

***REGISTRO NACIONAL DE LAS PERSONAS***  
***-RENAP-***

***ATESTADOS***  
***Tercer Cuatrimestre (Septiembre - Diciembre)***  
***Año 2018***

*DOCUMENTOS DE RESPALDO AL INFORME DE GESTIÓN Y RENDICIÓN DE CUENTAS*  
*MINISTERIO DE FINANZAS PÚBLICAS*

***Enero 2019***



DOCUMENTOS DE RESPALDO AL  
INFORME DE GESTIÓN Y RENDICIÓN DE CUENTAS  
MINISTERIO DE FINANZAS PÚBLICAS

Tercer cuatrimestre  
(septiembre - diciembre) 2018


**REGISTRO CENTRAL DE LAS PERSONAS**

**REGISTRO CENTRAL DE LAS PERSONAS**

Guatemala, 2 octubre de 2018  
**Oficio No. RCP-P-137-2018**

Licenciada  
**Tania Darinka Pineda Palacios**  
Director de Gestión y Control Interno  
Registro Nacional de las Personas -RENAP-  
Su Despacho

Registro Nacional de las Personas  
**RENAP**



Licenciada Pineda Palacios:

Respetuosamente nos dirigimos a usted en seguimiento al **MEMORANDUM DGCI-SPFI-DPP-001-2018**, de fecha 12 de enero del presente año, con asunto **“Programación de informes de ejecución de Metas Institucionales 2018”**, mediante el cual remite el calendario de entrega para programaciones cuatrimestrales, reprogramaciones e informes de ejecución de metas físicas institucionales aprobadas en el POA 2018.

En cumplimiento a lo anterior, nos permitimos remitir los informes de ejecución del mes de **septiembre del 2018**, correspondiente al Registro Central de las Personas, de la siguiente forma:


- Informe mensual de ejecución de metas físicas institucionales **(Anexo I)**
- Informe de seguimiento temático institucional **(Anexo II)**
- Informe de Programación cuatrimestral de Metas Físicas Institucionales, tercer cuatrimestre **(Anexo III)**


**Oficio No. RCP-P-137-2018**

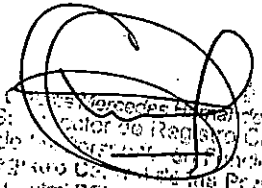
- Informe temático institucional por departamento y municipio  
(Anexo IV)


Sin otro particular, nos suscribimos.

Atentamente.

1   
**Jennifer Patricia Balcárcel De León**  
Coordinador de Registro Civil  
Registro Central de las Personas  
Sede Central RENAP Guatemala, Guatemala

1   
**RENAP**  
**Lic. Héctor Efraim García Cerén**  
Jefe de Registro Civil de las Personas  
en Funciones  
Registro Central de las Personas  
Sede Central RENAP Guatemala, Guatemala

  
Sede Central RENAP Guatemala, Guatemala

  
**Vo.Bo. Lic. Axel Ottoniel Maas**  
Registrador Central de las Personas  
**RENAP**  
Registro Nacional de las Personas  
REGISTRO CENTRAL  
REGISTRADOR CENTRAL DE LAS PERSONAS

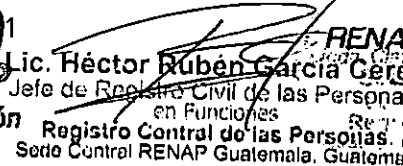



# ANEXO I

**REGISTRO CENTRAL DE LAS PERSONAS**  
**INFORME DE EJECUCIÓN MENSUAL DE METAS FÍSICAS INSTITUCIONALES 2018**  
**MES REPORTADO: SEPTIEMBRE**

No.	Nombre de la Meta	Cantidad programada	Cantidad ejecutada	Medios de Verificación	Observaciones
1	Dirección y Coordinación	1	1		
1.1	Dirección y Coordinación	1	1		
2	Población guatemalteca con servicios registrales realizados	509,808	509,808		
2.1	Inscripciones de hechos y actos registrales realizadas.	44,798	44,798	Oracle Bussines Intelligence Enterprise Edition OBIEE de la Dirección de Informática y Estadística (link <a href="http://172.16.1.17:9704/analytics/saw.dll?bieehome">http://172.16.1.17:9704/analytics/saw.dll?bieehome</a> )	
2.2	Inscripciones extemporáneas de nacimiento realizadas.	3,959	3,959	Oracle Bussines Intelligence Enterprise Edition OBIEE de la Dirección de Informática y Estadística (link <a href="http://172.16.1.17:9704/analytics/saw.dll?bieehome">http://172.16.1.17:9704/analytics/saw.dll?bieehome</a> )	
2.3	Certificaciones de hechos y actos registrales emitidas.	461,051	461,051	Oracle Bussines Intelligence Enterprise Edition OBIEE de la Dirección de Informática y Estadística (link <a href="http://172.16.1.17:9704/analytics/saw.dll?bieehome">http://172.16.1.17:9704/analytics/saw.dll?bieehome</a> ) y reporte de Servicios Electrónicos (link <a href="http://reportes.renap.local/ReportesRENAP/Pages/Report.aspx?ItemPath=%2fServicios+Electronicos%2fTotal+de+Transacciones">http://reportes.renap.local/ReportesRENAP/Pages/Report.aspx?ItemPath=%2fServicios+Electronicos%2fTotal+de+Transacciones</a> )	

**Jennifer Patricia Vassarel De León**  
 Coordinador de Registro Civil  
 Registro Central de las Personas  
 Sede Central RENAP Guatemala, Guatemala

  
**Lic. Héctor Rubén García Cerezo**  
 Jefe de Registro Civil de las Personas  
 en Funciones  
 Registro Central de las Personas  
 Sede Central RENAP Guatemala, Guatemala

  
**Axel Ottoniel Maas Jacome**  
 Registrador Central de las Personas  
 Registro Central de las Personas  
 Sede Central RENAP Guatemala, Guatemala

# ANEXO II

**REGISTRO CENTRAL DE LAS PERSONAS  
INFORME DE SEGUIMIENTO TEMÁTICO INSTITUCIONAL 2018  
MES REPORTADO: SEPTIEMBRE**

No.	Meta	Unidad de medida	Meta			Sexo				Población beneficiada							Pueblo						
			Meta inicial	Meta vigente	Meta ejecutada	Mujeres	Hombres	No definido	Total	Niñez			Juventud 14 - 30 años	Adultos 31 - 60 años	Tercera Edad 61 años en adelante	No definido	Total	Maya	Xinca	Garífuna	Mestizos/Ladinos	No Indican	Total
										0 - 2	3 - 5	6 - 13											
2	Población guatemalteca con servicios registrales realizados (población beneficiada)	Registro	622,100	648,900	48,757	20,567	28,184	4	48,757	33,220	730	892	5,833	4,402	3,611	69	48,757	4,308	6	7	7,435	37,001	48,757
2.1	Inscripciones de hechos y actos registrales realizadas.	Registro	583,900	583,900	44,798	18,518	26,277	3	44,798	29,988	406	669	5,729	4,361	3,556	69	44,798	4,308	6	7	7,435	33,042	44,798
2.7	Inscripciones extemporáneas de nacimiento realizadas.	Registro	38,200	65,000	3,959	2,049	1,909	1	3,959	3,232	324	203	104	41	55	0	3,959	0	0	0	0	3,959	3,959
Objetivos																							
Resultados alcanzados		1																					
		2																					
Obstáculos encontrados		1																					
		2																					
Observaciones																							


**Jennifer**  
Lic. **Héctor Rubén García Cerén**  
Jefe de Registro Civil de las Personas  
en Funciones  
Registro Central de las Personas  
Sede Central RENAP Guatemala, Guatemala


Firma y sello de la máxima autoridad de la dependencia  
**Axel Ottoniel Maas Jácome**  
Registrador Central de las Personas  
Registro Central de las Personas  
Sede Central RENAP Guatemala, Guatemala


# ANEXO III


**REGISTRO CENTRAL DE LAS PERSONAS  
PROGRAMACIÓN CUATRIMESTRAL DE METAS FÍSICAS INSTITUCIONALES  
TERCER CUATRIMESTRE 2018**

No.	Descripción de la meta	META VIGENTE	Cantidad a Ejecutar				Total Asignado Tercer Cuatrimestre	Saldo por ejecutar
			Septiembre	Octubre	Noviembre	Diciembre		
1	Dirección y Coordinación	12	1	1	1	1	4	0
1.1	Dirección y Coordinación	12	1	1	1	1	4	0
2	Población guatemalteca con servicios registrales realizados	6,548,900	509,808	588,497	588,497	141,572	1,828,374	0
2.1	Inscripciones de hechos y actos registrales realizadas.	583,900	44,798	51,374	51,374	51,374	198,920	0
2.2	Inscripciones extemporáneas de nacimiento realizadas.	65,000	3,959	7,123	7,123	7,125	25,330	0
2.3	Certificaciones de hechos y actos registrales emitidas.	5,900,000	461,051	530,000	530,000	83,073	1,604,124	0


  
**Jennifer Patricia de León**  
 Coordinador de Registro Civil  
 Registro Central de las Personas  
 Sede Central RENAP Guatemala, Guatemala


  
**Lic. Héctor Rubén García Ceren**  
 Jefe de Registro Civil de las Personas  
 en Funciones  
 Registro Central de las Personas  
 Sede Central RENAP Guatemala, Guatemala


  
**Mercedes Hernández Escobar**  
 Jefa de Registro Civil de las Personas  
 en Funciones  
 Registro Central de las Personas  
 Sede Central RENAP Guatemala, Guatemala


  
**Axel Ottoniel Maas Jacome**  
 Registrador Central de las Personas  
 Registro Central de las Personas  
 Sede Central RENAP Guatemala, Guatemala

# ANEXO IV

# Seguimiento Temático Institucional 2018

## INSCRIPCIONES DE HECHOS Y ACTOS REGISTRALES REALIZADAS



Nombre de la meta:

Inscripciones de hechos y actos registrales realizadas

**REGISTRO CENTRAL DE LAS PERSONAS  
SEGUIMIENTO TEMÁTICO INSTITUCIONAL 2018  
MES REPORTADO: SEPTIEMBRE**

D	M	Departamento / municipio	Sexo		No definido	Total	Edad						Pueblo							
			Mujeres	Hombres			Niñez			Juventud 14 a 30 años	Adultos 31 a 60 años	Tercera Edad 61 años en adelante	No definido	Total	Maya	Xinca	Garífuna	Mestizos/Ladinos	No Indican	Total
							0 - 2	3 - 5	6 - 13											
		República de Guatemala	18,518	26,277	3	44,798	29,988	406	689	5,729	4,361	3,556	69	44,798	4,308	6	7	7,435	33,042	44,798
1		Departamento de Alta Verapaz	1,455	1,810	1	3,266	2,459	9	23	378	187	208	2	3,266	738	0	0	70	2,458	3,266
	1	CHAHAL	26	34	0	60	39	0	0	11	9	1	0	60	19	0	0	2	39	60
	2	CHISEC	61	87	0	148	87	0	1	35	10	15	0	148	54	0	0	4	90	148
	3	COBÁN	395	504	1	900	716	2	2	77	47	55	1	900	172	0	0	28	700	900
	4	FRAY BARTOLOMÉ DE LAS CASAS	216	191	0	407	368	2	0	14	9	14	0	407	38	0	0	2	367	407
	5	LANQUÍN	27	24	0	51	38	0	2	7	3	1	0	51	11	0	0	0	40	51
	6	PANZÓS	79	95	0	174	121	1	2	28	12	10	0	174	55	0	0	2	117	174
	7	RAXRUHÁ	23	24	0	47	32	0	0	6	4	5	0	47	14	0	0	0	33	47
	8	SAN CRISTÓBAL VERAPAZ	69	94	0	163	130	0	0	18	5	10	0	163	30	0	0	4	129	163
	9	SAN JUAN CHAMELCO	41	84	0	125	74	0	0	26	12	13	0	125	51	0	0	6	68	125
	10	SAN MIGUEL TUCURÚ	35	39	0	74	45	1	1	10	10	7	0	74	21	0	0	1	52	74
	11	SAN PEDRO CARCHÁ	136	196	0	332	200	1	2	63	30	36	0	332	129	0	0	8	195	332
	12	SANTA CATALINA LA TINTA	142	188	0	330	295	0	1	22	8	4	0	330	40	0	0	1	289	330
	13	SANTA CRUZ VERAPAZ	33	45	0	78	55	0	1	13	4	5	0	78	19	0	0	3	56	78
	14	SANTA MARÍA CAHABÓN	41	57	0	98	84	0	1	5	1	6	1	98	14	0	0	0	84	98
	15	SENAHÚ	60	78	0	138	81	2	8	21	10	16	0	138	36	0	0	3	99	138
	16	TACTIC	51	48	0	99	63	0	2	15	10	9	0	99	25	0	0	5	69	99
	17	TAMAHÚ	20	22	0	42	31	0	0	7	3	1	0	42	10	0	0	1	31	42




Nombre de la mesa:

Inscripciones de hechos y actos registrales realizadas

REGISTRO CENTRAL DE LAS PERSONAS  
SEGUIMIENTO TEMÁTICO INSTITUCIONAL 2018  
MES REPORTADO: SEPTIEMBRE

D	M	Departamento / municipio	Sexo		No definido	Total	Edad						No definido	Pueblo						
			Mujeres	Hombres			Niñez			Juventud 14 a 30 años	Adultos 31 a 60 años	Tercera Edad 61 años en adelante		Total	Maya	Xinca	Garífuna	Mestizos/Ladinos	No Indican	Total
							0 - 2	3 - 5	6 - 13											
2		<b>Departamento de Baja Verapaz</b>	<b>311</b>	<b>487</b>	<b>0</b>	<b>798</b>	<b>543</b>	<b>2</b>	<b>3</b>	<b>122</b>	<b>64</b>	<b>63</b>	<b>1</b>	<b>798</b>	<b>122</b>	<b>0</b>	<b>0</b>	<b>109</b>	<b>567</b>	<b>798</b>
	1	CUBULCO	56	82	0	138	81	1	0	32	15	9	0	138	36	0	0	12	90	138
	2	GRANADOS	8	11	0	19	6	0	0	3	6	4	0	19	1	0	0	12	6	19
	3	PURULHÁ	33	67	0	100	66	0	1	17	7	9	0	100	33	0	0	1	66	100
	4	RABINAL	37	43	0	80	54	0	0	7	8	11	0	80	21	0	0	5	54	80
	5	SALAMÁ	134	213	0	347	263	1	2	41	23	17	0	347	16	0	0	61	270	347
	6	SAN JERÓNIMO	13	21	0	34	22	0	0	2	2	7	1	34	0	0	0	8	26	34
	7	SAN MIGUEL CHICAJ	21	33	0	54	31	0	0	17	2	4	0	54	15	0	0	4	35	54
	8	SANTA CRUZ EL CHOL	9	17	0	26	20	0	0	3	1	2	0	26	0	0	0	6	20	26
3		<b>Departamento de Chimaltenango</b>	<b>682</b>	<b>1,015</b>	<b>0</b>	<b>1,697</b>	<b>1,210</b>	<b>4</b>	<b>10</b>	<b>249</b>	<b>107</b>	<b>116</b>	<b>1</b>	<b>1,697</b>	<b>355</b>	<b>0</b>	<b>0</b>	<b>90</b>	<b>1,252</b>	<b>1,697</b>
	1	ACATENANGO	13	25	0	38	20	0	0	9	5	4	0	38	10	0	0	6	22	38
	2	CHIMALTENANGO	325	432	0	757	628	2	4	68	33	22	0	757	74	0	0	35	648	757
	3	EL TEJAR	10	24	0	34	16	0	1	8	3	6	0	34	5	0	0	9	20	34
	4	PARRAMOS	13	15	0	28	22	0	0	6	0	0	0	28	3	0	0	3	22	28
	5	PATZICÍA	18	33	0	51	31	0	0	8	4	7	1	51	17	0	0	1	33	51
	6	PATZÚN	50	84	0	134	80	1	1	23	11	18	0	134	55	0	0	5	74	134
	7	POCHUTA	7	6	0	13	8	1	0	0	2	2	0	13	0	0	0	4	9	13
	8	SAN ANDRÉS ITZAPA	14	19	0	33	17	0	0	11	3	2	0	33	9	0	0	4	20	33
	9	SAN JOSE POAQUIL	18	23	0	41	21	0	1	11	4	4	0	41	20	0	0	1	20	41
	10	SAN JUAN COMALAPA	37	48	0	85	50	0	1	14	10	10	0	85	33	0	0	1	51	85
	11	SAN MARTÍN JILOTEPEQUE	47	70	0	117	67	0	1	24	11	14	0	117	40	0	0	5	72	117
	12	SAN PEDRO YEPOCAPA	24	37	0	61	38	0	0	11	5	7	0	61	15	0	0	3	43	61
	13	SANTA APOLONIA	18	31	0	49	31	0	1	9	3	5	0	49	16	0	0	1	32	49
	14	SANTA CRUZ BALANYÁ	7	18	0	25	14	0	0	5	3	3	0	25	11	0	0	0	14	25
	15	TECPÁN GUATEMALA	74	118	0	192	144	0	0	29	9	10	0	192	41	0	0	2	149	192
	16	ZARAGOZA	7	32	0	39	23	0	0	13	1	2	0	39	6	0	0	10	23	39

*Handwritten signature*

*Handwritten signature*

Nombre de la meta:

Inscripciones de hechos y actos registrales realizadas

REGISTRO CENTRAL DE LAS PERSONAS  
SEGUIMIENTO TEMÁTICO INSTITUCIONAL 2018  
MES REPORTADO: SEPTIEMBRE


D	M	Departamento / municipio	Sexo		No definido	Total	Edad						No definido	Pueblo					Total	
			Mujeres	Hombres			Niñez			Juventud	Adultos	Tercera Edad		Total	Maya	Xinca	Garifuno	Mestizos/Ladinos		No Indican
							0 - 2	3 - 5	6 - 13											
4		Departamento de Chiquimula	472	640	0	1,112	814	5	7	110	91	83	2	1,112	18	0	0	228	866	1,112
	1	CAMOTÁN	44	60	0	104	76	0	1	13	8	6	0	104	0	0	0	24	80	104
	2	CHIQUMULA	247	317	0	564	444	4	4	45	34	32	1	564	2	0	0	97	465	564
	3	CONCEPCIÓN LAS MINAS	9	18	0	27	12	1	1	1	6	6	0	27	0	0	0	11	16	27
	4	ESQUIPULAS	42	76	0	118	78	0	1	19	9	10	1	118	0	0	0	35	83	118
	5	IPALA	17	26	0	43	21	0	0	8	10	4	0	43	0	0	0	20	23	43
	6	JOCOTÁN	44	64	0	108	90	0	0	5	4	9	0	108	13	0	0	5	90	108
	7	OLOPA	26	25	0	51	42	0	0	4	1	4	0	51	2	0	0	4	45	51
	8	QUEZALIEPEQUE	18	18	0	36	21	0	0	6	6	3	0	36	0	0	0	14	22	36
	9	SAN JACINTO	8	13	0	21	9	0	0	5	6	1	0	21	1	0	0	8	12	21
	10	SAN JOSÉ LA ARADA	5	11	0	16	5	0	0	0	6	5	0	16	0	0	0	2	14	16
	11	SAN JUAN ERMITA	12	12	0	24	16	0	0	4	1	3	0	24	0	0	0	8	16	24
5		Departamento de El Progreso	161	295	0	456	297	1	1	71	41	45	0	456	3	0	0	130	323	456
	1	EL JÍCARO	5	11	0	16	11	0	0	2	1	2	0	16	0	0	0	4	12	16
	2	GUASTATOYA	70	150	0	220	152	1	0	35	23	9	0	220	2	0	0	45	173	220
	3	MORAZÁN	4	8	0	12	6	0	0	2	1	3	0	12	0	0	0	6	6	12
	4	SAN AGUSTÍN ACASAGUASTLÁN	36	57	0	93	59	0	1	12	8	13	0	93	0	0	0	34	59	93
	5	SAN ANTONIO LA PAZ	2	11	0	13	6	0	0	3	1	3	0	13	0	0	0	7	6	13
	6	SAN CRISTÓBAL ACASAGUASTLÁN	8	6	0	14	10	0	0	2	1	1	0	14	1	0	0	3	10	14
	7	SANARATE	28	39	0	67	39	0	0	12	5	11	0	67	0	0	0	26	41	67
	8	SANSARE	8	13	0	21	14	0	0	3	1	3	0	21	0	0	0	5	16	21

Nombre de la meta:

Inscripciones de hechos y actos registrales realizadas

**REGISTRO CENTRAL DE LAS PERSONAS  
SEGUIMIENTO TEMÁTICO INSTITUCIONAL 2018  
MES REPORTADO: SEPTIEMBRE**

D	M	Departamento / municipio	Sexo			Total	Edad						No definido	Pueblo							
			Mujeres	Hombres	No definido		Niños			Juventud	Adultos	Tercera Edad		61 años en adelante	Total	Maya	Xinca	Garifuna	Mestizos/Ladinos	No Indican	Total
							0 - 2	3 - 5	6 - 13												
6		<b>Departamento de Escuintla</b>	880	1,325	0	2,205	1,509	7	24	284	222	158	1	2,205	33	0	0	541	1,631	2,205	
	1	ESCUINTLA	388	474	0	862	662	3	10	71	73	43	0	862	6	0	0	138	718	862	
	2	GUANAGAZAPA	7	18	0	25	18	0	0	4	1	2	0	25	1	0	0	6	18	25	
	3	IZTAPA	15	29	0	44	28	0	0	8	6	2	0	44	0	0	0	16	28	44	
	4	LA DEMOCRACIA	9	30	0	39	21	0	0	10	6	2	0	39	0	0	0	16	23	39	
	5	LA GOMERA	21	42	0	63	30	0	1	13	15	4	0	63	1	0	0	30	32	63	
	6	MASAGUA	30	43	0	73	41	1	1	12	7	11	0	73	0	0	0	24	49	73	
	7	NUEVA CONCEPCIÓN	67	102	0	169	102	1	0	25	28	13	0	169	0	0	0	54	115	169	
	8	PALÍN	42	55	0	97	68	0	0	13	9	7	0	97	9	0	0	17	71	97	
	9	PUERTO SAN JOSÉ	52	92	0	144	84	0	2	19	20	19	0	144	0	0	0	55	89	144	
	10	SAN VICENTE PACAYA	6	21	0	27	18	0	0	4	2	3	0	27	0	0	0	9	18	27	
	11	SANTA LUCÍA COTZUMALGUAPA	75	120	0	195	108	0	3	42	21	21	0	195	5	0	0	71	119	195	
	12	SIPACATE	9	20	0	29	17	1	0	3	3	5	0	29	0	0	0	11	18	29	
	13	SIQINALÁ	21	48	0	69	30	0	3	24	5	7	0	69	4	0	0	26	39	69	
	14	TIGUISATE	138	231	0	369	282	1	4	36	26	19	1	369	7	0	0	68	294	369	
7		<b>Departamento de Guatemala</b>	4,369	6,076	1	10,446	6,735	258	377	1,468	1,481	1,101	26	10,446	329	0	0	2,831	7,286	10,446	
	1	AMATILÁN	201	264	0	465	357	2	3	37	36	29	1	465	2	0	0	95	368	465	
	2	CHINAUTLA	52	85	0	137	83	1	3	24	17	9	0	137	8	0	0	33	96	137	
	3	CHUARRANCHO	15	19	0	34	24	0	0	5	1	4	0	34	10	0	0	1	23	34	
	4	FRANJANES	36	44	0	80	46	0	1	15	8	10	0	80	0	0	0	30	50	80	
	5	GUATEMALA	3,227	4,352	1	7,580	3,853	243	343	1,011	1,188	920	22	7,580	156	0	0	2,191	5,233	7,580	
	6	MIXCO	74	139	0	213	114	4	7	50	31	7	0	213	5	0	0	76	132	213	
	7	PALENCIA	62	67	0	129	95	0	0	18	8	8	0	129	0	0	0	31	98	129	
	8	SAN JOSÉ DEL GOLFO	8	25	0	33	16	0	0	10	6	1	0	33	0	0	0	15	18	33	
	9	SAN JOSÉ PINULA	84	124	0	208	135	2	3	27	27	14	0	208	2	0	0	64	142	208	
	10	SAN JUAN SACATEPÉQUEZ	144	224	0	368	250	1	2	55	32	28	0	368	81	0	0	20	267	368	
	11	SAN MIGUEL PETAPA	58	101	0	159	109	1	1	29	17	2	0	159	3	0	0	42	114	159	
	12	SAN PEDRO AYAMPUC	30	39	0	69	45	0	0	9	6	9	0	69	1	0	0	13	55	69	
	13	SAN PEDRO SACATEPÉQUEZ	47	48	0	95	69	1	0	6	9	10	0	95	14	0	0	8	73	95	
	14	SAN RAYMUNDO	44	72	0	116	55	1	1	34	17	8	0	116	36	0	0	11	69	116	
	15	SANTA CATARINA PINULA	33	48	0	81	62	0	3	6	5	5	0	81	0	0	0	13	68	81	
	16	VILLA CANALES	79	126	0	205	134	0	2	39	18	12	0	205	2	0	0	67	136	205	
	17	VILLA NUEVA	175	299	0	474	288	2	8	93	55	25	3	474	9	0	0	121	344	474	
8		<b>Departamento de Huehuetenango</b>	1,520	2,148	0	3,668	2,743	18	42	387	260	218	0	3,668	492	0	0	304	2,872	3,668	
	1	AGUACATÁN	53	53	0	106	84	0	0	11	8	3	0	106	21	0	0	0	85	106	
	2	CHIANTLA	62	88	0	150	104	1	1	19	10	15	0	150	2	0	0	36	112	150	
	3	COLOTENANGO	37	69	0	106	90	1	2	1	5	7	0	106	14	0	0	0	92	106	
	4	CONCEPCIÓN HUISTA	18	24	0	42	33	0	0	5	2	2	0	42	9	0	0	0	33	42	
	5	CUILCO	67	87	0	154	124	2	3	14	6	5	0	154	2	0	0	16	136	154	
	6	HUEHUETENANGO	333	435	0	768	613	3	5	80	36	31	0	768	21	0	0	113	634	768	
	7	JACALTENANGO	36	60	0	96	68	0	2	13	6	7	0	96	20	0	0	1	75	96	
	8	LA DEMOCRACIA	62	103	0	165	111	1	1	26	15	11	0	165	17	0	0	32	116	165	
	9	LA LIBERTAD	40	77	0	117	93	0	0	9	8	7	0	117	1	0	0	29	87	117	
	10	MALACATANCITO	11	40	0	51	32	0	1	5	5	8	0	51	1	0	0	16	34	51	
	11	NENJÓN	30	54	0	84	53	0	2	14	11	4	0	84	17	0	0	9	58	84	
	12	PETATÁN	6	7	0	13	6	0	0	3	2	2	0	13	5	0	0	2	6	13	
	13	SAN ANTONIO HUISTA	13	23	0	36	25	2	0	2	4	3	0	36	2	0	0	7	27	36	
	14	SAN GASPAR IXCHIL	23	22	0	45	35	0	0	2	4	4	0	45	8	0	0	1	36	45	



Nombre de la mesa:

Inscripciones de hechos y actos registrales realizadas

REGISTRO CENTRAL DE LAS PERSONAS  
SEGUIMIENTO TEMÁTICO INSTITUCIONAL 2018  
MES REPORTADO: SEPTIEMBRE

D	M	Departamento / municipio	Sexo			Total	Edad							Población beneficiada						
			Mujeres	Hombres	No definido		Niñez			Juventud 14 a 30 años	Adultos 31 a 60 años	Tercera Edad 61 años en adelante	No definido	Pueblo					Total	
							0 - 2	3 - 5	6 - 13					Maya	Xinca	Garifuna	Mestizos/Ladinos	No Indican		
15		SAN ILDEFONSO IXTAHUACÁN	69	75	0	144	120	0	1	14	5	4	0	144	22	0	0	1	121	144
16		SAN JUAN ATITÁN	21	38	0	59	46	0	0	2	5	6	0	59	16	0	0	0	43	59
17		SAN JUAN IXCOY	33	40	0	73	63	1	1	4	3	1	0	73	10	0	0	0	63	73
18		SAN MATEO IXTATÁN	62	70	0	132	98	4	1	13	11	5	0	132	23	0	0	0	109	132
19		SAN MIGUEL ACATÁN	48	54	0	102	75	0	0	9	12	6	0	102	19	0	0	0	83	102
20		SAN PEDRO NECTA	40	58	0	98	63	0	3	10	11	11	0	98	25	0	0	0	83	102
21		SAN PEDRO SOLOMA	59	83	0	142	97	1	7	14	16	7	0	142	29	0	0	8	65	98
22		SAN RAFAEL LA INDEPENDENCIA	15	25	0	40	29	0	1	3	4	3	0	40	7	0	0	0	113	142
23		SAN RAFAEL PETZAL	9	14	0	23	16	0	0	3	2	2	0	23	7	0	0	0	33	40
24		SAN SEBASTIÁN COATÁN	20	48	0	68	44	0	2	11	6	5	0	68	15	0	0	0	16	23
25		SAN SEBASTIAN HUEHUETENANGO	41	57	0	98	72	0	0	10	10	6	0	98	24	0	0	0	53	68
26		SANTA ANA HUISTA	10	11	0	21	13	0	0	5	0	3	0	21	1	0	0	2	72	98
27		SANTA BÁRBARA	52	62	0	114	95	0	1	10	4	4	0	114	22	0	0	7	13	21
28		SANTA CRUZ BARILLAS	116	176	0	292	208	1	3	44	22	14	0	292	61	0	0	0	92	114
29		SANTA EULALIA	60	80	0	140	111	0	3	9	8	9	0	140	25	0	0	9	222	292
30		SANTIAGO CHIMALTENANGO	13	23	0	36	26	0	0	3	2	5	0	36	11	0	0	1	114	140
31		TECITÁN	13	17	0	30	22	0	0	1	2	5	0	30	4	0	0	0	25	36
32		TODOS SANTOS CUCHUMATÁN	39	53	0	92	54	1	2	14	10	11	0	92	30	0	0	4	22	30
33		UNIÓN CANTINIL	9	22	0	31	20	0	0	4	5	2	0	31	1	0	0	1	61	92

*[Handwritten signature]*

*[Handwritten signature]*

Nombre de la meta: Inscripciones de hechos y actos registrales realizadas

REGISTRO CENTRAL DE LAS PERSONAS  
SEGUIMIENTO TEMÁTICO INSTITUCIONAL 2018  
MES REPORTADO: SEPTIEMBRE

D	M	Departamento / municipio	Sexo			Total	Edad						Pueblo							
			Mujeres	Hombres	No definido		Niñez			Juventud 14 a 30 años	Adultos 31 a 60 años	Tercera Edad 61 años en adelante	No definido	Total	Maya	Xinca	Garífuna	Mestizos/Ladinos	No Indican	Total
							0 - 2	3 - 5	6 - 13											
9		<b>Departamento de Izabal</b>	433	672	0	1,105	742	6	10	116	129	98	4	1,105	55	0	5	228	817	1,105
	1	EL ESTOR	71	95	0	166	128	0	1	13	17	7	0	166	34	0	0	4	128	166
	2	LIVINGSTON	68	110	0	178	133	0	1	13	23	8	0	178	13	0	5	14	146	178
	3	LOS AMATES	65	76	0	141	90	0	1	24	17	9	0	141	0	0	0	43	98	141
	4	MORALES	94	150	0	244	159	3	1	28	27	26	0	244	2	0	0	65	177	244
	5	PUERTO BARRIOS	135	241	0	376	232	3	6	38	45	48	4	376	6	0	0	102	268	376
10		<b>Departamento de Jalapa</b>	419	574	0	993	736	4	8	109	69	64	3	993	39	2	0	153	799	993
	1	JALAPA	313	400	0	713	569	2	6	65	44	24	3	713	25	2	0	72	614	713
	2	MATAQUESCUILTA	26	38	0	64	44	0	0	7	4	9	0	64	0	0	0	19	45	64
	3	MONJAS	11	48	0	59	19	0	1	21	6	12	0	59	1	0	0	33	25	59
	4	SAN CARLOS ALZATATE	14	18	0	32	27	1	0	1	3	0	0	32	2	0	0	2	28	32
	5	SAN LUIS JILOTEPEQUE	11	23	0	34	13	0	0	6	6	9	0	34	10	0	0	7	17	34
	6	SAN MANUEL CHAPARRÓN	4	8	0	12	4	0	0	1	1	6	0	12	0	0	0	7	5	12
	7	SAN PEDRO PINULA	40	39	0	79	60	1	1	8	5	4	0	79	1	0	0	13	65	79

*Paul F. GA*

Nombre de la meta: -

Inscripciones de hechos y actos registrales realizadas

REGISTRO CENTRAL DE LAS PERSONAS  
SEGUIMIENTO TEMÁTICO INSTITUCIONAL 2018  
MES REPORTADO: SEPTIEMBRE

D	M	Departamento / municipio	Sexo		No definido	Total	Edad						No definido	Pueblo						
			Mujeres	Hombres			Niñez			Juventud 14 a 30 años	Adultos 31 a 60 años	Tercera Edad 61 años en adelante		Total	Maya	Xinca	Garífuna	Mestizos/Ladinos	No Indican	Total
							0 - 2	3 - 5	6 - 13											
11		Departamento de Jutiapa	517	780	0	1,297	863	4	10	161	143	110	6	1,297	12	2	0	329	954	1,297
	1	AGUA BLANCA	7	12	0	19	10	0	0	2	4	3	0	19	0	0	0	8	11	19
	2	ASUNCIÓN MITA	43	70	0	113	78	0	1	13	9	12	0	113	0	0	0	25	88	113
	3	ATESCATEMPA	18	24	0	42	14	1	2	5	14	5	1	42	0	0	0	16	26	42
	4	COMAPA	23	37	0	60	42	0	1	7	4	6	0	60	1	0	0	15	44	60
	5	CONGUACO	15	30	0	45	34	0	0	7	2	2	0	45	1	0	0	10	34	45
	6	EL ADELANTO	4	8	0	12	4	0	0	3	3	2	0	12	0	0	0	8	4	12
	7	EL PROGRESO	30	51	0	81	25	0	1	21	22	10	2	81	0	0	0	39	42	81
	8	JALPATAGUA	18	39	0	57	29	0	0	11	9	8	0	57	1	0	0	24	32	57
	9	JEREZ	4	9	0	13	6	0	0	2	4	1	0	13	0	0	0	5	8	13
	10	JUTIAPA	278	365	0	643	512	2	2	58	37	31	1	643	7	2	0	99	535	643
	11	MOYUTA	23	50	0	73	44	0	0	9	11	9	0	73	1	0	0	25	47	73
	12	PASACO	5	14	0	19	12	0	0	2	2	3	0	19	0	0	0	5	14	19
	13	QUESADA	10	21	0	31	12	0	0	8	6	4	1	31	1	0	0	17	13	31
	14	SAN JOSÉ ACATEMPA	6	6	0	12	5	0	1	2	1	3	0	12	0	0	0	6	6	12
	15	SANTA CATARINA MITA	18	28	0	46	18	1	0	7	11	8	1	46	0	0	0	17	29	46
	16	YUPILTEPEQUE	11	10	0	21	12	0	2	2	2	3	0	21	0	0	0	7	14	21
	17	ZAPOTILÁN	4	6	0	10	6	0	0	2	2	0	0	10	0	0	0	3	7	10
12		Departamento de Petén	673	918	1	1,592	1,190	7	12	155	134	91	3	1,592	86	0	0	277	1,229	1,592
	1	DOLORES	24	37	0	61	38	0	2	7	9	5	0	61	1	0	0	18	42	61
	2	EL CHAL	21	16	0	37	27	2	0	2	5	1	0	37	3	0	0	8	26	37
	3	FLORES	27	57	0	84	46	2	4	12	16	4	0	84	1	0	0	28	55	84
	4	LA LIBERTAD	72	108	0	180	133	1	1	20	16	9	0	180	13	0	0	28	139	180
	5	LAS CRUCES	27	34	0	61	50	0	0	5	4	2	0	61	2	0	0	8	51	61
	6	MELCHOR DE MENCOS	44	47	0	91	68	0	0	8	6	9	0	91	0	0	0	20	71	91
	7	POPTÚN	94	135	0	229	165	0	1	30	16	17	0	229	22	0	0	40	167	229
	8	SAN ANDRÉS	21	24	0	45	31	1	0	6	5	2	0	45	1	0	0	13	31	45
	9	SAN BENITO	159	203	1	363	291	0	3	30	19	17	3	363	1	0	0	60	302	363
	10	SAN FRANCISCO	8	19	0	27	17	1	0	1	5	3	0	27	1	0	0	8	18	27
	11	SAN JOSÉ	4	9	0	13	7	0	0	2	3	1	0	13	0	0	0	6	7	13
	12	SAN LUIS	27	73	0	100	70	0	1	10	10	9	0	100	16	0	0	15	69	100
	13	SANTA ANA	20	25	0	45	28	0	0	10	5	2	0	45	0	0	0	13	32	45
	14	SAYAXCHE	125	131	0	256	219	0	0	12	15	10	0	256	25	0	0	12	219	256

*José R. O.A.*

*[Handwritten signature]*

Nombre de la meta:

Inscripciones de hechos y actos registrales realizadas

REGISTRO CENTRAL DE LAS PERSONAS  
SEGUIMIENTO TEMÁTICO INSTITUCIONAL 2018  
MES REPORTADO: SEPTIEMBRE

D	M	Departamento / municipio	Sexo		No definido	Total	Edad						No definido	Pueblo						
			Mujeres	Hombres			Niños			Juventud 14 a 30 años	Adultos 31 a 60 años	Tercera Edad 61 años en adelante		Total	Maya	Xinca	Garífuna	Mestizos/Ladinos	No indican	Total
							0 - 2	3 - 5	6 - 13											
13		Departamento de Quetzaltenango	1,134	1,564	0	2,700	1,818	17	32	355	269	202	7	2,700	338	0	1	387	1,974	2,700
	1	ALMOLONGA	16	42	0	58	18	1	5	8	17	9	0	58	10	0	0	7	41	58
	2	CABRICÁN	39	30	0	69	54	1	0	3	6	5	0	69	10	0	0	1	58	69
	3	CAJOLÁ	19	17	0	36	27	0	0	4	3	2	0	36	6	0	0	2	28	36
	4	CANTEL	30	64	0	94	44	2	0	21	17	10	0	94	37	0	0	4	53	94
	5	COATEPEQUE	335	382	0	717	578	2	6	61	44	23	3	717	2	0	0	114	601	717
	6	COLOMBA	27	48	0	75	33	0	3	25	6	7	1	75	1	0	0	34	40	75
	7	CONCEPCIÓN CHIQUIRICHAPA	20	37	0	57	35	0	4	4	10	3	1	57	10	0	0	0	47	57
	8	EL PALMAR	22	23	0	45	19	0	0	11	4	11	0	45	16	0	0	5	24	45
	9	FLORES COSTA CUCA	10	16	0	26	11	0	0	6	6	3	0	26	0	0	0	10	16	26
	10	GÉNOVA	24	51	0	75	43	1	0	11	9	11	0	75	1	0	0	28	46	75
	11	HUITÁN	20	19	0	39	28	0	0	7	4	0	0	39	8	0	0	0	31	39
	12	LA ESPERANZA	9	16	0	25	14	0	2	2	5	2	0	25	6	0	0	4	15	25
	13	OLINTEPEQUE	21	40	0	61	32	0	0	15	10	4	0	61	23	0	0	4	34	61
	14	OSTUNCALCO	53	86	0	139	92	2	2	23	9	11	0	139	35	0	0	3	101	139
	15	PALESTINA DE LOS ALTOS	17	26	0	43	29	0	1	8	3	2	0	43	6	0	0	4	33	43
	16	QUETZALTENANGO	372	501	0	873	597	7	5	104	83	75	-2	873	106	0	1	144	622	873
	17	SALCAJÁ	7	19	0	26	14	0	0	3	6	3	0	26	4	0	0	5	17	26
	18	SAN CARLOS SIJA	20	33	0	53	41	0	0	6	3	3	0	53	5	0	0	3	45	53
	19	SAN FRANCISCO LA UNIÓN	5	7	0	12	4	0	0	0	7	1	0	12	8	0	0	0	4	12
	20	SAN MARTÍN SACATEPÉQUEZ	38	36	0	74	55	1	2	8	2	6	0	74	16	0	0	1	57	74
	21	SAN MATEO	3	14	0	17	10	0	0	7	0	0	0	17	2	0	0	3	12	17
	22	SAN MIGUEL SIGÜILLÁ	4	17	0	21	12	0	0	3	2	4	0	21	8	0	0	0	13	21
	23	SIBILIA	8	11	0	19	11	0	0	2	4	2	0	19	0	0	0	6	13	19
	24	ZUNIL	17	29	0	46	17	0	2	13	9	5	0	46	18	0	0	5	23	46
14		Departamento de Guiché	1,178	1,714	0	2,892	2,109	10	21	394	187	168	3	2,892	610	0	0	89	2,193	2,892
	1	CANILLA	10	20	0	30	16	0	0	3	9	2	0	30	4	0	0	3	23	30
	2	CHAJUL	51	73	0	124	93	0	0	17	7	7	0	124	30	0	0	1	93	124
	3	CHICAMÁN	28	40	0	68	45	1	1	11	4	5	1	68	20	0	0	5	43	68
	4	CHICHÉ	32	54	0	86	56	1	3	18	5	3	0	86	16	0	0	3	67	86
	5	CHICHICASTENANGO	148	211	0	359	255	0	0	63	17	24	0	359	109	0	0	1	249	359
	6	CHINIQUE	19	14	0	33	20	0	1	6	4	2	0	33	9	0	0	1	23	33
	7	CUNÉN	41	81	0	122	85	3	1	16	8	9	0	122	27	0	0	4	91	122
	8	IXCÁN	143	228	0	371	284	2	5	48	17	15	0	371	64	0	0	17	290	371
	9	JOYABAJ	135	171	0	306	257	1	4	19	11	14	0	306	32	0	0	5	269	306
	10	NEBAJ	88	122	0	210	123	1	0	41	28	17	0	210	74	0	0	6	130	210
	11	PACHALUM	7	7	0	14	7	0	0	2	3	2	0	14	0	0	0	6	8	14
	12	PATZITE	8	13	0	21	17	0	0	2	0	2	0	21	3	0	0	0	18	21
	13	SACAPULAS	61	93	0	154	109	0	2	26	8	8	1	154	24	0	0	6	124	154
	14	SAN ANDRÉS SAJCABAJÁ	18	29	0	47	33	0	0	5	1	8	0	47	13	0	0	1	33	47
	15	SAN ANTONIO ILOTENANGO	22	43	0	65	43	0	0	14	4	4	0	65	16	0	0	2	47	65
	16	SAN BARTOLOMÉ JOCOTENANGO	20	17	0	37	35	0	0	0	0	2	0	37	2	0	0	0	35	37
	17	SAN JUAN COTZAL	37	28	0	65	53	0	1	3	2	6	0	65	12	0	0	0	53	65
	18	SAN PEDRO JOCOPILAS	48	56	0	104	83	0	0	12	6	3	0	104	19	0	0	1	84	104
	19	SANTA CRUZ DEL QUICHÉ	142	215	0	357	288	1	2	44	29	23	0	357	71	0	0	13	273	357
	20	USPANTÁN	90	129	0	219	165	0	1	26	16	10	1	219	41	0	0	12	166	219
	21	ZACUALPA	30	70	0	100	72	0	0	18	8	2	0	100	24	0	0	2	74	100



Nombre de la meta:

Inscripciones de hechos y actos registrales realizados

**REGISTRO CENTRAL DE LAS PERSONAS  
SEGUIMIENTO TEMÁTICO INSTITUCIONAL 2018  
MES REPORTADO: SEPTIEMBRE**

D	M	Departamento / municipio	Sexo		No definido	Total	Edad						No definido	Pueblo					Total	
			Mujeres	Hombres			Niñez			Juventud 14 a 30 años	Adultos 31 a 60 años	Tercera Edad 61 años en adelante		Total	Maya	Xinca	Garífuna	Mestizos/Ladinos		No indican
							0 - 2	3 - 5	6 - 13											
15		<b>Departamento de Retalhuleu</b>	<b>380</b>	<b>516</b>	<b>0</b>	<b>896</b>	<b>607</b>	<b>6</b>	<b>5</b>	<b>109</b>	<b>87</b>	<b>82</b>	<b>0</b>	<b>896</b>	<b>25</b>	<b>0</b>	<b>0</b>	<b>204</b>	<b>667</b>	<b>896</b>
	1	CHAMPERICO	27	35	0	62	49	2	1	1	7	2	0	62	0	0	0	8	54	62
	2	EL ASINTAL	22	48	0	70	33	0	0	18	12	7	0	70	8	0	0	24	38	70
	3	NUEVO SAN CARLOS	20	45	0	65	37	0	0	17	8	3	0	65	0	0	0	23	42	65
	4	RETALHULEU	227	284	0	511	384	3	2	45	38	39	0	511	7	0	0	94	410	511
	5	SAN ANDRÉS VILLA SECA	24	36	0	60	38	0	1	7	4	10	0	60	2	0	0	19	39	60
	6	SAN FELIPE RETALHULEU	17	14	0	31	16	0	1	2	4	8	0	31	0	0	0	10	21	31
	7	SAN MARTÍN ZAPOTILÁN	13	19	0	32	16	0	0	7	5	4	0	32	1	0	0	13	18	32
	8	SAN SEBASTIÁN	23	26	0	49	26	1	0	10	6	6	0	49	7	0	0	9	33	49
	9	SANTA CRUZ MULÚA	7	9	0	16	8	0	0	2	3	3	0	16	0	0	0	4	12	16
16		<b>Departamento de Sacatepéquez</b>	<b>377</b>	<b>548</b>	<b>0</b>	<b>925</b>	<b>591</b>	<b>4</b>	<b>7</b>	<b>135</b>	<b>96</b>	<b>88</b>	<b>4</b>	<b>925</b>	<b>93</b>	<b>0</b>	<b>0</b>	<b>151</b>	<b>681</b>	<b>925</b>
	1	ANTIGUA GUATEMALA	160	196	0	356	257	4	3	29	33	27	3	356	3	0	0	63	290	356
	2	CIUDAD VIEJA	27	29	0	56	27	0	0	7	9	13	0	56	3	0	0	21	32	56
	3	JOCOTENANGO	11	25	0	36	20	0	0	5	8	2	1	36	2	0	0	9	25	36
	4	MAGDALENA MILPAS ALTAS	8	17	0	25	11	0	0	9	5	0	0	25	0	0	0	11	14	25
	5	PASTORES	8	17	0	25	15	0	0	4	4	2	0	25	1	0	0	5	19	25
	6	SAN ANTONIO AGUAS CALIENTES	11	19	0	30	11	0	0	8	5	6	0	30	12	0	0	3	15	30
	7	SAN BARTOLOMÉ MILPAS ALTAS	4	8	0	12	11	0	0	1	0	0	0	12	0	0	0	0	12	12
	8	SAN JUAN ALÓTENANGO	19	29	0	48	34	0	1	6	1	6	0	48	2	0	0	2	44	48
	9	SAN LUCAS SACATEPÉQUEZ	27	54	0	81	49	0	2	19	6	5	0	81	2	0	0	18	61	81
	10	SAN MIGUEL DUEÑAS	6	14	0	20	9	0	0	7	0	4	0	20	0	0	0	8	12	20
	11	SANTA CATARINA BARAHONA	2	4	0	6	3	0	0	1	1	1	0	6	2	0	0	0	4	6
	12	SANTA LUCÍA MILPAS ALTAS	16	14	0	30	22	0	1	2	4	1	0	30	3	0	0	1	26	30
	13	SANTA MARÍA DE JESÚS	16	20	0	36	23	0	0	4	3	6	0	36	13	0	0	0	23	36
	14	SANTIAGO SACATEPÉQUEZ	23	36	0	59	33	0	0	9	7	10	0	59	21	0	0	3	35	59
	15	SANTO DOMINGO XENACOJ	8	17	0	25	15	0	0	6	3	1	0	25	4	0	0	5	16	25
	16	SUMPANGO	31	49	0	80	51	0	0	18	7	4	0	80	25	0	0	2	53	80

*Handwritten signature*


*Handwritten signature*

Nombre de la meta:

Inscripciones de hechos y actos registrales realizadas

**REGISTRO CENTRAL DE LAS PERSONAS  
SEGUIMIENTO TEMÁTICO INSTITUCIONAL 2018  
MES REPORTADO: SEPTIEMBRE**

D	M	Departamento / municipio	Sexo			Total	Edad						No definido	Pueblo						
			Mujeres	Hombres	No definido		Niñez			Juventud	Adultos	Tercera Edad		Total	Maya	Xinca	Garífuna	Mestizos/Ladinos	No indican	Total
							0 - 2	3 - 5	6 - 13											
17		<b>Departamento de San Marcos</b>	<b>1,130</b>	<b>1,599</b>	<b>0</b>	<b>2,729</b>	<b>1,974</b>	<b>15</b>	<b>23</b>	<b>309</b>	<b>228</b>	<b>179</b>	<b>1</b>	<b>2,729</b>	<b>171</b>	<b>0</b>	<b>0</b>	<b>485</b>	<b>2,073</b>	<b>2,729</b>
	1	AYUTLA	26	44	0	70	35	1	0	11	12	11	0	70	0	0	0	35	35	70
	2	CATARINA	17	37	0	54	27	0	0	12	8	7	0	54	1	0	0	23	30	54
	3	COMITANCILLO	66	92	0	158	129	1	1	10	15	2	0	158	27	0	0	0	131	158
	4	CONCEPCIÓN TUTUAPA	94	118	0	212	156	2	3	24	18	9	0	212	43	0	0	4	165	212
	5	EL QUETZAL	12	9	0	21	15	0	0	1	3	2	0	21	0	0	0	6	15	21
	6	EL TUMBADOR	26	45	0	71	38	0	0	17	7	9	0	71	0	0	0	32	39	71
	7	ESQUIPULAS PALO GORDO	7	10	0	17	13	0	0	1	0	3	0	17	0	0	0	4	13	17
	8	IXCHIGUÁN	23	36	0	59	40	1	3	7	5	3	0	59	12	0	0	2	45	59
	9	LA BLANCA	24	36	0	60	31	0	1	8	10	10	0	60	2	0	0	29	29	60
	10	LA REFORMA	6	21	0	27	16	0	0	7	0	4	0	27	0	0	0	10	17	27
	11	MALACATÁN	158	229	0	387	319	0	1	37	15	15	0	387	1	0	0	62	324	387
	12	NUEVO PROGRESO	13	33	0	46	23	1	2	8	6	6	0	46	0	0	0	17	29	46
	13	OCOS	6	7	0	13	11	0	0	0	1	1	0	13	0	0	0	2	11	13
	14	PAJAPITA	18	35	0	53	33	1	0	10	5	4	0	53	0	0	0	15	38	53
	15	RÍO BLANCO	4	12	0	16	6	0	0	3	4	3	0	16	1	0	0	5	10	16
	16	SAN ANTONIO SACATEPÉQUEZ	16	13	0	29	22	1	0	2	1	3	0	29	0	0	0	5	24	29
	17	SAN CRISTÓBAL CUCHO	10	11	0	21	11	0	0	2	6	2	0	21	0	0	0	10	11	21
	18	SAN JOSÉ EL RODEO	7	6	0	13	9	0	0	2	0	2	0	13	0	0	0	4	9	13
	19	SAN JOSÉ OJETENAM	18	16	0	34	27	0	0	3	3	1	0	34	0	0	0	6	28	34
	20	SAN LORENZO	11	20	0	31	17	0	1	5	5	3	0	31	9	0	0	4	18	31
	21	SAN MARCOS	232	298	0	530	458	3	1	26	29	12	1	530	5	0	0	52	473	530
	22	SAN MIGUEL IXTAHUACÁN	41	39	0	80	59	0	0	9	3	9	0	80	21	0	0	0	59	80
	23	SAN PABLO	26	48	0	74	35	0	0	16	9	14	0	74	4	0	0	35	35	74
	24	SAN PEDRO SACATEPÉQUEZ	65	91	0	156	90	0	1	28	21	16	0	156	5	0	0	50	101	156
	25	SAN RAFAEL PIE DE LA CUESTA	7	22	0	29	15	0	0	7	4	3	0	29	1	0	0	12	16	29
	26	SIBINAL	9	11	0	20	14	0	0	2	1	3	0	20	4	0	0	2	14	20
	27	SIPACAPA	16	27	0	43	33	1	0	4	3	2	0	43	9	0	0	0	34	43
	28	TACANÁ	86	111	0	197	127	1	7	30	23	9	0	197	15	0	0	28	154	197
	29	TAJUMULCO	39	46	0	85	72	1	1	2	6	3	0	85	8	0	0	2	75	85
	30	TEJUTLA	47	76	0	123	93	1	1	15	5	8	0	123	3	0	0	29	91	123
18		<b>Departamento de Santa Rosa</b>	<b>532</b>	<b>729</b>	<b>0</b>	<b>1,261</b>	<b>893</b>	<b>3</b>	<b>10</b>	<b>148</b>	<b>116</b>	<b>89</b>	<b>2</b>	<b>1,261</b>	<b>5</b>	<b>2</b>	<b>0</b>	<b>294</b>	<b>960</b>	<b>1,261</b>
	1	BARBERENA	33	61	0	94	60	0	1	13	13	7	0	94	0	0	0	31	63	94
	2	CASILLAS	14	17	0	31	17	0	0	5	7	2	0	31	0	0	0	12	19	31
	3	CHIQUMULILLA	40	52	0	92	48	0	1	18	11	13	1	92	1	2	0	34	55	92
	4	CUILAPA	297	386	0	683	579	2	6	41	34	20	1	683	2	0	0	77	604	683
	5	GUAZACAPÁN	20	22	0	42	21	1	0	6	5	9	0	42	2	0	0	8	32	42
	6	NUEVA SANTA ROSA	25	28	0	53	37	0	1	8	5	2	0	53	0	0	0	11	42	53
	7	ORATORIO	18	23	0	41	18	0	0	10	5	8	0	41	0	0	0	17	24	41
	8	PUEBLO NUEVO VIÑAS	7	22	0	29	17	0	0	5	3	4	0	29	0	0	0	12	17	29
	9	SAN JUAN TECUACO	9	9	0	18	11	0	0	2	1	4	0	18	0	0	0	7	11	18
	10	SAN RAFAEL LAS FLORES	6	10	0	16	9	0	0	3	1	3	0	16	0	0	0	7	9	16
	11	SANTA CRUZ NARANJO	17	17	0	34	17	0	1	5	7	4	0	34	0	0	0	16	18	34
	12	SANTA MARÍA IXHUATÁN	11	21	0	32	11	0	0	9	5	7	0	32	0	0	0	21	11	32
	13	SANTA ROSA DE LIMA	9	34	0	43	12	0	0	17	12	2	0	43	0	0	0	26	17	43
	14	TAXISGO	26	27	0	53	36	0	0	6	7	4	0	53	0	0	0	15	38	53



Nombre de la meta:

Inscripciones de hechos y actos registrales realizadas

## REGISTRO CENTRAL DE LAS PERSONAS SEGUIMIENTO TEMÁTICO INSTITUCIONAL 2018 MES REPORTADO: SEPTIEMBRE

D	M	Departamento / municipio	Sexo			Total	Edad						No definido	Pueblo						Total
			Mujeres	Hombres	No definido		Niñez			Juventud 14 a 30 años	Adultos 31 a 60 años	Tercera Edad 61 años en adelante		Total	Maya	Xinca	Garífuna	Mestizos/Ladinos	No Indican	
							0 - 2	3 - 5	6 - 13											
19		<b>Departamento de Solalá</b>	<b>453</b>	<b>659</b>	<b>0</b>	<b>1,112</b>	<b>757</b>	<b>8</b>	<b>37</b>	<b>129</b>	<b>89</b>	<b>91</b>	<b>1</b>	<b>1,112</b>	<b>239</b>	<b>0</b>	<b>0</b>	<b>17</b>	<b>856</b>	<b>1,112</b>
	1	CONCEPCIÓN	3	10	0	13	10	0	0	3	0	0	0	13	2	0	0	0	11	13
	2	NAHUALÁ	56	80	0	136	95	0	0	15	12	14	0	136	41	0	0	0	95	136
	3	PANAJACHEL	10	17	0	27	10	0	3	4	6	4	0	27	6	0	0	3	18	27
	4	SAN ANDRÉS SEMETABAJ	4	5	0	9	6	0	0	0	0	3	0	9	2	0	0	1	6	9
	5	SAN ANTONIO PALOPÓ	4	11	0	15	8	0	0	2	3	2	0	15	7	0	0	0	8	15
	6	SAN JOSÉ CHACAYÁ	2	5	0	7	5	0	0	0	2	0	0	7	1	0	0	0	6	7
	7	SAN JUAN LA LAGUNA	7	20	0	27	13	0	0	14	0	0	0	27	12	0	0	2	13	27
	8	SAN LUCAS TOLIMÁN	24	33	0	57	37	0	1	9	4	6	0	57	15	0	0	3	39	57
	9	SAN MARCOS LA LAGUNA	1	6	0	7	6	0	0	0	1	0	0	7	0	0	0	0	7	7
	10	SAN PABLO LA LAGUNA	10	5	0	15	11	0	0	0	2	2	0	15	4	0	0	0	11	15
	11	SAN PEDRO LA LAGUNA	8	6	0	14	13	0	0	0	0	1	0	14	1	0	0	0	13	14
	12	SANTA CATARINA IXTAHUACÁN	28	37	0	65	51	0	0	6	2	6	0	65	12	0	0	0	53	65
	13	SANTA CATARINA PALOPO	3	6	0	9	8	0	0	0	0	1	0	9	1	0	0	0	8	9
	14	SANTA CLARA LA LAGUNA	5	17	0	22	9	0	0	6	4	3	0	22	11	0	0	0	11	22
	15	SANTA CRUZ LA LAGUNA	5	6	0	11	9	0	0	0	1	1	0	11	2	0	0	0	9	11
	16	SANTA LUCÍA UTATLÁN	7	21	0	28	9	0	0	11	4	4	0	28	17	0	0	1	10	28
	17	SANTA MARÍA VISITACIÓN	4	1	0	5	4	0	0	0	0	1	0	5	1	0	0	0	4	5
	18	SANTIAGO ATITLÁN	29	47	0	76	54	0	0	6	5	11	0	76	21	0	0	2	53	76
	19	SOLOLÁ	243	326	0	569	399	8	33	53	43	32	1	569	83	0	0	5	481	569
20		<b>Departamento de Suchitepéquez</b>	<b>670</b>	<b>1,038</b>	<b>0</b>	<b>1,708</b>	<b>1,110</b>	<b>8</b>	<b>8</b>	<b>277</b>	<b>167</b>	<b>137</b>	<b>1</b>	<b>1,708</b>	<b>218</b>	<b>0</b>	<b>0</b>	<b>291</b>	<b>1,199</b>	<b>1,708</b>
	1	CHICACAO	32	73	0	105	54	0	0	26	11	14	0	105	30	0	0	17	58	105
	2	CUYOTENANGO	22	47	0	69	33	0	0	19	9	8	0	69	3	0	0	25	41	69
	3	MAZATENANGO	380	450	0	830	714	5	3	46	40	22	0	830	13	0	0	74	743	830
	4	PATULUL	30	42	0	72	37	0	0	15	10	10	0	72	7	0	0	19	46	72
	5	PUEBLO NUEVO	6	5	0	11	5	0	0	3	1	2	0	11	5	0	0	1	5	11
	6	RÍO BRAVO	20	34	0	54	24	0	1	9	11	9	0	54	3	0	0	25	26	54
	7	SAMAYAC	17	26	0	43	19	0	0	10	6	8	0	43	17	0	0	6	20	43
	8	SAN ANTONIO SUCHITEPEQUEZ	40	55	0	95	51	1	0	23	7	12	1	95	20	0	0	20	55	95
	9	SAN BERNARDINO	11	11	0	22	10	0	0	8	3	1	0	22	9	0	0	4	9	22
	10	SAN FRANCISCO ZAPOTILÁN	10	26	0	36	15	1	0	9	5	6	0	36	4	0	0	9	23	36
	11	SAN GABRIEL	4	10	0	14	3	0	0	6	4	1	0	14	5	0	0	4	5	14
	12	SAN JOSÉ EL ÍDOLO	5	22	0	27	15	1	0	5	3	3	0	27	2	0	0	8	17	27
	13	SAN JOSÉ LA MÁQUINA	18	27	0	45	13	0	0	7	12	13	0	45	7	0	0	17	21	45
	14	SAN JUAN BALTISTA	3	7	0	10	3	0	0	3	1	3	0	10	0	0	0	7	3	10
	15	SAN LORENZO	4	21	0	25	3	0	1	14	5	2	0	25	9	0	0	8	8	25
	16	SAN MIGUEL PANÁN	13	22	0	35	22	0	2	7	3	1	0	35	9	0	0	4	22	35
	17	SAN PABLO JOCOPILAS	11	30	0	41	17	0	0	16	5	3	0	41	16	0	0	4	21	41
	18	SANTA BÁRBARA	16	27	0	43	27	0	0	5	4	7	0	43	4	0	0	12	27	43
	19	SANTO DOMINGO SUCHITEPEQUEZ	8	59	0	67	17	0	0	27	17	6	0	67	30	0	0	19	18	67
	20	SANTO TOMÁS LA UNIÓN	13	28	0	41	16	0	1	13	6	5	0	41	18	0	0	4	19	41
	21	ZUNILITO	7	16	0	23	12	0	0	6	4	1	0	23	7	0	0	4	12	23

*Handwritten signature and initials*


*Handwritten signature*

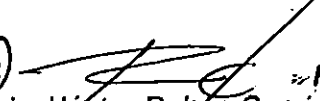
Nombre de la meta:


Inscripciones de hechos y actos registrales realizados


**REGISTRO CENTRAL DE LAS PERSONAS  
SEGUIMIENTO TEMÁTICO INSTITUCIONAL 2018  
MES REPORTADO: SEPTIEMBRE**

D	M	Departamento / municipio	Sexo			Total	Edad						No definido	Pueblo						
			Mujeres	Hombres	No definido		Niñez			Juventud	Adultos	Tercera Edad		Total	Maya	Xinca	Garífuna	Mestizos/Ladinos	No Indican	Total
							0 - 2	3 - 5	6 - 13											
21		<b>Departamento de Totonicapán</b>	<b>480</b>	<b>729</b>	<b>0</b>	<b>1,209</b>	<b>816</b>	<b>6</b>	<b>14</b>	<b>178</b>	<b>105</b>	<b>90</b>	<b>0</b>	<b>1,209</b>	<b>326</b>	<b>0</b>	<b>1</b>	<b>16</b>	<b>866</b>	<b>1,209</b>
	1	MOMOSTENANGO	101	167	0	268	182	0	4	43	24	15	0	268	64	0	1	5	198	268
	2	SAN ANDRÉS XECUL	21	39	0	60	40	1	0	10	4	5	0	60	19	0	0	1	40	60
	3	SAN BARTOLO	14	15	0	29	22	0	0	3	1	3	0	29	7	0	0	0	22	29
	4	SAN CRISTÓBAL TOTONICAPÁN	20	71	0	91	32	0	2	33	20	4	0	91	56	0	0	0	35	91
	5	SAN FRANCISCO EL ALTO	44	73	0	117	67	3	4	19	14	10	0	117	40	0	0	1	76	117
	6	SANTA LUCÍA LA REFORMA	35	26	0	61	49	0	2	4	3	3	0	61	11	0	0	0	50	61
	7	SANTA MARÍA CHIQUIMULA	42	54	0	96	75	0	0	6	7	8	0	96	21	0	0	0	75	96
	8	TOTONICAPÁN	203	284	0	487	349	2	2	60	32	42	0	487	108	0	0	9	370	487
22		<b>Departamento de Zacapa</b>	<b>290</b>	<b>441</b>	<b>0</b>	<b>731</b>	<b>472</b>	<b>4</b>	<b>5</b>	<b>85</b>	<b>89</b>	<b>75</b>	<b>1</b>	<b>731</b>	<b>1</b>	<b>0</b>	<b>0</b>	<b>211</b>	<b>519</b>	<b>731</b>
	1	CABAÑAS	8	13	0	21	15	0	0	3	1	2	0	21	0	0	0	6	15	21
	2	ESTANZUELA	19	31	0	50	22	1	1	8	12	6	0	50	1	0	0	23	26	50
	3	GUALÁN	36	64	0	100	61	1	1	16	10	11	0	100	0	0	0	31	69	100
	4	HUITÉ	5	5	0	10	7	0	0	1	2	0	0	10	0	0	0	3	7	10
	5	LA UNIÓN	31	51	0	82	59	0	1	8	5	9	0	82	0	0	0	21	61	82
	6	RÍO HONDO	17	23	0	40	24	0	0	7	3	6	0	40	0	0	0	16	24	40
	7	SAN DIEGO	5	13	0	18	7	0	0	7	4	0	0	18	0	0	0	6	12	18
	8	SAN JORGE	5	7	0	12	5	0	0	3	3	1	0	12	0	0	0	6	6	12
	9	TECULUTÁN	16	35	0	51	18	0	0	11	10	12	0	51	0	0	0	31	20	51
	10	USUMATLÁN	11	11	0	22	13	0	0	1	6	2	0	22	0	0	0	6	16	22
	11	ZACAPA	137	188	0	325	241	2	2	20	33	26	1	325	0	0	0	62	263	325

  
**Jennifer Patricia Barcal Del León**  
 Coordinador de Registro Civil  
 Registro Central de las Personas  
 Sede Central RENAP Guatemala, Guatemala

  
**Lic. Héctor Rubén García Cerén**  
 Director de Registro Civil de las Personas  
 en Funciones  
 Registro Central de las Personas  
 Sede Central RENAP Guatemala, Guatemala

  
 Registro Central de las Personas  
 Sede Central RENAP Guatemala, Guatemala

  
**Axel Ottoniel Maas Jacome**  
 Registrador Central de las Personas  
 Registro Central de las Personas  
 Sede Central RENAP Guatemala, Guatemala

# Seguimiento Temático Institucional 2018

## INSCRIPCIONES EXTEMPORÁNEAS DE NACIMIENTO REALIZADAS

---

Nombre de la meta:

Inscripciones extemporáneas de nacimiento realizadas.

REGISTRO CENTRAL DE LAS PERSONAS  
SEGUIMIENTO TEMÁTICO INSTITUCIONAL 2018  
MES REPORTADO: SEPTIEMBRE

D	M	Departamento / municipio	Sexo		No definido	Total	Edad						No definido	Pueblo							
			Mujeres	Hombres			Niños			Juventud 14 a 30 años	Adultos 31 a 60 años	Tercera Edad 61 años en adelante		Total	Maya	Xinca	Garífuna	Mestizos/Ladinos	No Indígena	Total	
							0 - 2	3 - 5	6 - 13												
		República de Guatemala	2,049	1,909	1	3,959	3,232	324	203	104	41	55	0	3,959	0	0	0	0	0	3,959	3,959
1		Departamento de Alta Verapaz	356	295	0	651	582	40	16	2	2	9	0	651	0	0	0	0	0	651	651
	1	CHAHAL	5	3	0	8	6	2	0	0	0	0	0	8	0	0	0	0	0	8	8
	2	CHISEC	26	35	0	61	58	1	1	0	0	1	0	61	0	0	0	0	0	61	61
	3	COBÁN	53	34	0	87	76	8	1	0	1	1	0	87	0	0	0	0	0	87	87
	4	FRAY BARTOLOMÉ DE LAS CASAS	21	16	0	37	36	0	1	0	0	0	0	37	0	0	0	0	0	37	37
	5	LANQUÍN	13	14	0	27	25	2	0	0	0	0	0	27	0	0	0	0	0	27	27
	6	PANZÓS	28	21	0	49	46	1	1	0	0	1	0	49	0	0	0	0	0	49	49
	7	RAXRUHÁ	7	6	0	13	10	1	2	0	0	0	0	13	0	0	0	0	0	13	13
	8	SAN CRISTÓBAL VERAPAZ	1	5	0	6	5	1	0	0	0	0	0	6	0	0	0	0	0	6	6
	9	SAN JUAN CHAMELCO	14	8	0	22	20	1	0	0	0	1	0	22	0	0	0	0	0	22	22
	10	SAN MIGUEL TUCURÚ	12	5	0	17	17	0	0	0	0	0	0	17	0	0	0	0	0	17	17
	11	SAN PEDRO CARCHÁ	88	79	0	167	151	9	5	0	0	2	0	167	0	0	0	0	0	167	167
	12	SANTA CATALINA LA TINTA	4	3	0	7	7	0	0	0	0	0	0	7	0	0	0	0	0	7	7
	13	SANTA CRUZ VERAPAZ	2	2	0	4	3	1	0	0	0	0	0	4	0	0	0	0	0	4	4
	14	SANTA MARÍA CAHABÓN	33	26	0	59	51	5	1	0	1	1	0	59	0	0	0	0	0	59	59
	15	SENAHÚ	42	34	0	76	61	8	4	1	0	2	0	76	0	0	0	0	0	76	76
	16	TACTIC	5	3	0	8	7	0	0	1	0	0	0	8	0	0	0	0	0	8	8
	17	TAMAHÚ	2	1	0	3	3	0	0	0	0	0	0	3	0	0	0	0	0	3	3

Nombre de la meta:

Inscripciones extemporáneas de nacimiento realizadas.

REGISTRO CENTRAL DE LAS PERSONAS  
SEGUIMIENTO TEMÁTICO INSTITUCIONAL 2018  
MES REPORTADO: SEPTIEMBRE

D	M	Departamento / municipio	Sexo		Edad									Pueblo						
			Mujeres	Hombres	No definido	Total	Niñez			Juventud	Adultos	Tercera Edad	No definido	Total	Maya	Xinca	Garífuna	Mestizos/Ladinos	No indican	Total
							0 - 2	3 - 5	6 - 13	14 a 30 años	31 a 60 años	61 años en adelante								
2		Departamento de Baja Verapaz	22	33	0	55	47	0	5	1	1	1	0	55	0	0	0	0	55	55
	1	CUBULCO	6	5	0	11	10	0	0	0	1	0	0	11	0	0	0	0	11	11
	2	GRANADOS	0	1	0	1	1	0	0	0	0	0	0	1	0	0	0	0	1	1
	3	PURULHÁ	14	24	0	38	31	0	5	1	0	1	0	38	0	0	0	0	38	38
	4	RABINAL	1	1	0	2	2	0	0	0	0	0	0	2	0	0	0	0	2	2
	5	SALAMÁ	1	2	0	3	3	0	0	0	0	0	0	3	0	0	0	0	3	3
3		Departamento de Chimaltenango	41	33	0	74	56	5	5	4	3	1	0	74	0	0	0	0	74	74
	1	ACATENANGO	1	1	0	2	1	1	0	0	0	0	0	2	0	0	0	0	2	2
	2	CHIMALTENANGO	6	3	0	9	6	2	1	0	0	0	0	9	0	0	0	0	9	9
	3	EL TEJAR	0	3	0	3	1	0	2	0	0	0	0	3	0	0	0	0	3	3
	4	PATZICÍA	1	1	0	2	0	0	1	1	0	0	0	2	0	0	0	0	2	2
	5	PATZÚN	8	1	0	9	8	0	1	0	0	0	0	9	0	0	0	0	9	9
	6	POCHUTA	4	3	0	7	0	0	0	3	3	1	0	7	0	0	0	0	7	7
	7	SAN ANDRÉS ITZAPA	0	2	0	2	2	0	0	0	0	0	0	2	0	0	0	0	2	2
	8	SAN JOSE POAQUIL	2	0	0	2	2	0	0	0	0	0	0	2	0	0	0	0	2	2
	9	SAN JUAN COMALAPA	3	4	0	7	7	0	0	0	0	0	0	7	0	0	0	0	7	7
	10	SAN MARTÍN JILOTEPEQUE	6	2	0	8	7	1	0	0	0	0	0	8	0	0	0	0	8	8
	11	SAN PEDRO YEPOCAPA	3	3	0	6	6	0	0	0	0	0	0	6	0	0	0	0	6	6
	12	SANTA APOLONIA	1	2	0	3	2	1	0	0	0	0	0	3	0	0	0	0	3	3
	13	SANTA CRUZ BALANYÁ	0	1	0	1	1	0	0	0	0	0	0	1	0	0	0	0	1	1
	14	TECPÁN GUATEMALA	5	4	0	9	9	0	0	0	0	0	0	9	0	0	0	0	9	9
	15	ZARAGOZA	1	3	0	4	4	0	0	0	0	0	0	4	0	0	0	0	4	4

*Isabel F. Ojeda*

*[Handwritten signature]*

Nombre de la mesa:

Inscripciones extemporáneas de nacimiento realizadas.

REGISTRO CENTRAL DE LAS PERSONAS  
SEGUIMIENTO TEMÁTICO INSTITUCIONAL 2018  
MES REPORTADO: SEPTIEMBRE

D	M	Departamento / municipio	Sexo		No definido	Total	Edad						No definido	Pueblo							
			Mujeres	Hombres			Niñez			Juventud 14 a 30 años	Adultos 31 a 60 años	Tercera Edad 61 años en adelante		Total	Maya	Xinca	Garifuna	Mestizos/Ladinos	No indican	Total	
							0 - 2	3 - 5	6 - 13												
4		Departamento de Chiquimula	56	46	0	102	89	4	5	3	1	0	0	102	0	0	0	0	0	102	102
	1	CAMOTÁN	10	3	0	13	13	0	0	0	0	0	0	13	0	0	0	0	0	13	13
	2	CHIQUMULA	9	13	0	22	20	2	0	0	0	0	0	22	0	0	0	0	0	22	22
	3	ESQUIPULAS	7	7	0	14	13	0	1	0	0	0	0	14	0	0	0	0	0	14	14
	4	IPALA	0	2	0	2	1	0	0	0	1	0	0	2	0	0	0	0	0	2	2
	5	JOCOTÁN	26	14	0	40	31	2	4	3	0	0	0	40	0	0	0	0	0	40	40
	6	OLOPA	2	4	0	6	6	0	0	0	0	0	0	6	0	0	0	0	0	6	6
	7	QUEZALTEPEQUE	0	2	0	2	2	0	0	0	0	0	0	2	0	0	0	0	0	2	2
	8	SAN JACINTO	1	0	0	1	1	0	0	0	0	0	0	1	0	0	0	0	0	1	1
9	SAN JUAN ERMITA	1	1	0	2	2	0	0	0	0	0	0	2	0	0	0	0	0	2	2	
5		Departamento de El Progreso	9	6	0	15	15	0	0	0	0	0	0	15	0	0	0	0	0	15	15
	1	EL JICARO	1	0	0	1	1	0	0	0	0	0	0	1	0	0	0	0	0	1	1
	2	GUASTATOYA	1	1	0	2	2	0	0	0	0	0	0	2	0	0	0	0	0	2	2
	3	SAN AGUSTÍN ACASAGUASTLÁN	4	1	0	5	5	0	0	0	0	0	0	5	0	0	0	0	0	5	5
	4	SAN ANTONIO LA PAZ	0	1	0	1	1	0	0	0	0	0	0	1	0	0	0	0	0	1	1
	5	SANARATE	3	2	0	5	5	0	0	0	0	0	0	5	0	0	0	0	0	5	5
6	SANSARE	0	1	0	1	1	0	0	0	0	0	0	1	0	0	0	0	0	1	1	

*Isal*

*(Signature)*



Nombre de la meta:

Inscripciones extemporáneas de nacimiento realizadas.

REGISTRO CENTRAL DE LAS PERSONAS  
SEGUIMIENTO TEMÁTICO INSTITUCIONAL 2018  
MES REPORTADO: SEPTIEMBRE

D	M	Departamento / municipio	Población beneficiada																		
			Sexo			Total	Edad						No definido	Pueblo							
			Mujeres	Hombres	No definido		Niñez			Juventud	Adultos	Tercera Edad		Total	Maya	Xinca	Garífuna	Mestizos/Ladinos	No Indígena	Total	
0 - 2	3 - 5	6 - 13	14 a 30 años	31 a 60 años	61 años en adelante																
6		<b>Departamento de Escuintla</b>	83	77	0	160	108	21	14	9	1	7	0	160	0	0	0	0	0	160	160
	1	ESCUINTLA	23	25	0	48	33	6	5	4	0	0	0	48	0	0	0	0	0	48	48
	2	GUANAGAZAPA	3	2	0	5	4	0	1	0	0	0	0	5	0	0	0	0	0	5	5
	3	IZTAPA	2	2	0	4	2	1	1	0	0	0	0	4	0	0	0	0	0	4	4
	4	LA DEMOCRACIA	3	2	0	5	3	0	0	0	0	2	0	5	0	0	0	0	0	5	5
	5	LA GOMERA	6	6	0	12	6	2	1	2	0	1	0	12	0	0	0	0	0	12	12
	6	MASAGUA	4	2	0	6	6	0	0	0	0	0	0	6	0	0	0	0	0	6	6
	7	NUEVA CONCEPCIÓN	3	1	0	4	3	0	0	0	0	1	0	4	0	0	0	0	0	4	4
	8	PALÍN	4	7	0	11	8	3	0	0	0	0	0	11	0	0	0	0	0	11	11
	9	PUERTO SAN JOSÉ	6	7	0	13	10	2	1	0	0	0	0	13	0	0	0	0	0	13	13
	10	SAN VICENTE PACAYA	2	2	0	4	3	0	0	0	0	1	0	4	0	0	0	0	0	4	4
	11	SANTA LUCÍA COTZUMALGUAPA	17	11	0	28	21	4	1	2	0	0	0	28	0	0	0	0	0	28	28
	12	SIPACATE	2	2	0	4	1	2	1	0	0	0	0	4	0	0	0	0	0	4	4
	13	SIQUINALÁ	3	3	0	6	4	0	0	0	1	1	0	6	0	0	0	0	0	6	6
	14	TIQUISATÉ	5	5	0	10	4	1	3	1	0	1	0	10	0	0	0	0	0	10	10
7		<b>Departamento de Guatemala</b>	328	297	0	625	501	66	31	17	4	6	0	625	0	0	0	0	0	625	625
	1	AMATILÁN	19	16	0	35	29	6	0	0	0	0	0	35	0	0	0	0	0	35	35
	2	CHINAUTLA	9	10	0	19	15	2	2	0	0	0	0	19	0	0	0	0	0	19	19
	3	FRAJANES	3	4	0	7	5	0	0	1	0	1	0	7	0	0	0	0	0	7	7
	4	GUATEMALA	188	167	0	355	285	41	17	8	1	3	0	355	0	0	0	0	0	355	355
	5	MIXCO	24	19	0	43	28	9	3	2	0	1	0	43	0	0	0	0	0	43	43
	6	PALENCIA	7	6	0	13	9	2	1	1	0	0	0	13	0	0	0	0	0	13	13
	7	SAN JOSÉ DEL GOLFO	0	1	0	1	1	0	0	0	0	0	0	1	0	0	0	0	0	1	1
	8	SAN JOSÉ PINULA	4	7	0	11	9	1	1	0	0	0	0	11	0	0	0	0	0	11	11
	9	SAN JUAN SACATEPÉQUEZ	24	23	0	47	41	1	1	3	0	1	0	47	0	0	0	0	0	47	47
	10	SAN MIGUEL PETAPA	4	6	0	10	10	0	0	0	0	0	0	10	0	0	0	0	0	10	10
	11	SAN PEDRO AYAMPUC	1	1	0	2	2	0	0	0	0	0	0	2	0	0	0	0	0	2	2
	12	SAN PEDRO SACATEPÉQUEZ	5	3	0	8	8	0	0	0	0	0	0	8	0	0	0	0	0	8	8
	13	SAN RAYMUNDO	7	3	0	10	7	0	3	0	0	0	0	10	0	0	0	0	0	10	10
	14	SANTA CATARINA PINULA	2	5	0	7	5	1	1	0	0	0	0	7	0	0	0	0	0	7	7
	15	VILLA CANALES	11	10	0	21	19	1	1	0	0	0	0	21	0	0	0	0	0	21	21
	16	VILLA NUEVA	20	16	0	36	28	2	1	2	3	0	0	36	0	0	0	0	0	36	36

*Handwritten signature and initials*

*Handwritten signature*

Nombre de la meta:

Inscripciones extemporáneas de nacimiento realizadas.

**REGISTRO CENTRAL DE LAS PERSONAS  
SEGUIMIENTO TEMÁTICO INSTITUCIONAL 2018  
MES REPORTADO: SEPTIEMBRE**

D	M	Departamento / municipio	Población beneficiada											Total	Maya	Xinca	Garífuna	Mestizos/ Ladinos	No Indican	Total
			Sexo			Total	Edad					No definido								
			Mujeres	Hombres	No definido		Niñez			Juventud	Adultos		Tercera Edad							
0 - 2	3 - 5	6 - 13	14 a 30 años	31 a 60 años	61 años en adelante															
8		Departamento de Huehuetenango	221	252	0	473	358	38	39	22	10	6	0	473	0	0	0	0	473	473
	1	AGUACATÁN	3	2	0	5	4	0	1	0	0	0	0	5	0	0	0	0	5	5
	2	CHIANTLA	10	5	0	15	14	1	0	0	0	0	0	15	0	0	0	0	15	15
	3	COLOTENANGO	0	6	0	6	6	0	0	0	0	0	0	6	0	0	0	0	6	6
	4	CONCEPCIÓN HUISTA	1	8	0	9	7	1	0	1	0	0	0	9	0	0	0	0	9	9
	5	CUILCO	14	8	0	22	19	1	2	0	0	0	0	22	0	0	0	0	22	22
	6	HUEHUETENANGO	13	16	0	29	22	5	1	1	0	0	0	29	0	0	0	0	29	29
	7	JACALTENANGO	4	4	0	8	8	0	0	0	0	0	0	8	0	0	0	0	8	8
	8	LA DEMOCRACIA	13	14	0	27	22	2	3	0	0	0	0	27	0	0	0	0	27	27
	9	LA LIBERTAD	1	5	0	6	4	1	0	1	0	0	0	6	0	0	0	0	6	6
	10	MALACATANCITO	0	2	0	2	2	0	0	0	0	0	0	2	0	0	0	0	2	2
	11	NENTÓN	19	18	0	37	24	8	4	1	0	0	0	37	0	0	0	0	37	37
	12	PETATÁN	4	3	0	7	7	0	0	0	0	0	0	7	0	0	0	0	7	7
	13	SAN ANTONIO HUISTA	3	5	0	8	3	2	2	0	1	0	0	8	0	0	0	0	8	8
	14	SAN GASPAR IXCHIL	2	2	0	4	2	2	0	0	0	0	0	4	0	0	0	0	4	4
	15	SAN ILDEFONSO IXTAHUACÁN	8	14	0	22	19	2	1	0	0	0	0	22	0	0	0	0	22	22
	16	SAN JUAN IXCOY	7	5	0	12	9	0	3	0	0	0	0	12	0	0	0	0	12	12
	17	SAN MATEO IXTATÁN	15	13	0	28	17	1	5	2	1	2	0	28	0	0	0	0	28	28
	18	SAN MIGUEL ACATÁN	15	5	0	20	10	2	3	1	4	0	0	20	0	0	0	0	20	20
	19	SAN PEDRO NECTA	4	8	0	12	12	0	0	0	0	0	0	12	0	0	0	0	12	12
	20	SAN PEDRO SOLOMA	25	25	0	50	46	2	2	0	0	0	0	50	0	0	0	0	50	50
	21	SAN RAFAEL LA INDEPENDENCIA	4	0	0	4	1	0	0	0	1	2	0	4	0	0	0	0	4	4
	22	SAN RAFAEL PETZAL	0	2	0	2	2	0	0	0	0	0	0	2	0	0	0	0	2	2
	23	SAN SEBASTIÁN COATÁN	1	2	0	3	2	0	1	0	0	0	0	3	0	0	0	0	3	3
	24	SAN SEBASTIÁN HUEHUETENANGO	2	5	0	7	6	0	0	0	0	1	0	7	0	0	0	0	7	7
	25	SANTA ANA HUISTA	2	2	0	4	4	0	0	0	0	0	0	4	0	0	0	0	4	4
	26	SANTA BÁRBARA	3	6	0	9	9	0	0	0	0	0	0	9	0	0	0	0	9	9
	27	SANTA CRUZ BARILLAS	40	51	0	91	60	6	10	13	1	1	0	91	0	0	0	0	91	91
	28	SANTA EULALIA	5	7	0	12	10	0	1	1	0	0	0	12	0	0	0	0	12	12
	29	SANTIAGO CHIMALTENANGO	1	1	0	2	2	0	0	0	0	0	0	2	0	0	0	0	2	2
	30	TECTITÁN	1	6	0	7	2	2	0	1	2	0	0	7	0	0	0	0	7	7
	31	TODOS SANTOS CUCHUMATÁN	1	2	0	3	3	0	0	0	0	0	0	3	0	0	0	0	3	3

*Isabel R. et*

*[Signature]*

Nombre de la meta:

Inscripciones extemporáneas de nacimiento realizadas.

**REGISTRO CENTRAL DE LAS PERSONAS  
SEGUIMIENTO TEMÁTICO INSTITUCIONAL 2018  
MES REPORTADO: SEPTIEMBRE**

D	M	Departamento / municipal	Sexo		No definido	Total	Edad						No definido	Pueblo						Total	
			Mujeres	Hombres			Niñez			Juventud 14 a 30 años	Adultos 31 a 60 años	Tercera Edad 61 años en adelante		Total	Maya	Xinca	Garífuna	Mestizos/Ladinos	No Indígena		
							0 - 2	3 - 5	6 - 13												
9		Departamento de Izabal	116	110	0	226	197	14	10	0	2	3	0	226	0	0	0	0	0	226	226
	1	EL ESTOR	53	46	0	99	89	4	4	0	0	2	0	99	0	0	0	0	0	99	99
	2	LIVINGSTON	30	23	0	53	50	1	0	0	2	0	0	53	0	0	0	0	0	53	53
	3	LOS AMATES	7	5	0	12	12	0	0	0	0	0	0	12	0	0	0	0	0	12	12
	4	MORALES	6	19	0	25	19	2	4	0	0	0	0	25	0	0	0	0	0	25	25
	5	PUERTO BARRIOS	20	17	0	37	27	7	2	0	0	1	0	37	0	0	0	0	0	37	37
10		Departamento de Jalapa	20	17	1	38	33	2	3	0	0	0	0	38	0	0	0	0	0	38	38
	1	JALAPA	8	10	1	19	15	1	3	0	0	0	0	19	0	0	0	0	0	19	19
	2	MATAQUESCUINTLA	1	1	0	2	2	0	0	0	0	0	0	2	0	0	0	0	0	2	2
	3	MONJAS	0	1	0	1	1	0	0	0	0	0	0	1	0	0	0	0	0	1	1
	4	SAN CARLOS ALZATATE	1	1	0	2	2	0	0	0	0	0	0	2	0	0	0	0	0	2	2
	5	SAN LUIS JILOTEPEQUE	1	0	0	1	1	0	0	0	0	0	0	1	0	0	0	0	0	1	1
	6	SAN MANUEL CHAPARRÓN	1	0	0	1	1	0	0	0	0	0	0	1	0	0	0	0	0	1	1
	7	SAN PEDRO PINULA	8	4	0	12	11	1	0	0	0	0	0	12	0	0	0	0	0	12	12
11		Departamento de Jutiapa	15	16	0	31	24	1	2	0	1	3	0	31	0	0	0	0	0	31	31
	1	AGUA BLANCA	0	1	0	1	0	0	0	0	1	0	0	1	0	0	0	0	0	1	1
	2	ATESCATEMPA	1	4	0	5	3	0	1	0	0	1	0	5	0	0	0	0	0	5	5
	3	COMAPA	1	0	0	1	1	0	0	0	0	0	0	1	0	0	0	0	0	1	1
	4	CONGUACO	0	1	0	1	1	0	0	0	0	0	0	1	0	0	0	0	0	1	1
	5	EL ADELANTO	1	0	0	1	1	0	0	0	0	0	0	1	0	0	0	0	0	1	1
	6	EL PROGRESO	2	0	0	2	2	0	0	0	0	0	0	2	0	0	0	0	0	2	2
	7	JALPATAGUA	2	2	0	4	4	0	0	0	0	0	0	4	0	0	0	0	0	4	4
	8	JUTIAPA	4	4	0	8	5	1	1	0	0	1	0	8	0	0	0	0	0	8	8
	9	MOYUTA	1	3	0	4	4	0	0	0	0	0	0	4	0	0	0	0	0	4	4
	10	PASACO	1	1	0	2	1	0	0	0	0	1	0	2	0	0	0	0	0	2	2
	11	QUESADA	1	0	0	1	1	0	0	0	0	0	0	1	0	0	0	0	0	1	1
	12	ZAPOTITLÁN	1	0	0	1	1	0	0	0	0	0	0	1	0	0	0	0	0	1	1

Nombre de la mesa:

Inscripciones extemporáneas de nacimiento realizadas.

REGISTRO CENTRAL DE LAS PERSONAS  
SEGUIMIENTO TEMÁTICO INSTITUCIONAL 2018  
MES REPORTADO: SEPTIEMBRE

D	M	Departamento / municipio	Población beneficiada											Total	Maya	Xinca	Garífuna	Mestizos/ Ladinos	No Indican	Total							
			Sexo			Edad							Pueblo														
			Mujeres	Hombres	No definido	Total	Niñez			Juventud 14 a 30 años	Adultos 31 a 60 años	Tercera Edad 61 años en adelante	No definido								Total	Maya	Xinca	Garífuna	Mestizos/ Ladinos	No Indican	Total
							0 - 2	3 - 5	6 - 13																		
12		Departamento de Petén	117	96	0	213	151	30	19	7	4	2	0	213	0	0	0	0	0	213	213						
	1	DOLORES	4	4	0	8	6	1	1	0	0	0	0	8	0	0	0	0	0	8	8						
	2	EL CHAL	2	2	0	4	3	1	0	0	0	0	0	4	0	0	0	0	0	4	4						
	3	FLORES	2	7	0	9	6	1	2	0	0	0	0	9	0	0	0	0	0	9	9						
	4	LA LIBERTAD	37	20	0	57	37	12	5	2	0	1	0	57	0	0	0	0	0	57	57						
	5	LAS CRUCES	10	8	0	18	13	1	0	3	1	0	0	18	0	0	0	0	0	18	18						
	6	MELCHOR DE MENCOS	6	0	0	6	5	0	1	0	0	0	0	6	0	0	0	0	0	6	6						
	7	POPTÚN	5	8	0	13	11	2	0	0	0	0	0	13	0	0	0	0	0	13	13						
	8	SAN ANDRÉS	4	7	0	11	5	1	3	1	0	1	0	11	0	0	0	0	0	11	11						
	9	SAN BENITO	4	4	0	8	5	0	1	0	2	0	0	8	0	0	0	0	0	8	8						
	10	SAN FRANCISCO	4	3	0	7	4	1	1	0	1	0	0	7	0	0	0	0	0	7	7						
	11	SAN JOSÉ	0	3	0	3	3	0	0	0	0	0	0	3	0	0	0	0	0	3	3						
	12	SAN LUIS	10	7	0	17	13	3	1	0	0	0	0	17	0	0	0	0	0	17	17						
	13	SANTA ANA	7	4	0	11	6	2	3	0	0	0	0	11	0	0	0	0	0	11	11						
	14	SAYAXCHE	22	19	0	41	34	5	1	1	0	0	0	41	0	0	0	0	0	41	41						

*Josef R. SA*

*[Signature]*

Nombre de la meta:

Inscripciones extemporáneas de nacimiento realizadas.

REGISTRO CENTRAL DE LAS PERSONAS  
SEGUIMIENTO TEMÁTICO INSTITUCIONAL 2018  
MES REPORTADO: SEPTIEMBRE

D	M	Departamento / municipio	Población beneficiada																	
			Sexo			Total	Edad						Pueblo							
			Mujeres	Hombres	No definido		Niñez			Juventud	Adultos	Tercera Edad	No definido	Total	Maya	Xinca	Garífuna	Mestizos/Ladinos	No Indígena	Total
0 - 2	3 - 5	6 - 13	14 a 30 años	31 a 60 años	61 años en adelante	Total	Maya	Xinca	Garífuna	Mestizos/Ladinos	No Indígena	Total								
13		Departamento de Quetzaltenango	62	55	0	117	87	13	6	9	1	1	0	117	0	0	0	0	117	117
	1	ALMOLONGA	3	2	0	5	4	1	0	0	0	0	0	5	0	0	0	0	5	5
	2	CABRICÁN	1	1	0	2	2	0	0	0	0	0	0	2	0	0	0	0	2	2
	3	CAJOLÁ	2	3	0	5	5	0	0	0	0	0	0	5	0	0	0	0	5	5
	4	CANTEL	3	3	0	6	4	1	1	0	0	0	0	6	0	0	0	0	6	6
	5	COATEPEQUE	18	15	0	33	15	7	4	6	0	1	0	33	0	0	0	0	33	33
	6	COLOMBA	1	4	0	5	4	0	0	1	0	0	0	5	0	0	0	0	5	5
	7	CONCEPCIÓN CHIQUIRICHAPA	2	3	0	5	5	0	0	0	0	0	0	5	0	0	0	0	5	5
	8	EL PALMAR	3	1	0	4	3	1	0	0	0	0	0	4	0	0	0	0	4	4
	9	FLORES COSTA CUCA	3	1	0	4	4	0	0	0	0	0	0	4	0	0	0	0	4	4
	10	GÉNOVA	1	1	0	2	2	0	0	0	0	0	0	2	0	0	0	0	2	2
	11	HUITÁN	1	0	0	1	1	0	0	0	0	0	0	1	0	0	0	0	1	1
	12	LA ESPERANZA	0	2	0	2	2	0	0	0	0	0	0	2	0	0	0	0	2	2
	13	OLINTEPEQUE	0	4	0	4	4	0	0	0	0	0	0	4	0	0	0	0	4	4
	14	OSTUNCALCO	0	1	0	1	1	0	0	0	0	0	0	1	0	0	0	0	1	1
	15	PALESTINA DE LOS ALTOS	3	1	0	4	4	0	0	0	0	0	0	4	0	0	0	0	4	4
	16	QUETZALTENANGO	13	8	0	21	16	2	1	2	0	0	0	21	0	0	0	0	21	21
	17	SALCAJÁ	0	1	0	1	1	0	0	0	0	0	0	1	0	0	0	0	1	1
	18	SAN CARLOS SUIA	2	1	0	3	3	0	0	0	0	0	0	3	0	0	0	0	3	3
	19	SAN FRANCISCO LA UNIÓN	1	0	0	1	1	0	0	0	0	0	0	1	0	0	0	0	1	1
	20	SAN MARTÍN SACATEPÉQUEZ	2	2	0	4	4	0	0	0	0	0	0	4	0	0	0	0	4	4
	21	SAN MIGUEL SIGÜILÁ	1	0	0	1	1	0	0	0	0	0	0	1	0	0	0	0	1	1
	22	ZUNIL	2	1	0	3	1	1	0	0	1	0	0	3	0	0	0	0	3	3
14		Departamento de Quiché	177	158	0	335	292	18	15	9	1	0	0	335	0	0	0	0	335	335
	1	CANILLA	1	0	0	1	1	0	0	0	0	0	0	1	0	0	0	0	1	1
	2	CHAJUL	7	9	0	16	13	1	2	0	0	0	0	16	0	0	0	0	16	16
	3	CHICAMÁN	11	6	0	17	15	2	0	0	0	0	0	17	0	0	0	0	17	17
	4	CHICHÉ	3	1	0	4	4	0	0	0	0	0	0	4	0	0	0	0	4	4
	5	CHICHICASTENANGO	25	20	0	45	39	1	2	3	0	0	0	45	0	0	0	0	45	45
	6	CHINIQUE	1	1	0	2	2	0	0	0	0	0	0	2	0	0	0	0	2	2
	7	CUNÉN	6	1	0	7	5	1	0	1	0	0	0	7	0	0	0	0	7	7
	8	IXCÁN	37	36	0	73	68	4	1	0	0	0	0	73	0	0	0	0	73	73
	9	JOYABAJ	5	5	0	10	9	0	0	1	0	0	0	10	0	0	0	0	10	10
	10	NEBAJ	14	14	0	28	26	2	0	0	0	0	0	28	0	0	0	0	28	28
	11	PATZITE	3	3	0	6	5	1	0	0	0	0	0	6	0	0	0	0	6	6
	12	SACAPULAS	4	9	0	13	10	0	0	2	1	0	0	13	0	0	0	0	13	13
	13	SAN ANDRÉS SAJACABAJÁ	1	1	0	2	2	0	0	0	0	0	0	2	0	0	0	0	2	2
	14	SAN ANTONIO ILOTENANGO	3	6	0	9	7	1	1	0	0	0	0	9	0	0	0	0	9	9
	15	SAN BARTOLOMÉ JOCOTENANGO	3	2	0	5	5	0	0	0	0	0	0	5	0	0	0	0	5	5
	16	SAN JUAN COTZAL	6	6	0	12	12	0	0	0	0	0	0	12	0	0	0	0	12	12
	17	SAN PEDRO JOCOPILAS	2	3	0	5	4	0	1	0	0	0	0	5	0	0	0	0	5	5
	18	SANTA CRUZ DEL QUICHÉ	14	10	0	24	13	2	8	1	0	0	0	24	0	0	0	0	24	24
	19	USPANTÁN	28	24	0	52	49	2	0	1	0	0	0	52	0	0	0	0	52	52
	20	ZACUALPA	3	1	0	4	3	1	0	0	0	0	0	4	0	0	0	0	4	4

*Josef R. SA*

*[Handwritten mark]*

Nombre de la meta:

Inscripciones extemporáneas de nacimiento realizadas.

REGISTRO CENTRAL DE LAS PERSONAS  
SEGUIMIENTO TEMÁTICO INSTITUCIONAL 2018  
MES REPORTADO: SEPTIEMBRE

D	M	Departamento / municipio	Sexo		No definido	Total	Edad						No definido	Pueblo							
			Mujeres	Hombres			Niñez			Juventud 14 a 30 años	Adultos 31 a 60 años	Tercera Edad 61 años en adelante		Total	Maya	Xinca	Garífuna	Mestizos/Ladinos	No indican	Total	
							0 - 2	3 - 5	6 - 13												
15		Departamento de Retalhuleu	32	21	0	53	38	3	4	3	2	3	0	53	0	0	0	0	0	53	53
	1	CHAMPERICO	0	3	0	3	2	1	0	0	0	0	0	3	0	0	0	0	0	3	3
	2	EL ASINTAL	4	1	0	5	2	0	1	2	0	0	0	5	0	0	0	0	0	5	5
	3	NUEVO SAN CARLOS	3	1	0	4	4	0	0	0	0	0	0	4	0	0	0	0	0	4	4
	4	RETALHULEU	17	7	0	24	17	2	2	1	1	1	0	24	0	0	0	0	0	24	24
	5	SAN ANDRÉS VILLA SECA	2	1	0	3	3	0	0	0	0	0	0	3	0	0	0	0	0	3	3
	6	SAN FELIPE RETALHULEU	3	3	0	6	6	0	0	0	0	0	0	6	0	0	0	0	0	6	6
	7	SAN MARTÍN ZAPOTILÁN	1	1	0	2	1	0	0	0	0	1	0	2	0	0	0	0	0	2	2
	8	SAN SEBASTIÁN	1	2	0	3	1	0	1	0	1	0	0	3	0	0	0	0	0	3	3
	9	SANTA CRUZ MULUÁ	1	2	0	3	2	0	0	0	0	1	0	3	0	0	0	0	0	3	3
16		Departamento de Sacatepéquez	25	20	0	45	40	2	1	2	0	0	0	45	0	0	0	0	0	45	45
	1	ANTIGUA GUATEMALA	9	4	0	13	12	0	0	1	0	0	0	13	0	0	0	0	0	13	13
	2	CIUDAD VIEJA	2	1	0	3	3	0	0	0	0	0	0	3	0	0	0	0	0	3	3
	3	JOCOTENANGO	1	1	0	2	2	0	0	0	0	0	0	2	0	0	0	0	0	2	2
	4	MAGDALENA MILPAS ALTAS	1	1	0	2	1	0	1	0	0	0	0	2	0	0	0	0	0	2	2
	5	SAN ANTONIO AGUAS CALIENTES	1	1	0	2	2	0	0	0	0	0	0	2	0	0	0	0	0	2	2
	6	SAN BARTOLOMÉ MILPAS ALTAS	2	1	0	3	2	1	0	0	0	0	0	3	0	0	0	0	0	3	3
	7	SAN LUCAS SACATEPÉQUEZ	0	2	0	2	2	0	0	0	0	0	0	2	0	0	0	0	0	2	2
	8	SANTA LUCÍA MILPAS ALTAS	2	0	0	2	1	0	0	1	0	0	0	2	0	0	0	0	0	2	2
	9	SANTA MARÍA DE JESÚS	3	1	0	4	4	0	0	0	0	0	0	4	0	0	0	0	0	4	4
	10	SANTIAGO SACATEPÉQUEZ	2	4	0	6	6	0	0	0	0	0	0	6	0	0	0	0	0	6	6
	14	SANTO DOMINGO XENACÓJ	2	3	0	5	4	1	0	0	0	0	0	5	0	0	0	0	0	5	5
	15	SUMPANGO	0	1	0	1	1	0	0	0	0	0	0	1	0	0	0	0	0	1	1

Nombre de la meta:

Inscripciones extemporáneas de nacimiento realizadas.

REGISTRO CENTRAL DE LAS PERSONAS  
SEGUIMIENTO TEMÁTICO INSTITUCIONAL 2018  
MES REPORTADO: SEPTIEMBRE

D	M	Departamento / municipio	Sexo		No definido	Total	Edad						No definido	Pueblo							
			Mujeres	Hombres			Niños			Juventud 14 a 30 años	Adultos 31 a 60 años	Tercera Edad 61 años en adelante		Total	Maya	Xinca	Garífuna	Mestizos/Ladinos	No indican	Total	
							0 - 2	3 - 5	6 - 13												
17		Departamento de San Marcos	155	176	0	331	265	37	13	6	5	5	0	331	0	0	0	0	0	331	331
	1	AYUTLA	3	3	0	6	6	0	0	0	0	0	0	6	0	0	0	0	0	6	6
	2	CATARINA	1	1	0	2	1	0	1	0	0	0	0	2	0	0	0	0	0	2	2
	3	COMITANCILLO	4	3	0	7	7	0	0	0	0	0	0	7	0	0	0	0	0	7	7
	4	CONCEPCIÓN TUTUAPA	35	49	0	84	62	16	6	0	0	0	0	84	0	0	0	0	0	84	84
	5	EL QUETZAL	2	3	0	5	4	1	0	0	0	0	0	5	0	0	0	0	0	5	5
	6	EL TUMBADOR	4	5	0	9	9	0	0	0	0	0	0	9	0	0	0	0	0	9	9
	7	ESQUIPULAS PALO GORDO	1	2	0	3	3	0	0	0	0	0	0	3	0	0	0	0	0	3	3
	8	IXCHIGUÁN	4	4	0	8	6	1	1	0	0	0	0	8	0	0	0	0	0	8	8
	9	LA BLANCA	3	2	0	5	3	1	0	0	0	1	0	5	0	0	0	0	0	5	5
	10	LA REFORMA	0	2	0	2	2	0	0	0	0	0	0	2	0	0	0	0	0	2	2
	11	MALACATÁN	11	14	0	25	18	6	1	0	0	0	0	25	0	0	0	0	0	25	25
	12	NUEVO PROGRESO	1	1	0	2	2	0	0	0	0	0	0	2	0	0	0	0	0	2	2
	13	OCOS	1	1	0	2	2	0	0	0	0	0	0	2	0	0	0	0	0	2	2
	14	PAJAPITA	0	3	0	3	2	0	0	0	0	1	0	3	0	0	0	0	0	3	3
	15	RÍO BLANCO	1	0	0	1	1	0	0	0	0	0	0	1	0	0	0	0	0	1	1
	16	SAN ANTONIO SACATEPÉQUEZ	1	1	0	2	2	0	0	0	0	0	0	2	0	0	0	0	0	2	2
	17	SAN CRISTÓBAL CUCHO	0	1	0	1	1	0	0	0	0	0	0	1	0	0	0	0	0	1	1
	18	SAN JOSÉ OJETENAM	5	4	0	9	9	0	0	0	0	0	0	9	0	0	0	0	0	9	9
	19	SAN LORENZO	2	0	0	2	2	0	0	0	0	0	0	2	0	0	0	0	0	2	2
	20	SAN MARCOS	5	4	0	9	8	1	0	0	0	0	0	9	0	0	0	0	0	9	9
	21	SAN MIGUEL IXTAHUACÁN	13	11	0	24	16	2	1	1	3	1	0	24	0	0	0	0	0	24	24
	22	SAN PABLO	4	3	0	7	6	0	0	0	0	1	0	7	0	0	0	0	0	7	7
	23	SAN PEDRO SACATEPÉQUEZ	7	6	0	13	11	2	0	0	0	0	0	13	0	0	0	0	0	13	13
	24	SAN RAFAEL PIE DE LA CUESTA	1	1	0	2	1	1	0	0	0	0	0	2	0	0	0	0	0	2	2
		SIBINAL	1	5	0	6	6	0	0	0	0	0	0	6	0	0	0	0	0	6	6
	25	SIPACAPA	1	3	0	4	4	0	0	0	0	0	0	4	0	0	0	0	0	4	4
	26	TACANÁ	23	18	0	41	29	3	2	5	1	1	0	41	0	0	0	0	0	41	41
	27	TAJUMULCO	17	20	0	37	32	3	1	0	1	0	0	37	0	0	0	0	0	37	37
	28	TEJUTLA	4	6	0	10	10	0	0	0	0	0	0	10	0	0	0	0	0	10	10
18		Departamento de Santa Rosa	20	15	0	35	28	3	3	0	0	1	0	35	0	0	0	0	0	35	35
	1	BARBERENA	3	2	0	5	3	1	1	0	0	0	0	5	0	0	0	0	0	5	5
	2	CHIQUMULILLA	5	5	0	10	10	0	0	0	0	0	0	10	0	0	0	0	0	10	10
	3	CUILAPA	3	0	0	3	2	0	1	0	0	0	0	3	0	0	0	0	0	3	3
	4	GUAZACAPÁN	1	2	0	3	1	1	1	0	0	0	0	3	0	0	0	0	0	3	3
	5	NUEVA SANTA ROSA	2	1	0	3	3	0	0	0	0	0	0	3	0	0	0	0	0	3	3
	6	ORATORIO	1	1	0	2	2	0	0	0	0	0	0	2	0	0	0	0	0	2	2
	7	PUEBLO NUEVO VIÑAS	1	1	0	2	1	1	0	0	0	0	0	2	0	0	0	0	0	2	2
	8	SAN RAFAEL LAS FLORES	1	0	0	1	1	0	0	0	0	0	0	1	0	0	0	0	0	1	1
	9	SANTA ROSA DE LIMA	0	2	0	2	2	0	0	0	0	0	0	2	0	0	0	0	0	2	2
	10	TAXISCO	3	1	0	4	3	0	0	0	0	1	0	4	0	0	0	0	0	4	4

*[Handwritten signature]*

*[Handwritten signature]*

Nombre de la meta:

Inscripciones extemporáneas de nacimiento realizadas.

**REGISTRO CENTRAL DE LAS PERSONAS  
SEGUIMIENTO TEMÁTICO INSTITUCIONAL 2018  
MES REPORTADO: SEPTIEMBRE**

D	M	Departamento / municipio	Población beneficiada										Total	Maya	Xinca	Garífuna	Mestizos/ Ladinos	No Indican	Total	
			Sexo			Total	Edad					No definido								
			Mujeres	Hombres	No definido		Niños			Juventud	Adultos									Tercera Edad
0 - 2	3 - 5	6 - 13	14 a 30 años	31 a 60 años	61 años en adelante															
19		Departamento de Sololá	27	36	0	63	56	3	2	0	1	1	0	63	0	0	0	0	63	63
	1	NAHUALÁ	4	3	0	7	6	0	1	0	0	0	0	7	0	0	0	0	7	7
	2	PANAJACHEL	1	1	0	2	1	1	0	0	0	0	0	2	0	0	0	0	2	2
	3	SAN ANDRÉS SEMETABAJ	1	1	0	2	1	1	0	0	0	0	0	2	0	0	0	0	2	2
	4	SAN ANTONIO PALOPÓ	0	1	0	1	1	0	0	0	0	0	0	1	0	0	0	0	1	1
	5	SAN LUCAS TOUMÁN	3	2	0	5	5	0	0	0	0	0	0	5	0	0	0	0	5	5
	6	SAN MARCOS LA LAGUNA	1	0	0	1	1	0	0	0	0	0	0	1	0	0	0	0	1	1
	7	SAN PABLO LA LAGUNA	1	0	0	1	1	0	0	0	0	0	0	1	0	0	0	0	1	1
	8	SANTA CATARINA IXTAHUACÁN	3	3	0	6	4	0	0	0	1	1	0	6	0	0	0	0	6	6
	9	SANTA CRUZ LA LAGUNA	0	1	0	1	1	0	0	0	0	0	0	1	0	0	0	0	1	1
	10	SANTA LUCÍA UTATLÁN	1	5	0	6	5	0	1	0	0	0	0	6	0	0	0	0	6	6
	11	SANTA MARÍA VISITACIÓN	1	1	0	2	2	0	0	0	0	0	0	2	0	0	0	0	2	2
	12	SANTIAGO ATITLÁN	2	4	0	6	6	0	0	0	0	0	0	6	0	0	0	0	6	6
	13	SOLOLÁ	9	14	0	23	22	1	0	0	0	0	0	23	0	0	0	0	23	23
20		Departamento de Suchitepéquez	60	55	0	115	87	15	7	5	0	1	0	115	0	0	0	0	115	115
	1	CHICACAO	11	10	0	21	15	4	0	2	0	0	0	21	0	0	0	0	21	21
	2	CUYOTENANGO	2	3	0	5	4	1	0	0	0	0	0	5	0	0	0	0	5	5
	3	MAZATENANGO	10	7	0	17	14	1	2	0	0	0	0	17	0	0	0	0	17	17
	4	PATULUL	5	4	0	9	8	0	1	0	0	0	0	9	0	0	0	0	9	9
	5	RÍO BRAVO	1	2	0	3	3	0	0	0	0	0	0	3	0	0	0	0	3	3
	6	SAMAYAC	3	0	0	3	2	1	0	0	0	0	0	3	0	0	0	0	3	3
	7	SAN ANTONIO SUCHITEPEQUEZ	4	5	0	9	8	1	0	0	0	0	0	9	0	0	0	0	9	9
	8	SAN BERNARDINO	0	1	0	1	1	0	0	0	0	0	0	1	0	0	0	0	1	1
	9	SAN FRANCISCO ZAPOTITLÁN	2	2	0	4	4	0	0	0	0	0	0	4	0	0	0	0	4	4
	11	SAN GABRIEL	1	1	0	2	2	0	0	0	0	0	0	2	0	0	0	0	2	2
	12	SAN JOSÉ LA MÁQUINA	5	6	0	11	6	0	3	1	0	1	0	11	0	0	0	0	11	11
	13	SAN JUAN BAUTISTA	1	0	0	1	0	0	1	0	0	0	0	1	0	0	0	0	1	1
	14	SAN LORENZO	1	1	0	2	0	1	1	0	0	0	0	2	0	0	0	0	2	2
	15	SAN MIGUEL PANÁN	0	3	0	3	2	1	0	0	0	0	0	3	0	0	0	0	3	3
	16	SAN PABLO JOCOPILAS	4	0	0	4	2	2	0	0	0	0	0	4	0	0	0	0	4	4
	17	SANTA BÁRBARA	7	6	0	13	12	0	1	0	0	0	0	13	0	0	0	0	13	13
	18	SANTO DOMINGO SUCHITEPEQUEZ	2	4	0	6	3	3	0	0	0	0	0	6	0	0	0	0	6	6
	19	SANTO TOMÁS LA UNIÓN	1	0	0	1	1	0	0	0	0	0	0	1	0	0	0	0	1	1

*Handwritten signature and initials*

*Handwritten signature*



Nombre de la meta:

Inscripciones extemporáneas de nacimiento realizadas.

REGISTRO CENTRAL DE LAS PERSONAS  
SEGUIMIENTO TEMÁTICO INSTITUCIONAL 2018  
MES REPORTADO: SEPTIEMBRE

D	M	Departamento / municipio	Población beneficiada																	
			Sexo			Total	Edad					Pueblo					Total			
			Mujeres	Hombres	No definido		Niñez			Juventud	Adultos	Tercera Edad	No definido	Total	Maya	Xinca		Garífuna	Mestizos/Ladinos	No Indican
0 - 2	3 - 5	6 - 13	14 a 30 años	31 a 60 años	61 años en adelante	Total	Maya	Xinca	Garífuna	Mestizos/Ladinos	No Indican	Total								
21		<b>Departamento de Totonicapán</b>	71	60	0	131	113	7	2	3	2	4	0	131	0	0	0	0	131	131
	1	MOMOSTENANGO	21	17	0	38	29	3	1	1	2	2	0	38	0	0	0	0	38	38
	2	SAN ANDRÉS XECUL	2	0	0	2	2	0	0	0	0	0	0	2	0	0	0	0	2	2
	3	SAN BARTOLO	0	3	0	3	3	0	0	0	0	0	0	3	0	0	0	0	3	3
	4	SAN CRISTÓBAL TOTONICAPÁN	4	2	0	6	5	0	0	0	1	0	0	6	0	0	0	0	6	6
	5	SAN FRANCISCO EL ALTO	5	4	0	9	8	1	0	0	0	0	0	9	0	0	0	0	9	9
	6	SANTA LUCÍA LA REFORMA	6	3	0	9	7	0	0	2	0	0	0	9	0	0	0	0	9	9
	7	SANTA MARÍA CHIQUIMULA	15	16	0	31	28	2	1	0	0	0	0	31	0	0	0	0	31	31
	8	TOTONICAPÁN	18	15	0	33	31	1	0	0	0	1	0	33	0	0	0	0	33	33
22		<b>Departamento de Zacapa</b>	36	35	0	71	65	2	1	2	0	1	0	71	0	0	0	0	71	71
	1	CABAÑAS	0	5	0	5	3	1	1	0	0	0	0	5	0	0	0	0	5	5
	2	ESTANZUELA	2	1	0	3	1	0	0	2	0	0	0	3	0	0	0	0	3	3
	3	GUALÁN	3	3	0	6	6	0	0	0	0	0	0	6	0	0	0	0	6	6
	4	HUITÉ	1	1	0	2	2	0	0	0	0	0	0	2	0	0	0	0	2	2
	5	LA UNIÓN	12	11	0	23	21	1	0	0	0	1	0	23	0	0	0	0	23	23
	6	RÍO HONDO	3	1	0	4	4	0	0	0	0	0	0	4	0	0	0	0	4	4
	7	SAN DIEGO	1	0	0	1	1	0	0	0	0	0	0	1	0	0	0	0	1	1
	8	SAN JORGE	2	1	0	3	3	0	0	0	0	0	0	3	0	0	0	0	3	3
	9	TECULUTÁN	3	2	0	5	5	0	0	0	0	0	0	5	0	0	0	0	5	5
	10	USUMATLÁN	1	4	0	5	5	0	0	0	0	0	0	5	0	0	0	0	5	5
	11	ZACAPA	8	6	0	14	14	0	0	0	0	0	0	14	0	0	0	0	14	14

**Jennifer Patricia Salazar del León**  
Coordinador de Registro Civil  
Registro Central de las Personas  
Sede Central RENAP Guatemala, Guatemala

**Lic. Héctor Rubén García Cerén**  
Jefe de Registro Civil de las Personas  
en Funciones  
Registro Central de las Personas  
Sede Central RENAP Guatemala, Guatemala

**Axel Ottoniel Maas Jácome**  
Registrador Central de las Personas  
Registro Central de las Personas  
Sede Central RENAP Guatemala, Guatemala

**REGISTRO CENTRAL DE LAS PERSONAS**

Registro Nacional de las Personas  
**RENAP**  
RECEBIDO  
- 16 NOV 2018  
DIRECCIÓN DE GESTIÓN Y CONTROL INTERNO  
Firma: *[Signature]*

Guatemala, 5 noviembre de 2018  
**Oficio No. RCP-P-158-2018**

**Licenciada**  
**Tania Darinka Pineda Palacios**  
**Director de Gestión y Control Interno**  
**Registro Nacional de las Personas -RENAP-**  
**Su Despacho**

Registro Nacional de las Personas  
**RENAP**  
RECEBIDO  
16 NOV 2018  
DIRECCIÓN DE GESTIÓN Y CONTROL INTERNO  
Firma: *[Signature]* Hora: *[Signature]*

**Licenciada Pineda Palacios:**

Respetuosamente nos dirigimos a usted en seguimiento al **MEMORANDUM DGCI-SPFI-DPP-001-2018**, de fecha 12 de enero del presente año, con asunto **“Programación de informes de ejecución de Metas Institucionales 2018”**, mediante el cual remite el calendario de entrega para programaciones cuatrimestrales, reprogramaciones e informes de ejecución de metas físicas institucionales aprobadas en el POA 2018.

En cumplimiento a lo anterior, nos permitimos remitir los informes de ejecución del mes de **octubre del 2018**, correspondiente al Registro Central de las Personas, de la siguiente forma:

- Informe mensual de ejecución de metas físicas institucionales **(Anexo I)**
- Informe de seguimiento temático institucional **(Anexo II)**
- Informe de Programación mensual de Metas Físicas Institucionales **(Anexo III)**


*[Signature]*


**Oficio No. RCP-P-158-2018**

- Informe temático institucional por departamento y municipio  
**(Anexo IV)**

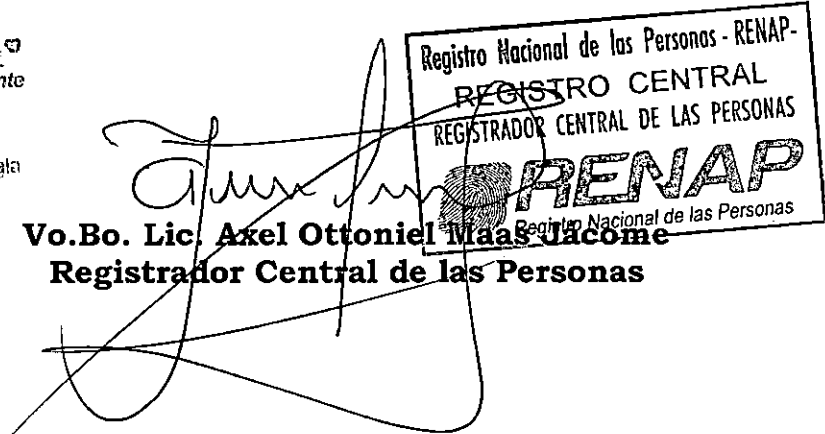
Sin otro particular, nos suscribimos.

Atentamente.

  
**Jennifer Patricia Dalcárcel De León**  
Coordinador de Registro Civil  
Registro Central de las Personas  
Sede Central RENAP Guatemala, Guatemala

  
**Lic. Héctor Rubén García Cerén**  
Jefe de Registro Civil de las Personas  
en Funciones  
Registro Central de las Personas  
Sede Central RENAP Guatemala, Guatemala


  
**Licda. Claudia Mercedes Hernández Escalante**  
Sede Central RENAP Guatemala, Guatemala

  
**Vo.Bo. Lic. Axel Ottoniel Maas Jacome**  
Registrador Central de las Personas

Registro Nacional de las Personas - RENAP-  
REGISTRO CENTRAL  
REGISTRADOR CENTRAL DE LAS PERSONAS  
**RENAP**  
Registro Nacional de las Personas


**C.C. Archivo  
Ebalán**

# ANEXO I




**REGISTRO CENTRAL DE LAS PERSONAS**  
**INFORME DE EJECUCIÓN MENSUAL DE METAS FÍSICAS INSTITUCIONALES 2018**  
**MES REPORTADO: OCTUBRE**

No.	Nombre de la Meta	Cantidad programada	Cantidad ejecutada	Medios de Verificación	Observaciones
1	Dirección y Coordinación	1	1		
1.1	Dirección y Coordinación	1	1	Informe mensual de avances del Plan Operativo Anual del Registro Central de las Personas, del mes de octubre 2018.	
2	Población guatemalteca con servicios registrales realizados	661,245	659,106		
2.1	Inscripciones de hechos y actos registrales realizadas.	52,147	52,147	Oracle Bussines Intelligence Enterprise Edition OBIEE, de la Dirección de Informática y Estadística (link <a href="http://172.16.1.17:9704/analytics/saw.dll?bieeho me">http://172.16.1.17:9704/analytics/saw.dll?bieeho me</a> )	
2.2	Inscripciones extemporáneas de nacimiento realizadas.	7,123	4,984	Oracle Bussines Intelligence Enterprise Edition OBIEE, de la Dirección de Informática y Estadística (link <a href="http://172.16.1.17:9704/analytics/saw.dll?bieeho me">http://172.16.1.17:9704/analytics/saw.dll?bieeho me</a> )	
2.3	Certificaciones de hechos y actos registrales emitidas.	601,975	601,975	Oracle Bussines Intelligence Enterprise Edition OBIEE, de la Dirección de Informática y Estadística (link <a href="http://172.16.1.17:9704/analytics/saw.dll?bieeho me">http://172.16.1.17:9704/analytics/saw.dll?bieeho me</a> ) y reporte de Servicios Electrónicos (link <a href="http://reportes.renap.local/ReportesRENAP/Pages/Report.aspx?ItemPath=%2FServicios+Electronicos%2Ftotal+de+Transacciones">http://reportes.renap.local/ReportesRENAP/Pages/Report.aspx?ItemPath=%2FServicios+Electronicos%2Ftotal+de+Transacciones</a> )	


1   
**Jennifer Patricia Balcárcel De León**  
 Coordinador de Registro Civil  
 Registro Central de las Personas  
 Sede Central RENAP Guatemala, Guatemala

  
**Lic. Héctor Rubén García Cerón**  
 Jefe de Registro Civil de las Personas  
 en Funciones  
 Registro Central de las Personas  
 Sede Central RENAP Guatemala, Guatemala

1   
**Licda. Gladys Mercedes Hernández Escalante**  
 Subdirectora de Registro Central  
 de las Personas en Funciones  
 Registro Central de las Personas  
 Sede Central RENAP Guatemala, Guatemala


1   
**Axel Ottoniel Maas Jacome**  
 Firma y sello de la Oficina de la Dependencia  
 Registro Central de las Personas  
 Sede Central RENAP Guatemala, Guatemala


# ANEXO II




**REGISTRO CENTRAL DE LAS PERSONAS**  
**INFORME DE SEGUIMIENTO TEMÁTICO INSTITUCIONAL 2018**  
**MES REPORTADO: OCTUBRE**


No.	Meta	Unidad de medida	Meta			Sexo				Población beneficiada						Etnia							
			Meta inicial	Meta vigente	Meta ejecutada	Mujeres	Hombres	No definida	Total	Niñez			Juventud	Adultos	Tercera Edad	No definida	Total	Maya	Xinca	Garfuna	Mestizos/Ladinos	No indican	Total
										0 - 2	3 - 5	6 - 13											
2	Población guatemalteca con servicios registrales realizados (población beneficiada)	Registro	422,100	648,900	57,131	24,230	32,894	5	57,131	39,434	1,034	1,135	6,421	4,935	4,105	65	57,131	4,670	9	4	8,497	43,951	57,131
2.1	Inscripciones de hechos y actos registrales realizadas.	Registro	583,900	583,900	52,147	21,797	30,345	5	52,147	35,378	583	857	6,325	4,887	4,052	65	52,147	4,670	9	4	8,497	38,967	52,147
2.2	Inscripciones extemporáneas de nacimiento realizadas.	Registro	38,200	65,000	4,984	2,433	2,551	0	4,984	4,056	453	278	96	48	53	0	4,984	0	0	0	0	4,984	4,984
Objetivos																							
Resultados alcanzados		1																					
		2																					
Obstáculos encontrados		1																					
		2																					
Observaciones																							

  
 1  
**Lic. Hector Rubén García Cerén**  
 Jefe de Registro Civil de las Personas  
 en Funciones  
 Registro Central de las Personas  
 Sede Central RENAP Guatemala, Guatemala

  
 1  
**Lic. Mercedes Hernández Escalante**  
 Jefe de Registro Central  
 de las Personas en Funciones  
 Registro Central de las Personas  
 Sede Central RENAP Guatemala, Guatemala

  
 1  
**Axel Ottoniel Mas Jacome**  
 Registrador Central de las Personas  
 Registro Central de las Personas  
 Sede Central RENAP Guatemala, Guatemala


# ANEXO III







**REGISTRO CENTRAL DE LAS PERSONAS**  
**REPROGRAMACIÓN DE METAS FÍSICAS INSTITUCIONALES 2018**  
**MES REPORTADO: OCTUBRE**


No.	Nombre de la Meta	Cantidad programada	Reprogramación requerida	Nueva programación	Justificación
1	Dirección y Coordinación	1	0	1	
1.1	Dirección y Coordinación	1		1	
2	Población guatemalteca con servicios registrales realizados	588,497	72,748	661,245	
2.1	Inscripciones de hechos y actos registrales realizadas.	51,374	773	52,147	Se solicita la reprogramación, en virtud que la meta programada inicialmente fue superado por la meta ejecutada en el presente mes.
2.2	Inscripciones extemporáneas de nacimiento realizadas.	7,123	0	7,123	
2.3	Certificaciones de hechos y actos registrales emitidas.	530,000	71,975	601,975	Se solicita la reprogramación, en virtud que la meta programada inicialmente fue superado por la meta ejecutada en el presente mes.

1   
**Lic. Héctor Rubén García Cerén**  
 Jefe de Registro Civil de las Personas  
 en Funciones  
 Registro Central de las Personas  
 Sede Central RENAP Guatemala, Guatemala

1   
**Lidia Mercedes Hernández Escobar**  
 Subdirectora de Registro Central  
 de las Personas en Funciones  
 Registro Central de las Personas  
 Sede Central RENAP Guatemala, Guatemala

1   
**Axel Ottoniel Maas Jácome**  
 Registrador Central de las Personas  
 Firma y sello de la máxima autoridad de la Dependencia  
 Registro Central de las Personas  
 Sede Central RENAP Guatemala, Guatemala

# ANEXO IV



# Seguimiento Temático Institucional 2018


## INSCRIPCIONES EXTEMPORÁNEAS DE NACIMIENTO REALIZADAS


Nombre de la meta:

Inscripciones extemporáneas de nacimiento realizadas.

**REGISTRO CENTRAL DE LAS PERSONAS  
SEGUIMIENTO TEMÁTICO INSTITUCIONAL 2018  
MES REPORTADO: OCTUBRE**

D	M	Departamento / municipio	Población beneficiada											Total	Maya	Xinca	Garífuna	Mestizos/ Ladinos	No indican	Total
			Sexo			Total	Edad					No definido								
			Mujeres	Hombres	No definido		Niñez			Juventud	Adultos		Tercera Edad							
0 - 2	3 - 5	6 - 13	14 a 30 años	31 a 60 años	61 años en adelante															
		República de Guatemala	2,433	2,551	0	4,984	4,056	453	278	96	48	53	0	4,984	0	0	0	0	4,984	4,984
1		Departamento de Alta Verapaz	451	438	0	889	805	49	23	1	5	6	0	889	0	0	0	0	889	889
	1	CHAHAL	6	5	0	11	9	1	1	0	0	0	0	11	0	0	0	0	11	11
	2	CHISEC	68	69	0	137	126	5	3	0	2	1	0	137	0	0	0	0	137	137
	3	COBÁN	58	48	0	106	92	10	4	0	0	0	0	106	0	0	0	0	106	106
	4	FRAY BARTOLOMÉ DE LAS CASAS	29	30	0	59	58	1	0	0	0	0	0	59	0	0	0	0	59	59
	5	LANQUÍN	17	12	0	29	28	0	1	0	0	0	0	29	0	0	0	0	29	29
	6	PANZÓS	33	40	0	73	63	3	5	1	0	1	0	73	0	0	0	0	73	73
	7	RAXRUHÁ	8	5	0	13	13	0	0	0	0	0	0	13	0	0	0	0	13	13
	8	SAN CRISTÓBAL VERAPAZ	5	5	0	10	9	0	0	0	1	0	0	10	0	0	0	0	10	10
	9	SAN JUAN CHAMELCO	10	9	0	19	19	0	0	0	0	0	0	19	0	0	0	0	19	19
	10	SAN MIGUEL TUCURÚ	30	22	0	52	52	0	0	0	0	0	0	52	0	0	0	0	52	52
	11	SAN PEDRO CARCHÁ	99	98	0	197	177	17	2	0	0	1	0	197	0	0	0	0	197	197
	12	SANTA CATALINA LA TINTA	5	4	0	9	6	1	0	0	1	1	0	9	0	0	0	0	9	9
	13	SANTA CRUZ VERAPAZ	4	2	0	6	6	0	0	0	0	0	0	6	0	0	0	0	6	6
	14	SANTA MARÍA CAHABÓN	31	29	0	60	50	3	4	0	1	2	0	60	0	0	0	0	60	60
	15	SENAHÚ	45	52	0	97	88	8	1	0	0	0	0	97	0	0	0	0	97	97
	16	TACTIC	3	6	0	9	7	0	2	0	0	0	0	9	0	0	0	0	9	9
	17	TAMAHÚ	0	2	0	2	2	0	0	0	0	0	0	2	0	0	0	0	2	2

1  **RENAP**  
Lic. Héctor Rubén García Cerén  
Jefe de Registro Civil de las Personas  
en Funciónes  
Registro Central de las Personas  
Sede Central RENAP Guatemala, Guatemala


1  **RENAP**  
Axel Ottoniel Maas Jacome  
Registrador Central de las Personas  
Registro Central de las Personas  
Sede Central RENAP Guatemala, Guatemala

Nombre de la mesa:

Inscripciones extemporáneas de nacimiento realizadas.

**REGISTRO CENTRAL DE LAS PERSONAS  
 SEGUIMIENTO TEMÁTICO INSTITUCIONAL 2018  
 MES REPORTADO: OCTUBRE**

D	M	Departamento / municipio	Población beneficiada										Pueblo							
			Sexo			Total	Edad					No definido	Total	Maya	X'neca	Garífuna	Mestizos/Ladinos	No indican	Total	
			Mujeres	Hombres	No definido		Niñez			Juventud	Adultos									Tercera Edad
0 - 2	3 - 5	6 - 13	14 a 30 años	31 a 60 años	61 años en adelante															
2		<b>Departamento de Baja Verapaz</b>	<b>43</b>	<b>42</b>	<b>0</b>	<b>85</b>	<b>78</b>	<b>4</b>	<b>3</b>	<b>0</b>	<b>0</b>	<b>0</b>	<b>0</b>	<b>85</b>	<b>0</b>	<b>0</b>	<b>0</b>	<b>0</b>	<b>85</b>	<b>85</b>
	1	CUBULCO	8	5	0	13	13	0	0	0	0	0	0	13	0	0	0	0	13	13
	2	GRANADOS	1	3	0	4	4	0	0	0	0	0	0	4	0	0	0	0	4	4
	3	PURULHÁ	31	26	0	57	53	2	2	0	0	0	0	57	0	0	0	0	57	57
	4	RABINAL	0	3	0	3	3	0	0	0	0	0	0	3	0	0	0	0	3	3
	5	SALAMÁ	3	2	0	5	2	2	1	0	0	0	0	5	0	0	0	0	5	5
	6	SAN JERÓNIMO	0	1	0	1	1	0	0	0	0	0	0	1	0	0	0	0	1	1
	7	SAN MIGUEL CHICAJ	0	1	0	1	1	0	0	0	0	0	0	1	0	0	0	0	1	1
	8	SANTA CRUZ EL CHOL	0	1	0	1	1	0	0	0	0	0	0	1	0	0	0	0	1	1
3		<b>Departamento de Chimaltenango</b>	<b>45</b>	<b>38</b>	<b>0</b>	<b>83</b>	<b>59</b>	<b>8</b>	<b>8</b>	<b>6</b>	<b>1</b>	<b>1</b>	<b>0</b>	<b>83</b>	<b>0</b>	<b>0</b>	<b>0</b>	<b>0</b>	<b>83</b>	<b>83</b>
	1	CHIMALTENANGO	7	4	0	11	10	1	0	0	0	0	0	11	0	0	0	0	11	11
	2	EL TEJAR	1	1	0	2	1	1	0	0	0	0	0	2	0	0	0	0	2	2
	3	PARRAMOS	2	2	0	4	4	0	0	0	0	0	0	4	0	0	0	0	4	4
	4	PATZICÍA	1	1	0	2	2	0	0	0	0	0	0	2	0	0	0	0	2	2
	5	PATZÚN	2	3	0	5	5	0	0	0	0	0	0	5	0	0	0	0	5	5
	6	POCHUTA	1	6	0	7	1	1	1	3	1	0	0	7	0	0	0	0	7	7
	7	SAN ANDRÉS ITZAPA	4	2	0	6	2	0	1	2	0	1	0	6	0	0	0	0	6	6
	8	SAN JOSE POAQUIL	1	1	0	2	1	0	1	0	0	0	0	2	0	0	0	0	2	2
	9	SAN JUAN COMALAPA	8	3	0	11	6	3	2	0	0	0	0	11	0	0	0	0	11	11
	10	SAN MARTÍN JILOTEPEQUE	7	4	0	11	8	1	2	0	0	0	0	11	0	0	0	0	11	11
	11	SAN PEDRO YEPOCAPA	4	2	0	6	5	1	0	0	0	0	0	6	0	0	0	0	6	6
	12	SANTA APOLONIA	3	1	0	4	3	0	0	1	0	0	0	4	0	0	0	0	4	4
	13	SANTA CRUZ BALANYÁ	1	0	0	1	1	0	0	0	0	0	0	1	0	0	0	0	1	1
	14	TECPÁN GUATEMALA	3	7	0	10	9	0	1	0	0	0	0	10	0	0	0	0	10	10
	15	ZARAGOZA	0	1	0	1	1	0	0	0	0	0	0	1	0	0	0	0	1	1

Nombre de la meta:

Inscripciones extemporáneas de nacimiento realizadas.

**REGISTRO CENTRAL DE LAS PERSONAS  
SEGUIMIENTO TEMÁTICO INSTITUCIONAL 2018  
MES REPORTADO: OCTUBRE**


D	M	Departamento / municipio	Sexo		No definido	Total	Edad						No definido	Pueblo							
			Mujeres	Hombres			Niñez			Juventud 14 a 30 años	Adultos 31 a 60 años	Tercera Edad 61 años en adelante		Total	Maya	Xinca	Garífuna	Mestizos/Ladinos	No Indican	Total	
							0 - 2	3 - 5	6 - 13												
4		<b>Departamento de Chiquimula</b>	<b>46</b>	<b>49</b>	<b>0</b>	<b>95</b>	<b>83</b>	<b>8</b>	<b>3</b>	<b>1</b>	<b>0</b>	<b>0</b>	<b>0</b>	<b>95</b>	<b>0</b>	<b>0</b>	<b>0</b>	<b>0</b>	<b>0</b>	<b>95</b>	<b>95</b>
	1	CAMOTÁN	5	3	0	8	8	0	0	0	0	0	0	8	0	0	0	0	0	8	8
	2	CHIQUIMULA	19	23	0	42	36	4	1	1	0	0	0	42	0	0	0	0	0	42	42
	3	CONCEPCIÓN LAS MINAS	1	0	0	1	1	0	0	0	0	0	0	1	0	0	0	0	0	1	1
	4	ESQUIPULAS	3	1	0	4	3	0	1	0	0	0	0	4	0	0	0	0	0	4	4
	5	IPALA	0	2	0	2	2	0	0	0	0	0	0	2	0	0	0	0	0	2	2
	6	JOCOTÁN	15	11	0	26	22	3	1	0	0	0	0	26	0	0	0	0	0	26	26
	7	OLOPA	1	6	0	7	6	1	0	0	0	0	0	7	0	0	0	0	0	7	7
	8	QUEZALTEPEQUE	2	1	0	3	3	0	0	0	0	0	0	3	0	0	0	0	0	3	3
9	SAN JUAN ERMITA	0	2	0	2	2	0	0	0	0	0	0	2	0	0	0	0	0	2	2	
5		<b>Departamento de El Progreso</b>	<b>7</b>	<b>11</b>	<b>0</b>	<b>18</b>	<b>15</b>	<b>2</b>	<b>1</b>	<b>0</b>	<b>0</b>	<b>0</b>	<b>0</b>	<b>18</b>	<b>0</b>	<b>0</b>	<b>0</b>	<b>0</b>	<b>0</b>	<b>18</b>	<b>18</b>
	1	EL JICARO	1	0	0	1	1	0	0	0	0	0	0	1	0	0	0	0	0	1	1
	2	GUASTATOYA	3	0	0	3	3	0	0	0	0	0	0	3	0	0	0	0	0	3	3
	3	SAN AGUSTÍN ACASAGUASTLÁN	0	3	0	3	1	1	1	0	0	0	0	3	0	0	0	0	0	3	3
	4	SAN ANTONIO LA PAZ	0	1	0	1	1	0	0	0	0	0	0	1	0	0	0	0	0	1	1
	5	SAN CRISTÓBAL ACASAGUASTLÁN	0	2	0	2	2	0	0	0	0	0	0	2	0	0	0	0	0	2	2
	6	SANARATE	3	3	0	6	5	1	0	0	0	0	0	6	0	0	0	0	0	6	6
7	SANSARE	0	2	0	2	2	0	0	0	0	0	0	2	0	0	0	0	0	2	2	

Nombre de la meta:

Inscripciones extemporáneas de nacimiento realizadas.

**REGISTRO CENTRAL DE LAS PERSONAS  
 SEGUIMIENTO TEMÁTICO INSTITUCIONAL 2018  
 MES REPORTADO: OCTUBRE**

D	M	Departamento / municipio	Población beneficiada										Total	Maya	Xinca	Garífuna	Mestizos/ Ladinos	No indican	Total	
			Sexo			Total	Edad					No definido								
			Mujeres	Hombres	No definido		Niñez			Juventud	Adultos									Tercera Edad 61 años en adelante
0 - 2	3 - 5	6 - 13	14 a 30 años	31 a 60 años																
6		<b>Departamento de Escuintla</b>	<b>81</b>	<b>91</b>	<b>0</b>	<b>172</b>	<b>135</b>	<b>16</b>	<b>17</b>	<b>2</b>	<b>0</b>	<b>2</b>	<b>0</b>	<b>172</b>	<b>0</b>	<b>0</b>	<b>0</b>	<b>0</b>	<b>172</b>	<b>172</b>
	1	ESCUINTLA	24	23	0	47	39	3	3	1	0	1	0	47	0	0	0	0	47	47
	2	GUANAGAZAPA	2	1	0	3	2	1	0	0	0	0	0	3	0	0	0	0	3	3
	3	IZTAPA	2	1	0	3	2	1	0	0	0	0	0	3	0	0	0	0	3	3
	4	LA DEMOCRACIA	0	3	0	3	3	0	0	0	0	0	0	3	0	0	0	0	3	3
	5	LA GOMERA	1	6	0	7	5	1	0	1	0	0	0	7	0	0	0	0	7	7
	6	MASAGUA	4	7	0	11	8	1	2	0	0	0	0	11	0	0	0	0	11	11
	7	NUEVA CONCEPCIÓN	11	12	0	23	16	1	5	0	1	0	0	23	0	0	0	0	23	23
	8	PALÍN	3	6	0	9	8	0	1	0	0	0	0	9	0	0	0	0	9	9
	9	PUERTO SAN JOSÉ	7	9	0	16	15	0	1	0	0	0	0	16	0	0	0	0	16	16
	10	SAN VICENTE PACAYA	1	0	0	1	1	0	0	0	0	0	0	1	0	0	0	0	1	1
	11	SANTA LUCÍA COTZUMALGUAPA	21	11	0	32	24	5	3	0	0	0	0	32	0	0	0	0	32	32
	12	SIPACATE	0	2	0	2	2	0	0	0	0	0	0	2	0	0	0	0	2	2
	13	SIGÜINALÁ	3	2	0	5	2	2	1	0	0	0	0	5	0	0	0	0	5	5
	14	TIQUISATE	2	8	0	10	8	1	1	0	0	0	0	10	0	0	0	0	10	10
7		<b>Departamento de Guatemala</b>	<b>335</b>	<b>381</b>	<b>0</b>	<b>716</b>	<b>546</b>	<b>90</b>	<b>48</b>	<b>16</b>	<b>8</b>	<b>8</b>	<b>0</b>	<b>716</b>	<b>0</b>	<b>0</b>	<b>0</b>	<b>0</b>	<b>716</b>	<b>716</b>
	1	AMATITLÁN	18	24	0	42	29	8	5	0	0	0	0	42	0	0	0	0	42	42
	2	CHINAUTLA	9	9	0	18	16	1	1	0	0	0	0	18	0	0	0	0	18	18
	3	CHUARRANCHO	0	2	0	2	2	0	0	0	0	0	0	2	0	0	0	0	2	2
	4	FRAJANES	6	12	0	18	15	1	2	0	0	0	0	18	0	0	0	0	18	18
	5	GUATEMALA	198	213	0	411	302	55	29	14	4	7	0	411	0	0	0	0	411	411
	6	MIXCO	12	17	0	29	20	5	1	0	2	1	0	29	0	0	0	0	29	29
	7	PALENCIA	3	5	0	8	7	0	1	0	0	0	0	8	0	0	0	0	8	8
	8	SAN JOSÉ DEL GOLFO	1	1	0	2	2	0	0	0	0	0	0	2	0	0	0	0	2	2
	9	SAN JOSÉ PINULA	8	12	0	20	18	0	2	0	0	0	0	20	0	0	0	0	20	20
	10	SAN JUAN SACATEPÉQUEZ	28	35	0	63	58	5	0	0	0	0	0	63	0	0	0	0	63	63
	11	SAN MIGUEL PETAPA	4	6	0	10	6	2	1	0	1	0	0	10	0	0	0	0	10	10
	12	SAN PEDRO AYAMPUC	3	2	0	5	4	0	1	0	0	0	0	5	0	0	0	0	5	5
	13	SAN PEDRO SACATEPÉQUEZ	3	4	0	7	5	1	1	0	0	0	0	7	0	0	0	0	7	7
	14	SAN RAYMUNDO	3	2	0	5	4	0	1	0	0	0	0	5	0	0	0	0	5	5
	15	SANTA CATARINA PINULA	5	6	0	11	9	1	1	0	0	0	0	11	0	0	0	0	11	11
	16	VILLA CANALES	17	10	0	27	21	4	2	0	0	0	0	27	0	0	0	0	27	27
	17	VILLA NUEVA	17	21	0	38	28	7	0	2	1	0	0	38	0	0	0	0	38	38






Nombre de la meta:

Inscripciones extemporáneas de nacimiento realizadas.

**REGISTRO CENTRAL DE LAS PERSONAS  
SEGUIMIENTO TEMÁTICO INSTITUCIONAL 2018  
MES REPORTADO: OCTUBRE**

D	M	Departamento / municipio	Población beneficiada										Total	Maya	Xinca	Garífuna	Mestizos/ Ladinos	No Indican	Total	
			Sexo			Total	Edad					Tercera Edad 61 años en adelante								No definido
			Mujeres	Hombres	No definido		Niñez			Juventud	Adultos									
0 - 2	3 - 5	6 - 13	14 a 30 años	31 a 60 años																
8		<b>Departamento de Huehuetenango</b>	<b>251</b>	<b>310</b>	<b>0</b>	<b>561</b>	<b>425</b>	<b>63</b>	<b>37</b>	<b>18</b>	<b>13</b>	<b>5</b>	<b>0</b>	<b>561</b>	<b>0</b>	<b>0</b>	<b>0</b>	<b>0</b>	<b>561</b>	<b>561</b>
	1	AGUACATÁN	3	3	0	6	3	2	0	1	0	0	0	6	0	0	0	0	6	6
	2	CHIANTLA	7	11	0	18	13	2	3	0	0	0	0	18	0	0	0	0	18	18
	3	COLOTENANGO	1	12	0	13	10	1	1	1	0	0	0	13	0	0	0	0	13	13
	4	CONCEPCIÓN HUISTA	9	6	0	15	13	0	1	0	1	0	0	15	0	0	0	0	15	15
	5	CUILCO	18	17	0	35	29	2	2	0	2	0	0	35	0	0	0	0	35	35
	6	HUEHUETENANGO	8	9	0	17	11	4	0	1	1	0	0	17	0	0	0	0	17	17
	7	JACALTENANGO	2	5	0	7	6	0	0	0	0	1	0	7	0	0	0	0	7	7
	8	LA DEMOCRACIA	13	16	0	29	12	8	7	1	1	0	0	29	0	0	0	0	29	29
	9	LA LIBERTAD	7	7	0	14	10	3	0	0	0	1	0	14	0	0	0	0	14	14
	10	MALACATANCITO	2	3	0	5	4	0	0	0	1	0	0	5	0	0	0	0	5	5
	11	NENTÓN	14	24	0	38	27	5	3	1	2	0	0	38	0	0	0	0	38	38
	12	PETATÁN	4	0	0	4	4	0	0	0	0	0	0	4	0	0	0	0	4	4
	13	SAN ANTONIO HUISTA	0	2	0	2	2	0	0	0	0	0	0	2	0	0	0	0	2	2
	14	SAN GASPAR IXCHIL	4	3	0	7	7	0	0	0	0	0	0	7	0	0	0	0	7	7
	15	SAN ILDEFONSO IXTAHUACÁN	5	8	0	13	11	0	1	0	1	0	0	13	0	0	0	0	13	13
	16	SAN JUAN ATITÁN	1	1	0	2	2	0	0	0	0	0	0	2	0	0	0	0	2	2
	17	SAN JUAN IXCOY	5	7	0	12	7	4	0	1	0	0	0	12	0	0	0	0	12	12
	18	SAN MATEO IXTATÁN	23	29	0	52	46	3	0	2	0	1	0	52	0	0	0	0	52	52
	19	SAN MIGUEL ACATÁN	7	4	0	11	6	0	2	2	1	0	0	11	0	0	0	0	11	11
	20	SAN PEDRO NECTA	7	6	0	13	12	1	0	0	0	0	0	13	0	0	0	0	13	13
	21	SAN PEDRO SOLOMA	27	29	0	56	45	9	2	0	0	0	0	56	0	0	0	0	56	56
	22	SAN RAFAEL LA INDEPENDENCIA	0	1	0	1	1	0	0	0	0	0	0	1	0	0	0	0	1	1
	23	SAN RAFAEL PETZAL	1	0	0	1	1	0	0	0	0	0	0	1	0	0	0	0	1	1
	24	SAN SEBASTIÁN COATÁN	8	4	0	12	11	0	0	0	0	1	0	12	0	0	0	0	12	12
	25	SAN SEBASTIAN HUEHUETENANGO	4	3	0	7	7	0	0	0	0	0	0	7	0	0	0	0	7	7
	26	SANTA ANA HUISTA	3	6	0	9	7	2	0	0	0	0	0	9	0	0	0	0	9	9
	27	SANTA BÁRBARA	4	3	0	7	6	0	0	0	0	1	0	7	0	0	0	0	7	7
	28	SANTA CRUZ BARILLAS	47	73	0	120	86	13	11	8	2	0	0	120	0	0	0	0	120	120
	29	SANTA EULALIA	8	10	0	18	13	3	2	0	0	0	0	18	0	0	0	0	18	18
	30	SANTIAGO CHIMALTENANGO	3	0	0	3	3	0	0	0	0	0	0	3	0	0	0	0	3	3
	31	TECITÁN	3	3	0	6	3	0	2	0	1	0	0	6	0	0	0	0	6	6
	32	TODOS SANTOS CUCHUMATÁN	2	2	0	4	4	0	0	0	0	0	0	4	0	0	0	0	4	4
	33	UNIÓN CANTINIL	1	3	0	4	3	1	0	0	0	0	0	4	0	0	0	0	4	4





Nombre de la meta:

Inscripciones extemporáneas de nacimiento realizadas.

**REGISTRO CENTRAL DE LAS PERSONAS**  
**SEGUIMIENTO TEMÁTICO INSTITUCIONAL 2018**  
**MES REPORTADO: OCTUBRE**

D	M	Departamento / municipio	Población beneficiada																		
			Sexo			Total	Edad						Pueblo								
			Mujeres	Hombres	No definido		Niñez			Juventud	Adultos	Tercera Edad	No definido	Total	Maya	Xinca	Garífuna	Mestizos/Ladinos	No Indican	Total	
0 - 2	3 - 5	6 - 13	14 a 30 años	31 a 60 años	61 años en adelante	Total	Maya	Xinca	Garífuna	Mestizos/Ladinos	No Indican	Total									
9		<b>Departamento de Izabal</b>	<b>154</b>	<b>144</b>	<b>0</b>	<b>298</b>	<b>273</b>	<b>12</b>	<b>7</b>	<b>2</b>	<b>1</b>	<b>3</b>	<b>0</b>	<b>298</b>	<b>0</b>	<b>0</b>	<b>0</b>	<b>0</b>	<b>0</b>	<b>298</b>	<b>298</b>
	1	EL ESTOR	78	77	0	155	150	5	0	0	0	0	0	155	0	0	0	0	0	155	155
	2	LIVINGSTON	40	26	0	66	59	3	2	1	0	1	0	66	0	0	0	0	0	66	66
	3	LOS AMATES	16	9	0	25	22	1	1	0	1	0	0	25	0	0	0	0	0	25	25
	4	MORALES	8	18	0	26	23	1	0	0	0	2	0	26	0	0	0	0	0	26	26
	5	PUERTO BARRIOS	12	14	0	26	19	2	4	1	0	0	0	26	0	0	0	0	0	26	26
10		<b>Departamento de Jalapa</b>	<b>16</b>	<b>23</b>	<b>0</b>	<b>39</b>	<b>33</b>	<b>3</b>	<b>2</b>	<b>0</b>	<b>1</b>	<b>0</b>	<b>0</b>	<b>39</b>	<b>0</b>	<b>0</b>	<b>0</b>	<b>0</b>	<b>0</b>	<b>39</b>	<b>39</b>
	1	JALAPA	6	10	0	16	12	2	1	0	1	0	0	16	0	0	0	0	0	16	16
	2	MATAQUESCUINTLA	1	5	0	6	4	1	1	0	0	0	0	6	0	0	0	0	0	6	6
	3	MONJAS	0	1	0	1	1	0	0	0	0	0	0	1	0	0	0	0	0	1	1
	4	SAN CARLOS ALZATATE	1	0	0	1	1	0	0	0	0	0	0	1	0	0	0	0	0	1	1
	5	SAN LUIS JILOTEPEQUE	1	0	0	1	1	0	0	0	0	0	0	1	0	0	0	0	0	1	1
	6	SAN MANUEL CHAPARRÓN	1	0	0	1	1	0	0	0	0	0	0	1	0	0	0	0	0	1	1
	7	SAN PEDRO PINULA	6	7	0	13	13	0	0	0	0	0	0	13	0	0	0	0	0	13	13
11		<b>Departamento de Jutiapa</b>	<b>25</b>	<b>27</b>	<b>0</b>	<b>52</b>	<b>36</b>	<b>4</b>	<b>7</b>	<b>3</b>	<b>1</b>	<b>1</b>	<b>0</b>	<b>52</b>	<b>0</b>	<b>0</b>	<b>0</b>	<b>0</b>	<b>0</b>	<b>52</b>	<b>52</b>
	1	AGUA BLANCA	0	1	0	1	1	0	0	0	0	0	0	1	0	0	0	0	0	1	1
	2	ASUNCIÓN MITA	2	3	0	5	3	1	0	1	0	0	0	5	0	0	0	0	0	5	5
	3	ATESCATEMPA	3	2	0	5	3	0	0	1	1	0	0	5	0	0	0	0	0	5	5
	4	EL ADELANTO	0	1	0	1	1	0	0	0	0	0	0	1	0	0	0	0	0	1	1
	5	EL PROGRESO	0	2	0	2	2	0	0	0	0	0	0	2	0	0	0	0	0	2	2
	6	JALPATAGUA	0	6	0	6	2	1	3	0	0	0	0	6	0	0	0	0	0	6	6
	7	JEREZ	3	2	0	5	3	0	2	0	0	0	0	5	0	0	0	0	0	5	5
	8	JUTIAPA	11	3	0	14	10	2	1	1	0	0	0	14	0	0	0	0	0	14	14
	9	MOYUTA	5	2	0	7	6	0	1	0	0	0	0	7	0	0	0	0	0	7	7
	10	PASACO	1	2	0	3	3	0	0	0	0	0	0	3	0	0	0	0	0	3	3
	11	QUESADA	0	1	0	1	1	0	0	0	0	0	0	1	0	0	0	0	0	1	1
	12	SANTA CATARINA MITA	0	2	0	2	1	0	0	0	0	1	0	2	0	0	0	0	0	2	2

Nombre de la meta:

Inscripciones extemporáneas de nacimiento realizadas.

**REGISTRO CENTRAL DE LAS PERSONAS  
SEGUIMIENTO TEMÁTICO INSTITUCIONAL 2018  
MES REPORTADO: OCTUBRE**


D	M	Departamento / municipio	Población beneficiada											Total	Maya	Xinca	Garífuna	Mestizos/ Ladinos	No indican	Total
			Sexo			Total	Edad					No definido								
			Mujeres	Hombres	No definido		Niñez			Juventud	Adultos		Tercera Edad							
0 - 2	3 - 5	6 - 13	14 a 30 años	31 a 60 años	61 años en adelante															
12		<b>Departamento de Petén</b>	<b>148</b>	<b>129</b>	<b>0</b>	<b>277</b>	<b>216</b>	<b>34</b>	<b>20</b>	<b>3</b>	<b>2</b>	<b>2</b>	<b>0</b>	<b>277</b>	<b>0</b>	<b>0</b>	<b>0</b>	<b>0</b>	<b>277</b>	<b>277</b>
	1	DOLORES	4	10	0	14	12	2	0	0	0	0	0	14	0	0	0	0	14	14
	2	EL CHAL	3	2	0	5	4	1	0	0	0	0	0	5	0	0	0	0	5	5
	3	FLORES	4	8	0	12	9	2	0	0	1	0	0	12	0	0	0	0	12	12
	4	LA LIBERTAD	34	33	0	67	54	7	5	1	0	0	0	67	0	0	0	0	67	67
	5	LAS CRUCES	14	11	0	25	21	2	2	0	0	0	0	25	0	0	0	0	25	25
	6	MELCHOR DE MENCOS	2	4	0	6	6	0	0	0	0	0	0	6	0	0	0	0	6	6
	7	POPTÚN	13	13	0	26	18	4	4	0	0	0	0	26	0	0	0	0	26	26
	8	SAN ANDRÉS	7	5	0	12	11	1	0	0	0	0	0	12	0	0	0	0	12	12
	9	SAN BENITO	8	4	0	12	5	3	3	0	0	1	0	12	0	0	0	0	12	12
	10	SAN FRANCISCO	2	1	0	3	2	1	0	0	0	0	0	3	0	0	0	0	3	3
	11	SAN JOSÉ	1	1	0	2	2	0	0	0	0	0	0	2	0	0	0	0	2	2
	12	SAN LUIS	15	15	0	30	25	3	1	0	1	0	0	30	0	0	0	0	30	30
	13	SANTA ANA	5	3	0	8	6	1	0	1	0	0	0	8	0	0	0	0	8	8
	14	SAYAXCHE	36	19	0	55	41	7	5	1	0	1	0	55	0	0	0	0	55	55

Nombre de la meta:

Inscripciones extemporáneas de nacimiento realizadas.

**REGISTRO CENTRAL DE LAS PERSONAS  
SEGUIMIENTO TEMÁTICO INSTITUCIONAL 2018  
MES REPORTADO: OCTUBRE**

D	M	Departamento / municipio	Población beneficiada											Total	Maya	Xinca	Garífuna	Mestizos/ Ladinos	No Indican	Total
			Sexo			Total	Edad					No definido								
			Mujeres	Hombres	No definido		Niñez			Juventud	Adultos		Tercera Edad							
0 - 2	3 - 5	6 - 13	14 a 30 años	31 a 60 años	61 años en adelante															
13		<b>Departamento de Quetzaltenango</b>	<b>66</b>	<b>56</b>	<b>0</b>	<b>122</b>	<b>89</b>	<b>10</b>	<b>9</b>	<b>5</b>	<b>6</b>	<b>3</b>	<b>0</b>	<b>122</b>	<b>0</b>	<b>0</b>	<b>0</b>	<b>0</b>	<b>122</b>	<b>122</b>
	1	ALMOLONGA	3	1	0	4	3	0	1	0	0	0	0	4	0	0	0	0	4	4
	2	CABRICÁN	4	1	0	5	5	0	0	0	0	0	0	5	0	0	0	0	5	5
	3	CANTEL	1	3	0	4	3	1	0	0	0	0	0	4	0	0	0	0	4	4
	4	COATEPEQUE	13	9	0	22	10	4	6	1	0	1	0	22	0	0	0	0	22	22
	5	COLOMBA	5	3	0	8	7	0	0	1	0	0	0	8	0	0	0	0	8	8
	6	CONCEPCIÓN CHIQUIRICHAPA	0	2	0	2	2	0	0	0	0	0	0	2	0	0	0	0	2	2
	7	EL PALMAR	2	1	0	3	3	0	0	0	0	0	0	3	0	0	0	0	3	3
	8	FLORES COSTA CUCA	1	2	0	3	2	0	1	0	0	0	0	3	0	0	0	0	3	3
	9	GÉNOVA	4	5	0	9	6	1	0	1	1	0	0	9	0	0	0	0	9	9
	10	HUITÁN	1	0	0	1	1	0	0	0	0	0	0	1	0	0	0	0	1	1
	11	LA ESPERANZA	0	1	0	1	1	0	0	0	0	0	0	1	0	0	0	0	1	1
	12	OLINTEPEQUE	3	2	0	5	3	0	0	1	1	0	0	5	0	0	0	0	5	5
	13	OSTUNCALCO	4	4	0	8	5	3	0	0	0	0	0	8	0	0	0	0	8	8
	14	PALESTINA DE LOS ALTOS	2	2	0	4	4	0	0	0	0	0	0	4	0	0	0	0	4	4
	15	QUETZALTENANGO	12	13	0	25	22	1	0	1	1	0	0	25	0	0	0	0	25	25
	16	SAN CARLOS SIJA	1	2	0	3	2	0	1	0	0	0	0	3	0	0	0	0	3	3
	17	SAN FRANCISCO LA UNIÓN	2	0	0	2	2	0	0	0	0	0	0	2	0	0	0	0	2	2
	18	SAN MARTÍN SACATEPÉQUEZ	3	3	0	6	6	0	0	0	0	0	0	6	0	0	0	0	6	6
	19	ZUNIL	5	2	0	7	2	0	0	0	3	2	0	7	0	0	0	0	7	7
14		<b>Departamento de Quiché</b>	<b>232</b>	<b>249</b>	<b>0</b>	<b>481</b>	<b>418</b>	<b>32</b>	<b>18</b>	<b>8</b>	<b>1</b>	<b>4</b>	<b>0</b>	<b>481</b>	<b>0</b>	<b>0</b>	<b>0</b>	<b>0</b>	<b>481</b>	<b>481</b>
	1	CANILLA	3	1	0	4	3	0	0	1	0	0	0	4	0	0	0	0	4	4
	2	CHAJUL	15	13	0	28	23	3	1	1	0	0	0	28	0	0	0	0	28	28
	3	CHICAMÁN	13	15	0	28	28	0	0	0	0	0	0	28	0	0	0	0	28	28
	4	CHICHÉ	0	4	0	4	3	1	0	0	0	0	0	4	0	0	0	0	4	4
	5	CHICHICASTENANGO	18	24	0	42	40	2	0	0	0	0	0	42	0	0	0	0	42	42
	6	CHINIQUE	0	2	0	2	2	0	0	0	0	0	0	2	0	0	0	0	2	2
	7	CUNÉN	0	7	0	7	7	0	0	0	0	0	0	7	0	0	0	0	7	7
	8	IXCÁN	49	54	0	103	78	13	5	4	1	2	0	103	0	0	0	0	103	103
	9	JOYABAJ	14	8	0	22	21	0	1	0	0	0	0	22	0	0	0	0	22	22
	10	NEBAJ	14	20	0	34	33	0	1	0	0	0	0	34	0	0	0	0	34	34
	11	PACHALUM	1	0	0	1	1	0	0	0	0	0	0	1	0	0	0	0	1	1
	12	PATZITE	2	2	0	4	3	1	0	0	0	0	0	4	0	0	0	0	4	4
	13	SACAPULAS	10	7	0	17	11	2	2	1	0	1	0	17	0	0	0	0	17	17
	14	SAN ANDRÉS SAJCABAJÁ	2	4	0	6	6	0	0	0	0	0	0	6	0	0	0	0	6	6
	15	SAN ANTONIO ILATENANGO	8	6	0	14	11	1	1	1	0	0	0	14	0	0	0	0	14	14
	16	SAN BARTOLOMÉ JOCOTENANGO	6	5	0	11	8	2	0	0	0	1	0	11	0	0	0	0	11	11
	17	SAN JUAN COTZAL	10	9	0	19	18	1	0	0	0	0	0	19	0	0	0	0	19	19
	18	SAN PEDRO JOCOPILAS	2	5	0	7	6	1	0	0	0	0	0	7	0	0	0	0	7	7
	19	SANTA CRUZ DEL QUICHÉ	13	13	0	26	20	2	4	0	0	0	0	26	0	0	0	0	26	26
	20	USPANTÁN	50	46	0	96	90	3	3	0	0	0	0	96	0	0	0	0	96	96
	21	ZACUALPA	2	4	0	6	6	0	0	0	0	0	0	6	0	0	0	0	6	6





Nombre de la meta:

Inscripciones extemporáneas de nacimiento realizadas.

**REGISTRO CENTRAL DE LAS PERSONAS  
SEGUIMIENTO TEMÁTICO INSTITUCIONAL 2018  
MES REPORTADO: OCTUBRE**

D	M	Departamento / municipio	Sexo		No definido	Total	Edad						Población beneficiada							
			Mujeres	Hombres			Niñez			Juventud 14 a 30 años	Adultos 31 a 60 años	Tercera Edad 61 años en adelante	No definido	Total	Maya	Xinca	Garífuna	Mestizos/ Ladinos	No indican	Total
							0 - 2	3 - 5	6 - 13											
15		<b>Departamento de Retalhuleu</b>	<b>33</b>	<b>46</b>	<b>0</b>	<b>79</b>	<b>61</b>	<b>9</b>	<b>8</b>	<b>1</b>	<b>0</b>	<b>0</b>	<b>0</b>	<b>79</b>	<b>0</b>	<b>0</b>	<b>0</b>	<b>0</b>	<b>79</b>	<b>79</b>
	1	CHAMPERICO	4	4	0	8	7	0	0	1	0	0	0	8	0	0	0	0	8	8
	2	EL ASINTAL	1	1	0	2	2	0	0	0	0	0	0	2	0	0	0	0	2	2
	3	NUEVO SAN CARLOS	0	3	0	3	2	1	0	0	0	0	0	3	0	0	0	0	3	3
	4	RETALHULEU	9	19	0	28	23	3	2	0	0	0	0	28	0	0	0	0	28	28
	5	SAN ANDRÉS VILLA SECA	10	6	0	16	11	3	2	0	0	0	0	16	0	0	0	0	16	16
	6	SAN FELIPE RETALHULEU	3	2	0	5	5	0	0	0	0	0	0	5	0	0	0	0	5	5
	7	SAN MARTÍN ZAPOTITLÁN	0	2	0	2	2	0	0	0	0	0	0	2	0	0	0	0	2	2
	8	SAN SEBASTIÁN	3	0	0	3	3	0	0	0	0	0	0	3	0	0	0	0	3	3
	9	SANTA CRUZ MULLÁ	3	9	0	12	6	2	4	0	0	0	0	12	0	0	0	0	12	12
16		<b>Departamento de Sacatepéquez</b>	<b>52</b>	<b>33</b>	<b>0</b>	<b>85</b>	<b>63</b>	<b>14</b>	<b>6</b>	<b>2</b>	<b>0</b>	<b>0</b>	<b>0</b>	<b>85</b>	<b>0</b>	<b>0</b>	<b>0</b>	<b>0</b>	<b>85</b>	<b>85</b>
	1	ANTIGUA GUATEMALA	21	10	0	31	23	4	3	1	0	0	0	31	0	0	0	0	31	31
	2	CIUDAD VIEJA	1	3	0	4	3	1	0	0	0	0	0	4	0	0	0	0	4	4
	3	JOCOTENANGO	1	1	0	2	1	1	0	0	0	0	0	2	0	0	0	0	2	2
	4	MAGDALENA MILPAS ALTAS	1	2	0	3	1	2	0	0	0	0	0	3	0	0	0	0	3	3
	5	PASTORES	0	1	0	1	1	0	0	0	0	0	0	1	0	0	0	0	1	1
	6	SAN ANTONIO AGUAS CALIENTES	2	1	0	3	3	0	0	0	0	0	0	3	0	0	0	0	3	3
	7	SAN BARTOLOMÉ MILPAS ALTAS	1	1	0	2	0	1	1	0	0	0	0	2	0	0	0	0	2	2
	8	SAN JUAN ALOTENANGO	2	2	0	4	1	2	1	0	0	0	0	4	0	0	0	0	4	4
	9	SAN LUCAS SACATEPÉQUEZ	4	2	0	6	5	0	0	1	0	0	0	6	0	0	0	0	6	6
	10	SAN MIGUEL DUEÑAS	2	1	0	3	3	0	0	0	0	0	0	3	0	0	0	0	3	3
	11	SANTA CATARINA BARAHONA	1	0	0	1	1	0	0	0	0	0	0	1	0	0	0	0	1	1
	12	SANTA LUCÍA MILPAS ALTAS	2	0	0	2	2	0	0	0	0	0	0	2	0	0	0	0	2	2
	13	SANTA MARÍA DE JESÚS	8	1	0	9	6	2	1	0	0	0	0	9	0	0	0	0	9	9
	14	SANTIAGO SACATEPÉQUEZ	4	4	0	8	7	1	0	0	0	0	0	8	0	0	0	0	8	8
	15	SANTO DOMINGO XENACOJ	2	2	0	4	4	0	0	0	0	0	0	4	0	0	0	0	4	4
	16	SUMPANGO	0	2	0	2	2	0	0	0	0	0	0	2	0	0	0	0	2	2






Nombre de la meta:

Inscripciones extemporáneas de nacimiento realizadas.

**REGISTRO CENTRAL DE LAS PERSONAS  
 SEGUIMIENTO TEMÁTICO INSTITUCIONAL 2018  
 MES REPORTADO: OCTUBRE**

D	M	Departamento / municipio	Sexo		No definido	Total	Edad						No definido	Pueblo							
			Mujeres	Hombres			Niñez			14 a 30 años	Adultos 31 a 60 años	Tercera Edad 61 años en adelante		Total	Maya	Xinca	Garífuna	Mestizos/Ladinos	No Indican	Total	
							0 - 2	3 - 5	6 - 13												
17		<b>Departamento de San Marcos</b>	<b>212</b>	<b>210</b>	<b>0</b>	<b>422</b>	<b>304</b>	<b>55</b>	<b>29</b>	<b>19</b>	<b>6</b>	<b>9</b>	<b>0</b>	<b>422</b>	<b>0</b>	<b>0</b>	<b>0</b>	<b>0</b>	<b>0</b>	<b>422</b>	<b>422</b>
	1	AYUTLA	2	4	0	6	5	1	0	0	0	0	0	6	0	0	0	0	0	6	6
	2	CATARINA	3	2	0	5	3	0	1	0	1	0	0	5	0	0	0	0	0	5	5
	3	COMITANCILLO	7	8	0	15	13	0	1	0	0	1	0	15	0	0	0	0	0	15	15
	4	CONCEPCIÓN TUTUAPA	50	57	0	107	71	15	8	9	2	2	0	107	0	0	0	0	0	107	107
	5	EL QUETZAL	3	1	0	4	3	0	0	1	0	0	0	4	0	0	0	0	0	4	4
	6	EL TUMBADOR	5	5	0	10	8	2	0	0	0	0	0	10	0	0	0	0	0	10	10
	7	ESQUIPULAS PALO GORDO	2	2	0	4	1	3	0	0	0	0	0	4	0	0	0	0	0	4	4
	8	IXCHIGUÁN	6	4	0	10	7	1	0	0	0	2	0	10	0	0	0	0	0	10	10
	9	LA BLANCA	6	7	0	13	11	0	1	0	1	0	0	13	0	0	0	0	0	13	13
	10	LA REFORMA	2	0	0	2	1	1	0	0	0	0	0	2	0	0	0	0	0	2	2
	11	MALACATÁN	13	23	0	36	24	7	1	2	0	2	0	36	0	0	0	0	0	36	36
	12	NUEVO PROGRESO	3	4	0	7	4	1	1	1	0	0	0	7	0	0	0	0	0	7	7
	13	OCOS	0	2	0	2	2	0	0	0	0	0	0	2	0	0	0	0	0	2	2
	14	PAJAPITA	0	1	0	1	1	0	0	0	0	0	0	1	0	0	0	0	0	1	1
	15	SAN ANTONIO SACATEPÉQUEZ	0	2	0	2	1	1	0	0	0	0	0	2	0	0	0	0	0	2	2
	16	SAN CRISTÓBAL CUCHO	3	1	0	4	4	0	0	0	0	0	0	4	0	0	0	0	0	4	4
	17	SAN JOSÉ EL RODEO	2	1	0	3	3	0	0	0	0	0	0	3	0	0	0	0	0	3	3
	18	SAN JOSÉ OJETENAM	2	3	0	5	4	1	0	0	0	0	0	5	0	0	0	0	0	5	5
	19	SAN LORENZO	1	2	0	3	3	0	0	0	0	0	0	3	0	0	0	0	0	3	3
	20	SAN MARCOS	5	3	0	8	7	0	0	1	0	0	0	8	0	0	0	0	0	8	8
	21	SAN MIGUEL IXTAHUACÁN	14	8	0	22	17	3	0	2	0	0	0	22	0	0	0	0	0	22	22
	22	SAN PABLO	15	9	0	24	15	4	4	0	1	0	0	24	0	0	0	0	0	24	24
	23	SAN PEDRO SACATEPÉQUEZ	2	1	0	3	2	1	0	0	0	0	0	3	0	0	0	0	0	3	3
	24	SAN RAFAEL PIE DE LA CUESTA	1	0	0	1	1	0	0	0	0	0	0	1	0	0	0	0	0	1	1
	25	SIBINAL	5	3	0	8	8	0	0	0	0	0	0	8	0	0	0	0	0	8	8
	26	SIPACAPA	9	4	0	13	10	1	2	0	0	0	0	13	0	0	0	0	0	13	13
	27	TACANÁ	21	32	0	53	34	9	5	3	1	1	0	53	0	0	0	0	0	53	53
	28	TAJUMULCO	26	17	0	43	35	3	5	0	0	0	0	43	0	0	0	0	0	43	43
	29	TEJTLA	4	4	0	8	6	1	0	0	0	1	0	8	0	0	0	0	0	8	8
18		<b>Departamento de Santa Rosa</b>	<b>27</b>	<b>32</b>	<b>0</b>	<b>59</b>	<b>41</b>	<b>9</b>	<b>8</b>	<b>0</b>	<b>0</b>	<b>1</b>	<b>0</b>	<b>59</b>	<b>0</b>	<b>0</b>	<b>0</b>	<b>0</b>	<b>0</b>	<b>59</b>	<b>59</b>
	1	CASILLAS	1	1	0	2	2	0	0	0	0	0	0	2	0	0	0	0	0	2	2
	2	CHIQUMULLA	9	7	0	16	15	1	0	0	0	0	0	16	0	0	0	0	0	16	16
	3	CUILAPA	2	3	0	5	3	1	1	0	0	0	0	5	0	0	0	0	0	5	5
	4	GUAZACAPÁN	3	4	0	7	3	2	2	0	0	0	0	7	0	0	0	0	0	7	7
	5	NUEVA SANTA ROSA	1	4	0	5	3	1	1	0	0	0	0	5	0	0	0	0	0	5	5
	6	ORATORIO	0	1	0	1	1	0	0	0	0	0	0	1	0	0	0	0	0	1	1
	7	PUEBLO NUEVO VIÑAS	1	1	0	2	2	0	0	0	0	0	0	2	0	0	0	0	0	2	2
	8	SAN JUAN TECUACO	1	0	0	1	1	0	0	0	0	0	0	1	0	0	0	0	0	1	1
	9	SANTA CRUZ NARANJO	2	0	0	2	1	1	0	0	0	0	0	2	0	0	0	0	0	2	2
	10	SANTA MARÍA IXHUATÁN	1	2	0	3	2	0	1	0	0	0	0	3	0	0	0	0	0	3	3
	11	SANTA ROSA DE LIMA	1	2	0	3	3	0	0	0	0	0	0	3	0	0	0	0	0	3	3
	12	TAXISCO	5	7	0	12	5	3	3	0	0	1	0	12	0	0	0	0	0	12	12






Nombre de la meta:

Inscripciones extemporáneas de nacimiento realizadas.

**REGISTRO CENTRAL DE LAS PERSONAS  
SEGUIMIENTO TEMÁTICO INSTITUCIONAL 2018  
MES REPORTADO: OCTUBRE**

D	M	Departamento / municipio	Población beneficiada											Total	Maya	Xinca	Garífuna	Mestizos/ Ladinos	No indican	Total				
			Sexo			Edad							Pueblo											
			Mujeres	Hombres	No definido	Total	Niñez			Juventud	Adultos	Tercera Edad 61 años en adelante	No definido								Total	Maya	Xinca	Garífuna
0 - 2	3 - 5	6 - 13	14 a 30 años	31 a 60 años	61 años en adelante	No definido	Total	Maya	Xinca	Garífuna	Mestizos/ Ladinos	No indican	Total											
19		Departamento de Sololá	35	48	0	83	70	7	5	0	1	0	0	83	0	0	0	0	83	83				
	1	CONCEPCIÓN	1	0	0	1	1	0	0	0	0	0	0	1	0	0	0	0	1	1				
	2	NAHUALÁ	3	2	0	5	5	0	0	0	0	0	0	5	0	0	0	0	5	5				
	3	PANAJACHEL	2	1	0	3	2	0	1	0	0	0	0	3	0	0	0	0	3	3				
	4	SAN ANDRÉS SEMETABAJ	1	1	0	2	2	0	0	0	0	0	0	2	0	0	0	0	2	2				
	5	SAN ANTONIO PALOPÓ	0	1	0	1	0	0	0	0	1	0	0	1	0	0	0	0	1	1				
	6	SAN JOSÉ CHACAYÁ	2	0	0	2	2	0	0	0	0	0	0	2	0	0	0	0	2	2				
	7	SAN LUCAS TOLMÁN	0	2	0	2	2	0	0	0	0	0	0	2	0	0	0	0	2	2				
	8	SAN PEDRO LA LAGUNA	1	0	0	1	1	0	0	0	0	0	0	1	0	0	0	0	1	1				
	9	SANTA CATARINA IXTAHUACÁN	6	10	0	16	12	2	2	0	0	0	0	16	0	0	0	0	16	16				
	10	SANTA CATARINA PALOPO	0	1	0	1	1	0	0	0	0	0	0	1	0	0	0	0	1	1				
	11	SANTA CLARA LA LAGUNA	1	2	0	3	1	0	2	0	0	0	0	3	0	0	0	0	3	3				
	12	SANTA CRUZ LA LAGUNA	1	1	0	2	2	0	0	0	0	0	0	2	0	0	0	0	2	2				
	13	SANTA LUCÍA UATLÁN	1	1	0	2	0	2	0	0	0	0	0	2	0	0	0	0	2	2				
	14	SANTIAGO ATITLÁN	1	6	0	7	7	0	0	0	0	0	0	7	0	0	0	0	7	7				
	15	SOLOLÁ	15	20	0	35	32	3	0	0	0	0	0	35	0	0	0	0	35	35				
20		Departamento de Suchitepéquez	60	64	0	124	95	10	9	4	2	4	0	124	0	0	0	0	124	124				
	1	CHICACAO	12	9	0	21	15	2	1	2	0	1	0	21	0	0	0	0	21	21				
	2	CUYOTENANGO	1	3	0	4	4	0	0	0	0	0	0	4	0	0	0	0	4	4				
	3	MAZATENANGO	8	13	0	21	16	5	0	0	0	0	0	21	0	0	0	0	21	21				
	4	PATULUL	6	7	0	13	11	0	1	0	0	1	0	13	0	0	0	0	13	13				
	5	PUEBLO NUEVO	2	2	0	4	2	1	1	0	0	0	0	4	0	0	0	0	4	4				
	6	RÍO BRAVO	4	2	0	6	6	0	0	0	0	0	0	6	0	0	0	0	6	6				
	7	SAMAYAC	1	1	0	2	2	0	0	0	0	0	0	2	0	0	0	0	2	2				
	8	SAN ANTONIO SUCHITEPEQUEZ	9	5	0	14	12	0	1	0	1	0	0	14	0	0	0	0	14	14				
	9	SAN BERNARDINO	1	1	0	2	1	0	0	0	0	1	0	2	0	0	0	0	2	2				
	10	SAN FRANCISCO ZAPOTITLÁN	2	2	0	4	3	1	0	0	0	0	0	4	0	0	0	0	4	4				
	11	SAN GABRIEL	0	1	0	1	0	0	1	0	0	0	0	1	0	0	0	0	1	1				
	12	SAN JOSÉ EL ÍDOLO	1	0	0	1	1	0	0	0	0	0	0	1	0	0	0	0	1	1				
	13	SAN JOSÉ LA MÁQUINA	1	4	0	5	2	0	1	2	0	0	0	5	0	0	0	0	5	5				
	14	SAN LORENZO	2	2	0	4	3	0	1	0	0	0	0	4	0	0	0	0	4	4				
	15	SAN MIGUEL PANÁN	0	3	0	3	3	0	0	0	0	0	0	3	0	0	0	0	3	3				
	16	SAN PABLO JOCOPILAS	0	2	0	2	2	0	0	0	0	0	0	2	0	0	0	0	2	2				
	17	SANTA BÁRBARA	4	1	0	5	5	0	0	0	0	0	0	5	0	0	0	0	5	5				
	18	SANTO DOMINGO SUCHITEPEQUEZ	3	3	0	6	3	1	2	0	0	0	0	6	0	0	0	0	6	6				
	19	SANTO TOMAS LA UNIÓN	3	3	0	6	4	0	0	0	1	1	0	6	0	0	0	0	6	6				

Nombre de la mesa:

Inscripciones extemporáneas de nacimiento realizadas.

**REGISTRO CENTRAL DE LAS PERSONAS  
SEGUIMIENTO TEMÁTICO INSTITUCIONAL 2018  
MES REPORTADO: OCTUBRE**

D	M	Departamento / municipio	Población beneficiada										Total	Maya	Xinca	Garífuna	Mestizos/ Ladinos	No Indican	Total	
			Sexo			Total	Edad					No definido								
			Mujeres	Hombres	No definido		Niñez			Juventud	Adultos									Tercera Edad
0 - 2	3 - 5	6 - 13	14 a 30 años	31 a 60 años	61 años en adelante															
21		<b>Departamento de Totonicapán</b>	<b>80</b>	<b>86</b>	<b>0</b>	<b>166</b>	<b>140</b>	<b>10</b>	<b>10</b>	<b>4</b>	<b>0</b>	<b>2</b>	<b>0</b>	<b>166</b>	<b>0</b>	<b>0</b>	<b>0</b>	<b>0</b>	<b>166</b>	<b>166</b>
	1	MOMOSTENANGO	24	20	0	44	32	5	5	1	0	1	0	44	0	0	0	0	44	44
	2	SAN ANDRÉS XECUL	1	1	0	2	2	0	0	0	0	0	0	2	0	0	0	0	2	2
	3	SAN BARTOLO	8	4	0	12	9	1	1	0	0	1	0	12	0	0	0	0	12	12
	4	SAN CRISTÓBAL TOTONICAPÁN	3	1	0	4	4	0	0	0	0	0	0	4	0	0	0	0	4	4
	5	SAN FRANCISCO EL ALTO	8	6	0	14	14	0	0	0	0	0	0	14	0	0	0	0	14	14
	6	SANTA LUCÍA LA REFORMA	3	8	0	11	10	1	0	0	0	0	0	11	0	0	0	0	11	11
	7	SANTA MARÍA CHIQUIMULA	16	20	0	36	28	3	2	3	0	0	0	36	0	0	0	0	36	36
	8	TOTONICAPÁN	17	26	0	43	41	0	2	0	0	0	0	43	0	0	0	0	43	43
22		<b>Departamento de Zacapa</b>	<b>34</b>	<b>44</b>	<b>0</b>	<b>78</b>	<b>71</b>	<b>4</b>	<b>0</b>	<b>1</b>	<b>0</b>	<b>2</b>	<b>0</b>	<b>78</b>	<b>0</b>	<b>0</b>	<b>0</b>	<b>0</b>	<b>78</b>	<b>78</b>
	1	CABAÑAS	2	2	0	4	4	0	0	0	0	0	0	4	0	0	0	0	4	4
	2	ESTANZUELA	1	2	0	3	1	2	0	0	0	0	0	3	0	0	0	0	3	3
	3	GUALÁN	10	15	0	25	24	0	0	0	0	1	0	25	0	0	0	0	25	25
	4	HUITÉ	1	5	0	6	5	1	0	0	0	0	0	6	0	0	0	0	6	6
	5	LA UNIÓN	5	2	0	7	6	1	0	0	0	0	0	7	0	0	0	0	7	7
	6	RÍO HONDO	1	3	0	4	2	0	0	1	0	1	0	4	0	0	0	0	4	4
	7	SAN DIEGO	0	1	0	1	1	0	0	0	0	0	0	1	0	0	0	0	1	1
	8	SAN JORGE	3	0	0	3	3	0	0	0	0	0	0	3	0	0	0	0	3	3
	9	TECULUTÁN	1	3	0	4	4	0	0	0	0	0	0	4	0	0	0	0	4	4
	10	USUMATLÁN	3	0	0	3	3	0	0	0	0	0	0	3	0	0	0	0	3	3
	11	ZACAPA	7	11	0	18	18	0	0	0	0	0	0	18	0	0	0	0	18	18

*J. Balcárcel*  
1  
**Jennifer Patricia Balcárcel De León**  
Coordinador de Registro Civil  
Registro Central de las Personas  
Sede Central RENAP Guatemala, Guatemala

*[Signature]*  
1  
**Lic. Héctor Rubén García Cerén**  
Jefe de Registro Civil de las Personas  
en Funciones  
Registro Central de las Personas  
Sede Central RENAP Guatemala, Guatemala

*[Signature]*  
1  
**Clayda Mercedes Hernández Escobar**  
Sede Central RENAP Guatemala, Guatemala

*[Signature]*  
1  
**Axel Ottoniel Maas Jácome**  
Registrador Central de las Personas  
Registro Central de las Personas  
Sede Central RENAP Guatemala, Guatemala

# Seguimiento Temático Institucional 2018

**INSCRIPCIONES DE HECHOS Y ACTOS  
REGISTRALES REALIZADAS**




Nombre de la meta:

Inscripciones de hechos y actos registrales realizadas

**REGISTRO CENTRAL DE LAS PERSONAS  
 SEGUIMIENTO TEMÁTICO INSTITUCIONAL 2018  
 MES REPORTADO: OCTUBRE**

D	M	Departamento / municipio	Población beneficiada											Total	Maya	Xinca	Garífuna	Mestizos/Ladinos	No Indican	Total
			Sexo			Total	Edad					No definido								
			Mujeres	Hombres	No definido		Niñez			Juventud	Adultos		Tercera Edad							
0 - 2	3 - 5	6 - 13	14 a 30 años	31 a 60 años	61 años en adelante															
		República de Guatemala	21,797	30,345	5	52,147	35,378	583	857	6,325	4,887	4,052	65	52,147	4,670	9	4	8,497	38,967	52,147
1		Departamento de Alta Verapaz	1,694	2,188	0	3,882	3,021	14	21	422	221	183	0	3,882	801			67	3,014	3,882
	1	CHAHAL	30	44	0	74	46	0	0	16	11	1	0	74	29	0	0	1	44	74
	2	CHISEC	118	155	0	273	190	3	0	49	19	12	0	273	75	0	0	3	195	273
	3	COBÁN	484	588	0	1,072	884	5	8	73	51	51	0	1,072	172	0	0	29	871	1,072
	4	FRAY BARTOLOMÉ DE LAS CASAS	199	239	0	438	385	0	1	23	19	10	0	438	50	0	0	6	382	438
	5	LANQUÍN	30	54	0	84	66	0	0	10	6	2	0	84	18	0	0	0	66	84
	6	PANZÓS	84	92	0	176	134	0	0	20	14	8	0	176	43	0	0	0	133	176
	7	RAXRUHÁ	27	45	0	72	43	0	0	14	8	7	0	72	26	0	0	3	43	72
	8	SAN CRISTÓBAL VERAPAZ	125	127	0	252	209	2	2	25	6	8	0	252	36	0	0	3	213	252
	9	SAN JUAN CHAMELCO	62	85	0	147	79	1	1	32	20	14	0	147	64	0	0	2	81	147
	10	SAN MIGUEL TUCURÚ	34	61	0	95	68	0	2	12	6	7	0	95	23	0	0	1	71	95
	11	SAN PEDRO CARCHÁ	127	153	0	280	189	2	2	41	21	25	0	280	86	0	0	7	187	280
	12	SANTA CATALINA LA TINTA	143	205	0	348	316	0	0	15	10	7	0	348	37	0	0	2	309	348
	13	SANTA CRUZ VERAPAZ	27	40	0	67	58	0	0	5	1	3	0	67	10	0	0	0	57	67
	14	SANTA MARÍA CAHABÓN	82	116	0	198	143	0	1	34	11	9	0	198	52	0	0	3	143	198
	15	SENAHÚ	54	102	0	156	102	0	4	29	8	13	0	156	46	0	0	2	108	156
	16	TACTIC	40	53	0	93	63	1	0	17	9	3	0	93	24	0	0	4	65	93
	17	TAMAHÚ	28	29	0	57	46	0	0	7	1	3	0	57	10	0	0	1	46	57





Nombre de la meta:

Inscripciones de hechos y actos registrales realizadas

**REGISTRO CENTRAL DE LAS PERSONAS  
 SEGUIMIENTO TEMÁTICO INSTITUCIONAL 2018  
 MES REPORTADO: OCTUBRE**

D	M	Departamento / municipio	Población beneficiada											Total	Maya	Xinca	Garífuna	Mestizos/Ladinos	No Indican	Total
			Sexo			Total	Edad					No definido								
			Mujeres	Hombres	No definido		Niñez			Juventud	Adultos		Tercera Edad							
0 - 2	3 - 5	6 - 13	14 a 30 años	31 a 60 años	61 años en adelante															
2		<b>Departamento de Baja Verapaz</b>	<b>363</b>	<b>514</b>	<b>0</b>	<b>877</b>	<b>651</b>	<b>0</b>	<b>9</b>	<b>91</b>	<b>53</b>	<b>73</b>	<b>0</b>	<b>877</b>	<b>122</b>	<b>0</b>	<b>0</b>	<b>89</b>	<b>666</b>	<b>877</b>
	1	CUBULCO	47	61	0	108	78	0	2	12	7	9	0	108	17	0	0	9	82	108
	2	GRANADOS	7	13	0	20	13	0	0	3	0	4	0	20	0	0	0	7	13	20
	3	PURULHÁ	54	95	0	149	102	0	4	27	11	5	0	149	41	0	0	4	104	149
	4	RABINAL	46	54	0	100	66	0	2	4	7	21	0	100	27	0	0	4	69	100
	5	SALAMÁ	162	218	0	380	324	0	0	26	15	15	0	380	17	0	0	41	322	380
	6	SAN JERÓNIMO	21	23	0	44	27	0	0	2	8	7	0	44	1	0	0	11	32	44
	7	SAN MIGUEL CHICAJ	21	33	0	54	30	0	1	9	3	11	0	54	17	0	0	3	34	54
	8	SANTA CRUZ EL CHOL	5	17	0	22	11	0	0	8	2	1	0	22	2	0	0	10	10	22
3		<b>Departamento de Chimaltenango</b>	<b>833</b>	<b>1,232</b>	<b>1</b>	<b>2,066</b>	<b>1,492</b>	<b>8</b>	<b>16</b>	<b>299</b>	<b>132</b>	<b>119</b>	<b>0</b>	<b>2,066</b>	<b>374</b>	<b>0</b>	<b>0</b>	<b>131</b>	<b>1,561</b>	<b>2,066</b>
	1	ACATENANGO	9	29	0	38	24	0	0	12	0	2	0	38	6	0	0	10	22	38
	2	CHIMALTENANGO	388	511	1	900	734	4	8	84	45	25	0	900	67	0	0	70	763	900
	3	EL TEJAR	13	19	0	32	22	0	0	3	4	3	0	32	1	0	0	5	26	32
	4	PARRAMOS	11	21	0	32	26	1	0	2	2	1	0	32	4	0	0	1	27	32
	5	PATICÍA	21	37	0	58	37	0	0	11	4	6	0	58	21	0	0	0	37	58
	6	PATZÚN	69	108	0	177	115	0	2	29	16	15	0	177	59	0	0	2	116	177
	7	POCHUTA	13	13	0	26	19	0	0	5	0	2	0	26	1	0	0	5	20	26
	8	SAN ANDRÉS ITZAPA	24	25	0	49	28	0	0	8	5	8	0	49	16	0	0	4	29	49
	9	SAN JOSE POAQUIL	20	34	0	54	33	0	0	12	6	3	0	54	16	0	0	1	37	54
	10	SAN JUAN COMALAPA	43	60	0	103	75	1	0	14	5	8	0	103	27	0	0	2	74	103
	11	SAN MARTÍN JILOTEPEQUE	47	88	0	135	76	0	1	33	8	17	0	135	46	0	0	6	83	135
	12	SAN PEDRO YEPOCAPA	26	41	0	67	43	0	0	8	12	4	0	67	15	0	0	4	48	67
	13	SANTA APOLONIA	25	34	0	59	38	1	0	11	4	5	0	59	21	0	0	1	37	59
	14	SANTA CRUZ BALANYÁ	8	15	0	23	8	0	0	11	1	3	0	23	14	0	0	0	9	23
	15	TECPÁN GUATEMALA	99	152	0	251	182	0	1	42	11	15	0	251	53	0	0	5	193	251
	16	ZARAGOZA	17	45	0	62	32	1	4	14	9	2	0	62	7	0	0	15	40	62





Nombre de la meta:

Inscripciones de hechos y actos registrales realizadas

**REGISTRO CENTRAL DE LAS PERSONAS  
SEGUIMIENTO TEMÁTICO INSTITUCIONAL 2018  
MES REPORTADO: OCTUBRE**

D	M	Departamento / municipio	Sexo		No definido	Total	Edad						No definido	Pueblo					Total	
			Mujeres	Hombres			Niñez			Juventud	Adultos	Tercera Edad		Total	Maya	Xinca	Garífuna	Mestizos/Ladinos		No indican
							0 - 2	3 - 5	6 - 13											
4		<b>Departamento de Chiquimula</b>	<b>546</b>	<b>784</b>	<b>0</b>	<b>1,330</b>	<b>962</b>	<b>3</b>	<b>7</b>	<b>127</b>	<b>125</b>	<b>106</b>	<b>0</b>	<b>1,330</b>	<b>25</b>	<b>0</b>	<b>0</b>	<b>284</b>	<b>1,021</b>	<b>1,330</b>
	1	CAMOTÁN	49	85	0	134	91	0	2	15	18	8	0	134	0	0	0	37	97	134
	2	CHIQUMULA	268	376	0	644	517	2	2	41	47	35	0	644	4	0	0	97	543	644
	3	CONCEPCIÓN LAS MINAS	15	18	0	33	16	1	0	5	6	5	0	33	0	0	0	9	24	33
	4	ESQUIPULAS	50	83	0	133	77	0	0	21	19	16	0	133	0	0	0	54	79	133
	5	IPALA	16	30	0	46	19	0	0	11	5	11	0	46	1	0	0	22	23	46
	6	JOCOTÁN	62	84	0	146	111	0	2	16	12	5	0	146	17	0	0	16	113	146
	7	OLOPA	34	45	0	79	64	0	0	5	5	5	0	79	2	0	0	10	67	79
	8	QUEZALTEPEQUE	25	31	0	56	28	0	1	7	9	11	0	56	0	0	0	25	31	56
	9	SAN JACINTO	7	9	0	16	13	0	0	1	0	2	0	16	0	0	0	1	15	16
	10	SAN JOSÉ LA ARADA	7	4	0	11	4	0	0	2	2	3	0	11	0	0	0	3	8	11
	11	SAN JUAN ERMITA	13	19	0	32	22	0	0	3	2	5	0	32	1	0	0	10	21	32
5		<b>Departamento de El Progreso</b>	<b>201</b>	<b>309</b>	<b>0</b>	<b>510</b>	<b>336</b>	<b>1</b>	<b>2</b>	<b>77</b>	<b>49</b>	<b>43</b>	<b>2</b>	<b>510</b>	<b>2</b>	<b>0</b>	<b>0</b>	<b>148</b>	<b>360</b>	<b>510</b>
	1	EL JICARO	10	14	0	24	11	1	0	3	6	3	0	24	0	0	0	10	14	24
	2	GUASTATOYA	92	129	0	221	165	0	1	29	16	10	0	221	1	0	0	51	169	221
	3	MORAZÁN	5	25	0	30	6	0	0	12	7	5	0	30	0	0	0	19	11	30
	4	SAN AGUSTÍN ACASAGUASTLÁN	39	55	0	94	67	0	0	9	7	11	0	94	0	0	0	27	67	94
	5	SAN ANTONIO LA PAZ	17	16	0	33	22	0	0	6	1	4	0	33	0	0	0	10	23	33
	6	SAN CRISTÓBAL ACASAGUASTLÁN	4	4	0	8	8	0	0	0	0	0	0	8	0	0	0	0	8	8
	7	SANARATE	24	51	0	75	45	0	1	13	7	7	2	75	1	0	0	24	50	75
	8	SANSARE	10	15	0	25	12	0	0	5	5	3	0	25	0	0	0	7	18	25

Nombre de la meta:

Inscripciones de hechos y actos registrales realizadas

**REGISTRO CENTRAL DE LAS PERSONAS  
 SEGUIMIENTO TEMÁTICO INSTITUCIONAL 2018  
 MES REPORTADO: OCTUBRE**

D	M	Departamento / municipio	Población beneficiada																		
			Sexo			Total	Edad						Pueblo					Total			
			Mujeres	Hombres	No definido		Niños			Juventud	Adultos	Tercera Edad	No definido	Total	Maya	Xinca	Garífuna		Mestizos/Ladinos	No Indican	
			0 - 2	3 - 5	6 - 13	14 a 30 años	31 a 60 años	61 años en adelante													
6		<b>Departamento de Escuintla</b>	<b>998</b>	<b>1,482</b>	<b>0</b>	<b>2,480</b>	<b>1,657</b>	<b>14</b>	<b>29</b>	<b>316</b>	<b>272</b>	<b>189</b>	<b>3</b>	<b>2,480</b>	<b>36</b>	<b>1</b>	<b>0</b>	<b>634</b>	<b>1,809</b>	<b>2,480</b>	
	1	ESCUINTLA	406	540	0	946	715	6	13	75	85	50	2	946	6	0	0	151	789	946	
	2	GUANAGAZAPA	12	10	0	22	14	0	0	0	5	3	0	22	0	0	0	8	14	22	
	3	IZTAPA	11	15	0	26	16	0	1	4	1	4	0	26	0	0	0	9	17	26	
	4	LA DEMOCRACIA	18	18	0	36	23	0	0	5	5	3	0	36	0	0	0	11	25	36	
	5	LA GOMERA	57	75	0	132	68	0	0	30	22	12	0	132	1	1	0	58	72	132	
	6	MASAGUA	30	90	0	120	48	0	3	33	18	18	0	120	1	0	0	61	58	120	
	7	NUEVA CONCEPCIÓN	64	89	0	153	96	0	3	19	21	14	0	153	1	0	0	49	103	153	
	8	PALÚN	39	75	0	114	64	1	1	31	10	7	0	114	8	0	0	35	71	114	
	9	PUERTO SAN JOSÉ	40	89	0	129	68	2	0	19	26	14	0	129	3	0	0	49	77	129	
	10	SAN VICENTE PACAYA	16	27	0	43	28	0	0	5	5	5	0	43	1	0	0	13	29	43	
	11	SANTA LUCÍA COTZUMALGUAPA	97	172	0	269	152	0	2	53	36	26	0	269	5	0	0	102	162	269	
	12	SIPACATE	11	17	0	28	18	1	1	2	2	4	0	28	0	0	0	6	22	28	
	13	SIQUINALÁ	34	47	0	81	40	2	2	17	5	15	0	81	2	0	0	30	49	81	
	14	TIQUISATE	163	218	0	381	307	2	3	23	31	14	1	381	8	0	0	52	321	381	
7		<b>Departamento de Guatemala</b>	<b>5,094</b>	<b>7,045</b>	<b>2</b>	<b>12,141</b>	<b>6,713</b>	<b>406</b>	<b>508</b>	<b>1,579</b>	<b>1,649</b>	<b>1,261</b>	<b>25</b>	<b>12,141</b>	<b>298</b>	<b>1</b>	<b>1</b>	<b>3,116</b>	<b>8,725</b>	<b>12,141</b>	
	1	AMATITLÁN	227	237	0	464	366	4	3	34	25	31	1	464	2	0	0	82	380	464	
	2	CHINAUTLA	48	76	0	124	89	0	2	13	16	4	0	124	3	0	0	24	97	124	
	3	CHUARRANCHO	16	38	0	54	41	0	0	7	2	4	0	54	10	0	0	4	40	54	
	4	FRAJANES	40	54	0	94	63	0	2	12	8	9	0	94	0	0	0	27	67	94	
	5	GUATEMALA	3,792	5,154	2	8,948	4,486	390	481	1,138	1,387	1,044	22	8,948	176	1	1	2,429	6,341	8,948	
	6	MIXCO	102	169	0	271	214	2	3	31	18	3	0	271	1	0	0	42	228	271	
	7	PALENCIA	49	95	0	144	102	0	0	16	17	9	0	144	0	0	0	35	109	144	
	8	SAN JOSÉ DEL GOLFO	5	13	0	18	12	0	0	2	3	1	0	18	0	0	0	6	12	18	
	9	SAN JOSÉ PINULA	90	112	0	202	128	1	2	25	18	27	1	202	0	0	0	61	141	202	
	10	SAN JUAN SACATEPÉQUEZ	183	237	0	420	324	0	4	40	29	23	0	420	62	0	0	18	340	420	
	11	SAN MIGUEL PETAPA	59	104	0	163	112	0	0	28	15	8	0	163	1	0	0	45	117	163	
	12	SAN PEDRO AYAMPUC	22	40	0	62	41	0	0	11	7	3	0	62	0	0	0	14	48	62	
	13	SAN PEDRO SACATEPÉQUEZ	42	64	0	106	82	0	0	10	5	9	0	106	15	0	0	7	84	106	
	14	SAN RAYMUNDO	42	91	0	133	88	1	1	21	15	7	0	133	14	0	0	15	104	133	
	15	SANTA CATARINA PINULA	35	65	0	100	60	1	1	23	7	8	0	100	2	0	0	31	67	100	
	16	VILLA CANALES	113	151	0	264	173	1	1	43	24	22	0	264	6	0	0	79	179	264	
	17	VILLA NUEVA	229	345	0	574	332	6	8	125	53	49	1	574	6	0	0	197	371	574	
8		<b>Departamento de Huehuetenango</b>	<b>1,857</b>	<b>2,370</b>	<b>0</b>	<b>4,227</b>	<b>3,271</b>	<b>26</b>	<b>43</b>	<b>390</b>	<b>266</b>	<b>228</b>	<b>3</b>	<b>4,227</b>	<b>502</b>	<b>0</b>	<b>0</b>	<b>301</b>	<b>3,424</b>	<b>4,227</b>	
	1	AGUACATÁN	54	66	0	120	88	1	1	15	6	9	0	120	24	0	0	4	92	120	
	2	CHIANTLA	78	88	0	166	126	1	1	18	10	10	0	166	1	0	0	31	134	166	
	3	COLOTENANGO	62	68	0	130	107	0	1	12	3	7	0	130	22	0	0	1	107	130	
	4	CONCEPCIÓN HUISTA	26	41	0	67	42	2	1	9	4	9	0	67	20	0	0	2	45	67	
	5	CUILCO	72	107	0	179	131	1	2	19	18	8	0	179	0	0	0	41	138	179	
	6	HUEHUETENANGO	365	445	0	810	648	2	5	70	41	42	2	810	29	0	0	112	669	810	
	7	JACALTENANGO	41	82	0	123	73	0	0	32	9	9	0	123	38	0	0	2	83	123	
	8	LA DEMOCRACIA	97	112	0	209	172	0	2	14	10	11	0	209	14	0	0	19	176	209	
	9	LA LIBERTAD	69	81	0	150	123	0	0	14	9	4	0	150	3	0	0	27	120	150	
	10	MALACATANCITO	24	34	0	58	38	0	1	10	7	2	0	58	3	0	0	16	39	58	
	11	NENTÓN	41	54	0	95	79	0	0	6	7	3	0	95	11	0	0	2	82	95	
	12	PETATÁN	5	5	0	10	9	0	0	1	0	0	0	10	1	0	0	0	9	10	
	13	SAN ANTONIO HUISTA	16	31	0	47	31	2	0	4	4	6	0	47	4	0	0	9	34	47	
	14	SAN GASPAR IXCHIL	13	21	0	34	29	0	0	1	3	1	0	34	3	0	0	1	30	34	

Nombre de la meta:

Inscripciones de hechos y actos registrales realizadas

**REGISTRO CENTRAL DE LAS PERSONAS  
SEGUIMIENTO TEMÁTICO INSTITUCIONAL 2018  
MES REPORTADO: OCTUBRE**




D	M	Departamento / municipio	Población beneficiada																	
			Sexo			Total	Edad					Pueblo								
			Mujeres	Hombres	No definido		Niñez			Juventud	Adultos	Tercera Edad	No definido	Total	Maya	Xinca	Garifuna	Mestizos/Ladinos	No indican	Total
0 - 2	3 - 5	6 - 13	14 a 30 años	31 a 60 años	61 años en adelante	Total	Maya	Xinca	Garifuna	Mestizos/Ladinos	No indican	Total								
15		SAN ILDEFONSO IXTAHUACÁN	71	80	0	151	116	0	3	12	15	5	0	151	23	0	0	3	125	151
16		SAN JUAN ATITÁN	33	40	0	73	58	1	0	7	4	3	0	73	16	0	0	0	57	73
17		SAN JUAN IXCOY	48	52	0	100	80	1	1	5	7	6	0	100	16	0	0	1	83	100
18		SAN MATEO IXTATÁN	75	103	0	178	144	1	10	10	11	2	0	178	20	0	0	0	158	178
19		SAN MIGUEL ACATÁN	59	67	0	126	105	1	0	6	9	5	0	126	19	0	0	0	107	126
20		SAN PEDRO NECTA	55	49	0	104	79	1	0	12	5	7	0	104	21	0	0	1	82	104
21		SAN PEDRO SOLOMA	67	106	0	173	112	4	4	25	16	11	1	173	37	0	0	2	134	173
22		SAN RAFAEL LA INDEPENDENCIA	20	29	0	49	39	0	0	3	3	4	0	49	10	0	0	0	39	49
23		SAN RAFAEL PETZAL	12	13	0	25	18	0	0	2	4	1	0	25	3	0	0	2	20	25
24		SAN SEBASTIÁN COATÁN	32	40	0	72	52	0	2	8	4	6	0	72	15	0	0	0	57	72
25		SAN SEBASTIAN HUEHUETENANGO	46	64	0	110	86	2	1	5	10	6	0	110	21	0	0	2	87	110
26		SANTA ANA HUISTA	14	16	0	30	22	2	0	4	1	1	0	30	0	0	0	3	27	30
27		SANTA BÁRBARA	53	51	0	104	95	0	0	2	2	5	0	104	12	0	0	0	92	104
28		SANTA CRUZ BARILLAS	146	220	0	366	286	1	4	38	19	18	0	366	62	0	0	5	299	366
29		SANTA EULALIA	73	93	0	166	132	2	2	10	9	11	0	166	21	0	0	1	144	166
30		SANTIAGO CHIMALTENANGO	13	18	0	31	24	1	1	2	1	2	0	31	8	0	0	0	23	31
31		TECTITÁN	18	12	0	30	24	0	0	2	2	2	0	30	0	0	0	6	24	30
32		TODOS SANTOS CUCHUMATÁN	36	57	0	93	65	0	1	9	9	9	0	93	24	0	0	0	69	93
33		UNIÓN CANTINIL	23	25	0	48	38	0	0	3	4	3	0	48	1	0	0	8	39	48

Nombre de la meta:

Inscripciones de hechos y actos registrales realizadas

**REGISTRO CENTRAL DE LAS PERSONAS**  
**SEGUIMIENTO TEMÁTICO INSTITUCIONAL 2018**  
**MES REPORTADO: OCTUBRE**

D	M	Departamento / municipio	Población beneficiada																	
			Sexo			Total	Edad							Pueblo						Total
			Mujeres	Hombres	No definido		Niñez			Juventud	Adultos	Tercera Edad	No definido	Total	Maya	Xinca	Garifuna	Mestizos/Ladinos	No Indican	
			0 - 2	3 - 5	6 - 13	14 a 30 años	31 a 60 años	61 años en adelante												
9		<b>Departamento de Izabal</b>	<b>513</b>	<b>770</b>	<b>0</b>	<b>1,283</b>	<b>810</b>	<b>9</b>	<b>24</b>	<b>151</b>	<b>162</b>	<b>126</b>	<b>1</b>	<b>1,283</b>	<b>75</b>	<b>0</b>	<b>3</b>	<b>317</b>	<b>888</b>	<b>1,283</b>
	1	EL ESTOR	69	106	0	175	127	2	1	21	18	6	0	175	44	0	0	4	127	175
	2	LIVINGSTON	72	135	0	207	143	0	3	27	17	17	0	207	21	0	2	25	159	207
	3	LOS AMATES	76	112	0	188	123	2	4	25	21	12	1	188	2	0	0	52	134	188
	4	MORALES	118	179	0	297	175	1	3	35	45	38	0	297	1	0	1	105	190	297
	5	PUERTO BARRIOS	178	238	0	416	242	4	13	43	61	53	0	416	7	0	0	131	278	416
10		<b>Departamento de Jalapa</b>	<b>489</b>	<b>641</b>	<b>0</b>	<b>1,130</b>	<b>838</b>	<b>5</b>	<b>9</b>	<b>130</b>	<b>66</b>	<b>81</b>	<b>1</b>	<b>1,130</b>	<b>39</b>	<b>2</b>	<b>0</b>	<b>199</b>	<b>890</b>	<b>1,130</b>
	1	JALAPA	354	438	0	792	639	4	7	64	37	40	1	792	18	2	0	95	677	792
	2	MATAQUESCINTLA	30	59	0	89	49	0	1	18	6	15	0	89	0	0	0	39	50	89
	3	MONJAS	18	29	0	47	19	0	0	15	9	4	0	47	1	0	0	24	22	47
	4	SAN CARLOS ALZATATE	15	29	0	44	26	0	1	7	6	4	0	44	10	0	0	8	26	44
	5	SAN LUIS JILOTEPEQUE	17	20	0	37	20	0	0	8	3	6	0	37	7	0	0	7	23	37
	6	SAN MANUEL CHAPARRÓN	3	9	0	12	3	0	0	6	1	2	0	12	3	0	0	4	5	12
	7	SAN PEDRO PINULA	52	57	0	109	82	1	0	12	4	10	0	109	0	0	0	22	87	109


Nombre de la meta:

Inscripciones de hechos y actos registrales realizadas

**REGISTRO CENTRAL DE LAS PERSONAS  
 SEGUIMIENTO TEMÁTICO INSTITUCIONAL 2018  
 MES REPORTADO: OCTUBRE**

D	M	Departamento / municipio	Sexo		No definido	Total	Edad						No definido	Pueblo						Total
			Mujeres	Hombres			Nifex			Juventud 14 a 30 años	Adultos 31 a 60 años	Tercera Edad 61 años en adelante		Total	Maya	Xinca	Garífuna	Mestizos/Ladinos	No indican	
							0 - 2	3 - 5	6 - 13											
11		<b>Departamento de Jutiapa</b>	<b>612</b>	<b>900</b>	<b>0</b>	<b>1,512</b>	<b>985</b>	<b>15</b>	<b>16</b>	<b>209</b>	<b>153</b>	<b>128</b>	<b>6</b>	<b>1,512</b>	<b>7</b>	<b>1</b>	<b>0</b>	<b>404</b>	<b>1,100</b>	<b>1,512</b>
	1	AGUA BLANCA	20	25	0	45	18	2	0	4	9	12	0	45	0	0	0	20	25	45
	2	ASUNCIÓN MITA	49	67	0	116	81	0	1	8	5	18	3	116	0	0	0	28	88	116
	3	ATESCATEMPA	22	29	0	51	24	1	0	6	13	7	0	51	0	0	0	18	33	51
	4	COMAPA	25	40	0	65	45	1	0	10	7	2	0	65	0	0	0	16	49	65
	5	CONGUACO	20	34	0	54	38	0	0	8	1	7	0	54	0	0	0	15	39	54
	6	EL ADELANTO	10	6	0	16	10	1	0	2	1	2	0	16	0	0	0	5	11	16
	7	EL PROGRESO	22	51	0	73	28	1	1	21	15	7	0	73	0	0	0	33	40	73
	8	JALPATAGUA	24	49	0	73	28	2	2	17	19	5	0	73	0	0	0	31	42	73
	9	JEREZ	12	13	0	25	13	1	1	4	5	1	0	25	0	0	0	6	19	25
	10	JUTIAPA	306	381	0	687	550	4	8	53	34	35	3	687	7	1	0	104	575	687
	11	MOYUTA	39	57	0	96	64	0	0	11	13	8	0	96	0	0	0	26	70	96
	12	PASACO	11	10	0	21	13	0	1	3	1	3	0	21	0	0	0	6	15	21
	13	QUESADA	10	48	0	58	15	0	0	25	16	2	0	58	0	0	0	43	15	58
	14	SAN JOSÉ ACATEMPA	5	18	0	23	12	0	0	3	4	4	0	23	0	0	0	10	13	23
	15	SANTA CATARINA MITA	20	42	0	62	24	2	0	19	8	9	0	62	0	0	0	25	37	62
	16	YUPILTEPEQUE	9	20	0	29	13	0	1	10	2	3	0	29	0	0	0	13	16	29
	17	ZAPOTITLÁN	8	10	0	18	9	0	1	5	0	3	0	18	0	0	0	5	13	18
12		<b>Departamento de Petén</b>	<b>816</b>	<b>1,118</b>	<b>1</b>	<b>1,935</b>	<b>1,437</b>	<b>6</b>	<b>18</b>	<b>212</b>	<b>150</b>	<b>110</b>	<b>2</b>	<b>1,935</b>	<b>104</b>	<b>0</b>	<b>0</b>	<b>338</b>	<b>1,493</b>	<b>1,935</b>
	1	DOLORES	24	38	0	62	43	0	1	8	6	4	0	62	3	0	0	12	47	62
	2	EL CHAL	11	32	0	43	21	0	0	14	3	5	0	43	6	0	0	14	23	43
	3	FLORES	33	67	0	100	57	1	1	13	13	15	0	100	2	0	0	37	61	100
	4	LA LIBERTAD	102	141	0	243	185	1	1	25	25	6	0	243	4	0	0	49	190	243
	5	LAS CRUCES	50	48	0	98	76	0	4	4	7	7	0	98	2	0	0	17	79	98
	6	MELCHOR DE MENCOS	40	46	0	86	70	0	0	4	8	4	0	86	1	0	0	13	72	86
	7	POPTÚN	118	177	1	296	231	0	2	24	21	16	2	296	11	0	0	50	235	296
	8	SAN ANDRÉS	24	21	0	45	36	0	0	3	6	0	0	45	0	0	0	9	36	45
	9	SAN BENITO	176	208	0	384	304	1	2	30	27	20	0	384	5	0	0	64	315	384
	10	SAN FRANCISCO	13	16	0	29	24	0	0	1	3	1	0	29	0	0	0	5	24	29
	11	SAN JOSÉ	6	9	0	15	6	0	0	6	2	1	0	15	0	0	0	9	6	15
	12	SAN LUIS	44	84	0	128	84	1	1	24	9	9	0	128	22	0	0	19	87	128
	13	SANTA ANA	26	34	0	60	32	1	4	10	9	4	0	60	1	0	0	16	43	60
	14	SAYAXCHE	149	197	0	346	268	1	2	46	11	18	0	346	47	0	0	24	275	346





Nombre de la meta:

Inscripciones de hechos y actos registrales realizadas

**REGISTRO CENTRAL DE LAS PERSONAS  
 SEGUIMIENTO TEMÁTICO INSTITUCIONAL 2018  
 MES REPORTADO: OCTUBRE**

D	M	Departamento / municipio	Población beneficiada										Total	Maya	Xinca	Garífuna	Mestizos/Ladinos	No Indican	Total	
			Sexo			Total	Edad					No definido								
			Mujeres	Hombres	No definido		Niñez			Juventud	Adultos									Tercera Edad
0 - 2	3 - 5	6 - 13	14 a 30 años	31 a 60 años	61 años en adelante															
13		<b>Departamento de Quetzaltenango</b>	<b>1,357</b>	<b>1,865</b>	<b>0</b>	<b>3,222</b>	<b>2,188</b>	<b>17</b>	<b>27</b>	<b>389</b>	<b>328</b>	<b>265</b>	<b>8</b>	<b>3,222</b>	<b>384</b>	<b>0</b>	<b>0</b>	<b>470</b>	<b>2,368</b>	<b>3,222</b>
	1	ALMOLONGA	21	21	0	42	25	2	0	2	7	6	0	42	7	0	0	1	34	42
	2	CABRICÁN	22	30	0	52	40	0	2	3	3	4	0	52	5	0	0	0	47	52
	3	CAJOLÁ	30	28	0	58	52	0	0	1	2	3	0	58	3	0	0	3	52	58
	4	CANTEL	41	77	0	118	62	1	0	27	14	14	0	118	57	0	0	1	60	118
	5	COATEPEQUE	404	452	0	856	688	1	4	74	57	31	1	856	1	0	0	136	719	856
	6	COLOMBA	38	55	0	93	41	0	1	16	17	18	0	93	1	0	0	44	48	93
	7	CONCEPCIÓN CHIQUIRICHAPA	26	31	0	57	37	2	1	3	11	3	0	57	13	0	0	1	43	57
	8	EL PALMAR	17	49	0	66	31	0	0	22	10	3	0	66	13	0	0	12	41	66
	9	FLORES COSTA CUCA	14	33	0	47	21	0	0	9	10	7	0	47	0	0	0	18	29	47
	10	GÉNOVA	34	40	0	74	40	0	0	11	9	14	0	74	2	0	0	32	40	74
	11	HUITÁN	14	33	0	47	33	0	2	5	5	2	0	47	11	0	0	1	35	47
	12	LA ESPERANZA	26	37	0	63	29	1	0	25	6	2	0	63	17	0	0	9	37	63
	13	OLINTEPEQUE	32	35	0	67	49	0	0	8	2	8	0	67	11	0	0	3	53	67
	14	OSTUNCALCO	59	104	0	163	111	2	1	22	13	14	0	163	38	0	0	13	112	163
	15	PALESTINA DE LOS ALTOS	30	50	0	80	50	1	3	10	11	5	0	80	8	0	0	12	60	80
	16	QUETZALTENANGO	414	572	0	986	674	6	7	102	102	88	7	986	113	0	0	142	731	986
	17	SALCAJÁ	14	39	0	53	14	1	2	14	14	8	0	53	18	0	0	14	21	53
	18	SAN CARLOS SJA	30	43	0	73	40	0	0	7	12	14	0	73	19	0	0	10	44	73
	19	SAN FRANCISCO LA UNIÓN	6	10	0	16	13	0	0	1	1	1	0	16	4	0	0	0	12	16
	20	SAN MARTÍN SACATEPÉQUEZ	37	51	0	88	64	0	2	7	8	7	0	88	20	0	0	1	67	88
	21	SAN MATEO	6	8	0	14	8	0	0	2	3	1	0	14	0	0	0	5	9	14
	22	SAN MIGUEL SIGÜILÁ	17	20	0	37	27	0	1	2	5	2	0	37	6	0	0	3	28	37
	23	SIBILIA	7	13	0	20	12	0	0	3	1	4	0	20	1	0	0	6	13	20
	24	ZUNIL	18	34	0	52	27	0	1	13	5	6	0	52	16	0	0	3	33	52
14		<b>Departamento de Guiché</b>	<b>1,391</b>	<b>2,010</b>	<b>0</b>	<b>3,401</b>	<b>2,520</b>	<b>16</b>	<b>36</b>	<b>434</b>	<b>215</b>	<b>180</b>	<b>0</b>	<b>3,401</b>	<b>707</b>	<b>0</b>	<b>0</b>	<b>87</b>	<b>2,607</b>	<b>3,401</b>
	1	CANILLA	11	36	0	47	33	0	1	9	2	2	0	47	7	0	0	4	36	47
	2	CHAJUL	50	95	0	145	104	0	1	22	12	6	0	145	40	0	0	0	105	145
	3	CHICAMÁN	41	49	0	90	66	0	0	12	9	3	0	90	20	0	0	9	61	90
	4	CHICHÉ	35	60	0	95	68	1	1	15	7	3	0	95	15	0	0	1	79	95
	5	CHICHICASTENANGO	166	236	0	402	284	1	2	59	26	30	0	402	123	0	0	4	275	402
	6	CHINIQUE	11	33	0	44	24	0	0	6	7	7	0	44	13	0	0	5	26	44
	7	CUNÉN	55	72	0	127	92	2	2	20	4	7	0	127	26	0	0	2	99	127
	8	IXCÁN	181	238	0	419	325	4	3	58	17	12	0	419	72	0	0	17	330	419
	9	JOYABAJ	184	220	0	404	318	2	8	29	25	22	0	404	61	0	0	6	337	404
	10	NEBAJ	85	131	0	216	148	1	3	32	14	18	0	216	60	0	0	4	152	216
	11	PACHALUM	9	5	0	14	6	0	0	6	1	1	0	14	1	0	0	4	9	14
	12	PATZITE	7	11	0	18	15	0	1	1	1	0	0	18	2	0	0	0	16	18
	13	SACAPULAS	63	93	0	156	115	0	4	21	10	6	0	156	20	0	0	1	135	156
	14	SAN ANDRÉS SAJUCABAJÁ	25	43	0	68	46	1	0	9	5	7	0	68	17	0	0	1	50	68
	15	SAN ANTONIO ILOTENANGO	37	41	0	78	54	0	0	11	5	8	0	78	23	0	0	0	55	78
	16	SAN BARTOLOMÉ JOCCOTENANGO	20	28	0	48	35	0	0	9	3	1	0	48	10	0	0	0	38	48
	17	SAN JUAN COZTAL	43	50	0	93	77	0	0	9	5	2	0	93	14	0	0	1	78	93
	18	SAN PEDRO JOCOPILAS	42	76	0	118	91	0	0	13	9	5	0	118	26	0	0	1	91	118
	19	SANTA CRUZ DEL QUICHÉ	183	261	0	444	321	1	7	48	40	27	0	444	89	0	0	21	334	444
	20	USPANTÁN	103	164	0	267	223	1	1	27	10	5	0	267	41	0	0	4	222	267
	21	ZACUALPA	40	68	0	108	75	2	2	18	3	8	0	108	27	0	0	2	79	108



Nombre de la meta:

Inscripciones de hechos y actos registrales realizadas

**REGISTRO CENTRAL DE LAS PERSONAS  
SEGUIMIENTO TEMÁTICO INSTITUCIONAL 2018  
MES REPORTADO: OCTUBRE**

D	M	Departamento / municipio	Población beneficiada											Total	Maya	Xinca	Garífuna	Mestizos/Ladinos	No Indican	Total
			Sexo			Total	Edad					No definido								
			Mujeres	Hombres	No definido		Niñez			Juventud	Adultos		Tercera Edad							
0 - 2	3 - 5	6 - 13	14 a 30 años	31 a 60 años	61 años en adelante															
15		<b>Departamento de Retalhuleu</b>	<b>486</b>	<b>688</b>	<b>0</b>	<b>1,174</b>	<b>789</b>	<b>3</b>	<b>1</b>	<b>177</b>	<b>103</b>	<b>99</b>	<b>2</b>	<b>1,174</b>	<b>39</b>	<b>0</b>	<b>0</b>	<b>308</b>	<b>827</b>	<b>1,174</b>
	1	CHAMPERICO	43	44	0	87	57	1	0	10	9	10	0	87	5	0	0	22	60	87
	2	EL ASINTAL	23	37	0	60	30	0	0	12	8	10	0	60	5	0	0	21	34	60
	3	NUEVO SAN CARLOS	26	47	0	73	40	0	0	20	8	5	0	73	2	0	0	28	43	73
	4	RETAHULEU	293	381	0	674	509	1	1	63	52	47	1	674	11	0	0	139	524	674
	5	SAN ANDRÉS VILLA SECA	38	51	0	89	54	1	0	16	6	12	0	89	2	0	0	30	57	89
	6	SAN FELIPE RETAHULEU	19	38	0	57	29	0	0	16	4	7	1	57	1	0	0	20	36	57
	7	SAN MARTÍN ZAPOTITLÁN	13	30	0	43	22	0	0	15	5	1	0	43	1	0	0	18	24	43
	8	SAN SEBASTIÁN	22	42	0	64	31	0	0	23	7	3	0	64	12	0	0	21	31	64
	9	SANTA CRUZ MULLÚ	9	18	0	27	17	0	0	2	4	4	0	27	0	0	0	9	18	27
16		<b>Departamento de Sacatepéquez</b>	<b>422</b>	<b>608</b>	<b>0</b>	<b>1,030</b>	<b>646</b>	<b>7</b>	<b>9</b>	<b>183</b>	<b>91</b>	<b>91</b>	<b>3</b>	<b>1,030</b>	<b>99</b>	<b>0</b>	<b>0</b>	<b>186</b>	<b>745</b>	<b>1,030</b>
	1	ANTIGUA GUATEMALA	143	189	0	332	214	3	4	40	34	34	3	332	12	0	0	77	243	332
	2	CIUDAD VIEJA	26	44	0	70	41	0	0	14	11	4	0	70	0	0	0	18	52	70
	3	JOCOTENANGO	14	31	0	45	23	2	2	8	5	5	0	45	1	0	0	13	31	45
	4	MAGDALENA MILPAS ALTAS	11	24	0	35	26	0	0	6	1	2	0	35	0	0	0	8	27	35
	5	PASTORES	7	22	0	29	15	0	0	7	3	4	0	29	2	0	0	7	20	29
	6	SAN ANTONIO AGUAS CALIENTES	13	18	0	31	14	0	0	10	2	5	0	31	11	0	0	4	16	31
	7	SAN BARTOLOMÉ MILPAS ALTAS	6	14	0	20	11	0	0	6	2	1	0	20	0	0	0	4	16	20
	8	SAN JUAN ALOTENANGO	37	40	0	77	51	0	0	18	3	5	0	77	1	0	0	10	66	77
	9	SAN LUCAS SACATEPÉQUEZ	32	39	0	71	43	1	0	14	9	4	0	71	1	0	0	15	55	71
	10	SAN MIGUEL DUEÑAS	18	19	0	37	24	0	1	5	3	4	0	37	0	0	0	11	26	37
	11	SANTA CATARINA BARAHONA	6	10	0	16	10	0	0	5	0	1	0	16	3	0	0	2	11	16
	12	SANTA LUCÍA MILPAS ALTAS	9	20	0	29	22	0	0	3	3	1	0	29	0	0	0	6	23	29
	13	SANTA MARÍA DE JESÚS	27	32	0	59	33	1	0	16	4	5	0	59	24	0	0	1	34	59
	14	SANTIAGO SACATEPÉQUEZ	24	38	0	62	36	0	1	17	3	5	0	62	16	0	0	6	40	62
	15	SANTO DOMINGO XENACOJ	11	15	0	26	15	0	0	4	4	3	0	26	9	0	0	1	16	26
	16	SUMPANGO	38	53	0	91	68	0	1	10	4	8	0	91	19	0	0	3	69	91

Nombre de la meta:

Inscripciones de hechos y actos registrales realizadas

**REGISTRO CENTRAL DE LAS PERSONAS  
 SEGUIMIENTO TEMÁTICO INSTITUCIONAL 2018  
 MES REPORTADO: OCTUBRE**

D	M	Departamento / municipio	Población beneficiada											Total	Maya	Xinca	Garífuna	Mestizos/Ladinos	No indican	Total
			Sexo			Total	Edad						No definido							
			Mujeres	Hombres	No definido		Niños			Juventud	Adultos	Tercera Edad								
0 - 2	3 - 5	6 - 13	14 a 30 años	31 a 60 años	61 años en adelante															
17		<b>Departamento de San Marcos</b>	<b>1,352</b>	<b>1,860</b>	<b>0</b>	<b>3,212</b>	<b>2,343</b>	<b>12</b>	<b>29</b>	<b>294</b>	<b>278</b>	<b>255</b>	<b>1</b>	<b>3,212</b>	<b>204</b>	<b>0</b>	<b>0</b>	<b>524</b>	<b>2,484</b>	<b>3,212</b>
1		AYUTLA	30	39	0	69	37	1	0	7	11	13	0	69	3	0	0	27	39	69
2		CATARINA	23	43	0	66	34	0	0	6	18	8	0	66	0	0	0	24	42	66
3		COMITANCILLO	77	113	0	190	154	0	2	12	10	12	0	190	31	0	0	1	158	190
4		CONCEPCIÓN TUTUAPA	82	108	0	190	141	2	1	22	14	10	0	190	40	0	0	4	146	190
5		EL QUETZAL	17	26	0	43	23	0	0	10	6	4	0	43	1	0	0	13	29	43
6		EL TUMBADOR	38	43	0	81	47	0	0	13	10	11	0	81	0	0	0	35	46	81
7		ESQUIPULAS PALO GORDO	8	18	0	26	15	0	0	2	9	0	0	26	0	0	0	9	17	26
8		IXCHIGUÁN	39	47	0	86	68	2	1	4	8	3	0	86	13	0	0	1	72	86
9		LA BLANCA	26	47	0	73	45	1	2	6	9	10	0	73	0	0	0	28	45	73
10		LA REFORMA	9	23	0	32	20	0	0	4	1	7	0	32	0	0	0	12	20	32
11		MALACATÁN	168	227	0	395	317	1	2	29	26	20	0	395	4	0	0	65	326	395
12		NUEVO PROGRESO	27	30	0	57	36	0	2	2	5	12	0	57	0	0	0	17	40	57
13		OCOS	10	13	0	23	12	0	0	9	2	0	0	23	1	0	0	9	13	23
14		PAJAPITA	19	18	0	37	23	0	0	9	4	1	0	37	0	0	0	14	23	37
15		RÍO BLANCO	5	10	0	15	11	0	0	1	1	1	1	15	1	0	0	1	13	15
16		SAN ANTONIO SACATEPÉQUEZ	12	22	0	34	24	0	0	5	3	2	0	34	1	0	0	8	25	34
17		SAN CRISTÓBAL CUCHO	8	22	0	30	18	0	0	7	1	4	0	30	0	0	0	11	19	30
18		SAN JOSÉ EL RODEO	11	13	0	24	13	0	0	2	3	6	0	24	0	0	0	10	14	24
19		SAN JOSÉ OJETENAM	32	35	0	67	45	0	0	6	5	11	0	67	2	0	0	17	48	67
20		SAN LORENZO	11	19	0	30	20	0	0	1	5	4	0	30	5	0	0	5	20	30
21		SAN MARCOS	295	368	0	663	562	1	5	34	38	23	0	663	6	0	0	56	601	663
22		SAN MIGUEL IXTAHUACÁN	66	85	0	151	116	0	4	14	6	11	0	151	32	0	0	1	118	151
23		SAN PABLO	26	52	0	78	40	0	0	15	10	13	0	78	3	0	0	35	40	78
24		SAN PEDRO SACATEPÉQUEZ	61	122	0	183	97	1	1	33	22	29	0	183	7	0	0	62	114	183
25		SAN RAFAEL PIE DE LA CUESTA	13	9	0	22	15	1	0	0	4	2	0	22	0	0	0	6	16	22
26		SIBINAL	21	16	0	37	30	0	0	3	0	4	0	37	4	0	0	4	29	37
27		SIPACAPA	30	46	0	76	56	0	0	8	6	6	0	76	17	0	0	3	56	76
28		TACANÁ	73	126	0	199	140	0	4	19	18	18	0	199	15	0	0	23	161	199
29		TAJUMULCO	50	58	0	108	83	2	1	7	10	5	0	108	16	0	0	1	91	108
30		TEJUTLA	65	62	0	127	101	0	4	4	13	5	0	127	2	0	0	22	103	127
18		<b>Departamento de Santa Rosa</b>	<b>516</b>	<b>754</b>	<b>0</b>	<b>1,270</b>	<b>876</b>	<b>7</b>	<b>14</b>	<b>146</b>	<b>131</b>	<b>92</b>	<b>4</b>	<b>1,270</b>	<b>7</b>	<b>4</b>	<b>0</b>	<b>309</b>	<b>950</b>	<b>1,270</b>
1		BARBERENA	35	67	0	102	66	0	0	12	18	6	0	102	1	0	0	35	66	102
2		CASILLAS	12	34	0	46	11	0	0	9	20	6	0	46	0	4	0	28	14	46
3		CHIQUIMULLA	50	72	0	122	75	2	1	15	18	10	1	122	0	0	0	32	90	122
4		CUILAPA	308	355	0	663	567	1	5	39	28	22	1	663	3	0	0	78	582	663
5		GUAZACAPÁN	7	23	0	30	7	0	1	8	7	7	0	30	1	0	0	14	15	30
6		NUEVA SANTA ROSA	8	32	0	40	14	0	1	15	6	4	0	40	0	0	0	22	18	40
7		ORATORIO	17	40	0	57	23	3	2	12	8	7	2	57	0	0	0	18	39	57
8		PUEBLO NUEVO VIÑAS	15	14	0	29	18	0	3	4	2	2	0	29	1	0	0	7	21	29
9		SAN JUAN TECUACO	8	9	0	17	14	0	0	2	1	0	0	17	0	0	0	3	14	17
10		SAN RAFAEL LAS FLORES	5	18	0	23	14	0	0	7	0	2	0	23	0	0	0	9	14	23
11		SANTA CRUZ NARANJO	12	19	0	31	15	0	1	3	7	5	0	31	1	0	0	14	16	31
12		SANTA MARÍA IXHUATÁN	13	28	0	41	18	1	0	9	6	7	0	41	0	0	0	21	20	41
13		SANTA ROSA DE LIMA	4	11	0	15	10	0	0	3	0	2	0	15	0	0	0	4	11	15
14		TAXISCO	22	32	0	54	24	0	0	8	10	12	0	54	0	0	0	24	30	54

Nombre de la meta:

Inscripciones de hechos y actos registrales realizadas

**REGISTRO CENTRAL DE LAS PERSONAS  
SEGUIMIENTO TEMÁTICO INSTITUCIONAL 2018  
MES REPORTADO: OCTUBRE**

D	M	Departamento / municipio	Población beneficiada											Total	Maya	Xinca	Garífuna	Mestizos/Ladinos	No Indican	Total			
			Sexo			Edad						Pueblo											
			Mujeres	Hombres	No definido	Total	Niñez			Juventud	Adultos	Tercera Edad	No definido								Total		
				0 - 2	3 - 5	6 - 13	14 a 30 años	31 a 60 años	61 años en adelante														
19		<b>Departamento de Sololá</b>	524	710	1	1,235	917	1	11	135	85	83	3	1,235	272	0	0	20	943	1,235			
	1	CONCEPCIÓN	3	8	0	11	10	0	0	0	1	0	0	11	1	0	0	0	10	11			
	2	NAHUALÁ	62	85	0	147	101	0	1	20	13	12	0	147	47	0	0	0	100	147			
	3	PANAJACHEL	19	21	0	40	23	0	0	10	3	4	0	40	9	0	0	3	28	40			
	4	SAN ANDRÉS SEMETABAJ	15	10	0	25	20	0	0	1	1	3	0	25	5	0	0	1	19	25			
	5	SAN ANTONIO PALOPÓ	10	11	0	21	15	0	0	0	1	5	0	21	5	0	0	0	16	21			
	6	SAN JOSÉ CHACAYÁ	5	5	0	10	7	0	0	0	1	2	0	10	3	0	0	0	7	10			
	7	SAN JUAN LA LAGUNA	8	7	0	15	10	0	0	1	2	2	0	15	4	0	0	1	10	15			
	8	SAN LUCAS TOLIMÁN	30	43	0	73	48	0	0	12	5	8	0	73	23	0	0	2	48	73			
	9	SAN MARCOS LA LAGUNA	4	1	0	5	3	0	0	0	2	0	0	5	2	0	0	0	3	5			
	10	SAN PABLO LA LAGUNA	4	13	0	17	12	0	0	2	3	0	0	17	5	0	0	0	12	17			
	11	SAN PEDRO LA LAGUNA	14	14	0	28	10	0	0	9	4	5	0	28	16	0	0	1	11	28			
	12	SANTA CATARINA IXTAHUACÁN	33	53	0	86	67	0	2	8	4	5	0	86	18	0	0	0	68	86			
	13	SANTA CATARINA PALOPO	4	3	0	7	6	0	0	0	1	0	0	7	1	0	0	0	6	7			
	14	SANTA CLARA LA LAGUNA	3	17	0	20	11	0	0	6	3	0	0	20	7	0	0	1	12	20			
	15	SANTA CRUZ LA LAGUNA	10	11	0	21	18	0	0	1	2	0	0	21	3	0	0	0	18	21			
	16	SANTA LUCÍA UTATLÁN	13	19	0	32	18	0	0	7	3	4	0	32	11	0	0	1	20	32			
	17	SANTA MARIA VISITACIÓN	3	3	0	6	3	0	0	1	0	2	0	6	3	0	0	0	3	6			
	18	SANTIAGO ATITLÁN	32	48	0	80	54	0	0	16	5	5	0	80	25	0	0	0	55	80			
	19	SOLOLÁ	252	338	1	591	481	1	8	41	31	26	3	591	84	0	0	10	497	591			
20		<b>Departamento de Suchitepéquez</b>	730	1,144	0	1,874	1,275	5	11	274	169	140	0	1,874	194	0	0	322	1,358	1,874			
	1	CHICACAO	32	54	0	86	51	1	0	18	11	5	0	86	25	0	0	11	50	86			
	2	CUYOTENANGO	14	38	0	52	20	0	0	18	7	7	0	52	2	0	0	23	27	52			
	3	MAZATENANGO	441	555	0	996	856	0	3	42	52	43	0	996	14	0	0	98	884	996			
	4	PATULUL	23	55	0	78	44	0	1	14	8	11	0	78	3	0	0	23	52	78			
	5	PUEBLO NUEVO	12	16	0	28	15	0	0	9	0	4	0	28	6	0	0	4	18	28			
	6	RÍO BRAVO	16	36	0	52	26	0	0	13	9	4	0	52	0	0	0	26	26	52			
	7	SAMAYAC	9	35	0	44	15	1	0	16	10	2	0	44	20	0	0	6	18	44			
	8	SAN ANTONIO SUCHITEPEQUEZ	43	63	0	106	60	0	1	26	7	12	0	106	23	0	0	20	63	106			
	9	SAN BERNARDINO	12	18	0	30	19	0	1	5	4	1	0	30	8	0	0	2	20	30			
	10	SAN FRANCISCO ZAPOTITLÁN	19	24	0	43	18	2	2	5	7	9	0	43	6	0	0	13	24	43			
	11	SAN GABRIEL	3	6	0	9	4	0	1	1	3	0	0	9	1	0	0	2	6	9			
	12	SAN JOSÉ EL ÍDOLO	6	12	0	18	8	0	0	5	3	2	0	18	0	0	0	7	11	18			
	13	SAN JOSÉ LA MÁQUINA	17	48	0	65	26	0	0	14	12	13	0	65	3	0	0	32	30	65			
	14	SAN JUAN BAUTISTA	7	6	0	13	8	0	0	3	2	0	0	13	0	0	0	5	8	13			
	15	SAN LORENZO	9	17	0	26	12	0	0	7	4	3	0	26	2	0	0	4	20	26			
	16	SAN MIGUEL PANÁN	5	12	0	17	8	0	0	7	1	1	0	17	8	0	0	1	8	17			
	17	SAN PABLO JOCOPILAS	14	36	0	50	24	0	0	19	4	3	0	50	16	0	0	7	27	50			
	18	SANTA BÁRBARA	14	17	0	31	17	0	0	6	1	7	0	31	2	0	0	11	18	31			
	19	SANTO DOMINGO SUCHITEPEQUEZ	15	38	0	53	13	1	1	20	13	5	0	53	26	0	0	13	14	53			
	20	SANTO TOMAS LA UNIÓN	15	37	0	52	25	0	1	14	6	6	0	52	16	0	0	7	29	52			
	21	ZUNILITO	4	21	0	25	6	0	0	12	5	2	0	25	13	0	0	7	5	25			






Nombre de la meta:

Inscripciones de hechos y actos registrales realizadas

**REGISTRO CENTRAL DE LAS PERSONAS  
 SEGUIMIENTO TEMÁTICO INSTITUCIONAL 2018  
 MES REPORTADO: OCTUBRE**

D	M	Departamento / municipio	Sexo		No definido	Total	Edad						No definido	Pueblo					Total	
			Mujeres	Hombres			Niñez			Juventud 14 a 30 años	Adultos 31 a 60 años	Tercera Edad 61 años en adelante		Total	Maya	Xineca	Garífuna	Mestizos/Ladinos		No indican
							0 - 2	3 - 5	6 - 13											
21		<b>Departamento de Totonicapán</b>	651	899	0	1,550	1,106	5	12	200	116	110	1	1,550	376	0	0	25	1,149	1,550
	1	MOMOSTENANGO	149	221	0	370	258	2	1	64	20	25	0	370	102	0	0	2	266	370
	2	SAN ANDRÉS XECUL	27	57	0	84	53	0	1	18	8	4	0	84	30	0	0	1	53	84
	3	SAN BARTOLO	10	11	0	21	15	0	0	2	2	2	0	21	6	0	0	0	15	21
	4	SAN CRISTÓBAL TOTONICAPÁN	27	53	0	80	44	0	0	18	9	9	0	80	30	0	0	6	44	80
	5	SAN FRANCISCO EL ALTO	52	76	0	128	73	0	4	23	20	8	0	128	42	0	0	2	84	128
	6	SANTA LUCÍA LA REFORMA	31	36	0	67	53	0	0	8	3	3	0	67	10	0	0	4	53	67
	7	SANTA MARÍA CHIQUIMULA	56	64	0	120	74	2	2	21	9	12	0	120	43	0	0	1	76	120
	8	TOTONICAPÁN	299	381	0	680	536	1	4	46	45	47	1	680	113	0	0	9	558	680
22		<b>Departamento de Zacapa</b>	352	454	0	806	545	3	5	90	73	90	0	806	3	0	0	218	585	806
	1	CABAÑAS	7	15	0	22	12	0	0	2	2	6	0	22	0	0	0	10	12	22
	2	ESTANZUELA	11	19	0	30	15	0	0	3	6	6	0	30	1	0	0	12	17	30
	3	GUALÁN	43	83	0	126	67	0	0	31	17	11	0	126	0	0	0	53	73	126
	4	HUITÉ	6	13	0	19	15	0	0	2	0	2	0	19	1	0	0	3	15	19
	5	LA UNIÓN	42	36	0	78	65	0	0	3	3	7	0	78	0	0	0	13	65	78
	6	RÍO HONDO	17	25	0	42	27	0	0	6	5	4	0	42	0	0	0	11	31	42
	7	SAN DIEGO	12	5	0	17	14	0	0	0	2	1	0	17	0	0	0	3	14	17
	8	SAN JORGE	3	13	0	16	7	0	0	7	1	1	0	16	0	0	0	8	8	16
	9	TECULUTÁN	36	32	0	68	43	0	1	1	10	13	0	68	0	0	0	23	45	68
	10	USUMATLÁN	8	15	0	23	9	0	1	7	2	4	0	23	0	0	0	9	14	23
	11	ZACAPA	167	198	0	365	271	3	3	28	25	35	0	365	1	0	0	73	291	365


  
**Jennifer Patricia Balcarcel De León**  
 Coordinador de Registro Civil  
 Registro Central de las Personas  
 Sede Central RENAP Guatemala, Guatemala

  
 Licda. Claudio Mercedes  
 Registrador Central de las Personas  
 Sede Central RENAP Guatemala, Guatemala


  
**Axel Ottoniel**  
 Registrador Central de las Personas  
 Registro Central de las Personas  
 Sede Central RENAP Guatemala, Guatemala

**REGISTRO CENTRAL DE LAS PERSONAS**

Guatemala, 4 diciembre de 2018  
**Oficio No. RCP-P-188-2018**



**Licenciada**  
**Tania Darinka Pineda Palacios**  
**Directora de Gestión y Control Interno**  
**Registro Nacional de las Personas -RENAP-**  
**Su Despacho**



**Licenciada Pineda Palacios:**

Respetuosamente nos dirigimos a usted en seguimiento al **MEMORANDUM DGCI-SPFI-DPP-001-2018**, de fecha 12 de enero del presente año, con asunto **“Programación de informes de ejecución de Metas Institucionales 2018”**, mediante el cual remite el calendario de entrega para programaciones cuatrimestrales, reprogramaciones e informes de ejecución de metas físicas institucionales aprobadas en el POA 2018.

En cumplimiento a lo anterior, nos permitimos remitir los informes de ejecución del mes de **noviembre del 2018**, correspondiente al Registro Central de las Personas, de la siguiente forma:

- Informe mensual de ejecución de metas físicas institucionales **(Anexo I)**
- Informe de seguimiento temático institucional **(Anexo II)**
- Informe de Programación mensual de Metas Físicas Institucionales **(Anexo III)**

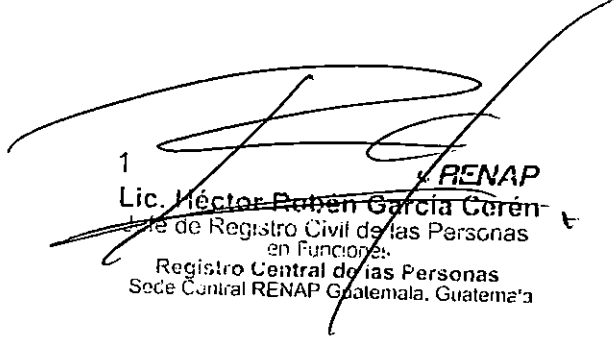
**Oficio No. RCP-P-188-2018**

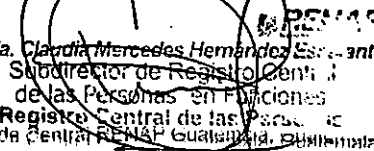
- Informe temático institucional por departamento y municipio  
(Anexo IV)

Sin otro particular, nos suscribimos.

Atentamente.

  
**Edgar Rolando Balán Hernández**  
Coordinación de Registro Civil

1   
**RENAP**  
Lic. Héctor Fabén García Cerén  
Jefe de Registro Civil de las Personas  
en Funciones.  
Registro Central de las Personas  
Sede Central RENAP Guatemala, Guatemala

1   
**RENAP**  
Licda. Claudia Mercedes Hernández Estrada  
Subdirectora de Registro Central  
de las Personas en Funciones  
Registro Central de las Personas  
Sede Central RENAP Guatemala, Guatemala

  
**Vo.Bo. Lic. Axel Ottoniel Maas Jácome**  
Registrador Central de las Personas

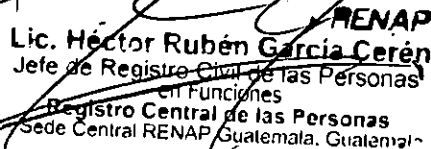


C.C. Archivo  
Ebalán


# ANEXO I

**REGISTRO CENTRAL DE LAS PERSONAS**  
**INFORME DE EJECUCIÓN MENSUAL DE METAS FÍSICAS INSTITUCIONALES 2018**  
**MES REPORTADO: NOVIEMBRE**


No.	Nombre de la Meta	Cantidad programada	Cantidad ejecutada	Medios de Verificación	Observaciones
1	Dirección y Coordinación	1	1		
1.1	Dirección y Coordinación	1	1	Informe mensual de avances del Plan Operativo Anual del Registro Central de las Personas, del mes de octubre 2018.	
2	Población guatemalteca con servicios registrales realizados	599,595	597,414		
2.1	Inscripciones de hechos y actos registrales realizadas.	51,374	51,187	Oracle Bussines Intelligence Enterprise Edition OBIEE, de la Dirección de Informática y Estadística (link <a href="http://172.16.1.17:9704/analytics/saw.dll?bleeho">http://172.16.1.17:9704/analytics/saw.dll?bleeho</a> me)	
2.2	Inscripciones extemporáneas de nacimiento realizadas.	7,123	5,129	Oracle Bussines Intelligence Enterprise Edition OBIEE, de la Dirección de Informática y Estadística (link <a href="http://172.16.1.17:9704/analytics/saw.dll?bleeho">http://172.16.1.17:9704/analytics/saw.dll?bleeho</a> me)	
2.3	Certificaciones de hechos y actos registrales emitidas.	541,098	541,098	Oracle Bussines Intelligence Enterprise Edition OBIEE, de la Dirección de Informática y Estadística (link <a href="http://172.16.1.17:9704/analytics/saw.dll?bleeho">http://172.16.1.17:9704/analytics/saw.dll?bleeho</a> me) y reporte de Servicios Electrónicos (link <a href="http://reportes.renap.local/ReportesRENAP/Pages/Report.aspx?ItemPath=%2IServicios+Electronicos%2Total+de+Transacciones">http://reportes.renap.local/ReportesRENAP/Pages/Report.aspx?ItemPath=%2IServicios+Electronicos%2Total+de+Transacciones</a> )	Se hace de conocimiento que la ejecución del mes de noviembre fue de 565,310 Certificaciones de hechos y actos registrales emitidas, sin embargo derivado a que la meta inicial fue superado por la meta ejecutada se procederá a reportar el saldo de 24,212 en el mes de diciembre del presente año, en virtud que se encuentra en proceso la cuarta modificación a las Metas físicas, solicitado mediante Oficio No. RCP-P-176-2018.



**RENAP**  
 Lic. Héctor Rubén García Cerén  
 Jefe de Registro Civil de las Personas  
 en Funciones  
 Registro Central de las Personas  
 Sede Central RENAP Guatemala, Guatemala



**RENAP**  
 Licda. Claudia Mercedes Hernández Escalante  
 Subdirectora de Registro Central  
 de las Personas en Funciones  
 Registro Central de las Personas  
 Sede Central RENAP Guatemala, Guatemala



**RENAP**  
 Abel Ottoniel Nolas Jácome  
 Firma y sello de la máxima autoridad de la dependencia.  
 Registrador Central de las Personas  
 Registro Central de las Personas  
 Sede Central RENAP Guatemala, Guatemala



# ANEXO II

**REGISTRO CENTRAL DE LAS PERSONAS  
REPROGRAMACIÓN DE METAS FÍSICAS INSTITUCIONALES 2018  
MES REPORTADO: NOVIEMBRE**

No.	Nombre de la Meta	Cantidad programada	Reprogramación requerida	Nueva programación	Justificación
1	Dirección y Coordinación	1	0	1	
1.1	Dirección y Coordinación	1		1	
2	Población guatemalteca con servicios registrales realizados	588,497	11,098	599,595	
2.1	Inscripciones de hechos y actos registrales realizadas.	51,374	0	51,374	
2.2	Inscripciones extemporáneas de nacimiento realizadas.	7,123	0	7,123	
2.3	Certificaciones de hechos y actos registrales emitidas.	530,000	11,098	541,098	Se solicita la reprogramación, en virtud que la meta programada inicialmente fue superado por la meta ejecutada en el presente mes.

**RENAP**  
Lic. Héctor Rubén García Cerén  
Jefe de Registro Civil de las Personas  
en Funciones  
Registro Central de las Personas  
Sede Central RENAP Guatemala, Guatemala

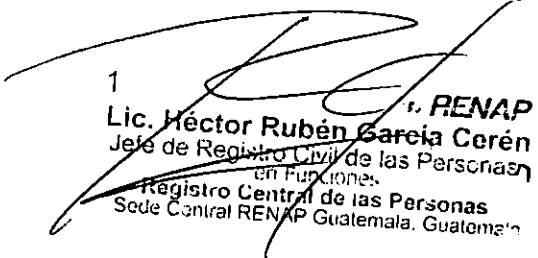
**RENAP**  
Licda. Claudia Mercedes Hernández Escalante  
Subdirectora de Registro Central  
de las Personas - en Funciones  
Registro Central de las Personas  
Sede Central RENAP Guatemala, Guatemala

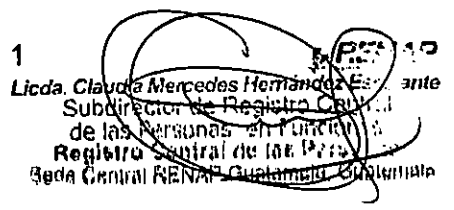
**RENAP**  
Axel Ornel Mas Lacome  
Firma y sello de la máxima autoridad de la dependencia  
Registrador Central de las Personas  
Registro Central de las Personas  
Sede Central RENAP Guatemala, Guatemala


# ANEXO III

REGISTRO CENTRAL DE LAS PERSONAS  
 INFORME DE SEGUIMIENTO TEMÁTICO INSTITUCIONAL 2018  
 MES REPORTADO: NOVIEMBRE

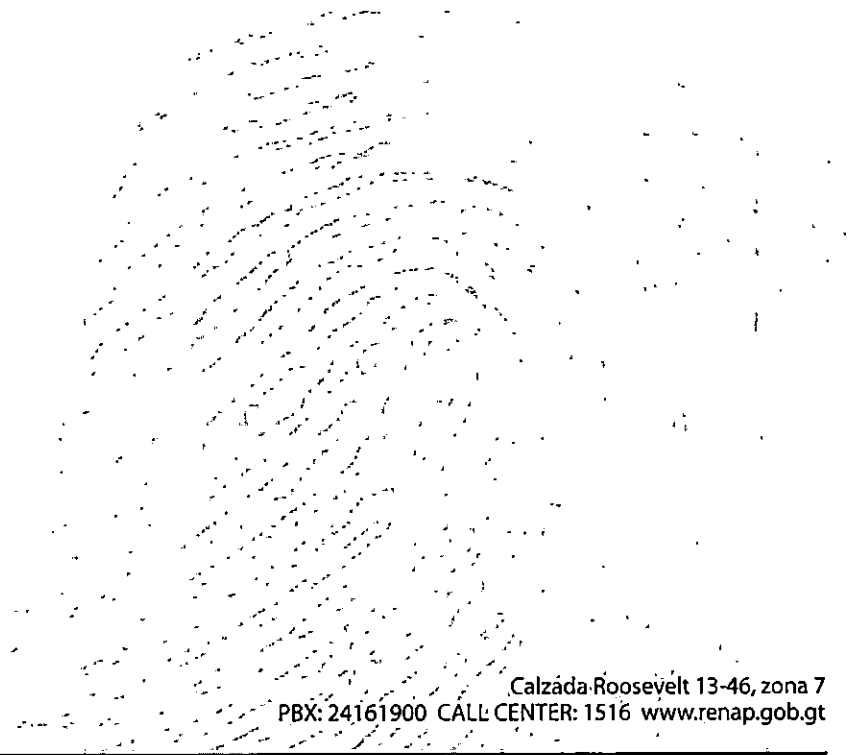
No.	Meta	Unidad de medida	Meta			Sexo				Población beneficiada						Pueblo							
			Meta Inicial	Meta vigente	Meta ejecutada	Mujeres	Hombres	No definido	Total	Niñez			Juventud	Aduños	Tercera Edad	No definido	Total	Maya	Xinca	Garífuna	Mixtos/Ladinos	No Indican	Total
										0 - 2	3 - 5	6 - 13	14 - 30 años	31 - 40 años	41 años en adelante								
2	Población guatemalteca con servicios registrales realizados (población beneficiada)	Registro	422,100	448,900	56,316	23,524	32,788	4	56,316	37,793	1,154	1,249	7,223	4,919	3,913	45	56,316	4,933	5	4	8,683	42,691	56,316
2.1	Inscripciones de hechos y actos registrales realizadas.	Registro	583,900	583,900	51,187	20,951	30,232	4	51,187	33,646	672	949	7,131	4,869	3,855	65	51,187	4,933	5	4	8,683	37,562	51,187
2.2	Inscripciones extemporáneas de nacimiento realizadas.	Registro	38,200	65,000	5,129	2,573	2,556	0	5,129	4,147	482	300	92	50	58	0	5,129	0	0	0	0	5,129	5,129
Objetivos																							
Resultados alcanzados		1																					
		2																					
Obstáculos encontrados		1																					
		2																					
Observaciones																							

1   
**Lic. Héctor Rubén García Cerén**  
 Jefe de Registro Civil de las Personas  
 en Funciones  
 Registro Central de las Personas  
 Sede Central RENAP Guatemala, Guatemala

1   
**Licda. Claudia Mercedes Hernández Espinoza**  
 Subdirectora de Registro Civil  
 de las Personas en Funciones  
 Registro Central de las Personas  
 Sede Central RENAP Guatemala, Guatemala

1   
 Firma y sello de la máxima autoridad de la dependencia  
**Axel Ottoniel Maas Jácome**  
 Registrador Central de las Personas  
 Registro Central de las Personas  
 Sede Central RENAP Guatemala, Guatemala

# ANEXO IV



# Seguimiento Temático Institucional 2018



INSCRIPCIONES DE HECHOS Y ACTOS  
REGISTRALES REALIZADAS

Nombre de la meta:

Inscripciones de hechos y actos registrales realizadas

**REGISTRO CENTRAL DE LAS PERSONAS**  
**SEGUIMIENTO TEMÁTICO INSTITUCIONAL 2018**  
**MES REPORTADO: NOVIEMBRE**

D	M	Departamento / municipio	Población beneficiada																	
			Sexo			Total	Edad					Pueblo						Total		
			Mujeres	Hombres	No definido		Niñez			Juventud	Adultos	Tercera Edad	No definido	Total	Maya	Xinca	Garífuna		Mestizos/Ladinos	No Indican
			0 - 2	3 - 5	6 - 13	14 a 30 años	31 a 60 años	61 años en adelante												
		República de Guatemala	20,951	30,232	4	51,187	33,646	672	949	7,131	4,869	3,855	65	51,187	4,933	5	4	8,683	37,562	51,187
1		Departamento de Alta Verapaz	1,634	2,324	0	3,958	2,876	11	26	565	244	236	0	3,958	998	0	0	85	2,875	3,958
	1	CHAHAL	29	35	0	64	45	0	0	11	4	4	0	64	17	0	0	2	45	64
	2	CHISEC	69	188	0	257	126	1	0	81	33	16	0	257	115	0	0	10	132	257
	3	COBÁN	466	574	0	1,040	813	4	3	86	64	70	0	1,040	203	0	0	42	795	1,040
	4	FRAY BARTOLOMÉ DE LAS CASAS	221	226	0	447	385	1	1	34	11	15	0	447	59	0	0	6	382	447
	5	LANQUÍN	26	62	0	88	51	0	1	20	12	4	0	88	35	0	0	1	52	88
	6	PANZÓS	63	128	0	191	136	0	1	31	15	8	0	191	56	0	0	1	134	191
	7	RAXRUHÁ	40	43	0	83	66	0	0	12	2	3	0	83	15	0	0	4	64	83
	8	SAN CRISTÓBAL VERAPAZ	79	124	0	203	155	0	0	26	7	15	0	203	46	0	0	4	153	203
	9	SAN JUAN CHAMELCO	59	90	0	149	90	1	1	26	12	19	0	149	56	0	0	3	90	149
	10	SAN MIGUEL TUCURÚ	26	47	0	73	50	0	4	8	6	5	0	73	17	0	0	1	55	73
	11	SAN PEDRO CARCHÁ	164	244	0	408	269	1	2	76	27	33	0	408	142	0	0	3	263	408
	12	SANTA CATALINA LA TINTA	130	190	0	320	289	1	0	6	11	13	0	320	35	0	0	0	285	320
	13	SANTA CRUZ VERAPAZ	48	48	0	96	70	1	3	13	4	5	0	96	17	0	0	5	74	96
	14	SANTA MARÍA CAHABÓN	63	113	0	176	112	0	2	46	11	5	0	176	59	0	0	1	116	176
	15	SENAHÚ	78	132	0	210	100	1	8	66	20	15	0	210	91	0	0	2	117	210
	16	TACTIC	43	53	0	96	72	0	0	15	5	4	0	96	24	0	0	0	72	96
	17	TAMAHÚ	30	27	0	57	47	0	0	8	0	2	0	57	11	0	0	0	46	57

Nombre de la meta:

Inscripciones de hechos y actos registrales realizadas

**REGISTRO CENTRAL DE LAS PERSONAS  
SEGUIMIENTO TEMÁTICO INSTITUCIONAL 2018  
MES REPORTADO: NOVIEMBRE**

D	M	Departamento / municipio	Sexo		No definido	Total	Edad						No definido	Pueblo						Total
			Mujeres	Hombres			Niñez			Juventud 14 a 30 años	Adultos 31 a 60 años	Tercera Edad 61 años en adelante		Total	Maya	Xinca	Garífuna	Mestizos/Ladinos	No Indican	
							0 - 2	3 - 5	6 - 13											
2		<b>Departamento de Baja Verapaz</b>	<b>356</b>	<b>474</b>	<b>0</b>	<b>830</b>	<b>585</b>	<b>3</b>	<b>3</b>	<b>121</b>	<b>51</b>	<b>66</b>	<b>1</b>	<b>830</b>	<b>121</b>	<b>0</b>	<b>0</b>	<b>97</b>	<b>612</b>	<b>830</b>
	1	CUBULCO	56	71	0	127	79	0	1	22	16	9	0	127	29	0	0	12	86	127
	2	GRANADOS	11	13	0	24	16	0	0	4	2	2	0	24	0	0	0	7	17	24
	3	PURULHÁ	65	74	0	139	106	2	1	18	5	7	0	139	36	0	0	2	101	139
	4	RABINAL	37	62	0	99	47	0	0	29	11	12	0	99	34	0	0	13	52	99
	5	SALAMÁ	158	189	0	347	293	1	0	23	11	18	1	347	7	0	0	41	299	347
	6	SAN JERÓNIMO	13	23	0	36	18	0	0	11	2	5	0	36	0	0	0	13	23	36
	7	SAN MIGUEL CHICAJ	11	29	0	40	16	0	1	9	3	11	0	40	15	0	0	4	21	40
	8	SANTA CRUZ EL CHOL	5	13	0	18	10	0	0	5	1	2	0	18	0	0	0	5	13	18
3		<b>Departamento de Chimaltenango</b>	<b>800</b>	<b>1,212</b>	<b>0</b>	<b>2,012</b>	<b>1,348</b>	<b>3</b>	<b>9</b>	<b>361</b>	<b>152</b>	<b>137</b>	<b>2</b>	<b>2,012</b>	<b>427</b>	<b>0</b>	<b>0</b>	<b>155</b>	<b>1,430</b>	<b>2,012</b>
	1	ACATENANGO	16	30	0	46	17	0	1	17	8	3	0	46	17	0	0	9	20	46
	2	CHIMALTENANGO	366	488	0	854	636	0	1	117	54	44	2	854	107	0	0	71	676	854
	3	EL TEJAR	14	23	0	37	17	1	0	8	7	4	0	37	3	0	0	11	23	37
	4	PARRAMOS	12	28	0	40	26	0	1	9	3	1	0	40	9	0	0	3	28	40
	5	PATZICÍA	33	39	0	72	45	0	2	9	10	6	0	72	24	0	0	3	45	72
	6	PATZÚN	54	106	0	160	92	0	1	43	14	10	0	160	58	0	0	10	92	160
	7	POCHUTA	10	16	0	26	14	0	0	6	2	4	0	26	1	0	0	11	14	26
	8	SAN ANDRÉS ITZAPA	16	27	0	43	29	0	0	8	3	3	0	43	9	0	0	5	29	43
	9	SAN JOSE POAGUIL	17	43	0	60	32	0	0	14	6	8	0	60	26	0	0	3	31	60
	10	SAN JUAN COMALAPA	31	69	0	100	61	0	0	17	12	10	0	100	34	0	0	4	62	100
	11	SAN MARTÍN JILOTEPEQUE	50	59	0	109	68	0	1	21	5	14	0	109	31	0	0	3	75	109
	12	SAN PEDRO YEPOCAPA	26	43	0	69	43	0	1	10	7	8	0	69	16	0	0	0	53	69
	13	SANTA APOLONIA	24	41	0	65	38	1	0	17	7	2	0	65	22	0	0	3	40	65
	14	SANTA CRUZ BALANYÁ	9	22	0	31	11	0	0	17	1	2	0	31	15	0	0	1	15	31
	15	TECPÁN GUATEMALA	106	142	0	248	186	0	0	35	11	16	0	248	50	0	0	7	191	248
	16	ZARAGOZA	16	36	0	52	33	1	1	13	2	2	0	52	5	0	0	11	36	52



Nombre de la meta:

Inscripciones de hechos y actos registrales realizadas

**REGISTRO CENTRAL DE LAS PERSONAS**  
**SEGUIMIENTO TEMÁTICO INSTITUCIONAL 2018**  
**MES REPORTADO: NOVIEMBRE**

Población beneficiada

D	M	Departamento / municipio	Sexo			Total	Edad							Pueblo						
			Mujeres	Hombres	No definido		Niños			Juventud 14 a 30 años	Adultos 31 a 60 años	Tercera Edad 61 años en adelante	No definido	Total	Maya	Xinca	Garífuna	Mestizos/Ladinos	No Indígena	Total
							0 - 2	3 - 5	6 - 13											
4		<b>Departamento de Chiquimula</b>	<b>565</b>	<b>767</b>	<b>0</b>	<b>1,332</b>	<b>941</b>	<b>7</b>	<b>9</b>	<b>151</b>	<b>110</b>	<b>108</b>	<b>6</b>	<b>1,332</b>	<b>30</b>	<b>0</b>	<b>0</b>	<b>299</b>	<b>1,003</b>	<b>1,332</b>
	1	CAMOTÁN	56	75	0	131	100	0	0	7	9	15	0	131	1	0	0	26	104	131
	2	CHIQUIMULA	274	360	0	634	482	2	2	61	40	42	5	634	5	0	0	121	508	634
	3	CONCEPCIÓN LAS MINAS	11	26	0	37	14	1	3	4	12	2	1	37	1	0	0	14	22	37
	4	ESQUIPULAS	59	97	0	156	99	0	3	29	17	8	0	156	0	0	0	49	107	156
	5	IPALA	18	17	0	35	19	0	0	1	8	7	0	35	0	0	0	15	20	35
	6	JOCOTÁN	60	60	0	120	97	2	0	3	9	9	0	120	16	0	0	4	100	120
	7	OLOPA	38	49	0	87	68	0	0	15	1	3	0	87	7	0	0	9	71	87
	8	QUEZALTEPEQUE	19	41	0	60	24	0	1	19	7	9	0	60	0	0	0	33	27	60
	9	SAN JACINTO	14	8	0	22	13	1	0	1	3	4	0	22	0	0	0	6	16	22
	10	SAN JOSÉ LA ARADA	6	12	0	18	11	0	0	4	1	2	0	18	0	0	0	5	13	18
	11	SAN JUAN ERMITA	10	22	0	32	14	1	0	7	3	7	0	32	0	0	0	17	15	32
5		<b>Departamento de El Progreso</b>	<b>173</b>	<b>292</b>	<b>0</b>	<b>465</b>	<b>305</b>	<b>1</b>	<b>1</b>	<b>63</b>	<b>47</b>	<b>48</b>	<b>0</b>	<b>465</b>	<b>2</b>	<b>0</b>	<b>0</b>	<b>139</b>	<b>324</b>	<b>465</b>
	1	EL JÍCARO	6	10	0	16	9	0	0	5	2	0	0	16	0	0	0	7	9	16
	2	GUASTATOYA	95	130	0	225	175	0	0	18	20	12	0	225	2	0	0	39	184	225
	3	MORAZÁN	7	19	0	26	11	0	0	12	1	2	0	26	0	0	0	12	14	26
	4	SAN AGUSTÍN ACASAGUASTLÁN	24	41	0	65	38	1	0	8	8	10	0	65	0	0	0	26	39	65
	5	SAN ANTONIO LA PAZ	8	14	0	22	12	0	0	4	2	4	0	22	0	0	0	9	13	22
	6	SAN CRISTÓBAL ACASAGUASTLÁN	4	10	0	14	10	0	0	2	1	1	0	14	0	0	0	4	10	14
	7	SANARATE	19	49	0	68	31	0	1	9	12	15	0	68	0	0	0	35	33	68
	8	SANSARE	10	19	0	29	19	0	0	5	1	4	0	29	0	0	0	7	22	29

Nombre de la meta:

Inscripciones de hechos y actos registrales realizadas

**REGISTRO CENTRAL DE LAS PERSONAS  
SEGUIMIENTO TEMÁTICO INSTITUCIONAL 2018  
MES REPORTADO: NOVIEMBRE**


D	M	Departamento / municipio	Población beneficiada										Total	Maya	Xinca	Garífuna	Mestizos/Ladinos	No Indican	Total		
			Sexo			Edad					Pueblo										
			Mujeres	Hombres	No definido	Total	Niñez			Juventud	Adultos	Tercera Edad								No definido	
0 - 2	3 - 5	6 - 13	14 a 30 años	31 a 60 años	61 años en adelante	Total	Maya	Xinca	Garífuna	Mestizos/Ladinos	No Indican	Total									
6		<b>Departamento de Escuintla</b>	<b>947</b>	<b>1,365</b>	<b>1</b>	<b>2,313</b>	<b>1,547</b>	<b>8</b>	<b>21</b>	<b>312</b>	<b>204</b>	<b>216</b>	<b>5</b>	<b>2,313</b>	<b>30</b>	<b>0</b>	<b>0</b>	<b>628</b>	<b>1,655</b>	<b>2,313</b>	
	1	ESCUINTLA	356	431	1	788	616	2	5	74	48	39	4	788	6	0	0	133	649	788	
	2	GUANAGAZAPA	13	25	0	38	27	0	1	4	4	2	0	38	1	0	0	8	29	38	
	3	IZTAPA	12	18	0	30	23	0	0	4	1	2	0	30	0	0	0	7	23	30	
	4	LA DEMOCRACIA	14	30	0	44	27	0	0	6	3	8	0	44	0	0	0	16	28	44	
	5	LA GOMERA	41	67	0	108	57	1	0	21	17	12	0	108	0	0	0	48	60	108	
	6	MASAGUA	40	95	0	135	63	1	6	22	17	26	0	135	2	0	0	55	78	135	
	7	NUEVA CONCEPCIÓN	64	104	0	168	83	0	4	25	26	30	0	168	1	0	0	73	94	168	
	8	PALÍN	39	72	0	111	64	0	0	26	11	10	0	111	5	0	0	37	69	111	
	9	PUERTO SAN JOSÉ	83	96	0	179	115	0	1	25	19	19	0	179	1	0	0	52	126	179	
	10	SAN VICENTE PACAYA	15	33	0	48	30	0	0	9	4	5	0	48	2	0	0	16	30	48	
	11	SANTA LUCÍA COTZUMALGUAPA	88	136	0	224	123	2	2	47	25	25	0	224	7	0	0	84	133	224	
	12	SIPACATE	19	18	0	37	22	0	0	6	2	7	0	37	1	0	0	13	23	37	
	13	SIOUINALÁ	19	42	0	61	31	0	1	17	6	6	0	61	2	0	0	23	36	61	
	14	TICUSATE	144	198	0	342	266	2	1	26	21	25	1	342	2	0	0	63	277	342	
7		<b>Departamento de Guatemala</b>	<b>5,110</b>	<b>7,145</b>	<b>2</b>	<b>12,257</b>	<b>6,432</b>	<b>518</b>	<b>646</b>	<b>1,769</b>	<b>1,742</b>	<b>1,131</b>	<b>19</b>	<b>12,257</b>	<b>399</b>	<b>2</b>	<b>2</b>	<b>3,123</b>	<b>8,731</b>	<b>12,257</b>	
	1	AMATILÁN	217	289	0	506	363	2	5	53	50	32	1	506	2	0	0	116	388	506	
	2	CHINAUTLA	47	70	0	117	78	1	1	21	12	4	0	117	3	0	0	29	85	117	
	3	CHUARRANCHO	20	28	0	48	35	0	0	7	4	2	0	48	8	0	0	5	35	48	
	4	FRAJANES	51	61	0	112	63	0	3	22	16	8	0	112	4	0	0	41	67	112	
	5	GUATEMALA	3,819	5,127	2	8,948	4,271	507	616	1,202	1,402	936	14	8,948	203	2	2	2,365	6,376	8,948	
	6	MIXCO	116	166	0	282	222	4	2	33	17	4	0	282	3	0	0	39	240	282	
	7	PALENCIA	53	97	0	150	95	0	1	29	14	11	0	150	1	0	0	52	97	150	
	8	SAN JOSÉ DEL GOLFO	7	21	0	28	11	0	1	9	7	0	0	28	1	0	0	15	12	28	
	9	SAN JOSÉ PINULA	85	132	0	217	149	0	0	30	26	11	1	217	0	0	0	64	153	217	
	10	SAN JUAN SACATEPÉQUEZ	203	263	0	466	328	0	2	75	27	34	0	466	104	0	0	14	348	466	
	11	SAN MIGUEL PETAPA	68	104	0	172	123	1	2	26	16	4	0	172	1	0	0	38	133	172	
	12	SAN PEDRO AYAMPUC	24	59	0	83	42	0	1	16	15	9	0	83	2	0	0	20	61	83	
	13	SAN PEDRO SACATEPÉQUEZ	50	62	0	112	80	0	0	15	7	10	0	112	20	0	0	8	84	112	
	14	SAN RAYMUNDO	31	107	0	138	74	1	0	36	20	7	0	138	38	0	0	15	85	138	
	15	SANTA CATARINA PINULA	44	47	0	91	57	0	2	13	11	7	1	91	1	0	0	24	66	91	
	16	VILLA CANALES	95	130	0	225	133	1	1	51	24	15	0	225	2	0	0	88	135	225	
	17	VILLA NUEVA	180	382	0	562	308	1	9	131	74	37	2	562	6	0	0	190	366	562	
8		<b>Departamento de Huehuetenango</b>	<b>1,775</b>	<b>2,368</b>	<b>0</b>	<b>4,143</b>	<b>3,165</b>	<b>24</b>	<b>41</b>	<b>464</b>	<b>236</b>	<b>208</b>	<b>5</b>	<b>4,143</b>	<b>480</b>	<b>0</b>	<b>0</b>	<b>345</b>	<b>3,318</b>	<b>4,143</b>	
	1	AGUACATÁN	54	91	0	145	92	1	1	32	9	10	0	145	39	0	0	7	99	145	
	2	CHIANTLA	73	110	0	183	132	2	1	25	7	16	0	183	2	0	0	37	144	183	
	3	COLATENANGO	59	83	0	142	127	0	1	6	6	2	0	142	15	0	0	0	127	142	
	4	CONCEPCIÓN HUISTA	17	35	0	52	39	1	1	6	5	0	0	52	9	0	0	1	42	52	
	5	CUILCO	61	83	0	144	116	1	0	11	10	6	0	144	2	0	0	21	121	144	
	6	HUEHUETENANGO	348	424	0	772	602	1	4	85	41	35	4	772	21	0	0	117	634	772	
	7	JACALTENANGO	57	66	0	123	93	0	1	11	6	12	0	123	21	0	0	0	102	123	
	8	LA DEMOCRACIA	64	124	0	188	138	0	2	27	16	5	0	188	20	0	0	24	144	188	
	9	LA LIBERTAD	61	104	0	165	101	1	1	41	10	11	0	165	2	0	0	69	94	165	
	10	MALACATANCITO	17	29	0	46	27	1	2	4	7	5	0	46	2	0	0	11	33	46	
	11	NENTÓN	49	57	0	106	85	0	2	9	7	3	0	106	10	0	0	7	89	106	
	12	PETATÁN	4	2	0	6	6	0	0	0	0	0	0	6	0	0	0	0	6	6	
	13	SAN ANTONIO HUISTA	9	36	0	45	24	0	1	13	4	3	0	45	6	0	0	13	26	45	
	14	SAN GASPAR IXCHIL	16	15	0	31	26	0	1	2	1	1	0	31	4	0	0	0	27	31	

Nombre de la meta:

Inscripciones de hechos y actos registrales realizadas

**REGISTRO CENTRAL DE LAS PERSONAS  
 SEGUIMIENTO TEMÁTICO INSTITUCIONAL 2018  
 MES REPORTADO: NOVIEMBRE**

D	M	Departamento / municipio	Población beneficiada																	
			Sexo			Total	Edad					Pueblo						Total		
			Mujeres	Hombres	No definido		Niñez			Juventud	Adultos	Tercera Edad	No definido	Total	Maya	Xinca	Garífuna		Mestizos/Ladinos	No indican
			0 - 2	3 - 5	6 - 13	14 a 30 años	31 a 60 años	61 años en adelante												
	15	SAN ILDEFONSO IXTAHUACÁN	90	84	0	174	148	2	2	10	6	6	0	174	18	0	0	2	154	174
	16	SAN JUAN ATITÁN	36	42	0	78	68	0	0	3	2	5	0	78	12	0	0	0	66	78
	17	SAN JUAN IXCOY	41	54	0	95	73	1	0	11	4	6	0	95	18	0	0	0	77	95
	18	SAN MATEO IXTATÁN	81	103	0	184	153	1	3	9	10	7	1	184	21	0	0	0	163	184
	19	SAN MIGUEL ACATÁN	58	60	0	118	93	0	2	5	11	7	0	118	20	0	0	1	97	118
	20	SAN PEDRO NECTA	41	66	0	107	86	1	0	11	5	4	0	107	13	0	0	4	90	107
	21	SAN PEDRO SOLOMA	69	71	0	140	90	3	3	21	16	7	0	140	34	0	0	0	106	140
	22	SAN RAFAEL LA INDEPENDENCIA	31	26	0	57	39	0	0	9	7	2	0	57	14	0	0	0	43	57
	23	SAN RAFAEL PETZAL	12	19	0	31	21	0	1	2	3	4	0	31	6	0	0	1	24	31
	24	SAN SEBASTIÁN COATÁN	32	30	0	62	48	1	0	9	0	4	0	62	12	0	0	0	50	62
	25	SAN SEBASTIÁN HUEHUETENANGO	41	69	0	110	82	0	2	13	7	6	0	110	28	0	0	0	82	110
	26	SANTA ANA HUISTA	6	14	0	20	10	2	1	5	1	1	0	20	4	0	0	3	13	20
	27	SANTA BÁRBARA	38	55	0	93	80	0	1	4	5	3	0	93	16	0	0	0	77	93
	28	SANTA CRUZ BARILLAS	163	223	0	386	316	2	2	42	10	14	0	386	55	0	0	7	324	386
	29	SANTA EULALIA	67	75	0	142	111	2	3	14	5	7	0	142	23	0	0	0	119	142
	30	SANTIAGO CHIMALTENANGO	20	26	0	46	35	0	1	4	3	3	0	46	11	0	0	0	35	46
	31	TECTITÁN	14	23	0	37	25	0	0	5	5	2	0	37	1	0	0	9	27	37
	32	TODOS SANTOS CUCHUMATÁN	29	50	0	79	57	0	1	11	4	6	0	79	20	0	0	1	58	79
	33	UNIÓN CANTINIL	17	19	0	36	22	1	1	4	3	5	0	36	1	0	0	10	25	36




Nombre de la meta:

Inscripciones de hechos y actos registrales realizadas

**REGISTRO CENTRAL DE LAS PERSONAS  
SEGUIMIENTO TEMÁTICO INSTITUCIONAL 2018  
MES REPORTADO: NOVIEMBRE**

D	M	Departamento / municipio	Población beneficiada																	
			Sexo			Total	Edad					Pueblo								
			Mujeres	Hombres	No definido		Niñez			Juventud	Adultos	Tercera Edad	No definido	Total	Maya	Xinca	Garifuna	Mestizos/Ladinos	No Indican	Total
0 - 2	3 - 5	6 - 13	14 a 30 años	31 a 60 años	61 años en adelante															
9		<b>Departamento de Izabal</b>	<b>497</b>	<b>749</b>	<b>0</b>	<b>1,246</b>	<b>781</b>	<b>5</b>	<b>16</b>	<b>178</b>	<b>159</b>	<b>102</b>	<b>5</b>	<b>1,246</b>	<b>123</b>	<b>0</b>	<b>1</b>	<b>271</b>	<b>851</b>	<b>1,246</b>
	1	EL ESTOR	77	140	0	217	131	0	0	54	23	9	0	217	82	0	0	5	130	217
	2	LIVINGSTON	112	134	0	246	168	2	5	27	27	17	0	246	34	0	0	29	183	246
	3	LOS AMATES	50	79	0	129	88	1	0	15	17	8	0	129	1	0	0	33	95	129
	4	MORALES	107	164	0	271	171	1	6	26	39	27	1	271	2	0	0	78	191	271
	5	PUERTO BARRIOS	151	232	0	383	223	1	5	56	53	41	4	383	4	0	1	126	252	383
10		<b>Departamento de Jalapa</b>	<b>446</b>	<b>672</b>	<b>0</b>	<b>1,118</b>	<b>785</b>	<b>5</b>	<b>4</b>	<b>146</b>	<b>91</b>	<b>84</b>	<b>3</b>	<b>1,118</b>	<b>44</b>	<b>1</b>	<b>0</b>	<b>222</b>	<b>851</b>	<b>1,118</b>
	1	JALAPA	302	455	0	757	572	4	2	82	58	36	3	757	22	1	0	115	619	757
	2	MATAQUESCUINTLA	33	37	0	70	39	0	0	9	4	18	0	70	0	0	0	31	39	70
	3	MONJAS	17	34	0	51	21	0	0	14	7	9	0	51	0	0	0	25	26	51
	4	SAN CARLOS ALZATATE	13	34	0	47	25	0	0	12	9	1	0	47	13	0	0	10	24	47
	5	SAN LUIS JILOTEPEQUE	20	27	0	47	31	0	1	4	3	8	0	47	8	0	0	3	36	47
	6	SAN MANUEL CHAPARRÓN	6	7	0	13	7	0	0	3	1	2	0	13	0	0	0	3	10	13
	7	SAN PEDRO PINULA	55	78	0	133	90	1	1	22	9	10	0	133	1	0	0	35	97	133




Nombre de la meta:

Inscripciones de hechos y actos registrales realizadas

**REGISTRO CENTRAL DE LAS PERSONAS  
 SEGUIMIENTO TEMÁTICO INSTITUCIONAL 2018  
 MES REPORTADO: NOVIEMBRE**

D	M	Departamento / municipio	Población beneficiada																	
			Sexo			Total	Edad						Pueblo							
			Mujeres	Hombres	No definido		Niñez			Juventud	Adultos	Tercera Edad	No definido	Total	Maya	Xinca	Garífuna	Mestizos/Ladinos	No Indican	Total
0 - 2	3 - 5	6 - 13	14 a 30 años	31 a 60 años	61 años en adelante															
11		<b>Departamento de Jutiapa</b>	<b>573</b>	<b>861</b>	<b>0</b>	<b>1,434</b>	<b>902</b>	<b>5</b>	<b>12</b>	<b>226</b>	<b>173</b>	<b>116</b>	<b>0</b>	<b>1,434</b>	<b>10</b>	<b>2</b>	<b>0</b>	<b>426</b>	<b>996</b>	<b>1,434</b>
	1	AGUA BLANCA	12	23	0	35	18	0	1	4	9	3	0	35	0	0	0	13	22	35
	2	ASUNCIÓN MITA	52	88	0	140	79	1	1	23	22	14	0	140	0	0	0	53	87	140
	3	ATESCATEMPA	14	31	0	45	22	0	0	9	8	6	0	45	1	0	0	18	26	45
	4	COMAPA	21	42	0	63	36	0	0	17	4	6	0	63	0	0	0	25	38	63
	5	CONGUACO	26	35	0	61	43	0	0	9	3	6	0	61	0	0	0	15	46	61
	6	EL ADELANTO	4	6	0	10	2	0	0	6	1	1	0	10	0	0	0	8	2	10
	7	EL PROGRESO	19	51	0	70	16	0	1	27	16	10	0	70	0	0	0	33	37	70
	8	JALPATAGUA	30	48	0	78	36	3	3	15	13	8	0	78	1	0	0	29	48	78
	9	JEREZ	9	9	0	18	9	0	0	2	3	4	0	18	0	0	0	6	12	18
	10	JUTIAPA	286	343	0	629	512	1	4	46	39	27	0	629	7	1	0	96	525	629
	11	MOYUTA	47	43	0	90	53	0	1	9	16	11	0	90	0	0	0	34	56	90
	12	PASACO	4	15	0	19	13	0	0	4	0	2	0	19	0	0	0	4	15	19
	13	QUESADA	6	41	0	47	6	0	0	16	19	6	0	47	0	0	0	39	8	47
	14	SAN JOSÉ ACATEMPA	7	19	0	26	10	0	0	12	2	2	0	26	1	1	0	11	13	26
	15	SANTA CATARINA MITA	20	39	0	59	26	0	1	13	10	9	0	59	0	0	0	20	39	59
	16	YUPILTEPEQUE	11	13	0	24	13	0	0	8	2	1	0	24	0	0	0	10	14	24
	17	ZAPOTILÁN	5	15	0	20	8	0	0	6	6	0	0	20	0	0	0	12	8	20
12		<b>Departamento de Petén</b>	<b>758</b>	<b>1,221</b>	<b>1</b>	<b>1,980</b>	<b>1,429</b>	<b>10</b>	<b>19</b>	<b>284</b>	<b>156</b>	<b>82</b>	<b>0</b>	<b>1,980</b>	<b>126</b>	<b>0</b>	<b>0</b>	<b>367</b>	<b>1,487</b>	<b>1,980</b>
	1	DOLORES	20	49	0	69	34	0	0	13	18	4	0	69	2	0	0	31	36	69
	2	EL CHAL	13	26	0	39	17	0	0	11	7	4	0	39	4	0	0	18	17	39
	3	FLORES	38	72	0	110	56	2	4	23	18	7	0	110	3	0	0	34	73	110
	4	LA LIBERTAD	83	166	0	249	162	1	0	50	19	17	0	249	13	0	0	66	170	249
	5	LAS CRUCES	43	59	0	102	82	0	1	7	8	4	0	102	1	0	0	18	83	102
	6	MELCHOR DE MENCOS	46	59	0	105	75	0	2	22	1	5	0	105	0	0	0	27	78	105
	7	POPTÚN	99	141	0	240	207	1	2	13	11	6	0	240	9	0	0	24	207	240
	8	SAN ANDRÉS	20	32	0	52	34	0	1	5	8	4	0	52	1	0	0	15	36	52
	9	SAN BENITO	175	227	0	402	320	3	3	36	25	15	0	402	6	0	0	64	332	402
	10	SAN FRANCISCO	15	25	0	40	29	0	0	6	4	1	0	40	1	0	0	11	28	40
	11	SAN JOSÉ	6	12	0	18	11	0	0	6	1	0	0	18	1	0	0	5	12	18
	12	SAN LUIS	56	103	1	160	105	0	1	29	15	10	0	160	33	0	0	21	106	160
	13	SANTA ANA	19	30	0	49	29	2	1	13	3	1	0	49	0	0	0	11	38	49
	14	SAYAXCHE	125	220	0	345	268	1	4	50	18	4	0	345	52	0	0	22	271	345



Nombre de la meta:

Inscripciones de hechos y actos registrales realizadas

**REGISTRO CENTRAL DE LAS PERSONAS  
SEGUIMIENTO TEMÁTICO INSTITUCIONAL 2018  
MES REPORTADO: NOVIEMBRE**

D	M	Departamento / municipio	Sexo				Edad							Pueblo						
			Mujeres	Hombres	No definido	Total	Niñez			Juventud 14 a 30 años	Adultos 31 a 60 años	Tercera Edad 61 años en adelante	No definido	Total	Maya	Xinca	Garífuna	Mestizos/Ladinos	No Indican	Total
							0 - 2	3 - 5	6 - 13											
13		<b>Departamento de Quetzaltenango</b>	<b>1,162</b>	<b>1,816</b>	<b>0</b>	<b>2,978</b>	<b>1,911</b>	<b>16</b>	<b>27</b>	<b>481</b>	<b>310</b>	<b>228</b>	<b>5</b>	<b>2,978</b>	<b>409</b>	<b>0</b>	<b>1</b>	<b>464</b>	<b>2,104</b>	<b>2,978</b>
	1	ALMOLONGA	26	39	0	65	23	1	3	14	16	8	0	65	9	0	0	0	56	65
	2	CABRICÁN	25	47	0	72	43	1	0	16	8	4	0	72	18	0	0	4	50	72
	3	CAJOLÁ	19	29	0	48	35	0	2	3	6	2	0	48	4	0	0	3	41	48
	4	CANTEL	32	67	0	99	45	0	0	34	10	10	0	99	49	0	0	4	46	99
	5	COATEPEQUE	295	396	0	691	519	3	5	83	45	34	2	691	4	0	0	142	545	691
	6	COLOMBA	31	53	0	84	39	1	0	21	9	14	0	84	1	0	0	36	47	84
	7	CONCEPCIÓN CHIQUIRICHAPA	28	39	0	67	40	0	3	13	9	2	0	67	23	0	0	2	42	67
	8	EL PALMAR	16	44	0	60	34	0	0	16	7	3	0	60	20	0	0	3	37	60
	9	FLORES COSTA CUCA	12	38	0	50	11	1	0	18	12	8	0	50	1	0	0	27	22	50
	10	GÉNOVA	30	57	0	87	46	1	0	18	12	10	0	87	3	0	0	37	47	87
	11	HUITÁN	9	27	0	36	23	0	1	7	4	1	0	36	12	0	0	0	24	36
	12	LA ESPERANZA	14	30	0	44	23	1	0	12	5	3	0	44	11	0	0	5	28	44
	13	OLINTEPEQUE	26	38	0	64	36	1	1	17	4	5	0	64	21	0	0	5	38	64
	14	OSTUNCALCO	72	104	0	176	121	0	1	36	12	6	0	176	46	0	0	6	124	176
	15	PALESTINA DE LOS ALTOS	22	24	0	46	31	1	1	3	5	5	0	46	6	0	0	4	36	46
	16	QUETZALTENANGO	390	592	0	982	654	5	6	125	111	79	2	982	125	0	1	153	703	982
	17	SALCAJÁ	13	33	0	46	20	0	0	9	8	9	0	46	10	0	0	13	23	46
	18	SAN CARLOS SIJA	26	41	0	67	35	0	1	7	9	15	0	67	11	0	0	9	47	67
	19	SAN FRANCISCO LA UNIÓN	5	13	0	18	11	0	1	4	2	0	0	18	4	0	0	0	14	18
	20	SAN MARTÍN SACATEPÉQUEZ	32	38	0	70	57	0	1	9	2	1	0	70	9	0	0	2	59	70
	21	SAN MATEO	4	12	0	16	9	0	0	4	2	1	0	16	3	0	0	2	11	16
	22	SAN MIGUEL SIGÜILÁ	12	17	0	29	25	0	0	2	1	1	0	29	3	0	0	0	26	29
	23	SIBILIA	7	8	0	15	9	0	0	2	3	1	0	15	1	0	0	3	11	15
	24	ZUNIL	16	30	0	46	22	0	1	8	8	6	1	46	15	0	0	4	27	46
14		<b>Departamento de Quiché</b>	<b>1,309</b>	<b>1,786</b>	<b>0</b>	<b>3,095</b>	<b>2,323</b>	<b>10</b>	<b>26</b>	<b>406</b>	<b>171</b>	<b>158</b>	<b>1</b>	<b>3,095</b>	<b>609</b>	<b>0</b>	<b>0</b>	<b>76</b>	<b>2,410</b>	<b>3,095</b>
	1	CANILLA	8	12	0	20	10	0	1	4	3	2	0	20	0	0	0	1	19	20
	2	CHAJUL	58	87	0	145	115	0	1	18	8	3	0	145	29	0	0	0	116	145
	3	CHICAMÁN	19	34	0	53	40	0	0	8	3	1	1	53	14	0	0	2	37	53
	4	CHICHÉ	40	53	0	93	70	1	1	15	3	3	0	93	15	0	0	1	77	93
	5	CHICHICASTENANGO	189	240	0	429	301	0	3	74	25	26	0	429	126	0	0	5	298	429
	6	CHINIQUE	15	28	0	43	28	0	1	10	3	1	0	43	8	0	0	1	34	43
	7	CUNÉN	65	67	0	132	114	2	0	11	3	2	0	132	13	0	0	0	119	132
	8	IXCÁN	169	197	0	366	321	1	3	27	7	7	0	366	36	0	0	8	322	366
	9	JOYABAJ	143	162	0	305	243	1	2	32	15	12	0	305	42	0	0	11	252	305
	10	NEBAJ	75	111	0	186	128	2	0	25	18	13	0	186	47	0	0	7	132	186
	11	PACHALUM	14	14	0	28	17	0	0	4	2	5	0	28	0	0	0	7	21	28
	12	PATZITÉ	10	8	0	18	13	0	0	2	2	1	0	18	4	0	0	1	13	18
	13	SACAPULAS	65	115	0	180	126	1	5	29	9	10	0	180	29	0	0	4	147	180
	14	SAN ANDRÉS SAJCABAJÁ	24	32	0	56	41	0	0	6	5	4	0	56	14	0	0	3	39	56
	15	SAN ANTONIO ILOTENANGO	36	41	0	77	56	0	0	14	4	3	0	77	20	0	0	0	57	77
	16	SAN BARTOLOMÉ JOCOIENANGO	18	20	0	38	31	0	2	3	1	1	0	38	5	0	0	0	33	38
	17	SAN JUAN COITZAL	43	57	0	100	74	0	0	10	2	14	0	100	26	0	0	1	73	100
	18	SAN PEDRO JOCOPILAS	48	57	0	105	83	0	0	12	3	7	0	105	20	0	0	1	84	105
	19	SANTA CRUZ DEL QUICHÉ	141	224	0	365	261	0	3	53	28	20	0	365	77	0	0	15	273	365
	20	USPANTÁN	97	160	0	257	192	1	2	32	18	12	0	257	50	0	0	7	200	257
	21	ZACUALPA	32	67	0	99	59	1	2	17	9	11	0	99	34	0	0	1	64	99

Nombre de la meta:

Inscripciones de hechos y actos registrales realizadas

**REGISTRO CENTRAL DE LAS PERSONAS  
 SEGUIMIENTO TEMÁTICO INSTITUCIONAL 2018  
 MES REPORTADO: NOVIEMBRE**

D	M	Departamento / municipio	Sexo		No definido	Total	Edad						No definido	Pueblo						
			Mujeres	Hombres			Niñez			Juventud	Adultos	Tercera Edad		Total	Maya	Xinca	Garífuna	Mestizos/Ladinos	No Indican	Total
							0 - 2	3 - 5	6 - 13											
15		<b>Departamento de Retalhuleu</b>	<b>464</b>	<b>710</b>	<b>0</b>	<b>1,174</b>	<b>759</b>	<b>5</b>	<b>8</b>	<b>179</b>	<b>115</b>	<b>105</b>	<b>3</b>	<b>1,174</b>	<b>44</b>	<b>0</b>	<b>0</b>	<b>305</b>	<b>825</b>	<b>1,174</b>
	1	CHAMPERICO	15	39	0	54	33	0	0	9	7	5	0	54	2	0	0	18	34	54
	2	EL ASINTAL	20	33	0	53	26	0	1	9	8	9	0	53	6	0	0	16	31	53
	3	NUEVO SAN CARLOS	20	44	0	64	31	0	0	24	6	3	0	64	3	0	0	25	36	64
	4	RETALHULEU	310	435	0	745	537	3	4	78	64	57	2	745	9	0	0	166	570	745
	5	SAN ANDRÉS VILLA SECA	46	39	0	85	51	1	1	9	9	14	0	85	3	0	0	25	57	85
	6	SAN FELIPE RETALHULEU	19	27	0	46	20	1	0	11	6	7	1	46	2	0	0	16	28	46
	7	SAN MARTÍN ZAPOTILÁN	10	21	0	31	12	0	0	14	4	1	0	31	0	0	0	16	15	31
	8	SAN SEBASTIÁN	16	52	0	68	31	0	2	21	8	6	0	68	16	0	0	16	36	68
	9	SANTA CRUZ MULUÁ	8	20	0	28	18	0	0	4	3	3	0	28	3	0	0	7	18	28
16		<b>Departamento de Sacatepéquez</b>	<b>440</b>	<b>677</b>	<b>0</b>	<b>1,117</b>	<b>685</b>	<b>5</b>	<b>4</b>	<b>207</b>	<b>101</b>	<b>114</b>	<b>1</b>	<b>1,117</b>	<b>110</b>	<b>0</b>	<b>0</b>	<b>221</b>	<b>786</b>	<b>1,117</b>
	1	ANTIGUA GUATEMALA	161	211	0	372	253	1	1	36	35	46	0	372	9	0	0	75	288	372
	2	CIUDAD VIEJA	30	57	0	87	50	1	0	24	3	8	1	87	2	0	0	31	54	87
	3	JOCOTENANGO	29	50	0	79	36	1	0	17	11	14	0	79	2	0	0	33	44	79
	4	MAGDALENA MILPAS ALTAS	14	17	0	31	25	0	0	3	1	2	0	31	0	0	0	5	26	31
	5	PASTORES	9	14	0	23	17	0	0	3	3	0	0	23	1	0	0	4	18	23
	6	SAN ANTONIO AGUAS CALIENTES	4	20	0	24	9	0	0	8	3	4	0	24	6	0	0	6	12	24
	7	SAN BARTOLOMÉ MILPAS ALTAS	9	14	0	23	13	0	0	6	2	2	0	23	2	0	0	5	16	23
	8	SAN JUAN ALOTENANGO	22	33	0	55	36	0	2	11	4	2	0	55	1	0	0	7	47	55
	9	SAN LUCAS SACATEPÉQUEZ	28	48	0	76	38	1	1	15	11	10	0	76	3	0	0	19	54	76
	10	SAN MIGUEL DUEÑAS	11	22	0	33	19	0	0	9	1	4	0	33	1	0	0	9	23	33
	11	SANTA CATARINA BARAHONA	5	5	0	10	8	0	0	1	0	1	0	10	1	0	0	0	9	10
	12	SANTA LUCÍA MILPAS ALTAS	17	30	0	47	27	0	0	11	5	4	0	47	1	0	0	14	32	47
	13	SANTA MARÍA DE JESÚS	17	43	0	60	33	0	0	20	4	3	0	60	22	0	0	1	37	60
	14	SANTIAGO SACATEPÉQUEZ	25	32	0	57	38	1	0	7	3	8	0	57	14	0	0	3	40	57
	15	SANTO DOMINGO XENACOJ	14	17	0	31	17	0	0	6	7	1	0	31	7	0	0	6	18	31
	16	SUMPANGO	45	64	0	109	66	0	0	30	8	5	0	109	38	0	0	3	68	109

Nombre de la meta:

Inscripciones de hechos y actos registrales realizadas

**REGISTRO CENTRAL DE LAS PERSONAS  
SEGUIMIENTO TEMÁTICO INSTITUCIONAL 2018  
MES REPORTADO: NOVIEMBRE**

D	M	Departamento / municipio	Sexo		No definido	Total	Edad						No definido	Pueblo						
			Mujeres	Hombres			Niñez			Juventud 14 a 30 años	Adultos 31 a 60 años	Tercera Edad 61 años en adelante		Total	Maya	Xinca	Garífuna	Mestizos/Ladinos	No indican	Total
							0 - 2	3 - 5	6 - 13											
17		Departamento de San Marcos	1,298	1,836	0	3,134	2,252	8	25	341	283	222	3	3,134	175	0	0	567	2,392	3,134
	1	AYUTLA	18	52	0	70	34	1	1	16	14	4	0	70	1	0	0	35	34	70
	2	CATARINA	26	43	0	69	26	0	1	22	9	11	0	69	0	0	0	38	31	69
	3	COMITANCILLO	74	93	0	167	138	2	0	10	10	7	0	167	23	0	0	3	141	167
	4	CONCEPCIÓN TUTUAPA	85	117	0	202	156	0	0	14	25	7	0	202	42	0	0	0	160	202
	5	EL QUETZAL	22	21	0	43	22	0	0	5	8	8	0	43	2	0	0	12	29	43
	6	EL TUMBADOR	31	41	0	72	48	1	0	6	10	7	0	72	1	0	0	24	47	72
	7	ESQUIPULAS PALO GORDO	9	10	0	19	17	0	0	2	0	0	0	19	0	0	0	3	16	19
	8	IXCHIGUÁN	34	47	0	81	50	0	0	12	17	2	0	81	20	0	0	3	58	81
	9	LA BLANCA	23	34	0	57	41	0	0	5	6	5	0	57	0	0	0	17	40	57
	10	LA REFORMA	24	23	0	47	26	0	0	11	4	6	0	47	0	0	0	20	27	47
	11	MALACATÁN	170	201	0	371	303	0	1	17	23	27	0	371	1	0	0	61	309	371
	12	NUEVO PROGRESO	18	50	0	68	32	0	0	18	12	6	0	68	1	0	0	34	33	68
	13	OCÓS	10	15	0	25	19	0	1	2	1	2	0	25	0	0	0	6	19	25
	14	PAJAPITA	27	48	0	75	32	0	1	18	13	11	0	75	1	0	0	40	34	75
	15	RÍO BLANCO	4	8	0	12	7	0	0	1	1	3	0	12	1	0	0	4	7	12
	16	SAN ANTONIO SACATEPÉQUEZ	10	22	0	32	16	0	1	6	2	7	0	32	0	0	0	14	18	32
	17	SAN CRISTÓBAL CUCHO	17	17	0	34	19	0	0	7	3	5	0	34	0	0	0	14	20	34
	18	SAN JOSÉ EL RODEO	9	31	0	40	21	0	0	8	10	1	0	40	0	0	0	18	22	40
	19	SAN JOSÉ OJETENAM	25	21	0	46	36	0	0	3	2	5	0	46	1	0	0	6	39	46
	20	SAN LORENZO	15	24	0	39	23	0	0	9	5	2	0	39	6	0	0	8	25	39
	21	SAN MARCOS	256	369	0	625	520	3	7	32	32	29	2	625	7	0	0	61	557	625
	22	SAN MIGUEL IXTAHUACÁN	48	74	0	122	98	1	3	9	7	4	0	122	19	0	0	0	103	122
	23	SAN PABLO	29	45	0	74	45	0	1	14	9	5	0	74	1	0	0	25	48	74
	24	SAN PEDRO SACATEPÉQUEZ	81	127	0	208	121	0	1	42	19	25	0	208	8	0	0	56	144	208
	25	SAN RAFAEL PIE DE LA CUESTA	17	20	0	37	26	0	0	5	4	2	0	37	0	0	0	11	26	37
	26	SIBINAL	19	16	0	35	28	0	0	4	0	3	0	35	2	0	0	4	29	35
	27	SIPACAPA	30	35	0	65	41	0	0	9	9	6	0	65	23	0	0	1	41	65
	28	TACANÁ	85	102	0	187	136	0	6	20	16	8	1	187	9	0	0	19	159	187
	29	TAJUMULCO	43	62	0	105	95	0	1	1	4	4	0	105	6	0	0	1	98	105
	30	TEJUTLA	39	68	0	107	76	0	0	13	8	10	0	107	0	0	0	29	78	107
18		Departamento de Santa Rosa	553	828	0	1,381	936	9	15	197	121	103	0	1,381	6	0	0	362	1,013	1,381
	1	BARBERENA	32	72	0	104	46	0	0	31	19	8	0	104	2	0	0	50	52	104
	2	CASILLAS	11	45	0	56	17	0	0	21	13	5	0	56	1	0	0	30	25	56
	3	CHIQUMULLA	41	72	0	113	71	0	1	19	11	11	0	113	0	0	0	37	76	113
	4	CUILAPA	318	379	0	697	586	2	8	39	27	35	0	697	0	0	0	91	606	697
	5	GUAZACAPÁN	21	23	0	44	26	2	1	6	4	5	0	44	0	0	0	10	34	44
	6	NUEVA SANTA ROSA	11	51	0	62	23	0	2	21	9	7	0	62	1	0	0	27	34	62
	7	ORATORIO	17	39	0	56	24	0	3	19	7	3	0	56	1	0	0	24	31	56
	8	PUEBLO NUEVO VIÑAS	12	33	0	45	22	0	0	14	5	4	0	45	1	0	0	22	22	45
	9	SAN JUAN TECUACO	5	7	0	12	10	0	0	0	1	1	0	12	0	0	0	2	10	12
	10	SAN RAFAEL LAS FLORES	15	14	0	29	18	0	0	4	3	4	0	29	0	0	0	11	18	29
	11	SANTA CRUZ NARANJO	14	21	0	35	20	0	0	8	3	4	0	35	0	0	0	15	20	35
	12	SANTA MARÍA IXHUATÁN	16	25	0	41	20	1	0	10	7	3	0	41	0	0	0	19	22	41
	13	SANTA ROSA DE LIMA	13	13	0	26	16	2	0	3	2	3	0	26	0	0	0	4	22	26
	14	TAXISCO	27	34	0	61	37	2	0	2	10	10	0	61	0	0	0	20	41	61



Nombre de la meta:

Inscripciones de hechos y actos registrales realizadas

**REGISTRO CENTRAL DE LAS PERSONAS  
SEGUIMIENTO TEMÁTICO INSTITUCIONAL 2018  
MES REPORTADO: NOVIEMBRE**

D	M	Departamento / municipio	Sexo		No definido	Total	Edad						No definido	Pueblo						Total
			Mujeres	Hombres			Niñez			Juventud 14 a 30 años	Adultos 31 a 60 años	Tercera Edad 61 años en adelante		Total	Maya	Xinca	Garífuna	Mestizos/Ladinos	No Indican	
							0 - 2	3 - 5	6 - 13											
19		<b>Departamento de Soledá</b>	<b>466</b>	<b>690</b>	<b>0</b>	<b>1,156</b>	<b>829</b>	<b>3</b>	<b>14</b>	<b>158</b>	<b>68</b>	<b>83</b>	<b>1</b>	<b>1,156</b>	<b>269</b>	<b>0</b>	<b>0</b>	<b>17</b>	<b>870</b>	<b>1,156</b>
	1	CONCEPCIÓN	6	5	0	11	10	0	0	1	0	0	0	11	1	0	0	0	10	11
	2	NAHUALÁ	53	88	0	141	102	1	1	22	5	10	0	141	37	0	0	0	104	141
	3	PANAJACHEL	11	14	0	25	12	0	0	5	3	5	0	25	10	0	0	1	14	25
	4	SAN ANDRÉS SEMETABAJ	9	8	0	17	11	0	0	4	2	0	0	17	5	0	0	0	12	17
	5	SAN ANTONIO PALOPÓ	5	3	0	8	7	0	0	0	0	1	0	8	1	0	0	0	7	8
	6	SAN JOSÉ CHACAYÁ	1	5	0	6	5	0	0	0	0	1	0	6	1	0	0	0	5	6
	7	SAN JUAN LA LAGUNA	6	21	0	27	17	0	0	4	2	4	0	27	8	0	0	1	18	27
	8	SAN LUCAS TOLIMÁN	15	54	0	69	24	0	0	26	11	8	0	69	43	0	0	2	24	69
	9	SAN MARCOS LA LAGUNA	1	3	0	4	1	0	0	1	2	0	0	4	1	0	0	0	3	4
	10	SAN PABLO LA LAGUNA	7	8	0	15	13	0	0	1	0	1	0	15	3	0	0	0	12	15
	11	SAN PEDRO LA LAGUNA	13	25	0	38	17	0	0	11	3	7	0	38	20	0	0	1	17	38
	12	SANTA CATARINA IXTAHUACÁN	36	45	0	81	62	0	1	8	2	8	0	81	16	0	0	1	64	81
	13	SANTA CATARINA PALOPO	6	6	0	12	10	0	0	0	1	1	0	12	1	0	0	0	11	12
	14	SANTA CLARA LA LAGUNA	10	6	0	16	10	0	0	4	1	1	0	16	5	0	0	1	10	16
	15	SANTA CRUZ LA LAGUNA	9	9	0	18	14	0	0	0	2	2	0	18	4	0	0	0	14	18
	16	SANTA LUCÍA UTATLÁN	8	18	0	26	10	0	1	7	6	2	0	26	15	0	0	0	11	26
	17	SANTA MARIA VISITACIÓN	0	3	0	3	1	0	0	2	0	0	0	3	2	0	0	0	1	3
	18	SANTIAGO ATITLÁN	50	55	0	105	82	0	0	8	5	10	0	105	22	0	0	1	82	105
	19	SOLOLÁ	220	314	0	534	421	2	11	54	23	22	1	534	74	0	0	9	451	534
20		<b>Departamento de Suchitépéquez</b>	<b>798</b>	<b>1,039</b>	<b>0</b>	<b>1,837</b>	<b>1,310</b>	<b>10</b>	<b>9</b>	<b>219</b>	<b>145</b>	<b>141</b>	<b>3</b>	<b>1,837</b>	<b>173</b>	<b>0</b>	<b>0</b>	<b>280</b>	<b>1,384</b>	<b>1,837</b>
	1	CHICACAO	49	72	0	121	64	0	0	30	12	14	1	121	38	0	0	18	65	121
	2	CUYOTENANGO	18	31	0	49	19	1	0	14	5	10	0	49	2	0	0	25	22	49
	3	MAZATENANGO	487	481	0	968	865	3	5	31	33	30	1	968	18	0	0	66	884	968
	4	PATULUL	20	39	0	59	33	0	1	11	9	5	0	59	2	0	0	20	37	59
	5	PUEBLO NUEVO	3	15	0	18	3	0	0	11	2	2	0	18	7	0	0	6	5	18
	6	RÍO BRAVO	20	30	0	50	30	0	0	8	6	6	0	50	1	0	0	17	32	50
	7	SAMAYAC	19	28	0	47	26	1	0	7	11	2	0	47	11	0	0	4	32	47
	8	SAN ANTONIO SUCHITEPEQUEZ	49	67	0	116	72	1	0	16	11	16	0	116	20	0	0	18	78	116
	9	SAN BERNARDINO	7	13	0	20	12	0	1	4	2	1	0	20	4	0	0	2	14	20
	10	SAN FRANCISCO ZAPOTITLÁN	20	28	0	48	25	0	0	6	5	11	1	48	7	0	0	15	26	48
	11	SAN GABRIEL	5	8	0	13	6	1	0	4	0	2	0	13	4	0	0	1	8	13
	12	SAN JOSÉ EL IDOLO	9	15	0	24	12	0	0	3	7	2	0	24	6	0	0	6	12	24
	13	SAN JOSÉ LA MÁQUINA	15	46	0	61	20	0	1	16	15	9	0	61	4	0	0	33	24	61
	14	SAN JUAN BAUTISTA	4	14	0	18	9	1	0	5	0	3	0	18	0	0	0	7	11	18
	15	SAN LORENZO	4	18	0	22	7	0	0	8	5	2	0	22	3	0	0	4	15	22
	16	SAN MIGUEL PANÁN	10	16	0	26	19	0	0	5	1	1	0	26	2	0	0	4	20	26
	17	SAN PABLO JOCOPILAS	7	22	0	29	12	0	0	7	8	2	0	29	13	0	0	2	14	29
	18	SANTA BÁRBARA	19	25	0	44	27	2	0	9	2	4	0	44	2	0	0	13	29	44
	19	SANTO DOMINGO SUCHITEPEQUEZ	14	26	0	40	13	0	1	11	3	12	0	40	11	0	0	15	14	40
	20	SANTO TOMAS LA UNIÓN	12	34	0	46	26	0	0	8	6	6	0	46	13	0	0	2	31	46
	21	ZUNILTO	7	11	0	18	10	0	0	5	2	1	0	18	5	0	0	2	11	18




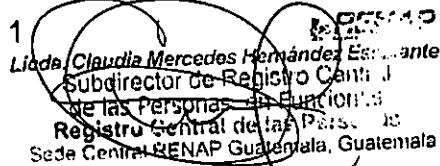
Nombre de la meta:


Inscripciones de hechos y actos registrales realizadas

**REGISTRO CENTRAL DE LAS PERSONAS  
SEGUIMIENTO TEMÁTICO INSTITUCIONAL 2018  
MES REPORTADO: NOVIEMBRE**

D	M	Departamento / municipio	Población beneficiada											Total	Maya	Xinca	Garífuna	Mestizos/Ladinos	No Indican	Total
			Sexo			Total	Edad					Tercera Edad 61 años en adelante	No definido							
			Mujeres	Hombres	No definido		Niñez			Juventud	Adultos									
0 - 2	3 - 5	6 - 13	14 a 30 años	31 a 60 años																
21		<b>Departamento de Totonicapán</b>	<b>551</b>	<b>908</b>	<b>0</b>	<b>1,459</b>	<b>1,033</b>	<b>4</b>	<b>10</b>	<b>200</b>	<b>117</b>	<b>94</b>	<b>1</b>	<b>1,459</b>	<b>345</b>	<b>0</b>	<b>0</b>	<b>20</b>	<b>1,094</b>	<b>1,459</b>
	1	MOMOSTENANGO	116	191	0	307	217	2	2	47	22	17	0	307	74	0	0	3	230	307
	2	SAN ANDRÉS XECUL	33	53	0	86	61	0	0	16	2	7	0	86	27	0	0	0	59	86
	3	SAN BARTOLO	18	27	0	45	30	0	1	8	2	4	0	45	10	0	0	1	34	45
	4	SAN CRISTÓBAL TOTONICAPÁN	23	55	0	78	34	0	0	25	13	6	0	78	39	0	0	5	34	78
	5	SAN FRANCISCO EL ALTO	50	100	0	150	74	0	3	31	27	15	0	150	63	0	0	4	83	150
	6	SANTA LUCÍA LA REFORMA	33	38	0	71	54	1	2	5	6	3	0	71	12	0	0	1	58	71
	7	SANTA MARÍA CHIQUIMULA	59	68	0	127	92	0	1	11	13	9	1	127	30	0	0	0	97	127
	8	TOTONICAPÁN	219	376	0	595	471	1	1	57	32	33	0	595	90	0	0	6	499	595
22		<b>Departamento de Zacapa</b>	<b>276</b>	<b>492</b>	<b>0</b>	<b>768</b>	<b>512</b>	<b>2</b>	<b>4</b>	<b>103</b>	<b>73</b>	<b>73</b>	<b>1</b>	<b>768</b>	<b>3</b>	<b>0</b>	<b>0</b>	<b>214</b>	<b>551</b>	<b>768</b>
	1	CABAÑAS	7	16	0	23	13	0	0	4	2	4	0	23	0	0	0	10	13	23
	2	ESTANZUELA	16	22	0	38	26	0	0	6	2	4	0	38	1	0	0	9	28	38
	3	GUALÁN	21	56	0	77	44	0	1	13	12	7	0	77	0	0	0	29	48	77
	4	HUITÉ	4	8	0	12	8	0	0	1	2	1	0	12	0	0	0	4	8	12
	5	LA UNIÓN	34	58	0	92	61	0	0	18	8	5	0	92	1	0	0	27	64	92
	6	RÍO HONDO	15	32	0	47	20	0	1	10	7	9	0	47	0	0	0	24	23	47
	7	SAN DIEGO	8	8	0	16	9	1	0	3	0	3	0	16	0	0	0	6	10	16
	8	SAN JORGE	10	11	0	21	16	0	0	2	1	2	0	21	0	0	0	5	16	21
	9	TECULUTÁN	14	26	0	40	23	0	0	10	2	5	0	40	0	0	0	16	24	40
	10	USUMATLÁN	14	14	0	28	15	0	1	2	3	7	0	28	0	0	0	12	16	28
	11	ZACAPA	123	241	0	374	277	1	1	34	34	26	1	374	1	0	0	72	301	374

  
Lic. Héctor Rubén García Cerén  
Jefe de Registro Civil de las Personas  
en Funciones  
Registro Central de las Personas  
Sede Central RENAP Guatemala, Guatemala

  
Licda. Claudia Mercedes Hernández Escobar  
Subdirectora de Registro Civil  
de las Personas en Funciones  
Registro Central de las Personas  
Sede Central RENAP Guatemala, Guatemala

  
Axel Ottoniel Maas Jacome  
Registrador Central de las Personas  
Registro Central de las Personas  
Sede Central RENAP Guatemala, Guatemala

# Seguimiento Temático Institucional 2018

## INSCRIPCIONES EXTEMPORÁNEAS DE NACIMIENTO REALIZADAS




Nombre de la meta:

Inscripciones extemporáneas de nacimiento realizadas.

**REGISTRO CENTRAL DE LAS PERSONAS  
 SEGUIMIENTO TEMÁTICO INSTITUCIONAL 2018  
 MES REPORTADO: NOVIEMBRE**

D	M	Departamento / municipio	Sexo		No definido	Total	Edad						Pueblo							
			Mujeres	Hombres			Niñez			Juventud	Adultos	Tercera Edad	No definido	Total	Maya	Xinca	Garífuna	Mestizos/Ladinos	No indican	Total
							0 - 2	3 - 5	6 - 13	14 a 30 años	31 a 60 años	61 años en adelante								
		República de Guatemala	2,573	2,556	0	5,129	4,147	482	300	92	50	58	0	5,129	0	0	0	0	5,129	5,129
1		Departamento de Alta Verapaz	412	410	0	822	718	61	27	6	1	9	0	822	0	0	0	0	822	822
	1	CHAHAL	5	6	0	11	9	1	1	0	0	0	0	11	0	0	0	0	11	11
	2	CHISEC	33	38	0	71	63	5	1	0	0	2	0	71	0	0	0	0	71	71
	3	COBÁN	61	62	0	123	92	15	11	3	0	2	0	123	0	0	0	0	123	123
	4	FRAY BARTOLOMÉ DE LAS CASAS	26	24	0	50	43	4	3	0	0	0	0	50	0	0	0	0	50	50
	5	LANQUÍN	9	11	0	20	19	1	0	0	0	0	0	20	0	0	0	0	20	20
	6	PANZÓS	27	27	0	54	45	5	3	0	0	1	0	54	0	0	0	0	54	54
	7	RAXRUHÁ	11	7	0	18	18	0	0	0	0	0	0	18	0	0	0	0	18	18
	8	SAN CRISTÓBAL VERAPAZ	2	7	0	9	5	1	2	0	0	1	0	9	0	0	0	0	9	9
	9	SAN JUAN CHAMELCO	7	9	0	16	16	0	0	0	0	0	0	16	0	0	0	0	16	16
	10	SAN MIGUEL TUCURÚ	33	22	0	55	53	2	0	0	0	0	0	55	0	0	0	0	55	55
	11	SAN PEDRO CARCHÁ	138	129	0	267	240	17	5	2	1	2	0	267	0	0	0	0	267	267
	12	SANTA CATALINA LA TINTA	0	2	0	2	1	1	0	0	0	0	0	2	0	0	0	0	2	2
	13	SANTA CRUZ VERAPAZ	2	3	0	5	5	0	0	0	0	0	0	5	0	0	0	0	5	5
	14	SANTA MARÍA CAHABÓN	16	15	0	31	27	2	0	1	0	1	0	31	0	0	0	0	31	31
	15	SENAHÚ	38	44	0	82	75	6	1	0	0	0	0	82	0	0	0	0	82	82
	16	TACTIC	3	3	0	6	6	0	0	0	0	0	0	6	0	0	0	0	6	6
	17	TAMAHÚ	1	1	0	2	1	1	0	0	0	0	0	2	0	0	0	0	2	2




Nombre de la meta:

Inscripciones extemporáneas de nacimiento realizadas.

**REGISTRO CENTRAL DE LAS PERSONAS  
SEGUIMIENTO TEMÁTICO INSTITUCIONAL 2018  
MES REPORTADO: NOVIEMBRE**

D	M	Departamento / municipio	Sexo		No definido	Total	Edad					No definido	Pueblo								
			Mujeres	Hombres			Niñez			Juventud 14 a 30 años	Adultos 31 a 60 años		Tercera Edad 61 años en adelante	Total	Maya	Xinca	Garífuna	Mestizos/Ladinos	No Indican	Total	
							0 - 2	3 - 5	6 - 13												
2		<b>Departamento de Baja Verapaz</b>	40	49	0	89	85	2	1	0	0	1	0	89	0	0	0	0	0	89	89
	1	CUBULCO	5	8	0	13	12	0	0	0	0	1	0	13	0	0	0	0	0	13	13
	2	GRANADOS	1	1	0	2	2	0	0	0	0	0	0	2	0	0	0	0	0	2	2
	3	PURULHÁ	28	32	0	60	58	1	1	0	0	0	0	60	0	0	0	0	0	60	60
	4	RABINAL	2	2	0	4	4	0	0	0	0	0	0	4	0	0	0	0	0	4	4
	5	SALAMÁ	1	2	0	3	3	0	0	0	0	0	0	3	0	0	0	0	0	3	3
	6	SAN JERÓNIMO	0	3	0	3	3	0	0	0	0	0	0	3	0	0	0	0	0	3	3
	7	SAN MIGUEL CHICAJ	2	1	0	3	2	1	0	0	0	0	0	3	0	0	0	0	0	3	3
	8	SANTA CRUZ EL CHOL	1	0	0	1	1	0	0	0	0	0	0	1	0	0	0	0	0	1	1
3		<b>Departamento de Chimaltenango</b>	44	47	0	91	73	7	5	1	3	2	0	91	0	0	0	0	0	91	91
	1	ACATENANGO	2	1	0	3	3	0	0	0	0	0	0	3	0	0	0	0	0	3	3
	2	CHIMALTENANGO	3	3	0	6	5	0	1	0	0	0	0	6	0	0	0	0	0	6	6
	3	EL TEJAR	1	0	0	1	1	0	0	0	0	0	0	1	0	0	0	0	0	1	1
	4	PARRAMOS	1	1	0	2	1	0	0	0	1	0	0	2	0	0	0	0	0	2	2
	5	PATZICÍA	3	5	0	8	7	1	0	0	0	0	0	8	0	0	0	0	0	8	8
	6	PATZÚN	2	7	0	9	6	2	1	0	0	0	0	9	0	0	0	0	0	9	9
	7	POCHUTA	4	5	0	9	3	1	0	1	3	1	0	9	0	0	0	0	0	9	9
	8	SAN ANDRÉS ITZAPA	5	0	0	5	4	0	1	0	0	0	0	5	0	0	0	0	0	5	5
	9	SAN JOSE POAQUIL	2	0	0	2	2	0	0	0	0	0	0	2	0	0	0	0	0	2	2
	10	SAN JUAN COMALAPA	3	3	0	6	6	0	0	0	0	0	0	6	0	0	0	0	0	6	6
	11	SAN MARTÍN JILOTEPEQUE	5	2	0	7	7	0	0	0	0	0	0	7	0	0	0	0	0	7	7
	12	SAN PEDRO YEPOCAPA	1	5	0	6	6	0	0	0	0	0	0	6	0	0	0	0	0	6	6
	13	SANTA APOLONIA	1	0	0	1	1	0	0	0	0	0	0	1	0	0	0	0	0	1	1
	14	SANTA CRUZ BALANYÁ	1	2	0	3	3	0	0	0	0	0	0	3	0	0	0	0	0	3	3
	15	TECPÁN GUATEMALA	9	12	0	21	16	3	2	0	0	0	0	21	0	0	0	0	0	21	21
	16	ZARAGOZA	1	1	0	2	2	0	0	0	0	0	0	2	0	0	0	0	0	2	2




Nombre de la meta:

Inscripciones extemporáneas de nacimiento realizadas.

**REGISTRO CENTRAL DE LAS PERSONAS  
 SEGUIMIENTO TEMÁTICO INSTITUCIONAL 2018  
 MES REPORTADO: NOVIEMBRE**

D	M	Departamento / municipio	Sexo		Edad								Pueblo								
			Mujeres	Hombres	No definido	Total	Niñez			Juventud	Adultos	Tercera Edad	No definido	Total	Maya	Xinca	Garífuna	Mestizos/Ladinos	No indican	Total	
							0 - 2	3 - 5	6 - 13	14 a 30 años	31 a 60 años	61 años en adelante									
4		<b>Departamento de Chiquimula</b>	69	45	0	114	99	7	4	0	2	2	0	114	0	0	0	0	0	114	114
	1	CAMOTÁN	9	5	0	14	13	1	0	0	0	0	0	14	0	0	0	0	0	14	14
	2	CHIQUMULA	16	15	0	31	25	4	2	0	0	0	0	31	0	0	0	0	0	31	31
	3	CONCEPCIÓN LAS MINAS	1	0	0	1	1	0	0	0	0	0	0	1	0	0	0	0	0	1	1
	4	ESQUIPULAS	10	7	0	17	15	1	1	0	0	0	0	17	0	0	0	0	0	17	17
	5	IPALA	0	2	0	2	1	0	0	0	0	1	0	2	0	0	0	0	0	2	2
	6	JOCOTÁN	26	11	0	37	33	1	1	0	2	0	0	37	0	0	0	0	0	37	37
	7	OLOPA	5	3	0	8	8	0	0	0	0	0	0	8	0	0	0	0	0	8	8
	8	SAN JUAN ERMITA	2	2	0	4	3	0	0	0	0	1	0	4	0	0	0	0	0	4	4
5		<b>Departamento de El Progreso</b>	4	9	0	13	10	2	1	0	0	0	0	13	0	0	0	0	0	13	13
	1	EL JÍCARO	0	1	0	1	1	0	0	0	0	0	0	1	0	0	0	0	0	1	1
	2	GUASTATOYA	1	2	0	3	3	0	0	0	0	0	0	3	0	0	0	0	0	3	3
	3	MORAZÁN	1	0	0	1	0	0	1	0	0	0	0	1	0	0	0	0	0	1	1
	4	SAN AGUSTÍN ACASAGUASTLÁN	0	1	0	1	1	0	0	0	0	0	0	1	0	0	0	0	0	1	1
	5	SAN ANTONIO LA PAZ	2	2	0	4	2	2	0	0	0	0	0	4	0	0	0	0	0	4	4
	6	SAN CRISTÓBAL ACASAGUASTLÁN	0	1	0	1	1	0	0	0	0	0	0	1	0	0	0	0	0	1	1
	7	SANSARE	0	2	0	2	2	0	0	0	0	0	0	2	0	0	0	0	0	2	2



Nombre de la meta:

Inscripciones extemporáneas de nacimiento realizadas.

**REGISTRO CENTRAL DE LAS PERSONAS  
SEGUIMIENTO TEMÁTICO INSTITUCIONAL 2018  
MES REPORTADO: NOVIEMBRE**

D	M	Departamento / municipio	Sexo		No definido	Total	Edad						Pueblo					Total			
			Mujeres	Hombres			Niños			Juventud 14 a 30 años	Adultos 31 a 60 años	Tercera Edad 61 años en adelante	No definido	Total	Maya	Xinca	Garífuna		Mestizos/ Ladinos	No indican	
							0 - 2	3 - 5	6 - 13												
6		<b>Departamento de Escuintla</b>	<b>111</b>	<b>100</b>	<b>0</b>	<b>211</b>	<b>162</b>	<b>33</b>	<b>8</b>	<b>4</b>	<b>2</b>	<b>2</b>	<b>0</b>	<b>211</b>	<b>0</b>	<b>0</b>	<b>0</b>	<b>0</b>	<b>0</b>	<b>211</b>	<b>211</b>
	1	ESCUINTLA	30	21	0	51	41	9	0	1	0	0	0	51	0	0	0	0	0	51	51
	2	GUANAGAZAPA	0	1	0	1	1	0	0	0	0	0	0	1	0	0	0	0	0	1	1
	3	IZTAPA	4	3	0	7	7	0	0	0	0	0	0	7	0	0	0	0	0	7	7
	4	LA DEMOCRACIA	2	6	0	8	7	1	0	0	0	0	0	8	0	0	0	0	0	8	8
	5	LA GOMERA	12	6	0	18	14	1	1	1	1	0	0	18	0	0	0	0	0	18	18
	6	MASAGUA	4	5	0	9	7	1	0	0	0	1	0	9	0	0	0	0	0	9	9
	7	NUEVA CONCEPCIÓN	5	8	0	13	9	3	0	0	0	1	0	13	0	0	0	0	0	13	13
	8	PALÍN	3	9	0	12	11	1	0	0	0	0	0	12	0	0	0	0	0	12	12
	9	PUERTO SAN JOSÉ	15	7	0	22	19	2	1	0	0	0	0	22	0	0	0	0	0	22	22
	10	SAN VICENTE PACAYA	4	1	0	5	4	1	0	0	0	0	0	5	0	0	0	0	0	5	5
	11	SANTA LUCÍA COTZUMALGUAPA	15	17	0	32	19	7	4	1	1	0	0	32	0	0	0	0	0	32	32
	12	SIPACATE	1	3	0	4	3	1	0	0	0	0	0	4	0	0	0	0	0	4	4
	13	SIQUINALÁ	8	5	0	13	7	4	2	0	0	0	0	13	0	0	0	0	0	13	13
	14	TIQUISATE	8	8	0	16	13	2	0	1	0	0	0	16	0	0	0	0	0	16	16
7		<b>Departamento de Guatemala</b>	<b>352</b>	<b>373</b>	<b>0</b>	<b>725</b>	<b>576</b>	<b>83</b>	<b>45</b>	<b>9</b>	<b>6</b>	<b>6</b>	<b>0</b>	<b>725</b>	<b>0</b>	<b>0</b>	<b>0</b>	<b>0</b>	<b>0</b>	<b>725</b>	<b>725</b>
	1	AMATILÁN	21	18	0	39	25	8	4	2	0	0	0	39	0	0	0	0	0	39	39
	2	CHINAUTLA	7	11	0	18	16	1	0	1	0	0	0	18	0	0	0	0	0	18	18
	3	CHUARRANCHO	4	1	0	5	5	0	0	0	0	0	0	5	0	0	0	0	0	5	5
	4	FRANJANES	5	3	0	8	6	0	0	2	0	0	0	8	0	0	0	0	0	8	8
	5	GUATEMALA	194	206	0	400	317	47	25	3	3	5	0	400	0	0	0	0	0	400	400
	6	MIXCO	14	13	0	27	19	4	4	0	0	0	0	27	0	0	0	0	0	27	27
	7	PALENCIA	2	5	0	7	7	0	0	0	0	0	0	7	0	0	0	0	0	7	7
	8	SAN JOSÉ DEL GOLFO	0	2	0	2	2	0	0	0	0	0	0	2	0	0	0	0	0	2	2
	9	SAN JOSÉ PINULA	8	14	0	22	20	1	1	0	0	0	0	22	0	0	0	0	0	22	22
	10	SAN JUAN SACATEPÉQUEZ	30	33	0	63	53	6	4	0	0	0	0	63	0	0	0	0	0	63	63
	11	SAN MIGUEL PETAPA	9	6	0	15	12	2	1	0	0	0	0	15	0	0	0	0	0	15	15
	12	SAN PEDRO AYAMPUC	2	2	0	4	4	0	0	0	0	0	0	4	0	0	0	0	0	4	4
	13	SAN PEDRO SACATEPÉQUEZ	10	9	0	19	17	2	0	0	0	0	0	19	0	0	0	0	0	19	19
	14	SAN RAYMUNDO	5	10	0	15	12	1	0	0	2	0	0	15	0	0	0	0	0	15	15
	15	SANTA CATARINA PINULA	6	6	0	12	9	2	1	0	0	0	0	12	0	0	0	0	0	12	12
	16	VILLA CANALES	10	14	0	24	19	2	3	0	0	0	0	24	0	0	0	0	0	24	24
	17	VILLA NUEVA	25	20	0	45	33	7	2	1	1	1	0	45	0	0	0	0	0	45	45

Nombre de la meta:

Inscripciones extemporáneas de nacimiento realizadas.

**REGISTRO CENTRAL DE LAS PERSONAS  
SEGUIMIENTO TEMÁTICO INSTITUCIONAL 2018  
MES REPORTADO: NOVIEMBRE**

D	M	Departamento / municipio	Población beneficiada											Total	Maya	Xinca	Garífuna	Mestizos/ Ladinos	No Indican	Total
			Sexo			Total	Edad					No definido								
			Mujeres	Hombres	No definido		Niñez			Juventud	Adultos		Tercera Edad 61 años en adelante							
0 - 2	3 - 5	6 - 13	14 a 30 años	31 a 60 años																
8		Departamento de Huehuetenango	303	334	0	637	469	53	55	45	10	5	0	637	0	0	0	0	637	637
	1	AGUACATÁN	2	6	0	8	8	0	0	0	0	0	0	8	0	0	0	0	8	8
	2	CHIANTLA	12	12	0	24	21	3	0	0	0	0	0	24	0	0	0	0	24	24
	3	COLATENANGO	2	2	0	4	4	0	0	0	0	0	0	4	0	0	0	0	4	4
	4	CONCEPCIÓN HUISTA	7	11	0	18	14	0	2	0	2	0	0	18	0	0	0	0	18	18
	5	CUILCO	6	7	0	13	9	3	0	0	0	1	0	13	0	0	0	0	13	13
	6	HUEHUETENANGO	12	10	0	22	10	9	1	2	0	0	0	22	0	0	0	0	22	22
	7	JACALTENANGO	2	6	0	8	8	0	0	0	0	0	0	8	0	0	0	0	8	8
	8	LA DEMOCRACIA	14	14	0	28	17	7	2	2	0	0	0	28	0	0	0	0	28	28
	9	LA LIBERTAD	3	2	0	5	4	0	1	0	0	0	0	5	0	0	0	0	5	5
	10	MALACATANCITO	4	10	0	14	4	1	7	2	0	0	0	14	0	0	0	0	14	14
	11	NENTÓN	24	25	0	49	37	5	3	4	0	0	0	49	0	0	0	0	49	49
	12	PETATÁN	5	8	0	13	13	0	0	0	0	0	0	13	0	0	0	0	13	13
	13	SAN ANTONIO HUISTA	2	5	0	7	3	1	3	0	0	0	0	7	0	0	0	0	7	7
	14	SAN GASPAR IXCHIL	4	0	0	4	3	0	1	0	0	0	0	4	0	0	0	0	4	4
	15	SAN ILDEFONSO IXTAHUACÁN	12	9	0	21	20	0	1	0	0	0	0	21	0	0	0	0	21	21
	16	SAN JUAN ATITÁN	2	2	0	4	3	0	1	0	0	0	0	4	0	0	0	0	4	4
	17	SAN JUAN IXCOY	5	4	0	9	7	0	1	0	1	0	0	9	0	0	0	0	9	9
	18	SAN MATEO IXTATÁN	19	26	0	45	37	3	2	1	2	0	0	45	0	0	0	0	45	45
	19	SAN MIGUEL ACATÁN	8	8	0	16	4	0	5	3	3	1	0	16	0	0	0	0	16	16
	20	SAN PEDRO NECTA	12	7	0	19	19	0	0	0	0	0	0	19	0	0	0	0	19	19
	21	SAN PEDRO SOLOMA	23	22	0	45	37	4	2	2	0	0	0	45	0	0	0	0	45	45
	22	SAN RAFAEL LA INDEPENDENCIA	1	5	0	6	3	1	0	0	0	2	0	6	0	0	0	0	6	6
	23	SAN RAFAEL PETZAL	2	0	0	2	2	0	0	0	0	0	0	2	0	0	0	0	2	2
	24	SAN SEBASTIÁN COATÁN	4	0	0	4	4	0	0	0	0	0	0	4	0	0	0	0	4	4
	25	SAN SEBASTIAN HUEHUETENANGO	4	6	0	10	10	0	0	0	0	0	0	10	0	0	0	0	10	10
	26	SANTA ANA HUISTA	0	1	0	1	0	1	0	0	0	0	0	1	0	0	0	0	1	1
	27	SANTA BÁRBARA	10	5	0	15	15	0	0	0	0	0	0	15	0	0	0	0	15	15
	28	SANTA CRUZ BARRILLAS	73	90	0	163	103	10	21	27	2	0	0	163	0	0	0	0	163	163
	29	SANTA EULALIA	19	19	0	38	30	5	2	0	0	1	0	38	0	0	0	0	38	38
	30	SANTIAGO CHIMALTENANGO	1	2	0	3	3	0	0	0	0	0	0	3	0	0	0	0	3	3
	31	TECTITÁN	2	1	0	3	2	0	0	1	0	0	0	3	0	0	0	0	3	3
	32	TODOS SANTOS CUCHUMATÁN	5	7	0	12	12	0	0	0	0	0	0	12	0	0	0	0	12	12
	33	UNIÓN CANTINIL	2	2	0	4	3	0	0	1	0	0	0	4	0	0	0	0	4	4



Nombre de la meta:

Inscripciones extemporáneas de nacimiento realizadas.

**REGISTRO CENTRAL DE LAS PERSONAS  
SEGUIMIENTO TEMÁTICO INSTITUCIONAL 2018  
MES REPORTADO: NOVIEMBRE**

D	M	Departamento / municipio	Población beneficiada																	
			Sexo			Total	Edad					No definido	Pueblo						Total	
			Mujeres	Hombres	No definido		Niños			Juventud	Adultos		Tercera Edad	Total	Maya	Xinca	Garífuna	Mestizos/Ladinos		No indican
			0 - 2	3 - 5	6 - 13	14 a 30 años	31 a 60 años	61 años en adelante												
9		<b>Departamento de Izabal</b>	146	123	0	269	226	20	15	4	2	2	0	269	0	0	0	0	269	269
	1	EL ESTOR	71	44	0	115	103	8	3	0	1	0	0	115	0	0	0	0	115	115
	2	LIVINGSTON	34	29	0	63	58	4	1	0	0	0	0	63	0	0	0	0	63	63
	3	LOS AMATES	13	10	0	23	21	0	0	1	0	1	0	23	0	0	0	0	23	23
	4	MORALES	15	17	0	32	22	5	4	1	0	0	0	32	0	0	0	0	32	32
	5	PUERTO BARRIOS	13	23	0	36	22	3	7	2	1	1	0	36	0	0	0	0	36	36
10		<b>Departamento de Jalapa</b>	17	20	0	37	33	3	1	0	0	0	0	37	0	0	0	0	37	37
	1	JALAPA	9	6	0	15	11	3	1	0	0	0	0	15	0	0	0	0	15	15
	2	MATAQUESCUINTLA	2	3	0	5	5	0	0	0	0	0	0	5	0	0	0	0	5	5
	3	SAN CARLOS ALZATATE	2	1	0	3	3	0	0	0	0	0	0	3	0	0	0	0	3	3
	4	SAN LUIS JILOTEPEQUE	0	1	0	1	1	0	0	0	0	0	0	1	0	0	0	0	1	1
	5	SAN PEDRO PINULA	4	9	0	13	13	0	0	0	0	0	0	13	0	0	0	0	13	13
11		<b>Departamento de Jutiapa</b>	21	23	0	44	29	5	5	0	2	3	0	44	0	0	0	0	44	44
	1	AGUA BLANCA	2	0	0	2	2	0	0	0	0	0	0	2	0	0	0	0	2	2
	2	ASUNCIÓN MITA	2	3	0	5	3	0	0	0	0	2	0	5	0	0	0	0	5	5
	3	ATESCATEMPA	1	3	0	4	4	0	0	0	0	0	0	4	0	0	0	0	4	4
	4	COMAPA	3	2	0	5	3	2	0	0	0	0	0	5	0	0	0	0	5	5
	5	CONGUACO	1	0	0	1	0	0	0	0	1	0	0	1	0	0	0	0	1	1
	6	EL PROGRESO	0	2	0	2	1	0	0	0	1	0	0	2	0	0	0	0	2	2
	7	JALPATAGUA	1	1	0	2	2	0	0	0	0	0	0	2	0	0	0	0	2	2
	8	JEREZ	1	0	0	1	0	1	0	0	0	0	0	1	0	0	0	0	1	1
	9	JUTIAPA	6	4	0	10	5	1	4	0	0	0	0	10	0	0	0	0	10	10
	10	MOYUTA	2	3	0	5	5	0	0	0	0	0	0	5	0	0	0	0	5	5
	11	PASACO	1	4	0	5	3	1	1	0	0	0	0	5	0	0	0	0	5	5
	12	SAN JOSÉ ACATEMPA	0	1	0	1	1	0	0	0	0	0	0	1	0	0	0	0	1	1
	13	SANTA CATARINA MITA	1	0	0	1	0	0	0	0	0	1	0	1	0	0	0	0	1	1




Nombre de la meta:

Inscripciones extemporáneas de nacimiento realizadas.

**REGISTRO CENTRAL DE LAS PERSONAS  
SEGUIMIENTO TEMÁTICO INSTITUCIONAL 2018  
MES REPORTADO: NOVIEMBRE**

D	M	Departamento / municipio	Sexo		No definido	Total	Edad							Pueblo					Total	
			Mujeres	Hombres			Niñez			Juventud	Adultos	Tercera Edad	No definido	Total	Maya	Xinca	Garífuna	Mestizos/Ladinos		No indican
							0 - 2	3 - 5	6 - 13	14 a 30 años	31 a 60 años	61 años en adelante								
12		Departamento de Petén	167	144	0	311	237	36	26	3	3	6	0	311	0	0	0	0	311	311
	1	DOLORES	7	3	0	10	9	1	0	0	0	0	0	10	0	0	0	0	10	10
	2	EL CHAL	5	4	0	9	8	0	0	0	0	1	0	9	0	0	0	0	9	9
	3	FLORES	11	4	0	15	5	5	3	0	1	1	0	15	0	0	0	0	15	15
	4	LA LIBERTAD	33	39	0	72	56	9	7	0	0	0	0	72	0	0	0	0	72	72
	5	LAS CRUCES	27	12	0	39	32	4	2	0	1	0	0	39	0	0	0	0	39	39
	6	MELCHOR DE MENCOS	4	8	0	12	7	2	0	0	1	2	0	12	0	0	0	0	12	12
	7	POPTÚN	9	17	0	26	24	1	1	0	0	0	0	26	0	0	0	0	26	26
	8	SAN ANDRÉS	8	1	0	9	3	2	2	1	0	1	0	9	0	0	0	0	9	9
	9	SAN BENITO	7	5	0	12	9	1	1	0	0	1	0	12	0	0	0	0	12	12
	10	SAN FRANCISCO	1	1	0	2	2	0	0	0	0	0	0	2	0	0	0	0	2	2
	11	SAN JOSÉ	5	1	0	6	1	4	1	0	0	0	0	6	0	0	0	0	6	6
	12	SAN LUIS	13	18	0	31	27	1	3	0	0	0	0	31	0	0	0	0	31	31
	13	SANTA ANA	2	4	0	6	3	1	2	0	0	0	0	6	0	0	0	0	6	6
	14	SAYAXCHE	35	27	0	62	51	5	4	2	0	0	0	62	0	0	0	0	62	62



Nombre de la meta:

Inscripciones extemporáneas de nacimiento realizadas.

**REGISTRO CENTRAL DE LAS PERSONAS  
SEGUIMIENTO TEMÁTICO INSTITUCIONAL 2018  
MES REPORTADO: NOVIEMBRE**

D	M	Departamento / municipio	Población beneficiada										Total	Maya	Xinca	Garífuna	Mestizos/ Ladinos	No Indican	Total	
			Sexo			Total	Edad													No definido
			Mujeres	Hombres	No definido		Niñez			Juventud	Adultos	Tercera Edad								
0 - 2	3 - 5	6 - 13	14 a 30 años	31 a 60 años	61 años en adelante															
13		<b>Departamento de Quetzaltenango</b>	<b>60</b>	<b>73</b>	<b>0</b>	<b>133</b>	<b>101</b>	<b>16</b>	<b>8</b>	<b>2</b>	<b>4</b>	<b>2</b>	<b>0</b>	<b>133</b>	<b>0</b>	<b>0</b>	<b>0</b>	<b>0</b>	<b>133</b>	<b>133</b>
	1	ALMOLONGA	3	4	0	7	4	2	1	0	0	0	0	7	0	0	0	0	7	7
	2	CABRICÁN	1	1	0	2	2	0	0	0	0	0	0	2	0	0	0	0	2	2
	3	CAJOLÁ	3	0	0	3	3	0	0	0	0	0	0	3	0	0	0	0	3	3
	4	CANTEL	3	2	0	5	5	0	0	0	0	0	0	5	0	0	0	0	5	5
	5	COATEPEQUE	8	13	0	21	19	2	0	0	0	0	0	21	0	0	0	0	21	21
	6	COLOMBA	2	2	0	4	4	0	0	0	0	0	0	4	0	0	0	0	4	4
	7	EL PALMAR	5	9	0	14	8	2	2	2	0	0	0	14	0	0	0	0	14	14
	8	FLORES COSTA CUCA	1	1	0	2	0	0	0	0	2	0	0	2	0	0	0	0	2	2
	9	GÉNOVA	5	8	0	13	10	3	0	0	0	0	0	13	0	0	0	0	13	13
	10	LA ESPERANZA	0	5	0	5	4	0	0	0	1	0	0	5	0	0	0	0	5	5
	11	OLINTEPEQUE	1	0	0	1	0	1	0	0	0	0	0	1	0	0	0	0	1	1
	12	OSTUNCALCO	3	4	0	7	6	1	0	0	0	0	0	7	0	0	0	0	7	7
	13	QUETZALTENANGO	16	16	0	32	26	2	4	0	0	0	0	32	0	0	0	0	32	32
	14	SALCAJÁ	3	2	0	5	1	0	1	0	1	2	0	5	0	0	0	0	5	5
	15	SAN CARLOS SJA	1	0	0	1	1	0	0	0	0	0	0	1	0	0	0	0	1	1
	16	SAN FRANCISCO LA UNIÓN	1	3	0	4	2	2	0	0	0	0	0	4	0	0	0	0	4	4
	17	SAN MARTÍN SACATEPÉQUEZ	3	2	0	5	4	1	0	0	0	0	0	5	0	0	0	0	5	5
	18	SAN MIGUEL SIGÜILÁ	1	0	0	1	1	0	0	0	0	0	0	1	0	0	0	0	1	1
	19	ZUNIL	0	1	0	1	1	0	0	0	0	0	0	1	0	0	0	0	1	1
14		<b>Departamento de Quiché</b>	<b>258</b>	<b>252</b>	<b>0</b>	<b>510</b>	<b>436</b>	<b>40</b>	<b>26</b>	<b>3</b>	<b>3</b>	<b>2</b>	<b>0</b>	<b>510</b>	<b>0</b>	<b>0</b>	<b>0</b>	<b>0</b>	<b>510</b>	<b>510</b>
	1	CANILLA	1	0	0	1	1	0	0	0	0	0	0	1	0	0	0	0	1	1
	2	CHAJUL	9	6	0	15	10	0	2	0	2	1	0	15	0	0	0	0	15	15
	3	CHICAMÁN	12	12	0	24	22	1	1	0	0	0	0	24	0	0	0	0	24	24
	4	CHICHÉ	5	2	0	7	7	0	0	0	0	0	0	7	0	0	0	0	7	7
	5	CHICHICASTENANGO	33	34	0	67	59	4	4	0	0	0	0	67	0	0	0	0	67	67
	6	CHINIQUE	1	3	0	4	4	0	0	0	0	0	0	4	0	0	0	0	4	4
	7	CUNÉN	6	5	0	11	11	0	0	0	0	0	0	11	0	0	0	0	11	11
	8	IXCÁN	41	42	0	83	70	9	4	0	0	0	0	83	0	0	0	0	83	83
	9	JOYABAJ	6	5	0	11	11	0	0	0	0	0	0	11	0	0	0	0	11	11
	10	NEBAJ	14	6	0	20	20	0	0	0	0	0	0	20	0	0	0	0	20	20
	11	PATZITE	3	1	0	4	4	0	0	0	0	0	0	4	0	0	0	0	4	4
	12	SACAPULAS	10	11	0	21	15	2	1	1	1	1	0	21	0	0	0	0	21	21
	13	SAN ANDRÉS SAJCABAJÁ	1	1	0	2	1	1	0	0	0	0	0	2	0	0	0	0	2	2
	14	SAN ANTONIO ILOTENANGO	2	11	0	13	9	4	0	0	0	0	0	13	0	0	0	0	13	13
	15	SAN BARTOLOMÉ JOCCOTENANGO	7	3	0	10	10	0	0	0	0	0	0	10	0	0	0	0	10	10
	16	SAN JUAN COTZAL	14	12	0	26	25	1	0	0	0	0	0	26	0	0	0	0	26	26
	17	SAN PEDRO JOCOPILAS	5	8	0	13	10	0	3	0	0	0	0	13	0	0	0	0	13	13
	18	SANTA CRUZ DEL QUICHÉ	16	18	0	34	27	3	4	0	0	0	0	34	0	0	0	0	34	34
	19	USPANTÁN	69	71	0	140	116	15	7	2	0	0	0	140	0	0	0	0	140	140
	20	ZACUALPA	3	1	0	4	4	0	0	0	0	0	0	4	0	0	0	0	4	4

Nombre de la meta:

Inscripciones extemporáneas de nacimiento realizadas.

**REGISTRO CENTRAL DE LAS PERSONAS  
SEGUIMIENTO TEMÁTICO INSTITUCIONAL 2018  
MES REPORTADO: NOVIEMBRE**

D	M	Departamento / municipio	Sexo		No definido	Total	Edad					Tercera Edad 61 años en adelante	No definido	Pueblo					Total	
			Mujeres	Hombres			Niñez			Juventud 14 a 30 años	Adultos 31 a 60 años			Maya	Xinca	Garífuna	Mestizos/Ladinos	No Indican		
							0 - 2	3 - 5	6 - 13											
15		<b>Departamento de Retalhuleu</b>	<b>34</b>	<b>28</b>	<b>0</b>	<b>62</b>	<b>43</b>	<b>8</b>	<b>6</b>	<b>3</b>	<b>0</b>	<b>2</b>	<b>0</b>	<b>62</b>	<b>0</b>	<b>0</b>	<b>0</b>	<b>0</b>	<b>62</b>	<b>62</b>
	1	CHAMPERICO	5	2	0	7	4	2	0	0	0	1	0	7	0	0	0	0	7	7
	2	EL ASINTAL	1	3	0	4	3	1	0	0	0	0	0	4	0	0	0	0	4	4
	3	NUEVO SAN CARLOS	3	1	0	4	3	0	1	0	0	0	0	4	0	0	0	0	4	4
	4	RETAHULEU	13	9	0	22	15	3	3	1	0	0	0	22	0	0	0	0	22	22
	5	SAN ANDRÉS VILLA SECA	6	6	0	12	8	0	2	2	0	0	0	12	0	0	0	0	12	12
	6	SAN FELIPE RETAHULEU	3	1	0	4	3	1	0	0	0	0	0	4	0	0	0	0	4	4
	7	SAN MARTÍN ZAPOTITLÁN	1	2	0	3	1	1	0	0	0	1	0	3	0	0	0	0	3	3
	8	SAN SEBASTIÁN	1	2	0	3	3	0	0	0	0	0	0	3	0	0	0	0	3	3
	9	SANTA CRUZ MULÚA	1	2	0	3	3	0	0	0	0	0	0	3	0	0	0	0	3	3
16		<b>Departamento de Sacatepéquez</b>	<b>41</b>	<b>40</b>	<b>0</b>	<b>81</b>	<b>71</b>	<b>6</b>	<b>3</b>	<b>0</b>	<b>1</b>	<b>0</b>	<b>0</b>	<b>81</b>	<b>0</b>	<b>0</b>	<b>0</b>	<b>0</b>	<b>81</b>	<b>81</b>
	1	ANTIGUA GUATEMALA	4	13	0	17	16	0	0	0	0	0	0	17	0	0	0	0	17	17
	2	CIUDAD VIEJA	1	2	0	3	1	0	2	0	0	0	0	3	0	0	0	0	3	3
	3	JOCOTENANGO	1	2	0	3	3	0	0	0	0	0	0	3	0	0	0	0	3	3
	4	MAGDALENA MILPAS ALTAS	1	0	0	1	1	0	0	0	0	0	0	1	0	0	0	0	1	1
	5	PASTORES	5	0	0	5	4	1	0	0	0	0	0	5	0	0	0	0	5	5
	6	SAN ANTONIO AGUAS CALIENTES	2	1	0	3	3	0	0	0	0	0	0	3	0	0	0	0	3	3
	7	SAN BARTOLOMÉ MILPAS ALTAS	2	1	0	3	3	0	0	0	0	0	0	3	0	0	0	0	3	3
	8	SAN JUAN ALOTENANGO	3	1	0	4	4	0	0	0	0	0	0	4	0	0	0	0	4	4
	9	SAN LUCAS SACATEPÉQUEZ	2	4	0	6	6	0	0	0	0	0	0	6	0	0	0	0	6	6
	10	SAN MIGUEL DUEÑAS	0	1	0	1	1	0	0	0	0	0	0	1	0	0	0	0	1	1
	11	SANTA CATARINA BARAHONA	1	0	0	1	1	0	0	0	0	0	0	1	0	0	0	0	1	1
	12	SANTA LUCÍA MILPAS ALTAS	3	1	0	4	4	0	0	0	0	0	0	4	0	0	0	0	4	4
	13	SANTA MARÍA DE JESÚS	3	4	0	7	5	1	1	0	0	0	0	7	0	0	0	0	7	7
	14	SANTIAGO SACATEPÉQUEZ	8	2	0	10	9	1	0	0	0	0	0	10	0	0	0	0	10	10
	15	SANTO DOMINGO XENACÓJ	2	3	0	5	5	0	0	0	0	0	0	5	0	0	0	0	5	5
	16	SUMPANGO	3	5	0	8	5	3	0	0	0	0	0	8	0	0	0	0	8	8

Nombre de la meta:

Inscripciones extemporáneas de nacimiento realizadas.

**REGISTRO CENTRAL DE LAS PERSONAS  
SEGUIMIENTO TEMÁTICO INSTITUCIONAL 2018  
MES REPORTADO: NOVIEMBRE**


D	M	Departamento / municipio	Población beneficiada											Total	Maya	Xinca	Garífuna	Mestizos/ Ladinos	No indican	Total				
			Sexo			Edad							Pueblo											
			Mujeres	Hombres	No definido	Total	Niñez			Juventud	Adultos	Tercera Edad	No definido								Total	Maya	Xinca	Garífuna
0 - 2	3 - 5	6 - 13	14 a 30 años	31 a 60 años	61 años en adelante	Total	Maya	Xinca	Garífuna	Mestizos/ Ladinos	No indican	Total												
17		<b>Departamento de San Marcos</b>	229	223	0	452	339	61	37	7	5	3	0	452	0	0	0	0	452	452				
	1	AYUTLA	4	2	0	6	5	1	0	0	0	0	0	6	0	0	0	0	6	6				
	2	CATARINA	6	3	0	9	7	1	0	0	1	0	0	9	0	0	0	0	9	9				
	3	COMITANCILLO	2	7	0	9	7	1	1	0	0	0	0	9	0	0	0	0	9	9				
	4	CONCEPCIÓN TUTUAPA	67	54	0	121	90	17	12	2	0	0	0	121	0	0	0	0	121	121				
	5	EL QUETZAL	2	2	0	4	2	1	1	0	0	0	0	4	0	0	0	0	4	4				
	6	EL TUMBADOR	4	7	0	11	11	0	0	0	0	0	0	11	0	0	0	0	11	11				
	7	ESQUIPULAS PALO GORDO	2	3	0	5	5	0	0	0	0	0	0	5	0	0	0	0	5	5				
	8	IXCHIGUÁN	6	5	0	11	8	1	2	0	0	0	0	11	0	0	0	0	11	11				
	9	LA BLANCA	3	3	0	6	2	2	2	0	0	0	0	6	0	0	0	0	6	6				
	10	LA REFORMA	0	1	0	1	1	0	0	0	0	0	0	1	0	0	0	0	1	1				
	11	MALACATÁN	18	16	0	34	27	5	2	0	0	0	0	34	0	0	0	0	34	34				
	12	NUEVO PROGRESO	2	2	0	4	4	0	0	0	0	0	0	4	0	0	0	0	4	4				
	13	OCOS	0	4	0	4	3	0	1	0	0	0	0	4	0	0	0	0	4	4				
	14	PAJAPITA	4	3	0	7	4	1	1	0	0	1	0	7	0	0	0	0	7	7				
	15	RÍO BLANCO	0	1	0	1	1	0	0	0	0	0	0	1	0	0	0	0	1	1				
	16	SAN ANTONIO SACATEPÉQUEZ	4	3	0	7	7	0	0	0	0	0	0	7	0	0	0	0	7	7				
	17	SAN CRISTÓBAL CUCHO	0	6	0	6	6	0	0	0	0	0	0	6	0	0	0	0	6	6				
	18	SAN JOSÉ EL RODEO	0	1	0	1	1	0	0	0	0	0	0	1	0	0	0	0	1	1				
	19	SAN JOSÉ OJETENAM	4	4	0	8	8	0	0	0	0	0	0	8	0	0	0	0	8	8				
	20	SAN LORENZO	2	1	0	3	3	0	0	0	0	0	0	3	0	0	0	0	3	3				
	21	SAN MARCOS	7	4	0	11	10	1	0	0	0	0	0	11	0	0	0	0	11	11				
	22	SAN MIGUEL IXTAHUACÁN	15	14	0	29	25	1	1	1	1	0	0	29	0	0	0	0	29	29				
	23	SAN PABLO	10	11	0	21	11	5	2	2	1	0	0	21	0	0	0	0	21	21				
	24	SAN PEDRO SACATEPÉQUEZ	6	5	0	11	8	2	1	0	0	0	0	11	0	0	0	0	11	11				
	25	SAN RAFAEL PIE DE LA CUESTA	4	1	0	5	2	2	1	0	0	0	0	5	0	0	0	0	5	5				
	26	SIBINAL	2	1	0	3	3	0	0	0	0	0	0	3	0	0	0	0	3	3				
	27	SIPACAPA	2	4	0	6	5	1	0	0	0	0	0	6	0	0	0	0	6	6				
	28	TACANÁ	17	25	0	42	29	8	3	1	0	1	0	42	0	0	0	0	42	42				
	29	TAJUMULCO	29	24	0	53	35	11	5	0	1	1	0	53	0	0	0	0	53	53				
	30	TEJUTLA	7	6	0	13	9	0	2	1	1	0	0	13	0	0	0	0	13	13				
18		<b>Departamento de Santa Rosa</b>	28	26	0	54	40	8	5	0	0	1	0	54	0	0	0	0	54	54				
	1	BARBERENA	2	2	0	4	1	1	2	0	0	0	0	4	0	0	0	0	4	4				
	2	CASILLAS	2	0	0	2	2	0	0	0	0	0	0	2	0	0	0	0	2	2				
	3	CHIQUIMULILLA	10	7	0	17	14	3	0	0	0	0	0	17	0	0	0	0	17	17				
	4	CUILAPA	1	1	0	2	1	0	1	0	0	0	0	2	0	0	0	0	2	2				
	5	GUAZACAPÁN	2	2	0	4	4	0	0	0	0	0	0	4	0	0	0	0	4	4				
	6	NUEVA SANTA ROSA	0	1	0	1	1	0	0	0	0	0	0	1	0	0	0	0	1	1				
	7	ORATORIO	0	2	0	2	1	1	0	0	0	0	0	2	0	0	0	0	2	2				
	8	PUEBLO NUEVO VIÑAS	3	1	0	4	4	0	0	0	0	0	0	4	0	0	0	0	4	4				
	9	SAN JUAN TECUACO	1	1	0	2	2	0	0	0	0	0	0	2	0	0	0	0	2	2				
	10	SANTA CRUZ NARANJO	0	1	0	1	0	1	0	0	0	0	0	1	0	0	0	0	1	1				
	11	SANTA MARÍA IXHUATÁN	0	1	0	1	1	0	0	0	0	0	0	1	0	0	0	0	1	1				
	12	SANTA ROSA DE LIMA	0	1	0	1	1	0	0	0	0	0	0	1	0	0	0	0	1	1				
	13	TAXISCO	7	6	0	13	8	2	2	0	0	1	0	13	0	0	0	0	13	13				

Nombre de la meta:

Inscripciones extemporáneas de nacimiento realizadas.

**REGISTRO CENTRAL DE LAS PERSONAS  
 SEGUIMIENTO TEMÁTICO INSTITUCIONAL 2018  
 MES REPORTADO: NOVIEMBRE**

D	M	Departamento / municipio	Población beneficiada										Total	Maya	Xinca	Garífuna	Mestizos/ Ladinos	No indican	Total	
			Sexo			Total	Edad					No definido								
			Mujeres	Hombres	No definido		Niñez			Juventud	Adultos									Tercera Edad
0 - 2	3 - 5	6 - 13	14 a 30 años	31 a 60 años	61 años en adelante															
19		Departamento de Sololá	53	39	0	92	78	6	6	0	1	1	0	92	0	0	0	0	92	92
	1	NAHUALÁ	2	11	0	13	10	1	1	0	1	0	0	13	0	0	0	0	13	13
	2	PANAJACHEL	4	1	0	5	5	0	0	0	0	0	0	5	0	0	0	0	5	5
	3	SAN ANDRÉS SEMETABAJ	2	0	0	2	2	0	0	0	0	0	0	2	0	0	0	0	2	2
	4	SAN ANTONIO PALOPÓ	1	0	0	1	1	0	0	0	0	0	0	1	0	0	0	0	1	1
	5	SAN LUCAS TOLIMÁN	2	1	0	3	3	0	0	0	0	0	0	3	0	0	0	0	3	3
	6	SAN MARCOS LA LAGUNA	1	0	0	1	1	0	0	0	0	0	0	1	0	0	0	0	1	1
	7	SAN PABLO LA LAGUNA	1	0	0	1	1	0	0	0	0	0	0	1	0	0	0	0	1	1
	8	SAN PEDRO LA LAGUNA	0	1	0	1	1	0	0	0	0	0	0	1	0	0	0	0	1	1
	9	SANTA CATARINA IXTAHUACÁN	14	9	0	23	21	1	1	0	0	0	0	23	0	0	0	0	23	23
	10	SANTA CLARA LA LAGUNA	0	1	0	1	1	0	0	0	0	0	0	1	0	0	0	0	1	1
	11	SANTA LUCÍA UATLÁN	2	0	0	2	1	1	0	0	0	0	0	2	0	0	0	0	2	2
	12	SANTIAGO ATITLÁN	3	1	0	4	4	0	0	0	0	0	0	4	0	0	0	0	4	4
	13	SOLOLÁ	21	14	0	35	27	3	4	0	0	1	0	35	0	0	0	0	35	35
20		Departamento de Suchitepéquez	65	61	0	126	104	10	6	2	2	2	0	126	0	0	0	0	126	126
	1	CHICACAO	5	13	0	18	14	2	0	1	1	0	0	18	0	0	0	0	18	18
	2	CUYOTENANGO	2	2	0	4	2	2	0	0	0	0	0	4	0	0	0	0	4	4
	3	MAZATENANGO	15	8	0	23	21	1	1	0	0	0	0	23	0	0	0	0	23	23
	4	PATULUL	7	10	0	17	14	1	2	0	0	0	0	17	0	0	0	0	17	17
	5	PUEBLO NUEVO	0	1	0	1	1	0	0	0	0	0	0	1	0	0	0	0	1	1
	6	RÍO BRAVO	2	1	0	3	3	0	0	0	0	0	0	3	0	0	0	0	3	3
	7	SAMAYAC	3	3	0	6	4	1	0	1	0	0	0	6	0	0	0	0	6	6
	8	SAN ANTONIO SUCHITEPEQUEZ	4	6	0	10	9	1	0	0	0	0	0	10	0	0	0	0	10	10
	9	SAN BERNARDINO	0	2	0	2	2	0	0	0	0	0	0	2	0	0	0	0	2	2
	10	SAN FRANCISCO ZAPOTITLÁN	2	2	0	4	3	1	0	0	0	0	0	4	0	0	0	0	4	4
	11	SAN GABRIEL	3	2	0	5	5	0	0	0	0	0	0	5	0	0	0	0	5	5
	12	SAN JOSÉ EL IDOLO	0	1	0	1	1	0	0	0	0	0	0	1	0	0	0	0	1	1
	13	SAN JOSÉ LA MÁQUINA	3	4	0	7	3	1	3	0	0	0	0	7	0	0	0	0	7	7
	14	SAN LORENZO	2	0	0	2	1	0	0	0	0	1	0	2	0	0	0	0	2	2
	15	SAN MIGUEL PANÁN	2	1	0	3	3	0	0	0	0	0	0	3	0	0	0	0	3	3
	16	SAN PABLO JOCOPILAS	2	1	0	3	3	0	0	0	0	0	0	3	0	0	0	0	3	3
	17	SANTA BÁRBARA	6	1	0	7	7	0	0	0	0	0	0	7	0	0	0	0	7	7
	18	SANTO DOMINGO SUCHITEPEQUEZ	2	1	0	3	3	0	0	0	0	0	0	3	0	0	0	0	3	3
	19	SANTO TOMAS LA UNIÓN	3	2	0	5	3	0	0	0	1	1	0	5	0	0	0	0	5	5
	20	ZUNILTO	2	0	0	2	2	0	0	0	0	0	0	2	0	0	0	0	2	2



Nombre de la meta:

Inscripciones extemporáneas de nacimiento realizadas.

**REGISTRO CENTRAL DE LAS PERSONAS  
SEGUIMIENTO TEMÁTICO INSTITUCIONAL 2018  
MES REPORTADO: NOVIEMBRE**

D	M	Departamento / municipio	Población beneficiada											Total	Maya	XInca	Garífuna	Mestizos/ Ladinos	No Indican	Total	
			Sexo			Edad							Pueblo								
			Mujeres	Hombres	No definido	Total	Niñez			Juventud	Adultos	Tercera Edad	No definido								
0 - 2	3 - 5	6 - 13	14 a 30 años	31 a 60 años	61 años en adelante																
21		<b>Departamento de Totonicapán</b>	86	92	0	178	145	13	9	2	3	6	0	178	0	0	0	0	178	178	
	1	MOMOSTENANGO	16	26	0	42	24	6	5	1	1	5	0	42	0	0	0	0	42	42	
	2	SAN ANDRÉS XECUL	4	2	0	6	6	0	0	0	0	0	0	6	0	0	0	0	6	6	
	3	SAN BARTOLO	4	6	0	10	8	2	0	0	0	0	0	10	0	0	0	0	10	10	
	4	SAN CRISTÓBAL TOTONICAPÁN	7	4	0	11	10	0	0	0	1	0	0	11	0	0	0	0	11	11	
	5	SAN FRANCISCO EL ALTO	4	8	0	12	9	1	1	1	0	0	0	12	0	0	0	0	12	12	
	6	SANTA LUCÍA LA REFORMA	7	5	0	12	11	1	0	0	0	0	0	12	0	0	0	0	12	12	
	7	SANTA MARÍA CHIQUMULA	22	27	0	49	43	1	3	0	2	0	0	49	0	0	0	0	49	49	
	8	TOTONICAPÁN	22	14	0	36	34	2	0	0	0	0	0	36	0	0	0	0	36	36	
22		<b>Departamento de Zacapa</b>	33	45	0	78	73	2	1	1	0	1	0	78	0	0	0	0	78	78	
	1	CABAÑAS	1	4	0	5	5	0	0	0	0	0	0	5	0	0	0	0	5	5	
	2	ESTANZUELA	1	1	0	2	2	0	0	0	0	0	0	2	0	0	0	0	2	2	
	3	GUALÁN	6	6	0	12	11	0	0	1	0	0	0	12	0	0	0	0	12	12	
	4	HUITÉ	0	1	0	1	1	0	0	0	0	0	0	1	0	0	0	0	1	1	
	5	LA UNIÓN	7	9	0	16	16	0	0	0	0	0	0	16	0	0	0	0	16	16	
	6	RÍO HONDO	2	1	0	3	3	0	0	0	0	0	0	3	0	0	0	0	3	3	
	7	SAN DIEGO	0	1	0	1	1	0	0	0	0	0	0	1	0	0	0	0	1	1	
	8	TECULUTÁN	2	3	0	5	5	0	0	0	0	0	0	5	0	0	0	0	5	5	
	9	USUMATLÁN	2	4	0	6	4	1	1	0	0	0	0	6	0	0	0	0	6	6	
	10	ZACAPA	12	15	0	27	25	1	0	0	0	1	0	27	0	0	0	0	27	27	

1  
**RENAP**  
Lic. Hector Rubén García Gerén  
Jefe de Registro Civil de las Personas  
en Funciones  
Registro Central de las Personas  
Sede Central RENAP Guatemala, Guatemala

1  
**RENAP**  
Licda. Claudia Mercedes Hernández Escobar  
Subdirectora de Registro Central de las Personas en Funciones  
Registro Central de las Personas  
Sede Central RENAP Guatemala, Guatemala

1  
**RENAP**  
Axel Ottoniel Maas Jácome  
Registrador Central de las Personas  
Registro Central de las Personas  
Sede Central RENAP Guatemala, Guatemala

**REGISTRO CENTRAL DE LAS PERSONAS**

Guatemala, 28 diciembre de 2018  
**Oficio No. RCP-P-219-2018**

**Ingeniero**  
**Jose Jorge Afre Franco**  
**Subdirector de Planificación y Fortalecimiento Institucional**  
**Dirección de Gestión y Control Interno**  
**Registro Nacional de las Personas -RENAP-**  
**Su Despacho**

Registro Nacional de las Personas  
**RENAP**  
**RECIBIDO**  
28 DIC 2018  
DIRECCIÓN DE GESTIÓN Y CONTROL INTERNO  
Firma: \_\_\_\_\_ Hora: \_\_\_\_\_

**Ingeniero Afre Franco:**

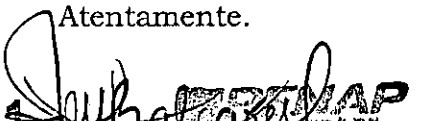
Respetuosamente nos dirigimos a usted en seguimiento al **MEMORANDUM DGCI-SPFI-DPP-001-2018**, de fecha 12 de enero del presente año, con asunto **“Programación de informes de ejecución de Metas Institucionales 2018”**, mediante el cual remite el calendario de entrega para programaciones cuatrimestrales, reprogramaciones e informes de ejecución de metas físicas institucionales aprobadas en el POA 2018.

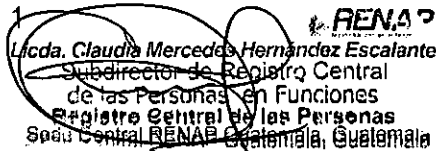
En cumplimiento a lo anterior, nos permitimos remitir los informes de ejecución del mes de **diciembre del 2018**, correspondiente al Registro Central de las Personas, de la siguiente forma:

- Informe mensual de ejecución de metas físicas institucionales (**Anexo I**)
- Informe de seguimiento temático institucional (**Anexo II**)
- Informe temático institucional por departamento y municipio (**Anexo III**)

Sin otro particular, nos suscribimos.

Atentamente.

  
**Jennifer Patricia Encarnación De León**  
Coordinador de Registro Civil  
Registro Central de las Personas  
Sección de Registro Civil, Guatemala, Guatemala

  
**Licda. Claudia Mercedes Hernández Escalante**  
Subdirector de Registro Central  
de las Personas en Funciones  
Registro Central de las Personas  
Sección Central RENAP Guatemala, Guatemala

  
**Vo.Bo. Lic. Axel Ottoniel Maas Jácome**  
Registrador Central de las Personas

Registro Nacional de las Personas - RENAP  
**REGISTRO CENTRAL**  
REGISTRADOR CENTRAL DE LAS PERSONAS  
**RENAP**  
Registro Nacional de las Personas

C.C. Archivo  
Ebalán








# ANEXO I

**REGISTRO CENTRAL DE LAS PERSONAS  
INFORME DE EJECUCIÓN MENSUAL DE METAS FÍSICAS INSTITUCIONALES 2018  
MES REPORTADO: DICIEMBRE**

No.	Nombre de la Meta	Cantidad programada	Cantidad ejecutada	Medios de Verificación	Observaciones
1	Dirección y Coordinación	1	1		
1.1	Dirección y Coordinación	1	1	Informe mensual de avances del Plan Operativo Anual del Registro Central de las Personas, del mes de noviembre 2018.	
2	Población guatemalteca con servicios registrales realizados	506,046	442,410		
2.1	Inscripciones de hechos y actos registrales realizadas.	50,788	41,352	Oracle Bussines Intelligence Enterprise Edition OBIEE, de la Dirección de Informática y Estadística (link <a href="http://172.16.1.17:9704/analytics/saw.dll?bleehome">http://172.16.1.17:9704/analytics/saw.dll?bleehome</a> )	
2.2	Inscripciones extemporáneas de nacimiento realizadas.	11,258	4,703	Oracle Bussines Intelligence Enterprise Edition OBIEE, de la Dirección de Informática y Estadística (link <a href="http://172.16.1.17:9704/analytics/saw.dll?bleehome">http://172.16.1.17:9704/analytics/saw.dll?bleehome</a> )	
2.3	Certificaciones de hechos y actos registrales emitidas.	444,000	396,355	Oracle Bussines Intelligence Enterprise Edition OBIEE, de la Dirección de Informática y Estadística (link <a href="http://172.16.1.17:9704/analytics/saw.dll?bleehome">http://172.16.1.17:9704/analytics/saw.dll?bleehome</a> ) y reporte de Servicios Electrónicos (link <a href="http://reportes.renap.local/ReportesRENAP/Pages/Report.aspx?ItemPath=%2FServicios+Electronicos%2Ftotal+de+Transacciones">http://reportes.renap.local/ReportesRENAP/Pages/Report.aspx?ItemPath=%2FServicios+Electronicos%2Ftotal+de+Transacciones</a> )	Se hace de conocimiento que se incluyen 24,212 Certificaciones de hechos y actos registrales emitidas, correspondiente a la ejecución del mes de noviembre del presente año, de acuerdo a lo justificado en el Oficio RCP-P-188-2018.

  
Jenniffer Patricia Escobar De León  
Coordinador de Registro Civil  
Registro Central de las Personas  
Sede Central RENAP Guatemala, Guatemala

  
Licda. Claudia Mercedes Hernández Escalante  
Subdirectora de Registro Central  
de las Personas en Funciones  
Registro Central de las Personas  
Sede Central RENAP Guatemala, Guatemala

  
Axel Ottoniel López  
Firma y sello de la máxima autoridad de la dependencia  
Registro Central de las Personas  
Sede Central RENAP Guatemala, Guatemala

# ANEXO

## II

**REGISTRO CENTRAL DE LAS PERSONAS  
 INFORME DE SEGUIMIENTO TEMÁTICO INSTITUCIONAL 2018  
 MES REPORTADO: DICIEMBRE**

No.	Meta	Población beneficiada																					
		Meta			Sexo				Edad						Pueblo								
		Unidad de medida	Meta Inicial	Meta vigente	Meta ejecutada	Mujeres	Hombres	No definido	Total	Niñez			Juventud	Adultos	Tercera Edad	No definido	Total	Maya	Xinca	Garífuna	Mestizos/Ladinos	No Indican	Total
								0 - 2	3 - 5	6 - 13	14 - 30 años	31 - 40 años	41 años en adelante										
2	Población guatemalteca con servicios registrales realizados (población beneficiada)	Registro	622,100	648,900	46,055	18,696	27,355	4	44,055	30,315	725	722	6,682	4,333	3,231	47	46,055	4,505	4	8	7,819	33,719	46,055
2.1	Inscripciones de hechos y actos registrales realizadas.	Registro	583,900	583,900	41,352	16,397	24,952	3	41,352	26,380	344	492	6,593	4,314	3,182	47	41,352	4,505	4	8	7,818	29,017	41,352
2.2	Inscripciones extemporáneas de nacimiento realizadas.	Registro	38,200	65,000	4,703	2,299	2,403	1	4,703	3,935	381	230	89	19	49	0	4,703	0	0	0	1	4,702	4,703
Objetivos																							
Resultados alcanzados		1																					
		2																					
Obstáculos encontrados		1																					
		2																					
Observaciones																							

1  
 Licda. Claudia Mercedes Hernández Escalante  
 Subdirectora de Registro Central de las Personas, en Funciones  
 Registro Central de las Personas  
 Sede Central RENAP Guatemala, Guatemala

1  
 Araceli Gómez  
 Araceli Gómez, máxima autoridad de la dependencia  
 Registro Central de las Personas  
 Sede Central de las Personas  
 Sede Central RENAP Guatemala, Guatemala

# ANEXO

## III

# Seguimiento Temático Institucional 2018



INSCRIPCIONES DE HECHOS Y ACTOS  
REGISTRALES REALIZADAS

Nombre de la meta:

Inscripciones de hechos y actos registrales realizadas

**REGISTRO CENTRAL DE LAS PERSONAS  
SEGUIMIENTO TEMÁTICO INSTITUCIONAL 2018  
MES REPORTADO: DICIEMBRE**

D	M	Departamento / municipio	Población beneficiada																	
			Sexo			Edad							Pueblo							
			Mujeres	Hombres	No definido	Total	Niñez			Juventud	Adultos	Tercera Edad	No definido	Total	Maya	Xinca	Garífuna	Mestizos/Ladinos	No Indican	Total
				0 - 2	3 - 5	6 - 13	14 a 30 años	31 a 60 años	61 años en adelante											
		República de Guatemala	16,397	24,952	3	41,352	26,380	344	492	6,593	4,314	3,182	47	41,352	4,505	4	8	7,818	29,017	41,352
1		Departamento de Alta Verapaz	1,280	2,049	0	3,329	2,320	12	20	562	221	193	1	3,329	900	0	0	84	2,345	3,329
	1	CHAHAL	33	72	0	105	58	0	1	36	9	1	0	105	46	0	0	2	57	105
	2	CHISEC	86	114	0	200	142	2	0	34	7	15	0	200	56	0	0	4	140	200
	3	COBÁN	350	552	0	902	661	5	8	109	70	48	1	902	200	0	0	34	668	902
	4	FRAY BARTOLOMÉ DE LAS CASAS	149	212	0	361	305	0	0	21	19	16	0	361	46	0	0	7	308	361
	5	LANQUÍN	26	31	0	57	44	1	0	6	3	3	0	57	11	0	0	1	45	57
	6	PANZÓS	58	84	0	142	106	1	0	18	8	9	0	142	40	0	0	0	102	142
	7	RAXRUHÁ	23	50	0	73	42	0	0	21	8	2	0	73	27	0	0	4	42	73
	8	SAN CRISTÓBAL VERAPAZ	70	104	0	174	112	1	1	40	7	13	0	174	49	0	0	7	118	174
	9	SAN JUAN CHAMELCO	52	98	0	150	85	0	1	41	14	9	0	150	59	0	0	7	84	150
	10	SAN MIGUEL TUCURÚ	22	25	0	47	30	1	1	5	7	3	0	47	13	0	0	0	34	47
	11	SAN PEDRO CARCHÁ	126	255	0	381	185	0	3	124	29	40	0	381	192	0	0	4	185	381
	12	SANTA CATALINA LA TINTA	105	157	0	262	233	1	1	18	6	3	0	262	26	0	0	1	235	262
	13	SANTA CRUZ VERAPAZ	25	42	0	67	48	0	0	3	12	4	0	67	13	0	0	5	49	67
	14	SANTA MARÍA CAHABÓN	52	81	0	133	96	0	0	24	6	7	0	133	33	0	0	2	98	133
	15	SENAHÚ	42	92	0	134	83	0	3	30	9	9	0	134	47	0	0	0	87	134
	16	TACTIC	32	62	0	94	58	0	0	27	4	5	0	94	27	0	0	5	62	94
	17	TAMAHÚ	29	18	0	47	32	0	1	5	3	6	0	47	15	0	0	1	31	47





Nombre de la meta:

Inscripciones de hechos y actos registrales realizadas

**REGISTRO CENTRAL DE LAS PERSONAS  
SEGUIMIENTO TEMÁTICO INSTITUCIONAL 2018  
MES REPORTADO: DICIEMBRE**

D	M	Departamento / municipio	Población beneficiada										Pueblo							
			Sexo			Total	Edad					No definido	Total	Maya	Xinca	Garífuna	Mestizos/Ladinos	No Indican	Total	
			Mujeres	Hombres	No definido		Niñez			Juventud	Adultos									Tercera Edad
0 - 2	3 - 5	6 - 13	14 a 30 años	31 a 60 años	61 años en adelante															
2		<b>Departamento de Baja Verapaz</b>	<b>287</b>	<b>517</b>	<b>0</b>	<b>804</b>	<b>530</b>	<b>3</b>	<b>2</b>	<b>149</b>	<b>65</b>	<b>54</b>	<b>1</b>	<b>804</b>	<b>150</b>	<b>0</b>	<b>0</b>	<b>88</b>	<b>566</b>	<b>804</b>
	1	CUBULCO	45	53	0	98	78	0	0	5	6	9	0	98	13	0	0	5	80	98
	2	GRANADOS	6	19	0	25	12	0	1	7	2	3	0	25	0	0	0	12	13	25
	3	PURULHÁ	54	119	0	173	92	0	0	53	16	12	0	173	81	0	0	4	88	173
	4	RABINAL	26	65	0	91	47	0	1	25	11	7	0	91	28	0	0	9	54	91
	5	SALAMÁ	133	195	0	328	255	3	0	38	19	12	1	328	14	0	0	50	264	328
	6	SAN JERÓNIMO	8	19	0	27	15	0	0	2	4	6	0	27	2	0	0	2	23	27
	7	SAN MIGUEL CHICAJ	10	39	0	49	21	0	0	17	7	4	0	49	12	0	0	3	34	49
	8	SANTA CRUZ EL CHOL	5	8	0	13	10	0	0	2	0	1	0	13	0	0	0	3	10	13
3		<b>Departamento de Chimaltenango</b>	<b>628</b>	<b>1,060</b>	<b>0</b>	<b>1,688</b>	<b>1,063</b>	<b>1</b>	<b>8</b>	<b>348</b>	<b>159</b>	<b>107</b>	<b>2</b>	<b>1,688</b>	<b>408</b>	<b>0</b>	<b>0</b>	<b>147</b>	<b>1,133</b>	<b>1,688</b>
	1	ACATENANGO	12	25	0	37	13	0	1	11	7	5	0	37	11	0	0	9	17	37
	2	CHIMALTENANGO	301	443	0	744	557	0	1	102	58	24	2	744	91	0	0	67	586	744
	3	EL TEJAR	9	19	0	28	14	0	0	9	2	3	0	28	6	0	0	7	15	28
	4	PARRAMOS	12	31	0	43	23	0	3	12	4	1	0	43	6	0	0	8	29	43
	5	PATZICÍA	19	50	0	69	26	0	0	26	14	3	0	69	40	0	0	4	25	69
	6	PATZÚN	36	76	0	112	61	1	0	33	9	8	0	112	50	0	0	1	61	112
	7	POCHUTA	4	14	0	18	6	0	0	5	5	2	0	18	4	0	0	5	9	18
	8	SAN ANDRÉS ITZAPA	16	14	0	30	21	0	0	3	1	5	0	30	5	0	0	2	23	30
	9	SAN JOSE POAQUIL	13	23	0	36	16	0	0	12	2	6	0	36	19	0	0	0	17	36
	10	SAN JUAN COMALAPA	35	56	0	91	55	0	2	18	7	9	0	91	30	0	0	2	59	91
	11	SAN MARTÍN JILOTEPEQUE	38	95	0	133	56	0	0	42	16	19	0	133	55	0	0	13	65	133
	12	SAN PEDRO YEPOCAPA	12	33	0	45	21	0	0	15	6	3	0	45	15	0	0	5	25	45
	13	SANTA APOLONIA	19	20	0	39	28	0	0	3	6	2	0	39	9	0	0	1	29	39
	14	SANTA CRUZ BALANYÁ	5	21	0	26	10	0	0	8	5	3	0	26	14	0	0	0	12	26
	15	TECPÁN GUATEMALA	84	102	0	186	132	0	1	33	11	9	0	186	44	0	0	5	137	186
	16	ZARAGOZA	13	38	0	51	24	0	0	16	6	5	0	51	9	0	0	18	24	51



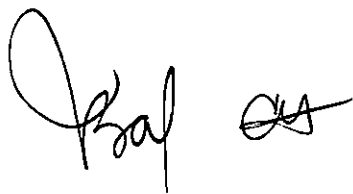



Nombre de la meta:

Inscripciones de hechos y actos registrales realizadas

**REGISTRO CENTRAL DE LAS PERSONAS**  
**SEGUIMIENTO TEMÁTICO INSTITUCIONAL 2018**  
**MES REPORTADO: DICIEMBRE**

D	M	Departamento / municipio	Población beneficiada																	
			Sexo			Total	Edad						Pueblo							
			Mujeres	Hombres	No definido		Niñez			Juventud	Adultos	Tercera Edad	No definido	Total	Maya	Xinca	Garífuna	Mestizos/Ladinos	No Indican	Total
0 - 2	3 - 5	6 - 13	14 a 30 años	31 a 60 años	61 años en adelante	Total	Maya	Xinca	Garífuna	Mestizos/Ladinos	No Indican	Total								
4		<b>Departamento de Chiquimula</b>	<b>447</b>	<b>599</b>	<b>0</b>	<b>1,046</b>	<b>725</b>	<b>4</b>	<b>3</b>	<b>149</b>	<b>94</b>	<b>71</b>	<b>0</b>	<b>1,046</b>	<b>36</b>	<b>0</b>	<b>0</b>	<b>236</b>	<b>774</b>	<b>1,046</b>
	1	CAMOTÁN	48	58	0	106	76	1	0	11	9	9	0	106	1	0	0	23	82	106
	2	CHIQUIMULA	198	270	0	468	345	0	1	58	35	29	0	468	3	0	0	101	364	468
	3	CONCEPCIÓN LAS MINAS	12	8	0	20	11	0	0	3	2	4	0	20	0	0	0	7	13	20
	4	ESQUIPULAS	44	61	0	105	71	1	0	10	16	7	0	105	1	0	0	26	78	105
	5	IPALA	17	24	0	41	17	1	2	10	4	7	0	41	0	0	0	21	20	41
	6	JOCOTÁN	61	79	0	140	99	0	0	29	9	3	0	140	28	0	0	14	98	140
	7	OLOPA	33	33	0	66	57	1	0	3	4	1	0	66	1	0	0	3	62	66
	8	QUEZALTEPEQUE	19	33	0	52	23	0	0	14	10	5	0	52	1	0	0	26	25	52
	9	SAN JACINTO	4	10	0	14	5	0	0	4	3	2	0	14	0	0	0	6	8	14
	10	SAN JOSÉ LA ARADA	1	6	0	7	1	0	0	4	1	1	0	7	0	0	0	3	4	7
	11	SAN JUAN ERMITA	10	17	0	27	20	0	0	3	1	3	0	27	1	0	0	6	20	27
5		<b>Departamento de El Progreso</b>	<b>157</b>	<b>250</b>	<b>0</b>	<b>407</b>	<b>248</b>	<b>6</b>	<b>1</b>	<b>68</b>	<b>42</b>	<b>39</b>	<b>3</b>	<b>407</b>	<b>0</b>	<b>0</b>	<b>0</b>	<b>135</b>	<b>272</b>	<b>407</b>
	1	EL JÍCARO	11	8	0	19	11	0	0	2	3	3	0	19	0	0	0	5	14	19
	2	GUASTATOYA	75	109	0	184	125	4	1	26	13	12	3	184	0	0	0	46	138	184
	3	MORAZÁN	3	15	0	18	10	0	0	2	2	4	0	18	0	0	0	6	12	18
	4	SAN AGUSTÍN ACASAGUASTLÁN	21	45	0	66	37	1	0	14	8	6	0	66	0	0	0	29	37	66
	5	SAN ANTONIO LA PAZ	8	10	0	18	9	0	0	0	5	4	0	18	0	0	0	9	9	18
	6	SAN CRISTÓBAL ACASAGUASTLÁN	4	7	0	11	5	0	0	4	2	0	0	11	0	0	0	5	6	11
	7	SANARATE	31	39	0	70	39	1	0	14	8	8	0	70	0	0	0	27	43	70
	8	SANSARE	4	17	0	21	12	0	0	6	1	2	0	21	0	0	0	8	13	21




Nombre de la meta:

Inscripciones de hechos y actos registrales realizadas

**REGISTRO CENTRAL DE LAS PERSONAS  
SEGUIMIENTO TEMÁTICO INSTITUCIONAL 2018  
MES REPORTADO: DICIEMBRE**

D	M	Departamento / municipio	Población beneficiada																	
			Sexo			Total	Edad						Pueblo							
			Mujeres	Hombres	No definido		Niñez			Juventud	Adultos	Tercera Edad	No definido	Total	Maya	Xinca	Garífuna	Mestizos/Ladinos	No Indican	Total
0 - 2	3 - 5	6 - 13	14 a 30 años	31 a 60 años	61 años en adelante	Total	Maya	Xinca	Garífuna	Mestizos/Ladinos	No Indican	Total								
6		<b>Departamento de Escuintla</b>	<b>762</b>	<b>1,238</b>	<b>0</b>	<b>2,000</b>	<b>1,251</b>	<b>8</b>	<b>21</b>	<b>331</b>	<b>235</b>	<b>153</b>	<b>1</b>	<b>2,000</b>	<b>21</b>	<b>0</b>	<b>0</b>	<b>624</b>	<b>1,355</b>	<b>2,000</b>
1		ESCUINTLA	322	397	0	719	531	0	9	85	58	35	1	719	6	0	0	136	577	719
2		GUANAGAZAPA	9	14	0	23	13	0	0	5	2	3	0	23	0	0	0	10	13	23
3		IZTAPA	18	22	0	40	32	0	0	4	2	2	0	40	0	0	0	8	32	40
4		LA DEMOCRACIA	15	34	0	49	23	0	1	6	12	7	0	49	1	0	0	21	27	49
5		LA GOMERA	23	56	0	79	46	0	0	17	10	6	0	79	0	0	0	33	46	79
6		MASAGUA	34	68	0	102	52	1	0	16	21	12	0	102	2	0	0	45	55	102
7		NUEVA CONCEPCIÓN	53	104	0	157	73	0	2	34	30	18	0	157	0	0	0	77	80	157
8		PALÍN	24	75	0	99	41	0	1	42	12	3	0	99	7	0	0	47	45	99
9		PUERTO SAN JOSÉ	46	108	0	154	84	0	2	26	29	13	0	154	2	0	0	56	96	154
10		SAN VICENTE PACAYA	14	13	0	27	17	0	0	3	4	3	0	27	1	0	0	9	17	27
11		SANTA LUCÍA COTZUMALGUAPA	71	107	0	178	119	1	0	26	13	19	0	178	0	0	0	53	125	178
12		SIPACATE	9	11	0	20	16	0	0	2	1	1	0	20	0	0	0	3	17	20
13		SIGUINALÁ	21	73	0	94	26	4	1	42	12	9	0	94	0	0	0	59	35	94
14		TIQUISATE	103	156	0	259	178	2	5	23	29	22	0	259	2	0	0	67	190	259
7		<b>Departamento de Guatemala</b>	<b>3,913</b>	<b>5,873</b>	<b>1</b>	<b>9,787</b>	<b>5,024</b>	<b>221</b>	<b>282</b>	<b>1,734</b>	<b>1,459</b>	<b>1,049</b>	<b>18</b>	<b>9,787</b>	<b>391</b>	<b>0</b>	<b>0</b>	<b>2,986</b>	<b>6,410</b>	<b>9,787</b>
1		AMATILÁN	191	243	0	434	332	1	0	45	33	22	1	434	4	0	0	95	335	434
2		CHINAUTLA	33	99	0	132	52	0	1	53	18	8	0	132	8	0	0	57	67	132
3		CHUARRANCHO	14	24	0	38	24	0	0	6	3	5	0	38	9	0	0	5	24	38
4		FRAJANES	26	35	0	61	41	0	0	10	6	4	0	61	0	0	0	19	42	61
5		GUATEMALA	2,873	4,098	1	6,972	3,237	211	258	1,195	1,189	867	15	6,972	208	0	0	2,319	4,445	6,972
6		MIXCO	107	156	0	263	203	2	6	22	27	3	0	263	5	0	0	39	219	263
7		PALENCIA	43	64	0	107	78	0	2	12	8	7	0	107	0	0	0	23	84	107
8		SAN JOSÉ DEL GOLFO	6	18	0	24	7	0	0	6	8	3	0	24	1	0	0	16	7	24
9		SAN JOSÉ PINULA	70	103	0	173	110	0	3	33	11	16	0	173	1	0	0	53	119	173
10		SAN JUAN SACATEPÉQUEZ	142	219	0	361	258	1	1	52	20	29	0	361	75	0	0	13	273	361
11		SAN MIGUEL PETAPA	42	91	0	133	75	1	0	34	15	8	0	133	4	0	0	44	85	133
12		SAN PEDRO AYAMPUC	14	50	0	64	33	0	0	17	9	5	0	64	5	0	0	17	42	64
13		SAN PEDRO SACATEPÉQUEZ	36	78	0	114	61	0	1	26	19	7	0	114	28	0	0	19	67	114
14		SAN RAYMUNDO	34	93	0	127	61	1	1	42	13	9	0	127	32	0	0	19	76	127
15		SANTA CATARINA PINULA	40	59	0	99	63	0	2	19	9	6	0	99	0	0	0	28	71	99
16		VILLA CANALES	80	128	0	208	128	0	1	43	21	14	1	208	1	0	0	73	134	208
17		VILLA NUEVA	162	315	0	477	261	4	6	119	50	36	1	477	10	0	0	147	320	477
8		<b>Departamento de Huehuetenango</b>	<b>1,398</b>	<b>1,887</b>	<b>0</b>	<b>3,285</b>	<b>2,543</b>	<b>27</b>	<b>25</b>	<b>332</b>	<b>193</b>	<b>163</b>	<b>2</b>	<b>3,285</b>	<b>419</b>	<b>0</b>	<b>0</b>	<b>224</b>	<b>2,642</b>	<b>3,285</b>
1		AGUACATÁN	50	64	0	114	68	2	0	13	16	15	0	114	34	0	0	7	73	114
2		CHIANTLA	58	84	0	142	115	2	2	13	5	5	0	142	0	0	0	23	119	142
3		COLOTENANGO	44	49	0	93	85	1	0	5	2	0	0	93	8	0	0	0	85	93
4		CONCEPCIÓN HUISTA	12	20	0	32	32	0	0	0	0	0	0	32	0	0	0	0	32	32
5		CUILCO	79	99	0	178	139	3	1	14	12	9	0	178	2	0	0	27	149	178
6		HUEHUETENANGO	250	321	0	571	466	1	0	45	28	30	1	571	23	0	0	78	470	571
7		JACALTENANGO	51	65	0	116	91	0	1	13	5	5	1	116	14	0	0	1	101	116
8		LA DEMOCRACIA	50	62	0	112	102	0	0	3	2	5	0	112	1	0	0	7	104	112
9		LA LIBERTAD	54	45	0	99	84	5	4	2	1	3	0	99	0	0	0	12	87	99
10		MALACATANCITO	17	21	0	38	19	0	1	9	5	4	0	38	2	0	0	15	21	38
11		NENTÓN	39	47	0	86	63	1	0	10	11	1	0	86	14	0	0	4	68	86
12		PETATÁN	4	6	0	10	10	0	0	0	0	0	0	10	0	0	0	0	10	10
13		SAN ANTONIO HUISTA	12	13	0	25	17	0	0	2	3	3	0	25	1	0	0	6	18	25
14		SAN GASPAR IXCHIL	12	16	0	28	22	0	2	1	1	2	0	28	4	0	0	0	24	28

Nombre de la meta:

Inscripciones de hechos y actos registrales realizadas

**REGISTRO CENTRAL DE LAS PERSONAS  
SEGUIMIENTO TEMÁTICO INSTITUCIONAL 2018  
MES REPORTADO: DICIEMBRE**

D	M	Departamento / municipio	Población beneficiada																	
			Sexo			Edad							Pueblo							
			Mujeres	Hombres	No definido	Total	Niñez			Juventud	Adultos	Tercera Edad	No definido	Total	Maya	Xinca	Garífuna	Mestizos/Ladinos	No Indican	Total
				0 - 2	3 - 5	6 - 13	14 a 30 años	31 a 60 años	61 años en adelante											
	15	SAN ILDEFONSO IXTAHUACÁN	48	65	0	113	92	0	1	13	0	7	0	113	19	0	0	1	93	113
	16	SAN JUAN ATITÁN	27	40	0	67	47	1	1	12	4	2	0	67	16	0	0	1	50	67
	17	SAN JUAN IXCOY	30	49	0	79	60	1	0	7	9	2	0	79	17	0	0	0	62	79
	18	SAN MATEO IXTATÁN	53	75	0	128	105	1	0	11	9	2	0	128	20	0	0	1	107	128
	19	SAN MIGUEL ACATÁN	43	59	0	102	76	1	0	9	8	8	0	102	25	0	0	0	77	102
	20	SAN PEDRO NECTA	34	56	0	90	68	0	1	12	5	4	0	90	20	0	0	2	68	90
	21	SAN PEDRO SOLOMA	43	89	0	132	99	2	2	16	10	3	0	132	22	0	0	0	110	132
	22	SAN RAFAEL LA INDEPENDENCIA	16	24	0	40	25	0	0	6	2	7	0	40	15	0	0	0	25	40
	23	SAN RAFAEL PETZAL	6	5	0	11	10	0	0	1	0	0	0	11	1	0	0	0	10	11
	24	SAN SEBASTIÁN COATÁN	24	27	0	51	35	0	1	6	3	6	0	51	11	0	0	0	40	51
	25	SAN SEBASTIÁN HUEHUETENANGO	34	42	0	76	63	1	0	9	2	1	0	76	14	0	0	0	62	76
	26	SANTA ANA HUISTA	4	19	0	23	11	0	3	5	2	2	0	23	3	0	0	5	15	23
	27	SANTA BÁRBARA	32	36	0	68	58	0	1	1	4	4	0	68	11	0	0	0	57	68
	28	SANTA CRUZ BARILLAS	145	194	0	339	255	4	1	47	17	15	0	339	58	0	0	13	268	339
	29	SANTA EULALIA	53	90	0	143	103	1	1	24	12	2	0	143	30	0	0	1	112	143
	30	SANTIAGO CHIMALTENANGO	9	21	0	30	16	0	0	6	6	2	0	30	14	0	0	0	16	30
	31	TECTITÁN	14	13	0	27	19	0	1	5	1	1	0	27	0	0	0	6	21	27
	32	TODOS SANTOS CUCHUMATÁN	38	45	0	83	63	0	0	8	5	7	0	83	20	0	0	1	62	83
	33	UNIÓN CANTINIL	13	26	0	39	25	0	1	4	3	6	0	39	0	0	0	13	26	39





Nombre de la meta:

Inscripciones de hechos y actos registrales realizadas

**REGISTRO CENTRAL DE LAS PERSONAS**  
**SEGUIMIENTO TEMÁTICO INSTITUCIONAL 2018**  
**MES REPORTADO: DICIEMBRE**

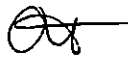
D	M	Departamento / municipio	Población beneficiada																	
			Sexo			Total	Edad								Pueblo					
			Mujeres	Hombres	No definido		Niñez			Juventud	Adultos	Tercera Edad	No definido	Total	Maya	Xinca	Garífuna	Mestizos/Ladinos	No Indican	Total
			0 - 2	3 - 5	6 - 13	14 a 30 años	31 a 60 años	61 años en adelante												
9		<b>Departamento de Izabal</b>	<b>407</b>	<b>667</b>	<b>0</b>	<b>1,074</b>	<b>636</b>	<b>5</b>	<b>11</b>	<b>180</b>	<b>158</b>	<b>82</b>	<b>2</b>	<b>1,074</b>	<b>73</b>	<b>0</b>	<b>5</b>	<b>306</b>	<b>690</b>	<b>1,074</b>
	1	EL ESTOR	63	99	0	162	106	0	1	32	17	6	0	162	55	0	0	2	105	162
	2	LIVINGSTON	70	91	0	161	122	2	3	15	17	2	0	161	10	0	2	13	136	161
	3	LOS AMATES	44	76	0	120	78	0	0	24	11	7	0	120	2	0	0	40	78	120
	4	MORALES	96	182	0	278	148	1	6	49	48	25	1	278	5	0	0	104	169	278
	5	PUERTO BARRIOS	134	219	0	353	182	2	1	60	65	42	1	353	1	0	3	147	202	353
10		<b>Departamento de Jalapa</b>	<b>368</b>	<b>527</b>	<b>0</b>	<b>895</b>	<b>653</b>	<b>2</b>	<b>0</b>	<b>110</b>	<b>72</b>	<b>55</b>	<b>3</b>	<b>895</b>	<b>47</b>	<b>0</b>	<b>0</b>	<b>150</b>	<b>698</b>	<b>895</b>
	1	JALAPA	261	337	0	598	470	1	0	57	36	31	3	598	16	0	0	76	506	598
	2	MATAQUESCUINTLA	27	34	0	61	36	0	0	10	6	9	0	61	0	0	0	26	35	61
	3	MONJAS	17	23	0	40	24	0	0	8	7	1	0	40	0	0	0	16	24	40
	4	SAN CARLOS ALZATATE	23	39	0	62	32	0	0	16	11	3	0	62	20	0	0	10	32	62
	5	SAN LUIS JILOTEPEQUE	12	28	0	40	24	0	0	6	5	5	0	40	9	0	0	4	27	40
	6	SAN MANUEL CHAPARRÓN	4	9	0	13	7	0	0	4	2	0	0	13	0	0	0	4	9	13
	7	SAN PEDRO PINULA	24	57	0	81	60	1	0	9	5	6	0	81	2	0	0	14	65	81

Nombre de la meta:

Inscripciones de hechos y actos registrales realizadas

**REGISTRO CENTRAL DE LAS PERSONAS  
SEGUIMIENTO TEMÁTICO INSTITUCIONAL 2018  
MES REPORTADO: DICIEMBRE**

D	M	Departamento / municipio	Población beneficiada											Total	Maya	Xinca	Garífuna	Mestizos/Ladinos	No Indican	Total			
			Sexo			Edad						Pueblo											
			Mujeres	Hombres	No definido	Total	Niñez			Juventud	Adultos	Tercera Edad	No definido								Total	Maya	Xinca
				0 - 2	3 - 5	6 - 13	14 a 30 años	31 a 60 años	61 años en adelante														
11		<b>Departamento de Jutiapa</b>	<b>461</b>	<b>694</b>	<b>0</b>	<b>1,155</b>	<b>705</b>	<b>7</b>	<b>11</b>	<b>185</b>	<b>122</b>	<b>123</b>	<b>2</b>	<b>1,155</b>	<b>14</b>	<b>2</b>	<b>0</b>	<b>356</b>	<b>783</b>	<b>1,155</b>			
	1	AGUA BLANCA	8	9	0	17	7	0	0	3	2	5	0	17	0	0	0	7	10	17			
	2	ASUNCIÓN MITA	43	69	0	112	69	0	1	14	16	11	1	112	0	0	0	34	78	112			
	3	ATESCATEMPA	18	32	0	50	19	0	1	14	11	5	0	50	0	0	0	23	27	50			
	4	COMAPA	13	22	0	35	27	0	0	5	1	2	0	35	0	0	0	8	27	35			
	5	CONGUACO	17	23	0	40	28	0	0	7	4	1	0	40	0	0	0	12	28	40			
	6	EL ADELANTO	8	11	0	19	11	0	0	2	4	2	0	19	0	0	0	8	11	19			
	7	EL PROGRESO	17	49	0	66	16	0	3	25	8	14	0	66	1	0	0	38	27	66			
	8	JALPATAGUA	21	37	0	58	25	0	1	14	9	9	0	58	1	0	0	29	28	58			
	9	JEREZ	5	11	0	16	9	1	0	3	1	2	0	16	0	0	0	5	11	16			
	10	JUTIAPA	208	288	0	496	374	4	2	52	31	33	0	496	11	2	0	96	387	496			
	11	MOYUTA	33	49	0	82	48	1	0	13	10	10	0	82	0	0	0	30	52	82			
	12	PASACO	4	6	0	10	7	0	0	1	2	0	0	10	0	0	0	3	7	10			
	13	QUESADA	10	13	0	23	8	0	1	7	1	5	1	23	0	0	0	12	11	23			
	14	SAN JOSÉ ACATEMPA	11	21	0	32	17	0	0	7	5	3	0	32	1	0	0	12	19	32			
	15	SANTA CATARINA MITA	29	31	0	60	23	1	1	10	15	10	0	60	0	0	0	21	39	60			
	16	YUPILTEPEQUE	9	12	0	21	11	0	1	3	2	4	0	21	0	0	0	8	13	21			
	17	ZAPOTITLÁN	7	11	0	18	6	0	0	5	0	7	0	18	0	0	0	10	8	18			
12		<b>Departamento de Petén</b>	<b>564</b>	<b>915</b>	<b>0</b>	<b>1,479</b>	<b>1,034</b>	<b>4</b>	<b>15</b>	<b>206</b>	<b>152</b>	<b>65</b>	<b>3</b>	<b>1,479</b>	<b>73</b>	<b>0</b>	<b>0</b>	<b>318</b>	<b>1,088</b>	<b>1,479</b>			
	1	DOLORES	22	32	0	54	31	0	0	9	10	4	0	54	0	0	0	19	35	54			
	2	EL CHAL	8	21	0	29	14	0	0	6	8	1	0	29	1	0	0	14	14	29			
	3	FLORES	22	65	0	87	42	1	1	17	18	7	1	87	0	0	0	36	51	87			
	4	LA LIBERTAD	67	87	0	154	112	0	4	19	15	3	1	154	6	0	0	28	120	154			
	5	LAS CRUCES	26	49	0	75	47	0	1	18	6	3	0	75	4	0	0	24	47	75			
	6	MELCHOR DE MENCOS	22	29	0	51	36	1	0	3	6	4	1	51	0	0	0	12	39	51			
	7	POPTÚN	86	129	0	215	165	0	0	23	19	8	0	215	6	0	0	39	170	215			
	8	SAN ANDRÉS	16	43	0	59	28	0	1	17	8	5	0	59	3	0	0	27	29	59			
	9	SAN BENITO	100	181	0	281	198	2	4	37	28	12	0	281	4	0	0	62	215	281			
	10	SAN FRANCISCO	11	15	0	26	18	0	0	3	5	0	0	26	0	0	0	7	19	26			
	11	SAN JOSÉ	2	8	0	10	5	0	0	2	3	0	0	10	1	0	0	4	5	10			
	12	SAN LUIS	52	66	0	118	79	0	1	20	10	8	0	118	19	0	0	19	80	118			
	13	SANTA ANA	11	30	0	41	25	0	1	9	5	1	0	41	2	0	0	12	27	41			
	14	SAYAXCHE	119	160	0	279	234	0	2	23	11	9	0	279	27	0	0	15	237	279			


Nombre de la meta:

Inscripciones de hechos y actos registrales realizadas

**REGISTRO CENTRAL DE LAS PERSONAS  
SEGUIMIENTO TEMÁTICO INSTITUCIONAL 2018  
MES REPORTADO: DICIEMBRE**

D	M	Departamento / municipio	Población beneficiada																	
			Sexo			Total	Edad						No definido	Pueblo						
			Mujeres	Hombres	No definido		Niñez			Juventud	Adultos	Tercera Edad		Total	Maya	Xinca	Garífuna	Mestizos/Ladinos	No Indican	Total
0 - 2	3 - 5	6 - 13	14 a 30 años	31 a 60 años	61 años en adelante															
13		<b>Departamento de Quetzaltenango</b>	<b>988</b>	<b>1,511</b>	<b>1</b>	<b>2,500</b>	<b>1,669</b>	<b>7</b>	<b>18</b>	<b>373</b>	<b>251</b>	<b>179</b>	<b>3</b>	<b>2,500</b>	<b>349</b>	<b>0</b>	<b>0</b>	<b>360</b>	<b>1,791</b>	<b>2,500</b>
1		ALMOLONGA	18	28	0	46	24	0	0	9	10	3	0	46	15	0	0	2	29	46
2		CABRICÁN	14	32	0	46	39	0	1	5	0	1	0	46	3	0	0	0	43	46
3		CAJOLÁ	12	22	0	34	31	0	0	2	1	0	0	34	2	0	0	0	32	34
4		CANTEL	30	50	0	80	46	1	1	19	7	6	0	80	24	0	0	7	49	80
5		COATEPEQUE	258	399	1	658	517	1	3	62	40	35	0	658	3	0	0	116	539	658
6		COLOMBA	21	33	0	54	29	0	0	12	9	4	0	54	1	0	0	22	31	54
7		CONCEPCIÓN CHIQUIRICHAPA	14	25	0	39	21	0	3	6	4	5	0	39	13	0	0	1	25	39
8		EL PALMAR	10	17	0	27	13	0	0	7	5	2	0	27	5	0	0	4	18	27
9		FLORES COSTA CUCA	15	20	0	35	20	0	1	8	6	0	0	35	0	0	0	9	26	35
10		GÉNOVA	25	33	0	58	35	0	0	5	11	7	0	58	1	0	0	20	37	58
11		HUITÁN	10	12	0	22	16	0	0	2	2	2	0	22	5	0	0	0	17	22
12		LA ESPERANZA	9	38	0	47	18	0	0	23	4	2	0	47	17	0	0	9	21	47
13		OLINTEPEQUE	27	41	0	68	41	0	1	13	6	7	0	68	21	0	0	4	43	68
14		OSTUNCALCO	73	92	0	165	119	1	0	25	12	8	0	165	37	0	0	9	119	165
15		PALESTINA DE LOS ALTOS	21	28	0	49	30	0	1	9	4	5	0	49	11	0	0	4	34	49
16		QUETZALTENANGO	331	465	0	796	521	4	6	101	95	66	3	796	113	0	0	120	563	796
17		SALCAJÁ	12	34	0	46	7	0	0	24	10	5	0	46	17	0	0	15	14	46
18		SAN CARLOS SIJA	24	33	0	57	38	0	1	6	5	7	0	57	8	0	0	7	42	57
19		SAN FRANCISCO LA UNIÓN	6	12	0	18	10	0	0	2	4	2	0	18	7	0	0	0	11	18
20		SAN MARTÍN SACATEPÉQUEZ	23	51	0	74	47	0	0	17	8	2	0	74	24	0	0	2	48	74
21		SAN MATEO	8	8	0	16	9	0	0	4	1	2	0	16	3	0	0	3	10	16
22		SAN MIGUEL SIGÜILÁ	11	10	0	21	18	0	0	2	0	1	0	21	3	0	0	0	18	21
23		SIBILIA	9	7	0	16	10	0	0	0	3	3	0	16	1	0	0	4	11	16
24		ZUNIL	7	21	0	28	10	0	0	10	4	4	0	28	15	0	0	2	11	28
14		<b>Departamento de Quiché</b>	<b>1,005</b>	<b>1,460</b>	<b>0</b>	<b>2,465</b>	<b>1,782</b>	<b>10</b>	<b>18</b>	<b>352</b>	<b>178</b>	<b>124</b>	<b>1</b>	<b>2,465</b>	<b>526</b>	<b>0</b>	<b>0</b>	<b>85</b>	<b>1,854</b>	<b>2,465</b>
1		CANILLA	14	22	0	36	22	0	0	6	4	4	0	36	4	0	0	5	27	36
2		CHAJUL	48	73	0	121	92	1	1	16	8	3	0	121	26	0	0	1	94	121
3		CHICAMÁN	24	44	0	68	45	0	0	15	2	5	1	68	21	0	0	3	44	68
4		CHICHÉ	27	59	0	86	60	0	3	16	3	4	0	86	16	0	0	3	67	86
5		CHICHICASTENANGO	93	121	0	214	158	1	3	25	18	9	0	214	55	0	0	1	158	214
6		CHINIQUE	9	21	0	30	18	1	0	7	3	1	0	30	5	0	0	3	22	30
7		CUNÉN	46	59	0	105	81	0	1	11	8	4	0	105	20	0	0	3	82	105
8		IXCÁN	96	175	0	271	189	0	0	55	19	8	0	271	65	0	0	17	189	271
9		JOYABAJ	115	132	0	247	213	0	2	10	11	11	0	247	21	0	0	6	220	247
10		NEBAJ	73	158	0	231	131	1	1	60	23	15	0	231	87	0	0	6	138	231
11		PACHALUM	13	22	0	35	20	0	0	8	4	3	0	35	2	0	0	11	22	35
12		PATZITE	8	14	0	22	16	0	0	2	1	3	0	22	6	0	0	0	14	22
13		SACAPULAS	59	73	0	132	100	0	1	13	9	9	0	132	15	0	0	1	116	132
14		SAN ANDRÉS SAJCABAJÁ	24	38	0	62	52	0	0	3	3	4	0	62	11	0	0	0	51	62
15		SAN ANTONIO ILOTENANGO	16	26	0	42	30	0	0	6	1	5	0	42	11	0	0	0	31	42
16		SAN BARTOLOMÉ JOCOTENANGO	17	17	0	34	27	0	0	3	3	1	0	34	7	0	0	0	27	34
17		SAN JUAN COTZAL	36	47	0	83	62	0	0	12	4	5	0	83	19	0	0	3	61	83
18		SAN PEDRO JOCOPILAS	31	50	0	81	53	1	0	17	7	3	0	81	25	0	0	2	54	81
19		SANTA CRUZ DEL QUICHÉ	130	161	0	291	212	2	4	36	25	12	0	291	60	0	0	10	221	291
20		USPANTÁN	89	110	0	199	147	2	2	26	14	8	0	199	35	0	0	8	156	199
21		ZACUALPA	37	38	0	75	54	1	0	5	8	7	0	75	15	0	0	2	58	75

Nombre de la meta:

Inscripciones de hechos y actos registrales realizadas

**REGISTRO CENTRAL DE LAS PERSONAS  
SEGUIMIENTO TEMÁTICO INSTITUCIONAL 2018  
MES REPORTADO: DICIEMBRE**

D	M	Departamento / municipio	Población beneficiada																	
			Sexo			Edad							Pueblo							
			Mujeres	Hombres	No definido	Total	Niñez			Juventud	Adultos	Tercera Edad	No definido	Total	Maya	Xinca	Garifuna	Mestizos/Ladinos	No Indican	Total
				0 - 2	3 - 5	6 - 13	14 a 30 años	31 a 60 años	61 años en adelante											
15		<b>Departamento de Retalhuleu</b>	<b>277</b>	<b>487</b>	<b>0</b>	<b>764</b>	<b>447</b>	<b>1</b>	<b>2</b>	<b>150</b>	<b>91</b>	<b>71</b>	<b>2</b>	<b>764</b>	<b>33</b>	<b>0</b>	<b>0</b>	<b>253</b>	<b>478</b>	<b>764</b>
	1	CHAMPERICO	24	22	0	46	35	0	0	5	1	5	0	46	5	0	0	6	35	46
	2	EL ASINTAL	17	46	0	63	24	0	1	20	10	7	1	63	4	0	0	30	29	63
	3	NUEVO SAN CARLOS	19	40	0	59	35	1	1	11	6	5	0	59	1	0	0	16	42	59
	4	RETALHULEU	155	266	0	421	273	0	0	63	48	36	1	421	10	0	0	128	283	421
	5	SAN ANDRÉS VILLA SECA	22	46	0	68	34	0	0	15	10	9	0	68	5	0	0	28	35	68
	6	SAN FELIPE RETALHULEU	7	15	0	22	10	0	0	9	0	3	0	22	0	0	0	10	12	22
	7	SAN MARTÍN ZAPOTILÁN	9	17	0	26	12	0	0	10	3	1	0	26	1	0	0	13	12	26
	8	SAN SEBASTIÁN	18	28	0	46	18	0	0	15	8	5	0	46	7	0	0	19	20	46
	9	SANTA CRUZ MULUÁ	6	7	0	13	6	0	0	2	5	0	0	13	0	0	0	3	10	13
16		<b>Departamento de Sacatepéquez</b>	<b>308</b>	<b>545</b>	<b>0</b>	<b>853</b>	<b>497</b>	<b>2</b>	<b>3</b>	<b>184</b>	<b>94</b>	<b>71</b>	<b>2</b>	<b>853</b>	<b>89</b>	<b>0</b>	<b>1</b>	<b>173</b>	<b>590</b>	<b>853</b>
	1	ANTIGUA GUATEMALA	117	157	0	274	189	1	1	33	29	19	2	274	8	0	0	53	213	274
	2	CIUDAD VIEJA	20	60	0	80	38	0	0	21	9	12	0	80	0	0	0	38	42	80
	3	JOCOTENANGO	15	28	0	43	16	0	0	12	9	6	0	43	2	0	0	19	22	43
	4	MAGDALENA MILPAS ALTAS	12	16	0	28	18	0	0	5	2	3	0	28	1	0	0	9	18	28
	5	PASTORES	12	7	0	19	13	0	0	2	1	3	0	19	0	0	0	3	16	19
	6	SAN ANTONIO AGUAS CAJENTES	6	21	0	27	10	0	0	10	4	3	0	27	11	0	1	4	11	27
	7	SAN BARTOLOMÉ MILPAS ALTAS	1	14	0	15	5	0	0	8	1	1	0	15	3	0	0	4	8	15
	8	SAN JUAN ALOTENANGO	21	52	0	73	38	0	0	26	6	3	0	73	1	0	0	5	67	73
	9	SAN LUCAS SACATEPÉQUEZ	24	30	0	54	27	0	2	11	8	6	0	54	0	0	0	14	40	54
	10	SAN MIGUEL DUEÑAS	7	14	0	21	12	0	0	5	2	2	0	21	0	0	0	5	16	21
	11	SANTA CATARINA BARAHONA	1	6	0	7	5	0	0	0	2	0	0	7	1	0	0	1	5	7
	12	SANTA LUCÍA MILPAS ALTAS	7	20	0	27	15	1	0	6	3	2	0	27	1	0	0	8	18	27
	13	SANTA MARÍA DE JESÚS	11	23	0	34	24	0	0	5	2	3	0	34	8	0	0	1	25	34
	14	SANTIAGO SACATEPÉQUEZ	16	48	0	64	29	0	0	26	5	4	0	64	30	0	0	4	30	64
	15	SANTO DOMINGO XENACOJ	6	13	0	19	9	0	0	7	2	1	0	19	8	0	0	2	9	19
	16	SUMPANGO	32	36	0	68	49	0	0	7	9	3	0	68	15	0	0	3	50	68

*Osval* *Os*



Nombre de la meta:

Inscripciones de hechos y actos registrales realizadas

**REGISTRO CENTRAL DE LAS PERSONAS  
SEGUIMIENTO TEMÁTICO INSTITUCIONAL 2018  
MES REPORTADO: DICIEMBRE**

D	M	Departamento / municipio	Sexo		No definido	Total	Edad						No definido	Pueblo						
			Mujeres	Hombres			Niñez			Juventud 14 a 30 años	Adultos 31 a 60 años	Tercera Edad 61 años en adelante		Total	Maya	Xinca	Garífuna	Mestizos/Ladinos	No Indican	Total
							0 - 2	3 - 5	6 - 13											
17		<b>Departamento de San Marcos</b>	<b>1,054</b>	<b>1,382</b>	<b>0</b>	<b>2,436</b>	<b>1,717</b>	<b>8</b>	<b>19</b>	<b>307</b>	<b>207</b>	<b>178</b>	<b>0</b>	<b>2,436</b>	<b>173</b>	<b>0</b>	<b>0</b>	<b>467</b>	<b>1,796</b>	<b>2,436</b>
1		AYUTLA	22	40	0	62	32	1	0	9	15	5	0	62	0	0	0	32	30	62
2		CATARINA	24	39	0	63	30	0	0	16	10	7	0	63	0	0	0	32	31	63
3		COMITANCILLO	72	91	0	163	118	0	0	24	12	9	0	163	43	0	0	1	119	163
4		CONCEPCIÓN TUTUAPA	58	73	0	131	96	0	2	12	13	8	0	131	29	0	0	4	98	131
5		EL QUETZAL	12	27	0	39	17	0	0	11	4	7	0	39	3	0	0	17	19	39
6		EL TUMBADOR	20	45	0	65	35	0	1	9	9	11	0	65	0	0	0	26	39	65
7		ESQUIPULAS PALO GORDO	6	8	0	14	10	0	0	2	1	1	0	14	0	0	0	4	10	14
8		IXCHIGUÁN	23	34	0	57	42	0	0	4	4	7	0	57	11	0	0	1	45	57
9		LA BLANCA	24	23	0	47	27	0	2	6	5	7	0	47	0	0	0	16	31	47
10		LA REFORMA	12	13	0	25	14	0	1	5	3	2	0	25	0	0	0	10	15	25
11		MALACATÁN	133	139	0	272	229	1	0	9	18	15	0	272	2	0	0	40	230	272
12		NUEVO PROGRESO	14	28	0	42	22	0	0	10	4	6	0	42	1	0	0	17	24	42
13		OCOS	3	13	0	16	5	0	0	6	3	2	0	16	0	0	0	11	5	16
14		PAJAPITA	12	32	0	44	18	1	0	15	3	7	0	44	0	0	0	23	21	44
15		RÍO BLANCO	3	5	0	8	5	0	0	2	0	1	0	8	1	0	0	1	6	8
16		SAN ANTONIO SACATEPÉQUEZ	11	15	0	26	14	0	0	7	3	2	0	26	1	0	0	10	15	26
17		SAN CRISTÓBAL CUCHO	5	9	0	14	11	0	0	1	0	2	0	14	0	0	0	2	12	14
18		SAN JOSÉ EL RODEO	7	17	0	24	12	0	1	5	2	4	0	24	0	0	0	11	13	24
19		SAN JOSÉ OJETENAM	18	21	0	39	17	1	1	5	7	8	0	39	4	0	0	14	21	39
20		SAN LORENZO	7	26	0	33	17	0	2	7	4	3	0	33	5	0	0	7	21	33
21		SAN MARCOS	240	261	0	501	427	0	5	36	24	9	0	501	6	0	0	50	445	501
22		SAN MIGUEL IXTAHUACÁN	47	70	0	117	93	0	1	13	4	6	0	117	21	0	0	2	94	117
23		SAN PABLO	28	31	0	59	36	1	0	9	5	8	0	59	2	0	0	20	37	59
24		SAN PEDRO SACATEPÉQUEZ	47	66	0	113	67	0	0	18	15	13	0	113	3	0	0	38	72	113
25		SAN RAFAEL PIE DE LA CUESTA	11	16	0	27	11	0	0	4	5	7	0	27	0	0	0	14	13	27
26		SIBINAL	14	18	0	32	27	0	0	2	3	0	0	32	3	0	0	3	26	32
27		SIPACAPA	24	30	0	54	47	1	0	2	2	2	0	54	5	0	0	1	48	54
28		TACANÁ	65	69	0	134	103	1	3	17	4	6	0	134	6	0	0	9	119	134
29		TAJUMULCO	52	48	0	100	78	0	0	7	11	4	0	100	21	0	0	0	79	100
30		TEJUTLA	40	75	0	115	57	1	0	34	14	9	0	115	6	0	0	51	58	115
18		<b>Departamento de Santa Rosa</b>	<b>407</b>	<b>626</b>	<b>0</b>	<b>1,033</b>	<b>717</b>	<b>4</b>	<b>4</b>	<b>144</b>	<b>88</b>	<b>76</b>	<b>0</b>	<b>1,033</b>	<b>3</b>	<b>2</b>	<b>0</b>	<b>264</b>	<b>764</b>	<b>1,033</b>
1		BARBERENA	29	43	0	72	52	0	0	7	5	8	0	72	1	0	0	19	52	72
2		CASILLAS	5	21	0	26	10	0	0	11	3	2	0	26	0	1	0	14	11	26
3		CHIQUMULLILLA	35	70	0	105	63	0	0	16	16	10	0	105	0	0	0	35	70	105
4		CUILAPA	250	290	0	540	458	3	2	32	21	24	0	540	1	0	0	68	471	540
5		GUAZACAPÁN	10	14	0	24	16	0	0	3	2	3	0	24	0	0	0	4	20	24
6		NUEVA SANTA ROSA	7	34	0	41	11	0	0	18	12	0	0	41	0	1	0	24	16	41
7		ORATORIO	12	19	0	31	13	0	1	5	3	9	0	31	0	0	0	9	22	31
8		PUEBLO NUEVO VIÑAS	9	16	0	25	13	0	0	8	0	4	0	25	0	0	0	12	13	25
9		SAN JUAN TECUACO	7	14	0	21	14	0	0	3	1	3	0	21	0	0	0	7	14	21
10		SAN RAFAEL LAS FLORES	2	17	0	19	7	0	0	9	3	0	0	19	0	0	0	12	7	19
11		SANTA CRUZ NARANJO	5	13	0	18	5	1	0	7	3	2	0	18	0	0	0	12	6	18
12		SANTA MARÍA IXHUATÁN	15	16	0	31	21	0	0	2	5	3	0	31	0	0	0	9	22	31
13		SANTA ROSA DE LIMA	6	23	0	29	10	0	1	12	3	3	0	29	1	0	0	13	15	29
14		TAXISCO	15	36	0	51	24	0	0	11	11	5	0	51	0	0	0	26	25	51



Nombre de la meta:

Inscripciones de hechos y actos registrales realizadas

**REGISTRO CENTRAL DE LAS PERSONAS  
SEGUIMIENTO TEMÁTICO INSTITUCIONAL 2018  
MES REPORTADO: DICIEMBRE**

D	M	Departamento / municipio	Sexo			Total	Edad						No definido	Pueblo						Total
			Mujeres	Hombres	No definido		Niñez			Juventud 14 a 30 años	Adultos 31 a 60 años	Tercera Edad 61 años en adelante		Total	Maya	Xinca	Garífuna	Mestizos/Ladinos	No Indican	
							0 - 2	3 - 5	6 - 13											
19		<b>Departamento de Sololá</b>	<b>372</b>	<b>642</b>	<b>0</b>	<b>1,014</b>	<b>624</b>	<b>3</b>	<b>7</b>	<b>211</b>	<b>92</b>	<b>77</b>	<b>0</b>	<b>1,014</b>	<b>333</b>	<b>0</b>	<b>0</b>	<b>26</b>	<b>655</b>	<b>1,014</b>
	1	CONCEPCIÓN	3	5	0	8	4	0	0	4	0	0	0	8	4	0	0	0	4	8
	2	NAHUALÁ	53	76	0	129	91	0	2	16	12	8	0	129	35	0	0	0	94	129
	3	PANAJACHEL	11	24	0	35	16	0	0	7	8	4	0	35	8	0	0	6	21	35
	4	SAN ANDRÉS SEMETABAJ	5	8	0	13	9	0	0	2	0	2	0	13	2	0	0	0	11	13
	5	SAN ANTONIO PALOPÓ	6	12	0	18	15	0	0	1	2	0	0	18	3	0	0	0	15	18
	6	SAN JOSÉ CHACAYÁ	0	9	0	9	3	0	0	3	1	2	0	9	5	0	0	0	4	9
	7	SAN JUAN LA LAGUNA	8	20	0	28	17	0	0	6	3	2	0	28	9	0	0	0	19	28
	8	SAN LUCAS TOLIMÁN	21	51	0	72	31	0	0	27	5	9	0	72	37	0	0	2	33	72
	9	SAN MARCOS LA LAGUNA	0	2	0	2	2	0	0	0	0	0	0	2	0	0	0	0	2	2
	10	SAN PABLO LA LAGUNA	8	6	0	14	12	0	0	1	1	0	0	14	3	0	0	0	11	14
	11	SAN PEDRO LA LAGUNA	12	15	0	27	9	0	0	9	3	6	0	27	17	0	0	0	10	27
	12	SANTA CATARINA IXTAHUACÁN	28	44	0	72	51	0	0	11	4	6	0	72	21	0	0	0	51	72
	13	SANTA CATARINA PALOPO	1	3	0	4	4	0	0	0	0	0	0	4	0	0	0	0	4	4
	14	SANTA CLARA LA LAGUNA	4	18	0	22	7	0	0	13	1	1	0	22	15	0	0	0	7	22
	15	SANTA CRUZ LA LAGUNA	6	4	0	10	7	0	0	1	0	2	0	10	3	0	0	0	7	10
	16	SANTA LUCÍA UTATLÁN	15	23	0	38	11	0	0	14	4	9	0	38	26	0	0	0	12	38
	17	SANTA MARIA VISITACIÓN	2	4	0	6	1	0	0	2	2	1	0	6	4	0	0	1	1	6
	18	SANTIAGO ATITLÁN	28	55	0	83	43	0	0	21	9	10	0	83	40	0	0	1	42	83
	19	SOLOLÁ	161	263	0	424	291	3	5	73	37	15	0	424	101	0	0	16	307	424
20		<b>Departamento de Suchitepéquez</b>	<b>571</b>	<b>947</b>	<b>0</b>	<b>1,518</b>	<b>1,009</b>	<b>3</b>	<b>8</b>	<b>247</b>	<b>145</b>	<b>106</b>	<b>0</b>	<b>1,518</b>	<b>168</b>	<b>0</b>	<b>0</b>	<b>294</b>	<b>1,056</b>	<b>1,518</b>
	1	CHICACAO	41	48	0	89	54	0	0	13	12	10	0	89	26	0	0	10	53	89
	2	CUYOTENANGO	9	26	0	35	14	0	0	11	6	4	0	35	2	0	0	14	19	35
	3	MAZATENANGO	338	431	0	769	661	2	3	44	39	20	0	769	14	0	0	79	676	769
	4	PATULUL	19	34	0	53	29	0	1	14	3	6	0	53	0	0	0	17	36	53
	5	PUEBLO NUEVO	3	10	0	13	7	1	0	1	1	3	0	13	4	0	0	1	8	13
	6	RÍO BRAVO	17	22	0	39	17	0	0	9	8	5	0	39	1	0	0	20	18	39
	7	SAMAYAC	14	23	0	37	14	0	3	9	4	7	0	37	12	0	0	4	21	37
	8	SAN ANTONIO SUCHITEPEQUEZ	31	76	0	107	62	0	0	27	10	8	0	107	22	0	0	21	64	107
	9	SAN BERNARDINO	9	22	0	31	17	0	0	6	5	3	0	31	10	0	0	5	16	31
	10	SAN FRANCISCO ZAPOTITLÁN	18	32	0	50	17	0	0	21	7	5	0	50	5	0	0	26	19	50
	11	SAN GABRIEL	4	6	0	10	5	0	0	4	1	0	0	10	3	0	0	2	5	10
	12	SAN JOSÉ EL ÍDOLO	3	12	0	15	5	0	0	5	1	4	0	15	6	0	0	3	6	15
	13	SAN JOSÉ LA MÁQUINA	19	40	0	59	25	0	1	14	13	6	0	59	6	0	0	27	26	59
	14	SAN JUAN BAUTISTA	0	14	0	14	10	0	0	1	1	2	0	14	0	0	0	5	9	14
	15	SAN LORENZO	2	15	0	17	3	0	0	6	6	2	0	17	6	0	0	6	5	17
	16	SAN MIGUEL PANÁN	4	10	0	14	10	0	0	1	1	2	0	14	4	0	0	0	10	14
	17	SAN PABLO JOCOPILAS	8	32	0	40	10	0	0	19	6	5	0	40	21	0	0	4	15	40
	18	SANTA BÁRBARA	14	36	0	50	23	0	0	17	7	3	0	50	4	0	0	23	23	50
	19	SANTO DOMINGO SUCHITEPEQUEZ	6	23	0	29	9	0	0	11	4	5	0	29	10	0	0	10	9	29
	20	SANTO TOMAS LA UNIÓN	7	23	0	30	14	0	0	7	5	4	0	30	11	0	0	4	15	30
	21	ZUNILITO	5	12	0	17	3	0	0	7	5	2	0	17	1	0	0	13	3	17

*Handwritten signatures and initials.*


*Handwritten signature.*


Nombre de la meta:


Inscripciones de hechos y actos registrales realizadas

**REGISTRO CENTRAL DE LAS PERSONAS  
SEGUIMIENTO TEMÁTICO INSTITUCIONAL 2018  
MES REPORTADO: DICIEMBRE**

D	M	Departamento / municipio	Población beneficiada										Total	Maya	Xinca	Garifuna	Mestizos/Ladinos	No Indican	Total				
			Sexo			Edad						Pueblo											
			Mujeres	Hombres	No definido	Total	Niñez			Juventud	Adultos	Tercera Edad								No definido	Total	Maya	Xinca
				0 - 2	3 - 5	6 - 13	14 a 30 años	31 a 60 años	61 años en adelante														
21		<b>Departamento de Totonicapán</b>	<b>477</b>	<b>689</b>	<b>0</b>	<b>1,166</b>	<b>798</b>	<b>3</b>	<b>9</b>	<b>164</b>	<b>106</b>	<b>85</b>	<b>1</b>	<b>1,166</b>	<b>298</b>	<b>0</b>	<b>2</b>	<b>21</b>	<b>845</b>	<b>1,166</b>			
	1	MOMOSTENANGO	83	141	0	224	137	2	0	51	15	19	0	224	77	0	0	7	140	224			
	2	SAN ANDRÉS XECUL	19	34	0	53	35	0	2	10	4	2	0	53	16	0	0	0	37	53			
	3	SAN BARTOLO	10	15	0	25	19	0	0	2	3	1	0	25	5	0	0	0	20	25			
	4	SAN CRISTÓBAL TOTONICAPÁN	32	29	0	61	36	0	0	7	6	12	0	61	21	0	0	2	38	61			
	5	SAN FRANCISCO EL ALTO	34	88	0	122	51	0	2	30	27	12	0	122	58	0	0	1	63	122			
	6	SANTA LUCÍA LA REFORMA	34	37	0	71	61	0	1	1	3	5	0	71	9	0	0	0	62	71			
	7	SANTA MARÍA CHIQUIMULA	46	64	0	110	81	0	1	12	10	6	0	110	27	0	0	0	83	110			
	8	TOTONICAPÁN	219	281	0	500	378	1	3	51	38	28	1	500	85	0	2	11	402	500			
22		<b>Departamento de Zacapa</b>	<b>266</b>	<b>387</b>	<b>1</b>	<b>654</b>	<b>388</b>	<b>3</b>	<b>5</b>	<b>107</b>	<b>90</b>	<b>61</b>	<b>0</b>	<b>654</b>	<b>1</b>	<b>0</b>	<b>0</b>	<b>221</b>	<b>432</b>	<b>654</b>			
	1	CABAÑAS	9	13	0	22	10	0	1	4	3	4	0	22	0	0	0	9	13	22			
	2	ESTANZUELA	7	23	0	30	14	0	0	6	7	3	0	30	0	0	0	14	16	30			
	3	GUALÁN	40	68	0	108	57	1	1	22	12	15	0	108	0	0	0	48	60	108			
	4	HUITÉ	2	10	0	12	4	0	0	5	3	0	0	12	0	0	0	8	4	12			
	5	LA UNIÓN	30	45	1	76	59	0	0	8	7	2	0	76	1	0	0	17	58	76			
	6	RÍO HONDO	7	20	0	27	9	0	0	5	10	3	0	27	0	0	0	17	10	27			
	7	SAN DIEGO	6	11	0	17	7	0	0	2	3	5	0	17	0	0	0	10	7	17			
	8	SAN JORGE	10	10	0	20	13	0	0	5	1	1	0	20	0	0	0	5	15	20			
	9	TECULUTÁN	14	22	0	36	7	0	1	11	8	9	0	36	0	0	0	29	7	36			
	10	USUMATLÁN	4	11	0	15	8	0	0	6	1	0	0	15	0	0	0	5	10	15			
	11	ZACAPA	137	154	0	291	200	2	2	33	35	19	0	291	0	0	0	59	232	291			

  
**RENAP**  
 Coordinador de Registro Civil  
 Registro Central de las Personas  
 Sede Central RENAP Guatemala, Guatemala

  
**RENAP**  
 Licda. Claudia Mercedes Hernández Escalante  
 Subdirector de Registro Central  
 de las Personas en Funciones  
 Registro Central de las Personas  
 Sede Central RENAP Guatemala, Guatemala

  
**RENAP**  
 Lic. Ottoniel Maas Jacome  
 Encargado Central de las Personas  
 Registro Central de las Personas  
 Sede Central RENAP Guatemala, Guatemala

# Seguimiento Temático Institucional 2018


## INSCRIPCIONES EXTEMPORÁNEAS DE NACIMIENTO REALIZADAS

Nombre de la meta:

Inscripciones extemporáneas de nacimiento realizadas.

**REGISTRO CENTRAL DE LAS PERSONAS  
 SEGUIMIENTO TEMÁTICO INSTITUCIONAL 2018  
 MES REPORTADO: DICIEMBRE**

D	M	Departamento / municipio	Población beneficiada																	
			Sexo			Total	Edad					Pueblo								
			Mujeres	Hombres	No definido		Niñez			Juventud	Adultos	Tercera Edad	No definido	Total	Maya	Xinca	Garífuna	Mestizos/Ladinos	No Indican	Total
0 - 2	3 - 5	6 - 13	14 a 30 años	31 a 60 años	61 años en adelante															
		República de Guatemala	2,299	2,403	1	4,703	3,935	381	230	89	19	49	0	4,703	0	0	0	1	4,702	4,703
1		Departamento de Alta Verapaz	384	408	0	792	701	55	24	7	2	3	0	792	0	0	0	0	792	792
	1	CHAHAL	7	14	0	21	20	0	0	1	0	0	0	21	0	0	0	0	21	21
	2	CHISEC	58	57	0	115	106	7	2	0	0	0	0	115	0	0	0	0	115	115
	3	COBÁN	54	47	0	101	91	7	2	1	0	0	0	101	0	0	0	0	101	101
	4	FRAY BARTOLOMÉ DE LAS CASAS	27	22	0	49	46	2	1	0	0	0	0	49	0	0	0	0	49	49
	5	LANQUÍN	7	11	0	18	16	0	1	0	1	0	0	18	0	0	0	0	18	18
	6	PANZÓS	26	25	0	51	42	4	3	0	1	1	0	51	0	0	0	0	51	51
	7	RAXRUHÁ	12	14	0	26	24	2	0	0	0	0	0	26	0	0	0	0	26	26
	8	SAN CRISTÓBAL VERAPAZ	4	10	0	14	14	0	0	0	0	0	0	14	0	0	0	0	14	14
	9	SAN JUAN CHAMELCO	13	16	0	29	27	0	2	0	0	0	0	29	0	0	0	0	29	29
	10	SAN MIGUEL TUCURÚ	21	11	0	32	32	0	0	0	0	0	0	32	0	0	0	0	32	32
	11	SAN PEDRO CARCHÁ	83	105	0	188	171	12	2	2	0	1	0	188	0	0	0	0	188	188
	12	SANTA CATALINA LA TINTA	8	8	0	16	12	3	0	0	0	1	0	16	0	0	0	0	16	16
	13	SANTA CRUZ VERAPAZ	2	8	0	10	10	0	0	0	0	0	0	10	0	0	0	0	10	10
	14	SANTA MARÍA CAHABÓN	22	12	0	34	23	4	4	3	0	0	0	34	0	0	0	0	34	34
	15	SENAHÚ	32	40	0	72	52	14	6	0	0	0	0	72	0	0	0	0	72	72
	16	TACTIC	6	7	0	13	12	0	1	0	0	0	0	13	0	0	0	0	13	13
	17	TAMAHÚ	2	1	0	3	3	0	0	0	0	0	0	3	0	0	0	0	3	3







Nombre de la meta:

Inscripciones extemporáneas de nacimiento realizadas.

**REGISTRO CENTRAL DE LAS PERSONAS**  
**SEGUIMIENTO TEMÁTICO INSTITUCIONAL 2018**  
**MES REPORTADO: DICIEMBRE**

D	M	Departamento / municipio	Sexo		No definido	Total	Edad						No definido	Pueblo						
			Mujeres	Hombres			Niñez			Juventud 14 a 30 años	Adultos 31 a 60 años	Tercera Edad 61 años en adelante		Total	Maya	Xinca	Garífuna	Mestizos/Ladinos	No Indican	Total
							0 - 2	3 - 5	6 - 13											
2		<b>Departamento de Baja Verapaz</b>	<b>26</b>	<b>39</b>	<b>0</b>	<b>65</b>	<b>61</b>	<b>0</b>	<b>2</b>	<b>1</b>	<b>0</b>	<b>1</b>	<b>0</b>	<b>65</b>	<b>0</b>	<b>0</b>	<b>0</b>	<b>0</b>	<b>65</b>	<b>65</b>
	1	CUBULCO	2	8	0	10	9	0	0	0	0	1	0	10	0	0	0	0	10	10
	2	GRANADOS	0	1	0	1	1	0	0	0	0	0	0	1	0	0	0	0	1	1
	3	PURULHÁ	16	21	0	37	36	0	0	1	0	0	0	37	0	0	0	0	37	37
	4	RABINAL	3	1	0	4	4	0	0	0	0	0	0	4	0	0	0	0	4	4
	5	SALAMÁ	3	5	0	8	6	0	2	0	0	0	0	8	0	0	0	0	8	8
	6	SAN JERÓNIMO	0	2	0	2	2	0	0	0	0	0	0	2	0	0	0	0	2	2
7	SAN MIGUEL CHICAJ	2	1	0	3	3	0	0	0	0	0	0	3	0	0	0	0	3	3	
3		<b>Departamento de Chimaltenango</b>	<b>42</b>	<b>30</b>	<b>0</b>	<b>72</b>	<b>61</b>	<b>4</b>	<b>3</b>	<b>3</b>	<b>1</b>	<b>0</b>	<b>0</b>	<b>72</b>	<b>0</b>	<b>0</b>	<b>0</b>	<b>0</b>	<b>72</b>	<b>72</b>
	1	ACATENANGO	2	3	0	5	4	1	0	0	0	0	0	5	0	0	0	0	5	5
	2	CHIMALTENANGO	7	5	0	12	10	0	1	1	0	0	0	12	0	0	0	0	12	12
	3	PARRAMOS	1	1	0	2	1	0	1	0	0	0	0	2	0	0	0	0	2	2
	4	PATZÚN	7	5	0	12	12	0	0	0	0	0	0	12	0	0	0	0	12	12
	5	POCHUTA	2	3	0	5	3	0	0	2	0	0	0	5	0	0	0	0	5	5
	6	SAN ANDRÉS ITZAPA	0	1	0	1	1	0	0	0	0	0	0	1	0	0	0	0	1	1
	7	SAN JOSE POAQUIL	2	1	0	3	3	0	0	0	0	0	0	3	0	0	0	0	3	3
	8	SAN JUAN COMALAPA	3	1	0	4	4	0	0	0	0	0	0	4	0	0	0	0	4	4
	9	SAN MARTÍN JILOTEPEQUE	3	3	0	6	5	1	0	0	0	0	0	6	0	0	0	0	6	6
	10	SAN PEDRO YEPOCAPA	4	2	0	6	5	1	0	0	0	0	0	6	0	0	0	0	6	6
	11	SANTA APOLONIA	1	3	0	4	2	1	1	0	0	0	0	4	0	0	0	0	4	4
	12	TECPÁN GUATEMALA	9	2	0	11	11	0	0	0	0	0	0	11	0	0	0	0	11	11
13	ZARAGOZA	1	0	0	1	0	0	0	0	1	0	0	1	0	0	0	0	1	1	



Nombre de la meta:

Inscripciones extemporáneas de nacimiento realizadas.

**REGISTRO CENTRAL DE LAS PERSONAS  
 SEGUIMIENTO TEMÁTICO INSTITUCIONAL 2018  
 MES REPORTADO: DICIEMBRE**

D	M	Departamento / municipio	Sexo			Total	Edad							Pueblo							
			Mujeres	Hombres	No definido		Niñez			Juventud 14 a 30 años	Adultos 31 a 60 años	Tercera Edad 61 años en adelante	No definido	Total	Maya	Xinca	Garífuna	Mestizos/Ladinos	No Indican	Total	
							0 - 2	3 - 5	6 - 13												
4		<b>Departamento de Chiquimula</b>	<b>61</b>	<b>73</b>	<b>0</b>	<b>134</b>	<b>120</b>	<b>9</b>	<b>3</b>	<b>0</b>	<b>0</b>	<b>2</b>	<b>0</b>	<b>134</b>	<b>0</b>	<b>0</b>	<b>0</b>	<b>0</b>	<b>0</b>	<b>134</b>	<b>134</b>
	1	CAMOTÁN	11	7	0	18	18	0	0	0	0	0	0	18	0	0	0	0	0	18	18
	2	CHIQUMULA	18	18	0	36	28	7	1	0	0	0	0	36	0	0	0	0	0	36	36
	3	ESQUIPULAS	4	9	0	13	11	1	1	0	0	0	0	13	0	0	0	0	0	13	13
	4	IPALA	0	1	0	1	0	0	0	0	0	1	0	1	0	0	0	0	0	1	1
	5	JOCOTÁN	22	29	0	51	49	1	1	0	0	0	0	51	0	0	0	0	0	51	51
	6	OLOPA	4	5	0	9	9	0	0	0	0	0	0	9	0	0	0	0	0	9	9
	7	QUEZALTEPEQUE	1	3	0	4	4	0	0	0	0	0	0	4	0	0	0	0	0	4	4
	8	SAN JOSÉ LA ARADA	1	0	0	1	0	0	0	0	0	1	0	1	0	0	0	0	0	1	1
9	SAN JUAN ERMITA	0	1	0	1	1	0	0	0	0	0	0	1	0	0	0	0	0	1	1	
5		<b>Departamento de El Progreso</b>	<b>3</b>	<b>5</b>	<b>0</b>	<b>8</b>	<b>7</b>	<b>0</b>	<b>1</b>	<b>0</b>	<b>0</b>	<b>0</b>	<b>0</b>	<b>8</b>	<b>0</b>	<b>0</b>	<b>0</b>	<b>0</b>	<b>0</b>	<b>8</b>	<b>8</b>
	1	EL JICARO	2	0	0	2	1	0	1	0	0	0	0	2	0	0	0	0	0	2	2
	2	GUASTATOYA	1	1	0	2	2	0	0	0	0	0	0	2	0	0	0	0	0	2	2
	3	MORAZÁN	0	2	0	2	2	0	0	0	0	0	0	2	0	0	0	0	0	2	2
	4	SAN AGUSTÍN ACASAGUASTLÁN	0	1	0	1	1	0	0	0	0	0	0	1	0	0	0	0	0	1	1
5	SANARATE	0	1	0	1	1	0	0	0	0	0	0	1	0	0	0	0	0	1	1	







Nombre de la mesa:

Inscripciones extemporáneas de nacimiento realizadas.

**REGISTRO CENTRAL DE LAS PERSONAS  
 SEGUIMIENTO TEMÁTICO INSTITUCIONAL 2018  
 MES REPORTADO: DICIEMBRE**

D	M	Departamento / municipio	Población beneficiada										Total	Maya	Xinca	Garífuna	Mestizos/ Ladinos	No Indican	Total						
			Sexo			Edad														Pueblo					
			Mujeres	Hombres	No definido	Total	Niñez			Juventud	Adultos	Tercera Edad								No definido	Total	Maya	Xinca	Garífuna	Mestizos/ Ladinos
				0 - 2	3 - 5	6 - 13	14 a 30 años	31 a 60 años	61 años en adelante																
6		<b>Departamento de Escuintla</b>	<b>104</b>	<b>115</b>	<b>0</b>	<b>219</b>	<b>161</b>	<b>23</b>	<b>25</b>	<b>6</b>	<b>0</b>	<b>4</b>	<b>0</b>	<b>219</b>	<b>0</b>	<b>0</b>	<b>0</b>	<b>0</b>	<b>0</b>	<b>219</b>	<b>219</b>				
	1	ESCUINTLA	30	25	0	55	38	6	9	2	0	0	0	55	0	0	0	0	0	55	55				
	2	GUANAGAZAPA	0	3	0	3	3	0	0	0	0	0	0	3	0	0	0	0	0	3	3				
	3	IZTAPA	3	4	0	7	6	1	0	0	0	0	0	7	0	0	0	0	0	7	7				
	4	LA DEMOCRACIA	4	0	0	4	1	1	0	1	0	1	0	4	0	0	0	0	0	4	4				
	5	LA GOMERA	1	2	0	3	3	0	0	0	0	0	0	3	0	0	0	0	0	3	3				
	6	MASAGUA	8	8	0	16	12	1	1	2	0	0	0	16	0	0	0	0	0	16	16				
	7	NUEVA CONCEPCIÓN	11	7	0	18	13	1	2	0	0	2	0	18	0	0	0	0	0	18	18				
	8	PALÍN	5	8	0	13	12	0	1	0	0	0	0	13	0	0	0	0	0	13	13				
	9	PUERTO SAN JOSÉ	11	19	0	30	25	4	1	0	0	0	0	30	0	0	0	0	0	30	30				
	10	SAN VICENTE PACAYA	0	3	0	3	3	0	0	0	0	0	0	3	0	0	0	0	0	3	3				
	11	SANTA LUCÍA COTZUMALGUAPA	14	19	0	33	22	5	5	1	0	0	0	33	0	0	0	0	0	33	33				
	12	SIPACATE	6	4	0	10	7	1	2	0	0	0	0	10	0	0	0	0	0	10	10				
	13	SIGUALÁ	0	4	0	4	4	0	0	0	0	0	0	4	0	0	0	0	0	4	4				
	14	TIQUISATE	11	9	0	20	12	3	4	0	0	1	0	20	0	0	0	0	0	20	20				
7		<b>Departamento de Guatemala</b>	<b>363</b>	<b>330</b>	<b>1</b>	<b>694</b>	<b>558</b>	<b>66</b>	<b>46</b>	<b>11</b>	<b>5</b>	<b>8</b>	<b>0</b>	<b>694</b>	<b>0</b>	<b>0</b>	<b>0</b>	<b>0</b>	<b>0</b>	<b>694</b>	<b>694</b>				
	1	AMATILÁN	12	19	0	31	24	5	0	0	1	1	0	31	0	0	0	0	0	31	31				
	2	CHINAUTLA	7	7	0	14	11	0	0	1	1	1	0	14	0	0	0	0	0	14	14				
	3	CHUARRANCHO	1	1	0	2	2	0	0	0	0	0	0	2	0	0	0	0	0	2	2				
	4	FRAJANES	10	6	0	16	12	1	2	0	1	0	0	16	0	0	0	0	0	16	16				
	5	GUATEMALA	203	182	0	385	308	36	25	9	1	6	0	385	0	0	0	0	0	385	385				
	6	MIXCO	16	18	0	34	25	4	5	0	0	0	0	34	0	0	0	0	0	34	34				
	7	PALENCIA	5	4	0	9	8	1	0	0	0	0	0	9	0	0	0	0	0	9	9				
	8	SAN JOSÉ DEL GOLFO	2	1	0	3	3	0	0	0	0	0	0	3	0	0	0	0	0	3	3				
	9	SAN JOSÉ PINULA	6	9	0	15	14	0	1	0	0	0	0	15	0	0	0	0	0	15	15				
	10	SAN JUAN SACATEPÉQUEZ	26	24	0	50	45	3	2	0	0	0	0	50	0	0	0	0	0	50	50				
	11	SAN MIGUEL PETAPA	10	6	0	16	15	1	0	0	0	0	0	16	0	0	0	0	0	16	16				
	12	SAN PEDRO AYAMPUC	1	2	0	3	3	0	0	0	0	0	0	3	0	0	0	0	0	3	3				
	13	SAN PEDRO SACATEPÉQUEZ	4	1	0	5	4	1	0	0	0	0	0	5	0	0	0	0	0	5	5				
	14	SAN RAYMUNDO	6	7	0	13	8	2	2	0	1	0	0	13	0	0	0	0	0	13	13				
	15	SANTA CATARINA PINULA	10	4	1	15	10	2	3	0	0	0	0	15	0	0	0	0	0	15	15				
	16	VILLA CANALES	15	13	0	28	28	0	0	0	0	0	0	28	0	0	0	0	0	28	28				
	17	VILLA NUEVA	29	26	0	55	38	10	6	1	0	0	0	55	0	0	0	0	0	55	55				







Nombre de la meta:

Inscripciones extemporáneas de nacimiento realizadas.

**REGISTRO CENTRAL DE LAS PERSONAS  
 SEGUIMIENTO TEMÁTICO INSTITUCIONAL 2018  
 MES REPORTADO: DICIEMBRE**

D	M	Departamento / municipio	Población beneficiada										Total	Maya	Xinca	Garifuna	Mestizos/ Ladinos	No Indican	Total					
			Sexo			Edad														Pueblo				
			Mujeres	Hombres	No definido	Total	Niñez			Juventud	Adultos	Tercera Edad								No definido	Total	Maya	Xinca	Garifuna
				0 - 2	3 - 5	6 - 13	14 a 30 años	31 a 60 años	61 años en adelante															
8		Departamento de Huehuetenango	291	319	0	610	483	58	39	20	5	5	0	610	0	0	0	0	610	610				
	1	AGUACATÁN	6	3	0	9	6	0	0	2	0	1	0	9	0	0	0	0	9	9				
	2	CHIANTLA	15	26	0	41	38	2	1	0	0	0	0	41	0	0	0	0	41	41				
	3	COLOTENANGO	6	7	0	13	11	2	0	0	0	0	0	13	0	0	0	0	13	13				
	4	CONCEPCIÓN HUISTA	7	8	0	15	12	0	0	3	0	0	0	15	0	0	0	0	15	15				
	5	CUILCO	10	10	0	20	18	2	0	0	0	0	0	20	0	0	0	0	20	20				
	6	HUEHUETENANGO	9	15	0	24	20	2	2	0	0	0	0	24	0	0	0	0	24	24				
	7	JACALTENANGO	10	7	0	17	13	2	1	0	0	1	0	17	0	0	0	0	17	17				
	8	LA DEMOCRACIA	13	15	0	28	19	5	3	0	1	0	0	28	0	0	0	0	28	28				
	9	LA LIBERTAD	6	3	0	9	7	0	1	1	0	0	0	9	0	0	0	0	9	9				
	10	MALACATANCITO	1	3	0	4	3	1	0	0	0	0	0	4	0	0	0	0	4	4				
	11	NENTÓN	16	28	0	44	25	11	6	2	0	0	0	44	0	0	0	0	44	44				
	12	PETATÁN	3	6	0	9	8	0	0	0	0	1	0	9	0	0	0	0	9	9				
	13	SAN ANTONIO HUISTA	2	5	0	7	7	0	0	0	0	0	0	7	0	0	0	0	7	7				
	14	SAN GASPÁR IXCHIL	2	2	0	4	4	0	0	0	0	0	0	4	0	0	0	0	4	4				
	15	SAN ILDEFONSO IXTAHUACÁN	7	8	0	15	10	2	3	0	0	0	0	15	0	0	0	0	15	15				
	16	SAN JUAN ATITÁN	1	2	0	3	2	1	0	0	0	0	0	3	0	0	0	0	3	3				
	17	SAN JUAN IXCOY	15	7	0	22	16	3	3	0	0	0	0	22	0	0	0	0	22	22				
	18	SAN MATEO IXTATÁN	22	25	0	47	42	0	2	1	1	1	0	47	0	0	0	0	47	47				
	19	SAN MIGUEL ACATÁN	9	6	0	15	8	1	2	1	2	1	0	15	0	0	0	0	15	15				
	20	SAN PEDRO NECTA	8	8	0	16	16	0	0	0	0	0	0	16	0	0	0	0	16	16				
	21	SAN PEDRO SOLOMA	31	26	0	57	48	6	3	0	0	0	0	57	0	0	0	0	57	57				
	22	SAN RAFAEL LA INDEPENDENCIA	2	3	0	5	2	2	0	0	1	0	0	5	0	0	0	0	5	5				
	23	SAN RAFAEL PEIZAL	2	1	0	3	3	0	0	0	0	0	0	3	0	0	0	0	3	3				
	24	SAN SEBASTIÁN COATÁN	1	4	0	5	5	0	0	0	0	0	0	5	0	0	0	0	5	5				
	25	SAN SEBASTIÁN HUEHUETENANGO	1	3	0	4	4	0	0	0	0	0	0	4	0	0	0	0	4	4				
	26	SANTA ANA HUISTA	2	2	0	4	3	1	0	0	0	0	0	4	0	0	0	0	4	4				
	27	SANTA BÁRBARA	1	4	0	5	5	0	0	0	0	0	0	5	0	0	0	0	5	5				
	28	SANTA CRUZ BARILLAS	56	62	0	118	91	8	9	10	0	0	0	118	0	0	0	0	118	118				
	29	SANTA EULALIA	19	13	0	32	23	6	3	0	0	0	0	32	0	0	0	0	32	32				
	30	SANTIAGO CHIMALTENANGO	4	1	0	5	5	0	0	0	0	0	0	5	0	0	0	0	5	5				
	31	TECTITÁN	0	3	0	3	2	1	0	0	0	0	0	3	0	0	0	0	3	3				
	32	TODOS SANTOS CUCHUMATÁN	3	3	0	6	6	0	0	0	0	0	0	6	0	0	0	0	6	6				
	33	UNIÓN CANTINIL	1	0	0	1	1	0	0	0	0	0	0	1	0	0	0	0	1	1				



Nombre de la meta:

Inscripciones extemporáneas de nacimiento realizadas.

**REGISTRO CENTRAL DE LAS PERSONAS**  
**SEGUIMIENTO TEMÁTICO INSTITUCIONAL 2018**  
**MES REPORTADO: DICIEMBRE**

D	M	Departamento / municipio	Sexo		No definido	Total	Edad						Pueblo							
			Mujeres	Hombres			Niñez			Juventud 14 a 30 años	Adultos 31 a 60 años	Tercera Edad 61 años en adelante	No definido	Total	Maya	Xinca	Garífuna	Mestizos/Ladinos	No Indican	Total
							0 - 2	3 - 5	6 - 13											
9		<b>Departamento de Izabal</b>	116	115	0	231	204	14	4	2	1	6	0	231	0	0	0	0	231	231
	1	EL ESTOR	57	51	0	108	97	10	0	0	0	1	0	108	0	0	0	0	108	108
	2	LIVINGSTON	19	20	0	39	36	1	0	1	1	0	0	39	0	0	0	0	39	39
	3	LOS AMATES	9	21	0	30	24	1	2	0	0	3	0	30	0	0	0	0	30	30
	4	MORALES	9	12	0	21	20	1	0	0	0	0	0	21	0	0	0	0	21	21
	5	PUERTO BARRIOS	22	11	0	33	27	1	2	1	0	2	0	33	0	0	0	0	33	33
10		<b>Departamento de Jalapa</b>	29	28	0	57	47	4	5	1	0	0	0	57	0	0	0	0	57	57
	1	JALAPA	14	12	0	26	20	3	3	0	0	0	0	26	0	0	0	0	26	26
	2	MATAQUESCUINTLA	0	1	0	1	1	0	0	0	0	0	0	1	0	0	0	0	1	1
	3	MONJAS	2	0	0	2	2	0	0	0	0	0	0	2	0	0	0	0	2	2
	4	SAN CARLOS ALZATATE	4	4	0	8	8	0	0	0	0	0	0	8	0	0	0	0	8	8
	5	SAN LUIS JILOTEPEQUE	1	2	0	3	3	0	0	0	0	0	0	3	0	0	0	0	3	3
	6	SAN PEDRO PINULA	8	9	0	17	13	1	2	1	0	0	0	17	0	0	0	0	17	17
11		<b>Departamento de Jutiapa</b>	22	22	0	44	36	4	1	2	1	0	0	44	0	0	0	0	44	44
	1	ASUNCIÓN MITA	2	1	0	3	2	1	0	0	0	0	0	3	0	0	0	0	3	3
	2	ATESCATEMPA	1	1	0	2	2	0	0	0	0	0	0	2	0	0	0	0	2	2
	3	COMAPA	0	3	0	3	3	0	0	0	0	0	0	3	0	0	0	0	3	3
	4	EL PROGRESO	1	1	0	2	1	1	0	0	0	0	0	2	0	0	0	0	2	2
	5	JALPATAGUA	0	2	0	2	1	0	0	1	0	0	0	2	0	0	0	0	2	2
	6	JEREZ	1	1	0	2	2	0	0	0	0	0	0	2	0	0	0	0	2	2
	7	JUTIAPA	8	9	0	17	14	1	1	0	1	0	0	17	0	0	0	0	17	17
	8	MOYUTA	5	1	0	6	6	0	0	0	0	0	0	6	0	0	0	0	6	6
	9	QUESADA	0	1	0	1	1	0	0	0	0	0	0	1	0	0	0	0	1	1
	10	SAN JOSÉ ACATEMPA	0	1	0	1	1	0	0	0	0	0	0	1	0	0	0	0	1	1
	11	SANTA CATARINA MITA	2	1	0	3	1	1	0	1	0	0	0	3	0	0	0	0	3	3
	12	YUPILTEPEQUE	1	0	0	1	1	0	0	0	0	0	0	1	0	0	0	0	1	1
	13	ZAPOTILÁN	1	0	0	1	1	0	0	0	0	0	0	1	0	0	0	0	1	1






Nombre de la meta:

Inscripciones extemporáneas de nacimiento realizadas.

**REGISTRO CENTRAL DE LAS PERSONAS**  
**SEGUIMIENTO TEMÁTICO INSTITUCIONAL 2018**  
**MES REPORTADO: DICIEMBRE**

D	M	Departamento / municipio	Sexo		No definido	Total	Edad						No definido	Pueblo							
			Mujeres	Hombres			Niñez			Juventud	Adultos	Tercera Edad		61 años en adelante	Total	Maya	Xinca	Garifuna	Mestizos/Ladinos	No Indican	Total
							0 - 2	3 - 5	6 - 13												
12		Departamento de Petén	126	139	0	265	208	31	16	9	0	1	0	265	0	0	0	0	265	265	
	1	DOLORES	7	3	0	10	9	0	0	0	0	1	0	10	0	0	0	0	10	10	
	2	EL CHAL	6	2	0	8	6	0	2	0	0	0	0	8	0	0	0	0	8	8	
	3	FLORES	3	3	0	6	6	0	0	0	0	0	0	6	0	0	0	0	6	6	
	4	LA LIBERTAD	27	35	0	62	46	10	0	6	0	0	0	62	0	0	0	0	62	62	
	5	LAS CRUCES	15	10	0	25	17	4	3	1	0	0	0	25	0	0	0	0	25	25	
	6	MELCHOR DE MENCOS	3	4	0	7	6	0	1	0	0	0	0	7	0	0	0	0	7	7	
	7	POPTÚN	7	17	0	24	19	4	0	1	0	0	0	24	0	0	0	0	24	24	
	8	SAN ANDRÉS	5	9	0	14	9	4	1	0	0	0	0	14	0	0	0	0	14	14	
	9	SAN BENITO	6	7	0	13	8	1	4	0	0	0	0	13	0	0	0	0	13	13	
	10	SAN FRANCISCO	3	3	0	6	6	0	0	0	0	0	0	6	0	0	0	0	6	6	
	11	SAN JOSÉ	1	2	0	3	3	0	0	0	0	0	0	3	0	0	0	0	3	3	
	12	SAN LUIS	9	12	0	21	19	2	0	0	0	0	0	21	0	0	0	0	21	21	
	13	SANTA ANA	2	2	0	4	3	0	1	0	0	0	0	4	0	0	0	0	4	4	
	14	SAYAXCHE	32	30	0	62	51	6	4	1	0	0	0	62	0	0	0	0	62	62	




Nombre de la meta:

Inscripciones extemporáneas de nacimiento realizadas.

**REGISTRO CENTRAL DE LAS PERSONAS  
 SEGUIMIENTO TEMÁTICO INSTITUCIONAL 2018  
 MES REPORTADO: DICIEMBRE**



D	M	Departamento / municipio	Población beneficiada										Total	Maya	Xinca	Garífuna	Mesizos/ Ladinos	No Indican	Total					
			Sexo			Edad														Pueblo				
			Mujeres	Hombres	No definido	Total	Niñez			Juventud	Adultos	Tercera Edad								No definido	Total	Maya	Xinca	Garífuna
				0 - 2	3 - 5	6 - 13	14 a 30 años	31 a 60 años	61 años en adelante															
13		<b>Departamento de Quetzaltenango</b>	<b>52</b>	<b>71</b>	<b>0</b>	<b>123</b>	<b>105</b>	<b>10</b>	<b>5</b>	<b>0</b>	<b>1</b>	<b>2</b>	<b>0</b>	<b>123</b>	<b>0</b>	<b>0</b>	<b>0</b>	<b>0</b>	<b>123</b>	<b>123</b>				
	1	ALMOLONGA	2	3	0	5	4	1	0	0	0	0	0	5	0	0	0	0	5	5				
	2	CABRICÁN	2	1	0	3	3	0	0	0	0	0	0	3	0	0	0	0	3	3				
	3	CAJOLÁ	2	3	0	5	3	1	1	0	0	0	0	5	0	0	0	0	5	5				
	4	CANTEL	1	3	0	4	2	1	1	0	0	0	0	4	0	0	0	0	4	4				
	5	COATEPEQUE	10	11	0	21	15	4	2	0	0	0	0	21	0	0	0	0	21	21				
	6	COLOMBA	0	6	0	6	5	0	0	0	0	1	0	6	0	0	0	0	6	6				
	7	EL PALMAR	3	3	0	6	6	0	0	0	0	0	0	6	0	0	0	0	6	6				
	8	FLORES COSTA CUCA	1	3	0	4	2	0	0	0	1	1	0	4	0	0	0	0	4	4				
	9	GÉNOVA	4	3	0	7	7	0	0	0	0	0	0	7	0	0	0	0	7	7				
	10	HUITÁN	0	1	0	1	1	0	0	0	0	0	0	1	0	0	0	0	1	1				
	11	LA ESPERANZA	0	1	0	1	1	0	0	0	0	0	0	1	0	0	0	0	1	1				
	12	OLINTEPEQUE	3	1	0	4	4	0	0	0	0	0	0	4	0	0	0	0	4	4				
	13	OSTUNCALCO	1	4	0	5	5	0	0	0	0	0	0	5	0	0	0	0	5	5				
	14	PALESTINA DE LOS ALTOS	0	3	0	3	3	0	0	0	0	0	0	3	0	0	0	0	3	3				
	15	QUETZALTENANGO	17	17	0	34	31	2	1	0	0	0	0	34	0	0	0	0	34	34				
	16	SALCAJÁ	1	1	0	2	2	0	0	0	0	0	0	2	0	0	0	0	2	2				
	17	SAN CARLOS SIJA	0	1	0	1	1	0	0	0	0	0	0	1	0	0	0	0	1	1				
	18	SAN FRANCISCO LA UNIÓN	0	1	0	1	1	0	0	0	0	0	0	1	0	0	0	0	1	1				
	19	SAN MARTÍN SACATEPÉQUEZ	2	5	0	7	6	1	0	0	0	0	0	7	0	0	0	0	7	7				
	20	SAN MATEO	1	0	0	1	1	0	0	0	0	0	0	1	0	0	0	0	1	1				
	21	SAN MIGUEL SIGÜILÁ	1	0	0	1	1	0	0	0	0	0	0	1	0	0	0	0	1	1				
	22	SIBILJA	1	0	0	1	1	0	0	0	0	0	0	1	0	0	0	0	1	1				
14		<b>Departamento de Quiché</b>	<b>182</b>	<b>194</b>	<b>0</b>	<b>376</b>	<b>331</b>	<b>22</b>	<b>17</b>	<b>4</b>	<b>0</b>	<b>2</b>	<b>0</b>	<b>376</b>	<b>0</b>	<b>0</b>	<b>0</b>	<b>0</b>	<b>376</b>	<b>376</b>				
	1	CANILLA	0	1	0	1	1	0	0	0	0	0	0	1	0	0	0	0	1	1				
	2	CHAJUL	6	14	0	20	19	0	1	0	0	0	0	20	0	0	0	0	20	20				
	3	CHICAMÁN	9	9	0	18	16	2	0	0	0	0	0	18	0	0	0	0	18	18				
	4	CHICHÉ	2	4	0	6	6	0	0	0	0	0	0	6	0	0	0	0	6	6				
	5	CHICHICASTENANGO	20	25	0	45	33	6	4	2	0	0	0	45	0	0	0	0	45	45				
	6	CHINIQUE	3	1	0	4	4	0	0	0	0	0	0	4	0	0	0	0	4	4				
	7	CUNÉN	6	4	0	10	9	1	0	0	0	0	0	10	0	0	0	0	10	10				
	8	IXCÁN	31	31	0	62	49	4	7	2	0	0	0	62	0	0	0	0	62	62				
	9	JOYABAJ	5	9	0	14	14	0	0	0	0	0	0	14	0	0	0	0	14	14				
	10	NEBAJ	16	10	0	26	26	0	0	0	0	0	0	26	0	0	0	0	26	26				
	11	PACHALUM	1	2	0	3	3	0	0	0	0	0	0	3	0	0	0	0	3	3				
	12	PATZITE	1	1	0	2	2	0	0	0	0	0	0	2	0	0	0	0	2	2				
	13	SACAPULAS	3	10	0	13	13	0	0	0	0	0	0	13	0	0	0	0	13	13				
	14	SAN ANDRÉS SAJCABAJÁ	2	1	0	3	2	0	1	0	0	0	0	3	0	0	0	0	3	3				
	15	SAN ANTONIO ILOTENANGO	6	5	0	11	9	2	0	0	0	0	0	11	0	0	0	0	11	11				
	16	SAN BARTOLOMÉ JOCOTENANGO	1	4	0	5	5	0	0	0	0	0	0	5	0	0	0	0	5	5				
	17	SAN JUAN COTZAL	6	5	0	11	7	2	2	0	0	0	0	11	0	0	0	0	11	11				
	18	SAN PEDRO JOCOPILAS	9	4	0	13	9	1	1	0	0	2	0	13	0	0	0	0	13	13				
	19	SANTA CRUZ DEL QUICHÉ	15	10	0	25	23	1	1	0	0	0	0	25	0	0	0	0	25	25				
	20	USPANTÁN	39	40	0	79	76	3	0	0	0	0	0	79	0	0	0	0	79	79				
	21	ZACUALPA	1	4	0	5	5	0	0	0	0	0	0	5	0	0	0	0	5	5				

Nombre de la meta:

Inscripciones extemporáneas de nacimiento realizadas.

**REGISTRO CENTRAL DE LAS PERSONAS  
SEGUIMIENTO TEMÁTICO INSTITUCIONAL 2018  
MES REPORTADO: DICIEMBRE**

D	M	Departamento / municipio	Población beneficiada											Total	Maya	Xinca	Garífuna	Mestizos/ Ladinos	No indican	Total
			Sexo			Total	Edad					No definido								
			Mujeres	Hombres	No definido		Niñez			Juventud	Adultos		Tercera Edad							
0 - 2	3 - 5	6 - 13	14 a 30 años	31 a 60 años	61 años en adelante															
15		<b>Departamento de Retalhuleu</b>	<b>31</b>	<b>27</b>	<b>0</b>	<b>58</b>	<b>45</b>	<b>5</b>	<b>6</b>	<b>1</b>	<b>0</b>	<b>1</b>	<b>0</b>	<b>58</b>	<b>0</b>	<b>0</b>	<b>0</b>	<b>1</b>	<b>57</b>	<b>58</b>
	1	CHAMPERICO	5	5	0	10	5	2	3	0	0	0	0	10	0	0	0	0	10	10
	2	EL ASINTAL	3	1	0	4	4	0	0	0	0	0	0	4	0	0	0	0	4	4
	3	NUEVO SAN CARLOS	2	1	0	3	3	0	0	0	0	0	0	3	0	0	0	0	3	3
	4	RETALHULEU	13	12	0	25	21	2	1	1	0	0	0	25	0	0	0	0	25	25
	5	SAN ANDRÉS VILLA SECA	3	6	0	9	8	0	1	0	0	0	0	9	0	0	0	0	9	9
	6	SAN FELIPE RETALHULEU	2	1	0	3	2	1	0	0	0	0	0	3	0	0	0	0	3	3
	7	SAN MARTÍN ZAPOTILÁN	0	1	0	1	1	0	0	0	0	0	0	1	0	0	0	0	1	1
	8	SAN SEBASTIÁN	2	0	0	2	1	0	0	0	0	1	0	2	0	0	0	1	1	2
	9	SANTA CRUZ MULUÁ	1	0	0	1	0	0	1	0	0	0	0	1	0	0	0	0	1	1
16		<b>Departamento de Sacatepéquez</b>	<b>29</b>	<b>41</b>	<b>0</b>	<b>70</b>	<b>55</b>	<b>12</b>	<b>3</b>	<b>0</b>	<b>0</b>	<b>0</b>	<b>0</b>	<b>70</b>	<b>0</b>	<b>0</b>	<b>0</b>	<b>0</b>	<b>70</b>	<b>70</b>
	1	ANTIGUA GUATEMALA	7	15	0	22	17	5	0	0	0	0	0	22	0	0	0	0	22	22
	2	CIUDAD VIEJA	2	2	0	4	4	0	0	0	0	0	0	4	0	0	0	0	4	4
	3	JOCOTENANGO	1	0	0	1	0	1	0	0	0	0	0	1	0	0	0	0	1	1
	4	MAGDALENA MILPAS ALTAS	1	1	0	2	0	2	0	0	0	0	0	2	0	0	0	0	2	2
	5	PASTORES	2	1	0	3	3	0	0	0	0	0	0	3	0	0	0	0	3	3
	6	SAN ANTONIO AGUAS CALIENTES	2	0	0	2	2	0	0	0	0	0	0	2	0	0	0	0	2	2
	7	SAN BARTOLOMÉ MILPAS ALTAS	0	2	0	2	2	0	0	0	0	0	0	2	0	0	0	0	2	2
	8	SAN JUAN ALOTENANGO	0	3	0	3	2	0	1	0	0	0	0	3	0	0	0	0	3	3
	9	SAN LUCAS SACATEPÉQUEZ	3	4	0	7	6	0	1	0	0	0	0	7	0	0	0	0	7	7
	10	SAN MIGUEL DUEÑAS	1	1	0	2	1	1	0	0	0	0	0	2	0	0	0	0	2	2
	11	SANTA CATARINA BARAHONA	0	1	0	1	1	0	0	0	0	0	0	1	0	0	0	0	1	1
	12	SANTA LUCÍA MILPAS ALTAS	1	2	0	3	3	0	0	0	0	0	0	3	0	0	0	0	3	3
	13	SANTA MARÍA DE JESÚS	3	4	0	7	5	1	1	0	0	0	0	7	0	0	0	0	7	7
	14	SANTIAGO SACATEPÉQUEZ	2	4	0	6	5	1	0	0	0	0	0	6	0	0	0	0	6	6
	15	SANTO DOMINGO XENACÓJ	3	0	0	3	3	0	0	0	0	0	0	3	0	0	0	0	3	3
	16	SUMPANGO	1	1	0	2	1	1	0	0	0	0	0	2	0	0	0	0	2	2

Nombre de la meta:

Inscripciones extemporáneas de nacimiento realizadas.

**REGISTRO CENTRAL DE LAS PERSONAS  
 SEGUIMIENTO TEMÁTICO INSTITUCIONAL 2018  
 MES REPORTADO: DICIEMBRE**

D	M	Departamento / municipio	Población beneficiada										Total	Maya	Xinca	Garifuna	Mestizos/ Ladinos	No Indican	Total	
			Sexo			Total	Edad					No definido								
			Mujeres	Hombres	No definido		Niñez		Juventud	Adultos	Tercera Edad									
0 - 2	3 - 5	6 - 13	14 a 30 años	31 a 60 años	61 años en adelante															
17		<b>Departamento de San Marcos</b>	<b>195</b>	<b>188</b>	<b>0</b>	<b>383</b>	<b>305</b>	<b>40</b>	<b>16</b>	<b>17</b>	<b>1</b>	<b>4</b>	<b>0</b>	<b>383</b>	<b>0</b>	<b>0</b>	<b>0</b>	<b>0</b>	<b>383</b>	<b>383</b>
	1	AYUTLA	6	7	0	13	11	1	0	1	0	0	0	13	0	0	0	0	13	13
	2	CATARINA	6	0	0	6	4	1	1	0	0	0	0	6	0	0	0	0	6	6
	3	COMITANCILLO	9	5	0	14	14	0	0	0	0	0	0	14	0	0	0	0	14	14
	4	CONCEPCIÓN TUTUAPA	33	40	0	73	57	9	6	1	0	0	0	73	0	0	0	0	73	73
	5	EL QUETZAL	1	4	0	5	3	0	2	0	0	0	0	5	0	0	0	0	5	5
	6	EL TUMBADOR	2	4	0	6	4	1	1	0	0	0	0	6	0	0	0	0	6	6
	7	ESQUIPULAS PALO GORDO	2	0	0	2	2	0	0	0	0	0	0	2	0	0	0	0	2	2
	8	IXCHIGUÁN	3	4	0	7	7	0	0	0	0	0	0	7	0	0	0	0	7	7
	9	LA BLANCA	7	2	0	9	7	1	1	0	0	0	0	9	0	0	0	0	9	9
	10	LA REFORMA	1	0	0	1	1	0	0	0	0	0	0	1	0	0	0	0	1	1
	11	MALACATÁN	22	15	0	37	27	6	2	0	1	1	0	37	0	0	0	0	37	37
	12	NUEVO PROGRESO	2	6	0	8	6	1	0	1	0	0	0	8	0	0	0	0	8	8
	13	PAJAPITA	0	1	0	1	1	0	0	0	0	0	0	1	0	0	0	0	1	1
	14	RÍO BLANCO	1	0	0	1	1	0	0	0	0	0	0	1	0	0	0	0	1	1
	15	SAN ANTONIO SACATEPÉQUEZ	0	3	0	3	3	0	0	0	0	0	0	3	0	0	0	0	3	3
	16	SAN CRISTÓBAL CUCHO	0	2	0	2	2	0	0	0	0	0	0	2	0	0	0	0	2	2
	17	SAN JOSÉ EL RODEO	1	3	0	4	4	0	0	0	0	0	0	4	0	0	0	0	4	4
	18	SAN JOSÉ OJETENAM	4	3	0	7	6	0	0	0	0	1	0	7	0	0	0	0	7	7
	19	SAN LORENZO	2	1	0	3	3	0	0	0	0	0	0	3	0	0	0	0	3	3
	20	SAN MARCOS	7	2	0	9	7	2	0	0	0	0	0	9	0	0	0	0	9	9
	21	SAN MIGUEL IXTAHUACÁN	18	14	0	32	29	2	0	1	0	0	0	32	0	0	0	0	32	32
	22	SAN PABLO	9	8	0	17	10	5	2	0	0	0	0	17	0	0	0	0	17	17
	23	SAN PEDRO SACATEPÉQUEZ	3	4	0	7	6	1	0	0	0	0	0	7	0	0	0	0	7	7
	24	SAN RAFAEL PIE DE LA CUESTA	1	4	0	5	2	3	0	0	0	0	0	5	0	0	0	0	5	5
	25	SIBINAL	2	2	0	4	4	0	0	0	0	0	0	4	0	0	0	0	4	4
	26	SIPACAPA	1	5	0	6	6	0	0	0	0	0	0	6	0	0	0	0	6	6
	27	TACANÁ	24	23	0	47	29	5	0	12	0	1	0	47	0	0	0	0	47	47
	28	TAJUMULCO	22	24	0	46	41	2	1	1	0	1	0	46	0	0	0	0	46	46
	29	TEJUTLA	6	2	0	8	8	0	0	0	0	0	0	8	0	0	0	0	8	8
18		<b>Departamento de Santa Rosa</b>	<b>28</b>	<b>18</b>	<b>0</b>	<b>46</b>	<b>41</b>	<b>2</b>	<b>3</b>	<b>0</b>	<b>0</b>	<b>0</b>	<b>0</b>	<b>46</b>	<b>0</b>	<b>0</b>	<b>0</b>	<b>0</b>	<b>46</b>	<b>46</b>
	1	BARBERENA	2	1	0	3	3	0	0	0	0	0	0	3	0	0	0	0	3	3
	2	CASILLAS	0	2	0	2	2	0	0	0	0	0	0	2	0	0	0	0	2	2
	3	CHIQUIMULLA	6	6	0	12	12	0	0	0	0	0	0	12	0	0	0	0	12	12
	4	CUILAPA	4	2	0	6	3	1	2	0	0	0	0	6	0	0	0	0	6	6
	5	GUAZACAPÁN	2	0	0	2	2	0	0	0	0	0	0	2	0	0	0	0	2	2
	6	NUEVA SANTA ROSA	0	3	0	3	2	1	0	0	0	0	0	3	0	0	0	0	3	3
	7	ORATORIO	2	0	0	2	2	0	0	0	0	0	0	2	0	0	0	0	2	2
	8	PUEBLO NUEVO VIÑAS	3	0	0	3	3	0	0	0	0	0	0	3	0	0	0	0	3	3
	9	SANTA CRUZ NARANJO	0	1	0	1	1	0	0	0	0	0	0	1	0	0	0	0	1	1
	10	SANTA ROSA DE LIMA	2	1	0	3	3	0	0	0	0	0	0	3	0	0	0	0	3	3
	11	TAXISCO	7	2	0	9	8	0	1	0	0	0	0	9	0	0	0	0	9	9






Nombre de la meta:

Inscripciones extemporáneas de nacimiento realizadas.

**REGISTRO CENTRAL DE LAS PERSONAS  
 SEGUIMIENTO TEMÁTICO INSTITUCIONAL 2018  
 MES REPORTADO: DICIEMBRE**

D	M	Departamento / municipio	Población beneficiada										Total	Maya	Xinca	Garífuna	Mestizos/ Ladinos	No indican	Total	
			Sexo			Total	Edad													No definido
			Mujeres	Hombres	No definido		Niñez			Juventud	Adultos	Tercera Edad								
0 - 2	3 - 5	6 - 13	14 a 30 años	31 a 60 años	61 años en adelante															
19		<b>Departamento de Sololá</b>	38	42	0	80	69	4	5	1	0	1	0	80	0	0	0	0	80	80
	1	CONCEPCIÓN	2	2	0	4	3	0	1	0	0	0	0	4	0	0	0	0	4	4
	2	NAHUALÁ	6	5	0	11	9	1	0	1	0	0	0	11	0	0	0	0	11	11
	3	PANAJACHEL	0	2	0	2	2	0	0	0	0	0	0	2	0	0	0	0	2	2
	4	SAN ANDRÉS SEMETABAJ	1	0	0	1	1	0	0	0	0	0	0	1	0	0	0	0	1	1
	5	SAN ANTONIO PALOPÓ	1	0	0	1	1	0	0	0	0	0	0	1	0	0	0	0	1	1
	6	SAN JOSÉ CHACAYÁ	0	2	0	2	2	0	0	0	0	0	0	2	0	0	0	0	2	2
	7	SAN LUCAS TOLIMÁN	3	3	0	6	6	0	0	0	0	0	0	6	0	0	0	0	6	6
	8	SAN MARCOS LA LAGUNA	0	1	0	1	1	0	0	0	0	0	0	1	0	0	0	0	1	1
	9	SAN PEDRO LA LAGUNA	0	4	0	4	3	0	0	0	0	1	0	4	0	0	0	0	4	4
	10	SANTA CATARINA IXTAHUACÁN	6	7	0	13	11	1	1	0	0	0	0	13	0	0	0	0	13	13
	11	SANTA CRUZ LA LAGUNA	1	0	0	1	1	0	0	0	0	0	0	1	0	0	0	0	1	1
	12	SANTA LUCÍA UTATLÁN	2	0	0	2	2	0	0	0	0	0	0	2	0	0	0	0	2	2
	13	SANTIAGO ATITLÁN	2	3	0	5	5	0	0	0	0	0	0	5	0	0	0	0	5	5
	14	SOLOLÁ	14	13	0	27	22	2	3	0	0	0	0	27	0	0	0	0	27	27
20		<b>Departamento de Suchitepéquez</b>	48	74	0	122	105	7	5	1	1	3	0	122	0	0	0	0	122	122
	1	CHICACAO	8	7	0	15	13	1	0	0	0	1	0	15	0	0	0	0	15	15
	2	CUYOTENANGO	3	3	0	6	5	1	0	0	0	0	0	6	0	0	0	0	6	6
	3	MAZATENANGO	10	21	0	31	24	4	2	0	0	1	0	31	0	0	0	0	31	31
	4	PATULUL	1	4	0	5	4	0	1	0	0	0	0	5	0	0	0	0	5	5
	5	PUEBLO NUEVO	1	0	0	1	1	0	0	0	0	0	0	1	0	0	0	0	1	1
	6	RÍO BRAVO	0	1	0	1	1	0	0	0	0	0	0	1	0	0	0	0	1	1
	7	SAMAYAC	0	4	0	4	4	0	0	0	0	0	0	4	0	0	0	0	4	4
	8	SAN ANTONIO SUCHITEPEQUEZ	7	7	0	14	12	1	1	0	0	0	0	14	0	0	0	0	14	14
	9	SAN BERNARDINO	1	1	0	2	2	0	0	0	0	0	0	2	0	0	0	0	2	2
	10	SAN FRANCISCO ZAPOTITLÁN	0	2	0	2	2	0	0	0	0	0	0	2	0	0	0	0	2	2
	11	SAN GABRIEL	2	1	0	3	3	0	0	0	0	0	0	3	0	0	0	0	3	3
	12	SAN JOSÉ EL ÍDOLO	1	1	0	2	2	0	0	0	0	0	0	2	0	0	0	0	2	2
	13	SAN JOSÉ LA MÁQUINA	5	8	0	13	11	0	1	1	0	0	0	13	0	0	0	0	13	13
	14	SAN LORENZO	0	1	0	1	1	0	0	0	0	0	0	1	0	0	0	0	1	1
	15	SAN MIGUEL PANÁN	1	3	0	4	3	0	0	0	1	0	0	4	0	0	0	0	4	4
	16	SAN PABLO JOCOPILAS	2	0	0	2	2	0	0	0	0	0	0	2	0	0	0	0	2	2
	17	SANTA BÁRBARA	4	6	0	10	10	0	0	0	0	0	0	10	0	0	0	0	10	10
	18	SANTO DOMINGO SUCHITEPEQUEZ	1	1	0	2	2	0	0	0	0	0	0	2	0	0	0	0	2	2
	19	SANTO TOMAS LA UNIÓN	1	3	0	4	3	0	0	0	0	1	0	4	0	0	0	0	4	4




Nombre de la meta:

Inscripciones extemporáneas de nacimiento realizadas.

**REGISTRO CENTRAL DE LAS PERSONAS  
SEGUIMIENTO TEMÁTICO INSTITUCIONAL 2018  
MES REPORTADO: DICIEMBRE**

D	M	Departamento / municipio	Sexo			Total	Edad						No definido	Pueblo						
			Mujeres	Hombres	No definido		Niñez			Juventud 14 a 30 años	Adultos 31 a 60 años	Tercera Edad 61 años en adelante		Total	Maya	Xinca	Garífuna	Mestizos/Ladinos	No Indican	Total
							0 - 2	3 - 5	6 - 13											
21		<b>Departamento de Totonicapán</b>	<b>89</b>	<b>85</b>	<b>0</b>	<b>174</b>	<b>157</b>	<b>8</b>	<b>1</b>	<b>3</b>	<b>1</b>	<b>4</b>	<b>0</b>	<b>174</b>	<b>0</b>	<b>0</b>	<b>0</b>	<b>0</b>	<b>174</b>	<b>174</b>
	1	MOMOSTENANGO	33	22	0	55	47	2	1	1	1	3	0	55	0	0	0	0	55	55
	2	SAN ANDRÉS XECUL	0	2	0	2	2	0	0	0	0	0	0	2	0	0	0	0	2	2
	3	SAN BARTOLO	2	1	0	3	1	2	0	0	0	0	0	3	0	0	0	0	3	3
	4	SAN CRISTÓBAL TOTONICAPÁN	3	3	0	6	4	2	0	0	0	0	0	6	0	0	0	0	6	6
	5	SAN FRANCISCO EL ALTO	5	5	0	10	10	0	0	0	0	0	0	10	0	0	0	0	10	10
	6	SANTA LUCÍA LA REFORMA	3	7	0	10	10	0	0	0	0	0	0	10	0	0	0	0	10	10
	7	SANTA MARÍA CHIQUIMULA	18	14	0	32	28	1	0	2	0	1	0	32	0	0	0	0	32	32
	8	TOTONICAPÁN	25	31	0	56	55	1	0	0	0	0	0	56	0	0	0	0	56	56
22		<b>Departamento de Zacapa</b>	<b>40</b>	<b>40</b>	<b>0</b>	<b>80</b>	<b>75</b>	<b>3</b>	<b>0</b>	<b>0</b>	<b>0</b>	<b>2</b>	<b>0</b>	<b>80</b>	<b>0</b>	<b>0</b>	<b>0</b>	<b>0</b>	<b>80</b>	<b>80</b>
	1	CABAÑAS	0	1	0	1	1	0	0	0	0	0	0	1	0	0	0	0	1	1
	2	ESTANZUELA	3	2	0	5	4	1	0	0	0	0	0	5	0	0	0	0	5	5
	3	GUALÁN	16	10	0	26	24	1	0	0	0	1	0	26	0	0	0	0	26	26
	4	HUITÉ	1	6	0	7	7	0	0	0	0	0	0	7	0	0	0	0	7	7
	5	LA UNIÓN	6	6	0	12	12	0	0	0	0	0	0	12	0	0	0	0	12	12
	6	RÍO HONDO	0	3	0	3	3	0	0	0	0	0	0	3	0	0	0	0	3	3
	7	SAN JORGE	0	3	0	3	3	0	0	0	0	0	0	3	0	0	0	0	3	3
	8	TECULUTÁN	3	0	0	3	3	0	0	0	0	0	0	3	0	0	0	0	3	3
	9	USUMATLÁN	2	1	0	3	2	0	0	0	0	1	0	3	0	0	0	0	3	3
	10	ZACAPA	9	8	0	17	16	1	0	0	0	0	0	17	0	0	0	0	17	17

1  
Licda. Claudia Mercedes Hernández Escalante  
Subdirectora de Registro Central  
de las Personas en Funciones  
Registro Central de las Personas  
Sede Central RENAP Guatemala, Guatemala

*[Handwritten signatures]*

*[Handwritten signature]*  
**RENAP**  
**Óscar Ottoniel Maas Jácome**  
Registrador Central de las Personas  
Registro Central de las Personas  
Sede Central RENAP Guatemala, Guatemala



DOCUMENTOS DE RESPALDO AL  
INFOME DE GESTIÓN Y RENDICIÓN DE CUENTAS  
MINISTERIO DE FINANZAS PÚBLICAS

Tercer cuatrimestre  
(septiembre - diciembre) 2018

**DIRECCIÓN DE VERIFICACIÓN DE IDENTIDAD Y  
APOYO SOCIAL**




**DIRECCIÓN DE VERIFICACIÓN DE IDENTIDAD Y APOYO SOCIAL**

Guatemala, 02 de octubre de 2018  
DVIAS-858-2018

Licenciada  
**Tania Darinka Pineda Palacios**  
Director de Gestión y Control Interno  
Registro Nacional de las Personas  
Su Despacho

Registro Nacional de las Personas



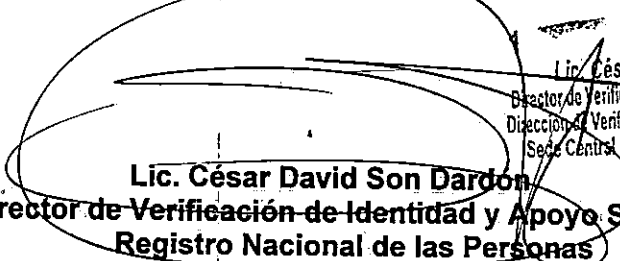
Licenciada Pineda Palacios:

Es grato dirigirme a usted, con el objeto de dar respuesta al Oficio identificado con el número DGCI-SPFI-DPP-001-2018 de fecha 12 de enero del 2018, a través del cual se traslada el calendario de entrega para programaciones cuatrimestrales, reprogramaciones e informes de ejecución de metas físicas institucionales aprobadas en el POA 2018. Así mismo, en atención al oficio DGCI-SPFI-DPP-0210-2018 de fecha 21 de marzo de 2018, a través del cual se traslada la calendarización establecida para la presentación de la programación cuatrimestral y reprogramación de Metas Físicas Institucionales.

Derivado de lo anterior, me permito adjuntar la información correspondiente a la ejecución de metas físicas institucionales del mes de septiembre 2018 y la programación del último cuatrimestre del año 2018.

Sin otro particular, me suscribo de usted,

Deferentemente,



  
**Lic. César David Son Dardón**  
Director de Verificación de Identidad y Apoyo Social  
Registro Nacional de las Personas

**RENAP**  
Lic. César David Son Dardón  
Sector de Verificación de Identidad y Apoyo Social  
Dirección de Verificación de Identidad y Apoyo Social  
Sede Central RENAP Guatemala, Guatemala

CDSD/k  
c.c:  
Archivo



**DIRECCIÓN DE VERIFICACIÓN DE IDENTIDAD Y APOYO SOCIAL  
 PROGRAMACIÓN CUATRIMESTRAL DE METAS FÍSICAS INSTITUCIONALES  
 TERCER CUATRIMESTRE 2018**

No.	Descripción de la meta	META VIGENTE	Cantidad a Ejecutar				Total Asignado Tercer Cuatrimestre	Saldo por ejecutar
			Septiembre	Octubre	Noviembre	Diciembre		
3	Servicios de Verificación de Identidad y Apoyo Social	3,700	338	300	299	285	1,222	0
3.1	Personas naturales sin poderse inscribir en el Registro Central de las Personas, con situación resuelta.	3,000	269	265	264	263	1,061	0
3.2	Verificación de la identidad de personas naturales que no pueden obtener su DPI, con situación resuelta.	700	69	35	35	22	161	0


  
**1** 
  
 Lic. César David San Damián
   
 Director de Verificación de Identidad y Apoyo Social
   
 Dirección de Verificación de Identidad y Apoyo Social
   
 Sede Central RENAP Guatemala, Guatemala

**DIRECCIÓN DE VERIFICACIÓN DE IDENTIDAD Y APOYO SOCIAL  
INFORME DE EJECUCIÓN MENSUAL DE METAS FÍSICAS INSTITUCIONALES 2018  
MES REPORTADO: SEPTIEMBRE**

No.	Nombre de la Meta	Cantidad programada	Cantidad ejecutada	Medios de Verificación	Observaciones
3	Servicios de Verificación de Identidad y Apoyo Social	338	338		
3.1	Personas naturales sin poderse inscribir en el Registro Central de las Personas, con situación resuelta.	269	269	Expedientes en archivo	
3.2	Verificación de la identidad de personas naturales que no pueden obtener su DPI, con situación resuelta.	69	69	Oficios e informes de traslado	

  
 Firma y sello de la máxima autoridad de la dependencia  
  
**Lic. César David Son Dardón**  
 Director de Verificación de Identidad y Apoyo Social  
 Dirección de Verificación de Identidad y Apoyo Social  
 Sede Central RENAP Guatemala, Guatemala

**DIRECCIÓN DE VERIFICACIÓN DE IDENTIDAD Y APOYO SOCIAL  
INFORME DE SEGUIMIENTO TEMÁTICO INSTITUCIONAL 2018  
MES REPORTADO: SEPTIEMBRE**

No.	Meta	Unidad de medida	Meta			Sexo				Población beneficiada													
			Meta Inicial	Meta vigente	Meta ejecutada	Mujeres	Hombres	No definido	Total	Niños			Juventud 14 - 30 años	Adultos 31 - 40 años	Tercera Edad 61 años en adelante	No definido	Total	Pueblo					
										0 - 2	3 - 5	6 - 13						Maya	Xinca	Garfuna	Mestizo/Ladinos	Otro	Total
3	Servicios de Verificación de Identidad y Apoyo Social	Documento	3,400	3,400	338	145	173	0	338	1	1	25	90	143	78	0	338	42	0	0	259	37	338
3.1	Personas naturales sin poderse inscribir en el Registro Central de las Personas, con situación resuelta.	Caso	3,000	3,000	269	133	136	0	269	1	1	25	72	112	58	0	269	34	0	0	235	0	269
3.2	Verificación de la identidad de personas naturales que no pueden obtener su DPI, con situación resuelta.	Caso	400	700	69	32	37	0	69	0	0	0	18	31	20	0	69	8	0	0	24	37	69
Objetivos		1) 3.000 Personas naturales sin poderse inscribir en el Registro Central de las Personas, con situación resuelta 2) Verificación de Identidad de 700 personas naturales que no pueden obtener su Documento Personal de Identificación con situación resuelta																					
Resultados alcanzados		3.1	269 Personas naturales sin poderse inscribir en el Registro Central de las Personas, con situación resuelta																				
		3.2	Verificación de la identidad de 69 personas naturales que no pueden obtener su DPI, con situación resuelta.																				
Obstáculos encontrados		3.1																					
		3.2																					
Observaciones																							

  
**RENAP**  
 Firma y sello de la máxima autoridad de la Dependencia  
 Lic. Cesar David San Dardon  
 Director de Verificación de Identidad y Apoyo Social  
 Dirección de Verificación de Identidad y Apoyo Social  
 Sede Central RENAP Guatemala, Guatemala

Nombre de la mesa:

Personas naturales sin poderse inscribir en el Registro Central de las Personas, con situación resuelta

 DIRECCIÓN DE VERIFICACIÓN DE IDENTIDAD Y APOYO SOCIAL  
 SEGUIMIENTO TEMÁTICO INSTITUCIONAL 2018  
 MES REPORTADO: SEPTIEMBRE 2018

## Población beneficiada

D	M	Departamento / municipio	Sexo		Edad							Pueblo						
			Mujeres	Hombres	Total	Niñez			Juventud 14 a 30 años	Adultos 31 a 60 años	Tercera Edad 61 años en adelante	Total	Maya	Xinca	Garífuna	Mestizos/Ladinos	Otro	Total
						0 - 2	3 - 5	6 - 13										
1		<b>República de Guatemala</b>	133	136	269	7	1	25	72	112	58	269	34	0	0	235	0	269
		<b>Departamento de Guatemala</b>	33	60	93	0	0	3	15	43	32	93	0	0	0	93	0	93
	1	Petapa	0	0	0	0	0	0	0	0	0	0	0	0	0	0	0	0
	2	Guatemala	33	60	93	0	0	3	15	43	32	93	0	0	0	93	0	93
	3	Santa Catarina Pinula	0	0	0	0	0	0	0	0	0	0	0	0	0	0	0	0
	4	San José Pinula	0	0	0	0	0	0	0	0	0	0	0	0	0	0	0	0
	5	San José del Golfo	0	0	0	0	0	0	0	0	0	0	0	0	0	0	0	0
	6	Palencia	0	0	0	0	0	0	0	0	0	0	0	0	0	0	0	0
	7	Chinautla	0	0	0	0	0	0	0	0	0	0	0	0	0	0	0	0
	8	San Pedro Ayampuc	0	0	0	0	0	0	0	0	0	0	0	0	0	0	0	0
	9	Mixco	0	0	0	0	0	0	0	0	0	0	0	0	0	0	0	0
	10	San Pedro Sacatepéquez	0	0	0	0	0	0	0	0	0	0	0	0	0	0	0	0
	11	San Juan Sacatepéquez	0	0	0	0	0	0	0	0	0	0	0	0	0	0	0	0
	12	San Raimundo	0	0	0	0	0	0	0	0	0	0	0	0	0	0	0	0
	13	Chuarancho	0	0	0	0	0	0	0	0	0	0	0	0	0	0	0	0
	14	Frajanes	0	0	0	0	0	0	0	0	0	0	0	0	0	0	0	0
	15	Amatitlán	0	0	0	0	0	0	0	0	0	0	0	0	0	0	0	0
16	Villa Nueva	0	0	0	0	0	0	0	0	0	0	0	0	0	0	0	0	
17	Villa Canales	0	0	0	0	0	0	0	0	0	0	0	0	0	0	0	0	
2		<b>Departamento de Alta Verapaz</b>	15	8	23	0	0	4	8	10	1	23	19	0	0	4	0	23
	1	Santa María Cahabón	0	0	0	0	0	0	0	0	0	0	0	0	0	0	0	0
	2	Cobán	15	8	23	0	0	4	8	10	1	23	19	0	0	4	0	23
	3	Chisec	0	0	0	0	0	0	0	0	0	0	0	0	0	0	0	0
	4	Fray Bartolomé de las Casas	0	0	0	0	0	0	0	0	0	0	0	0	0	0	0	0
	5	Chahal	0	0	0	0	0	0	0	0	0	0	0	0	0	0	0	0
	6	Lanquín	0	0	0	0	0	0	0	0	0	0	0	0	0	0	0	0
	7	San Pedro Carchá	0	0	0	0	0	0	0	0	0	0	0	0	0	0	0	0
	8	Senahú	0	0	0	0	0	0	0	0	0	0	0	0	0	0	0	0
	9	Panzós	0	0	0	0	0	0	0	0	0	0	0	0	0	0	0	0
	10	San Juan Chamelco	0	0	0	0	0	0	0	0	0	0	0	0	0	0	0	0
	11	Tamahú	0	0	0	0	0	0	0	0	0	0	0	0	0	0	0	0
	12	Tactic	0	0	0	0	0	0	0	0	0	0	0	0	0	0	0	0
	13	Santa Cruz Verapaz	0	0	0	0	0	0	0	0	0	0	0	0	0	0	0	0
	14	San Cristóbal Verapaz	0	0	0	0	0	0	0	0	0	0	0	0	0	0	0	0
	15	Santa Catalina la Tinta	0	0	0	0	0	0	0	0	0	0	0	0	0	0	0	0
	16	San Miguel Tucurú	0	0	0	0	0	0	0	0	0	0	0	0	0	0	0	0
17	Raxruhá	0	0	0	0	0	0	0	0	0	0	0	0	0	0	0	0	
3		<b>Departamento de Baja Verapaz</b>	0	0	0	0	0	0	0	0	0	0	0	0	0	0	0	0
	1	Cubulco	0	0	0	0	0	0	0	0	0	0	0	0	0	0	0	0
	2	Santa Cruz el Chol	0	0	0	0	0	0	0	0	0	0	0	0	0	0	0	0
	3	Granados	0	0	0	0	0	0	0	0	0	0	0	0	0	0	0	0
	4	Puruhá	0	0	0	0	0	0	0	0	0	0	0	0	0	0	0	0
	5	Rabinal	0	0	0	0	0	0	0	0	0	0	0	0	0	0	0	0
	6	Salamá	0	0	0	0	0	0	0	0	0	0	0	0	0	0	0	0
	7	San Miguel Chicaj	0	0	0	0	0	0	0	0	0	0	0	0	0	0	0	0
	8	San Jerónimo	0	0	0	0	0	0	0	0	0	0	0	0	0	0	0	0
4		<b>Departamento de Chimaltenango</b>	0	0	0	0	0	0	0	0	0	0	0	0	0	0	0	0



D	M	Departamento / municipio	Sexo		Edad						Pueblo							
			Mujeres	Hombres	Total	Niñez			Juventud 14 a 30 años	Adultos 31 a 60 años	Tercera Edad 61 años en adelante	Total	Maya	Xinca	Garífuna	Mestizos/L adinos	Otro	Total
						0 - 2	3 - 5	6 - 13										
		Tecpán Guatemala	0	0	0	0	0	0	0	0	0	0	0	0	0	0	0	
		Santa Apolonia	0	0	0	0	0	0	0	0	0	0	0	0	0	0	0	
		San José Poaquil	0	0	0	0	0	0	0	0	0	0	0	0	0	0	0	
		San Martín Jilotepeque	0	0	0	0	0	0	0	0	0	0	0	0	0	0	0	
		El Tejar	0	0	0	0	0	0	0	0	0	0	0	0	0	0	0	
		Chimaltenango	0	0	0	0	0	0	0	0	0	0	0	0	0	0	0	
		Zaragoza	0	0	0	0	0	0	0	0	0	0	0	0	0	0	0	
		Santa Cruz Balanyá	0	0	0	0	0	0	0	0	0	0	0	0	0	0	0	
		San Juan Comalapa	0	0	0	0	0	0	0	0	0	0	0	0	0	0	0	
		Patzún	0	0	0	0	0	0	0	0	0	0	0	0	0	0	0	
		Patzún	0	0	0	0	0	0	0	0	0	0	0	0	0	0	0	
		Pochuta	0	0	0	0	0	0	0	0	0	0	0	0	0	0	0	
		Yepocapa	0	0	0	0	0	0	0	0	0	0	0	0	0	0	0	
		Acatenango	0	0	0	0	0	0	0	0	0	0	0	0	0	0	0	
		San Andrés Itzapa	0	0	0	0	0	0	0	0	0	0	0	0	0	0	0	
		Paraisos	0	0	0	0	0	0	0	0	0	0	0	0	0	0	0	
5		<b>Departamento de Chiquimula</b>	0	0	0	0	0	0	0	0	0	0	0	0	0	0	0	
		Chiquimula	0	0	0	0	0	0	0	0	0	0	0	0	0	0	0	
		Jacotán	0	0	0	0	0	0	0	0	0	0	0	0	0	0	0	
		Comotán	0	0	0	0	0	0	0	0	0	0	0	0	0	0	0	
		Esquipulas	0	0	0	0	0	0	0	0	0	0	0	0	0	0	0	
		Olopa	0	0	0	0	0	0	0	0	0	0	0	0	0	0	0	
		San Juan La Ermita	0	0	0	0	0	0	0	0	0	0	0	0	0	0	0	
		San José La Arada	0	0	0	0	0	0	0	0	0	0	0	0	0	0	0	
		San Jacinto	0	0	0	0	0	0	0	0	0	0	0	0	0	0	0	
		Ipala	0	0	0	0	0	0	0	0	0	0	0	0	0	0	0	
		Quezaltepeque	0	0	0	0	0	0	0	0	0	0	0	0	0	0	0	
		Concepción Las Minas	0	0	0	0	0	0	0	0	0	0	0	0	0	0	0	
6		<b>Departamento de El Progreso</b>	0	0	0	0	0	0	0	0	0	0	0	0	0	0	0	
		San Agustín Acasaguastán	0	0	0	0	0	0	0	0	0	0	0	0	0	0	0	
		San Cristóbal Acasaguastán	0	0	0	0	0	0	0	0	0	0	0	0	0	0	0	
		El Jicaro	0	0	0	0	0	0	0	0	0	0	0	0	0	0	0	
		Guastataya	0	0	0	0	0	0	0	0	0	0	0	0	0	0	0	
		Marazán	0	0	0	0	0	0	0	0	0	0	0	0	0	0	0	
		Sanarate	0	0	0	0	0	0	0	0	0	0	0	0	0	0	0	
		San Antonio La Paz	0	0	0	0	0	0	0	0	0	0	0	0	0	0	0	
		Sansare	0	0	0	0	0	0	0	0	0	0	0	0	0	0	0	
7		<b>Departamento de Escuintla</b>	14	12	26	0	0	0	6	15	5	26	0	0	0	26	0	26
		Tiquisate	0	0	0	0	0	0	0	0	0	0	0	0	0	0	0	0
		Nueva Concepción	0	0	0	0	0	0	0	0	0	0	0	0	0	0	0	0
		Santa Lucía Cotzumalguapa	0	0	0	0	0	0	0	0	0	0	0	0	0	0	0	0
		La Gomera	0	0	0	0	0	0	0	0	0	0	0	0	0	0	0	0
		San José	0	0	0	0	0	0	0	0	0	0	0	0	0	0	0	0
		Iztapa	0	0	0	0	0	0	0	0	0	0	0	0	0	0	0	0
		La Democracia	0	0	0	0	0	0	0	0	0	0	0	0	0	0	0	0
		Masagua	0	0	0	0	0	0	0	0	0	0	0	0	0	0	0	0
		Guanagazapa	0	0	0	0	0	0	0	0	0	0	0	0	0	0	0	0
		Siquinalá	0	0	0	0	0	0	0	0	0	0	0	0	0	0	0	0
		Escuintla	14	12	26	0	0	0	6	15	5	26	0	0	0	26	0	26
		Patín	0	0	0	0	0	0	0	0	0	0	0	0	0	0	0	0
		Sipacate	0	0	0	0	0	0	0	0	0	0	0	0	0	0	0	0
		San Vicente Pacaya	0	0	0	0	0	0	0	0	0	0	0	0	0	0	0	0
8		<b>Departamento de Huehuetenango</b>	0	0	0	0	0	0	0	0	0	0	0	0	0	0	0	0
		Unión Cantinfl	0	0	0	0	0	0	0	0	0	0	0	0	0	0	0	0
		Huehuetenango	0	0	0	0	0	0	0	0	0	0	0	0	0	0	0	0
		Chiantla	0	0	0	0	0	0	0	0	0	0	0	0	0	0	0	0
		Mafacatancho	0	0	0	0	0	0	0	0	0	0	0	0	0	0	0	0
		Aguacatán	0	0	0	0	0	0	0	0	0	0	0	0	0	0	0	0
		Santa Bárbara	0	0	0	0	0	0	0	0	0	0	0	0	0	0	0	0
		San Sebastián Huehuetenango	0	0	0	0	0	0	0	0	0	0	0	0	0	0	0	0

D	M	Departamento / municipio	Sexo			Edad						Pueblo						
			Mujeres	Hombres	Total	Niñez			Juventud 14 a 30 años	Adultos 31 a 60 años	Tercera Edad 61 años en adelante	Total	Maya	Xinca	Garífuna	Mestizos/L adinos	Otro	Total
						0 - 2	3 - 5	6 - 13										
	8	San Juan Atitlán	0	0	0	0	0	0	0	0	0	0	0	0	0	0	0	
	9	San Rafael Petzal	0	0	0	0	0	0	0	0	0	0	0	0	0	0	0	
	10	San Gaspar Ixchil	0	0	0	0	0	0	0	0	0	0	0	0	0	0	0	
	11	Colatenango	0	0	0	0	0	0	0	0	0	0	0	0	0	0	0	
	12	Santiago Chimaltenango	0	0	0	0	0	0	0	0	0	0	0	0	0	0	0	
	13	Todos Santos Cuchumatán	0	0	0	0	0	0	0	0	0	0	0	0	0	0	0	
	14	San Juan Ixcay	0	0	0	0	0	0	0	0	0	0	0	0	0	0	0	
	15	Santa Eulalia	0	0	0	0	0	0	0	0	0	0	0	0	0	0	0	
	16	Santa Cruz Barillas	0	0	0	0	0	0	0	0	0	0	0	0	0	0	0	
	17	San Mateo Ixtatán	0	0	0	0	0	0	0	0	0	0	0	0	0	0	0	
	18	San Sebastián Coatán	0	0	0	0	0	0	0	0	0	0	0	0	0	0	0	
	19	San Rafael La Independencia	0	0	0	0	0	0	0	0	0	0	0	0	0	0	0	
	20	Nentón	0	0	0	0	0	0	0	0	0	0	0	0	0	0	0	
	21	San Miguel Acatán	0	0	0	0	0	0	0	0	0	0	0	0	0	0	0	
	22	Concepción Huista	0	0	0	0	0	0	0	0	0	0	0	0	0	0	0	
	23	Jacaltenango	0	0	0	0	0	0	0	0	0	0	0	0	0	0	0	
	24	Santa Ana Huista	0	0	0	0	0	0	0	0	0	0	0	0	0	0	0	
	25	San Antonio Huista	0	0	0	0	0	0	0	0	0	0	0	0	0	0	0	
	26	Petatlán	0	0	0	0	0	0	0	0	0	0	0	0	0	0	0	
	27	La Democracia	0	0	0	0	0	0	0	0	0	0	0	0	0	0	0	
	28	San Pedro Necta	0	0	0	0	0	0	0	0	0	0	0	0	0	0	0	
	29	San Pedro Soloma	0	0	0	0	0	0	0	0	0	0	0	0	0	0	0	
	30	Culico	0	0	0	0	0	0	0	0	0	0	0	0	0	0	0	
	31	San Ildefonso Ixtáhuacán	0	0	0	0	0	0	0	0	0	0	0	0	0	0	0	
	32	Teclitán	0	0	0	0	0	0	0	0	0	0	0	0	0	0	0	
9		<b>Departamento de Izabal</b>	<b>8</b>	<b>7</b>	<b>15</b>	<b>0</b>	<b>0</b>	<b>3</b>	<b>3</b>	<b>7</b>	<b>2</b>	<b>15</b>	<b>0</b>	<b>0</b>	<b>0</b>	<b>15</b>	<b>0</b>	
	1	Livingston	0	0	0	0	0	0	0	0	0	0	0	0	0	0	0	
	2	El Estor	0	0	0	0	0	0	0	0	0	0	0	0	0	0	0	
	3	Los Amates	0	0	0	0	0	0	0	0	0	0	0	0	0	0	0	
	4	Morales	0	0	0	0	0	0	0	0	0	0	0	0	0	0	0	
	5	Puerto Barrios	8	7	15	0	0	3	3	7	2	15	0	0	0	15	0	
10		<b>Departamento de Jalapa</b>	<b>0</b>	<b>0</b>	<b>0</b>	<b>0</b>	<b>0</b>	<b>0</b>	<b>0</b>	<b>0</b>	<b>0</b>	<b>0</b>	<b>0</b>	<b>0</b>	<b>0</b>	<b>0</b>	<b>0</b>	
	1	Mataquescuintla	0	0	0	0	0	0	0	0	0	0	0	0	0	0	0	
	2	Jalapa	0	0	0	0	0	0	0	0	0	0	0	0	0	0	0	
	3	San Carlos Atzatate	0	0	0	0	0	0	0	0	0	0	0	0	0	0	0	
	4	Manjás	0	0	0	0	0	0	0	0	0	0	0	0	0	0	0	
	5	San Pedro Pinula	0	0	0	0	0	0	0	0	0	0	0	0	0	0	0	
	6	San Luis Jilotepeque	0	0	0	0	0	0	0	0	0	0	0	0	0	0	0	
	7	San Manuel Chaparrón	0	0	0	0	0	0	0	0	0	0	0	0	0	0	0	
11		<b>Departamento de Jutiapa</b>	<b>0</b>	<b>0</b>	<b>0</b>	<b>0</b>	<b>0</b>	<b>0</b>	<b>0</b>	<b>0</b>	<b>0</b>	<b>0</b>	<b>0</b>	<b>0</b>	<b>0</b>	<b>0</b>	<b>0</b>	
	1	Agua Blanca	0	0	0	0	0	0	0	0	0	0	0	0	0	0	0	
	2	Santa Catarina Mila	0	0	0	0	0	0	0	0	0	0	0	0	0	0	0	
	3	Asunción Mila	0	0	0	0	0	0	0	0	0	0	0	0	0	0	0	
	4	El Progreso	0	0	0	0	0	0	0	0	0	0	0	0	0	0	0	
	5	Jutiapa	0	0	0	0	0	0	0	0	0	0	0	0	0	0	0	
	6	Atescatempa	0	0	0	0	0	0	0	0	0	0	0	0	0	0	0	
	7	Yupiltepeque	0	0	0	0	0	0	0	0	0	0	0	0	0	0	0	
	8	Jerez	0	0	0	0	0	0	0	0	0	0	0	0	0	0	0	
	9	Zapotitlán	0	0	0	0	0	0	0	0	0	0	0	0	0	0	0	
	10	El Adelanto	0	0	0	0	0	0	0	0	0	0	0	0	0	0	0	
	11	Comapa	0	0	0	0	0	0	0	0	0	0	0	0	0	0	0	
	12	Quesada	0	0	0	0	0	0	0	0	0	0	0	0	0	0	0	
	13	San José Acatempa	0	0	0	0	0	0	0	0	0	0	0	0	0	0	0	
	14	Jalpatagua	0	0	0	0	0	0	0	0	0	0	0	0	0	0	0	
	15	Conguaco	0	0	0	0	0	0	0	0	0	0	0	0	0	0	0	
	16	Moyuta	0	0	0	0	0	0	0	0	0	0	0	0	0	0	0	
	17	Pasaca	0	0	0	0	0	0	0	0	0	0	0	0	0	0	0	
12		<b>Departamento de Patén</b>	<b>11</b>	<b>4</b>	<b>15</b>	<b>0</b>	<b>0</b>	<b>3</b>	<b>9</b>	<b>2</b>	<b>1</b>	<b>15</b>	<b>0</b>	<b>0</b>	<b>0</b>	<b>15</b>	<b>0</b>	
	1	La Libertad	0	0	0	0	0	0	0	0	0	0	0	0	0	0	0	
	2	San Andrés	0	0	0	0	0	0	0	0	0	0	0	0	0	0	0	


D	M	Departamento / municipio	Sexo			Edad						Pueblo						
			Mujeres	Hombres	Total	Niñez			Juvenud	Adultos	Tercera Edad	Total	Maya	Xinca	Garifuna	Mestizos/L adinos	Otro	Total
						0 - 2	3 - 5	6 - 13	14 a 30 años	31 a 60 años	61 años en adelante							
		Sa José	0	0	0	0	0	0	0	0	0	0	0	0	0	0	0	0
	3	Flores	11	4	15	0	0	3	9	2	1	15	0	0	0	15	0	15
	4	Melchor de Mencos	0	0	0	0	0	0	0	0	0	0	0	0	0	0	0	0
	5	Dolores	0	0	0	0	0	0	0	0	0	0	0	0	0	0	0	0
	6	San Benito	0	0	0	0	0	0	0	0	0	0	0	0	0	0	0	0
	7	Santa Ana	0	0	0	0	0	0	0	0	0	0	0	0	0	0	0	0
	8	San Francisco	0	0	0	0	0	0	0	0	0	0	0	0	0	0	0	0
	9	Sayaxché	0	0	0	0	0	0	0	0	0	0	0	0	0	0	0	0
	10	Poptún	0	0	0	0	0	0	0	0	0	0	0	0	0	0	0	0
	11	El Chal	0	0	0	0	0	0	0	0	0	0	0	0	0	0	0	0
	12	Las Cruces	0	0	0	0	0	0	0	0	0	0	0	0	0	0	0	0
	13	San Luis	0	0	0	0	0	0	0	0	0	0	0	0	0	0	0	0
	14	<b>Departamento de Quetzaltenango</b>	0	0	0	0	0	0	0	0	0	0	0	0	0	0	0	0
	1	San Carlos Sija	0	0	0	0	0	0	0	0	0	0	0	0	0	0	0	0
	2	Cabricán	0	0	0	0	0	0	0	0	0	0	0	0	0	0	0	0
	3	Huitán	0	0	0	0	0	0	0	0	0	0	0	0	0	0	0	0
	4	Sibilia	0	0	0	0	0	0	0	0	0	0	0	0	0	0	0	0
	5	Cajalá	0	0	0	0	0	0	0	0	0	0	0	0	0	0	0	0
	6	Palestina de los Altos	0	0	0	0	0	0	0	0	0	0	0	0	0	0	0	0
	7	San Miguel Sigüita	0	0	0	0	0	0	0	0	0	0	0	0	0	0	0	0
	8	Ostuncalco	0	0	0	0	0	0	0	0	0	0	0	0	0	0	0	0
	9	San mateo	0	0	0	0	0	0	0	0	0	0	0	0	0	0	0	0
	10	San Francisco La Unión	0	0	0	0	0	0	0	0	0	0	0	0	0	0	0	0
	11	La Esperanza	0	0	0	0	0	0	0	0	0	0	0	0	0	0	0	0
	12	Olintepeque	0	0	0	0	0	0	0	0	0	0	0	0	0	0	0	0
	13	Salcajá	0	0	0	0	0	0	0	0	0	0	0	0	0	0	0	0
	14	Quetzaltenango	0	0	0	0	0	0	0	0	0	0	0	0	0	0	0	0
	15	Almolanga	0	0	0	0	0	0	0	0	0	0	0	0	0	0	0	0
	16	Cantel	0	0	0	0	0	0	0	0	0	0	0	0	0	0	0	0
	17	Zunil	0	0	0	0	0	0	0	0	0	0	0	0	0	0	0	0
	18	El Palmar	0	0	0	0	0	0	0	0	0	0	0	0	0	0	0	0
	19	Concepción Chiquirichapa	0	0	0	0	0	0	0	0	0	0	0	0	0	0	0	0
	20	San Marín Sacatepéquez	0	0	0	0	0	0	0	0	0	0	0	0	0	0	0	0
	21	Colomba	0	0	0	0	0	0	0	0	0	0	0	0	0	0	0	0
	22	Flores Costa Cuca	0	0	0	0	0	0	0	0	0	0	0	0	0	0	0	0
	23	Coatepeque	0	0	0	0	0	0	0	0	0	0	0	0	0	0	0	0
	24	Génova	0	0	0	0	0	0	0	0	0	0	0	0	0	0	0	0
	14	<b>Departamento de Quiché</b>	0	0	0	0	0	0	0	0	0	0	0	0	0	0	0	0
	1	Joyabaj	0	0	0	0	0	0	0	0	0	0	0	0	0	0	0	0
	2	Pachulum	0	0	0	0	0	0	0	0	0	0	0	0	0	0	0	0
	3	Chajul	0	0	0	0	0	0	0	0	0	0	0	0	0	0	0	0
	4	Uspantán	0	0	0	0	0	0	0	0	0	0	0	0	0	0	0	0
	5	Chicamán	0	0	0	0	0	0	0	0	0	0	0	0	0	0	0	0
	6	Ixcán	0	0	0	0	0	0	0	0	0	0	0	0	0	0	0	0
	7	Cunén	0	0	0	0	0	0	0	0	0	0	0	0	0	0	0	0
	8	San Andrés Sajcabajá	0	0	0	0	0	0	0	0	0	0	0	0	0	0	0	0
	9	San Pedro Jocapilas	0	0	0	0	0	0	0	0	0	0	0	0	0	0	0	0
	10	San Juan Cotzal	0	0	0	0	0	0	0	0	0	0	0	0	0	0	0	0
	11	San Antonio Itotenango	0	0	0	0	0	0	0	0	0	0	0	0	0	0	0	0
	12	Canilá	0	0	0	0	0	0	0	0	0	0	0	0	0	0	0	0
	13	Nebaj	0	0	0	0	0	0	0	0	0	0	0	0	0	0	0	0
	14	Patzún	0	0	0	0	0	0	0	0	0	0	0	0	0	0	0	0
	15	Zacualpa	0	0	0	0	0	0	0	0	0	0	0	0	0	0	0	0
	16	Chiché	0	0	0	0	0	0	0	0	0	0	0	0	0	0	0	0
	17	Chinique	0	0	0	0	0	0	0	0	0	0	0	0	0	0	0	0
	18	Santa Cruz del Quiché	0	0	0	0	0	0	0	0	0	0	0	0	0	0	0	0
	19	Santo Tomas Chichicastenango	0	0	0	0	0	0	0	0	0	0	0	0	0	0	0	0
	20	Sacapulas	0	0	0	0	0	0	0	0	0	0	0	0	0	0	0	0
	21	San miguel Uspantán	0	0	0	0	0	0	0	0	0	0	0	0	0	0	0	0
	22	San Bartolomé Jocotenango	0	0	0	0	0	0	0	0	0	0	0	0	0	0	0	0




D	M	Departamento / municipio	Sexo			Edad					Pueblo							
			Mujeres	Hombres	Total	Niñez			Juventud	Adultos	Tercera Edad	Total	Maya	Xinca	Garífuna	Mestizos/Ladinos	Otro	Total
						0 - 2	3 - 5	6 - 13	14 a 30 años	31 a 60 años	61 años en adelante							
15		<b>Departamento de Retalhuleu</b>	0	0	0	0	0	0	0	0	0	0	0	0	0	0	0	0
	1	El Asintal	0	0	0	0	0	0	0	0	0	0	0	0	0	0	0	0
	2	Nuevo San Carlos	0	0	0	0	0	0	0	0	0	0	0	0	0	0	0	0
	3	San Felipe	0	0	0	0	0	0	0	0	0	0	0	0	0	0	0	0
	4	San Sebastián	0	0	0	0	0	0	0	0	0	0	0	0	0	0	0	0
	5	San Martín Zapotitlán	0	0	0	0	0	0	0	0	0	0	0	0	0	0	0	0
	6	San Andrés Villa Seca	0	0	0	0	0	0	0	0	0	0	0	0	0	0	0	0
	7	San José La Máquina	0	0	0	0	0	0	0	0	0	0	0	0	0	0	0	0
	8	Santa Cruz Muluá	0	0	0	0	0	0	0	0	0	0	0	0	0	0	0	0
	9	Retalhuleu	0	0	0	0	0	0	0	0	0	0	0	0	0	0	0	0
10	Champerico	0	0	0	0	0	0	0	0	0	0	0	0	0	0	0	0	
16		<b>Departamento de Sacatepéquez</b>	7	6	13	0	0	0	0	6	7	13	3	0	0	10	0	13
	1	Alotenango	0	0	0	0	0	0	0	0	0	0	0	0	0	0	0	0
	2	San Miguel Dueñas	0	0	0	0	0	0	0	0	0	0	0	0	0	0	0	0
	3	Santa Catarina Borahona	0	0	0	0	0	0	0	0	0	0	0	0	0	0	0	0
	4	San Antonio Aguas Calientes	0	0	0	0	0	0	0	0	0	0	0	0	0	0	0	0
	5	Ciudad Vieja	0	0	0	0	0	0	0	0	0	0	0	0	0	0	0	0
	6	Santa María de Jesús	0	0	0	0	0	0	0	0	0	0	0	0	0	0	0	0
	7	Antigua Guatemala	7	6	13	0	0	0	0	6	7	13	3	0	0	10	0	13
	8	Magdalena Milpas Altas	0	0	0	0	0	0	0	0	0	0	0	0	0	0	0	0
	9	Santa Lucía Milpas Altas	0	0	0	0	0	0	0	0	0	0	0	0	0	0	0	0
	10	San Lucas Sacatepéquez	0	0	0	0	0	0	0	0	0	0	0	0	0	0	0	0
	11	San Bartolomé Milpas Altas	0	0	0	0	0	0	0	0	0	0	0	0	0	0	0	0
	12	Jocotenango	0	0	0	0	0	0	0	0	0	0	0	0	0	0	0	0
	13	Pastores	0	0	0	0	0	0	0	0	0	0	0	0	0	0	0	0
	14	Santo Domingo Xenacoj	0	0	0	0	0	0	0	0	0	0	0	0	0	0	0	0
	15	Santiago Sacatepéquez	0	0	0	0	0	0	0	0	0	0	0	0	0	0	0	0
16	Sumpango	0	0	0	0	0	0	0	0	0	0	0	0	0	0	0	0	
17		<b>Departamento de San Marcos</b>	0	0	0	0	0	0	0	0	0	0	0	0	0	0	0	0
	1	Tacaná	0	0	0	0	0	0	0	0	0	0	0	0	0	0	0	0
	2	Sibinal	0	0	0	0	0	0	0	0	0	0	0	0	0	0	0	0
	3	San José Ojetenam	0	0	0	0	0	0	0	0	0	0	0	0	0	0	0	0
	4	Concepción Tutuapa	0	0	0	0	0	0	0	0	0	0	0	0	0	0	0	0
	5	San Miguel Ixtahuacán	0	0	0	0	0	0	0	0	0	0	0	0	0	0	0	0
	6	Sipacapa	0	0	0	0	0	0	0	0	0	0	0	0	0	0	0	0
	7	Tejufila	0	0	0	0	0	0	0	0	0	0	0	0	0	0	0	0
	8	Comitancillo	0	0	0	0	0	0	0	0	0	0	0	0	0	0	0	0
	9	Ixchiguan	0	0	0	0	0	0	0	0	0	0	0	0	0	0	0	0
	10	Tajumulco	0	0	0	0	0	0	0	0	0	0	0	0	0	0	0	0
	11	San Marcos	0	0	0	0	0	0	0	0	0	0	0	0	0	0	0	0
	12	San Lorenzo	0	0	0	0	0	0	0	0	0	0	0	0	0	0	0	0
	13	Río Blanco	0	0	0	0	0	0	0	0	0	0	0	0	0	0	0	0
	14	San Antonio Sacatepéquez	0	0	0	0	0	0	0	0	0	0	0	0	0	0	0	0
	15	San Pedro Sacatepéquez	0	0	0	0	0	0	0	0	0	0	0	0	0	0	0	0
	16	San Cristóbal Cucho	0	0	0	0	0	0	0	0	0	0	0	0	0	0	0	0
	17	Esquipulas Palo Gordo	0	0	0	0	0	0	0	0	0	0	0	0	0	0	0	0
	18	San Rafael Pie de la Cuesta	0	0	0	0	0	0	0	0	0	0	0	0	0	0	0	0
	19	San Pablo	0	0	0	0	0	0	0	0	0	0	0	0	0	0	0	0
	20	Malacatán	0	0	0	0	0	0	0	0	0	0	0	0	0	0	0	0
	21	Catarina	0	0	0	0	0	0	0	0	0	0	0	0	0	0	0	0
	22	El Rodeo	0	0	0	0	0	0	0	0	0	0	0	0	0	0	0	0
	23	El Tumbador	0	0	0	0	0	0	0	0	0	0	0	0	0	0	0	0
	24	Nuevo Progreso	0	0	0	0	0	0	0	0	0	0	0	0	0	0	0	0
	25	La Reforma	0	0	0	0	0	0	0	0	0	0	0	0	0	0	0	0
	26	El Quetzal	0	0	0	0	0	0	0	0	0	0	0	0	0	0	0	0
	27	Pajapita	0	0	0	0	0	0	0	0	0	0	0	0	0	0	0	0
	28	Autila	0	0	0	0	0	0	0	0	0	0	0	0	0	0	0	0
	29	La Blanca	0	0	0	0	0	0	0	0	0	0	0	0	0	0	0	0
30	Ocós	0	0	0	0	0	0	0	0	0	0	0	0	0	0	0	0	
18		<b>Departamento de Santa Rosa</b>	12	7	19	0	0	2	8	8	1	19	0	0	0	19	0	19

D	M	Departamento / municipio	Sexo			Edad					Pueblo							
			Mujeres	Hombres	Total	Niñez			Juventud	Adultos	Tercera Edad	Total	Maya	Xinca	Garífuna	Mestizos/Ladinos	Otro	Total
						0 - 2	3 - 5	6 - 13	14 a 30 años	31 a 60 años	61 años en adelante							
19	1	Santa Rosa de Lima	0	0	0	0	0	0	0	0	0	0	0	0	0	0	0	0
	2	Nueva Santa Rosa	0	0	0	0	0	0	0	0	0	0	0	0	0	0	0	0
	3	San Rafael las Flores	0	0	0	0	0	0	0	0	0	0	0	0	0	0	0	0
	4	Casillas	0	0	0	0	0	0	0	0	0	0	0	0	0	0	0	0
	5	Cuilapa	12	7	19	0	0	2	8	8	1	19	0	0	0	19	0	19
	6	Santa Cruz Naranjo	0	0	0	0	0	0	0	0	0	0	0	0	0	0	0	0
	7	Barberena	0	0	0	0	0	0	0	0	0	0	0	0	0	0	0	0
	8	Pueblo Nuevo Vieños	0	0	0	0	0	0	0	0	0	0	0	0	0	0	0	0
	9	Taxisco	0	0	0	0	0	0	0	0	0	0	0	0	0	0	0	0
	10	Guazacapán	0	0	0	0	0	0	0	0	0	0	0	0	0	0	0	0
	11	Chiquimulilla	0	0	0	0	0	0	0	0	0	0	0	0	0	0	0	0
	12	San Juan Tecuaco	0	0	0	0	0	0	0	0	0	0	0	0	0	0	0	0
	13	Santa María Ixhuatán	0	0	0	0	0	0	0	0	0	0	0	0	0	0	0	0
	14	Oratorio	0	0	0	0	0	0	0	0	0	0	0	0	0	0	0	0
<b>Departamento de Sololá</b>			<b>33</b>	<b>32</b>	<b>65</b>	<b>1</b>	<b>1</b>	<b>10</b>	<b>23</b>	<b>21</b>	<b>9</b>	<b>65</b>	<b>12</b>	<b>0</b>	<b>0</b>	<b>53</b>	<b>0</b>	<b>65</b>
20	1	Nahualá	0	0	0	0	0	0	0	0	0	0	0	0	0	0	0	0
	2	Santa Clara La Laguna	0	0	0	0	0	0	0	0	0	0	0	0	0	0	0	0
	3	Santa María visitación	0	0	0	0	0	0	0	0	0	0	0	0	0	0	0	0
	4	San Juan La Laguna	0	0	0	0	0	0	0	0	0	0	0	0	0	0	0	0
	5	Santiago Atitlán	0	0	0	0	0	0	0	0	0	0	0	0	0	0	0	0
	6	San Lucas Tolimán	0	0	0	0	0	0	0	0	0	0	0	0	0	0	0	0
	7	San Antonio Palopó	0	0	0	0	0	0	0	0	0	0	0	0	0	0	0	0
	8	Santa Catarina Ixtahuacán	0	0	0	0	0	0	0	0	0	0	0	0	0	0	0	0
	9	San Andrés Semetabaj	0	0	0	0	0	0	0	0	0	0	0	0	0	0	0	0
	10	Panajachel	0	0	0	0	0	0	0	0	0	0	0	0	0	0	0	0
	11	Concepción	0	0	0	0	0	0	0	0	0	0	0	0	0	0	0	0
	12	Sololá	33	32	65	1	1	10	23	21	9	65	12	0	0	53	0	65
	13	Santa Cruz La Laguna	0	0	0	0	0	0	0	0	0	0	0	0	0	0	0	0
	14	San Marcos La Laguna	0	0	0	0	0	0	0	0	0	0	0	0	0	0	0	0
15	San Pablo La Laguna	0	0	0	0	0	0	0	0	0	0	0	0	0	0	0	0	
16	Santa Catarina Palopó	0	0	0	0	0	0	0	0	0	0	0	0	0	0	0	0	
17	Santa Lucía Utatlán	0	0	0	0	0	0	0	0	0	0	0	0	0	0	0	0	
18	San José Chacayá	0	0	0	0	0	0	0	0	0	0	0	0	0	0	0	0	
19	San Pedro La Laguna	0	0	0	0	0	0	0	0	0	0	0	0	0	0	0	0	
<b>Departamento de Suchitupéquez</b>			<b>0</b>	<b>0</b>	<b>0</b>	<b>0</b>	<b>0</b>	<b>0</b>	<b>0</b>	<b>0</b>	<b>0</b>	<b>0</b>	<b>0</b>	<b>0</b>	<b>0</b>	<b>0</b>	<b>0</b>	<b>0</b>
21	1	Pueblo Nuevo	0	0	0	0	0	0	0	0	0	0	0	0	0	0	0	0
	2	San Francisco Zapotitlán	0	0	0	0	0	0	0	0	0	0	0	0	0	0	0	0
	3	Zunililla	0	0	0	0	0	0	0	0	0	0	0	0	0	0	0	0
	4	Mazatenango	0	0	0	0	0	0	0	0	0	0	0	0	0	0	0	0
	5	Cuyotenango	0	0	0	0	0	0	0	0	0	0	0	0	0	0	0	0
	6	San Lorenzo	0	0	0	0	0	0	0	0	0	0	0	0	0	0	0	0
	7	Santo Domingo Suchitupéquez	0	0	0	0	0	0	0	0	0	0	0	0	0	0	0	0
	8	San Gabriel	0	0	0	0	0	0	0	0	0	0	0	0	0	0	0	0
	9	San Bernardino	0	0	0	0	0	0	0	0	0	0	0	0	0	0	0	0
	10	Samayac	0	0	0	0	0	0	0	0	0	0	0	0	0	0	0	0
	11	San Pablo Jocopilas	0	0	0	0	0	0	0	0	0	0	0	0	0	0	0	0
	12	Santo Tomás La Unión	0	0	0	0	0	0	0	0	0	0	0	0	0	0	0	0
	13	Chicacao	0	0	0	0	0	0	0	0	0	0	0	0	0	0	0	0
	14	San Antonio Suchitupéquez	0	0	0	0	0	0	0	0	0	0	0	0	0	0	0	0
15	San José El Ídolo	0	0	0	0	0	0	0	0	0	0	0	0	0	0	0	0	
16	San Miguel Panán	0	0	0	0	0	0	0	0	0	0	0	0	0	0	0	0	
17	Río Bravo	0	0	0	0	0	0	0	0	0	0	0	0	0	0	0	0	
18	Santa Bárbara	0	0	0	0	0	0	0	0	0	0	0	0	0	0	0	0	
19	San Juan Bautista	0	0	0	0	0	0	0	0	0	0	0	0	0	0	0	0	
20	Patulul	0	0	0	0	0	0	0	0	0	0	0	0	0	0	0	0	
<b>Departamento de Totonicapán</b>			<b>0</b>	<b>0</b>	<b>0</b>	<b>0</b>	<b>0</b>	<b>0</b>	<b>0</b>	<b>0</b>	<b>0</b>	<b>0</b>	<b>0</b>	<b>0</b>	<b>0</b>	<b>0</b>	<b>0</b>	<b>0</b>
21	1	Santa Lucía La Reforma	0	0	0	0	0	0	0	0	0	0	0	0	0	0	0	0
	2	San Bartolo	0	0	0	0	0	0	0	0	0	0	0	0	0	0	0	0
	3	Momostenango	0	0	0	0	0	0	0	0	0	0	0	0	0	0	0	0
	4	Santa María Chiquimula	0	0	0	0	0	0	0	0	0	0	0	0	0	0	0	0

D	M	Departamento / municipio	Sexo			Edad						Pueblo						
			Mujeres	Hombres	Total	Niñez			Juventud	Adultos	Tercera Edad	Total	Maya	Xinca	Garifuna	Mestizos/Ladinos	Otro	Total
						0 - 2	3 - 5	6 - 13	14 a 30 años	31 a 60 años	61 años en adelante							
	5	San Francisco El Alto	0	0	0	0	0	0	0	0	0	0	0	0	0	0	0	0
	6	Totonicapán	0	0	0	0	0	0	0	0	0	0	0	0	0	0	0	0
	7	San Cristóbal Totonicapán	0	0	0	0	0	0	0	0	0	0	0	0	0	0	0	0
	8	San Andrés Xecul	0	0	0	0	0	0	0	0	0	0	0	0	0	0	0	0
22		<b>Departamento de Zacapa</b>	<b>0</b>	<b>0</b>	<b>0</b>	<b>0</b>	<b>0</b>	<b>0</b>	<b>0</b>	<b>0</b>	<b>0</b>	<b>0</b>	<b>0</b>	<b>0</b>	<b>0</b>	<b>0</b>	<b>0</b>	<b>0</b>
	1	Gualán	0	0	0	0	0	0	0	0	0	0	0	0	0	0	0	0
	2	Teculután	0	0	0	0	0	0	0	0	0	0	0	0	0	0	0	0
	3	Zacapa	0	0	0	0	0	0	0	0	0	0	0	0	0	0	0	0
	4	Estanzuela	0	0	0	0	0	0	0	0	0	0	0	0	0	0	0	0
	5	Cabañas	0	0	0	0	0	0	0	0	0	0	0	0	0	0	0	0
	6	Huité	0	0	0	0	0	0	0	0	0	0	0	0	0	0	0	0
	7	La Unión	0	0	0	0	0	0	0	0	0	0	0	0	0	0	0	0
	8	Usumatlán	0	0	0	0	0	0	0	0	0	0	0	0	0	0	0	0
	9	Río Hondo	0	0	0	0	0	0	0	0	0	0	0	0	0	0	0	0
	10	San Diego	0	0	0	0	0	0	0	0	0	0	0	0	0	0	0	0
	11	San Jorge	0	0	0	0	0	0	0	0	0	0	0	0	0	0	0	0

  
 Lic. César David Son Dardón  
 Director de Verificación de Identidad y Apoyo Social

  
**RENAP**  
 Lic. César David Son Dardón  
 Director de Verificación de Identidad y Apoyo Social  
 Dirección de Verificación de Identidad y Apoyo Social  
 Sede Central RENAP Guatemala, Guatemala

Nombre de la meta: Verificación de la identidad de personas naturales que no pueden obtener su DPI, con situación resuelta

**DIRECCIÓN DE VERIFICACIÓN DE IDENTIDAD Y APOYO SOCIAL  
SEGUIMIENTO TEMÁTICO INSTITUCIONAL 2018  
MES REPORTADO: SEPTIEMBRE 2018**

D	M	Departamento / municipio	Población beneficiada															
			Sexo			Edad							Pueblo					
			Mujeres	Hombres	Total	0 - 2	3 - 5	6 - 13	Juventud 14 a 30 años	Adultos 31 a 60 años	Tercera Edad 61 años en adelante	Total	Maya	Xinca	Garfuna	Mestizos/Ladinos	Otro	Total
1		República de Guatemala	32	37	69	0	0	0	18	31	20	69	8	0	0	24	37	69
		Departamento de Guatemala	15	11	26	0	0	0	6	13	7	26	2	0	0	16	8	26
	1	Peñapa			0							0						0
	2	Guatemala	14	9	23				6	11	6	23	2			13	8	23
	3	Santa Catarina Pinula	1		1					1		1				1		1
	4	San José Pinula			0							0						0
	5	San José del Golfo			0							0						0
	6	Palencia			0							0						0
	7	Chinoutla			0							0						0
	8	San Pedro Ayampuc			0							0						0
	9	Mixco			0							0						0
	10	San Pedro Sacatepéquez			0							0						0
	11	San Juan Sacatepéquez			0							0						0
	12	San Raimundo			0							0						0
	13	Chuarancho			0							0						0
	14	Frajanes			0							0						0
	15	Amatitlán			0							0						0
16	Villa Nueva		2	2					1	1	2				2		2	
17	Villa Canales			0							0						0	
2		Departamento de Alta Verapaz	3	7	10	0	0	0	2	4	4	10	2	0	0	2	6	10
	1	Santa María Cahabón			0							0						0
	2	Cobán		1	1						1	1	1					1
	3	Chisec		4	4				2	2		4					4	4
	4	Fray Bartolomé de las Casas			0							0						0
	5	Chahal			0							0						0
	6	Lanquín			0							0						0
	7	San Pedro Carchá			0							0						0
	8	Senahú	1		1					1		1					1	1
	9	Panzós			0							0						0
	10	San Juan Chamelco			0							0						0
	11	Tamahú			0							0						0
	12	Tactic			0							0						0
	13	Santa Cruz Verapaz			0							0						0
	14	San Cristóbal Verapaz			0							0						0
	15	Santa Catalina la Tinta	1		1						1	1					1	1
	16	San Miguel Tucurú	1	0	1					0	1	1	1			0		1
17	Raxuhá		2	2					1	1	2				2		2	
3		Departamento de Baja Verapaz	0	0	0	0	0	0	0	0	0	0	0	0	0	0	0	0
	1	Cubulco			0							0						0
	2	Santa Cruz el Chol			0							0						0
	3	Granados			0							0						0
	4	Purulhá			0							0						0
	5	Rabinal			0							0						0
	6	Salamá			0							0						0
	7	San Miguel Chicaj			0							0						0
4		Departamento de Chimaltenango	0	0	0	0	0	0	0	0	0	0	0	0	0	0	0	0
	1	Tecpán Guatemala			0							0						0

8

D	M	Departamento / municipio	Sexo			Edad					Pueblo							
			Mujeres	Hombres	Total	Niñez			Juventud	Adultos	Tercera Edad	Total	Maya	Xinca	Garifuna	Mestizos/Ladinos	Otro	Total
						0 - 2	3 - 5	6 - 13	14 a 30 años	31 a 60 años	61 años en adelante							
		Santa Apolonia			0						0							0
		San José Poaquil			0						0							0
		San Martín Jilotepeque			0						0							0
		El Tejar			0						0							0
		Chimaltenango			0						0							0
		Zaragoza			0						0							0
		Santa Cruz Balanyá			0						0							0
		San Juan Comalapa			0						0							0
		Patziá			0						0							0
		Patzún			0						0							0
		Pochuá			0						0							0
		Yepacapa			0						0							0
		Acatenango			0						0							0
		San Andrés Itzapa			0						0							0
		Paramos			0						0							0
5		<b>Departamento de Chiquimula</b>	2	2	4	0	0	0	2		2	4	0	0	0		4	4
	1	Chiquimula		1	1				1			1					1	1
	2	Jocotán	2		2						2						2	2
	3	Camotán		1	1				1		1						1	1
	4	Esquipulas			0						0							0
	5	Olopa			0						0							0
	6	San Juan La Ermita			0						0							0
	7	San José La Arada			0						0							0
	8	San Jacinto			0						0							0
	9	Ipala			0						0							0
	10	Quezaltepeque			0						0							0
	11	Concepcion Las Minas			0						0							0
6		<b>Departamento de El Progreso</b>	0	0	0	0	0	0	0	0	0	0	0	0	0	0	0	0
	1	San Agustín Acasaguastán			0						0							0
	2	San Cristóbal Acasaguastán			0						0							0
	3	El Jicaro			0						0							0
	4	Guastatoya			0						0							0
	5	Morazán			0						0							0
	6	Sanarate			0						0							0
	7	San Antonio La Paz			0						0							0
	8	Sansare			0						0							0
7		<b>Departamento de Escuintla</b>	0	0	0	0	0	0	0	0	0	0	0	0	0	0	0	0
	1	Tiquisate			0						0							0
	2	Nueva Concepción			0						0							0
	3	Santa Lucía Cotzumalguapa			0						0							0
	4	La Gomera			0						0							0
	5	San José			0						0							0
	6	Itzapa			0						0							0
	7	La Democracia			0						0							0
	8	Masagua			0						0							0
	9	Guanagazapa			0						0							0
	10	Siqinalá			0						0							0
	11	Escuintla			0						0							0
	12	Palín			0						0							0
	13	Sipacate			0						0							0
	14	San Vicente Pacaya			0						0							0
8		<b>Departamento de Huehuetenán</b>	2	4	6	0	0	0	1	4	1	6	0	0	1	5	6	6
	1	Unión Cantón			0						0							0
	2	Huehuetenango			0						0							0
	3	Chiantla			0						0							0
	4	Malacatancito			0						0							0
	5	Aguacatán			0						0							0
	6	Santa Bárbara			0						0							0
	7	San Sebastián Huehuetenango	1		1						1						1	1
	8	San Juan Atitán			0						0							0
	9	San Rafael Petzal			0						0							0
	10	San Gaspar Ixchil			0						0							0
	11	Colotenango		1	1						1					1		1
	12	Santiago Chimaltenango			0						0							0
	13	Todos Santos Cuchumatán			0						0							0


D	M	Departamento / municipio	Sexo			Edad					Pueblo							
			Mujeres	Hombres	Total	Niñez			Juventud	Adultos	Tercera Edad	Total	Maya	Xinca	Garífuna	Mestizos/Ladinos	Otro	Total
						0 - 2	3 - 5	6 - 13	14 a 30 años	31 a 60 años	61 años en adelante							
	14	San Juan Ixcay			0							0					0	
	15	Santa Eulalia			0							0					0	
	16	Santa Cruz Barillas		1	1					1		1				1	1	
	17	San Mateo Ixtatán		2	2					2		2				2	2	
	18	San Sebastián Coatán			0							0				2	0	
	19	San Rafael La Independencia			0							0					0	
	20	Nentón			0							0					0	
	21	San Miguel Acatán			0							0					0	
	22	Concepción Huista			0							0					0	
	23	Jacaltenango			0							0					0	
	24	Santa Ana Huista			0							0					0	
	25	San Antonio Huista			0							0					0	
	26	Petatán			0							0					0	
	27	La Democracia	1		1				1			1				1	1	
	28	San Pedro Necta			0							0					0	
	29	San Pedro Soloma			0							0					0	
	30	Cuilco			0							0					0	
	31	San Ildefonso Ixtahuacán			0							0					0	
	32	Tecitán			0							0					0	
9		<b>Departamento de Izabal</b>		2	2	0	0	0		2	0	2	0			2	2	
	1	Livingston			0							0					0	
	2	El Estor			0							0					0	
	3	Los Amates			0							0					0	
	4	Morales			0							0					0	
	5	Puerto Barrios		2	2					2		2			2	2	2	
10		<b>Departamento de Jalapa</b>	2		2	0	0	0	2	0	0	2	0	0	0	2	2	
	1	Mataquescuintla			0							0					0	
	2	Jalapa	2		2				2			2			2	2	2	
	3	San Carlos Alzatate			0							0					0	
	4	Monjas			0							0					0	
	5	San Pedro Pinula			0							0					0	
	6	San Luis Jilotepeque			0							0					0	
	7	San Manuel Chaparrón			0							0					0	
11		<b>Departamento de Jutiapa</b>	1	2	3	0	0	0	2	0	1	3	0	0	0	1	2	3
	1	Agua Blanca			0							0					0	
	2	Santa Catarina Mita		1	1				1			1				1	1	
	3	Asunción Mita			0							0					0	
	4	El Progreso			0							0					0	
	5	Jutiapa			0							0					0	
	6	Atescatempa			0							0					0	
	7	Yupiltepeque			0							0					0	
	8	Jerez			0							0					0	
	9	Zapotitlán			0							0					0	
	10	El Adelanto			0							0					0	
	11	Comapa	1		1						1	1				1	1	
	12	Quesada			0							0					0	
	13	San José Acatempa			0							0					0	
	14	Jalpatagua			0							0					0	
	15	Conguaco			0							0					0	
	16	Moyuta		1	1				1			1			1	1	1	
	17	Pasaco			0							0					0	
12		<b>Departamento de Petén</b>	1	1	2	0	0	0	1			1	0	0	0	1	1	
	1	La Libertad			0							0					0	
	2	San Andrés			0							0					0	
	3	San José			0							0					0	
	4	Flores			0							0					0	
	5	Melchor de Mencos			0							0					0	
	6	Dolores			0							0					0	
	7	San Benito			0							0					0	
	8	Santa Ana			0							0					0	
	9	San Francisco			0							0					0	
	10	Sayaxché		1	1				1			1				1	1	
	11	Poptún			0							0					0	
	12	El Chal			0							0					0	
	13	Los Cruces			0							0					0	

D	M	Departamento / municipio	Sexo			Edad					Pueblo							
			Mujeres	Hombres	Total	Niñez			Juventud	Adultos	Tercera Edad	Total	Maya	Xinca	Garífuna	Mestizos/Ladinos	Otro	Total
						0 - 2	3 - 5	6 - 13	14 a 30 años	31 a 60 años	61 años en adelante							
	14	San Luis			0													0
13		Departamento de Quetzaltenan	1	0	1	0	0	0	1		0				0		1	1
	1	San Carlos Sija			0													0
	2	Cabricán			0													0
	3	Huitán			0													0
	4	Sibilia			0													0
	5	Cajolá			0													0
	6	Palestina de los Altos			0													0
	7	San Miguel Sigüila			0													0
	8	Ostuncalco			0													0
	9	San mateo			0													0
	10	San Francisco La Unión			0													0
	11	La Esperanza			0													0
	12	Olinstepeque			0													0
	13	Salcajá			0													0
	14	Quetzaltenango			0													0
	15	Almolonga			0													0
	16	Canfel			0													0
	17	Zunil			0													0
	18	El Palmar			0													0
	19	Concepción Chiquirichapa			0													0
	20	San Martín Sacatepéquez			0													0
	21	Colomba	1		1				1								1	1
	22	Flores Costa Cuca			0													0
	23	Coatepeque			0													0
	24	Génova			0													0
14		Departamento de Quiché	2	2	4	0	0	0	1	3		3	0	0	0	0	1	4
	1	Jayabaj		1	1					1		1						1
	2	Pachulum			0													0
	3	Chajul			0													0
	4	Uspantán			0													0
	5	Chicamán			0													0
	6	Ixcán	1		1					1							1	1
	7	Cunén		1	1				1		1							1
	8	San Andrés Sajcabajá			0													0
	9	San Pedro Jocopilas			0													0
	10	San Juan Cotzal			0													0
	11	San Antonio Itotenango			0													0
	12	Canillá			0													0
	13	Nebaj			0													0
	14	Patzún			0													0
	15	Zacualpa			0													0
	16	Chiché			0													0
	17	Chintique	1		1					1		1						1
	18	Santa Cruz del Quiché			0													0
	19	San Tomás Chichicastenango			0													0
	20	Sacapulas			0													0
	21	San Miguel Uspantán			0													0
	22	San Bartolomé Jocotenango			0													0
15		Departamento de Retalhuleu	1	0	1	0	0	0	0	1	0	0	0	0	1	0	0	1
	1	El Asintal			0													0
	2	Nuevo San Carlos			0													0
	3	San Felipe			0													0
	4	San Sebastián			0													0
	5	San Martín Zapotitlán			0													0
	6	San Andrés Villa Seca			0													0
	7	San José La Máquina			0													0
	8	Santa Cruz Mulú			0													0
	9	Retalhuleu			0													0
	10	Champerico	1		1					1						1		1
16		Departamento de Sacatepéquez	1	1	2	0	0	0	0	1	0	0			0	1		1
	1	Alotenango			0													0
	2	San Miguel Dueñas			0													0
	3	Santa Catarina Barahona			0													0
	4	San Antonio Aguas Calientes			0													0

D	M	Departamento / municipio	Sexo			Edad					Pueblo							
			Mujeres	Hombres	Total	Niñez			Juventud	Adultos	Tercera Edad	Total	Maya	Xinca	Garífuna	Mestizos/Ladinos	Otro	Total
						0 - 2	3 - 5	6 - 13	14 a 30 años	31 a 60 años								
	5	Ciudad Vieja		1	1						1						1	1
	6	Santa María de Jesús			0						0							0
	7	Antigua Guatemala			0						0							0
	8	Magdalena Milpas Altas			0						0							0
	9	Santa Lucía Milpas Altas			0						0							0
	10	San Lucas Sacatepéquez			0						0							0
	11	San Bartolomé Milpas Altas			0						0							0
	12	Jocotenango			0						0							0
	13	Pastores			0						0							0
	14	Santo Domingo Xenacoj			0						0							0
	15	Santiago Sacatepéquez			0						0							0
	16	Sumpango			0						0							0
17		<b>Departamento de San Marcos</b>	0	0	0	0	0	0	0	0	0	0	0	0	0	0	0	0
	1	Tacaná			0						0							0
	2	Sibinal			0						0							0
	3	San José Ojetenam			0						0							0
	4	Concepción Tutuapa			0						0							0
	5	San Miguel Ixtahuacán			0						0							0
	6	Sipacapa			0						0							0
	7	Tejutla			0						0							0
	8	Comitancillo			0						0							0
	9	Ixchigüán			0						0							0
	10	Tajumulco			0						0							0
	11	San Marcos			0						0							0
	12	San Lorenzo			0						0							0
	13	Río Blanco			0						0							0
	14	San Antonio Sacatepéquez			0						0							0
	15	San Pedro Sacatepéquez			0						0							0
	16	San Cristóbal Cucho			0						0							0
	17	Esquipulas Palo Gordo			0						0							0
	18	San Rafael Pie de la Cuesta			0						0							0
	19	San Pablo			0						0							0
	20	Malacatán			0						0							0
	21	Catarina			0						0							0
	22	El Rodeo			0						0							0
	23	El Tumbador			0						0							0
	24	Nuevo Progreso			0						0							0
	25	La Reforma			0						0							0
	26	El Quetzal			0						0							0
	27	Pojapita			0						0							0
	28	Autila			0						0							0
	29	La Blanca			0						0							0
	30	Ocós			0						0							0
18		<b>Departamento de Santa Rosa</b>	1	1	2	0	0	0	0	0	2	1	0	0	1	0	2	2
	1	Santa Rosa de Lima			0						0							0
	2	Nueva Santa Rosa			0						0							0
	3	San Rafael las Flores			0						0							0
	4	Casillas			0						0							0
	5	Cuilapa			0						0							0
	6	Santa Cruz Naranjo			0						0							0
	7	Barberena			0						0							0
	8	Pueblo Nuevo Viñas		1	1					1	1				1		1	1
	9	Toxisco			0						0							0
	10	Guazacapán			0						0							0
	11	Chiquimulilla			0						0							0
	12	San Juan Tecuaco			0						0							0
	13	Santa María Ixhuatán			0						0							0
	14	Oratorio		1	1					1	1						2	1
19		<b>Departamento de Sololá</b>	0	2	2	0	0	0	0	2	2	0	0	0	0	0	2	2
	1	Nahuañá			0						0							0
	2	Santa Clara La Laguna			0						0							0
	3	Santa María visitación			0						0							0
	4	San Juan La Laguna			0						0							0
	5	Santiago Atitlán			0						0							0
	6	San Lucas Tolimán			0						0							0



D	M	Departamento / municipio	Sexo			Edad						Pueblo						
			Mujeres	Hombres	Total	Niñez			Juventud 14 a 30 años	Adultos 31 a 60 años	Tercera Edad 61 años en adelante	Total	Maya	Xinca	Garífuna	Mestizos/L adinos	Otro	Total
						0 - 2	3 - 5	6 - 13										
	7	San Antonio Palopó			0						0						0	
	8	Santa Catarina Ixtahuacán			0						0						0	
	9	San Andrés Semetabaj			0						0						0	
	10	Panajachel			0						0						0	
	11	Concepción			0						0						0	
	12	Sotolá		2	2				2		2					2	2	
	13	Santa Cruz La Laguna			0						0						0	
	14	San Marcos La Laguna			0						0						0	
	15	San Pablo La Laguna			0						0						0	
	16	Santa Catarina Palopó			0						0						0	
	17	Santa Lucía Utatlán			0						0						0	
	18	San José Chacayá			0						0						0	
	19	San Pedro La Laguna			0						0						0	
20		<b>Departamento de Suchitepéquez</b>	2	0	2	0	0	0	0	1	1	2	0	0	0	0	2	
	1	Pueblo Nuevo			0						0					2	0	
	2	San Francisco Zapotitlán			0						0						0	
	3	Zunilillo	1		1						1					1	1	
	4	Mazatenango			0						0						0	
	5	Cuyatenango			0						0						0	
	6	San Lorenzo			0						0						0	
	7	San Antonio Suchitepéquez			0						0						0	
	8	San Gabriel			0						0						0	
	9	San Bernardino	1		1				1		1					1	1	
	10	Samayac			0						0						0	
	11	San Pablo Jacopillas			0						0						0	
	12	Santo Tomás La Unión			0						0						0	
	13	Chicacao			0						0						0	
	14	San Antonio Suchitepéquez			0						0						0	
	15	San José El Ídolo			0						0						0	
	16	San Miguel Panán			0						0						0	
	17	Río Bravo			0						0						0	
	18	Santa Bárbara			0						0						0	
	19	San Juan Bautista			0						0						0	
	20	Patulul			0						0						0	
21		<b>Departamento de Totonicapán</b>	0	0	0	0	0	0	0	0	0	0	0	0	0	0	0	
	1	Santa Lucía La Reforma			0						0					0	0	
	2	San Bartolo			0						0						0	
	3	Momostenango			0						0						0	
	4	Santa María Chiquimula			0						0						0	
	5	San Francisco El Alto			0						0						0	
	6	Totonicapán			0						0						0	
	7	San Cristóbal Totonicapán			0						0						0	
	8	San Andrés Xecul			0						0						0	
22		<b>Departamento de Zacapa</b>	0	2	2	0	0	0	0	2	2	0	0	0	2	2	2	
	1	Gualán			0						0						0	
	2	Teculután			0						0						0	
	3	Zacapa		2	2					2	2					2	2	
	4	Estanzuela			0						0						0	
	5	Cabañas			0						0						0	
	6	Huité			0						0						0	
	7	La Unión			0						0						0	
	8	Usumatán			0						0						0	
	9	Río Hondo			0						0						0	
	10	San Diego			0						0						0	
	11	San Jorge			0						0						0	


  
 Lic. César David San Dardón
   
 Director de Verificación de Identidad y Apoyo Social
   
 Lic. César David San Dardón
   
 Director de Verificación de Identidad y Apoyo Social
   
 Dirección de Verificación de Identidad y Apoyo Social
   
 Sede Central RENAP Guatemala, Guatemala

**DIRECCIÓN DE VERIFICACIÓN DE IDENTIDAD Y APOYO SOCIAL**

Guatemala, 5 de noviembre de 2018  
DVIAS-973-2018

Licenciada  
**Tania Darinka Pineda Palacios**  
Director de Gestión y Control Interno  
Registro Nacional de las Personas  
Su Despacho

Registro Nacional de las Personas  
**RENAP**  
**RECIBIDO**  
05 NOV 2018  
DIRECCIÓN DE GESTIÓN Y CONTROL INTERNO  
Firma: *[Firma]* Hora: 16:19

Licenciada Pineda Palacios:

Es grato dirigirme a usted, con el objeto de dar respuesta al Oficio identificado con el número DGCI-SPFI-DPP-001-2018 de fecha 12 de enero del 2018, a través del cual se traslada el calendario de entrega para programaciones cuatrimestrales, reprogramaciones e informes de ejecución de metas físicas institucionales aprobadas en el POA 2018. Así mismo, en atención al oficio DGCI-SPFI-DPP-0210-2018 de fecha 21 de marzo de 2018, a través del cual se traslada la calendarización establecida para la presentación de la programación cuatrimestral y reprogramación de Metas Físicas Institucionales.

Derivado de lo anterior, me permito adjuntar la información correspondiente a la ejecución de metas físicas institucionales del mes de octubre 2018.

Sin otro particular, me suscribo de usted,

Deferentemente,

*[Firma]*  
**Lic. César David Son Dardón**  
Director de Verificación de Identidad y Apoyo Social  
Registro Nacional de las Personas

Registro Nacional de las Personas  
**RENAP**  
**RECIBIDO**  
05 NOV 2018  
DIRECCIÓN DE GESTIÓN Y CONTROL INTERNO  
Firma: *[Firma]* Hora: 16:29

CDS/D/kast  
c.c:  
Archivo


Lic. César David Son Dardón  
Director de Verificación de Identidad y Apoyo Social  
Dirección de Verificación de Identidad y Apoyo Social  
Sede Central RENAP Guatemala, Guatemala

**DIRECCIÓN DE VERIFICACIÓN DE IDENTIDAD Y APOYO SOCIAL  
REPROGRAMACIÓN DE METAS FÍSICAS INSTITUCIONALES 2018  
MES REPORTADO: OCTUBRE**

No.	Nombre de la Meta	Cantidad programada	Reprogramación requerida	Nueva programación	Justificación
3	Servicios de Verificación de Identidad y Apoyo Social	300	7	307	
3.1	Personas naturales sin poderse inscribir en el Registro Central de las Personas, con situación resuelta.	265	0	265	
3.2	Verificación de la identidad de personas naturales que no pueden obtener su DPI, con situación resuelta.	35	7	42	Recepción de expedientes provenientes de otras unidades administrativas del RENAP

1

  
**Lic. César David Son Dardón**  
 Director de Verificación de Identidad y Apoyo Social  
 Dirección de Verificación de Identidad y Apoyo Social  
 Sede Central RENAP Guatemala, Guatemala



sempre y sello de la máxima autoridad de la dependencia

**DIRECCIÓN DE VERIFICACIÓN DE IDENTIDAD Y APOYO SOCIAL  
INFORME DE EJECUCIÓN MENSUAL DE METAS FÍSICAS INSTITUCIONALES 2018  
MES REPORTADO: OCTUBRE**

No.	Nombre de la Meta	Cantidad programada	Cantidad ejecutada	Medios de Verificación	Observaciones
3	Servicios de Verificación de Identidad y Apoyo Social	307	231		
3.1	Personas naturales sin poderse inscribir en el Registro Central de las Personas, con situación resuelta.	265	189	Expedientes de archivo	
3.2	Verificación de la identidad de personas naturales que no pueden obtener su DPI, con situación resuelta.	42	42	Oficios e informes de traslado	



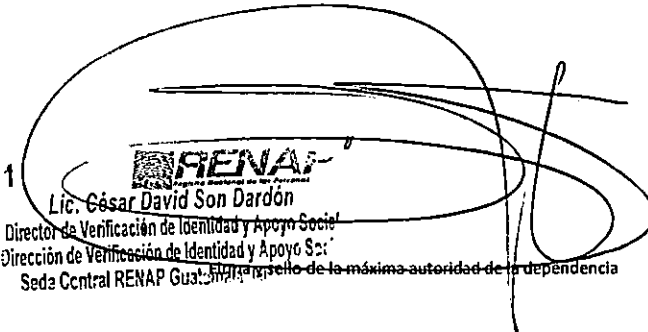
1



Firma y sello de la máxima autoridad de la dependencia  
**Lic. César David Son Dardón**  
 Director de Verificación de Identidad y Apoyo Social  
 Dirección de Verificación de Identidad y Apoyo Social  
 Sede Central RENAP Guatemala, Guatemala

**DIRECCIÓN DE VERIFICACIÓN DE IDENTIDAD Y APOYO SOCIAL  
 INFORME DE SEGUIMIENTO TEMÁTICO INSTITUCIONAL 2018  
 MES REPORTADO: OCTUBRE**

No.	Meta	Unidad de medida	Meta			Sexo				Población beneficiada						Pueblo							
			Meta inicial	Meta vigente	Meta ejecutada	Mujeres	Hombres	No definido	Total	Niñez			Juventud	Adultos	Tercera Edad	No definido	Total	Maya	Xinca	Garífuna	Mestizos/Ladinos	Otro	Total
										0 - 2	3 - 5	6 - 13											
5	Servicios de Verificación de Identidad y Apoyo Social	Documento	3,400	3,400	231	112	119	0	231	2	5	14	49	97	64	0	231	40	0	0	173	18	231
3.1	Personas naturales sin poderse inscribir en el Registro Central de las Personas, con situación resuelta.	Caso	3,000	3,000	189	92	97	0	189	2	5	14	44	71	53	0	189	26	0	0	162	1	189
3.2	Verificación de la Identidad de personas naturales que no pueden obtener su DPI, con situación resuelta.	Caso	400	400	42	20	22	0	42	0	0	0	5	26	11	0	42	14	0	0	11	17	42
Objetivos	3.1) 3,000 Personas naturales sin poderse inscribir en el Registro Central de las Personas, con situación resuelta. 3.2) Verificación de Identidad de 700 personas naturales que no pueden obtener su Documento Personal de Identificación con situación resuelta																						
Resultados alcanzados	3.1	189 Personas naturales sin poderse inscribir en el Registro Central de las Personas, con situación resuelta																					
	3.2	Verificación de Identidad de 42 personas naturales que no pueden obtener su Documento Personal de Identificación con situación resuelta																					
Obstáculos encontrados	3.1																						
	3.2																						
Observaciones																							

  
**Lic. César David Son Dardón**  
 Director de Verificación de Identidad y Apoyo Social  
 Dirección de Verificación de Identidad y Apoyo Social  
 Sede Central RENAP Guatemala, en el nombre de la máxima autoridad de la dependencia

Nombre de la meta:

Personas naturales sin poder sufragar en el Registro Central de las Personas, con situación regular

DIRECCIÓN DE VERIFICACIÓN DE IDENTIDAD Y APOYO SOCIAL  
SEGUIMIENTO TEMÁTICO INSTITUCIONAL 2016  
MES REPORTADO: OCTUBRE 2018

Población beneficiada

D	M	Departamento / municipio	Sexo		Total	Edad					Total	Etnia					Total	
			Mujeres	Hombres		Niñez			Juventud	Adultos		Tercera Edad	Maya	Xinca	Garífuna	Mestizos/Ladinos		Otro
			0-2	3-5		6-13	14 a 30 años	31 a 60 años	61 años en adelante									
1		República de Guatemala	92	97	189	2	5	14	44	71	53	189	26	0	0	162	1	169
		Departamento de Guatemala	39	28	67	0	0	1	8	26	32	67	1	0	0	65	1	67
	1	Petapa	0	0	0	0	0	0	0	0	0	0	0	0	0	0	0	0
	2	Guatemala	39	28	67	0	0	1	8	26	32	67	1	0	0	65	1	67
	3	Santa Catarina Pinula	0	0	0	0	0	0	0	0	0	0	0	0	0	0	0	0
	4	San José Pinula	0	0	0	0	0	0	0	0	0	0	0	0	0	0	0	0
	5	San José del Golfo	0	0	0	0	0	0	0	0	0	0	0	0	0	0	0	0
	6	Palencia	0	0	0	0	0	0	0	0	0	0	0	0	0	0	0	0
	7	Chinaulta	0	0	0	0	0	0	0	0	0	0	0	0	0	0	0	0
	8	San Pedro Ayampuc	0	0	0	0	0	0	0	0	0	0	0	0	0	0	0	0
	9	Mixco	0	0	0	0	0	0	0	0	0	0	0	0	0	0	0	0
	10	San Pedro Sacatepéquez	0	0	0	0	0	0	0	0	0	0	0	0	0	0	0	0
	11	San Juan Sacatepéquez	0	0	0	0	0	0	0	0	0	0	0	0	0	0	0	0
	12	San Raimundo	0	0	0	0	0	0	0	0	0	0	0	0	0	0	0	0
	13	Chivarancho	0	0	0	0	0	0	0	0	0	0	0	0	0	0	0	0
	14	Frijanes	0	0	0	0	0	0	0	0	0	0	0	0	0	0	0	0
	15	Amatitlán	0	0	0	0	0	0	0	0	0	0	0	0	0	0	0	0
	16	Villa Nueva	0	0	0	0	0	0	0	0	0	0	0	0	0	0	0	0
	17	Villa Canales	0	0	0	0	0	0	0	0	0	0	0	0	0	0	0	0
2		Departamento de Alta Verapaz	9	11	20	0	0	4	9	7	0	20	15	0	0	5	0	20
	1	Santa María Cahabón	0	0	0	0	0	0	0	0	0	0	0	0	0	0	0	0
	2	Cobán	9	11	20	0	0	4	9	7	0	20	15	0	0	5	0	20
	3	Chisec	0	0	0	0	0	0	0	0	0	0	0	0	0	0	0	0
	4	fray Bartolomé de las Casas	0	0	0	0	0	0	0	0	0	0	0	0	0	0	0	0
	5	Chahal	0	0	0	0	0	0	0	0	0	0	0	0	0	0	0	0
	6	Lanquín	0	0	0	0	0	0	0	0	0	0	0	0	0	0	0	0
	7	San Pedro Carchá	0	0	0	0	0	0	0	0	0	0	0	0	0	0	0	0
	8	Senahú	0	0	0	0	0	0	0	0	0	0	0	0	0	0	0	0
	9	Pantón	0	0	0	0	0	0	0	0	0	0	0	0	0	0	0	0
	10	San Juan Chamelco	0	0	0	0	0	0	0	0	0	0	0	0	0	0	0	0
	11	Tamahú	0	0	0	0	0	0	0	0	0	0	0	0	0	0	0	0
	12	Tactic	0	0	0	0	0	0	0	0	0	0	0	0	0	0	0	0
	13	Santa Cruz Verapaz	0	0	0	0	0	0	0	0	0	0	0	0	0	0	0	0
	14	San Cristóbal Verapaz	0	0	0	0	0	0	0	0	0	0	0	0	0	0	0	0
	15	Santa Catalina la Tinta	0	0	0	0	0	0	0	0	0	0	0	0	0	0	0	0
	16	San Miguel Tucurú	0	0	0	0	0	0	0	0	0	0	0	0	0	0	0	0
	17	Rcaruhá	0	0	0	0	0	0	0	0	0	0	0	0	0	0	0	0
3		Departamento de Baja Verapaz	0	0	0	0	0	0	0	0	0	0	0	0	0	0	0	0
	1	Cubulco	0	0	0	0	0	0	0	0	0	0	0	0	0	0	0	0
	2	Santa Cruz el Chol	0	0	0	0	0	0	0	0	0	0	0	0	0	0	0	0
	3	Granados	0	0	0	0	0	0	0	0	0	0	0	0	0	0	0	0
	4	Purubá	0	0	0	0	0	0	0	0	0	0	0	0	0	0	0	0
	5	Rabinal	0	0	0	0	0	0	0	0	0	0	0	0	0	0	0	0
	6	Salamá	0	0	0	0	0	0	0	0	0	0	0	0	0	0	0	0
	7	San Miguel Chicaj	0	0	0	0	0	0	0	0	0	0	0	0	0	0	0	0
	8	San Jerónimo	0	0	0	0	0	0	0	0	0	0	0	0	0	0	0	0
4		Departamento de Chimaltenango	0	0	0	0	0	0	0	0	0	0	0	0	0	0	0	0
	1	Itecpán Guatemala	0	0	0	0	0	0	0	0	0	0	0	0	0	0	0	0
	2	Santa Apolonia	0	0	0	0	0	0	0	0	0	0	0	0	0	0	0	0
	3	San José Poaquil	0	0	0	0	0	0	0	0	0	0	0	0	0	0	0	0
	4	San Martín Jilotepeque	0	0	0	0	0	0	0	0	0	0	0	0	0	0	0	0
	5	El Tejar	0	0	0	0	0	0	0	0	0	0	0	0	0	0	0	0
	6	Chimaltenango	0	0	0	0	0	0	0	0	0	0	0	0	0	0	0	0
	7	Zaragoza	0	0	0	0	0	0	0	0	0	0	0	0	0	0	0	0
	8	Santa Cruz Batanyá	0	0	0	0	0	0	0	0	0	0	0	0	0	0	0	0
	9	San Juan Comalapa	0	0	0	0	0	0	0	0	0	0	0	0	0	0	0	0
	10	Patucá	0	0	0	0	0	0	0	0	0	0	0	0	0	0	0	0

8

D	M	Departamento / municipio	Sexo		Edad							Pueblo						
			Mujeres	Hombres	Total	Niñez			Juventud	Adultos	Tercera Edad	Total	Maya	Xinca	Garífuna	Mestizos/Ladinos	Otro	Total
						0 - 2	3 - 5	6 - 13	14 a 30 años	31 a 60 años	61 años en adelante							
11		Patulún	0	0	0	0	0	0	0	0	0	0	0	0	0	0	0	
12		Pachulá	0	0	0	0	0	0	0	0	0	0	0	0	0	0	0	
13		Yepocapa	0	0	0	0	0	0	0	0	0	0	0	0	0	0	0	
14		Acatenango	0	0	0	0	0	0	0	0	0	0	0	0	0	0	0	
15		San Andrés Itzapa	0	0	0	0	0	0	0	0	0	0	0	0	0	0	0	
16		Paramá	0	0	0	0	0	0	0	0	0	0	0	0	0	0	0	
	5	<b>Departamento de Chiquimula</b>	0	0	0	0	0	0	0	0	0	0	0	0	0	0	0	
1		Chiquimula	0	0	0	0	0	0	0	0	0	0	0	0	0	0	0	
2		Jocolán	0	0	0	0	0	0	0	0	0	0	0	0	0	0	0	
3		Carnolán	0	0	0	0	0	0	0	0	0	0	0	0	0	0	0	
4		Esquipulas	0	0	0	0	0	0	0	0	0	0	0	0	0	0	0	
5		Olapa	0	0	0	0	0	0	0	0	0	0	0	0	0	0	0	
6		San Juan La Ermita	0	0	0	0	0	0	0	0	0	0	0	0	0	0	0	
7		San José La Arada	0	0	0	0	0	0	0	0	0	0	0	0	0	0	0	
8		San Jacinto	0	0	0	0	0	0	0	0	0	0	0	0	0	0	0	
9		Isala	0	0	0	0	0	0	0	0	0	0	0	0	0	0	0	
10		Quezaltepeque	0	0	0	0	0	0	0	0	0	0	0	0	0	0	0	
11		Concepción Las Minas	0	0	0	0	0	0	0	0	0	0	0	0	0	0	0	
	4	<b>Departamento de El Progreso</b>	0	0	0	0	0	0	0	0	0	0	0	0	0	0	0	
1		San Agustín Acasaguastlán	0	0	0	0	0	0	0	0	0	0	0	0	0	0	0	
2		San Cristóbal Acasaguastlán	0	0	0	0	0	0	0	0	0	0	0	0	0	0	0	
3		El Jicaro	0	0	0	0	0	0	0	0	0	0	0	0	0	0	0	
4		Guastataya	0	0	0	0	0	0	0	0	0	0	0	0	0	0	0	
5		Marazán	0	0	0	0	0	0	0	0	0	0	0	0	0	0	0	
6		Sanarate	0	0	0	0	0	0	0	0	0	0	0	0	0	0	0	
7		San Antonio La Paz	0	0	0	0	0	0	0	0	0	0	0	0	0	0	0	
8		Sansare	0	0	0	0	0	0	0	0	0	0	0	0	0	0	0	
	7	<b>Departamento de Escuintla</b>	9	9	18	0	0	0	13	5	18	0	0	0	18	0	18	
1		Tiquisate	0	0	0	0	0	0	0	0	0	0	0	0	0	0	0	
2		Nueva Concepción	0	0	0	0	0	0	0	0	0	0	0	0	0	0	0	
3		Santa Lucía Cotzumalguapa	0	0	0	0	0	0	0	0	0	0	0	0	0	0	0	
4		La Gomera	0	0	0	0	0	0	0	0	0	0	0	0	0	0	0	
5		San José	0	0	0	0	0	0	0	0	0	0	0	0	0	0	0	
6		Itzapa	0	0	0	0	0	0	0	0	0	0	0	0	0	0	0	
7		La Democracia	0	0	0	0	0	0	0	0	0	0	0	0	0	0	0	
8		Masagua	0	0	0	0	0	0	0	0	0	0	0	0	0	0	0	
9		Guanagatapa	0	0	0	0	0	0	0	0	0	0	0	0	0	0	0	
10		Siquinalá	0	0	0	0	0	0	0	0	0	0	0	0	0	0	0	
11		Escuintla	9	9	18	0	0	0	13	5	18	0	0	0	18	0	18	
12		Paifn	0	0	0	0	0	0	0	0	0	0	0	0	0	0	0	
13		Sipocote	0	0	0	0	0	0	0	0	0	0	0	0	0	0	0	
14		San Vicente Pacaya	0	0	0	0	0	0	0	0	0	0	0	0	0	0	0	
	8	<b>Departamento de Huehuetenango</b>	13	14	27	0	1	5	8	6	7	1	0	0	26	0	27	
1		Unión Caninil	0	0	0	0	0	0	0	0	0	0	0	0	0	0	0	
2		Huehuetenango	13	14	27	0	1	5	8	6	7	1	0	0	26	0	27	
3		Chiantla	0	0	0	0	0	0	0	0	0	0	0	0	0	0	0	
4		Malacatancillo	0	0	0	0	0	0	0	0	0	0	0	0	0	0	0	
5		Aguacatán	0	0	0	0	0	0	0	0	0	0	0	0	0	0	0	
6		Santa Bárbara	0	0	0	0	0	0	0	0	0	0	0	0	0	0	0	
7		San Sebastián Huehuetenango	0	0	0	0	0	0	0	0	0	0	0	0	0	0	0	
8		San Juan Allán	0	0	0	0	0	0	0	0	0	0	0	0	0	0	0	
9		San Rafael Petzal	0	0	0	0	0	0	0	0	0	0	0	0	0	0	0	
10		San Gaspar Ichil	0	0	0	0	0	0	0	0	0	0	0	0	0	0	0	
11		Calotenango	0	0	0	0	0	0	0	0	0	0	0	0	0	0	0	
12		Santiago Chimaltenango	0	0	0	0	0	0	0	0	0	0	0	0	0	0	0	
13		Todos Santos Cuchumatán	0	0	0	0	0	0	0	0	0	0	0	0	0	0	0	
14		San Juan Ixcay	0	0	0	0	0	0	0	0	0	0	0	0	0	0	0	
15		Santa Eulalia	0	0	0	0	0	0	0	0	0	0	0	0	0	0	0	
16		Santa Cruz Baniles	0	0	0	0	0	0	0	0	0	0	0	0	0	0	0	
17		San Mateo Ixtatán	0	0	0	0	0	0	0	0	0	0	0	0	0	0	0	
18		San Sebastián Coatán	0	0	0	0	0	0	0	0	0	0	0	0	0	0	0	
19		San Rafael La Independencia	0	0	0	0	0	0	0	0	0	0	0	0	0	0	0	
20		Nentón	0	0	0	0	0	0	0	0	0	0	0	0	0	0	0	
21		San Miguel Acatán	0	0	0	0	0	0	0	0	0	0	0	0	0	0	0	
22		Concepción Huista	0	0	0	0	0	0	0	0	0	0	0	0	0	0	0	
23		Jacaltenango	0	0	0	0	0	0	0	0	0	0	0	0	0	0	0	
24		Santa Ana Huista	0	0	0	0	0	0	0	0	0	0	0	0	0	0	0	
25		San Antonio Huista	0	0	0	0	0	0	0	0	0	0	0	0	0	0	0	
26		Petalán	0	0	0	0	0	0	0	0	0	0	0	0	0	0	0	
27		La Democracia	0	0	0	0	0	0	0	0	0	0	0	0	0	0	0	
28		San Pedro Neclá	0	0	0	0	0	0	0	0	0	0	0	0	0	0	0	

D	M	Departamento / municipio	Sexo			Edad						Pueblo						
			Mujeres	Hombres	Total	Niñez			Juventud	Adultos	Tercera Edad	Total	Maya	Xinca	Garífuna	Mestizos/Ladinos	Otro	Total
						0-2	3-5	6-13	14 a 30 años	31 a 40 años	61 años en adelante							
29		San Pedro Soloma	0	0	0	0	0	0	0	0	0	0	0	0	0	0	0	0
30		Cuico	0	0	0	0	0	0	0	0	0	0	0	0	0	0	0	0
31		San Ildefonso Itzahuacan	0	0	0	0	0	0	0	0	0	0	0	0	0	0	0	0
32		Teclitán	0	0	0	0	0	0	0	0	0	0	0	0	0	0	0	0
	9	Departamento de Totul	0	0	0	0	0	0	0	0	0	0	0	0	0	0	0	0
1		Livingston	0	0	0	0	0	0	0	0	0	0	0	0	0	0	0	0
2		El Estor	0	0	0	0	0	0	0	0	0	0	0	0	0	0	0	0
3		Los Amates	0	0	0	0	0	0	0	0	0	0	0	0	0	0	0	0
4		Morales	0	0	0	0	0	0	0	0	0	0	0	0	0	0	0	0
5		Puerto Barrios	0	0	0	0	0	0	0	0	0	0	0	0	0	0	0	0
	10	Departamento de Jalapa	0	0	0	0	0	0	0	0	0	0	0	0	0	0	0	0
1		Mataquescuintla	0	0	0	0	0	0	0	0	0	0	0	0	0	0	0	0
2		Jalapa	0	0	0	0	0	0	0	0	0	0	0	0	0	0	0	0
3		San Carlos Akzotote	0	0	0	0	0	0	0	0	0	0	0	0	0	0	0	0
4		Monjas	0	0	0	0	0	0	0	0	0	0	0	0	0	0	0	0
5		San Pedro Pinula	0	0	0	0	0	0	0	0	0	0	0	0	0	0	0	0
6		San Luis Jilotepeque	0	0	0	0	0	0	0	0	0	0	0	0	0	0	0	0
7		San Manuel Chaparrón	0	0	0	0	0	0	0	0	0	0	0	0	0	0	0	0
	11	Departamento de Jutiapa	0	0	0	0	0	0	0	0	0	0	0	0	0	0	0	0
1		Agua Blanca	0	0	0	0	0	0	0	0	0	0	0	0	0	0	0	0
2		Santa Catalina Mita	0	0	0	0	0	0	0	0	0	0	0	0	0	0	0	0
3		Asunción Mita	0	0	0	0	0	0	0	0	0	0	0	0	0	0	0	0
4		El Progreso	0	0	0	0	0	0	0	0	0	0	0	0	0	0	0	0
5		Jutiapa	0	0	0	0	0	0	0	0	0	0	0	0	0	0	0	0
6		Atescatempa	0	0	0	0	0	0	0	0	0	0	0	0	0	0	0	0
7		Yupiltepeque	0	0	0	0	0	0	0	0	0	0	0	0	0	0	0	0
8		Jerez	0	0	0	0	0	0	0	0	0	0	0	0	0	0	0	0
9		Zapolitán	0	0	0	0	0	0	0	0	0	0	0	0	0	0	0	0
10		El Adelanto	0	0	0	0	0	0	0	0	0	0	0	0	0	0	0	0
11		Comapa	0	0	0	0	0	0	0	0	0	0	0	0	0	0	0	0
12		Quesada	0	0	0	0	0	0	0	0	0	0	0	0	0	0	0	0
13		San José Acatempa	0	0	0	0	0	0	0	0	0	0	0	0	0	0	0	0
14		Jalpatagua	0	0	0	0	0	0	0	0	0	0	0	0	0	0	0	0
15		Conguaco	0	0	0	0	0	0	0	0	0	0	0	0	0	0	0	0
16		Mayuta	0	0	0	0	0	0	0	0	0	0	0	0	0	0	0	0
17		Pasco	0	0	0	0	0	0	0	0	0	0	0	0	0	0	0	0
	12	Departamento de Petén	8	14	22	0	2	1	7	11	1	22	1	0	0	21	0	22
1		La Libertad	0	0	0	0	0	0	0	0	0	0	0	0	0	0	0	0
2		San Andrés	0	0	0	0	0	0	0	0	0	0	0	0	0	0	0	0
3		San José	0	0	0	0	0	0	0	0	0	0	0	0	0	0	0	0
4		Flores	8	14	22	0	2	1	7	11	1	22	1	0	0	21	0	22
5		Melchor de Mencos	0	0	0	0	0	0	0	0	0	0	0	0	0	0	0	0
6		Dolores	0	0	0	0	0	0	0	0	0	0	0	0	0	0	0	0
7		San Benito	0	0	0	0	0	0	0	0	0	0	0	0	0	0	0	0
8		Santa Ana	0	0	0	0	0	0	0	0	0	0	0	0	0	0	0	0
9		San Francisco	0	0	0	0	0	0	0	0	0	0	0	0	0	0	0	0
10		Soyaché	0	0	0	0	0	0	0	0	0	0	0	0	0	0	0	0
11		Popún	0	0	0	0	0	0	0	0	0	0	0	0	0	0	0	0
12		El Chal	0	0	0	0	0	0	0	0	0	0	0	0	0	0	0	0
13		Las Cruces	0	0	0	0	0	0	0	0	0	0	0	0	0	0	0	0
14		San Luis	0	0	0	0	0	0	0	0	0	0	0	0	0	0	0	0
	13	Departamento de Quetzaltenango	9	10	19	2	0	1	5	5	6	19	7	0	0	12	0	19
1		San Carlos Sija	0	0	0	0	0	0	0	0	0	0	0	0	0	0	0	0
2		Cobricán	0	0	0	0	0	0	0	0	0	0	0	0	0	0	0	0
3		Huitán	0	0	0	0	0	0	0	0	0	0	0	0	0	0	0	0
4		Sibilia	0	0	0	0	0	0	0	0	0	0	0	0	0	0	0	0
5		Cajolá	0	0	0	0	0	0	0	0	0	0	0	0	0	0	0	0
6		Palesina de los Años	0	0	0	0	0	0	0	0	0	0	0	0	0	0	0	0
7		San Miguel Sigüita	0	0	0	0	0	0	0	0	0	0	0	0	0	0	0	0
8		Ostuncalco	0	0	0	0	0	0	0	0	0	0	0	0	0	0	0	0
9		San Mateo	0	0	0	0	0	0	0	0	0	0	0	0	0	0	0	0
10		San Francisco La Unión	0	0	0	0	0	0	0	0	0	0	0	0	0	0	0	0
11		La Esperanza	0	0	0	0	0	0	0	0	0	0	0	0	0	0	0	0
12		Olintepeque	0	0	0	0	0	0	0	0	0	0	0	0	0	0	0	0
13		Salcajá	0	0	0	0	0	0	0	0	0	0	0	0	0	0	0	0
14		Quetzaltenango	9	10	19	2	0	1	5	5	6	19	7	0	0	12	0	19
15		Almolonga	0	0	0	0	0	0	0	0	0	0	0	0	0	0	0	0
16		Cantel	0	0	0	0	0	0	0	0	0	0	0	0	0	0	0	0
17		Zunil	0	0	0	0	0	0	0	0	0	0	0	0	0	0	0	0
18		El Palmar	0	0	0	0	0	0	0	0	0	0	0	0	0	0	0	0
19		Concepción Chiquirichapa	0	0	0	0	0	0	0	0	0	0	0	0	0	0	0	0



D	M	Departamento / municipio	Sexo			Edad						Pueblo						
			Mujeres	Hombres	Total	Niñez			Juventud 14 a 30 años	Adultos 31 a 60 años	Tercera Edad 61 años en adelante	Total	Maya	Xinca	Garfuna	Mestizos/l adinos	Otro	Total
						0 - 2	3 - 5	6 - 13										
14	20	San Marín Sacatepéquez	0	0	0	0	0	0	0	0	0	0	0	0	0	0	0	
	21	Colomba	0	0	0	0	0	0	0	0	0	0	0	0	0	0	0	
	22	Flores Costa Cuca	0	0	0	0	0	0	0	0	0	0	0	0	0	0	0	
	23	Coatepeque	0	0	0	0	0	0	0	0	0	0	0	0	0	0	0	
	24	Génova	0	0	0	0	0	0	0	0	0	0	0	0	0	0	0	
		<b>Departamento de Quiché</b>	0	0	0	0	0	0	0	0	0	0	0	0	0	0	0	
	1	Joyabaj	0	0	0	0	0	0	0	0	0	0	0	0	0	0	0	
	2	Pachulul	0	0	0	0	0	0	0	0	0	0	0	0	0	0	0	
	3	Chajul	0	0	0	0	0	0	0	0	0	0	0	0	0	0	0	
	4	Uspantán	0	0	0	0	0	0	0	0	0	0	0	0	0	0	0	
	5	Chicamán	0	0	0	0	0	0	0	0	0	0	0	0	0	0	0	
	6	Ixcán	0	0	0	0	0	0	0	0	0	0	0	0	0	0	0	
	7	Cunén	0	0	0	0	0	0	0	0	0	0	0	0	0	0	0	
	8	San Andrés Sajcabajá	0	0	0	0	0	0	0	0	0	0	0	0	0	0	0	
	9	San Pedro Jocapilas	0	0	0	0	0	0	0	0	0	0	0	0	0	0	0	
	10	San Juan Cotzal	0	0	0	0	0	0	0	0	0	0	0	0	0	0	0	
	11	San Antonio Itotenango	0	0	0	0	0	0	0	0	0	0	0	0	0	0	0	
	12	Coniá	0	0	0	0	0	0	0	0	0	0	0	0	0	0	0	
	13	Nebaj	0	0	0	0	0	0	0	0	0	0	0	0	0	0	0	
	14	Patzún	0	0	0	0	0	0	0	0	0	0	0	0	0	0	0	
	15	Zacualpa	0	0	0	0	0	0	0	0	0	0	0	0	0	0	0	
	16	Chiché	0	0	0	0	0	0	0	0	0	0	0	0	0	0	0	
	17	Chinique	0	0	0	0	0	0	0	0	0	0	0	0	0	0	0	
	18	Santa Cruz del Quiché	0	0	0	0	0	0	0	0	0	0	0	0	0	0	0	
	19	Santo Tomás Chichicastenango	0	0	0	0	0	0	0	0	0	0	0	0	0	0	0	
	20	Sacapulas	0	0	0	0	0	0	0	0	0	0	0	0	0	0	0	
	21	San Miguel Uspantán	0	0	0	0	0	0	0	0	0	0	0	0	0	0	0	
	22	San Bartolomé Jocotenango	0	0	0	0	0	0	0	0	0	0	0	0	0	0	0	
15		<b>Departamento de Retalhuleu</b>	0	0	0	0	0	0	0	0	0	0	0	0	0	0	0	
	1	El Asintal	0	0	0	0	0	0	0	0	0	0	0	0	0	0	0	
	2	Nuevo San Carlos	0	0	0	0	0	0	0	0	0	0	0	0	0	0	0	
	3	San Felipe	0	0	0	0	0	0	0	0	0	0	0	0	0	0	0	
	4	San Sebastián	0	0	0	0	0	0	0	0	0	0	0	0	0	0	0	
	5	San Marín Zapotitlán	0	0	0	0	0	0	0	0	0	0	0	0	0	0	0	
	6	San Andrés Villa Seca	0	0	0	0	0	0	0	0	0	0	0	0	0	0	0	
	7	San José La Máquina	0	0	0	0	0	0	0	0	0	0	0	0	0	0	0	
	8	Santa Cruz Mulú	0	0	0	0	0	0	0	0	0	0	0	0	0	0	0	
	9	Retalhuleu	0	0	0	0	0	0	0	0	0	0	0	0	0	0	0	
	10	Champetico	0	0	0	0	0	0	0	0	0	0	0	0	2	0	2	
16		<b>Departamento de Sacatepéquez</b>	1	1	2	0	0	0	1	1	0	2	0	0	0	0	0	
	1	Alotenango	0	0	0	0	0	0	0	0	0	0	0	0	0	0	0	
	2	San Miguel Dueñas	0	0	0	0	0	0	0	0	0	0	0	0	0	0	0	
	3	Santa Catalina Barahona	0	0	0	0	0	0	0	0	0	0	0	0	0	0	0	
	4	San Antonio Aguas Calientes	0	0	0	0	0	0	0	0	0	0	0	0	0	0	0	
	5	Ciudad Vieja	0	0	0	0	0	0	0	0	0	0	0	0	0	0	0	
	6	Santa María de Jesús	0	0	0	0	0	0	0	0	0	0	0	0	2	0	2	
	7	Antigua Guatemala	1	1	2	0	0	0	1	1	0	2	0	0	0	0	0	
	8	Magdalena Milpas Altas	0	0	0	0	0	0	0	0	0	0	0	0	0	0	0	
	9	Santa Lucía Milpas Altas	0	0	0	0	0	0	0	0	0	0	0	0	0	0	0	
	10	San Lucas Sacatepéquez	0	0	0	0	0	0	0	0	0	0	0	0	0	0	0	
	11	San Bartolomé Milpas Altas	0	0	0	0	0	0	0	0	0	0	0	0	0	0	0	
	12	Jocotenango	0	0	0	0	0	0	0	0	0	0	0	0	0	0	0	
	13	Pastores	0	0	0	0	0	0	0	0	0	0	0	0	0	0	0	
	14	Santo Domingo Xenacoj	0	0	0	0	0	0	0	0	0	0	0	0	0	0	0	
	15	Santiago Sacatepéquez	0	0	0	0	0	0	0	0	0	0	0	0	0	0	0	
	16	Sumpango	0	0	0	0	0	0	0	0	0	0	0	0	0	0	0	
17		<b>Departamento de San Marcos</b>	3	1	4	0	0	2	1	1	0	4	1	0	0	3	0	
	1	Tacaná	0	0	0	0	0	0	0	0	0	0	0	0	0	0	0	
	2	Sibinal	0	0	0	0	0	0	0	0	0	0	0	0	0	0	0	
	3	San José Ojetenam	0	0	0	0	0	0	0	0	0	0	0	0	0	0	0	
	4	Concepción Tutuapa	0	0	0	0	0	0	0	0	0	0	0	0	0	0	0	
	5	San Miguel Mixhuacán	0	0	0	0	0	0	0	0	0	0	0	0	0	0	0	
	6	Sipacapa	0	0	0	0	0	0	0	0	0	0	0	0	0	0	0	
	7	Tejutla	0	0	0	0	0	0	0	0	0	0	0	0	0	0	0	
	8	Comitanilla	0	0	0	0	0	0	0	0	0	0	0	0	0	0	0	
	9	Ichigüán	0	0	0	0	0	0	0	0	0	0	0	0	0	0	0	
	10	Tajumulco	0	0	0	0	0	0	0	0	0	4	1	0	0	3	0	
	11	San Marcos	3	1	4	0	0	2	1	1	0	0	0	0	0	0	0	
	12	San Lorenzo	0	0	0	0	0	0	0	0	0	0	0	0	0	0	0	
	13	Río Blanco	0	0	0	0	0	0	0	0	0	0	0	0	0	0	0	

8

D	M	Departamento / municipio	Sexo		Edad						Pueblo							
			Mujeres	Hombres	Total	Niñez			Juventud 14 a 30 años	Adultos 31 a 40 años	Tercera Edad 61 años en adelante	Total	Maya	Xinca	Garífuna	Mestizos/L adinos	Otro	Total
						0 - 2	3 - 5	6 - 13										
	14	San Antonio Sacatepéquez	0	0	0	0	0	0	0	0	0	0	0	0	0	0	0	
	15	San Pedro Sacatepéquez	0	0	0	0	0	0	0	0	0	0	0	0	0	0	0	
	16	San Cristóbal Cucho	0	0	0	0	0	0	0	0	0	0	0	0	0	0	0	
	17	Esquipulas Palo Gordo	0	0	0	0	0	0	0	0	0	0	0	0	0	0	0	
	18	San Rafael Pie de la Cuesta	0	0	0	0	0	0	0	0	0	0	0	0	0	0	0	
	19	San Pablo	0	0	0	0	0	0	0	0	0	0	0	0	0	0	0	
	20	Malacatán	0	0	0	0	0	0	0	0	0	0	0	0	0	0	0	
	21	Calán	0	0	0	0	0	0	0	0	0	0	0	0	0	0	0	
	22	El Rodero	0	0	0	0	0	0	0	0	0	0	0	0	0	0	0	
	23	El Tumbador	0	0	0	0	0	0	0	0	0	0	0	0	0	0	0	
	24	Nuevo Progreso	0	0	0	0	0	0	0	0	0	0	0	0	0	0	0	
	25	La Reforma	0	0	0	0	0	0	0	0	0	0	0	0	0	0	0	
	26	El Quetzal	0	0	0	0	0	0	0	0	0	0	0	0	0	0	0	
	27	Pajapita	0	0	0	0	0	0	0	0	0	0	0	0	0	0	0	
	28	Aufla	0	0	0	0	0	0	0	0	0	0	0	0	0	0	0	
	29	La Blanca	0	0	0	0	0	0	0	0	0	0	0	0	0	0	0	
	30	Ocós	0	0	0	0	0	0	0	0	0	0	0	0	0	0	0	
18		<b>Departamento de Santa Rosa</b>	0	0	0	0	0	0	0	0	0	0	0	0	0	0	0	
	1	Santa Rosa de Lima	0	0	0	0	0	0	0	0	0	0	0	0	0	0	0	
	2	Nueva Santa Rosa	0	0	0	0	0	0	0	0	0	0	0	0	0	0	0	
	3	San Rafael las Flores	0	0	0	0	0	0	0	0	0	0	0	0	0	0	0	
	4	Casillas	0	0	0	0	0	0	0	0	0	0	0	0	0	0	0	
	5	Cuilapa	0	0	0	0	0	0	0	0	0	0	0	0	0	0	0	
	6	Santa Cruz Naranjo	0	0	0	0	0	0	0	0	0	0	0	0	0	0	0	
	7	Barberena	0	0	0	0	0	0	0	0	0	0	0	0	0	0	0	
	8	Pueblo Nuevo Viñas	0	0	0	0	0	0	0	0	0	0	0	0	0	0	0	
	9	Tausco	0	0	0	0	0	0	0	0	0	0	0	0	0	0	0	
	10	Guazacapan	0	0	0	0	0	0	0	0	0	0	0	0	0	0	0	
	11	Chiquimulilla	0	0	0	0	0	0	0	0	0	0	0	0	0	0	0	
	12	San Juan Tecuaco	0	0	0	0	0	0	0	0	0	0	0	0	0	0	0	
	13	Santa María bhualán	0	0	0	0	0	0	0	0	0	0	0	0	0	0	0	
	14	Oratorio	0	0	0	0	0	0	0	0	0	0	0	0	0	0	0	
19		<b>Departamento de Solalá</b>	1	9	10	0	2	0	5	1	2	10	0	0	0	10	0	10
	1	Nahuatá	0	0	0	0	0	0	0	0	0	0	0	0	0	0	0	0
	2	Santa Clara La Laguna	0	0	0	0	0	0	0	0	0	0	0	0	0	0	0	0
	3	Santa María visitación	0	0	0	0	0	0	0	0	0	0	0	0	0	0	0	0
	4	San Juan La Laguna	0	0	0	0	0	0	0	0	0	0	0	0	0	0	0	0
	5	Santiago Atitlán	0	0	0	0	0	0	0	0	0	0	0	0	0	0	0	0
	6	San Lucas Tolimán	0	0	0	0	0	0	0	0	0	0	0	0	0	0	0	0
	7	San Antonio Palopó	0	0	0	0	0	0	0	0	0	0	0	0	0	0	0	0
	8	Santa Catalina Intahuacán	0	0	0	0	0	0	0	0	0	0	0	0	0	0	0	0
	9	San Andrés Semetabaj	0	0	0	0	0	0	0	0	0	0	0	0	0	0	0	0
	10	Panajachel	0	0	0	0	0	0	0	0	0	0	0	0	0	0	0	0
	11	Concepción	0	0	0	0	0	0	0	0	0	0	0	0	0	0	0	0
	12	Solalá	1	9	10	0	2	0	5	1	2	10	0	0	0	10	0	10
	13	Santa Cruz La Laguna	0	0	0	0	0	0	0	0	0	0	0	0	0	0	0	0
	14	San Marcos La Laguna	0	0	0	0	0	0	0	0	0	0	0	0	0	0	0	0
	15	San Pablo La Laguna	0	0	0	0	0	0	0	0	0	0	0	0	0	0	0	0
	16	Santa Catalina Palopó	0	0	0	0	0	0	0	0	0	0	0	0	0	0	0	0
	17	Santa Lucía Utatlán	0	0	0	0	0	0	0	0	0	0	0	0	0	0	0	0
	18	San José Chacayá	0	0	0	0	0	0	0	0	0	0	0	0	0	0	0	0
	19	San Pedro La Laguna	0	0	0	0	0	0	0	0	0	0	0	0	0	0	0	0
20		<b>Departamento de Suchitepéquez</b>	0	0	0	0	0	0	0	0	0	0	0	0	0	0	0	0
	1	Pueblo Nuevo	0	0	0	0	0	0	0	0	0	0	0	0	0	0	0	0
	2	San Francisco Zapotitlán	0	0	0	0	0	0	0	0	0	0	0	0	0	0	0	0
	3	Zunilito	0	0	0	0	0	0	0	0	0	0	0	0	0	0	0	0
	4	Matafrenango	0	0	0	0	0	0	0	0	0	0	0	0	0	0	0	0
	5	Cuyotenango	0	0	0	0	0	0	0	0	0	0	0	0	0	0	0	0
	6	San Lorenzo	0	0	0	0	0	0	0	0	0	0	0	0	0	0	0	0
	7	Santo Domingo Suchitepéquez	0	0	0	0	0	0	0	0	0	0	0	0	0	0	0	0
	8	San Gabriel	0	0	0	0	0	0	0	0	0	0	0	0	0	0	0	0
	9	San Bernardino	0	0	0	0	0	0	0	0	0	0	0	0	0	0	0	0
	10	Samayac	0	0	0	0	0	0	0	0	0	0	0	0	0	0	0	0
	11	San Pablo Jacapilas	0	0	0	0	0	0	0	0	0	0	0	0	0	0	0	0
	12	Santo Tomás La Unión	0	0	0	0	0	0	0	0	0	0	0	0	0	0	0	0
	13	Chicacao	0	0	0	0	0	0	0	0	0	0	0	0	0	0	0	0
	14	San Antonio Suchitepéquez	0	0	0	0	0	0	0	0	0	0	0	0	0	0	0	0
	15	San José El Idolo	0	0	0	0	0	0	0	0	0	0	0	0	0	0	0	0
	16	San Miguel Panán	0	0	0	0	0	0	0	0	0	0	0	0	0	0	0	0
	17	Río Bravo	0	0	0	0	0	0	0	0	0	0	0	0	0	0	0	0

D	M	Departamento / municipio	Sexo			Edad						Pueblo						
			Mujeres	Hombres	Total	Niñez			Juventud	Adultos	Tercera Edad	Total	Maya	Xinca	Garífuna	Mestizos/Ladinos	Otro	Total
						0 - 2	3 - 5	6 - 13	14 a 30 años	31 a 60 años	61 años en adelante							
18		Santa Bárbara	0	0	0	0	0	0	0	0	0	0	0	0	0	0	0	0
19		San Juan Bautista	0	0	0	0	0	0	0	0	0	0	0	0	0	0	0	0
20		Patulul	0	0	0	0	0	0	0	0	0	0	0	0	0	0	0	0
21		Departamento de Totonicapán	0	0	0	0	0	0	0	0	0	0	0	0	0	0	0	0
1		Santa Lucía La Reforma	0	0	0	0	0	0	0	0	0	0	0	0	0	0	0	0
2		San Bartolo	0	0	0	0	0	0	0	0	0	0	0	0	0	0	0	0
3		Momostenango	0	0	0	0	0	0	0	0	0	0	0	0	0	0	0	0
4		Santa María Chiquimula	0	0	0	0	0	0	0	0	0	0	0	0	0	0	0	0
5		San Francisco El Alto	0	0	0	0	0	0	0	0	0	0	0	0	0	0	0	0
6		Totonicapán	0	0	0	0	0	0	0	0	0	0	0	0	0	0	0	0
7		San Cristóbal Totonicapán	0	0	0	0	0	0	0	0	0	0	0	0	0	0	0	0
8		San Andrés Xecul	0	0	0	0	0	0	0	0	0	0	0	0	0	0	0	0
22		Departamento de Zacapa	0	0	0	0	0	0	0	0	0	0	0	0	0	0	0	0
1		Gualán	0	0	0	0	0	0	0	0	0	0	0	0	0	0	0	0
2		Teculután	0	0	0	0	0	0	0	0	0	0	0	0	0	0	0	0
3		Zacapa	0	0	0	0	0	0	0	0	0	0	0	0	0	0	0	0
4		Estanzuela	0	0	0	0	0	0	0	0	0	0	0	0	0	0	0	0
5		Cabañas	0	0	0	0	0	0	0	0	0	0	0	0	0	0	0	0
6		Huité	0	0	0	0	0	0	0	0	0	0	0	0	0	0	0	0
7		La Unión	0	0	0	0	0	0	0	0	0	0	0	0	0	0	0	0
8		Usulután	0	0	0	0	0	0	0	0	0	0	0	0	0	0	0	0
9		Río Hondo	0	0	0	0	0	0	0	0	0	0	0	0	0	0	0	0
10		San Diego	0	0	0	0	0	0	0	0	0	0	0	0	0	0	0	0
11		San Jorge	0	0	0	0	0	0	0	0	0	0	0	0	0	0	0	0

  
 Lic. César David Son Dardón  
 Director de Verificación de Identidad y Apoyo

  
 Lic. César David Son Dardón  
 Director de Verificación de Identidad y Apoyo Social  
 Dirección de Verificación de Identidad y Apoyo Social  
 Sede Central RENAP Guatemala, Guatemala

Nombre de la meta: Verificación de la identidad de personas naturales que no pueden obtener su DPI, con situación resuelta

**DIRECCIÓN DE VERIFICACIÓN DE IDENTIDAD Y APOYO SOCIAL**  
**SEGUIMIENTO TEMÁTICO INSTITUCIONAL 2018**  
**MES REPORTADO: OCTUBRE 2018**

D	M	Departamento / municipio	Sexo			Edad						Pueblo						
			Mujeres	Hombres	Total	Niñez			Juventud	Adultos	Tercera Edad	Total	Maya	Xinca	Garífuna	Mestizos/Ladinos	Otro	Total
						0 - 2	3 - 5	6 - 13	14 a 30 años	31 a 60 años	61 años en adelante							
		<b>República de Guatemala</b>	20	22	42	0	0	0	5	25	12	42	14	0	0	11	17	42
		<b>Departamento de Guatemala</b>	5	8	13	0	0	0	1	8	4	13	6	0	0	2	5	13
	1	Petapa			0											2	5	13
	2	Guatemala	5	8	13				1	8	4	13	6					0
	3	Santa Catarina Pinula			0							0						0
	4	San José Pinula			0							0						0
	5	San José del Golfo			0							0						0
	6	Palencia			0							0						0
	7	Chinautla			0							0						0
	8	San Pedro Ayampuc			0							0						0
	9	Mixco			0							0						0
	10	San Pedro Sacatepéquez			0							0						0
	11	San Juan Sacatepéquez			0							0						0
	12	San Raimundo			0							0						0
	13	Chuarancho			0							0						0
	14	Frailes			0							0						0
	15	Amatitlán			0							0						0
	16	Villa Nueva			0							0						0
	17	Villa Canales			0							0					2	4
		<b>Departamento de Alta Verapaz</b>	0	4	4	0	0	0	1	2	1	4	2	0	0	0	2	4
	1	Santa María Cahabón	0	1	1					1		1	1					1
	2	Cobán			0							0						0
	3	Chisec			0							0						0
	4	Fray Bartolomé de las Casas			0							0						0
	5	Chahal			0							0						0
	6	Lanquín			0							0						0
	7	San Pedro Carchá		1	1							1	1				2	2
	8	Senahú		2	2				1	1		2						0
	9	Panzós			0							0						0
	10	San Juan Chamelco			0							0						0
	11	Tamahú			0							0						0
	12	Tactic			0							0						0
	13	Santa Cruz Verapaz			0							0						0
	14	San Cristóbal Verapaz			0							0						0
	15	Santa Catalina la Tinta			0							0						0
	16	San Miguel Tucurú			0							0						0
	17	Raxruhá			0							0						0
		<b>Departamento de Baja Verapaz</b>	0	0	0	0	0	0	0	0	0	0	0	0	0	0	0	0
	1	Cubulco			0							0						0
	2	Santa Cruz el Chol			0							0						0
	3	Granados			0							0						0
	4	Puruhá			0							0						0
	5	Rabinal			0							0						0
	6	Salamá			0							0						0
	7	San Miguel Chicaj			0							0						0
	8	San Jerónimo			0							1	1	0	0	0	0	1
		<b>Departamento de Chimaltenango</b>	1	0	1	0	0	0	0	0	1	1	1	0	0	0	0	1
	1	Tecpán Guatemala			0							0						0
	2	Santa Apolonia			0							0						0
	3	San José Poaquil			0							0						0
	4	San Martín Jilotepeque			0							0						0
	5	El Tejar			0							1	1					1
	6	Chimaltenango	1		1							1	1					1

D	M	Departamento / municipio	Mujeres	Hombres	Total	Niñez			Juventud	Adultos	Tercera Edad	Total	Maya	Xinca	Garífuna	Mestizos/Ladinos	Otro	Total
						0 - 2	3 - 5	6 - 13	14 a 30 años	31 a 60 años	61 años en adelante							
					0						0						0	
	7	Zaragoza			0						0						0	
	8	Santa Cruz Balanyá			0						0						0	
	9	San Juan Comalapa			0						0						0	
	10	Patzún			0						0						0	
	11	Patzún			0						0						0	
	12	Pochuta			0						0						0	
	13	Yepocapa			0						0						0	
	14	Acatenango			0						0						0	
	15	San Andrés Itzapa			0						0						0	
	16	Parramos			0						0						0	
5		<b>Departamento de Chiquimula</b>	2	0	2	0	0	0	0	2	0	0	0	0	1	1	2	
	1	Chiquimula	1		1					1						1	1	
	2	Jocotán	1		1					1							0	
	3	Camotán			0						0						0	
	4	Esquipulas			0						0						0	
	5	Olopa			0						0						0	
	6	San Juan La Ermita			0						0						0	
	7	San José La Arada			0						0						0	
	8	San Jacinto			0						0						0	
	9	Ipala			0						0						0	
	10	Quezaltepeque			0						0						0	
	11	Concepcion Las Minas			0						0					1	1	
6		<b>Departamento de El Progreso</b>	0	1	1	0	0	0	0	1	0	0	0	0	0	1	0	
	1	San Agustín Acasaguastán			0						0						0	
	2	San Cristóbal Acasaguastán			0						0						0	
	3	El Júcaro			0						0					1	1	
	4	Guastatoya		1	1					1							0	
	5	Morazán			0						0						0	
	6	Sanarate			0						0						0	
	7	San Antonio La Paz			0						0						0	
	8	Sansare			0						0					1	1	
7		<b>Departamento de Escuintla</b>	0	1	1	0	0	0	0	1	0	0	0	0	1	0	1	
	1	Tiquisate		1	1					1							0	
	2	Nueva Concepción			0						0						0	
	3	Santa Lucía Cotzumalguapa			0						0						0	
	4	La Gomera			0						0						0	
	5	San José			0						0						0	
	6	Iztapa			0						0						0	
	7	La Democracia			0						0						0	
	8	Masagua			0						0						0	
	9	Guanagazapa			0						0						0	
	10	Siquinalá			0						0						0	
	11	Escuintla			0						0						0	
	12	Patón			0						0						0	
	13	Sipacate			0						0						0	
	14	San Vicente Pacaya			0						0					1	1	
8		<b>Departamento de Huehuetenango</b>	2	1	3	0	0	0	0	2	1	2	0	0	1	0	3	
	1	Unión Cantón			0						0						0	
	2	Huehuetenango			0						0						0	
	3	Chiantla			0						0						0	
	4	Malacatancito			0						0						0	
	5	Aguacatán			0						0						0	
	6	Santa Bárbara			0						0						0	
	7	San Sebastián Huehuetenango			0						0						0	
	8	San Juan Atitán			0						0						0	
	9	San Rafael Petzal			0						0						0	
	10	San Gaspar Ixchil			0						0						0	
	11	Colatenango			0						0						0	
	12	Santiago Chimaltenango			0						0						0	
	13	Todos Santos Cuchumatán			0						0						0	
	14	San Juan Ixcay			0						0						0	
	15	Santa Eulalia			0						0					1	1	
	16	Santa Cruz Barillas		1	1					1							0	
	17	San Mateo Ixtatón			0						0						0	
	18	San Sebastián Coatán			0						0						0	
	19	San Rafael La Independencia			0						0						0	

D	M	Departamento / municipio	Mujeres	Hombres	Total	Niñez			Juventud	Adultos	Tercera Edad	Total	Maya	Xinca	Garífuna	Mestizos/L adinos	Otro	Total
						0 - 2	3 - 5	6 - 13	14 a 30 años	31 a 60 años	61 años en adelante							
					0						0							0
		Nentón			0						0							0
	20	San Miguel Acatán			0						0							0
	21	Concepción Huista			0						0							0
	22	Jacaltenango			0						0							0
	23	Santa Ana Huista			0						0							0
	24	San Antonio Huista			0						0							0
	25	Petátán			0						0							0
	26	La Democracia			0						0							0
	27	San Pedro Necta			0						0							0
	28	San Pedro Soloma			0						0							0
	29	Cuilco			0						0							0
	30	San Ildefonso Ixtahuacán			0						0							0
	31	Tecitlán			0					2	2	2				2	1	3
	32	La Libertad	2		2					1	2	3	0	0	0	2	1	0
	33	<b>Departamento de Izabal</b>	3	0	3	0	0	0	0	1	2	0						0
		Livingston			0						0							0
	1	El Estor			0						0						1	1
	2	Las Amates			0					1	1					2		2
	3	Morales	1		1						2					0	0	0
	4	Puerto Barrios	2		2					0	0	0	0	0	0	0	0	0
	5	<b>Departamento de Jalapa</b>	0	0	0	0	0	0	0	0	0							0
		Mataquescuintla			0						0							0
	1	Jalapa			0						0							0
	2	San Carlos Alzatate			0						0							0
	3	Manjás			0						0							0
	4	San Pedro Pinula			0						0							0
	5	San Luis Jilotepeque			0						0					1	2	3
	6	San Manuel Chaparrón			0				1	1	1	3	0	0	0			0
	7	<b>Departamento de Jutiapa</b>	2	1	3	0	0	0	1	1	1	0						0
		Agua Blanca			0						0					1		1
	1	Santa Catarina Mila			0				1		1							0
	2	Asunción Mila		1	1						0							0
	3	El Progreso			0						0							0
	4	Jutiapa			0						0							0
	5	Atescatempa			0						0							0
	6	Yupiltepeque			0						0							0
	7	Jerez			0						0							0
	8	Zapahtlán			0						0							0
	9	El Adelanto			0						0						2	2
	10	Comapa			0					1	1	2						0
	11	Quesada	2		2						0							0
	12	San José Acatempa			0						0							0
	13	Jalpatagua			0						0							0
	14	Conguaco			0						0							0
	15	Moyuta			0						0					1	0	1
	16	Pasaco			0					1	0	1	0	0	0	1	0	0
	17	<b>Departamento de Petén</b>	1	0	1	0	0	0	0	1	0	0						0
		La Libertad			0						0							0
	1	San Andrés			0						0							0
	2	San José			0						0							0
	3	Flores			0						0					1		1
	4	Melchor de Mencos			0					1	1							0
	5	Dolores	1		1						0							0
	6	San Benito			0						0							0
	7	Santa Ana			0						0							0
	8	San Francisco			0						0							0
	9	Soyaxché			0						0							0
	10	Poptún			0						0							0
	11	El Chal			0						0							0
	12	Las Cruces			0						0						1	2
	13	San Luis			0					2	0	2	1	0	0	0	1	0
	14	<b>Departamento de Quetzaltenán</b>	0		2	2	0	0	0	0	0	0						0
		San Carlos Sija			0						0							1
	1	Cabricán			0					1	1	1	1					0
	2	Huitán			1	1					0							0
	3	Sibilia			0						0							0
	4				0						0							0

D	M	Departamento / municipio	Mujeres	Hombres	Total	Niñez			Juventud 14 a 30 años	Adultos 31 a 60 años	Tercera Edad 61 años en adelante	Total	Maya	Xinca	Garfuna	Mestizos/L adinos	Otro	Total
						0 - 2	3 - 5	6 - 13										
	5	Cajalá			0													
	6	Palestina de los Altos			0													
	7	San Miguel Sigüilla			0													0
	8	Ostuncalco			0													0
	9	San mateo			0													0
	10	San Francisco La Unión			0													0
	11	La Esperanza			0													0
	12	Olintepeque			0													0
	13	Sacajá			0													0
	14	Quetzaltenango			0													0
	15	Almolonga			0													0
	16	Cantel			0													0
	17	Zunil			0													0
	18	El Palmar			0													0
	19	Concepción Chiquirichapa			0													0
	20	San Martín Sacatepéquez			0													0
	21	Colomba			0													0
	22	Flores Costa Cuca			0													0
	23	Coatepeque			0													0
	24	Génova			0													0
14		<b>Departamento de Quiché</b>	1	0	1	0	0	0	0	1	0	1	1	0	0	0	1	1
	1	Joyabaj			0					1								
	2	Pachulum			0							1		0				1
	3	Chajul			0													0
	4	Uspantán			0													0
	5	Chicamán			0													0
	6	Ixcán			0													0
	7	Cunén			0													0
	8	San Andrés Sajcabajá			0													0
	9	San Pedro Jacopilas			0													0
	10	San Juan Cotzal			0													0
	11	San Antonio Itotenango			0													0
	12	Canilá			0													0
	13	Neabaj			0													0
	14	Patzitá			0													0
	15	Zacualpa			0													0
	16	Chiché			0													0
	17	Chinique	1		1													0
	18	Santa Cruz del Quiché			0					1			1					1
	19	San Tomás Chichicastenango			0													0
	20	Sacapulas			0													0
	21	San miguel Uspantán			0													0
	22	San Bartolomé Jocotenango			0													0
15		<b>Departamento de Retalhuleu</b>	0	0	0	0	0	0	0	0	0	0	0	0	0	0	0	0
	1	El Asintal			0													0
	2	Nuevo San Carlos			0													0
	3	San Felipe			0													0
	4	San Sebastián			0													0
	5	San Martín Zapotitlán			0													0
	6	San Andrés Villa Seca			0													0
	7	San José La Máquina			0													0
	8	Santa Cruz Mulú			0													0
	9	Retalhuleu			0													0
	10	Champerico			0													0
16		<b>Departamento de Sacatepéquez</b>	1	0	1	0	0	0	1	0	0	0	1	0	0	0	0	0
	1	Atotenango			0													0
	2	San Miguel Dueñas			0													1
	3	Santa Catarina Barahona			0													0
	4	San Antonio Aguas Calientes			0													0
	5	Ciudad Vieja			0													0
	6	Santa María de Jesús			0													0
	7	Antigua Guatemala	1		1													0
	8	Magdalena Milpas Altas			0				1									0
	9	Santa Lucía Milpas Altas			0								1					1
	10	San Lucas Sacatepéquez			0													0
	11	San Bartolomé Milpas Altas			0													0

D	M	Departamento / municipio	Mujeres	Hombres	Total	Niñez			Juventud	Adultos	Tercera Edad	Total	Maya	Xinca	Garífuna	Mestizos/Ladinos	Otro	Total
						0 - 2	3 - 5	6 - 13	14 a 30 años	31 a 60 años	61 años en adelante							
	12	Jocotenango			0							0						0
	13	Pastores			0							0						0
	14	Santo Domingo Xenacoj			0							0						0
	15	Santiago Sacatepéquez			0							0						0
	16	Sumpango			0							0						0
17		<b>Departamento de San Marcos</b>	0	2	2	0	0	0	1	1	0	2	0	0	0	0	2	2
	1	Tacaná		2	2				1	1		2						2
	2	Sibinal			0							0						0
	3	San José Ojetenam			0							0						0
	4	Concepción Tutuapa			0							0						0
	5	San Miguel Ixtahuacán			0							0						0
	6	Sipacapa			0							0						0
	7	Tejula			0							0						0
	8	Comitancillo			0							0						0
	9	Ixchiguan			0							0						0
	10	Tajumulco			0							0						0
	11	San Marcos			0							0						0
	12	San Lorenzo			0							0						0
	13	Río Blanco			0							0						0
	14	San Antonio Sacatepéquez			0							0						0
	15	San Pedro Sacatepéquez			0							0						0
	16	San Cristóbal Cucho			0							0						0
	17	Esquipulas Paio Gordo			0							0						0
	18	San Rafael Pla de la Cuesta			0							0						0
	19	San Pablo			0							0						0
	20	Malacatán			0							0						0
	21	Catarina			0							0						0
	22	El Rodeo			0							0						0
	23	El Tumbador			0							0						0
	24	Nuevo Progreso			0							0						0
	25	La Reforma			0							0						0
	26	El Quetzal			0							0						0
	27	Pajapita			0							0						0
	28	Auíla			0							0						0
	29	La Blanca			0							0						0
	30	Ocos			0							0						0
18		<b>Departamento de Santa Rosa</b>	2	0	2	0	0	0	0	0	2	2	0	0	0	2	0	2
	1	Santa Rosa de Lima	2		2						2	2				2		2
	2	Nueva Santa Rosa			0							0						0
	3	San Rafael las Flores			0							0						0
	4	Casillas			0							0						0
	5	Cuilapa			0							0						0
	6	Santa Cruz Naranjo			0							0						0
	7	Barberena			0							0						0
	8	Pueblo Nuevo Viñas			0							0						0
	9	Taxisco			0							0						0
	10	Guozacapán			0							0						0
	11	Chiquimulilla			0							0						0
	12	San Juan Tecuaco			0							0						0
	13	Santa María Ixhuatán			0							0						0
	14	Oratorio			0							0						0
19		<b>Departamento de Sololá</b>	0	0	0	0	0	0	0	0	0	0	0	0	0	0	0	0
	1	Nahualá			0							0						0
	2	Santa Clara La Laguna			0							0						0
	3	Santa María visitación			0							0						0
	4	San Juan La Laguna			0							0						0
	5	Santiago Atitlán			0							0						0
	6	San Lucas Tolimán			0							0						0
	7	San Antonio Palopó			0							0						0
	8	Santa Catarina Ixtahuacán			0							0						0
	9	San Andrés Semetabaj			0							0						0
	10	Panajachel			0							0						0
	11	Concepción			0							0						0
	12	Sololá			0							0						0
	13	Santa Cruz La Laguna			0							0						0
	14	San Marcos La Laguna			0							0						0



D	M	Departamento / municipio	Mujeres	Hombres	Total	Niñez			Juventud	Adultos	Tercera Edad	Total	Maya	Xinca	Garífuna	Mestizos/Ladinos	Otro	Total
						0 - 2	3 - 5	6 - 13	14 a 30 años	31 a 60 años	61 años en adelante							
	15	San Pablo La Laguna			0													0
	16	Santa Catarina Palopó			0													0
	17	Santa Lucía Utatlán			0													0
	18	San José Chacayá			0													0
	19	San Pedro La Laguna			0													0
20		<b>Departamento de Suchitepéquez</b>	0	2	2	0	0	0	2	0	2	0	0	0	0	0	2	2
	1	Pueblo Nuevo			0													0
	2	San Francisco Zapotitlán			0													0
	3	Zunilita			0													0
	4	Mazatenango			0													0
	5	Cuyotenango			0													0
	6	San Lorenzo			0													0
	7	Santo Domingo Suchitepéquez			0													0
	8	San Gabriel		2	2													0
	9	San Bernardino			0				2		2							0
	10	Samayac			0												2	2
	11	San Pablo Jocopilas			0													0
	12	Santo Tomás La Unión			0													0
	13	Chicacao			0													0
	14	San Antonio Suchitepéquez			0													0
	15	San José El Ídolo			0													0
	16	San Miguel Panán			0													0
	17	Río Bravo			0													0
	18	Santa Bárbara			0													0
	19	San Juan Bautista			0													0
	20	Patulul			0													0
21		<b>Departamento de Totonicapán</b>	0	0	0	0	0	0	0	0	0	0	0	0	0	0	0	0
	1	Santa Lucía La Reforma			0													0
	2	San Bartolo			0													0
	3	Momostenango			0													0
	4	Santa María Chiquimula			0													0
	5	San Francisco El Alto			0													0
	6	Totonicapán			0													0
	7	San Cristóbal Totonicapán			0													0
	8	San Andrés Xecul			0													0
22		<b>Departamento de Zacapa</b>	0	0	0	0	0	0	0	0	0	0	0	0	0	0	0	0
	1	Gualán			0													0
	2	Teculután			0													0
	3	Zacapa			0													0
	4	Estanzeola			0													0
	5	Cabañas			0													0
	6	Huité			0													0
	7	La Unión			0													0
	8	Usumatlán			0													0
	9	Río Hondo			0													0
	10	San Diego			0													0
	11	San Jorge			0													0

1

**RENAP** Lic. César David San Dardón  
 Director de Verificación de Identidad y Apoyo Social  
 Dirección de Verificación de Identidad y Apoyo Social  
 Sede Central RENAP Guatemala, Guatemala

**DIRECCIÓN DE VERIFICACIÓN DE IDENTIDAD Y APOYO SOCIAL**

Guatemala, 3 de diciembre de 2018  
DVIAS-1067-2018

Licenciada  
Tania Darinka Pineda Palacios  
Director de Gestión y Control Interno  
Registro Nacional de las Personas  
Su Despacho

Registro Nacional de las Personas  
**RENAP**  
**RECIBIDO**  
13 DIC 2018  
DIRECCIÓN DE GESTIÓN Y CONTROL INTERNO  
Firma: \_\_\_\_\_ Hora: 15:11

Licenciada Pineda Palacios:

Es grato dirigirme a usted, con el objeto de dar respuesta al Oficio identificado con el número DGCI-SPFI-DPP-001-2018 de fecha 12 de enero del 2018, a través del cual se traslada el calendario de entrega para programaciones cuatrimestrales, reprogramaciones e informes de ejecución de metas físicas institucionales aprobadas en el POA 2018. Así mismo, en atención al oficio DGCI-SPFI-DPP-0210-2018 de fecha 21 de marzo de 2018, a través del cual se traslada la calendarización establecida para la presentación de la programación cuatrimestral y reprogramación de Metas Físicas Institucionales.

Derivado de lo anterior, me permito adjuntar la información correspondiente a la ejecución de metas físicas institucionales del mes de noviembre 2018.

Sin otro particular, me suscribo de usted,

Deferentemente,

**RENAP**  
Lic. César David Son Dardón  
Director de Verificación de Identidad y Apoyo Social  
Dirección de Verificación de Identidad y Apoyo Social  
Sede Central RENAP Guatemala, Guatemala  
**Lic. César David Son Dardón**  
**Director de Verificación de Identidad y Apoyo Social**  
**Registro Nacional de las Personas**


CDSD/KAS  
c.c:  
Archivo

Registro Nacional de las Personas  
**RENAP**  
**RECIBIDO**  
- 3 DIC 2018  
Dirección de Gestión y Control Interno  
Firma: \_\_\_\_\_ Hora: 15:14

**DIRECCIÓN DE VERIFICACIÓN DE IDENTIDAD Y APOYO SOCIAL**  
**INFORME DE SEGUIMIENTO TEMÁTICO INSTITUCIONAL 2018**  
**MES REPORTADO: NOVIEMBRE**

No.	Meta	Unidad de medida	Población beneficiada																				
			Meta			Sexo				Edad					Pueblo								
			Meta inicial	Meta vigente	Meta ejecutada	Mujeres	Hombres	No definido	Total	Niñez			Juventud	Adultos	Tercera Edad	No definido	Total	Maya	Xinca	Garfuna	Mestizos/Ladinos	Otro	Total
								0 - 2	3 - 5	4 - 13	14 - 30 años	31 - 40 años	41 años en adelante										
9	Servicios de Verificación de Identidad y Apoyo Social	Documento	3,400	3,400	222	102	120	0	222	2	7	20	39	88	44	0	222	44	0	2	144	32	222
3.1	Personas naturales sin poderse inscribir en el Registro Central de las Personas, con situación resuelta.	Caso	3,000	3,000	175	83	92	0	175	2	7	20	31	65	50	0	175	39	0	1	133	2	175
3.2	Verificación de la Identidad de personas naturales que no pueden obtener su DPI, con situación resuelta.	Caso	400	700	47	19	28	0	47	0	0	0	8	23	16		47	5	0	1	11	30	47
Objetivos	3.1) 3,000 Personas naturales sin poderse inscribir en el Registro Central de las Personas, con situación resuelta. 3.2) Verificación de Identidad de 700 personas naturales que no pueden obtener su Documento Personal de Identificación con situación resuelta																						
Resultados alcanzados	3.1	175 Personas naturales sin poderse inscribir en el Registro Central de las Personas, con situación resuelta																					
	3.2	Verificación de la Identidad de 75 personas naturales que no pueden obtener su DPI, con situación resuelta.																					
Obstáculos encontrados	3.1																						
	3.2																						
Observaciones																							


1


  
**Lic. César David Bon Dardón**  
 Director de Verificación de Identidad y Apoyo Social  
 Dirección de Verificación de Identidad y Apoyo Social  
 Sede Central RENAP, Guatemala, Guatemala  
 Firma y sello de la máxima autoridad de la dependencia

**DIRECCIÓN DE VERIFICACIÓN DE IDENTIDAD Y APOYO SOCIAL  
REPROGRAMACIÓN DE METAS FÍSICAS INSTITUCIONALES 2018  
MES REPORTADO: NOVIEMBRE**

No.	Nombre de la Meta	Cantidad programada	Reprogramación requerida	Nueva programación	Justificación
3	<b>Servicios de Verificación de Identidad y Apoyo Social</b>	299	12	311	
3.1	Personas naturales sin poderse inscribir en el Registro Central de las Personas, con situación resuelta.	264	0	264	
3.2	Verificación de la identidad de personas naturales que no pueden obtener su DPI, con situación resuelta.	35	12	47	Recepción de expedientes de otras Unidades Administrativas

1




  
**Lic. César David Son Dardón**  
 Director de Verificación de Identidad y Apoyo Social  
 Dirección de Verificación de Identidad y Apoyo Social  
 Sede Central RENAP Guatemala, Guatemala

Firma y sello de la máxima autoridad de la dependencia

**DIRECCIÓN DE VERIFICACIÓN DE IDENTIDAD Y APOYO SOCIAL  
INFORME DE EJECUCIÓN MENSUAL DE METAS FÍSICAS INSTITUCIONALES 2018  
MES REPORTADO: NOVIEMBRE**

No.	Nombre de la Meta	Cantidad programada	Cantidad ejecutada	Medios de Verificación	Observaciones
3	Servicios de Verificación de Identidad y Apoyo Social	311	222		
3.1	Personas naturales sin poderse inscribir en el Registro Central de las Personas, con situación resuelta.	264	175	Expedientes archivados	
3.2	Verificación de la identidad de personas naturales que no pueden obtener su DPI, con situación resuelta.	47	47	Oficios e informes de traslado	

  
**Lic. César David San Dardón**  
 Director de Verificación de Identidad y Apoyo Social  
 Dirección de Verificación de Identidad y Apoyo Social  
 Sede Central RENAP Guatemala, Guatemala  
 Firma y sello de la máxima autoridad de la dependencia

Nombre de la meta:

Personas naturales sin poderse inscribir en el Registro Central de las Personas, con situación resuelta

DIRECCIÓN DE VERIFICACIÓN DE IDENTIDAD Y APOYO SOCIAL  
SEGUIMIENTO TEMÁTICO INSTITUCIONAL 2018  
MES REPORTADO: NOVIEMBRE 2018

Población beneficiada

D	M	Departamento / municipio	Sexo		Total	Edad					Total	Pueblo					Total		
			Mujeres	Hombres		Niñez			Juventud 14 a 30 años	Adultos 31 a 60 años		Tercera Edad 61 años en adelante	Maya	Xinca	Garífuna	Mestizos/Ladinos		Otro	
						0 - 2	3 - 5	6 - 13											
1		<b>República de Guatemala</b>	83	92	175	2	7	20	31	45	60	175	39	0	1	133	2	175	
		<b>Departamento de Guatemala</b>	14	14	28	0	0	1	4	9	14	28	0	0	0	28	0	28	
	1	Petapa	0	0	0	0	0	0	0	0	0	0	0	0	0	0	0	0	
	2	Guatemala	14	14	28	0	0	1	4	9	14	28	0	0	0	28	0	28	
	3	Santa Catarina Pinula	0	0	0	0	0	0	0	0	0	0	0	0	0	0	0	0	
	4	San José Pinula	0	0	0	0	0	0	0	0	0	0	0	0	0	0	0	0	
	5	San José del Golfo	0	0	0	0	0	0	0	0	0	0	0	0	0	0	0	0	
	6	Patencia	0	0	0	0	0	0	0	0	0	0	0	0	0	0	0	0	
	7	Chinultá	0	0	0	0	0	0	0	0	0	0	0	0	0	0	0	0	
	8	San Pedro Ayampuc	0	0	0	0	0	0	0	0	0	0	0	0	0	0	0	0	
	9	Mixco	0	0	0	0	0	0	0	0	0	0	0	0	0	0	0	0	
	10	San Pedro Sacatepéquez	0	0	0	0	0	0	0	0	0	0	0	0	0	0	0	0	
	11	San Juan Sacatepéquez	0	0	0	0	0	0	0	0	0	0	0	0	0	0	0	0	
	12	San Raimundo	0	0	0	0	0	0	0	0	0	0	0	0	0	0	0	0	
	13	Chuarancho	0	0	0	0	0	0	0	0	0	0	0	0	0	0	0	0	
	14	Frajones	0	0	0	0	0	0	0	0	0	0	0	0	0	0	0	0	
	15	Amalillán	0	0	0	0	0	0	0	0	0	0	0	0	0	0	0	0	
16	Villa Nueva	0	0	0	0	0	0	0	0	0	0	0	0	0	0	0	0		
17	Villa Canales	0	0	0	0	0	0	0	0	0	0	0	0	0	0	0	0		
2		<b>Departamento de Alta Verapaz</b>	0	0	0	0	0	0	0	0	0	0	0	0	0	0	0		
	1	Santa María Cahabón	0	0	0	0	0	0	0	0	0	0	0	0	0	0	0	0	
	2	Cobán	0	0	0	0	0	0	0	0	0	0	0	0	0	0	0	0	
	3	Chisec	0	0	0	0	0	0	0	0	0	0	0	0	0	0	0	0	
	4	Fray Bartolomé de las Casas	0	0	0	0	0	0	0	0	0	0	0	0	0	0	0	0	
	5	Chahal	0	0	0	0	0	0	0	0	0	0	0	0	0	0	0	0	
	6	Lanquín	0	0	0	0	0	0	0	0	0	0	0	0	0	0	0	0	
	7	San Pedro Carchá	0	0	0	0	0	0	0	0	0	0	0	0	0	0	0	0	
	8	Senahú	0	0	0	0	0	0	0	0	0	0	0	0	0	0	0	0	
	9	Panzós	0	0	0	0	0	0	0	0	0	0	0	0	0	0	0	0	
	10	San Juan Chamelco	0	0	0	0	0	0	0	0	0	0	0	0	0	0	0	0	
	11	Tamahú	0	0	0	0	0	0	0	0	0	0	0	0	0	0	0	0	
	12	Tactic	0	0	0	0	0	0	0	0	0	0	0	0	0	0	0	0	
	13	Santa Cruz Verapaz	0	0	0	0	0	0	0	0	0	0	0	0	0	0	0	0	
	14	San Cristóbal Verapaz	0	0	0	0	0	0	0	0	0	0	0	0	0	0	0	0	
	15	Santa Catalina la Tinta	0	0	0	0	0	0	0	0	0	0	0	0	0	0	0	0	
	16	San Miguel Tucurú	0	0	0	0	0	0	0	0	0	0	0	0	0	0	0	0	
17	Raxruhá	0	0	0	0	0	0	0	0	0	0	0	0	0	0	0	0		
3		<b>Departamento de Baja Verapaz</b>	0	0	0	0	0	0	0	0	0	0	0	0	0	0	0		
	1	Cubulco	0	0	0	0	0	0	0	0	0	0	0	0	0	0	0	0	
	2	Santa Cruz el Chól	0	0	0	0	0	0	0	0	0	0	0	0	0	0	0	0	
	3	Granados	0	0	0	0	0	0	0	0	0	0	0	0	0	0	0	0	
	4	Puruhá	0	0	0	0	0	0	0	0	0	0	0	0	0	0	0	0	
	5	Rabinal	0	0	0	0	0	0	0	0	0	0	0	0	0	0	0	0	
	6	Salamá	0	0	0	0	0	0	0	0	0	0	0	0	0	0	0	0	
	7	San Miguel Chicaj	0	0	0	0	0	0	0	0	0	0	0	0	0	0	0	0	
	8	San Jerónimo	0	0	0	0	0	0	0	0	0	0	0	0	0	0	0	0	
	4		<b>Departamento de Chimaltenango</b>	7	6	13	0	0	1	1	8	13	8	0	0	5	0	13	
		1	Tecpán Guatemala	0	0	0	0	0	0	0	0	0	0	0	0	0	0	0	
		2	Santa Apolonia	0	0	0	0	0	0	0	0	0	0	0	0	0	0	0	
		3	San José Poaquil	0	0	0	0	0	0	0	0	0	0	0	0	0	0	0	0
		4	San Martín Jilotepeque	0	0	0	0	0	0	0	0	0	0	0	0	0	0	0	0
		5	El Tejar	0	0	0	0	0	0	0	0	0	0	0	0	0	0	0	0
		6	Chimaltenango	7	6	13	0	0	1	1	8	13	8	0	0	5	0	13	
		7	Zaragoza	0	0	0	0	0	0	0	0	0	0	0	0	0	0	0	
8		Santa Cruz Befanyá	0	0	0	0	0	0	0	0	0	0	0	0	0	0	0		
9		San Juan Comalapa	0	0	0	0	0	0	0	0	0	0	0	0	0	0	0		
10		Patzún	0	0	0	0	0	0	0	0	0	0	0	0	0	0	0		



Población beneficiada

D	M	Departamento / municipio	Sexo		Edad							Pueblo						
			Mujeres	Hombres	Total	Niñez			Juventud	Adultos	Tercera Edad	Total	Maya	Xinca	Garifuna	Mestizos/Ladinos	Otro	Total
						0 - 2	3 - 5	6 - 13	14 a 30 años	31 a 60 años	61 años en adelante							
	11	Patzún	0	0	0	0	0	0	0	0	0	0	0	0	0	0	0	
	12	Pochuta	0	0	0	0	0	0	0	0	0	0	0	0	0	0	0	
	13	Yepocapa	0	0	0	0	0	0	0	0	0	0	0	0	0	0	0	
	14	Acatenango	0	0	0	0	0	0	0	0	0	0	0	0	0	0	0	
	15	San Andrés Itzapa	0	0	0	0	0	0	0	0	0	0	0	0	0	0	0	
	16	Paramá	0	0	0	0	0	0	0	0	0	0	0	0	0	0	0	
5		<b>Departamento de Chiquimula</b>	0	0	0	0	0	0	0	0	0	0	0	0	0	0	0	
	1	Chiquimula	0	0	0	0	0	0	0	0	0	0	0	0	0	0	0	
	2	Jacolán	0	0	0	0	0	0	0	0	0	0	0	0	0	0	0	
	3	Camalán	0	0	0	0	0	0	0	0	0	0	0	0	0	0	0	
	4	Esquipulas	0	0	0	0	0	0	0	0	0	0	0	0	0	0	0	
	5	Olopa	0	0	0	0	0	0	0	0	0	0	0	0	0	0	0	
	6	San Juan La Ermita	0	0	0	0	0	0	0	0	0	0	0	0	0	0	0	
	7	San José La Arada	0	0	0	0	0	0	0	0	0	0	0	0	0	0	0	
	8	San Jacinto	0	0	0	0	0	0	0	0	0	0	0	0	0	0	0	
	9	Ipala	0	0	0	0	0	0	0	0	0	0	0	0	0	0	0	
	10	Quezaltepeque	0	0	0	0	0	0	0	0	0	0	0	0	0	0	0	
	11	Concepción Las Minas	0	0	0	0	0	0	0	0	0	0	0	0	0	0	0	
6		<b>Departamento de El Progreso</b>	0	0	0	0	0	0	0	0	0	0	0	0	0	0	0	
	1	San Agustín Acatagüastlán	0	0	0	0	0	0	0	0	0	0	0	0	0	0	0	
	2	San Cristóbal Acatagüastlán	0	0	0	0	0	0	0	0	0	0	0	0	0	0	0	
	3	El Jicaro	0	0	0	0	0	0	0	0	0	0	0	0	0	0	0	
	4	Guastatoya	0	0	0	0	0	0	0	0	0	0	0	0	0	0	0	
	5	Maratón	0	0	0	0	0	0	0	0	0	0	0	0	0	0	0	
	6	Sanarate	0	0	0	0	0	0	0	0	0	0	0	0	0	0	0	
	7	San Antonio La Paz	0	0	0	0	0	0	0	0	0	0	0	0	0	0	0	
	8	Sansare	0	0	0	0	0	0	0	0	0	0	0	0	0	0	0	
7		<b>Departamento de Escuintla</b>	0	0	0	0	0	0	0	0	0	0	0	0	0	0	0	
	1	Tiquisate	0	0	0	0	0	0	0	0	0	0	0	0	0	0	0	
	2	Nueva Concepción	0	0	0	0	0	0	0	0	0	0	0	0	0	0	0	
	3	Santa Lucía Cotzumalguapa	0	0	0	0	0	0	0	0	0	0	0	0	0	0	0	
	4	La Gomera	0	0	0	0	0	0	0	0	0	0	0	0	0	0	0	
	5	San José	0	0	0	0	0	0	0	0	0	0	0	0	0	0	0	
	6	Itzapa	0	0	0	0	0	0	0	0	0	0	0	0	0	0	0	
	7	La Democracia	0	0	0	0	0	0	0	0	0	0	0	0	0	0	0	
	8	Masagua	0	0	0	0	0	0	0	0	0	0	0	0	0	0	0	
	9	Guanagatapa	0	0	0	0	0	0	0	0	0	0	0	0	0	0	0	
	10	Siquinalá	0	0	0	0	0	0	0	0	0	0	0	0	0	0	0	
	11	Escuintla	0	0	0	0	0	0	0	0	0	0	0	0	0	0	0	
	12	Pañón	0	0	0	0	0	0	0	0	0	0	0	0	0	0	0	
	13	Sipacate	0	0	0	0	0	0	0	0	0	0	0	0	0	0	0	
	14	San Vicente Pacaya	0	0	0	0	0	0	0	0	0	0	0	0	0	0	0	
8		<b>Departamento de Huehuetenango</b>	3	4	7	0	1	3	3	0	7	3	0	0	4	0	7	
	1	Unión Cantinil	0	0	0	0	0	0	0	0	0	0	0	0	0	0	0	
	2	Huehuetenango	3	4	7	0	1	3	3	0	7	3	0	0	4	0	7	
	3	Chianlá	0	0	0	0	0	0	0	0	0	0	0	0	0	0	0	
	4	Malacatancillo	0	0	0	0	0	0	0	0	0	0	0	0	0	0	0	
	5	Aguacalán	0	0	0	0	0	0	0	0	0	0	0	0	0	0	0	
	6	Santa Bárbara	0	0	0	0	0	0	0	0	0	0	0	0	0	0	0	
	7	San Sebastián Huehuetenango	0	0	0	0	0	0	0	0	0	0	0	0	0	0	0	
	8	San Juan Altán	0	0	0	0	0	0	0	0	0	0	0	0	0	0	0	
	9	San Rafael Petzal	0	0	0	0	0	0	0	0	0	0	0	0	0	0	0	
	10	San Gaspar Ich'íl	0	0	0	0	0	0	0	0	0	0	0	0	0	0	0	
	11	Colotenango	0	0	0	0	0	0	0	0	0	0	0	0	0	0	0	
	12	Santiago Chimaltenango	0	0	0	0	0	0	0	0	0	0	0	0	0	0	0	
	13	Todos Santos Cuchumatán	0	0	0	0	0	0	0	0	0	0	0	0	0	0	0	
	14	San Juan Ixcay	0	0	0	0	0	0	0	0	0	0	0	0	0	0	0	
	15	Santa Eulalia	0	0	0	0	0	0	0	0	0	0	0	0	0	0	0	
	16	Santa Cruz Barillas	0	0	0	0	0	0	0	0	0	0	0	0	0	0	0	
	17	San Mateo Matán	0	0	0	0	0	0	0	0	0	0	0	0	0	0	0	
	18	San Sebastián Coatán	0	0	0	0	0	0	0	0	0	0	0	0	0	0	0	
	19	San Rafael La Independencia	0	0	0	0	0	0	0	0	0	0	0	0	0	0	0	
	20	Nenlán	0	0	0	0	0	0	0	0	0	0	0	0	0	0	0	
	21	San Miguel Acatán	0	0	0	0	0	0	0	0	0	0	0	0	0	0	0	
	22	Concepción Huista	0	0	0	0	0	0	0	0	0	0	0	0	0	0	0	
	23	Jacaitenango	0	0	0	0	0	0	0	0	0	0	0	0	0	0	0	
	24	Santa Ana Huista	0	0	0	0	0	0	0	0	0	0	0	0	0	0	0	
	25	San Antonio Huista	0	0	0	0	0	0	0	0	0	0	0	0	0	0	0	
	26	Petalán	0	0	0	0	0	0	0	0	0	0	0	0	0	0	0	
	27	La Democracia	0	0	0	0	0	0	0	0	0	0	0	0	0	0	0	

Población beneficiada

D	M	Departamento / municipio	Sexo			Edad						Pueblo						
			Mujeres	Hombres	Total	Niñez			Juventud	Adultos	Tercera Edad	Total	Maya	Xinca	Garífuna	Mestizos/Ladinos	Otro	Total
						0 - 2	3 - 5	6 - 13	14 a 30 años	31 a 60 años	61 años en adelante							
28		San Pedro Necta	0	0	0	0	0	0	0	0	0	0	0	0	0	0	0	0
29		San Pedro Soloma	0	0	0	0	0	0	0	0	0	0	0	0	0	0	0	0
30		Cuilco	0	0	0	0	0	0	0	0	0	0	0	0	0	0	0	0
31		San Ildefonso Matahuacan	0	0	0	0	0	0	0	0	0	0	0	0	0	0	0	0
32		Techón	0	0	0	0	0	0	0	0	0	0	0	0	0	0	0	0
	9	<b>Departamento de Izabal</b>	16	15	31	0	3	4	8	10	4	31	4	0	0	25	2	31
1		Livingston	0	0	0	0	0	0	0	0	0	0	0	0	0	0	0	0
2		El Estor	0	0	0	0	0	0	0	0	0	0	0	0	0	0	0	0
3		Los Amoles	0	0	0	0	0	0	0	0	0	0	0	0	0	0	0	0
4		Marales	0	0	0	0	0	0	0	0	0	0	0	0	0	0	0	0
5		Puerto Barrios	16	15	31	0	3	4	8	10	4	31	4	0	0	25	2	31
	10	<b>Departamento de Jalapa</b>	0	0	0	0	0	0	0	0	0	0	0	0	0	0	0	0
1		Mataquescuintla	0	0	0	0	0	0	0	0	0	0	0	0	0	0	0	0
2		Jalapa	0	0	0	0	0	0	0	0	0	0	0	0	0	0	0	0
3		San Carlos Alzatate	0	0	0	0	0	0	0	0	0	0	0	0	0	0	0	0
4		Manjás	0	0	0	0	0	0	0	0	0	0	0	0	0	0	0	0
5		San Pedro Pinula	0	0	0	0	0	0	0	0	0	0	0	0	0	0	0	0
6		San Luis Jilotepeque	0	0	0	0	0	0	0	0	0	0	0	0	0	0	0	0
7		San Manuel Chaparrón	0	0	0	0	0	0	0	0	0	0	0	0	0	0	0	0
	11	<b>Departamento de Jutiapa</b>	0	0	0	0	0	0	0	0	0	0	0	0	0	0	0	0
1		Agua Blanca	0	0	0	0	0	0	0	0	0	0	0	0	0	0	0	0
2		Santa Catalina Mila	0	0	0	0	0	0	0	0	0	0	0	0	0	0	0	0
3		Asunción Mila	0	0	0	0	0	0	0	0	0	0	0	0	0	0	0	0
4		El Progreso	0	0	0	0	0	0	0	0	0	0	0	0	0	0	0	0
5		Jutiapa	0	0	0	0	0	0	0	0	0	0	0	0	0	0	0	0
6		Atescatepeque	0	0	0	0	0	0	0	0	0	0	0	0	0	0	0	0
7		Yupiltepeque	0	0	0	0	0	0	0	0	0	0	0	0	0	0	0	0
8		Jerez	0	0	0	0	0	0	0	0	0	0	0	0	0	0	0	0
9		Zapolián	0	0	0	0	0	0	0	0	0	0	0	0	0	0	0	0
10		El Adelanto	0	0	0	0	0	0	0	0	0	0	0	0	0	0	0	0
11		Comapa	0	0	0	0	0	0	0	0	0	0	0	0	0	0	0	0
12		Guesada	0	0	0	0	0	0	0	0	0	0	0	0	0	0	0	0
13		San José Acatempa	0	0	0	0	0	0	0	0	0	0	0	0	0	0	0	0
14		Jalpatagua	0	0	0	0	0	0	0	0	0	0	0	0	0	0	0	0
15		Conguaco	0	0	0	0	0	0	0	0	0	0	0	0	0	0	0	0
16		Mayutá	0	0	0	0	0	0	0	0	0	0	0	0	0	0	0	0
17		Pasaca	0	0	0	0	0	0	0	0	0	0	0	0	0	0	0	0
	12	<b>Departamento de Patán</b>	2	8	10	0	0	2	3	3	2	10	1	0	0	9	0	10
1		La Libertad	0	0	0	0	0	0	0	0	0	0	0	0	0	0	0	0
2		San Andrés	0	0	0	0	0	0	0	0	0	0	0	0	0	0	0	0
3		San José	0	0	0	0	0	0	0	0	0	0	0	0	0	0	0	0
4		Flores	2	8	10	0	0	2	3	3	2	10	1	0	0	9	0	10
5		Melchor de Mencos	0	0	0	0	0	0	0	0	0	0	0	0	0	0	0	0
6		Dolores	0	0	0	0	0	0	0	0	0	0	0	0	0	0	0	0
7		San Benito	0	0	0	0	0	0	0	0	0	0	0	0	0	0	0	0
8		Santa Ana	0	0	0	0	0	0	0	0	0	0	0	0	0	0	0	0
9		San Francisco	0	0	0	0	0	0	0	0	0	0	0	0	0	0	0	0
10		Sayaxché	0	0	0	0	0	0	0	0	0	0	0	0	0	0	0	0
11		Popitún	0	0	0	0	0	0	0	0	0	0	0	0	0	0	0	0
12		El Chal	0	0	0	0	0	0	0	0	0	0	0	0	0	0	0	0
13		Las Cruces	0	0	0	0	0	0	0	0	0	0	0	0	0	0	0	0
14		San Luis	0	0	0	0	0	0	0	0	0	0	0	0	0	0	0	0
	13	<b>Departamento de Quetzaltenango</b>	0	0	0	0	0	0	0	0	0	0	0	0	0	0	0	0
1		San Carlos Sija	0	0	0	0	0	0	0	0	0	0	0	0	0	0	0	0
2		Cobricán	0	0	0	0	0	0	0	0	0	0	0	0	0	0	0	0
3		Huilán	0	0	0	0	0	0	0	0	0	0	0	0	0	0	0	0
4		Sibilia	0	0	0	0	0	0	0	0	0	0	0	0	0	0	0	0
5		Cajalá	0	0	0	0	0	0	0	0	0	0	0	0	0	0	0	0
6		Palestina de los Altos	0	0	0	0	0	0	0	0	0	0	0	0	0	0	0	0
7		San Miguel Sigülla	0	0	0	0	0	0	0	0	0	0	0	0	0	0	0	0
8		Ostuncalco	0	0	0	0	0	0	0	0	0	0	0	0	0	0	0	0
9		San Mateo	0	0	0	0	0	0	0	0	0	0	0	0	0	0	0	0
10		San Francisco La Unión	0	0	0	0	0	0	0	0	0	0	0	0	0	0	0	0
11		La Esperanza	0	0	0	0	0	0	0	0	0	0	0	0	0	0	0	0
12		Olinlepeque	0	0	0	0	0	0	0	0	0	0	0	0	0	0	0	0
13		Salcajá	0	0	0	0	0	0	0	0	0	0	0	0	0	0	0	0
14		Quetzaltenango	0	0	0	0	0	0	0	0	0	0	0	0	0	0	0	0
15		Almolanga	0	0	0	0	0	0	0	0	0	0	0	0	0	0	0	0
16		Cantel	0	0	0	0	0	0	0	0	0	0	0	0	0	0	0	0
17		Zunil	0	0	0	0	0	0	0	0	0	0	0	0	0	0	0	0



Población beneficiada

D	M	Departamento / municipio	Sexo		Edad						Pueblo					Total		
			Mujeres	Hombres	Total	Niños			Juventud	Adultos	Tercera Edad	Total	Maya	Xinca	Garfuna		Mestizos/Ladinos	Otro
						0 - 2	3 - 5	6 - 13	14 a 30 años	31 a 40 años	41 años en adelante							
18		El Palmar	0	0	0	0	0	0	0	0	0	0	0	0	0	0	0	0
19		Concepción Chiquirichapa	0	0	0	0	0	0	0	0	0	0	0	0	0	0	0	0
20		San Martín Sacatepéquez	0	0	0	0	0	0	0	0	0	0	0	0	0	0	0	0
21		Colomba	0	0	0	0	0	0	0	0	0	0	0	0	0	0	0	0
22		flares Costa Cuca	0	0	0	0	0	0	0	0	0	0	0	0	0	0	0	0
23		Coatepeque	0	0	0	0	0	0	0	0	0	0	0	0	0	0	0	0
24		Génova	0	0	0	0	0	0	0	0	0	0	0	0	0	0	0	0
14		<b>Departamento de Quiché</b>	0	0	0	0	0	0	0	0	0	0	0	0	0	0	0	0
1		Joyabaj	0	0	0	0	0	0	0	0	0	0	0	0	0	0	0	0
2		Pachulum	0	0	0	0	0	0	0	0	0	0	0	0	0	0	0	0
3		Chajul	0	0	0	0	0	0	0	0	0	0	0	0	0	0	0	0
4		Usulután	0	0	0	0	0	0	0	0	0	0	0	0	0	0	0	0
5		Chicamán	0	0	0	0	0	0	0	0	0	0	0	0	0	0	0	0
6		Ixcán	0	0	0	0	0	0	0	0	0	0	0	0	0	0	0	0
7		Cunén	0	0	0	0	0	0	0	0	0	0	0	0	0	0	0	0
8		San Andrés Sajcabajá	0	0	0	0	0	0	0	0	0	0	0	0	0	0	0	0
9		San Pedro Jocapilas	0	0	0	0	0	0	0	0	0	0	0	0	0	0	0	0
10		San Juan Cotzal	0	0	0	0	0	0	0	0	0	0	0	0	0	0	0	0
11		San Antonio Itotenango	0	0	0	0	0	0	0	0	0	0	0	0	0	0	0	0
12		Canilá	0	0	0	0	0	0	0	0	0	0	0	0	0	0	0	0
13		Nebaj	0	0	0	0	0	0	0	0	0	0	0	0	0	0	0	0
14		Patzún	0	0	0	0	0	0	0	0	0	0	0	0	0	0	0	0
15		Zacualpa	0	0	0	0	0	0	0	0	0	0	0	0	0	0	0	0
16		Chiché	0	0	0	0	0	0	0	0	0	0	0	0	0	0	0	0
17		Chinique	0	0	0	0	0	0	0	0	0	0	0	0	0	0	0	0
18		Santa Cruz del Quiché	0	0	0	0	0	0	0	0	0	0	0	0	0	0	0	0
19		Santo Tomás Chichicastenango	0	0	0	0	0	0	0	0	0	0	0	0	0	0	0	0
20		Sacapulas	0	0	0	0	0	0	0	0	0	0	0	0	0	0	0	0
21		San Miguel Usulután	0	0	0	0	0	0	0	0	0	0	0	0	0	0	0	0
22		San Bartolomé Jocotenango	0	0	0	0	0	0	0	0	0	0	0	0	0	0	0	0
15		<b>Departamento de Retalhuleu</b>	0	0	0	0	0	0	0	0	0	0	0	0	0	0	0	0
1		El Asintal	0	0	0	0	0	0	0	0	0	0	0	0	0	0	0	0
2		Nuevo San Carlos	0	0	0	0	0	0	0	0	0	0	0	0	0	0	0	0
3		San Felipe	0	0	0	0	0	0	0	0	0	0	0	0	0	0	0	0
4		San Sebastián	0	0	0	0	0	0	0	0	0	0	0	0	0	0	0	0
5		San Martín Zapotitlán	0	0	0	0	0	0	0	0	0	0	0	0	0	0	0	0
6		San Andrés Villa Seca	0	0	0	0	0	0	0	0	0	0	0	0	0	0	0	0
7		San José La Máquina	0	0	0	0	0	0	0	0	0	0	0	0	0	0	0	0
8		Santa Cruz Mulud	0	0	0	0	0	0	0	0	0	0	0	0	0	0	0	0
9		Retalhuleu	0	0	0	0	0	0	0	0	0	0	0	0	0	0	0	0
10		Champepe	0	0	0	0	0	0	0	0	0	0	0	0	0	0	0	0
16		<b>Departamento de Sacatepéquez</b>	8	5	13	0	1	0	5	7	13	3	0	0	10	0	13	0
1		Alotenango	0	0	0	0	0	0	0	0	0	0	0	0	0	0	0	0
2		San Miguel Dueñas	0	0	0	0	0	0	0	0	0	0	0	0	0	0	0	0
3		Santa Catarina Barahona	0	0	0	0	0	0	0	0	0	0	0	0	0	0	0	0
4		San Antonio Aguas Calientes	0	0	0	0	0	0	0	0	0	0	0	0	0	0	0	0
5		Ciudad Vieja	0	0	0	0	0	0	0	0	0	0	0	0	0	0	0	0
6		Santa María de Jesús	0	0	0	0	0	0	0	0	0	0	0	0	0	0	0	0
7		Antigua Guatemala	8	5	13	0	1	0	5	7	13	3	0	0	10	0	13	0
8		Magdalena Milpas Altas	0	0	0	0	0	0	0	0	0	0	0	0	0	0	0	0
9		Santa Lucía Milpas Altas	0	0	0	0	0	0	0	0	0	0	0	0	0	0	0	0
10		San Lucas Sacatepéquez	0	0	0	0	0	0	0	0	0	0	0	0	0	0	0	0
11		San Bartolomé Milpas Altas	0	0	0	0	0	0	0	0	0	0	0	0	0	0	0	0
12		Jocotenango	0	0	0	0	0	0	0	0	0	0	0	0	0	0	0	0
13		Pastores	0	0	0	0	0	0	0	0	0	0	0	0	0	0	0	0
14		Santo Domingo Xenacoj	0	0	0	0	0	0	0	0	0	0	0	0	0	0	0	0
15		Sanluis Sacatepéquez	0	0	0	0	0	0	0	0	0	0	0	0	0	0	0	0
16		Sumpango	0	0	0	0	0	0	0	0	0	0	0	0	0	0	0	0
17		<b>Departamento de San Marcos</b>	14	27	43	1	3	5	7	14	11	43	19	0	1	23	0	43
1		Tacaná	0	0	0	0	0	0	0	0	0	0	0	0	0	0	0	0
2		Sibinal	0	0	0	0	0	0	0	0	0	0	0	0	0	0	0	0
3		San José Ojetenam	0	0	0	0	0	0	0	0	0	0	0	0	0	0	0	0
4		Concepción Tutuapa	0	0	0	0	0	0	0	0	0	0	0	0	0	0	0	0
5		San Miguel Itzahuacán	0	0	0	0	0	0	0	0	0	0	0	0	0	0	0	0
6		Sipacapa	0	0	0	0	0	0	0	0	0	0	0	0	0	0	0	0
7		Tejula	0	0	0	0	0	0	0	0	0	0	0	0	0	0	0	0
8		Comitancillo	0	0	0	0	0	0	0	0	0	0	0	0	0	0	0	0
9		Ichiguán	0	0	0	0	0	0	0	0	0	0	0	0	0	0	0	0
10		Tajumulco	0	0	0	0	0	0	0	0	0	0	0	0	0	0	0	0

Población beneficiada

D	M	Departamento / municipio	Sexo		Edad							Pueblo						
			Mujeras	Hombres	Total	Niñez			Juventud	Adultos	Tercera Edad	Total	Maya	Xinca	Garifuna	Mestizos/Ladinos	Otro	Total
						0 - 2	3 - 5	6 - 13	14 a 30 años	31 a 40 años	41 años en adelante							
11		San Marcos	16	27	43	1	3	5	7	16	11	43	19	0	1	23	0	43
12		San Lorenzo	0	0	0	0	0	0	0	0	0	0	0	0	0	0	0	0
13		Río Blanco	0	0	0	0	0	0	0	0	0	0	0	0	0	0	0	0
14		San Antonio Sacatepéquez	0	0	0	0	0	0	0	0	0	0	0	0	0	0	0	0
15		San Pedro Sacatepéquez	0	0	0	0	0	0	0	0	0	0	0	0	0	0	0	0
16		San Cristóbal Cucho	0	0	0	0	0	0	0	0	0	0	0	0	0	0	0	0
17		Esquipulas Palo Gordo	0	0	0	0	0	0	0	0	0	0	0	0	0	0	0	0
18		San Rafael Pie de la Cuesta	0	0	0	0	0	0	0	0	0	0	0	0	0	0	0	0
19		San Pablo	0	0	0	0	0	0	0	0	0	0	0	0	0	0	0	0
20		Malacatán	0	0	0	0	0	0	0	0	0	0	0	0	0	0	0	0
21		Catania	0	0	0	0	0	0	0	0	0	0	0	0	0	0	0	0
22		El Rodeo	0	0	0	0	0	0	0	0	0	0	0	0	0	0	0	0
23		El Tumbador	0	0	0	0	0	0	0	0	0	0	0	0	0	0	0	0
24		Nuevo Progreso	0	0	0	0	0	0	0	0	0	0	0	0	0	0	0	0
25		La Reforma	0	0	0	0	0	0	0	0	0	0	0	0	0	0	0	0
26		El Quetzal	0	0	0	0	0	0	0	0	0	0	0	0	0	0	0	0
27		Pajapilla	0	0	0	0	0	0	0	0	0	0	0	0	0	0	0	0
28		Autila	0	0	0	0	0	0	0	0	0	0	0	0	0	0	0	0
29		La Blanca	0	0	0	0	0	0	0	0	0	0	0	0	0	0	0	0
30		Ocós	0	0	0	0	0	0	0	0	0	0	0	0	0	0	0	0
18		<b>Departamento de Santa Rosa</b>	<b>17</b>	<b>12</b>	<b>29</b>	<b>1</b>	<b>1</b>	<b>3</b>	<b>5</b>	<b>11</b>	<b>8</b>	<b>29</b>	<b>0</b>	<b>0</b>	<b>0</b>	<b>29</b>	<b>0</b>	<b>29</b>
1		Santa Rosa de Lima	0	0	0	0	0	0	0	0	0	0	0	0	0	0	0	0
2		Nueva Santa Rosa	0	0	0	0	0	0	0	0	0	0	0	0	0	0	0	0
3		San Rafael las Flores	0	0	0	0	0	0	0	0	0	0	0	0	0	0	0	0
4		Casillas	0	0	0	0	0	0	0	0	0	0	0	0	0	0	0	0
5		Cuilapa	17	12	29	1	1	3	5	11	8	29	0	0	0	29	0	29
6		Santa Cruz Naranjo	0	0	0	0	0	0	0	0	0	0	0	0	0	0	0	0
7		Barberena	0	0	0	0	0	0	0	0	0	0	0	0	0	0	0	0
8		Pueblo Nuevo Viñas	0	0	0	0	0	0	0	0	0	0	0	0	0	0	0	0
9		Taxisco	0	0	0	0	0	0	0	0	0	0	0	0	0	0	0	0
10		Guazacapán	0	0	0	0	0	0	0	0	0	0	0	0	0	0	0	0
11		Chiquimulilla	0	0	0	0	0	0	0	0	0	0	0	0	0	0	0	0
12		San Juan Tecuaco	0	0	0	0	0	0	0	0	0	0	0	0	0	0	0	0
13		Santa María Ishuacán	0	0	0	0	0	0	0	0	0	0	0	0	0	0	0	0
14		Oratorio	0	0	0	0	0	0	0	0	0	0	0	0	0	0	0	0
19		<b>Departamento de Sololá</b>	<b>0</b>	<b>1</b>	<b>1</b>	<b>0</b>	<b>0</b>	<b>0</b>	<b>0</b>	<b>0</b>	<b>1</b>	<b>1</b>	<b>1</b>	<b>0</b>	<b>0</b>	<b>0</b>	<b>0</b>	<b>1</b>
1		Nohualá	0	0	0	0	0	0	0	0	0	0	0	0	0	0	0	0
2		Santa Clara La Laguna	0	0	0	0	0	0	0	0	0	0	0	0	0	0	0	0
3		Santa María visitación	0	0	0	0	0	0	0	0	0	0	0	0	0	0	0	0
4		San Juan La Laguna	0	0	0	0	0	0	0	0	0	0	0	0	0	0	0	0
5		Santiago Atitlán	0	0	0	0	0	0	0	0	0	0	0	0	0	0	0	0
6		San Lucas Tolimán	0	0	0	0	0	0	0	0	0	0	0	0	0	0	0	0
7		San Antonio Palopó	0	0	0	0	0	0	0	0	0	0	0	0	0	0	0	0
8		Santa Catalina Ishuacán	0	0	0	0	0	0	0	0	0	0	0	0	0	0	0	0
9		San Andrés Semetabaj	0	0	0	0	0	0	0	0	0	0	0	0	0	0	0	0
10		Panajachel	0	0	0	0	0	0	0	0	0	0	0	0	0	0	0	0
11		Concepción	0	0	0	0	0	0	0	0	0	0	0	0	0	0	0	0
12		Sololá	0	1	1	0	0	0	0	0	1	1	1	0	0	0	0	1
13		Santa Cruz La Laguna	0	0	0	0	0	0	0	0	0	0	0	0	0	0	0	0
14		San Marcos La Laguna	0	0	0	0	0	0	0	0	0	0	0	0	0	0	0	0
15		San Pablo La Laguna	0	0	0	0	0	0	0	0	0	0	0	0	0	0	0	0
16		Santa Catalina Palopó	0	0	0	0	0	0	0	0	0	0	0	0	0	0	0	0
17		Santa Lucía Utatlán	0	0	0	0	0	0	0	0	0	0	0	0	0	0	0	0
18		San José Chocoyá	0	0	0	0	0	0	0	0	0	0	0	0	0	0	0	0
19		San Pedro La Laguna	0	0	0	0	0	0	0	0	0	0	0	0	0	0	0	0
20		<b>Departamento de Suchitepéquez</b>	<b>0</b>	<b>0</b>	<b>0</b>	<b>0</b>	<b>0</b>	<b>0</b>	<b>0</b>	<b>0</b>	<b>0</b>	<b>0</b>	<b>0</b>	<b>0</b>	<b>0</b>	<b>0</b>	<b>0</b>	<b>0</b>
1		Pueblo Nuevo	0	0	0	0	0	0	0	0	0	0	0	0	0	0	0	0
2		San Francisco Zapotitlán	0	0	0	0	0	0	0	0	0	0	0	0	0	0	0	0
3		Zunilillo	0	0	0	0	0	0	0	0	0	0	0	0	0	0	0	0
4		Mazatenango	0	0	0	0	0	0	0	0	0	0	0	0	0	0	0	0
5		Cuyotenango	0	0	0	0	0	0	0	0	0	0	0	0	0	0	0	0
6		San Lorenzo	0	0	0	0	0	0	0	0	0	0	0	0	0	0	0	0
7		Santo Domingo Suchitepéquez	0	0	0	0	0	0	0	0	0	0	0	0	0	0	0	0
8		San Gabriel	0	0	0	0	0	0	0	0	0	0	0	0	0	0	0	0
9		San Bernardino	0	0	0	0	0	0	0	0	0	0	0	0	0	0	0	0
10		Samayac	0	0	0	0	0	0	0	0	0	0	0	0	0	0	0	0
11		San Pablo Jocopilas	0	0	0	0	0	0	0	0	0	0	0	0	0	0	0	0
12		Santo Tomás La Unión	0	0	0	0	0	0	0	0	0	0	0	0	0	0	0	0
13		Chicacao	0	0	0	0	0	0	0	0	0	0	0	0	0	0	0	0

D	M	Departamento / municipio	Población beneficiada															
			Sexo			Edad							Pueblo					
			Mujeres	Hombres	Total	Niñez			Juventud	Adultos	Tercera Edad	Total	Maya	Xinca	Garífuna	Mestizos/Ladinos	Otro	Total
			0 - 2	3 - 5	6 - 13	14 a 30 años	31 a 60 años	61 años en adelante										
	14	San Antonio Suchitepéquez	0	0	0	0	0	0	0	0	0	0	0	0	0	0	0	0
	15	San José El Idolo	0	0	0	0	0	0	0	0	0	0	0	0	0	0	0	0
	16	San Miguel Panán	0	0	0	0	0	0	0	0	0	0	0	0	0	0	0	0
	17	Río Bravo	0	0	0	0	0	0	0	0	0	0	0	0	0	0	0	0
	18	Santa Bárbara	0	0	0	0	0	0	0	0	0	0	0	0	0	0	0	0
	19	San Juan Baulha	0	0	0	0	0	0	0	0	0	0	0	0	0	0	0	0
	20	Palulul	0	0	0	0	0	0	0	0	0	0	0	0	0	0	0	0
21		<b>Departamento de Totonicapán</b>	0	0	0	0	0	0	0	0	0	0	0	0	0	0	0	0
	1	Sanja Lucía La Reforma	0	0	0	0	0	0	0	0	0	0	0	0	0	0	0	0
	2	San Bartolo	0	0	0	0	0	0	0	0	0	0	0	0	0	0	0	0
	3	Momostenango	0	0	0	0	0	0	0	0	0	0	0	0	0	0	0	0
	4	Santa María Chiquimula	0	0	0	0	0	0	0	0	0	0	0	0	0	0	0	0
	5	San Francisco El Alto	0	0	0	0	0	0	0	0	0	0	0	0	0	0	0	0
	6	Totonicapán	0	0	0	0	0	0	0	0	0	0	0	0	0	0	0	0
	7	San Cristóbal Totonicapán	0	0	0	0	0	0	0	0	0	0	0	0	0	0	0	0
	8	San Andrés Xecul	0	0	0	0	0	0	0	0	0	0	0	0	0	0	0	0
22		<b>Departamento de Zacapa</b>	0	0	0	0	0	0	0	0	0	0	0	0	0	0	0	0
	1	Guatlán	0	0	0	0	0	0	0	0	0	0	0	0	0	0	0	0
	2	Teculután	0	0	0	0	0	0	0	0	0	0	0	0	0	0	0	0
	3	Zacapa	0	0	0	0	0	0	0	0	0	0	0	0	0	0	0	0
	4	Estanzuela	0	0	0	0	0	0	0	0	0	0	0	0	0	0	0	0
	5	Cabañas	0	0	0	0	0	0	0	0	0	0	0	0	0	0	0	0
	6	Huité	0	0	0	0	0	0	0	0	0	0	0	0	0	0	0	0
	7	La Unión	0	0	0	0	0	0	0	0	0	0	0	0	0	0	0	0
	8	Usumatlán	0	0	0	0	0	0	0	0	0	0	0	0	0	0	0	0
	9	Río Hondo	0	0	0	0	0	0	0	0	0	0	0	0	0	0	0	0
	10	San Diego	0	0	0	0	0	0	0	0	0	0	0	0	0	0	0	0
	11	San Jorge	0	0	0	0	0	0	0	0	0	0	0	0	0	0	0	0



Lic. César David Son Dardón  
 Director de Verificación de Identidad y Apoyo Social  
 Funcionario

Lic. César David Son Dardón  
 Director de Verificación de Identidad y Apoyo Social  
 Sede Central RENAP, Guatemala, Guatemala

Nombre de la meta: Verificación de la identidad de personas naturales que no pueden obtener su DPI, con situación resuelta

**DIRECCIÓN DE VERIFICACIÓN DE IDENTIDAD Y APOYO SOCIAL**  
**SEGUIMIENTO TEMÁTICO INSTITUCIONAL 2018**  
**MES REPORTADO: NOVIEMBRE 2018**

Población beneficiada

D	M	Departamento / municipio	Sexo		Total	Edad						Pueblo							
			Mujeres	Hombres		Niños			Juventud 14 a 30 años	Adultos 31 a 60 años	Tercera Edad 61 años en adelante	Total	Maya	Xinca	Garífuna	Mestizos/L adinos	Otro	Total	
						0 - 2	3 - 5	6 - 13											
1		República de Guatemala	19	28	47	0	0	0	8	23	16	47	5	0	1	11	30	47	
		Departamento de Guatemala	11	17	28	0	0	0	2	16	10	28	2	0	1	10	15	28	
	1	Petapa			0							0							0
	2	Guatemala	11	17	28				2	16	10	28	2		1	10	15	28	
	3	Santa Catarina Pinula			0							0							0
	4	San José Pinula			0							0							0
	5	San José del Golfo			0							0							0
	6	Palencia			0							0							0
	7	Chinautla			0							0							0
	8	San Pedro Ayampuc			0							0							0
	9	Mixco			0							0							0
	10	San Pedro Sacatepéquez			0							0							0
	11	San Juan Sacatepéquez			0							0							0
	12	San Raimundo			0							0							0
	13	Chuarancho			0							0							0
	14	Frajanes			0							0							0
	15	Amatillán			0							0							0
16	Villa Nueva			0							0							0	
17	Villa Canales			0							0							0	
2		Departamento de Alta Verapaz	1	4	5	0	0	0	0	3	2	5	3	0	0	0	2	5	
	1	Santa María Cahabón			0							0							0
	2	Cabán			0							0							0
	3	Chisec		3	3					3		3	3						3
	4	Fray Bartolomé de las Casas			0							0							0
	5	Chahal			0							0							0
	6	Lanquín	1		1						1	1					1	1	
	7	San Pedro Carchá			0							0							0
	8	Senahú			0							0							0
	9	Panzós			0							0							0
	10	San Juan Chamelco			0							0							0
	11	Tamahú			0							0							0
	12	Tactic			0							0							0
	13	Santa Cruz Verapaz			0							0							0
	14	San Cristóbal Verapaz			0							0							0
	15	Santa Catalina la Tinta			0							0							0
	16	San Miguel Tucurú			0							0							0
17	Raxruhá		1	1						1	1					1	1		
3		Departamento de Baja Verapaz	0	1	1	0	0	0	0	0	1	1	0	0	0	0	1	1	
	1	Cubulco		1	1						1	1					1	1	
	2	Santa Cruz el Choj			0							0						0	
	3	Granadas			0							0						0	
	4	Purulhá			0							0						0	
	5	Rabinal			0							0						0	
	6	Salamá			0							0						0	
	7	San Miguel Chicaj			0							0						0	
	8	San Jerónimo			0							0						0	
4		Departamento de Chimaltenango	0	0	0	0	0	0	0	0	0	0	0	0	0	0	0	0	
	1	Tecpán Guatemala			0							0						0	



D	M	Departamento / municipio	Sexo			Edad						Pueblo						
			Mujeres	Hombres	Total	Niñez			Juventud	Adultos	Tercera Edad	Total	Maya	Xinca	Garífuna	Mestizos/Ladinos	Otro	Total
						0 - 2	3 - 5	6 - 13	14 a 30 años	31 a 60 años	61 años en adelante							
	2	Santa Apolonia			0													0
	3	San José Poaquil			0													0
	4	San Martín Jilotepeque			0													0
	5	El Tejar			0													0
	6	Chimaltenango			0													0
	7	Zaragoza			0													0
	8	Santa Cruz Balanyá			0													0
	9	San Juan Comalapa			0													0
	10	Patzicá			0													0
	11	Patzún			0													0
	12	Pochuta			0													0
	13	Yepocapa			0													0
	14	Acatenango			0													0
	15	San Andrés Itzapa			0													0
	16	Parramos			0													0
5		<b>Departamento de Chiquimula</b>	0	1	1	0	0	0	0	1	0	1	0	0	0	0	1	1
	1	Chiquimula			0							0						0
	2	Jocotán		1	0					1		1					1	1
	3	Camotán			0							0						0
	4	Esquipulas			0							0						0
	5	Olopa			0							0						0
	6	San Juan La Emilia			0							0						0
	7	San José La Arada			0							0						0
	8	San Jacinto			0							0						0
	9	Ipala			0							0						0
	10	Quezaltepeque			0							0						0
	11	Concepcion Las Minas			0							0						0
6		<b>Departamento de El Progreso</b>	0	0	0	0	0	0	0	0	0	0	0	0	0	0	0	0
	1	San Agustín Acasaguastlán			0							0						0
	2	San Cristóbal Acasaguastlán			0							0						0
	3	El Jicaro			0							0						0
	4	Guastatoya			0							0						0
	5	Marazán			0							0						0
	6	Sanarate			0							0						0
	7	San Antonio La Paz			0							0						0
	8	Sansare			0							0						0
7		<b>Departamento de Escuintla</b>	0	0	0	0	0	0	0	0	0	0	0	0	0	0	0	0
	1	Tiquisate			0							0						0
	2	Nueva Concepción			0							0						0
	3	Santa Lucía Cotzumalguapa			0							0						0
	4	La Gomera			0							0						0
	5	San José			0							0						0
	6	Izapa			0							0						0
	7	La Democracia			0							0						0
	8	Masagua			0							0						0
	9	Guanagazapa			0							0						0
	10	Siquinalá			0							0						0
	11	Escuintla			0							0						0
	12	Palín			0							0						0
	13	Sipacate			0							0						0
	14	San Vicente Pacaya			0							0						0
8		<b>Departamento de Huehuetenán</b>	2	2	4	0	0	0	2	2	0	4	0	0	0	0	4	4
	1	Unión Cantón			0							0						0
	2	Huehuetenango	2		2				2		2						2	2
	3	Chiantla			0							0						0
	4	Malacatancito			0							0						0
	5	Aguacatán			0							0						0
	6	Santa Bárbara			0							0						0
	7	San Sebastián Huehuetenango			0							0						0
	8	San Juan Atitán			0							0						0
	9	San Rafael Petzal			0							0						0
	10	San Gaspar Ixchil			0							0						0
	11	Colotenango			0							0						0
	12	Santiago Chimaltenango			0							0						0
	13	Todos Santos Cuchumatán			0							0						0


D	M	Departamento / municipio	Sexo			Edad					Pueblo							
			Mujeres	Hombres	Total	Niñez			Juventud	Adultos	Tercera Edad	Total	Maya	Xinca	Garifuna	Mestizos/Ladinos	Otro	Total
						0 - 2	3 - 5	6 - 13	14 a 30 años	31 a 60 años	61 años en adelante							
		14 San Juan Ixcay			0												0	
		15 Santa Eulalia			0												0	
		16 Santa Cruz Barillas			0												0	
		17 San Mateo Ixtatán			0												0	
		18 San Sebastián Coatán			0												0	
		19 San Rafael La Independencia			0												0	
		20 Nentón		2	2					2						2	2	
		21 San Miguel Acatán			0												0	
		22 Concepción Huista			0												0	
		23 Jacaltenango			0												0	
		24 Santa Ana Huista			0												0	
		25 San Antonio Huista			0												0	
		26 Petatán			0												0	
		27 La Democracia			0												0	
		28 San Pedro Necta			0												0	
		29 San Pedro Soloma			0												0	
		30 Cuilco			0												0	
		31 San Ildefonso Ixtahuacán			0												0	
		32 Teclitán			0												0	
		33 La Libertad			0												0	
9		Departamento de Izabal	0	0	0	0	0	0	0	0	0	0	0	0	0	0	0	
	1	Livingston			0												0	
	2	El Estor			0												0	
	3	Los Amates			0												0	
	4	Morales			0												0	
	5	Puerto Barrios			0												0	
10		Departamento de Jalapa	0	0	0	0	0	0	0	0	0	0	0	0	0	0	0	
	1	Mataquescuintla			0												0	
	2	Jalapa			0												0	
	3	San Carlos Alzatate			0												0	
	4	Monjas			0												0	
	5	San Pedro Pinula			0												0	
	6	San Luis Jilotepeque			0												0	
	7	San Manuel Chaparrón			0												0	
11		Departamento de Jutiapa	0	0	0	0	0	0	0	0	0	0	0	0	0	0	0	
	1	Agua Blanca			0												0	
	2	Santa Catarina Mita			0												0	
	3	Asunción Mita			0												0	
	4	El Progreso			0												0	
	5	Jutiapa			0												0	
	6	Atescatempa			0												0	
	7	Yupiltepeque			0												0	
	8	Jerez			0												0	
	9	Zapotitlán			0												0	
	10	El Adelanto			0												0	
	11	Comapa			0												0	
	12	Quesada			0												0	
	13	San José Acatempa			0												0	
	14	Jalpatagua			0												0	
	15	Conguaco			0												0	
	16	Moyuta			0												0	
	17	Pasaco			0												0	
12		Departamento de Petén	0	0	0	0	0	0	0	0	0	0	0	0	0	0	0	
	1	La Libertad			0												0	
	2	San Andrés			0												0	
	3	San José			0												0	
	4	Flores			0												0	
	5	Melchor de Mencos			0												0	
	6	Dolores			0												0	
	7	San Benito			0												0	
	8	Santa Ana			0												0	
	9	San Francisco			0												0	
	10	Sayaxché			0												0	
	11	Poptún			0												0	
	12	El Chal			0												0	

D	M	Departamento / municipio	Sexo			Edad					Pueblo							
			Mujeres	Hombres	Total	Niñez			Juventud	Adultos	Tercera Edad	Total	Maya	Xinca	Garífuna	Mestizos/Ladinos	Otro	Total
						0 - 2	3 - 5	6 - 13	14 a 30 años	31 a 60 años	61 años en adelante							
	13	Las Cruces			0													0
	14	San Luis			0													0
	13	Departamento de Quetzaltenango	0	2	2	0	0	0	2	0	0	2	0	0	0	0	2	2
	1	San Carlos Sija			0													0
	2	Cabricán			0													0
	3	Huitán			0													0
	4	Sibilla			0													0
	5	Cajalá			0													0
	6	Palestina de los Altos			0													0
	7	San Miguel Sigüila			0													0
	8	Ostuncalco			0													0
	9	San Mateo			0													0
	10	San Francisco La Unión			0													0
	11	La Esperanza			0													0
	12	Olintepeque		2	2				2			2					2	2
	13	Salcajá			0													0
	14	Quetzaltenango			0													0
	15	Almolonga			0													0
	16	Cantel			0													0
	17	Zunil			0													0
	18	El Palmar			0													0
	19	Concepción Chiquirichapa			0													0
	20	San Martín Sacatepéquez			0													0
	21	Colomba			0													0
	22	Flores Costa Cuca			0													0
	23	Cajatepeque			0													0
	24	Génova			0													0
	14	Departamento de Quiché	1	0	1	0	0	0	0	0	1	1	0	0	0	0	1	1
	1	Jayabaj			0													0
	2	Pachulum			0													0
	3	Chajul			0													0
	4	Uspantán			0													0
	5	Chicamán			0													0
	6	Ixcán			0													0
	7	Cunén			0													0
	8	San Andrés Sajcabajá			0													0
	9	San Pedro Jacopilas			0													0
	10	San Juan Cotzal			0													0
	11	San Antonio Itotenango			0													0
	12	Canillá			0													0
	13	Nebaj			0													0
	14	Patzitá			0													0
	15	Zacualpa			0													0
	16	Chiché			0													0
	17	Chinique	1		1						1	1					1	1
	18	Santa Cruz del Quiché			0													0
	19	San Tomás Chichicastenango			0													0
	20	Sacapulas			0													0
	21	San Miguel Uspantán			0													0
	22	San Bartolomé Jocotenango			0													0
	15	Departamento de Retalhuleu	0	1	1	0	0	0	0	1	0	1	0	0	0	0	1	1
	1	El Asintal			0													0
	2	Nuevo San Carlos			0													0
	3	San Felipe			0													0
	4	San Sebastián			0													0
	5	San Martín Zapotitán			0													0
	6	San Andrés Villa Seca			0													0
	7	San José La Maguina			0													0
	8	Santa Cruz Muluá			0													0
	9	Retalhuleu			0													0
	10	Champerico		1	1					1	1						1	1
	16	Departamento de Sacatepéquez	0	0	0	0	0	0	0	0	0	0	0	0	0	0	0	0
	1	Alotenango			0													0
	2	San Miguel Dueñas			0													0
	3	Santa Catarina Barahona			0													0

D	M	Departamento / municipio	Sexo		Edad						Pueblo								
			Mujeres	Hombres	Total	Niñez			Juventud	Adultos	Tercera Edad		Total	Maya	Xinca	Garifuna	Mestizos/Ladinos	Otro	Total
						0 - 2	3 - 5	6 - 13	14 a 30 años	31 a 60 años	61 años en adelante								
	4	San Antonio Aguas Calientes			0							0						0	
	5	Ciudad Vieja			0							0						0	
	6	Santa María de Jesús			0							0						0	
	7	Antigua Guatemala			0							0						0	
	8	Magdalena Milpas Altas			0							0						0	
	9	Santa Lucía Milpas Altas			0							0						0	
	10	San Lucas Sacatepéquez			0							0						0	
	11	San Bartolomé Milpas Altas			0							0						0	
	12	Jocotenango			0							0						0	
	13	Pastores			0							0						0	
	14	Santo Domingo Xenacoj			0							0						0	
	15	Santiago Sacatepéquez			0							0						0	
	16	Sumpango			0							0						0	
17		Departamento de San Marcos	0	0	0	0	0	0	0	0	0	0	0	0	0	0	0	0	
	1	Tacaná			0							0						0	
	2	Sibinal			0							0						0	
	3	San José Ojetenam			0							0						0	
	4	Concepción Tutuapa			0							0						0	
	5	San Miguel Ixtahuacán			0							0						0	
	6	Sipacapa			0							0						0	
	7	Tejutla			0							0						0	
	8	Comitancillo			0							0						0	
	9	Ixchiguan			0							0						0	
	10	Tajumulco			0							0						0	
	11	San Marcos			0							0						0	
	12	San Lorenzo			0							0						0	
	13	Río Blanco			0							0						0	
	14	San Antonio Sacatepéquez			0							0						0	
	15	San Pedro Sacatepéquez			0							0						0	
	16	San Cristóbal Cucho			0							0						0	
	17	Esquipulas Palo Gordo			0							0						0	
	18	San Rafael Pie de la Cuesta			0							0						0	
	19	San Pablo			0							0						0	
	20	Malacatán			0							0						0	
	21	Catarina			0							0						0	
	22	El Rodeo			0							0						0	
	23	El Tumbador			0							0						0	
	24	Nuevo Progreso			0							0						0	
	25	La Reforma			0							0						0	
	26	El Quetzal			0							0						0	
	27	Pajapita			0							0						0	
	28	Auita			0							0						0	
	29	La Blanca			0							0						0	
	30	Ocós			0							0						0	
18		Departamento de Santa Rosa	1	0	1	0	0	0	1	0	0	1	0	0	0	0	1	1	
	1	Santa Rosa de Lima			0							0						0	
	2	Nueva Santa Rosa			0							0						0	
	3	San Rafael las Flores			0							0						0	
	4	Casillas			0							0						0	
	5	Cuilapa			0							0						0	
	6	Santa Cruz Naranjo			0							0						0	
	7	Barberena			0							0						0	
	8	Pueblo Nuevo Viñas			0							0						0	
	9	Taxisco			0							0						0	
	10	Guazacapán			1				1			1					1	1	
	11	Chiquimulilla			0							0						0	
	12	San Juan Tecuaco			0							0						0	
	13	Santa María Ixhuatán			0							0						0	
	14	Oratorio			0							0						0	
19		Departamento de Solalá	1	0	1	0	0	0	0	0	1	1	0	0	0	0	1	1	
	1	Nahualá			1							1						1	
	2	Santa Clara La Laguna			0							0						0	
	3	Santa María visitación			0							0						0	
	4	San Juan La Laguna			0							0						0	
	5	Santiago Atitlán			0							0						0	



D	M	Departamento / municipio	Sexo			Edad						Pueblo						
			Mujeres	Hombres	Total	Niñez			Juventud	Adultos	Tercera Edad	Total	Maya	Xinca	Garífuna	Mestizos/Ladinos	Otro	Total
						0 - 2	3 - 5	6 - 13	14 a 30 años	31 a 60 años	61 años en adelante							
	6	San Lucas Tolimán			0							0						0
	7	San Antonio Palopó			0							0						0
	8	Santa Catarina Ixtahuacán			0							0						0
	9	San Andrés Semetabaj			0							0						0
	10	Panajachel			0							0						0
	11	Concepción			0							0						0
	12	Sololá			0							0						0
	13	Santa Cruz La Laguna			0							0						0
	14	San Marcos La Laguna			0							0						0
	15	San Pablo La Laguna			0							0						0
	16	Santa Catarina Palopó			0							0						0
	17	Santa Lucía Utatlán			0							0						0
	18	San José Chacayá			0							0						0
	19	San Pedro La Laguna			0							0						0
20		<b>Departamento de Suchitupéque</b>	1	0	1	0	0	0	1	0	0	1	0	0	0	1	0	1
	1	Pueblo Nuevo			0							0						0
	2	San Francisco Zapotitlán			0							0						0
	3	Zunilito			0							0						0
	4	Mazatenango	1		1				1			1				1		1
	5	Cuyotenango			0							0						0
	6	San Lorenzo			0							0						0
	7	Santo Domingo Suchitupéque			0							0						0
	8	San Gabriel			0							0						0
	9	San Bernardino			0							0						0
	10	Samayac			0							0						0
	11	San Pablo Jocopilas			0							0						0
	12	Santo Tomás La Unión			0							0						0
	13	Chicacao			0							0						0
	14	San Antonio Suchitupéque			0							0						0
	15	San José El Ídolo			0							0						0
	16	San Miguel Panán			0							0						0
	17	Río Bravo			0							0						0
	18	Santa Bárbara			0							0						0
	19	San Juan Bautista			0							0						0
	20	Patulul			0							0						0
21		<b>Departamento de Totonicapán</b>	1	0	1	0	0	0	0	0	1	1	0	0	0	0	1	1
	1	Santa Lucía La Reforma			0							0						0
	2	San Bartolo			0							0						0
	3	Momostenango	1		1							1					1	1
	4	Santa María Chiquimula			0							0						0
	5	San Francisco El Alto			0							0						0
	6	Totonicapán			0							0						0
	7	San Cristóbal Totonicapán			0							0						0
	8	San Andrés Xecul			0							0						0
22		<b>Departamento de Zacapa</b>	0	0	0	0	0	0	0	0	0	0	0	0	0	0	0	0
	1	Gualán			0							0						0
	2	Teculután			0							0						0
	3	Zacapa			0							0						0
	4	Estanzuela			0							0						0
	5	Cabañas			0							0						0
	6	Huité			0							0						0
	7	La Unión			0							0						0
	8	Usumattán			0							0						0
	9	Río Hondo			0							0						0
	10	San Diego			0							0						0
	11	San Jorge			0							0						0

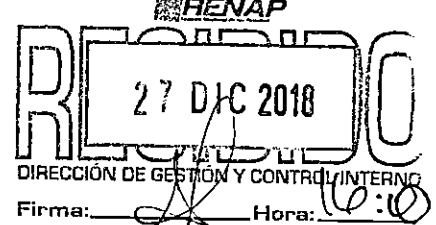

  
 Lic. César David Son Dardón
   
 Director de Verificación de Identidad y Apoyo Social
   
 Dirección de Verificación de Identidad y Apoyo Social
   
 Sede Central RENAP, Guatemala, Guatemala

**DIRECCIÓN DE VERIFICACIÓN DE IDENTIDAD Y APOYO SOCIAL**

Guatemala, 27 de diciembre de 2018  
DVIAS-1149-2018

Ingeniero  
**Jose Jorge Afre Franco**  
Subdirector de Planificación y Fortalecimiento Institucional  
Registro Nacional de las Personas  
Su Despacho

Registro Nacional de las Personas




Ingeniero Afre Franco:

Es grato dirigirme a usted, con el objeto de dar respuesta al Oficio identificado con el número DGCI-SPFI-DPP-001-2018 de fecha 12 de enero del 2018, a través del cual se traslada el calendario de entrega para programaciones cuatrimestrales, reprogramaciones e informes de ejecución de metas físicas institucionales aprobadas en el POA 2018. Así mismo, en atención al oficio DGCI-SPFI-DPP-0210-2018 de fecha 21 de marzo de 2018, a través del cual se traslada la calendarización establecida para la presentación de la programación cuatrimestral y reprogramación de Metas Físicas Institucionales.

Derivado de lo anterior, me permito adjuntar la información correspondiente a la ejecución de metas físicas institucionales del mes de diciembre 2018.

Sin otro particular, me suscribo de usted,

Deferentemente,



**Lic. César David Son Dardón**  
Director de Verificación de Identidad y Apoyo Social  
Dirección de Verificación de Identidad y Apoyo Social  
Sede Central RENAP Guatemala, Guatemala

**Lic. César David Son Dardón**  
Director de Verificación de Identidad y Apoyo Social  
Registro Nacional de las Personas

CDSD/kast  
c.c:  
Archivo

**DIRECCIÓN DE VERIFICACIÓN DE IDENTIDAD Y APOYO SOCIAL  
INFORME DE EJECUCIÓN MENSUAL DE METAS FÍSICAS INSTITUCIONALES 2018  
MES REPORTADO: DICIEMBRE**

Nó.	Nombre de la Meta	Cantidad programada	Cantidad ejecutada	Medios de Verificación	Observaciones
3	Servicios de Verificación de Identidad y Apoyo Social	506	363		
3.1	Personas naturales sin poderse inscribir en el Registro Central de las Personas, con situación resuelta.	428	285	Expedientes archivados	
3.2	Verificación de la identidad de personas naturales que no pueden obtener su DPI, con situación resuelta.	78	78	oficios e informes de traslado	

1




Lic. César David San Dardón  
Director de Verificación de Identidad y Apoyo Social  
Dirección de Verificación de Identidad y Apoyo Social  
Sede Central RENAP Guatemala, Guatemala

Firma y sello de la máxima autoridad de la dependencia

**DIRECCIÓN DE VERIFICACIÓN DE IDENTIDAD Y APOYO SOCIAL**  
**INFORME DE SEGUIMIENTO TEMÁTICO INSTITUCIONAL 2018**  
**MES REPORTADO: DICIEMBRE**

No.	Meta	Unidad de medida	Meta			Sexo				Población beneficiada						Etnia							
			Meta inicial	Meta vigente	Meta ejecutada	Mujeres	Hombres	No definido	Total	Niñez			Juventud	Adultos	Tercera Edad	No definido	Total	Maya	Xinca	Garífuna	Mestizos/Ladinos	Otro	Total
										0 - 2	3 - 5	6 - 13	14 - 30 años	31 - 60 años	61 años en adelante								
3	Servicios de Verificación de Identidad y Apoyo Social	Documento	3,400	3,400	363	175	188	0	363	3	4	30	86	147	93	0	363	80	0	1	259	23	363
3.1	Personas naturales sin poderse inscribir en el Registro Central de las Personas, con situación resuelta.	Caso	3,000	3,000	285	141	144	0	285	3	4	30	64	108	76	0	285	51	0	1	233	0	285
3.2	Verificación de la identidad de personas naturales que no pueden obtener su DPI, con situación resuelta.	Caso	400	775	78	34	44	0	78	0	0	0	22	39	17	0	78	29	0	0	26	23	78
Objetivos		3.1   3,000 Personas naturales sin poderse inscribir en el Registro Central de las Personas, con situación resuelta 3.2  Verificación de identidad de 775 personas naturales que no pueden obtener su Documento Personal de Identificación con situación resuelta																					
Resultados alcanzados		3.1	285 Personas naturales sin poderse inscribir en el Registro Central de las Personas, con situación resuelta.																				
		3.2	Verificación de la identidad de 78 personas naturales que no pueden obtener su DPI, con situación resuelta.																				
Obstáculos encontrados		3.1																					
		3.2																					
Observaciones																							

  
**RENAP**  
 Registro Nacional de las Personas  
 Lic. Cesar David Son Dardón  
 Director de Verificación de Identidad y Apoyo Social  
 Dirección de Verificación de Identidad y Apoyo Social  
 Sede Central RENAP Guatemala, Guatemala  
 Firma y sello de la máxima autoridad de la dependencia

Nombre de la meta: Verificación de la identidad de personas naturales que no pueden obtener su DPI, con situación resuelta

 DIRECCIÓN DE VERIFICACIÓN DE IDENTIDAD Y APOYO SOCIAL  
 SEGUIMIENTO TEMÁTICO INSTITUCIONAL 2018  
 MES REPORTADO: DICIEMBRE 2018

## Población beneficiada

D	M	Departamento / municipio	Sexo			Edad						Pueblo						
			Mujeres	Hombres	Total	Niñez			Juventud	Adultos	Tercera Edad	Total	Maya	Xinca	Garífuna	Mestizos/Ladinos	Otro	Total
						0 - 2	3 - 5	6 - 13	14 a 30 años	31 a 60 años	61 años en adelante							
1		República de Guatemala	34	44	78	0	0	0	22	39	17	78	29	0	0	26	23	78
		Departamento de Guatemala	16	18	34	0	0	0	10	19	5	34	9	0	0	15	10	34
	1	Petapa			0							0						0
	2	Guatemala	16	17	33				10	18	5	33	9			14	10	33
	3	Santa Catarina Pinula			0							0						0
	4	San José Pinula			0							0						0
	5	San José del Golfo			0							0						0
	6	Palencia			0							0						0
	7	Chínautla			0							0						0
	8	San Pedro Ayampuc			0							0						0
	9	Mixco			0							0						0
	10	San Pedro Sacatepéquez			0							0						0
	11	San Juan Sacatepéquez			0							0						0
	12	San Raimundo			0							0						0
	13	Chuarancho			0							0						0
	14	Frajanes			0							0						0
	15	Amatitlán			0							0						0
16	Villa Nueva		1	1					1		1			1			1	
17	Villa Canales			0							0						0	
2		Departamento de Alta Verapaz	4	0	4	0	0	0	0	1	3	4	1	0	0	2	1	4
	1	Santa María Cahabón	1		1					1		0			1			1
	2	Cobán			0							0						0
	3	Chisec	1		1						1	1					1	1
	4	Fray Bartolomé de las Casas			0							0						0
	5	Chahal			0							0						0
	6	Lanquín			0							0						0
	7	San Pedro Carchá			0							0						0
	8	Senahú			0							0						0
	9	Panzós	1		1						1	1			1			1
	10	San Juan Chamelco			0							0						0
	11	Tamahú			0							0						0
	12	Tactic			0							0						0
	13	Santa Cruz Verapaz			0							0						0
	14	San Cristóbal Verapaz			0							0						0
	15	Santa Catalina la Tinta			0							0						0
	16	San Miguel Tucurú	1		1						1	1	1					1
17	Raxruhá			0							0						0	
3		Departamento de Baja Verapaz	0	2	2	0	0	0	2	0	0	2	2	0	0	0	0	2
	1	Cubulco		0	0							0						0
	2	Santa Cruz el Chol			0							0						0
	3	Granados			0							0						0
	4	Puruhá		1	1			1				1	1					1
	5	Rabinal			0							0						0
	6	Salamá			0							0						0
	7	San Miguel Chicaj		1	1			1				1	1					1
8	San Jerónimo			0							0						0	
4		Departamento de Chimaltenango	0	0	0	0	0	0	0	0	0	0	0	0	0	0	0	0
	1	Teopán Guatemala			0							0						0



D	M	Departamento / municipio	Sexo			Edad						Pueblo						
			Mujeres	Hombres	Total	Niñez			Juventud	Adultos	Tercera Edad	Total	Maya	Xinca	Garífuna	Mestizos/Ladinos	Otro	Total
						0 - 2	3 - 5	6 - 13	14 a 30 años	31 a 60 años	61 años en adelante							
	2	Santa Apolonia			0													0
	3	San José Poaquil			0													0
	4	San Martín Jilotepeque			0													0
	5	El Tejar			0													0
	6	Chimaltenango			0													0
	7	Zaragoza			0													0
	8	Santa Cruz Balanyá			0													0
	9	San Juan Comalapa			0													0
	10	Patzicá			0													0
	11	Patzún			0													0
	12	Pochutá			0													0
	13	Yepocapa			0													0
	14	Acatenango			0													0
	15	San Andrés Itzapa			0													0
	16	Parramos			0													0
5		<b>Departamento de Chiquimula</b>	0	4	4	0	0	0	1	3	0	4	1	0	0	1	2	4
	1	Chiquimula		2	0				1	1		2	1			1		2
	2	Jocotán		1	0					1		1					1	1
	3	Camotán			0							0						0
	4	Esquipulas			0							0						0
	5	Olopa			0							0						0
	6	San Juan La Ermita			0							0						0
	7	San José La Arada			0							0						0
	8	San Jacinto			0							0						0
	9	Ipala			0							0						0
	10	Quezaltepeque		1	1					1		1					1	1
	11	Concepcion Las Minas			0							0						0
6		<b>Departamento de El Progreso</b>	0	0	0	0	0	0	0	0	0	0	0	0	0	0	0	0
	1	San Agustín Acasaguastlán			0							0						0
	2	San Cristóbal Acasaguastlán			0							0						0
	3	El Jicaro			0							0						0
	4	Guastatoya			0							0						0
	5	Morazán			0							0						0
	6	Sanarate			0							0						0
	7	San Antonio La Paz			0							0						0
	8	Sansare			0							0						0
7		<b>Departamento de Escuintla</b>	0	3	3	0	0	0	2	1	3	0	0	0	2	1	3	3
	1	Tiquisate		1	1					1		1				1		1
	2	Nueva Concepción			0							0						0
	3	Santa Lucía Cotzumalguapa		1	1						1					1		1
	4	La Gomera			0							0						0
	5	San José			0							0						0
	6	Izapa			0							0						0
	7	La Democracia			0							0						0
	8	Masagua		1	1					1		1					1	1
	9	Guanagazapa			0							0						0
	10	Siquinalá			0							0						0
	11	Escuintla			0							0						0
	12	Palín			0							0						0
	13	Sipacate			0							0						0
	14	San Vicente Pacaya			0							0						0
8		<b>Departamento de Huehuetenán</b>	3	4	7	0	0	0	2	3	2	7	5	0	0	0	2	7
	1	Unión Cantón		1	1				1			1					1	1
	2	Huehuetenango			0							0						0
	3	Chiantla		1	1						1	1						1
	4	Malacatancito		1	1						1	1						1
	5	Aguacatán			0							0						0
	6	Santa Bárbara			0							0						0
	7	San Sebastián Huehuetenango			0							0						0
	8	San Juan Atitán			0							0						0
	9	San Rafael Petzal			0							0						0
	10	San Gaspar Ixchil			0							0						0
	11	Colotenango			0							0						0
	12	Santiago Chimaltenango			0							0						0
	13	Todos Santos Cuchumatán			0							0						0

D	M	Departamento / municipio	Sexo			Edad						Pueblo						
			Mujeres	Hombres	Total	Niñez			Juventud	Adultos	Tercera Edad	Total	Maya	Xinca	Garífuna	Mestizos/Ladinos	Otro	Total
						0 - 2	3 - 5	6 - 13	14 a 30 años	31 a 60 años	61 años en adelante							
	14	San Juan Ixcay			0													0
	15	Santa Eulalia			0													0
	16	Santa Cruz Barillas		1	1													0
	17	San Mateo Ixtatán			0					1							1	1
	18	San Sebastián Coatán			0													0
	19	San Rafael La Independencia			0													0
	20	Nentón			0													0
	21	San Miguel Acatán			0													0
	22	Concepción Huista			0													0
	23	Jacaltenango			0													0
	24	Santa Ana Huista			0													0
	25	San Antonio Huista			0													0
	26	Petátán		2	2					2		2						2
	27	La Democracia			0													0
	28	San Pedro Necta		1	1				1		1	1						1
	29	San Pedro Soloma			0													0
	30	Cuilco			0													0
	31	San Ildefonso Ixtahuacán			0													0
	32	Tectitán			0													0
	33	La Libertad			0													0
9		<b>Departamento de Izabal</b>	1	0	1	0	0	0	1	0	0	1	1	0	0	0	0	1
	1	Livingston			0													0
	2	El Estor	1		1				1			1						1
	3	Los Amates			0													0
	4	Morales			0													0
	5	Puerto Barrios			0													0
10		<b>Departamento de Jalapa</b>	0	0	0	0	0	0	0	0	0	0	0	0	0	0	0	0
	1	Mataquescuintla			0													0
	2	Jalapa			0													0
	3	San Carlos Abasco			0													0
	4	Manjás			0													0
	5	San Pedro Pinula			0													0
	6	San Luis Jilotepeque			0													0
	7	San Manuel Chaparrón			0													0
11		<b>Departamento de Jiutapa</b>	2	1	3	0	0	0	1	2	0	3	0	0	0	3	0	3
	1	Agua Blanca			0													0
	2	Santa Catarina Mita			0													0
	3	Asunción Mita		1	1				1							1		1
	4	El Progreso			0													0
	5	Jutiapa			0													0
	6	Afscatempa			0													0
	7	Yupiltepeque			0													0
	8	Jerez			0													0
	9	Zapolitán			0													0
	10	El Adelanto			0													0
	11	Comapa			0													0
	12	Quesada			0													0
	13	San José Acatempa			0													0
	14	Jalpatagua			0													0
	15	Conguaco	2		2					2							2	2
	16	Moyuta			0													0
	17	Pasaco			0													0
12		<b>Departamento de Petén</b>	2	3	5	0	0	0	1	2	2	5	1	0	0	1	3	5
	1	La Libertad			0													0
	2	San Andrés			0													0
	3	So José			0													0
	4	Flores		1	1				1								1	1
	5	Melchor de Mencos			0													0
	6	Dolores		1	1						1						1	1
	7	San Benito			0													0
	8	Santa Ana			0													0
	9	San Francisco			0													0
	10	Sayaxché			0													0
	11	Poptún	2		2					1		2	1			1		2
	12	El Chal			0													0

D	M	Departamento / municipio	Sexo			Edad						Pueblo						
			Mujeres	Hombres	Total	Niños			Juventud	Adultos	Tercera Edad	Total	Maya	Xinca	Garífuna	Mestizos/Ladinos	Otro	Total
						0 - 2	3 - 5	6 - 13	14 a 30 años	31 a 60 años	61 años en adelante							
	13	Las Cruces		1	1												1	1
	14	San Luis			0													0
13		Departamento de Quetzaltenango	0	0	0	0	0	0	0	0	0	0	0	0	0	0	0	0
	1	San Carlos Sija			0													0
	2	Cabracán			0													0
	3	Huitán			0													0
	4	Sibilla			0													0
	5	Cajalá			0													0
	6	Palestina de los Altos			0													0
	7	San Miguel Sigüela			0													0
	8	Ostuncalco			0													0
	9	San mateo			0													0
	10	San Francisco La Unión			0													0
	11	La Esperanza			0													0
	12	Olintepeque			0													0
	13	Salcajá			0													0
	14	Quetzaltenango			0													0
	15	Almolonga			0													0
	16	Cantel			0													0
	17	Zunil			0													0
	18	El Palmar			0													0
	19	Concepción Chiquirichapa			0													0
	20	San Marín Sacatepéquez			0													0
	21	Colomba			0													0
	22	Flores Costa Cuca			0													0
	23	Coatepeque			0													0
	24	Génova			0													0
14		Departamento de Quiché	1	4	5	0	0	0	4	0	1	5	4	0	0	0	1	5
	1	Jayabaj			0							0						0
	2	Pochulum			0							0						0
	3	Chajul			0							0						0
	4	Uspantán			0							0						0
	5	Chicamán			0							0						0
	6	Ixcán	1		1						1	1	1					1
	7	Cunén		1	1			1			1	1					1	1
	8	San Andrés Sajcabajá			0							0						0
	9	San Pedro Jacopilos			0							0						0
	10	San Juan Cotzaj			0							0						0
	11	San Antonio Itotenango			0							0						0
	12	Canillá			0							0						0
	13	Neboj		3	3			3			3	3						3
	14	Patzún			0							0						0
	15	Zacualpa			0							0						0
	16	Chiché			0							0						0
	17	Chinique			0							0						0
	18	Santa Cruz del Quiché			0							0						0
	19	San Tomás Chichicastenango			0							0						0
	20	Sacapulas			0							0						0
	21	San miguel Uspantán			0							0						0
	22	San Bartolomé Jocotenango			0							0						0
15		Departamento de Retalhuleu	1	0	1	0	0	0	0	0	1	1	1	0	0	0	0	1
	1	El Asintal			0							0						0
	2	Nuevo San Carlos			0							0						0
	3	San Felipe			0							0						0
	4	San Sebastián			0							0						0
	5	San Martín Zapotitlán			0							0						0
	6	San Andrés Villa Seca	1		1						1	1						1
	7	San José La Máquina			0							0						0
	8	Santa Cruz Mulú			0							0						0
	9	Retalhuleu			0							0						0
	10	Champerico			0							0						0
16		Departamento de Sacatepéquez	1	0	1	0	0	0	0	0	1	1	1	0	0	0	0	1
	1	Alostenango			0							0						0
	2	San Miguel Dueñas			0							0						0
	3	Santa Catarina Barahona			0							0						0



D	M	Departamento / municipio	Sexo			Edad						Pueblo						
			Mujeres	Hombres	Total	Niñez			Juventud	Adultos	Tercera Edad	Total	Maya	Xinca	Garífuna	Mestizos/Ladinos	Otro	Total
						0 - 2	3 - 5	6 - 13	14 a 30 años	31 a 60 años	61 años en adelante							
	4	San Antonio Aguas Calientes			0													0
	5	Ciudad Vieja			0													0
	6	Santa María de Jesús			0													0
	7	Antigua Guatemala	1		1						1	1						1
	8	Magdalena Milpas Altas			0													0
	9	Santa Lucía Milpas Altas			0													0
	10	San Lucas Sacatepéquez			0													0
	11	San Bartolomé Milpas Altas			0													0
	12	Jocotenango			0													0
	13	Pastores			0													0
	14	Santo Domingo Xenacoj			0													0
	15	Santiago Sacatepéquez			0													0
	16	Sumpango			0													0
17		<b>Departamento de San Marcos</b>	2	2	4	0	0	0	0	3	1	4	2	0	0	1	1	4
	1	Tacaná			0							0						0
	2	Sibinal			0							0						0
	3	San José Ojetenam			0							0						0
	4	Concepción Tutuapa			0							0						0
	5	San Miguel Ixtahuacán			0							0						0
	6	Sipacapa			0							0						0
	7	Tejutla			0							0						0
	8	Comitancillo			0							0						0
	9	Ixchigán			0							0						0
	10	Tajumulco	2		2					2		2	2					2
	11	San Marcos		1	1							1					1	1
	12	San Lorenzo			0							0						0
	13	Río Blanco			0							0						0
	14	San Antonio Sacatepéquez			0							0						0
	15	San Pedro Sacatepéquez			0							0						0
	16	San Cristóbal Cucho			0							0						0
	17	Esquipulas Palo Gordo			0							0						0
	18	San Rafael Pie de la Cuesta			0							0						0
	19	San Pablo			0							0						0
	20	Malacatán			0							0						0
	21	Catarina		1	1					1		1				1		1
	22	El Rodeo			0							0						0
	23	El Tumbador			0							0						0
	24	Nuevo Progreso			0							0						0
	25	La Reforma			0							0						0
	26	El Quetzal			0							0						0
	27	Pajapita			0							0						0
	28	Autia			0							0						0
	29	La Blanca			0							0						0
	30	Ocós			0							0						0
18		<b>Departamento de Santa Rosa</b>	0	0	0	0	0	0	0	0	0	0	0	0	0	0	0	0
	1	Santa Rosa de Lima			0							0						0
	2	Nueva Santa Rosa			0							0						0
	3	San Rafael las Flores			0							0						0
	4	Casillas			0							0						0
	5	Cuilapa			0							0						0
	6	Santa Cruz Naranjo			0							0						0
	7	Barberena			0							0						0
	8	Pueblo Nuevo Viñas			0							0						0
	9	Taxisco			0							0						0
	10	Guazacapán			0							0						0
	11	Chiquimullá			0							0						0
	12	San Juan Tecuaco			0							0						0
	13	Santa María Ixhuatán			0							0						0
	14	Oratorio			0							0						0
19		<b>Departamento de Solalá</b>	1	2	3	0	0	0	0	3	0	3	1	0	0	0	2	3
	1	Nahualá			0							0						0
	2	Santa Clara La Laguna			0							0						0
	3	Santa María visitación			0							0						0
	4	San Juan La Laguna			0							0						0
	5	Santiago Atitlán		2	2					2		2					2	2

D	M	Departamento / municipio	Sexo			Edad						Pueblo							
			Mujeres	Hombres	Total	Niñez			Juventud	Adultos	Tercera Edad		Total	Maya	Xinca	Garífuna	Mestizos/Ladinos	Otro	Total
						0 - 2	3 - 5	6 - 13	14 a 30 años	31 a 60 años	61 años en adelante								
	6	San Lucas Tolimán			0							0						0	
	7	San Antonio Palopá			0							0						0	
	8	Santa Catarina Ixtahuacán			0							0						0	
	9	San Andrés Semetabaj			0							0						0	
	10	Panajachel			0							0						0	
	11	Concepción			0							0						0	
	12	Sololá	1		1					1		1						1	
	13	Santa Cruz La Laguna			0							0						0	
	14	San Marcos La Laguna			0							0						0	
	15	San Pablo La Laguna			0							0						0	
	16	Santa Catarina Palopá			0							0						0	
	17	Santa Lucía Utatlán			0							0						0	
	18	San José Chacayá			0							0						0	
	19	San Pedro La Laguna			0							0						0	
20		<b>Departamento de Suchitepéquez</b>	0	0	0	0	0	0	0	0	0	0	0	0	0	0	0	0	
	1	Pueblo Nuevo			0							0						0	
	2	San Francisco Zapotitlán			0							0						0	
	3	Zunilito			0							0						0	
	4	Mazatenango			0							0						0	
	5	Cuyotenango			0							0						0	
	6	San Lorenzo			0							0						0	
	7	Santo Domingo Suchitepéquez			0							0						0	
	8	San Gabriel			0							0						0	
	9	San Bernardino			0							0						0	
	10	Samayac			0							0						0	
	11	San Pablo Jacopilas			0							0						0	
	12	Santa Tomás La Unión			0							0						0	
	13	Chicacao			0							0						0	
	14	San Antonio Suchitepéquez			0							0						0	
	15	San José El Idolo			0							0						0	
	16	San Miguel Panán			0							0						0	
	17	Río Bravo			0							0						0	
	18	Santa Bárbara			0							0						0	
	19	San Juan Bautista			0							0						0	
	20	Patulul			0							0						0	
21		<b>Departamento de Totonicapán</b>	0	0	0	0	0	0	0	0	0	0	0	0	0	0	0	0	
	1	Santa Lucía La Reforma			0							0						0	
	2	San Bartolo			0							0						0	
	3	Momostenango			0							0						0	
	4	Santa María Chiquimula			0							0						0	
	5	San Francisco El Alto			0							0						0	
	6	Totonicapán			0							0						0	
	7	San Cristóbal Totonicapán			0							0						0	
	8	San Andrés Xecul			0							0						0	
22		<b>Departamento de Zacapa</b>	0	1	1	0	0	0	0	1	0	1	0	0	0	1	0	1	
	1	Gualán			0							0						0	
	2	Teculután			0							0						0	
	3	Zacapa		1	1					1		1				1		1	
	4	Estanzuela			0							0						0	
	5	Cabañas			0							0						0	
	6	Huité			0							0						0	
	7	La Unión			0							0						0	
	8	Usumatlán			0							0						0	
	9	Río Hondo			0							0						0	
	10	San Diego			0							0						0	
	11	San Jorge			0							0						0	


  
**RENAP**
  
Registro Nacional de las Personas
  
 Lic. César David Son Dardón
   
 Director de Verificación de Identidad y Apoyo Social en funciones
   
 Dirección de Verificación de Identidad y Apoyo Social
   
 Sede Central RENAP Guatemala

8

Nombre de la mesa:

Personas naturales sin poderse inscribir en el Registro Central de las Personas, con situación resuelta

 DIRECCIÓN DE VERIFICACIÓN DE IDENTIDAD Y APOYO SOCIAL  
 SEGUIMIENTO TEMÁTICO INSTITUCIONAL 2018  
 MES REPORTADO: DICIEMBRE 2018

## Población beneficiada

D	M	Departamento / municipio	Sexo			Edad						Pueblo						
			Mujeres	Hombres	Total	Niñez			Juventud	Adultos	Tercera Edad	Total	Maya	Xinca	Garífuna	Mestizos/Ladinos	Otro	Total
						0 - 2	3 - 5	6 - 13	14 a 30 años	31 a 60 años	61 años en adelante							
1		<b>República de Guatemala</b>	141	144	285	3	4	30	64	108	76	285	51	0	1	233	0	285
		<b>Departamento de Guatemala</b>	41	44	85	0	0	2	15	32	36	85	0	0	1	84	0	85
	1	Petapa	0	0	0	0	0	0	0	0	0	0	0	0	0	0	0	0
	2	Guatemala	41	44	85	0	0	2	15	32	36	85	0	0	1	84	0	85
	3	Santa Catarina Pinula	0	0	0	0	0	0	0	0	0	0	0	0	0	0	0	0
	4	San José Pinula	0	0	0	0	0	0	0	0	0	0	0	0	0	0	0	0
	5	San José del Golfo	0	0	0	0	0	0	0	0	0	0	0	0	0	0	0	0
	6	Palencia	0	0	0	0	0	0	0	0	0	0	0	0	0	0	0	0
	7	Chinautla	0	0	0	0	0	0	0	0	0	0	0	0	0	0	0	0
	8	San Pedro Ayampuc	0	0	0	0	0	0	0	0	0	0	0	0	0	0	0	0
	9	Mixco	0	0	0	0	0	0	0	0	0	0	0	0	0	0	0	0
	10	San Pedro Sacatepéquez	0	0	0	0	0	0	0	0	0	0	0	0	0	0	0	0
	11	San Juan Sacatepéquez	0	0	0	0	0	0	0	0	0	0	0	0	0	0	0	0
	12	San Raimundo	0	0	0	0	0	0	0	0	0	0	0	0	0	0	0	0
	13	Chuarancho	0	0	0	0	0	0	0	0	0	0	0	0	0	0	0	0
	14	Fraijanes	0	0	0	0	0	0	0	0	0	0	0	0	0	0	0	0
	15	Amatitlán	0	0	0	0	0	0	0	0	0	0	0	0	0	0	0	0
	16	Villa Nueva	0	0	0	0	0	0	0	0	0	0	0	0	0	0	0	0
17	Villa Canales	0	0	0	0	0	0	0	0	0	0	0	0	0	0	0	0	
2		<b>Departamento de Alta Verapaz</b>	7	10	17	1	0	5	5	4	2	17	12	0	0	5	0	17
	1	Santa María Cahobón	0	0	0	0	0	0	0	0	0	0	0	0	0	0	0	0
	2	Cobán	7	10	17	1	0	5	5	4	2	17	12	0	0	5	0	17
	3	Chisec	0	0	0	0	0	0	0	0	0	0	0	0	0	0	0	0
	4	Fray Bartolomé de las Casas	0	0	0	0	0	0	0	0	0	0	0	0	0	0	0	0
	5	Chahal	0	0	0	0	0	0	0	0	0	0	0	0	0	0	0	0
	6	Lanquín	0	0	0	0	0	0	0	0	0	0	0	0	0	0	0	0
	7	San Pedro Carchá	0	0	0	0	0	0	0	0	0	0	0	0	0	0	0	0
	8	Senahú	0	0	0	0	0	0	0	0	0	0	0	0	0	0	0	0
	9	Panzós	0	0	0	0	0	0	0	0	0	0	0	0	0	0	0	0
	10	San Juan Chamelco	0	0	0	0	0	0	0	0	0	0	0	0	0	0	0	0
	11	Tamahú	0	0	0	0	0	0	0	0	0	0	0	0	0	0	0	0
	12	Tactic	0	0	0	0	0	0	0	0	0	0	0	0	0	0	0	0
	13	Santa Cruz Verapaz	0	0	0	0	0	0	0	0	0	0	0	0	0	0	0	0
	14	San Cristóbal Verapaz	0	0	0	0	0	0	0	0	0	0	0	0	0	0	0	0
	15	Santa Catalina la Tinta	0	0	0	0	0	0	0	0	0	0	0	0	0	0	0	0
	16	San Miguel Tucurú	0	0	0	0	0	0	0	0	0	0	0	0	0	0	0	0
17	Raxuhá	0	0	0	0	0	0	0	0	0	0	0	0	0	0	0	0	
3		<b>Departamento de Baja Verapaz</b>	0	0	0	0	0	0	0	0	0	0	0	0	0	0	0	0
	1	Cubulco	0	0	0	0	0	0	0	0	0	0	0	0	0	0	0	0
	2	Santa Cruz el Chol	0	0	0	0	0	0	0	0	0	0	0	0	0	0	0	0
	3	Granados	0	0	0	0	0	0	0	0	0	0	0	0	0	0	0	0
	4	Purulhá	0	0	0	0	0	0	0	0	0	0	0	0	0	0	0	0
	5	Rabinal	0	0	0	0	0	0	0	0	0	0	0	0	0	0	0	0
	6	Salamá	0	0	0	0	0	0	0	0	0	0	0	0	0	0	0	0
7	San Miguel Chicaj	0	0	0	0	0	0	0	0	0	0	0	0	0	0	0	0	



D	M	Departamento / municipio	Sexo			Edad						Pueblo						
			Mujeres	Hombres	Total	Niñez			Juventud	Adultos	Tercera Edad	Total	Maya	Xinca	Garífuna	Mestizos/Ladinos	Otro	Total
						0 - 2	3 - 5	6 - 13	14 a 30 años	31 a 60 años	61 años en adelante							
4	8	San Jerónimo	0	0	0	0	0	0	0	0	0	0	0	0	0	0	0	0
		<b>Departamento de Chimaltenango</b>	<b>6</b>	<b>1</b>	<b>7</b>	<b>0</b>	<b>0</b>	<b>0</b>	<b>2</b>	<b>3</b>	<b>2</b>	<b>7</b>	<b>4</b>	<b>0</b>	<b>0</b>	<b>3</b>	<b>0</b>	<b>7</b>
	1	Tecpán Guatemala	0	0	0	0	0	0	0	0	0	0	0	0	0	0	0	0
	2	Santa Apolonia	0	0	0	0	0	0	0	0	0	0	0	0	0	0	0	0
	3	San José Poaquil	0	0	0	0	0	0	0	0	0	0	0	0	0	0	0	0
	4	San Martín Jilotepeque	0	0	0	0	0	0	0	0	0	0	0	0	0	0	0	0
	5	El Tejar	0	0	0	0	0	0	0	0	0	0	0	0	0	0	0	0
	6	Chimaltenango	6	1	7	0	0	0	2	3	2	7	4	0	0	3	0	7
	7	Zaragoza	0	0	0	0	0	0	0	0	0	0	0	0	0	0	0	0
	8	Santa Cruz Balanyá	0	0	0	0	0	0	0	0	0	0	0	0	0	0	0	0
	9	San Juan Comalapa	0	0	0	0	0	0	0	0	0	0	0	0	0	0	0	0
	10	Patzicía	0	0	0	0	0	0	0	0	0	0	0	0	0	0	0	0
	11	Patzún	0	0	0	0	0	0	0	0	0	0	0	0	0	0	0	0
	12	Pochuta	0	0	0	0	0	0	0	0	0	0	0	0	0	0	0	0
	13	Yepocapa	0	0	0	0	0	0	0	0	0	0	0	0	0	0	0	0
	14	Acatenango	0	0	0	0	0	0	0	0	0	0	0	0	0	0	0	0
15	San Andrés Itzapa	0	0	0	0	0	0	0	0	0	0	0	0	0	0	0	0	
16	Parramos	0	0	0	0	0	0	0	0	0	0	0	0	0	0	0	0	
5		<b>Departamento de Chiquimula</b>	<b>0</b>	<b>0</b>	<b>0</b>	<b>0</b>	<b>0</b>	<b>0</b>	<b>0</b>	<b>0</b>	<b>0</b>	<b>0</b>	<b>0</b>	<b>0</b>	<b>0</b>	<b>0</b>	<b>0</b>	
	1	Chiquimula	0	0	0	0	0	0	0	0	0	0	0	0	0	0	0	
	2	Jocotán	0	0	0	0	0	0	0	0	0	0	0	0	0	0	0	
	3	Camotán	0	0	0	0	0	0	0	0	0	0	0	0	0	0	0	
	4	Esquipulas	0	0	0	0	0	0	0	0	0	0	0	0	0	0	0	
	5	Olopa	0	0	0	0	0	0	0	0	0	0	0	0	0	0	0	
	6	San Juan La Ermita	0	0	0	0	0	0	0	0	0	0	0	0	0	0	0	
	7	San José La Arada	0	0	0	0	0	0	0	0	0	0	0	0	0	0	0	
	8	San Jacinto	0	0	0	0	0	0	0	0	0	0	0	0	0	0	0	
	9	Ipala	0	0	0	0	0	0	0	0	0	0	0	0	0	0	0	
	10	Quetzaltepeque	0	0	0	0	0	0	0	0	0	0	0	0	0	0	0	
11	Concepcion Las Minas	0	0	0	0	0	0	0	0	0	0	0	0	0	0	0		
6		<b>Departamento de El Progreso</b>	<b>0</b>	<b>0</b>	<b>0</b>	<b>0</b>	<b>0</b>	<b>0</b>	<b>0</b>	<b>0</b>	<b>0</b>	<b>0</b>	<b>0</b>	<b>0</b>	<b>0</b>	<b>0</b>	<b>0</b>	
	1	San Agustín Acasaguastlán	0	0	0	0	0	0	0	0	0	0	0	0	0	0	0	
	2	San Cristóbal Acasaguastlán	0	0	0	0	0	0	0	0	0	0	0	0	0	0	0	
	3	El Jicaro	0	0	0	0	0	0	0	0	0	0	0	0	0	0	0	
	4	Guastatoya	0	0	0	0	0	0	0	0	0	0	0	0	0	0	0	
	5	Morazán	0	0	0	0	0	0	0	0	0	0	0	0	0	0	0	
	6	Sanarate	0	0	0	0	0	0	0	0	0	0	0	0	0	0	0	
	7	San Antonio La Paz	0	0	0	0	0	0	0	0	0	0	0	0	0	0	0	
8	Sansare	0	0	0	0	0	0	0	0	0	0	0	0	0	0	0		
7		<b>Departamento de Escuintla</b>	<b>6</b>	<b>2</b>	<b>8</b>	<b>0</b>	<b>1</b>	<b>0</b>	<b>1</b>	<b>3</b>	<b>3</b>	<b>8</b>	<b>0</b>	<b>0</b>	<b>8</b>	<b>0</b>	<b>8</b>	
	1	Tiquisate	0	0	0	0	0	0	0	0	0	0	0	0	0	0	0	
	2	Nueva Concepción	0	0	0	0	0	0	0	0	0	0	0	0	0	0	0	
	3	Santa Lucía Cotzumalguapa	0	0	0	0	0	0	0	0	0	0	0	0	0	0	0	
	4	La Gomera	0	0	0	0	0	0	0	0	0	0	0	0	0	0	0	
	5	San José	0	0	0	0	0	0	0	0	0	0	0	0	0	0	0	
	6	Iztapa	0	0	0	0	0	0	0	0	0	0	0	0	0	0	0	
	7	La Democracia	0	0	0	0	0	0	0	0	0	0	0	0	0	0	0	
	8	Masagua	0	0	0	0	0	0	0	0	0	0	0	0	0	0	0	
	9	Guanagazapa	0	0	0	0	0	0	0	0	0	0	0	0	0	0	0	
	10	Siquinalá	0	0	0	0	0	0	0	0	0	0	0	0	0	0	0	
	11	Escuintla	6	2	8	0	1	0	1	3	3	8	0	0	8	0	8	
	12	Palín	0	0	0	0	0	0	0	0	0	0	0	0	0	0	0	
	13	Sipacate	0	0	0	0	0	0	0	0	0	0	0	0	0	0	0	
14	San Vicente Pacaya	0	0	0	0	0	0	0	0	0	0	0	0	0	0	0		
8		<b>Departamento de Huehuetenango</b>	<b>0</b>	<b>0</b>	<b>0</b>	<b>0</b>	<b>0</b>	<b>0</b>	<b>0</b>	<b>0</b>	<b>0</b>	<b>0</b>	<b>0</b>	<b>0</b>	<b>0</b>	<b>0</b>		
	1	Unión Cantón	0	0	0	0	0	0	0	0	0	0	0	0	0	0		
	2	Huehuetenango	0	0	0	0	0	0	0	0	0	0	0	0	0	0		
	3	Chiantla	0	0	0	0	0	0	0	0	0	0	0	0	0	0		
4	Molacotancito	0	0	0	0	0	0	0	0	0	0	0	0	0	0			

D	M	Departamento / municipio	Sexo			Edad						Pueblo						
			Mujeres	Hombres	Total	Niñez			Juventud 14 a 30 años	Adultos 31 a 60 años	Tercera Edad 61 años en adelante	Total	Maya	Xinca	Garifuna	Mestizos/L adinos	Otro	Total
						0 - 2	3 - 5	6 - 13										
	5	Aguacatán	0	0	0	0	0	0	0	0	0	0	0	0	0	0	0	
	6	Santa Bárbara	0	0	0	0	0	0	0	0	0	0	0	0	0	0	0	
	7	San Sebastián Huehuetenango	0	0	0	0	0	0	0	0	0	0	0	0	0	0	0	
	8	San Juan Atitlán	0	0	0	0	0	0	0	0	0	0	0	0	0	0	0	
	9	San Rafael Petzal	0	0	0	0	0	0	0	0	0	0	0	0	0	0	0	
	10	San Gaspar Ixchil	0	0	0	0	0	0	0	0	0	0	0	0	0	0	0	
	11	Colatenango	0	0	0	0	0	0	0	0	0	0	0	0	0	0	0	
	12	Santiago Chimaltenango	0	0	0	0	0	0	0	0	0	0	0	0	0	0	0	
	13	Todos Santos Cuchumatán	0	0	0	0	0	0	0	0	0	0	0	0	0	0	0	
	14	San Juan Ixcay	0	0	0	0	0	0	0	0	0	0	0	0	0	0	0	
	15	Santa Eulalia	0	0	0	0	0	0	0	0	0	0	0	0	0	0	0	
	16	Santa Cruz Barillas	0	0	0	0	0	0	0	0	0	0	0	0	0	0	0	
	17	San Mateo Ixtatán	0	0	0	0	0	0	0	0	0	0	0	0	0	0	0	
	18	San Sebastián Coatán	0	0	0	0	0	0	0	0	0	0	0	0	0	0	0	
	19	San Rafael La Independencia	0	0	0	0	0	0	0	0	0	0	0	0	0	0	0	
	20	Nentón	0	0	0	0	0	0	0	0	0	0	0	0	0	0	0	
	21	San Miguel Acatán	0	0	0	0	0	0	0	0	0	0	0	0	0	0	0	
	22	Concepción Huista	0	0	0	0	0	0	0	0	0	0	0	0	0	0	0	
	23	Jacaltenango	0	0	0	0	0	0	0	0	0	0	0	0	0	0	0	
	24	Santa Ana Huista	0	0	0	0	0	0	0	0	0	0	0	0	0	0	0	
	25	San Antonio Huista	0	0	0	0	0	0	0	0	0	0	0	0	0	0	0	
	26	Petatán	0	0	0	0	0	0	0	0	0	0	0	0	0	0	0	
	27	La Democracia	0	0	0	0	0	0	0	0	0	0	0	0	0	0	0	
	28	San Pedro Necta	0	0	0	0	0	0	0	0	0	0	0	0	0	0	0	
	29	San Pedro Soloma	0	0	0	0	0	0	0	0	0	0	0	0	0	0	0	
	30	Cuilco	0	0	0	0	0	0	0	0	0	0	0	0	0	0	0	
	31	San Ildefonso Ixtahuacán	0	0	0	0	0	0	0	0	0	0	0	0	0	0	0	
	32	Teculután	0	0	0	0	0	0	0	0	0	0	0	0	0	0	0	
9		<b>Departamento de Izabal</b>	<b>13</b>	<b>18</b>	<b>31</b>	<b>0</b>	<b>1</b>	<b>5</b>	<b>6</b>	<b>15</b>	<b>4</b>	<b>31</b>	<b>7</b>	<b>0</b>	<b>0</b>	<b>24</b>	<b>0</b>	<b>31</b>
	1	Livingston	0	0	0	0	0	0	0	0	0	0	0	0	0	0	0	0
	2	El Estor	0	0	0	0	0	0	0	0	0	0	0	0	0	0	0	0
	3	Los Amates	0	0	0	0	0	0	0	0	0	0	0	0	0	0	0	0
	4	Morales	0	0	0	0	0	0	0	0	0	0	0	0	0	0	0	0
	5	Puerto Barrios	13	18	31	0	1	5	6	15	4	31	7	0	0	24	0	31
10		<b>Departamento de Jalapa</b>	<b>0</b>	<b>0</b>	<b>0</b>	<b>0</b>	<b>0</b>	<b>0</b>	<b>0</b>	<b>0</b>	<b>0</b>	<b>0</b>	<b>0</b>	<b>0</b>	<b>0</b>	<b>0</b>	<b>0</b>	<b>0</b>
	1	Mataquescuintla	0	0	0	0	0	0	0	0	0	0	0	0	0	0	0	0
	2	Jalapa	0	0	0	0	0	0	0	0	0	0	0	0	0	0	0	0
	3	San Carlos Atzate	0	0	0	0	0	0	0	0	0	0	0	0	0	0	0	0
	4	Manjás	0	0	0	0	0	0	0	0	0	0	0	0	0	0	0	0
	5	San Pedro Pinula	0	0	0	0	0	0	0	0	0	0	0	0	0	0	0	0
	6	San Luis Jilotepeque	0	0	0	0	0	0	0	0	0	0	0	0	0	0	0	0
	7	San Manuel Chaparrón	0	0	0	0	0	0	0	0	0	0	0	0	0	0	0	0
11		<b>Departamento de Jutiapa</b>	<b>0</b>	<b>0</b>	<b>0</b>	<b>0</b>	<b>0</b>	<b>0</b>	<b>0</b>	<b>0</b>	<b>0</b>	<b>0</b>	<b>0</b>	<b>0</b>	<b>0</b>	<b>0</b>	<b>0</b>	<b>0</b>
	1	Agua Blanca	0	0	0	0	0	0	0	0	0	0	0	0	0	0	0	0
	2	Santa Catarina Mita	0	0	0	0	0	0	0	0	0	0	0	0	0	0	0	0
	3	Asunción Mita	0	0	0	0	0	0	0	0	0	0	0	0	0	0	0	0
	4	El Progreso	0	0	0	0	0	0	0	0	0	0	0	0	0	0	0	0
	5	Jutiapa	0	0	0	0	0	0	0	0	0	0	0	0	0	0	0	0
	6	Atescotempa	0	0	0	0	0	0	0	0	0	0	0	0	0	0	0	0
	7	Yupiltepeque	0	0	0	0	0	0	0	0	0	0	0	0	0	0	0	0
	8	Jerez	0	0	0	0	0	0	0	0	0	0	0	0	0	0	0	0
	9	Zapotitlán	0	0	0	0	0	0	0	0	0	0	0	0	0	0	0	0
	10	El Adelanto	0	0	0	0	0	0	0	0	0	0	0	0	0	0	0	0
	11	Comapa	0	0	0	0	0	0	0	0	0	0	0	0	0	0	0	0
	12	Quesada	0	0	0	0	0	0	0	0	0	0	0	0	0	0	0	0
	13	San José Acatempa	0	0	0	0	0	0	0	0	0	0	0	0	0	0	0	0
	14	Jalpatagua	0	0	0	0	0	0	0	0	0	0	0	0	0	0	0	0
	15	Conguaco	0	0	0	0	0	0	0	0	0	0	0	0	0	0	0	0
	16	Moyuta	0	0	0	0	0	0	0	0	0	0	0	0	0	0	0	0

D	M	Departamento / municipio	Sexo			Edad						Pueblo						
			Mujeres	Hombres	Total	Niñez			Juventud 14 a 30 años	Adultos 31 a 60 años	Tercera Edad 61 años en adelante	Total	Maya	Xinca	Garífuna	Mestizos/L adinos	Otro	Total
						0 - 2	3 - 5	6 - 13										
12	17	Pasaco	0	0	0	0	0	0	0	0	0	0	0	0	0	0	0	
		<b>Departamento de Petén</b>	<b>6</b>	<b>9</b>	<b>15</b>	<b>1</b>	<b>1</b>	<b>1</b>	<b>5</b>	<b>6</b>	<b>1</b>	<b>15</b>	<b>0</b>	<b>0</b>	<b>0</b>	<b>15</b>	<b>0</b>	<b>15</b>
	1	La Libertad	0	0	0	0	0	0	0	0	0	0	0	0	0	0	0	0
	2	San Andrés	0	0	0	0	0	0	0	0	0	0	0	0	0	0	0	0
	3	San José	0	0	0	0	0	0	0	0	0	0	0	0	0	0	0	0
	4	Flores	6	9	15	1	1	1	5	6	1	15	0	0	0	15	0	15
	5	Melchor de Mencos	0	0	0	0	0	0	0	0	0	0	0	0	0	0	0	0
	6	Dolores	0	0	0	0	0	0	0	0	0	0	0	0	0	0	0	0
	7	San Benito	0	0	0	0	0	0	0	0	0	0	0	0	0	0	0	0
	8	Santa Ana	0	0	0	0	0	0	0	0	0	0	0	0	0	0	0	0
	9	San Francisco	0	0	0	0	0	0	0	0	0	0	0	0	0	0	0	0
	10	Sayaxché	0	0	0	0	0	0	0	0	0	0	0	0	0	0	0	0
	11	Poptún	0	0	0	0	0	0	0	0	0	0	0	0	0	0	0	0
	12	El Chal	0	0	0	0	0	0	0	0	0	0	0	0	0	0	0	0
13	Las Cruces	0	0	0	0	0	0	0	0	0	0	0	0	0	0	0	0	
14	San Luis	0	0	0	0	0	0	0	0	0	0	0	0	0	0	0	0	
13		<b>Departamento de Quetzaltenango</b>	<b>11</b>	<b>3</b>	<b>14</b>	<b>0</b>	<b>0</b>	<b>2</b>	<b>3</b>	<b>6</b>	<b>3</b>	<b>14</b>	<b>4</b>	<b>0</b>	<b>0</b>	<b>10</b>	<b>0</b>	<b>14</b>
	1	San Carlos Sija	0	0	0	0	0	0	0	0	0	0	0	0	0	0	0	0
	2	Cabricón	0	0	0	0	0	0	0	0	0	0	0	0	0	0	0	0
	3	Huitán	0	0	0	0	0	0	0	0	0	0	0	0	0	0	0	0
	4	Sibilia	0	0	0	0	0	0	0	0	0	0	0	0	0	0	0	0
	5	Cajalá	0	0	0	0	0	0	0	0	0	0	0	0	0	0	0	0
	6	Palestina de los Altos	0	0	0	0	0	0	0	0	0	0	0	0	0	0	0	0
	7	San Miguel Sigüila	0	0	0	0	0	0	0	0	0	0	0	0	0	0	0	0
	8	Ostuncalco	0	0	0	0	0	0	0	0	0	0	0	0	0	0	0	0
	9	San mateo	0	0	0	0	0	0	0	0	0	0	0	0	0	0	0	0
	10	San Francisco La Unión	0	0	0	0	0	0	0	0	0	0	0	0	0	0	0	0
	11	La Esperanza	0	0	0	0	0	0	0	0	0	0	0	0	0	0	0	0
	12	Olintepeque	0	0	0	0	0	0	0	0	0	0	0	0	0	0	0	0
	13	Salcajá	0	0	0	0	0	0	0	0	0	0	0	0	0	0	0	0
	14	Quetzaltenango	11	3	14	0	0	2	3	6	3	14	4	0	0	10	0	14
	15	Almolonga	0	0	0	0	0	0	0	0	0	0	0	0	0	0	0	0
	16	Cantel	0	0	0	0	0	0	0	0	0	0	0	0	0	0	0	0
	17	Zunil	0	0	0	0	0	0	0	0	0	0	0	0	0	0	0	0
	18	El Palmar	0	0	0	0	0	0	0	0	0	0	0	0	0	0	0	0
	19	Concepción Chiquirichapa	0	0	0	0	0	0	0	0	0	0	0	0	0	0	0	0
	20	San Marín Sacatepéquez	0	0	0	0	0	0	0	0	0	0	0	0	0	0	0	0
	21	Colomba	0	0	0	0	0	0	0	0	0	0	0	0	0	0	0	0
	22	Flores Costa Cuca	0	0	0	0	0	0	0	0	0	0	0	0	0	0	0	0
	23	Coatepeque	0	0	0	0	0	0	0	0	0	0	0	0	0	0	0	0
24	Génova	0	0	0	0	0	0	0	0	0	0	0	0	0	0	0	0	
14		<b>Departamento de Quiché</b>	<b>0</b>	<b>0</b>	<b>0</b>	<b>0</b>	<b>0</b>	<b>0</b>	<b>0</b>	<b>0</b>	<b>0</b>	<b>0</b>	<b>0</b>	<b>0</b>	<b>0</b>	<b>0</b>	<b>0</b>	
	1	Jayabaj	0	0	0	0	0	0	0	0	0	0	0	0	0	0	0	0
	2	Pachulum	0	0	0	0	0	0	0	0	0	0	0	0	0	0	0	0
	3	Chajul	0	0	0	0	0	0	0	0	0	0	0	0	0	0	0	0
	4	Uspantán	0	0	0	0	0	0	0	0	0	0	0	0	0	0	0	0
	5	Chicamán	0	0	0	0	0	0	0	0	0	0	0	0	0	0	0	0
	6	Ixcán	0	0	0	0	0	0	0	0	0	0	0	0	0	0	0	0
	7	Cunén	0	0	0	0	0	0	0	0	0	0	0	0	0	0	0	0
	8	San Andrés Sajcabojá	0	0	0	0	0	0	0	0	0	0	0	0	0	0	0	0
	9	San Pedro Jocapilás	0	0	0	0	0	0	0	0	0	0	0	0	0	0	0	0
	10	San Juan Cotzal	0	0	0	0	0	0	0	0	0	0	0	0	0	0	0	0
	11	San Antonio Itotenango	0	0	0	0	0	0	0	0	0	0	0	0	0	0	0	0
	12	Canilá	0	0	0	0	0	0	0	0	0	0	0	0	0	0	0	0
	13	Nebaj	0	0	0	0	0	0	0	0	0	0	0	0	0	0	0	0
	14	Patzún	0	0	0	0	0	0	0	0	0	0	0	0	0	0	0	0
	15	Zacualpa	0	0	0	0	0	0	0	0	0	0	0	0	0	0	0	0
16	Chiché	0	0	0	0	0	0	0	0	0	0	0	0	0	0	0	0	

D	M	Departamento / municipio	Sexo			Edad						Pueblo						
			Mujeres	Hombres	Total	Niñez			Juventud 14 a 30 años	Adultos 31 a 60 años	Tercera Edad 61 años en adelante	Total	Maya	Xinca	Garifuna	Mestizos/L adinos	Otro	Total
						0 - 2	3 - 5	6 - 13										
	17	Chinique	0	0	0	0	0	0	0	0	0	0	0	0	0	0	0	0
	18	Santa Cruz del Quiché	0	0	0	0	0	0	0	0	0	0	0	0	0	0	0	0
	19	Santo Tomas Chichicastenango	0	0	0	0	0	0	0	0	0	0	0	0	0	0	0	0
	20	Sacapulas	0	0	0	0	0	0	0	0	0	0	0	0	0	0	0	0
	21	San miguel Uspantan	0	0	0	0	0	0	0	0	0	0	0	0	0	0	0	0
	22	San Bartolomé Jocotenango	0	0	0	0	0	0	0	0	0	0	0	0	0	0	0	0
15		<b>Departamento de Retalhuleu</b>	<b>0</b>	<b>0</b>	<b>0</b>	<b>0</b>	<b>0</b>	<b>0</b>	<b>0</b>	<b>0</b>	<b>0</b>	<b>0</b>	<b>0</b>	<b>0</b>	<b>0</b>	<b>0</b>	<b>0</b>	<b>0</b>
	1	El Asintal	0	0	0	0	0	0	0	0	0	0	0	0	0	0	0	0
	2	Nuevo San Carlos	0	0	0	0	0	0	0	0	0	0	0	0	0	0	0	0
	3	San Felipe	0	0	0	0	0	0	0	0	0	0	0	0	0	0	0	0
	4	San Sebastián	0	0	0	0	0	0	0	0	0	0	0	0	0	0	0	0
	5	San Martín Zapotitán	0	0	0	0	0	0	0	0	0	0	0	0	0	0	0	0
	6	San Andrés Villa Seca	0	0	0	0	0	0	0	0	0	0	0	0	0	0	0	0
	7	San José La Máquina	0	0	0	0	0	0	0	0	0	0	0	0	0	0	0	0
	8	Santa Cruz Mulú	0	0	0	0	0	0	0	0	0	0	0	0	0	0	0	0
	9	Retalhuleu	0	0	0	0	0	0	0	0	0	0	0	0	0	0	0	0
	10	Champerico	0	0	0	0	0	0	0	0	0	0	0	0	0	0	0	0
16		<b>Departamento de Sacatepéquez</b>	<b>1</b>	<b>0</b>	<b>1</b>	<b>0</b>	<b>0</b>	<b>0</b>	<b>0</b>	<b>1</b>	<b>1</b>	<b>0</b>	<b>0</b>	<b>0</b>	<b>1</b>	<b>0</b>	<b>1</b>	<b>1</b>
	1	Alotenango	0	0	0	0	0	0	0	0	0	0	0	0	0	0	0	0
	2	San Miguel Dueñas	0	0	0	0	0	0	0	0	0	0	0	0	0	0	0	0
	3	Santa Catarina Barahona	0	0	0	0	0	0	0	0	0	0	0	0	0	0	0	0
	4	San Antonio Aguas Calientes	0	0	0	0	0	0	0	0	0	0	0	0	0	0	0	0
	5	Ciudad Vieja	0	0	0	0	0	0	0	0	0	0	0	0	0	0	0	0
	6	Santa María de Jesús	0	0	0	0	0	0	0	0	0	0	0	0	0	0	0	0
	7	Antigua Guatemala	1	0	1	0	0	0	1	1	1	0	0	1	0	1	0	1
	8	Magdalena Milpas Altas	0	0	0	0	0	0	0	0	0	0	0	0	0	0	0	0
	9	Santa Lucía Milpas Altas	0	0	0	0	0	0	0	0	0	0	0	0	0	0	0	0
	10	San Lucas Sacatepéquez	0	0	0	0	0	0	0	0	0	0	0	0	0	0	0	0
	11	San Bartolomé Milpas Altas	0	0	0	0	0	0	0	0	0	0	0	0	0	0	0	0
	12	Jocotenango	0	0	0	0	0	0	0	0	0	0	0	0	0	0	0	0
	13	Pastores	0	0	0	0	0	0	0	0	0	0	0	0	0	0	0	0
	14	Santo Domingo Xenacoj	0	0	0	0	0	0	0	0	0	0	0	0	0	0	0	0
	15	Santiago Sacatepéquez	0	0	0	0	0	0	0	0	0	0	0	0	0	0	0	0
	16	Sumpango	0	0	0	0	0	0	0	0	0	0	0	0	0	0	0	0
17		<b>Departamento de San Marcos</b>	<b>21</b>	<b>16</b>	<b>37</b>	<b>0</b>	<b>0</b>	<b>7</b>	<b>8</b>	<b>10</b>	<b>12</b>	<b>37</b>	<b>22</b>	<b>0</b>	<b>0</b>	<b>15</b>	<b>0</b>	<b>37</b>
	1	Tacaná	0	0	0	0	0	0	0	0	0	0	0	0	0	0	0	0
	2	Sibinal	0	0	0	0	0	0	0	0	0	0	0	0	0	0	0	0
	3	San José Ojetenam	0	0	0	0	0	0	0	0	0	0	0	0	0	0	0	0
	4	Conepción Tutuapa	0	0	0	0	0	0	0	0	0	0	0	0	0	0	0	0
	5	San Miguel Ixtahuacán	0	0	0	0	0	0	0	0	0	0	0	0	0	0	0	0
	6	Sipacapa	0	0	0	0	0	0	0	0	0	0	0	0	0	0	0	0
	7	Tejula	0	0	0	0	0	0	0	0	0	0	0	0	0	0	0	0
	8	Comitancillo	0	0	0	0	0	0	0	0	0	0	0	0	0	0	0	0
	9	Ixchiguan	0	0	0	0	0	0	0	0	0	0	0	0	0	0	0	0
	10	Tajumulco	0	0	0	0	0	0	0	0	0	0	0	0	0	0	0	0
	11	San Marcos	21	16	37	0	0	7	8	10	12	37	22	0	0	15	0	37
	12	San Lorenzo	0	0	0	0	0	0	0	0	0	0	0	0	0	0	0	0
	13	Río Blanco	0	0	0	0	0	0	0	0	0	0	0	0	0	0	0	0
	14	San Antonio Sacatepéquez	0	0	0	0	0	0	0	0	0	0	0	0	0	0	0	0
	15	San Pedro Sacatepéquez	0	0	0	0	0	0	0	0	0	0	0	0	0	0	0	0
	16	San Cristóbal Cucho	0	0	0	0	0	0	0	0	0	0	0	0	0	0	0	0
	17	Esquipulas Palo Gordo	0	0	0	0	0	0	0	0	0	0	0	0	0	0	0	0
	18	San Rafael Pie de la Cuesta	0	0	0	0	0	0	0	0	0	0	0	0	0	0	0	0
	19	San Pablo	0	0	0	0	0	0	0	0	0	0	0	0	0	0	0	0
	20	Malacatán	0	0	0	0	0	0	0	0	0	0	0	0	0	0	0	0
	21	Catarina	0	0	0	0	0	0	0	0	0	0	0	0	0	0	0	0
	22	El Rodeo	0	0	0	0	0	0	0	0	0	0	0	0	0	0	0	0
	23	El Tumbador	0	0	0	0	0	0	0	0	0	0	0	0	0	0	0	0

D	M	Departamento / municipio	Sexo			Edad						Pueblo						
			Mujeres	Hombres	Total	Niñez			Juventud	Adultos	Tercera Edad	Total	Maya	Xinca	Garífuna	Mestizos/Ladinos	Otro	Total
						0 - 2	3 - 5	6 - 13	14 a 30 años	31 a 60 años	61 años en adelante							
18	24	Nuevo Progreso	0	0	0	0	0	0	0	0	0	0	0	0	0	0	0	
	25	La Reforma	0	0	0	0	0	0	0	0	0	0	0	0	0	0	0	
	26	El Quetzal	0	0	0	0	0	0	0	0	0	0	0	0	0	0	0	
	27	Pajapita	0	0	0	0	0	0	0	0	0	0	0	0	0	0	0	
	28	Autila	0	0	0	0	0	0	0	0	0	0	0	0	0	0	0	
	29	La Blanca	0	0	0	0	0	0	0	0	0	0	0	0	0	0	0	
	30	Ocós	0	0	0	0	0	0	0	0	0	0	0	0	0	0	0	
		<b>Departamento de Santa Rosa</b>	<b>9</b>	<b>13</b>	<b>22</b>	<b>0</b>	<b>0</b>	<b>0</b>	<b>7</b>	<b>10</b>	<b>5</b>	<b>22</b>	<b>0</b>	<b>0</b>	<b>0</b>	<b>22</b>	<b>0</b>	<b>22</b>
	1	Santa Rosa de Lima	0	0	0	0	0	0	0	0	0	0	0	0	0	0	0	
	2	Nueva Santa Rosa	0	0	0	0	0	0	0	0	0	0	0	0	0	0	0	
	3	San Rafael las Flores	0	0	0	0	0	0	0	0	0	0	0	0	0	0	0	
	4	Casillas	0	0	0	0	0	0	0	0	0	0	0	0	0	0	0	
	5	Cuilapa	9	13	22	0	0	0	7	10	5	22	0	0	0	22	0	22
	6	Santa Cruz Naranjo	0	0	0	0	0	0	0	0	0	0	0	0	0	0	0	
	7	Barberena	0	0	0	0	0	0	0	0	0	0	0	0	0	0	0	
	8	Pueblo Nuevo Viñas	0	0	0	0	0	0	0	0	0	0	0	0	0	0	0	
	9	Taxisco	0	0	0	0	0	0	0	0	0	0	0	0	0	0	0	
	10	Guazacapán	0	0	0	0	0	0	0	0	0	0	0	0	0	0	0	
	11	Chiquimulilla	0	0	0	0	0	0	0	0	0	0	0	0	0	0	0	
	12	San Juan Tecuaco	0	0	0	0	0	0	0	0	0	0	0	0	0	0	0	
	13	Santa María Ixhuatán	0	0	0	0	0	0	0	0	0	0	0	0	0	0	0	
	14	Oratorio	0	0	0	0	0	0	0	0	0	0	0	0	0	0	0	
19		<b>Departamento de Sololá</b>	<b>16</b>	<b>23</b>	<b>39</b>	<b>1</b>	<b>1</b>	<b>8</b>	<b>11</b>	<b>13</b>	<b>5</b>	<b>39</b>	<b>2</b>	<b>0</b>	<b>0</b>	<b>37</b>	<b>0</b>	<b>39</b>
	1	Nahuatán	0	0	0	0	0	0	0	0	0	0	0	0	0	0	0	0
	2	Santa Clara La Laguna	0	0	0	0	0	0	0	0	0	0	0	0	0	0	0	0
	3	Santa María visitación	0	0	0	0	0	0	0	0	0	0	0	0	0	0	0	0
	4	San Juan La Laguna	0	0	0	0	0	0	0	0	0	0	0	0	0	0	0	0
	5	Santiago Atitlán	0	0	0	0	0	0	0	0	0	0	0	0	0	0	0	0
	6	San Lucas Tolimán	0	0	0	0	0	0	0	0	0	0	0	0	0	0	0	0
	7	San Antonio Palopó	0	0	0	0	0	0	0	0	0	0	0	0	0	0	0	0
	8	Santa Catarina Ixtahuacán	0	0	0	0	0	0	0	0	0	0	0	0	0	0	0	0
	9	San Andrés Semetabaj	0	0	0	0	0	0	0	0	0	0	0	0	0	0	0	0
	10	Panajachel	0	0	0	0	0	0	0	0	0	0	0	0	0	0	0	0
	11	Concepción	0	0	0	0	0	0	0	0	0	0	0	0	0	0	0	0
	12	Sololá	16	23	39	1	1	8	11	13	5	39	2	0	0	37	0	39
	13	Santa Cruz La Laguna	0	0	0	0	0	0	0	0	0	0	0	0	0	0	0	0
	14	San Marcos La Laguna	0	0	0	0	0	0	0	0	0	0	0	0	0	0	0	0
	15	San Pablo La Laguna	0	0	0	0	0	0	0	0	0	0	0	0	0	0	0	0
	16	Santa Catarina Palopó	0	0	0	0	0	0	0	0	0	0	0	0	0	0	0	0
	17	Santa Lucía Utatlán	0	0	0	0	0	0	0	0	0	0	0	0	0	0	0	0
	18	San José Chacayá	0	0	0	0	0	0	0	0	0	0	0	0	0	0	0	0
	19	San Pedro La Laguna	0	0	0	0	0	0	0	0	0	0	0	0	0	0	0	0
20		<b>Departamento de Suchitepéquez</b>	<b>0</b>	<b>0</b>	<b>0</b>	<b>0</b>	<b>0</b>	<b>0</b>	<b>0</b>	<b>0</b>	<b>0</b>	<b>0</b>	<b>0</b>	<b>0</b>	<b>0</b>	<b>0</b>	<b>0</b>	<b>0</b>
	1	Pueblo Nuevo	0	0	0	0	0	0	0	0	0	0	0	0	0	0	0	0
	2	San Francisco Zapotitán	0	0	0	0	0	0	0	0	0	0	0	0	0	0	0	0
	3	Zunilita	0	0	0	0	0	0	0	0	0	0	0	0	0	0	0	0
	4	Mazatenango	0	0	0	0	0	0	0	0	0	0	0	0	0	0	0	0
	5	Cuyotenango	0	0	0	0	0	0	0	0	0	0	0	0	0	0	0	0
	6	San Lorenzo	0	0	0	0	0	0	0	0	0	0	0	0	0	0	0	0
	7	Santa Domingo Suchitepéquez	0	0	0	0	0	0	0	0	0	0	0	0	0	0	0	0
	8	San Gabriel	0	0	0	0	0	0	0	0	0	0	0	0	0	0	0	0
	9	San Bernardino	0	0	0	0	0	0	0	0	0	0	0	0	0	0	0	0
	10	Samayac	0	0	0	0	0	0	0	0	0	0	0	0	0	0	0	0
	11	San Pablo Jocopilas	0	0	0	0	0	0	0	0	0	0	0	0	0	0	0	0
	12	Santa Tomás La Unión	0	0	0	0	0	0	0	0	0	0	0	0	0	0	0	0
	13	Chicacao	0	0	0	0	0	0	0	0	0	0	0	0	0	0	0	0
	14	San Antonio Suchitepéquez	0	0	0	0	0	0	0	0	0	0	0	0	0	0	0	0
	15	San José El Idolo	0	0	0	0	0	0	0	0	0	0	0	0	0	0	0	0



D	M	Departamento / municipio	Sexo			Edad						Pueblo						
			Mujeres	Hombres	Total	Niñez			Juventud	Adultos	Tercera Edad	Total	Maya	Xinca	Garífuna	Mestizos/Ladinos	Otro	Total
						0 - 2	3 - 5	6 - 13	14 a 30 años	31 a 60 años	61 años en adelante							
	16	San Miguel Panán	0	0	0	0	0	0	0	0	0	0	0	0	0	0	0	0
	17	Río Bravo	0	0	0	0	0	0	0	0	0	0	0	0	0	0	0	0
	18	Santa Bárbara	0	0	0	0	0	0	0	0	0	0	0	0	0	0	0	0
	19	San Juan Bautista	0	0	0	0	0	0	0	0	0	0	0	0	0	0	0	0
	20	Patulul	0	0	0	0	0	0	0	0	0	0	0	0	0	0	0	0
21		<b>Departamento de Totonicapán</b>	0	0	0	0	0	0	0	0	0	0	0	0	0	0	0	0
	1	Santa Lucía La Reforma	0	0	0	0	0	0	0	0	0	0	0	0	0	0	0	0
	2	San Bartolo	0	0	0	0	0	0	0	0	0	0	0	0	0	0	0	0
	3	Mamostenango	0	0	0	0	0	0	0	0	0	0	0	0	0	0	0	0
	4	Santa María Chiquimula	0	0	0	0	0	0	0	0	0	0	0	0	0	0	0	0
	5	San Francisco El Alto	0	0	0	0	0	0	0	0	0	0	0	0	0	0	0	0
	6	Totonicapán	0	0	0	0	0	0	0	0	0	0	0	0	0	0	0	0
	7	San Cristóbal Totonicapán	0	0	0	0	0	0	0	0	0	0	0	0	0	0	0	0
	8	San Andrés Xecul	0	0	0	0	0	0	0	0	0	0	0	0	0	0	0	0
22		<b>Departamento de Zacapa</b>	4	5	9	0	0	0	1	6	2	9	0	0	0	9	0	9
	1	Gualán	0	0	0	0	0	0	0	0	0	0	0	0	0	0	0	0
	2	Teculután	0	0	0	0	0	0	0	0	0	0	0	0	0	0	0	0
	3	Zacapa	4	5	9	0	0	0	1	6	2	9	0	0	0	9	0	9
	4	Estanzuela	0	0	0	0	0	0	0	0	0	0	0	0	0	0	0	0
	5	Cabañas	0	0	0	0	0	0	0	0	0	0	0	0	0	0	0	0
	6	Huité	0	0	0	0	0	0	0	0	0	0	0	0	0	0	0	0
	7	La Unión	0	0	0	0	0	0	0	0	0	0	0	0	0	0	0	0
	8	Usumatán	0	0	0	0	0	0	0	0	0	0	0	0	0	0	0	0
	9	Río Hondo	0	0	0	0	0	0	0	0	0	0	0	0	0	0	0	0
	10	San Diego	0	0	0	0	0	0	0	0	0	0	0	0	0	0	0	0
	11	San Jorge	0	0	0	0	0	0	0	0	0	0	0	0	0	0	0	0

1

**RENAP**  
 Registro Nacional de las Poblaciones

Lic. César David Son Dardón  
 Director de Verificación de Identidad y Apoyo Social  
 Dirección de Verificación de Identidad y Apoyo Social  
 Sede Central RENAP Guatemala, Guatemala

Lic. César David Son Dardón  
 Director de Verificación de Identidad y Apoyo Social en funciones



DOCUMENTOS DE RESPALDO AL  
INFOME DE GESTIÓN Y RENDICIÓN DE CUENTAS  
MINISTERIO DE FINANZAS PÚBLICAS

Tercer cuatrimestre  
(septiembre - diciembre) 2018

**DIRECCIÓN DE PROCESOS**

**DIRECCIÓN DE PROCESOS**

**DP-4440-2018**

Guatemala, 02 de octubre de 2018

Licenciada  
**Tania Darinka Pineda Palacios**  
Director de Gestión y Control Interno  
Registro Nacional de las Personas -RENAP  
Su Despacho

Registro Nacional de las Personas  
**RENAP**  
**RECIBIDO**  
02 OCT 2018  
DIRECCIÓN DE GESTIÓN Y CONTROL INTERNO  
Firma: \_\_\_\_\_ Hora: 17:39

Estimada Licenciada Pineda:

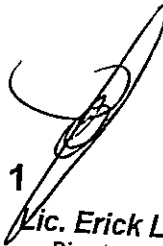
De manera atenta me dirijo a Usted, en atención al oficio DGCI-SPFI-DPP-0210-2018 recibido en esta Dirección el 23 de marzo del año en curso, en relación a la programación de entrega de la ejecución de las Metas Físicas Institucionales, aprobadas para el Ejercicio Fiscal 2018, por lo que me permito trasladar informe correspondiente al periodo del 01 al 30 de septiembre del año en curso de lo siguiente:

- Primer Documento Personal de Identificación, emitido.
- Documentos Personales de Identificación por reposición, emitidos.
- Información recibida del Registro Civil para la emisión del DPI, validada.

Asimismo, se hace de su conocimiento que se adjunta la Programación del ultimo Cuatrimestre de Metas Físicas.

Sin otro particular me suscribo de usted, agradeciendo la atención al presente.

Atentamente,

1 

**RENAP**  
**Lic. Erick Leonel Fuentes Sosa**  
Director de Procesos en Funciones  
Dirección de Procesos  
Sede Central, RENAP, Guatemala, Guatemala

EF/mjx  
C.C. Archivo

Página 1 de 3

Calzada Roosevelt 13-46, zona 7

PBX 2416-1900 CALL CENTER: 1516 [www.renap.gob.gt](http://www.renap.gob.gt)

## Clasificación DPI por Fecha de Impresión

02/10/2018 04:20:45 p. m.

### RESUMEN RANGO DE FECHAS

CLASIFICACIÓN	CANTIDAD
PRIMERA VEZ	16,655
REPOSICIÓN	22,720
<b>Total</b>	<b>39,375</b>

### DETALLE POR FECHAS

FECHA	TOTAL
03/09/2018	2,097
04/09/2018	1,990
05/09/2018	2,040
06/09/2018	1,973
07/09/2018	2,020
10/09/2018	2,033
11/09/2018	2,037
12/09/2018	2,069
13/09/2018	1,874
14/09/2018	1
17/09/2018	2,008
18/09/2018	1,981
19/09/2018	2,019
20/09/2018	1,984
21/09/2018	2,960
24/09/2018	2,118
25/09/2018	2,012
26/09/2018	2,028
27/09/2018	2,028
28/09/2018	2,103
<b>TOTAL</b>	<b>39,375</b>

## Información recibida del Registro Civil para la emisión del DPI, validada.

<b>Detalle</b>	<b>Cantidad</b>
Bien Digitada	32,834
Registro	8,117
Evento de Sistema	319
Evento Duplicado	1,472
<b>Total</b>	<b>42,742</b>

\*Fuente: Datos de Departamento de Análisis y Verificación de Información Biográfica.

**DIRECCIÓN DE PROCESOS**  
**PROGRAMACIÓN CUATRIMESTRAL DE METAS FÍSICAS INSTITUCIONALES**  
**TERCER CUATRIMESTRE 2018**

No.	Descripción de la meta	META VIGENTE	Cantidad a Ejecutar				Total Asignado Tercer Cuatrimestre	Saldo por ejecutar
			Septiembre	Octubre	Noviembre	Diciembre		
4	Documentos Personales de Identificación (DPI), emitidos.	987,737	39,375	140,000	178,728	140,144	498,247	0
4.1	Primer Documento Personal de Identificación, emitido.	431,054	16,655	60,000	75,000	60,144	211,799	0
4.2	Documentos Personales de Identificación por reposición y renovación, emitidos.	556,683	22,720	80,000	103,728	80,000	286,448	0
5	Verificación de la información recibida del Registro Civil de las Personas para la emisión del DPI.	525,000	40,120	30,000	28,132	30,000	128,252	0
5.1	Verificación de la información recibida del Registro Civil de las Personas para la emisión del DPI.	525,000	40,120	30,000	28,132	30,000	128,252	0

1   
**RENAP**  
**Lic. Erick Leonel Fuentes Sosa**  
 Director de Procesos en Funciones  
 Dirección de Procesos  
 Sede Central, RENAP, Guatemala, Guatemala

DIRECCIÓN DE PROCESOS  
 INFORME DE SEGUIMIENTO TEMÁTICO INSTITUCIONAL 2018  
 MES REPORTADO: SEPTIEMBRE

No.	Meta	Unidad de medida	Meta			Sexo				Población beneficiada					Pueblo					
			Meta inicial	Meta vigente	Meta ejecutada	Mujeres	Hombres	No definido	Total	Edad			No definido	Total	Maya	Xinca	Garifuna	Mestizos/Ladinos	Otro	Total
										Juventud 14 - 30 años	Adultos 31 - 60 años	Tercera Edad 61 años en adelante								
4	Documentos Personales de Identificación (DPI), emitidos.	Documento	987,737	987,737	39,375	15,660	23,715	0	39,375	22,939	12,787	3,649	0	39,375	8,180	64	20	20,339	10,772	39,375
4.1	Primer Documento Personal de Identificación, emitido.	Persona	431,054	431,054	16,655	7,901	8,754	0	16,655	12,687	3,397	571	0	16,655	4,031	26	7	7,720	4,871	16,655
4.2	Documentos Personales de Identificación por reposición y renovación, emitidos.	Persona	556,683	556,683	22,720	7,759	14,961	0	22,720	10,252	9,390	3,078	0	22,720	4,149	38	13	12,619	5,901	22,720
Objetivos		Mejorar la continuidad en el proceso de emisión y entrega de DPI garantizando el uso óptimo de los Recursos																		
Resultados alcanzados		4.1	En el subproducto "Primer Documento Personal de Identificación, emitido" se alcanzó el 3.86% en relación a la meta vigente aprobada.																	
		4.2	En el subproducto "Documento Personal de Identificación por Reposición y Renovación, emitido" se alcanzó el 4.08% en relación a la meta vigente aprobada.																	
Obstáculos encontrados		4.1																		
		4.2																		
Observaciones																				

1



**RENAP**  
 Lic. Erick Leonel Fuentes Sosa  
 Director de Procesos en Funciones  
 Dirección de Procesos  
 Sede Central, RENAP, Guatemala, Guatemala  
 Firma y sello de la máxima autoridad de la dependencia

**DIRECCIÓN DE PROCESOS**  
**INFORME DE EJECUCIÓN MENSUAL DE METAS FÍSICAS INSTITUCIONALES 2018**  
**MES REPORTADO: SEPTIEMBRE**

No.	Nombre de la Meta	Cantidad programada	Cantidad ejecutada	Medios de Verificación	Observaciones
4	Documentos Personales de Identificación (DPI), emitidos.	39,375	39,375		
4.1	Primer Documento Personal de Identificación, emitido.	16,655	16,655	Según cuadro de detalle de la recepción por día.	
4.2	Documentos Personales de Identificación por reposición y renovación, emitidos.	22,720	22,720	Según cuadro de detalle de la recepción por día.	
5	Verificación de la información recibida del Registro Civil de las Personas para la emisión del DPI.	40,120	40,120		
5.1	Verificación de la información recibida del Registro Civil de las Personas para la emisión del DPI.	40,120	40,120	Reporte del Departamento de Análisis y Verificación por parte del encargado.	

1




**Lic. Erick Leonel Fuentes Sosa**  
 Director de Procesos en Funciones  
 Dirección de Procesos  
 Sede Central, RENAP, Guatemala, Guatemala  
 Firma y sello de la máxima autoridad de la dependencia





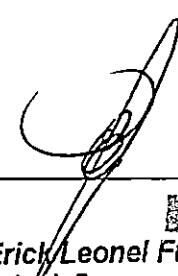




P	D	M	País / Departamento / municipio	Sexo			Edad				Pueblo					
				Mujeres	Hombres	Total	Juventud	Adultos	Tercera Edad	Total	Maya	Xinca	Garífuna	Mestizos/Ladinos	Otro	Total
							18 - 30 años	31 a 60 años	61 años en adelante							
1	1	1	Total general	7,901	8,754	16,655	12,687	3,397	571	16,655	4,031	26	7	7,720	4,871	16,655
	2		SAN ANDRÉS XECUL	20	20	40	38	2		40	40					40
	3		SAN BARTOLO	8	8	16	14	2		16	16					16
	4		SAN CRISTOBAL TOTONICAPAN	19	11	30	30			30	28			2		30
	5		SAN FRANCISCO EL ALTO	21	28	49	46	3		49	29				20	49
	6		SANTA LUCIA LA REFORMA	7	5	12	12			12	11				1	12
	7		SANTA MARIA CHIQUIMULA	26	20	46	43	2	1	46	46					46
	8		TOTONICAPAN	49	44	93	84	5	4	93	71		1	21		93
	22		ZACAPA	112	88	200	179	14	7	200				128	72	200
	1		CABAÑAS	7	3	10	9		1	10				10		10
	2		ESTANZUELA	2	4	6	3	1	2	6					6	6
	3		GUAILAN	30	25	55	47	7	1	55				55		55
	4		HUIFE	2	3	5	5			5				5		5
	5		LA UNION	5	5	10	9		1	10				10		10
	6		RIO HONDO	6	4	10	10			10				10		10
	7		SAN DIEGO	4	2	6	4	2		6				5	1	6
	8		SAN JORGE	11	7	18	16	1	1	18				18		18
	9		TECULUTAN	7	7	14	14			14				14		14
	10		USUMATLAN		1	1	1			1				1		1
	11		ZACAPA	38	27	65	61	3	1	65					65	65

F. \_\_\_\_\_

1

  
**RENAP**  
**Lic. Erick Leonel Fuentes Sosa**  
Director de Procesos en Funciones  
Dirección de Procesos  
Sede Central, RENAP, Guatemala, Guatemala







Población beneficiada

P	D	M	País / Departamento / municipio	Sexo			Edad				Pueblo					
				Mujeres	Hombres	Total	Juventud 18 - 30 años	Adultos 31 a 60 años	Tercera Edad 61 años en adelante	Total	Maya	Xinca	Garífuna	Mestizos/La dinos	Otro	Total
1	1	1	Total general	7,759	14,961	22,720	10,252	9,390	3,078	22,720	4,149	38	13	12,619	5,901	22,720
	17		SAN PABLO JOCOPILAS	9	25	27	16	15	3	34	1				33	34
	18		SANTA BARBARA	8	25	46	18	11	4	33	1			32		33
	19		SANTO DOMINGO SUCHITEPEQUEZ	7	17	33	15	8	1	24				24		24
	20		SANTO TOMAS LA UNION	11	13	39	16	5	3	24	21			3		24
	21		ZUNILITO	3	13	15	9	6	1	16	2			14		16
21			TOTONICAPAN	180	242	363	189	189	44	422	360		2	30	30	422
	1		MOMOSTENANGO	44	73	83	53	52	12	117	115			2		117
	2		SAN ANDRES XECUL	22	14	23	13	10	3	26	25			1		26
	3		SAN BARTOLO	4	7	19	3	7	1	11	11					11
	4		SAN CRISTOBAL TONICAPAN	11	20	37	9	18	4	31	25			5	1	31
	5		SAN FRANCISCO EL ALTO	28	42	73	42	23	5	70	41				29	70
	6		SANTA LUCIA LA REFORMA	12	10	7	9	13		22	22					22
	7		SANTA MARIA CHIQUIMULA	18	8	26	14	11	1	26	26					26
	8		TOTONICAPAN	51	68	95	46	55	18	119	95		2	22		119
22			ZACAPA	110	231	347	195	147	59	341				202	139	341
	1		CABAÑAS	11	10	10	6	11	4	21				21		21
	2		ESTANZUELA	5	29	77	11	19	4	34					34	34
	3		GUALAN	14	35	20	17	17	15	49				49		49
	4		HUITE	1	5	13	2	4		6				6		6
	5		LA UNION	6	10	13	10	6		16				16		16
	6		RIO HONDO	4	12	23	5	6	5	16				16		16
	7		SAN DIEGO	3	7	17	5	4	1	10				9	1	10
	8		SAN JORGE	4	24	6	9	14	5	28				27	1	28
	9		TECULUTAN	12	40	50	30	19	3	52				50	2	52
	10		USUMATLAN	3	5	10	4	2	2	8				8		8
	11		ZACAPA	47	54	108	36	45	20	101					101	101

F. 

1  
**RENAP**  
Lic. Erick Leonel Fuentes Sosa  
Director de Procesos en Funciones  
Dirección de Procesos  
Sede Central, RENAP, Guatemala, Guatemala




**DIRECCIÓN DE PROCESOS**

**DP-4901-2018**

Guatemala, 04 de octubre de 2018



Licenciada  
**Tania Darinka Pineda Palacios**  
Director de Gestión y Control Interno  
Registro Nacional de las Personas -RENAP-  
Su Despacho



Estimada Licenciada Pineda:


De manera atenta me dirijo a Usted, en atención al oficio DGCI-SPFI-DPP-0210-2018 recibido en esta Dirección el 23 de marzo del año en curso, en relación a la programación de entrega de la ejecución de las Metas Físicas Institucionales, aprobadas para el Ejercicio Fiscal 2018, por lo que me permito trasladar informe correspondiente al periodo del 01 al 31 de octubre del año en curso de lo siguiente:

- Primer Documento Personal de Identificación, emitido.
- Documentos Personales de Identificación por reposición, emitidos.
- Información recibida del Registro Civil para la emisión del DPI, validada.

Asimismo, se hace de su conocimiento que las metas "Información recibida del Registro Civil para la emisión del DPI, validada" superó lo programado por 13,851; los cuales ya fueron incluidos en la reprogramación de metas.

Sin otro particular me suscribo de usted, agradeciendo la atención al presente.

Atentamente,

1   
**RENAP**  
**Lic. Erick Leonel Fuentes Sosa**  
Director de Procesos en Funciones  
Dirección de Procesos  
Sede Central, RENAP, Guatemala

EF/iv  
Adjunto cuadros correspondientes  
C.C. Archivo

## Clasificación DPI por Fecha de Impresion

31/10/2018 05:26:25 p.m.

### RESUMEN RANGO DE FECHAS

CLASIFICACION	CANTIDAD
PRIMERA VEZ	18.110
REPOSICION	26.260
<b>Total</b>	<b>44.370</b>

### DETALLE POR FECHAS

FECHA	TOTAL
01/10/2018	2.029
02/10/2018	2.041
03/10/2018	1.549
04/10/2018	2.511
05/10/2018	1.543
08/10/2018	2.519
09/10/2018	1.071
10/10/2018	3.023
11/10/2018	2.092
12/10/2018	2.151
15/10/2018	2.102
16/10/2018	2.071
17/10/2018	2.032
18/10/2018	1.059
19/10/2018	3.187
23/10/2018	2.025
24/10/2018	1.566
25/10/2018	2.044
26/10/2018	2.623
29/10/2018	1.529
30/10/2018	1.566
31/10/2018	2.037
<b>TOTAL</b>	<b>44.370</b>

EF/iv  
Adjunto cuadros correspondientes  
C.C. Archivo




**DIRECCIÓN DE PROCESOS**  
**REPROGRAMACIÓN DE METAS FÍSICAS INSTITUCIONALES 2018**  
**MES REPORTADO: OCTUBRE**

No.	Nombre de la Meta	Cantidad programada	Reprogramación requerida	Nueva programación	Justificación
4	Documentos Personales de Identificación (DPI), emitidos.	140,000	0	140,000	
4.1	Primer Documento Personal de Identificación, emitido.	60,000	0	60,000	
4.2	Documentos Personales de Identificación por reposición, emitidos.	80,000	0	80,000	
5	Verificación de la información recibida del Registro Civil de las Personas para la emisión del DPI.	30,000	13,851	43,851	
5.1	Verificación de la información recibida del Registro Civil de las Personas para la emisión del DPI.	30,000	13,851	43,851	Se modifica porque el Departamento de Análisis y Verificación de la Información Biográfica trabajó en jornada extraordinaria los días 23 y 24 de octubre del presentes año, por lo anterior se sobrepaso la meta establecida.

  
  
**Lic. Erick Leonel Fuentes Sosa**  
 Director de Procesos en Funciones  
 Dirección de Procesos  
 Sede Central, RENAP, Guatemala, Guatemala  
 Firma y sello de la máxima autoridad de la dependencia

DIRECCIÓN DE PROCESOS  
 INFORME DE EJECUCIÓN MENSUAL DE METAS FÍSICAS INSTITUCIONALES 2018  
 MES REPORTADO: OCTUBRE


No.	Nombre de la Meta	Cantidad programada	Cantidad ejecutada	Medios de Verificación	Observaciones
4	Documentos Personales de Identificación (DPI), emitidos.	140,000	44,370		
4.1	Primer Documento Personal de Identificación, emitido.	60,000	18,110	Según cuadro de detalle de la recepción por día.	
4.2	Documentos Personales de Identificación por reposición y renovación, emitidos.	80,000	26,260	Según cuadro de detalle de la recepción por día.	
5	Verificación de la información recibida del Registro Civil de las Personas para la emisión del DPI.	43,851	43,851		
5.1	Verificación de la información recibida del Registro Civil de las Personas para la emisión del DPI.	43,851	43,851	Reporte del Departamento de Análisis y Verificación por parte del encargado.	

  
 Firma y sello de la máxima autoridad de la dependencia  
**Lic. Erick Leonel Fuentes Sosa**  
 Director de Procesos en Funciones  
 Dirección de Procesos  
 Sede Central, RENAP, Guatemala, Guatemala

DIRECCIÓN DE PROCESOS  
 INFORME DE SEGUIMIENTO TEMÁTICO INSTITUCIONAL 2018  
 MES REPORTADO: OCTUBRE

No.	Meta	Meta			Sexo					Población beneficiada					Pueblo					
		Unidad de medida	Meta inicial	Meta vigente	Meta ejecutada	Mujeres	Hombres	No definido	Total	Edad			No definido	Total	Maya	Xinca	Garífuna	Mestizos/Ladinos	Otro	Total
										Juventud 14 - 30 años	Adultos 31 - 60 años	Tercera Edad 61 años en adelante								
4	Documentos Personales de Identificación (DPI), emitidos.	Documento	987,737	987,737	44,370	17,208	27,162	0	44,370	26,117	15,524	2,729	0	44,370	10,342	47	19	21,119	12,823	44,370
4.1	Primer Documento Personal de Identificación, emitido.	Persona	431,054	431,054	18,110	8,228	9,882	0	18,110	13,187	4,412	511	0	18,110	4,757	22	8	7,554	5,769	18,110
4.2	Documentos Personales de Identificación por reposición y renovación, emitidos.	Persona	556,683	556,683	26,260	8,980	17,280	0	26,260	12,930	11,112	2,218	0	26,260	5,605	25	11	13,565	7,054	26,260
Objetivos	Mejorar la continuidad en el proceso de emisión y entrega de DPI garantizando el uso óptimo de los Recursos																			
Resultados alcanzados	4.1	En el subproducto "Primer Documento Personal de Identificación, emitido" se alcanzó el 58.93% en relación a la meta vigente aprobada.																		
	4.2	En el subproducto "Documento Personal de Identificación por Reposición y Renovación, emitido" se alcanzó el 57.34% en relación a la meta vigente aprobada																		
Obstáculos encontrados	4.1																			
	4.2																			
Observaciones																				

1



**RENAP**  
 Lic. Erick Leon Fuentes Sosa  
 Director de Procesos en Fomento de la dependencia  
 Dirección de Procesos  
 Sede Central, RENAP, Guatemala, Guatemala









Nombre de la meta:

Documentos personales de identificación por reposición, emitidos  
DIRECCIÓN DE INFORMÁTICA Y ESTADÍSTICA  
ANEXO  
SEGUIMIENTO TEMÁTICO INSTITUCIONAL 2018  
Mes reportado: OCTUBRE 2018

Población beneficiada

P	D	M	País / Departamento / municipio	Sexo			Edad			Etnia						
				Mujeres	Hombres	Total	Juvenlud 18 - 30 años	Adultos 31 a 60 años	Tercera Edad 61 años en adelante	Total	Maya	Xinca	Garífuna	Mestizos/La dinos	Otro	Total
1	1	1	Total general	8,980	17,280	26,260	12,990	11,112	2,118	26,260	5,605	25	11	13,565	7,054	26,260
	17		SAN PABLO JOCOPILAS	53	121	174	80	88	6	174	2			1	171	174
	18		SANTA BARBARA	46	113	159	74	73	12	159				159		159
	19		SANTO DOMINGO SUCHITEPEQUEZ	12	20	32	13	15	4	32				32		32
	20		SANTO TOMAS LA UNION	28	38	66	35	26	5	66	57			9		66
	21		ZUNILITO	34	86	120	54	62	4	120	14			106		120
	21		TOTONICAPAN	234	857	591	309	247	35	591	540			26	25	591
	1		MOMOSTENANGO	29	70	99	53	42	4	99	98			1		99
	2		SAN ANDRES XECUL	129	162	291	157	122	12	291	287			4		291
	3		SAN BARTOLO	2	4	6	3	3		6	6					6
	4		SAN CRISTOBAL TONICAPAN	6	15	21	12	7	2	21	13			8		21
	5		SAN FRANCISCO EL ALTO	20	25	45	22	18	5	45	20				25	45
	6		SANTA LUCIA LA REFORMA	11	17	28	11	14	3	28	28					28
	7		SANTA MARIA CHIQUIMULA	5	13	18	9	6	3	18	18					18
	8		TOTONICAPAN	32	51	83	42	35	6	83	70			13		83
	22		ZACAPA	120	335	455	196	216	43	455	2			279	174	455
	1		CABAÑAS	7	6	13	7	4	2	13				13		13
	2		ESTANZUELA	14	104	118	48	64	6	118				11	107	118
	3		GUALAN	13	45	58	23	26	9	58				57	1	58
	4		HUIJTE	6	8	14	8	5	1	14				14		14
	5		LA UNION	7	10	17	12	5		17				17		17
	6		RIO HONDO	18	34	52	16	30	6	52				52		52
	7		SAN DIEGO	4	11	15	6	6	3	15				13	2	15
	8		SAN JORGE	4	7	11	4	5	2	11				11		11
	9		TECULUTAN	17	53	70	40	28	2	70	1			69		70
	10		USUMATLAN	9	13	22	7	12	3	22	1			21		22
	11		ZACAPA	21	44	65	25	31	9	65				1	64	65

F. \_\_\_\_\_







Nombre de la meta:

Primer Documento Personal de Identificación emitido.

 DIRECCIÓN DE INFORMÁTICA Y ESTADÍSTICA  
 ANEXO  
 SEGUIMIENTO TEMÁTICO INSTITUCIONAL 2018  
 Mes reportado: OCTUBRE 2018

## Población beneficiada

P	D	M	País / Departamento / municipio	Sexo			Edad				Pueblo					
				Mujeres	Hombres	Total	Juventud	Adultos	Tercera Edad	Total	Maya	Xinca	Garífuna	Mestizos/Ladinos	Otro	Total
							18 - 30 años	31 a 60 años	61 años en adelante							
1	1	1	Total general	18,228	9,882	18,110	13,187	4,412	511	18,110	4,757	22	8	7,554	5,769	18,110
	18		SANTA BARBARA	52	63	115		115		115	2			113		115
	19		SANTO DOMINGO SUCHITEPEQUEZ	8	13	21		19	1	21				20	1	21
	20		SANTO TOMAS LA UNION	17	35	52		50	2	52	49			3		52
	21		ZUNILITO	28	23	51		48	3	51	16			35		51
	21		TOTONICAPAN	312	258	570		531	27	570	531		2	11	26	570
	1		MOMOSTENANGO	47	41	88		78	7	88	87			1		88
	2		SAN ANDRES XECUL	156	109	265		253	10	265	264			1		265
	3		SAN BARTOLO	6	6	12		11	1	12	12					12
	4		SAN CRISTOBAL TONICAPAN	16	15	31		24	3	31	31					31
	5		SAN FRANCISCO EL ALTO	25	24	49		46	2	49	23				26	49
	6		SANTA LUCIA LA REFORMA	17	12	29		29		29	29					29
	7		SANTA MARIA CHIQUIMULA	16	19	35		32	2	35	35					35
	8		TOTONICAPAN	29	32	61		58	3	61	50		2	9		61
	22		ZACAPA	90	122	212		187	20	212				154	58	212
	1		CABAÑAS	9	5	14		13	1	14				14		14
	2		ESTANZUELA	7	13	20		17	2	20				4	16	20
	3		GUALAN	16	29	45		38	6	45				45		45
	4		HUIJE	6	5	11		10	1	11				11		11
	5		LA UNION	10	15	25		24	1	25				25		25
	6		RIO HONDO	6	10	16		12	4	16				16		16
	7		SAN DIEGO	2	3	5		5		5				3	2	5
	8		SAN JORGE	4	4	8		7	1	8				8		8
	9		TECULUTAN	11	13	24		22	1	24				24		24
	10		USUMATLAN	3	1	4		4		4				4		4
	11		ZACAPA	16	24	40		35	5	40					40	40


F. \_\_\_\_\_

## DIRECCIÓN DE PROCESOS

DP-5335-2018

Guatemala, 04 de diciembre de 2018

Licenciada  
**Tania Darinka Pineda Palacios**  
Director de Gestión y Control Interno  
Registro Nacional de las Personas -RENAP-  
Su Despacho



Estimada Licenciada Pineda:

De manera atenta me dirijo a Usted, en atención al oficio DGCI-SPFI-DPP-0210-2018 recibido en esta Dirección el 23 de marzo del año en curso, en relación a la programación de entrega de la ejecución de las Metas Físicas Institucionales, aprobadas para el Ejercicio Fiscal 2018, por lo que me permito trasladar informe correspondiente al periodo del 01 al 30 de noviembre del año en curso de lo siguiente:

- Primer Documento Personal de Identificación, emitido.
- Documentos Personales de Identificación por reposición, emitidos.
- Información recibida del Registro Civil para la emisión del DPI, validada.

Asimismo, se hace de su conocimiento que las metas "Información recibida del Registro Civil para la emisión del DPI, validada" superó lo programado por 6,971; los cuales ya fueron incluidos en la reprogramación de metas.

Sin otro particular me suscribo de usted, agradeciendo la atención al presente.

Atentamente,



**RENAP**  
1  
**Lic. Erick Leonel Fuentes Sosa**  
Director de Procesos en Funciones  
Dirección de Procesos  
Sede Central, RENAP, Guatemala, Guatemala

EF/mxj  
Adjunto cuadros correspondientes  
C.C. Archivo

Página 1 de 2

Calzada Roosevelt 13-46, zona 7

PBX 2416-1900 CALL CENTER: 1516 [www.renap.gob.gt](http://www.renap.gob.gt)

## Clasificación DPI por Fecha de Impresión

04/12/2018 09:58:38 a. m.

### RESUMEN RANGO DE FECHAS

CLASIFICACION	CANTIDAD
PRIMERA VEZ	16,823
REPOSICIÓN	23,646
<b>TOTAL</b>	<b>40,469</b>

### DETALLE POR FECHAS

FECHA	TOTAL
05/11/2018	2,012
06/11/2018	2,023
07/11/2018	2,092
08/11/2018	2,044
09/11/2018	2,207
12/11/2018	2,081
13/11/2018	2,031
14/11/2018	2,036
15/11/2018	2,045
16/11/2018	2,104
19/11/2018	2,052
20/11/2018	1,546
21/11/2018	2,575
22/11/2018	1,090
23/11/2018	3,056
26/11/2018	2,205
27/11/2018	2,035
28/11/2018	1,614
29/11/2018	2,577
30/11/2018	1,044
<b>TOTAL</b>	<b>40,469</b>

EF/mxj  
Adjunto cuadros correspondientes  
C.C. Archivo

DIRECCIÓN DE PROCESOS  
 REPROGRAMACIÓN DE METAS FÍSICAS INSTITUCIONALES 2018  
 MES REPORTADO: NOVIEMBRE

No.	Nombre de la Meta	Cantidad programada	Reprogramación requerida	Nueva programación	Justificación
4	Documentos Personales de Identificación (DPI), emitidos.	178,728	0	178,728	
4.1	Primer Documento Personal de identificación, emitido.	75,000	0	75,000	
4.2	Documentos Personales de Identificación por reposición, emitidos.	103,728	0	103,728	
5	Verificación de la información recibida del Registro Civil de las Personas para la emisión del DPI.	28,132	6,971	35,103	Dado al alto volumen de solicitudes y los horarios extendidos de los colaboradores dicha meta se sobrepaso esteme esperando que se normalice el siguientes mes.
5.1	Verificación de la información recibida del Registro Civil de las Personas para la emisión del DPI.	28,132	6,971	35,103	

1




**Lic. Erick Leonel Fuentes Sosa**  
 Director de Procesos en Funciones  
 Dirección de Procesos

Sede Central, RENAP, Guatemala, Guatemala  
 Firma y sello de la máxima autoridad de dependencia



**DIRECCIÓN DE PROCESOS**  
**INFORME DE EJECUCIÓN MENSUAL DE METAS FÍSICAS INSTITUCIONALES 2018**  
**MES REPORTADO: NOVIEMBRE**

No.	Nombre de la Meta	Cantidad programada	Cantidad ejecutada	Medios de Verificación	Observaciones
4	Documentos Personales de Identificación (DPI), emitidos.	178,728	40,469		
4.1	Primer Documento Personal de Identificación, emitido.	75,000	16,823	Según cuadro de detalle de la recepción por día.	
4.2	Documentos Personales de Identificación por reposición y renovación, emitidos.	103,728	23,646	Según cuadro de detalle de la recepción por día.	
5	Verificación de la Información recibida del Registro Civil de las Personas para la emisión del DPI.	35,103	35,103		
5.1	Verificación de la información recibida del Registro Civil de las Personas para la emisión del DPI.	35,103	35,103	Reporte del Departamento de Análisis y Verificación por parte del encargado.	

1  
  
**RENAP**  
**Lic. Erick Leonel Fuentes Sosa**  
 Director de Procesos y la máxima autoridad de la dependencia  
 Dirección de Procesos  
 Sede Central, RENAP, Guatemala, Guatemala

**DIRECCIÓN DE PROCESOS  
INFORME DE SEGUIMIENTO TEMÁTICO INSTITUCIONAL 2018  
MES REPORTADO: NOVIEMBRE**

No.	Meta	Unidad de medida	Meta			Sexo				Población beneficiada					Pueblo					
			Meta Inicial	Meta vigente	Meta ejecutada	Mujeres	Hombres	No definido	Total	Edad			No definido	Total	Maya	Xinca	Garífuna	Mestizos/Ladinos	Otro	Total
										Juventud 14 - 30 años	Adultos 31 - 60 años	Tercera Edad 61 años en adelante								
4	Documentos Personales de Identificación (DPI), emitidos.	Documento	987,737	987,737	40,469	15,724	24,745	0	40,469	24,610	12,958	2,901	0	40,469	10,360	86	28	17,829	12,166	40,469
4.1	Primer Documento Personal de Identificación, emitido.	Persona	431,054	431,054	16,823	7,762	9,041	0	16,823	13,093	3,254	476	0	16,823	5,129	43	10	6,369	5,272	16,823
4.2	Documentos Personales de Identificación por reposición y renovación, emitidos.	Persona	556,683	556,683	23,646	7,942	15,704	0	23,646	11,517	9,704	2,425	0	23,646	5,231	43	18	11,460	6,894	23,646
Objetivos	Mejorar la continuidad en el proceso de emisión y entrega de DPI garantizando el uso óptimo de los Recursos																			
Resultados alcanzados	4.1	En el subproducto "Primer Documento Personal de Identificación, emitido" se alcanzo el 62.83% en relación a la meta vigente aprobada.																		
	4.2	En el subproducto "Documento Personal de Identificación por Reposición y Renovación, emitido" se alcanzo el 61.59% en relación a la meta vigente aprobada.																		
Obstáculos encontrados	4.1																			
	4.2																			
Observaciones																				

  
  
**Lic. Erick Leonel Fuentes Sosa**  
 Director de Procesos en Funciones  
 Dirección de Procesos  
 Sede Central, RENAP, Guatemala, Guatemala







P	D	M	País / Departamento / municipio	Sexo			Edad				Pueblo					
				Mujeres	Hombres	Total	Juventud	Adultos	Tercera Edad	Total	Maya	Xinca	Garífuna	Mestizos/Ladinos	Otro	Total
							18 - 30 años	31 a 60 años	61 años en adelante							
1	1	1	Total general	7,782	9,041	16,823	13,093	3,254	476	16,823	5,129	43	10	6,369	5,272	16,823
		6	SANTA MARIA CHIQUIMULA	9	5	14	14			14	14					14
		7	TOTONICAPAN	8	8	16	11	3	2	16	13			3		16
		22	ZACAPA	23	30	53	39	8	6	53				32	21	53
		1	CABAÑAS	2	2	4	4			4				4		4
		2	ESTANZUELA	1	2	3	3			3					3	3
		3	GUALAN	2	6	8	6		2	8				8		8
		4	HUITE		3	3	1	1	1	3				3		3
		5	LA UNIÓN	2	1	3	2	1		3				3		3
		6	RIO HONDO	1	1	2	1		1	2				2		2
		7	SAN DIEGO	3	1	4	3	1		4				4		4
		8	TECULUTAN	4	2	6	6			6				6		6
		9	USUMATLAN	2		2	1		1	2				2		2
		10	ZACAPA	6	12	18	12	5	1	18					18	18

1




**Lic. Erick Leonel Fuentes Sosa**  
 Director de Procesos en Funciones  
 Dirección de Procesos  
 Sede Central, RENAP, Guatemala, Guatemala









Población beneficiada

P	D	M	País / Departamento / municipio	Sexo			Edad			Pueblo						
				Mujeres	Hombres	Total	Juventud 18 - 30 años	Adultos 31 a 50 años	Tercera Edad 51 años en adelante	Total	Maya	Xinca	Garífuna	Mestizos/La dinos	Otro	Total
1	1	1	Total general	7,942	15,704	23,646	11,517	9,704	2,425	23,646	5,231	43	18	11,460	6,894	23,646
	21		ZUNILITO	1	3	4	2		2	4				3		4
	21		TOTONICAPAN	187	255	442	275	191	36	442	340		1	48	53	442
	1		MOMOSTENANGO	55	68	123	77	38	8	123	119			3	1	123
	2		SAN ANDRES NECUL	1	2	3			3	3						3
	3		SAN BARTOLO	5	12	17	7	8	2	17	17					17
	4		SAN CRISTOBAL TONICAPAN	15	29	44	30	10	4	44	32			10	2	44
	5		SAN FRANCISCO EL ALTO	38	42	80	56	17	7	80	30			1	49	80
	6		SANTA LUCIA LA REFORMA	10	9	19	6	11	2	19	18				1	19
	7		SANTA MARIA CHIQUIMULA	13	17	30	17	9	4	30	29			1		30
	8		TONICAPAN	50	76	126	82	38	6	126	92		1	33		126
	22		ZACAPA	65	152	217	96	76	45	217				118	99	217
	1		CABAÑAS	8	6	14	6	6	2	14				14		14
	2		ESTANZUELA	1	17	18	4	12	2	18					18	18
	3		GUALAN	17	29	46	26	13	7	46				46		46
	4		HUIE		1	1			1	1				1		1
	5		LA UNION		3	3		1	2	3				3		3
	6		RIO HONDO		2	2			2	2				2		2
	7		SAN DIEGO	3	5	8	3	4	1	8				7	1	8
	8		SAN JORGE	4	12	16	6	9	1	16				16		16
	9		TECULUTAN	3	17	20	11	4	5	20				20		20
	10		USUMATLAN	1	7	8	2	3	3	8				8		8
	11		ZACAPA	28	53	81	38	24	19	81				1	80	81

F.

1



**Lic. Erick Leonel Fuentes Sosa**  
Director de Procesos en Funciones  
Dirección de Procesos  
Sede Central, RENAP, Guatemala, Guatemala

**DIRECCIÓN DE PROCESOS**

**DP-5741-2018**

Guatemala, 27 de diciembre de 2018

Ingeniero  
**José Jorge Afre Franco**  
Subdirector de Planificación y Fortalecimiento Institucional  
Registro Nacional de las Personas  
Presente



Estimada Ingeniero Afre:


De manera atenta me dirijo a Usted, en atención al oficio DGCI-SPFI-DPP-0210-2018 recibido en esta Dirección el 23 de marzo del año en curso, en relación a la programación de entrega de la ejecución de las Metas Físicas Institucionales, aprobadas para el Ejercicio Fiscal 2018, por lo que me permito trasladar informe correspondiente al periodo del 01 al 26 de diciembre del año en curso de lo siguiente:

- Primer Documento Personal de Identificación, emitido.
- Documentos Personales de Identificación por reposición, emitidos.
- Información recibida del Registro Civil para la emisión del DPI, validada.

Asimismo, se hace de su conocimiento que las metas "Información recibida del Registro Civil para la emisión del DPI, validada" superó lo programado por **26,809**; así como la del "Primero Documento Personal de Identificación, emitido" superó lo programado por **10,791** y "Documentos Personales de Identificación por reposición y renovación, emitidos" superó lo programado por **14,473**, esto para su conocimiento y el seguimiento correspondiente.

Sin otro particular me suscribo de usted, agradeciendo la atención al presente.

Atentamente,

  
**Fidel Amilcar López Zavala**  
Subdirector de Procesos en Funciones  
Dirección de Procesos  
de Central, RENAP, Guatemala, Guatemala

EF/mxj  
Adjunto cuadros correspondientes  
C.C. Archivo

## Clasificación DPI por Fecha de Impresión

27/12/2018 03:27:50 p. m.

### RESUMEN RANGO DE FECHAS

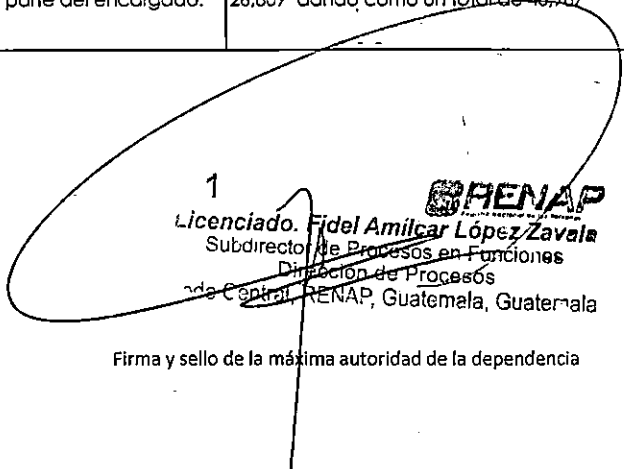
CLASIFICACION	CANTIDAD
PRIMERA VEZ	171,002
REPOSICION	228,295
Total	399,297

### DETALLE POR FECHAS

FECHA	TOTAL
02/12/2018	2,495
03/12/2018	6,527
04/12/2018	24,684
05/12/2018	25,936
06/12/2018	24,990
07/12/2018	13,456
08/12/2018	12,234
09/12/2018	12,944
10/12/2018	18,902
11/12/2018	21,415
12/12/2018	19,420
13/12/2018	19,396
14/12/2018	19,924
15/12/2018	21,357
16/12/2018	20,405
17/12/2018	19,908
18/12/2018	20,344
19/12/2018	20,483
20/12/2018	19,491
21/12/2018	22,521
22/12/2018	20,096
23/12/2018	7,170
26/12/2018	5,199
TOTAL	399,297

**DIRECCIÓN DE PROCESOS**  
**INFORME DE EJECUCIÓN MENSUAL DE METAS FÍSICAS INSTITUCIONALES 2018**  
**MES REPORTADO: DICIEMBRE**

No.	Nombre de la Meta	Cantidad programada	Cantidad ejecutada	Medios de Verificación	Observaciones
4	Documentos Personales de Identificación (DPI), emitidos.	374,033	374,033		Se genero un excedente de 25,264 por lo que lo ejecutado real es de 399,297
4.1	Primer Documento Personal de Identificación, emitido.	160,211	160,211	Según cuadro de detalle de la recepción por día.	Se genero un excedente de 10,791 por lo que lo ejecutado real es de 171,002
4.2	Documentos Personales de Identificación por reposición y renovación, emitidos.	213,822	213,822	Según cuadro de detalle de la recepción por día.	Se genero un excedente de 14,473 por lo que lo ejecutado real es de 228,295
5	Verificación de la información recibida del Registro Civil de las Personas para la emisión del DPI.	19,178	19,178		Se sobrepaso la meta por 26,809 dando como un total de 45,987
5.1	Verificación de la información recibida del Registro Civil de las Personas para la emisión del DPI.	19,178	19,178	Reporte del Departamento de Analisis y Verificación por parte del encargado.	Se sobrepaso la meta del subproducto por 26,809 dando como un total de 45,987


1  
  
**RENAP**  
 Licenciado. **Fidel Amilcar López Zavala**  
 Subdirector de Procesos en Funciones  
 Dirección de Procesos  
 Sede Central, RENAP, Guatemala, Guatemala

Firma y sello de la máxima autoridad de la dependencia

**DIRECCIÓN DE PROCESOS  
INFORME DE SEGUIMIENTO TEMÁTICO INSTITUCIONAL 2018  
MES REPORTADO: DICIEMBRE**

No.	Meta	Unidad de medida	Meta			Población beneficiada														
			Meta inicial	Meta vigente	Meta ejecutada	Sexo			Edad			Pueblo								
						Mujeres	Hombres	No definido	Total	Juventud 14 - 30 años	Adultos 31 - 60 años	Tercera Edad 61 años en adelante	No definido	Total	Maya	Xinca	Garífuna	Mestizos/ Ladinos	Otro	Total
4	Documentos Personales de Identificación (DPI), emitidos.	Documento	987,737	987,737	374,033	152,553	221,460	0	374,033	250,899	111,850	11,284	0	374,033	89,338	1,836	140	204,370	78,349	374,033
4.1	Primer Documento Personal de Identificación, emitido.	Persona	431,054	431,054	160,211	80,958	79,253	0	160,211	149,884	9,032	1,295	0	160,211	47,916	1,029	51	81,562	29,653	160,211
4.2	Documentos Personales de Identificación por reposición y renovación, emitidos.	Persona	556,683	556,683	213,822	71,595	142,227	0	213,822	101,015	102,818	9,989	0	213,822	41,422	807	89	122,808	48,696	213,822
Objetivos		Mejorar la continuidad en el proceso de emisión y entrega de DPI garantizando el uso óptimo de los Recursos																		
Resultados alcanzados		4.1	En el subproducto "Primer Documento Personal de Identificación, emitido" se alcanza el 16.22% en relación a la meta vigente aprobada.																	
		4.2	En el subproducto "Documento Personal de Identificación por Reposición y Renovación, emitido" se alcanza el 21.65% en relación a la meta vigente aprobada																	
Obstáculos encontrados		4.1	La aplicación o herramienta proporcionada por la dirección de Informática fue muy lenta para poder desplegar el detalle de las solicitudes impresas, generando dificultad en la entrega.																	
		4.2																		
Observaciones																				

1

  
**Licenciado. Fidel Amílcar López Zavala**  
 Subdirector de Procesos en Función  
 Dirección de Procesos  
 Sede Central, RENAP, Guatemala, Guatemala

Firma y sello de la máxima autoridad de la dependencia









Nombre de la meta:

Documentos personales de identificación por reposición, emitidos

DIRECCIÓN DE INFORMÁTICA Y ESTADÍSTICA

ANEXO

SEGUIMIENTO TEMÁTICO INSTITUCIONAL 2018

Mes reportado: DICIEMBRE 2018

Población beneficiada

P	D	M	País / Departamento / municipio	Sexo			Edad			Etnia						
				Mujeres	Hombres	Total	Juventud 18 - 30 años	Adultos 31 a 60 años	Tercera Edad 61 años en adelante	Total	Maya	Xinca	Garífuna	Mestizos/La dinos	Otro	Total
1	1	1	Total general	71,595	142,227	213,822	101,015	102,818	9,989	213,822	41,422	807	89	122,808	48,696	213,822
		11	SAN GABRIEL	85	167	252	106	138	8	252	44			87	121	252
		12	SAN JOSE EL IDOLO	22	46	68	28	36	4	68	1		67	5	68	
		13	SAN JOSE LA MAQUINA	125	245	370	156	193	21	370	4		361	5	370	
		14	SAN JUAN BAUTISTA	44	131	175	73	95	7	175	3		171	1	175	
		15	SAN LORENZO	62	147	209	117	87	5	209	2		88	119	209	
		16	SAN MIGUEL PANAN	25	73	98	57	39	2	98	6		64	28	98	
		17	SAN PABLO JOCOPILAS	48	74	122	45	66	11	122	2		1	119	122	
		18	SANTA BARBARA	16	21	37	20	13	4	37	1		36	2	37	
		19	SANTO DOMINGO SUCHITEPEQUEZ	109	201	310	139	154	17	310			308	2	310	
		20	SANTO TOMAS LA UNION	155	197	352	153	183	16	352	283		69		352	
		21	ZUNILITO	3	13	16	10	5	1	16	1		15		16	
		21	TOTONICAPAN	1,430	2,578	4,008	1,971	1,898	189	4,008	3,381		2	307	318	4,008
		1	MOMOSTENANGO	369	641	1,010	532	440	38	1,010	996		11	3	1,010	
		2	SAN ANDRES XECUL	18	47	65	35	27	3	65	61		4		65	
		3	SAN BARTOLO	66	106	172	93	71	8	172	171		1		172	
		4	SAN CRISTOBAL TONICAPAN	141	245	386	190	181	15	386	324		1	59	2	386
		5	SAN FRANCISCO EL ALTO	235	414	649	330	300	19	649	335		3	311	649	
		6	SANTA LUCIA LA REFORMA	56	126	182	89	87	6	182	181			1	182	
		7	SANTA MARIA CHIQUIMULA	96	273	369	149	213	7	369	367		2		369	
		8	TOTONICAPAN	449	726	1,175	553	579	43	1,175	946		1	227	1	1,175
		22	ZACAPA	938	2,793	3,731	1,608	1,917	206	3,731	5		1,710	2,016	3,731	
		1	CABAÑAS	29	48	77	32	37	8	77			76	1	77	
		2	ESTANZUELA	102	883	985	375	583	27	985	1		38	946	985	
		3	GUALAN	150	321	471	217	226	28	471			471		471	
		4	HUIITE	13	48	61	32	26	3	61			61		61	
		5	LA UNION	23	100	123	56	60	7	123			123		123	
		6	RIO HONDO	32	117	149	58	80	11	149	1		148		149	
		7	SAN DIEGO	13	36	49	21	25	3	49			44	5	49	
		8	SAN JORGE	61	132	193	83	96	14	193			192	1	193	
		9	TECULUTAN	136	378	514	249	245	20	514			514		514	
		10	USUMATLAN	9	27	36	14	19	3	36			36		36	
		11	ZACAPA	370	703	1,073	471	520	82	1,073	3		7	1,063	1,073	

1  
Licenciado. Fidel Amílcar López Zavala  
Subdirector de Procesos en Funciones  
Dirección de Procesos  
Sede Central, RENAP Guatemala, Guatemala







Nombre de la meta:

Primer Documento Personal de Identificación emitido.

 DIRECCIÓN DE INFORMÁTICA Y ESTADÍSTICA  
 ANEXO  
 SEGUIMIENTO TEMÁTICO INSTITUCIONAL 2018  
 Mes reportado: DICIEMBRE 2018

## Población beneficiada

P	D	M	País / Departamento / municipio	Sexo			Edad				Pueblo					
				Mujeres	Hombres	Total	Juventud	Adultos	Tercera Edad	Total	Maya	Xinca	Garifuna	Mestizos/Ladinos	Otro	Total
							18 - 30 años	31 a 60 años	61 años en adelante							
1	1	1	Total general	780,958	79,253	160,211	149,884	9,032	1,295	160,211	47,916	1,029	51	1,562	29,653	160,211
	16		SANTA LUCIA UTATLAN	128	128	256	245	11		256	247			9		256
	17		SANTA MARIA VISITACION	13	12	25	25			25	25					25
	18		SANTIAGO ATITLAN	189	166	355	352		3	355	345				10	355
	19		SOLOLA	575	481	1,056	1,040	15	1	1,056	764			22	270	1,056
	20		SUCHITEPEQUEZ	2,608	2,571	5,179	4,924	226	29	5,179	1,058	1		2,267	1,853	5,179
	1		CHICACAO	148	149	297	289	8		297	8			16	273	297
	2		CUYOTENANGO	165	122	287	274	10	3	287				77	210	287
	3		MAZATENANGO	435	457	892	839	47	6	892					892	892
	4		PATULUL	109	116	225	212	10	3	225	25			200		225
	5		PUEBLO NUEVO	36	35	71	70	1		71	40			22	9	71
	6		RIO BRAVO	132	146	278	274	4		278				278		278
	7		SAMAYAC	179	158	337	326	11		337	275	1		58	3	337
	8		SAN ANTONIO SUCHITEPEQUEZ	264	286	550	525	23	2	550	142			258	150	550

1  
 Licenciado, Fidel Amílcar López Zavala  
 Subdirector de Procesos en Funciones  
 Dirección de Procesos  
 Sede Central, RENAP, Guatemala, Guatemala