



DOCUMENTOS DE RESPALDO AL
INFORME DE GESTIÓN Y RENDICIÓN DE CUENTAS
MINISTERIO DE FINANZAS PÚBLICAS

Año 2020

Segundo cuatrimestre

(mayo-agosto)

REGISTRO CENTRAL DE LAS PERSONAS

Guatemala, septiembre de 2020

Guatemala, 2 de junio de 2020
Oficio No. RCP-P-258-2020

Licenciada
Tania Darinka Pineda Palacios
Director de Gestión y Control Interno
Registro Nacional de las Personas -RENAP-
Su Despacho



Licenciada Pineda Palacios:


Respetuosamente nos dirigimos a usted en seguimiento al **MEMORANDUM DGCI-SPFI-DPP-003-2020**, de fecha 7 de enero del presente año, con asunto **"INFORMES DE EJECUCIÓN DE METAS FÍSICAS INSTITUCIONALES 2020"**, mediante el cual remite la calendarización para la entrega de los informes 2020.


En cumplimiento a lo anterior, nos permitimos remitir los informes de ejecución del mes de **mayo del 2020**, de la siguiente forma:


- Informe de programación cuatrimestral de metas físicas institucionales (**Anexo I**)
- Informe de ejecución mensual de metas físicas institucionales (**Anexo II**)
- Informe de seguimiento temático institucional (**Anexo III**)
- Informe de seguimiento temático institucional de inscripciones de hechos y actos registrales realizadas por departamento y municipio (**Anexo IV**)
- Informe de seguimiento temático institucional de inscripciones de nacimiento realizadas por departamento y municipio (**Anexo V**)
- Informe de seguimiento temático institucional de inscripciones extemporáneas de nacimiento realizadas por departamento y municipio de (**Anexo VI**)
- Informe de seguimiento temático institucional por evento de las inscripciones de hechos y actos registrales, en los cuales se registre el pueblo de la población beneficiada (**Anexo VII**)

Sin otro particular, nos suscribimos.

Atentamente

1 
Jennifer Patricia Balcárcel de León
Gestora de Registro Civil de las Personas I
EBalán
Registro Central de las Personas
Sede Central, Guatemala, Guatemala

1 
Lic. Rafael Arturo Andrade Barillas
Jefe de Registro Civil de las Personas
Registro Central de las Personas
Sede Central, RENAP, Guatemala, Guatemala


1 
Vo.Bo.
Licenciado Juan Ramiro Toledo Montenegro
Subdirector de Registro y Control de las Personas
Registro Central de las Personas
Sede Central, RENAP, Guatemala, Guatemala

ANEXO I

**REGISTRO CENTRAL DE LAS PERSONAS
PROGRAMACIÓN CUATRIMESTRAL DE METAS FÍSICAS INSTITUCIONALES
SEGUNDO CUATRIMESTRE 2020**

No.	Descripción de la meta	META VIGENTE	Cantidad a Ejecutar				Total Asignado Segundo Cuatrimestre	Saldo por ejecutar
			Mayo	Junio	Julio	Agosto		
1	Dirección y Coordinación	12	1	1	1	1	4	4
1.1	Dirección y Coordinación	12	1	1	1	1	4	4
2	Inscripciones de hechos y actos registrales realizadas.	637,000	26,052	30,000	30,000	30,000	116,052	366,360
2.1	Inscripciones de hechos y actos registrales realizadas.	637,000	26,052	30,000	30,000	30,000	116,052	366,360
3	Certificaciones de hechos y actos registrales emitidas.	8,001,624	179,600	225,000	225,000	225,000	854,600	4,896,042
3.1	Certificaciones de hechos y actos registrales emitidas.	8,001,624	179,600	225,000	225,000	225,000	854,600	4,896,042

1 
Jennifer Patricia Balcárcel de León
 Gestor de Registro Central de las Personas I
 Registro Central de las Personas
 Sede Central, Guatemala, Guatemala


1 
Lic. Rafael Arturo Andrade Barillas
 Jefe de Registro Civil de las Personas
 Registro Central de las Personas
 Sede Central RENAP, Guatemala, Guatemala


1 
Licenciado Juan Ramiro Toledo Montenegro
 Subdirector de Registro Central de las Personas
 Registro Central de las Personas
 Sede Central RENAP, Guatemala, Guatemala

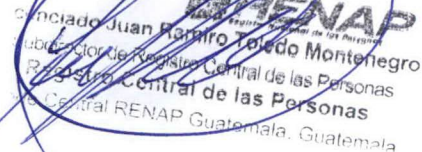
ANEXO II

**REGISTRO CENTRAL DE LAS PERSONAS
INFORME DE EJECUCIÓN MENSUAL DE METAS FÍSICAS INSTITUCIONALES 2020
MES REPORTADO: MAYO**

No.	Nombre de la Meta	Cantidad programada	Cantidad ejecutada	Medios de Verificación	Observaciones
1	Dirección y Coordinación	1	1	Matriz de seguimiento al Plan Operativo Anual del Registro Central de las Personas, correspondiente al mes de mayo.	
1.1	Dirección y Coordinación	1	1		
2	Inscripciones de hechos y actos registrales realizadas.	26,052	26,052	Oracle Bussines Intelligence Enterprise Edition OBIEE, de la Dirección de Informática y Estadística (link http://172.16.1.17:9704/analytics/saw.dll?bleehome)	
2.1	Inscripciones de hechos y actos registrales realizadas.	26,052	26,052		
3	Certificaciones de hechos y actos registrales emitidas.	179,600	179,600	Oracle Bussines Intelligence Enterprise Edition OBIEE, de la Dirección de Informática y Estadística (link http://172.16.1.17:9704/analytics/saw.dll?bleehome) y reporte de Servicios Electrónicos (link http://reportes.renap.local/ReportesRENAP/Pages/Report.aspx?ItemPath=%2fServicios+Electronicos%2fTotal+de+Transacciones)	
3.1	Certificaciones de hechos y actos registrales emitidas.	179,600	179,600		


Jennifer Patricia Balcárcel de León
 Gestor de Registro Central de Las Personas I
Registro Central de las Personas
 Sede Central, Guatemala, Guatemala



 Lic. Rafael Arturo Andrade Barillas
 Jefe de Registro Civil de las Personas
Registro Central de las Personas
 Sede Central RENAP, Guatemala, Guatemala


 Encarnación Juan Ferrero Toledo Montenegro
 Subdirector de Registro Central de las Personas
Registro Central de las Personas
 Sede Central RENAP Guatemala, Guatemala

ANEXO III

**REGISTRO CENTRAL DE LAS PERSONAS
INFORME DE SEGUIMIENTO TEMÁTICO INSTITUCIONAL 2020
MES REPORTADO: MAYO**

No.	Meta	Meta			Sexo				Población beneficiada						Pueblo								
		Unidad de medida	Meta inicial	Meta vigente	Meta ejecutada	Mujeres	Hombres	No definido	Total	Niñez			Juventud	Adultos	Tercera Edad	No definido	Total	Maya	Xinca	Garifuna	Mestizos/Ladinos	Otro	Total
										0 - 2	3 - 5	6 - 13											
2	Inscripciones de hechos y actos registrales realizadas.	Registro	637,000	637,000	26,052	11,673	14,372	7	26,052	17,432	261	280	2,169	2,813	3,084	13	26,052	2,425	10	4	4,809	18,804	26,052
2.1	Inscripciones de hechos y actos registrales realizadas.	Registro	637,000	637,000	26,052	11,673	14,372	7	26,052	17,432	261	280	2,169	2,813	3,084	13	26,052	2,425	10	4	4,809	18,804	26,052
Objetivos																							
Resultados alcanzados		1																					
		2																					
Obstáculos encontrados		1																					
		2																					
Observaciones																							

1 
Jennifer Patricia Balcárcel de León
 Gestor de Registro Central de Las Personas I
Registro Central de las Personas
 Sede Central, Guatemala, Guatemala

1 
Lic. Rafael Arturo Andrade Barillas
 Jefe de Registro Civil de las Personas
Registro Central de las Personas
 Sede Central RENAP, Guatemala, Guatemala

1 
Subdirector de Registro Civil de las Personas
Registro Central de las Personas
 Sede Central RENAP, Guatemala, Guatemala

ANEXO IV

REGISTRO CENTRAL DE LAS PERSONAS
SEGUIMIENTO TEMÁTICO INSTITUCIONAL 2020
MES REPORTADO: MAYO

D	M	Departamento / municipio	Sexo				Edad							Pueblo						
			Mujeres	Hombres	No definido	Total	Niñez			Juventud	Adultos	Tercera Edad	No definido	Total	Maya	Xinca	Garifuna	Mestizos/L adinos	No indican	Total
							0 - 2	3 - 5	6 - 13											
		REPÚBLICA DE GUATEMALA	11,473	14,372	7	26,052	17,432	261	280	2,149	2,813	3,084	13	26,052	2,425	10	4	4,809	18,804	26,052
1		ALTA VERAPAZ	548	714	0	1,282	891	5	7	134	108	135	0	1,282	338	0	0	36	1,808	1,282
	1	CHAHAL	12	17	0	29	27	0	0	0	2	0	0	29	1	0	0	1	27	29
	2	CHISEC	43	35	0	78	53	0	2	9	7	7	0	78	21	0	0	0	57	78
	3	COBÁN	178	227	0	405	260	0	0	53	41	51	0	405	127	0	0	23	255	405
	4	FRAY BARTOLOMÉ DE LAS CASAS	40	59	0	99	70	0	0	6	7	16	0	99	30	0	0	1	68	99
	5	LANQUÍN	3	1	0	4	2	0	0	1	1	0	0	4	2	0	0	0	2	4
	6	PANZÓS	31	33	0	64	48	2	0	7	4	3	0	64	14	0	0	0	50	64
	7	RAXRUHÁ	6	14	0	20	9	0	0	1	2	8	0	20	8	0	0	2	10	20
	8	SAN CRISTÓBAL VERAPAZ	56	73	0	129	95	0	1	21	8	4	0	129	20	0	0	7	102	129
	9	SAN JUAN CHAMELCO	51	66	0	117	87	1	2	9	5	13	0	117	33	0	0	0	84	117
	10	SAN MIGUEL TUCURÚ	12	17	0	29	16	0	0	4	5	4	0	29	12	0	0	0	17	29
	11	SAN PEDRO CARCHÁ	39	62	0	101	67	1	1	12	8	12	0	101	29	0	0	2	70	101
	12	SANTA CATALINA LA TINTA	13	12	0	25	18	0	0	0	5	2	0	25	7	0	0	0	18	25
	13	SANTA CRUZ VERAPAZ	0	0	0	0	0	0	0	0	0	0	0	0	0	0	0	0	0	0
	14	SANTA MARÍA CAHABÓN	26	27	0	53	39	1	1	2	6	4	0	53	8	0	0	0	45	53
	15	SENAHÚ	24	28	0	52	40	0	0	1	5	6	0	52	12	0	0	0	40	52
	16	TACTIC	19	28	0	47	34	0	0	8	3	2	0	47	10	0	0	0	37	47
	17	TAMAHÚ	15	15	0	30	26	0	0	2	1	1	0	30	4	0	0	0	26	30
2		BAJA VERAPAZ	165	206	0	371	277	2	1	21	28	42	0	371	45	0	0	43	283	371
	1	CIBULCO	9	11	0	20	14	0	1	5	0	0	0	20	3	0	0	1	16	20
	2	GRANADOS	7	6	0	13	11	0	0	0	0	2	0	13	0	0	0	3	10	13
	3	PURULHÁ	39	65	0	104	81	1	0	8	8	6	0	104	22	0	0	2	80	104
	4	RABINAL	18	21	0	39	31	0	0	1	2	5	0	39	5	0	0	2	32	39
	5	SALAMÁ	60	54	0	114	80	1	0	5	10	18	0	114	6	0	0	28	80	114
	6	SAN JERÓNIMO	10	11	0	21	15	0	0	0	4	2	0	21	1	0	0	3	17	21
	7	SAN MIGUEL CHICAJ	16	25	0	41	32	0	0	2	2	5	0	41	6	0	0	0	35	41
	8	SANTA CRUZ EL CHOL	6	13	0	19	13	0	0	2	2	4	0	19	2	0	0	4	13	19
3		CHIMALTENANGO	465	620	0	1,085	730	0	4	140	95	116	0	1,085	253	0	0	61	771	1,085
	1	ACATENANGO	25	24	0	49	30	0	0	6	1	12	0	49	8	0	0	8	33	49
	2	CHIMALTENANGO	57	94	0	151	72	0	2	27	20	30	0	151	36	0	0	25	90	151
	3	EL TEJAR	16	28	0	44	37	0	0	4	3	0	0	44	5	0	0	2	37	44
	4	PARRAMOS	12	20	0	32	24	0	0	5	2	1	0	32	4	0	0	4	24	32
	5	PATICIA	30	50	0	80	60	0	0	12	3	5	0	80	21	0	0	0	59	80
	6	PATZÚN	56	77	0	133	93	0	0	10	15	15	0	133	39	0	0	1	93	133
	7	POCHUITA	9	10	0	19	16	0	0	0	1	3	1	19	0	0	0	3	16	19
	8	SAN ANDRÉS ITZAPA	26	26	0	52	46	0	0	1	3	2	0	52	5	0	0	1	46	52
	9	SAN JOSÉ POAQUIL	34	22	0	56	43	34	0	1	4	3	0	54	11	0	0	0	45	54
	10	SAN JUAN COMALAPA	63	65	0	128	79	0	0	15	14	10	0	118	41	0	0	1	76	118
	11	SAN MARTÍN JILOTEPEQUE	39	27	0	66	48	0	0	4	5	9	0	66	17	0	0	0	49	66
	12	SAN PEDRO YEOCOPAC	39	29	0	68	53	0	0	5	1	9	0	68	11	0	0	0	57	68
	13	SANTA APOLONIA	21	34	0	55	40	0	0	6	4	5	0	55	12	0	0	2	41	55
	14	SANTA CRUZ BALANTYÁ	7	9	0	14	8	0	0	4	1	3	0	14	7	0	0	0	9	14
	15	TECPÁN GUATEMALA	26	77	0	103	50	0	1	33	13	6	0	103	32	0	0	6	65	103
	16	ZARAGOZA	15	28	0	43	31	0	0	4	3	5	0	43	4	0	0	8	31	43
4		CHIQUMILÁ	234	307	0	541	358	3	4	59	46	71	0	541	10	0	0	155	374	541
	1	CAMOTÁN	48	45	0	93	83	0	0	5	3	2	0	93	1	0	0	10	82	93
	2	CHIQUMILÁ	80	130	0	210	126	2	2	27	23	30	0	210	3	0	0	72	135	210
	3	CONCEPCIÓN LAS MINAS	10	20	0	30	17	1	1	5	2	4	0	30	0	0	0	10	20	30
	4	ESQUIPULAS	21	19	0	40	26	0	1	3	3	7	0	40	0	0	0	15	25	40
	5	IPALÁ	11	14	0	25	10	0	0	2	1	12	0	25	0	0	0	13	12	25
	6	JOCOTÁN	9	16	0	25	13	0	0	6	2	4	0	25	6	0	0	6	13	25
	7	OLOPA	14	12	0	26	22	0	0	2	0	2	0	26	0	0	0	2	24	26
	8	QUEZALTEPEQUE	16	12	0	28	14	0	0	4	7	3	0	28	0	0	0	13	15	28
	9	SAN JACINTO	6	10	0	16	9	0	0	3	3	1	0	16	0	0	0	5	11	16
	10	SAN JOSÉ LA ARADA	9	4	0	13	9	0	0	0	0	4	0	13	0	0	0	3	10	13
	11	SAN JUAN ERMITA	10	25	0	35	29	0	0	2	2	2	0	35	0	0	0	6	29	35
5		EL PROGRESO	135	151	0	286	192	0	1	17	24	52	0	286	0	0	1	76	209	286
	1	EL JICARO	5	14	0	19	10	0	0	2	2	5	0	19	0	0	0	7	12	19
	2	GUASTATOYA	27	33	0	60	40	0	0	5	7	8	0	60	0	0	1	14	45	60
	3	MORAZÁN	7	9	0	16	11	0	0	1	1	3	0	16	0	0	0	4	12	16
	4	SAN AGUSTÍN ACASAGUASTLÁN	38	21	0	59	39	0	0	1	8	11	0	59	0	0	0	17	42	59
	5	SAN ANTONIO LA PAZ	6	9	0	15	9	0	0	1	1	5	0	15	0	0	0	6	9	15
	6	SAN CRISTÓBAL ACASAGUASTLÁN	5	4	0	9	7	0	0	1	0	1	0	9	0	0	0	2	7	9
	7	SANARATE	34	48	0	82	59	0	1	6	3	13	0	82	0	0	0	22	60	82
	8	SANSARÉ	13	13	0	26	17	0	0	1	2	6	0	26	0	0	0	4	22	26
6		ESCUINTLA	458	900	0	1,558	1,001	10	16	136	211	184	0	1,558	23	0	0	461	1,074	1,558
	1	ESCUINTLA	158	229	0	387	234	4	8	36	54	51	0	387	5	0	0	109	273	387

Nombre de la meta:

Inscripciones de hechos y actos registrales realizadas

REGISTRO CENTRAL DE LAS PERSONAS
SEGUIMIENTO TEMÁTICO INSTITUCIONAL 2020
MES REPORTADO: MAYO

D	M	Departamento / municipio	Sexo				Edad										Pueblo				
			Mujeres	Hombres	No definido	Total	Niñez			Juventud	Adultos	Tercera Edad	No definido	Total	Maya	Xinca	Garifuna	Mestizos/Ladinos	No indican	Total	
							0 - 2	3 - 5	6 - 13												
8		HUEHUETENANGO	677	762	0	1,459	1,117	4	5	97	109	127	0	1,459	177	0	0	141	1,141	1,459	
	1	AGUACATÁN	67	73	0	140	121	1	0	7	3	8	0	140	18	0	0	2	120	140	
	2	CHIANTLA	5	5	0	10	2	0	0	3	1	4	0	10	0	0	0	7	3	10	
	3	COLOTENANGO	4	1	0	5	2	0	0	0	2	1	0	5	3	0	0	0	2	5	
	4	CONCEPCIÓN HUISTA	3	3	0	6	2	0	0	0	3	1	0	6	4	0	0	0	2	6	
	5	CURICO	20	15	0	35	26	0	0	1	3	5	0	35	0	0	0	8	27	35	
	6	HUEHUETENANGO	121	168	0	289	191	0	2	34	31	31	0	289	12	0	0	78	199	289	
	7	JACALTENANGO	26	15	0	41	33	0	0	1	5	2	0	41	8	0	0	0	33	41	
	8	LA DEMOCRACIA	6	6	0	12	6	0	0	2	4	0	0	12	3	0	0	3	6	12	
	9	LA LIBERTAD	38	39	0	77	68	0	0	6	2	1	0	77	1	0	0	8	68	77	
	10	MAIACATANCITO	26	24	0	50	40	0	0	2	4	4	0	50	0	0	0	9	41	50	
	11	NENÓN	31	24	0	55	49	0	1	1	0	4	0	55	1	0	0	3	51	55	
	12	PETAJÁN	4	5	0	9	8	0	0	0	0	1	0	9	1	0	0	0	8	9	
	13	SAN ANTONIO HUISTA	9	2	0	11	9	0	0	0	2	0	0	11	0	0	0	2	9	11	
	14	SAN GASPAR IXCHIL	0	0	0	0	0	0	0	0	0	0	0	0	0	0	0	0	0	0	
	15	SAN ILDEFONSO IXTACUACÁN	11	13	0	24	13	0	0	5	1	5	0	24	10	0	0	1	13	24	
	16	SAN JUAN ATITÁN	4	9	0	13	3	0	0	0	5	5	0	13	9	0	0	0	4	13	
	17	SAN JUAN IXCOY	17	12	0	29	27	0	0	0	2	0	0	29	2	0	0	0	27	29	
	18	SAN MATEO IXTATÁN	6	10	0	16	13	0	0	2	0	1	0	16	3	0	0	0	13	16	
	19	SAN MIGUEL ACATÁN	43	38	0	81	73	0	0	3	4	1	0	81	5	0	0	0	76	81	
	20	SAN PEDRO NECTA	18	23	0	41	32	0	0	0	2	7	0	41	7	0	0	2	32	41	
	21	SAN PEDRO SOLOMA	2	4	0	6	4	0	0	1	1	0	0	6	1	0	0	0	5	6	
	22	SAN RAFAEL LA INDEPENDENCIA	27	37	0	64	51	0	0	3	5	5	0	64	11	0	0	1	52	64	
	23	SAN RAFAEL PETZAL	17	7	0	24	17	0	0	3	4	4	0	24	7	0	0	0	17	24	
	24	SAN SEBASTIÁN COATÁN	7	13	0	20	13	1	0	2	1	3	0	20	6	0	0	0	14	20	
	25	SAN SEBASTIÁN HUEHUETENANGO	24	22	0	46	37	0	0	2	4	3	0	46	9	0	0	0	37	46	
	26	SANTA ANA HUISTA	9	10	0	19	17	1	0	0	1	0	0	19	0	0	0	1	18	19	
	27	SANTA BÁRBARA	24	25	0	49	43	0	0	0	2	4	0	49	7	0	0	0	42	49	
	28	SANTA CRUZ BARILLAS	1	3	0	4	1	0	0	2	1	0	0	4	1	0	0	2	1	4	
	29	SANTA EULALIA	44	45	0	89	67	0	0	10	7	5	0	89	20	0	0	0	69	89	
	30	SANTIAGO CHIMALTENANGO	16	17	0	33	25	0	0	3	3	2	0	33	8	0	0	0	25	33	
	31	TECTITÁN	19	31	0	50	39	1	0	4	2	4	0	50	2	0	0	6	42	50	
	32	TODOS SANTOS CUCHUMATÁN	40	43	0	83	65	0	2	1	4	11	0	83	18	0	0	0	65	83	
	33	UNIÓN CANTÓNIL	8	20	0	28	20	0	0	2	1	5	0	28	0	0	0	8	20	28	
9		IZABAL	264	320	0	584	340	1	2	48	92	101	0	584	34	0	3	170	377	584	
	1	EL ESTOR	30	23	0	53	38	0	0	2	3	10	0	53	13	0	0	2	38	53	
	2	LIVINGSTON	54	63	0	117	89	0	1	9	12	6	0	117	12	0	2	12	91	117	
	3	LOS AMATES	17	27	0	44	30	0	0	3	7	4	0	44	0	0	0	14	30	44	
	4	MORALES	37	54	0	91	33	0	0	8	18	32	0	91	4	0	0	43	44	91	
	5	PUERTO BARRIOS	126	153	0	279	150	1	1	26	52	49	0	279	5	0	1	99	174	279	
10		JALAPA	275	364	0	639	500	1	4	29	53	52	0	639	21	1	0	98	519	639	
	1	JALAPA	149	194	0	343	270	0	3	18	30	22	0	343	10	1	0	49	283	343	
	2	MATAQUESCUILTILA	25	42	0	67	44	0	1	2	8	12	0	67	0	0	0	23	44	67	
	3	MORLIAS	17	26	0	43	29	0	0	4	2	8	0	43	0	0	0	11	39	43	
	4	SAN CARLOS ALZATATE	27	20	0	47	42	0	0	0	5	0	0	47	5	0	0	1	41	47	
	5	SAN LUIS JILOTEPEQUE	7	24	0	31	22	0	0	3	4	2	0	31	6	0	0	2	23	31	
	6	SAN MANUEL CHAPARRÓN	9	5	0	14	9	0	0	1	1	4	0	14	0	0	0	5	9	14	
	7	SAN PEDRO PINULA	41	53	0	94	84	1	0	2	3	4	0	94	0	0	0	7	87	94	
11		JUTIAPA	434	521	0	955	703	2	3	62	82	103	0	955	4	5	0	212	732	955	
	1	AGUA BLANCA	18	19	0	37	26	0	0	1	5	5	0	37	0	0	0	0	28	37	
	2	ASUNCIÓN MITA	40	41	0	81	59	0	1	4	13	0	0	81	0	0	0	18	63	81	
	3	ATESCATEMPA	24	25	0	49	25	0	0	6	9	9	0	49	0	0	0	18	31	49	
	4	COMAPA	19	39	0	58	37	0	0	6	7	8	0	58	1	0	0	21	36	58	
	5	CONGUACO	19	23	0	42	26	0	0	1	8	7	0	42	0	0	0	16	26	42	
	6	EL ADELANTO	12	16	0	28	24	0	0	2	1	1	0	28	0	0	0	3	25	28	
	7	EL PROGRESO	31	33	0	64	33	1	1	10	12	7	0	64	3	2	0	21	38	64	
	8	JALPATAGUA	12	23	0	35	31	0	0	3	0	1	0	35	0	0	0	3	32	35	
	9	JEREZ	5	6	0	11	9	0	0	0	0	2	0	11	0	0	0	2	9	11	
	10	JUTIAPA	129	149	0	278	238	1	1	13	11	14	0	278	2	3	0	28	245	278	
	11	MOYUTA	42	49	0	91	64	0	0	4	12	11	0	91	0	0	0	26	65	91	
	12	PASACO	11	15	0	26	21	0	0	0	3	2	0	26	0	0	0	5	21	26	
	13	QUESADA	23	24	0	47	31	0	0	3	6	7	0	47	0	0	0	15	32	47	
	14	SAN JOSÉ ACATEMPA	14	14	0	28	18	0	0	6	1	3	0	28	0	0	0	9	19	28	
	15	SANTA CATARINA MITA	18	20	0	38	26	0	0	2	1	9	0	38	0	0	0	11	27	38	
	16	YUPILTEPEQUE	9	19	0	28	21	0	0	1	2	4	0	28	0	0	0	7	21	28	
	17	ZAPOTITLÁN	8	6	0	14	14	0	0	0	0	0	0	14	0	0	0	0	14	14	
12		PETÉN	362	500	0	862	633	5	5	78	71	70	0	862	52	0	0	143	447	862	
	1	DOLORES	6	5	0	11	11	0	0	0	0	0	0	11	0	0	0	0	11	11	
	2	EL CHAL	8	13	0	21	11	0	0	4	2	4	0	21	5	0	0	6	10	21	
	3	FLORES	51	62	0	113	66	2	1	18	15										

Nombre de la mesa: Inscripciones de hechos y actos registrales realizadas

REGISTRO CENTRAL DE LAS PERSONAS
SEGUIMIENTO TEMÁTICO INSTITUCIONAL 2020
MES REPORTADO: MAYO

D	M	Departamento / municipio	Sexo				Edad							Pueblo						
			Mujeres	Hombres	No definido	Total	Niñez			Juventud	Adultos	Tercera Edad	No definido	Total	Maya	Xinca	Garifuna	Mestizos/Ladinos	No indican	Total
							0 - 2	3 - 5	6 - 13											
14		QUICHÉ	493	808	0	1,501	1,119	1	8	119	117	137	0	1,501	273	0	0	59	1,149	1,501
	1	CANILLA	15	23	0	38	28	0	2	2	3	3	0	38	1	0	0	4	33	38
	2	CHAJUL	48	43	0	91	78	0	0	5	4	0	0	91	12	0	0	1	78	91
	3	CHICAMÁN	40	31	0	71	54	0	0	9	2	6	0	71	11	0	0	5	55	71
	4	CHICHÉ	17	31	0	48	26	0	0	5	7	10	0	48	19	0	0	0	29	48
	5	CHICHICASTENANGO	57	73	0	130	83	0	1	14	14	18	0	130	43	0	0	2	85	130
	6	CHINIQUE	13	13	0	26	23	0	0	2	1	0	0	26	3	0	0	0	23	26
	7	CUNÉN	65	84	0	149	124	0	0	9	5	11	0	149	22	0	0	1	126	149
	8	IXCÁN	56	70	0	126	88	0	1	10	12	15	0	126	26	0	0	9	91	126
	9	JOYABAJ	14	23	0	37	14	0	0	8	5	10	0	37	11	0	0	6	20	37
	10	NEBAJ	20	33	0	53	37	0	0	6	3	7	0	53	13	0	0	2	38	53
	11	PACHALUM	5	9	0	14	7	0	0	3	1	3	0	14	0	0	0	5	9	14
	12	PATZITE	11	14	0	25	21	0	1	2	0	1	0	25	0	0	0	0	25	25
	13	SACAPULAS	26	32	0	58	37	0	2	6	9	4	0	58	14	0	0	2	42	58
	14	SAN ANDRÉS SAJUCABAJÁ	39	40	0	79	69	0	0	1	5	4	0	79	10	0	0	0	69	79
	15	SAN ANTONIO ILOTENANGO	33	34	0	67	55	0	0	4	2	6	0	67	12	0	0	0	55	67
	16	SAN BARTOLOMÉ JOCOATENANGO	12	10	0	22	20	0	0	1	1	0	0	22	2	0	0	0	20	22
	17	SAN JUAN COTZAL	40	32	0	72	57	1	0	3	5	6	0	72	13	0	0	1	58	72
	18	SAN PEDRO JOCOPILAS	14	20	0	34	23	0	0	6	2	3	0	34	9	0	0	0	25	34
	19	SANTA CRUZ DEL QUICHÉ	104	101	0	205	153	0	0	14	24	14	0	205	36	0	0	9	160	205
	20	USPANTÁN	49	77	0	126	97	0	1	7	10	11	0	126	12	0	0	12	102	126
	21	ZACUALPA	15	15	0	30	25	0	0	2	2	1	0	30	4	0	0	0	26	30
15		RETALHULEU	328	417	0	745	512	3	3	62	84	81	0	745	17	0	0	200	528	745
	1	CHAMPERICO	34	46	0	80	67	0	0	2	5	6	0	80	1	0	0	11	68	80
	2	EL ASINTAL	23	35	0	58	42	0	0	5	5	6	0	58	2	0	0	11	45	58
	3	NUEVO SAN CARLOS	39	38	0	77	62	0	0	4	4	7	0	77	0	0	0	13	64	77
	4	RETALHULEU	126	152	0	278	160	3	3	30	38	44	0	278	6	0	0	112	160	278
	5	SAN ANDRÉS VILLA SECA	36	62	0	98	73	0	0	8	13	4	0	98	1	0	0	20	77	98
	6	SAN FELIPE RETALHULEU	18	21	0	39	24	0	0	4	9	2	0	39	1	0	0	12	26	39
	7	SAN MARTÍN ZAPOTITLÁN	16	20	0	36	25	0	0	5	3	3	0	36	0	0	0	10	26	36
	8	SAN SEBASTIÁN	21	28	0	49	39	0	0	0	5	5	0	49	5	0	0	3	41	49
	9	SANTA CRUZ MULLÁ	15	15	0	30	20	0	0	4	2	4	0	30	1	0	0	8	21	30
16		SACATEPÉQUEZ	240	264	0	504	347	1	3	32	54	63	2	504	44	0	0	77	383	504
	1	ANTIGUA GUATEMALA	28	29	0	57	30	0	0	2	13	10	2	57	1	0	0	22	34	57
	2	CIUDAD VIEJA	6	10	0	16	6	0	0	2	4	4	0	16	0	0	0	10	6	16
	3	JOCOATENANGO	15	17	0	32	14	1	0	1	7	9	0	32	2	0	0	13	17	32
	4	MAGDALENA MILPAS ALTAS	14	9	0	23	18	0	0	2	1	2	0	23	0	0	0	3	20	23
	5	PASTORES	16	13	0	29	0	0	0	3	4	0	0	29	0	0	0	3	26	29
	6	SAN ANTONIO AGUAS CALIENTES	7	3	0	10	3	0	0	2	2	3	0	10	4	0	0	3	3	10
	7	SAN BARTOLOMÉ MILPAS ALTAS	5	6	0	11	8	0	1	0	1	1	0	11	0	0	0	1	10	11
	8	SAN JUAN ALOTENANGO	21	23	0	44	39	0	0	1	3	1	0	44	0	0	0	3	41	44
	9	SAN LUCAS SACATEPÉQUEZ	19	31	0	50	35	0	0	4	8	3	0	50	1	0	0	8	41	50
	10	SAN MIGUEL DUEÑAS	3	2	0	5	5	0	0	0	0	0	0	5	0	0	0	0	5	5
	11	SANTA CATARINA BARAHONA	7	9	0	16	10	0	1	0	1	4	0	16	1	0	0	1	14	16
	12	SANTA LUCÍA MILPAS ALTAS	9	15	0	24	14	0	0	6	2	2	0	24	0	0	0	7	17	24
	13	SANTA MARÍA DE JESÚS	15	8	0	23	20	0	0	1	1	1	0	23	3	0	0	0	20	23
	14	SANTIAGO SACATEPÉQUEZ	39	30	0	69	54	0	1	3	5	6	0	69	11	0	0	1	57	69
	15	SANTO DOMINGO XENACÓJ	11	9	0	20	17	0	0	0	2	1	0	20	4	0	0	0	16	20
	16	SUMPANGO	25	50	0	75	52	0	0	8	3	12	0	75	17	0	0	2	56	75
17		SAN MARCOS	1,012	1,207	1	2,220	1,440	10	15	158	184	193	0	2,220	187	0	0	303	1,730	2,220
	1	AYUTLA	34	35	0	69	45	1	1	10	9	3	0	69	0	0	0	20	49	69
	2	CATARINA	24	39	0	63	40	0	1	5	6	11	0	63	0	0	0	22	41	63
	3	COMITANCILLO	119	168	0	287	216	0	2	24	30	15	0	287	64	0	0	2	221	287
	4	CONCEPCIÓN TUTUAPA	56	84	0	140	101	1	1	6	17	14	0	140	36	0	0	1	103	140
	5	EL QUETZAL	15	18	0	33	17	0	1	0	6	9	0	33	3	0	0	11	19	33
	6	EL TUMBADOR	29	33	0	62	46	0	1	4	1	10	0	62	0	0	0	14	48	62
	7	ESQUIPULAS PALO GORDO	18	13	0	31	27	0	0	3	1	0	0	31	0	0	0	4	27	31
	8	IXCHIGUÁN	40	44	0	84	73	0	0	2	5	4	0	84	10	0	0	0	74	84
	9	LA BLANCA	29	44	0	73	57	1	1	5	5	4	0	73	0	0	0	15	58	73
	10	LA REFORMA	13	17	0	30	19	0	0	1	2	8	0	30	1	0	0	10	19	30
	11	MALACATÁN	20	17	0	37	26	0	0	2	3	6	0	37	1	0	0	9	27	37
	12	NUEVO PROGRESO	29	18	0	47	34	0	0	2	4	7	0	47	0	0	0	12	35	47
	13	OCCOS	9	13	0	22	16	0	0	2	3	1	0	22	0	0	0	6	16	22
	14	PAJAPITA	30	27	0	57	40	0	1	9	3	4	0	57	0	0	0	15	42	57
	15	RÍO BLANCO	8	10	0	18	13	1	0	0	2	2	0	18	2	0	0	2	14	18
	16	SAN ANTONIO SACATEPÉQUEZ	13	23	0	36	27	0	0	6	0	3	0	36	0	0	0	7	29	36
	17	SAN CRISTÓBAL CUCHO	19	14	0	33	25	0	0	3	2	3	0	33	0	0	0	8	25	33
	18	SAN JOSÉ EL RODEO	5	9	0	14	12	0	0	0	0	2	0	14	0	0	0	2	12	14
	19	SAN JOSÉ OJETENAM	24	26	0	50	38	0	1	6	2	3	0	50	2	0	0	5	43	50
	20	SAN LORENZO	25	31																

REGISTRO CENTRAL DE LAS PERSONAS
SEGUIMIENTO TEMÁTICO INSTITUCIONAL 2020
MES REPORTADO: MAYO

D	M	Departamento / municipio	Sexo				Edad							Pueblo							
			Mujeres	Hombres	No definido	Total	Niñez			Juventud	Adultos	Tercera Edad	61 años en adelante	No definido	Total	Maya	Xinca	Garífuna	Mestizos/Ladinos	No indican	Total
							0 - 2	3 - 5	6 - 13												
18		SANTA ROSA	401	533	0	934	493	3	8	44	90	75	1	934	3	1	0	211	719	934	
	1	BARBERENA	44	54	0	98	73	0	0	10	11	4	0	98	1	0	0	23	74	98	
	2	CASILLAS	12	14	0	26	15	0	2	0	5	4	0	26	0	0	0	8	18	26	
	3	CHIQUMULLILLA	41	48	0	89	60	1	1	8	11	8	0	89	0	0	0	25	64	89	
	4	CUILAPA	156	235	0	391	331	1	3	12	23	20	1	391	1	0	0	53	337	391	
	5	GUAZACAPÁN	13	21	0	34	16	0	0	4	8	6	0	34	0	0	0	13	21	34	
	6	NUEVA SANTA ROSA	29	32	0	61	34	0	1	7	12	7	0	61	1	1	0	21	38	61	
	7	ORATORIO	11	13	0	24	13	0	0	3	4	4	0	24	0	0	0	10	14	24	
	8	PUEBLO NUEVO VIÑAS	15	21	0	36	21	0	0	7	4	4	0	36	0	0	0	15	21	36	
	9	SAN JUAN TEQUACO	10	13	0	23	17	0	0	2	2	2	0	23	0	0	0	6	17	23	
	10	SAN RAFAEL LAS FLORES	12	13	0	25	17	0	0	3	3	2	0	25	0	0	0	8	17	25	
	11	SANTA CRUZ NARANJO	10	18	0	28	21	1	1	2	0	3	0	28	0	0	0	5	23	28	
	12	SANTA MARÍA IXHUATÁN	15	20	0	35	23	0	0	4	3	5	0	35	0	0	0	12	23	35	
	13	SANTA ROSA DE LIMA	9	12	0	21	20	0	0	1	0	0	0	21	0	0	0	1	20	21	
	14	TAXISCO	24	19	0	43	32	0	0	1	4	6	0	43	0	0	0	11	32	43	
19		SOLOLÁ	288	343	0	631	477	0	7	45	43	58	1	631	145	0	0	9	477	631	
	1	CONCEPCIÓN	2	3	0	5	2	0	0	0	2	1	0	5	4	0	0	0	1	5	
	2	NAHUALÁ	48	67	0	115	81	0	3	15	5	11	0	115	30	0	0	8	85	115	
	3	PANAJACHEL	21	21	0	42	31	0	1	2	4	3	1	42	6	0	0	2	34	42	
	4	SAN ANDRÉS SEMETABAJ	5	18	0	23	14	0	0	4	4	1	0	23	8	0	0	1	14	23	
	5	SAN ANTONIO PALOPO	12	14	0	26	23	0	0	0	2	1	0	26	4	0	0	0	22	26	
	6	SAN JOSÉ CHACAYÁ	0	0	0	0	0	0	0	0	0	0	0	0	0	0	0	0	0	0	
	7	SAN JUAN LA LAGUNA	3	13	0	16	13	0	0	2	1	0	0	16	3	0	0	0	13	16	
	8	SAN LUCAS TOLIMÁN	20	21	0	41	31	0	1	2	2	5	0	41	9	0	0	1	31	41	
	9	SAN MARCOS LA LAGUNA	2	4	0	6	5	0	0	0	0	1	0	6	1	0	0	0	5	6	
	10	SAN PABLO LA LAGUNA	24	16	0	40	32	0	0	2	0	6	0	40	9	0	0	0	31	40	
	11	SAN PEDRO LA LAGUNA	11	15	0	26	20	0	0	0	1	5	0	26	7	0	0	0	19	26	
	12	SANTA CATARINA IXTAMALCÁN	0	0	0	0	0	0	0	0	0	0	0	0	0	0	0	0	0	0	
	13	SANTA CATARINA PALOPO	1	0	0	1	1	0	0	0	0	0	0	1	0	0	0	0	1	1	
	14	SANTA CLARA LA LAGUNA	13	10	0	23	19	0	0	1	1	2	0	23	4	0	0	0	19	23	
	15	SANTA CRUZ LA LAGUNA	5	9	0	14	11	0	0	1	1	1	0	14	3	0	0	0	11	14	
	16	SANTA LUCÍA UTATLÁN	15	11	0	26	21	0	0	1	1	3	0	26	5	0	0	0	21	26	
	17	SANTA MARÍA VISITACIÓN	4	3	0	7	6	0	0	1	0	0	0	7	1	0	0	0	6	7	
	18	SANTIAGO ATITLÁN	22	10	0	32	27	0	0	1	3	1	0	32	4	0	0	1	27	32	
	19	SOLOLÁ	80	106	0	188	140	0	2	14	15	17	0	188	47	0	0	4	137	188	
20		SUCHITEPEQUEZ	473	609	0	1,082	641	3	5	145	129	138	1	1,082	138	0	0	233	711	1,082	
	1	CHICACAO	28	33	0	61	32	0	0	14	8	7	0	61	22	0	0	6	33	61	
	2	CUYOTENANGO	30	40	0	70	33	0	0	15	6	16	0	70	5	0	0	30	35	70	
	3	MAZATENANGO	111	126	0	237	160	1	0	30	22	24	0	237	11	0	0	53	173	237	
	4	PATULUL	27	40	0	67	49	1	2	3	5	7	0	67	2	0	0	10	55	67	
	5	PUEBLO NUEVO	8	11	0	19	10	0	0	4	2	3	0	19	7	0	0	2	10	19	
	6	RIO BRAVO	28	33	0	61	38	0	0	10	5	8	0	61	1	0	0	21	39	61	
	7	SAMAYAC	15	11	0	26	19	0	0	1	2	4	0	26	7	0	0	0	19	26	
	8	SAN ANTONIO SUCHITEPEQUEZ	37	36	0	74	47	0	1	10	8	7	0	73	12	0	0	13	48	73	
	9	SAN BERNARDINO	17	27	0	44	31	0	0	2	6	5	0	44	11	0	0	2	31	44	
	10	SAN FRANCISCO ZAPOTITLÁN	17	48	0	65	29	0	0	19	9	7	1	65	7	0	0	20	38	65	
	11	SAN GABRIEL	5	9	0	14	8	0	0	1	4	1	0	14	0	0	0	6	8	14	
	12	SAN JOSÉ EL IDOLO	8	13	0	21	17	0	0	2	0	2	0	21	2	0	0	2	17	21	
	13	SAN JOSÉ LA MÁQUINA	34	55	0	89	39	0	1	11	27	11	0	89	9	0	0	34	46	89	
	14	SAN JUAN BAUTISTA	9	9	0	18	14	0	0	2	2	0	0	18	0	0	0	5	13	18	
	15	SAN LORENZO	5	12	0	17	10	0	0	0	4	3	0	17	3	0	0	1	13	17	
	16	SAN MIGUEL PAÑÁN	5	4	0	9	5	0	0	0	2	2	0	9	4	0	0	0	5	9	
	17	SAN PABLO JOCOPIAS	14	9	0	23	12	0	0	4	2	5	0	23	7	0	0	3	13	23	
	18	SANTA BÁRBARA	20	34	0	54	33	1	0	5	5	10	0	54	1	0	0	18	35	54	
	19	SANTO DOMINGO SUCHITEPEQUEZ	24	20	0	44	31	0	0	1	3	9	0	44	11	0	0	2	31	44	
	20	SANTO TOMAS LA UNIÓN	20	31	0	51	28	0	1	11	5	6	0	51	16	0	0	2	33	51	
	21	ZUNILTO	11	8	0	19	16	0	0	0	2	1	0	19	0	0	0	3	16	19	
21		TOTONICAPÁN	339	380	0	719	505	5	3	59	67	80	0	719	184	0	0	7	524	719	
	1	MOMOSTENANGO	71	98	0	169	100	2	1	30	16	20	0	169	58	0	0	1	110	169	
	2	SAN ANDRÉS XECUIL	27	33	0	60	46	1	0	2	6	5	0	60	14	0	0	0	46	60	
	3	SAN BARTOLO	17	18	0	35	30	0	0	1	1	3	0	35	5	0	0	0	30	35	
	4	SAN CRISTÓBAL TOTONICAPÁN	19	22	0	41	21	1	0	5	5	9	0	41	13	0	0	5	24	41	
	5	SAN FRANCISCO EL ALTO	46	44	0	90	69	0	0	4	9	8	0	90	22	0	0	0	68	90	
	6	SANTA LUCÍA LA REFORMA	21	10	0	31	21	0	0	2	4	4	0	31	10	0	0	0	21	31	
	7	SANTA MARÍA CHIQUMULLA	62	51	0	113	95	1	0	1	7	9	0	113	13	0	0	0	100	113	
	8	TOTONICAPÁN	76	104	0	180	123	0	2	14	19	22	0	180	51	0	0	1	128	180	
22		ZACAPA	148	212	0	360	232	0	3	35	41	48	1	360	2	0	0	102	254	360	
	1	CABAÑAS	2	10	0	12	10	0	0	1	0	1	0	12	0	0	0	2	10	12	
	2	ESTANZUELA	8	29	0	37	20	0	0	7	7	3	0	37	0	0	0	10	27	37	
	3	GUALÁN	2	11																	

ANEXO V

REGISTRO CENTRAL DE LAS PERSONAS SEGUIMIENTO TEMÁTICO INSTITUCIONAL 2020 MES REPORTADO: MAYO

Nombre de la inscripción

Inscripciones de nacimiento realizadas.

Población beneficiada

D	M	Departamento / municipio	Sexo				Edad											Total
			Mujeres	Hombres	No definido	Total	Niñez						Juventud	Adultos	Tercera Edad 61 años en adelante	No definido		
							0	1	2	3	4	5					6 - 13	
		República de Guatemala	7,054	7,405	2	14,461	13,818	183	95	71	62	47	149	30	5	1	0	14,461
1		ALTA VERAPAZ	259	291	0	550	550	0	0	0	0	0	0	0	0	0	0	550
	1	CHAHAL	5	10	0	15	15	0	0	0	0	0	0	0	0	0	0	15
	2	CHISEC	15	7	0	22	22	0	0	0	0	0	0	0	0	0	0	22
	3	COBÁN	85	75	0	160	160	0	0	0	0	0	0	0	0	0	0	160
	4	FRAY BARTOLOMÉ DE LAS CASAS	19	23	0	42	42	0	0	0	0	0	0	0	0	0	0	42
	5	LANQUÍN	2	0	0	2	2	0	0	0	0	0	0	0	0	0	0	2
	6	PANZÓS	17	18	0	35	35	0	0	0	0	0	0	0	0	0	0	35
	7	RAXRUHÁ	2	5	0	7	7	0	0	0	0	0	0	0	0	0	0	7
	8	SAN CRISTÓBAL VERAPAZ	36	37	0	73	73	0	0	0	0	0	0	0	0	0	0	73
	9	SAN JUAN CHAMELCO	18	25	0	43	43	0	0	0	0	0	0	0	0	0	0	43
	10	SAN MIGUEL TUCURÚ	2	1	0	3	3	0	0	0	0	0	0	0	0	0	0	3
	11	SAN PEDRO CARCHÁ	12	34	0	46	46	0	0	0	0	0	0	0	0	0	0	46
	12	SANTA CATALINA LA TINTA	7	7	0	14	14	0	0	0	0	0	0	0	0	0	0	14
	13	SANTA CRUZ VERAPAZ	0	0	0	0	0	0	0	0	0	0	0	0	0	0	0	0
	14	SANTA MARÍA CAHABÓN	10	17	0	27	27	0	0	0	0	0	0	0	0	0	0	27
	15	SENAHÚ	11	10	0	21	21	0	0	0	0	0	0	0	0	0	0	21
	16	TACTIC	8	14	0	22	22	0	0	0	0	0	0	0	0	0	0	22
	17	TAMAHÚ	10	8	0	18	18	0	0	0	0	0	0	0	0	0	0	18
		BAJA VERAPAZ	105	127	0	232	232	0	0	0	0	0	0	0	0	0	0	232
	1	CUBULCO	7	5	0	12	12	0	0	0	0	0	0	0	0	0	0	12
	2	GRANADOS	4	5	0	9	9	0	0	0	0	0	0	0	0	0	0	9
	3	PURULHÁ	27	28	0	55	55	0	0	0	0	0	0	0	0	0	0	55
	4	RABINAL	14	14	0	28	28	0	0	0	0	0	0	0	0	0	0	28
	5	SALAMÁ	32	38	0	70	70	0	0	0	0	0	0	0	0	0	0	70
	6	SAN JERÓNIMO	7	8	0	15	15	0	0	0	0	0	0	0	0	0	0	15
	7	SAN MIGUEL CHICAJ	11	20	0	31	31	0	0	0	0	0	0	0	0	0	0	31
	8	SANTA CRUZ EL CHOL	3	9	0	12	12	0	0	0	0	0	0	0	0	0	0	12
3		CHIMALTENANGO	315	310	0	625	625	0	0	0	0	0	0	0	0	0	0	625
	1	ACATENANGO	17	10	0	27	27	0	0	0	0	0	0	0	0	0	0	27
	2	CHIMALTENANGO	32	35	0	67	67	0	0	0	0	0	0	0	0	0	0	67
	3	EL TEJAR	14	18	0	32	32	0	0	0	0	0	0	0	0	0	0	32
	4	PARRAMOS	9	13	0	22	22	0	0	0	0	0	0	0	0	0	0	22
	5	PATZICÁ	27	30	0	57	57	0	0	0	0	0	0	0	0	0	0	57
	6	PATZÚN	33	44	0	77	77	0	0	0	0	0	0	0	0	0	0	77
	7	POCHUTA	7	7	0	14	14	0	0	0	0	0	0	0	0	0	0	14
	8	SAN ANDRÉS ITZAPA	19	19	0	38	38	0	0	0	0	0	0	0	0	0	0	38
	9	SAN JOSE POAQUIL	21	15	0	36	36	0	0	0	0	0	0	0	0	0	0	36
	10	SAN JUAN COMALAPA	33	27	0	60	60	0	0	0	0	0	0	0	0	0	0	60
	11	SAN MARTÍN JILOTEPEQUE	27	14	0	41	41	0	0	0	0	0	0	0	0	0	0	41
	12	SAN PEDRO YEPOCAPA	26	17	0	43	43	0	0	0	0	0	0	0	0	0	0	43
	13	SANTA APOLONIA	14	18	0	32	32	0	0	0	0	0	0	0	0	0	0	32
	14	SANTA CRUZ BALANYÁ	4	4	0	8	8	0	0	0	0	0	0	0	0	0	0	8
	15	TECPÁN GUATEMALA	21	22	0	43	43	0	0	0	0	0	0	0	0	0	0	43
	16	ZARAGOZA	11	17	0	28	28	0	0	0	0	0	0	0	0	0	0	28
4		CHIQUIMULA	124	132	0	256	256	0	0	0	0	0	0	0	0	0	0	256
	1	CAMOTÁN	30	25	0	55	55	0	0	0	0	0	0	0	0	0	0	55
	2	CHIQUIMULA	48	58	0	106	106	0	0	0	0	0	0	0	0	0	0	106
	3	CONCEPCIÓN LAS MINAS	6	8	0	14	14	0	0	0	0	0	0	0	0	0	0	14
	4	ESQUIPULAS	8	8	0	16	16	0	0	0	0	0	0	0	0	0	0	16
	5	IPALA	7	3	0	10	10	0	0	0	0	0	0	0	0	0	0	10
	6	JOCOTÁN	2	6	0	8	8	0	0	0	0	0	0	0	0	0	0	8
	7	OLOPA	4	7	0	11	11	0	0	0	0	0	0	0	0	0	0	11
	8	QUEZALTEPEQUE	8	2	0	10	10	0	0	0	0	0	0	0	0	0	0	10
	9	SAN JACINTO	4	4	0	8	8	0	0	0	0	0	0	0	0	0	0	8
	10	SAN JOSÉ LA ARADA	3	1	0	4	4	0	0	0	0	0	0	0	0	0	0	4
	11	SAN JUAN ERMITA	4	10	0	14	14	0	0	0	0	0	0	0	0	0	0	14
5		EL PROGRESO	92	82	0	174	174	0	0	0	0	0	0	0	0	0	0	174
	1	EL JICARO	3	5	0	8	8	0	0	0	0	0	0	0	0	0	0	8
	2	GUASTATOYA	16	22	0	38	38	0	0	0	0	0	0	0	0	0	0	38
	3	MORAZÁN	5	4	0	9	9	0	0	0	0	0	0	0	0	0	0	9
	4	SAN AGUSTÍN ACASAGUASTLÁN	25	11	0	36	36	0	0	0	0	0	0	0	0	0	0	36
	5	SAN ANTONIO LA PAZ	4	5	0	9	9	0	0	0	0	0	0	0	0	0	0	9
	6	SAN CRISTÓBAL ACASAGUASTLÁN	5	1	0	6	6	0	0	0	0	0	0	0	0	0	0	6
	7	SANARATE	25	31	0	56	56	0	0	0	0	0	0	0	0	0	0	56
	8	SANSARE	9	3	0	12	12	0	0	0	0	0	0	0	0	0	0	12
6		ESCUINTLA	403	447	0	850	847	0	1	0	1	0	1	0	0	0	0	850
	1	ESCUINTLA	93	111	0	204	201	0	1	0	1	0	1	0	0	0	0	204
	2	GUANAGAZAPA	18	17	0	35	35	0	0	0	0	0	0	0	0	0	0	35
	3	IZTAPA	4	7	0	11	11	0	0	0	0	0	0	0	0	0	0	11
	4	LA DEMOCRACIA	12	7	0	19	19	0	0	0	0	0	0	0	0	0	0	19
	5	LA GOMERA	23	23	0	46	46	0	0	0	0	0	0	0	0	0	0	46
	6	MASAGUA	22	18	0	40	40	0	0	0	0	0	0	0	0	0	0	40
	7	NUEVA CONCEPCIÓN	47	47	0	94	94	0	0	0	0	0	0	0	0	0	0	94
	8	PALÍN	35	35	0	70	70	0	0	0	0	0	0	0	0	0	0	70
	9	PUERTO SAN JOSÉ	34	42	0	76	76	0	0	0	0	0	0	0	0	0	0	76
	10	SAN VICENTE PACAYA	11	7	0	18	18	0	0	0	0	0	0	0	0	0	0	18
	11	SANTA LUCÍA COTZUMALGUAPA	56	71	0	12												

REGISTRO CENTRAL DE LAS PERSONAS SEGUIMIENTO TEMÁTICO INSTITUCIONAL 2020 MES REPORTADO: MAYO

Nombre de la inscripción

Inscripciones de nacimiento realizadas.

Población beneficiada

D	M	Departamento / municipio	Sexo				Edad											Total
			Mujeres	Hombres	No definido	Total	Niñez						Juventud	Adultos	Tercera Edad 61 años en adelante	No definido		
							0	1	2	3	4	5					6 - 13	
7		GUATEMALA	1,577	1,688	2	3,287	2,668	179	91	70	61	46	147	25	0	0	0	3,287
	1	AMATITLÁN	35	57	0	92	92	0	0	0	0	0	0	0	0	0	0	92
	2	CHINAUTLA	43	85	1	129	129	0	0	0	0	0	0	0	0	0	0	129
	3	CHUARRANCHO	16	17	0	33	33	0	0	0	0	0	0	0	0	0	0	33
	4	FRAJANES	27	36	0	63	63	0	0	0	0	0	0	0	0	0	0	63
	5	GUATEMALA	899	869	0	1,768	1,151	178	91	70	61	46	146	25	0	0	0	1,768
	6	MIXCO	38	35	0	73	73	0	0	0	0	0	0	0	0	0	0	73
	7	PALENCIA	25	31	0	56	56	0	0	0	0	0	0	0	0	0	0	56
	8	SAN JOSÉ DEL GOLFO	6	3	0	9	9	0	0	0	0	0	0	0	0	0	0	9
	9	SAN JOSÉ PINULA	53	63	0	116	116	0	0	0	0	0	0	0	0	0	0	116
	10	SAN JUAN SACATEPÉQUEZ	118	86	1	205	205	0	0	0	0	0	0	0	0	0	0	205
	11	SAN MIGUEL PETAPA	52	72	0	124	124	0	0	0	0	0	0	0	0	0	0	124
	12	SAN PEDRO AYAMPUC	20	22	0	42	42	0	0	0	0	0	0	0	0	0	0	42
	13	SAN PEDRO SACATEPÉQUEZ	26	29	0	55	55	0	0	0	0	0	0	0	0	0	0	55
	14	SAN RAYMUNDO	20	33	0	53	53	0	0	0	0	0	0	0	0	0	0	53
	15	SANTA CATARINA PINULA	31	41	0	72	72	0	0	0	0	0	0	0	0	0	0	72
	16	VILLA CAÑALES	79	78	0	157	157	0	0	0	0	0	0	0	0	0	0	157
	17	VILLA NUEVA	109	131	0	240	238	1	0	0	0	0	1	0	0	0	0	240
		HUEHUETENANGO	432	397	0	829	827	1	0	0	0	1	0	0	0	0	0	829
	1	AGUACATÁN	50	46	0	96	96	0	0	0	0	0	0	0	0	0	0	96
	2	CHIANTLA	0	2	0	2	2	0	0	0	0	0	0	0	0	0	0	2
	3	COLOTENANGO	2	0	0	2	2	0	0	0	0	0	0	0	0	0	0	2
	4	CONCEPCIÓN HUISTA	1	0	0	1	1	0	0	0	0	0	0	0	0	0	0	1
	5	CUILCO	11	4	0	15	15	0	0	0	0	0	0	0	0	0	0	15
	6	HUEHUETENANGO	80	86	0	166	165	1	0	0	0	0	0	0	0	0	0	166
	7	JACALTEENANGO	13	10	0	23	23	0	0	0	0	0	0	0	0	0	0	23
	8	LA DEMOCRACIA	2	0	0	2	2	0	0	0	0	0	0	0	0	0	0	2
	9	LA LIBERTAD	29	29	0	58	58	0	0	0	0	0	0	0	0	0	0	58
	10	MALACATANCITO	24	15	0	39	39	0	0	0	0	0	0	0	0	0	0	39
	11	NENTÓN	19	14	0	33	33	0	0	0	0	0	0	0	0	0	0	33
	12	PETATÁN	3	3	0	6	6	0	0	0	0	0	0	0	0	0	0	6
	13	SAN ANTONIO HUISTA	5	1	0	6	6	0	0	0	0	0	0	0	0	0	0	6
	14	SAN GASPÁR IXCHIL	0	0	0	0	0	0	0	0	0	0	0	0	0	0	0	0
	15	SAN ILDEFONSO IXTAHUACÁN	5	1	0	6	6	0	0	0	0	0	0	0	0	0	0	6
	16	SAN JUAN ATITÁN	1	2	0	3	3	0	0	0	0	0	0	0	0	0	0	3
	17	SAN JUAN IXCOY	13	10	0	23	23	0	0	0	0	0	0	0	0	0	0	23
	18	SAN MATEO IXTATÁN	1	4	0	5	5	0	0	0	0	0	0	0	0	0	0	5
	19	SAN MIGUEL ACATÁN	30	26	0	56	56	0	0	0	0	0	0	0	0	0	0	56
	20	SAN PEDRO NECTA	8	6	0	14	14	0	0	0	0	0	0	0	0	0	0	14
	21	SAN PEDRO SOLOMA	1	1	0	2	2	0	0	0	0	0	0	0	0	0	0	2
	22	SAN RAFAEL LA INDEPENDENCIA	21	21	0	42	42	0	0	0	0	0	0	0	0	0	0	42
	23	SAN RAFAEL PETZAL	13	4	0	17	17	0	0	0	0	0	0	0	0	0	0	17
	24	SAN SEBASTIÁN COATÁN	2	5	0	7	7	0	0	0	0	0	0	0	0	0	0	7
	25	SAN SEBASTIÁN HUEHUETENANGO	16	13	0	29	29	0	0	0	0	0	0	0	0	0	0	29
	26	SANTA ANA HUISTA	6	5	0	11	11	0	0	0	0	0	0	0	0	0	0	11
	27	SANTA BÁRBARA	13	16	0	29	29	0	0	0	0	0	0	0	0	0	0	29
	28	SANTA CRUZ BARILLAS	0	0	0	0	0	0	0	0	0	0	0	0	0	0	0	0
	29	SANTA EULALIA	17	12	0	29	29	0	0	0	0	0	0	0	0	0	0	29
	30	SANTIAGO CHIMALTENANGO	10	10	0	20	20	0	0	0	0	0	0	0	0	0	0	20
	31	TECITÁN	12	17	0	29	28	0	0	0	0	1	0	0	0	0	0	29
	32	TODOS SANTOS CUCHUMATÁN	20	24	0	44	44	0	0	0	0	0	0	0	0	0	0	44
	33	UNIÓN CANTINIL	4	10	0	14	14	0	0	0	0	0	0	0	0	0	0	14
		IZABAL	137	129	0	266	266	0	0	0	0	0	0	0	0	0	0	266
	1	EL ESTOR	19	9	0	28	28	0	0	0	0	0	0	0	0	0	0	28
	2	LIVINGSTON	32	27	0	59	59	0	0	0	0	0	0	0	0	0	0	59
	3	LOS AMATES	9	15	0	24	24	0	0	0	0	0	0	0	0	0	0	24
	4	MORALES	14	15	0	29	29	0	0	0	0	0	0	0	0	0	0	29
	5	PUERTO BARRIOS	63	63	0	126	126	0	0	0	0	0	0	0	0	0	0	126
		JALAPA	194	252	0	446	445	0	0	0	0	0	1	0	0	0	0	446
	1	JALAPA	111	133	0	244	244	0	0	0	0	0	0	0	0	0	0	244
	2	MATAQUESCUINTLA	11	28	0	39	39	0	0	0	0	0	0	0	0	0	0	39
	3	MONJAS	12	16	0	28	27	0	0	0	0	0	1	0	0	0	0	28
	4	SAN CARLOS ALZATATE	19	17	0	36	36	0	0	0	0	0	0	0	0	0	0	36
	5	SAN LUIS JILOTEPEQUE	5	15	0	20	20	0	0	0	0	0	0	0	0	0	0	20
	6	SAN MANUEL CHAPARRÓN	5	3	0	8	8	0	0	0	0	0	0	0	0	0	0	8
	7	SAN PEDRO PINULA	31	40	0	71	71	0	0	0	0	0	0	0	0	0	0	71
		JUTIAPA	312	330	0	642	639	0	0	0	0	0	0	0	3	0	0	642
	1	AGUA BLANCA	14	12	0	26	26	0	0	0	0	0	0	0	0	0	0	26
	2	ASUNCIÓN MITA	28	24	0	52	52	0	0	0	0	0	0	0	0	0	0	52
	3	ATESCATEMPA	12	9	0	21	19	0	0	0	0	0	0	0	2	0	0	21
	4	COMAPA	10	23	0	33	33	0	0	0	0	0	0	0	0	0	0	33
	5	CONGUACO	13	13	0	26	26	0	0	0	0	0	0	0	0	0	0	26
	6	EL ADELANTO	10	13	0	23	23	0	0	0	0	0	0	0	0	0	0	23
	7	EL PROGRESO	14	14	0	28	28	0	0	0	0	0	0	0	0	0	0	28
	8	JALPATAGUA	11	18	0	29	29	0	0	0	0	0	0	0	0	0	0	29
	9	JEREZ	4	5	0	9	9	0	0	0	0	0	0	0	0	0	0	9
	10	JUTIAPA	108	114	0	222	222	0	0	0	0	0	0	0	0	0	0	222
	11	MOYUTA	30	27	0	57	56	0	0	0	0	0	0	0	1			

**REGISTRO CENTRAL DE LAS PERSONAS
SEGUIMIENTO TEMÁTICO INSTITUCIONAL 2020
MES REPORTADO: MAYO**

Nombre de la inscripción

Inscripciones de nacimiento realizadas.

Población beneficiada

D	M	Departamento / municipio	Sexo				Edad												
			Mujeres	Hombres	No definido	Total	Niñez						Juventud	Adultos	Tercera Edad	No definido	Total		
							0	1	2	3	4	5	6 - 13	14 - 30	31 - 60			61 años en adelante	
17		PEIEN	239	280	0	519	518	1	0	0	0	0	0	0	0	0	0	0	519
	1	DOLORES	4	5	0	9	9	0	0	0	0	0	0	0	0	0	0	0	9
	2	EL CHAL	6	4	0	10	10	0	0	0	0	0	0	0	0	0	0	0	10
	3	FLORES	31	27	0	58	58	0	0	0	0	0	0	0	0	0	0	0	58
	4	LA LIBERTAD	41	54	0	95	95	0	0	0	0	0	0	0	0	0	0	0	95
	5	LAS CRUCES	8	22	0	30	30	0	0	0	0	0	0	0	0	0	0	0	30
	6	MELCHOR DE MENCOS	9	6	0	15	15	0	0	0	0	0	0	0	0	0	0	0	15
	7	POPTÚN	23	26	0	49	48	1	0	0	0	0	0	0	0	0	0	0	49
	8	SAN ANDRÉS	7	4	0	11	11	0	0	0	0	0	0	0	0	0	0	0	11
	9	SAN BENITO	33	38	0	71	71	0	0	0	0	0	0	0	0	0	0	0	71
	10	SAN FRANCISCO	7	13	0	20	20	0	0	0	0	0	0	0	0	0	0	0	20
	11	SAN JOSÉ	6	3	0	9	9	0	0	0	0	0	0	0	0	0	0	0	9
	12	SAN LUIS	19	21	0	40	40	0	0	0	0	0	0	0	0	0	0	0	40
	13	SANTA ANA	11	15	0	26	26	0	0	0	0	0	0	0	0	0	0	0	26
	14	SAYAXCHE	34	42	0	76	76	0	0	0	0	0	0	0	0	0	0	0	76
13		QUÉZALTENANGO	425	387	0	812	812	0	0	0	0	0	0	0	0	0	0	0	812
	1	ALMOLONGA	3	0	0	3	3	0	0	0	0	0	0	0	0	0	0	0	3
	2	CABRICÁN	23	11	0	34	34	0	0	0	0	0	0	0	0	0	0	0	34
	3	CAJOLÁ	19	15	0	34	34	0	0	0	0	0	0	0	0	0	0	0	34
	4	CANTEL	20	23	0	43	43	0	0	0	0	0	0	0	0	0	0	0	43
	5	COATEPEQUE	15	16	0	31	31	0	0	0	0	0	0	0	0	0	0	0	31
	6	COLOMBA	16	12	0	28	28	0	0	0	0	0	0	0	0	0	0	0	28
	7	CONCEPCIÓN CHIQURICHAPA	17	19	0	36	36	0	0	0	0	0	0	0	0	0	0	0	36
	8	EL PALMAR	8	7	0	15	15	0	0	0	0	0	0	0	0	0	0	0	15
	9	FLORES COSTA CUCA	7	13	0	20	20	0	0	0	0	0	0	0	0	0	0	0	20
	10	GÉNOVA	8	12	0	20	20	0	0	0	0	0	0	0	0	0	0	0	20
	11	HUITÁN	15	8	0	23	23	0	0	0	0	0	0	0	0	0	0	0	23
	12	LA ESPERANZA	21	21	0	42	42	0	0	0	0	0	0	0	0	0	0	0	42
	13	OLINTEPEQUE	17	9	0	26	26	0	0	0	0	0	0	0	0	0	0	0	26
	14	OSTUNCALCO	16	20	0	36	36	0	0	0	0	0	0	0	0	0	0	0	36
	15	PALESTINA DE LOS ALTOS	19	18	0	37	37	0	0	0	0	0	0	0	0	0	0	0	37
	16	QUÉZALTENANGO	95	79	0	174	174	0	0	0	0	0	0	0	0	0	0	0	174
	17	SALCAJÁ	8	15	0	23	23	0	0	0	0	0	0	0	0	0	0	0	23
	18	SAN CARLOS SIJA	24	23	0	47	47	0	0	0	0	0	0	0	0	0	0	0	47
	19	SAN FRANCISCO LA UNIÓN	2	6	0	8	8	0	0	0	0	0	0	0	0	0	0	0	8
	20	SAN MARTÍN SACATEPEQUEZ	32	17	0	49	49	0	0	0	0	0	0	0	0	0	0	0	49
	21	SAN MATEO	9	6	0	15	15	0	0	0	0	0	0	0	0	0	0	0	15
	22	SAN MIGUEL SIGÜILÁ	12	14	0	26	26	0	0	0	0	0	0	0	0	0	0	0	26
	23	SIBILJA	7	9	0	16	16	0	0	0	0	0	0	0	0	0	0	0	16
	24	ZUNIL	12	14	0	26	26	0	0	0	0	0	0	0	0	0	0	0	26
14		QUICHÉ	412	427	0	839	838	0	0	0	0	0	0	1	0	0	0	0	839
	1	CANILLA	7	9	0	16	16	0	0	0	0	0	0	0	0	0	0	0	16
	2	CHAJUL	30	23	0	53	53	0	0	0	0	0	0	0	0	0	0	0	53
	3	CHICAMÁN	23	12	0	35	35	0	0	0	0	0	0	0	0	0	0	0	35
	4	CHICHÉ	9	10	0	19	19	0	0	0	0	0	0	0	0	0	0	0	19
	5	CHICHICASTENANGO	29	33	0	62	62	0	0	0	0	0	0	0	0	0	0	0	62
	6	CHINIQUE	11	8	0	19	19	0	0	0	0	0	0	0	0	0	0	0	19
	7	CUNÉN	44	54	0	98	98	0	0	0	0	0	0	0	0	0	0	0	98
	8	IXCÁN	22	27	0	49	49	0	0	0	0	0	0	0	0	0	0	0	49
	9	JOYABAJ	7	6	0	13	12	0	0	0	0	0	0	1	0	0	0	0	13
	10	NEBAJ	9	12	0	21	21	0	0	0	0	0	0	0	0	0	0	0	21
	11	PACHALUM	2	4	0	6	6	0	0	0	0	0	0	0	0	0	0	0	6
	12	PATZITE	8	9	0	17	17	0	0	0	0	0	0	0	0	0	0	0	17
	13	SACAPULAS	12	14	0	26	26	0	0	0	0	0	0	0	0	0	0	0	26
	14	SAN ANDRÉS SAJCABAJÁ	26	25	0	51	51	0	0	0	0	0	0	0	0	0	0	0	51
	15	SAN ANTONIO ILOTENANGO	19	25	0	44	44	0	0	0	0	0	0	0	0	0	0	0	44
	16	SAN BARTOLOMÉ JOCOTENANGO	7	8	0	15	15	0	0	0	0	0	0	0	0	0	0	0	15
	17	SAN JUAN COTZAL	21	17	0	38	38	0	0	0	0	0	0	0	0	0	0	0	38
	18	SAN PEDRO JOCOPILAS	9	10	0	19	19	0	0	0	0	0	0	0	0	0	0	0	19
	19	SANTA CRUZ DEL QUICHÉ	74	65	0	139	139	0	0	0	0	0	0	0	0	0	0	0	139
	20	USPANTÁN	30	47	0	77	77	0	0	0	0	0	0	0	0	0	0	0	77
	21	ZACUALPA	13	9	0	22	22	0	0	0	0	0	0	0	0	0	0	0	22
15		RETALHULEU	222	235	0	457	456	0	0	0	0	0	0	0	0	1	0	0	457
	1	CHAMPERICO	25	30	0	55	55	0	0	0	0	0	0	0	0	0	0	0	55
	2	EL ASINTAL	14	23	0	37	36	0	0	0	0	0	0	0	0	1	0	0	37
	3	NUEVO SAN CARLOS	27	29	0	56	56	0	0	0	0	0	0	0	0	0	0	0	56
	4	RETALHULEU	83	61	0	144	144	0	0	0	0	0	0	0	0	0	0	0	144
	5	SAN ANDRÉS VILLA SECA	26	40	0	66	66	0	0	0	0	0	0	0	0	0	0	0	66
	6	SAN FELIPE RETALHULEU	9	12	0	21	21	0	0	0	0	0	0	0	0	0	0	0	21
	7	SAN MARTÍN ZAPOTITLÁN	13	10	0	23	23	0	0	0	0	0	0	0	0	0	0	0	23
	8	SAN SEBASTIÁN	14	21	0	35	35	0	0	0	0	0	0	0	0	0	0	0	35
	9	SANTA CRUZ MULUÁ	11	9	0	20	20	0	0	0	0	0	0	0	0	0	0	0	20

**REGISTRO CENTRAL DE LAS PERSONAS
SEGUIMIENTO TEMÁTICO INSTITUCIONAL 2020
MES REPORTADO: MAYO**

Nombre de la inscripción		Inscripciones de nacimiento realizadas.				Población beneficiada															
D	M	Departamento / municipio	Sexo			Total	Edad														Total
			Mujeres	Hombres	No definido		Niñez							Juventud	Adultos	Tercera Edad 61 años en adelante	No definido				
						0	1	2	3	4	5	6 - 13	14 - 30	31 - 60	61 años en adelante	No definido					
16		SACATEPÉQUEZ	149	140	0	289	289	0	0	0	0	0	0	0	0	0	0	289			
	1	ANTIGUA GUATEMALA	11	10	0	21	21	0	0	0	0	0	0	0	0	0	0	21			
	2	CIUDAD VIEJA	3	2	0	5	5	0	0	0	0	0	0	0	0	0	0	5			
	3	JOCOTENANGO	5	7	0	12	12	0	0	0	0	0	0	0	0	0	0	12			
	4	MAGDALENA MILPAS ALTAS	9	7	0	16	16	0	0	0	0	0	0	0	0	0	0	16			
	5	PASTORES	12	8	0	20	20	0	0	0	0	0	0	0	0	0	0	20			
	6	SAN ANTONIO AGUAS CALIENTES	3	0	0	3	3	0	0	0	0	0	0	0	0	0	0	3			
	7	SAN BARTOLOMÉ MILPAS ALTAS	2	4	0	6	6	0	0	0	0	0	0	0	0	0	0	6			
	8	SAN JUAN ALOTENANGO	16	14	0	30	30	0	0	0	0	0	0	0	0	0	0	30			
	9	SAN LUCAS SACATEPÉQUEZ	13	19	0	32	32	0	0	0	0	0	0	0	0	0	0	32			
	10	SAN MIGUEL DUEÑAS	2	1	0	3	3	0	0	0	0	0	0	0	0	0	0	3			
	11	SANTA CATARINA BARAHONA	4	5	0	9	9	0	0	0	0	0	0	0	0	0	0	9			
	12	SANTA LUCÍA MILPAS ALTAS	5	8	0	13	13	0	0	0	0	0	0	0	0	0	0	13			
	13	SANTA MARÍA DE JESÚS	10	7	0	17	17	0	0	0	0	0	0	0	0	0	0	17			
	14	SANTIAGO SACATEPÉQUEZ	25	17	0	42	42	0	0	0	0	0	0	0	0	0	0	42			
	15	SANTO DOMINGO XENACÓJ	9	5	0	14	14	0	0	0	0	0	0	0	0	0	0	14			
	16	SUMPANGO	20	26	0	46	46	0	0	0	0	0	0	0	0	0	0	46			
17		SAN MARCOS	614	655	0	1,269	1,268	0	0	0	0	0	0	1	0	0	0	1,269			
	1	AYUTLA	21	18	0	39	39	0	0	0	0	0	0	0	0	0	0	39			
	2	CATARINA	16	21	0	37	37	0	0	0	0	0	0	0	0	0	0	37			
	3	COMITANCILLO	80	89	0	169	169	0	0	0	0	0	0	0	0	0	0	169			
	4	CONCEPCIÓN TUTUAPA	24	23	0	47	47	0	0	0	0	0	0	0	0	0	0	47			
	5	EL QUETZAL	4	10	0	14	14	0	0	0	0	0	0	0	0	0	0	14			
	6	EL TUMBADOR	18	19	0	37	37	0	0	0	0	0	0	0	0	0	0	37			
	7	ESQUIPULAS PALO GORDO	11	8	0	19	19	0	0	0	0	0	0	0	0	0	0	19			
	8	IXCHIGUÁN	29	26	0	55	54	0	0	0	0	0	0	1	0	0	0	55			
	9	LA BLANCA	17	30	0	47	47	0	0	0	0	0	0	0	0	0	0	47			
	10	LA REFORMA	8	11	0	19	19	0	0	0	0	0	0	0	0	0	0	19			
	11	MALACATÁN	16	7	0	23	23	0	0	0	0	0	0	0	0	0	0	23			
	12	NUEVO PROGRESO	16	12	0	28	28	0	0	0	0	0	0	0	0	0	0	28			
	13	OCOS	5	7	0	12	12	0	0	0	0	0	0	0	0	0	0	12			
	14	PAJAPITA	19	19	0	38	38	0	0	0	0	0	0	0	0	0	0	38			
	15	RÍO BLANCO	6	7	0	13	13	0	0	0	0	0	0	0	0	0	0	13			
	16	SAN ANTONIO SACATEPÉQUEZ	8	13	0	21	21	0	0	0	0	0	0	0	0	0	0	21			
	17	SAN CRISTÓBAL CUCHO	12	7	0	19	19	0	0	0	0	0	0	0	0	0	0	19			
	18	SAN JOSÉ EL RODEO	4	8	0	12	12	0	0	0	0	0	0	0	0	0	0	12			
	19	SAN JOSÉ OJETENAM	14	13	0	27	27	0	0	0	0	0	0	0	0	0	0	27			
	20	SAN LORENZO	22	17	0	39	39	0	0	0	0	0	0	0	0	0	0	39			
	21	SAN MARCOS	57	56	0	113	113	0	0	0	0	0	0	0	0	0	0	113			
	22	SAN MIGUEL IXTAHUACÁN	15	17	0	32	32	0	0	0	0	0	0	0	0	0	0	32			
	23	SAN PABLO	7	10	0	17	17	0	0	0	0	0	0	0	0	0	0	17			
	24	SAN PEDRO SACATEPÉQUEZ	41	54	0	95	95	0	0	0	0	0	0	0	0	0	0	95			
	25	SAN RAFAEL PIE DE LA CUESTA	7	10	0	17	17	0	0	0	0	0	0	0	0	0	0	17			
	26	SIBINAL	12	13	0	25	25	0	0	0	0	0	0	0	0	0	0	25			
	27	SIPACAPA	13	27	0	40	40	0	0	0	0	0	0	0	0	0	0	40			
	28	TACANÁ	63	60	0	123	123	0	0	0	0	0	0	0	0	0	0	123			
	29	TAJUMULCO	20	18	0	38	38	0	0	0	0	0	0	0	0	0	0	38			
	30	TEJUTLA	29	25	0	54	54	0	0	0	0	0	0	0	0	0	0	54			
18		SANTA ROSA	286	329	0	615	614	0	0	0	0	0	1	0	0	0	0	615			
	1	BARBERENA	32	30	0	62	62	0	0	0	0	0	0	0	0	0	0	62			
	2	CASILLAS	6	8	0	14	14	0	0	0	0	0	0	0	0	0	0	14			
	3	CHIGUIMULILLA	24	22	0	46	45	0	0	0	0	0	1	0	0	0	0	46			
	4	CUILAPA	128	187	0	315	315	0	0	0	0	0	0	0	0	0	0	315			
	5	GUAZACAPÁN	5	8	0	13	13	0	0	0	0	0	0	0	0	0	0	13			
	6	NUEVA SANTA ROSA	20	13	0	33	33	0	0	0	0	0	0	0	0	0	0	33			
	7	ORATORIO	6	6	0	12	12	0	0	0	0	0	0	0	0	0	0	12			
	8	PUEBLO NUEVO VIÑAS	9	5	0	14	14	0	0	0	0	0	0	0	0	0	0	14			
	9	SAN JUAN TECUACO	6	7	0	13	13	0	0	0	0	0	0	0	0	0	0	13			
	10	SAN RAFAEL LAS FLORES	9	7	0	16	16	0	0	0	0	0	0	0	0	0	0	16			
	11	SANTA CRUZ NARANJO	9	8	0	17	17	0	0	0	0	0	0	0	0	0	0	17			
	12	SANTA MARÍA IXHUATÁN	11	12	0	23	23	0	0	0	0	0	0	0	0	0	0	23			
	13	SANTA ROSA DE LIMA	8	7	0	15	15	0	0	0	0	0	0	0	0	0	0	15			
	14	TAXISCO	13	9	0	22	22	0	0	0	0	0	0	0	0	0	0	22			
19		SOLOLÁ	173	184	0	357	357	0	0	0	0	0	0	0	0	0	0	357			
	1	CONCEPCIÓN	0	1	0	1	1	0	0	0	0	0	0	0	0	0	0	1			
	2	NAHUALÁ	31	28	0	59	59	0	0	0	0	0	0	0	0	0	0	59			
	3	PANAJACHEL	15	12	0	27	27	0	0	0	0	0	0	0	0	0	0	27			
	4	SAN ANDRÉS SEMETABAJ	4	8	0	12	12	0	0	0	0	0	0	0	0	0	0	12			
	5	SAN ANTONIO PALOPÓ	9	9	0	18	18	0	0	0	0	0	0	0	0	0	0	18			
	6	SAN JOSÉ CHACAYÁ	0	0	0	0	0	0	0	0	0	0	0	0	0	0	0	0			
	7	SAN JUAN LA LAGUNA	3	8	0	11	11	0	0	0	0	0	0	0	0	0	0	11			
	8	SAN LUCAS TOLIMÁN	10	10	0	20	20	0	0	0	0	0	0	0	0	0	0	20			
	9	SAN MARCOS LA LAGUNA	1	3	0	4	4	0	0	0	0	0	0	0	0	0	0	4			
	10	SAN PABLO LA LAGUNA	10	9	0	19	19	0	0	0	0	0	0	0	0	0	0	19			
	11	SAN PEDRO LA LAGUNA	6	11	0	17	17	0	0	0	0	0	0	0	0	0	0	17			
	12	SANTA CATARINA IXTAHUACÁN	0	0	0	0	0	0	0	0	0	0	0	0	0	0	0	0			
	13	SANTA CATARINA PALOPO	0	0	0	0	0	0	0	0	0	0	0	0	0	0	0	0			
	14	SANTA CLARA LA LAGUNA	8	7	0	15	15	0	0	0	0	0	0	0	0	0	0	15			
	15	SANTA CRUZ LA LAGUNA	3	7	0	10	10	0	0	0	0	0	0	0	0	0	0	10			
	16	SANTA LUCÍA UTATLÁN	7	8	0	15	15	0	0	0	0	0	0	0	0	0	0	15			
	17	SANTA MARÍA VISITACIÓN	3	3																	


REGISTRO CENTRAL DE LAS PERSONAS
SEGUIMIENTO TEMÁTICO INSTITUCIONAL 2020
MES REPORTADO: MAYO

Nombre de la inscripción

Inscripciones de nacimiento realizadas.

Población beneficiada

D	M	Departamento / municipio	Sexo				Edad											Total
			Mujeres	Hombres	No definido	Total	Niñez						Juventud	Adultos	Tercera Edad 61 años en adelante	No definido		
							0	1	2	3	4	5					6 - 13	
20		SUCHITEPEQUEZ	283	283	0	566	558	2	2	1	0	0	0	2	1	0	0	566
	1	CHICACAO	14	9	0	23	23	0	0	0	0	0	0	0	0	0	0	23
	2	CUYOTENANGO	16	11	0	27	27	0	0	0	0	0	0	0	0	0	0	27
	3	MAZATENANGO	70	74	0	144	139	2	2	1	0	0	0	0	0	0	0	144
	4	PATULUL	16	22	0	38	38	0	0	0	0	0	0	0	0	0	0	38
	5	PUEBLO NUEVO	4	6	0	10	10	0	0	0	0	0	0	0	0	0	0	10
	6	RÍO BRAVO	21	12	0	33	33	0	0	0	0	0	0	0	0	0	0	33
	7	SAMAYAC	10	8	0	18	18	0	0	0	0	0	0	0	0	0	0	18
	8	SAN ANTONIO SUCHITEPEQUEZ	22	15	0	37	37	0	0	0	0	0	0	0	0	0	0	37
	9	SAN BERNARDINO	7	17	0	24	24	0	0	0	0	0	0	0	0	0	0	24
	10	SAN FRANCISCO ZAPOTITLÁN	11	13	0	24	24	0	0	0	0	0	0	0	0	0	0	24
	11	SAN GABRIEL	3	5	0	8	8	0	0	0	0	0	0	0	0	0	0	8
	12	SAN JOSÉ EL ÍDOLO	6	10	0	16	16	0	0	0	0	0	0	0	0	0	0	16
	13	SAN JOSÉ LA MÁQUINA	16	16	0	32	32	0	0	0	0	0	0	0	0	0	0	32
	14	SAN JUAN BAUTISTA	6	5	0	11	11	0	0	0	0	0	0	0	0	0	0	11
	15	SAN LORENZO	3	7	0	10	10	0	0	0	0	0	0	0	0	0	0	10
	16	SAN MIGUEL PANÁN	4	1	0	5	5	0	0	0	0	0	0	0	0	0	0	5
	17	SAN PABLO JOCOPILAS	8	4	0	12	12	0	0	0	0	0	0	0	0	0	0	12
	18	SANTA BÁRBARA	9	14	0	23	23	0	0	0	0	0	0	0	0	0	0	23
	19	SANTO DOMINGO SUCHITEPEQUEZ	16	12	0	28	28	0	0	0	0	0	0	0	0	0	0	28
	20	SANTO TOMAS LA UNIÓN	13	17	0	30	27	0	0	0	0	0	0	2	1	0	0	30
	21	ZUNILITO	8	5	0	13	13	0	0	0	0	0	0	0	0	0	0	13
21		TOTONICAPÁN	195	203	0	398	397	0	0	0	0	0	1	0	0	0	0	398
	1	MOMOSTENANGO	35	38	0	73	73	0	0	0	0	0	0	0	0	0	0	73
	2	SAN ANDRÉS XECUL	19	21	0	40	40	0	0	0	0	0	0	0	0	0	0	40
	3	SAN BARTOLO	10	13	0	23	23	0	0	0	0	0	0	0	0	0	0	23
	4	SAN CRISTÓBAL TONICAPÁN	9	9	0	18	18	0	0	0	0	0	0	0	0	0	0	18
	5	SAN FRANCISCO EL ALTO	26	25	0	51	51	0	0	0	0	0	0	0	0	0	0	51
	6	SANTA LUCÍA LA REFORMA	11	5	0	16	16	0	0	0	0	0	0	0	0	0	0	16
	7	SANTA MARÍA CHIQUIMULA	38	32	0	70	70	0	0	0	0	0	0	0	0	0	0	70
	8	TOTONICAPÁN	47	60	0	107	106	0	0	0	0	0	1	0	0	0	0	107
22		ZACAPA	86	97	0	183	182	0	1	0	0	0	0	0	0	0	0	183
	1	CABAÑAS	1	6	0	7	7	0	0	0	0	0	0	0	0	0	0	7
	2	ESTANZUELA	5	12	0	17	17	0	0	0	0	0	0	0	0	0	0	17
	3	GUALÁN	1	6	0	7	7	0	0	0	0	0	0	0	0	0	0	7
	4	HUITÉ	4	5	0	9	9	0	0	0	0	0	0	0	0	0	0	9
	5	LA UNIÓN	1	1	0	2	2	0	0	0	0	0	0	0	0	0	0	2
	6	RÍO HONDO	9	13	0	22	22	0	0	0	0	0	0	0	0	0	0	22
	7	SAN DIEGO	0	1	0	1	1	0	0	0	0	0	0	0	0	0	0	1
	8	SAN JORGE	9	6	0	15	15	0	0	0	0	0	0	0	0	0	0	15
	9	TECULUTÁN	8	7	0	15	15	0	0	0	0	0	0	0	0	0	0	15
	10	USUMATLÁN	11	8	0	19	19	0	0	0	0	0	0	0	0	0	0	19
	11	ZACAPA	37	32	0	69	68	0	1	0	0	0	0	0	0	0	0	69

1 
Jennifer Patricia Balcárcel de León
Gestor de Registro Central de las Personas I
Registro Central de las Personas
Sede Central, Guatemala, Guatemala


Lic. Rafael Arturo Andrade Parillas
Jefe de Registro Civil de las Personas
Registro Central de las Personas
Sede Central RENAP, Guatemala, Guatemala

1 
Licenciado Juan Ramiro Toledo Montenegro
Subdirector de Registro Central de las Personas
Registro Central de las Personas
Sede Central RENAP Guatemala, Guatemala

ANEXO VI

**REGISTRO CENTRAL DE LAS PERSONAS
SEGUIMIENTO TEMÁTICO INSTITUCIONAL 2020
MES REPORTADO: MAYO**

Nombre de la inscripción Inscripciones extemporáneas de nacimiento realizadas.

Población beneficiada

D	M	Departamento / municipio	Sexo				Edad										No definido	Total
			Mujeres	Hombres	No definido	Total	Niñez											
							0	1	2	3	4	5	6-13	14 a 30 años	31 a 60 años	Tercera Edad 61 años en adelante		
República de Guatemala			1,254	1,216	0	2,470	2,303	66	18	20	8	5	11	12	23	4	0	2,470
1	0	ALTA VERAPAZ	136	123	0	259	247	6	2	0	0	0	1	1	1	1	0	259
0	1	CHAHAL	6	5	0	11	11	0	0	0	0	0	0	0	0	0	0	11
0	2	CHISEC	16	13	0	29	24	3	1	0	0	0	0	1	0	0	0	29
0	3	COBÁN	29	22	0	51	50	1	0	0	0	0	0	0	0	0	0	51
0	4	FRAY BARTOLOMÉ DE LAS CASAS	3	10	0	13	12	0	1	0	0	0	0	0	0	0	0	13
0	5	PANZÓS	4	9	0	13	13	0	0	0	0	0	0	0	0	0	0	13
0	6	RAXRUHÁ	1	1	0	2	2	0	0	0	0	0	0	0	0	0	0	2
0	7	SAN CRISTÓBAL VERAPAZ	12	10	0	22	21	0	0	0	0	0	1	0	0	0	0	22
0	8	SAN JUAN CHAMELCO	17	20	0	37	37	0	0	0	0	0	0	0	0	0	0	37
0	9	SAN MIGUEL TUCURÚ	6	6	0	12	12	0	0	0	0	0	0	0	0	0	0	12
0	10	SAN PEDRO CARCHÁ	13	7	0	20	18	1	0	0	0	0	0	20	1	0	0	20
0	11	SANTA CATALINA LA TINTA	1	0	0	1	1	0	0	0	0	0	0	0	0	0	0	1
0	12	SANTA MARÍA CAHABÓN	6	5	0	11	9	1	0	0	0	0	0	0	0	1	0	11
0	13	SENAHÚ	9	9	0	18	18	0	0	0	0	0	0	0	0	0	0	18
0	14	TACTIC	8	3	0	11	11	0	0	0	0	0	0	0	0	0	0	11
0	15	TAMAHÚ	5	3	0	8	8	0	0	0	0	0	0	0	0	0	0	8
7	0	BAJA VERAPAZ	14	21	0	35	31	2	1	1	0	0	0	0	0	0	0	35
0	1	CUBULCO	1	1	0	2	2	0	0	0	0	0	0	0	0	0	0	2
0	2	GRANADOS	1	0	0	1	1	0	0	0	0	0	0	0	0	0	0	1
0	3	PURULHÁ	8	16	0	24	21	2	0	1	0	0	0	0	0	0	0	24
0	4	RABINAL	0	3	0	3	2	0	1	0	0	0	0	0	0	0	0	3
0	5	SALAMÁ	2	1	0	3	3	0	0	0	0	0	0	0	0	0	0	3
0	6	SAN MIGUEL CHICAJ	1	0	0	1	1	0	0	0	0	0	0	0	0	0	0	1
0	7	SANTA CRUZ EL CHOL	1	0	0	1	1	0	0	0	0	0	0	0	0	0	0	1
3	0	CHIMALTENANGO	36	29	0	65	64	1	0	0	0	0	0	0	0	0	0	65
0	1	ACATENANGO	0	1	0	1	1	0	0	0	0	0	0	0	0	0	0	1
0	2	EL TEJAR	0	2	0	2	2	0	0	0	0	0	0	0	0	0	0	2
0	3	PARRAMOS	1	0	0	1	1	0	0	0	0	0	0	0	0	0	0	1
0	4	PATZICÍA	1	0	0	1	1	0	0	0	0	0	0	0	0	0	0	1
0	5	PATZÚN	7	5	0	12	11	1	0	0	0	0	0	0	0	0	0	12
0	6	POCHUTA	1	1	0	2	2	0	0	0	0	0	0	0	0	0	0	2
0	7	SAN ANDRÉS ITZAPA	4	0	0	4	4	0	0	0	0	0	0	0	0	0	0	4
0	8	SAN JOSE POAGUIL	4	1	0	5	5	0	0	0	0	0	0	0	0	0	0	5
0	9	SAN JUAN COMALAPA	8	5	0	13	13	0	0	0	0	0	0	0	0	0	0	13
0	10	SAN MARTÍN JILOTEPEQUE	4	2	0	6	6	0	0	0	0	0	0	0	0	0	0	6
0	11	SAN PEDRO YEPOCAPA	4	4	0	8	8	0	0	0	0	0	0	0	0	0	0	8
0	12	SANTA APOLOÑIA	0	3	0	3	3	0	0	0	0	0	0	0	0	0	0	3
0	13	TECPÁN GUATEMALA	1	4	0	5	5	0	0	0	0	0	0	0	0	0	0	5
0	14	ZARAGOZA	1	1	0	2	2	0	0	0	0	0	0	0	0	0	0	2
4	0	CHIQUIMULA	45	42	0	87	86	0	0	0	0	0	1	0	0	0	0	87
0	1	CAMOTÁN	13	9	0	22	22	0	0	0	0	0	0	0	0	0	0	22
0	2	CHIQUIMULA	5	10	0	15	15	0	0	0	0	0	0	0	0	0	0	15
0	3	CONCEPCIÓN LAS MINAS	2	2	0	4	3	0	0	0	0	0	1	0	0	0	0	4
0	4	ESQUIPULAS	3	4	0	7	7	0	0	0	0	0	0	0	0	0	0	7
0	5	JOCOTÁN	2	3	0	5	5	0	0	0	0	0	0	0	0	0	0	5
0	6	OLOPA	9	2	0	11	11	0	0	0	0	0	0	0	0	0	0	11
0	7	QUEZALTEPEQUE	3	1	0	4	4	0	0	0	0	0	0	0	0	0	0	4
0	8	SAN JACINTO	0	1	0	1	1	0	0	0	0	0	0	0	0	0	0	1
0	9	SAN JOSÉ LA ARADA	2	1	0	3	3	0	0	0	0	0	0	0	0	0	0	3
0	10	SAN JUAN ERMITA	6	9	0	15	15	0	0	0	0	0	0	0	0	0	0	15
0	1	EL PROGRESO	5	7	0	12	12	0	0	0	0	0	0	0	0	0	0	12
0	2	EL JICARO	0	1	0	1	1	0	0	0	0	0	0	0	0	0	0	1
0	3	GUASTATOYA	1	0	0	1	1	0	0	0	0	0	0	0	0	0	0	1
0	4	MORAZÁN	0	1	0	1	1	0	0	0	0	0	0	0	0	0	0	1
0	5	SAN AGUSTÍN ACASAGUASTLÁN	1	1	0	2	2	0	0	0	0	0	0	0	0	0	0	2
0	6	SAN CRISTÓBAL ACASAGUASTLÁN	0	1	0	1	1	0	0	0	0	0	0	0	0	0	0	1
0	7	SANARATE	2	0	0	2	2	0	0	0	0	0	0	0	0	0	0	2
0	8	SANSARE	1	3	0	4	4	0	0	0	0	0	0	0	0	0	0	4
6	0	ESCUINTLA	43	64	0	107	85	6	2	1	3	1	2	0	7	0	0	107
0	1	ESCUINTLA	7	9	0	16	12	1	1	0	1	1	0	0	0	0	0	16
0	2	GUANAGAZAPA	0	1	0	1	1	0	0	0	0	0	0	0	0	0	0	1
0	3	ITZAPA	2	2	0	4	4	0	0	0	0	0	0	0	0	0	0	4
0	4	LA DEMOCRACIA	0	3	0	3	3	0	0	0	0	0	0	0	0	0	0	3
0	5	LA GOMERA	3	1	0	4	3	1	0	0	0	0	0	0	0	0	0	4
0	6	MASAGUA	3	6	0	9	6	0	1	0	0	0	1	0	1	0	0	9
0	7	NUEVA CONCEPCIÓN	5	7	0	12	11	0	0	0	0	0	1	0	0	0	0	12
0	8	PALÍN	4	6	0	10	9	0	0	0	1	0	0	0	0	0	0	10
0	9	PUERTO SAN JOSÉ	3	9	0	12	6	4	0	0	1	0	0	1	0	0	0	12
0	10	SAN VICENTE PACAYA	2	1	0	3	3	0	0	0	0	0	0	0	0	0	0	3
0	11	SANTA LUCÍA COTZUMALGUAPA	10	12	0	22	16	0	0	1	0	0	0	0	5	0	0	22
0	12	SIPACATE	0	2	0	2	2	0	0	0	0	0	0	0	0	0	0	2
0	13	SISIGNALÁ	1	3	0	4	4	0	0	0	0	0	0	0	0	0	0	4
0	14	TIQUISATE	3	2	0	5	5	0	0	0	0	0	0	0	0	0	0	5

REGISTRO CENTRAL DE LAS PERSONAS
SEGUIMIENTO TEMÁTICO INSTITUCIONAL 2020
MES REPORTADO: MAYO

Nombre de la inscripción

Inscripciones extemporáneas de nacimiento realizadas.

Población beneficiada

D	M	Departamento / municipio	Sexo				Edad												
			Mujeres	Hombres	No definido	Total	Niñez							Juventud 14 a 30 años	Adultos 31 a 60 años	Tercera Edad 61 años en adelante	No definido	Total	
							0	1	2	3	4	5	6 - 13						
7	0	GUATEMALA	161	154	0	315	292	11	0	4	1	1	3	2	1	0	0	0	315
0	1	AMATILÁN	5	2	0	7	7	0	0	0	0	0	0	0	0	0	0	0	7
0	2	CHINAUTLA	13	7	0	20	17	1	0	0	0	0	0	1	1	0	0	0	20
0	3	CHUARRANCHO	3	2	0	5	5	0	0	0	0	0	0	0	0	0	0	0	5
0	4	FRAJANES	3	5	0	8	8	0	0	0	0	0	0	0	0	0	0	0	8
0	5	GUATEMALA	51	46	0	97	89	4	0	2	0	0	2	0	0	0	0	0	97
0	6	MIXCO	4	2	0	6	6	0	0	0	0	0	0	0	0	0	0	0	6
0	7	PALENCIA	5	6	0	11	11	0	0	0	0	0	0	0	0	0	0	0	11
0	8	SAN JOSÉ DEL GOLFO	2	0	0	2	2	0	0	0	0	0	0	0	0	0	0	0	2
0	9	SAN JOSÉ PINULA	4	8	0	12	12	0	0	0	0	0	0	0	0	0	0	0	12
0	10	SAN JUAN SACATEPÉQUEZ	26	30	0	56	54	2	0	0	0	0	0	0	0	0	0	0	56
0	11	SAN MIGUEL PETAPA	7	8	0	15	15	0	0	0	0	0	0	0	0	0	0	0	15
0	12	SAN PEDRO AYAMPUC	5	4	0	9	9	0	0	0	0	0	0	0	0	0	0	0	9
0	13	SAN PEDRO SACATEPÉQUEZ	6	1	0	7	7	0	0	0	0	0	0	0	0	0	0	0	7
0	14	SAN RAYMUNDO	5	9	0	14	12	0	0	1	0	0	0	1	0	0	0	0	14
0	15	SANTA CATARINA PINULA	3	4	0	7	5	1	0	0	0	0	0	0	1	0	0	0	7
0	16	VILLA CANALES	7	12	0	19	15	2	0	1	1	0	0	0	0	0	0	0	19
0	17	VILLA NUEVA	12	8	0	20	18	1	0	0	0	1	0	0	0	0	0	0	20
0	17	HUEHUETENANGO	125	125	0	250	240	3	1	0	1	0	1	3	1	0	0	0	250
1	1	AGUACATÁN	8	13	0	21	21	0	0	0	0	0	0	0	0	0	0	0	21
2	3	CONCEPCIÓN HUISTA	0	1	0	1	1	0	0	0	0	0	0	0	0	0	0	0	1
0	4	CUILCO	2	5	0	7	7	0	0	0	0	0	0	0	0	0	0	0	7
0	5	HUEHUETENANGO	3	2	0	5	5	0	0	0	0	0	0	0	0	0	0	0	5
0	6	JACALTENANGO	6	2	0	8	8	0	0	0	0	0	0	0	0	0	0	0	8
0	7	LA DEMOCRACIA	2	2	0	4	4	0	0	0	0	0	0	0	0	0	0	0	4
0	8	LA LIBERTAD	6	3	0	9	9	0	0	0	0	0	0	0	0	0	0	0	9
0	9	MALACATANCITO	0	1	0	1	1	0	0	0	0	0	0	0	0	0	0	0	1
0	10	NENTÓN	8	8	0	16	15	0	0	0	0	0	0	0	1	0	0	0	16
0	11	PETATÁN	1	1	0	2	2	0	0	0	0	0	0	0	2	0	0	0	2
0	12	SAN ANTONIO HUISTA	3	0	0	3	3	0	0	0	0	0	0	0	0	0	0	0	3
0	13	SAN ILDEFONSO IXTACHUACÁN	3	2	0	5	5	0	0	0	0	0	0	0	0	0	0	0	5
0	14	SAN JUAN IXCOY	4	0	0	4	4	0	0	0	0	0	0	0	0	0	0	0	4
0	15	SAN MATEO IXTATÁN	3	5	0	8	8	0	0	0	0	0	0	0	0	0	0	0	8
0	16	SAN MIGUEL ACATÁN	10	9	0	19	17	0	0	0	0	0	1	1	0	0	0	0	19
0	17	SAN PEDRO NECTA	6	12	0	18	18	0	0	0	0	0	0	0	0	0	0	0	18
0	18	SAN PEDRO SOLOMA	1	1	0	2	2	0	0	0	0	0	0	0	0	0	0	0	2
0	19	SAN RAFAEL LA INDEPENDENCIA	3	7	0	10	9	0	0	0	0	0	0	1	0	0	0	0	10
0	20	SAN SEBASTIÁN COATÁN	1	5	0	6	6	0	0	0	0	0	0	0	0	0	0	0	6
0	21	SAN SEBASTIÁN HUEHUETENANGO	4	3	0	7	7	0	0	0	0	0	0	0	0	0	0	0	7
0	22	SANTA ANA HUISTA	3	4	0	7	4	1	1	0	1	0	0	0	0	0	0	0	7
0	23	SANTA BÁRBARA	7	5	0	12	12	0	0	0	0	0	0	0	0	0	0	0	12
0	24	SANTA CRUZ BARILLAS	1	0	0	1	0	1	0	0	0	0	0	0	0	0	0	0	1
0	25	SANTA EULALIA	24	13	0	37	36	1	0	0	0	0	0	0	0	0	0	0	37
0	26	SANTIAGO CHIMALTENANGO	3	2	0	5	5	0	0	0	0	0	0	0	0	0	0	0	5
0	27	TECTITÁN	4	5	0	9	8	0	0	0	0	0	0	1	0	0	0	0	9
0	28	TODOS SANTOS CUCHUMATÁN	8	9	0	17	17	0	0	0	0	0	0	0	0	0	0	0	17
0	28	UNIÓN CANTINIL	1	5	0	6	6	0	0	0	0	0	0	0	0	0	0	0	6
9	0	IZABAL	39	26	0	65	62	1	1	1	0	0	0	0	0	0	0	0	65
0	1	EL ESTOR	6	3	0	9	9	0	0	0	0	0	0	0	0	0	0	0	9
0	2	LIVINGSTON	13	15	0	28	28	0	0	0	0	0	0	0	0	0	0	0	28
0	3	LOS AMATES	4	2	0	6	6	0	0	0	0	0	0	0	0	0	0	0	6
0	4	MORALES	2	1	0	3	3	0	0	0	0	0	0	0	0	0	0	0	3
0	5	PUERTO BARRIOS	14	5	0	19	16	1	1	1	0	0	0	0	0	0	0	0	19
10	0	JALAPA	21	17	0	38	37	0	0	0	1	0	0	0	0	0	0	0	38
0	1	JALAPA	11	5	0	16	16	0	0	0	0	0	0	0	0	0	0	0	16
0	2	MATAQUESCUIXTLA	2	1	0	3	3	0	0	0	0	0	0	0	0	0	0	0	3
0	3	MONJAS	0	1	0	1	1	0	0	0	0	0	0	0	0	0	0	0	1
0	4	SAN CARLOS ALZATATE	3	1	0	4	4	0	0	0	0	0	0	0	0	0	0	0	4
0	5	SAN LUIS JILOTEPEQUE	0	2	0	2	2	0	0	0	0	0	0	0	0	0	0	0	2
0	6	SAN MANUEL CHAPARRÓN	0	1	0	1	1	0	0	0	0	0	0	0	0	0	0	0	1
0	7	SAN PEDRO PINULA	5	6	0	11	10	0	0	0	1	0	0	0	0	0	0	0	11
11	0	JUTIAPA	14	21	0	35	31	2	0	0	0	1	0	0	0	1	0	0	35
0	1	ASUNCIÓN MITA	3	2	0	5	3	1	0	0	0	0	0	0	0	0	1	0	5
0	2	ATESCATEMPA	2	1	0	3	3	0	0	0	0	0	0	0	0	0	0	0	3
0	3	COMAPA	1	2	0	3	3	0	0	0	0	0	0	0	0	0	0	0	3
0	4	EL ADELANTO	1	0	0	1	1	0	0	0	0	0	0	0	0	0	0	0	1
0	5	JALPATAGUA	0	2	0	2	2	0	0	0	0	0	0	0	0	0	0	0	2
0	6	JUTIAPA	3	6	0	9	8	0	0	0	0	1	0	0	0	0	0	0	9
0	7	MOYUTA	0	6	0	6	5	1	0	0	0	0	0	0	0	0	0	0	6
0	8	PASACO	2	1	0	3	3	0	0	0	0	0	0	0	0	0	0	0	3
0	9	YUPILTEPEQUE	0	1	0	1	1	0	0	0	0	0	0	0	0	0	0	0	1
0	10	ZAPOTITLÁN	2	0	0	2	2	0	0	0	0	0	0	0	0	0	0	0	2

REGISTRO CENTRAL DE LAS PERSONAS SEGUIMIENTO TEMÁTICO INSTITUCIONAL 2020 MES REPORTADO: MAYO

Nombre de la inscripción Inscripciones extemporáneas de nacimiento realizadas.

Población beneficiada

D	M	Departamento / municipio	Sexo				Edad													
			Mujeres	Hombres	No definido	Total	Niñez							Juventud 14 a 30 años	Adultos 31 a 60 años	Tercera Edad 61 años en adelante	No definido	Total		
							0	1	2	3	4	5	6 - 13							
17	0	SAN MARCOS	184	162	0	346	318	11	2	5	0	2	2	1	4	1	0	346		
0	1	AYUTLA	5	2	0	7	6	0	0	0	0	0	0	0	1	0	0	7		
0	2	CATARINA	0	2	0	2	1	1	0	0	0	0	0	0	0	0	0	2		
0	3	COMITANCILLO	19	20	0	39	39	0	0	0	0	0	0	0	0	0	0	39		
0	4	CONCEPCIÓN TUTUAPA	25	29	0	54	48	4	0	1	0	0	0	0	1	0	0	54		
0	5	EL QUETZAL	1	0	0	1	1	0	0	0	0	0	0	0	0	0	0	1		
0	6	EL TUMBADOR	5	2	0	7	7	0	0	0	0	0	0	0	0	0	0	7		
0	7	ESQUIPULAS PALO GORDO	4	1	0	5	5	0	0	0	0	0	0	0	0	0	0	5		
0	8	IXCHIGUÁN	5	11	0	16	16	0	0	0	0	0	0	0	0	0	0	16		
0	9	LA BLANCA	7	1	0	8	3	2	0	1	0	0	1	0	1	0	0	8		
0	10	MALACATÁN	0	2	0	2	2	0	0	0	0	0	0	0	0	0	0	2		
0	11	NUEVO PROGRESO	5	1	0	6	6	0	0	0	0	0	0	0	0	0	0	6		
0	12	OCCOS	2	0	0	2	2	0	0	0	0	0	0	0	0	0	0	2		
0	13	PAJAPITA	1	0	0	1	1	0	0	0	0	0	0	0	0	0	0	1		
0	14	SAN ANTONIO SACATEPÉQUEZ	4	2	0	6	6	0	0	0	0	0	0	0	0	0	0	6		
0	15	SAN CRISTÓBAL CUCHO	1	4	0	5	5	0	0	0	0	0	0	0	0	0	0	5		
0	16	SAN JOSÉ OJETENAM	6	3	0	9	8	0	1	0	0	0	0	0	0	0	0	9		
0	17	SAN MARCOS	4	0	0	4	4	0	0	0	0	0	0	0	0	0	0	4		
0	18	SAN MIGUEL IXTAHUACÁN	21	18	0	39	37	0	0	1	0	1	0	0	0	0	0	39		
0	19	SAN PABLO	1	1	0	2	0	1	1	0	0	0	0	0	0	0	0	2		
0	20	SAN PEDRO SACATEPÉQUEZ	4	5	0	9	9	0	0	0	0	0	0	0	0	0	0	9		
0	21	SAN RAFAEL PIE DE LA CUESTA	0	2	0	2	1	0	0	0	0	1	0	0	0	0	0	2		
0	22	SIBINAL	5	3	0	8	8	0	0	0	0	0	0	0	0	0	0	8		
0	23	SIPACAPA	7	5	0	12	12	0	0	0	0	0	0	0	0	0	0	12		
0	24	TACANÁ	28	23	0	51	43	3	0	2	0	0	1	1	0	1	0	51		
0	25	TAJUMULCO	17	14	0	31	30	0	0	0	0	0	0	1	0	0	0	31		
0	26	TEJUTLA	7	11	0	18	18	0	0	0	0	0	0	0	0	0	0	18		
18	0	SANTIA ROSA	28	25	0	53	47	2	1	0	1	0	0	0	2	0	0	53		
0	1	BARBERENA	3	3	0	6	6	0	0	0	0	0	0	0	0	0	0	6		
0	2	CASILLAS	1	0	0	1	1	0	0	0	0	0	0	0	0	0	0	1		
0	3	CHIQUEMULLA	9	4	0	13	12	0	0	0	1	0	0	0	0	0	0	13		
0	4	CUILAPA	3	3	0	6	3	0	1	0	0	0	0	2	0	0	0	6		
0	5	GUAZACAPÁN	1	2	0	3	3	0	0	0	0	0	0	0	0	0	0	3		
0	6	PUEBLO NUEVO VIÑAS	2	2	0	4	4	0	0	0	0	0	0	0	0	0	0	4		
0	7	SAN JUAN TECUACO	3	1	0	4	4	0	0	0	0	0	0	0	0	0	0	4		
0	8	SAN RAFAEL LAS FLORES	0	1	0	1	1	0	0	0	0	0	0	0	0	0	0	1		
0	9	SANTA CRUZ NARANJO	0	2	0	2	2	0	0	0	0	0	0	0	0	0	0	2		
0	10	SANTA ROSA DE LIMA	1	3	0	4	4	0	0	0	0	0	0	0	0	0	0	4		
0	14	TAXISCO	5	4	0	9	7	2	0	0	0	0	0	0	0	0	0	9		
19	0	SOLOLÁ	49	43	0	92	89	1	0	0	0	0	0	0	2	0	0	92		
0	1	NAHUALÁ	12	9	0	21	20	0	0	0	0	0	0	1	0	0	0	21		
0	2	PANAJACHEL	3	1	0	4	4	0	0	0	0	0	0	0	0	0	0	4		
0	3	SAN ANDRÉS SEMETABAJ	1	1	0	2	2	0	0	0	0	0	0	0	0	0	0	2		
0	4	SAN ANTONIO PALOPO	2	1	0	3	3	0	0	0	0	0	0	0	0	0	0	3		
0	5	SAN JUAN LA LAGUNA	0	2	0	2	2	0	0	0	0	0	0	0	0	0	0	2		
0	6	SAN LUCAS TOUMÁN	5	6	0	11	10	0	0	0	0	0	0	1	0	0	0	11		
0	7	SAN MARCOS LA LAGUNA	0	1	0	1	1	0	0	0	0	0	0	0	0	0	0	1		
0	8	SAN PABLO LA LAGUNA	6	4	0	10	10	0	0	0	0	0	0	0	0	0	0	10		
0	9	SANTA CATARINA PALOPO	1	0	0	1	1	0	0	0	0	0	0	0	0	0	0	1		
0	10	SANTA CLARA LA LAGUNA	2	2	0	4	4	0	0	0	0	0	0	0	0	0	0	4		
0	11	SANTA CRUZ LA LAGUNA	0	1	0	1	1	0	0	0	0	0	0	0	0	0	0	1		
0	12	SANTA LUCÍA UTATLÁN	3	2	0	5	5	0	0	0	0	0	0	0	0	0	0	5		
0	13	SANTIAGO ATITLÁN	6	0	0	6	6	0	0	0	0	0	0	0	0	0	0	6		
0	14	SOLOLÁ	8	13	0	21	20	1	0	0	0	0	0	0	0	0	0	21		
20	0	SUCHITEPEQUEZ	29	31	0	60	51	2	1	0	1	0	2	1	2	0	0	60		
1	1	CHICACAO	2	2	0	4	3	0	0	0	0	0	0	1	0	0	0	4		
2	2	CUYOTENANGO	0	2	0	2	1	0	1	0	0	0	0	0	0	0	0	2		
3	3	MAZATENANGO	7	2	0	9	8	1	0	0	0	0	0	0	0	0	0	9		
4	4	PATULUL	3	6	0	9	8	0	0	0	0	0	0	1	0	0	0	9		
5	5	RÍO BRAVO	0	2	0	2	2	0	0	0	0	0	0	0	0	0	0	2		
6	6	SAN ANTONIO SUCHITEPEQUEZ	3	3	0	6	5	0	0	0	0	0	0	1	0	0	0	6		
7	7	SAN BERNARDINO	3	3	0	6	6	0	0	0	0	0	0	0	0	0	0	6		
8	8	SAN FRANCISCO ZAPOTITLÁN	0	4	0	4	3	0	0	0	0	0	1	0	0	0	0	4		
9	9	SAN JOSÉ EL ÍDOLO	1	0	0	1	1	0	0	0	0	0	0	0	0	0	0	1		
10	10	SAN JOSÉ LA MÁQUINA	0	3	0	3	3	0	0	0	0	0	0	0	0	0	0	3		
11	11	SAN JUAN BAUTISTA	2	0	0	2	2	0	0	0	0	0	0	0	0	0	0	2		
12	12	SANTA BÁRBARA	3	4	0	7	5	1	0	0	1	0	0	0	0	0	0	7		
13	13	SANTO DOMINGO SUCHITEPEQUEZ	1	0	0	1	1	0	0	0	0	0	0	0	0	0	0	1		
14	14	SANTO TOMAS LA UNIÓN	2	0	0	2	1	0	0	0	0	0	1	0	0	0	0	2		
15	15	ZUNILITO	2	0	0	2	2	0	0	0	0	0	0	0	0	0	0	2		
21	0	TOTONICAPÁN	46	35	0	81	74	2	1	3	0	0	0	1	0	0	0	81		
1	1	MOMOSTENANGO	10	11	0	21	19	1	0	1	0	0	0	0	0	0	0	21		
2	2	SAN ANDRÉS XECUL	2	3	0	5	5	0	0	0	0	0	0	0	0	0	0	5		
3	3	SAN BARTOLO	4	1	0	5	5	0	0	0	0	0	0	0	0	0	0	5		
4	4	SAN CRISTÓBAL TOTONICAPÁN	1	3	0	4	3	0	0	1	0	0	0	0	0	0	0	4		
5	5	SAN FRANCISCO EL ALTO	6	3	0	9	9	0	0	0	0	0	0	0	0	0	0	9		
6	6	SANTA LUCÍA LA REFORMA	2	0	0	2	2	0	0	0	0	0	0	0	0	0	0	2		
7	7	SANTA MARÍA CHIQUEMULLA	14	10	0	24	20	1	1	1	0	0	1	0	0	0	0	24		
8	8	TOTONICAPÁN	7	4	0	11	11	0	0	0	0	0								

ANEXO VII

REGISTRO CENTRAL DE LAS PERSONAS
INFORME DE SEGUIMIENTO TEMÁTICO INSTITUCIONAL 2020
DESGLOSE DE INSCRIPCIONES DE HECHOS Y ACTOS REGISTRALES POR TIPO DE EVENTO
MES REPORTADO: MAYO

No.	Meta	Meta			Sexo				Población beneficiada						Pueblo								
		Unidad de medida	Meta inicial	Meta vigente	Meta ejecutada	Mujeres	Hombres	No definido	Total	Niñez			Juventud		Tercera Edad	No definido	Total	Maya	Xinca	Garifuna	Mestizos/Ladinos	Otro	Total *
										0 - 2	3 - 5	6 - 13	14 - 30 años	31 - 60 años									
2.1	Inscripciones de hechos y actos registrales realizadas.	Registro	637,000	637,000	26,052	11,673	14,372	7	26,052	17,432	261	280	2,169	2,813	3,084	13	26,052	2,425	10	4	4,809	18,804	26,052
2.1.1	Adopciones	Registro			6	3	3	0	6	4	0	1	1	0	0	0	6	0	0	0	0	6	6
2.1.2	Ausencia	Registro			0	0	0	0	0	0	0	0	0	0	0	0	0	0	0	0	0	0	0
2.1.3	Aviso extemporáneo de matrimonio	Registro			0	0	0	0	0	0	0	0	0	0	0	0	0	0	0	0	0	0	0
2.1.4	Cambio de nombre	Registro			102	48	54	0	102	26	4	5	32	34	1	0	102	12	0	0	24	66	102
2.1.5	Cambio de régimen matrimonial	Registro			3	0	3	0	3	0	0	0	1	2	0	0	3	0	0	0	2	1	3
2.1.6	Capitulaciones matrimoniales	Registro			22	0	22	0	22	0	0	0	12	7	2	1	22	1	0	0	16	5	22
2.1.7	Cese unión de hecho	Registro			0	0	0	0	0	0	0	0	0	0	0	0	0	0	0	0	0	0	0
2.1.8	Defunción	Registro			6,162	2,866	3,293	3	6,162	467	29	76	639	2,037	2,910	4	6,162	1,679	8	4	3,457	1,014	6,162
2.1.9	Divorcios	Registro			63	0	63	0	63	2	0	0	40	19	0	2	63	9	0	0	26	28	63
2.1.10	Extranjeros domiciliados	Registro			57	29	28	0	57	0	0	2	11	42	2	0	57	0	0	0	6	51	57
2.1.11	Guatemalteco de origen	Registro			2	0	2	0	2	0	0	0	1	1	0	0	2	0	0	0	1	1	2
2.1.12	Guatemalteco naturalizado	Registro			1	1	0	0	1	0	0	0	0	1	0	0	1	0	0	0	1	0	1
2.1.13	Identificación de notoriedad	Registro			45	26	19	0	45	0	0	0	1	7	37	0	45	4	0	0	23	18	45
2.1.14	Identificación de persona	Registro			165	105	60	0	165	1	0	2	35	76	51	0	165	25	0	0	116	24	165
2.1.15	Inscripción de médico	Registro			8	4	4	0	8	0	0	0	7	1	0	0	8	0	0	0	8	0	8
2.1.16	Interdicciones	Registro			1	1	0	0	1	0	0	0	0	1	0	0	1	0	0	0	1	0	1
2.1.17	Matrimonios	Registro			1,867	0	1,867	0	1,867	0	0	0	1,309	503	55	0	1,867	617	2	0	1,035	213	1,867
2.1.18	Mortinato	Registro			178	76	101	1	178	178	0	0	0	0	0	0	178	74	0	0	66	38	178
2.1.19	Muerte presunta	Registro			0	0	0	0	0	0	0	0	0	0	0	0	0	0	0	0	0	0	0
2.1.20	Nacimientos	Registro			16,931	8,308	8,621	2	16,931	16,483	213	172	41	17	5	0	16,931	0	0	0	1	16,930	16,931
2.1.21	Reconocimiento	Registro			300	160	140	0	300	268	9	11	11	1	0	0	300	2	0	0	6	292	300
2.1.22	Rectificación de partida	Registro			98	34	63	1	98	3	6	11	21	42	9	6	98	1	0	0	10	87	98
2.1.23	Reposición de partida de defunción	Registro			0	0	0	0	0	0	0	0	0	0	0	0	0	0	0	0	0	0	0
2.1.24	Reposición de partida de guatemalteco de origen	Registro			0	0	0	0	0	0	0	0	0	0	0	0	0	0	0	0	0	0	0
2.1.25	Reposición de partida de guatemalteco naturalizado	Registro			0	0	0	0	0	0	0	0	0	0	0	0	0	0	0	0	0	0	0
2.1.26	Reposición de partida de libro	Registro			30	12	18	0	30	0	0	0	1	18	11	0	30	0	0	0	0	30	30
2.1.27	Reposición de partida de matrimonio	Registro			0	0	0	0	0	0	0	0	0	0	0	0	0	0	0	0	0	0	0
2.1.28	Reposición de partida de unión de hecho	Registro			0	0	0	0	0	0	0	0	0	0	0	0	0	0	0	0	0	0	0
2.1.29	Reposición de partida de divorcio	Registro			0	0	0	0	0	0	0	0	0	0	0	0	0	0	0	0	0	0	0
2.1.30	Reposición de partida de extranjera domiciliada	Registro			0	0	0	0	0	0	0	0	0	0	0	0	0	0	0	0	0	0	0
2.1.31	Tutelas	Registro			0	0	0	0	0	0	0	0	0	0	0	0	0	0	0	0	0	0	0
2.1.32	Unión de hecho	Registro			11	0	11	0	11	0	0	0	6	4	1	0	11	1	0	0	10	0	11

1
Jennifer Patricia Baicárcel de León
 Gestor de Registro Central de Las Personas I
Registro Central de las Personas
 Sede Central, Guatemala, Guatemala


1
 Lic. Rafael Arturo Andrade Barillas
 Jefe de Registro Civil de las Personas
 Registro Central de las Personas
 Sede Central RENAP, Guatemala, Guatemala

1
 Licenciada Ingrid Rosendo Toledo Montenegro
 Jefe de Registro Central de las Personas
Registro Central de las Personas
 Sede Central RENAP, Guatemala, Guatemala

REGISTRO CENTRAL DE LAS PERSONAS

Guatemala, 1 de julio de 2020
Oficio No. RCP-P-310-2020

Licenciada
Tania Darinka Pineda Palacios
Director de Gestión y Control Interno
Registro Nacional de las Personas -RENAP-
Su Despacho



Licenciada Pineda Palacios:


Respetuosamente nos dirigimos a usted en seguimiento al **MEMORANDUM DGCI-SPFI-DPP-003-2020**, de fecha 7 de enero del presente año, con asunto **"INFORMES DE EJECUCIÓN DE METAS FISICAS INSTITUCIONALES 2020"**, mediante el cual remite la calendarización para la entrega de los informes 2020.


En cumplimiento a lo anterior, nos permitimos remitir los informes de ejecución del mes de junio del 2020, de la siguiente forma:

- Informe de reprogramación de metas físicas institucionales (**Anexo I**)
- Informe de ejecución mensual de metas físicas institucionales (**Anexo II**)
- Informe de seguimiento temático institucional (**Anexo III**)
- Informe de seguimiento temático institucional de inscripciones de hechos y actos registrales realizadas por departamento y municipio (**Anexo IV**)
- Informe de seguimiento temático institucional de inscripciones de nacimiento realizadas por departamento y municipio (**Anexo V**)
- Informe de seguimiento temático institucional de inscripciones extemporáneas de nacimiento realizadas por departamento y municipio (**Anexo VI**)
- Informe de seguimiento temático institucional por evento de las inscripciones de hechos y actos registrales, en los cuales se registre el pueblo de la población beneficiada (**Anexo VII**)

Sin otro particular, nos suscribimos.


Atentamente,


Lic. Rafael Arturo Andrade Barillas
Jefe de Registro Civil de las Personas
Registro Central de las Personas
Sede Central RENAP, Guatemala, Guatemala


Lic. Juan Ramiro Toledo Montenegro
Subdirector de Registro Central de las Personas
Registro Central de las Personas
Sede Central RENAP, Guatemala, Guatemala

C.C. Archivo
/EBalán

Vo.Bo.


1
Caren Orfilia Guzmán Sagastume
Registrador Central de las Personas
Registro Central de las Personas
Sede Central, RENAP, Guatemala, Guatemala

ANEXO I

**REGISTRO CENTRAL DE LAS PERSONAS
REPROGRAMACIÓN DE METAS FÍSICAS INSTITUCIONALES 2020
MES REPORTADO: JUNIO**

No.	Nombre de la Meta	Cantidad programada	Reprogramación requerida	Nueva programación	Justificación
1	Dirección y Coordinación	1		1	
1.1	Dirección y Coordinación	1		1	
2	Inscripciones de hechos y actos registrales realizadas.	30,000	8,696	38,696	Se solicita una reprogramación con la cantidad de 8,696, en virtud que la cantidad programada inicialmente de 30,000, fue superada por lo ejecutado en el mes de junio, por lo cual se presenta la nueva programación con la cantidad de 38,696. Es oportuno indicar que conforme a las disposiciones emanadas por el Presidente de la República en cuanto a la suspensión de algunas restricciones, se procedió a la atención y prestación de servicios en las Oficinas que contaban con limitaciones para aperturar, por lo que a la presente fecha las Oficinas del Registro Civil de las Personas atienden de forma diaria conforme a la modalidad de turno o cita dependiendo el caso, realizado estrategias para incrementar la prestación de los servicios en oficinas a nivel nacional.
2.1	Inscripciones de hechos y actos registrales realizadas.	30,000	8,696	38,696	
3	Certificaciones de hechos y actos registrales emitidas.	225,000	35,253	260,253	Se solicita una reprogramación con la cantidad de 35,253, en virtud que la cantidad programada inicialmente de 225,000, fue superada por lo ejecutado en el mes de junio, por lo cual se presenta la nueva programación con la cantidad de 260,253. Es oportuno indicar que conforme a las disposiciones emanadas por el Presidente de la República en cuanto a la suspensión de algunas restricciones, se procedió a la atención y prestación de servicios en las Oficinas que contaban con limitaciones para aperturar, por lo que a la presente fecha las Oficinas del Registro Civil de las Personas atienden de forma diaria conforme a la modalidad de turno o cita dependiendo el caso, realizado estrategias para incrementar la prestación de los servicios en oficinas a nivel nacional.
3.1	Certificaciones de hechos y actos registrales emitidas.	225,000	35,253	260,253	

1
Lic. Rafael Arturo Angrade Barillas
Jefe de Registro Civil de las Personas
Registro Central de las Personas
Sede Central, RENAP, Guatemala, Guatemala

1
Cencelad, Juan Ramiro Toledo
Subdirector de Registro Civil de las Personas
Registro Central de las Personas
Sede Central, RENAP, Guatemala, Guatemala

1
Caren Onilia Guzmán Sagastume
Registrador Central de las Personas
Registro Central de las Personas
Firma y sello de la máxima autoridad de la dependencia
Sede Central, RENAP, Guatemala, Guatemala


ANEXO II

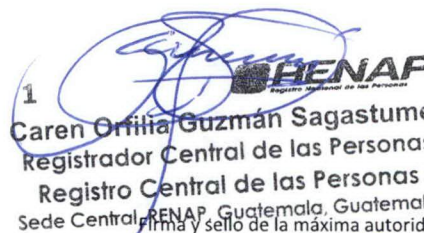
REGISTRO CENTRAL DE LAS PERSONAS
INFORME DE EJECUCIÓN MENSUAL DE METAS FÍSICAS INSTITUCIONALES 2020
MES REPORTADO: JUNIO

No.	Nombre de la Meta	Cantidad programada	Cantidad ejecutada	Medios de Verificación	Observaciones
1	Dirección y Coordinación	1	1		
1.1	Dirección y Coordinación	1	1		
2	Inscripciones de hechos y actos registrales realizadas.	38,696	38,696		
2.1	Inscripciones de hechos y actos registrales realizadas.	38,696	38,696		Dicha información fue proporcionada por personal de la Dirección de Informática y Estadística vía correo electrónico con fecha 1 de julio del año 2020.
3	Certificaciones de hechos y actos registrales emitidas.	260,253	260,253		
3.1	Certificaciones de hechos y actos registrales emitidas.	260,253	260,253		Dicha información fue proporcionada por personal de la Dirección de Informática y Estadística vía correo electrónico con fecha 1 de julio del año 2020 y reporte de Servicios Electrónicos (link http://reportes.renap.local/ReportesRENAP/Pages/Report.aspx?ItemPath=%2fServicios+Electronicos%2ftotal+de+Transacciones).

1

 Lic. Rafael Arturo Andrade Barillas
 Jefe de Registro Civil de las Personas
 Registro Central de las Personas
 Sede Central RENAP, Guatemala, Guatemala

1

 Licenciado Juan Ramiro Tenorio Montenegro
 Subdirector de Registro Civil de las Personas
 Registro Central de las Personas
 Sede Central RENAP, Guatemala, Guatemala

1

 Caren Ortilia Guzmán Sagastume
 Registrador Central de las Personas
 Registro Central de las Personas
 Sede Central RENAP, Guatemala, Guatemala
 Firma y sello de la máxima autoridad de la dependencia


ANEXO III

REGISTRO CENTRAL DE LAS PERSONAS
INFORME DE SEGUIMIENTO TEMÁTICO INSTITUCIONAL 2020
MES REPORTADO: JUNIO

No.	Meta	Meta			Sexo				Población beneficiada							Pueblo								
		Unidad de medida	Meta inicial	Meta vigente	Meta ejecutada	Mujeres	Hombres	No definido	Total	Niñez			Juventud	Adultos		Tercera Edad	No definido	Total	Maya	Xinca	Garífuna	Mestizos/Ladinos	Otro	Total
										0 - 2	3 - 5	6 - 13		14 - 30 años	31 - 60 años									
2	Inscripciones de hechos y actos registrales realizadas.	Registro	637,000	637,000	38,696	16,846	21,647	203	38,696	26,254	214	247	2,744	3,706	5,329	202	38,696	616	6	6	7,227	30,841	38,696	
2.1	Inscripciones de hechos y actos registrales realizadas.	Registro	637,000	637,000	38,696	16,846	21,647	203	38,696	26,254	214	247	2,744	3,706	5,329	202	38,696	616	6	6	7,227	30,841	38,696	
Objetivos																								
Resultados alcanzados		1																						
		2																						
Obstáculos encontrados		1																						
		2																						
Observaciones																								

1

RENAP
 Lic. Roldán Arturo Andrade Barillas
 Jefe de Unidad Civil de las Personas
 Registro Central de las Personas
 Sede Central RENAP, Guatemala, Guatemala

1

RENAP
 Lic. Juan Ramiro Toledo Mantenegro
 Subdirector de Registro Central de las Personas
 Registro Central de las Personas
 Sede Central RENAP, Guatemala, Guatemala

1

RENAP
 Caren Orfilia Guzmán Sagastume
 Registrador Central de las Personas
 Firma y sello de la máxima autoridad de la dependencia
 Registro Central de las Personas
 Sede Central, RENAP, Guatemala, Guatemala

ANEXO IV

Nombre de la mesa:

Inscripciones de hechos y actos registrales realizadas:

REGISTRO CENTRAL DE LAS PERSONAS
SEGUIMIENTO TEMÁTICO INSTITUCIONAL 2020
MES REPORTADO: JUNIO

D.	M.	Departamento /municipio	Sexo				Edad										Pueblo				
			Mujeres	Hombres	No definido	Total	Niños			Juventud	Adultos	Tercera Edad	41 años en adelante	No definido	Total	Maya	Xinca	Garífuna	Mestizos/ adinos	No indican	Total
							0-2	3-5	6-13												
REPÚBLICA DE GUATEMALA			16,846	21,647	203	38,696	24,254	214	247	2,744	3,704	6,329	202	38,496	416	6	6	7,227	30,841	38,696	
1		ALTA VERAPAZ	1,219	1,487	32	2,738	2,117	14	27	182	174	193	29	2,738	98	0	0	54	2,584	2,738	
1	1	CHAHAL	14	0	26	24	0	0	2	1	1	0	28	1	0	0	0	1	26	28	
2	2	CHISEC	43	90	0	153	116	0	2	18	11	6	153	7	0	0	0	6	140	153	
3	3	COBÁN	209	327	3	539	389	2	7	52	47	39	539	22	0	0	0	25	492	539	
4	4	FRAY BARTOLOMÉ DE LAS CASAS	109	132	0	241	203	0	1	12	14	11	241	8	0	0	0	6	227	241	
5	5	LANGUÍN	30	40	0	70	58	0	0	7	4	1	70	2	0	0	0	0	68	70	
6	6	PANZÓS	58	71	0	129	98	3	0	2	12	14	129	3	0	0	0	2	124	129	
7	7	RAXRUHÁ	34	35	0	69	49	0	0	7	3	10	69	6	0	0	0	2	61	69	
8	8	SAN CRISTÓBAL VERAPAZ	114	142	0	256	211	1	2	17	13	12	256	3	0	0	0	1	252	256	
9	9	SAN JUAN CHAMELCO	73	82	7	162	120	3	4	9	5	14	162	15	0	0	0	2	145	162	
10	10	SAN MIGUEL TUCURÚ	49	48	1	98	77	0	0	8	5	8	98	5	0	0	0	0	93	98	
11	11	SAN PEDRO CARCHÁ	174	208	0	382	287	3	4	33	20	35	382	17	0	0	0	5	360	382	
12	12	SANTA CATALINA LA TINTA	60	70	0	130	109	0	1	6	6	8	130	2	0	0	0	1	127	130	
13	13	SANTA CRUZ VERAPAZ	31	26	0	57	54	0	0	1	2	0	57	0	0	0	0	1	56	57	
14	14	SANTA MARÍA CAHABÓN	37	41	20	98	55	1	3	2	10	8	98	3	0	0	0	1	94	98	
15	15	SENAHÚ	80	80	1	161	127	1	3	2	13	16	161	0	0	0	0	0	161	161	
16	16	TACTIC	61	59	0	120	104	0	0	6	6	4	120	4	0	0	0	1	115	120	
17	17	TAMAHÚ	23	22	0	45	36	0	0	0	5	4	45	0	0	0	0	0	45	45	
2		BAJA VERAPAZ	301	340	1	642	510	4	0	34	31	62	1	642	12	0	0	47	583	642	
1	1	CIENBUENOS	61	58	0	119	105	0	0	2	5	6	119	0	0	0	0	3	116	119	
2	2	GRANADOS	9	5	0	14	8	1	0	0	3	10	14	0	0	0	0	5	9	14	
3	3	FURULHÁ	71	81	0	152	130	0	0	8	4	11	152	7	0	0	0	2	143	152	
4	4	RABINAL	29	52	0	81	57	1	0	8	4	11	81	2	0	0	0	7	72	81	
5	5	SALAMÁ	58	79	0	137	97	1	0	10	13	16	137	3	0	0	0	23	111	137	
6	6	SAN JERÓNIMO	14	11	0	25	19	0	0	1	1	4	25	0	0	0	0	2	23	25	
7	7	SAN MIGUEL CHICAJ	44	33	0	77	64	1	0	3	2	7	77	0	0	0	0	0	77	77	
8	8	SANTA CRUZ EL CHOL	15	21	1	37	30	0	0	1	1	5	37	0	0	0	0	5	32	37	
3		CHIMALTENANGO	790	940	0	1,730	1,253	5	7	179	122	163	1	1,730	84	0	0	101	1,523	1,730	
1	1	ACATENANGO	23	29	0	52	37	0	0	7	4	4	0	52	0	0	0	8	44	52	
2	2	CHIMALTENANGO	209	208	0	417	290	3	1	37	38	48	0	417	3	0	0	44	370	417	
3	3	EL TEJAR	33	31	0	64	49	0	0	4	5	6	0	64	1	0	0	9	54	64	
4	4	FARRAMOS	13	21	0	34	25	0	1	3	1	3	1	34	0	0	0	5	29	34	
5	5	PAIZIAS	40	47	0	87	55	0	1	14	7	10	0	87	7	0	0	2	78	87	
6	6	PAIZÚN	91	119	0	210	154	0	2	19	11	24	0	210	12	0	0	1	197	210	
7	7	POCHUTA	6	7	0	13	11	0	0	1	0	1	0	13	0	0	0	2	11	13	
8	8	SAN ANDRÉS ITZAPA	50	58	0	108	88	0	0	6	5	9	0	108	2	0	0	4	102	108	
9	9	SAN JOSÉ POQUIL	30	37	0	67	52	0	0	5	5	5	0	67	2	0	0	0	65	67	
10	10	SAN JUAN COKMALAPA	66	80	0	146	102	1	1	15	11	16	0	146	8	0	0	4	134	146	
11	11	SAN MARÍN JILOTEPEQUE	71	72	0	143	114	1	0	10	8	10	0	143	6	0	0	5	132	143	
12	12	SAN PEDRO YEPOCAPA	53	58	0	111	88	0	0	2	8	3	0	111	1	0	0	1	109	111	
13	13	SANTA APOLONIA	15	27	0	42	26	0	1	7	4	4	0	42	2	0	0	0	39	42	
14	14	SANTA CRUZ BALANYÁ	14	25	0	39	23	0	0	10	1	5	0	39	5	0	0	0	34	39	
15	15	TECPÁN GUATEMALA	68	104	0	172	119	0	0	32	10	11	0	172	5	0	0	3	164	172	
16	16	ZARAGOZA	28	37	0	65	50	0	0	7	4	4	0	65	2	0	0	10	53	65	
4		CHIQUMULA	401	524	3	928	684	5	4	71	69	88	3	928	2	0	0	179	747	928	
1	1	CAMOTÁN	79	81	1	161	134	1	1	7	10	7	1	161	0	0	0	20	141	161	
2	2	CHIQUMULA	137	190	0	327	239	1	2	27	22	36	0	327	0	0	0	68	259	327	
3	3	CONCEPCIÓN LAS MINAS	9	17	2	28	12	1	0	0	5	8	2	28	0	0	0	11	17	28	
4	4	ESQUEPULAS	51	69	0	120	74	1	3	12	16	14	0	120	0	0	0	40	80	120	
5	5	IPALA	13	23	0	36	23	0	0	4	3	6	0	36	0	0	0	12	24	36	
6	6	JOCOTÁN	28	35	0	63	44	0	0	9	5	5	0	63	2	0	0	6	55	63	
7	7	OLOPA	39	48	0	87	77	0	0	6	4	0	0	87	0	0	0	7	80	87	
8	8	QUEZALTEPEQUE	23	26	0	49	37	1	0	3	1	7	0	49	0	0	0	11	38	49	
9	9	SAN JACINTO	7	12	0	19	13	0	0	1	3	2	0	19	0	0	0	2	17	19	
10	10	SAN JOSÉ LA ARADA	9	10	0	19	15	0	0	1	0	3	0	19	0	0	0	2	17	19	
11	11	SAN JUAN ERMIYA	6	13	0	19	18	0	0	1	0	0	0	19	0	0	0	0	19	19	
5		EL PROGRESO	173	284	4	442	299	1	2	38	39	60	3	442	0	0	0	125	317	442	
1	1	EL JICARO	15	17	1	33	25	0	0	1	1	1	0	33	0	0	0	4	27	33	
2	2	GUASTOYA	39	46	3	88	52	0	0	11	11	4	0	88	0	0	0	30	58	88	
3	3	MORAZÁN	7	18	0	25	19	0	0	1	1	4	0	25	0	0	0	5	20	25	
4	4	SAN AGUSTÍN ACASAGUASTLÁN	44	76	0	120	75	0	1	14	15	15	0	120	0	0	0	44	76	120	
5	5	SAN ANTONIO LA PAZ	12	19	0	31	22	0	0	2	1	6	0	31	0	0	0	9	22	31	
6	6	SAN CRISTÓBAL ACASAGUASTLÁN	7	8	0	15	10	1	0	0	0	4	0	15	0	0	0	4	11	15	
7	7	SANARAE	36	44	0	100	76	0	1	7	6	10	0	100	0	0	0	22	78	100	
8	8	SANSARE	12	18	0	30	20	0	0	1	3	6	0	30	0	0	0	5	25	30	
6		ESCUINTLA	789	1,027	11	1,827	1,142	13	12	155	217	331	7	1,827	0	0	0	409	1,288	1,827	
1	1	ESCUINTLA	177	264	4	447	250	5	4	39	65	83	1	447	0	0	0	155	292	447	
2	2	GUANAGAZAPA	21	21	0	42	34	0	0	2	2	4	0	42	0	0	0	6	36	42	
3	3	IZ																			

Nombre de la mesa: Inscripciones de hechos y actos registrales realizadas

REGISTRO CENTRAL DE LAS PERSONAS
SEGUIMIENTO TEMÁTICO INSTITUCIONAL 2020
MES REPORTADO: JUNIO

D	M	Departamento / municipio	Sexo				Edad										Pueblo					
			Mujeres	Hombres	No definido	Total	Niños			Juventud		Adultos		Tercera Edad	No definido	Total	Maya	Xinca	Garífuna	Mestizos/Ladinos	No indican	Total
							0-2	3-5	6-13	14 a 30 años	31 a 60 años	61 años en adelante										
14		GUICHÉ	1,175	1,477	13	2,665	2,048	13	18	202	149	200	15	2,445	116	0	0	62	2,487	2,445		
	1	CANILÁ	19	22	1	42	34	0	2	2	1	2	1	42	1	0	0	0	41	42		
	2	CHAJUL	86	86	0	172	141	0	0	17	9	5	0	172	10	0	0	1	161	172		
	3	CHICHANÍ	45	62	0	107	80	1	2	9	6	9	0	107	1	0	0	4	102	107		
	4	CHICHÉ	33	33	0	66	47	0	0	1	5	9	3	65	0	0	0	0	65	65		
	5	CHICHICASTENANGO	112	169	0	281	193	2	2	34	24	26	0	281	24	0	0	2	255	281		
	6	CHINIQUE	15	32	0	47	29	0	0	8	5	5	0	47	3	0	0	3	41	47		
	7	CUNÉN	95	97	2	194	155	2	4	16	8	5	1	194	5	0	0	3	186	194		
	8	IXCÁN	93	124	0	217	165	1	1	10	19	21	0	217	13	0	0	15	189	217		
	9	JOYABAJ	90	110	0	200	169	1	1	7	7	13	0	200	3	0	0	2	195	200		
	10	NEBAJ	60	60	0	120	103	0	1	17	9	10	0	140	9	0	0	7	124	140		
	11	PACHALUM	6	9	0	15	10	0	0	2	0	3	0	15	0	0	0	0	15	15		
	12	PATZÍE	25	20	6	51	41	0	0	1	1	2	4	51	1	0	0	0	50	51		
	13	SACAPULAS	44	58	0	102	79	2	0	8	3	10	0	102	1	0	0	1	100	102		
	14	SAN ANDRÉS SAJACABAJÁ	38	33	0	71	67	0	0	0	1	3	0	71	2	0	0	0	69	71		
	15	SAN ANTONIO ILOTENANGO	43	54	1	98	82	0	1	5	2	7	1	98	2	0	0	0	96	98		
	16	SAN BARTOLOMÉ JOCOTENANGO	15	29	0	44	42	0	0	0	1	1	0	44	0	0	0	0	44	44		
	17	SAN JUAN COTZAL	54	77	0	131	98	0	12	11	10	0	0	131	5	0	0	2	124	131		
	18	SAN PEDRO JOCOPILAS	26	31	0	57	49	0	1	0	3	4	0	57	0	0	0	2	55	57		
	19	SANTA CRUZ DEL GUICHÉ	128	152	0	280	192	2	1	31	22	32	0	280	15	0	0	13	252	280		
	20	USPANTÁN	120	156	1	277	241	1	1	15	8	10	1	277	16	0	0	2	259	277		
	21	ZACULIAPA	28	46	0	74	51	1	1	7	4	10	0	74	5	0	0	1	68	74		
15		RETAILHULEU	336	446	5	787	531	6	5	48	70	101	6	787	4	0	0	193	590	787		
	1	CHAMPENICO	33	40	1	74	50	0	1	3	6	14	0	74	0	0	0	19	55	74		
	2	EL ASINTAL	32	38	0	70	51	0	0	4	9	6	0	70	0	0	0	9	61	70		
	3	NUOVO SAN CARLOS	52	48	1	101	73	2	1	7	8	8	2	101	0	0	0	20	81	101		
	4	RETAILHULEU	121	160	3	284	184	3	1	25	26	43	2	284	0	0	0	87	197	284		
	5	SAN ANDRÉS VILLA SECA	34	64	0	98	64	0	1	9	13	11	0	98	0	0	0	29	69	98		
	6	SAN FELIPE RETAILHULEU	6	7	0	13	8	0	0	2	2	1	0	13	0	0	0	4	9	13		
	7	SAN MARTÍN ZAPOTITLÁN	18	29	0	47	33	0	0	5	2	6	1	47	1	0	0	10	36	47		
	8	SAN SEBASTIÁN	25	47	0	72	49	1	1	9	2	10	0	72	3	0	0	9	60	72		
	9	SANTA CRUZ MUZUÁ	15	13	0	28	19	0	0	4	2	2	1	28	0	0	0	6	22	28		
16		SACATEPÉQUEZ	340	456	5	821	548	2	2	44	82	116	7	821	10	0	0	123	688	821		
	1	ANTIGUA GUATEMALA	74	84	3	161	94	0	2	9	17	36	3	161	0	0	0	48	113	161		
	2	CIUDAD VIEJA	28	21	0	49	38	0	0	1	2	8	0	49	0	0	0	8	41	49		
	3	JOCOTENANGO	21	45	2	68	31	1	0	5	13	16	2	68	1	0	0	24	43	68		
	4	MAGDALENA MILPAS ALTAS	8	11	0	19	15	0	0	0	2	2	0	19	0	0	0	4	15	19		
	5	PASTORES	12	16	0	28	15	0	0	5	3	5	0	28	0	0	0	7	21	28		
	6	SAN ANTONIO AGUAS CALIENTES	9	8	0	17	12	0	0	3	1	1	0	17	0	0	0	1	16	17		
	7	SAN BARTOLOMÉ MILPAS ALTAS	15	11	0	26	19	0	0	1	4	1	1	26	0	0	0	1	25	26		
	8	SAN JUAN ALOTENANGO	27	34	0	61	45	0	0	8	2	6	0	61	1	0	0	4	56	61		
	9	SAN LUCAS SACATEPÉQUEZ	37	38	0	75	56	0	0	6	8	5	0	75	0	0	0	10	65	75		
	10	SAN MIGUEL DUEÑAS	4	10	0	14	9	0	0	0	2	2	1	14	0	0	0	1	13	14		
	11	SANTA CATARINA BARAHONA	7	7	0	14	11	0	0	0	2	1	0	14	0	0	0	0	14	14		
	12	SANTA LUCÍA MILPAS ALTAS	13	21	0	34	19	0	0	5	6	4	0	34	0	0	0	10	24	34		
	13	SANTA MARÍA DE JESÚS	19	20	0	39	24	0	0	1	5	9	0	39	0	0	0	1	38	39		
	14	SANILLAGO SACATEPÉQUEZ	19	34	0	53	34	1	0	2	9	7	0	53	1	0	0	0	50	53		
	15	SANTO DOMINGO XENACOJ	23	27	0	50	43	0	0	2	0	5	0	50	0	0	0	0	50	50		
	16	SUMPANGO	44	69	0	113	83	0	0	16	6	8	0	113	7	0	0	4	102	113		
17		SAN MARCOS	1,164	1,539	8	2,711	2,021	18	16	180	203	272	1	2,711	22	0	0	431	2,258	2,711		
	1	AYULA	46	62	0	108	59	2	0	13	20	14	0	108	0	0	0	43	65	108		
	2	CATARINA	41	30	0	71	51	1	0	2	3	14	0	71	0	0	0	18	53	71		
	3	COMITANCILLO	109	141	0	250	209	2	3	6	15	15	0	250	10	0	0	240	250			
	4	CONCEPCIÓN TUTUAPA	74	88	0	162	125	2	1	5	10	19	0	162	4	0	0	5	153	162		
	5	EL QUETZAL	27	23	1	51	35	0	0	4	7	5	0	51	0	0	0	15	36	51		
	6	EL TUMBADOR	25	50	0	75	50	1	1	9	8	6	0	75	0	0	0	23	52	75		
	7	ESQUIPULAS PALO GORDO	21	17	0	38	28	1	0	2	2	5	0	38	0	0	0	9	29	38		
	8	IXCHIGUÁN	24	32	0	56	45	0	0	0	7	4	0	56	0	0	0	0	56	56		
	9	LA BLANCA	33	56	0	89	65	1	0	9	6	8	0	89	0	0	0	24	65	89		
	10	LA REFORMA	14	30	1	45	23	0	0	8	7	7	0	45	1	0	0	17	27	45		
	11	MALACATÁN	52	81	0	133	89	1	0	16	13	14	0	133	0	0	0	33	100	133		
	12	NUOVO PROGRESO	33	32	0	65	51	0	0	5	4	5	0	65	0	0	0	12	53	65		
	13	OCÓS	12	10	0	22	14	0	0	3	0	5	0	22	0	0	0	8	14	22		
	14	PAJANITA	29	39	0	68	51	0	1	3	8	5	0	68	0	0	0	16	52	68		
	15	RÍO BLANCO	13	6	0	19	13	0	0	1	1	4	0	19	0	0	0	3	16	19		
	16	SAN ANTONIO SACATEPÉQUEZ	13	21	0	34	23	0	0	4	3	4	0	34	1	0	0	9	24	34		
	17	SAN CRISTÓBAL CUCHO	24	23	0	47	39	0	2	1	1	4	0	47	0	0	0	4	43	47		
	18	SAN JOSÉ EL RODEO	23	25	0	48	27	0	0	1	4	16	0	48	0	0	0	21	27	48		
	19	SAN JOSÉ OJETENAM	25	49	0	74	45	0	2	7	11	9	0	74	1	0	0	16	57	74		
	20	SAN LORENZO	18	15	0	33	27	0	0	1	1	4	0	33	0	0	0	4	29	33		
	21	SAN MARCOS	65	127																		

Nombre de la mesa:

Inscripciones de hechos y actos registrales realizadas

**REGISTRO CENTRAL DE LAS PERSONAS
SEGUIMIENTO TEMÁTICO INSTITUCIONAL 2020
MES REPORTADO: JUNIO**

D.	M.	Departamento / municipio	Sexo				Edad										Pueblo					
			Mujeres	Hombres	No definido	Total	Niñez			Juventud		Adultos		Tercera Edad / 41 años en adelante	No definido	Total	Maya	Xinca	Garífuna	Mestizos/afinos	No Indican	Total
							0-2	3-5	6-13	14 a 30 años	31 a 40 años	41 años en adelante										
8		HUEHUETENANGO	1,355	1,605	25	2,985	2,351	19	20	188	174	219	12	2,985	75	0	0	225	2,685	2,985		
1		AGUACATÁN	69	74	0	143	113	1	0	8	4	17	0	143	9	0	0	0	134	143		
2		CHANLA	50	63	0	113	85	0	0	5	4	18	0	113	1	0	0	21	91	113		
3		COJUTENANGO	33	37	0	70	62	0	0	2	4	2	0	70	3	0	0	0	67	70		
4		CONCEPCIÓN HUISTA	20	29	2	51	29	0	0	3	4	5	1	51	0	0	0	0	47	51		
5		CURLCO	43	53	1	97	70	3	1	4	11	7	1	97	0	0	0	0	78	97		
6		HUEHUETENANGO	194	228	1	423	314	3	5	44	29	27	1	423	3	0	0	19	337	423		
7		JACALTENANGO	61	53	0	114	99	1	0	4	4	6	0	114	1	0	0	63	112	114		
8		LA DEMOCRACIA	45	50	0	95	83	1	0	3	2	6	0	95	0	0	0	8	87	95		
9		LA LIBERTAD	66	85	1	152	129	2	1	7	4	9	0	152	1	0	0	17	134	152		
10		MALACATANCITO	29	27	1	57	44	0	1	5	1	6	0	57	0	0	0	10	47	57		
11		NEHUÉN	85	72	3	160	140	1	1	8	4	6	0	160	5	0	0	1	154	160		
12		PETAJÁN	11	9	0	20	16	0	0	2	1	1	0	20	1	0	0	1	18	20		
13		SAN ANTONIO HUISTA	16	24	2	42	30	0	0	4	6	1	1	42	0	0	0	8	34	42		
14		SAN GASPAR IXCHIL	2	1	0	3	0	0	0	0	1	2	0	3	0	0	0	0	3	3		
15		SAN ILDEFONSO IXTAAHUACÁN	40	47	0	87	66	0	0	9	7	5	0	87	6	0	0	2	79	87		
16		SAN JUAN ATITÁN	14	23	0	37	17	0	1	5	7	7	0	37	5	0	0	0	32	37		
17		SAN JUAN IXCOY	38	59	0	117	109	1	1	1	2	3	0	117	1	0	0	0	116	117		
18		SAN MATEO IXTATÁN	32	46	1	79	66	0	1	2	7	3	0	79	0	0	0	1	78	79		
19		SAN MIGUEL ACATÁN	31	32	3	66	48	1	0	3	6	8	0	66	1	0	0	0	65	66		
20		SAN PEDRO NECTA	60	63	4	127	111	0	1	2	2	7	1	124	0	0	0	2	122	124		
21		SAN PEDRO SOLOMA	35	50	4	89	66	1	2	3	5	8	4	89	1	0	0	2	86	89		
22		SAN RAFAEL LA INDEPENDENCIA	26	39	1	66	52	0	1	7	4	1	1	66	6	0	0	1	58	66		
23		SAN RAFAEL PETZAL	7	16	0	23	20	0	0	0	2	1	0	23	1	0	0	0	21	23		
24		SAN SEBASTIÁN COATÁN	19	21	1	41	31	0	1	1	1	6	0	41	1	0	0	0	38	41		
25		SAN SEBASTIÁN HUEHUETENANGO	52	62	0	114	100	0	0	4	7	3	0	114	5	0	0	0	109	114		
26		SANTA ANA HUISTA	8	6	0	14	9	0	0	0	1	4	0	14	0	0	0	5	9	14		
27		SANTA BÁRBARA	54	54	0	108	96	0	0	3	3	6	0	108	2	0	0	0	106	108		
28		SANTA CRUZ BARILLAS	8	33	0	41	5	0	0	17	14	5	0	41	7	0	0	10	24	41		
29		SANTA EULALIA	83	102	3	188	151	1	1	14	8	11	2	188	5	0	0	1	182	188		
30		SANTIAGO CHIMALTENANGO	15	23	0	38	29	0	0	4	1	4	0	38	3	0	0	0	35	38		
31		TECITÁN	19	40	0	59	35	3	1	9	7	4	0	59	0	0	0	18	41	59		
32		TODOS SANTOS CUCHUMATÁN	50	66	0	116	91	0	0	2	7	16	0	116	1	0	0	2	113	116		
33		UNIÓN CANTINIL	20	18	0	38	25	0	0	3	6	4	0	38	0	0	0	12	26	38		
9		IZABAL	415	440	13	868	573	5	12	52	102	115	9	868	4	0	3	204	655	868		
1		EL ESTOR	86	73	0	159	131	0	2	6	9	11	0	159	3	0	0	7	149	159		
2		LIVINGSTON	70	66	5	141	101	2	0	6	12	15	5	141	0	0	3	14	124	141		
3		LOS AMAIES	57	51	0	108	78	0	1	8	7	14	0	108	0	0	0	27	81	108		
4		MORALES	103	131	2	236	141	0	4	19	31	40	1	234	0	0	0	83	153	236		
5		PUERTO BARRIOS	99	119	6	224	122	3	5	13	43	35	3	224	1	0	0	75	148	224		
10		JALAPA	370	473	1	844	458	3	7	47	54	75	0	844	1	1	1	135	707	844		
1		JALAPA	187	240	1	428	343	2	2	29	24	28	0	428	1	1	1	0	406	428		
2		MATAGUESCUNTILA	88	70	0	158	79	0	1	7	10	11	0	158	0	0	0	25	83	158		
3		MONJAS	21	21	0	42	26	0	0	3	5	8	0	42	0	0	0	14	28	42		
4		SAN CARLOS ALZATATE	18	28	0	44	37	0	0	2	1	6	0	44	0	0	0	5	41	44		
5		SAN LUIS JILOTEPEQUE	28	26	0	54	35	0	0	4	8	7	0	54	0	0	0	7	47	54		
6		SAN MANUEL CHAPARRÓN	7	11	0	18	16	0	0	0	1	1	0	18	0	0	0	2	16	18		
7		SAN PEDRO PINULA	71	77	0	148	122	1	4	2	5	14	0	148	0	0	0	22	126	148		
11		JUTIAPA	489	608	17	1,114	772	3	2	87	97	142	11	1,114	0	4	1	287	822	1,114		
1		AGUA BLANCA	16	14	1	31	17	0	0	5	3	5	1	31	0	0	0	12	19	31		
2		ASUNCIÓN MITA	50	67	5	122	74	0	0	12	12	20	4	122	0	0	0	35	87	122		
3		ATESCATEMPA	9	28	0	37	25	0	0	5	2	5	0	37	0	0	0	12	25	37		
4		COMAPA	31	44	0	75	50	0	0	7	8	10	0	75	0	0	0	25	50	75		
5		CONGUACO	35	23	0	58	52	0	0	1	2	3	0	58	0	0	0	6	52	58		
6		EL ADELANTO	6	9	0	15	7	0	0	4	3	1	0	15	0	0	0	8	7	15		
7		EL PROGRESO	32	34	3	69	36	0	0	5	4	21	3	69	0	1	0	24	44	69		
8		JALPATAGUA	24	35	0	59	42	0	0	7	5	5	0	59	0	0	0	16	43	59		
9		JEREZ	18	8	0	18	12	1	0	0	2	3	0	18	0	0	0	5	13	18		
10		JUTIAPA	169	187	0	356	276	2	2	21	24	31	0	356	0	3	0	64	289	356		
11		MOYUTA	54	54	2	85	62	0	0	8	10	4	1	85	0	0	1	19	65	85		
12		PASACO	8	13	2	23	14	0	0	1	2	5	0	23	0	0	0	6	17	23		
13		QUESADA	24	23	1	48	33	0	0	2	3	10	0	48	0	0	0	14	34	48		
14		SAN JOSÉ ACATEMPA	6	15	0	21	9	0	0	3	6	3	0	21	0	0	0	10	11	21		
15		SANTA CATARINA MITA	26	25	3	54	35	0	0	1	7	10	1	54	0	0	0	16	38	54		
16		YUPITEPEQUE	7	20	0	27	16	0	0	3	3	5	0	27	0	0	0	11	16	27		
17		ZAPOTILÁN	7	9	0	14	12	0	0	2	1	1	0	14	0	0	0	4	12	14		
12		PETÉN	594	735	4	1,333	1,021	9	4	97	92	108	4	1,333	12	0	0	212	1,111	1,333		
1		DOLORES	26	29	0	55	40	1	0	7	4	3	0	55	0	0	0	12	43	55		
2		EL CHAL	19	13	1	33	21	0	0	2	4	5	1	33	0	0	0	10	23	33		
3		FLORES	42	59	1	102	53	1	0	15	18	14	1	102	1	0	0	41	60	102		
4		LA LIBERTAD	94	107	2																	

Nombre de la mesa:

Inscripciones de hechos y actos registrales realizadas

REGISTRO CENTRAL DE LAS PERSONAS
SEGUIMIENTO TEMÁTICO INSTITUCIONAL 2020
MES REPORTADO: JUNIO

D	M	Departamento / municipio	Sexo				Edad							Pueblo						
			Mujeres	Hombres	No definido	Total	Niñez			Juventud	Adultos	Tercera Edad	No definido	Total	Maya	Xinca	Garifuna	Mestizos/Ladinos	No indican	Total
							0 - 2	3 - 5	6 - 13											
18		SANTA ROSA	455	584	10	1,049	767	7	4	60	73	127	11	1,049	0	0	0	227	822	1,049
	1	BARBERENA	47	73	0	120	81	0	0	11	12	16	0	120	0	0	0	34	86	120
	2	CASILLAS	9	14	0	23	14	0	0	5	0	4	0	23	0	0	0	7	16	23
	3	CHIGUIMULILLA	56	1	1	129	94	3	0	4	10	17	1	129	0	0	0	27	102	129
	4	CULAPA	184	188	3	375	321	1	2	12	14	23	2	375	0	0	0	44	331	375
	5	GUAZACAPÁN	23	28	0	51	30	0	1	4	4	12	0	51	0	0	0	14	37	51
	6	NUEVA SANTA ROSA	28	34	0	62	36	2	0	3	7	9	1	62	0	0	0	21	41	62
	7	ORATORIO	12	25	0	37	19	0	0	3	4	10	1	37	0	0	0	15	22	37
	8	PUEBLO NUEVO VIÑAS	28	37	0	65	44	1	0	5	4	10	1	65	0	0	0	18	47	65
	9	SAN JUAN TECUACO	7	17	0	24	19	0	0	0	3	2	0	24	0	0	0	4	20	24
	10	SAN RAFAEL LAS FLORES	12	17	0	29	20	0	1	0	6	2	0	29	0	0	0	8	21	29
	11	SANTA CRUZ NARANJO	7	18	6	31	16	0	0	1	1	7	6	31	0	0	0	8	23	31
	12	SANTA MARÍA IXHUATÁN	10	16	0	26	16	0	0	4	3	3	0	26	0	0	0	10	16	26
	13	SANTA ROSA DE LIMA	10	18	0	28	24	0	0	2	1	1	0	28	0	0	0	3	25	28
	14	TAXISCO	22	27	0	49	33	0	0	6	3	7	0	49	0	0	0	14	35	49
19		SOLOLÁ	628	743	16	1,387	1,042	3	6	75	90	136	15	1,387	54	0	1	12	1,318	1,387
	1	CONCEPCIÓN	16	15	0	31	31	0	0	0	0	0	0	31	0	0	0	0	31	31
	2	NAHUALÁ	148	145	1	294	245	0	3	12	11	23	0	294	16	0	0	2	276	294
	3	PANAJACHEL	22	28	0	50	33	0	0	10	4	3	0	50	3	0	0	3	44	50
	4	SAN ANDRÉS SEMETABAJ	19	24	14	57	31	0	0	4	4	14	57	3	0	0	0	1	53	57
	5	SAN ANTONIO PALOPÓ	16	15	0	31	28	0	0	1	0	2	0	31	1	0	0	0	30	31
	6	SAN JOSÉ CHACAYÁ	6	13	0	19	17	0	0	1	0	1	0	19	0	0	0	0	19	19
	7	SAN JUAN LA LAGUNA	6	5	0	11	16	0	0	1	2	2	0	21	0	0	0	0	21	21
	8	SAN LUCAS TOLIMÁN	25	27	0	52	34	0	0	3	8	7	0	52	2	0	0	1	49	52
	9	SAN MARCOS LA LAGUNA	0	5	0	5	4	0	0	0	1	1	0	5	0	0	0	0	5	5
	10	SAN PABLO LA LAGUNA	5	7	0	12	9	0	0	1	1	1	0	12	0	0	0	0	12	12
	11	SAN PEDRO LA LAGUNA	14	10	0	24	15	0	0	2	4	3	0	24	1	0	0	0	23	24
	12	SANTA CATARINA INTAHUACÁN	73	90	0	163	127	0	0	4	15	17	0	163	8	0	0	0	155	163
	13	SANTA CATARINA PALOPO	7	9	0	16	16	0	0	0	0	0	0	16	0	0	0	0	16	16
	14	SANTA CLARA LA LAGUNA	16	24	0	40	26	0	0	6	4	4	0	40	3	0	0	0	37	40
	15	SANTA CRUZ LA LAGUNA	10	17	0	27	23	0	1	1	1	1	0	27	0	0	0	0	27	27
	16	SANTA LUCÍA ATITLÁN	18	35	0	53	36	0	0	4	3	10	0	53	3	0	0	0	50	53
	17	SANTA MARÍA VISITACIÓN	1	3	0	4	4	0	0	0	0	0	0	4	1	0	0	0	3	4
	18	SANTIAGO ATITLÁN	46	58	0	104	64	0	0	3	13	24	0	104	4	0	0	0	100	104
	19	SOLOLÁ	170	213	1	384	303	3	2	22	19	34	1	384	11	0	1	5	367	384
20		SUCHITEPÉQUEZ	597	764	1	1,362	917	9	10	124	119	180	3	1,362	8	0	0	250	1,104	1,362
	1	CHICACAC	51	51	1	103	65	1	1	10	9	17	0	103	0	0	0	11	92	103
	2	CUYOTENANGO	27	30	0	57	35	0	0	5	8	9	0	57	0	0	0	17	40	57
	3	MAZATENANGO	127	161	0	288	209	5	3	18	22	30	1	288	0	0	0	50	238	288
	4	PATULUL	47	59	0	106	76	0	0	5	13	12	0	106	0	0	0	24	82	106
	5	PUEBLO NUEVO	9	13	0	22	14	0	1	0	5	2	0	22	0	0	0	2	20	22
	6	RÍO BRAVO	35	31	0	66	41	0	0	3	8	14	0	66	0	0	0	22	44	66
	7	SAMAYAC	25	29	0	54	38	0	0	5	1	10	0	54	1	0	0	1	52	54
	8	SAN ANTONIO SUCHITEPÉQUEZ	48	54	0	102	72	0	1	11	5	13	0	102	1	0	0	12	89	102
	9	SAN BERNARDINO	27	30	0	57	47	0	1	3	3	3	0	57	1	0	0	1	55	57
	10	SAN FRANCISCO ZAPOTITLÁN	34	43	0	77	51	0	1	10	8	7	0	77	0	0	0	18	59	77
	11	SAN GABRIEL	4	11	0	15	3	0	0	5	3	4	0	15	0	0	0	4	11	15
	12	SAN JOSÉ EL ÍDOLO	11	11	0	22	16	0	0	2	2	2	0	22	0	0	0	2	20	22
	13	SAN JOSÉ LA MÁQUINA	38	68	0	106	53	1	1	22	12	17	0	106	1	0	0	41	64	106
	14	SAN JUAN BAUTISTA	11	15	0	26	16	0	0	5	1	4	0	26	0	0	0	10	16	26
	15	SAN LORENZO	11	16	0	27	17	0	0	4	3	3	0	27	0	0	0	2	25	27
	16	SAN MIGUEL PANÁN	6	5	0	11	9	0	0	0	1	1	0	11	0	0	0	1	10	11
	17	SAN PABLO JOCOPILAS	6	21	0	27	13	0	0	4	3	7	0	27	1	0	0	3	23	27
	18	SANTA BÁRBARA	27	36	0	63	48	0	0	3	3	9	0	63	0	0	0	14	49	63
	19	SANTO DOMINGO SUCHITEPÉQUEZ	21	32	0	53	37	1	0	2	6	6	1	53	0	0	0	6	47	53
	20	SANTO TOMÁS LA UNIÓN	21	38	0	59	39	1	1	5	3	9	1	59	3	0	0	6	50	59
	21	ZUNILITO	11	10	0	21	18	0	0	2	0	1	0	21	0	0	0	3	18	21
21		TOTONICAPÁN	558	808	0	1,366	1,036	11	5	112	83	119	0	1,366	71	0	0	12	1,283	1,366
	1	MOMOSTENANGO	180	257	0	437	322	4	2	49	22	38	0	437	39	0	0	6	392	437
	2	SAN ANDRÉS XECUL	30	47	0	77	58	1	0	5	8	5	0	77	0	0	0	0	77	77
	3	SAN BARTOLO	21	11	0	32	29	0	0	0	2	1	0	32	0	0	0	0	32	32
	4	SAN CRISTÓBAL TOTONICAPÁN	24	44	0	68	33	1	1	4	9	20	0	68	3	0	0	2	63	68
	5	SAN FRANCISCO EL ALTO	48	81	0	129	98	0	0	7	15	9	0	129	6	0	0	0	123	129
	6	SANTA LUCÍA LA REFORMA	23	41	0	64	55	4	0	1	2	2	0	64	0	0	0	0	64	64
	7	SANTA MARÍA CHIGUIMULA	48	55	0	103	94	0	0	8	2	7	0	103	3	0	0	0	110	103
	8	TOTONICAPÁN	184	263	0	444	345	1	2	38	23	27	0	444	20	0	0	4	422	444
22		ZACAPÁ	254	339	7	600	371	5	1	62	59	95	7	600	0	0	0	203	397	600
	1	CABAÑAS	10	11	0	21	17	2	1	0	1	0	0	21	0	0	0	1	20	21
	2	ESTANZUELA	7	22	0	29	18	0	0	7	2	2	0	29	0	0	0	10	19	29
	3	GUALÁN	42	61	5	108	54	0	0	18	10	21	5	108	0	0	0	48	60	108
	4	HUITÉ	5	9	0	14	10	0	0	2	1	1								

ANEXO V

REGISTRO CENTRAL DE LAS PERSONAS
SEGUIMIENTO TEMÁTICO INSTITUCIONAL 2020
MES REPORTADO: JUNIO

Nombre de la inscripción

Inscripciones de nacimiento realizadas.

Población beneficiada

D	M	Departamento / municipio	Sexo				Edad											Total			
			Mujeres	Hombres	No definido	Total	Niñez										Juventud		Adultos	Tercera Edad	No definido
							0	1	2	3	4	5	6 - 13	14 - 30	31 - 60	61 años en adelante					
República de Guatemala			9,494	9,948	4	19,446	19,304	32	22	12	13	9	36	11	6	1	0	19,446			
1		ALTA VERAPAZ	612	624	0	1,236	1,234	1	0	0	0	0	1	0	0	0	0	1,236			
1	1	CHAHAL	7	10	0	17	17	0	0	0	0	0	0	0	0	0	0	17			
2		CHISEC	28	23	0	51	51	0	0	0	0	0	0	0	0	0	0	51			
3		COBÁN	110	133	0	243	242	1	0	0	0	0	0	0	0	0	0	243			
4		FRAY BARTOLOMÉ DE LAS CASAS	69	71	0	140	140	0	0	0	0	0	0	0	0	0	0	140			
5		LANQUÍN	18	16	0	34	34	0	0	0	0	0	0	0	0	0	0	34			
6		PANZÓS	20	24	0	44	44	0	0	0	0	0	0	0	0	0	0	44			
7		RAXRUHÁ	10	13	0	23	23	0	0	0	0	0	0	0	0	0	0	23			
8		SAN CRISTÓBAL VERAPAZ	70	75	0	145	145	0	0	0	0	0	0	0	0	0	0	145			
9		SAN JUAN CHAMELCO	34	30	0	64	64	0	0	0	0	0	0	0	0	0	0	64			
10		SAN MIGUEL TUCURÚ	14	12	0	26	26	0	0	0	0	0	0	0	0	0	0	26			
11		SAN PEDRO CARCHÁ	67	68	0	135	135	0	0	0	0	0	0	0	0	0	0	135			
12		SANTA CATALINA LA TINTA	42	48	0	90	90	0	0	0	0	0	0	0	0	0	0	90			
13		SANTA CRUZ VERAPAZ	15	13	0	28	28	0	0	0	0	0	0	0	0	0	0	28			
14		SANTA MARÍA CAHABÓN	17	20	0	37	37	0	0	0	0	0	0	0	0	0	0	37			
15		SENAHÚ	37	28	0	65	64	0	0	0	0	1	0	0	0	0	0	65			
16		TACTIC	37	32	0	69	69	0	0	0	0	0	0	0	0	0	0	69			
17		TAMAHÚ	17	8	0	25	25	0	0	0	0	0	0	0	0	0	0	25			
2		BAJA VERAPAZ	181	176	0	357	356	1	0	0	0	0	0	0	0	0	0	357			
1		CUBULCO	30	29	0	59	59	0	0	0	0	0	0	0	0	0	0	59			
2		GRANADOS	2	3	0	5	5	0	0	0	0	0	0	0	0	0	0	5			
3		PURULHÁ	40	41	0	81	81	0	0	0	0	0	0	0	0	0	0	81			
4		RABINAL	17	24	0	41	41	0	0	0	0	0	0	0	0	0	0	41			
5		SALAMÁ	33	47	0	80	80	0	0	0	0	0	0	0	0	0	0	80			
6		SAN JERÓNIMO	11	3	0	14	13	1	0	0	0	0	0	0	0	0	0	14			
7		SAN MIGUEL CHICAJ	38	21	0	59	59	0	0	0	0	0	0	0	0	0	0	59			
8		SANTA CRUZ EL CHOL	10	8	0	18	18	0	0	0	0	0	0	0	0	0	0	18			
3		CHIMALTENANGO	518	490	0	1,008	1,008	0	0	0	0	0	0	0	0	0	0	1,008			
1		ACATENANGO	15	16	0	31	31	0	0	0	0	0	0	0	0	0	0	31			
2		CHIMALTENANGO	136	110	0	246	246	0	0	0	0	0	0	0	0	0	0	246			
3		EL TEJAR	20	15	0	35	35	0	0	0	0	0	0	0	0	0	0	35			
4		PARRAMOS	6	13	0	19	19	0	0	0	0	0	0	0	0	0	0	19			
5		PATZICÁ	28	21	0	49	49	0	0	0	0	0	0	0	0	0	0	49			
6		PATZÚN	58	66	0	124	124	0	0	0	0	0	0	0	0	0	0	124			
7		POCHUTA	4	3	0	7	7	0	0	0	0	0	0	0	0	0	0	7			
8		SAN ANDRÉS ITZAPA	35	44	0	79	79	0	0	0	0	0	0	0	0	0	0	79			
9		SAN JOSE POAQUIL	23	18	0	41	41	0	0	0	0	0	0	0	0	0	0	41			
10		SAN JUAN COMALAPA	41	38	0	79	79	0	0	0	0	0	0	0	0	0	0	79			
11		SAN MARTÍN JILOTEPEQUE	51	43	0	94	94	0	0	0	0	0	0	0	0	0	0	94			
12		SAN PEDRO YEPOCAPA	21	21	0	42	42	0	0	0	0	0	0	0	0	0	0	42			
13		SANTA APOLONIA	10	10	0	20	20	0	0	0	0	0	0	0	0	0	0	20			
14		SANTA CRUZ BALANYÁ	9	12	0	21	21	0	0	0	0	0	0	0	0	0	0	21			
15		TECPÁN GUATEMALA	39	38	0	77	77	0	0	0	0	0	0	0	0	0	0	77			
16		ZARAGOZA	22	22	0	44	44	0	0	0	0	0	0	0	0	0	0	44			
4		CHIQUIMULA	240	272	0	512	511	0	0	0	0	0	0	0	1	0	0	512			
1		CAMOTÁN	45	40	0	85	84	0	0	0	0	0	0	0	1	0	0	85			
2		CHIQUIMULA	83	101	0	184	184	0	0	0	0	0	0	0	0	0	0	184			
3		CONCEPCIÓN LAS MINAS	4	7	0	11	11	0	0	0	0	0	0	0	0	0	0	11			
4		ESQUIPULAS	27	28	0	55	55	0	0	0	0	0	0	0	0	0	0	55			
5		IPALA	7	14	0	21	21	0	0	0	0	0	0	0	0	0	0	21			
6		JOCOTÁN	15	13	0	28	28	0	0	0	0	0	0	0	0	0	0	28			
7		OLOPA	26	28	0	54	54	0	0	0	0	0	0	0	0	0	0	54			
8		QUEZALTEPEQUE	15	18	0	33	33	0	0	0	0	0	0	0	0	0	0	33			
9		SAN JACINTO	5	6	0	11	11	0	0	0	0	0	0	0	0	0	0	11			
10		SAN JOSÉ LA ARADA	8	6	0	14	14	0	0	0	0	0	0	0	0	0	0	14			
11		SAN JUAN ERMILA	5	11	0	16	16	0	0	0	0	0	0	0	0	0	0	16			
5		EL PROGRESO	116	144	0	260	260	0	0	0	0	0	0	0	0	0	0	260			
1		EL JÍCARO	11	9	0	20	20	0	0	0	0	0	0	0	0	0	0	20			
2		GUASTATOYA	25	22	0	47	47	0	0	0	0	0	0	0	0	0	0	47			
3		MORAZÁN	6	12	0	18	18	0	0	0	0	0	0	0	0	0	0	18			
4		SAN AGUSTÍN ACASAGUASTLÁN	29	32	0	61	61	0	0	0	0	0	0	0	0	0	0	61			
5		SAN ANTONIO LA PAZ	9	9	0	18	18	0	0	0	0	0	0	0	0	0	0	18			
6		SAN CRISTÓBAL ACASAGUASTLÁN	3	4	0	7	7	0	0	0	0	0	0	0	0	0	0	7			
7		SANARATE	27	44	0	71	71	0	0	0	0	0	0	0	0	0	0	71			
8		SANSARÉ	6	12	0	18	18	0	0	0	0	0	0	0	0	0	0	18			
6		ESCUINTLA	477	478	1	956	954	0	1	0	0	0	0	0	1	0	0	956			
1		ESCUINTLA	107	112	0	219	218	0	1	0	0	0	0	0	0	0	0	219			
2		GUANAGAZAPA	14	14	0	28	28	0	0	0	0	0	0	0	0	0	0	28			
3		IZAPA	12	12	0	24	24	0	0	0	0	0	0	0	0	0	0	24			
4		LA DEMOCRACIA	15	12	0	27	27	0	0	0	0	0	0	0	0	0	0	27			
5		LA GOMERA	27	15	0	42	42	0	0	0	0	0	0	0	0	0	0	42			
6		MASAGUA	22	22	0	44	44	0	0	0	0	0	0	0	0	0	0	44			
7		NUEVA CONCEPCIÓN	42	51	0	93	93	0	0	0	0	0	0	0	0	0	0	93			
8		PALÍN	53	30	0	83	83	0	0	0	0	0	0	0	0	0	0	83			
9		PUERTO SAN JOSÉ	31	41	0	72	72	0	0	0	0	0	0	0	0	0	0	72			
10		SAN VICENTE PACAYA	5	8	0	13	13	0	0	0	0	0	0	0	0	0	0	13			
11		SANTA LUCÍA COTZUMALGUAPA	67	58	0	125	125	0	0	0	0	0	0	0	0	0	0	125			
12		SIPACATE	7	13	1	21	21	0	0	0	0	0	0	0	0	0	0	21			
13		SÍQUINALÁ	15																		

**REGISTRO CENTRAL DE LAS PERSONAS
SEGUIMIENTO TEMÁTICO INSTITUCIONAL 2020
MES REPORTADO: JUNIO**

Nombre de la inscripción


Inscripciones de nacimiento realizadas.


Población beneficiada

D	M	Departamento / municipio	Sexo				Edad											Total				
			Mujeres	Hombres	No definido	Total	Niñez						Juventud	Adultos	Tercera Edad	No definido						
							0	1	2	3	4	5					6 - 13		14 - 30	31 - 60	61 años en adelante	
20		SUCHITEPEQUEZ	355	381	0	736	730	1	0	2	0	1	2	0	0	0	0	0	0	0	0	736
	1	CHICACAO	29	23	0	52	52	0	0	0	0	0	0	0	0	0	0	0	0	0	0	52
	2	CUYOTENANGO	16	15	0	31	31	0	0	0	0	0	0	0	0	0	0	0	0	0	0	31
	3	MAZATENANGO	87	88	0	175	169	1	0	2	0	1	2	0	0	0	0	0	0	0	0	175
	4	PATULUL	24	30	0	54	54	0	0	0	0	0	0	0	0	0	0	0	0	0	0	54
	5	PUEBLO NUEVO	5	4	0	9	9	0	0	0	0	0	0	0	0	0	0	0	0	0	0	9
	6	RÍO BRAVO	16	16	0	32	32	0	0	0	0	0	0	0	0	0	0	0	0	0	0	32
	7	SAMAYAC	14	15	0	29	29	0	0	0	0	0	0	0	0	0	0	0	0	0	0	29
	8	SAN ANTONIO SUCHITEPEQUEZ	26	28	0	54	54	0	0	0	0	0	0	0	0	0	0	0	0	0	0	54
	9	SAN BERNARDINO	20	19	0	39	39	0	0	0	0	0	0	0	0	0	0	0	0	0	0	39
	10	SAN FRANCISCO ZAPOTILÁN	18	24	0	42	42	0	0	0	0	0	0	0	0	0	0	0	0	0	0	42
	11	SAN GABRIEL	0	2	0	2	2	0	0	0	0	0	0	0	0	0	0	0	0	0	0	2
	12	SAN JOSÉ EL ÍDOLO	9	7	0	16	16	0	0	0	0	0	0	0	0	0	0	0	0	0	0	16
	13	SAN JOSÉ LA MÁQUINA	20	25	0	45	45	0	0	0	0	0	0	0	0	0	0	0	0	0	0	45
	14	SAN JUAN BAUTISTA	7	7	0	14	14	0	0	0	0	0	0	0	0	0	0	0	0	0	0	14
	15	SAN LORENZO	8	5	0	13	13	0	0	0	0	0	0	0	0	0	0	0	0	0	0	13
	16	SAN MIGUEL PANÁN	4	3	0	7	7	0	0	0	0	0	0	0	0	0	0	0	0	0	0	7
	17	SAN PABLO JOCOPILAS	3	7	0	10	10	0	0	0	0	0	0	0	0	0	0	0	0	0	0	10
	18	SANTA BÁRBARA	17	18	0	35	35	0	0	0	0	0	0	0	0	0	0	0	0	0	0	35
	19	SANTO DOMINGO SUCHITEPEQUEZ	12	20	0	32	32	0	0	0	0	0	0	0	0	0	0	0	0	0	0	32
	20	SANTO TOMAS LA UNIÓN	12	20	0	32	32	0	0	0	0	0	0	0	0	0	0	0	0	0	0	32
	21	ZUNILITO	8	5	0	13	13	0	0	0	0	0	0	0	0	0	0	0	0	0	0	13
21		TOTONICAPÁN	328	413	0	741	741	0	0	0	0	0	0	0	0	0	0	0	0	0	0	741
	1	MOMOSTENANGO	100	127	0	227	227	0	0	0	0	0	0	0	0	0	0	0	0	0	0	227
	2	SAN ANDRÉS XECUL	19	27	0	46	46	0	0	0	0	0	0	0	0	0	0	0	0	0	0	46
	3	SAN BARTOLO	17	6	0	23	23	0	0	0	0	0	0	0	0	0	0	0	0	0	0	23
	4	SAN CRISTÓBAL TONICAPÁN	9	12	0	21	21	0	0	0	0	0	0	0	0	0	0	0	0	0	0	21
	5	SAN FRANCISCO EL ALTO	32	44	0	76	76	0	0	0	0	0	0	0	0	0	0	0	0	0	0	76
	6	SANTA LUCÍA LA REFORMA	14	25	0	39	39	0	0	0	0	0	0	0	0	0	0	0	0	0	0	39
	7	SANTA MARÍA CHIQUIMULA	31	32	0	63	63	0	0	0	0	0	0	0	0	0	0	0	0	0	0	63
	8	TOTONICAPÁN	106	140	0	246	246	0	0	0	0	0	0	0	0	0	0	0	0	0	0	246
22		ZACAPA	142	135	0	277	277	0	0	0	0	0	0	0	0	0	0	0	0	0	0	277
	1	CABAÑAS	2	7	0	9	9	0	0	0	0	0	0	0	0	0	0	0	0	0	0	9
	2	ESTANZUELA	5	11	0	16	16	0	0	0	0	0	0	0	0	0	0	0	0	0	0	16
	3	GUALÁN	23	15	0	38	38	0	0	0	0	0	0	0	0	0	0	0	0	0	0	38
	4	HUITÉ	2	4	0	6	6	0	0	0	0	0	0	0	0	0	0	0	0	0	0	6
	5	LA UNIÓN	9	12	0	21	21	0	0	0	0	0	0	0	0	0	0	0	0	0	0	21
	6	RÍO HONDO	15	12	0	27	27	0	0	0	0	0	0	0	0	0	0	0	0	0	0	27
	7	SAN DIEGO	8	2	0	10	10	0	0	0	0	0	0	0	0	0	0	0	0	0	0	10
	8	SAN JORGE	8	5	0	13	13	0	0	0	0	0	0	0	0	0	0	0	0	0	0	13
	9	TECULUTÁN	12	8	0	20	20	0	0	0	0	0	0	0	0	0	0	0	0	0	0	20
	10	USUMATLÁN	9	10	0	19	19	0	0	0	0	0	0	0	0	0	0	0	0	0	0	19
	11	ZACAPA	49	49	0	98	98	0	0	0	0	0	0	0	0	0	0	0	0	0	0	98

1

Lia Rafael María Andrade Barillas
Jefe de Registro Central de las Personas
Registro Central de las Personas
Sede Central, RENAP, Guatemala, Guatemala

1

Juan Ramiro Toledo Montenegro
Subdirector de Registro Central de las Personas
Registro Central de las Personas
Sede Central, RENAP, Guatemala, Guatemala

1

Caren Orfilla Guzmán Sagastume
Registrador Central de las Personas
Registro Central de las Personas
Sede Central, RENAP, Guatemala, Guatemala

Firma y sello de la máxima autoridad de la dependencia

ANEXO VI

**REGISTRO CENTRAL DE LAS PERSONAS
SEGUIMIENTO TEMÁTICO INSTITUCIONAL 2020
MES REPORTADO: JUNIO**

Nombre de la inscripción

Inscripciones extemporáneas de nacimiento realizadas.

Población beneficiada

D	M	Departamento / municipio	Sexo			Total	Edad											Total
			Mujeres	Hombres	No definido		Niñez						Juventud 14 a 30 años	Adultos 31 a 60 años	Tercera Edad 61 años en adelante	No definido		
							0	1	2	3	4	5					6 - 13	
20		Suchitepequez	66	81	0	147	121	16	3	3	1	1	1	0	0	0	147	
	1	Chicacao	4	8	0	12	9	0	1	0	1	0	0	1	0	0	12	
	2	Cuyotenango	2	2	0	4	3	1	0	0	0	0	0	0	0	0	4	
	3	Mazatenango	13	23	0	36	27	6	1	2	0	0	0	0	0	0	36	
	4	Patulul	10	11	0	21	18	3	0	0	0	0	0	0	0	0	21	
	5	Pueblo Nuevo	2	4	0	6	5	0	0	0	0	0	1	0	0	0	6	
	6	Rio Bravo	1	4	0	5	4	0	1	0	0	0	0	0	0	0	5	
	7	Samayac	3	2	0	5	3	2	0	0	0	0	0	0	0	0	5	
	8	San Antonio Suchitepequez	6	9	0	15	12	3	0	0	0	0	0	0	0	0	15	
	9	San Bernardino	4	2	0	6	6	0	0	0	0	0	0	0	0	0	6	
	10	San Francisco Zapotitlán	5	2	0	7	7	0	0	0	0	0	0	0	0	0	7	
	11	San José La Máquina	3	1	0	4	4	0	0	0	0	0	0	0	0	0	4	
	12	San Juan Bautista	1	0	0	1	1	0	0	0	0	0	0	0	0	0	1	
	13	San Lorenzo	1	0	0	1	1	0	0	0	0	0	0	0	0	0	1	
	14	San Miguel Panán	0	1	0	1	1	0	0	0	0	0	0	0	0	0	1	
	15	San Pablo Jocopilas	1	1	0	2	2	0	0	0	0	0	0	0	0	0	2	
	16	Santa Bárbara	6	5	0	11	11	0	0	0	0	0	0	0	0	0	11	
	17	Santo Domingo Suchitepequez	1	2	0	3	2	0	0	0	1	0	0	0	0	0	3	
	20	Santo Tomas La Unión	2	3	0	5	3	1	0	1	0	0	0	0	0	0	5	
	21	Zunillito	1	1	0	2	2	0	0	0	0	0	0	0	0	0	2	
21		Totonicapán	125	142	0	267	254	5	2	2	2	0	0	0	2	0	267	
	1	Momostenango	47	40	0	87	78	4	1	0	2	0	0	0	0	2	0	87
	2	San Andrés Xecul	4	8	0	12	12	0	0	0	0	0	0	0	0	0	12	
	3	San Bartolo	3	3	0	6	6	0	0	0	0	0	0	0	0	0	6	
	4	San Cristóbal Totonicapán	4	8	0	12	11	0	0	1	0	0	0	0	0	0	12	
	5	San Francisco El Alto	8	10	0	18	17	0	1	0	0	0	0	0	0	0	18	
	6	Santa Lucía La Reforma	6	9	0	15	14	0	0	1	0	0	0	0	0	0	15	
	7	Santa María Chiquimula	14	16	0	30	29	1	0	0	0	0	0	0	0	0	30	
	8	Totonicapán	39	48	0	87	87	0	0	0	0	0	0	0	0	0	87	
22		Zacapa	44	46	0	90	86	0	2	0	1	0	1	0	0	0	90	
	1	Cabañas	6	3	0	9	7	0	1	0	0	0	1	0	0	0	9	
	2	Estanzuela	1	1	0	2	2	0	0	0	0	0	0	0	0	0	2	
	3	Gualán	9	7	0	16	16	0	0	0	0	0	0	0	0	0	16	
	4	Huité	2	1	0	3	3	0	0	0	0	0	0	0	0	0	3	
	5	La Unión	10	13	0	23	23	0	0	0	0	0	0	0	0	0	23	
	6	Rio Hondo	3	2	0	5	5	0	0	0	0	0	0	0	0	0	5	
	7	San Diego	2	2	0	4	3	0	0	0	1	0	0	0	0	0	4	
	8	San Jorge	2	2	0	4	4	0	0	0	0	0	0	0	0	0	4	
	9	Teculután	2	3	0	5	5	0	0	0	0	0	0	0	0	0	5	
	10	Zacapa	7	12	0	19	18	0	1	0	0	0	0	0	0	0	19	

1
Lic. Rafael Arturo Andrade Barillas
Jefe de Registro Civil de las Personas
Registro Central de las Personas
Sede Central RENAP, Guatemala, Guatemala

1
Lic. Juan Ramiro Toledo Montero
Subdirector de Registro Central de las Personas
Registro Central de las Personas
Sede Central RENAP, Guatemala, Guatemala

1
Caren Orfilia Guzmán Sagastume
Registrador Central de las Personas
Registro Central de las Personas
Firma y sello de la máxima autoridad de la dependencia
Sede Central, RENAP, Guatemala, Guatemala

ANEXO VII

REGISTRO CENTRAL DE LAS PERSONAS
INFORME DE SEGUIMIENTO TEMÁTICO INSTITUCIONAL 2020
DESGLOSE DE INSCRIPCIONES DE HECHOS Y ACTOS REGISTRALES POR TIPO DE EVENTO
MES REPORTADO: JUNIO

No.	Meta	Unidad de medida	Meta		Sexo									Población beneficiada						Pueblo					
			Meta inicial	Meta vigente	Meta ejecutada	Mujeres	Hombres	No definido	Total	Niñez			Juventud	Adultos	Tercera Edad	No definido	Total	Maya	Xinca	Garifuna	Mestizos/Ladinos	Otro	Total		
										0 - 2	3 - 5	6 - 13													
2.1	Inscripciones de hechos y actos registrales realizadas.	Registro	637,000	637,000	38,696	14,846	21,447	203	38,696	26,254	214	247	2,744	3,706	5,329	202	38,696	616	6	6	7,227	30,841	38,696		
2.1.1	Adopciones	Registro			2	1	1	0	2	2	0	0	0	0	0	0	2	0	0	0	0	2	2		
2.1.2	Ausencia	Registro			0	0	0	0	0	0	0	0	0	0	0	0	0	0	0	0	0	0	0		
2.1.3	Aviso extemporáneo de matrimonio	Registro			0	0	0	0	0	0	0	0	0	0	0	0	0	0	0	0	0	0	0		
2.1.4	Cambio de nombre	Registro			113	49	64	0	113	4	10	14	39	39	7	0	113	3	0	0	18	92	113		
2.1.5	Cambio de régimen matrimonial	Registro			4	0	4	0	4	0	0	0	0	3	0	1	4	0	0	0	3	1	4		
2.1.6	Capitulaciones matrimoniales	Registro			22	0	22	0	22	0	0	13	9	0	0	0	22	1	0	0	11	10	22		
2.1.7	Cese unión de hecho	Registro			3	0	3	0	3	0	0	0	0	1	0	2	3	0	0	0	1	2	3		
2.1.8	Defunción	Registro			8,981	3,788	5,193	0	8,981	552	37	96	626	2,596	5,056	18	8,981	152	6	4	5,334	3,485	8,981		
2.1.9	Divorcios	Registro			95	0	95	0	95	0	0	1	14	35	4	41	95	0	0	0	38	57	95		
2.1.10	Extranjeros domiciliados	Registro			100	50	50	0	100	0	0	0	44	51	5	0	100	0	0	0	19	81	100		
2.1.11	Guatemalteco de origen	Registro			9	4	5	0	9	0	0	1	2	6	0	0	9	0	0	0	7	2	9		
2.1.12	Guatemalteco naturalizado	Registro			1	1	0	0	1	0	0	1	0	0	0	0	1	0	0	0	1	0	1		
2.1.13	Identificación de notoriedad	Registro			35	22	13	0	35	0	1	0	0	3	31	0	35	0	0	0	11	24	35		
2.1.14	Identificación de persona	Registro			252	156	96	0	252	1	0	3	25	124	99	0	252	5	0	0	168	79	252		
2.1.15	Inscripción de médico	Registro			0	0	0	0	0	0	0	0	0	0	0	0	0	0	0	0	0	0	0		
2.1.16	Interdecepciones	Registro			0	0	0	0	0	0	0	0	0	0	0	0	0	0	0	0	0	0	0		
2.1.17	Matrimonios	Registro			2,750	0	2,750	0	2,750	0	0	0	1,896	762	91	1	2,750	376	0	1	1,504	869	2,750		
2.1.18	Mortinato	Registro			209	95	112	2	209	209	0	0	0	0	0	0	209	77	0	1	86	43	209		
2.1.19	Muerte presunta	Registro			0	0	0	0	0	0	0	0	0	0	0	0	0	0	0	0	0	0	0		
2.1.20	Nacimientos	Registro			25,377	12,423	12,950	4	25,377	25,151	111	62	25	18	10	0	25,377	0	0	0	0	25,377	25,377		
2.1.21	Negativa de Nacimientos	Registro			58	0	0	58	58	1	0	3	14	25	15	0	58	0	0	0	0	58	58		
2.1.22	Reconocimiento	Registro			489	239	250	0	489	334	55	66	32	2	0	0	489	1	0	0	2	486	489		
2.1.23	Rectificación de partida	Registro			139	0	0	139	139	0	0	0	0	0	0	139	139	0	0	0	0	139	139		
2.1.24	Reposición de partida de defunción	Registro			0	0	0	0	0	0	0	0	0	0	0	0	0	0	0	0	0	0	0		
2.1.25	Reposición de partida de guatemalteco de origen	Registro			0	0	0	0	0	0	0	0	0	0	0	0	0	0	0	0	0	0	0		
2.1.26	Reposición de partida de guatemalteco naturalizado	Registro			0	0	0	0	0	0	0	0	0	0	0	0	0	0	0	0	0	0	0		
2.1.27	Reposición de partida de libro	Registro			27	17	10	0	27	0	0	0	0	18	9	0	27	0	0	0	0	27	27		
2.1.28	Reposición de partida de matrimonio	Registro			1	0	1	0	1	0	0	0	1	0	0	0	1	0	0	0	1	0	1		
2.1.29	Reposición de partida de unión de hecho	Registro			0	0	0	0	0	0	0	0	0	0	0	0	0	0	0	0	0	0	0		
2.1.30	Reposición de partida de divorcio	Registro			0	0	0	0	0	0	0	0	0	0	0	0	0	0	0	0	0	0	0		
2.1.31	Reposición de partida de extranjero domiciliado	Registro			0	0	0	0	0	0	0	0	0	0	0	0	0	0	0	0	0	0	0		
2.1.32	Tutelas	Registro			1	1	0	0	1	0	0	1	0	0	0	0	1	0	0	0	0	1	1		
2.1.33	Unión de hecho	Registro			28	0	28	0	28	0	0	0	12	14	2	0	28	1	0	0	21	6	28		

Lic. Raíces Arias Andrade Barillas
Jefe de Registro Civil de las Personas
Registro Central de las Personas
Sede Central RENAP, Guatemala, Guatemala

Subdirector de Registro Civil de las Personas
Registro Central de las Personas
Sede Central RENAP, Guatemala, Guatemala

Caren Orfilla Guzmán Sagastuma
Registrador Central de las Personas
Registro Central de las Personas
Sede Central RENAP, Guatemala, Guatemala

REGISTRO CENTRAL DE LAS PERSONAS

Guatemala, 4 de agosto de 2020

Registro Nacional de las Personas **Oficio No. RCP-P-357-2020**

Licenciada
Tania Darinka Pineda Palacios
Director de Gestión y Control Interno
Registro Nacional de las Personas -RENAP-
Su Despacho

RECEIVED
04 AGO 2020
13:37

Licenciada Pineda Palacios:

Respetuosamente nos dirigimos a usted en seguimiento al **MEMORANDUM DGCI-SPFI-DPP-003-2020**, de fecha 7 de enero del presente año, con asunto **"INFORMES DE EJECUCIÓN DE METAS FÍSICAS INSTITUCIONALES 2020"**, mediante el cual remite la calendarización para la entrega de los informes 2020.

En cumplimiento a lo anterior, nos permitimos remitir los informes de ejecución del mes de **julio del 2020**, de la siguiente forma:

- Informe de programación de metas físicas institucionales (**Anexo I**)
- Informe de ejecución mensual de metas físicas institucionales (**Anexo II**)

Asimismo, con fecha 5 de agosto del presente año, se estarán remitiendo los informes de seguimiento temático institucional de las inscripciones de hechos y actos registrales realizadas.

En atención al **Oficio DGCI-SPFI-DPP-0466-2020**, remitido por la Dirección a su cargo, en el que hacen referencia al Acuerdo de Dirección Ejecutiva número 311-2020, por medio del cual se delega a la Dirección de Verificación de Identidad y Apoyo Social, como la entidad encargada de la administración de los servicios del Portal Social Gobierno Electrónico, servicios WEB para emisión de certificaciones exentas de pago, verificación de identidad, consulta de información de Identidad, E portal ciudadano y Aplicación Móvil (RENAP); asimismo, en el que se manifiesta que el reporte del mes de julio, el Registro Central de las Personas debe presentar la ejecución de las actividades con corte al 23 de julio de 2020, tomando en consideración la vigencia del Acuerdo en mención, nos permitimos informar que en la ejecución de la meta de certificaciones electrónicas solo se incluyó información con corte al 23 de julio del 2020.

Sin otro particular, nos suscribimos.

Atentamente

1
Edgar Rolando Balán Hernández
Auxiliar de Registro Central
Registro Central de las Personas

C.C. Archivo
/EBalán

Rafael Arturo Andrade Barillas
Jefe de Registro Civil de las Personas
Registro Central de las Personas
Sede Central RENAP Guatemala, Guatemala

RENAP
Licenciada Tania Darinka Pineda Palacios
Subdirectora de Registro Central de las Personas
Registro Central de las Personas
Sede Central RENAP Guatemala, Guatemala

Vo.Bo.

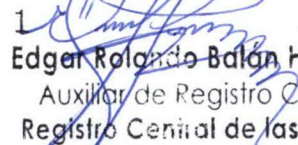
Caren Ormilia Guzmán Sagastume
Registrador Central de las Personas


Registro Central de las Personas
Calle Roosevelt, Guatemala 7
PBX: 24161900 CALL CENTER: 1516 www.renap.gob.gt


ANEXO I

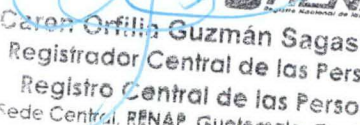
REGISTRO CENTRAL DE LAS PERSONAS
REPROGRAMACIÓN DE METAS FÍSICAS INSTITUCIONALES 2020
MES REPORTADO: JULIO

No.	Nombre de la Meta	Cantidad programada	Reprogramación requerida	Nueva programación	Justificación
1	Dirección y Coordinación	1	0	1	
1.1	Dirección y Coordinación	1	0	1	
2	Inscripciones de hechos y actos registrales realizadas.	30,000	18,791	48,791	Se solicita una reprogramación con la cantidad de 18,791, en virtud que la cantidad programada inicialmente de 30,000, fue superada por lo ejecutado en el mes de julio, por lo cual se presenta la nueva programación con la cantidad de 48,791.
2.1	Inscripciones de hechos y actos registrales realizadas.	30,000	18,791	48,791	Es oportuno indicar que conforme a las disposiciones emanadas por el Presidente de la República en cuanto a la suspensión de algunas restricciones, se procedió a la atención y prestación de servicios en las Oficinas que contaban con limitaciones para aperturar, por lo que a la presente fecha las Oficinas del Registro Civil de las Personas atienden de forma diaria, utilizando estrategias para incrementar la prestación de los servicios en oficinas a nivel nacional.
3	Certificaciones de hechos y actos registrales emitidas.	225,000	98,183	323,183	Se solicita una reprogramación con la cantidad de 98,183, en virtud que la cantidad programada inicialmente de 225,000, fue superada por lo ejecutado en el mes de julio, por lo cual se presenta la nueva programación con la cantidad de 323,183.
3.1	Certificaciones de hechos y actos registrales emitidas.	225,000	98,183	323,183	Es oportuno indicar que conforme a las disposiciones emanadas por el Presidente de la República en cuanto a la suspensión de algunas restricciones, se procedió a la atención y prestación de servicios en las Oficinas que contaban con limitaciones para aperturar, por lo que a la presente fecha las Oficinas del Registro Civil de las Personas atienden de forma diaria, utilizando estrategias para incrementar la prestación de los servicios en oficinas a nivel nacional.

1 
Edger Rolando Balán Hernández,
Auxiliar de Registro Central III
Registro Central de las Personas


Lic. Rafael Amuro Andrade Barillas
Jefe de Registro Civil de las Personas
Registro Central de las Personas
Sede Central RENAP, Guatemala, Guatemala


Subdirector de Registro Central de las Personas
Registro Central de las Personas
Sede Central RENAP, Guatemala, Guatemala


Karen Orfilia Guzmán Sagastume
Registrador Central de las Personas
Registro Central de las Personas
Sede Central, RENAP, Guatemala, Guatemala


Firma y sello de la máxima autoridad de la dependencia


ANEXO II

**REGISTRO CENTRAL DE LAS PERSONAS
INFORME DE EJECUCIÓN MENSUAL DE METAS FÍSICAS INSTITUCIONALES 2020
MES REPORTADO: JULIO**

No.	Nombre de la Meta	Cantidad programada	Cantidad ejecutada	Medios de Verificación	Observaciones
1	Dirección y Coordinación	1	1		
1.1	Dirección y Coordinación	1	1		Matriz de seguimiento al Plan Operativo Anual del Registro Central de las Personas, correspondiente al mes de julio.
2	Inscripciones de hechos y actos registrales realizadas.	48,791	48,791		
2.1	Inscripciones de hechos y actos registrales realizadas.	48,791	48,791		Dicha información fue proporcionada por personal de la Dirección de Informática y Estadística vía correo electrónico con fecha 3 de agosto del año 2020.
3	Certificaciones de hechos y actos registrales emitidas.	323,183	323,183		
3.1	Certificaciones de hechos y actos registrales emitidas.	323,183	323,183		Dicha información fue proporcionada por personal de la Dirección de Informática y Estadística vía correo electrónico con fecha 3 de agosto del año 2020 y reporte de Servicios Electrónicos (link http://reportes.renap.local/ReportesRENAP/Pages/Report.aspx?ItemPath=%2fServicios+Electronicos%2fTotal+de+Transacciones).

1 
Edgar Rolando Balán Hernández
 Auxiliar de Registro Central III
 Registro Central de las Personas

1 
Lic. Rafael Arturo Andrade Barillas
 Jefe de Registro Civil de las Personas
 Registro Central de las Personas
 Sede Central RENAP, Guatemala, Guatemala


Gerren Orfilla Guzmán Sagastume
 Registrador Central de las Personas
 Registro Central de las Personas
 Sede Central RENAP, Guatemala, Guatemala

Firma y sello de la máxima autoridad de la dependencia

Guatemala, 4 de agosto de 2020
Oficio No. RCP-P-360-2020

Licenciada
Tania Darinka Pineda Palacios
Director de Gestión y Control Interno
Registro Nacional de las Personas -RENAP-
Su Despacho

Licenciada Pineda Palacios:

Respetuosamente nos dirigimos a usted, en ampliación al Oficio **No. RCP-P-357-2020**, mediante el cual se remitieron los informes de ejecución de metas físicas institucionales correspondiente al Registro Central de las Personas, de lo ejecutado en el mes de julio 2020.

Por lo anterior, nos permitimos remitir los informes de seguimiento temático institucional correspondiente al mes de **julio del 2020**, de la siguiente forma:


- Informe de seguimiento temático institucional (**Anexo I**)
- Informe de seguimiento temático institucional de inscripciones de hechos y actos registrales realizadas por departamento y municipio (**Anexo II**)
- Informe de seguimiento temático institucional de inscripciones de nacimiento realizadas por departamento y municipio (**Anexo II**)
- Informe de seguimiento temático institucional de inscripciones extemporáneas de nacimiento realizadas por departamento y municipio de (**Anexo IV**)
- Informe de seguimiento temático institucional por evento de las inscripciones de hechos y actos registrales, en los cuales se registre el pueblo de la población beneficiada (**Anexo V**)

Sin otro particular, nos suscribimos.

Atentamente


Jennifer Patricia Balcárcel de León
Gestor de Registro Central de las Personas I
Registro Central de las Personas
Sede Central, Guatemala, Guatemala


1 
Rafael Arturo Andrade Barillas
Jefe de Registro Civil de las Personas
Registro Central de las Personas
Sede Central RENAP Guatemala, Guatemala

1 
Juan Ramón Yorio Montenegro
Subdirector de Registro Central de las Personas
Registro Central de las Personas
Sede Central RENAP Guatemala, Guatemala

C.C. Archivo
/EBalán

Registro Nacional de las Personas
RENAP
RECIBIDO
15 AGO 2020
DIRECCIÓN DE GESTIÓN Y CONTROL
Firma:  Hora: 10:38

Vo.Bo.


1 
Caren Orfilia Guzmán Sagastume
Registrador Central de las Personas
Registro Central de las Personas
Sede Central, RENAP, Calzada Roosevelt 1846, zona 7
PBX: 24161900 CALL CENTER: 1516 www.renap.gob.gt


ANEXO I

**REGISTRO CENTRAL DE LAS PERSONAS
INFORME DE SEGUIMIENTO TEMÁTICO INSTITUCIONAL 2020
MES REPORTADO: JULIO**

No.	Meta	Meta			Sexo				Población beneficiada							Pueblo							
		Unidad de medida	Meta inicial	Meta vigente	Meta ejecutada	Mujeres	Hombres	No definida	Total	Niñez			Juventud	Adultos	Tercera Edad	No definido	Total	Maya	Xinca	Garifuna	Mestizos/Ladinos	No indican	Total
										0 - 2	3 - 5	6 - 13	14 - 30 años	31 - 60 años	61 años en adelante								
2	Inscripciones de hechos y actos registrales realizadas.	Registro	637,000	637,000	48,791	20,732	27,715	344	48,791	31,491	343	327	3,623	4,988	7,673	346	48,791	762	13	5	10,002	38,009	48,791
2.1	Inscripciones de hechos y actos registrales realizadas.	Registro	637,000	637,000	48,791	20,732	27,715	344	48,791	31,491	343	327	3,623	4,988	7,673	346	48,791	762	13	5	10,002	38,009	48,791
Objetivos																							
Resultados alcanzados		1																					
		2																					
Obstáculos encontrados		1																					
		2																					
Observaciones																							

1  **RENA**
Edgar Rolando Balán Hernández
 Auxiliar de Registro Central III
 Registro Central de las Personas

1  **RENA**
 Lic. Rafael Arturo Andrade Barillas
 Jefe de Registro Civil de las Personas
 Registro Central de las Personas
 Sede Central RENAP, Guatemala, Guatemala

1  **RENA**
 Licenciado Juan Baltazar Tameo Montenegro
 Subdirector de Registro Central de las Personas
 Registro Central de las Personas
 Sede Central RENAP Guatemala, Guatemala

1  **RENA**
Caren Orfilla Guzmán Sagastume
 Registrador Central de las Personas
 Registro Central de las Personas
 Firma y sello de la máxima autoridad de la dependencia
 Sede Central, RENAP, Guatemala, Guatemala

1  **RENA**
Jennifer Patricia Balcárcel de León
 Gestor de Registro Central de Las Personas I
 Registro Central de las Personas
 Sede Central, Guatemala, Guatemala

ANEXO II

Nombre de la mesa: Incripciones de hechos y actos registrales realizadas

REGISTRO CENTRAL DE LAS PERSONAS SEGUIMIENTO TEMÁTICO INSTITUCIONAL 2020 MES REPORTADO: JULIO

D	M	Departamento / municipio	Sexo				Población beneficiada															
			Mujeres	Hombres	No definido	Total	Niñez			Juventud		Adultos		Tercera Edad 61 años en adelante	No definido	Total	Maya	Xinca	Garifuna	Mestizos/l adinos	No indican	Total
							0 - 2	3 - 5	6 - 13	14 a 30 años	31 a 60 años											
REPÚBLICA DE GUATEMALA																						
		AITA VERAPAZ	1,389	1,666	36	3,091	31,491	343	327	3,423	4,788	195	239	29	3,091	106	13	5	10,002	38,009	2,907	3,091
1		CHAHAL	24	38	0	62	53	0	0	2	7	0	0	62	0	0	0	0	2	60	62	62
2		CHISEC	90	139	1	230	173	2	0	29	12	14	0	230	12	0	0	0	2	216	230	230
3		COBAN	280	354	5	639	436	7	4	77	59	55	1	639	21	0	0	0	33	585	639	639
4		FRAY BARTOLOMÉ DE LAS CASAS	93	107	0	200	162	0	0	14	14	10	0	200	7	0	0	0	9	184	200	200
5		LANQUÍN	41	50	0	91	79	0	2	1	4	5	0	91	0	0	0	0	2	89	91	91
6		PANZÓS	87	85	0	172	147	1	3	5	7	9	0	172	5	0	0	0	9	167	172	172
7		RAXRUHÁ	33	27	0	60	42	1	1	5	4	7	0	60	4	0	0	0	6	50	60	60
8		SAN CRISTÓBAL VERAPAZ	98	117	1	216	162	2	1	28	10	13	0	216	3	0	0	4	209	216	216	216
9		SAN JUAN CHAMELCO	72	66	13	151	103	0	1	16	7	11	13	151	12	0	0	4	135	151	151	151
10		SAN MIGUEL TUCURÚ	49	62	0	111	90	2	3	1	6	9	0	111	3	0	0	2	106	111	111	111
11		SAN PEDRO CARCHÁ	207	235	3	445	340	1	3	29	26	44	2	445	14	0	0	2	429	445	445	445
12		SANTA CATALINA LA TINTA	45	82	0	127	97	0	0	8	14	8	0	127	4	0	0	2	121	127	127	127
13		SANTA CRUZ VERAPAZ	63	49	0	112	100	0	0	2	2	8	0	112	2	0	0	4	106	112	112	112
14		SANTA MARÍA CAHABÓN	39	49	13	101	65	1	0	2	6	15	12	101	2	0	0	1	98	101	101	101
15		SENAHÚ	80	90	0	170	144	2	0	3	9	12	0	170	2	0	0	0	168	170	170	170
16		TACTIC	52	84	0	136	96	0	0	19	10	10	1	136	12	0	0	5	119	136	136	136
17		TAMAHÚ	36	32	0	68	58	1	0	4	3	2	0	68	3	0	0	0	65	68	68	68
BAJA VERAPAZ																						
		CUBULCO	105	86	0	191	154	0	0	2	11	24	0	191	1	0	0	0	6	184	191	191
1		GRANADOS	17	24	0	41	29	0	0	3	2	7	0	41	0	0	0	10	31	41	41	41
2		FURULHÁ	77	87	0	164	148	1	0	7	2	6	0	164	4	0	0	1	159	164	164	164
3		RABINAL	57	70	0	127	84	0	1	11	11	20	0	127	7	0	0	6	114	127	127	127
4		SALAMÁ	102	128	0	230	177	1	0	13	12	26	1	230	5	0	0	38	187	230	230	230
5		SAN JERÓNIMO	15	18	0	33	24	1	0	1	1	6	0	33	0	0	0	6	27	33	33	33
6		SAN MIGUEL CHICAJ	56	76	0	132	87	0	0	16	2	27	0	132	3	0	0	4	125	132	132	132
7		SANTA CRUZ EL CHOL	8	13	0	21	16	0	0	0	0	5	0	21	0	0	0	3	18	21	21	21
CHIMALTENANGO																						
		ACATEHUANGO	25	44	0	69	44	1	0	13	6	5	0	69	3	0	0	0	7	59	69	69
1		CHIMALTENANGO	225	256	0	481	317	1	1	44	50	68	0	481	7	0	0	46	428	481	481	481
2		EL TEJAR	23	27	0	50	36	0	0	6	5	3	0	50	1	0	0	6	43	50	50	50
3		PARRAMOS	19	27	0	46	30	0	0	6	5	5	0	46	0	0	0	5	41	46	46	46
4		PATIJÁ	56	100	0	156	102	1	1	38	6	8	0	156	9	0	0	2	145	156	156	156
5		PAZIÚN	67	92	0	159	109	0	0	25	12	13	0	159	13	0	0	6	144	159	159	159
6		POCHUITA	14	16	0	30	19	0	0	4	4	4	0	30	2	0	0	6	22	30	30	30
7		SAN ANDRÉS ITZAPA	34	64	0	98	72	0	0	10	5	11	0	98	5	0	0	8	85	98	98	98
8		SAN JOSÉ POAQUIL	36	34	0	70	56	1	0	3	5	5	0	70	2	0	0	1	67	70	70	70
9		SAN JUAN COMALAPA	58	81	0	139	88	1	0	27	11	12	0	139	15	0	0	1	123	139	139	139
10		SAN MARTÍN JILOTEPEQUE	111	105	0	216	162	1	1	10	9	33	0	216	4	0	0	8	204	216	216	216
11		SAN PEDRO YEPOCAPA	36	59	0	95	59	0	0	13	9	14	0	95	2	0	0	5	88	95	95	95
12		SANTA APOLONIA	30	42	0	72	41	1	2	14	5	9	0	72	8	0	0	2	62	72	72	72
13		SANTA CRUZ BALANYÁ	9	22	0	31	19	0	0	6	2	4	0	31	2	0	0	2	27	31	31	31
14		TECPÁN GUATEMALA	119	163	0	282	220	0	1	40	12	9	0	282	16	0	0	5	261	282	282	282
15		ZARAGOZA	35	37	0	72	52	0	0	7	5	7	1	72	1	0	0	12	59	72	72	72
CHIQUMULA																						
		CAMOTÁN	64	83	0	147	109	0	3	20	4	11	0	147	0	0	0	0	28	119	147	147
1		CHIQUMULA	118	176	1	295	165	2	4	23	33	68	0	295	0	0	0	106	189	295	295	295
2		CONCEPCIÓN LAS MINAS	8	22	2	32	11	0	1	10	4	6	0	32	0	0	0	16	16	32	32	32
3		ESQUIPULAS	68	70	0	138	88	2	2	4	16	25	1	138	0	0	0	43	95	138	138	138
4		IPALA	17	32	0	49	22	0	1	8	7	10	1	49	0	0	0	20	29	49	49	49
5		JOCOTÁN	27	37	0	64	48	1	0	0	6	9	0	64	0	0	0	9	55	64	64	64
6		OJOPE	5	8	0	13	8	0	0	1	3	1	0	13	0	0	0	3	10	13	13	13
7		QUEZALTEPEQUE	24	20	0	44	31	1	2	3	1	6	0	44	0	0	0	11	33	44	44	44
8		SAN JACINTO	18	22	0	40	20	0	0	2	7	11	0	40	0	0	0	15	25	40	40	40
9		SAN JOSÉ LA ARADA	13	11	0	24	17	0	0	0	1	6	0	24	0	0	0	4	20	24	24	24
10		SAN JUAN ERMITA	15	13	0	28	24	0	0	1	1	2	0	28	0	0	0	5	23	28	28	28
EL PROGRESO																						
		EL JICARO	12	20	0	32	16	0	0	8	3	5	0	32	0	0	0	0	12	20	32	32
1		GUASTATÓYA	40	49	2	91	60	0	1	7	9	11	3	91	0	0	0	27	64	91	91	91
2		MORAZÁN	8	20	0	28	21	0	0	2	1	4	0	28	0	0	0	3	25	28	28	28
3		SAN AGUSTÍN ACASAGUASTLÁN	60	87	0	147	107	4	1	6	7	22	0	147	0	0	0	36	111	147	147	147
4		SAN ANTONIO LA PAZ	11	13	0	24	18	0	0	1	4	1	0	24	0	0	0	4	20	24	24	24
5		SAN CRISTÓBAL ACASAGUASTLÁN	11	12	0	23	17	0	0	3	2	1	0	23	0	0	0	6	17	23	23	23
6		SANARATE	47	74	0	121	79	1	4	7	6	24	0	121	0	0	0	29	92	121	121	121
7		SANSABE	19	16	0	35	23	0	0	0	8	4	0	35	0	0	0	9	26	35	35	35
ESCUINTLA																						
	</																					

Nombre de la mesa: Inscripciones de hechos y actos registrales realizadas

**REGISTRO CENTRAL DE LAS PERSONAS
SEGUIMIENTO TEMÁTICO INSTITUCIONAL 2020
MES REPORTADO: JULIO**

D	M	Departamento / municipio	Sexo				Edad								Pueblo				Total	
			Mujeres	Hombres	No definido	Total	Niños			Juventud	Adultos	Tercera Edad	No definido	Total	MAYA	XINCA	GA'FUNA	Mestizos/ladinos		No indican
							0-2	3-5	6-13											
							14 a 30 años	31 a 60 años	61 años en adelante											
8	1	HUEHUETENANGO	1,905	2,259	34	4,198	3,325	33	33	247	235	311	14	4,198	100	0	0	261	3,837	4,198
	2	AGUACATÁN	72	96	0	168	136	1	0	13	5	13	0	168	11	0	0	5	152	168
	3	CHIANTLA	136	169	1	304	271	2	2	6	8	15	0	206	0	0	0	25	281	304
	4	COLOTENANGO	58	80	0	138	129	0	1	1	2	5	0	138	0	0	0	1	137	138
	5	CONCEPCIÓN HUISTA	51	57	1	109	99	0	0	1	5	4	0	109	1	0	0	0	108	109
	6	CUILCO	88	100	0	188	170	0	1	2	5	10	0	188	0	0	0	15	173	188
	7	HUEHUETENANGO	189	306	3	498	303	3	5	62	61	60	4	498	8	0	0	130	360	498
	8	JACALTECANGO	24	53	0	77	62	0	0	8	2	5	0	77	1	0	0	1	75	77
	9	LA DEMOCRACIA	102	101	1	204	167	1	2	8	7	19	0	204	2	0	0	16	186	204
	10	LA LIBERTAD	52	53	1	106	86	2	2	7	6	3	0	106	1	0	0	12	93	106
	11	MALACATANCIO	10	7	0	17	11	0	0	0	2	4	0	17	0	0	0	5	12	17
	12	NENTÓN	26	32	0	58	43	0	0	6	3	6	0	58	6	0	0	7	45	58
	13	PETAJÁN	14	8	0	22	19	0	0	1	0	2	0	22	0	0	0	1	21	22
	14	SAN ANTONIO HUISTA	19	19	2	40	30	0	0	1	2	7	0	40	1	0	0	4	35	40
	15	SAN GASPAR IXC'HIL	5	11	0	16	11	0	0	1	2	2	0	16	0	0	0	0	16	16
	16	SAN ILDEFONSO IXTAHUACÁN	97	113	1	211	171	1	1	4	9	25	0	211	1	0	0	1	209	211
	17	SAN JUAN ATITÁN	40	50	0	90	64	1	1	12	8	4	0	90	6	0	0	0	84	90
	18	SAN JUAN IXCOY	69	67	2	138	104	3	5	11	3	11	1	138	4	0	0	1	133	138
	19	SAN MAÍTEO IXTAJÁN	88	103	1	192	161	2	1	9	15	4	0	192	3	0	0	0	189	192
	20	SAN MIGUEL ACATÁN	38	38	4	80	59	4	0	4	7	6	0	80	2	0	0	1	77	80
	21	SAN PEDRO NECIA	80	93	0	173	142	1	1	10	5	14	0	173	5	0	0	4	164	173
	22	SAN PEDRO SOLOMA	118	132	5	255	207	4	3	16	9	12	4	255	8	0	0	0	247	255
	23	SAN RAFAEL LA INDEPENDENCIA	39	41	4	84	61	0	2	7	3	11	0	84	4	0	0	0	80	84
	24	SAN RAFAEL PETZAL	22	21	0	43	33	0	0	4	4	2	0	43	5	0	0	0	38	43
	25	SAN SEBASTIÁN COATÁN	42	53	1	96	74	1	0	7	5	8	1	96	6	0	0	0	90	96
	26	SAN SEBASTIÁN HUEHUETENANGO	54	46	1	101	95	0	0	1	2	3	0	101	3	0	0	0	98	101
	27	SANTA ANA HUISTA	12	12	1	25	18	0	0	3	2	2	0	25	0	0	0	4	21	25
	28	SANTA BÁRBARA	81	83	0	164	141	0	2	7	7	7	0	164	1	0	0	1	162	164
	29	SANTA CRUZ BARILLAS	33	59	2	94	43	0	1	20	16	12	2	94	11	0	0	9	74	94
	30	SANTA EULALIA	131	122	2	255	212	6	1	7	15	14	0	255	6	0	0	1	248	255
	31	SANTIAGO CHIMALTENANGO	26	25	0	51	42	1	0	3	2	3	0	51	1	0	0	0	50	51
	32	TECTIÁN	11	22	1	34	24	0	0	1	5	4	0	34	0	0	0	9	25	34
	33	TODOS SANTOS CUCHUMATÁN	64	63	0	127	108	0	2	1	6	10	0	127	3	0	0	0	124	127
		UNIÓN CANTINIL	14	24	0	38	29	0	0	3	2	4	0	38	0	0	0	8	30	38
9	1	IZABAL	420	570	21	1,011	654	7	7	77	98	149	17	1,011	9	0	1	257	744	1,011
	2	EL ESCOR	95	116	0	211	172	4	4	11	6	16	0	211	6	0	0	2	205	213
	3	LIVINGSTON	85	86	2	173	141	2	1	8	10	11	0	173	2	0	1	15	155	173
	4	LOS AMARRES	53	80	1	134	95	0	0	13	11	15	0	134	0	0	0	38	96	134
	5	MOREALES	105	145	0	250	153	0	1	22	31	43	0	250	0	0	0	90	160	250
		PUERTO BARRIOS	80	143	18	241	141	0	1	23	40	64	17	241	1	0	0	112	128	241
10	1	JALAPA	440	581	1	1,042	795	7	1	65	77	101	2	1,042	0	7	0	172	863	1,042
	2	JALAPA	238	294	1	533	401	5	0	42	42	41	2	533	0	7	0	80	446	533
	3	MATAQUECQUINILÁ	57	73	0	130	94	2	0	8	10	16	0	130	0	0	0	31	99	130
	4	MONJAS	40	48	0	88	64	0	0	4	7	13	0	88	0	0	0	21	67	88
	5	SAN CARLOS ALZATE	24	39	0	63	57	0	1	1	3	0	0	63	0	0	0	3	60	63
	6	SAN LUIS JILOTEPEC	23	27	0	50	35	0	0	5	3	7	0	50	0	0	0	5	45	50
	7	SAN MANUEL CHAPARRÓN	6	10	0	16	7	0	0	4	1	4	0	16	0	0	0	8	8	16
		SAN PEDRO PINULA	72	90	0	162	137	0	0	1	7	17	0	162	0	0	0	24	138	162
11	1	JUTIAPA	546	787	17	1,370	948	7	3	84	119	198	11	1,370	0	4	0	241	1,025	1,370
	2	AGUA BLANCA	15	22	2	39	18	1	0	3	4	11	2	39	0	0	0	15	24	39
	3	ASUNCIÓN MIA	45	76	1	122	75	0	0	10	12	25	0	122	0	0	0	37	85	122
	4	ATECATEMPA	21	30	3	54	39	0	0	2	2	8	3	54	0	0	0	12	42	54
	5	COMAPA	38	38	0	76	62	0	0	5	2	7	0	76	0	0	0	13	63	76
	6	CONGUACO	28	30	1	59	44	0	0	3	5	5	2	59	0	0	0	13	46	59
	7	EL ADELANTO	5	7	0	12	6	0	0	4	0	2	0	12	0	0	0	6	6	12
	8	EL PROGRESO	54	63	0	117	49	2	0	8	27	31	0	117	0	1	0	53	63	117
	9	JALPATAGUA	39	57	0	96	67	0	0	9	10	10	0	96	0	0	0	28	68	96
	10	JEREZ	10	9	2	21	14	0	0	1	1	4	1	21	0	0	0	5	16	21
	11	JUTIAPA	152	222	1	375	296	2	3	13	19	42	0	375	0	3	0	55	317	375
	12	MOYUTA	53	86	2	141	117	1	0	4	9	10	0	141	0	0	0	21	120	141
	13	PASACO	8	19	2	29	16	0	0	1	7	4	1	29	0	0	0	11	18	29
	14	QUESADA	18	32	0	50	38	0	0	3	1	8	0	50	0	0	0	12	38	50
	15	SAN JOSÉ ACATEMPA	14	16	1	31	17	0	0	4	5	5	0	31	0	0	0	11	20	31
	16	SANTA CATARINA MITA	39	55	1	95	54	0	0	10	9	21	1	95	0	0	0	34	61	95
	17	YUPILTEPEC	15	21	1	37	25	1	0	3	4	3	1	37	0	0	0	10	27	37
		ZAPOTILÁN	12	4	0	16	11	0	0	1	2	2	0	16	0	0	0	5	11	16
12	1	PETÉN	745	942	6	1,713	1,294	17	14	124	149	107	8	1,713	9	0	0	283	1,421	1,713
	2	DOLORES	39	55	0	94	71	2	1	7	9	4	0	94	1	0	0	16	77	94
	3	EL CHAL	18	35	0	53	39	0	0	7	5	2	0	53	0	0	0	13	40	53
	4	FLORES	45	57	0	102	61	0	0	12	21	8	0	102	0	0	0	36	66	102
	5	LA LIBERTAD	121	146	1	268	204	9	2	24	17	12	0	268	0	0	0	47	221	268
	6	LAS CRUCES	36	61	0	97	78	2	1	7	4	5	0	97	0	0	0	16	81	97
	7	MELCHOR DE MENCOS	64	56	2	122	71	0	1	6	7	5	2	122	0	0	0	17	75	122
	8	POTÓN	69	87	0	156	113	0	1	8	17	17	0	156	2	0	0	29	125	156
	9	SAN ANDRÉS	29	26	1	56	41	0	1	4	2	7	1	56	0	0	0	12	44	56
	10	SAN BENITO	66	115	1	182	123	0	1	16	26	14	2	182	0	0	0	45	137	182
	11	SAN FRANCISCO	27	39	0	66	51	0	1	3	7	4	0	66	1	0	0	12	53	66
	12	SAN JOSÉ	8	13	0	21	16	0	0	0	2	2	1	21	0	0	0	4	17	21
	13	SAN LUIS	81	104	1	186	141	2	1	17	9	15	1	186	3	0	0	12	171	186
	14	SANTIA ANA	33	44	0	77	55	1	1	7	8	5	0	77	0	0	0	13	64	77
		SAYAXCHE	139	124	0	263	230	1	3	6	15	7	1	263	2	0	0	11	250	263
13	1	QUETZALTENANGO	1,272	1,707																

Nombre de la meta:

Inscripciones de hechos y actos registrales realizadas

REGISTRO CENTRAL DE LAS PERSONAS
SEGUIMIENTO TEMÁTICO INSTITUCIONAL 2020
MES REPORTADO: JULIO

D	M	Departamento / municipio	Sexo				Edad							Pueblo						
			Mujeres	Hombres	No definido	Total	Niñez			Juventud 14 a 30 años	Adultos 31 a 60 años	Tercera Edad 61 años en adelante	No definido	Total	Maya	Xinca	Garifuna	Mestizos/l adinos	No indican	Total
							0 - 2	3 - 5	6 - 13											
14		QUICHÉ	1,398	1,671	8	3,077	2,423	23	18	217	166	219	11	3,077	120	0	0	58	2,899	3,077
	1	CAHILLA	22	22	1	45	39	0	0	2	0	3	1	45	1	0	0	2	42	45
	2	CHAJUL	89	88	0	177	143	3	0	9	9	13	0	177	7	0	0	2	168	177
	3	CHICAMÁN	49	65	0	114	89	1	2	10	5	7	0	114	4	0	0	2	108	114
	4	CHICHÉ	0	3	1	4	0	0	0	3	0	0	1	4	0	0	0	0	4	4
	5	CHICHICASTENANGO	189	235	0	424	313	6	2	37	30	36	0	424	26	0	0	4	394	424
	6	CHINIQUE	23	40	0	63	51	0	0	2	5	5	0	63	1	0	0	0	62	63
	7	CUNÉN	86	92	0	178	149	2	1	11	8	7	0	178	4	0	0	2	172	178
	8	IXCÁN	145	180	0	325	266	1	4	16	14	24	0	325	20	0	0	9	296	325
	9	JOYABÁN	82	107	0	189	153	2	0	13	10	11	0	189	4	0	0	4	181	189
	10	NEBÁJ	97	108	0	205	170	0	0	12	10	13	0	205	7	0	0	4	194	205
	11	PACHALÚM	2	1	0	3	3	0	0	0	0	0	0	3	0	0	0	0	3	3
	12	PATZÚN	29	27	5	61	46	0	0	3	1	6	5	61	2	0	0	0	59	61
	13	SACAPULAS	69	102	0	171	115	2	4	20	12	18	0	171	4	0	0	3	164	171
	14	SAN ANDRÉS SAJCABAJÁ	36	41	0	77	67	0	0	1	3	6	0	77	3	0	0	2	72	77
	15	SAN ANTONIO ILATENANGO	44	68	0	112	90	0	2	11	4	5	0	112	3	0	0	1	108	112
	16	SAN BARTOLOMÉ JOCOTENANGO	18	26	0	44	35	1	0	0	3	5	0	44	1	0	0	1	42	44
	17	SAN JUAN COITAL	44	61	0	105	83	1	0	10	5	5	1	105	5	0	0	1	99	105
	18	SAN PEDRO JOCOPILES	66	57	0	123	103	0	2	4	6	8	0	123	3	0	0	1	119	123
	19	SANTA CRUZ DEL QUICHÉ	118	143	0	261	189	2	0	28	19	21	2	261	12	0	0	10	239	261
	20	USUPANTÁN	130	143	1	274	222	2	1	17	17	15	0	274	7	0	0	8	259	274
	21	ZACUALPA	60	62	0	122	97	0	0	8	5	11	1	122	6	0	0	2	114	122
15		RETALHULEU	451	656	3	1,110	681	4	8	104	104	207	2	1,110	3	0	0	327	780	1,110
	1	CHAMPERICO	36	68	0	104	72	1	1	1	7	22	0	104	0	0	0	22	82	104
	2	EL ASINTAL	35	55	0	90	57	1	1	12	8	11	0	90	0	0	0	27	63	90
	3	NUEVO SAN CARLOS	43	72	0	115	80	0	0	10	6	19	0	115	0	0	0	31	84	115
	4	RETALHULEU	153	229	2	384	207	2	2	34	46	92	1	384	1	0	0	146	237	384
	5	SAN ANDRÉS VILLA SECA	61	75	0	136	100	0	3	15	9	9	0	136	1	0	0	29	106	136
	6	SAN FELIPE RETALHULEU	29	45	1	75	50	0	0	4	8	13	0	75	0	0	0	18	57	75
	7	SAN MARTÍN ZAPOTILÁN	26	28	0	54	33	0	1	6	5	8	1	54	0	0	0	12	42	54
	8	SAN SEBASTIÁN	53	67	0	120	59	0	0	18	13	30	0	120	1	0	0	34	85	120
	9	SANTA CRUZ MULÚA	15	17	0	32	23	0	0	4	2	3	0	32	0	0	0	8	24	32
16		SACATEPÉQUEZ	466	619	7	1,092	657	4	3	101	101	214	12	1,092	7	0	0	213	872	1,092
	1	ANTIGUA GUATEMALA	86	114	4	204	98	1	0	16	22	58	9	204	0	0	0	75	129	204
	2	CIDAD VIEJA	38	48	0	86	58	0	0	7	6	15	0	86	0	0	0	24	62	86
	3	JOCOTENANGO	30	36	0	66	29	0	0	3	14	20	0	66	0	0	0	31	35	66
	4	MAGDALENA MILPAS ALTAS	15	13	0	28	22	1	0	0	1	4	0	28	0	0	0	4	24	28
	5	PASTORES	22	24	0	46	34	0	0	1	6	5	0	46	0	0	0	8	38	46
	6	SAN ANTONIO AGUAS CALIENTES	15	25	0	40	23	0	1	3	6	7	0	40	0	0	0	5	35	40
	7	SAN BARTOLOMÉ MILPAS ALTAS	10	12	0	22	11	1	0	1	2	7	0	22	0	0	0	5	20	22
	8	SAN JUAN ALDENANOGO	39	35	0	74	52	0	0	7	3	12	0	74	0	0	0	5	69	74
	9	SAN LUCAS SACATEPÉQUEZ	35	54	1	90	60	0	2	8	8	11	1	90	0	0	0	20	70	90
	10	SAN MIGUEL DUEÑAS	12	12	0	24	16	0	0	4	1	3	0	24	0	0	0	5	19	24
	11	SANTA CATARINA BARAHONA	12	6	0	18	12	1	0	1	2	2	0	18	0	0	0	0	18	18
	12	SANTA LUCÍA MILPAS ALTAS	16	40	0	56	28	0	0	17	5	6	0	56	0	0	0	23	33	56
	13	SANTA MARÍA DE JESÚS	28	61	0	89	45	0	0	15	5	24	0	89	2	0	0	5	82	89
	14	SANTIAGO SACATEPÉQUEZ	39	57	2	98	67	0	0	7	5	17	2	98	1	0	0	4	93	98
	15	SANTO DOMINGO XENACÓJ	21	23	0	44	29	0	0	3	4	8	0	44	0	0	0	0	44	44
	16	SUMBIANGO	48	59	0	107	73	0	0	8	11	15	0	107	4	0	0	2	101	107
17		SAN MARCOS	1,619	2,173	34	3,828	2,722	35	29	275	295	453	19	3,828	23	0	0	720	3,085	3,828
	1	AYULIA	64	98	4	166	75	3	1	16	26	44	1	166	0	0	0	79	87	166
	2	CATARINA	47	67	0	114	68	1	1	14	11	19	0	114	0	0	0	42	72	114
	3	COMITANGILLO	120	136	1	257	221	1	1	14	14	6	0	257	8	0	0	0	249	257
	4	CONCEPCIÓN TUTUAPA	113	160	0	273	221	8	2	7	16	19	0	273	1	0	0	2	270	273
	5	EL QUEZAL	37	57	0	94	66	0	0	8	9	11	0	94	1	0	0	24	69	94
	6	EL TUMBADOR	53	53	0	106	72	1	0	2	13	18	0	106	0	0	0	33	73	106
	7	ESQUÍPULAS PALO GORDO	22	31	0	53	36	1	2	4	5	4	1	53	0	0	0	12	41	53
	8	IXCHIGUÁN	39	48	1	88	68	1	0	9	6	3	1	88	3	0	0	7	78	88
	9	LA BLANCA	60	84	1	145	107	0	0	4	10	23	1	145	0	0	0	38	107	145
	10	LA REFORMA	32	25	1	58	44	1	0	1	2	9	1	58	0	0	0	12	46	58
	11	MALACATÁN	151	211	3	365	260	4	4	34	25	36	2	365	1	0	0	83	281	365
	12	NUEVO PROGRESO	49	72	1	122	78	0	2	14	12	16	0	122	0	0	0	39	83	122
	13	OCOS	16	34	1	51	26	1	0	3	6	14	1	51	0	0	0	23	28	51
	14	PAJAPITA	61	92	1	154	98	0	2	10	14	30	0	154	0	0	0	53	101	154
	15	RÍO BLANCO	4	11	0	15	8	0	0	1	1	5	0	15	0	0	0	4	11	15
	16	SAN ANTONIO SACATEPÉQUEZ	28	34	0	62	42	0	4	4	5	7	0	62	0	0	0	15	47	62
	17	SAN CRISTÓBAL CUCHO	27	18	0	45	37	0	0	2	1	5	0	45	0	0	0	8	37	45
	18	SAN JOSÉ EL RODEO	18	40	0	58	39	1	1	5	4	8	0	58	0	0	0	15	43	58

ANEXO III

**REGISTRO CENTRAL DE LAS PERSONAS
SEGUIMIENTO TEMÁTICO INSTITUCIONAL 2020
MES REPORTADO: JULIO**

Nombre de la inscripción		Inscripciones de nacimiento realizadas.				Población beneficiada													
D	M	Departamento / municipio	Sexo			Total	Edad												
			Mujeres	Hombres	No definido		Niñez							Juventud	Adultos	Tercera Edad 61 años en adelante	No definido	Total	
							0	1	2	3	4	5	6 - 13						14 - 30
16		SACATEPÉQUEZ	225	241	0	466	466	0	0	0	0	0	0	0	0	0	0	0	466
	1	ANTIGUA GUATEMALA	37	39	0	76	76	0	0	0	0	0	0	0	0	0	0	0	76
	2	CIUDAD VIEJA	10	19	0	29	29	0	0	0	0	0	0	0	0	0	0	0	29
	3	JOCOTENANGO	7	13	0	20	20	0	0	0	0	0	0	0	0	0	0	0	20
	4	MAGDALENA MILPAS ALTAS	7	4	0	11	11	0	0	0	0	0	0	0	0	0	0	0	11
	5	PASTORES	11	12	0	23	23	0	0	0	0	0	0	0	0	0	0	0	23
	6	SAN ANTONIO AGUAS CALIENTES	7	8	0	15	15	0	0	0	0	0	0	0	0	0	0	0	15
	7	SAN BARTOLOMÉ MILPAS ALTAS	6	4	0	10	10	0	0	0	0	0	0	0	0	0	0	0	10
	8	SAN JUAN ALOTENANGO	22	14	0	36	36	0	0	0	0	0	0	0	0	0	0	0	36
	9	SAN LUCAS SACATEPÉQUEZ	16	21	0	37	37	0	0	0	0	0	0	0	0	0	0	0	37
	10	SAN MIGUEL DUEÑAS	8	4	0	12	12	0	0	0	0	0	0	0	0	0	0	0	12
	11	SANTA CATARINA BARAHONA	7	3	0	10	10	0	0	0	0	0	0	0	0	0	0	0	10
	12	SANTA LUCÍA MILPAS ALTAS	8	15	0	23	23	0	0	0	0	0	0	0	0	0	0	0	23
	13	SANTA MARÍA DE JESÚS	12	15	0	27	27	0	0	0	0	0	0	0	0	0	0	0	27
	14	SANTIAGO SACATEPÉQUEZ	27	28	0	55	55	0	0	0	0	0	0	0	0	0	0	0	55
	15	SANTO DOMINGO XENACOJ	12	12	0	24	24	0	0	0	0	0	0	0	0	0	0	0	24
	16	SUMPANGO	28	30	0	58	58	0	0	0	0	0	0	0	0	0	0	0	58
17		SAN MARCOS	865	964	0	1,829	1,829	0	0	0	0	0	0	0	0	0	0	0	1,829
	1	AYUTLA	24	35	0	59	59	0	0	0	0	0	0	0	0	0	0	0	59
	2	CATARINA	29	23	0	52	52	0	0	0	0	0	0	0	0	0	0	0	52
	3	COMITANCILLO	81	79	0	160	160	0	0	0	0	0	0	0	0	0	0	0	160
	4	CONCEPCIÓN TUTUAPA	37	50	0	87	87	0	0	0	0	0	0	0	0	0	0	0	87
	5	EL QUETZAL	23	23	0	46	46	0	0	0	0	0	0	0	0	0	0	0	46
	6	EL TUMBADOR	31	25	0	56	56	0	0	0	0	0	0	0	0	0	0	0	56
	7	ESQUIPULAS PALO GORDO	14	14	0	28	28	0	0	0	0	0	0	0	0	0	0	0	28
	8	IXCHIGUÁN	31	25	0	56	56	0	0	0	0	0	0	0	0	0	0	0	56
	9	LA BLANCA	32	44	0	76	76	0	0	0	0	0	0	0	0	0	0	0	76
	10	LA REFORMA	16	14	0	30	30	0	0	0	0	0	0	0	0	0	0	0	30
	11	MALACATÁN	72	79	0	151	151	0	0	0	0	0	0	0	0	0	0	0	151
	12	NUEVO PROGRESO	25	35	0	60	60	0	0	0	0	0	0	0	0	0	0	0	60
	13	OCOS	7	14	0	21	21	0	0	0	0	0	0	0	0	0	0	0	21
	14	PAJAPITA	34	38	0	72	72	0	0	0	0	0	0	0	0	0	0	0	72
	15	RÍO BLANCO	1	7	0	8	8	0	0	0	0	0	0	0	0	0	0	0	8
	16	SAN ANTONIO SACATEPÉQUEZ	12	15	0	27	27	0	0	0	0	0	0	0	0	0	0	0	27
	17	SAN CRISTÓBAL CUCHO	17	8	0	25	25	0	0	0	0	0	0	0	0	0	0	0	25
	18	SAN JOSÉ EL RODEO	10	20	0	30	30	0	0	0	0	0	0	0	0	0	0	0	30
	19	SAN JOSÉ OJETENAM	10	21	0	31	31	0	0	0	0	0	0	0	0	0	0	0	31
	20	SAN LORENZO	15	15	0	30	30	0	0	0	0	0	0	0	0	0	0	0	30
	21	SAN MARCOS	54	56	0	110	110	0	0	0	0	0	0	0	0	0	0	0	110
	22	SAN MIGUEL IXTAHUACÁN	43	48	0	91	91	0	0	0	0	0	0	0	0	0	0	0	91
	23	SAN PABLO	28	36	0	64	64	0	0	0	0	0	0	0	0	0	0	0	64
	24	SAN PEDRO SACATEPÉQUEZ	41	43	0	84	84	0	0	0	0	0	0	0	0	0	0	0	84
	25	SAN RAFAEL PIE DE LA CUESTA	23	18	0	41	41	0	0	0	0	0	0	0	0	0	0	0	41
	26	SIBINAL	7	14	0	21	21	0	0	0	0	0	0	0	0	0	0	0	21
	27	SIPACAPA	18	21	0	39	39	0	0	0	0	0	0	0	0	0	0	0	39
	28	TACANÁ	66	73	0	139	139	0	0	0	0	0	0	0	0	0	0	0	139
	29	TAJUMULCO	29	36	0	65	65	0	0	0	0	0	0	0	0	0	0	0	65
	30	TEJTLA	35	35	0	70	70	0	0	0	0	0	0	0	0	0	0	0	70
18		SANTA ROSA	343	362	0	705	705	0	0	0	0	0	0	0	0	0	0	0	705
	1	BARBERENA	38	36	0	74	74	0	0	0	0	0	0	0	0	0	0	0	74
	2	CASILLAS	10	7	0	17	17	0	0	0	0	0	0	0	0	0	0	0	17
	3	CHIQUIMULILLA	30	47	0	77	77	0	0	0	0	0	0	0	0	0	0	0	77
	4	CUILAPA	141	153	0	294	294	0	0	0	0	0	0	0	0	0	0	0	294
	5	GUAZACAPÁN	13	15	0	28	28	0	0	0	0	0	0	0	0	0	0	0	28
	6	NUEVA SANTA ROSA	20	6	0	26	26	0	0	0	0	0	0	0	0	0	0	0	26
	7	ORATORIO	12	10	0	22	22	0	0	0	0	0	0	0	0	0	0	0	22
	8	PUEBLO NUEVO VIÑAS	14	17	0	31	31	0	0	0	0	0	0	0	0	0	0	0	31
	9	SAN JUAN TECUACO	11	13	0	24	24	0	0	0	0	0	0	0	0	0	0	0	24
	10	SAN RAFAEL LAS FLORES	6	8	0	14	14	0	0	0	0	0	0	0	0	0	0	0	14
	11	SANTA CRUZ NARANJO	9	6	0	15	15	0	0	0	0	0	0	0	0	0	0	0	15
	12	SANTA MARÍA IXHUATÁN	7	12	0	19	19	0	0	0	0	0	0	0	0	0	0	0	19
	13	SANTA ROSA DE LIMA	14	10	0	24	24	0	0	0	0	0	0	0	0	0	0	0	24
	14	TAXISCO	18	22	0	40	40	0	0	0	0	0	0	0	0	0	0	0	40
19		SOLOLÁ	339	364	0	703	703	0	0	0	0	0	0	0	0	0	0	0	703
	1	CONCEPCIÓN	6	10	0	16	16	0	0	0	0	0	0	0	0	0	0	0	16
	2	NAHUALÁ	71	83	0	154	154	0	0	0	0	0	0	0	0	0	0	0	154
	3	PANAJACHEL	6	6	0	12	12	0	0	0	0	0	0	0	0	0	0	0	12
	4	SAN ANDRÉS SEMETABAJ	10	3	0	13	13	0	0	0	0	0	0	0	0	0	0	0	13
	5	SAN ANTONIO PALOPÓ	8	10	0	18	18	0	0	0	0	0	0	0	0	0	0	0	18
	6	SAN JOSÉ CHACAYÁ	3	4	0	7	7	0	0	0	0	0	0	0	0	0	0	0	7
	7	SAN JUAN LA LAGUNA	12	11	0	23	23	0	0	0	0	0	0	0	0	0	0	0	23
	8	SAN LUCAS TOLIMÁN	26	20	0	46	46	0	0	0	0	0	0	0	0	0	0	0	46
	9	SAN MARCOS LA LAGUNA	1	0	0	1	1	0	0	0	0	0	0	0	0	0	0	0	1
	10	SAN PABLO LA LAGUNA	5	7	0	12	12	0	0	0	0	0	0	0	0	0	0	0	12
	11	SAN PEDRO LA LAGUNA	6	9	0	15	15	0	0										

REGISTRO CENTRAL DE LAS PERSONAS
SEGUIMIENTO TEMÁTICO INSTITUCIONAL 2020
MES REPORTADO: JULIO


Nombre de la inscripción

Inscripciones de nacimiento realizadas.

Población beneficiada

D	M	Departamento / municipio	Sexo				Edad												
			Mujeres	Hombres	No definido	Total	Niñez					Juventud	Adultos	Tercera Edad 61 años en adelante	No definido	Total			
							0	1	2	3	4						5	6 - 13	14 - 30
20		SUCHITEPÉQUEZ	350	364	0	714	711	0	0	0	0	0	0	2	0	1	0	0	714
	1	CHICACAO	36	39	0	75	75	0	0	0	0	0	0	0	0	0	0	0	75
	2	CUYOTENANGO	16	12	0	28	28	0	0	0	0	0	0	0	0	0	0	0	28
	3	MAZATENANGO	74	72	0	146	144	0	0	0	0	0	2	0	0	0	0	0	146
	4	PATULUL	26	35	0	61	61	0	0	0	0	0	0	0	0	0	0	0	61
	5	PUEBLO NUEVO	3	4	0	7	7	0	0	0	0	0	0	0	0	0	0	0	7
	6	RÍO BRAVO	23	30	0	53	53	0	0	0	0	0	0	0	0	0	0	0	53
	7	SAMAYAC	17	12	0	29	29	0	0	0	0	0	0	0	0	0	0	0	29
	8	SAN ANTONIO SUCHITEPÉQUEZ	11	10	0	21	21	0	0	0	0	0	0	0	0	0	0	0	21
	9	SAN BERNARDINO	18	15	0	33	33	0	0	0	0	0	0	0	0	0	0	0	33
	10	SAN FRANCISCO ZAPOTITLÁN	15	19	0	34	33	0	0	0	0	0	0	0	1	0	0	0	34
	11	SAN GABRIEL	3	4	0	7	7	0	0	0	0	0	0	0	0	0	0	0	7
	12	SAN JOSÉ EL ÍDOLO	12	10	0	22	22	0	0	0	0	0	0	0	0	0	0	0	22
	13	SAN JOSÉ LA MÁQUINA	25	20	0	45	45	0	0	0	0	0	0	0	0	0	0	0	45
	14	SAN JUAN BAUTISTA	2	9	0	11	11	0	0	0	0	0	0	0	0	0	0	0	11
	15	SAN LORENZO	11	8	0	19	19	0	0	0	0	0	0	0	0	0	0	0	19
	16	SAN MIGUEL PANÁN	4	5	0	9	9	0	0	0	0	0	0	0	0	0	0	0	9
	17	SAN PABLO JOCOPILAS	7	9	0	16	16	0	0	0	0	0	0	0	0	0	0	0	16
	18	SANTA BÁRBARA	11	15	0	26	26	0	0	0	0	0	0	0	0	0	0	0	26
	19	SANTO DOMINGO SUCHITEPÉQUEZ	26	21	0	47	47	0	0	0	0	0	0	0	0	0	0	0	47
	20	SANTO TOMÁS LA UNIÓN	7	11	0	18	18	0	0	0	0	0	0	0	0	0	0	0	18
	21	ZUNILITO	3	4	0	7	7	0	0	0	0	0	0	0	0	0	0	0	7
21		TOTONICAPÁN	363	363	0	726	725	0	0	0	0	0	1	0	0	0	0	726	
	1	MOMOSTENANGO	72	94	0	166	166	0	0	0	0	0	0	0	0	0	0	0	166
	2	SAN ANDRÉS XECUL	19	22	0	41	41	0	0	0	0	0	0	0	0	0	0	0	41
	3	SAN BARTOLO	13	4	0	17	17	0	0	0	0	0	0	0	0	0	0	0	17
	4	SAN CRISTÓBAL TONICAPÁN	18	17	0	35	35	0	0	0	0	0	0	0	0	0	0	0	35
	5	SAN FRANCISCO EL ALTO	30	31	0	61	61	0	0	0	0	0	0	0	0	0	0	0	61
	6	SANTA LUCÍA LA REFORMA	22	22	0	44	44	0	0	0	0	0	0	0	0	0	0	0	44
	7	SANTA MARÍA CHIQUIMULA	34	32	0	66	66	0	0	0	0	0	1	0	0	0	0	0	66
	8	TOTONICAPÁN	155	141	0	296	295	0	0	0	0	0	1	0	0	0	0	0	296
22		ZACAPA	146	167	0	313	311	0	0	0	0	0	1	0	0	1	0	313	
	1	CABAÑAS	7	7	0	14	14	0	0	0	0	0	0	0	0	0	0	0	14
	2	ESTANZUELA	9	12	0	21	21	0	0	0	0	0	0	0	0	0	0	0	21
	3	GUALÁN	17	22	0	39	39	0	0	0	0	0	0	0	0	0	0	0	39
	4	HUIÉ	8	0	0	8	8	0	0	0	0	0	0	0	0	0	0	0	8
	5	LA UNIÓN	26	18	0	44	44	0	0	0	0	0	0	0	0	0	0	0	44
	6	RÍO HONDO	10	15	0	25	25	0	0	0	0	0	0	0	0	0	0	0	25
	7	SAN DIEGO	5	9	0	14	14	0	0	0	0	0	0	0	0	0	0	0	14
	8	SAN JORGE	7	4	0	11	11	0	0	0	0	0	0	0	0	0	0	0	11
	9	TECULITÁN	12	13	0	25	25	0	0	0	0	0	0	0	0	0	0	0	25
	10	USUMATLÁN	8	11	0	19	19	0	0	0	0	0	0	0	0	0	0	0	19
	11	ZACAPA	37	56	0	93	91	0	0	0	0	0	1	0	0	1	0	0	93

1  **RENAP**
Rolando Balan Hernández
Auxiliar de Registro Central III
Registro Central de las Personas

1  **RENAP**
Lic. Anuro Andrade Borillas
Jefe del Registro Civil de las Personas
Registro Central de las Personas
Sede Central RENAP Guatemala, Guatemala

Firma y sello de la máxima autoridad de la dependencia

1  **RENAP**
Jennifer Patricia Balcárcel de León
Gestor de Registro Central de las Personas I
Registro Central de las Personas
Sede Central, Guatemala, Guatemala

1  **RENAP**
Licenciado Juan Ramiro Toledo Montenegro
Subdirector de Registro Central de las Personas
Registro Central de las Personas
Sede Central RENAP Guatemala, Guatemala

1  **RENAP**
Caren Orfilia Guzmán Sagastume
Registrador Central de las Personas
Registro Central de las Personas
Sede Central, RENAP, Guatemala, Guatemala

ANEXO IV

REGISTRO CENTRAL DE LAS PERSONAS SEGUIMIENTO TEMÁTICO INSTITUCIONAL 2020 MES REPORTADO: JULIO

Nombre de la inscripción

Inscripciones extemporáneas de nacimiento realizadas.

Población beneficiada

D	M	Departamento / municipio	Sexo				Edad											
			Mujeres	Hombres	No definido	Total	Niñez							Juventud 14 a 30 años	Adultos 31 a 60 años	Tercera Edad 61 años en adelante	No definido	Total
							0	1	2	3	4	5	6 - 13					
0		República de Guatemala	4,519	4,635	1	9,155	8,605	244	80	50	42	27	41	24	21	3	0	9,155
1		Alta Verapaz	439	470	1	909	865	24	5	2	3	2		5		3		909
	1	Chahal	1	16	0	17	16	0	1	0	0	0	0	0	0	0	0	17
	2	Chisec	41	57	0	98	91	5	1	0	0	0	0	1	0	0	0	98
	3	Cobán	77	63	0	140	132	2	0	0	2	1	0	2	0	1	0	140
	4	Fray Bartolomé De Las Casas	31	25	0	56	54	1	0	0	0	0	1	0	0	0	0	56
	5	Lanquín	13	18	0	31	30	1	0	0	0	0	0	0	0	0	0	31
	6	Panzos	34	34	0	68	66	0	1	0	0	1	0	0	0	0	0	68
	7	Raxuhá	11	9	0	20	18	0	0	1	0	0	0	0	0	1	0	20
	8	San Cristóbal Verapaz	18	18	0	36	33	2	0	0	0	0	0	0	0	1	0	36
	9	San Juan Chamelco	21	16	0	37	36	1	0	0	0	0	0	0	0	0	0	37
	10	San Miguel Tucurú	18	20	0	38	37	0	0	0	1	0	0	0	0	0	0	38
	11	San Pedro Carchá	85	86	0	171	162	7	1	0	0	0	1	0	0	0	0	171
	12	Santa Catalina La Tinta	9	17	0	26	26	0	0	0	0	0	0	0	0	0	0	26
	13	Santa Cruz Verapaz	22	20	0	42	40	2	0	0	0	0	0	0	0	0	0	42
	14	Santa María Cahabón	12	15	0	27	26	1	0	0	0	0	0	0	0	0	0	27
	15	Senahú	22	23	0	45	42	1	1	1	0	0	0	0	0	0	0	45
	16	Tactic	13	20	0	33	32	1	0	0	0	0	0	0	0	0	0	33
	17	Tamahú	11	13	0	24	24	0	0	0	0	0	0	0	0	0	0	24
2		Baja Verapaz	122	108	0	230	227	1	1	1	0	0	0	0	0	0	0	230
	1	Cubulco	50	36	0	86	85	1	0	0	0	0	0	0	0	0	0	86
	2	Granados	4	7	0	11	11	0	0	0	0	0	0	0	0	0	0	11
	3	Puruliha	31	27	0	58	57	0	1	0	0	0	0	0	0	0	0	58
	4	Rabinal	11	10	0	21	21	0	0	0	0	0	0	0	0	0	0	21
	5	Salamá	20	17	0	37	36	0	0	1	0	0	0	0	0	0	0	37
	6	San Jerónimo	1	4	0	5	5	0	0	0	0	0	0	0	0	0	0	5
	7	San Miguel Chica	4	6	0	10	10	0	0	0	0	0	0	0	0	0	0	10
	8	Santa Cruz El Chol	1	1	0	2	2	0	0	0	0	0	0	0	0	0	0	2
3		Chimaltenango	193	173	0	366	360	5	0	1	0	0	0	0	0	0	0	366
	1	Acatenango	3	6	0	9	9	0	0	0	0	0	0	0	0	0	0	9
	2	Chimaltenango	39	34	0	73	72	1	0	0	0	0	0	0	0	0	0	73
	3	El Tejar	5	2	0	7	7	0	0	0	0	0	0	0	0	0	0	7
	4	Paramos	4	4	0	8	8	0	0	0	0	0	0	0	0	0	0	8
	5	Patzica	10	12	0	22	20	2	0	0	0	0	0	0	0	0	0	22
	6	Patzún	16	13	0	29	29	0	0	0	0	0	0	0	0	0	0	29
	7	Pochuta	2	1	0	3	3	0	0	0	0	0	0	0	0	0	0	3
	8	San Andrés Itzapa	2	10	0	12	12	0	0	0	0	0	0	0	0	0	0	12
	9	San Jose Poaqui	4	5	0	9	9	0	0	0	0	0	0	0	0	0	0	9
	10	San Juan Comalapa	8	10	0	18	16	1	0	1	0	0	0	0	0	0	0	18
	11	San Martín Jilotepeque	33	27	0	60	60	0	0	0	0	0	0	0	0	0	0	60
	12	San Pedro Yopocapa	8	7	0	15	15	0	0	0	0	0	0	0	0	0	0	15
	13	Santa Apolonia	6	3	0	9	9	0	0	0	0	0	0	0	0	0	0	9
	14	Santa Cruz Balanyá	0	2	0	2	1	1	0	0	0	0	0	0	0	0	0	2
	15	Tecpán Guatemala	46	33	0	79	79	0	0	0	0	0	0	0	0	0	0	79
	16	Zaragoza	7	4	0	11	11	0	0	0	0	0	0	0	0	0	0	11
4		Chiquimula	75	82	0	157	150	4	0	1	1	0	1	0	0	0	0	157
	1	Camafán	21	22	0	43	43	0	0	0	0	0	0	0	0	0	0	43
	2	Chiquimula	20	20	0	40	38	1	0	1	0	0	0	0	0	0	0	40
	3	Concepción Las Minas	0	1	0	1	0	0	0	0	0	0	1	0	0	0	0	1
	4	Esquipulas	15	13	0	28	27	1	0	0	0	0	0	0	0	0	0	28
	5	Ipala	1	4	0	5	5	0	0	0	0	0	0	0	0	0	0	5
	6	Jacotán	7	17	0	24	21	2	0	0	1	0	0	0	0	0	0	24
	7	Olopa	1	0	0	1	1	0	0	0	0	0	0	0	0	0	0	1
	8	Quezaltenango	2	3	0	5	5	0	0	0	0	0	0	0	0	0	0	5
	9	San Jacinto	4	0	0	4	4	0	0	0	0	0	0	0	0	0	0	4
	10	San José La Arada	0	1	0	1	1	0	0	0	0	0	0	0	0	0	0	1
	11	San Juan Ermita	4	1	0	5	5	0	0	0	0	0	0	0	0	0	0	5
5		El Progreso	20	28	0	48	45	1	2	0	0	0	0	0	0	0	0	48
	1	El Jicaro	1	3	0	4	3	0	1	0	0	0	0	0	0	0	0	4
	2	Guastatoya	3	6	0	9	9	0	0	0	0	0	0	0	0	0	0	9
	3	Morazán	1	1	0	2	2	0	0	0	0	0	0	0	0	0	0	2
	4	San Agustín Acasaguastán	6	9	0	15	14	0	1	0	0	0	0	0	0	0	0	15
	5	San Antonio La Paz	3	2	0	5	5	0	0	0	0	0	0	0	0	0	0	5
	6	San Cristóbal Acasaguastán	1	2	0	3	3	0	0	0	0	0	0	0	0	0	0	3
	7	Sanarate	5	2	0	7	6	1	0	0	0	0	0	0	0	0	0	7
	8	Sansare	0	3	0	3	3	0	0	0	0	0	0	0	0	0	0	3
6		Escuintla	118	141	0	259	231	8	6	4	2	1	4	1	1	1	0	259
	1	Escuintla	23	30	0	53	45	2	3	1	0	0	0	1	1	0	0	53
	2	Guanagazapa	3	6	0	9	8	1	0	0	0	0	0	0	0	0	0	9
	3	Iztapa	3	3	0	6	4	2	0	0	0	0	0	0	0	0	0	6
	4	La Democracia	4	1	0	5	4	0	0	0	0	0	1	0	0	0	0	5
	5	La Gomerita	8	10	0	18	16	1	1	0	0	0	0	0	0	0	0	18
	6	Masagua	12	10	0	22	20	1	0	0	0	0	0	0	0	1	0	22
	7	Nueva Concepción	9	12	0	21	20	0	1	0	0	0	0	0	0	0	0	21
	8	Palín	13	19	0	32	30	0	0	1	0	0	1	0	0	0	0	32
	9	Puerto San José	10	9	0	19	18	0	0	1	0	0	0	0	0	0	0	19
	10	San Vicente Pacaya	1	2	0	3	3	0	0	0	0	0	0	0	0	0	0	3
	11	Santa Lucía Cotzumalguapa	13	13	0	26	21	0	1	0	1	1	2	0	0	0	0	26
	12	Sipacate	3	3	0	6	6	0	0									

REGISTRO CENTRAL DE LAS PERSONAS
SEGUIMIENTO TEMÁTICO INSTITUCIONAL 2020
MES REPORTADO: JULIO

Nombre de la inscripción

Inscripciones extemporáneas de nacimiento realizadas.

Población beneficiada

D	M	Departamento / municipio	Sexo				Edad												
			Mujeres	Hombres	No definido	Total	Niñez						Juventud 14 a 30 años	Adultos 31 a 60 años	Tercera Edad 61 años en adelante	No definido	Total		
							0	1	2	3	4	5							
							6 - 13												
Guatemala			573	601	0	1,174	1,102	31	10	11	5	2	5	3	4	1	0	1,174	
1		Amafllán	36	39	0	75	72	3	0	0	0	0	0	0	0	0	0	75	
2		Chinaulta	20	23	0	43	36	0	0	1	0	1	1	1	2	1	0	43	
3		Chuarancho	3	1	0	4	4	0	0	0	0	0	0	0	0	0	0	4	
4		Fraijanes	9	7	0	16	14	1	0	0	0	0	1	0	0	0	0	16	
5		Guatemala	285	290	0	575	545	16	6	4	4	0	0	0	0	0	0	575	
6		Mixco	24	14	0	38	37	0	0	0	0	0	0	1	0	0	0	38	
7		Palencia	20	12	0	32	32	0	0	0	0	0	0	0	0	0	0	32	
8		San José Del Golfo	3	2	0	5	5	0	0	0	0	0	0	0	0	0	0	5	
9		San José Pinula	15	19	0	34	33	0	0	0	0	0	1	0	0	0	0	34	
10		San Juan Sacatepéquez	43	62	0	105	99	3	0	2	0	0	1	0	0	0	0	105	
11		San Miguel Petapa	14	17	0	31	29	1	0	1	0	0	0	0	0	0	0	31	
12		San Pedro Ayampuc	7	6	0	13	12	1	0	0	0	0	0	0	0	0	0	13	
13		San Pedro Sacatepéquez	9	11	0	20	18	1	0	0	1	0	0	0	0	0	0	20	
14		San Raymundo	13	19	0	32	25	1	2	1	0	0	0	1	2	0	0	32	
15		Santa Catarina Pinula	2	6	0	8	8	0	0	0	0	0	0	0	0	0	0	8	
16		Villa Canales	28	33	0	61	53	4	1	1	0	1	1	0	0	0	0	61	
17		Villa Nueva	42	40	0	82	80	0	1	1	0	0	0	0	0	0	0	82	
8		Huehuetenango	703	749	0	1,452	1,379	23	8	9	6	5	5	3	7	7	0	1,452	
1		Aguacatán	7	11	0	18	17	0	0	0	1	0	0	0	0	0	0	18	
2		Chiantla	60	76	0	136	134	0	1	1	0	0	0	0	0	0	0	136	
3		Colotenango	24	32	0	56	53	1	1	0	0	0	1	0	0	0	0	56	
4		Concepción Huista	27	39	0	66	64	1	0	0	0	0	0	1	0	0	0	66	
5		Cuilco	43	46	0	89	87	1	1	0	0	0	0	0	0	0	0	89	
6		Huehuetenango	23	22	0	45	42	0	0	1	1	1	0	0	0	0	0	45	
7		Jacaltenango	10	14	0	24	23	1	0	0	0	0	0	0	0	0	0	24	
8		La Democracia	38	34	0	72	69	2	0	1	0	0	0	0	0	0	0	72	
9		La Libertad	7	6	0	13	12	0	0	0	0	1	0	0	0	0	0	13	
10		Malacatan	1	0	0	1	1	0	0	0	0	0	0	0	0	0	0	1	
11		Nentón	10	11	0	21	19	1	1	0	0	0	0	0	0	0	0	21	
12		Petatlán	8	3	0	11	10	0	0	0	0	0	0	0	1	0	0	11	
13		San Antonio Huista	8	7	0	15	14	0	0	0	0	0	0	0	1	0	0	15	
14		San Gaspar Ichchil	3	3	0	6	5	0	0	0	0	0	0	1	0	0	0	6	
15		San Ildefonso Ixtahuacán	44	57	0	101	100	0	0	0	0	0	0	0	1	0	0	101	
16		San Juan Atitán	13	18	0	31	31	0	0	0	0	0	0	0	0	0	0	31	
17		San Juan Ixcay	20	15	0	35	29	1	0	1	1	2	0	0	0	0	0	35	
18		San Mateo Ixtatán	64	63	0	127	121	1	1	1	1	0	0	2	0	0	0	127	
19		San Miguel Acatán	15	16	0	31	29	0	0	0	0	0	0	0	1	1	0	31	
20		San Pedro Necta	36	33	0	69	67	1	1	0	0	0	0	0	0	0	0	69	
21		San Pedro Saloma	64	70	0	134	122	6	1	3	0	0	0	2	0	0	0	134	
22		San Rafael La Independencia	12	5	0	17	11	0	0	0	0	0	1	1	3	0	0	17	
23		San Rafael Petzal	8	2	0	10	10	0	0	0	0	0	0	0	0	0	0	10	
24		San Sebastián Coatán	20	23	0	43	41	1	0	0	1	0	0	0	0	0	0	43	
25		San Sebastián Huehuetenango	12	13	0	25	25	0	0	0	0	0	0	0	0	0	0	25	
26		Santa Ana Huista	5	3	0	8	7	0	0	0	0	0	0	1	0	0	0	8	
27		Santa Bárbara	25	29	0	54	53	1	0	0	0	0	0	0	0	0	0	54	
28		Santa Cruz Barillas	13	13	0	26	26	0	0	0	0	0	0	0	0	0	0	26	
29		Santa Eulalia	59	59	0	118	110	4	1	1	0	2	0	0	0	0	0	118	
30		Santiago Chimaltenango	5	3	0	8	7	0	0	0	1	0	0	0	0	0	0	8	
31		Tectitán	1	2	0	3	3	0	0	0	0	0	0	0	0	0	0	3	
32		Todos Santos Cuchumatán	15	13	0	28	26	1	0	0	0	0	1	0	0	0	0	28	
33		Unión Cantónil	3	8	0	11	11	0	0	0	0	0	0	0	0	0	0	11	
9		Izabal	132	137	0	269	244	15	1	1	2	1	4	0	1	0	0	269	
1		El Estor	46	57	0	103	88	9	1	0	1	1	3	0	0	0	0	103	
2		Livingston	29	30	0	59	55	3	0	1	0	0	0	0	0	0	0	59	
3		Los Amates	17	17	0	34	33	1	0	0	0	0	0	0	0	0	0	34	
4		Morales	29	26	0	55	52	1	0	0	0	0	1	0	1	0	0	55	
5		Puerto Barrios	11	7	0	18	16	1	0	0	1	0	0	0	0	0	0	18	
10		Jalapa	68	89	0	157	147	4	1	1	1	2	0	0	1	0	0	157	
1		Jalapa	38	35	0	73	69	1	0	0	1	1	0	0	0	1	0	73	
2		Mataquescuintla	9	11	0	20	18	0	0	1	0	1	0	0	0	0	0	20	
3		Monjas	2	9	0	11	11	0	0	0	0	0	0	0	0	0	0	11	
4		San Carlos Alzatate	2	9	0	11	11	0	0	0	0	0	0	0	0	0	0	11	
5		San Luis Jilotepeque	3	4	0	7	7	0	0	0	0	0	0	0	0	0	0	7	
6		San Manuel Chaparrón	1	1	0	2	2	0	0	0	0	0	0	0	0	0	0	2	
7		San Pedro Pinula	13	20	0	33	29	3	1	0	0	0	0	0	0	0	0	33	
11		Jutiapa	68	64	0	132	131	0	1	0	0	0	0	0	0	0	0	132	
1		Agua Blanca	1	1	0	2	2	0	0	0	0	0	0	0	0	0	0	2	
2		Asunción Mita	3	4	0	7	7	0	0	0	0	0	0	0	0	0	0	7	
3		Atescatempa	2	3	0	5	5	0	0	0	0	0	0	0	0	0	0	5	
4		Comapa	4	1	0	5	5	0	0	0	0	0	0	0	0	0	0	5	
5		Conguaco	6	3	0	9	9	0	0	0	0	0	0	0	0	0	0	9	
6		El Adelanto	1	0	0	1	1	0	0	0	0	0	0	0	0	0	0	1	
7		El Progreso	4	1	0	5	5	0	0	0	0	0	0	0	0	0	0	5	
8		Jalpatagua	3	4	0	7	7	0	0	0	0	0	0	0	0	0	0	7	
9		Jerez	3	0	0	3	3	0	0	0	0	0	0	0	0	0	0	3	
10		Jutiapa	28	28	0	56	56	0	0	0	0	0	0	0	0	0	0	56	
11		Moyuta	11	17	0	28	28	0	0	0	0	0	0	0	0	0	0	28	
12		Pasaco	1	1	0	2	1	0	1	0	0	0	0	0					

REGISTRO CENTRAL DE LAS PERSONAS
SEGUIMIENTO TEMÁTICO INSTITUCIONAL 2020
MES REPORTADO: JULIO

Nombre de la inscripción		Inscripciones extemporáneas de nacimiento realizadas.				Población beneficiada												
D	M	Departamento / municipio	Sexo			Total	Edad											
			Mujeres	Hombres	No definido		Niñez						Juventud 14 a 30 años	Adultos 31 a 60 años	Tercera Edad 61 años en adelante	No definido	Total	
							0	1	2	3	4	5						6 - 13
17		Peten	198	167	0	365	316	21	7	4	6	3	7	1	0	0	0	365
1		Dolores	19	11	0	30	27	2	0	1	0	0	0	0	0	0	0	30
2		El Chal	6	8	0	14	13	1	0	0	0	0	0	0	0	0	0	14
3		Flores	7	2	0	9	9	0	0	0	0	0	0	0	0	0	0	9
4		La Libertad	35	27	0	62	46	6	1	1	4	2	1	1	0	0	0	62
5		Las Cruces	10	14	0	24	18	2	2	1	1	0	0	0	0	0	0	24
6		Melchor De Mencos	6	9	0	15	15	0	0	0	0	0	0	0	0	0	0	15
7		Poptún	19	14	0	33	31	2	0	0	0	0	0	0	0	0	0	33
8		San Andrés	9	6	0	15	14	1	0	0	0	0	0	0	0	0	0	15
9		San Benito	10	9	0	19	19	0	0	0	0	0	0	0	0	0	0	19
10		San Francisco	5	5	0	10	7	2	0	0	0	0	1	0	0	0	0	10
11		San José	2	1	0	3	3	0	0	0	0	0	0	0	0	0	0	3
12		San Luis	24	23	0	47	42	0	3	0	0	1	1	0	0	0	0	47
13		Santa Ana	7	4	0	11	7	2	0	1	0	0	1	0	0	0	0	11
14		Sayaxché	39	34	0	73	65	3	1	0	1	0	3	0	0	0	0	73
13		Quetzaltenango	195	222	1	418	400	10	1	1	0	1	0	0	4	1	0	418
1		Almolonga	5	6	0	11	11	0	0	0	0	0	0	0	0	0	0	11
2		Cabricán	5	12	0	17	17	0	0	0	0	0	0	0	0	0	0	17
3		Cajalá	8	6	0	14	14	0	0	0	0	0	0	0	0	0	0	14
4		Cantel	8	8	0	16	16	0	0	0	0	0	0	0	0	0	0	16
5		Coatepeque	40	42	0	82	80	1	1	0	0	0	0	0	0	0	0	82
6		Colomba	7	16	0	23	22	0	0	1	0	0	0	0	0	0	0	23
7		Concepción Chiquirichapa	3	2	0	5	5	0	0	0	0	0	0	0	0	0	0	5
8		El Palmar	5	7	0	12	12	0	0	0	0	0	0	0	0	0	0	12
9		Flores Costa Cuca	9	5	0	14	12	0	0	0	0	0	0	0	2	0	0	14
10		Génova	12	17	0	29	27	2	0	0	0	0	0	0	0	0	0	29
11		Huitán	6	5	0	11	10	1	0	0	0	0	0	0	0	0	0	11
12		La Esperanza	3	5	0	8	8	0	0	0	0	0	0	0	0	0	0	8
13		Olintepeque	2	2	0	4	3	1	0	0	0	0	0	0	0	0	0	4
14		Ostuncalco	25	22	0	47	46	0	0	0	0	0	0	0	0	1	0	47
15		Palastina De Los Altos	4	3	0	7	5	2	0	0	0	0	0	0	0	0	0	7
16		Quetzaltenango	28	30	0	58	56	1	0	0	0	1	0	0	0	0	0	58
17		Salcajá	4	4	0	8	8	0	0	0	0	0	0	0	0	0	0	8
18		San Carlos Sija	3	2	0	5	4	1	0	0	0	0	0	0	0	0	0	5
19		San Francisco La Unión	1	5	0	6	5	1	0	0	0	0	0	0	0	0	0	6
20		San Martín Sacatepéquez	12	14	0	26	26	0	0	0	0	0	0	0	0	0	0	26
21		San Mateo	2	5	0	7	7	0	0	0	0	0	0	0	0	0	0	7
22		San Miguel Sigüilla	1	2	0	3	3	0	0	0	0	0	0	0	0	0	0	3
23		Sibilla	1	0	0	1	1	0	0	0	0	0	0	0	0	0	0	1
24		Zunil	1	2	1	4	2	0	0	0	0	0	0	0	2	0	0	4
14		Quiché	485	482	0	967	932	19	3	1	3	2	6	1	0	0	0	967
1		Canilla	5	3	0	8	8	0	0	0	0	0	0	0	0	0	0	8
2		Chajul	27	30	0	57	52	3	1	0	1	0	0	0	0	0	0	57
3		Chicamán	19	23	0	42	41	0	1	0	0	0	0	0	0	0	0	42
4		Chichicastenango	69	79	0	148	145	1	1	0	0	0	1	0	0	0	0	148
5		Chinique	3	6	0	9	9	0	0	0	0	0	0	0	0	0	0	9
6		Cunén	20	15	0	35	33	1	0	0	0	0	1	0	0	0	0	35
7		Ixcán	66	71	0	137	131	3	0	0	0	0	2	1	0	0	0	137
8		Joyabaj	32	23	0	55	54	0	0	1	0	0	0	0	0	0	0	55
9		Nabaj	57	49	0	106	105	1	0	0	0	0	0	0	0	0	0	106
10		Patzún	11	3	0	14	13	1	0	0	0	0	0	0	0	0	0	14
11		Sacapulas	27	36	0	63	60	0	0	0	0	1	2	0	0	0	0	63
12		San Andrés Sajcabajá	4	7	0	11	11	0	0	0	0	0	0	0	0	0	0	11
13		San Antonio Ilotenango	9	13	0	22	19	3	0	0	0	0	0	0	0	0	0	22
14		San Bartolomé Jocotenango	4	4	0	8	8	0	0	0	0	0	0	0	0	0	0	8
15		San Juan Cotzaj	16	20	0	36	34	2	0	0	0	0	0	0	0	0	0	36
16		San Pedro Jocapilas	26	23	0	49	49	0	0	0	0	0	0	0	0	0	0	49
17		Santa Cruz Del Quiché	22	20	0	42	40	1	0	0	1	0	0	0	0	0	0	42
18		Uspantán	49	39	0	88	83	3	0	0	1	1	0	0	0	0	0	88
19		Zacualpa	19	18	0	37	37	0	0	0	0	0	0	0	0	0	0	37
13		Retalhuleu	53	59	0	112	99	3	2	1	2	0	1	3	0	1	0	112
1		Champerico	4	5	0	9	9	0	0	0	0	0	0	0	0	0	0	9
2		El Asintal	7	7	0	14	13	0	0	1	0	0	0	0	0	0	0	14
3		Nuevo San Carlos	7	1	0	8	8	0	0	0	0	0	0	0	0	0	0	8
4		Retalhuleu	16	23	0	39	32	0	1	0	2	0	0	3	0	1	0	39
5		San Andrés Villa Seca	8	10	0	18	15	2	1	0	0	0	0	0	0	0	0	18
6		San Felipe Retalhuleu	3	4	0	7	7	0	0	0	0	0	0	0	0	0	0	7
7		San Martín Zapotitlán	3	0	0	3	2	0	0	0	0	0	1	0	0	0	0	3
8		San Sebastián	2	5	0	7	7	0	0	0	0	0	0	0	0	0	0	7
9		Santa Cruz Mulua	3	4	0	7	6	1	0	0	0	0	0	0	0	0	0	7

REGISTRO CENTRAL DE LAS PERSONAS SEGUIMIENTO TEMÁTICO INSTITUCIONAL 2020 MES REPORTADO: JULIO


Nombre de la inscripción		Inscripciones extemporáneas de nacimiento realizadas.				Población beneficiada											
D	M	Departamento / municipio	Sexo			Total	Edad									Total	
			Mujeres	Hombres	No definido		Niñez						Juventud	Adultos	Tercera Edad		No definido
						0	1	2	3	4	5	6 - 13	14 a 30 años	31 a 60 años	61 años en adelante		
16		Sacatepéquez	93	76	0	169	162	3	1	2	0	1	0	0	0	0	169
	1	Antigua Guatemala	8	10	0	18	17	1	0	0	0	0	0	0	0	0	18
	2	Ciudad Vieja	15	12	0	27	27	0	0	0	0	0	0	0	0	0	27
	3	Jacotenango	6	1	0	7	7	0	0	0	0	0	0	0	0	0	7
	4	Magdalena Milpas Altas	6	4	0	10	9	0	0	1	0	0	0	0	0	0	10
	5	Pastores	6	4	0	10	10	0	0	0	0	0	0	0	0	0	10
	6	San Antonio Aguas Calientes	3	3	0	6	6	0	0	0	0	0	0	0	0	0	6
	7	San Bartolomé Milpas Altas	0	2	0	2	1	0	0	1	0	0	0	0	0	0	2
	8	San Juan Atotenango	7	7	0	14	14	0	0	0	0	0	0	0	0	0	14
	9	San Lucas Sacatepéquez	11	8	0	19	18	0	1	0	0	0	0	0	0	0	19
	10	San Miguel Dueñas	1	2	0	3	3	0	0	0	0	0	0	0	0	0	3
	11	Santa Catarina Barahona	1	1	0	2	1	0	0	0	1	0	0	2	0	0	2
	12	Santa Lucía Milpas Altas	4	1	0	5	5	0	0	0	0	0	0	0	0	0	5
	13	Santa María De Jesús	9	8	0	17	16	1	0	0	0	0	0	0	0	0	17
	14	Santiago Sacatepéquez	6	6	0	12	12	0	0	0	0	0	0	0	0	0	12
	15	Santo Domingo Xenacoj	5	0	0	5	4	1	0	0	0	0	0	0	0	0	5
	16	Sumpango	5	7	0	12	12	0	0	0	0	0	0	0	0	0	12
17		San Marcos	407	430	0	837	746	45	16	7	9	2	3	6	2	1	837
	1	Ayutla	9	3	0	12	10	0	1	0	0	0	0	0	0	0	12
	2	Catarina	7	8	0	15	15	0	0	0	0	0	0	0	0	0	15
	3	Comitancillo	28	25	0	53	50	2	1	0	0	0	0	0	0	0	53
	4	Concepción Tutuapa	61	78	0	139	107	19	4	2	4	1	2	0	0	0	139
	5	El Quetzal	6	11	0	17	17	0	0	0	0	0	0	0	0	0	17
	6	El Tumbador	9	6	0	15	11	2	1	0	1	0	0	0	0	0	15
	7	Espulapas Palo Gordo	4	3	0	7	7	0	0	0	0	0	0	0	0	0	7
	8	Ichigüán	4	7	0	11	8	2	0	1	0	0	0	0	0	0	11
	9	La Blanca	12	13	0	25	23	1	0	0	0	0	0	0	1	0	25
	10	La Reforma	10	4	0	14	14	0	0	0	0	0	0	0	0	0	14
	11	Malacatán	56	52	0	108	103	3	0	1	1	0	0	0	0	0	108
	12	Nuevo Progreso	7	9	0	16	16	0	0	0	0	0	0	0	0	0	16
	13	Ocos	3	0	0	3	3	0	0	0	0	0	0	0	0	0	3
	14	Pajapita	12	9	0	21	21	0	0	0	0	0	0	0	0	0	21
	15	San Antonio Sacatepéquez	7	7	0	14	14	0	0	0	0	0	0	0	0	0	14
	16	San Cristóbal Cucho	5	7	0	12	12	0	0	0	0	0	0	0	0	0	12
	17	San José El Rodeo	2	6	0	8	8	0	0	0	0	0	0	0	0	0	8
	18	San José Ojitenam	12	14	0	26	22	0	1	2	0	0	1	0	0	0	26
	19	San Lorenzo	6	1	0	7	7	0	0	0	0	0	0	0	0	0	7
	20	San Marcos	9	11	0	20	19	0	1	0	0	0	0	0	0	0	20
	21	San Miguel Ixtahuacán	32	38	0	70	68	0	0	0	0	0	2	0	0	0	70
	22	San Pablo	17	18	0	35	34	0	1	0	0	0	0	0	0	0	35
	23	San Pedro Sacatepéquez	8	10	0	18	18	0	0	0	0	0	0	0	0	0	18
	24	San Rafael Pio De La Cuesta	3	5	0	8	7	0	0	0	1	0	0	0	0	0	8
	25	Sibinal	8	6	0	14	13	0	0	0	0	1	0	0	0	0	14
	26	Sipacapa	8	5	0	13	13	0	0	0	0	0	0	0	0	0	13
	27	Tacaná	32	30	0	62	42	10	3	1	1	0	3	2	0	0	62
	28	Tajumulco	22	31	0	53	44	6	3	0	0	0	0	0	0	0	53
	29	Tejulia	8	13	0	21	20	0	0	0	0	0	1	0	0	0	21
18		Santa Rosa	70	62	0	132	124	3	1	1	0	1	1	0	1	0	132
	1	Barberena	9	5	0	14	14	0	0	0	0	0	0	0	0	0	14
	2	Casillas	0	4	0	4	3	0	0	1	0	0	0	0	0	0	4
	3	Chiquimullilla	12	4	0	16	16	0	0	0	0	0	0	0	0	0	16
	4	Cuilapa	11	10	0	21	21	0	0	0	0	0	0	0	0	0	21
	5	Guazacapán	4	6	0	10	8	2	0	0	0	0	0	0	0	0	10
	6	Nueva Santa Rosa	3	3	0	6	5	0	0	0	0	1	0	0	0	0	6
	7	Oratorio	1	5	0	6	5	0	0	0	0	1	0	0	0	0	6
	8	Pueblo Nuevo Viñas	8	9	0	17	16	1	0	0	0	0	0	0	0	0	17
	9	San Juan Tecuaco	2	3	0	5	5	0	0	0	0	0	0	0	0	0	5
	10	San Rafael Las Flores	5	2	0	7	7	0	0	0	0	0	0	0	0	0	7
	11	Santa Cruz Naranjo	0	1	0	1	1	0	0	0	0	0	0	0	0	0	1
	12	Santa María Ixhuatean	3	3	0	6	6	0	0	0	0	0	0	0	0	0	6
	13	Santa Rosa De Lima	1	1	0	2	2	0	0	0	0	0	0	0	0	0	2
	14	Taxisco	11	6	0	17	15	0	1	0	0	0	0	0	1	0	17
19		Solalá	144	166	0	310	304	2	1	0	0	1	2	0	0	0	310
	1	Concepción	3	2	0	5	5	0	0	0	0	0	0	0	0	0	5
	2	Nahualá	28	27	0	55	54	0	0	0	0	0	1	0	0	0	55
	3	Panajachel	0	5	0	5	5	0	0	0	0	0	0	0	0	0	5
	4	San Andrés Semetabaj	4	7	0	11	11	0	0	0	0	0	0	0	0	0	11
	5	San Antonio Palopó	3	2	0	5	5	0	0	0	0	0	0	0	0	0	5
	6	San José Chacayá	3	3	0	6	6	0	0	0	0	0	0	0	0	0	6
	7	San Juan La Laguna	2	1	0	3	3	0	0	0	0	0	0	0	0	0	3
	8	San Lucas Tolimán	11	9	0	20	20	0	0	0	0	0	0	0	0	0	20
	9	San Marcos La Laguna	1	0	0	1	1	0	0	0	0	0	0	0	0	0	1
	10	San Pablo La Laguna	2	3	0	5	5	0	0	0	0	0	0	0	0	0	5
	11	San Pedro La Laguna	0	9	0	9	8	0	0	0	0	1	0	0	0	0	9
	12	Santa Catarina Ixtahuacán	21	23	0	44	43	1	0	0	0	0	0	0	0	0	44
	13	Santa Catarina Palopo	1	2	0	3	3	0	0	0	0	0	0	0	0	0	3
	14	Santa Clara La Laguna	7	1	0	8	8	0	0	0	0	0	0	0	0	0	8
	15	Santa Cruz La Laguna	0	3	0	3	3	0	0	0	0	0	0	0	0	0	3
	16	Santa Lucía Utatlán	11	7	0	18	18	0	0	0	0	0	0	0	0	0	18
	17	Santa María Visitación	1	1	0	2	2	0	0	0	0	0	0	0	0	0	2
	18	Santiago Atitlán	15	17	0	32	30	0	1	0	0	0	1	0	0	0	32
	19	Solalá	31	44	0	75	74	1	0	0	0	0	0	0	0	0	75


[Handwritten signature]

[Handwritten signature]

REGISTRO CENTRAL DE LAS PERSONAS
SEGUIMIENTO TEMÁTICO INSTITUCIONAL 2020
MES REPORTADO: JULIO


Nombre de la inscripción		Inscripciones extemporáneas de nacimiento realizadas.				Población beneficiada												
D	M	Departamento / municipio	Sexo			Total	Edad											
			Mujeres	Hombres	No definido		Niñez						Juventud 14 a 30 años	Adultos 31 a 60 años	Tercera Edad 61 años en adelante	No definido	Total	
							0	1	2	3	4	5						6 - 13
20		Suchitepéquez	105	89	0	194	178	7	4	0	1	0	1	1	0	2	0	194
	1	Chicacao	30	24	0	54	47	3	2	0	0	0	0	1	0	1	0	54
	2	Cuyotenango	5	2	0	7	7	0	0	0	0	0	0	0	0	0	0	7
	3	Mazatenango	7	17	0	24	22	2	0	0	0	0	0	0	0	0	0	24
	4	Patulul	11	9	0	20	17	0	1	0	1	0	1	0	0	0	0	20
	5	Pueblo Nuevo	6	0	0	6	6	0	0	0	0	0	0	0	0	0	0	6
	6	Río Bravo	4	4	0	8	8	0	0	0	0	0	0	0	0	0	0	8
	7	Samayac	2	3	0	5	5	0	0	0	0	0	0	0	0	0	0	5
	8	San Antonio Suchitepéquez	4	6	0	10	10	0	0	0	0	0	0	0	0	0	0	10
	9	San Bernardino	2	1	0	3	3	0	0	0	0	0	0	0	0	0	0	3
	10	San Francisco Zapotitlán	2	3	0	5	4	0	0	0	0	0	0	0	0	1	0	5
	11	San Gabriel	2	0	0	2	2	0	0	0	0	0	0	0	0	0	0	2
	12	San José El Idolo	3	1	0	4	4	0	0	0	0	0	0	0	0	0	0	4
	13	San José La Máquina	9	6	0	15	15	0	0	0	0	0	0	0	0	0	0	15
	14	San Lorenzo	1	2	0	3	3	0	0	0	0	0	0	0	0	0	0	3
	15	San Miguel Panán	0	1	0	1	1	0	0	0	0	0	0	0	0	0	0	1
	16	San Pablo Jacopilas	8	1	0	9	9	0	0	0	0	0	0	0	0	0	0	9
	17	Santa Bárbara	5	8	0	13	11	2	0	0	0	0	0	0	0	0	0	13
	18	Santo Domingo Suchitepéquez	4	1	0	5	4	0	1	0	0	0	0	0	0	0	0	5
21		Totonicapán	186	169	0	355	333	10	7	1	1	1	0	0	2	0	355	
	1	Momostenango	50	52	0	102	94	2	2	1	0	1	0	0	2	0	102	
	2	San Andrés Xecul	8	6	0	14	13	1	0	0	0	0	0	0	0	0	14	
	3	San Bartola	3	3	0	6	5	1	0	0	0	0	0	0	0	0	6	
	4	San Cristóbal Totonicapán	12	5	0	17	17	0	0	0	0	0	0	0	0	0	17	
	5	San Francisco El Alto	8	9	0	17	17	0	0	0	0	0	0	0	0	0	17	
	6	Santa Lucía La Reforma	9	10	0	19	16	1	2	0	0	0	0	0	0	0	19	
	7	Santa María Chiquimula	29	24	0	53	44	5	3	0	1	0	0	0	0	0	53	
	8	Totonicapán	67	60	0	127	127	0	0	0	0	0	0	0	0	0	127	
22		Zacapa	72	71	0	143	130	5	2	1	0	2	1	0	2	0	143	
	1	Cabañas	1	2	0	3	2	0	0	0	0	0	0	0	1	0	3	
	2	Estanzuela	3	1	0	4	4	0	0	0	0	0	0	0	0	0	4	
	3	Gualán	9	6	0	15	15	0	0	0	0	0	0	0	0	0	15	
	4	Huité	3	1	0	4	4	0	0	0	0	0	0	0	0	0	4	
	5	La Unión	33	30	0	63	60	3	0	0	0	0	0	0	0	0	63	
	6	Río Hondo	3	4	0	7	5	0	2	0	0	0	0	0	0	0	7	
	7	San Diego	2	1	0	3	2	0	0	0	0	1	0	0	0	0	3	
	8	San Jorge	2	3	0	5	5	0	0	0	0	0	0	0	0	0	5	
	9	Teculután	4	4	0	8	6	1	0	1	0	0	0	0	0	0	8	
	10	Usulután	0	4	0	4	4	0	0	0	0	0	0	0	0	0	4	
	11	Zacapa	12	15	0	27	23	1	0	0	0	1	1	0	1	0	27	

1  **RENAP**
Edgar Rolando Balán Hernández
Auxiliar de Registro Central III
Registro Central de las Personas

1  **RENAP**
Lic. Rafael Arturo Andrade Barrios
Jefe de Registro Civil de las Personas
Registro Central de las Personas
Sede Central RENAP Guatemala, Guatemala

1  **RENAP**
Jennifer Patricia Balcárcel de León
Gestor de Registro Central de las Personas I
Registro Central de las Personas
Sede Central, Guatemala, Guatemala


1  **RENAP**
Licenciado Juan Ramiro Toledo Montenegro
Subdirector de Registro Central de las Personas
Registro Central de las Personas
Sede Central RENAP Guatemala, Guatemala

1  **RENAP**
Caren Orfilia Guzmán Sagastume
Registrador Central de las Personas
Registro Central de las Personas
Sede Central, RENAP, Guatemala, Guatemala

ANEXO V


REGISTRO CENTRAL DE LAS PERSONAS
 INFORME DE SEGUIMIENTO TEMÁTICO INSTITUCIONAL 2020
 DESGLOSE DE INSCRIPCIONES DE HECHOS Y ACTOS REGISTRALES POR TIPO DE EVENTO
 MES REPORTADO: JULIO


No.	Meta	Unidad de medida	Meta			Sexo				Población beneficiada							Pueblo						
			Meta inicial	Meta vigente	Meta ejecutada	Mujeres	Hombres	No definido	Total	Niñez			Juventud 14 - 30 años	Adultos 31 - 60 años	Tercera Edad 61 años en adelante	No definido	Total	Maya	Xinca	Garífuna	Mestizos/Ladinos	Otro	Total
										0 - 2	3 - 5	6 - 13											
2.1	Inscripciones de hechos y actos registrales realizadas.	Registro	637,000	637,000	48,791	20,732	27,715	344	48,791	31,491	343	327	3,623	4,988	7,673	346	48,791	762	13	5	10,002	38,009	48,791
2.1.1	Adopciones	Registro			4	2	2	0	4	1	2	0	1	0	0	0	4	0	0	0	1	3	4
2.1.2	Ausencia	Registro			0	0	0	0	0	0	0	0	0	0	0	0	0	0	0	0	0	0	0
2.1.3	Aviso extemporánea de matrimonio	Registro			0	0	0	0	0	0	0	0	0	0	0	0	0	0	0	0	0	0	0
2.1.4	Cambio de nombre	Registro			142	67	75	0	142	8	10	19	52	47	6	0	142	8	0	0	20	114	142
2.1.5	Cambio de régimen matrimonial	Registro			10	0	10	0	10	0	0	0	3	3	1	3	10	0	0	0	7	3	10
2.1.6	Capitulaciones matrimoniales	Registro			29	0	29	0	29	0	0	0	11	16	2	0	29	0	0	0	15	14	29
2.1.7	Cese unión de hecho	Registro			3	0	3	0	3	0	0	0	0	2	1	0	3	0	0	0	2	1	3
2.1.8	Defunción	Registro			12,326	4,788	7,515	23	12,326	591	54	87	748	3,485	7,285	76	12,326	174	9	4	7,578	4,561	12,326
2.1.9	Divorcios	Registro			143	0	143	0	143	0	0	0	32	57	0	54	143	1	0	0	62	80	143
2.1.10	Extranjeros domiciliados	Registro			98	48	50	0	98	0	1	3	32	54	8	0	98	0	0	0	38	60	98
2.1.11	Guatemateco de origen	Registro			6	1	5	0	6	0	0	0	2	4	0	0	6	0	0	0	3	3	6
2.1.12	Guatemateco naturalizado	Registro			3	1	2	0	3	0	0	0	2	1	0	0	3	0	0	0	3	0	3
2.1.13	Identificación de notoriedad	Registro			75	40	35	0	75	0	0	0	2	10	61	2	75	0	0	0	25	50	75
2.1.14	Identificación de persona	Registro			325	198	127	0	325	0	0	2	50	162	111	0	325	5	0	0	212	108	325
2.1.15	Inscripción de médico	Registro			0	0	0	0	0	0	0	0	0	0	0	0	0	0	0	0	0	0	0
2.1.16	Interdicciones	Registro			0	0	0	0	0	0	0	0	0	0	0	0	0	0	0	0	0	0	0
2.1.17	Matrimonios	Registro			3,701	0	3,701	0	3,701	0	0	0	2,537	1,045	118	1	3,701	496	4	1	1,936	1,264	3,701
2.1.18	Mortinato	Registro			193	92	99	2	193	193	0	0	0	0	0	0	193	77	0	0	72	44	193
2.1.19	Muerte presunta	Registro			0	0	0	0	0	0	0	0	0	0	0	0	0	0	0	0	0	0	0
2.1.20	Nacimientos	Registro			30,643	15,114	15,528	1	30,643	30,252	173	113	54	25	26	0	30,643	0	0	0	0	30,643	30,643
2.1.21	Negativa de Nacimientos	Registro			108	0	0	108	108	4	0	7	29	39	29	0	108	0	0	0	0	108	108
2.1.22	Reconocimiento	Registro			695	352	343	0	695	442	102	92	56	3	0	0	695	0	0	0	6	689	695
2.1.23	Rectificación de partidas	Registro			210	0	0	210	210	0	0	0	0	0	0	210	210	0	0	0	0	210	210
2.1.24	Reposición de partida de defunción	Registro			0	0	0	0	0	0	0	0	0	0	0	0	0	0	0	0	0	0	0
2.1.25	Reposición de partida de guatemateco de origen	Registro			0	0	0	0	0	0	0	0	0	0	0	0	0	0	0	0	0	0	0
2.1.26	Reposición de partida de guatemateco naturalizado	Registro			0	0	0	0	0	0	0	0	0	0	0	0	0	0	0	0	0	0	0
2.1.27	Reposición de partida de libro	Registro			44	25	19	0	44	0	0	0	1	21	22	0	44	0	0	0	0	44	44
2.1.28	Reposición de partida de matrimonio	Registro			0	0	0	0	0	0	0	0	0	0	0	0	0	0	0	0	0	0	0
2.1.29	Reposición de partida de unión de hecho	Registro			0	0	0	0	0	0	0	0	0	0	0	0	0	0	0	0	0	0	0
2.1.30	Reposición de partida de divorcio	Registro			0	0	0	0	0	0	0	0	0	0	0	0	0	0	0	0	0	0	0
2.1.31	Reposición de partida de extranjero domiciliado	Registro			0	0	0	0	0	0	0	0	0	0	0	0	0	0	0	0	0	0	0
2.1.32	Tutelas	Registro			6	4	2	0	6	0	1	4	1	0	0	0	6	0	0	0	0	6	6
2.1.33	Unión de hecho	Registro			27	0	27	0	27	0	0	0	10	14	3	0	27	1	0	0	22	4	27

1 
Edgar Rolando Balán Hernández
 Auxiliar de Registro Central III
 Registro Central de las Personas


Jennifer Patricia Balcárcel de León
 Gestor de Registro Central de Las Personas I
 Registro Central de las Personas
 Sede Central, Guatemala, Guatemala


 Lic. Rafael Andrés Andrade Barillas
 Jefe de Registro Civil de las Personas
 Registro Central de las Personas
 Sede Central, RENAP, Guatemala, Guatemala


 Licenciado Juan Roberto Toledo León
 Subdirector de Registro Central de las Personas
 Registro Central de las Personas
 Sede Central, RENAP, Guatemala, Guatemala

1 
Caren Orfilia Guzmán Sagastume
 Registrador Central de las Personas
 Sede de la máxima autoridad de la dependencia
 Registro Central de las Personas
 Sede Central, RENAP, Guatemala, Guatemala

REGISTRO CENTRAL DE LAS PERSONAS

Guatemala, 06 de agosto de 2020

Oficio No. RCP-P-363-2020


Licenciada

Tania Darinka Pineda Palacios

Dirección de Gestión y Control Interno

Registro Nacional de las Personas -RENAP-

Su Despacho

Registro Nacional de las Personas
RENAP

Firma: _____ Hora: 12:30

Licenciada Pineda Palacios:

Nos dirigimos a usted en respuesta al **Oficio No. DGCI-SPFI-DPP-0492-2020**, recibido con fecha 5 de agosto de 2020, en los que hacen referencia al oficio No. RCP-P-357-2020 de fecha 4 de agosto de 2020 y su ampliación remitida a través del oficio No. RCP-P-360-2020 por medio de los cuales se trasladó los informes de metas físicas institucionales del mes de julio de 2020.

En los oficios referidos se menciona que la información de las certificaciones electrónicas se reportó con corte al 23 de julio de 2020, con base en el Acuerdo de Dirección Ejecutiva número 311-2020; en el que se delegó a la Dirección de Verificación de Identidad y Apoyo Social como encargada de los servicios electrónicos, y según lo indicado en el oficio DGCI-SPFI-DPP-0466-2020.

Con relación a lo anterior, el Departamento de Planificación y Proyectos hace la aclaración que, en el oficio se solicitó al Registro Central de las Personas y la Dirección de Verificación de Identidad y Apoyo Social, aclarar si el traslado de los servicios electrónicos provocará algún cambio en los reportes que se presentan sobre la meta física "Certificaciones de hechos y actos registrales emitidas".

Asimismo, hacen referencia que la Dirección de Verificación de Identidad y Apoyo Social por medio del oficio DVIAS-467-2020 de fecha 3 de agosto de 2020, informó a la Dirección de Gestión y Control Interno con copia a este Despacho, que con base en los artículos 31 y 35 literal b) del Acuerdo de Directorio 80-2016 Reglamento de Organización y Funciones del RENAP, no es viable que dicha Dirección reporte lo referente a la meta física "Certificaciones de hechos y actos registrales emitidas".

Por lo cual, solicitan trasladar con carácter urgente los informes de ejecución de metas físicas incluyendo certificaciones electrónicas, a cargo del Registro Central de las Personas con la información al 31 de julio del presente año.


Derivado de la solicitud realizada por la Dirección de Gestión y Control Interno en **Anexo I** se remiten las matrices que contienen datos de la meta física "Certificaciones de hechos y actos registrales emitidas" con las fechas actualizadas al 31 de julio del presente año.

Oficio No. RCP-P-363-2020


No obstante, si bien el Registro Central de las Personas debe seguir reportando la información correspondiente a las certificaciones emitidas a través de los servicios electrónicos estando a cargo de la Dirección de Verificación de Identidad y Apoyo Social, es necesario que se realice las gestiones que correspondan para que dicha Dirección remita a este Despacho de manera oficial la ejecución con corte cada fin de mes y en el tiempo oportuno, para que dicha información sea incluida en la meta física institucional; asimismo, cuando se deban presentar proyecciones de metas y resultados deberá ser dicha Dependencia quien realice las proyecciones toda vez que dependerá de ésta realizar las promociones respectivas a los servicios electrónicos.

Sin otro particular nos suscribimos,

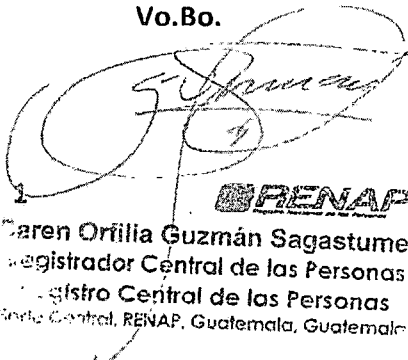
Atentamente,


RENAP
Edger Rotando Balán Hernández
Auxiliar de Registro Central III
Registro Central de las Personas


RENAP
Rafael Arturo Andrade Bonillas
Jefe de Registro Civil de las Personas
Registro Central de las Personas
Sede Central RENAP, Guatemala, Guatemala


RENAP
Juan Ramón D'Alcázar Montenegro
Subdirector de Registro Central de las Personas
Registro Central de las Personas
Sede Central RENAP, Guatemala, Guatemala

Vo.Bo.

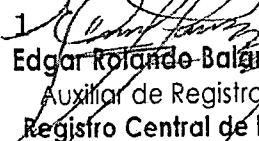


RENAP
Karen Orfilla Guzmán Sagastume
Registrador Central de las Personas
Registro Central de las Personas
Sede Central, RENAP, Guatemala, Guatemala



C.C. Archivo



ANEXO I



REGISTRO CENTRAL DE LAS PERSONAS
REPROGRAMACIÓN DE METAS FÍSICAS INSTITUCIONALES 2020
MES REPORTADO: JULIO

No.	Nombre de la Meta	Cantidad programada	Reprogramación requerida	Nueva programación	Justificación
1	Dirección y Coordinación	1	0	1	
1.1	Dirección y Coordinación	1	0	1	
2	Inscripciones de hechos y actos registrales realizadas.	30,000	18,791	48,791	Se solicita una reprogramación con la cantidad de 18,791, en virtud que la cantidad programada inicialmente de 30,000, fue superada por lo ejecutado en el mes de julio, por lo cual se presenta la nueva programación con la cantidad de 48,791.
2.1	Inscripciones de hechos y actos registrales realizadas.	30,000	18,791	48,791	Es oportuno indicar que conforme a las disposiciones emanadas por el Presidente de la República en cuanto a la suspensión de algunas restricciones, se procedió a la atención y prestación de servicios en las Oficinas que contaban con limitaciones para aperturar, por lo que a la presente fecha las Oficinas del Registro Civil de las Personas atienden de forma diaria, utilizando estrategias para incrementar la prestación de los servicios en oficinas a nivel nacional.
3	Certificaciones de hechos y actos registrales emitidas.	225,000	111,585	336,585	Se solicita una reprogramación con la cantidad de 111,585, en virtud que la cantidad programada inicialmente de 225,000, fue superada por lo ejecutado en el mes de julio, por lo cual se presenta la nueva programación con la cantidad de 336,585.
3.1	Certificaciones de hechos y actos registrales emitidas.	225,000	111,585	336,585	Es oportuno indicar que conforme a las disposiciones emanadas por el Presidente de la República en cuanto a la suspensión de algunas restricciones, se procedió a la atención y prestación de servicios en las Oficinas que contaban con limitaciones para aperturar, por lo que a la presente fecha las Oficinas del Registro Civil de las Personas atienden de forma diaria, utilizando estrategias para incrementar la prestación de los servicios en oficinas a nivel nacional.

1  
Edgar Rolando Balán Hernández
 Auxiliar de Registro Central III
 Registro Central de las Personas

1  
 Lic. Rafael Arturo Andrade Barillas
 Jefe de Registro Civil de las Personas
 Registro Central de las Personas
 Sede Central RENAP, Guatemala, Guatemala


1  
 Licenciada Juan Beatriz Toledo Martínez
 Subdirectora Registro Central de las Personas
 Registro Central de las Personas
 Sede Central RENAP, Guatemala, Guatemala


1  
Caren Orfilla Guzmán Sagastume
 Registrador Central de las Personas
 Registro Central de las Personas
 Sede Central, RENAP, Guatemala, Guatemala


Firma y sello de la máxima autoridad de la dependencia


**REGISTRO CENTRAL DE LAS PERSONAS
INFORME DE EJECUCIÓN MENSUAL DE METAS FÍSICAS INSTITUCIONALES 2020
MES REPORTADO: JULIO**

No.	Nombre de la Meta	Cantidad programada	Cantidad ejecutada	Medios de Verificación	Observaciones
1	Dirección y Coordinación	1	1		
1.1	Dirección y Coordinación	1	1		Matriz de seguimiento al Plan Operativo Anual del Registro Central de las Personas, correspondiente al mes de julio.
2	Inscripciones de hechos y actos registrales realizadas.	48,791	48,791		
2.1	Inscripciones de hechos y actos registrales realizadas.	48,791	48,791		Dicha información fue proporcionada por personal de la Dirección de Informática y Estadística vía correo electrónico con fecha 3 de agosto del año 2020.
3	Certificaciones de hechos y actos registrales emitidas.	336,585	336,585		
3.1	Certificaciones de hechos y actos registrales emitidas.	336,585	336,585		Dicha información fue proporcionada por personal de la Dirección de Informática y Estadística vía correo electrónico con fecha 3 de agosto del año 2020 y reporte de Servicios Electrónicos (link http://reportes.renap.local/ReportesRENAP/Pages/Report.aspx?ItemPath=%2FServicios+Electronicos%2Ftotal+de+Transacciones).

1 
Edgar Rolando Balán Hernández
 Auxiliar de Registro Central III
 Registro Central de las Personas


Lic. Rafael Arturo Andrade Barillas
 Jefe de Registro Civil de las Personas
 Registro Central de las Personas
 Sede Central RENAP, Guatemala, Guatemala

1 
Licenciado Juan Ramiro Toledo Montenegro
 Subdirector de Registro Central de las Personas
 Registro Central de las Personas
 Sede Central RENAP, Guatemala, Guatemala

1 
Caren Orfilia Guzmán Sagastume
 Registrador Central de las Personas
 Registro Central de las Personas
 Sede y Oficina RENAP, Guatemala, Guatemala

Mes reportado

2020

ID	OBJETIVO ESTRATÉGICO	OBJETIVO OPERATIVO	INDICADOR	ACCIÓN	RESPONSABLE	CANTIDAD MENSUAL												CANTIDAD ACUMULADA	CANTIDAD PROGRAMADA	CANTIDAD REALIZADA	CANTIDAD POR REALIZAR	DESCRIPCIÓN DE RESULTADOS
						ENE	FEB	MAR	ABR	MAY	JUN	JUL	AUG	SEPT	OCT	NOV	DIC					
E1. Fortalecimiento del Registro Civil de las Personas	Garantiza el eficiente registro de información de los hechos y actos relativos al estado civil, capacidad civil y demás datos de identificación.	Realizar la inscripción y certificación de los hechos y actos relativos al estado civil y capacidad civil de las personas naturales.	1	Certificaciones de hechos y actos registradas emitidas en las Oficinas del RENAP.	Departamento de Registro Civil de las Personas	974,300	478,034	348,828	56,386	157,012	222,797	284,700	2,745,841	7,401,423	Certificaciones emitidas / Certificaciones programadas	36.44	Diario Business Intelligence Enterprise Edition OUIE de la Dirección de Informática y Estadística IRE http://172.16.1.17/704/analisis/aweb.distribucion					
			2	Certificaciones de hechos y actos registradas emitidas a través de los servicios electrónicos.		67,511	42,431	24,439	18,037	22,256	32,264	49,885	257,559	400,000	Certificaciones emitidas / Certificaciones programadas	64.39	http://reportes/renap/loc/ReportesRENAP/Pages/ReportesInternos.aspx?ID=ServiciosElectronicos%20de%20Transacciones					
			3	Inscripciones de hechos y actos registradas.		62,879	51,003	29,777	10,939	24,032	35,674	40,791	268,127	637,000	Inscripciones registradas / Incripciones registradas programadas	42.09	Diario Business Intelligence Enterprise Edition OUIE de la Dirección de Informática y Estadística IRE http://172.16.1.17/704/analisis/aweb.distribucion					
			4	Realizar emiendas registradas.		1,343	1,434	1,033	207	27	333	377	5,378	20,000	Emiendas realizadas / Emiendas programadas	26.89	Matriz Emiendas: PDA 2020 firmada y sellada					
			5	Emisión de autenticas.		3,129	3,679	1,276	12	47	213	532	8,920	25,000	Autenticas emitidas / Autenticas programadas	33.68	Reporte de Autenticas firmada y sellada					
			6	Realizar reuniones de trabajo con el personal de las Oficinas del RENAP relacionado con el quehacer registral.		1	21	2	0	0	0	0	26	146	Reuniones realizadas / Reuniones programadas	17.81						
			7	Realizar sistemas de visitas de evaluación y apoyo a las Oficinas de RENAP en situaciones específicas o de emergencia.		0	2	0	0	0	0	0	2	15	Informes de visitas realizadas / Informes de visitas programadas	13.32						
			8	Realizar Congreso de Registradores Civiles de las Personas.		0	0	0	0	0	0	0	0	1	Congreso realizado / Congreso programado	0.00						
			9	Realizar proyecciones mensuales de insumos (paper bond y tóner) y gestionar las adquisiciones para mantener actualizadas oportunamente a las Oficinas del RENAP.		1	1	1	1	1	1	1	7	12	Proyecciones de insumos realizadas / Proyecciones de insumos programadas	58.33	Control Manual en Excel denominado Asignación de insumos mensuales 2020					
			10	Realizar jornadas móviles de servicios registrales.		28	27	14	5	7	9	12	102	300	Jornadas móviles realizadas / Jornadas móviles programadas	34.00	Informes específicos de Jornadas Móviles realizadas.					
			E2. Optimización de la emisión del Documento Personal de Identificación (DPI)	Promover el registro oportuno de los hechos y actos relativos al estado civil, capacidad civil y demás datos de prevención y duración del subregistro.		Promover acciones estratégicas para optimizar la emisión del subregistro de los hechos y actos civiles.	12	Simplificar el proceso de las solicitudes de DPI de las guatemaltecos y extranjeros domiciliados.	...	144,427	143,556	102,946	21,530	66,642	67,731	112,734	724,226	2,290,170	Capturas de datos realizadas / Capturas de datos programadas	31.62	http://reportes/renap/loc/ReportesRENAP/Pages/ReportesInternos.aspx?ID=Planificac%20de%20Servicios+Control+de+Datos+de+Mayores+de+Edad	
13	Validación y captura de datos de menores de edad.	2,273			1,972		1,251	4		31	46	59	5,767	20,000	Validaciones y captura de datos realizadas / Validaciones y captura de datos programadas	26.84	http://reportes/renap/loc/ReportesRENAP/Pages/ReportesInternos.aspx?ID=Planificac%20de%20Servicios+Control+de+Datos+de+Menores+de+Edad					
14	Entregar los DPI en la Sede Central Oficinas del RENAP y jornadas móviles, que sean requeridos por los interesados.	100,681			103,270		75,272	47,407		37,557	76,761	99,143	457,311	2,290,170	Entrega de DPI realizadas / entrega de DPI programadas	28.21	http://reportes/renap/loc/ReportesRENAP/Pages/ReportesInternos.aspx?ID=Planificac%20de%20Servicios+Control+de+Datos+de+DPI%20de%20DPI+Control+de+Datos+de+Sede					

RENAP
Lic. Rafael Barrios Andrade Barrios
Jefe de Registro Civil de las Personas
Registro Central de las Personas
Sede Central RENAP Guatemala, Guatemala

RENAP
Saren Orfilia Guzmán Sagastume
Registrador Central de las Personas
Registro Central de las Personas
Sede Central RENAP, Guatemala, Guatemala

Guatemala, 1 de septiembre de 2020
Oficio No. RCP-P-400-2020

Licenciado

Dante Antonio Ávalos Aguilar
Director de Gestión y Control Interno
Registro Nacional de las Personas -RENAP-
Su Despacho

Licenciado Ávalos Aguilar:

Registro Nacional de las Personas
RENAP
RECIBIDO
02 SEP 2020
DIRECCIÓN DE GESTIÓN Y CONTROL INTERNO
13:00

Respetuosamente nos dirigimos a usted en seguimiento al **MEMORANDUM DGCI-SPFI-DPP-003-2020**, de fecha 7 de enero del presente año, con asunto **“INFORMES DE EJECUCIÓN DE METAS FÍSICAS INSTITUCIONALES 2020”**, mediante el cual remite la calendarización para la entrega de los informes 2020.

En cumplimiento a lo anterior, nos permitimos remitir los informes de ejecución del mes de **agosto del 2020**, de la siguiente forma:

- Informe de reprogramación de metas físicas institucionales (**Anexo I**)
- Informe de ejecución mensual de metas físicas institucionales (**Anexo II**)
- Informe de seguimiento temático institucional (**Anexo III**)
- Informe de seguimiento temático institucional de inscripciones de hechos y actos registrales realizadas por departamento y municipio (**Anexo IV**)
- Informe de seguimiento temático institucional de inscripciones de nacimiento realizadas por departamento y municipio (**Anexo V**)
- Informe de seguimiento temático institucional de inscripciones extemporáneas de nacimiento realizadas por departamento y municipio de (**Anexo VI**)
- Informe de seguimiento temático institucional por evento de las inscripciones de hechos y actos registrales, en los cuales se registre el pueblo de la población beneficiada (**Anexo VII**)

Sin otro particular, nos suscribimos.

Atentamente

1 
RENAP
Registro Nacional de las Personas
Jennifer Patricia Balcarcel de León
Gestor de Registro Central de las Personas I
Registro Central de las Personas
Sede Central, Guatemala, Guatemala

C.C. Archivo
/EBalán


RENAP
Registro Nacional de las Personas
Licenciado Juan Ramiro Toledo Montenegro
Subdirector de Registro Central de las Personas
Registro Central de las Personas
Sede Central RENAP Guatemala, Guatemala

1 
RENAP
Registro Nacional de las Personas
Caren Orfilia Guzmán Sagastume
Registrador Central de las Personas
Registro Central de las Personas
Sede Central, RENAP, Guatemala, Guatemala

Vo.Bo.

ANEXO I

REGISTRO CENTRAL DE LAS PERSONAS
REPROGRAMACIÓN DE METAS FÍSICAS INSTITUCIONALES 2020
MES REPORTADO: AGOSTO

No.	Nombre de la Meta	Cantidad programada	Reprogramación requerida	Nueva programación	Justificación
1	Dirección y Coordinación	1	0	1	
1.1	Dirección y Coordinación	1	0	1	
2	Inscripciones de hechos y actos registrales realizadas.	30,000	18,008	48,008	Se solicita una reprogramación con la cantidad de 18,008, en virtud que la cantidad programada inicialmente de 30,000, fue superada por lo ejecutado en el mes de agosto, por lo cual se presenta la nueva programación con la cantidad de 48,008. Es oportuno indicar que conforme a las disposiciones emanadas por el Presidente de la República en cuanto a la suspensión de algunas restricciones, se procedió a la atención y prestación de servicios en las Oficinas que contaban con limitaciones para aperturar, por lo que a la presente fecha las Oficinas del Registro Civil de las Personas atienden de forma diaria, utilizando estrategias para incrementar la prestación de los servicios en oficinas a nivel nacional.
2.1	Inscripciones de hechos y actos registrales realizadas.	30,000	18,008	48,008	
3	Certificaciones de hechos y actos registrales emitidas.	225,000	117,670	342,670	Se solicita una reprogramación con la cantidad de 117,670, en virtud que la cantidad programada inicialmente de 225,000, fue superada por lo ejecutado en el mes de agosto, por lo cual se presenta la nueva programación con la cantidad de 342,670. Es oportuno indicar que conforme a las disposiciones emanadas por el Presidente de la República en cuanto a la suspensión de algunas restricciones, se procedió a la atención y prestación de servicios en las Oficinas que contaban con limitaciones para aperturar, por lo que a la presente fecha las Oficinas del Registro Civil de las Personas atienden de forma diaria, utilizando estrategias para incrementar la prestación de los servicios en oficinas a nivel nacional.
3.1	Certificaciones de hechos y actos registrales emitidas.	225,000	117,670	342,670	

1 
Jennifer Patricia Balcárcel de León
 Gestor de Registro Central de las Personas I
 Registro Central de las Personas
 Sede Central, Guatemala, Guatemala

1 
M.C. Rafael Arturo Andrade Barrios
 Jefe de Registro Civil de las Personas
 Registro Central de las Personas
 Sede Central RENAP, Guatemala, Guatemala

1 
Licenciado Juan Ramiro Tulio Montenegro
 Subdirector de Registro Central de las Personas
 Registro Central de las Personas
 Sede Central RENAP, Guatemala, Guatemala


1 
Garen Orfilia Guzmán Sagastume
 Registrador Central de las Personas
 Registro Central de las Personas
 Sede Central, RENAP, Guatemala, Guatemala


Firma y sello de la máxima autoridad de la dependencia


ANEXO II


REGISTRO CENTRAL DE LAS PERSONAS
INFORME DE EJECUCIÓN MENSUAL DE METAS FÍSICAS INSTITUCIONALES 2020
MES REPORTADO: AGOSTO

No.	Nombre de la Meta	Cantidad programada	Cantidad ejecutada	Medios de Verificación	Observaciones
1	Dirección y Coordinación	1	1		
1.1	Dirección y Coordinación	1	1	Matriz de seguimiento al Plan Operativo Anual del Registro Central de las Personas, correspondiente al mes de agosto.	
2	Inscripciones de hechos y actos registrales realizadas.	48,008	48,008		
2.1	Inscripciones de hechos y actos registrales realizadas.	48,008	48,008	Dicha información fue proporcionada por personal de la Dirección de Informática y Estadística vía correo electrónico con fecha 1 de septiembre del año 2020.	
3	Certificaciones de hechos y actos registrales emitidas.	342,670	342,670		
3.1	Certificaciones de hechos y actos registrales emitidas.	342,670	342,670	Dicha información fue proporcionada por personal de la Dirección de Informática y Estadística vía correo electrónico con fecha 1 de septiembre del año 2020.	

1 
RENAP
Registro Nacional de las Personas
Jennifer Patricia Balcárcel de León
Gestor de Registro Central de las Personas I
Registro Central de las Personas
Sede Central, Guatemala, Guatemala

1 
RENAP
Lic. Rafael Andrés Andrade Borjas
Jefe de Registro Civil de las Personas
Registro Central de las Personas
Sede Central RENAP Guatemala, Guatemala

1 
RENAP
Licenciada Zaira Patricia Toledo Montenegro
Subdirectora de Registro Central de las Personas
Registro Central de las Personas
Sede Central RENAP Guatemala, Guatemala

1 
RENAP
Caren Orfilla Guzmán Sagastume
Registrador Central de las Personas
Registro Central de las Personas
Sede Central, RENAP, Guatemala, Guatemala
Firma y sello de la máxima autoridad de la dependencia


ANEXO III

**REGISTRO CENTRAL DE LAS PERSONAS
INFORME DE SEGUIMIENTO TEMÁTICO INSTITUCIONAL 2020
MES REPORTADO: AGOSTO**

No.	Meta	Meta				Población beneficiada																	
		Unidad de medida	Meta inicial	Meta vigente	Meta ejecutada	Sexo				Edad							Pueblo						
						Mujeres	Hombres	No definido	Total	Niñez			Juventud	Adultos	Tercera Edad	No definido	Total	Maya	Xinca	Garifuna	Mestizos/Ladinos	No indican	Total
0 - 2	3 - 5	6 - 13	14 - 30 años	31 - 60 años	61 años en adelante	Maya	Xinca	Garifuna	Mestizos/Ladinos	No indican	Total												
2	Inscripciones de hechos y actos registrales realizadas.	Registro	637,000	637,000	48,008	20,278	27,380	350	48,008	31,849	386	381	4,107	4,503	6,444	338	48,008	801	6	3	8,654	38,544	48,008
2.1	Inscripciones de hechos y actos registrales realizadas.	Registro	637,000	637,000	48,008	20,278	27,380	350	48,008	31,849	386	381	4,107	4,503	6,444	338	48,008	801	6	3	8,654	38,544	48,008
Objetivos																							
Resultados alcanzados		1																					
		2																					
Obstáculos encontrados		1																					
		2																					
Observaciones																							

1 
Jennifer Patricia Balcárcel de León
 Gestor de Registro Central de las Personas
Registro Central de las Personas
 Sede Central, Guatemala, Guatemala

1 
Lic. Rafael Arturo Andrade Sorillas
 Jefe de Registro Civil de las Personas
Registro Central de las Personas
 Sede Central RENAP Guatemala, Guatemala

1 
Lic. Caren Orfilia Guzmán Sagastume
 Subdirectora de Registro Central de las Personas
Registro Central de las Personas
 Sede Central RENAP Guatemala, Guatemala

1 
Lic. Caren Orfilia Guzmán Sagastume
 Registrador Central de las Personas
Registro Central de las Personas
 Sede Central, RENAP, Guatemala, Guatemala

Firma y sello de la máxima autoridad de la dependencia

ANEXO IV

REGISTRO CENTRAL DE LAS PERSONAS

SEGUIMIENTO TEMÁTICO INSTITUCIONAL 2020

MES REPORTADO: AGOSTO


D	M	Departamento / municipio	Población beneficiada																	
			Sexo				Edad								Pueblo					
			Mujeres	Hombres	No definido	Total	Niñez			Juventud 14 a 30 años	Adultos 31 a 40 años	Tercera Edad 61 años en adelante	No definido	Total	Maya	Xinca	Garifuna	Mestizos/Ladinos	No indican	Total
							0 - 2	3 - 5	6 - 13											
14		QUICHÉ	1,436	1,782	17	3,235	2,548	20	15	240	164	235	13	3,235	126	0	0	93	3,016	3,235
15		RETALHULEU	410	625	8	1,043	594	5	7	118	120	193	4	1,043	3	0	0	344	696	1,043
16		SACATEPÉQUEZ	497	677	2	1,176	753	5	3	110	98	205	2	1,176	6	0	0	221	949	1,176
17		SAN MARCOS	1,409	1,876	21	3,306	2,324	45	21	258	250	400	8	3,306	17	0	0	444	2,645	3,306
18		SANTA ROSA	492	654	24	1,170	783	5	12	90	109	151	20	1,170	0	2	0	305	863	1,170

REGISTRO CENTRAL DE LAS PERSONAS
SEGUIMIENTO TEMÁTICO INSTITUCIONAL 2020
MES REPORTADO: AGOSTO

D	M	Departamento / municipio	Sexo				Edad							Pueblo						
			Mujeres	Hombres	No definido	Total	Niñez			Juventud 14 a 30 años	Adultos 31 a 40 años	Tercera Edad 61 años en adelante	No definido	Total	Maya	Xinca	Garífuna	Mestizos/Ladinos	No indican	Total
							0 - 2	3 - 5	6 - 13											
19		SOLOLÁ	520	724	8	1,254	889	9	7	104	118	120	7	1,254	58	0	0	17	1,179	1,254
	1	CONCEPCIÓN	15	10	0	25	21	0	0	2	2	0	0	25	1	0	0	0	24	25
	2	NAHUALÁ	60	116	1	177	117	2	2	22	22	12	0	177	14	0	0	2	161	177
	3	PANAJACHEL	18	19	0	37	22	1	1	4	6	3	0	37	2	0	0	2	33	37
	4	SAN ANDRÉS SEMETABAJ	14	21	5	40	26	0	0	2	1	6	5	40	0	0	0	1	39	40
	5	SAN ANTONIO PALOPÓ	16	24	0	40	26	0	0	4	3	7	0	40	0	0	0	2	38	40
	6	SAN JOSÉ CHACAYÁ	7	15	0	22	14	0	0	5	0	3	0	22	2	0	0	0	20	22
	7	SAN JUAN LA LAGUNA	18	20	0	38	32	0	0	0	1	5	0	38	2	0	0	0	36	38
	8	SAN LUCAS TOLIMÁN	37	50	0	87	69	2	0	7	7	2	0	87	5	0	0	0	81	87
	9	SAN MARCOS LA LAGUNA	3	3	0	6	4	0	0	0	1	1	0	6	1	0	0	0	4	6
	10	SAN PABLO LA LAGUNA	11	13	0	24	22	0	0	1	0	1	0	24	1	0	0	0	23	24
	11	SAN PEDRO LA LAGUNA	25	27	0	52	29	0	0	0	11	12	0	52	2	0	0	0	50	52
	12	SANJA CATARINA (XAHUACÁN)	39	76	0	115	90	1	0	6	9	0	0	115	4	0	0	0	111	115
	13	SANJA CATARINA PALOPO	2	6	0	8	8	0	0	0	0	0	0	8	0	0	0	0	8	8
	14	SANTA CLARA LA LAGUNA	13	18	0	31	21	0	0	6	3	1	0	31	3	0	0	0	28	31
	15	SANTA CRUZ LA LAGUNA	6	15	0	21	19	0	0	0	1	1	0	21	0	0	0	0	21	21
	16	SANTA LUCÍA UTAULÁN	23	22	0	45	31	2	0	5	2	5	0	45	2	0	0	0	43	45
	17	SANTA MARIA VISITACIÓN	3	2	0	5	3	0	0	0	0	2	0	5	0	0	0	0	5	5
	18	SANTIAGO AITULÁN	60	68	0	128	88	0	1	6	20	13	0	128	3	0	0	2	123	128
	19	SOLOLÁ	150	201	2	353	247	1	3	36	29	35	2	353	17	0	0	7	329	353
20		SUCHITEPÉQUEZ	497	1,070	4	1,773	994	14	12	245	222	280	4	1,773	44	0	0	359	1,370	1,773
	1	CHICACAO	53	73	3	129	84	1	0	12	16	15	1	129	0	0	0	11	118	129
	2	CIYOTENANGO	11	26	0	37	22	0	0	3	1	11	0	37	0	0	0	15	22	37
	3	MAZATENANGO	121	198	0	319	196	1	5	29	41	45	2	319	2	0	0	80	237	319
	4	PATULUL	59	62	0	121	78	3	0	7	11	22	0	121	0	0	0	26	95	121
	5	PUEBLO NUEVO	5	24	1	30	16	0	0	2	0	12	0	30	0	0	0	4	26	30
	6	RÍO BRAVO	32	43	0	75	47	1	1	6	8	12	0	75	0	0	0	21	54	75
	7	SAMAYAC	36	34	0	70	37	0	1	9	13	10	0	70	3	0	0	3	64	70
	8	SAN ANTONIO SUCHITEPÉQUEZ	95	110	0	205	137	0	1	10	17	40	0	205	1	0	0	23	181	205
	9	SAN BERNARDINO	18	32	0	50	24	0	0	10	8	8	0	50	4	0	0	11	35	50
	10	SAN FRANCISCO ZAPOTITLÁN	37	67	1	105	54	3	0	14	11	22	1	105	1	0	0	34	70	105
	11	SAN GABRIEL	20	30	0	50	18	0	0	8	7	17	0	50	0	0	0	22	28	50
	12	SAN JOSÉ EL ÍDOLO	17	12	0	29	18	1	2	2	2	4	0	29	0	0	0	4	25	29
	13	SAN JOSÉ LA MÁQUINA	58	70	1	129	77	3	2	16	15	14	2	129	0	0	0	31	98	129
	14	SAN JUAN BAUTISTA	13	15	0	28	19	0	0	2	4	3	0	28	0	0	0	8	20	28
	15	SAN LORENZO	16	28	0	44	24	0	0	8	5	7	0	44	1	0	0	6	37	44
	16	SAN MIGUEL PANÁN	6	13	0	19	7	0	0	4	4	4	0	19	0	0	0	3	16	19
	17	SAN PABLO JOCCOPILAS	27	64	0	91	38	0	0	31	11	11	0	91	6	0	0	7	78	91
	18	SANTA BÁRBARA	15	29	0	44	28	0	0	7	6	3	0	44	0	0	0	14	30	44
	19	SANTO DOMINGO SUCHITEPÉQUEZ	32	36	0	68	45	0	0	6	9	8	0	68	0	0	0	12	56	68
	20	SANTO TOMÁS LA UNIÓN	18	55	0	73	13	1	0	33	19	7	0	73	16	0	0	12	45	73
	21	ZUNILITO	8	49	0	57	12	0	0	26	14	5	0	57	10	0	0	12	35	57
21		TOTONICAPÁN	712	950	8	1,670	1,139	8	5	134	120	261	3	1,670	92	0	0	24	1,554	1,670
	1	MOMOSTENANGO	166	223	6	395	276	3	2	32	28	52	2	395	30	0	0	8	357	395
	2	SAN ANDRÉS XECUL	42	50	0	92	67	1	0	5	4	15	0	92	4	0	0	0	88	92
	3	SAN BARTOLO	18	23	1	42	33	0	0	1	2	6	0	42	1	0	0	0	41	42
	4	SAN CRISTÓBAL TOTONICAPÁN	60	60	0	120	76	0	0	10	6	28	0	120	4	0	0	2	114	120
	5	SAN FRANCISCO EL ALTO	68	110	1	179	81	2	0	10	32	53	1	179	10	0	0	2	167	179
	6	SANTA LUCÍA LA REFORMA	33	40	0	73	59	0	1	3	4	6	0	73	2	0	0	0	71	73
	7	SANTA MARÍA CHIQUMULA	86	93	0	179	141	0	0	11	10	17	0	179	12	0	0	1	166	179
	8	TOTONICAPÁN	239	351	0	590	406	2	2	62	34	84	0	590	29	0	0	11	550	590
22		ZACAPA	281	427	3	711	434	4	7	57	48	135	2	711	1	0	0	239	471	711
	1	CABAÑAS	14	19	0	33	24	0	1	4	0	4	0	33	0	0	0	7	26	33
	2	ESTANZUELA	19	22	0	41	18	0	2	2	8	11	0	41	0	0	0	19	22	41
	3	GUALÁN	34	41	0	75	44	0	0	5	8	18	0	75	0	0	0	31	44	75
	4	HUITÉ	5	14	0	19	14	0	0	1	3	1	0	19	0	0	0	5	14	19
	5	LA UNIÓN	54	78	0	132	105	0	1	6	6	14	0	132	1	0	0	25	106	132
	6	RÍO HONDO	20	29	0	49	35	0	1	2	3	8	0	49	0	0	0	12	37	49
	7	SAN DIEGO	7	16	0	23	16	0	0	2	2	3	0	23	0	0	0	7	16	23
	8	SAN JORGE	8	7	1	16	11	0	0	0	1	3	1	16	0	0	0	3	13	16
	9	TECULUTÁN	15	29	0	44	22	0	0	8	7	7	0	44	0	0	0	18	26	44
	10	USUMATLÁN	26	40	1	67	28	4	1	6	7	20	1	67	0	0	0	34	33	67
	11	ZACAPA	79	132	1	212	119	2	1	21	23	46	0	212	0	0	0	78	134	212

1

Jennifer Patricia Bacárcel de León
Gestor de Registro Central de Las Personas I
Registro Central de las Personas
Sede Central, Guatemala, Guatemala

1

Lic. Rafael Arturo Andrade Borillo
Jefe de Registro Civil de las Personas
Registro Central de las Personas
Sede Central, RENAP Guatemala, Guatemala

Firma y sello de la máxima autoridad de la dependencia

1

Lic. Yany Ramiro Toledo Montenegro
Subdirector de Registro Central de las Personas
Registro Central de las Personas
Sede Central, RENAP Guatemala, Guatemala

1

Caren Orfilia Guzmán Sagastume
Registrador Central de las Personas
Registro Central de las Personas
Sede Central, RENAP, Guatemala, Guatemala

ANEXO V

**REGISTRO CENTRAL DE LAS PERSONAS
 SEGUIMIENTO TEMÁTICO INSTITUCIONAL 2020
 MES REPORTADO: AGOSTO**

Nombre de la inscripción


Inscripciones de nacimiento realizadas.

Población beneficiada

D	M	Departamento / municipio	Sexo				Edad													
			Mujeres	Hombres	No definido	Total	Niñez					Juventud 14 - 30	Adultos 31 - 60	Tercera Edad 61 años en adelante	No definido	Total				
							0	1	2	3	4						5	6 - 13		
20		SUCHITEPEQUEZ	383	355	0	738	732	0	0	0	0	0	0	0	4	2	0	0	0	738
	1	CHICACAO	26	25	0	51	51	0	0	0	0	0	0	0	0	0	0	0	0	51
	2	CUYOTENANGO	7	12	0	19	19	0	0	0	0	0	0	0	0	0	0	0	0	19
	3	MAZATENANGO	77	83	0	160	155	0	0	0	0	0	0	4	1	0	0	0	160	
	4	PATULUL	35	23	0	58	58	0	0	0	0	0	0	0	0	0	0	0	58	
	5	PUEBLO NUEVO	4	9	0	13	13	0	0	0	0	0	0	0	0	0	0	0	13	
	6	RÍO BRAVO	20	18	0	38	38	0	0	0	0	0	0	0	0	0	0	0	38	
	7	SAMAYAC	19	7	0	26	26	0	0	0	0	0	0	0	0	0	0	0	26	
	8	SAN ANTONIO SUCHITEPEQUEZ	46	41	0	87	87	0	0	0	0	0	0	0	0	0	0	0	87	
	9	SAN BERNARDINO	9	8	0	17	17	0	0	0	0	0	0	0	0	0	0	0	17	
	10	SAN FRANCISCO ZAPOTITLÁN	21	21	0	42	41	0	0	0	0	0	0	1	0	0	0	0	42	
	11	SAN GABRIEL	8	9	0	17	17	0	0	0	0	0	0	0	0	0	0	0	17	
	12	SAN JOSÉ EL ÍDOLO	10	7	0	17	17	0	0	0	0	0	0	0	0	0	0	0	17	
	13	SAN JOSÉ LA MÁQUINA	24	29	0	53	53	0	0	0	0	0	0	0	0	0	0	0	53	
	14	SAN JUAN BAUTISTA	8	6	0	14	14	0	0	0	0	0	0	0	0	0	0	0	14	
	15	SAN LORENZO	11	8	0	19	19	0	0	0	0	0	0	0	0	0	0	0	19	
	16	SAN MIGUEL PANÁN	1	1	0	2	2	0	0	0	0	0	0	0	0	0	0	0	2	
	17	SAN PABLO JOCOPILAS	11	15	0	26	26	0	0	0	0	0	0	0	0	0	0	0	26	
	18	SANTA BÁRBARA	8	10	0	18	18	0	0	0	0	0	0	0	0	0	0	0	18	
	19	SANTO DOMINGO SUCHITEPEQUEZ	22	15	0	37	37	0	0	0	0	0	0	0	0	0	0	0	37	
	20	SANTO TOMAS LA UNIÓN	10	3	0	13	13	0	0	0	0	0	0	0	0	0	0	0	13	
	21	ZUNILITO	6	5	0	11	11	0	0	0	0	0	0	0	0	0	0	0	11	
21		TOTONICAPÁN	358	368	0	726	726	0	0	0	0	0	0	0	0	0	0	0	726	
	1	MOMOSTENANGO	83	87	0	170	170	0	0	0	0	0	0	0	0	0	0	0	170	
	2	SAN ANDRÉS XECUL	26	25	0	51	51	0	0	0	0	0	0	0	0	0	0	0	51	
	3	SAN BARTOLO	14	11	0	25	25	0	0	0	0	0	0	0	0	0	0	0	25	
	4	SAN CRISTÓBAL TONICAPÁN	23	23	0	46	46	0	0	0	0	0	0	0	0	0	0	0	46	
	5	SAN FRANCISCO EL ALTO	28	27	0	55	55	0	0	0	0	0	0	0	0	0	0	0	55	
	6	SANTA LUCÍA LA REFORMA	18	21	0	39	39	0	0	0	0	0	0	0	0	0	0	0	39	
	7	SANTA MARÍA CHIQUIMULA	41	36	0	77	77	0	0	0	0	0	0	0	0	0	0	0	77	
	8	TOTONICAPÁN	125	138	0	263	263	0	0	0	0	0	0	0	0	0	0	0	263	
22		ZACAPA	142	170	0	312	310	0	0	0	0	0	0	0	0	2	0	0	312	
	1	CABAÑAS	6	7	0	13	13	0	0	0	0	0	0	0	0	0	0	0	13	
	2	ESTANZUELA	7	11	0	18	18	0	0	0	0	0	0	0	0	0	0	0	18	
	3	GUALÁN	9	19	0	28	28	0	0	0	0	0	0	0	0	0	0	0	28	
	4	HUITÉ	3	4	0	7	7	0	0	0	0	0	0	0	0	0	0	0	7	
	5	LA UNIÓN	28	33	0	61	61	0	0	0	0	0	0	0	0	0	0	0	61	
	6	RÍO HONDO	13	17	0	30	30	0	0	0	0	0	0	0	0	0	0	0	30	
	7	SAN DIEGO	4	8	0	12	12	0	0	0	0	0	0	0	0	0	0	0	12	
	8	SAN JORGE	5	5	0	10	10	0	0	0	0	0	0	0	0	0	0	0	10	
	9	TECULUTÁN	8	11	0	19	17	0	0	0	0	0	0	0	0	2	0	0	19	
	10	USUMATLÁN	9	10	0	19	19	0	0	0	0	0	0	0	0	0	0	0	19	
	11	ZACAPA	50	45	0	95	95	0	0	0	0	0	0	0	0	0	0	0	95	

Firma y sello de la máxima autoridad de la dependencia

1 
Jennifer Patricia Balcárcel de León
 Gestor de Registro Central de las Personas I
Registro Central de las Personas
 Sede Central, Guatemala, Guatemala

1 
Lic. Rafael Arturo Andriano Badilla
 Jefe de Registro Civil de las Personas
Registro Central de las Personas
 Sede Central RENAP Guatemala, Guatemala

1 
Licenciado Juan Bamiro Toledo Montenegro
 Subdirector de Registro Central de las Personas
Registro Central de las Personas
 Sede Central RENAP Guatemala, Guatemala

1 
Karen Orfilia Guzmán Sagastume
 Registrador Central de las Personas
Registro Central de las Personas
 Sede Central, RENAP, Guatemala, Guatemala

ANEXO VI

REGISTRO CENTRAL DE LAS PERSONAS
 SEGUIMIENTO TEMÁTICO INSTITUCIONAL 2020
 MES REPORTADO: AGOSTO

Nombre de la inscripción Inscripciones extemporáneas de nacimiento realizadas.

D	M	Departamento / municipio	Sexo				Población beneficiada														
			Mujeres	Hombres	No definido	Total	Niñez										Juventud	Adultos	Tercera Edad	No definido	Total
							0	1	2	3	4	5	6 - 13	14 a 30 años	31 a 60 años	61 años en adelante					
		República de Guatemala	4,750	4,891	1	9,642	8,941	285	129	70	50	24	57	30	31	25	0	9,642			
1		Alta Verapaz	568	533	0	1,101	1,033	32	12	6	8	1	1	4	1	3	0	1,101			
	1	Chahal	8	9	0	17	17	0	0	0	0	0	0	0	0	0	0	17			
	2	Chisec	54	40	0	94	87	2	1	3	1	0	0	0	0	0	0	94			
	3	Cobán	69	73	0	142	133	3	2	1	0	0	0	3	0	0	0	142			
	4	Fray Bartolomé De Las Casas	44	56	0	100	95	1	0	1	2	0	0	0	0	1	0	100			
	5	Lanquín	3	4	0	7	7	0	0	0	0	0	0	0	0	0	0	7			
	6	Panzós	31	45	0	76	66	8	2	0	0	0	0	0	0	0	0	76			
	7	Raxruhá	12	14	0	26	22	1	0	0	0	0	0	1	0	2	0	26			
	8	San Cristóbal Verapaz	30	14	0	44	44	0	0	0	0	0	0	0	0	0	0	44			
	9	San Juan Chameico	27	22	0	49	47	0	0	1	0	0	0	0	1	0	0	49			
	10	San Miguel Tucurú	28	23	0	51	48	3	0	0	0	0	0	0	0	0	0	51			
	11	San Pedro Carchá	134	117	0	251	230	10	5	0	4	1	1	0	0	0	0	251			
	12	Santa Catalina La Tinta	30	29	0	59	58	0	1	0	0	0	0	0	0	0	0	59			
	13	Santa Cruz Verapaz	21	21	0	42	40	2	0	0	0	0	0	0	0	0	0	42			
	14	Santa María Cahabón	14	16	0	30	30	0	0	0	0	0	0	0	0	0	0	30			
	15	Senahú	34	26	0	60	56	2	1	0	1	0	0	0	0	0	0	60			
	16	Tactic	22	11	0	33	33	0	0	0	0	0	0	0	0	0	0	33			
	17	Tamahú	7	13	0	20	20	0	0	0	0	0	0	0	0	0	0	20			
		Baja Verapaz	114	119	0	233	229	3	1	0	0	0	0	0	0	0	0	233			
	1	Cubulco	49	53	0	102	100	2	0	0	0	0	0	0	0	0	0	102			
	2	Granados	5	4	0	9	9	0	0	0	0	0	0	0	0	0	0	9			
	3	Purulhá	21	27	0	48	47	1	0	0	0	0	0	0	0	0	0	48			
	4	Rabinal	7	9	0	16	16	0	0	0	0	0	0	0	0	0	0	16			
	5	Salamá	14	13	0	27	27	0	0	0	0	0	0	0	0	0	0	27			
	6	San Jerónimo	6	6	0	12	12	0	0	0	0	0	0	0	0	0	0	12			
	7	San Miguel Chicaj	10	6	0	16	16	0	0	0	0	0	0	0	0	0	0	16			
	8	Santa Cruz El Chol	2	1	0	3	2	0	1	0	0	0	0	0	0	0	0	3			
3		Chimaltenango	134	140	0	274	260	5	2	2	1	0	1	1	1	1	0	274			
	1	Acatenango	4	5	0	9	8	0	0	0	0	0	0	0	0	1	0	9			
	2	Chimaltenango	18	27	0	45	45	0	0	0	0	0	0	0	0	0	0	45			
	3	El Tejar	3	6	0	9	9	0	0	0	0	0	0	0	0	0	0	9			
	4	Páramos	0	5	0	5	4	0	0	0	0	0	0	1	0	0	0	5			
	5	Patzún	4	6	0	10	10	0	0	0	0	0	0	0	0	0	0	10			
	6	Patzún	4	10	0	14	9	2	2	1	0	0	0	0	0	0	0	14			
	7	Pochutá	1	2	0	3	3	0	0	0	0	0	0	0	0	0	0	3			
	8	San Andrés Itzapa	7	6	0	13	11	1	0	0	0	0	0	1	0	0	0	13			
	9	San José Poaquil	4	1	0	5	5	0	0	0	0	0	0	0	0	0	0	5			
	10	San Juan Comalapa	9	14	0	23	23	0	0	0	0	0	0	0	0	0	0	23			
	11	San Martín Jilotepeque	33	28	0	61	60	0	0	0	0	0	1	0	0	0	0	61			
	12	San Pedro Yepocapa	11	5	0	16	16	0	0	0	0	0	0	0	0	0	0	16			
	13	Santa Apolonia	4	2	0	6	5	1	0	0	0	0	0	0	0	0	0	6			
	14	Santa Cruz Balanyá	1	2	0	3	3	0	0	0	0	0	0	0	0	0	0	3			
	15	Tecpán Guatemala	28	17	0	45	42	1	0	1	1	0	0	0	0	0	0	45			
	16	Zaragoza	3	4	0	7	7	0	0	0	0	0	0	0	0	0	0	7			
4		Chiquimula	97	115	0	212	200	2	2	1	1	0	2	2	1	1	0	212			
	1	Camotán	18	21	0	39	37	1	0	0	0	0	0	0	0	1	0	39			
	2	Chiquimula	36	36	0	72	65	0	1	1	1	0	2	2	0	0	0	72			
	3	Concepción Las Minas	0	4	0	4	3	0	0	0	0	0	0	0	1	0	0	4			
	4	Esquipulas	12	11	0	23	21	1	1	0	0	0	0	0	0	0	0	23			
	5	Ipala	4	3	0	7	7	0	0	0	0	0	0	0	0	0	0	7			
	6	Jocotán	7	16	0	23	23	0	0	0	0	0	0	0	0	0	0	23			
	7	Olopa	6	10	0	16	16	0	0	0	0	0	0	0	0	0	0	16			
	8	Quezaltepeque	5	7	0	12	12	0	0	0	0	0	0	0	0	0	0	12			
	9	San Jacinto	2	1	0	3	3	0	0	0	0	0	0	0	0	0	0	3			
	10	San José La Arada	2	2	0	4	4	0	0	0	0	0	0	0	0	0	0	4			
	11	San Juan Ermita	5	4	0	9	9	0	0	0	0	0	0	0	0	0	0	9			
5		El Progreso	24	24	0	48	43	1	1	0	0	0	1	0	0	2	0	48			
	1	El Júcaro	2	2	0	4	4	0	0	0	0	0	0	0	0	0	0	4			
	2	Guastatoya	5	4	0	9	8	0	1	0	0	0	0	0	0	0	0	9			
	3	Morazán	0	2	0	2	2	0	0	0	0	0	0	0	0	0	0	2			
	4	San Agustín Acasaguastlán	6	4	0	10	8	0	0	0	0	0	1	0	0	1	0	10			
	5	San Antonio La Paz	6	3	0	9	9	0	0	0	0	0	0	0	0	0	0	9			
	6	San Cristóbal Acasaguastlán	2	0	0	2	2	0	0	0	0	0	0	0	0	0	0	2			
	7	Sanarate	1	8	0	9	8	1	0	0	0	0	0	0	0	0	0	9			
	8	Sansare	2	1	0	3	2	0	0	0	0	0	0	0	0	1	0	3			
6		Escuintla	153	166	0	319	273	18	6	5	1	5	5	3	1	2	0	319			
	1	Escuintla	33	32	0	65	43	6	1	3	0	4	5	2	1	0	0	65			
	2	Guanagazapa	5	4	0	9	9	0	0	0	0	0	0	0	0	0	0	9			
	3	Izapa	5	6	0	11	11	0	0	0	0	0	0	0	0	0	0	11			
	4	La Democracia	4	6	0	10	8	1	1	0	0	0	0	0	0	0	0	10			
	5	La Gomera	9	6	0	15	12	2	0	0	0	0	0	1	0	0	0	15			
	6	Masagua	9	9	0	18	17	0	0	0	0	0	1	0	0	0	0	18			
	7	Nueva Concepción	21	24	0	45	41	2	0	1	0	0	0	0	0	1	0	45			
	8	Palín	14	13	0	27	25	1	0	0	1	0	0	0	0	0	0	27			
	9	Puerto San José	13	16	0	29	27	2	0	0	0	0	0	0	0	0	0	29			
	10	San Vicente Pacaya	3	2	0	5	4	1	0	0	0	0	0	0	0	0	0	5			
	11	Santa Lucía Cotzumalguapa	16	22	0	38	33	1	4	0	0	0	0	0	0	0	0	38			
	12	Sipacate	5	5	0	10	9	0	0	0	0	0									

REGISTRO CENTRAL DE LAS PERSONAS
SEGUIMIENTO TEMÁTICO INSTITUCIONAL 2020
MES REPORTADO: AGOSTO

Nombre de la inscripción Inscripciones extemporáneas de nacimiento realizadas.

D	M	Departamento / municipio	Sexo				Población beneficiada													
			Mujeres	Hombres	No definido	Total	Niñez								Edad			No definido	Total	
							0	1	2	3	4	5	6 - 13	Juventud 14 a 30 años	Adultos 31 a 60 años	Tercera Edad 61 años en adelante				
7		Guatemala	773	795	0	1,568	1,451	45	24	12	8	4	14	6	3	1	0	1,568		
1		Amatitlán	47	52	0	99	89	4	0	3	0	1	2	0	0	0	0	99		
2		Chinaulta	31	22	0	53	46	1	2	0	0	0	0	1	3	0	0	53		
3		Chuarancho	2	3	0	5	5	0	0	0	0	0	0	0	0	0	0	5		
4		Fraijanes	13	10	0	23	21	0	1	0	0	0	0	1	0	0	0	23		
5		Guatemala	352	396	0	748	690	28	7	6	4	2	8	3	0	0	0	748		
6		Mixco	31	25	0	56	54	1	1	0	0	0	0	0	0	0	0	56		
7		Palencia	19	13	0	32	28	3	1	0	0	0	0	0	0	0	0	32		
8		San José Del Golfo	2	1	0	3	3	0	0	0	0	0	0	0	0	0	0	3		
9		San José Pinula	17	15	0	32	31	0	0	0	0	0	1	0	0	0	0	32		
10		San Juan Sacatepéquez	51	68	0	119	112	5	2	0	0	0	0	0	0	0	0	119		
11		San Miguel Petapa	30	26	0	56	49	1	3	1	2	0	0	0	0	0	0	56		
12		San Pedro Ayampuc	9	2	0	11	11	0	0	0	0	0	0	0	0	0	0	11		
13		San Pedro Sacatepéquez	13	12	0	25	20	1	2	1	0	1	0	0	0	0	0	25		
14		San Raymundo	11	12	0	23	18	1	1	0	1	0	1	0	0	0	0	23		
15		Santa Catarina Pinula	15	15	0	30	28	0	1	1	0	0	0	0	0	0	0	30		
16		Villa Canales	35	30	0	65	62	0	2	0	1	0	0	0	0	0	0	65		
17		Villa Nueva	95	93	0	188	184	0	1	0	0	0	2	0	0	1	0	188		
8		Huehuetenango	712	787	0	1,499	1,412	36	14	10	5	7	8	1	3	3	0	1,499		
1		Aguacatán	3	3	0	6	5	0	0	0	0	0	0	1	0	0	0	6		
2		Chiantla	57	45	0	102	99	3	0	0	0	0	0	0	0	0	0	102		
3		Colotenango	26	30	0	56	55	0	0	0	0	0	0	0	1	0	0	56		
4		Concepción Huista	25	23	0	48	46	1	0	0	0	0	0	1	0	0	0	48		
5		Cuilco	32	47	0	79	76	0	1	0	1	1	0	0	0	0	0	79		
6		Huehuetenango	19	17	0	36	31	2	1	1	0	0	1	0	0	0	0	36		
7		Jacaltenango	15	16	0	31	31	0	0	0	0	0	0	0	0	0	0	31		
8		La Democracia	37	45	0	82	73	4	3	1	1	0	0	0	0	0	0	82		
9		La Libertad	4	11	0	15	13	0	0	1	0	1	0	0	0	0	0	15		
10		Malacatancito	3	4	0	7	7	0	0	0	0	0	0	0	0	0	0	7		
11		Nentón	59	47	0	106	84	10	3	3	3	0	2	0	1	0	0	106		
12		Petatlán	3	6	0	9	8	0	0	0	0	1	0	0	0	0	0	9		
13		San Antonio Huista	7	5	0	12	12	0	0	0	0	0	0	0	0	0	0	12		
14		San Gaspar Ixchil	17	23	0	40	37	2	1	0	0	0	0	0	0	0	0	40		
15		San Ildefonso Ixtahuacán	54	60	0	114	113	1	0	0	0	0	0	0	0	0	0	114		
16		San Juan Atitlán	33	44	0	77	77	0	0	0	0	0	0	0	0	0	0	77		
17		San Juan Ixcay	20	10	0	30	23	3	2	0	0	0	2	0	0	0	0	30		
18		San Mateo Ixtatán	39	53	0	92	88	2	0	0	0	2	0	0	0	0	0	92		
19		San Miguel Acatán	31	31	0	62	61	0	0	0	0	0	0	0	1	0	0	62		
20		San Pedro Necta	21	18	0	39	37	0	0	1	0	0	1	0	0	0	0	39		
21		San Pedro Soloma	24	31	0	55	51	2	1	1	0	0	0	0	0	0	0	55		
22		San Rafael La Independencia	3	1	0	4	4	0	0	0	0	0	0	0	0	0	0	4		
23		San Rafael Petzal	6	5	0	11	11	0	0	0	0	0	0	0	0	0	0	11		
24		San Sebastián Coatán	7	9	0	16	14	1	0	0	0	0	0	0	1	0	0	16		
25		San Sebastian Huehuetenango	15	19	0	34	33	1	0	0	0	0	0	0	0	0	0	34		
26		Santa Ana Huista	1	1	0	2	2	0	0	0	0	0	0	0	0	0	0	2		
27		Santa Bárbara	21	25	0	46	45	0	0	0	0	0	1	0	0	0	0	46		
28		Santa Cruz Barillas	89	105	0	194	192	2	0	0	0	0	0	0	0	0	0	194		
29		Santa Eulalia	27	36	0	63	58	1	1	1	0	1	0	0	1	0	0	63		
30		Santiago Chimaltenango	1	2	0	3	3	0	0	0	0	0	0	0	0	0	0	3		
31		Tectitán	5	5	0	10	6	1	0	1	0	1	1	0	0	0	0	10		
32		Todos Santos Cuchumatán	6	8	0	14	13	0	1	0	0	0	0	0	0	0	0	14		
33		Unión Cantinil	2	2	0	4	4	0	0	0	0	0	0	0	0	0	0	4		
		Izabal	136	109	0	245	218	13	6	4	2	0	1	0	1	0	0	245		
1		El Estor	33	25	0	58	46	6	1	3	2	0	0	0	0	0	0	58		
2		Livingston	41	38	0	79	71	4	3	0	0	0	1	0	0	0	0	79		
3		Los Amates	13	14	0	27	27	0	0	0	0	0	0	0	0	0	0	27		
4		Morales	31	18	0	49	45	2	1	0	0	0	0	1	0	0	0	49		
5		Puerto Barrios	18	14	0	32	29	1	1	1	0	0	0	0	0	0	0	32		
10		Jalapa	69	73	0	142	137	4	0	0	0	0	1	0	0	0	0	142		
1		Jalapa	32	32	0	64	62	2	0	0	0	0	0	0	0	0	0	64		
2		Mataquesuintla	8	9	0	17	15	1	0	0	0	0	1	0	0	0	0	17		
3		Manjás	2	3	0	5	5	0	0	0	0	0	0	0	0	0	0	5		
4		San Carlos Alzotate	3	4	0	7	7	0	0	0	0	0	0	0	0	0	0	7		
5		San Luis Jilotepeque	2	2	0	4	4	0	0	0	0	0	0	0	0	0	0	4		
6		San Pedro Pinula	22	23	0	45	44	1	0	0	0	0	0	0	0	0	0	45		
11		Jutiapa	66	71	0	137	124	0	4	0	1	0	5	1	0	0	0	137		
1		Agua Blanca	1	2	0	3	3	0	0	0	0	0	0	0	0	0	0	3		
2		Asunción Mita	2	3	0	5	4	0	1	0	0	0	0	0	0	0	0	5		
3		Atescatempa	1	1	0	2	2	0	0	0	0	0	0	0	0	0	0	2		
4		Comapa	6	4	0	10	10	0	0	0	0	0	0	0	0	0	0	10		
5		Conguaco	2	5	0	7	7	0	0	0	0	0	0	0	0	0	0	7		
6		El Adelanto	1	0	0	1	0	0	0	0	0	0	1	0	0	0	0	1		
7		El Progreso	2	0	0	2	2	0	0	0	0	0	0	0	0	0	0	2		
8		Jalpatagva	2	4	0	6	6	0	0	0	0	0	0	0	0	0	0	6		
9		Jerez	1	2	0	3	2	0	0	0	0	0	0	1	0	0	0	3		
10		Jutiapa	36	36	0	72	66	0	2	0	1	0	2	1	0	0	0	72		
11		Moyuta	10	8	0	18	14	0	1	0	0	0	2	1	0	0	0	18		
12		Pasaco	1	1	0	2	2	0	0	0	0	0	0	0	0	0	0	2		
13		Quesada	0	3	0	3	3	0	0	0	0	0	0	0	0	0	0	3		
14		Santa Catarina Mita																		

**REGISTRO CENTRAL DE LAS PERSONAS
 SEGUIMIENTO TEMÁTICO INSTITUCIONAL 2020
 MES REPORTADO: AGOSTO**

Nombre de la inscripción Inscripciones extemporáneas de nacimiento realizadas:

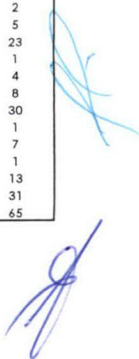
D	M	Departamento / municipio	Sexo				Población beneficiada												
			Mujeres	Hombres	No definido	Total	Niñez							Juventud 14 a 30 años	Adultos 31 a 60 años	Tercera Edad 61 años en adelante	No definido	Total	
							0	1	2	3	4	5	6 - 13						
12		Peten	169	174	0	343	307	13	13	3	2	0	2	1	1	1	0	343	
1		Dolores	18	14	0	32	31	1	0	0	0	0	0	0	0	0	0	32	
2		El Chal	4	5	0	9	8	1	0	0	0	0	0	0	0	0	0	9	
3		Flores	6	4	0	10	9	0	1	0	0	0	0	0	0	0	0	10	
4		La Libertad	33	23	0	56	45	6	2	1	1	0	1	0	0	0	0	56	
5		Las Cruces	11	11	0	22	18	0	3	1	0	0	0	0	0	0	0	22	
6		Melchor De Mencos	7	1	0	8	7	0	1	0	0	0	0	0	0	0	0	8	
7		Poptún	11	14	0	25	24	0	1	0	0	0	0	0	0	0	0	25	
8		San Andrés	9	10	0	19	17	2	0	0	0	0	0	0	0	0	0	19	
9		San Benito	16	10	0	26	25	1	0	0	0	0	0	0	0	0	0	26	
10		San Francisco	6	11	0	17	15	1	0	0	0	0	0	0	0	1	0	17	
11		San José	3	2	0	5	4	0	0	0	0	0	0	0	1	0	0	5	
12		San Luis	18	21	0	39	38	0	1	0	0	0	0	0	0	0	0	39	
13		Santa Ana	3	4	0	7	6	0	1	0	0	0	0	0	0	0	0	7	
14		Sayaxché	24	44	0	68	60	1	3	1	1	0	1	1	0	0	0	68	
13		Quetzaltenango	195	200	1	396	370	9	0	2	1	0	2	2	8	2	0	396	
1		Almolonga	7	5	0	12	12	0	0	0	0	0	0	0	0	0	0	12	
2		Cabricán	1	4	0	5	5	0	0	0	0	0	0	0	0	0	0	5	
3		Cajolá	3	4	0	7	7	0	0	0	0	0	0	0	0	0	0	7	
4		Cantel	5	8	0	13	12	1	0	0	0	0	0	0	0	0	0	13	
5		Coatepeque	44	32	0	76	71	0	0	2	0	0	1	0	1	1	0	76	
6		Colomba	5	12	0	17	13	2	0	0	1	0	1	0	0	0	0	17	
7		Concepción Chiquirichapa	2	4	0	6	5	1	0	0	0	0	0	0	0	0	0	6	
8		El Palmar	2	7	0	9	8	0	0	0	0	0	0	0	1	0	0	9	
9		Flores Costa Cuca	5	6	0	11	11	0	0	0	0	0	0	0	0	0	0	11	
10		Génova	18	15	0	33	31	1	0	0	0	0	0	0	0	1	0	33	
11		Huitán	4	9	0	13	13	0	0	0	0	0	0	0	0	0	0	13	
12		La Esperanza	4	4	0	8	7	1	0	0	0	0	0	0	0	0	0	8	
13		Olintepeque	8	6	0	14	12	2	0	0	0	0	0	0	0	0	0	14	
14		Ostuncalco	14	24	0	38	38	0	0	0	0	0	0	0	0	0	0	38	
15		Palestina De Los Altos	2	2	0	4	4	0	0	0	0	0	0	0	0	0	0	4	
16		Quetzaltenango	44	30	1	75	74	1	0	0	0	0	0	0	0	0	0	75	
17		Salcájabá	2	5	0	7	7	0	0	0	0	0	0	0	0	0	0	7	
18		San Carlos Sija	2	2	0	4	4	0	0	0	0	0	0	0	0	0	0	4	
19		San Francisco La Unión	1	1	0	2	2	0	0	0	0	0	0	0	0	0	0	2	
20		San Martín Sacatepéquez	15	11	0	26	26	0	0	0	0	0	0	0	0	0	0	26	
21		San Mateo	2	1	0	3	3	0	0	0	0	0	0	0	0	0	0	3	
22		San Miguel Sigüilá	2	0	0	2	2	0	0	0	0	0	0	0	0	0	0	2	
23		Sibilia	1	1	0	2	2	0	0	0	0	0	0	0	0	0	0	2	
24		Zunil	2	7	0	9	1	0	0	0	0	0	0	2	6	0	0	9	
14		Quiché	508	530	0	1,038	993	24	4	4	5	1	3	3	1	0	0	1,038	
1		Canilla	1	1	0	2	2	0	0	0	0	0	0	0	0	0	0	2	
2		Chajul	17	16	0	33	27	2	1	1	0	1	1	0	0	0	0	33	
3		Chicamán	20	18	0	38	38	0	0	0	0	0	0	0	0	0	0	38	
4		Chichicastenango	108	97	0	205	200	3	1	0	1	0	0	0	0	0	0	205	
5		Chinique	6	6	0	12	11	1	0	0	0	0	0	0	0	0	0	12	
6		Cunén	14	13	0	27	26	0	0	0	1	0	0	0	0	0	0	27	
7		Ixcán	41	44	0	85	81	2	0	1	0	0	0	1	0	0	0	85	
8		Joyabaj	58	60	0	118	118	0	0	0	0	0	0	0	0	0	0	118	
9		Nebaj	53	65	0	118	117	1	0	0	0	0	0	0	0	0	0	118	
10		Pachalum	6	7	0	13	13	0	0	0	0	0	0	0	0	0	0	13	
11		Patzite	9	9	0	18	15	3	0	0	0	0	0	0	0	0	0	18	
12		Sacapulas	27	27	0	54	52	2	0	0	0	0	0	0	0	0	0	54	
13		San Andrés Sajcabajá	4	5	0	9	9	0	0	0	0	0	0	0	0	0	0	9	
14		San Antonio Ilotenango	17	11	0	28	22	1	0	0	0	0	2	3	0	0	0	28	
15		San Bartolomé Jocotenango	9	12	0	21	19	1	1	0	0	0	0	0	0	0	0	21	
16		San Juan Cotzaj	7	7	0	14	13	0	0	0	1	0	0	0	0	0	0	14	
17		San Pedro Jocopilas	14	27	0	41	40	1	0	0	0	0	0	0	0	0	0	41	
18		Santa Cruz Del Quiché	25	32	0	57	54	2	0	1	0	0	0	0	0	0	0	57	
19		Uspantán	41	57	0	98	89	5	1	1	2	0	0	0	0	0	0	98	
20		Zacualpa	31	16	0	47	47	0	0	0	0	0	0	0	0	0	0	47	
15		Retalhuleu	54	60	0	114	103	1	2	1	1	0	2	0	1	3	0	114	
1		Champerico	1	8	0	9	8	1	0	0	0	0	0	0	0	0	0	9	
2		El Asintal	7	9	0	16	16	0	0	0	0	0	0	0	0	0	0	16	
3		Nuevo San Carlos	3	7	0	10	10	0	0	0	0	0	0	0	0	0	0	10	
4		Retalhuleu	25	22	0	47	41	0	2	1	1	0	1	0	1	0	0	47	
5		San Andrés Villa Seca	10	4	0	14	14	0	0	0	0	0	0	0	0	0	0	14	
6		San Felipe Retalhuleu	2	1	0	3	2	0	0	0	0	0	0	1	0	0	0	3	
7		San Martín Zapotitlán	2	0	0	2	1	0	0	0	0	0	0	0	0	1	0	2	
8		San Sebastián	2	7	0	9	7	0	0	0	0	0	0	0	1	1	0	9	
9		Santa Cruz Muluá	2	2	0	4	4	0	0	0	0	0	0	0	0	0	0	4	




**REGISTRO CENTRAL DE LAS PERSONAS
SEGUIMIENTO TEMÁTICO INSTITUCIONAL 2020
MES REPORTADO: AGOSTO**

Nombre de la inscripción Inscripciones extemporáneas de nacimiento realizadas.

D	M	Departamento / municipio	Sexo				Población beneficiada													
			Mujeres	Hombres	No definido	Total	Niñez							Juventud	Adultos	Tercera Edad	No definido	Total		
							0	1	2	3	4	5	6 - 13	14 a 30 años	31 a 60 años	61 años en adelante				
Sacatepequez			93	110	0	203	194	7	0	0	2	0	0	0	0	0	0	0	203	
16																				
1		Antigua Guatemala	13	14	0	27	25	1	0	0	1	0	0	0	0	0	0	0	27	
2		Ciudad Vieja	12	21	0	33	33	0	0	0	0	0	0	0	0	0	0	0	33	
3		Jacatenango	6	5	0	11	9	2	0	0	0	0	0	0	0	0	0	0	11	
4		Magdalena Milpas Altas	4	3	0	7	7	0	0	0	0	0	0	0	0	0	0	0	7	
5		Pastores	1	5	0	6	6	0	0	0	0	0	0	0	0	0	0	0	6	
6		San Bartolomé Milpas Altas	2	1	0	3	3	0	0	0	0	0	0	0	0	0	0	0	3	
7		San Juan Acatenango	5	5	0	10	9	1	0	0	0	0	0	0	0	0	0	0	10	
8		San Lucas Sacatepequez	3	8	0	11	11	0	0	0	0	0	0	0	0	0	0	0	11	
9		San Miguel Dueñas	6	3	0	9	9	0	0	0	0	0	0	0	0	0	0	0	9	
10		Santa Catarina Barahona	1	0	0	1	1	0	0	0	0	0	0	0	0	0	0	0	1	
11		Santa Lucía Milpas Altas	4	3	0	7	6	1	0	0	0	0	0	0	0	0	0	0	7	
12		Santa María De Jesús	19	21	0	40	40	0	0	0	0	0	0	0	0	0	0	0	40	
13		Santiago Sacatepequez	10	15	0	25	23	1	0	0	1	0	0	0	0	0	0	0	25	
14		Santo Domingo Xenacoj	3	1	0	4	3	1	0	0	0	0	0	0	0	0	0	0	4	
15		Sumpango	4	5	0	9	9	0	0	0	0	0	0	0	0	0	0	0	9	
San Marcos			350	341	0	691	589	40	24	8	9	5	6	2	7	1	0	691		
17																				
1		Ayulla	12	2	0	14	12	1	1	0	0	0	0	0	0	0	0	0	14	
2		Catarina	2	9	0	11	8	0	0	0	1	2	0	0	0	0	0	0	11	
3		Comitancillo	20	22	0	42	40	0	0	0	0	0	1	0	0	1	0	0	42	
4		Concepción Tutuapa	14	14	0	28	22	1	2	0	1	1	1	0	0	0	0	0	28	
5		El Quetzal	9	2	0	11	11	0	0	0	0	0	0	0	0	0	0	0	11	
6		El Tumbador	8	13	0	21	19	1	0	0	1	0	0	0	0	0	0	0	21	
7		Esquipulas Palo Gordo	4	0	0	4	4	0	0	0	0	0	0	0	0	0	0	0	4	
8		Ixchiguan	4	3	0	7	6	0	0	0	0	0	0	0	1	0	0	0	7	
9		La Blanca	7	4	0	11	8	0	1	0	0	0	0	1	1	0	0	0	11	
10		La Reforma	2	2	0	4	4	0	0	0	0	0	0	0	0	0	0	0	4	
11		Malacatán	59	64	0	123	118	2	3	0	0	0	0	0	0	0	0	0	123	
12		Nuevo Progreso	3	0	0	3	2	1	0	0	0	0	0	0	0	0	0	0	3	
13		Ocos	4	2	0	6	5	0	1	0	0	0	0	0	0	0	0	0	6	
14		Pajapita	6	9	0	15	15	0	0	0	0	0	0	0	0	0	0	0	15	
15		Río Blanco	1	0	0	1	1	0	0	0	0	0	0	0	0	0	0	0	1	
16		San Antonio Sacatepequez	3	3	0	6	5	0	0	0	1	0	0	0	0	0	0	0	6	
17		San Cristóbal Cucho	8	1	0	9	9	0	0	0	0	0	0	0	0	0	0	0	9	
18		San José El Rodeo	5	2	0	7	7	0	0	0	0	0	0	0	0	0	0	0	7	
19		San José Ojetenam	15	9	0	24	21	0	2	0	0	0	1	0	0	0	0	0	24	
20		San Lorenzo	3	3	0	6	6	0	0	0	0	0	0	0	0	0	0	0	6	
21		San Marcos	10	2	0	12	9	2	1	0	0	0	0	0	0	0	0	0	12	
22		San Miguel Ixtahuacán	34	28	0	62	54	3	1	1	1	0	0	0	2	0	0	0	62	
23		San Pablo	15	26	0	41	37	0	0	1	1	1	0	0	1	0	0	0	41	
24		San Pedro Sacatepequez	6	5	0	11	11	0	0	0	0	0	0	0	0	0	0	0	11	
25		San Rafael Pie De La Cuesta	0	2	0	2	2	0	0	0	0	0	0	0	0	0	0	0	2	
26		Sibinal	8	5	0	13	12	1	0	0	0	0	0	0	0	0	0	0	13	
27		Sipacapa	6	6	0	12	12	0	0	0	0	0	0	0	0	0	0	0	12	
28		Tacaná	42	45	0	87	68	9	5	1	0	0	1	1	2	0	0	0	87	
29		Tajumulco	30	45	0	75	39	18	7	5	3	1	2	0	0	0	0	0	75	
30		Tejuitla	10	13	0	23	22	1	0	0	0	0	0	0	0	0	0	0	23	
Santa Rosa			45	49	0	94	86	4	2	0	0	0	1	1	0	0	0	94		
18																				
1		Barberena	6	6	0	12	10	0	0	0	0	0	1	1	0	0	0	0	12	
2		Casillas	1	2	0	3	3	0	0	0	0	0	0	0	0	0	0	0	3	
3		Chiquimulilla	14	10	0	24	20	3	1	0	0	0	0	0	0	0	0	0	24	
4		Cuilapa	6	9	0	15	15	0	0	0	0	0	0	0	0	0	0	0	15	
5		Guazacapan	3	7	0	10	8	1	1	0	0	0	0	0	0	0	0	0	10	
6		Nueva Santa Rosa	3	3	0	6	6	0	0	0	0	0	0	0	0	0	0	0	6	
7		Oratorio	1	4	0	5	5	0	0	0	0	0	0	0	0	0	0	0	5	
8		Pueblo Nuevo Viñas	2	4	0	6	6	0	0	0	0	0	0	0	0	0	0	0	6	
9		San Juan Tecuaco	2	1	0	3	3	0	0	0	0	0	0	0	0	0	0	0	3	
10		San Rafael Las Flores	4	1	0	5	5	0	0	0	0	0	0	0	0	0	0	0	5	
11		Santa María Ixhuatán	1	1	0	2	2	0	0	0	0	0	0	0	0	0	0	0	2	
12		Santa Rosa De Lima	0	1	0	1	1	0	0	0	0	0	0	0	0	0	0	0	1	
13		Taxisco	2	0	0	2	2	0	0	0	0	0	0	0	0	0	0	0	2	
Sololá			122	125	0	247	230	6	3	3	1	0	2	2	0	0	0	247		
19																				
1		Concepción	5	2	0	7	7	0	0	0	0	0	0	0	0	0	0	0	7	
2		Nahualá	13	18	0	31	25	3	2	1	0	0	0	0	0	0	0	0	31	
3		Panajachel	2	2	0	4	3	1	0	0	0	0	0	0	0	0	0	0	4	
4		San Andrés Semetabaj	4	5	0	9	9	0	0	0	0	0	0	0	0	0	0	0	9	
5		San Antonio Palopó	3	2	0	5	5	0	0	0	0	0	0	0	0	0	0	0	5	
6		San José Chacayá	0	2	0	2	2	0	0	0	0	0	0	0	0	0	0	0	2	
7		San Juan La Laguna	3	2	0	5	5	0	0	0	0	0	0	0	0	0	0	0	5	
8		San Lucas Tolimán	8	15	0	23	22	0	0	1	0	0	0	0	0	0	0	0	23	
9		San Marcos La Laguna	1	0	0	1	1	0	0	0	0	0	0	0	0	0	0	0	1	
10		San Pablo La Laguna	3	1	0	4	4	0	0	0	0	0	0	0	0	0	0	0	4	
11		San Pedro La Laguna	6	2	0	8	8	0	0	0	0	0	0	0	0	0	0	0	8	
12		Santa Catarina Ixtahuacán	9	21	0	30	30	0	0	0	0	0	0	0	0	0	0	0	30	
13		Santa Catarina Palopo	0	1	0	1	1	0	0	0	0	0	0	0	0	0	0	0	1	
14		Santa Clara La Laguna	4	3	0	7	7	0	0	0	0	0	0	0	0	0	0	0	7	
15		Santa Cruz La Laguna	1	0	0	1	1	0	0	0	0	0	0	0	0	0	0	0	1	
16		Santa Lucía Utatlán	7	6	0	13	11	0	0	1	1	0	0	0	0	0	0	0	13	
17		Santiago Atitlán	12	19	0	31	30	0	0	0	0	0	1	0	0	0	0	0	31	
18		Sololá	41	24	0	65	59	2	1	0	0	0	1	2	0	0	0	0	65	

**REGISTRO CENTRAL DE LAS PERSONAS
SEGUIMIENTO TEMÁTICO INSTITUCIONAL 2020
MES REPORTADO: AGOSTO**


Nombre de la inscripción


Inscripciones extemporáneas de nacimiento realizadas.


Población beneficiada

D	M	Departamento / municipio	Sexo				Edad												
			Mujeres	Hombres	No definido	Total	Niñez						Juventud	Adultos	Tercera Edad	No definido	Total		
							0	1	2	3	4	5	6 - 13	14 a 30 años	31 a 60 años			61 años en adelante	
20		Suchitepéquez	124	118	0	242	214	13	2	6	1	1	0	0	0	1	2	0	242
	1	Chicacao	11	19	0	30	27	3	0	0	0	0	0	0	0	0	0	0	30
	2	Cuyotenango	2	0	0	2	2	0	0	0	0	0	0	0	0	0	0	0	2
	3	Mazatenango	20	19	0	39	39	0	0	0	0	0	0	0	0	0	0	0	39
	4	Patulul	10	9	0	19	15	1	1	1	0	0	0	0	0	0	0	0	19
	5	Pueblo Nuevo	0	4	0	4	2	1	0	0	0	0	0	0	0	0	1	0	4
	6	Río Bravo	2	5	0	7	6	0	0	1	0	0	0	0	0	0	0	0	7
	7	Samayac	5	4	0	9	8	1	0	0	0	0	0	0	0	0	0	0	9
	8	San Antonio Suchitepéquez	29	20	0	49	45	3	1	0	0	0	0	0	0	0	0	0	49
	9	San Bernardino	1	4	0	5	5	0	0	0	0	0	0	0	0	0	0	0	5
	10	San Francisco Zapotitlán	6	6	0	12	9	1	0	1	0	1	0	0	0	0	0	0	12
	11	San Gabriel	1	0	0	1	1	0	0	0	0	0	0	0	0	0	0	0	1
	12	San José El Idolo	2	0	0	2	1	0	0	1	0	0	0	0	0	0	0	0	2
	13	San José La Máquina	12	8	0	20	17	0	0	2	0	0	0	0	1	0	0	0	20
	14	San Juan Bautista	1	2	0	3	3	0	0	0	0	0	0	0	0	0	0	0	3
	15	San Lorenzo	3	2	0	5	4	1	0	0	0	0	0	0	0	0	0	0	5
	16	San Miguel Panán	3	2	0	5	5	0	0	0	0	0	0	0	0	0	0	0	5
	17	San Pablo Jacopilas	7	5	0	12	11	1	0	0	0	0	0	0	0	0	0	0	12
	18	Santa Bárbara	5	5	0	10	9	1	0	0	0	0	0	0	0	0	1	0	10
	19	Santo Domingo Suchitepéquez	4	4	0	8	7	0	0	0	0	0	0	0	0	0	1	0	8
21		Totonicapán	195	187	0	382	363	7	5	3	1	0	0	0	0	3	0	382	
	1	Momostenango	51	43	0	94	87	2	2	1	0	0	0	0	0	2	0	0	94
	2	San Andrés Xecul	8	6	0	14	14	0	0	0	0	0	0	0	0	0	0	0	14
	3	San Bartolo	3	6	0	9	8	0	0	0	0	0	0	0	0	1	0	0	9
	4	San Cristóbal Totonicapán	18	11	0	29	29	0	0	0	0	0	0	0	0	0	0	0	29
	5	San Francisco El Alto	13	11	0	24	23	0	0	1	0	0	0	0	0	0	0	0	24
	6	Santa Lucía La Reforma	8	10	0	18	18	0	0	0	0	0	0	0	0	0	0	0	18
	7	Santa María Chiquimula	35	26	0	61	54	4	3	0	0	0	0	0	0	0	0	0	61
	8	Totonicapán	59	74	0	133	130	1	0	1	1	0	0	0	0	0	0	0	133
22		Zacapa	49	65	0	114	110	2	2	0	0	0	0	0	0	0	0	0	114
	1	Cabañas	2	6	0	8	8	0	0	0	0	0	0	0	0	0	0	0	8
	2	Gualán	8	7	0	15	15	0	0	0	0	0	0	0	0	0	0	0	15
	3	Huité	2	5	0	7	7	0	0	0	0	0	0	0	0	0	0	0	7
	4	La Unión	17	25	0	42	39	1	2	0	0	0	0	0	0	0	0	0	42
	5	Río Hondo	3	2	0	5	5	0	0	0	0	0	0	0	0	0	0	0	5
	6	San Diego	1	1	0	2	2	0	0	0	0	0	0	0	0	0	0	0	2
	7	San Jorge	1	0	0	1	1	0	0	0	0	0	0	0	0	0	0	0	1
	8	Teculután	2	1	0	3	3	0	0	0	0	0	0	0	0	0	0	0	3
	9	Usumatlán	3	5	0	8	7	1	0	0	0	0	0	0	0	0	0	0	8
	10	Zacapa	10	13	0	23	23	0	0	0	0	0	0	0	0	0	0	0	23

1 
Jennifer Patricia Balcárcel de León
 Gestor de Registro Central de las Personas I
Registro Central de las Personas
 Sede Central, Guatemala, Guatemala

1 
Lic. Rafael Andrés Andrade Sotillo
 Jefe de Registro Civil de las Personas
Registro Central de las Personas
 Sede Central RENAP Guatemala, Guatemala

1 
Licenciado Juan Ramiro Toledo Montenegro
 Subdirector de Registro Central de las Personas
Registro Central de las Personas
 Sede Central RENAP Guatemala, Guatemala

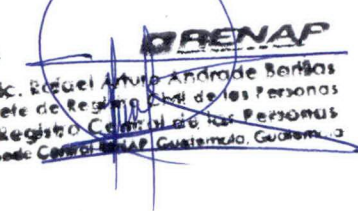
1 
Caren Orfilia Guzmán Sagastume
 Registrador Central de las Personas
Registro Central de las Personas
 Sede Central, RENAP, Guatemala, Guatemala

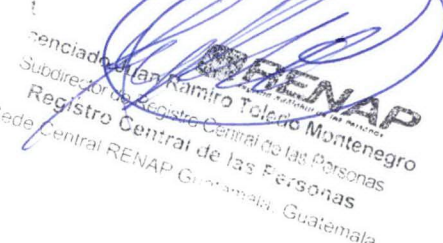
ANEXO VII


REGISTRO CENTRAL DE LAS PERSONAS
INFORME DE SEGUIMIENTO TEMÁTICO INSTITUCIONAL 2020
DESGLOSE DE INSCRIPCIONES DE HECHOS Y ACTOS REGISTRABLES POR TIPO DE EVENTO
MES REPORTADO: JULIO

No.	Meta	Meta			Sexo				Población beneficiada							Pueblo							
		Unidad de medida	Meta inicial	Meta vigente	Meta ejecutada	Mujeres	Hombres	No definido	Total	Niñez			Juventud	Adultos	Tercera Edad	No definido	Total	Maya	Xinca	Garifuna	Mezizos/Ladinos	Otro	Total
										0 - 2	3 - 5	6 - 13											
2.1	Inscripciones de hechos y actos registrales realizados.	Registro	637,000	637,000	48,008	20,278	27,380	350	48,008	31,849	386	381	4,107	4,503	6,444	338	48,008	801	6	3	8,654	38,544	48,008
2.1.1	Adopciones	Registro			1	1	0	0	1	1	0	0	0	0	0	0	1	0	0	0	0	1	1
2.1.2	Ausencia	Registro			0	0	0	0	0	0	0	0	0	0	0	0	0	0	0	0	0	0	0
2.1.3	Aviso extemporánea de matrimonio	Registro			0	0	0	0	0	0	0	0	0	0	0	0	0	0	0	0	0	0	0
2.1.4	Cambio de nombre	Registro			176	83	93	0	176	7	6	22	86	47	8	0	176	3	0	0	55	118	176
2.1.5	Cambio de régimen matrimonial	Registro			14	0	14	0	14	0	0	0	2	8	1	3	14	0	0	0	9	5	14
2.1.6	Capitulaciones matrimoniales	Registro			27	0	27	0	27	0	0	0	8	16	2	1	27	0	0	0	12	15	27
2.1.7	Cese unión de hecho	Registro			2	0	2	0	2	0	0	0	0	1	0	1	2	0	0	0	1	1	2
2.1.8	Defunción	Registro			9,954	4,036	5,917	1	9,954	505	43	81	702	2,680	5,896	47	9,954	183	4	2	5,588	4,177	9,954
2.1.9	Divorcios	Registro			210	0	210	0	210	0	0	1	32	92	5	80	210	0	0	1	103	106	210
2.1.10	Extranjeros domiciliados	Registro			69	42	27	0	69	0	0	4	25	32	8	69	0	0	0	23	46	69	
2.1.11	Guatemalteco de origen	Registro			8	2	6	0	8	0	0	0	3	4	1	8	0	0	0	5	3	8	
2.1.12	Guatemalteco naturalizado	Registro			3	1	2	0	3	0	0	0	0	2	1	3	0	0	0	2	1	3	
2.1.13	Identificación de notoriedad	Registro			83	50	33	0	83	0	0	0	3	4	73	3	83	0	0	0	34	49	83
2.1.14	Identificación de persona	Registro			447	286	161	0	447	0	1	5	58	221	161	1	447	3	0	0	316	128	447
2.1.15	Inscripción de médico	Registro			0	0	0	0	0	0	0	0	0	0	0	0	0	0	0	0	0	0	0
2.1.16	Interdicciones	Registro			2	0	2	0	2	0	0	0	1	1	0	2	0	0	0	2	0	2	
2.1.17	Matrimonios	Registro			4,442	0	4,442	0	4,442	0	0	0	2,998	1,259	180	5	4,442	539	2	0	2,384	1,517	4,442
2.1.18	Mortinato	Registro			206	100	106	0	206	206	0	0	0	0	0	0	206	68	0	0	89	49	206
2.1.19	Muerte presunta	Registro			0	0	0	0	0	0	0	0	0	0	0	0	0	0	0	0	0	0	0
2.1.20	Nacimientos	Registro			30,935	15,132	15,802	1	30,935	30,538	169	98	55	45	30	0	30,935	0	0	0	0	30,935	30,935
2.1.21	Negativa de Nacimientos	Registro			153	0	0	153	153	6	3	11	44	44	45	0	153	0	0	0	0	153	153
2.1.22	Reconocimiento	Registro			986	516	470	0	986	586	164	157	72	7	0	986	2	0	0	10	974	986	
2.1.23	Rectificación de partida	Registro			195	0	0	195	195	0	0	0	0	0	0	195	195	0	0	0	0	195	195
2.1.24	Reposición de partida de defunción	Registro			0	0	0	0	0	0	0	0	0	0	0	0	0	0	0	0	0	0	0
2.1.25	Reposición de partida de guatemalteco de origen	Registro			0	0	0	0	0	0	0	0	0	0	0	0	0	0	0	0	0	0	0
2.1.26	Reposición de partida de guatemalteco naturalizado	Registro			0	0	0	0	0	0	0	0	0	0	0	0	0	0	0	0	0	0	0
2.1.27	Reposición de partida de libro	Registro			52	26	26	0	52	0	0	0	0	24	28	0	52	0	0	0	0	52	52
2.1.28	Reposición de partida de matrimonio	Registro			4	0	4	0	4	0	0	0	1	0	1	2	4	0	0	0	1	3	4
2.1.29	Reposición de partida de unión de hecho	Registro			0	0	0	0	0	0	0	0	0	0	0	0	0	0	0	0	0	0	0
2.1.30	Reposición de partida de divorcio	Registro			0	0	0	0	0	0	0	0	0	0	0	0	0	0	0	0	0	0	0
2.1.31	Reposición de partida de extranjero domiciliado	Registro			0	0	0	0	0	0	0	0	0	0	0	0	0	0	0	0	0	0	0
2.1.32	Tutelas	Registro			6	3	3	0	6	0	0	2	4	0	0	6	0	0	0	0	0	6	6
2.1.33	Unión de hecho	Registro			33	0	33	0	33	0	0	0	13	16	4	33	3	0	0	20	10	33	


Jennifer Patricia Balcárcel de León
Gestor de Registro Central de las Personas I
Registro Central de las Personas
Sede Central, Guatemala, Guatemala


Rafael Amílcar Andrade Berrios
Jefe de Registro Civil de las Personas
Registro Central de las Personas
Sede Central RENAP, Guatemala, Guatemala


Juan Ramiro Tolano Montenegro
Subdirector de Registro Central de las Personas
Registro Central de las Personas
Sede Central RENAP, Guatemala, Guatemala


Garen Otilia Guzmán Sagastume
Firma Pública de la Oficina de la Autoridad de Dependencia
Registro Central de las Personas
Sede Central RENAP, Guatemala, Guatemala



DOCUMENTOS DE RESPALDO AL
INFOME DE GESTIÓN Y RENDICIÓN DE CUENTAS
MINISTERIO DE FINANZAS PÚBLICAS

Año 2020

Segundo cuatrimestre

(mayo-agosto)

**DIRECCIÓN DE VERIFICACIÓN DE IDENTIDAD Y
APOYO SOCIAL**

Guatemala, septiembre de 2020

DIRECCIÓN DE VERIFICACIÓN DE IDENTIDAD Y APOYO SOCIAL

Guatemala, 04 de junio de 2020
DVIAS-336-2020

Licenciada
Tania Darinka Pineda Palacios
Director de Gestión y Control Interno
Registro Nacional de las Personas
Su Despacho



Licenciada Pineda Palacios:

Es grato dirigirme a usted, con referencia al Memorando DGCI-SPFI-DPP-003-2020, de fecha 07 de enero de 2020, a través del que se traslada la calendarización de programaciones, reprogramaciones e informes de ejecución de metas físicas institucionales. Por lo que, de conformidad con el calendario presentado, me permito trasladar el informe de ejecución de metas físicas institucionales correspondiente al **mes de mayo de 2020** de la Dirección de Verificación de Identidad y Apoyo Social.

Es oportuno mencionar a solicitud de la Dirección de Gestión y Control Interno, el informe de clasificador temático institucional y, de municipio y departamento del Subproducto de esta Dirección: "Personas naturales sin poderse inscribir en el Registro Central de las Personas o sin poder obtener el Documento Personal de Identificación -DPI- con situación resuelta", desglosado por a) "personas naturales sin poderse inscribir en el Registro Central de las Personas, con situación resuelta" y b) "verificación de la identidad de personas naturales que no pueden obtener su DPI, con situación resuelta".

Sin otro particular, me suscribo de usted,

Muy cordialmente,

Licenciado César David Son Dardón
Director de Verificación de Identidad y Apoyo Social
Registro Nacional de las Personas - RENAP -

CDSD/Infs
c.c: Archivo
Adjunto: lo indicado

1
RENAP
Lic. César David Son Dardón
Director de Verificación de Identidad y Apoyo Social
Dirección de Verificación de Identidad y Apoyo Social
Sede Central RENAP Guatemala, Guatemala

DIRECCIÓN DE VERIFICACIÓN DE IDENTIDAD Y APOYO SOCIAL
PROGRAMACIÓN CUATRIMESTRAL DE METAS FÍSICAS INSTITUCIONALES
SEGUNDO CUATRIMESTRE 2020

No.	Descripción de la meta	META VIGENTE	Cantidad a Ejecutar				Total Asignado Segundo Cuatrimestre	Saldo por ejecutar
			Mayo	Junio	Julio	Agosto		
3	Servicios de Verificación de Identidad y Apoyo Social	3,400	228	320	320	320	1,188	1,056
3.1	Personas naturales sin poderse inscribir en el Registro Central de las Personas o sin poder obtener el Documento Personal de Identificación -DPI-, con situación resuelta.	3,400	228	320	320	320	1,188	1,056

1

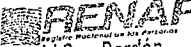

Lic. César David Son Dardón
 Director de Verificación de Identidad y Apoyo Social
 Dirección de Verificación de Identidad y Apoyo Social
 Sede Central RENAP Guatemala, Guatemala




Firma y sello de la máxima autoridad de la dependencia

**DIRECCIÓN DE VERIFICACIÓN DE IDENTIDAD Y APOYO SOCIAL
INFORME DE EJECUCIÓN MENSUAL DE METAS FÍSICAS INSTITUCIONALES 2020
MES REPORTADO: MAYO**

No.	Nombre de la Meta	Cantidad programada	Cantidad ejecutada	Medios de Verificación	Observaciones
3	Servicios de Verificación de Identidad y Apoyo Social	228	228		
3.1	Personas naturales sin poderse inscribir en el Registro Central de las Personas o sin poder obtener el Documento Personal de Identificación DPI-, con situación resuelta.	228	228	Expedientes archivados y oficios de traslado	


Lic. César David Son Dardón
 Director de Verificación de Identidad y Apoyo Social
 Dirección de Verificación de Identidad y Apoyo Social
 sede Central RENAP, Guatemala

Firma y sello de la máxima autoridad de la dependencia




**DIRECCIÓN DE VERIFICACIÓN DE IDENTIDAD Y APOYO SOCIAL
INFORME DE SEGUIMIENTO TEMÁTICO INSTITUCIONAL 2020
MES REPORTADO: MAYO**

Producto: Servicios de Verificación de Identidad y Apoyo Social

No.	Meta	Meta				Sexo				Población beneficiada							Pueblo						
		Unidad de medida	Meta Inicial	Meta vigente	Meta ejecutada	Mujeres	Hombres	No definido	Total	Niñez			Juventud	Adultos	Tercera Edad	No definido	Total	Maya	Xinca	Garifuna	Mestizos/Ladinos	Otro	Total
										0 - 2	3 - 5	6 - 13	14 - 30 años	31 - 60 años	61 años en adelante								
3.1	Personas naturales sin poderse inscribir en el Registro Central de las Personas o sin poder obtener el Documento Personal de Identificación -DPI-, con situación resuelta.	Caso	3,700	3,700	228	119	109	0	228	38	18	13	31	80	48	0	228	51	0	0	149	28	228
3.1.1	Personas naturales sin poderse inscribir en el Registro Central de las Personas, con situación resuelta.	Caso			200	105	95	0	200	38	18	13	28	63	40	0	200	51	0	0	149	0	200
3.1.2	Verificación de la identidad de personas naturales que no pueden obtener su DPI, con situación resuelta.	Caso			28	14	14	0	28	0	0	0	3	17	8	0	28	0	0	0	0	28	28
Objetivos																							
Resultados alcanzados		1	200 Personas naturales sin poderse inscribir en el Registro Central de las Personas, con situación resuelta																				
		2	Verificación de la identidad de 28 personas naturales que no pueden obtener su DPI, con situación resuelta.																				
Obstáculos encontrados		1																					
		2	Falta de interés del ciudadano.																				
Observaciones																							

1 
Lic. César David Son Dardón
 Director de Verificación de Identidad y Apoyo Social
 Dirección de Verificación de Identidad y Apoyo Social
 Sede Central RENAP Guatemala, Guatemala




Firma y sello de la máxima autoridad de la dependencia

Nombre de la mela:

Personas naturales sin poderse inscribir en el Registro Central de las Personas, con situación resuelta.

DIRECCIÓN DE VERIFICACIÓN DE IDENTIDAD Y APOYO SOCIAL
SEGUIMIENTO TEMÁTICO INSTITUCIONAL 2020
MES REPORTADO: MAYO

D	M	Departamento / municipio	Sexo				Edad					Pueblo								
			Mujeres	Hombres	No definido	Total	Niñez			Juventud 14 a 30 años	Adultos 31 a 60 años	Tercera Edad 61 años en adelante	No definido	Total	Maya	Xinca	Garifuna	Mestizos/Ladinos	No Indican	Total
							0 - 2	3 - 5	6 - 13											
21		TOTONICAPÁN	0	0	0	0	0	0	0	0	0	0	0	0	0	0	0	0	0	0
	1	MOMOSTENANGO				0														0
	2	SAN ANDRÉS XECUL				0														0
	3	SAN BARTOLO				0														0
	4	SAN CRISTÓBAL TOTONICAPÁN				0														0
	5	SAN FRANCISCO EL ALTO				0														0
	6	SANTA LUCÍA LA REFORMA				0														0
	7	SANTA MARÍA CHIQUIMULA				0														0
	8	TOTONICAPÁN				0														0
22		ZACAPA	0	0	0	0	0	0	0	0	0	0	0	0	0	0	0	0	0	0
	1	CABAÑAS				0														0
	2	ESTANZUELA				0														0
	3	GUALÁN				0														0
	4	HUITÉ				0														0
	5	LA UNIÓN				0														0
	6	RÍO HONDO				0														0
	7	SAN DIEGO				0														0
	8	SAN JORGE				0														0
	9	TECULUTÁN				0														0
	10	USUMATLÁN				0														0
	11	ZACAPA				0														0



Firma y sello de la máxima autoridad de la dependencia

 1

Lic. César David Son Dardón
 Director de Verificación de Identidad y Apoyo Social
 Dirección de Verificación de Identidad y Apoyo Social
 Sede Central RENAP Guatemala, Guatemala

DIRECCIÓN DE VERIFICACIÓN DE IDENTIDAD Y APOYO SOCIAL
SEGUIMIENTO TEMÁTICO INSTITUCIONAL 2020
MES REPORTADO: MAYO


D	M	Departamento / municipio	Sexo				Edad							Pueblo						
			Mujeres	Hombres	No definido	Total	Niñez			Juventud 14 a 30 años	Adultos 31 a 40 años	Tercera Edad 61 años en adelante	No definido	Total	Maya	Xinca	Garífuna	Mestizos/Ladinos	No Indican	Total
							0 - 2	3 - 5	6 - 13											
13		QUETZALTENANGO	4	0	0	4	0	0	0	0	3	1	0	4	0	0	0	0	4	4
	1	ALMOLONGA	0	0	0	0							0						0	0
	2	CABRICÁN	0	0	0	0							0						0	0
	3	CAJOLÁ	0	0	0	0							0						0	0
	4	CANTEL	0	0	0	0							0						0	1
	5	COATEPEQUE	1	0	0	1	0	0	0	0	0	1	0	1	0	0	0	0	1	0
	6	COLOMBA	0	0	0	0							0						0	0
	7	CONCEPCIÓN CHIGUIRICHAPA	0	0	0	0							0						0	0
	8	EL PALMAR	0	0	0	0							0						0	0
	9	FLORES COSTA CUCA	0	0	0	0							0						0	0
	10	GÉNOVA	0	0	0	0							0						0	0
	11	HUITÁN	0	0	0	0							0						0	0
	12	LA ESPERANZA	0	0	0	0							0						0	0
	13	QUINTEPEQUE	0	0	0	0							0						0	0
	14	OSTUNCALCO	0	0	0	0							0						0	0
	15	PALESTINA DE LOS ALTOS	0	0	0	0							0						0	0
	16	QUETZALTENANGO	3	0	0	3	0	0	0	0	3	0	0	3	0	0	0	0	3	3
	17	SALCAJÁ	0	0	0	0							0						0	0
	18	SAN CARLOS SIJA	0	0	0	0							0						0	0
	19	SAN FRANCISCO LA UNIÓN	0	0	0	0							0						0	0
	20	SAN MARTÍN SACATEPÉQUEZ	0	0	0	0							0						0	0
	21	SAN MATEO	0	0	0	0							0						0	0
	22	SAN MIGUEL SIGÜILÁ	0	0	0	0							0						0	0
	23	SIBILIA	0	0	0	0							0						0	0
	24	ZUNIL	0	0	0	0							0						0	0
14		QUICHÉ	0	2	0	2	0	0	0	0	1	1	0	2	0	0	0	0	2	2
	1	CANILLA	0	0	0	0							0						0	0
	2	CHAJUL	0	0	0	0							0						0	0
	3	CHICAMÁN	0	0	0	0							0						0	0
	4	CHICHÉ	0	0	0	0							0						0	0
	5	CHICHICASTENANGO	0	0	0	0							0						0	0
	6	CHINIQUE	0	0	0	0							0						0	0
	7	CUNÉN	0	0	0	0							0						0	0
	8	IXCÁN	0	2	0	2	0	0	0	0	1	1	0	2	0	0	0	0	2	2
	9	JOYABAJ	0	0	0	0							0						0	0
	10	NEBAJ	0	0	0	0							0						0	0
	11	PACHALUM	0	0	0	0							0						0	0
	12	PATZITE	0	0	0	0							0						0	0
	13	SACAPULAS	0	0	0	0							0						0	0
	14	SAN ANDRÉS SAJACABAJÁ	0	0	0	0							0						0	0
	15	SAN ANTONIO ILOTENANGO	0	0	0	0							0						0	0
	16	SAN BARTOLOMÉ JOCOTENANGO	0	0	0	0							0						0	0
	17	SAN JUAN COTZAL	0	0	0	0							0						0	0
	18	SAN PEDRO JOCOPILAS	0	0	0	0							0						0	0
	19	SANTA CRUZ DEL QUICHÉ	0	0	0	0							0						0	0
	20	USPANTÁN	0	0	0	0							0						0	0
	21	ZACUALPA	0	0	0	0							0						0	0
15		RETALHULEU	0	0	0	0	0	0	0	0	0	0	0	0	0	0	0	0	0	0
	1	CHAMPERICO	0	0	0	0							0						0	0
	2	EL ASINTAL	0	0	0	0							0						0	0
	3	NUEVO SAN CARLOS	0	0	0	0							0						0	0
	4	RETALHULEU	0	0	0	0							0						0	0
	5	SAN ANDRÉS VILLA SECA	0	0	0	0							0						0	0
	6	SAN FELIPE RETALHULEU	0	0	0	0							0						0	0
	7	SAN MARTÍN ZAPOTITLÁN	0	0	0	0							0						0	0
	8	SAN SEBASTIÁN	0	0	0	0							0						0	0
	9	SANTA CRUZ MILUÁ	0	0	0	0							0						0	0
16		SACATEPÉQUEZ	0	0	0	0	0	0	0	0	0	0	0	0	0	0	0	0	0	0
	1	ANTIGUA GUATEMALA	0	0	0	0							0						0	0
	2	CIUDAD VIEJA	0	0	0	0							0						0	0
	3	JOCOTENANGO	0	0	0	0							0						0	0
	4	MAGDALENA MILPAS ALTAS	0	0	0	0							0						0	0
	5	PASTORES	0	0	0	0							0						0	0
	6	SAN ANTONIO AGUAS CAUENTIS	0	0	0	0							0						0	0
	7	SAN BARTOLOMÉ MILPAS ALTAS	0	0	0	0							0						0	0
	8	SAN JUAN ALOTENANGO	0	0	0	0							0						0	0
	9	SAN LUCAS SACATEPÉQUEZ	0	0	0	0							0						0	0
	10	SAN MIGUEL DUEÑAS	0	0	0	0							0						0	0
	11	SANTA CATARINA BARAHONA	0	0	0	0							0						0	0
	12	SANTA LUCÍA MILPAS ALTAS	0	0	0	0							0						0	0
	13	SANTA MARÍA DE JESÚS	0	0	0	0							0						0	0
	14	SANTIAGO SACATEPÉQUEZ	0	0	0	0							0						0	0
	15	SANTO DOMINGO XENACÓJ	0	0	0	0							0						0	0
	16	SUMPANGO	0	0	0	0							0						0	0

Nombre de la meta:

Verificación de la identidad de personas naturales que no pueden obtener su DPI, con situación resuelta

DIRECCIÓN DE VERIFICACIÓN DE IDENTIDAD Y APOYO SOCIAL
SEGUIMIENTO TEMÁTICO INSTITUCIONAL 2020
MES REPORTADO: MAYO

D	M	Departamento / municipio	Sexo				Población beneficiada							Pueblo						
			Mujeres	Hombres	No definido	Total	Niñez			Juventud	Adultos	Tercera Edad	No definido	Total	Maya	Xinca	Garífuna	Mestizos/Ladinos	No Indican	Total
							0 - 2	3 - 5	6 - 13	14 a 30 años	31 a 60 años	61 años en adelante								
21		TOTONICAPÁN	0	0	0	0	0	0	0	0	0	0	0	0	0	0	0	0	0	0
	1	MOMOSTIENANGO				0							0							0
	2	SAN ANDRÉS XECUL				0							0							0
	3	SAN BARTOLO				0							0							0
	4	SAN CRISTÓBAL TOTONICAPÁN				0							0							0
	5	SAN FRANCISCO EL ALTO				0							0							0
	6	SANTA LUCÍA LA REFORMA				0							0							0
	7	SANTA MARÍA CHIQUIMULA				0							0							0
	8	TOTONICAPÁN				0							0							0
22		ZACAPA	0	0	0	0	0	0	0	0	0	0	0	0	0	0	0	0	0	0
	1	CABAÑAS				0							0							0
	2	ESTANZUELA				0							0							0
	3	GUALÁN				0							0							0
	4	HUITÉ				0							0							0
	5	LA UNIÓN				0							0							0
	6	RÍO HONDO				0							0							0
	7	SAN DIEGO				0							0							0
	8	SAN JORGE				0							0							0
	9	TECULUTÁN				0							0							0
	10	USUMATLÁN				0							0							0
	11	ZACAPA				0							0							0




Firma y sello de la máxima autoridad de la dependencia

1 
Lic. César David Son Dardón
 Director de Verificación de Identidad y Apoyo Social
 Dirección de Verificación de Identidad y Apoyo Social
 Sede Central RENAP Guatemala, Guatemala

DIRECCIÓN DE VERIFICACIÓN DE IDENTIDAD Y APOYO SOCIAL


Registro Nacional de las Personas

Guatemala, 01 de julio de 2020
DVIAS-382-2020



Licenciada
Tania Darinka Pineda Palacios
Director de Gestión y Control Interno
Registro Nacional de las Personas
Su Despacho

Registro Nacional de las Personas



Licenciada Pineda Palacios:

Es grato dirigirme a usted, con referencia al Memorando DGCI-SPFI-DPP-003-2020, de fecha 07 de enero de 2020, a través del que se traslada la calendarización de programaciones, reprogramaciones e informes de ejecución de metas físicas institucionales. Por lo que, de conformidad con el calendario presentado, me permito trasladar el informe de ejecución de metas físicas institucionales correspondiente al **mes de junio de 2020** de la Dirección de Verificación de Identidad y Apoyo Social.

Es oportuno mencionar a solicitud de la Dirección de Gestión y Control Interno, el informe de clasificador temático institucional y, de municipio y departamento del Subproducto de esta Dirección: "Personas naturales sin poderse inscribir en el Registro Central de las Personas o sin poder obtener el Documento Personal de Identificación -DPI- con situación resuelta", desglosado por a) "personas naturales sin poderse inscribir en el Registro Central de las Personas, con situación resuelta" y b) "verificación de la identidad de personas naturales que no pueden obtener su DPI, con situación resuelta".

Sin otro particular, me suscribo de usted,

Muy cordialmente,

Licenciado César David Son Dardón
Director de Verificación de Identidad y Apoyo Social
Registro Nacional de las Personas - RENAP -



Lic. César David Son Dardón


Director de Verificación de Identidad y Apoyo Social
Dirección de Verificación de Identidad y Apoyo Social
Registro Central RENAP Guatemala, Guatemala

CDSD/Infs
c.c: Archivo
Adjunto: lo indicado

**DIRECCIÓN DE VERIFICACIÓN DE IDENTIDAD Y APOYO SOCIAL
REPROGRAMACIÓN DE METAS FÍSICAS INSTITUCIONALES 2020
MES REPORTADO: JUNIO**

No.	Nombre de la Meta	Cantidad programada	Reprogramación requerida	Nueva programación	Justificación
3	Servicios de Verificación de Identidad y Apoyo Social	320	1	321	
3.1	Personas naturales sin poderse inscribir en el Registro Central de las Personas o sin poder obtener el Documento Personal de Identificación DPI-, con situación resuelta.	320	1	321	

1 
Lic. César David Son Dardón
Director de Verificación de Identidad y Apoyo Social
Dirección de Verificación de Identidad y Apoyo Social
Registro Central RENAP Guatemala, Guatemala




Firma y sello de la máxima autoridad de la dependencia

DIRECCIÓN DE VERIFICACIÓN DE IDENTIDAD Y APOYO SOCIAL
INFORME DE EJECUCIÓN MENSUAL DE METAS FÍSICAS INSTITUCIONALES 2020
MES REPORTADO: JUNIO

No.	Nombre de la Meta	Cantidad programada	Cantidad ejecutada	Medios de Verificación	Observaciones
3	Servicios de Verificación de Identidad y Apoyo Social	321	321		
3.1	Personas naturales sin poderse inscribir en el Registro Central de las Personas o sin poder obtener el Documento Personal de Identificación DPI-, con situación resuelta.	321	321	Informe e oficios de traslado, expedientes administrativos	


 Lic. César David Son Dardón
 Director de Verificación de Identidad y Apoyo Social
 Dirección de Verificación de Identidad y Apoyo Social
 Sede Central RENAP Guatemala, Guatemala

Firma y sello de la máxima autoridad de la dependencia



DIRECCIÓN DE VERIFICACIÓN DE IDENTIDAD Y APOYO SOCIAL
 INFORME DE SEGUIMIENTO TEMÁTICO INSTITUCIONAL 2020
 MES REPORTADO: JUNIO

 Producto: Servicios de Verificación de Identidad y Apoyo Social

No.	Meta	Meta			Sexo				Población beneficiada							Pueblo							
		Unidad de medida	Meta inicial	Meta vigente	Meta ejecutada	Mujeres	Hombres	No definido	Total	Niñez			Juventud	Adultos	Tercera Edad	No definido	Total	Maya	Xinca	Garífuna	Mestizos/Ladinos	Otro	Total
										0 - 2	3 - 5	6 - 13	14 - 30 años	31 - 60 años	61 años en adelante								
3.1	Personas naturales sin poderse inscribir en el Registro Central de las Personas o sin poder obtener el Documento Personal de Identificación -DPI-, con situación resuelta.	Caso	3,700	3,700	321	158	163	0	321	1	0	3	101	172	44	0	321	21	0	0	282	18	321
3.1.1	Personas naturales sin poderse inscribir en el Registro Central de las Personas, con situación resuelta.	Caso			300	148	152	0	300	1	0	3	95	165	36	0	300	19	0	0	281	0	300
3.1.2	Verificación de la identidad de personas naturales que no pueden obtener su DPI, con situación resuelta.	Caso			21	10	11	0	21	0	0	0	6	7	8	0	21	2	0	0	1	18	21
Objetivos																							
Resultados alcanzados		1	300 Personas naturales sin poderse inscribir en el Registro Central de las Personas, con situación resuelta.																				
		2	Verificación de la identidad de 21 personas naturales que no pueden obtener su DPI, con situación resuelta.																				
Obstáculos encontrados		1																					
		2	Falta de interés del ciudadano.																				
Observaciones																							


 Lic. César David Son Dardon
 Director de Verificación de Identidad y Apoyo Social
 Dirección de Verificación de Identidad y Apoyo Social
 Registro Central RENAP Guatemala

Firma y sello de la máxima autoridad de la dependencia

DIRECCIÓN DE VERIFICACIÓN DE IDENTIDAD Y APOYO SOCIAL
SEGUIMIENTO TEMÁTICO INSTITUCIONAL 2020
MES REPORTADO: JUNIO

D	M	Departamento / municipio	Sexo				Edad								Pueblo					
			Mujeres	Hombres	No definido	Total	Niñez			Juventud	Adultos	Tercera Edad 61 años en adelante	No definido	Total	Maya	Xinca	Garfuna	Mestizos/Ladinos	No Indican	Total
							0 - 2	3 - 5	6 - 13											
8		HUEHUETENANGO	114	102	0	216	0	0	2	80	125	9	0	216	9	0	0	207	0	216
	1	AGUACATÁN				0								0						0
	2	CHIANILÁ	100	86	0	186	0	0	0	66	114	6	0	186	1	0	0	185	0	186
	3	COLOJENANGO				0								0						0
	4	CONCEPCIÓN HUISTA				0								0						0
	5	CUILCO				0								0						0
	6	HUEHUETENANGO	14	16	0	30	0	0	2	14	11	3	0	30	8	0	0	22	0	30
	7	JACALTIENANGO				0								0						0
	8	LA DEMOCRACIA				0								0						0
	9	LA LIBERTAD				0								0						0
	10	MALACATANCITO				0								0						0
	11	NENIÓN				0								0						0
	12	PETATÁN				0								0						0
	13	SAN ANTONIO HUISTA				0								0						0
	14	SAN GASPAR IXCHIL				0								0						0
	15	SAN ILDEFONSO IXTAPUACÁN				0								0						0
	16	SAN JUAN AHITÁN				0								0						0
	17	SAN JUAN IXCOY				0								0						0
	18	SAN MATEO IXIATÁN				0								0						0
	19	SAN MIGUEL ACATÁN				0								0						0
	20	SAN PEDRO NECTA				0								0						0
	21	SAN PEDRO SOLOMA				0								0						0
	22	SAN RAFAEL LA INDEPENDENCIA				0								0						0
	23	SAN RAFAEL PETZAL				0								0						0
	24	SAN SEBASTIÁN COATÁN				0								0						0
	25	SAN SEBASTIÁN HUEHUETENANGO				0								0						0
	26	SANTÍA ANA HUISTA				0								0						0
	27	SANTÍA BÁRBARA				0								0						0
	28	SANTA CRUZ BARILLAS				0								0						0
	29	SANTA EULALIA				0								0						0
	30	SANTIAGO CHIMALTENANGO				0								0						0
	31	TECTIÁN				0								0						0
	32	TODOS SANTOS CUCHUMATÁN				0								0						0
	33	UNIÓN CANTINIL				0								0						0
9		IZABAL	0	0	0	0	0	0	0	0	0	0	0	0	0	0	0	0	0	0
	1	EL ESTOR				0								0						0
	2	LIVINGSTON				0								0						0
	3	LOS AMATES				0								0						0
	4	MORALES				0								0						0
	5	PUERTO BARRIOS				0								0						0
10		JALAPA	0	0	0	0	0	0	0	0	0	0	0	0	0	0	0	0	0	0
	1	JALAPA				0								0						0
	2	MATAQUESCINTLA				0								0						0
	3	MONJAS				0								0						0
	4	SAN CARLOS ALZATAIE				0								0						0
	5	SAN LUIS JILOTEPEQUE				0								0						0
	6	SAN MANUEL CHAPARRÓN				0								0						0
	7	SAN PEDRO PINULA				0								0						0
11		JUTIAPA	0	0	0	0	0	0	0	0	0	0	0	0	0	0	0	0	0	0
	1	AGUA BLANCA				0								0						0
	2	ASUNCIÓN MITA				0								0						0
	3	ATESCATEMPA				0								0						0
	4	COMAPA				0								0						0
	5	CONGUACO				0								0						0
	6	EL ADELANTO				0								0						0
	7	EL PROGRESO				0								0						0
	8	JALPATAGUA				0								0						0
	9	JEREZ				0								0						0
	10	JUTIAPA				0								0						0
	11	MOYUTA				0								0						0
	12	PASACO				0								0						0
	13	QUESADA				0								0						0
	14	SAN JOSÉ ACATEMPA				0								0						0
	15	SANTA CATARINA MITA				0								0						0
	16	YUPILEPEQUE				0								0						0
	17	ZAPOTILÁN				0								0						0
12		PETÉN	0	0	0	0	0	0	0	0	0	0	0	0	0	0	0	0	0	0
	1	DOLORES				0								0						0
	2	EL CHAL				0								0						0
	3	FLORES				0								0						0
	4	LA LIBERTAD				0								0						0
	5	LAS CRUCES				0								0						0
	6	MELCHOR DE MENCOS				0								0						0
	7	POPIÓN				0								0						0
	8	SAN ANDRÉS				0								0						0
	9	SAN BENITO				0								0						0
	10	SAN FRANCISCO				0								0						0
	11	SAN JOSÉ				0								0						0
	12	SAN LUIS				0								0						0
	13	SANTA ANA				0								0						0
	14	SAYAXCHE				0								0						0

Nombre de la mela:

Personas naturales sin poderse inscribir en el Registro Central de las Personas, con situación resuelta.

DIRECCIÓN DE VERIFICACIÓN DE IDENTIDAD Y APOYO SOCIAL
SEGUIMIENTO TEMÁTICO INSTITUCIONAL 2020
MES REPORTADO: JUNIO

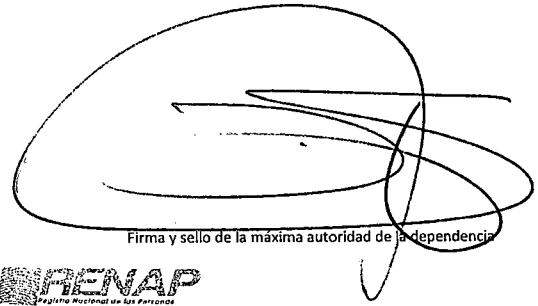
D	M	Departamento / municipio	Sexo				Población beneficiada						Pueblo							
			Mujeres	Hombres	No definido	Total	Niñez			Juventud	Adultos	Tercera Edad 61 años en adelante	No definido	Total	Maya	Xinka	Garífuna	Mestizos/L adinos	No Indican	Total
							0 - 2	3 - 5	6 - 13	14 a 30 años	31 a 60 años									
13		QUETZALTENANGO	0	0	0	0	0	0	0	0	0	0	0	0	0	0	0	0	0	0
	1	ALMOLONGA				0														0
	2	CABRICÁN				0														0
	3	CAJOLÁ				0														0
	4	CANTEL				0														0
	5	COATEPEQUE				0														0
	6	COLOMBA				0														0
	7	CONCEPCIÓN CHIQUIRICHAPA				0														0
	8	EL PALMAR				0														0
	9	FLORES COSTA CUCA				0														0
	10	GÉNOVA				0														0
	11	HUITÁN				0														0
	12	LA ESPERANZA				0														0
	13	OLINTEPEQUE				0														0
	14	OSTUNCALCO				0														0
	15	PALESTINA DE LOS ALTOS				0														0
	16	QUETZALTENANGO				0														0
	17	SALCAJÁ				0														0
	18	SAN CARLOS SIJA				0														0
	19	SAN FRANCISCO LA UNIÓN				0														0
	20	SAN MARTÍN SACATEPÉQUEZ				0														0
	21	SAN MATEO				0														0
	22	SAN MIGUEL SIGÜILÁ				0														0
	23	SIBILIA				0														0
	24	ZUNIL				0														0
14		QUICHÉ	0	0	0	0	0	0	0	0	0	0	0	0	0	0	0	0	0	0
	1	CANILLA				0														0
	2	CHAJUL				0														0
	3	CHICAMÁN				0														0
	4	CHICHÉ				0														0
	5	CHICHICASTENANGO				0														0
	6	CHINIQUE				0														0
	7	CUNÉN				0														0
	8	IXCÁN				0														0
	9	JOYABAJ				0														0
	10	NEBAJ				0														0
	11	PACHALUM				0														0
	12	PATZITE				0														0
	13	SACAPULAS				0														0
	14	SAN ANDRÉS SAJCABAJÁ				0														0
	15	SAN ANTONIO ILOTENANGO				0														0
	16	SAN BARTOLOMÉ JOCOTENANGO				0														0
	17	SAN JUAN COTZAL				0														0
	18	SAN PEDRO JOCOPILAS				0														0
	19	SANTA CRUZ DEL QUICHÉ				0														0
	20	USPANTÁN				0														0
	21	ZACUALPA				0														0
15		RETALHULEU	0	0	0	0	0	0	0	0	0	0	0	0	0	0	0	0	0	0
	1	CHAMPERICO				0														0
	2	EL ASINTAL				0														0
	3	NUEVO SAN CARLOS				0														0
	4	RETALHULEU				0														0
	5	SAN ANDRÉS VILLA SECA				0														0
	6	SAN FELIPE RETALHULEU				0														0
	7	SAN MARTÍN ZAPOITILÁN				0														0
	8	SAN SEBASTIÁN				0														0
	9	SANTA CRUZ MULÚÁ				0														0
16		SACATEPÉQUEZ	6	13	0	19	0	0	0	5	8	6	0	19	3	0	0	16	0	19
	1	ANTIGUA GUATEMALA	6	13	0	19	0	0	0	5	8	6	0	19	3	0	0	16	0	19
	2	CIUDAD VIEJA				0														0
	3	JOCOTENANGO				0														0
	4	MAGDALENA MILPAS ALTAS				0														0
	5	PASTORES				0														0
	6	SAN ANTONIO AGUAS CALIENTES				0														0
	7	SAN BARTOLOMÉ MILPAS ALTAS				0														0
	8	SAN JUAN ALOTENANGO				0														0
	9	SAN LUCAS SACATEPÉQUEZ				0														0
	10	SAN MIGUEL DUEÑAS				0														0
	11	SANTA CATARINA BARAHONA				0														0
	12	SANTA LUCÍA MILPAS ALTAS				0														0
	13	SANTA MARÍA DE JESÚS				0														0
	14	SANTIAGO SACATEPÉQUEZ				0														0
	15	SANTO DOMINGO XENACOJ				0														0
	16	SUMPANGO				0														0

Nombre de la meta:


Personas naturales sin poderse inscribir en el Registro Central de las Personas, con situación resuelta.

DIRECCIÓN DE VERIFICACIÓN DE IDENTIDAD Y APOYO SOCIAL
SEGUIMIENTO TEMÁTICO INSTITUCIONAL 2020
MES REPORTADO: JUNIO

D.	M.	Departamento / municipio	Sexo				Edad							Pueblo						
			Mujeres	Hombres	No definido	Total	Niñez			Juventud 14 a 30 años	Adultos 31 a 60 años	Tercera Edad 61 años en adelante	No definido	Total	Maya	Xinca	Garifuna	Mestizos/Ladinos	No Indican	Total
							0 - 2	3 - 5	6 - 13											
21		TOTONICAPÁN	0	0	0	0	0	0	0	0	0	0	0	0	0	0	0	0	0	0
	1	MOMOSTENANGO				0														0
	2	SAN ANDRÉS XECUL				0														0
	3	SAN BARTOLO				0														0
	4	SAN CRISTÓBAL TOTONICAPÁN				0														0
	5	SAN FRANCISCO EL ALTO				0														0
	6	SANTA LUCÍA LA REFORMA				0														0
	7	SANTA MARÍA CHIQUIMULA				0														0
	8	TOTONICAPÁN				0														0
22		ZACAPA	0	0	0	0	0	0	0	0	0	0	0	0	0	0	0	0	0	0
	1	CABAÑAS				0														0
	2	ESTANZUELA				0														0
	3	GUALÁN				0														0
	4	HUITÉ				0														0
	5	LA UNIÓN				0														0
	6	RÍO HONDO				0														0
	7	SAN DIEGO				0														0
	8	SAN JORGE				0														0
	9	TECULUTÁN				0														0
	10	USUMATLÁN				0														0
	11	ZACAPA				0														0



Firma y sello de la máxima autoridad de la dependencia

1 
Lic. César David Son Dardón
Director de Verificación de Identidad y Apoyo Social
Dirección de Verificación de Identidad y Apoyo Social
Sede Central RENAP Guatemala, Guatemala

Nombre de la mesa:

Verificación de la identidad de personas naturales que no pueden obtener su DPI, con situación resuelta

DIRECCIÓN DE VERIFICACIÓN DE IDENTIDAD Y APOYO SOCIAL
SEGUIMIENTO TEMÁTICO INSTITUCIONAL 2020
MES REPORTADO: JUNIO

D	M	Departamento / municipio	Sexo				Edad						Pueblo							
			Mujeres	Hombres	No definido	Total	Niñez			Juventud	Adultos	Tercera Edad	No definido	Total	Maya	Xinca	Garífuna	Mestizos/L adinos	No Indican	Total
							0 - 2	3 - 5	6 - 13	14 a 30 años	31 a 60 años	61 años en adelante								
13		QUETZALTENANGO	1	1	0	2	0	0	0	1	1	0	0	2	0	0	0	0	2	2
	1	ALMOLONGA			0	0							0							0
	2	CABRICÁN			0	0							0							0
	3	CAJOLÁ			0	0							0							0
	4	CANTEL			0	0							0							0
	5	COATEPEQUE			0	0							0							0
	6	COLOMBA			0	0							0							0
	7	CONCEPCIÓN CHIQURICHAPA			0	0							0							0
	8	EL PALMAR			0	0							0							0
	9	FLORES COSTA CUCA			0	0							0							0
	10	GÉNOVA	1	0	0	1	0	0	0	1	0	0	1	0	0	0	0	0	1	1
	11	HUITÁN	0	1	0	1	0	0	0	1	0	0	1	0	0	0	0	0	1	1
	12	LA ESPERANZA			0	0							0							0
	13	OLINTEPEQUE			0	0							0							0
	14	OSTUNCALCO			0	0							0							0
	15	PALESTINA DE LOS ALTOS			0	0							0							0
	16	QUETZALTENANGO			0	0							0							0
	17	SALCAJÁ			0	0							0							0
	18	SAN CARLOS SUIA			0	0							0							0
	19	SAN FRANCISCO LA UNIÓN			0	0							0							0
	20	SAN MARTÍN SACATEPÉQUEZ			0	0							0							0
	21	SAN MATEO			0	0							0							0
	22	SAN MIGUEL SIGÜILÁ			0	0							0							0
	23	SIBILIA			0	0							0							0
	24	ZUNIL			0	0							0							0
14		QUICHÉ	0	0	0	0	0	0	0	0	0	0	0	0	0	0	0	0	0	0
	1	CANILLA			0	0							0							0
	2	CHAJUL			0	0							0							0
	3	CHICAMÁN			0	0							0							0
	4	CHICHÉ			0	0							0							0
	5	CHICHICASTENANGO			0	0							0							0
	6	CHINIQUE			0	0							0							0
	7	CUNÉN			0	0							0							0
	8	IXCÁN			0	0							0							0
	9	JOYABAJ			0	0							0							0
	10	NEBAJ			0	0							0							0
	11	PACHALUM			0	0							0							0
	12	PATZITE			0	0							0							0
	13	SACAPULAS			0	0							0							0
	14	SAN ANDRÉS SAJCABAJÁ			0	0							0							0
	15	SAN ANTONIO ILIOTENANGO			0	0							0							0
	16	SAN BARTOLOMÉ JOCOTENANGO			0	0							0							0
	17	SAN JUAN COTZAL			0	0							0							0
	18	SAN PEDRO JOCOPILAS			0	0							0							0
	19	SANTA CRUZ DEL QUICHÉ			0	0							0							0
	20	USPANTÁN			0	0							0							0
	21	ZACUALPA			0	0							0							0
15		RETALHULEU	0	0	0	0	0	0	0	0	0	0	0	0	0	0	0	0	0	0
	1	CHAMPERICO			0	0							0							0
	2	EL ASINTAL			0	0							0							0
	3	NUEVO SAN CARLOS			0	0							0							0
	4	RETALHULEU			0	0							0							0
	5	SAN ANDRÉS VILLA SECA			0	0							0							0
	6	SAN FELIPE RETALHULEU			0	0							0							0
	7	SAN MARTÍN ZAPOTITLÁN			0	0							0							0
	8	SAN SEBASTIÁN			0	0							0							0
	9	SANTA CRUZ MULUÁ			0	0							0							0
16		SACATEPÉQUEZ	0	0	0	0	0	0	0	0	0	0	0	0	0	0	0	0	0	0
	1	ANTIQUA GUATEMALA			0	0							0							0
	2	CIUDAD VIEJA			0	0							0							0
	3	JOCOTENANGO			0	0							0							0
	4	MAGDALENA MILPAS ALTAS			0	0							0							0
	5	PASTORES			0	0							0							0
	6	SAN ANTONIO AGUAS CALIENTES			0	0							0							0
	7	SAN BARTOLOMÉ MILPAS ALTAS			0	0							0							0
	8	SAN JUAN ALOTENANGO			0	0							0							0
	9	SAN LUCAS SACATEPÉQUEZ			0	0							0							0
	10	SAN MIGUEL DUEÑAS			0	0							0							0
	11	SANTA CATARINA BARAHONA			0	0							0							0
	12	SANTA LUCÍA MILPAS ALTAS			0	0							0							0
	13	SANTA MARÍA DE JESÚS			0	0							0							0
	14	SANTIAGO SACATEPÉQUEZ			0	0							0							0
	15	SANTO DOMINGO XENACOJ			0	0							0							0
	16	SUMPANGO			0	0							0							0



Nombre de la mesa:

Verificación de la identidad de personas naturales que no pueden obtener su DPI, con situación resuelta

 DIRECCIÓN DE VERIFICACIÓN DE IDENTIDAD Y APOYO SOCIAL
 SEGUIMIENTO TEMÁTICO INSTITUCIONAL 2020
 MES REPORTADO: JUNIO

D	M	Departamento / municipio	Sexo				Edad							Pueblo							
			Mujeres	Hombres	No definido	Total	Niñez			Juventud	Adultos	Tercera Edad	No definido	Total	Maya	Xinca	Garifuna	Mestizos/Ladinos	No Indican	Total	
							0 - 2	3 - 5	6 - 13												
17		SAN MARCOS	0	2	0	2	0	0	0	2	0	0	0	0	2	0	0	0	0	2	2
	1	AYUTLA				0							0								0
	2	CATARINA				0							0								0
	3	COMITANCILLO	0	2	0	2	0	0	0	2	0	0	0	0	0	0	0	0	0	2	2
	4	CONCEPCIÓN TUTUAPA				0							0								0
	5	EL QUETZAL				0							0								0
	6	EL TUMBADOR				0							0								0
	7	ESQUIPULAS PALO GORDO				0							0								0
	8	IXCHIGUÁN				0							0								0
	9	LA BLANCA				0							0								0
	10	LA REFORMA				0							0								0
	11	MALACATÁN				0							0								0
	12	NUOVO PROGRESO				0							0								0
	13	OCOS				0							0								0
	14	PAJAPITA				0							0								0
	15	RÍO BLANCO				0							0								0
	16	SAN ANTONIO SACATEPÉQUEZ				0							0								0
	17	SAN CRISTÓBAL CUCHO				0							0								0
	18	SAN JOSÉ EL RODEO				0							0								0
	19	SAN JOSÉ OJETENAM				0							0								0
	20	SAN LORENZO				0							0								0
	21	SAN MARCOS				0							0								0
	22	SAN MIGUEL IXTAHUACÁN				0							0								0
	23	SAN PABLO				0							0								0
	24	SAN PEDRO SACATEPÉQUEZ				0							0								0
	25	SAN RAFAEL PIE DE LA CUESTA				0							0								0
	26	SIBINAL				0							0								0
	27	SIPACAPA				0							0								0
	28	TACANÁ				0							0								0
	29	TAJUMULCO				0							0								0
	30	TEJUTLA				0							0								0
18		SANTA ROSA	0	0	0	0	0	0	0	0	0	0	0	0	0	0	0	0	0	0	0
	1	BARBERENA				0							0								0
	2	CASILLAS				0							0								0
	3	CHIQUMULILLA				0							0								0
	4	CUILAPA				0							0								0
	5	GUAZACAPÁN				0							0								0
	6	NUEVA SANTA ROSA				0							0								0
	7	ORATORIO				0							0								0
	8	PUEBLO NUEVO VIÑAS				0							0								0
	9	SAN JUAN TECUACO				0							0								0
	10	SAN RAFAEL LAS FLORES				0							0								0
	11	SANTA CRUZ NARANJO				0							0								0
	12	SANTA MARÍA IXHUATÁN				0							0								0
	13	SANTA ROSA DE LIMA				0							0								0
	14	TAXISCO				0							0								0
19		SOLOLA	1	0	0	1	0	0	0	0	1	0	0	0	1	0	0	0	0	1	1
	1	CONCEPCIÓN				0							0								0
	2	NAHUALÁ	1	0	0	1	0	0	0	0	1	0	0	1	0	0	0	0	0	1	1
	3	PANAJACHEL				0							0								0
	4	SAN ANDRÉS SEMETABAJ				0							0								0
	5	SAN ANTONIO PALOPÓ				0							0								0
	6	SAN JOSÉ CHACATÁ				0							0								0
	7	SAN JUAN LA LAGUNA				0							0								0
	8	SAN LUCAS TOLIMÁN				0							0								0
	9	SAN MARCOS LA LAGUNA				0							0								0
	10	SAN PABLO LA LAGUNA				0							0								0
	11	SAN PEDRO LA LAGUNA				0							0								0
	12	SANTA CATARINA IXTAHUACÁN				0							0								0
	13	SANTA CATARINA PALOPO				0							0								0
	14	SANTA CLARA LA LAGUNA				0							0								0
	15	SANTA CRUZ LA LAGUNA				0							0								0
	16	SANTA LUCÍA UTATLÁN				0							0								0
	17	SANTA MARÍA VISITACIÓN				0							0								0
	18	SANTIAGO ATITLÁN				0							0								0
	19	SOLOLÁ				0							0								0
20		SUCHITEPÉQUEZ	1	0	0	1	0	0	0	0	1	0	0	0	1	0	0	0	0	1	1
	1	CHICACAO				0							0								0
	2	CUYOTENANGO				0							0								0
	3	MAZATENANGO				0							0								0
	4	PATULUL				0							0								0
	5	PUEBLO NUEVO				0							0								0
	6	RÍO BRAVO				0							0								0
	7	SAMAYAC				0							0								0
	8	SAN ANTONIO SUCHITEPÉQUEZ	1	0	0	1	0	0	0	0	1	0	0	1	0	0	0	0	0	1	1
	9	SAN BERNARDINO				0							0								0
	10	SAN FRANCISCO ZAPOTITLÁN				0							0								0
	11	SAN GABRIEL				0							0								0
	12	SAN JOSÉ EL ÍDOLO				0							0								0
	13	SAN JOSÉ LA MÁQUINA				0							0								0
	14	SAN JUAN BAUTISTA				0							0								0
	15	SAN LORENZO				0							0								0
	16	SAN MIGUEL PANÁN				0							0								0
	17	SAN PABLO JOCOPILAS				0							0								0
	18	SANTA BÁRBARA				0							0								0
	19	SANTO DOMINGO SUCHITEPÉQUEZ				0							0								0
	20	SANTO TOMÁS LA UNIÓN				0							0								0
	21	ZUNILITO				0															

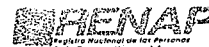
Nombre de la meta:

Verificación de la Identidad de personas naturales que no pueden obtener su DPI, con situación resuelta

DIRECCIÓN DE VERIFICACIÓN DE IDENTIDAD Y APOYO SOCIAL
SEGUIMIENTO TEMÁTICO INSTITUCIONAL 2020
MES REPORTADO: JUNIO

D.	M.	Departamento / municipio	Sexo				Edad						Pueblo							
			Mujeres	Hombres	No definido	Total	Niñez			Juventud 14 a 30 años	Adultos 31 a 60 años	Tercera Edad 61 años en adelante	No definido	Total	Mayo	Xinca	Garifuna	Mestizos/Ladinos	No Indican	Total
							0 - 2	3 - 5	6 - 13											
21		TOTONICAPÁN	0	0	0	0	0	0	0	0	0	0	0	0	0	0	0	0	0	0
	1	MOMOSIENANGO				0														0
	2	SAN ANDRÉS XECUL				0														0
	3	SAN BARTOLO				0														0
	4	SAN CRISTÓBAL TOTONICAPÁN				0														0
	5	SAN FRANCISCO EL ALTO				0														0
	6	SANTA LUCÍA LA REFORMA				0														0
	7	SANTA MARÍA CHIGUIMULA				0														0
	8	TOTONICAPÁN				0														0
22		ZACAPA	0	0	0	0	0	0	0	0	0	0	0	0	0	0	0	0	0	0
	1	CABAÑAS				0														0
	2	ESTANZUELA				0														0
	3	GUALÁN				0														0
	4	HUITÉ				0														0
	5	LA UNIÓN				0														0
	6	RÍO HONDO				0														0
	7	SAN DIEGO				0														0
	8	SAN JORGE				0														0
	9	TECULUTÁN				0														0
	10	USUMATLÁN				0														0
	11	ZACAPA				0														0

Firma y sello de la máxima autoridad de la dependencia



 Lic. César David Son Dardón
 Director de Verificación de Identidad y Apoyo Social
 Dirección de Verificación de Identidad y Apoyo Social
 Centro Central RENAP Guatemala Guatemala

DIRECCIÓN DE VERIFICACIÓN DE IDENTIDAD Y APOYO SOCIAL

Guatemala, 03 de agosto de 2020
DVIAS-471-2020

Licenciada
Tania Darinka Pineda Palacios
Director de Gestión y Control Interno
Registro Nacional de las Personas
Su Despacho



Licenciada Pineda Palacios:

Es grato dirigirme a usted, con referencia al Memorando DGCI-SPFI-DPP-003-2020, de fecha 07 de enero de 2020, a través del que se traslada la calendarización de programaciones, reprogramaciones e informes de ejecución de metas físicas institucionales. Por lo que, de conformidad con el calendario presentado, me permito trasladar el informe de ejecución de metas físicas institucionales correspondiente al **mes de julio de 2020** de la Dirección de Verificación de Identidad y Apoyo Social.

Es oportuno mencionar a solicitud de la Dirección de Gestión y Control Interno, el informe de clasificador temático institucional y, de municipio y departamento del Subproducto de esta Dirección: "Personas naturales sin poderse inscribir en el Registro Central de las Personas o sin poder obtener el Documento Personal de Identificación -DPI- con situación resuelta", desglosado por a) "personas naturales sin poderse inscribir en el Registro Central de las Personas, con situación resuelta" y b) "verificación de la identidad de personas naturales que no pueden obtener su DPI, con situación resuelta".

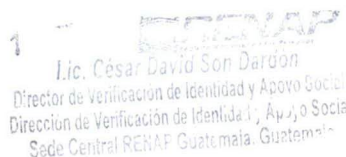
Sin otro particular, me suscribo de usted,

Muy cordialmente,



Licenciado César David Son Dardón
Director de Verificación de Identidad y Apoyo Social
Registro Nacional de las Personas - RENAP -

CSDS/InfS
c.c: Archivo
Adjunto: lo indicado




DIRECCIÓN DE VERIFICACIÓN DE IDENTIDAD Y APOYO SOCIAL
INFORME DE EJECUCIÓN MENSUAL DE METAS FÍSICAS INSTITUCIONALES 2020
MES REPORTADO: JULIO

No.	Nombre de la Meta	Cantidad programada	Cantidad ejecutada	Medios de Verificación	Observaciones
3	Servicios de Verificación de Identidad y Apoyo Social	322	322		
3.1	Personas naturales sin poderse inscribir en el Registro Central de las Personas o sin poder obtener el Documento Personal de Identificación DPI-, con situación resuelta.	322	322	Informes de oficios de traslado, expedientes administrativos	



 Lic. César David Son Dardón
 Director de Verificación de Identidad y Apoyo Social
 Dirección de Verificación de Identidad y Apoyo Social
 Sede Central RENAP Guatemala, Guatemala


Firma y sello de la máxima autoridad de la dependencia



**DIRECCIÓN DE VERIFICACIÓN DE IDENTIDAD Y APOYO SOCIAL
REPROGRAMACIÓN DE METAS FÍSICAS INSTITUCIONALES 2020
MES REPORTADO: JULIO**

No.	Nombre de la Meta	Cantidad programada	Reprogramación requerida	Nueva programación	Justificación
3	Servicios de Verificación de Identidad y Apoyo Social	320	2	322	
3.1	Personas naturales sin poderse inscribir en el Registro Central de las Personas o sin poder obtener el Documento Personal de Identificación DPI-, con situación resuelta.	320	2	322	


Lic. César David San Dardón
 Director de Verificación de Identidad y Apoyo Social
 Dirección de Verificación de Identidad y Apoyo Social
 Sede Central RENAP Guatemala, Guatemala


 Firma y sello de la máxima autoridad de la dependencia

DIRECCIÓN DE VERIFICACIÓN DE IDENTIDAD Y APOYO SOCIAL
 INFORME DE SEGUIMIENTO TEMÁTICO INSTITUCIONAL 2020
 MES REPORTADO: JULIO

 Producto: Servicios de Verificación de Identidad y Apoyo Social

No.	Meta	Meta			Sexo				Población beneficiada							Pueblo							
		Unidad de medida	Meta inicial	Meta vigente	Meta ejecutada	Mujeres	Hombres	No definido	Total	Niñez			Juventud	Adultos	Tercera Edad	No definido	Total	Maya	Xinca	Garifuna	Mestizos/Ladinos	Otro	Total
										0 - 2	3 - 5	6 - 13	14 - 30 años	31 - 60 años	61 años en adelante								
3.1	Personas naturales sin poderse inscribir en el Registro Central de las Personas o sin poder obtener el Documento Personal de Identificación -DPI-, con situación resuelta.	Caso	3.700	3.700	322	166	156	0	322	2	0	16	83	137	84	0	322	64	0	0	241	17	322
3.1.1	Personas naturales sin poderse inscribir en el Registro Central de las Personas, con situación resuelta.	Caso			300	159	141	0	300	2	0	16	79	129	74	0	300	62	0	0	236	2	300
3.1.2	Verificación de la identidad de personas naturales que no pueden obtener su DPI, con situación resuelta.	Caso			22	7	15	0	22	0	0	0	4	8	10	0	22	2	0	0	5	15	22
Objetivos																							
Resultados alcanzados		1	300 Personas naturales sin poderse inscribir en el Registro Central de las Personas, con situación resuelta																				
		2	Verificación de la identidad de 22 personas naturales que no pueden obtener su DPI, con situación resuelta.																				
Obstáculos encontrados		1																					
		2	Falta de interés del ciudadano.																				
Observaciones																							

 1

 Lic. César David Son Dardón
 Director de Verificación de Identidad y Apoyo Social
 Dirección de Verificación de Identidad y Apoyo Social
 Sede Central RENAP Guatemala, Guatemala



Firma y sello de la máxima autoridad de la dependencia

Nombre de la meta: Personas naturales sin poderse inscribir en el Registro Central de las Personas, con situación resuelta.

DIRECCIÓN DE VERIFICACIÓN DE IDENTIDAD Y APOYO SOCIAL
SEGUIMIENTO TEMÁTICO INSTITUCIONAL 2020
MES REPORTADO: JULIO

D	M	Departamento / municipio	Sexo				Edad								Pueblo					
			Mujeres	Hombres	No definido	Total	Niñez			Juventud 14 a 30 años	Adultos 31 a 60 años	Tercera Edad 61 años en adelante	No definido	Total	Maya	Xinca	Garifuna	Mestizos/Ladinos	No indican	Total
							0 - 2	3 - 5	6 - 13											
		República de Guatemala	159	141	0	300	2	0	16	79	129	74	0	300	62	0	0	236	2	300
1		ALTA VERAPAZ	34	26	0	60	1	0	6	30	11	12	0	60	46	0	0	14	0	60
	1	CHAHAL				0								0						0
	2	CHISEC				0								0						0
	3	COBAN	34	26		60	1	0	6	30	11	12	0	60	46	0	0	14	0	60
	4	FRAY BARTOLOME DE LAS CASAS				0								0						0
	5	LANQUIN				0								0						0
	6	PANZÓS				0								0						0
	7	RAXRUHÁ				0								0						0
	8	SAN CRISTÓBAL VERAPAZ				0								0						0
	9	SAN JUAN CHAMELCO				0								0						0
	10	SAN MIGUEL TUCURÚ				0								0						0
	11	SAN PEDRO CARCHÁ				0								0						0
	12	SANTA CATALINA LA TINTA				0								0						0
	13	SANTA CRUZ VERAPAZ				0								0						0
	14	SANTA MARÍA CAHABÓN				0								0						0
	15	SENAHÚ				0								0						0
	16	TACTIC				0								0						0
	17	TAMAHÚ				0								0						0
2		BAJA VERAPAZ	0	0	0	0	0	0	0	0	0	0	0	0	0	0	0	0	0	0
	1	CUBULCO				0								0						0
	2	GRANADOS				0								0						0
	3	PURULHÁ				0								0						0
	4	RABINAL				0								0						0
	5	SALAMÁ				0								0						0
	6	SAN JERÓNIMO				0								0						0
	7	SAN MIGUEL CHICAJ				0								0						0
	8	SANTA CRUZ EL CHOL				0								0						0
3		CHIMALTENANGO	4	1	0	5	0	0	2	2	1	0	0	5	0	0	0	5	0	5
	1	ACATENANGO				0								0						0
	2	CHIMALTENANGO	4	1	0	5	0	0	2	2	1	0	0	5	0	0	0	5	0	5
	3	EL TEJAR				0								0						0
	4	PARRAMOS				0								0						0
	5	PATZICÍA				0								0						0
	6	PATZÚN				0								0						0
	7	POCHUTA				0								0						0
	8	SAN ANDRÉS ITZAPA				0								0						0
	9	SAN JOSE POAQUIL				0								0						0
	10	SAN JUAN COMALAPA				0								0						0
	11	SAN MARTÍN JILOTEPEQUE				0								0						0
	12	SAN PEDRO YEPOCACA				0								0						0
	13	SANTA APOLONIA				0								0						0
	14	SANTA CRUZ BALANYÁ				0								0						0
	15	TECPÁN GUATEMALA				0								0						0
	16	ZARAGOZA				0								0						0
4		CHIQUIMULA	0	0	0	0	0	0	0	0	0	0	0	0	0	0	0	0	0	0
	1	CAMOTÁN				0								0						0
	2	CHIQUIMULA				0								0						0
	3	CONCEPCIÓN LAS MINAS				0								0						0
	4	ESQUIPULAS				0								0						0
	5	IPALA				0								0						0
	6	JOCOTIÁN				0								0						0
	7	OLOPA				0								0						0
	8	QUEZALTEPEQUE				0								0						0
	9	SAN JACINTO				0								0						0
	10	SAN JOSÉ LA ARADA				0								0						0
	11	SAN JUAN ERMITA				0								0						0
5		EL PROGRESO	0	0	0	0	0	0	0	0	0	0	0	0	0	0	0	0	0	0
	1	EL JICARO				0								0						0
	2	GUASTATOYA				0								0						0
	3	MORAZÁN				0								0						0
	4	SAN AGUSTÍN ACASAGUASTLÁN				0								0						0
	5	SAN ANTONIO LA PAZ				0								0						0
	6	SAN CRISTÓBAL ACASAGUASTLÁN				0								0						0
	7	SANARATE				0								0						0
	8	SANSARE				0								0						0
6		ESCUINTLA	0	0	0	0	0	0	0	0	0	0	0	0	0	0	0	0	0	0
	1	ESCUINTLA				0								0						0
	2	GUANAGAZAPA				0								0						0
	3	IZTAPA				0								0						0
	4	LA DEMOCRACIA				0								0						0
	5	LA GOMERA				0								0						0
	6	MASAGUA				0								0						0
	7	NEUEVA CONCEPCIÓN				0								0						0
	8	PALÍN				0								0						0
	9	PUERTO SAN JOSÉ				0								0						0
	10	SAN VICENTE PACAYA				0								0						0
	11	SANTA LUCÍA COTZUMALGUAPA				0								0						0
	12	SIPACATE				0								0						0
	13	SIQÜINALÁ				0								0						0
	14	TQUISTATE				0								0						0
7		GUATEMALA	64	78	0	142	1	0	7	19	55	60	0	142	0	0	0	140	2	142
	1	AMATITLÁN				0								0						0
	2	CHINAUTLA				0								0						0
	3	CHUARRANCHO				0								0						0
	4	FRAJANES				0								0						0
	5	GUATEMALA	64	7																

Nombre de la meta:

Personas naturales sin poderse inscribir en el Registro Central de las Personas, con situación resuelta.


DIRECCIÓN DE VERIFICACIÓN DE IDENTIDAD Y APOYO SOCIAL
SEGUIMIENTO TEMÁTICO INSTITUCIONAL 2020
MES REPORTADO: JULIO

D	M	Departamento / municipio	Sexo				Población beneficiada							Pueblo						
			Mujeres	Hombres	No definido	Total	Niñez			Juventud 14 a 30 años	Adultos 31 a 60 años	Tercera Edad 61 años en adelante	No definido	Total	Maya	Xinca	Garífuna	Mestizos/Ladinos	No Indican	Total
							0 - 2	3 - 5	6 - 13											
8		HUEHUETENANGO	45	31	0	76	0	0	0	25	51	0	0	76	0	0	0	76	0	76
	1	AGUACATÁN				0								0				0		0
	2	CHIANTLA	45	31	0	76	0	0	0	25	51	0	0	76	0	0	0	76	0	76
	3	COLOTEENANGO				0								0				0		0
	4	CONCEPCIÓN HUISTA				0								0				0		0
	5	CUILCO				0								0				0		0
	6	HUEHUETENANGO				0								0				0		0
	7	JACALTENANGO				0								0				0		0
	8	LA DEMOCRACIA				0								0				0		0
	9	LA LIBERTAD				0								0				0		0
	10	MALACATANCITO				0								0				0		0
	11	NENIÓN				0								0				0		0
	12	PETIATÁN				0								0				0		0
	13	SAN ANTONIO HUISTA				0								0				0		0
	14	SAN GASPAR IXCHIL				0								0				0		0
	15	SAN ILDEFONSO IXTAMHUACÁN				0								0				0		0
	16	SAN JUAN ATITÁN				0								0				0		0
	17	SAN JUAN IXCOY				0								0				0		0
	18	SAN MATEO IXIATÁN				0								0				0		0
	19	SAN MIGUEL ACAIÁN				0								0				0		0
	20	SAN PEDRO NECIA				0								0				0		0
	21	SAN PEDRO SOLOMA				0								0				0		0
	22	SAN RAFAEL LA INDEPENDENCIA				0								0				0		0
	23	SAN RAFAEL PETZAL				0								0				0		0
	24	SAN SEBASTIÁN COATÁN				0								0				0		0
	25	SAN SEBASTIÁN HUEHUETENANGO				0								0				0		0
	26	SANTA ANA HUISTA				0								0				0		0
	27	SANTA BÁRBARA				0								0				0		0
	28	SANTA CRUZ BARILLAS				0								0				0		0
	29	SANTA EULALIA				0								0				0		0
	30	SANTIAGO CHIMALTENANGO				0								0				0		0
	31	TECTITÁN				0								0				0		0
	32	TODOS SANTOS CUCHUMATÁN				0								0				0		0
	33	UNIÓN CANTINIL				0								0				0		0
9		IZABAL	0	0	0	0	0	0	0	0	0	0	0	0	0	0	0	0	0	0
	1	EL ESTOR				0								0				0		0
	2	LIVINGSTON				0								0				0		0
	3	LOS AMATES				0								0				0		0
	4	MORALES				0								0				0		0
	5	PUERTO BARRIOS				0								0				0		0
10		JALAPA	0	0	0	0	0	0	0	0	0	0	0	0	0	0	0	0	0	0
	1	JALAPA				0								0				0		0
	2	MATAGUESCUINTLA				0								0				0		0
	3	MONJAS				0								0				0		0
	4	SAN CARLOS ALZATATE				0								0				0		0
	5	SAN LUIS JILOTEPEQUE				0								0				0		0
	6	SAN MANUEL CHAPARRÓN				0								0				0		0
	7	SAN PEDRO PINULA				0								0				0		0
11		JUTIAPA	0	0	0	0	0	0	0	0	0	0	0	0	0	0	0	0	0	0
	1	AGUA BLANCA				0								0				0		0
	2	ASUNCIÓN MITA				0								0				0		0
	3	ATESCATEMPA				0								0				0		0
	4	COMAPA				0								0				0		0
	5	CONGUACO				0								0				0		0
	6	EL ADELANTO				0								0				0		0
	7	EL PROGRESO				0								0				0		0
	8	JALPATAGUA				0								0				0		0
	9	JEREZ				0								0				0		0
	10	JUTIAPA				0								0				0		0
	11	MOYUTA				0								0				0		0
	12	PASACO				0								0				0		0
	13	QUESADA				0								0				0		0
	14	SAN JOSÉ ACATEMPA				0								0				0		0
	15	SANTA CATARINA MITA				0								0				0		0
	16	YUPILTEPEQUE				0								0				0		0
	17	ZAPOTITLÁN				0								0				0		0
12		PETÉN	0	0	0	0	0	0	0	0	0	0	0	0	0	0	0	0	0	0
	1	DOLORES				0								0				0		0
	2	EL CHAL				0								0				0		0
	3	FLORES				0								0				0		0
	4	LA LIBERTAD				0								0				0		0
	5	LAS CRUCES				0								0				0		0
	6	MELCHOR DE MENCOS				0								0				0		0
	7	POPTÚN				0								0				0		0
	8	SAN ANDRÉS				0								0				0		0
	9	SAN BENITO				0								0				0		0
	10	SAN FRANCISCO				0								0				0		0
	11	SAN JOSÉ				0								0				0		0
	12	SAN LUIS				0								0				0		0
	13	SANTA ANA				0								0				0		0
	14	SAYAXCHE				0								0				0		0

Nombre de la meta: Personas naturales sin poderse inscribir en el Registro Central de las Personas, con situación resuelta.

 DIRECCIÓN DE VERIFICACIÓN DE IDENTIDAD Y APOYO SOCIAL
 SEGUIMIENTO TEMÁTICO INSTITUCIONAL 2020
 MES REPORTADO: JULIO

D	M	Departamento / municipio	Sexo				Edad							Pueblo						
			Mujeres	Hombres	No definido	Total	Niñez			Juventud 14 a 30 años	Adultos 31 a 60 años	Tercera Edad 61 años en adelante	No definido	Total	Maya	Xinca	Garifuna	Mestizos/Ladinos	No indican	Total
							0 - 2	3 - 5	6 - 13											
13		QUETZALTENANGO	0	0	0	0	0	0	0	0	0	0	0	0	0	0	0	0	0	0
	1	ALMOLONGA	0	0	0	0	0	0	0	0	0	0	0	0	0	0	0	0	0	0
	2	CABRICAN	0	0	0	0	0	0	0	0	0	0	0	0	0	0	0	0	0	0
	3	CAJOLÁ	0	0	0	0	0	0	0	0	0	0	0	0	0	0	0	0	0	0
	4	CANTEL	0	0	0	0	0	0	0	0	0	0	0	0	0	0	0	0	0	0
	5	COATEPEQUE	0	0	0	0	0	0	0	0	0	0	0	0	0	0	0	0	0	0
	6	COLOMBA	0	0	0	0	0	0	0	0	0	0	0	0	0	0	0	0	0	0
	7	CONCEPCIÓN CHIQUIRICHAPA	0	0	0	0	0	0	0	0	0	0	0	0	0	0	0	0	0	0
	8	EL PALMAR	0	0	0	0	0	0	0	0	0	0	0	0	0	0	0	0	0	0
	9	FLORES COSTA CUCA	0	0	0	0	0	0	0	0	0	0	0	0	0	0	0	0	0	0
	10	GÉNOVA	0	0	0	0	0	0	0	0	0	0	0	0	0	0	0	0	0	0
	11	HUITÁN	0	0	0	0	0	0	0	0	0	0	0	0	0	0	0	0	0	0
	12	LA ESPERANZA	0	0	0	0	0	0	0	0	0	0	0	0	0	0	0	0	0	0
	13	OLINTEPEQUE	0	0	0	0	0	0	0	0	0	0	0	0	0	0	0	0	0	0
	14	OSTUNCALCO	0	0	0	0	0	0	0	0	0	0	0	0	0	0	0	0	0	0
	15	PALESTINA DE LOS ALTOS	0	0	0	0	0	0	0	0	0	0	0	0	0	0	0	0	0	0
	16	QUETZALTENANGO	0	0	0	0	0	0	0	0	0	0	0	0	0	0	0	0	0	0
	17	SALCAJÁ	0	0	0	0	0	0	0	0	0	0	0	0	0	0	0	0	0	0
	18	SAN CARLOS SIJA	0	0	0	0	0	0	0	0	0	0	0	0	0	0	0	0	0	0
	19	SAN FRANCISCO LA UNIÓN	0	0	0	0	0	0	0	0	0	0	0	0	0	0	0	0	0	0
	20	SAN MARTÍN SACATEPÉQUEZ	0	0	0	0	0	0	0	0	0	0	0	0	0	0	0	0	0	0
	21	SAN MATEO	0	0	0	0	0	0	0	0	0	0	0	0	0	0	0	0	0	0
	22	SAN MIGUEL SIGÜILÁ	0	0	0	0	0	0	0	0	0	0	0	0	0	0	0	0	0	0
	23	SIBILIA	0	0	0	0	0	0	0	0	0	0	0	0	0	0	0	0	0	0
	24	ZUNIL	0	0	0	0	0	0	0	0	0	0	0	0	0	0	0	0	0	0
14		QUICHÉ	11	5	0	16	0	0	1	3	10	2	0	16	15	0	0	1	0	16
	1	CANILLA	0	0	0	0	0	0	0	0	0	0	0	0	0	0	0	0	0	0
	2	CHAJUL	0	0	0	0	0	0	0	0	0	0	0	0	0	0	0	0	0	0
	3	CHICAMÁN	0	0	0	0	0	0	0	0	0	0	0	0	0	0	0	0	0	0
	4	CHICHÉ	0	0	0	0	0	0	0	0	0	0	0	0	0	0	0	0	0	0
	5	CHICHICASTENANGO	0	0	0	0	0	0	0	0	0	0	0	0	0	0	0	0	0	0
	6	CHINIQUE	0	0	0	0	0	0	0	0	0	0	0	0	0	0	0	0	0	0
	7	CUNÉN	0	0	0	0	0	0	0	0	0	0	0	0	0	0	0	0	0	0
	8	IXCÁN	0	0	0	0	0	0	0	0	0	0	0	0	0	0	0	0	0	0
	9	JOYABAJ	0	0	0	0	0	0	0	0	0	0	0	0	0	0	0	0	0	0
	10	NEBAJ	0	0	0	0	0	0	0	0	0	0	0	0	0	0	0	0	0	0
	11	PACHALUM	0	0	0	0	0	0	0	0	0	0	0	0	0	0	0	0	0	0
	12	PATZITE	0	0	0	0	0	0	0	0	0	0	0	0	0	0	0	0	0	0
	13	SACAPULAS	0	0	0	0	0	0	0	0	0	0	0	0	0	0	0	0	0	0
	14	SAN ANDRÉS SAJCABAJÁ	0	0	0	0	0	0	0	0	0	0	0	0	0	0	0	0	0	0
	15	SAN ANTONIO ILOTENANGO	0	0	0	0	0	0	0	0	0	0	0	0	0	0	0	0	0	0
	16	SAN BARTOLOMÉ JOCOTENANGO	0	0	0	0	0	0	0	0	0	0	0	0	0	0	0	0	0	0
	17	SAN JUAN COITZAL	0	0	0	0	0	0	0	0	0	0	0	0	0	0	0	0	0	0
	18	SAN PEDRO JOCOPILAS	0	0	0	0	0	0	0	0	0	0	0	0	0	0	0	0	0	0
	19	SANTA CRUZ DEL QUICHÉ	11	5	0	16	0	0	1	3	10	2	0	16	15	0	0	1	0	16
	20	USPANTÁN	0	0	0	0	0	0	0	0	0	0	0	0	0	0	0	0	0	0
	21	ZACUALPA	0	0	0	0	0	0	0	0	0	0	0	0	0	0	0	0	0	0
15		RETALHULEU	0	0	0	0	0	0	0	0	0	0	0	0	0	0	0	0	0	0
	1	CHAMPERICO	0	0	0	0	0	0	0	0	0	0	0	0	0	0	0	0	0	0
	2	EL ASINTAL	0	0	0	0	0	0	0	0	0	0	0	0	0	0	0	0	0	0
	3	NUEVO SAN CARLOS	0	0	0	0	0	0	0	0	0	0	0	0	0	0	0	0	0	0
	4	RETALHULEU	0	0	0	0	0	0	0	0	0	0	0	0	0	0	0	0	0	0
	5	SAN ANDRÉS VILLA SECA	0	0	0	0	0	0	0	0	0	0	0	0	0	0	0	0	0	0
	6	SAN FELIPE RETALHULEU	0	0	0	0	0	0	0	0	0	0	0	0	0	0	0	0	0	0
	7	SAN MARTÍN ZAPOTITLÁN	0	0	0	0	0	0	0	0	0	0	0	0	0	0	0	0	0	0
	8	SAN SEBASTIÁN	0	0	0	0	0	0	0	0	0	0	0	0	0	0	0	0	0	0
	9	SANTA CRUZ MULÚA	0	0	0	0	0	0	0	0	0	0	0	0	0	0	0	0	0	0
16		SACATEPÉQUEZ	1	0	0	1	0	0	0	0	1	0	0	1	1	0	0	0	0	1
	1	ANTIGUA GUATEMALA	1	0	0	1	0	0	0	0	1	0	0	1	1	0	0	0	0	1
	2	CIUDAD VIEJA	0	0	0	0	0	0	0	0	0	0	0	0	0	0	0	0	0	0
	3	JOCOTENANGO	0	0	0	0	0	0	0	0	0	0	0	0	0	0	0	0	0	0
	4	MAGDALENA MILPAS ALTAS	0	0	0	0	0	0	0	0	0	0	0	0	0	0	0	0	0	0
	5	PASTORES	0	0	0	0	0	0	0	0	0	0	0	0	0	0	0	0	0	0
	6	SAN ANTONIO AGUAS CALIENTES	0	0	0	0	0	0	0	0	0	0	0	0	0	0	0	0	0	0
	7	SAN BARTOLOMÉ MILPAS ALTAS	0	0	0	0	0	0	0	0	0	0	0	0	0	0	0	0	0	0
	8	SAN JUAN ALOTENANGO	0	0	0	0	0	0	0	0	0	0	0	0	0	0	0	0	0	0
	9	SAN LUCAS SACATEPÉQUEZ	0	0	0	0	0	0	0	0	0	0	0	0	0	0	0	0	0	0
	10	SAN MIGUEL DUEÑAS	0	0	0	0	0	0	0	0	0	0	0	0	0	0	0	0	0	0
	11	SANTA CATARINA BARAHONA	0	0	0	0	0	0	0	0	0	0	0	0	0	0	0	0	0	0
	12	SANTA LUCÍA MILPAS ALTAS	0	0	0	0	0	0	0	0	0	0	0	0	0	0	0	0	0	0
	13	SANTA MARÍA DE JESÚS	0	0	0	0	0	0	0	0	0	0	0	0	0	0	0	0	0	0
	14	SANTIAGO SACATEPÉQUEZ	0	0	0	0	0	0	0	0	0	0	0	0	0	0	0	0	0	0
	15	SANTO DOMINGO XENACÓJ	0	0	0	0	0	0	0	0	0	0	0	0	0	0	0	0	0	0
	16	SUMPANGO	0	0	0	0	0	0	0	0	0	0	0	0	0	0	0	0	0	0



Nombre de la meta:

Personas naturales sin poderse inscribir en el Registro Central de las Personas, con situación resuelta.

DIRECCIÓN DE VERIFICACIÓN DE IDENTIDAD Y APOYO SOCIAL
SEGUIMIENTO TEMÁTICO INSTITUCIONAL 2020
MES REPORTADO: JULIO

D	M	Departamento / municipio	Sexo				Edad							Pueblo						
			Mujeres	Hombres	No definido	Total	Niñez			Juventud 14 a 30 años	Adultos 31 a 60 años	Tercera Edad 61 años en adelante	No definido	Total	Maya	Xinca	Garifuna	Mestizos/Ladinos	No Indican	Total
							0 - 2	3 - 5	6 - 13											
21		TOTONICAPÁN	0	0	0	0	0	0	0	0	0	0	0	0	0	0	0	0	0	0
	1	MOMOSTENANGO				0														0
	2	SAN ANDRÉS XECUL				0														0
	3	SAN BARTOLO				0														0
	4	SAN CRISTÓBAL TOTONICAPÁN				0														0
	5	SAN FRANCISCO EL ALTO				0														0
	6	SANTA LUCÍA LA REFORMA				0														0
	7	SANTA MARÍA CHIQUIMULA				0														0
	8	TOTONICAPÁN				0														0
22		ZACAPA	0	0	0	0	0	0	0	0	0	0	0	0	0	0	0	0	0	0
	1	CABAÑAS				0														0
	2	ESTANZUELA				0														0
	3	GUALÁN				0														0
	4	HUITÉ				0														0
	5	LA UNIÓN				0														0
	6	RÍO HONDO				0														0
	7	SAN DIEGO				0														0
	8	SAN JORGE				0														0
	9	TECULUTÁN				0														0
	10	USUMATLÁN				0														0
	11	ZACAPA				0														0

Firma y sello de la máxima autoridad de la dependencia

Lic. César David San Dardón
 Director de Verificación de Identidad y Apoyo Social
 Dirección de Verificación de Identidad y Apoyo Social
 Registro Nacional de las Personas (RENAP) Guatemala, Guatemala

Nombre de la meta:

Verificación de la identidad de personas naturales que no pueden obtener su DPI, con situación resuelta

DIRECCIÓN DE VERIFICACIÓN DE IDENTIDAD Y APOYO SOCIAL
SEGUIMIENTO TEMÁTICO INSTITUCIONAL 2020
MES REPORTADO: JULIO

D	M	Departamento / municipio	Sexo				Población beneficiada							Pueblo						
			Mujeres	Hombres	No definido	Total	Niñez			Juventud	Adultos	Tercera Edad	No definido	Total	Maya	Xinca	Garifuna	Mestizos/Ladinos	No indican	Total
							0 - 2	3 - 5	6 - 13	14 a 30 años	31 a 60 años	61 años en adelante								
13		QUETZALTENANGO	0	0	0	0	0	0	0	0	0	0	0	0	0	0	0	0	0	0
	1	ALMOLONGA				0														0
	2	CABRICÁN				0														0
	3	CAJOLÁ				0														0
	4	CANTEL				0														0
	5	COATEPEQUE				0														0
	6	COLOMBA				0														0
	7	CONCEPCIÓN CHIQUIRICHAPA				0														0
	8	EL PALMAR				0														0
	9	FLORES COSTA CUCA				0														0
	10	GÉNOVA				0														0
	11	HUITÁN				0														0
	12	LA ESPERANZA				0														0
	13	OLINTEPEQUE				0														0
	14	OSTUNCALCO				0														0
	15	PALESTINA DE LOS ALTOS				0														0
	16	QUETZALTENANGO				0														0
	17	SALCAJÁ				0														0
	18	SAN CARLOS SIJA				0														0
	19	SAN FRANCISCO LA UNIÓN				0														0
	20	SAN MARTÍN SACATEPÉQUEZ				0														0
	21	SAN MATEO				0														0
	22	SAN MIGUEL SIGÜILÁ				0														0
	23	SIBILIA				0														0
	24	ZUNIL				0														0
14		QUICHÉ	0	2	0	2	0	0	0	0	2	0	2	2	0	0	0	0	0	2
	1	CANILLA				0														0
	2	CHAJUL				0														0
	3	CHICAMÁN				0														0
	4	CHICHÉ				0														0
	5	CHICHICASTENANGO				0														0
	6	CHINIQUE				0														0
	7	CUNÉN				0														0
	8	IXCÁN				0														0
	9	JOYABAJ				0														0
	10	NEBAJ				0														0
	11	PACHALUM				0														0
	12	PATZITE	0	2	0	2	0	0	0	0	2	0	2	2	0	0	0	0	0	2
	13	SACAPULAS				0														0
	14	SAN ANDRÉS SAJCABAJÁ				0														0
	15	SAN ANTONIO ILOTENANGO				0														0
	16	SAN BARTOLOMÉ JOCOTENANGO				0														0
	17	SAN JUAN COITZAL				0														0
	18	SAN PEDRO JOCOPILAS				0														0
	19	SANTA CRUZ DEL QUICHÉ				0														0
	20	USPANTÁN				0														0
	21	ZACUALPA				0														0
15		RETALHULEU	0	0	0	0	0	0	0	0	0	0	0	0	0	0	0	0	0	0
	1	CHAMPERICO				0														0
	2	EL ASINTAL				0														0
	3	NUEVO SAN CARLOS				0														0
	4	RETALHULEU				0														0
	5	SAN ANDRÉS VILLA SECA				0														0
	6	SAN FELIPE RETALHULEU				0														0
	7	SAN MARTÍN ZAPOTITLÁN				0														0
	8	SAN SEBASTIÁN				0														0
	9	SANTA CRUZ MULUÁ				0														0
16		SACATEPÉQUEZ	0	0	0	0	0	0	0	0	0	0	0	0	0	0	0	0	0	0
	1	ANTIGUA GUATEMALA				0														0
	2	CIUDAD VIEJA				0														0
	3	JOCOTENANGO				0														0
	4	MAGDALENA MILPAS ALTAS				0														0
	5	PASTORES				0														0
	6	SAN ANTONIO AGUAS CALIENTES				0														0
	7	SAN BARTOLOMÉ MILPAS ALTAS				0														0
	8	SAN JUAN ALOTENANGO				0														0
	9	SAN LUCAS SACATEPÉQUEZ				0														0
	10	SAN MIGUEL DUEÑAS				0														0
	11	SANTA CATARINA BARAHONA				0														0
	12	SANTA LUCÍA MILPAS ALTAS				0														0
	13	SANTA MARÍA DE JESÚS				0														0
	14	SANTIAGO SACATEPÉQUEZ				0														0
	15	SANTO DOMINGO XENACÓJ				0														0
	16	SUMPANGO				0														0




Nombre de la meta:

Verificación de la identidad de personas naturales que no pueden obtener su DPI, con situación resuelta

DIRECCIÓN DE VERIFICACIÓN DE IDENTIDAD Y APOYO SOCIAL
SEGUIMIENTO TEMÁTICO INSTITUCIONAL 2020
MES REPORTADO: JULIO

D	M	Departamento / municipio	Sexo				Edad							Pueblo						
			Mujeres	Hombres	No definido	Total	Niñez			Juventud 14 a 30 años	Adultos 31 a 60 años	Tercera Edad 61 años en adelante	No definido	Total	Maya	Xinca	Garifuna	Mestizos/Ladinos	No indican	Total
							0 - 2	3 - 5	6 - 13											
21		TOTONICAPÁN	0	2	0	2	0	0	0	1	0	1	0	2	0	0	0	0	2	2
	1	MOMOSTENANGO				0								0						0
	2	SAN ANDRÉS XECUL				0								0						0
	3	SAN BARTOLO				0								0						0
	4	SAN CRISTÓBAL TOTONICAPÁN	0	1	0	1	0	0	0	1	0	0	0	1	0	0	0	0	1	1
	5	SAN FRANCISCO EL ALTO				0								0						0
	6	SANTA LUCÍA LA REFORMA				0								0						0
	7	SANTA MARÍA CHIQUIMULA	0	1	0	1	0	0	0	0	0	1	0	1	0	0	0	0	1	1
	8	TOTONICAPÁN				0								0						0
22		ZACAPA	0	0	0	0	0	0	0	0	0	0	0	0	0	0	0	0	0	0
	1	CABAÑAS				0								0						0
	2	ESTANZUELA				0								0						0
	3	GUALÁN				0								0						0
	4	HUTE				0								0						0
	5	LA UNIÓN				0								0						0
	6	RÍO HONDO				0								0						0
	7	SAN DIEGO				0								0						0
	8	SAN JORGE				0								0						0
	9	TECULUTÁN				0								0						0
	10	USUMATLÁN				0								0						0
	11	ZACAPA				0								0						0



Firma y sello de la máxima autoridad de la dependencia


 L. C. César David San Dardón
 Director de Verificación de Identidad y Apoyo Social
 Dirección de Verificación de Identidad y Apoyo Social
 Sede Central RENAP Guatemala, Guatemala

DIRECCIÓN DE VERIFICACIÓN DE IDENTIDAD Y APOYO SOCIAL

Guatemala, 02 de septiembre de 2020

Registro Nacional de las Personas
DVIAS-620-2020

**Licenciado
Dante Antonio Ávalos Aguilar
Director de Gestión y Control Interno
Dirección de Gestión y Control Interno
Registro Nacional de las Personas -RENAP-
Su Despacho**

RECIBIDO
02 SEP 2020
DIRECCIÓN DE VERIFICACIÓN DE IDENTIDAD Y APOYO SOCIAL
13-41

Licenciado Ávalos Aguilar:

Es grato dirigirme a usted, con referencia al Memorando DGCI-SPFI-DPP-003-2020, de fecha 07 de enero de 2020, a través del que se traslada la calendarización de programaciones, reprogramaciones e informes de ejecución de metas físicas institucionales. Por lo que, de conformidad con el calendario presentado, me permito trasladar el informe de ejecución de metas físicas institucionales correspondiente al **mes de agosto de 2020** de la Dirección de Verificación de Identidad y Apoyo Social.

Es oportuno mencionar a solicitud de la Dirección de Gestión y Control Interno, el informe de clasificador temático institucional y, de municipio y departamento del Subproducto de esta Dirección: "Personas naturales sin poderse inscribir en el Registro Central de las Personas o sin poder obtener el Documento Personal de Identificación -DPI- con situación resuelta", desglosado por a) "personas naturales sin poderse inscribir en el Registro Central de las Personas, con situación resuelta" y b) "verificación de la identidad de personas naturales que no pueden obtener su DPI, con situación resuelta".

Sin otro particular, me suscribo de usted,

Muy cordialmente,



**Licenciado César David Son Dardón
Director de Verificación de Identidad y Apoyo Social
Registro Nacional de las Personas - RENAP -**


Lic. César David Son Dardón
Director de Verificación de Identidad y Apoyo Social
Registro Nacional de las Personas - RENAP -
Guatemala, Guatemala

CDSD/Infs
c.c: Archivo
Adjunto: lo indicado

**DIRECCIÓN DE VERIFICACIÓN DE IDENTIDAD Y APOYO SOCIAL
 INFORME DE EJECUCIÓN MENSUAL DE METAS FÍSICAS INSTITUCIONALES 2020
 MES REPORTADO: AGOSTO**

No.	Nombre de la Meta	Cantidad programada	Cantidad ejecutada	Medios de Verificación	Observaciones
3	Servicios de Verificación de Identidad y Apoyo Social	320	287		
3.1	Personas naturales sin poderse inscribir en el Registro Central de las Personas o sin poder obtener el Documento Personal de Identificación DPI-, con situación resuelta.	320	287	Informes e oficios de traslado, expedientes administrativos	




 Lic. César David Son Dardon
 Director de Verificación de Identidad y Apoyo Social
 Dirección de Verificación de Identidad y Apoyo Social
 Sede Central RENAP Guatemala, Guatemala

Firma y sello de la máxima autoridad de la dependencia

Nombre de la mesa:

Personas naturales sin poderse inscribir en el Registro Central de las Personas, con situación resuelto.

DIRECCIÓN DE VERIFICACIÓN DE IDENTIDAD Y APOYO SOCIAL
SEGUIMIENTO TEMÁTICO INSTITUCIONAL 2020
MES REPORTADO: AGOSTO

D	M	Departamento / municipio	Población beneficiada																	
			Sexo				Edad							Pueblo						
			Mujeres	Hombres	No definido	Total	Niñez			Juventud	Adultos	Tercera Edad 61 años en adelante	No definido	Total	Maya	Xinca	Garifuna	Mestizos/Ladinos	No Indican	Total
0 - 2	3 - 5	6 - 13	14 a 30 años	31 a 60 años	61 años en adelante	Maya	Xinca	Garifuna	Mestizos/Ladinos	No Indican	Total									
8		HUEHUETENANGO	29	32	0	61	1	2	11	26	17	4	0	61	31	0	0	30	0	61
	1	AGUACATÁN			0	0								0						0
	2	CHIANTLA			0	0								0						0
	3	COLOIENANGO			0	0								0						0
	4	CONCEPCIÓN HUISTA			0	0								0						0
	5	CUILCO			0	0								0						0
	6	HUEHUETENANGO	29	32	0	61	1	2	11	26	17	4	0	61	31	0	0	30	0	61
	7	JACALTENANGO			0	0								0						0
	8	LA DEMOCRACIA			0	0								0						0
	9	LA LIBERTAD			0	0								0						0
	10	MALACATANCITO			0	0								0						0
	11	NENTÓN			0	0								0						0
	12	PETATÁN			0	0								0						0
	13	SAN ANTONIO HUISTA			0	0								0						0
	14	SAN GASPAR IXCHEL			0	0								0						0
	15	SAN ILDEFONSO IXTAHUACÁN			0	0								0						0
	16	SAN JUAN AITÁN			0	0								0						0
	17	SAN JUAN IXCOY			0	0								0						0
	18	SAN MATEO IXTATÁN			0	0								0						0
	19	SAN MIGUEL ACATÁN			0	0								0						0
	20	SAN PEDRO NECTA			0	0								0						0
	21	SAN PEDRO SOLOMA			0	0								0						0
	22	SAN RAFAEL LA INDEPENDENCIA			0	0								0						0
	23	SAN RAFAEL PETATÁN			0	0								0						0
	24	SAN SEBASTIÁN COATÁN			0	0								0						0
	25	SAN SEBASTIÁN HUEHUETENANGO			0	0								0						0
	26	SANTA ANA HUISTA			0	0								0						0
	27	SANTA BÁRBARA			0	0								0						0
	28	SANTA CRUZ BARILLAS			0	0								0						0
	29	SANTA EULALIA			0	0								0						0
	30	SANTIAGO CHIMALTENANGO			0	0								0						0
	31	TECITÁN			0	0								0						0
	32	TODOS SANTOS CUCHUMATÁN			0	0								0						0
	33	UNIÓN CANTINIL			0	0								0						0
9		IZABAL	34	35	0	69	0	0	8	14	34	13	0	69	8	0	3	58	0	69
	1	EL ESTOR			0	0								0						0
	2	LIVINGSTON			0	0								0						0
	3	LOS AMALES			0	0								0						0
	4	MORALE			0	0								0						0
	5	PUERTO BARRIOS	34	35	0	69	0	0	8	14	34	13	0	69	8	0	3	58	0	69
10		JALAPA	1	8	0	9	0	0	1	1	6	1	0	9	0	0	0	9	0	9
	1	JALAPA	1	8	0	9	0	0	1	1	6	1	0	9	0	0	0	9	0	9
	2	MATAQUESCUINTLA			0	0								0						0
	3	MONJAS			0	0								0						0
	4	SAN CARLOS ALZATATE			0	0								0						0
	5	SAN LUIS JILOTEPEQUE			0	0								0						0
	6	SAN MANUEL CHAPARRÓN			0	0								0						0
	7	SAN PEDRO PINULA			0	0								0						0
11		JUTIAPA	0	0	0	0	0	0	0	0	0	0	0	0	0	0	0	0	0	0
	1	AGUA BLANCA			0	0								0						0
	2	ASUNCIÓN MITA			0	0								0						0
	3	ATESCATEMPA			0	0								0						0
	4	COMAPA			0	0								0						0
	5	CONGUACO			0	0								0						0
	6	EL ADELANTO			0	0								0						0
	7	EL PROGRESO			0	0								0						0
	8	JALPATAGÚA			0	0								0						0
	9	JEREZ			0	0								0						0
	10	JUTIAPA			0	0								0						0
	11	MOYUTA			0	0								0						0
	12	PASACO			0	0								0						0
	13	QUESADA			0	0								0						0
	14	SAN JOSÉ ACATEMPA			0	0								0						0
	15	SANTA CATARINA MITA			0	0								0						0
	16	TUPILEPEQUE			0	0								0						0
	17	ZAPOTITÁN			0	0								0						0
12		PETÉN	0	0	0	0	0	0	0	0	0	0	0	0	0	0	0	0	0	0
	1	DOLORES			0	0								0						0
	2	EL CHAL			0	0								0						0
	3	FLORES			0	0								0						0
	4	LA LIBERTAD			0	0								0						0
	5	LAS CRUCES			0	0								0						0
	6	MELCHOR DE MENCOS			0	0								0						0
	7	POPIÓN			0	0								0						0
	8	SAN ANDRÉS			0	0								0						0
	9	SAN BENITO			0	0								0						0
	10	SAN FRANCISCO			0	0								0						0
	11	SAN JOSÉ			0	0								0						0
	12	SAN LUIS			0	0								0						0
	13	SANTA ANA			0	0								0						0
	14	SAYAXCHÉ			0	0								0						0

Nombre de la meta:

Personas naturales sin poderse inscribir en el Registro Central de las Personas, con situación resuelta.

DIRECCIÓN DE VERIFICACIÓN DE IDENTIDAD Y APOYO SOCIAL
SEGUIMIENTO TEMÁTICO INSTITUCIONAL 2020
MES REPORTADO: AGOSTO

D	M	Departamento / municipio	Sexo				Población beneficiada							Pueblo						
			Mujeres	Hombres	No definido	Total	Niñez			Juventud 14 a 30 años	Adultos 31 a 60 años	Tercera Edad 61 años en adelante	No definido	Total	Maya	Xinca	Garifuna	Mestizos/Ladinos	No indican	Total
							0 - 2	3 - 5	6 - 13											
13		QUETZALTENANGO	0	0	0	0	0	0	0	0	0	0	0	0	0	0	0	0	0	0
	1	ALMOLONGA	0	0	0	0														0
	2	CABRICÁN	0	0	0	0														0
	3	CAJOLÁ	0	0	0	0														0
	4	CANTEL	0	0	0	0														0
	5	COATEPEQUE	0	0	0	0														0
	6	COLOMBA	0	0	0	0														0
	7	CONCEPCIÓN CHIGUIRICHAPA	0	0	0	0														0
	8	EL PALMAR	0	0	0	0														0
	9	FLORES COSTA CUCA	0	0	0	0														0
	10	GÉNOVA	0	0	0	0														0
	11	HUITÁN	0	0	0	0														0
	12	LA ESPERANZA	0	0	0	0														0
	13	OLINTEPEQUE	0	0	0	0														0
	14	OSTUNCALCO	0	0	0	0														0
	15	PALESTINA DE LOS ALTOS	0	0	0	0														0
	16	QUETZALTENANGO	0	0	0	0														0
	17	SALCAJÁ	0	0	0	0														0
	18	SAN CARLOS SIJA	0	0	0	0														0
	19	SAN FRANCISCO LA UNIÓN	0	0	0	0														0
	20	SAN MARTÍN SACATEPÉQUEZ	0	0	0	0														0
	21	SAN MATEO	0	0	0	0														0
	22	SAN MIGUEL SIGÜILÁ	0	0	0	0														0
	23	SIBILIA	0	0	0	0														0
	24	ZUNIL	0	0	0	0														0
14		QUICHÉ	14	10	0	24	0	0	4	10	5	5	0	24	19	0	0	5	0	24
	1	CANILLA	0	0	0	0														0
	2	CHAJUL	0	0	0	0														0
	3	CHICAMÁN	0	0	0	0														0
	4	CHICHÉ	0	0	0	0														0
	5	CHICHICASTENANGO	0	0	0	0														0
	6	CHINIQUE	0	0	0	0														0
	7	CUNÉN	0	0	0	0														0
	8	IXCÁN	0	0	0	0														0
	9	JOYABAJ	0	0	0	0														0
	10	NEBAJ	0	0	0	0														0
	11	PACHALUM	0	0	0	0														0
	12	PATZITE	0	0	0	0														0
	13	SACAPULAS	0	0	0	0														0
	14	SAN ANDRÉS SAJCABAJÁ	0	0	0	0														0
	15	SAN ANTONIO ILOTENANGO	0	0	0	0														0
	16	SAN BARTOLOMÉ JOCOTENANGO	0	0	0	0														0
	17	SAN JUAN COTZAL	0	0	0	0														0
	18	SAN PEDRO JOCOPILAS	0	0	0	0														0
	19	SANTA CRUZ DEL QUICHÉ	14	10	0	24	0	0	4	10	5	5	0	24	19	0	0	5	0	24
	20	USPANTÁN	0	0	0	0														0
	21	ZACUALPA	0	0	0	0														0
15		RETALHULEU	0	0	0	0	0	0	0	0	0	0	0	0	0	0	0	0	0	0
	1	CHAMPERICO	0	0	0	0														0
	2	EL ASINTAL	0	0	0	0														0
	3	NUEVO SAN CARLOS	0	0	0	0														0
	4	RETALHULEU	0	0	0	0														0
	5	SAN ANDRÉS VILLA SECA	0	0	0	0														0
	6	SAN FELIPE RETALHULEU	0	0	0	0														0
	7	SAN MARTÍN ZAPOTITLÁN	0	0	0	0														0
	8	SAN SEBASTIÁN	0	0	0	0														0
	9	SANTA CRUZ MULUÁ	0	0	0	0														0
16		SACATEPÉQUEZ	3	4	0	7	1	0	0	1	3	2	0	7	1	0	0	6	0	7
	1	ANTIGUA GUATEMALA	3	4	0	7	1	0	0	1	3	2	0	7	1	0	0	6	0	7
	2	CIUDAD VIEJA	0	0	0	0														0
	3	JOCOTENANGO	0	0	0	0														0
	4	MAGDALENA MILPAS ALTAS	0	0	0	0														0
	5	PASTORES	0	0	0	0														0
	6	SAN ANTONIO AGUAS CALIENTES	0	0	0	0														0
	7	SAN BARTOLOMÉ MILPAS ALTAS	0	0	0	0														0
	8	SAN JUAN ALOTENANGO	0	0	0	0														0
	9	SAN LUCAS SACATEPÉQUEZ	0	0	0	0														0
	10	SAN MIGUEL DUEÑAS	0	0	0	0														0
	11	SANTA CATARINA BARAHONA	0	0	0	0														0
	12	SANTA LUCÍA MILPAS ALTAS	0	0	0	0														0
	13	SANTA MARÍA DE JESÚS	0	0	0	0														0
	14	SANTIAGO SACATEPÉQUEZ	0	0	0	0														0
	15	SANTO DOMINGO XENACOJ	0	0	0	0														0
	16	SUMPANGO	0	0	0	0														0




Nombre de la meta:

Personas naturales sin poderse inscribir en el Registro Central de las Personas, con situación resuelta.

DIRECCIÓN DE VERIFICACIÓN DE IDENTIDAD Y APOYO SOCIAL
SEGUIMIENTO TEMÁTICO INSTITUCIONAL 2020
MES REPORTADO: AGOSTO

D	M	Departamento / municipio	Sexo				Edad							Pueblo						
			Mujeres	Hombres	No definido	Total	Niñez			Juventud 14 a 30 años	Adultos 31 a 60 años	Tercera Edad 61 años en adelante	No definido	Total	Maya	Xinca	Garifuna	Mestizos/Ladinos	No indican	Total
							0 - 2	3 - 5	6 - 13											
21		TOTONICAPÁN	0	0	0	0	0	0	0	0	0	0	0	0	0	0	0	0	0	0
	1	MOMOSTIENANGO				0														0
	2	SAN ANDRÉS XECUL				0														0
	3	SAN BARTOLO				0														0
	4	SAN CRISTÓBAL TOTONICAPÁN				0														0
	5	SAN FRANCISCO EL ALTO				0														0
	6	SANTA LUCÍA LA REFORMA				0														0
	7	SANTA MARÍA CHIQUIMULA				0														0
	8	TOTONICAPÁN				0														0
22		ZACAPA	0	0	0	0	0	0	0	0	0	0	0	0	0	0	0	0	0	0
	1	CABAÑAS				0														0
	2	ESTANZUELA				0														0
	3	GUALÁN				0														0
	4	HUITÉ				0														0
	5	LA UNIÓN				0														0
	6	RÍO HONDO				0														0
	7	SAN DIEGO				0														0
	8	SAN JORGE				0														0
	9	TECULUTÁN				0														0
	10	USUMATLÁN				0														0
	11	ZACAPA				0														0




 Lic. César David Son Dardón
 Director de Verificación de Identidad y Apoyo Social
 Dirección de Verificación de Identidad y Apoyo Social
 Registro Central RENAP Guatemala, Guatemala

Firma y sello de la máxima autoridad de la dependencia

Nombre de la meta:

Verificación de la identidad de personas naturales que no pueden obtener su DPI, con situación resuelta

DIRECCIÓN DE VERIFICACIÓN DE IDENTIDAD Y APOYO SOCIAL
SEGUIMIENTO TEMÁTICO INSTITUCIONAL 2020
MES REPORTADO: AGOSTO

D	M	Departamento / municipio	Sexo		Población beneficiada								Etnia					Total		
			Mujeres	Hombres	No definido	Total	Niñez			Juventud 14 a 30 años	Adultos 31 a 60 años	Tercera Edad 61 años en adelante	No definido	Total	Maya	Xinca	Garifuna		Mestizos/Ladinos	No indican
							0 - 2	3 - 5	6 - 13											
República de Guatemala			13	13	0	26	0	0	0	4	17	5	0	26	3	2	0	3	18	26
1		ALTA VERAPAZ	2	0	0	2	0	0	0	2	0	0	0	2	0	0	0	0	2	2
	1	CHAHAL				0								0						0
	2	CHISEC				0								0						0
	3	COBÁN	1	0	0	1	0	0	0	1	0	0	0	1	0	0	0	0	1	1
	4	FRAY BARTOLOMÉ DE LAS CASAS				0								0						0
	5	LANQUÍN				0								0						0
	6	PANZÓS				0								0						0
	7	RAXRUHÁ				0								0						0
	8	SAN CRISTÓBAL VERAPAZ	1	0	0	1	0	0	0	1	0	0	0	1	0	0	0	0	1	1
	9	SAN JUAN CHAMELCO				0								0						0
	10	SAN MIGUEL TUCURÚ				0								0						0
	11	SAN PEDRO CARCHÁ				0								0						0
	12	SANTA CATALINA LA TINTA				0								0						0
	13	SANTA CRUZ VERAPAZ				0								0						0
	14	SANTA MARÍA CAHABÓN				0								0						0
	15	SENAHÚ				0								0						0
	16	TACTIC				0								0						0
	17	TAMAHÚ				0								0						0
2		BAJA VERAPAZ	0	0	0	0	0	0	0	0	0	0	0	0	0	0	0	0	0	0
	1	CUBULCO				0								0						0
	2	GRANADOS				0								0						0
	3	PURULHÁ				0								0						0
	4	RABINAL				0								0						0
	5	SALAMÁ				0								0						0
	6	SAN JERÓNIMO				0								0						0
	7	SAN MIGUEL CHICAJ				0								0						0
	8	SANTA CRUZ EL CHOL				0								0						0
3		CHIMALTENANGO	0	0	0	0	0	0	0	0	0	0	0	0	0	0	0	0	0	0
	1	ACATENANGO				0								0						0
	2	CHIMALTENANGO				0								0						0
	3	EL TEJAR				0								0						0
	4	PARRAMOS				0								0						0
	5	PATZICÍA				0								0						0
	6	PATZÚN				0								0						0
	7	POCHUTA				0								0						0
	8	SAN ANDRÉS ITZAPA				0								0						0
	9	SAN JOSE POAQUIL				0								0						0
	10	SAN JUAN COMALAPA				0								0						0
	11	SAN MARTÍN JILOTEPEQUE				0								0						0
	12	SAN PEDRO YEPOCACA				0								0						0
	13	SANTA APOLONIA				0								0						0
	14	SANTA CRUZ BALANYÁ				0								0						0
	15	TECPÁN GUATEMALA				0								0						0
	16	ZARAGOZA				0								0						0
4		CHIQUEMULA	0	0	0	0	0	0	0	0	0	0	0	0	0	0	0	0	0	0
	1	CAMOTIÁN				0								0						0
	2	CHIQUEMULA				0								0						0
	3	CONCEPCIÓN LAS MINAS				0								0						0
	4	ESQUIPULAS				0								0						0
	5	IPALA				0								0						0
	6	JOCOTIÁN				0								0						0
	7	OLOPA				0								0						0
	8	QUEZALTEPEQUE				0								0						0
	9	SAN JACINTO				0								0						0
	10	SAN JOSÉ LA ARADA				0								0						0
	11	SAN JUAN ERMITA				0								0						0
5		EL PROGRESO	0	0	0	0	0	0	0	0	0	0	0	0	0	0	0	0	0	0
	1	EL JICARO				0								0						0
	2	GUASTATOYA				0								0						0
	3	MORAZÁN				0								0						0
	4	SAN AGUSTÍN ACASAGUASTLÁN				0								0						0
	5	SAN ANTONIO LA PAZ				0								0						0
	6	SAN CRISTÓBAL ACASAGUASTLÁN				0								0						0
	7	SANARATE				0								0						0
	8	SANSARÉ				0								0						0
6		ESCUINTLA	1	0	0	1	0	0	0	1	0	0	1	0	0	0	0	0	1	1
	1	ESCUINTLA				0								0						0
	2	GUANAGAZAPA				0								0						0
	3	ITZAPA				0								0						0
	4	LA DEMOCRACIA				0								0						0
	5	LA GOMERA				0								0						0
	6	MASAGUA				0								0						0
	7	NUEVA CONCEPCIÓN				0								0						0
	8	PALÍN				0								0						0
	9	PUERTO SAN JOSÉ				0								0						0
	10	SAN VICENTE PACAYA				0								0						0
	11	SANTA LUCÍA COTZUMALGUAPA				0								0						0
	12	SIPACATE				0								0						0
	13	SIGUALÁ	1	0	0	1	0	0	0	1	0	0	1	0	0	0	0	0	1	1
	14	TIGUISATE				0								0						0
7		GUATEMALA	7	7	0	14	0	0	0	1	11	2	0	14	2	2	0	2	8	14
	1	AMATILÁN				0								0						0
	2	CHINAUTLA				0								0						0
	3	CHUARRANCHO				0								0						0
	4	FRUJANES				0								0						0
	5	GUATEMALA	6	7	0	13	0	0	0	1	10	2	0	13	1	2	0	2	8	13
	6	MIXCO				0								0						0
	7	PALENCIA				0								0						0
	8	SAN JOSÉ DEL GOLFO				0								0						0

Nombre de la mesa:

Verificación de la identidad de personas naturales que no pueden obtener su DPI, con situación reservada

 DIRECCIÓN DE VERIFICACIÓN DE IDENTIDAD Y APOYO SOCIAL
 SEGUIMIENTO TEMÁTICO INSTITUCIONAL 2020
 MES REPORTADO: AGOSTO

D	M	Departamento / municipio.	Sexo				Edad							Pueblo						
			Mujeres	Hombres	No definido	Total	Niños			Juventud	Adultos	Tercera Edad 61 años en adelante	No definido	Total	Maya	Xinca	Garifuna	Mestizos/Ladinos	No Indican	Total
							0 - 2	3 - 5	6 - 13											
8		HUEHUETENANGO	0	2	0	2	0	0	0	0	1	1	0	2	0	0	0	0	2	2
	1	AGUACATÁN	0	1	0	1	0	0	0	0	0	1	0	1	0	0	0	0	1	1
	2	CHIANILÁ				0								0						0
	3	COLOIENANGO				0								0						0
	4	CONCEPCIÓN HUISTA	0	1	0	1	0	0	0	1	0	0	1	0	0	0	0	0	1	1
	5	CUILCO				0								0						0
	6	HUEHUETENANGO				0								0						0
	7	JACALTENANGO				0								0						0
	8	LA DEMOCRACIA				0								0						0
	9	LA LIBERTAD				0								0						0
	10	MALACATANCITO				0								0						0
	11	NENTÓN				0								0						0
	12	PETATÁN				0								0						0
	13	SAN ANTONIO HUISTA				0								0						0
	14	SAN GASPAR IXCHIL				0								0						0
	15	SAN ILDEFONSO IXTAMUCÁN				0								0						0
	16	SAN JUAN AITÁN				0								0						0
	17	SAN JUAN IXCOY				0								0						0
	18	SAN MATEO IXTATÁN				0								0						0
	19	SAN MIGUEL ACATÁN				0								0						0
	20	SAN PEDRO NECTA				0								0						0
	21	SAN PEDRO SOLOMA				0								0						0
	22	SAN RAFAEL LA INDEPENDENCIA				0								0						0
	23	SAN RAFAEL PETZAL				0								0						0
	24	SAN SEBASTIÁN COATÁN				0								0						0
	25	SAN SEBASTIÁN HUEHUETENANGO				0								0						0
	26	SANTA ANA HUISTA				0								0						0
	27	SANTA BÁRBARA				0								0						0
	28	SANTA CRUZ BARILLAS				0								0						0
	29	SANTA EULALIA				0								0						0
	30	SANTIAGO CHIMALTENANGO				0								0						0
	31	TECTITÁN				0								0						0
	32	TODOS SANTOS CUCHUMATÁN				0								0						0
	33	UNIÓN CANTINIL				0								0						0
9		IZABAL	1	0	0	1	0	0	0	0	0	1	0	1	0	0	0	0	1	1
	1	EL ESTOR				0								0						0
	2	LIVINGSTON				0								0						0
	3	LOS AMALES				0								0						0
	4	MORUALES				0								0						0
	5	PUERTO BARRIOS	1	0	0	1	0	0	0	0	1	0	1	0	0	0	0	1	1	
10		JALAPA	0	0	0	0	0	0	0	0	0	0	0	0	0	0	0	0	0	
	1	JALAPA				0								0						0
	2	MATAQUESCUILTILÁ				0								0						0
	3	MONJAS				0								0						0
	4	SAN CARLOS ALZATATE				0								0						0
	5	SAN LUIS JILOTEPEQUE				0								0						0
	6	SAN MANUEL CHAPARRÓN				0								0						0
	7	SAN PEDRO PINULA				0								0						0
11		JUTIAPA	0	0	0	0	0	0	0	0	0	0	0	0	0	0	0	0	0	
	1	AGUA BLANCA				0								0						0
	2	ASUNCIÓN MITA				0								0						0
	3	ATESCATEMPA				0								0						0
	4	COMAPA				0								0						0
	5	CONGUACO				0								0						0
	6	EL ADELANTO				0								0						0
	7	EL PROGRESO				0								0						0
	8	JALPATAGÜA				0								0						0
	9	JEREZ				0								0						0
	10	JUTIAPA				0								0						0
	11	MOYUTA				0								0						0
	12	PASANCO				0								0						0
	13	QUESADA				0								0						0
	14	SAN JOSÉ ACATEMPA				0								0						0
	15	SANTA CATARINA MITA				0								0						0
	16	YUPILTEPEQUE				0								0						0
	17	ZAPOTITÁN				0								0						0
12		PETÉN	0	0	0	0	0	0	0	0	0	0	0	0	0	0	0	0	0	
	1	DOLORES				0								0						0
	2	EL CHAL				0								0						0
	3	FLORES				0								0						0
	4	LA LIBERTAD				0								0						0
	5	LAS CRUCES				0								0						0
	6	MELCHOR DE MENCOS				0								0						0
	7	POPTÚN				0								0						0
	8	SAN ANDRÉS				0								0						0
	9	SAN BENITO				0								0						0
	10	SAN FRANCISCO				0								0						0
	11	SAN JOSÉ				0								0						0
	12	SAN LUIS				0								0						0
	13	SANTA ANA				0								0						0
	14	SAYAXCHE				0								0						0

Nombre de la meta:

Verificación de la identidad de personas naturales que no pueden obtener su DPI, con situación resuelta

DIRECCIÓN DE VERIFICACIÓN DE IDENTIDAD Y APOYO SOCIAL
SEGUIMIENTO TEMÁTICO INSTITUCIONAL 2020
MES REPORTADO: AGOSTO

D	M	Departamento / municipio	Sexo				Población beneficiada							Pueblo						
			Mujeres	Hombres	No definido	Total	Niñez			Juventud 14 a 30 años	Adultos 31 a 60 años	Tercera Edad 61 años en adelante	No definido	Total	Maya	Xinca	Garifuna	Mestizos/Ladinos	No indican	Total
							0 - 2	3 - 5	6 - 13											
13		QUETZALTENANGO	0	0	0	0	0	0	0	0	0	0	0	0	0	0	0	0	0	0
1		ALMOLONGA				0														0
2		CABRICÁN				0														0
3		CAJOLÁ				0														0
4		CANTEL				0														0
5		COATEPEQUE				0														0
6		COLOMBA				0														0
7		CONCEPCIÓN CHIGUIRICHAPA				0														0
8		EL PALMAR				0														0
9		FLORES COSTA CUCA				0														0
10		GÉNOVA				0														0
11		HUITÁN				0														0
12		LA ESPERANZA				0														0
13		OLINTEPEQUE				0														0
14		OSTUNCALCO				0														0
15		PALESTINA DE LOS ALTOS				0														0
16		QUETZALTENANGO				0														0
17		SALCAJÁ				0														0
18		SAN CARLOS SIJA				0														0
19		SAN FRANCISCO LA UNIÓN				0														0
20		SAN MARTÍN SACATEPÉQUEZ				0														0
21		SAN MATEO				0														0
22		SAN MIGUEL SIGÜILÁ				0														0
23		SIBILIA				0														0
24		ZUNIL				0														0
14		QUICHÉ	0	0	0	0	0	0	0	0	0	0	0	0	0	0	0	0	0	0
1		CANILLA				0														0
2		CHAJUL				0														0
3		CHICAMÁN				0														0
4		CHICHÉ				0														0
5		CHICHICASTENANGO				0														0
6		CHINIQUE				0														0
7		CUNÉN				0														0
8		IXCÁN				0														0
9		JOYABAJ				0														0
10		NEBAJ				0														0
11		PACHALUM				0														0
12		PATZITE				0														0
13		SACAPULAS				0														0
14		SAN ANDRÉS SAJCABAJÁ				0														0
15		SAN ANTONIO ILOTENANGO				0														0
16		SAN BARTOLOMÉ JOCOTENANGO				0														0
17		SAN JUAN COTZAL				0														0
18		SAN PEDRO JOCOPILAS				0														0
19		SANTA CRUZ DEL QUICHÉ				0														0
20		USPANTÁN				0														0
21		ZACUALPA				0														0
15		RETALHULEU	0	0	0	0	0	0	0	0	0	0	0	0	0	0	0	0	0	0
1		CHAMPERICO				0														0
2		EL ASINTAL				0														0
3		NUEVO SAN CARLOS				0														0
4		RETALHULEU				0														0
5		SAN ANDRÉS VILLA SECA				0														0
6		SAN FELIPE RETALHULEU				0														0
7		SAN MARTÍN ZAPOTITLÁN				0														0
8		SAN SEBASTIÁN				0														0
9		SANTA CRUZ MULLÁ				0														0
16		SACATEPÉQUEZ	0	0	0	0	0	0	0	0	0	0	0	0	0	0	0	0	0	0
1		ANTIGUA GUATEMALA				0														0
2		CIUDAD VIEJA				0														0
3		JOCOTENANGO				0														0
4		MAGDALENA MILPAS ALTAS				0														0
5		PASTORES				0														0
6		SAN ANTONIO AGUAS CALIENTES				0														0
7		SAN BARTOLOMÉ MILPAS ALTAS				0														0
8		SAN JUAN ALOTENANGO				0														0
9		SAN LUCAS SACATEPÉQUEZ				0														0
10		SAN MIGUEL DUEÑAS				0														0
11		SANTA CATARINA BARAHONA				0														0
12		SANTA LUCÍA MILPAS ALTAS				0														0
13		SANTA MARÍA DE JESÚS				0														0
14		SANTIAGO SACATEPÉQUEZ				0														0
15		SANTO DOMINGO XENACOJ				0														0
16		SUMPANGO				0														0




Nombre de la meta:

Verificación de la identidad de personas naturales que no pueden obtener su DPI, con situación resuelta

DIRECCIÓN DE VERIFICACIÓN DE IDENTIDAD Y APOYO SOCIAL
SEGUIMIENTO TEMÁTICO INSTITUCIONAL 2020
MES REPORTADO: AGOSTO

D	M	Departamento / municipio	Sexo		Población beneficiada									Pueblo							
			Mujeres	Hombres	No definido	Total	Niñez			Juventud	Adultos	Tercera Edad	No definido	Total	Maya	Xinca	Garifuna	Mestizos/Ladinos	No indican	Total	
							0 - 2	3 - 5	6 - 13	14 a 30 años	31 a 60 años	61 años en adelante									
21		TOTONICAPÁN	0	0	0	0	0	0	0	0	0	0	0	0	0	0	0	0	0	0	
	1	MOMOSTENANGO				0							0							0	
	2	SAN ANDRÉS XECUL				0							0							0	
	3	SAN BARTOLO				0							0							0	
	4	SAN CRISTÓBAL TOTONICAPÁN				0							0							0	
	5	SAN FRANCISCO EL ALTO				0							0							0	
	6	SANTA LUCÍA LA REFORMA				0							0							0	
	7	SANTA MARÍA CHIQUIMULA				0							0							0	
	8	TOTONICAPÁN				0							0							0	
22		ZACAPA	1	0	0	1	0	0	0	0	1	0	0	1	0	0	0	0	0	1	1
	1	CABAÑAS				0								0							0
	2	ESTANZUELA				0								0							0
	3	GUALÁN				0								0							0
	4	HUITÉ				0								0							0
	5	LA UNIÓN				0								0							0
	6	RÍO HONDO				0								0							0
	7	SAN DIEGO				0								0							0
	8	SAN JORGE				0								0							0
	9	TECULUTÁN				0								0							0
	10	USUMATLÁN	1	0	0	1	0	0	0	0	1	0	0	1	0	0	0	0	1	1	1
	11	ZACAPA				0								0							0



1

Lic. César David Son Dardón
 Director de Verificación de Identidad y Apoyo Social
 Dirección de Verificación de Identidad y Apoyo Social
 Sede Central RENAP Guatemala, Guatemala

Firma y sello de la máxima autoridad de la dependencia



DOCUMENTOS DE RESPALDO AL
INFOME DE GESTIÓN Y RENDICIÓN DE CUENTAS
MINISTERIO DE FINANZAS PÚBLICAS

Año 2020

Segundo cuatrimestre


(mayo-agosto)

DIRECCIÓN DE PROCESOS

Guatemala, septiembre de 2020

Guatemala, 02 de junio de 2020

Licenciada
Tania Darinka Pineda Palacios
Director de Gestión y Control Interno
Registro Nacional de las Personas
Presente



Estimada Licenciada Pineda:

De manera atenta me dirijo a Usted, en atención al MEMORANDUM DGCI-SPFI-DPP-003-2020 recibido en esta Dirección el 07 de enero del año en curso, en relación a la programación de entrega de la ejecución de las Metas Físicas Institucionales, aprobadas para el Ejercicio Fiscal 2020, por lo que me permito trasladar informe correspondiente al periodo del **01 al 31 de mayo del año en curso**, de lo siguiente:

- Programación Cuatrimestral de Metas Físicas Institucionales 2020
- Informe de Ejecución Mensual de Metas Físicas Institucionales 2020
- Informe de seguimiento Temático Institucional 2020
- Informe de seguimiento Municipal 2020

Esto para su conocimiento y el seguimiento correspondiente.


Sin otro particular me suscribo de usted, agradeciendo la atención al presente.

Atentamente,



RENAP
Registro Nacional de las Personas
Iliana Izabel Veliz Marroquín
Asistente Técnico Administrativo
Dirección de Procesos
Sede Central, RENAP Guatemala, Guatemala

VMGP/iv
Adjunto cuadros correspondientes al mes de mayo
C.C. Archivo



RENAP
Registro Nacional de las Personas
Ing. Víctor Manuel González Pérez
Subdirector de Procesos
Dirección de Procesos
Sede Central RENAP Guatemala, Guatemala

Clasificación DPI por Fecha de Aprobación

02/06/2020 07:59:31 a.m.

RESUMEN RANGO DE FECHAS

CLASIFICACION	CANTIDAD
PRIMERA VEZ	8,480
RENOVACIÓN	29,575
REPOSICIÓN	21,525
TOTAL	59,581

DETALLE POR FECHAS

FECHA	TOTAL
04/05/2020	2,436
05/05/2020	2,252
06/05/2020	3,730
07/05/2020	4,121
08/05/2020	3,096
11/05/2020	3,216
12/05/2020	5,329
13/05/2020	6,340
14/05/2020	1,516
19/05/2020	3,950
20/05/2020	2,968
21/05/2020	2,661
22/05/2020	2,705
25/05/2020	2,601
26/05/2020	4,371
27/05/2020	3,953
28/05/2020	4,126
TOTAL	59,581

VMGP/iv

 Adjunto cuadros correspondientes al mes de mayo
 C.C. Archivo

Este es un documento de trabajo y no debe ser utilizado para fines legales. Toda información contenida en este documento es confidencial y está sujeta a cambios sin previo aviso.

Página 2 de 2

Calzada Roosevelt 13-46, zona 7

 PBX 2416-1900 CALL CENTER: 1516 www.renap.gov.gt

**DIRECCIÓN DE PROCESOS
PROGRAMACIÓN CUATRIMESTRAL DE METAS FÍSICAS INSTITUCIONALES
SEGUNDO CUATRIMESTRE 2020**

No.	Descripción de la meta	META VIGENTE	Cantidad a Ejecutar				Total Asignado Segundo Cuatrimestre	Saldo por ejecutar
			Mayo	Junio	Julio	Agosto		
4	Documentos Personales de Identificación (DPI), emitidos.	3,193,127	59,581	90,000	90,000	189,036	428,617	2,207,700
4.1	Documentos Personales de Identificación (DPI), emitidos.	3,193,127	59,581	90,000	90,000	189,036	428,617	2,207,700

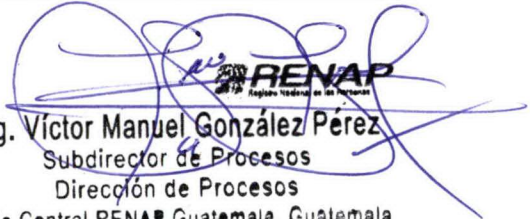



Ing. Víctor Manuel González Pérez
 Subdirector de Procesos
 Dirección de Procesos
 Sede Central RENAP Guatemala, Guatemala

DIRECCIÓN DE PROCESOS
INFORME DE SEGUIMIENTO TEMÁTICO INSTITUCIONAL 2020
MES REPORTADO: MAYO

Producto: Documentos Personales de Identificación (DPI), emitidos.

No.	Meta	Unidad de medida	Meta			Sexo			Edad			Población beneficiada						
			Meta inicial	Meta vigente	Meta ejecutada	Mujeres	Hombres	Total	Juventud	Adultos	Tercera Edad	Total	Maya	Xinca	Garifuna	Mestizos/Ladinos	Otro	Total
									18 - 30 años	31 - 60 años	61 años en adelante							
4.1	Documentos Personales de Identificación (DPI), emitidos.	Documento	3,193,127	3,193,127	59,581	32,447	26,934	59,581	14,908	33,683	8,990	59,581	14,772	828	25	29,107	14,849	59,581
4.1.1	Primer Documento Personal de Identificación, emitido.	Documento			8,480	4,040	4,440	8,480	8,183	252	45	8,480	1,875	64	3	4,395	2,143	8,480
4.1.2	Reposición del Documento Personal de Identificación, emitido.	Documento			20,363	9,641	10,722	20,363	5,011	11,152	4,200	20,363	3,758	163	13	10,395	6,034	20,363
4.1.2	Renovación del Documento Personal de Identificación, emitido.	Documento			29,576	18,675	10,901	29,576	3,022	21,830	4,724	29,576	9,061	601	8	13,665	6,241	29,576
4.1.2	Reposición electrónica del Documento Personal de Identificación, emitido.	Documento			1,162	291	871	1,162	692	449	21	1,162	78	0	1	652	431	1,162
Objetivos		OPTIMIZACIÓN DE LA EMISIÓN DEL DOCUMENTO PERSONAL DE IDENTIFICACIÓN -DPI-																
Resultados alcanzados		1	En el mes de abril se ejecutó el 1.87% con relación a la meta de 3,193,127 Documentos Personales de Identificación emitidos para el período 2020, lo que representa un acumulado del 19.30%.															
		2																
Obstáculos encontrados		1	Disposiciones del estado de calamidad pública y órdenes para el estricto cumplimiento, decretadas por el Señor Presidente de la República, relacionadas a las medidas de observancia general por el bienestar de los habitantes de la república de Guatemala, para prevenir el contagio de COVID-19															
		2																
Observaciones																		



RENAP
Registro Nacional de las Personas

Ing. Víctor Manuel González Pérez
Subdirector de Procesos
Dirección de Procesos
Sede Central RENAP Guatemala, Guatemala


Nombre de la meta:

Documentos personales de Identificación por reposición via electronica, emitidos

DIRECCIÓN DE PROCESOS
SEGUIMIENTO TEMÁTICO INSTITUCIONAL 2020
Mes reportado: MAYO

Población beneficiada

P	D	M	Pais / Departamento / municipio	Sexo			Edad				Pueblo					
				Mujeres	Hombres	Total	Juventud	Adultos	Tercera Edad	Total	Maya	Xinca	Garífuna	Mestizos/Ladinos	Otro	Total
							18 - 30 años	31 a 60 años	61 años en adelante							
1	1	1	Total general	291	871	1,162	692	449	21	1,162	78	0	1	652	431	1,162
1			GUATEMALA	291	871	1,162	692	449	21	1,162	78	0	1	652	431	1,162
	1		GUATEMALA	291	871	1,162	692	449	21	1,162	78	0	1	652	431	1,162
		1	GUATEMALA	291	871	1,162	692	449	21	1,162	78	0	1	652	431	1,162



Ing. Víctor Manuel González Réz
Subdirector de Procesos
Dirección de Procesos
Sede Central RENAP Guatemala, Guatemala

Nombre de la meta:

Documentos personales de identificación por renovación, emitidos

DIRECCIÓN DE PROCESOS
SEGUIMIENTO TEMÁTICO INSTITUCIONAL 2020
MES REPORTADO: MAYO

P	D	M	Departamento / municipio	Sexo					Población beneficiada				Pueblo				
				Mujeres	Hombres	Total	Juventud	Adultos	Tercera Edad	Total	Maya	Xinca	Garífuna	Mestizos /Ladinos	No indican	Total	
							18 a 30 años	31 a 60 años	61 años en adelante								
1	1	1	Total general	18,675	10,901	29,576	3,022	21,830	4,724	29,576	9,061	601	8	13,665	6,241	29,576	
1	1	1	ESTADOS UNIDOS DE AMÉRICA	10	10	20	5	15	20	5				7	8	20	
		1	CALIFORNIA	2	2	2	2	2	2					1	1	2	
		1	LOS ANGELES	2	2	2	2	2	2					1	1	2	
		2	FLORIDA	5	4	9	2	7	9	3				3	3	9	
		1	MIAMI	5	4	9	2	7	9	3				3	3	9	
		3	MARYLAND	3	2	5	3	2	5	2				3	2	5	
		1	SILVER SPRING	3	2	5	3	2	5	2				3	2	5	
		4	TEXAS	4	4	4	4	4	4						4	4	
		1	HGUSTON	4	4	4	4	4	4						4	4	
2			GUATEMALA	18665	10891	29556	3017	21815	4724	29556	9056	601	8	13658	6233	29556	
	1	1	ALTA VERAPAZ	900	595	1495	192	1212	91	1495	537			46	912	1495	
		1	CHAHAL	41	29	70	9	52	9	70	65			5		70	
		2	CHISEC	45	31	76	10	56	10	76	2				74	76	
		3	COBAN	95	61	156	16	122	18	156					156	156	
		4	FRAY BARTOLOME DE LAS CASAS	39	33	72	10	55	7	72	60			10	2	72	
		5	LANQUIN	11	10	21	1	19	1	21	18			2	1	21	
		6	PANZOS	17	9	26	3	21	2	26	24			2		26	
		7	RAXRUHA	10	8	18	4	11	3	18	13			5		18	
		8	SAN CRISTOBAL VERAPAZ	415	264	679	85	589	5	679					679	679	
		9	SAN JUAN CHAMELCO	82	48	130	18	101	11	130	125			5		130	
		10	SAN MIGUEL TUCURU	32	21	53	5	41	7	53	50			3		53	
		11	SAN PEDRO CARCHA	23	32	55	11	41	3	55	51			4		55	
		12	SANTA CATALINA LA TINTA	20	7	27	5	22	2	27	25			2		27	
		13	SANTA MARIA CAHABON	2	2	2	2	2	2	2						2	
		14	SENAHU	25	18	43	5	34	4	43	38			5		43	
		15	TACTIC	12	8	20	4	13	3	20	18			2		20	
		16	TAMAHU	31	16	47	6	33	8	47	46			1		47	
	2		BAJA VERAPAZ	262	142	404	41	300	63	404	99			225	80	404	
		1	CUBULCO	28	17	45	4	33	8	45	29			16		45	
		2	GRANADOS	14	7	21	2	17	2	21				8	13	21	
		3	PURULHA	19	12	31	3	26	2	31	30			1		31	
		4	RABINAL	24	10	34	3	26	5	34	29			5		34	
		5	SALAMA	30	14	44	4	38	2	44	3			41		44	
		6	SAN JERONIMO	24	9	33	3	28	2	33				3	30	33	
		7	SAN MIGUEL CHICAJ	26	19	45	6	31	8	45	8				37	45	
		8	SANTA CRUZ EL CHOL	97	54	151	16	101	34	151				151		151	
	3		CHIMALTENANGO	732	480	1,212	125	890	197	1,212	654			209	349	1,212	
		1	ACATENANGO	40	28	68	13	45	10	68	12			22	34	68	
		2	CHIMALTENANGO	108	80	188	18	148	22	188	19			1	168	188	
		3	EL TEJAR	38	27	65	3	54	8	65	13			33	19	65	
		4	PARRAMOS	33	20	53	5	39	9	53	7			3	43	53	
		5	FATZICIA	69	50	119	15	85	19	119	105				14	119	
		6	PATZUN	57	37	94	10	71	13	94	89			4	1	94	
		7	POCHUTA	21	13	34	6	22	6	34				34		34	
		8	SAN ANDRES ITZAPA	25	18	43	8	23	12	43	27			16		43	
		9	SAN JOSE POAQUIL	121	72	193	13	155	25	193	188			5		193	
		10	SAN JUAN COMALAPA	37	31	68	4	39	25	68	65			3		68	
		11	SAN MARTIN JILOTEPEQUE	25	9	34	3	29	2	34					34	34	
		12	SAN PEDRO YEPOCAPA	58	38	96	13	63	20	96	60			35	1	96	
		13	SANTA APOLONIA	19	14	33	1	27	5	33	31			2		33	
		14	SANTA CRUZ BALANYA	16	7	23	2	20	1	23	23					23	
		15	TECPAN GUATEMALA	20	13	33	5	23	5	33					33	33	
		16	ZARAGOZA	45	23	68	6	47	15	68	15			51	2	68	
	4		CHIQUIMULA	828	373	1,201	158	870	173	1,201	1		1	816	383	1,201	
		1	CAMOTAN	264	104	368	56	272	40	368				11	357	368	
		2	CHIQUIMULA	118	72	190	32	130	28	190			1	189		190	
		3	CONCEPCION LAS MINAS	28	17	45	2	37	6	45				41	4	45	
		4	ESQUIPULAS	4	1	5	3	2	5					4	1	5	
		5	IPALA	1	1	2	1	1	1	2						2	
		6	JOCOTAN	125	48	173	30	123	20	173				173		173	
		7	OLOPA	53	20	73	10	47	16	73	1			72		73	
		8	QUEZALTEPEQUE	28	10	38	2	31	5	38				38		38	
		9	SAN JACINTO	48	18	66	2	46	18	66				66		66	
		10	SAN JOSE LA ARADA	28	15	43	3	32	8	43				22	21	43	
		11	SAN JUAN ERMITA	131	67	198	21	148	29	198				198		198	
	5		EL PROGRESO	237	163	400	40	306	54	400	1			399		400	
		1	EL JICARO	21	13	34	3	24	7	34				34		34	
		2	GUASTATOYA	69	51	120	9	93	18	120	1			119		120	
		3	MORAZAN	11	13	24	2	17	5	24				24		24	
		4	SAN AGUSTIN ACASAGUASTLAN	40	26	66	8	48	10	66				66		66	
		5	SAN ANTONIO LA PAZ	27	16	43	7	36	4	43				43		43	
		6	SAN CRISTOBAL ACASAGUASTLAN	11	4	15		14	1	15				15		15	
		7	SANARATE	4	8	12	1	9	2	12				12		12	
		8	SANSARE	54	32	86	10	65	11	86				86		86	
	6		ESCUINTLA	515	310	825	86	622	117	825	10			627	188	825	
		1	ESCUINTLA	76	43	119	11	91	17	119					119	119	
		2	GUANAGAZAPA	50	22	72	11	50	11	72	1			71		72	
		3	IZTAPA	82	61	143	15	105	23	143	2			141		143	
		4	LA DEMOCRACIA	23	11	34	5	25	4	34				34		34	
		5	LA GOMERA	55	34	89	11	68	10	89				38	51	89	
		6	MASAGUA	42	22	64	10	43	11	64				64		64	
		7	NUÉVA CONCEPCION	11	4	15	2	13	1	15				15		15	
		8	PALIN	25	11	36	5	27	4	36	3			33		36	
		9	PUERTO SAN JOSE	14	4	18	5	13	5	18					18	18	
		10	SAN VICENTE PACAYA	46	39	85	6	67	12	85	3			82		85	
		11	SANTA LUCIA COTZUMALGUAPA	3		3	2	1	3					3		3	
		12	SIPACATE	27	22	49	5	40	4	49	1			48		49	
		13	SIQUINALA	39	24	63	5	49	9	63				63		63	
		14	TIQUISATE	22	13	35		29	6	35				35		35	

Nombre de la mesa:

Documentos personales de Identificación por renovación, emitidos

 DIRECCIÓN DE PROCESOS
 SEGUIMIENTO TEMÁTICO INSTITUCIONAL 2020
 MES REPORTADO: MAYO

P	D	M	Departamento / municipio	Sexo			Población beneficiada				Pueblo						
				Mujeres	Hombres	Total	Juventud	Adultos	Tercera Edad	Total	Maya	Xinca	Garifuna	Mestizos /Ladinos	No Indican	Total	
							18 a 30 años	31 a 60 años	61 años en adelante								
7			GUATEMALA	1,794	1,392	3,186	357	2,262	567	3,186	153				1,675	1,358	3,186
	1		AMATITLAN	10	5	15	1	14		15					9	6	15
	2		CHINAUTLA	57	34	91	5	57	29	91						31	91
	3		CHUARRANCHO	1		1		1		1	1						1
	4		FRAJANES	75	70	145	16	113	16	145					84	61	145
	5		GUATEMALA	741	654	1,395	157	914	324	1,395	41				814	540	1,395
	6		MIXCO	73	71	144	15	112	17	144	1				143		144
	7		PALENCIA	126	82	208	20	148	40	208						208	208
	8		SAN JOSE DEL GOLFO	65	42	107	5	72	30	107	3				104		107
	9		SAN JOSE PINULA	138	118	256	43	185	28	256					24	232	256
	10		SAN JUAN SACATEPEQUEZ	45	16	61	5	47	9	61	49				12		61
	11		SAN MIGUEL PETAPA	95	62	158	18	111	29	158					158		158
	12		SAN PEDRO AYAMPUC	47	16	63	8	55		63					63		63
	13		SAN PEDRO SACATEPEQUEZ	42	19	61	6	55		61	53				8		61
	14		SAN RAYMUNDO	108	48	156	18	138		156					156		156
	15		SANTA CATARINA PINULA	50	49	99	10	81	8	99					98	1	99
	16		VILLA CAÑALES	86	79	165	26	116	23	165					165		165
	17		VILLA NUEVA	34	27	61	4	43	14	61	5				56		61
8			HUEHUETENANGO	1,210	695	1,905	195	1,447	263	1,905	964				884	57	1,905
	1		AGUACATAN	72	32	104	12	79	13	104	91				13		104
	2		CHIANTLA	2	1	3	1	2		3					3		3
	3		COLOTENANGO	1	1	2	1	1		2	1				1		2
	4		CONCEPCION HUISTA	26	7	33	4	23	6	33	32				1		33
	5		CUILCO	23	11	34	4	28	2	34	3				31		34
	6		HUEHUETENANGO	76	72	148	15	109	24	148	12				136		148
	7		JACALTENANGO	31	19	50	7	36	7	50	5					45	50
	8		LA DEMOCRACIA	3	3	6	1	4	1	6					6		6
	9		LA LIBERTAD	82	31	113	15	70	28	113					113		113
	10		MALACATANCITO	86	35	121	8	93	20	121	30				91		121
	11		NENTON	22	12	34	4	25	5	34	19				15	34	34
	12		PETATAN	2	1	3	1	2		3	1				2		3
	13		SAN ANTONIO HUISTA	48	33	81	10	54	17	81	9				72		81
	14		SAN GASPAR IXCHIL	14	5	19	1	12	6	19	19				19		19
	15		SAN ILDEFONSO IXTAHUACAN	24	8	32	3	25	4	32	22				10		32
	16		SAN JUAN ATITAN	51	23	74	10	52	12	74	74						74
	17		SAN JUAN IXCOY	3	3	6	1	5		6	5					1	6
	18		SAN MATEO IXTAPAN	22	8	30	2	25	3	30	30						30
	19		SAN MIGUEL ACATAN	32	19	51	7	44		51	51						51
	20		SAN PEDRO NECTA	15	9	24		24		24	22				2		24
	21		SAN PEDRO SOLOMA	5	1	6	1	4	1	6	6						6
	22		SAN RAFAEL LA INDEPENDENCIA	73	39	112	10	87	15	112							112
	23		SAN RAFAEL PETZAL	19	12	31	3	24	4	31	29				2		31
	24		SAN SEBASTIAN COATAN	27	11	38	4	33	1	38	38						38
	25		SAN SEBASTIAN HUEHUETENANGO	98	61	159	12	129	18	159	149				9	1	159
	26		SANTA ANA HUISTA	47	33	80	4	61	15	80	25				53	2	80
	27		SANTA BARBARA	6	2	8		7	1	8						8	8
	28		SANTA CRUZ BARILLAS	18	16	34	8	24	2	34	18				16		34
	29		SANTA EULALIA	22	7	29	1	21	7	29	29						29
	30		SANTIAGO CHIMALTENANGO	9	6	15		12	3	15	15						15
	31		TECITAN	96	62	158	23	134	1	158					158		158
	32		TODOS SANTOS CUCHUMATAN	70	47	117	8	80	29	117	114				3		117
	33		UNION CANTINIL	86	65	151	15	118	18	151	3				148		151
9			IZABAL	134	97	231	19	176	36	231	61			7	163		231
	1		EL ESTOR	11	8	19	2	17		19	16				3		19
	2		LIVINGSTON	59	42	101	8	82	11	101	44			7	50		101
	3		LOS AMATES	6	5	11	1	7	3	11					11		11
	4		MORALES	11	13	24	3	16	5	24					24		24
	5		PUERTO BARRIOS	47	29	76	5	54	17	76	1				75		76
10			JALAPA	836	464	1,300	130	924	246	1,300	14		292		740	254	1,300
	1		JALAPA	106	49	155	22	110	23	155					85	59	155
	2		MATAQUESCUINTLA	75	36	111	4	82	25	111					109	2	111
	3		MONJAS	185	81	266	21	126	69	216					214	2	216
	4		SAN CARLOS ALZATATE	199	152	351	36	255	60	351	1		281		69		351
	5		SAN LUIS JILOTEPEQUE	113	49	162	20	118	24	162	12				16	134	162
	6		SAN MANUEL CHAPARRON	77	33	110	8	83	19	110					110		110
	7		SAN PEDRO PINULA	131	64	195	19	150	26	195	1				137	57	195
11			JUTIAPA	955	493	1,448	118	1,094	236	1,448	3		98		1,063	284	1,448
	1		AGUA BLANCA	61	22	83	8	58	17	83	1				73	9	83
	2		ASUNCION MITA	93	37	130	15	91	24	130					114	16	130
	3		ATECATEMPA	34	30	64	7	42	15	64					13	51	64
	4		COMAPA	137	70	207	13	193	1	207					207		207
	5		CONGUACO	1		1		1		1					1		1
	6		EL ADELANTO	1	1	2		2		2					2		2
	7		JALPATAGUA	12	3	15		13	2	15					15		15
	8		JEREZ	11	2	13	1	11	1	13					13		13
	9		JUTIAPA	126	85	211	31	142	38	211	2		50		152	7	211
	10		MOYUTA	109	68	177	12	131	34	177					177		177
	11		PASACO	58	30	88	7	69	12	88					88		88
	12		QUESADA	87	42	129	8	95	26	129			46		57	26	129
	13		SAN JOSE ACATEMPA	76	29	105	7	78	20	105					61	43	105
	14		SANTA CATARINA MITA	86	46	132	4	98	30	132					1	130	132

Nombre de la mesa:

Documentos personales de identificación por renovación, emitidos

**DIRECCIÓN DE PROCESOS
SEGUIMIENTO TEMÁTICO INSTITUCIONAL 2020
MES REPORTADO: MAYO**


P	D	M	Departamento / municipio	Sexo		Población beneficiada				Pueblo						
				Mujeres	Hombres	Total	Juvenlud:	Adultos	Tercera	Total	Maya	Xinca	Garífuna	Mestizos /Ladinos	No Indican	Total
							18 a 30 años	31 a 60 años	61 años en adelante							
	10		SANTA LUCIA MILPAS ALTAS	2	6	8		4	4	8				8		8
	11		SANTA MARIA DE JESUS	8	17	25	2	18	5	25	25					25
	12		SANTIAGO SACATEPEQUEZ	2	3	5	1	4		5	3			1	1	5
	13		SANTO DOMINGO XENACOJ	4	2	6	1	5		6					6	6
	14		SUMPANGO	21	15	36	5	26	5	36	34			2		36
17			SAN MARCOS	2,162	1,223	3,385	346	2,487	552	3,385	1,280			1,670	435	3,385
	1		AYUTLA	42	32	74	11	47	16	74	1			73		74
	2		CATARINA	38	12	50	10	40		50				50		50
	3		COMITANCILLO	140	78	218	16	172	30	218	217			1		218
	4		CONCEPCION TUTUAPA	149	71	220	25	162	33	220	209			11		220
	5		EL TUMBADOR	7	5	12	1	11		12					12	12
	6		ESQUIPULAS PALO GORDO	80	34	114	10	85	19	114				114		114
	7		IXCHIGUAN	237	129	366	36	269	61	366	366					366
	8		LA BLANCA	27	14	41	8	30	3	41				41		41
	9		LA REFORMA	53	33	86	7	64	15	86				37	49	86
	10		MALACATAN	58	34	92	16	64	12	92				92		92
	11		NUEVO PROGRESO	45	22	67	6	61		67				67		67
	12		OCOS	32	10	42	2	31	9	42				42		42
	13		PAJAPITA	96	38	134	16	95	23	134				134		134
	14		RIO BLANCO	42	14	56	9	45	2	56	21			35		56
	15		SAN ANTONIO SACATEPEQUEZ	59	34	93	4	64	25	93				1	92	93
	16		SAN CRISTOBAL CUCHO	35	25	60	4	39	17	60				60		60
	17		SAN JOSE EL RODEO	12	13	25	1	21	3	25				25		25
	18		SAN JOSE OJETENAM	17	12	29	4	18	7	29				29		29
	19		SAN LORENZO	157	87	244	23	178	43	244	151			2	91	244
	20		SAN MARCOS	224	142	366	44	250	72	366	13			350	3	366
	21		SAN MIGUEL IXTAHUACAN	32	30	62	7	47	8	62	62					62
	22		SAN PABLO	19	10	29	7	21	1	29				29		29
	23		SAN PEDRO SACATEPEQUEZ	115	70	185	16	140	29	185					185	185
	24		SAN RAFAEL PIE DE LA CUESTA	40	27	67	1	49	17	67				67		67
	25		SIBINAL	34	26	60	1	44	15	60	5			55		60
	26		SIPACAPA	162	84	246	19	182	45	246	200			44	2	246
	27		TACANA	110	72	182	23	135	24	182				182		182
	28		TAJUMULCO	10	3	13	1	10	2	13	13					13
	29		TEJUTLA	90	62	152	18	113	21	152	22			179	1	152
18			SANTA ROSA	677	391	1,068	81	823	164	1,068	2	211		800	55	1,068
	1		BARBERENA	1		1		1		1				1		1
	2		CASILLAS	97	45	142	22	88	32	142		72		69	1	142
	3		CHIQUIMULILLA	42	26	68	8	57	3	68	1			67		68
	4		CUILAPA	32	22	54	4	43	7	54				54		54
	5		GUJAZCAPAN	22	9	31	3	27	1	31				31		31
	6		NUEVA SANTA ROSA	118	60	178	14	148	16	178	1	71		95	11	178
	7		ORATORIO	1	1	2		2		2				2		2
	8		PUEBLO NUEVO VIÑAS	74	59	133	10	95	28	133				133		133
	9		SAN JUAN TECUACO	128	62	190	7	153	30	190		53		197		190
	10		SAN RAFAEL LAS FLORES	49	38	87	6	65	16	87		15		50	22	87
	11		SANTA CRUZ NARANJO	77	44	121	5	95	21	121				120	1	121
	12		SANTA ROSA DE LIMA	8	12	20		15	5	20					20	20
	13		TAXISCO	28	13	41	2	35	4	41				41		41
19			SOLOLA	716	375	1,091	84	852	155	1,091	1,016			27	48	1,091
	1		CONCEPCION	12	7	19	2	17		19	3				16	19
	2		NAHUALLA	88	33	121	4	104	13	121	121					121
	3		PARAJACHEL	39	27	66	6	52	8	66	57			9		66
	4		SAN ANDRES SEMETABAJ	21	12	33	6	24	3	33	31			2		33
	5		SAN ANTONIO PALOPO	61	27	88	5	61	22	88	88					88
	6		SAN JOSE CHACAYA	5		5	1	4		5	5					5
	7		SAN JUAN LA LAGUNA	47	27	74	5	54	15	74	74					74
	8		SAN LUCAS TOLIMAN	16	12	28		23	5	28	24			4		28
	9		SAN MARCOS LA LAGUNA	21	7	28	1	25	2	28	28					28
	10		SAN PABLO LA LAGUNA	47	35	82	9	54	19	82	82					82
	11		SAN PEDRO LA LAGUNA	58	34	92	6	64	22	92	88				4	92
	12		SANTA CATARINA IXTAHUACAN	2	1	3	1	1	1	3	3					3
	13		SANTA CATARINA PALOPO	29	9	38	5	28	5	38	38					38
	14		SANTA CLARA LA LAGUNA	75	40	115	12	89	14	115	115					115
	15		SANTA CRUZ LA LAGUNA	1	1	2		2		2	2					2
	16		SANTA LUCIA UTATLAN	49	23	72	3	67	2	72	70			2		72
	17		SANTA MARIA VISITACION	55	26	81	6	62	13	81	80			1		81
	18		SANTIAGO ATITLAN	29	14	43	5	37	1	43	41			2		43
	19		SOLOLA	61	40	101	7	84	10	101	66			7	28	101
20			SUCHITEPEQUEZ	1,506	780	2,286	241	1,634	411	2,286	523			1,277	486	2,286
	1		CHICACAO	74	57	131	14	74	43	131	3					131
	2		CUYOTENANGO	33	16	49	5	34	10	49				2	47	49
	3		MAZATENANGO	212	121	333	37	229	67	333				166	167	333

Nombre de la meta:

Documentos personales de Identificación por renovación, emitidos

**DIRECCIÓN DE PROCESOS
SEGUIMIENTO TEMÁTICO INSTITUCIONAL 2020
MES REPORTADO: MAYO**

P	D	M	Departamento / municipio	Sexo					Población beneficiada							
				Mujeres	Hombres	Total	Juventud	Adultos	Tercera	Total	Maya	Xinca	Garifuna	Mestizos /Ladinos	No indican	Total
							18 a 30 años	31 a 60 años	61 años en adelante							
		4	PATULUL	64	46	110	15	80	15	110	13			97		110
		5	PUEBLO NUEVO	40	18	58	7	41	10	58	49			9		58
		6	RIO BRAVO	62	39	101	9	66	26	101				100	1	101
		7	SAMAYAC	77	37	114	6	82	26	114	102			12		114
		8	SAN ANTONIO SUCHITEPEQUEZ	149	59	208	28	158	22	208	148			59	1	208
		9	SAN BERNARDINO	14	6	20	1	17	2	20	11			9		20
		10	SAN FRANCISCO ZAPOTITLAN	72	47	119	12	75	32	119	5			114		119
		11	SAN GABRIEL	39	18	57	4	45	8	57	35			18	4	57
		12	SAN JOSE EL IDOLO	51	24	75	7	55	13	75				75		75
		13	SAN JOSE LA MAQUINA	7	2	9	1	8		9				4	5	9
		14	SAN JUAN BAUTISTA	54	31	85	7	59	19	85	3			82		85
		15	SAN LORENZO	60	24	84	13	53	18	84				1	83	84
		16	SAN MIGUEL PANAN	56	25	81	8	53	20	81	3			65	13	81
		17	SAN PABLO JOCOPILAS	95	25	120	23	96	1	120	43			44	33	120
		18	SANTA BARBARA	48	25	73	6	53	14	73				73		73
		19	SANTO DOMINGO SUCHITEPEQUEZ	151	72	223	12	178	33	223				219	4	223
		20	SANTO TOMAS LA UNION	75	37	112	15	86	11	112	99			13		112
		21	ZUNILITO	73	51	124	11	92	21	124	9			115		124
			TOTONICAPAN	858	419	1,277	108	954	215	1,277	1,239			33	5	1,277
		1	MOMOSTENANGO	81	57	138	15	112	11	138	137			1		138
		2	SAN ANDRES XECUL	171	68	239	13	173	53	239	231			8		239
		3	SAN BARTOLO	12	9	21		17	4	21	21					21
		4	SAN CRISTOBAL TONICAPAN	69	33	102	12	78	12	102	93			8	1	102
		5	SAN FRANCISCO EL ALTO	86	47	133	4	99	30	133	130			1	2	133
		6	SANTA LUCIA LA REFORMA	117	41	158	14	111	33	158	157			1		158
		7	SANTA MARIA CHIQUIMULA	61	37	98	10	68	20	98	97				1	98
		8	TOTONICAPAN	261	127	388	40	296	52	388	373			14	1	388
			ZACAPA	517	341	858	80	613	165	858	1			608	249	858
		1	CABAÑAS	69	34	103	5	79	19	103				103		103
		2	ESTANZUELA	65	45	110	8	79	23	110				108	2	110
		3	GUALAN	3	8	11		6	5	11				11		11
		4	HUIITE	63	38	101	11	69	21	101				101		101
		5	LA UNION	7	9	16	1	4	11	16				16		16
		6	RIO HONDO	23	13	36	3	27	6	36				36		36
		7	SAN DIEGO	69	30	99	7	75	17	99				37	62	99
		8	SAN JORGE	21	24	45	5	31	9	45	1			44		45
		9	TECULUTAN	44	44	88	10	64	14	88				86	2	88
		10	USUMATLAN	38	27	65	8	48	9	65				65		65
		11	ZACAPA	115	69	184	22	131	31	184				1	183	184



Ing. Víctor Manuel González Pérez
 Subdirector de Procesos
 Dirección de Procesos
 Sede Central RENAP Guatemala, Guatemala

Nombre de la meta:

Documentos personales de identificación por reposición, emitidos

 DIRECCIÓN DE PROCESOS
 SEGUIMIENTO TEMÁTICO INSTITUCIONAL 2020
 MES REPORTADO: MAYO

P	D	M	Departamento / municipio	Sexo		Población beneficiada					Pueblo					
				Mujeres	Hombres	Total	Juventud	Adultos	Tercera Edad	Total	Maya	Xinca	Garifuna	Mestizos /Ladinos	No Indican	Total
							18 a 30 años	31 a 60 años	61 años en adelante							
1	1	1	Total general	9,641	10,722	20,363	5,011	11,152	4,200	20,363	3,758	163	13	10,395	6,034	20,363
1	1	1	ESPAÑA	1	1	2	1	1		2				2		2
			MADRID	1	1	2	1	1		2				2		2
			AJALVIR	1	1	2	1	1		2				2		2
2			ESTADOS UNIDOS DE AMÉRICA	37	89	126	64	59	3	126	26			35	65	126
			ARIZONA	2	2	2	2			2				2		2
			PHOENIX	2	2	2	2			2				2		2
			CALIFORNIA	11	25	36	14	20	2	36	7			13	16	36
			LOS ANGELES	8	20	28	11	15	2	28	4			8	16	28
			SAN BERNARDINO	3	5	8	3	5		8	3			5		8
			COLORADO	1	2	3	1	2		3	2				1	3
			DENVER	1	2	3	1	2		3	2				1	3
			FLORIDA	3	10	13	6	7		13	5			3	5	13
			MIAMI	3	10	13	6	7		13	5			3	5	13
			GEORGIA	5	6	11	8	3		11	1			2	8	11
			ATLANTA	5	6	11	8	3		11	1			2	8	11
			ILLINOIS	3	11	14	6	8		14					14	14
			CHICAGO	3	11	14	6	8		14					14	14
			MARYLAND	5	11	16	8	8		16	3			9	4	16
			SILVER SPRING	5	11	16	8	8		16	3			9	4	16
			NEW YORK	7	9	16	12	3	1	16	4			8	4	16
			NUEVA YORK	7	9	16	12	3	1	16	4			8	4	16
			TEXAS	2	13	15	7	8		15	4				11	15
			HOUSTON	2	13	15	7	8		15	4				11	15
3			GUATEMALA	9,603	10,632	20,235	4,946	11,092	4,197	20,235	3,732	163	13	10,358	5,969	20,235
			ALTA VERAPAZ	421	550	971	266	443	262	971	273			37	661	971
			CHAHAL	12	17	29	6	16	7	29	25			4		29
			CHISEC	10	15	25	13	9	3	25	9			1	15	25
			COBAN	192	264	456	134	257	65	456	5			2	449	456
			FRAY BARTOLOME DE LAS CASAS	8	11	19	9	9	1	19	15			3	1	19
			LANQUIN	3	3	6	3	3		6	4			1	1	6
			PANZOS	10	14	24	14	10		24	22			2		24
			RAXRUHA	5	8	13	6	7		13	12			1		13
			SAN CRISTOBAL VERAPAZ	100	91	191	17	20	154	191				191		191
			SAN JUAN CHAMELCO	30	33	63	18	38	7	63	57			6		63
			SAN MIGUEL TUCURU	4	4	4	3	1		4	2			2		4
			SAN PEDRO CARCHA	28	53	81	21	51	9	81	73			6	2	81
			SANTA CATALINA LA TINTA	10	18	28	10	13	5	28	27			1		28
			SANTA CRUZ VERAPAZ	4	1	5	2	3		5	4			1		5
			SANTA MARIA CAHABON	1	1	1	1	1		1					1	1
			SENAHU	1	3	4	3	1		4	3			1		4
			TACTIC	4	5	9	5	1	3	9	4			4	1	9
			TAMAHU	4	9	13	2	3	8	13	11			2		13
			BAJA VERAPAZ	81	65	146	26	87	33	146	68			53	25	146
			CUBULCO	10	8	18	5	13		18	12			5	1	18
			GRANADOS	1	1	2	1	1		2				2		2
			PURULHA	12	8	20	2	16	2	20	19			1		20
			RABINAL	28	15	43	5	27	11	43	31			12		43
			SALAMA	13	17	30	10	16	4	30	5			25		30
			SAN JERONIMO	13	11	24	4	17	3	24				4	20	24
			SAN MIGUEL CHICAJ	2	4	6	3	3		6	1			1	4	6
			SANTA CRUZ EL CHOL	2	1	3	1	2		3					3	3
			CHIMALTENANGO	391	466	857	213	442	202	857	359			146	352	857
			ACATENANGO	10	12	22	13	9		22	6			11	5	22
			CHIMALTENANGO	121	143	264	71	159	34	264					242	264
			EL TEJAR	20	23	43	9	23	11	43	5			24	14	43
			PARRAMOS	8	21	29	11	12	6	29	5			4	20	29
			PATZICIA	11	22	33	14	9	10	33	26				7	33
			PATZUN	7	13	20	10	6	4	20	18			2		20
			POCHUTA	4	2	6	3	3		6				6		6
			SAN ANDRES ITZAPA	11	17	28	11	14	3	28	19			9		28
			SAN JOSE POAQUIL	25	33	58	14	20	24	58	55			3		58
			SAN JUAN COMALAPA	18	25	43	11	18	14	43	37			6		43
			SAN MARTIN JILOTEPEQUE	16	17	33	7	15	11	33					33	33
			SAN PEDRO YEPOCAPA	41	65	106	26	44	36	106	61			45		106
			SANTA APOLOLIA	8	10	18	5	10	3	18	14			4		18
			SANTA CRUZ BALANYA	55	34	89	12	57	20	89	85			3	1	89
			TECPAN GUATEMALA	18	12	30	7	19	4	30	1				29	30
			ZARAGOZA	18	17	35	2	20	13	35	5			29	1	35
			CHIQUIMULA	284	266	550	112	318	120	550	6			476	68	550
			CAMOTAN	28	23	51	10	19	22	51	1			2	48	51
			CHIQUIMULA	104	126	230	49	132	49	230				230		230
			CONCEPCION LAS MINAS	33	21	54	5	32	17	54				53	1	54
			ESQUIPULAS	7	2	9	2	7		9				8	1	9
			IPALA	2	2	2	2			2				2		2
			JOCOTAN	79	43	122	25	87	10	122	4			118		122
			OLOPA	4	4	4	3	1		4				4		4
			QUEZALTEPEQUE	2	5	7	4	1	2	7				7		7
			SAN JACINTO	5	11	16	2	3	11	16				16		16
			SAN JOSE LA ARADA	23	17	40	7	30	3	40				22	18	40
			SAN JUAN ERMITA	3	12	15	5	6	4	15	1			14		15
			EL PROGRESO	70	89	159	44	66	49	159	1			158		159
			EL JICARO	7	5	12	3	8	1	12				12		12
			GUASTATOYA	9	22	31	12	17	2	31				31		31
			MORAZAN	1	1	2		2		2				2		2
			SAN AGUSTIN ACASAGUASTLAN	3	8	11	5		6	11				11		11
			SAN ANTONIO LA PAZ	19	16	35	11	14	10	35	1			34		35
			SAN CRISTOBAL ACASAGUASTLAN	7	6	13	2	6	5	13				13		13
			SANARATE	5	5	10	3	7		10				10		10
			SANSARE	19	26	45	8	19	18	45						45

Nombre de la meta:

Documentos personales de Identificación por reposición, emitidos

 DIRECCIÓN DE PROCESOS
 SEGUIMIENTO TEMÁTICO INSTITUCIONAL 2020
 MES REPORTADO: MAYO

P	D	M	Departamento / municipio	Sexo			Población beneficiada			Pueblo						
				Mujeres	Hombres	Total	Juvenfud 18 a 30 años	Adultos 31 a 60 años	Tercera Edad 61 años en adelante	Total	Maya	Xinca	Garifuna	Mestizos /Ladinos	No Indican	Total
6			ESCUINTLA	503	705	1,208	364	694	150	1,208	17			883	308	1,208
	1		ESCUINTLA	96	168	264	87	166	11	264				1	263	264
	2		GUANAGAZAPA	18	31	49	20	23	6	49	8			41		49
	3		IZTAPA	57	90	147	43	82	22	147	2			144	1	147
	4		LA DEMOCRACIA	22	21	43	14	22	7	43				43		43
	5		LA GOMERA	31	25	56	23	16	17	56				23	33	56
	6		MASAGUA	45	75	120	44	61	15	120				120		120
	7		NUEVA CONCEPCION	8	14	22	8	13	1	22				22		22
	8		PALIN	3	18	21	6	11	4	21				21		21
	9		PUERTO SAN JOSE	4	6	10	7	2	1	10					10	10
	10		SAN VICENTE PACAYA	53	52	105	25	52	28	105	4			101		105
	11		SANTA LUCIA COTZUMALGUAPA	119	142	261	59	182	20	261	2			259		261
	12		SIPACATE	5	14	19	8	9	2	19				19		19
	13		SIQUINALA	33	42	75	17	44	14	75	1			73	1	75
	14		TIQUISATE	9	7	16	3	11	2	16				16		16
7			GUATEMALA	2,070	2,930	5,000	1,433	2,862	705	5,000	492		2	2,245	2,261	5,000
	1		AMATITLAN	71	98	169	30	119	20	169				159	10	169
	2		CHINAUTLA	199	221	420	121	246	53	420	1			1	418	420
	3		CHUARRANCHO	172	146	318	79	193	96	318	265			52	1	318
	4		FRAIJANES	32	63	95	32	53	10	95				44	51	95
	5		GUATEMALA	821	1,436	2,257	684	1,245	328	2,257	58		2	1,060	1,137	2,257
	6		MIXCO	62	106	168	61	81	26	168	2			165	1	168
	7		PALENCIA	85	64	149	25	90	34	149					149	149
	8		SAN JOSE DEL GOLFO	24	23	47	12	22	13	47				47		47
	9		SAN JOSE PINULA	130	162	292	85	166	41	292	1			20	271	292
	10		SAN JUAN SACATEPEQUEZ	32	34	66	28	31	7	66	54			12		66
	11		SAN MIGUEL PETAPA	63	117	180	79	88	13	180				180		180
	12		SAN PEDRO AYAMPUC	24	24	48	14	33	1	48					48	48
	13		SAN PEDRO SACATEPEQUEZ	62	69	131	38	91	2	131	94			35	2	131
	14		SAN RAYMUNDO	83	90	173	51	121	1	173				1	172	173
	15		SANTA CATARINA PINULA	33	45	78	36	39	3	78				78		78
	16		VILLA CANALES	73	115	188	49	107	32	188				188		188
	17		VILLA NUEVA	104	117	221	59	137	25	221	17			203	1	221
8			HUEHUETENANGO	493	413	906	167	518	221	906	425			426	55	906
	1		AGUACATAN	20	14	34	4	12	18	34	24			10		34
	2		CHIANTLA	1	2	3	2	1		3				3		3
	3		CONCEPCION HUISTA	6	4	10	2	3	1	10	10					10
	4		CUILCO	1	4	5	1	3	1	5				5		5
	5		HUEHUETENANGO	57	64	121	25	71	25	121	6			115		121
	6		JACALTENANGO	26	25	51	5	38	8	51	2				49	51
	7		LA DEMOCRACIA	6	2	8	1	6	1	8	4			4		8
	8		LA LIBERTAD	29	15	44	2	35	7	44	4			40		44
	9		MALACATANCITO	47	35	82	12	57	13	82	15			67		82
	10		NENTON	32	12	44	6	35	3	44	32			12		44
	11		PETATAN	5	4	9	2	3	4	9	6			3		9
	12		SAN ANTONIO HUISTA	3	4	7	3	3	1	7				7		7
	13		SAN GASPARE IXCHIL	3	2	5	3	2		5	5					5
	14		SAN ILDEFONSO IXTAAHUACAN	4	4	8	4	2	2	8	7			1		8
	15		SAN JUAN ATITAN	7	5	12		8	4	12	12					12
	16		SAN JUAN IXCOY	2	5	7	1	4	2	7	5			2		7
	17		SAN MATEO IXTATAN	8	4	12	1	8	3	12	12					12
	18		SAN MIGUEL ACATAN	8	7	15	2	8	5	15	15					15
	19		SAN PEDRO NECTA	5	6	11	2	9		11	11					11
	20		SAN PEDRO SOLOMA	1	1	2		2		2	2					2
	21		SAN RAFAEL LA INDEPENDENCIA	57	26	83	19	51	13	83	83					83
	22		SAN RAFAEL PETZAL	1	5	6		2	4	6	6					6
	23		SAN SEBASTIAN COATAN	8	5	13	6	5	2	13	13					13
	24		SAN SEBASTIAN HUEHUETENANGO	18	25	43	15	25	3	43	40			3		43
	25		SANTA ANA HUISTA	9	16	25	3	13	9	25	5			19	1	25
	26		SANTA BARBARA	1	2	3		3		3					3	3
	27		SANTA CRUZ BARILLAS	17	15	32	8	23	1	32	18			12	2	32
	28		SANTA EULALIA	4	8	12	5	6	1	12	12					12
	29		SANTIAGO CHIMALTENANGO	12	10	22	3	15	4	22	22					22
	30		TECTITAN	46	44	90	12	17	61	90				90		90
	31		TODOS SANTOS CUCHUMATAN	35	25	60	8	34	18	60	54			6		60
	32		UNION CANTINIL	14	13	27	8	11	8	27				27		27
	33		IZABAL	155	213	368	94	197	77	368	33		9	323	3	368
9			EL ESTOR	2	14	16	6	8	2	16	11			5		16
	1		LIVINGSTON	19	33	52	14	20	18	52	22		3	27		52
	2		LOS AMATES	5	10	15	4	7	4	15				15		15
	3		MORALES	3	6	9		3	6	9				9		9
	4		PUERTO BARRIOS	126	150	276	70	159	47	276				267	3	276
	5		JALAPA	242	203	445	63	229	153	445	2	35	6	305	103	445
10			JALAPA	95	71	166	32	95	39	166		15		92	59	166
	1		MATAQUESCUINTLA	40	37	77	5	37	35	77				70	7	77
	2		MONJAS	22	13	35	8	19	8	35				33	2	35
	3		SAN CARLOS ALZATATE	12	16	28	4	19	5	28		20		8		28
	4		SAN LUIS JILOTEPEQUE	21	18	39	4	12	23	39	1			8	30	39
	5		SAN MANUEL CHAPARRON	34	25	59	6	30	23	59				59		59
	6		SAN PEDRO PINULA	18	23	41	4	17	20	41	1			35	5	41
	7		JUTIAPA	1,236	761	1,997	237	1,272	488	1,997	5	57		1,165	770	1,997

Nombre de la meta:

Documentos personales de identificación por reposición, emitidos

**DIRECCIÓN DE PROCESOS
SEGUIMIENTO TEMÁTICO INSTITUCIONAL 2020
MES REPORTADO: MAYO**

P	D	M	Departamento / municipio	Sexo					Población beneficiada				Pueblo				
				Mujeres	Hombres	Total	Juventud	Adultos	Tercera Edad	Total	Maya	Xinca	Garifuna	Mestizos /Ladinos	No indican	Total	
							18 a 30 años	31 a 60 años	61 años en adelante								
11			AGUA BLANCA	68	33	101	6	75	20	101				90	11	101	
	1		ASUNCION MITA	128	86	214	34	134	46	214				202	12	214	
	2		ATESCATEMPA	93	55	148	11	96	41	148				18	130	148	
	3		COMAPA	38	36	74	19	55	74	74				74		74	
	4		CONGUACO	70	51	121	12	79	30	121				121		121	
	5		EL ADELANTO		2	2		1	1	2						2	
	6		EL PROGRESO	245	101	346	50	284	12	346				1	345	346	
	7		JALPATAGUA	107	73	180	16	117	47	180				179	1	180	
	8		JEREZ	5	5	10		3	7	10				10		10	
	9		JUTIAPA	27	35	62	21	19	22	62	4	17		39	2	62	
	10		MOYUTA	42	18	60	10	39	11	60				60		60	
	11		PASACO	27	28	55	5	28	22	55				55		55	
	12		QUESADA	52	42	94	8	42	44	94				41	15	94	
	13		SAN JOSE ACATEMPA	80	52	132	8	72	52	132	1			65	66	132	
	14		SANTA CATARINA MITA	129	60	189	21	106	62	189		2		1	186	189	
	15		YUPILTEPEQUE	38	27	65	5	31	29	65				63	2	65	
	16		ZAPOTITLAN	87	57	144	11	91	42	144				144		144	
	17		PETEN	313	318	631	167	334	130	631	102			525	4	631	
12			DOLORES	7	2	9	3	3	3	9				9		9	
	1		EL CHAL	9	11	20	7	12	1	20				20		20	
	2		FLORES	49	64	113	29	62	22	113	6			107		113	
	3		LA LIBERTAD	68	60	128	37	68	23	128	14			113	1	128	
	4		LAS CRUCES		3	3		2	1	3				3		3	
	5		MELCHOR DE MENCOS	15	11	26	4	12	10	26	2			24		26	
	6		POPTUN	41	40	81	21	46	14	81	13			68		81	
	7		SAN ANDRES	3	3	6	1	4	1	6				6		6	
	8		SAN BENITO	11	15	26	9	12	5	26				26		26	
	9		SAN FRANCISCO	17	12	29	4	13	12	29	3			26		29	
	10		SAN JOSE	14	13	27	5	16	6	27	7			20		27	
	11		SAN LUIS	38	36	74	18	40	16	74	27			46	1	74	
	12		SANTA ANA	16	18	34	8	16	10	34				32	2	34	
	13		SAYAXCHE	25	30	55	21	28	6	55	30			25		55	
	14		QUETZALTENANGO	214	291	505	140	249	116	505	167			189	149	505	
13			ALMOLONGA	1		1		1		1				1		1	
	1		CAJOLA	5	2	7		5	2	7	5			2		7	
	2		CANTEL	5	8	13	3	9	1	13	12			1		13	
	3		COATEPEQUE	13	20	33	9	20	4	33				33		33	
	4		COLOMBA	7	31	38	13	17	8	38	1			33	4	38	
	5		CONCEPCION CHIQUIRICHAPA	10	15	25	4	10	11	25	23			2		25	
	6		EL PALMAR	13	19	32	13	11	8	32	18			12	2	32	
	7		FLORES COSTA CUCA	13	11	24	3	8	13	24				24		24	
	8		GENOVA	6	19	25	10	13	2	25				25		25	
	9		HUITAN		1	1		1		1	1					1	
	10		LA ESPERANZA	9	9	18	7	8	3	18	5			13		18	
	11		OLINTEPEQUE	22	18	40	3	5	32	40	26			9	5	40	
	12		OSTUNCALCO	4	2	6	1	2	3	6	5			1		6	
	13		PALESTINA DE LOS ALTOS	5	1	6	1	4	1	6	2			1	3	6	
	14		QUETZALTENANGO	30	70	100	32	62	6	100	3			2	95	100	
	15		SALCAJA	7	8	15	5	10		15				15		15	
	16		SAN CARLOS SIJA	24	23	47	16	23	8	47	27			20		47	
	17		SAN FRANCISCO LA UNION	4	1	5	3	2		5	5			5		5	
	18		SAN MARTIN SACATEPEQUEZ	3	5	8	2	3	3	8	6			2		8	
	19		SAN MATEO	16	8	24	5	17	2	24					24	24	
	20		SAN MIGUEL SIGUILA	1	1	2	2			2	2					2	
	21		SIBILIA	3	3	6	1	5		6	1			5		6	
	22		ZUNIL	13	16	29	7	13	9	29	25			4		29	
	23		QUICHE	475	414	889	202	495	192	889	553			167	169	889	
	24		CANILLA	46	34	80	12	47	21	80	10			70		80	
14			CHAJUL	154	64	218	34	150	34	218	197			21		218	
	1		CHICAMAN	9	12	21	3	13	5	21	4			15	2	21	
	2		CHICHE	5	9	14	2	10	2	14				1	13	14	
	3		CHICHICASTENANGO	28	22	50	13	29	8	50	48			2		50	
	4		CHINIQUE	8	13	21	8	6	7	21					21	21	
	5		CUNEN	16	28	44	16	17	11	44	35			9		44	
	6		IXCAN	1	5	6	3	3		6	3			3		6	
	7		JOYABAJ	2	2	4	1	3		4	4					4	
	8		NEBAJ		2	2		2		2	1			1		2	
	9		PACHALUM	47	34	81	9	53	19	81					81	81	
	10		PATZITE	3	10	13	6	7		13	12			1		13	
	11		SACAPULAS	15	18	33	16	12	5	33	27			1	5	33	
	12		SAN ANDRES SAJCABAJA	17	8	25	3	18	4	25	21			4		25	
	13		SAN ANTONIO ILOTENANGO	23	12	35	5	24	6	35	33			1	1	35	
	14		SAN BARTOLOME JOCOTENANGO	4	4	8	3	3	2	8	7			1		8	
	15		SAN JUAN COTZAL	19	18	37	12	23	2	37	36			1		37	
	16		SAN PEDRO JOCOPILAS	2	9	11	3	8		11	10				1	11	
	17		SANTA CRUZ DEL QUICHE	43	66	109	46	46	17	109	51			13	45	109	
	18		USPANTAN	28	42	70	5	16	49	70	49			21		70	
	19		ZACUALPA	5	2	7	2	5		7	5			2		7	
	20		RETALHULEU	223	364	587	200	313	74	587	13			573	1	587	
	21		CHAMPERICO	11	4	15	4	8	3	15	5			10		15	

Nombre de la meta:

Documentos personales de Identificación por reposición, emitidos

**DIRECCIÓN DE PROCESOS
 SEGUIMIENTO TEMÁTICO INSTITUCIONAL 2020
 MES REPORTADO: MAYO**

			Población beneficiada								Pueblo				
P	D	M	Sexo			Edad			Total	Maya	Xinca	Garífuna	Mestizos / Ladinos	No Indican	Total
			Mujeres	Hombres	Total	Juvenil 18 a 30 años	Adultos 31 a 60 años	Tercera Edad 61 años en adelante							
15			EL ASINTAL	1	1	1									1
	1		NUEVO SAN CARLOS	15	36	51	12	14	25	51					51
	2		RETALHULEU	126	169	295	103	183	9	295	2				293
	3		SAN ANDRÉS VILLA SECA	14	36	50	20	16	14	50	4				45
	4		SAN FELIPE RETALHULEU	1	2	3		2	1	3					3
	5		SAN MARTÍN ZAPOTITLAN	20	51	71	26	35	10	71	1				70
	6		SAN SEBASTIAN	15	34	49	19	25	5	49					49
	7		SANTA CRUZ MULUA	21	31	52	16	29	7	52					52
	8		SACATEPEQUEZ	91	137	228	63	106	59	228	39				39
	9		ANTIGUA GUATEMALA	33	52	85	29	41	15	85	1				84
16			JOCOTENANGO	14	12	26	7	13	6	26					18
	1		MAGDALENA MILPAS ALTAS	1	3	4	1	2	1	4					3
	2		PASTORES	1	1	2	1		1	2					2
	3		SAN ANTONIO AGUAS CALIENTES	4	6	10	1	5	4	10	6				4
	4		SAN BARTOLOME MILPAS ALTAS	11	8	19	6	7	6	19	2				17
	5		SAN JUAN ALOTENANGO	5	13	18	3	13	2	18					18
	6		SAN LUCAS SACATEPEQUEZ	2	4	6		4	2	6					6
	7		SANTA CATERINA BARAHONA	8	5	13	1	6	6	13	8				5
	8		SANTA LUCIA MILPAS ALTAS		5	5	3	2		5					5
	9		SANTA MARIA DE JESUS	1	3	4		1	3	4	3				1
	10		SANTIAGO SACATEPEQUEZ	3	8	11	5	6		11	8				3
	11		SANTO DOMINGO XENACÓJ	5	4	9	2	2	5	9					9
	12		SUMPANGO	3	13	16	4	4	8	16	11				4
	13		SAN MARCOS	693	649	1,342	310	718	314	1,342	293				895
	14		AYUTLA	26	35	61	17	32	12	61					61
	15		CATARINA	7	15	22	8	13	1	22					22
	16		COMITANCILLO	44	37	81	7	59	15	81	81				81
17			CONCEPCION TUTUAPA	32	26	58	11	23	24	58	55				3
	1		EL TUMBADOR		2	2	2			2					2
	2		ESQUIPULAS PALO GORDO	5	11	16	5	4	7	16					16
	3		IXCHIGUAN	2	2	4	2	2		4	4				4
	4		LA BLANCA	33	32	65	27	34	4	65					65
	5		LA REFORMA	17	29	46	6	7	33	46					29
	6		MALACATAN	19	14	33	8	22	3	33					33
	7		NUEVO PROGRESO	29	20	49	8	23	18	49					49
	8		OCOS	36	46	82	27	39	16	82					82
	9		PAJAPITA	30	33	63	13	36	14	63					63
	10		RIO BLANCO	7	2	9	4	3	2	9	3				9
	11		SAN ANTONIO SACATEPEQUEZ	43	21	64	7	37	20	64					64
	12		SAN CRISTOBAL CUCHO	6	5	11	1	3	7	11					11
	13		SAN JOSE EL RODEO		3	3	2	1		3					3
	14		SAN JOSE OJETENAM	8	10	18	4	13	1	18					18
	15		SAN LORENZO	9	6	15	7	3	5	15	9				6
	16		SAN MARCOS	51	70	121	39	62	20	121	1				118
	17		SAN MIGUEL IXTAAHUACAN	16	13	29	9	16	4	29	27				2
	18		SAN PABLO	15	12	27	14	12	1	27					27
	19		SAN PEDRO SACATEPEQUEZ	23	24	47	19	18	16	47					47
	20		SAN RAFAEL PIE DE LA CUESTA	16	16	32	5	14	13	32					31
	21		SIBINAL	24	28	52	4	35	13	52	6				45
	22		SIPACAPA	45	34	79	17	43	19	79	59				19
	23		TACANA	65	37	102	8	65	29	102					102
	24		TAJUMULCO	23	20	43	15	26	2	43	34				6
	25		TEJUTLA	62	46	108	20	73	15	108	14				94
	26		SANTA ROSA	333	355	688	142	360	186	688	3				596
	27		BARBERENA	105	97	202	43	119	40	202		71			202
	28		CASILLAS	10	7	17	3	12	2	17		8			9
	29		CHIJOMULILLA	21	32	53	11	29	13	53		1			52
	30		CUILAPA	16	23	39	15	14	10	39					39
18			GUAZACAPAN	9	17	26	1	18	7	26					26
	1		NUEVA SANTA ROSA	64	61	125	24	60	41	125	3				74
	2		PUEBLO NUEVO VIÑAS	29	33	62	18	28	16	62					62
	3		SAN JUAN TECUACO	41	29	70	12	40	18	70		19			51
	4		SAN RAFAEL LAS FLORES	5	6	11	3	4	4	11					5
	5		SANTA CRUZ NARANJO	7	17	24	3	9	12	24					24
	6		SANTA ROSA DE LIMA	1	6	7	1	3	3	7					7
	7		TAXISCO	25	27	52	8	24	20	52					52
	8		SOLOLA	180	200	380	73	201	106	380	322				29
	9		CONCEPCION	2	5	7	4	2	1	7					4
	10		NAHUJAL	7	7	14	4	5	5	14					14
	11		PANAJACHEL	20	17	37	7	23	7	37	29				5
	12		SAN ANDRES SEMETABAJ	19	9	28	6	19	3	28					1
	13		SAN ANTONIO PALOPO	6	6	12	3	4	5	12					12
	14		SAN JOSE CHACAYA	1		1	1	1		1					1

Nombre de la mesa:

Documentos personales de Identificación por reposición, emitidos

**DIRECCIÓN DE PROCESOS
SEGUIMIENTO TEMÁTICO INSTITUCIONAL 2020
MES REPORTADO: MAYO**

P	D	M	Departamento / municipio	Sexo			Población beneficiada				Pueblo					
				Mujeres	Hombres	Total	Juventud	Adultos	Tercera	Total	Maya	Xinca	Garífuna	Mestizos /Ladinos	No indican	Total
							18 a 30 años	31 a 60 años	61 años en adelante							
19			SAN JUAN LA LAGUNA	8	11	19	5	10	4	19	15			4		19
	1		SAN LUCAS TOLIMAN	5	7	12	2	5	5	12	9			3		12
	2		SAN MARCOS LA LAGUNA	4	8	12	3	5	4	12	10			1	1	12
	3		SAN PABLO LA LAGUNA	14	18	32	3	2	27	32	32					32
	4		SAN PEDRO LA LAGUNA	8	5	13	1	7	5	13	12				1	13
	5		SANTA CATARINA IXTAHUACAN	1	1	2	1	1	1	2	2					2
	6		SANTA CATARINA PALOPO	4	3	7		2	5	7	7					7
	7		SANTA CLARA LA LAGUNA	3	4	7	2	3	2	7	7					7
	8		SANTA CRUZ LA LAGUNA	1	3	4		3	1	4	4					4
	9		SANTA LUCIA UTATLAN	31	23	54	7	31	16	54	49			5		54
	10		SANTA MARIA VISITACION	1	7	8	2	2	4	8	6			2		8
	11		SANTIAGO ATITLAN	16	27	43	8	29	6	43	40			3		43
	12		SOLOLA	29	39	68	15	47	6	68	43			5	20	68
	13		SUCHITEPEQUEZ	728	787	1,515	432	735	348	1,515	257		2	781	475	1,515
	14		CHICACAO	28	38	66	22	24	20	66	1				65	66
	15		CUYOTENANGO	11	14	25	2	9	14	25				2	23	25
	16		MAZATENANGO	115	159	274	82	136	56	274	1		1	136	136	274
	17		PATULUL	48	64	112	37	58	17	112	10			102		112
	18		PUEBLO NUEVO	5	9	14	7	4	3	14	10			4		14
	19		RIO BRAVO	20	30	50	12	34	4	50				50		50
20			SAMAYAC	46	33	79	28	39	12	79	58		1	19	1	79
	1		SAN ANTONIO SUCHITEPEQUEZ	36	51	87	38	26	23	87	46			41		87
	2		SAN BERNARDINO	5	8	13	7	5	1	13	6			7		13
	3		SAN FRANCISCO ZAPOTITLAN	17	19	36	18	6	12	36	3			33		36
	4		SAN GABRIEL	15	15	30	10	12	8	30	14			15	1	30
	5		SAN JOSE EL IDOLO	14	18	32	10	16	6	32				32		32
	6		SAN JOSE LA MAQUINA	126	77	203	38	133	32	203				18	185	203
	7		SAN JUAN BAUTISTA	23	34	57	17	27	13	57	4			53		57
	8		SAN LORENZO	18	12	30	8	15	7	30				1	29	30
	9		SAN MIGUEL PANAN	41	41	82	12	51	19	82	1			70	11	82
	10		SAN PABLO JOCOPILAS	38	41	79	10	23	46	79	18			37	24	79
	11		SANTA BARBARA	15	20	35	8	14	13	35				35		35
	12		SANTO DOMINGO SUCHITEPEQUEZ	31	34	65	18	40	7	65				65		65
	13		SANTO TOMAS LA UNION	56	49	105	36	52	17	105	79			26		105
	14		ZUNILITO	20	21	41	12	11	18	41	6			35		41
	15		TOTONICAPAN	142	171	313	85	153	75	313	302			10	1	313
	16		MOMOSTENANGO	19	24	43	17	13	13	43	43					43
	17		SAN ANDRES XECUL	6	6	12	7	5	2	12	11			1		12
	18		SAN BARTOLO	4	4	8	3	1	4	8	8					8
	19		SAN CRISTOBAL TONICAPAN	3	6	9	4	1	4	9	8			1		9
	20		SAN FRANCISCO EL ALTO	13	17	30	6	19	5	30	29				1	30
	21		SANTA LUCIA LA REFORMA	46	35	81	9	49	23	81	81					81
21			SANTA MARIA CHIQUIMULA	10	23	33	10	19	4	33	33					33
	1		TOTONICAPAN	41	56	97	29	46	22	97	89			8		97
	2		ZACAPA	265	285	550	113	300	137	550				337	213	550
	3		CABAÑAS	23	20	43	13	25	5	43				43		43
	4		ESTANZUELA	29	25	54	9	15	30	54				54		54
	5		GUALAN	4	4	8	1	5	2	8				8		8
	6		HUITE	16	22	38	9	17	12	38				38		38
	7		LA UNION		1	1				1				1		1
	8		RIO HONDO	16	21	37	13	17	7	37				37		37
22			SAN DIEGO	17	28	45	10	19	16	45				28	17	45
	1		SAN JORGE	28	32	60	11	41	8	60				28		60
	2		TECULUTAN	17	23	40	13	24	3	40				40		40
	3		USUMATLAN	18	10	28	2	13	13	28				28		28
	4		ZACAPA	97	99	196	32	124	40	196					196	196


Ing. Victor Manuel González Pérez
 Subdirector de Procesos
 Dirección de Procesos
 Sede Central RENAP Guatemala, Guatemala

Nombre de la meta:

Primer Documento Personal de Identificación emitido.

DIRECCIÓN DE PROCESOS
SEGUIMIENTO TEMÁTICO INSTITUCIONAL 2020
MES REPORTADO: MAYO

P	D	M	Departamento / municipio	Sexo				Población beneficiada				Pueblo					
				Mujeres	Hombres	Total	Juventud	Adultos	Tercera	Total	Maya	Xinca	Garifuna	Mestizos /Ladinos	No indican	Total	
							18 a 30 años	31 a 60 años	61 años en adelante								
1	1	1	Total general	4,040	4,440	8,480	8,183	252	45		8,480	1,875	64	3	4,395	2,143	8,480
1	1		ESTADOS UNIDOS DE AMÉRICA	36	66	102	30	70	2	102	27				27	48	102
	1		ARIZONA	1		1		1		1					1		1
	1		PHOENIX	1		1		1		1					1		1
	2		CALIFORNIA	7	5	12	1	11		12	3				6	3	12
	1		LOS ANGELES	6	3	9	1	8		9	2				4	3	9
	2		SAN BERNARDINO	1	2	3		3		3	1				2		3
	3		COLORADO	1	1	2		2		2	2						2
	1		DENVER	1	1	2		2		2	2						2
	4		FLORIDA	10	20	30	7	22	1	30	13				10	7	30
	1		MIAMI	10	20	30	7	22	1	30	13				10	7	30
	5		GEORGIA	6	4	10	4	6		10	7				2	1	10
	1		ATLANTA	6	4	10	4	6		10	7				2	1	10
	6		ILLINOIS	7	17	24	7	16	1	24						24	24
	1		CHICAGO	7	17	24	7	16	1	24						24	24
	7		MARYLAND	2	10	12	5	7		12	2				8	2	12
	1		SILVER SPRING	2	10	12	5	7		12	2				8	2	12
	8		NUEVA YORK		1	1	1			1						1	1
	1		NUEVA YORK		1	1	1			1						1	1
	9		TEXAS	2	8	10	5	5		10						10	10
	1		HOUSTON	2	8	10	5	5		10						10	10
3			GUATEMALA	4004	4374	8378	8153	182	43	8378	1848	64	3	4368	2095	8378	
	1		ALTA VERAPAZ	274	332	606	597	6	3	606	234			23	349	606	
	1		CHAHAL	11	12	23	23			23	20			3		23	
	2		CHISEC	27	36	63	62	1		63	1					63	
	3		COBAN	79	95	174	168	5	1	174	1					173	
	4		FRAY BARTOLOME DE LAS CASAS	7	14	21	21			21	18			2	1	21	
	5		LANQUIN	4	1	5	5			5	5					5	
	6		PANZOS	16	24	40	40			40	37			3		40	
	7		RAXRUHA	8	9	17	17			17	13			4		17	
	8		SAN CRISTOBAL VERAPAZ	51	59	110	109		1	110					110	110	
	9		SAN JUAN CHAMELCO	19	25	44	44			44	38			6		44	
	10		SAN MIGUEL TUCURU	6	4	10	10			10	10					10	
	11		SAN PEDRO CARCHA	20	26	46	46			46	41			3	2	46	
	12		SANTA CATALINA LA TINTA	14	15	29	29			29	28			1		29	
	13		SENAHU	5	10	15	14		1	15	15					15	
	14		TACTIC	5	2	7	7			7	5			1	1	7	
	15		TAMAHU	2	2	4	4			4	2					4	
	2		BAJA VERAPAZ	25	27	52	52			52	11			27	14	52	
	1		CUBULCO	5	5	10	10			10	6			3	1	10	
	2		GRANADOS	1	2	3	3			3				1	2	3	
	3		PURULHA	1	1	2	2			2	2					2	
	4		RABINAL	1	4	5	5			5	2			3		5	
	5		SALAMA	5	4	9	9			9	1			8		9	
	6		SAN JERONIMO	3	6	9	9			9					9	9	
	7		SAN MIGUEL CHICAJ		2	2	2			2					2	2	
	8		SANTA CRUZ EL CHOL	9	3	12	12			12				12		12	
	3		CHIMALTENANGO	161	194	355	350	3	2	355	149			56	150	355	
	1		ACATENANGO	3	3	6	6			6	1			1	1	6	
	2		CHIMALTENANGO	51	66	117	116		1	117	12				105	117	
	3		EL TEJAR	8	15	23	22	1		23				10	13	23	
	4		PARRAMOS	9	8	17	17			17	4			4	9	17	
	5		PATZICIA	23	17	40	39		1	40	33				7	40	
	6		PATZUN	3	10	13	13			13	12			1		13	
	7		POCHUTA	3	3	6	6			6				6		6	
	8		SAN ANDRES ITZAPA	3	17	20	19	1		20	14			6		20	
	9		SAN JOSE POAQUIL	8	11	19	19			19	18			1		19	
	10		SAN JUAN COMALAPA	4	9	13	13			13	13					13	
	11		SAN MARTIN JILOTEPEQUE	4	2	6	6			6					6	6	
	12		SAN PEDRO YEPOCAPA	20	18	38	37	1		38	23			15		38	
	13		SANTA APOLONIA	4	2	6	6			6	6					6	
	14		SANTA CRUZ BALANYA	5	7	12	12			12	12					12	
	15		TECPAN GUATEMALA	5	3	8	8			8					8	8	
	16		ZARAGOZA	8	6	14	14			14	1				1	14	
	4		CHIQUIMULA	128	130	258	253	4	1	258	1			12	68	258	
	1		CAMOTAN	34	43	77	75	1	1	77				14	63	77	
	2		CHIQUIMULA	40	37	77	77			77						77	
	3		CONCEPCION LAS MINAS	3	2	5	4	1		5				5		5	
	4		ESQUIPULAS	2	2	4	4			4				2		4	
	5		JPALA		1	1	1			1					1	1	
	6		JOCOTAN	31	25	56	56			56	1			55		56	
	7		OLOPA	2	5	7	7			7				7		7	
	8		QUEZALTEPEQUE		1	1	1			1				1		1	
	9		SAN JACINTO	1	1	2	1	1		2				2		2	
	10		SAN JOSE LA ARADA		9	9	9			9				4	5	9	
	11		SAN JUAN ERMITA	15	6	21	21			21				21		21	
	5		EL PROGRESO	34	37	71	71			71						71	
	1		EL JICARO	7	6	13	13			13				13		13	
	2		GUASTATOYA	8	11	19	19			19				19		19	
	3		MORAZAN	2	2	4	4			4				2		4	
	4		SAN AGUSTIN ACASAGUASTLAN	6	6	12	12			12				12		12	
	5		SAN ANTONIO LA PAZ	4	3	7	7			7				7		7	
	6		SAN CRISTOBAL ACASAGUASTLAN	1	2	3	3			3				3		3	
	7		SANARATE	1	1	2	2			2				2		2	
	8		SANSARE	7	6	13	13			13				13		13	
	6		ESCUINTLA	261	343	604	597	6	1	604	5			409	190	604	
	1		ESCUINTLA	77	87	164	162	2		164				164		164	
	2		GUANAGAZAPA	10	18	28	28			28	4			24		28	

Nombre de la meta:

Primer Documento Personal de Identificación emitido.

**DIRECCIÓN DE PROCESOS
 SEGUIMIENTO TEMÁTICO INSTITUCIONAL 2020
 MES REPORTADO: MAYO**

P	D	M	Departamento / municipio	Sexo			Población beneficiada			Pueblo						
				Mujeres	Hombres	Total	Juventud	Adultos	Tercera Edad	Total	Maya	Xinca	Garífuna	Mestizos /Ladinos	No Indican	Total
							18 a 30 años	31 a 60 años	61 años en adelante							
		3	IZTAPA	25	37	62	62			62				62		62
		4	LA DEMOCRACIA	12	9	21	21			21				21		21
		5	LA GOMERA	13	16	29	29			29				17	12	29
		6	MASAGUA	30	51	81	81			81				81		81
		7	NUEVA CONCEPCION	2	5	7	7			7				7		7
		8	PALIN	13	6	19	19			19	1			18		19
		9	PUERTO SAN JOSE	6	8	14	12	2		14					14	14
		10	SAN VICENTE PACAYA	9	15	24	24			24				24		24
		11	SANTA LUCIA COTZUMALGUAPA	33	47	80	79		1	80				80		80
		12	SIPACATE	10	15	25	24	1		25				25		25
		13	SIQUINALA	21	22	43	42	1		43				43		43
		14	TIQUISATE		7	7	7			7				7		7
7			GUATEMALA	751	874	1,625	1,552	66	7	1,625	136		1	832	656	1,625
		1	AMATITLAN	13	33	46	46			46				45	1	46
		2	CHINAUTLA	62	71	133	120	12	1	133					133	133
		3	CHUARRANCHO	15	11	26	26			26	22			4		26
		4	FRAJANES	23	31	54	53	1		54				35	19	54
		5	GUATEMALA	297	328	625	584	36	5	625	5			331	289	625
		6	MIXCO	37	43	80	79		1	80				80		80
		7	PALENCIA	16	14	30	29	1		30				30		30
		8	SAN JOSE DEL GOLFO	9	12	21	21			21				21		21
		9	SAN JOSE PINULA	39	57	96	95	1		96				13	83	96
		10	SAN JUAN SACATEPEQUEZ	30	29	59	57	2		59	52			6	1	59
		11	SAN MIGUEL PETAPA	39	43	82	80	2		82				82		82
		12	SAN PEDRO AYAMPUC	5	16	21	20	1		21				21		21
		13	SAN PEDRO SACATEPEQUEZ	39	28	67	66	1		67	55			11	1	67
		14	SAN RAYMUNDO	35	40	75	74	1		75				75		75
		15	SANTA CATARINA PINULA	21	26	47	43	4		47			1	43	3	47
		16	VILLA CAÑALES	39	51	90	87	3		90			1	90		90
		17	VILLA NUEVA	32	41	73	72	1		73	2			71		73
8			HUEHUETENANGO	171	146	317	308	7	2	317	150			157	10	317
		1	AGUACATAN	2	3	5	5			5	3			2		5
		2	CONCEPCION HUISTA	3	2	5	5			5	5					5
		3	CUILCO	4	2	6	6			6	1			5		6
		4	HUEHUETENANGO	18	30	48	46		2	48	1			47		48
		5	JACALTENANGO	4	3	7	6	1		7				7		7
		6	LA DEMOCRACIA	2	6	8	8			8	4			4		8
		7	LA LIBERTAD	11	5	16	16			16	1			15		16
		8	MALACATANCITO	12	10	22	22			22	3			19		22
		9	NENTON	7	7	14	13	1		14	12			2		14
		10	PETATAN	5	1	6	6			6	5			1		6
		11	SAN ANTONIO HUISTA	2	1	3	3			3	2			1		3
		12	SAN GASPAR IXCHIL	1	2	3	3			3	3			3		3
		13	SAN ILDEFONSO IXTAAHUACAN	4	1	5	5			5	5			5		5
		14	SAN JUAN ATITAN	3		3	3			3	3			3		3
		15	SAN JUAN IXCOY	2		2	2			2	2			2		2
		16	SAN MATEO IXTATAN	6	6	12	11	1		12	12			12		12
		17	SAN MIGUEL ACATAN	5	5	10	9	1		10	10			10		10
		18	SAN PEDRO NECTA	3	3	6	6			6	4			2		6
		19	SAN PEDRO SOLOMA		1	1	1			1	1			1		1
		20	SAN RAFAEL LA INDEPENDENCIA	9	2	11	11			11	11			11		11
		21	SAN RAFAEL PETZAL		4	4	4			4	4			4		4
		22	SAN SEBASTIAN COATAN	4	4	8	8			8	8			8		8
		23	SAN SEBASTIAN HUEHUETENANGO	9	8	17	16	1		17	17			17		17
		24	SANTA ANA HUISTA	3	6	9	9			9	1			8		9
		25	SANTA BARBARA	1	2	3	3			3				3		3
		26	SANTA CRUZ BARILLAS	5	4	9	9			9	5			4		9
		27	SANTA EULALIA	4	7	11	11			11	10			1		11
		28	SANTIAGO CHIMALTENANGO		1	1	1			1	1			1		1
		29	TECTITAN	21	11	32	32			32				32		32
		30	TODOS SANTOS CUCHUMATAN	10	6	16	15	1		16	15			1		16
		31	UNION CANTINIL	11	3	14	14			14	1			13		14
9			IZABAL	91	86	177	175	2		177	47		2	128		177
		1	EL ESTOR	14	11	25	25			25	20			5		25
		2	LIVINGSTON	23	23	46	46			46	27		1	18		46
		3	LOS AMATES	6	3	9	9			9				9		9
		4	MORALES	2	4	6	6			6				6		6
		5	PUERTO BARRIOS	46	45	91	89	2		91		1		90		91
10			JALAPA	91	97	188	181	5	2	188	3		28	126	31	188
		1	JALAPA	27	38	65	63	1	1	65		6		43	16	65
		2	MATAQUESCUINTLA	12	7	19	18		1	19				19		19
		3	MONJAS	13	13	26	23	3		26				25	1	26
		4	SAN CARLOS ALZATATE	19	20	39	39			39		22		17		39
		5	SAN LUIS JILOTEPEQUE	11	7	18	18			18	3			4	11	18
		6	SAN MANUEL CHAPARRON	5	5	10	9	1		10				10		10
		7	SAN PEDRO PINULA	4	7	11	11			11				8	3	11
11			JUTIAPA	213	197	410	401	6	3	410			24	278	108	410
		1	AGUA BLANCA	9	11	20	19	1		20				19	1	20
		2	ASUNCION MITA	23	24	47	44	2	1	47				43	4	47
		3	ATESCATEMPA	15	9	24	24			24				1	23	24
		4	COMAPA	18	14	32	32			32				32		32

Nombre de la meta:

Primer Documento Personal de Identificación emitido.

**DIRECCIÓN DE PROCESOS
 SEGUIMIENTO TEMÁTICO INSTITUCIONAL 2020
 MES REPORTADO: MAYO**

P	D	M	Departamento / municipio	Sexo						Población beneficiada								
				Mujeres	Hombres	Total	Juventud		Tercera Edad 61 años en adelante	Total	Pueblo							
							18 a 30 años	31 a 60 años			Maya	Xinca	Garífuna	Mestizos/Ladinos	No indican	Total		
		5	CONGUACO	15	16	31	31			31				31				
		6	EL ADELANTO	2		2	2			2				2				
		7	EL PROGRESO	27	18	45	44	1		45					45			
		8	JALPATAGUA	15	10	25	25			25				25				
		9	JEREZ		2	2	1			2				2				
		10	JUTIAPA	27	27	54	54			54		17		36	1			54
		11	MOVUTA	15	15	30	29	1		30				30				
		12	PASACO	7	8	15	15			15				15				
		13	QUESADA	5	9	14	13	1		14		6		7	1			14
		14	SAN JOSE ACATEMPA	8	2	10	10			10				6	4			10
		15	SANTA CATARINA MITA	13	18	31	30		1	31		1		1	29			31
		16	YUPILTEPEQUE	9	6	15	15			15				15				
		17	ZAPOTITLAN	5	8	13	13			13				13				
12			PETEN	173	206	379	371	6	2	379	81			294	4			379
		1	DOLORES	3	2	5	5			5				5				
		2	EL CHAL	5	4	9	9			9	1			8				9
		3	FLORES	26	38	64	63	1		64	1			63				64
		4	LA LIBERTAD	39	36	75	72	1	2	75	3			72				75
		5	LAS CRUCES	1		1	1			1				1				
		6	MELCHOR DE MENCOS	5	15	20	19	1		20				20				
		7	POPTUN	19	29	48	47	1		48	16			32				48
		8	SAN ANDRES	1	3	4	4			4				4				
		9	SAN BENITO	11	6	17	15	2		17				15	2			17
		10	SAN FRANCISCO	6	7	13	13			13	2			11				13
		11	SAN JOSE	9	9	18	18			18	2			16				18
		12	SAN LUIS	14	25	39	39			39	15			22	2			39
		13	SANTA ANA	3	4	7	7			7				7				
		14	SAYAXCHE	31	28	59	59			59	41			18				59
13			QUETZALTENANGO	160	163	323	308	11	4	323	111			147	65			323
		1	CABRICAN	2	3	5	4	1		5	5			5				5
		2	CAJOLA	4	2	6	5	1		6	6			6				6
		3	CANTEL	3	7	10	10			10	9			1				10
		4	COATEPEQUE	10	9	19	18	1		19				19				19
		5	COLOMBA	17	26	43	43			43				41	2			43
		6	CONCEPCION CHIQUIRICHAPA	11	8	19	19			19	17			2				19
		7	EL PALMAR	4	6	10	9	1		10	4			6				10
		8	FLORES COSTA CUCA	6	8	14	14			14				14				14
		9	GENOVA	17	15	32	30	2		32				32				32
		10	HUITAN	2	3	5	5			5	5			5				5
		11	LA ESPERANZA	2	1	3	3			3	1			2				3
		12	OLINTEPEQUE	6	2	8	8			8	6			1	1			8
		13	OSTUNCALCO	5	8	13	13			13	10			3				13
		14	PALESTINA DE LOS ALTOS	5	6	11	11			11	3			2	6			11
		15	QUETZALTENANGO	16	22	38	38			38	1			37				38
		16	SALCAJA	6	6	12	12			12				12				12
		17	SAN CARLOS SIJA	12	7	19	17	1	1	19	6			13				19
		18	SAN FRANCISCO LA UNION	3	1	4	4			4	4			4				4
		19	SAN MARTIN SACATEPEQUEZ	6	3	9	8	1		9	8			1				9
		20	SAN MATEO	5	2	7	7			7				7				7
		21	SAN MIGUEL SIGUILA	3	2	5	5			5	5			5				5
		22	SIBILIA	5	6	11	10	1		11	4			7				11
		23	ZUNIL	10	10	20	15	2	3	20	17			3				20
14			QUICHE	208	199	407	401	6		407	280			88	89			407
		1	CANILLA	11	8	19	17	2		19	9			10				19
		2	CHAJUL	34	22	56	55	1		56	50			6				56
		3	CHICAMAN	10	13	23	22	1		23	8			7	8			23
		4	CHICHE	2	1	3	3			3				3				3
		5	CHICHICASTENANGO	12	15	27	27			27	27							27
		6	CHINIQUE	11	8	19	19			19				19				19
		7	CUNEN	16	25	41	41			41	38			2	1			41
		8	IXCAN	3	1	4	4			4	4			4				4
		9	NEBAJ	6	5	11	11			11	9			2				11
		10	PACHALUM	5	11	16	16			16				16				16
		11	PATZITE	4	8	12	12			12	12							12
		12	SACAPULAS	15	14	29	29			29	18			2	9			29
		13	SAN ANDRES SAJACABAJA	6	3	9	9			9	5			2	2			9
		14	SAN ANTONIO ILOTENANGO	4	4	8	8			8	8			8				8
		15	SAN BARTOLOME JOCOTENANGO	6	5	11	11			11	11							11
		16	SAN JUAN COTZAL	2	1	3	3			3	3			3				3
		17	SAN PEDRO JOCOPILAS	6	9	15	15			15	13				2			15
		18	SANTA CRUZ DEL QUICHE	32	36	68	67	1		68	37			2	29			68
		19	USPANTAN	18	9	27	26	1		27	22			5				27
		20	ZACUALPA	5	1	6	6			6	6			6				6
15			RETALHULEU	140	162	302	294	7	1	302	2			298	2			302
		1	CHAMPERICO	1	3	4	3		1	4				4				4
		2	EL ASINTAL	1	1	2	2			2				2				2
		3	NUEVO SAN CARLOS	15	21	36	36			36				36				36
		4	RETALHULEU	57	67	124	120	4		124				124				124
		5	SAN ANDRES VILLA SECA	20	23	43	43			43	2			40	1			43
		6	SAN FELIPE RETALHULEU	1		1	1			1				1				1



Nombre de la mesa:

Primer Documento Personal de Identificación emitido.

 DIRECCIÓN DE PROCESOS
 SEGUIMIENTO TEMÁTICO INSTITUCIONAL 2020
 MES REPORTADO: MAYO


P	D	M	Departamento / municipio	Sexo		Total	Población beneficiada			Pueblo					Total	
				Mujeres	Hombres		Juvenilud	Adultos	Tercera Edad	Total	Maya	Xinca	Garífuna	Mestizos /Ladinos		No Indican
							18 a 30 años	31 a 60 años	61 años en adelante							
	7		SAN MARTIN ZAPOTITLAN	17	15	32	31	1		32				32		32
	8		SAN SEBASTIAN	19	21	40	38	2		40				39	1	40
	9		SANTA CRUZ MULUA	9	12	21	21			21				21		21
16			SACATEPEQUEZ	44	41	85	84	1		85	24			18	43	85
	1		ANTIGUA GUATEMALA	11	6	17	17			17					17	17
	2		JOCOTENANGO	5	5	10	10			10				2	8	10
	3		MAGDALENA MILPAS ALTAS	1	2	3	3			3				1	2	3
	4		PASTORES	3	1	4	4			4				4		4
	5		SAN ANTONIO AGUAS CALIENTES	2	2	2	2			2					2	2
	6		SAN BARTOLOME MILPAS ALTAS	2	3	5	5			5				5		5
	7		SAN JUAN ALOTENANGO	3	3	6	6			6				6		6
	8		SAN LUCAS SACATEPEQUEZ	1	1	1	1			1				1		1
	9		SAN MIGUEL DUEÑAS	1	1	1	1			1				1		1
	10		SANTA CATARINA BARAHONA	2	1	3	3			3	2			1		3
	11		SANTA LUCIA MILPAS ALTAS	1	1	1	1			1				1		1
	12		SANTA MARIA DE JESUS	5	4	9	8	1		9	6			3		9
	13		SANTIAGO SACATEPEQUEZ	3	8	11	11			11	9			1	1	11
	14		SANTO DOMINGO XENACOJ	1	1	1	1			1				1		1
	15		SUMPANGO	8	3	11	11			11	7			3	1	11
17			SAN MARCOS	363	371	734	713	18	3	734	148			525	61	734
	1		AYUTLA	11	22	33	33			33				33		33
	2		CATARINA	7	13	20	20			20				20		20
	3		COMITANCILLO	17	18	35	33	2		35	35					35
	4		CONCEPCION TUTUAPA	19	23	42	41	1		42	38			4		42
	5		EL TUMBADOR	1	1	1	1			1					1	1
	6		ESQUIPULAS PALO GORDO	4	4	8	7	1		8				8		8
	7		IXCHIGUAN	5	10	15	14	1		15	15					15
	8		LA BLANCA	31	24	55	54	1		55				55		55
	9		LA REFORMA	7	14	21	21			21				14	7	21
	10		MALACATAN	13	14	27	26	1		27				27		27
	11		NUEVO PROGRESO	21	23	44	44			44	1			43		44
	12		OCOS	24	21	45	43	1	1	45				45		45
	13		PAJAPITA	26	21	47	45	2		47				47		47
	14		RIO BLANCO	6	4	10	9	1		10	7			3		10
	15		SAN ANTONIO SACATEPEQUEZ	6	5	11	10	1		11					11	11
	16		SAN CRISTOBAL CUCHO	7	8	15	13	1	1	15				15		15
	17		SAN JOSE EL RODEO	2	5	7	7			7				7		7
	18		SAN JOSE OJETENAM	6	7	13	13			13				13		13
	19		SAN LORENZO	7	9	16	16			16	11				5	16
	20		SAN MARCOS	32	40	72	68	3	1	72	1			71		72
	21		SAN MIGUEL IXTAHUACAN	6	7	13	13			13	12			1		13
	22		SAN PABLO	4	4	8	8			8				8		8
	23		SAN PEDRO SACATEPEQUEZ	22	15	37	36	1		37					37	37
	24		SAN RAFAEL PIE DE LA CUESTA	7	9	16	16			16				16		16
	25		SIBINAL	6	2	8	8			8				8		8
	26		SIPACAPA	14	10	24	24			24	12			12		24
	27		TACANA	15	17	32	32			32				32		32
	28		TAJUMULCO	9	4	13	12	1		13	10			3		13
	29		TEJUTLA	28	18	46	46			46	6			40		46
18			SANTA ROSA	118	111	229	224	5		229	1	12		213	3	229
	1		BARBERENA	21	23	44	43	1		44				44		44
	2		CASILLAS	5	5	10	9	1		10		4		6		10
	3		CHICHIMULILLA	14	12	26	26			26				26		26
	4		CUILAPA	6	8	14	14			14				14		14
	5		GUAZACAPAN	5	4	9	9			9				9		9
	6		NUEVA SANTA ROSA	14	13	27	25	2		27	1	6		19	1	27
	7		PUEBLO NUEVO VIÑAS	23	17	40	40			40				40		40
	8		SAN JUAN TEJUACO	8	16	24	23	1		24		2		22		24
	9		SAN RAFAEL LAS FLORES	3	1	4	4			4				4		4
	10		SANTA CRUZ NARANJO	5	5	10	10			10				10		10
	11		SANTA ROSA DE LIMA	2	2	2	2			2					2	2
	12		TAMISCO	12	7	19	19			19				19		19
19			SOLOLA	83	83	166	160	1	5	166	143			12	11	166
	1		CONCEPCION	1	1	2	2			2					2	2
	2		NAHUALA	2	3	5	5			5	5					5
	3		PANAJACHEL	11	6	17	17			17	13			4		17
	4		SAN ANDRES SEMETABAJ	8	6	14	14			14	11			3		14
	5		SAN ANTONIO PALOPO	5	1	6	5		1	6	6					6
	6		SAN JOSE CHACAYA	1	1	1	1			1				1		1
	7		SAN JUAN LA LAGUNA	7	6	13	13			13	13					13
	8		SAN LUCAS TOLIMAN	4	3	7	7			7	6			1		7
	9		SAN MARCOS LA LAGUNA	5	7	12	12			12	11			1		12
	10		SAN PABLO LA LAGUNA	4	8	12	12			12	12					12

Nombre de la meta:

Primer Documento Personal de Identificación emitido.

**DIRECCIÓN DE PROCESOS
SEGUIMIENTO TEMÁTICO INSTITUCIONAL 2020
MES REPORTADO: MAYO**


P	D	M	Departamento / municipio	Población beneficiada												
				Sexo			Pueblo									
				Mujeres	Hombres	Total	Juventud 18 a 30 años	Adultos 31 a 60 años	Tercera Edad 61 años en adelante	Total	Maya	Xinca	Garífuna	Mestizos /Ladinos	No indican	Total
	11		SAN PEDRO LA LAGUNA	6	1	7	6		1	7	7					7
	12		SANTA CATARINA IXTAHUACAN	1		1	1			1	1					1
	13		SANTA CATARINA PALOPO	1	3	4	4			4	4					4
	14		SANTA CLARA LA LAGUNA	6	4	10	10			10	10					10
	15		SANTA LUCIA UTATLAN	2	10	12	11		1	12	12					12
	16		SANTA MARIA VISITACION	1	2	3	3			3	2		1			3
	17		SANTIAGO ATITLAN	4	5	9	8		1	9	9					9
	18		SOLOLA	15	16	31	29		2	31	20		2	9		31
20			SUCHITEPEQUEZ	302	385	687	671	12	4	687	122		391	174		687
	1		CHICACAO	19	22	41	41			41				41		41
	2		CUYOTENANGO	8	3	11	11			11			1	10		11
	3		MAZATENANGO	47	38	85	83	2		85			45	40		85
	4		PATULUL	21	31	52	52			52			52			52
	5		PUEBLO NUEVO	5	7	12	12			12	7		5			12
	6		RIO BRAVO	18	33	51	50	1		51			51			51
	7		SAMAYAC	14	23	37	36	1		37	32		5			37
	8		SAN ANTONIO SUCHITEPEQUEZ	21	38	59	58	1		59	36		22	1		59
	9		SAN BERNARDINO	2	8	10	10			10	7		3			10
	10		SAN FRANCISCO ZAPOTITLAN	10	12	22	22			22	3		19			22
	11		SAN GABRIEL	6	10	16	15		1	16	5		7	4		16
	12		SAN JOSE EL IDOLO	3	9	12	12			12			12			12
	13		SAN JOSE LA MAQUINA	29	35	64	59	4	1	64			16	48		64
	14		SAN JUAN BAUTISTA	14	22	36	34	1	1	36			36			36
	15		SAN LORENZO	8	9	17	16	1		17				17		17
	16		SAN MIGUEL PANAN	13	7	20	20			20	1		15	4		20
	17		SAN PABLO JOCOPILAS	17	14	31	29	1	1	31	4		18	9		31
	18		SANTA BARBARA	15	17	32	32			32			32			32
	19		SANTO DOMINGO SUCHITEPEQUEZ	14	23	37	37			37			37			37
	20		SANTO TOMAS LA UNION	14	12	26	26			26	24		2			26
	21		ZUNILITO	4	12	16	16			16	3		13			16
21			TOTONICAPAN	108	100	208	201	6	1	208	200		8			208
	1		MOMOSTENANGO	16	17	33	32	1		33	33					33
	2		SAN ANDRES XECUL	13	8	21	20	1		21	20		1			21
	3		SAN CRISTOBAL TONICAPAN	9	9	18	17		1	18	16		2			18
	4		SAN FRANCISCO EL ALTO	9	11	20	20			20	20					20
	5		SANTA LUCIA LA REFORMA	14	2	16	16			16	15		1			16
	6		SANTA MARIA CHIQUIMULA	16	22	38	34	4		38	38					38
	7		TOTONICAPAN	31	31	62	62			62	58		4			62
22			ZACAPA	105	90	195	189	4	2	195	58		128	67		195
	1		CABAÑAS	9	12	21	19	2		21			21			21
	2		ESTANZUELA	9	7	16	16			16			16			16
	3		GUALAN	2		2	2			2			2			2
	4		HUIITE	11	9	20	20			20			20			20
	5		LA UNION	1		1	1			1			1			1
	6		RIO HONDO	5	6	11	11			11			11			11
	7		SAN DIEGO	3	9	12	12			12			4	8		12
	8		SAN JORGE	9	10	19	19			19			19			19
	9		TECULUTAN	18	8	26	25	1		26			26			26
	10		USUMATLAN	4	4	8	8			8			8			8
	11		ZACAPA	34	25	59	56	1	2	59			8	59		59


Ing. Víctor Manuel González Pérez
 Subdirector de Procesos
 Dirección de Procesos
 Sede Central RENAP Guatemala, Guatemala

DIRECCIÓN DE PROCESOS
 INFORME DE EJECUCIÓN MENSUAL DE METAS FÍSICAS INSTITUCIONALES 2020
 MES REPORTADO: MAYO

No.	Nombre de la Meta	Cantidad programada	Cantidad ejecutada	Medios de Verificación	Observaciones
4	Documentos Personales de Identificación (DPI), emitidos.	59,581	59,581	http://reportes.renap.local/ReportesRENAP/Pages/Report.aspx?ItemPath=%2fDirecci%c3%b3n+de+Procesos%2fDetalle+Metas+F%c3%adsicas+Fecha+Aprobacion&ViewMode=Detail	Derivado a las disposiciones del estado de calamidad pública y órdenes para el estricto cumplimiento decretadas por el Señor Presidente de la República, relacionadas a las medidas de observancia general por el bienestar de los habitantes de la república de Guatemala, para prevenir el contagio de COVID-19, por lo que, se emiten disposiciones especiales de prestación de servicio público en materia de identidad de las personas en el Acuerdo de Dirección Ejecutiva DE-168-2020 por el periodo del 27 de abril al 03 de mayo de 2020, Acuerdo de Dirección Ejecutiva DE-202-2020 por el periodo del 04 al 10 de mayo de 2020, Acuerdo de Dirección Ejecutiva 220-2020 por el periodo del 11 al 17 de mayo de 2020, Acuerdo de Dirección Ejecutiva 230-2020 por el periodo del 14 al 18 de mayo de 2020, Acuerdo de Dirección Ejecutiva 231-2020 por el periodo del 19 al 24 de mayo de 2020 y Acuerdo de Dirección Ejecutiva 245-2020 por el periodo del 25 al 31 de mayo de 2020; por esta razón no se logró la meta programada.
4.1	Documentos Personales de Identificación (DPI), emitidos.	59,581	59,581		




Ing. Víctor Manuel González Pérez
 Subdirector de Procesos
 Dirección de Procesos
 Sede Central RENAP Guatemala, Guatemala

Guatemala, 02 de julio de 2020

Licenciada
Tania Darinka Pineda Palacios
Director de Gestión y Control Interno
Registro Nacional de las Personas
Presente



Estimada Licenciada Pineda:

De manera atenta me dirijo a Usted, en atención al MEMORANDUM DGCI-SPFI-DPP-003-2020 recibido en esta Dirección el 07 de enero del año en curso, en relación a la programación de entrega de la ejecución de las Metas Físicas Institucionales, aprobadas para el Ejercicio Fiscal 2020, por lo que me permito trasladar informe correspondiente al periodo del **01 al 30 de junio del año en curso**, de lo siguiente:

- Informe de Ejecución Mensual de Metas Físicas Institucionales 2020
- Informe de seguimiento Temático Institucional 2020
- Informe de seguimiento Municipal 2020

Esto para su conocimiento y el seguimiento correspondiente.

Sin otro particular me suscribo de usted, agradeciendo la atención al presente.

Atentamente,



RENAP
Registro Nacional de las Personas
Iliana Izabel Veliz Marroquin
Asistente Técnico Administrativo
Dirección de Procesos
Sede Central. RENAP Guatemala. Guatemala

VMGP/iv
Adjunto cuadros correspondientes al mes de junio
C.C. Archivo



RENAP
Registro Nacional de las Personas
Ing. Víctor Manuel González Pérez
Subdirector de Procesos
Dirección de Procesos
Sede Central RENAP Guatemala, Guatemala

Clasificación DPI por Fecha de Aprobación

02/07/2020 08:34:59 a.m.

RESUMEN RANGO DE FECHAS

CLASIFICACION	CANTIDAD
PRIMERA VEZ	13,841
RENOVACION	37,899
REPOSICION	25,879
Total	77,619

DETALLE POR FECHAS



FECHA	TOTAL
02/06/2020	3,173
03/06/2020	3,463
04/06/2020	2,689
05/06/2020	4,502
08/06/2020	4,382
09/06/2020	3,603
10/06/2020	5,335
11/06/2020	4,743
12/06/2020	661
15/06/2020	3,999
16/06/2020	4,777
17/06/2020	5,032
18/06/2020	4,631
19/06/2020	3,910
22/06/2020	5,513
23/06/2020	1,274
24/06/2020	4,025
25/06/2020	4,779
26/06/2020	5,120
30/06/2020	2,008
TOTAL	77,619

VMGP/iv
 Adjunto cuadros correspondientes al mes de junio
 C.C. Archivo

(mirrored text from reverse side of page)
 ...
 ...
 ...

DIRECCIÓN DE PROCESOS
INFORME DE EJECUCIÓN MENSUAL DE METAS FÍSICAS INSTITUCIONALES 2020
MES REPORTADO: JUNIO


Nombre de la Meta	Cantidad programada	Cantidad ejecutada	Medios de Verificación	Observaciones
Documentos Personales de Identificación (DPI), emitidos.	90,000	77,619	http://reportes.renap.local/ReportesRENAP/Pages/Report.aspx?ItemPath=%2fDPI%2f0158+-+Clasificacion+De+DPI+Con+Fecha+de+Aprobacion%3b3n&ViewMode=Detail	Derivado a las disposiciones del estado de calamidad pública y órdenes para el estricto cumplimiento decretadas por el Señor Presidente de la República, relacionadas a las medidas de observancia general por el bienestar de los habitantes de la república de Guatemala, para prevenir el contagio de COVID-19, por lo que, se emiten disposiciones especiales de prestación de servicio público en materia de identidad de las personas en el Acuerdo de Dirección Ejecutiva DE-258-2020 por el periodo del 02 al 07 de junio de 2020, Acuerdo de Dirección Ejecutiva DE-267-2020 por el periodo del 08 al 20 de junio de 2020, Acuerdo de Dirección Ejecutiva DE-276-2020 por el periodo del 21 al 28 de junio de 2020 y Acuerdo de Dirección Ejecutiva 279-2020 por el periodo del 29 de junio al 13 de julio de 2020; por esta razón no se logró la meta programada.
Documentos Personales de Identificación (DPI), emitidos.	90,000	77,619		



Ing. Víctor Manuel González Pérez
 Subdirector de Procesos
 Dirección de Procesos
 Sede Central RENAP Guatemala, Guatemala

DIRECCIÓN DE PROCESOS
INFORME DE SEGUIMIENTO TEMÁTICO INSTITUCIONAL 2020
MES REPORTADO: JUNIO

Producto: Documentos Personales de identificación (DPI), emitidos.

No.	Meta	Población beneficiada																
		Meta			Sexo			Edad				Pueblo						
		Unidad de medida	Meta inicial	Meta vigente	Meta ejecutada	Mujeres	Hombres	Total	Juventud 18 - 30 años	Adultos 31 - 60 años	Tercera Edad 61 años en adelante	Total	Maya	Xinca	Garifuna	Mestizos/Ladinos	Otro	Total
4.1	Documentos Personales de Identificación (DPI), emitidos.	Documento	3,193,127	3,193,127	77,619	41,895	35,724	77,619	24,941	42,395	10,283	77,619	23,434	704	21	34,333	19,127	77,619
4.1.1	Primer Documento Personal de Identificación, emitido	Documento			13,841	6,484	7,357	13,841	13,112	624	105	13,841	3,907	63	2	6,460	3,409	13,841
4.1.2	Reposición del Documento Personal de Identificación, emitido.	Documento			23,982	10,892	13,090	23,982	6,749	12,946	4,287	23,982	4,996	133	11	11,453	7,389	23,982
4.1.2	Renovación del Documento Personal de Identificación, emitido.	Documento			37,899	24,055	13,844	37,899	3,938	28,118	5,843	37,899	14,447	505	5	15,319	7,623	37,899
4.1.2	Reposición electrónica del Documento Personal de Identificación, emitido.	Documento			1,897	464	1,433	1,897	1,142	707	48	1,897	84	3	3	1,101	706	1,897
Objetivos		OPTIMIZACIÓN DE LA EMISIÓN DEL DOCUMENTO PERSONAL DE IDENTIFICACIÓN -DPI-																
Resultados alcanzados		1	En el mes de junio se ejecutó el 2.43% con relación a la meta de 3,193,127 Documentos Personales de Identificación emitidos para el período 2020, lo que representa un acumulado del 21.73%.															
		2																
Obstáculos encontrados		1	Disposiciones del estado de calamidad pública y órdenes para el estricto cumplimiento decretadas por el Señor Presidente de la República, relacionadas a las medidas de observancia general por el bienestar de los habitantes de la república de Guatemala, para prevenir el contagio de COVID-19															
		2																
Observaciones																		


Ing. Víctor Manuel González Pérez
Subdirector de Procesos
Dirección de Procesos
Sede Central RENAP Guatemala, Guatemala

Nombre de la meta:

Documentos personales de identificación por renovación, emitidos

DIRECCIÓN DE PROCESOS
SEGUIMIENTO TEMÁTICO INSTITUCIONAL 2020
MES REPORTADO: JUNIO

P	D	M	Departamento / municipio	Sexo						Pueblo						
				Mujeres	Hombres	Total	Juventud	Adultos	Tercera Edad	Total	Maya	Xinca	Garifuna	Mestizos /Ladinos	No indican	Total
							18 a 30 años	31 a 60 años	61 años en adelante							
1	1		Total general	24,055	13,844	37,899	3,938	28,118	5,843	37,899	14,447	505	5	15,319	7,623	37,899
1	1		ESPAÑA	8	3	11	3	6	2	11	2	1		6	2	11
		1	MADRID	8	3	11	3	6	2	11	2	1		6	2	11
		1	AJALVIR	8	3	11	3	6	2	11	2	1		6	2	11
2			ESTADOS UNIDOS DE AMÉRICA	55	47	102	29	65	8	102	27			55	20	102
	1		ARIZONA	2	2	4			2	4				1	1	2
	1		PHOENIX	2	2	4			2	4				1	1	2
	2		CALIFORNIA	2	3	5		3	2	5				1	4	5
	1		LOS ANGELES	1	3	4		3	1	4					4	4
	2		SAN BERNARDINO	1		1			1	1				1		1
	3		FLORIDA	10	9	19	5	12	2	19	7			9	3	19
	1		MIAMI	10	9	19	5	12	2	19	7			9	3	19
	4		MARYLAND	35	25	60	17	41	2	60	18			42		60
	1		SILVER SPRING	35	25	60	17	41	2	60	18			42		60
	5		NEW YORK	3	1	4	2	2		4	2			2		4
	1		NEW YORK	3	1	4	2	2		4	2			2		4
	6		TEXAS	5	7	12	5	7		12					12	12
	1		HOUSTON	5	7	12	5	7		12					12	12
3			GUATEMALA	23,992	13,794	37,786	3,906	28,047	5,833	37,786	14,418	504	5	15,258	7,601	37,786
	1		ALTA VERAPAZ	1,722	1,228	2,950	381	2,256	313	2,950	2,066			105	779	2,950
	1		CHAHAL	84	65	149	17	104	28	149	139			10		149
	2		CHISEC	68	59	127	12	103	12	127					127	127
	3		COBAN	74	55	129	16	104	9	129					129	129
	4		FRAY BARTOLOME DE LAS CASAS	100	60	160	11	133	16	160	147			12	1	160
	5		LANQUIN	23	34	57	6	49	2	57	55			1	1	57
	6		PANZOS	27	17	44	7	36	1	44	43			1		44
	7		RAXRUHA	47	32	79	8	57	14	79	65			14		79
	8		SAN CRISTOBAL VERAPAZ	329	178	507	72	432	3	507					507	507
	9		SAN JUAN CHAMELCO	166	96	262	29	203	30	262	254			8		262
	10		SAN MIGUEL TUZURU	123	78	201	36	138	27	201	192			9		201
	11		SAN PEDRO CARCHA	70	77	147	18	112	17	147	137			9	1	147
	12		SANTA CATALINA LA TINTA	77	22	99	16	83		99	88			11		99
	13		SANTA CRUZ VERAPAZ	7	4	11	1	7	3	11					11	11
	14		SANTA MARIA CAHABON	333	342	675	104	458	113	675	665			10		675
	15		SENAHU	62	47	109	7	88	14	109	101			8		109
	16		TACTIC	84	48	132	15	104	13	132	120			10	2	132
	17		TAMAHU	48	14	62	6	45	11	62	60			2		62
	2		UAJA VERAPAZ	349	216	565	62	419	84	565	148			296	121	565
	1		CUBULCO	26	25	51	11	37	3	51	41			10		51
	2		GRANADOS	27	19	46	2	39	5	46	1			23	22	46
	3		PURULHA	24	22	46	5	39	2	46	43			8		46
	4		RABINAL	39	16	55	10	38	7	55	47			8		55
	5		SALAMA	28	5	33	4	27	2	33	6			27		33
	6		SAN JERONIMO	35	14	49	2	47		49				24	25	49
	7		SAN MIGUEL CHICAJ	49	35	84	11	63	10	84	10				74	84
	8		SANTA CRUZ EL CHOL	121	80	201	17	129	55	201					201	201
3			CHIMALTENANGO	1,213	713	1,926	205	1,419	302	1,926	1,029			330	567	1,926
	1		ACATENANGO	84	46	130	13	101	16	130	18			58	54	130
	2		CHIMALTENANGO	56	40	96	8	74	14	96	17				79	96
	3		EL TEJAR	35	27	62	8	47	7	62	25			29	8	62
	4		PARRAMOS	66	33	99	10	69	20	99	14			5	80	99
	5		PATZICIA	42	43	85	8	63	14	85	79				6	85
	6		PATZUN	87	50	137	15	103	19	137	130			7		137
	7		POCHUTA	12	13	25	1	14	10	25	1			24		25
	8		SAN ANDRES ITZAPA	33	30	63	4	38	21	63	41			22		63
	9		SAN JOSE POAQUIL	213	117	330	22	248	60	330	322			7	1	330
	10		SAN JUAN COMALAPA	107	74	181	22	114	45	181	177			4		181
	11		SAN MARTIN JILOTEPEQUE	76	34	110	16	77	17	110					110	110
	12		SAN PEDRO YEPOCAPA	108	55	163	15	131	17	163	90			73		163
	13		SANTA APOLONIA	27	12	39	3	33	3	39	38			1		39
	14		SANTA CRUZ BALANYA	24	14	38	8	28	2	38	37			1		38
	15		TECPAN GUATEMALA	147	82	229	41	170	18	229					229	229
	16		ZARAGOZA	96	43	139	11	109	19	139	40			99		139
4			CHIQUIMULA	1,059	540	1,599	177	1,201	221	1,599	13		1	1,197	388	1,599
	1		CAMOTAN	221	97	318	41	251	26	318	1			14	303	318
	2		CHIQUIMULA	157	92	249	30	169	50	249					248	249
	3		CONCEPCION LAS MINAS	54	31	85	9	63	13	85			1	39	46	85
	4		ESQUIPULAS	19	13	32	4	26	2	32				32		32
	5		IPALA	51	24	75	6	52	17	75				75		75
	6		JJCOTAN	171	115	286	35	210	41	286	11			275		286
	7		OLOPA	94	37	131	15	101	15	131				131		131
	8		QUEZALTEPEQUE	64	26	90	6	73	11	90				90		90
	9		SAN JACINTO	98	39	137	14	104	19	137	1			136		137
	10		SAN JOSE LA ARADA	25	14	39	3	33	3	39					39	39
	11		SAN JUAN ERMITA	105	52	157	14	119	24	157				157		157
5			EL PROGRESO	494	301	795	75	587	133	795				793	2	795
	1		EL JICARO	38	24	62	3	49	10	62				62		62
	2		GUASTATOYA	115	55	170	13	123	34	170				170		170
	3		MORAZAN	49	27	76	8	50	18	76				76		76
	4		SAN AGUSTIN ACASAGUASTLAN	108	59	167	18	120	29	167				167		167
	5		SAN ANTONIO LA PAZ	41	28	69	9	58	2	69				69		69
	6		SAN CRISTOBAL ACASAGUASTLAN	24	11	35	5	23	7	35				35		35
	7		SANARATE	61	59	120	9	88	23	120				120		120
	8		SANSARE	58	38	96	10	76	10	96				94	2	96
	6		ESCUINTLA	745	522	1,267	113	929	225	1,267	5			853	409	1,267
	1		ESCUINTLA	78	62	140	21	101	18	140					140	140
	2		GUANAGAZAPA	46	17	63	4	48	11	63	1			62		63
	3		IZTAPA	59	43	102	1	89	12	102	2			100		102
	4															

**DIRECCIÓN DE PROCESOS
 SEGUIMIENTO TEMÁTICO INSTITUCIONAL 2020
 MES REPORTADO: JUNIO**

P	D	M	Departamento / municipio	Sexo				Población beneficiada				Pueblo				
				Mujeres	Hombres	Total	Juventud	Adultos	Tercera Edad	Total	Maya	Xinca	Garífuna	Mestizos /Ladinos	No Indican	Total
							18 a 30 años	31 a 60 años	61 años en adelante							
	6		MASAGUA	31	23	54	5	39	10	54				54		54
	7		NIUEVA CONCEPCION	28	12	40	8	28	4	40				40		40
	8		PALIN	23	14	37	8	22	15	37	2			35		37
	9		PUERTO SAN JOSE	80	44	124	5	96	23	124					124	124
	10		SAN VICENTE PACAYA	36	23	59	4	41	14	59				59		59
	11		SANTA LUCIA COTZUMALGUAPA	39	30	69	8	54	7	69				69		69
	12		SIPACATE	33	19	52	4	38	10	52				52		52
	13		SITUJAL	62	48	110	10	76	24	110				110		110
	14		TIGUISATE	68	52	115	10	76	29	115				115		115
7			GUATEMALA	2,128	1,631	3,759	489	2,665	605	3,759	304			1,693	1,752	3,759
	1		AMATITLAN	71	18	89	9	28	2	89				38	1	89
	2		CHINAUTLA	72	35	107	5	72	30	107					107	107
	3		CHUARRANCHO	1		1		1		1	1					1
	4		FRAIJANES	79	57	136	14	107	15	136				47	82	136
	5		GUATEMALA	987	858	1,845	257	1,237	351	1,845	39			933	874	1,845
	6		MIXCO	72	54	126	16	98	12	126	2			124		126
	7		PALENCIA	167	81	248	22	185	41	248				248		248
	8		SAN JOSE DEL GOLFO	49	29	78	6	53	19	78	1			76	1	78
	9		SAN JOSE PINULA	143	125	268	29	192	47	268				52	216	268
	10		SAN JUAN SACATEPEQUEZ	152	115	267	51	181	35	267	237			27	3	267
	11		SAN MIGUEL PETAPUC	35	28	63	7	48	8	63				53		63
	12		SAN PEDRO AYAMPUC	61	27	88	8	78	2	88					88	88
	13		SAN PEDRO SACATEPEQUEZ	10	9	19	2	17	1	19	18			1		19
	14		SAN RAYMUNDO	89	47	136	16	109	11	136					136	136
	15		SANTA CATARINA PINULA	79	55	134	20	111	3	134				134		134
	16		VILLA CAÑALES	62	65	127	17	91	19	127				127		127
	17		VILLA NUEVA	49	28	77	10	57	10	77	6			71		77
8			HUEHUETENANGO	2,075	940	3,015	319	2,257	439	3,015	1,566			1,247	202	3,015
	1		AGUACATAN	27	19	46	5	33	8	46	37			9		46
	2		CHIANTLA	37	21	58	6	40	12	58	1			57		58
	3		CONCEPCION HUISTA	38	11	49	6	34	4	44	37			7		44
	4		CUILCO	57	25	82	11	62	9	82				82		82
	5		HUEHUETENANGO	96	61	157	15	120	22	157	9			148		157
	6		JACALTENANGO	134	65	199	21	152	26	199					199	199
	7		LA DEMOCRACIA	30	12	42	6	31	5	42	23			19		42
	8		LA LIBERTAD	144	63	207	24	155	28	207	44			163		207
	9		MALACATANCITO	141	65	206	11	155	40	206	30			176		206
	10		NENTON	62	20	82	20	52	10	82	53			29		82
	11		PETATAN	5	6	11		11		11	6			5		11
	12		SAN ANTONIO HUISTA	86	44	130	12	90	28	130	24			106		130
	13		SAN GASPARD IXCHIL	37	16	53	1	39	13	53	53					53
	14		SAN ILDEFONSO IXTAHUACAN	69	26	95	13	74	8	95	93			2		95
	15		SAN JUAN ATITAN	118	54	172	14	121	37	172	171			1		172
	16		SAN JUAN IXCOY	72	36	108	15	69	24	108	100			6	2	108
	17		SAN MATEO IXTATAN	77	29	106	12	92	2	106	106					106
	18		SAN MIGUEL ACATAN	16	10	26	3	23		26	26					26
	19		SAN PEDRO NECTA	67	23	90	6	66	18	90	76			14		90
	20		SAN PEDRO SOLOMA	10	2	12	1	7	4	12	12					12
	21		SAN RAFAEL LA INDEPENDENCIA	77	45	122	5	102	15	122	122					122
	22		SAN RAFAEL PETZAL	37	3	40	7	32	1	40	37			3		40
	23		SAN SEBASTIAN COATAN	43	10	53	12	41		53	53					53
	24		SAN SEBASTIAN HUEHUETENANGO	76	42	118	9	95	14	118	118			6		118
	25		SANTA ANA HUISTA	28	14	42	8	29	5	42	8			39	1	42
	26		SANTA CRUZ BARILLAS	8	4	12	3	7	2	12	5			7		12
	27		SANTA EULALIA	99	20	119	13	86	20	119	119					119
	28		SANTIAGO CHIMALTENANGO	92	50	142	14	93	35	142	142					142
	29		TECTITAN	105	51	156	19	137		156				156		156
	30		TODOS SANTOS CUCHUMATAN	46	19	65	7	45	13	65	62			3		65
	31		UNION CANTINIL	146	74	220	20	164	36	220	5			215		220
9			IZABAL	262	177	439	51	329	59	439	101	4		332	2	439
	1		EL ESTOR	18	34	52	10	39	3	52	35			17		52
	2		LIVINGSTON	78	52	130	13	105	12	130	65	2		63		130
	3		LOS AMATES	35	22	57	4	45	8	57				57		57
	4		MORALES	58	21	79	8	63	8	79	1			78		79
	5		PUERTO BARRIOS	73	48	121	16	77	28	121		2		117	2	121
10			JALAPA	932	454	1,386	140	992	254	1,386	27	180		855	324	1,386
	1		JALAPA	93	33	126	18	96	12	126		2		70	54	126
	2		MATAQUESCUINTLA	86	46	132	10	104	18	132				131	1	132
	3		MONJAS	128	62	190	14	118	58	190				190		190
	4		SAN CARLOS ALZATATE	158	104	262	32	186	44	262	1	178		83		262
	5		SAN LUIS JILOTEPEQUE	239	98	337	30	242	65	337	25			44	268	347
	6		SAN MANUEL CHAPARRON	43	31	74	7	53	14	74				74		74
	7		SAÑ PEDRO PINULA	185	80	265	29	193	43	265	1			263	1	265
11			JUTIAPA	813	413	1,226	109	928	189	1,226	2	95		827	302	1,226
	1		AGUA BLANCA	41	18	59	9	34	16	59				30	29	59
	2		ASUNCION MITA	76	40	116	12	76	28	116				114	2	116
	3		ATESCATEMPA	30	10	40	7	24	9	40				6	34	40
	4		COMAPA	75	44	119	7	103	9	119				119		119
	5		EL ADELANTO	11	16	27	1	23	3	27	1			26		27
	6		JALPATAGUA	11	5	16	2	11	3	16				16		16
	7		JEREZ	19	11	30	1	17	12	30				30		30

Nombre de la mesa:

Documentos personales de Identificación por renovación, emitidos

**DIRECCIÓN DE PROCESOS
SEGUIMIENTO TEMÁTICO INSTITUCIONAL 2020
MES REPORTADO: JUNIO**

P	D	M	Departamento / municipio	Sexo			Juventud			Pueblo							
				Mujeres	Hombres	Total	18 a 30 años	31 a 60 años	Tercera Edad 61 años en adelante	Total	Maya	Xinca	Garifuna	Mestizos /Ladinos	No indican	Total	
	8		JUTIAPA	99	67	166	26	123	17	166			22		141	3	166
	9		MOYUTA	88	48	136	11	119	6	136					136		136
	10		PASACO	41	22	63	4	52	7	63					63		63
	11		QUESADA	163	68	231	12	174	45	231			73		97	61	231
	12		SAN JOSE ACATEMPA	62	27	89	4	70	15	89		1			13	75	89
	13		SANTA CATARINA MITA	63	26	89	9	65	15	89						89	89
	14		YUPILEPEQUE	34	11	45	4	37	4	45					36	9	45
12			PETEN	458	293	751	111	531	109	751	146				601	4	751
	1		DOLORES	2	1	3		3		3					3		3
	2		EL CHAL	14	5	19	1	14	4	19		2			17		19
	3		FLORES	54	48	102	18	59	25	102		6			96		102
	4		LA LIBERTAD	44	23	67	13	46	8	67		3			64		67
	5		MELCHOR DE MENCOS	34	22	56	4	45	7	56		1			55		56
	6		POPTUN	68	31	99	19	72	8	99		24			75		99
	7		SAN ANDRES	18	10	28	4	18	6	28		1			27		28
	8		SAN BENITO	41	27	68	11	48	9	68		3			65		68
	9		SAN FRANCISCO	24	13	37	4	27	6	37		8			29		37
	10		SAN JOSE	11	22	33	2	28	3	33		10			20	3	33
	11		SAN LUIS	57	35	92	11	69	12	92		36			55	1	92
	12		SANTA ANA	25	17	42	6	23	13	42		3			39		42
	13		SAYAXCHE	66	39	105	18	79	8	105		49			56		105
13			QUETZALTENANGO	1,955	948	2,903	312	2,084	507	2,903	1,807				578	518	2,903
	1		CABRICAN	56	33	89	10	68	11	89		79			10		89
	2		CAJOLA	51	8	59	7	42	10	59		56			3		59
	3		CANTEL	76	50	126	7	100	19	126		122			4		126
	4		COATEPEQUE	24	20	44	8	31	5	44					44		44
	5		COLOMBA	38	21	59	11	39	9	59					50	9	59
	6		CONCEPCION CHIQUIRICHAPA	266	97	363	41	273	49	363		360			3		363
	7		EL PALMAR	60	21	81	5	63	13	81		51			30		81
	8		FLORES COSTA CUCA	43	27	70	7	45	18	70					70		70
	9		GENOVA	70	36	106	7	80	19	106					106		106
	10		HUITAN	85	54	139	23	93	23	139		133			6		139
	11		LA ESPERANZA	23	17	40	3	27	10	40		23			17		40
	12		OLINTEPEQUE	54	25	79	8	67	4	79		67			10	2	79
	13		OSTUNCALCO	18	11	29	4	16	9	29		24			5		29
	14		PALESTINA DE LOS ALTOS	211	73	284	33	197	54	284		94			13	177	284
	15		QUETZALTENANGO	101	77	178	16	132	30	178		1				177	178
	16		SALCAJA	82	44	126	10	94	22	126					1	125	126
	17		SAN CARLOS SIJA	120	76	196	17	136	43	196		73			123		196
	18		SAN FRANCISCO LA UNION	92	28	120	8	78	34	120		116			4		120
	19		SAN MARTIN SACATEPEQUEZ	256	103	359	52	249	58	359		346			12	1	359
	20		SAN MATEO	14	12	26	3	12	11	26						26	26
	21		SAN MIGUEL SIGUILA	45	20	65	7	44	14	65		61			3	1	65
	22		SIBILLA	36	31	67	6	41	20	67		9			58		67
	23		ZUNIL	134	64	198	19	157	22	198		192			6		198
14			QUICHE	1,517	763	2,280	224	1,743	313	2,280	1,633				220	427	2,280
	1		CANILLA	88	30	118	16	92	10	118		56			62		118
	2		CHICAMAN	82	28	110	13	88	9	110		83			13	14	110
	3		CHICHE	48	41	89	7	64	18	89		2				87	89
	4		CHICHICASTENANGO	113	67	180	21	130	29	180		175			4	1	180
	5		CHINIQUE	54	37	91	8	68	15	91						91	91
	6		CUNEN	130	69	199	23	153	23	199		180			18	1	199
	7		IXCAN	16	20	36	7	26	3	36		20			16		36
	8		NEBAJ	74	34	108	13	84	11	108		99			9		108
	9		PACHALUM	99	56	155	12	109	34	155						155	155
	10		PATZITE	57	21	78	6	62	10	78		76			2		78
	11		SACAPULAS	65	48	113	8	91	14	113		99				14	113
	12		SAN ANDRES SAJCAJAJA	75	26	101	13	77	11	101		91			6	4	101
	13		SAN ANTONIO ILOTENANGO	96	22	118	14	87	17	118		117			1		118
	14		SAN BARTOLOME JOCOTENANGO	1		1		1		1		1					1
	15		SAN JUAN COTZAL	182	63	245	14	194	37	245		244			1		245
	16		SAN PEDRO JOCOPILAS	35	15	50	1	42	7	50		48			2		50
	17		SANTA CRUZ DEL QUICHE	153	99	252	27	167	58	252		166			26	60	252
	18		USPANTAN	125	66	191	18	173	17	191		136			55		191
	19		ZACUALPA	24	21	45	3	35	7	45		40			5		45
15			RETALHULEU	595	368	963	94	714	155	963	24				936	3	963
	1		CHAMPERICO	12	8	20	1	15	4	20		3			17		20
	2		EL ASINTAL	2		2	1	1		2					2		2
	3		NUEVO SAN CARLOS	187	109	296	17	209	70	296		1			295		296
	4		RETALHULEU	118	60	178	27	144	7	178					178		178
	5		SAN ANDRES VILLA SECA	125	70	195	27	147	21	195		19			173	3	195
	6		SAN MARTIN ZAPOTITLAN	69	51	120	9	90	21	120		1			119		120
	7		SAN SEBASTIAN	49	49	98	9	66	23	98					98		98
	8		SANTA CRUZ MULUA	33	21	54	3	42	9	54					54		54
16			SACATEPEQUEZ	312	213	525	44	410	71	525	204				100	221	525
	1		ANTIGUA GUATEMALA	65	39	104	5	85	14	104						104	104
	2		JOCOTENANGO	22	9	31	5	24	2	31					6	25	31
	3		MAGDALENA MILPAS ALTAS	18	11	29	5	18	6	29					1	28	29
	4		PASTORES	38	22	60	2	42	16	60					60		60
	5		SAN ANTONIO AGUAS CALIENTES	9	5	14		11	3	14		12			1	1	14

Nombre de la meta:

Documentos personales de identificación por renovación, emitidos

**DIRECCIÓN DE PROCESOS
SEGUIMIENTO TEMÁTICO INSTITUCIONAL 2020
MES REPORTADO: JUNIO**

P	D	M	Departamento / municipio	Sexo			Población beneficiada			Pueblo							
				Mujeres	Hombres	Total	Juventud	Adultos	Tercera	Total	Maya	Xinca	Garífuna	Mestizos /Lad'nos	No Indican	Total	
							18 a 30 años	31 a 60 años	61 años en adelante								
		6	SAN BARTOLOME MILPAS ALTAS	2	8	10	3	6	1	10				10			
		7	SAN LUCAS SACATEPEQUEZ	7	8	15	2	13	2	15				15		15	
		8	SAN MIGUEL DUEÑAS	6	8	14	2	12	14				14		14		
		9	SANTA CATERINA BARAHONA	14	18	32	4	27	1	32	27			5		32	
		10	SANTA LUCIA MILPAS ALTAS	9	7	16		14	2	16	1			15		16	
		11	SANTA MARIA DE JESUS	26	27	53	5	36	12	53	52				1	53	
		12	SANTIAGO SACATEPEQUEZ	1		1		1		1	1					1	
		13	SANTO DOMINGO XENACOJ	16	8	24	2	16	6	24					24		24
		14	SUMPANGO	79	43	122	9	105	8	122	111			2	9	122	
17			SAN MARCOS	2,504	1,405	3,909	393	2,972	604	3,909	1,676			1,667	566	3,909	
		1	AYUTLA	41	25	66	7	49	10	66				66		66	
		2	CATARINA	39	11	50	5	42	3	50				50		50	
		3	COMITANCILLO	270	171	441	29	338	74	441	439			2	1	441	
		4	CONCEPCION TUTUAPA	234	95	329	21	272	36	329	310			18	1	329	
		5	EL TUMBADOR	3	3	6		5	1	6					6		6
		6	ESQUIPULAS PALO GORDO	84	46	130	6	94	30	130				129	1	130	
		7	IXCHIGUAN	277	159	436	36	336	64	436	433			3		436	
		8	LA BLANCA	34	19	53	11	37	5	53				52	1	53	
		9	LA REFORMA	100	52	152	10	99	43	152				17	135	152	
		10	MALACATAN	47	23	70	7	56	7	70				70		70	
		11	NUEVO PROGRESO	56	17	73	5	67	1	73				73		73	
		12	OCOS	12	13	25	3	14	8	25				25		25	
		13	PAJAPITA	61	37	98	10	72	16	98				98		98	
		14	RIO BLANCO	24	18	42	2	40	4	42	19			23		42	
		15	SAN ANTONIO SACATEPEQUEZ	40	12	52	3	38	11	52				1	51	52	
		16	SAN CRISTOBAL CUCHO	49	38	87	6	64	17	87				87		87	
		17	SAN JOSE EL RODEO	18	14	32	6	26		32				32		32	
		18	SAN JOSE OJETENAM	46	31	77	6	53	18	77				76	1	77	
		19	SAN LORENZO	172	114	286	31	201	54	286	190			1	95	286	
		20	SAN MARCOS	71	54	125	12	96	17	125	3			122		125	
		21	SAN MIGUEL IXTAAHUACAN	56	22	78	7	55	16	78	74			4		78	
		22	SAN PABLO	13	11	24	2	18	4	24				24		24	
		23	SAN PEDRO SACATEPEQUEZ	175	95	270	21	197	52	270					270		270
		24	SAN RAFAEL PIE DE LA CUESTA	35	21	56	2	45	9	56				55	1	56	
		25	SIBINAL	96	47	143	17	106	20	143	13			130		143	
		26	SIPACAPA	108	55	163	12	124	27	163	139			20	4	163	
		27	TACANA	170	100	270	35	202	33	270	1			269		270	
		28	TAJUNMULCO	32	10	42	4	32	6	42	40			2		42	
		29	TEJUTLA	141	92	233	17	194	22	233	15			218		233	
18			SANTA ROSA	813	481	1,294	125	950	219	1,294	1	229		912	152	1,294	
		1	CASILLAS	81	66	147	16	95	36	147		83		62	2	147	
		2	CHIQUIMULILLA	110	42	152	13	119	21	152				152		152	
		3	CUILAPA	73	30	103	8	78	17	103				103		103	
		4	GUAZACAPAN	27	23	50	2	39	9	50				50		50	
		5	NUEVA SANTA ROSA	150	85	235	17	160	38	235		114		111	10	235	
		6	ORATORIO	15	13	28	5	22	1	28				28		28	
		7	PUEBLO NUEVO VIÑAS	55	38	93	14	60	19	93				93		93	
		8	SAN JUAN TECUACO	41	24	65	4	49	12	65				52		65	
		9	SAN RAFAEL LAS FLORES	66	45	111	12	85	14	111	1	19		62	29	111	
		10	SANTA CRUZ NARANJO	52	35	87	11	66	10	87				87		87	
		11	SANTA MARIA IXHUATAN	6	4	10	3	7		10				7	3	10	
		12	SANTA ROSA DE LIMA	72	36	108	6	79	23	108					108		108
		13	TAXISCO	65	40	105	14	72	19	105				105		105	
19			SOLOLA	979	542	1,521	113	1,168	240	1,521	1,412			46	63	1,521	
		1	CONCEPCION	13	10	23	2	18	3	23	3			20		23	
		2	NAHUALA	227	112	339	22	253	64	339	338				1	339	
		3	PANAJACHEL	31	23	54	3	40	11	54	38			16		54	
		4	SAN ANDRES SEMETABAJ	31	12	43	7	35	43	43	42			1		43	
		5	SAN ANTONIO PALOPO	68	43	111	6	74	31	111	107			4		111	
		6	SAN JOSE CHACAYA	16	4	20	1	18	1	20	18			2		20	
		7	SAN JUAN LA LAGUNA	14	14	28	3	23	2	28	28					28	
		8	SAN LUCAS TOLIMAN	64	34	98	3	79	16	98	88			10		98	
		9	SAN MARCOS LA LAGUNA	17	8	25	1	20	4	25	24				1	25	
		10	SAN PABLO LA LAGUNA	56	52	108	4	84	20	108	108					108	
		11	SAN PEDRO LA LAGUNA	105	47	153	11	107	35	153	151				2	153	
		12	SANTA CATERINA PALOPO	20	11	31	6	19	6	31	31					31	
		13	SANTA CLARA LA LAGUNA	13	8	21	4	11	6	21	21					21	
		14	SANTA CRUZ LA LAGUNA	36	21	57	12	40	5	57	57					57	
		15	SANTA LUCIA UTATLAN	149	57	206	13	183	10	206	205			1		206	
		16	SANTA MARIA VISITACION	16	10	26	3	21	2	26	26					26	
		17	SANTIAGO ATITLAN	13	17	30	2	24	4	30	30					30	
		18	SOLOLA	89	59	148	10	118	20	148	97			12	39	148	
20			SUCHITEPEQUEZ	1,314	722	2,036	189	1,501	346	2,036	528			1,000	508	2,036	

Nombre de la meta:

Documentos personales de Identificación por renovación, emitidos

**DIRECCIÓN DE PROCESOS
SEGUIMIENTO TEMÁTICO INSTITUCIONAL 2020
MES REPORTADO: JUNIO**

P	D	M	Departamento / municipio	Sexo					Población beneficiada							
				Mujeres	Hombres	Total	Juventud	Adultos	Tercera Edad	Total	Maya	Xinca	Garífuna	Mestizos /Ladinos	No indican	Total
							18 a 30 años	31 a 60 años	61 años en adelante							
	1		CHICAGO	76	54	130	11	91	28	130	1				129	130
	2		CUYUTENANGO	65	43	108	4	82	22	108					108	108
	3		MAZATENANGO	193	113	306	35	214	57	306			165	141	306	
	4		PATULUL	38	33	71	11	48	12	71	14				57	71
	5		PUEBLO NUEVO	39	18	57	5	41	11	57	47				10	57
	6		RIO BRAVO	51	41	92	10	63	19	92					92	92
	7		SAMAYAC	68	31	99	8	77	14	99	86				10	99
	8		SAN ANTONIO SUCHITEPEQUEZ	143	70	213	14	162	37	213	159				54	213
	9		SAN BERNARDINO	9	2	11	1	7	3	11	9				2	11
	10		SAN FRANCISCO ZAPOTITLAN	90	48	138	14	80	44	138	7				131	138
	11		SAN GABRIEL	30	13	43	2	33	8	43	22				16	43
	12		SAN JOSE EL IDOLO	49	33	82	10	58	14	82					82	82
	13		SAN JOSE LA MAQUINA	1	2	3	1	2		3					3	3
	14		SAN JUAN BAUTISTA	28	14	42	4	34	4	42					42	42
	15		SAN LORENZO	42	27	69	5	57	7	69					2	67
	16		SAN MIGUEL PANAN	41	18	59	5	45	9	59	1				48	10
	17		SAN PABLO JOCOPILAS	52	26	78	6	69	3	78	27				12	39
	18		SANTA BARBARA	21	10	31	1	28	2	31					31	31
	19		SANTO DOMINGO SUCHITEPEQUEZ	148	57	205	21	153	31	205					202	3
	20		SANTO TOMAS LA UNION	111	59	170	18	135	17	170	151				19	170
	21		ZUNILITO	19	10	29	3	22	4	29	4				25	29
	21		TOTONICAPAN	1,179	569	1,748	161	1,302	285	1,748	1,726				17	5
	1		MOMOSTENANGO	185	117	302	17	241	44	302	302					302
	2		SAN ANDRES XECUL	259	101	360	33	257	70	360	356				4	360
	3		SAN BARTOLO	50	25	75	5	64	6	75	75					75
	4		SAN CRISTOBAL TONICAPAN	45	36	81	8	63	10	81	76				5	81
	5		SAN FRANCISCO EL ALTO	88	39	127	13	90	24	127	123				4	127
	6		SANTA LUCIA LA REFORMA	72	38	110	5	79	26	110	110					110
	7		SANTA MARIA CHIQUIMULA	130	53	183	20	134	29	183	183					183
	8		TOTONICAPAN	350	160	510	60	374	76	510	501				8	1
	22		ZACAPA	574	355	929	79	690	160	929					653	276
	1		CABAÑAS	77	38	115	10	86	19	115					115	115
	2		ESTANZUELA	75	46	121	6	96	19	121					120	1
	3		GUALAN	34	26	60	4	39	17	60					60	60
	4		HUITE	20	16	36	3	27	6	36					35	1
	5		LA UNION	10	6	16	1	11	4	16					16	16
	6		RIO HONDO	39	15	54	5	39	10	54					54	54
	7		SAN DIEGO	50	26	76	12	52	12	76					40	36
	8		SAN JORGE	32	28	60	4	48	8	60					60	60
	9		TECULUTAN	69	47	116	12	91	13	116					115	1
	10		USUMATLAN	18	20	38	7	23	8	38					38	38
	11		ZACAPA	150	87	237	15	178	44	237						237


RENAP
 Registro Nacional de las Personas
 Ing. Víctor Manuel González Pérez
 Subdirector de Procesos
 Dirección de Procesos
 Sede Central RENAP Guatemala, Guatemala

Nombre de la meta:

Documentos personales de Identificación por reposición, emitidos

DIRECCIÓN DE PROCESOS
SEGUIMIENTO TEMÁTICO INSTITUCIONAL 2020
MES REPORTADO: JUNIO

E	D	M	Departamento / municipio	Sexo			Población beneficiada			Pueblo						
				Mujeres	Hombres	Total	Juventud	Adultos	Tercera Edad	Total	Maya	Xinca	Garifuna	Mestizos /Ladinos	No Indican	Total
							18 a 30 años	31 a 60 años	61 años en adelante							
1	1	1	Total general	10,892	13,090	23,982	6,749	12,946	4,287	23,982	4,996	133	11	11,453	7,389	23,982
1	1		ESPAÑA	4	1	5	3	1	1	5				4	1	5
	1		MADRID	4	1	5	3	1	1	5				4	1	5
		1	AJALVIR	4	1	5	3	1	1	5				4	1	5
2			ESTADOS UNIDOS DE AMÉRICA	84	139	223	101	120	2	223	71			95	57	223
	1		ARIZONA	1	2	3	2	1		3	1			2		3
		1	PHOENIX	1	2	3	2	1		3	1			2		3
	2		CALIFORNIA	9	15	24	13	11		24	6			13	5	24
		1	LOS ANGELES	4	11	15	8	7		15	4			6	5	15
		2	SAN BERNARDINO	5	4	9	5	4		9	2			7		9
	3		COLORADO		1	1	1			1					1	1
		1	DENVER		1	1	1			1					1	1
	4		FLORIDA	5	14	19	9	10		19	7			6	6	19
		1	MIAMI	5	14	19	9	10		19	7			6	6	19
	5		GEORGIA	15	29	44	23	21		44	23			20	1	44
		1	ATLANTA	15	29	44	23	21		44	23			20	1	44
	6		ILLINOIS	13	15	28	12	16		28					28	28
		1	CHICAGO	13	15	28	12	16		28					28	28
	7		MARYLAND	32	49	81	32	48	1	81	30			49	2	81
		1	SILVER SPRING	32	49	81	32	48	1	81	30			49	2	81
	8		NUEVA YORK	7	6	13	6	7		13	4			5	4	13
		1	NUEVA YORK	7	6	13	6	7		13	4			5	4	13
	9		TEXAS	2	8	10	3	6	1	10					10	10
		1	HOUSTON	2	8	10	3	6	1	10					10	10
3			GUATEMALA	10,804	12,950	23,754	6,645	12,825	4,284	23,754	4,925	133	11	11,354	7,331	23,754
	1		ALTA VERAPAZ	506	742	1,248	444	607	197	1,248	619		1	41	587	1,248
		1	CHAHAL	15	31	46	15	27	4	46	43			3		46
		2	CHISEC	18	28	46	18	18	10	46	8				38	46
		3	COBAN	187	270	457	138	257	62	457	2		1		454	457
		4	FRAY BARTOLOME DE LAS CASAS	31	48	79	41	33	5	79	68			8	3	79
		5	LANQUIN	4	6	10	5	2	3	10	8			1	1	10
		6	PANZOS	8	23	31	19	12		31	31					31
		7	RAXRUHA	6	20	26	14	11	1	26	23			3		26
		8	SAN CRISTOBAL VERAPAZ	47	39	86	11	9	66	86					86	86
		9	SAN JUAN CHAMELCO	49	56	105	40	59	6	105	95			10		105
		10	SAN MIGUEL TUCURU	1	9	10	6	3	1	10	8			2		10
		11	SAN PEDRO CARCHA	60	102	162	58	92	12	162	151			10	1	162
		12	SANTA CATALINA LA TINTA	24	50	74	26	33	15	74	71			3		74
		13	SANTA CRUZ VERAPAZ	1	2	3	2	1		3					3	3
		14	SANTA MARIA CAHABON	33	38	71	27	38	6	71	69			1	1	71
		15	SENAHU	3	6	9	5	3	1	9	9					9
		16	TACTIC	8	11	19	13	3	3	19	19					19
		17	TAMAHU	11	3	14	6	6	2	14	14					14
	2		BAJA VERAPAZ	40	52	92	32	45	15	92	43			30	19	92
		1	CIBULCO	5	4	9	4	2	3	9	6			3		9
		2	GRANADOS	9	1	10	2	3	5	10				6	4	10
		3	PURULHA	7	10	17	6	8	3	17	15			2		17
		4	RABINAL	7	8	15	4	10	1	15	14			1		15
		5	SALAMA	7	10	17	6	11		17	4			13		17
		6	SAN JERONIMO	2	8	10	4	6		10	1			4	5	10
		7	SAN MIGUEL CHICAJ	3	10	13	6	4	3	13	3				10	13
		8	SANTA CRUZ EL CHOL		1	1	1			1				1		1
3			CHIMALTENANGO	516	581	1,097	321	551	225	1,097	429			226	442	1,097
		1	ACATENANGO	20	18	38	6	16	16	38	2			20	16	38
		2	CHIMALTENANGO	97	102	199	64	101	34	199	19				180	199
		3	EL TEJAR	30	38	68	25	29	14	68	30			29	9	68
		4	PARRAMOS	26	38	64	31	25	8	64	7			9	48	64
		5	PATZICIA	18	25	43	13	23	7	43	33				10	43
		6	PATZUN	13	10	23	8	11	4	23	22			1		23
		7	POCHUTA	2	5	7	3	3	1	7				7		7
		8	SAN ANDRES ITZAPA	28	34	62	25	34	3	62	39			23		62
		9	SAN JOSE POAQUIL	31	26	57	7	34	16	57	57					57
		10	SAN JUAN COMALAPA	14	24	38	15	19	4	38	34			4		38
		11	SAN MARTIN JILOTEPEQUE	33	37	70	12	32	26	70				1	69	70
		12	SAN PEDRO YEPOCAPA	78	91	169	30	78	61	169	90			75	4	169
		13	SANTA APOLONIA	8	9	17	9	6	2	17	15			2		17
		14	SANTA CRUZ BALANYA	35	35	70	15	41	14	70	67			3		70
		15	TECPAN GUATEMALA	46	59	105	39	62	4	105	1				104	105
		16	ZARAGOZA	37	30	67	19	37	11	67	13			52	2	67
4			CHQUIMULA	499	428	927	204	553	170	927	25			756	146	927
		1	CAMOTAN	34	30	64	15	23	26	64				7	57	64
		2	CHQUIMULA	167	188	355	90	194	71	355	1			353	1	355
		3	CONCEPCION LAS MINAS	61	32	93	14	63	16	93				47	46	93
		4	ESQUIPULAS	14	18	32	8	15	9	32				32		32
		5	IPALA	19	22	41	7	21	13	41				41		41
		6	JOCOTAN	164	82	246	44	185	17	246	24			222		246
		7	OLOPA	4	6	10	4	4	2	10				10		10
		8	QUEZALTEPEQUE	1	6	7	2	3	2	7				7		7
		9	SAN JACINTO	8	15	23	6	10	7	23				23		23
		10	SAN JOSE LA ARADA	21	21	42	8	27	7	42					42	42
		11	SAN JUAN ERMITA	6	8	14	6	8		14				14		14
5			EL PROGRESO	98	181	279	67	147	65	279	2			276	1	279
		1	EL JICARO	9	14	23	7	7	9	23				23		23
		2	GUASTATOYA	14	30	44	14	25	5	44				44		44
		3	MORAZAN	4	13	17	7	10		17				17		17
		4	SAN AGUSTIN ACASAGUASTLAN	9	24	33	10	17	6	33				33		33
		5	SAN ANTONIO LA PAZ	10	30	40	6	20	14	40	2			37	1	40
		6	SAN CRISTOBAL ACASAGUASTLAN	11	15	26	4	12	10	26				26		26
		7	SANARATE	23	34	57	10	38	9	57				57		57
		8	SANSARE	18	21	39	9	18	12	39				39		39

DIRECCIÓN DE PROCESOS
 SEGUIMIENTO TEMÁTICO INSTITUCIONAL 2020
 MES REPORTADO: JUNIO

P	D	M	Departamento / municipio	Sexo			Población beneficiada									
				Mujeres	Hombres	Total	Juventud		Tercera Edad 61 años en adelante	Total	Maya	Xinca	Garífuna	Mestizos /Ladinos	No Indican	Total
							18 a 30 años	31 a 60 años								
6			ESCUINTLA	536	983	1,519	507	829	183	1,519				1,002	511	1,519
	1		ESCUINTLA	93	247	340	124	192	24	340					340	340
	2		GUANAGAZAPA	18	23	41	13	26	2	41				39		41
	3		IZTAPA	21	45	66	31	29	6	66			2	64		66
	4		LA DEMOCRACIA	22	42	64	20	34	10	64				64		64
	5		LA GOMERA	41	76	117	49	41	27	117				34	85	117
	6		MASAGUA	46	75	121	45	67	9	121				121		121
	7		NUEVA CONCEPCION	32	19	51	18	35	3	51				51		51
	8		PALIN	3	13	16	7	7	2	16		1		15		16
	9		PUERTO SAN JOSE	22	66	88	40	41	7	88					88	88
	10		SAN VICENTE PACAYA	25	50	75	20	40	15	75		1		74		75
	11		SANTA LUCIA COTZUMALGUAPA	143	198	341	71	222	48	341				341		341
	12		SIPACATE	10	29	39	21	13	5	39				39		39
	13		SIQUINALA	36	71	107	32	58	17	107				107		107
	14		TIQUISATE	24	29	53	21	24	8	53				53		53
7			GUATEMALA	2,350	3,734	6,084	2,058	3,342	684	6,084	592			2,572	2,820	6,084
	1		AMATITLAN	109	107	216	47	129	40	216				214	2	216
	2		CHINAUTLA	181	275	456	152	246	58	456					456	456
	3		CHUARRANCHO	132	87	219	20	150	49	219	183			36		219
	4		FRAJANES	36	88	124	50	56	18	124				45	79	124
	5		GUATEMALA	1,053	1,943	2,996	1,098	1,623	275	2,996	71			1,345	1,580	2,996
	6		MIXCO	53	101	154	57	75	22	154		1		153		154
	7		PALENCIA	83	57	140	27	71	42	140					140	140
	8		SAN JOSE DEL GOLFO	14	22	36	12	16	8	36				36		36
	9		SAN JOSE PINULA	135	204	339	108	181	50	339				61	278	339
	10		SAN JUAN SACATEPEQUEZ	95	174	269	103	122	44	269	245			22	2	269
	11		SAN MIGUEL PETAPA	31	57	88	34	41	13	88				88		88
	12		SAN PEDRO AYAMPUC	31	46	77	27	49	1	77					77	77
	13		SAN PEDRO SACATEPEQUEZ	43	59	102	29	72	1	102	69			33		102
	14		SAN RAYMUNDO	95	110	205	82	118	5	205					205	205
	15		SANTA CATARINA PINULA	52	90	142	55	86	1	142				141	1	142
	16		VILLA CANALES	83	130	213	75	113	25	213				213		213
	17		VILLA NUEVA	124	184	308	82	194	32	308	23			285		308
8			HUEHUETENANGO	668	549	1,217	277	718	222	1,217	600			491	126	1,217
	1		AGUACATAN	13	13	26	9	16	1	26	21			5		26
	2		CHIANTLA	8	16	24	8	6	10	24	2			22		24
	3		COLOTENANGO		1	1		1		1				1		1
	4		CONCEPCION HUISTA	6	1	7	2	5	7	7				7		7
	5		CUILCO	1	2	3	2	1		3				3		3
	6		HUEHUETENANGO	50	64	114	33	65	16	114	6			108		114
	7		JACALTENANGO	72	49	121	21	80	20	121					121	121
	8		LA DEMOCRACIA	17	12	29	5	22	2	29	9			20		29
	9		LA LIBERTAD	57	51	108	15	79	14	108	25			83		108
	10		MALACATANCITO	55	41	96	15	62	19	96	8			88		96
	11		NENTON	59	45	104	27	69	8	104	95			9		104
	12		PETATAN	15	9	24	8	11	5	24	17			7		24
	13		SAN ANTONIO HUISTA	2	7	9	2	7	9	2				7		9
	14		SAN GASPAR IXCHIL	4	1	5	2	3		5				5		5
	15		SAN ILDEFONSO IXTAHUACAN	7	7	14	6	7	1	14	13			1		14
	16		SAN JUAN ATITAN	1	4	5		1	4	5				1		5
	17		SAN JUAN ICOPY	12	11	23	6	15	2	23	18			2	3	23
	18		SAN MATEO IXTATAN	10	14	24	7	10	7	24	24			4		24
	19		SAN MIGUEL ACATAN	3	1	4	1	3		4				4		4
	20		SAN PEDRO NECTA	14	14	28	10	12	6	28	21			7		28
	21		SAN PEDRO SOLOMA	4	3	7	3	2	2	7				7		7
	22		SAN RAFAEL LA INDEPENDENCIA	98	49	141	26	94	21	141	141					141
	23		SAN RAFAEL PETZAL	1	1	2		2	2	2				1		2
	24		SAN SEBASTIAN COATAN	8	10	18	9	6	3	18	18					18
	25		SAN SEBASTIAN HUEHUETENANGO	13	10	23	6	13	4	23	21			2		23
	26		SANTA ANA HUISTA	16	11	27	6	12	9	27	5			22		27
	27		SANTA CRUZ BARILLAS	2	6	8	3	5	8	8				6	2	8
	28		SANTA EULALIA	20	13	33	7	20	6	33	32			1		33
	29		SANTIAGO CHIMALTENANGO	34	21	55	11	35	9	55	55					55
	30		TECTITAN	36	33	69	13	20	36	69				69		69
	31		TODOS SANTOS CUCHUMATAN	22	17	39	8	29	2	39	37			2		39
	32		UNION CANTINIL	8	18	26	6	14	6	26	1			25		26
9			IZABAL	230	306	536	155	285	96	536	70		9	455	2	536
	1		EL ESTOR	27	49	76	34	31	11	76	50			26		76
	2		LIVINGSTON	33	44	77	30	33	14	77	18		6	53		77
	3		LOS AMATES	17	19	36	5	20	11	36				36		36
	4		MORALES	20	33	53	16	26	11	53	1			52		53
	5		PUERTO BARRIOS	133	161	294	70	175	49	294			3	288		294
10			JALAPA	201	173	374	85	206	83	374	3		15	283	73	374
	1		JALAPA	63	44	107	14	69	24	107				57	49	107
	2		MATAQUESCUINTLA	35	25	60	13	39	8	60				57	2	60
	3		MONJAS	21	27	48	15	26	7	48				46	2	48
	4		SAN CARLOS ALZATATE	10	17	27	16	9	2	27			13	14		27
	5		SAN LUIS JILOTEPEQUE	13	14	27	8	4	15	27	1			7	19	27
	6		SAN MANUEL CHAPARRON	33	20	53	7	33	13	53				53		53
	7		SAN PEDRO PINULA	26	26	52	12	26	14	52	2			49	1	52
11			JUTIAPA	1,046	747	1,793	231	1,102	460	1,793	2			822	923	1,793

Nombre de la meta:

Documentos personales de identificación por reposición, emitidos

**DIRECCIÓN DE PROCESOS
 SEGUIMIENTO TEMÁTICO INSTITUCIONAL 2020
 MES REPORTADO: JUNIO**

P.	D	M	Departamento / municipio	Sexo			Población beneficiada			Pueblo						
				Mujeres	Hombres	Total	Juventud	Adultos	Tercera	Total	Maya	X'inec	Garífuna	Mestizos /Ladinos	No Indican	Total
							18 a 30 años	31 a 60 años	61 años en adelante							
1			AGUA BLANCA	84	57	141	14	90	37	141				62	79	141
2			ASUNCION MITA	115	94	210	36	124	50	210				210		210
3			ATESCATEMPA	75	59	134	14	85	35	134				10	124	134
4			COMAPA	22	27	49	11	26	12	49				49		49
5			CONGUACO	39	22	61	10	42	9	61	1			60		61
6			EL ADELANTO	2	4	6		6		6				6		6
7			EL PROGRESO	239	137	376	40	261	75	376					376	376
8			JALPÁTAGUA	55	31	86	9	57	20	86				86		86
9			JEREZ	6	6	12	3	2	7	12				12		12
10			JUTIAPA	16	40	56	20	24	12	56		8		45	3	56
11			MOYUTA	32	23	55	10	36	9	55				55		55
12			PASACO	22	18	40	7	24	9	40				40		40
13			QUESADA	62	43	105	12	48	45	105		35		44	26	105
14			SAN JOSE ACATEMPA	114	69	183	9	119	55	183	1			37	145	183
15			SANTA CATARINA MITA	101	65	166	26	93	47	166		3			163	166
16			YUPILTEPEQUE	24	20	44	6	15	23	44				37	7	44
17			ZAPOTITLAN	37	32	69	4	50	15	69				69		69
12			PETEN	332	412	744	217	394	133	744	131			610	3	744
1			DOLORES	1	2	3	2	1	1	3				3		3
2			EL CHAL	18	19	37	12	19	6	37	3			34		37
3			FLORES	36	58	94	28	53	13	94	6			88		94
4			LA LIBERTAD	53	61	114	31	67	16	114	10			104		114
5			MELCHOR DE MENCOS	21	31	52	6	29	17	52				52		52
6			POPTUN	40	35	75	23	41	11	75	15			60		75
7			SAN ANDRES	13	18	31	4	20	7	31	1			30		31
8			SAN BENITO	24	32	56	23	24	9	56	3			53		56
9			SAN FRANCISCO	9	15	24	5	15	4	24	5			19		24
10			SAN JOSE	11	17	28	12	13	3	28	5			23		28
11			SAN LUIS	29	24	53	20	27	6	53	23			28	2	53
12			SANTA ANA	39	45	84	12	41	31	84	5			78	1	84
13			SAYACHE	38	55	93	39	45	9	93	55			38		93
13			QUETZALTENANGO	282	367	649	218	299	132	649	275	1		227	146	649
1			CABRICAN	3	3	6	3	2	1	6	5			1		6
2			CAJOLA	11	9	20	4	11	5	20	16			3	1	20
3			CANTEL	9	21	30	15	11	4	30	28			2		30
4			COATEPEQUE	15	13	28	4	20	4	28				28		28
5			COLOMBA	15	29	44	15	23	6	44				38	6	44
6			CONCEPCION CHIOQUIRICHAPA	13	25	38	18	11	9	38	36			2		38
7			EL PALMAR	9	20	29	9	14	6	29	14			14	1	29
8			FLORES COSTA CUCA	9	13	22	8	12	2	22				22		22
9			GENOVA	6	19	25	11	10	4	25				25		25
10			HUITAN	4	1	5	4	1	1	5	3			2		5
11			LA ESPERANZA	7	14	21	10	9	2	21	6		1	14		21
12			QUINTERQUE	38	31	69	13	17	39	69	51			15	3	69
13			OSTUNCALCO	4	2	6	2	4	6	6	5			1		6
14			PALESTINA DE LOS ALTOS	3	3	6	2	3	1	6	2			1	3	6
15			QUETZALTENANGO	30	48	78	28	40	10	78				78		78
16			SALCAJA	16	20	36	12	24	3	36				36		36
17			SAN CARLOS SIJA	29	30	59	16	40	3	59	29			30		59
18			SAN FRANCISCO LA UNION	3	5	8	2	4	2	8	8			8		8
19			SAN MARTIN SACATEPEQUEZ	12	14	26	14	10	2	26	17			9		26
20			SAN MATEO	6	12	18	6	9	3	18				18		18
21			SAN MIGUEL SIGÜILA	1	3	4	1	3	4	4	2			2		4
22			SIBILIA	6	1	7	2	3	2	7	1			6		7
23			ZUNIL	33	31	64	19	18	27	64	52			12		64
14			QUICHE	498	436	934	241	528	165	934	603			154	177	934
1			CANILLA	71	45	116	21	75	20	116	23			93		116
2			CHAJUL	110	47	157	14	105	38	157	150			7		157
3			CHICAMAN	10	18	28	13	14	1	28	10			6	12	28
4			CHICHE	3	14	17	9	6	2	17				17		17
5			CHICHICASTENANGO	31	30	61	19	37	5	61	59			1	1	61
6			CHINIQUE	4	21	25	9	11	5	25				1	24	25
7			CUNEN	15	13	28	10	9	9	28	21			7		28
8			IXCAN	5	13	18	6	10	2	18	11			7		18
9			NEBAJ	9	9	18	8	10	2	18	13			5		18
10			PACHALUM	47	36	83	14	43	26	83				83		83
11			PATZITE	7	8	15	7	8	8	15	14			1		15
12			SACAPULAS	28	26	54	23	26	5	54	43				11	54
13			SAN ANDRES SAICABAJA	16	14	30	5	25	30	27				3		30
14			SAN ANTONIO ILIUTENANGO	44	38	82	19	41	22	82	80			2		82
15			SAN JUAN COTZAL	31	21	52	10	35	7	52	49			3		52
16			SAN PEDRO JOCOPILAS	1	4	5		4	1	5	4			1		5
17			SANTA CRUZ DEL QUICHE	43	50	93	42	49	2	93	60			8	25	93
18			USPANTAN	18	23	41	10	14	17	41	31			10		41
19			ZACUALPA	5	6	11	2	6	3	11	8			2	1	11
15			RETALHULEU	236	321	557	202	284	71	557	13			542	2	557
1			CHAMPERICO	18	8	26	7	15	4	26	7			19		26
2			EL ASINTAL		1	1	1			1				1		1
3			NUevo SAN CARLOS	19	38	57	20	14	23	57				57		57
4			RETALHULEU	118	122	240	85	149	6	240	1			239		240



Nombre de la meta:

Documentos personales de Identificación por reposición, emitidos

**DIRECCIÓN DE PROCESOS
 SEGUIMIENTO TEMÁTICO INSTITUCIONAL 2020
 MES REPORTADO: JUNIO**

P	D	M	Departamento / municipio	Sexo			Población beneficiada				Pueblo					
				Mujeres	Hombres	Total	Juventud 18 a 30 años	Adultos 31 a 60 años	Tercera Edad 61 años en adelante	Total	Maya	Xinca	Garífuna	Mestizos/Ladinos	No Indican	Total
		5	SAN ANDRES VILLA SECA	36	52	88	44	39	5	88	4			83	1	88
		6	SAN MARTIN ZAPOTITLAN	11	32	43	10	12	21	43				42	1	43
		7	SAN SEBASTIAN	15	45	60	21	32	7	60	1			59		60
		8	SANTA CRUZ MULUA	19	23	42	14	23	5	42				42		42
		16	SACATEPEQUEZ	153	230	383	93	204	86	383	60			62	261	383
		1	ANTIGUA GUATEMALA	62	76	138	26	94	18	138					138	138
		2	JOCOTENANGO	13	21	34	8	18	8	34				7	27	34
		3	MAGDALENA MILPAS ALTAS	14	11	25	13	10	2	25	1				24	25
		4	PASTORES	5	13	18	7	8	3	18				18		18
		5	SAN ANTONIO AGUAS CALIENTES	5	8	13	3	5	5	13	10			2	1	13
		6	SAN BARTOLOME MILPAS ALTAS	3	12	15	4	6	5	15	1			14		15
		7	SAN LUCAS SACATEPEQUEZ	12	20	32	6	17	9	32					32	32
		8	SAN MIGUEL DUEÑAS	4	8	12		9	3	12					12	12
		9	SANTA CATERINA BARAHONA	7	6	13	4	4	5	13	7			6		13
		10	SANTA LUCIA MILPAS ALTAS	5	6	11	1	7	3	11				11		11
		11	SANTA MARIA DE JESUS	2	4	6	2	1	3	6	5				1	6
		12	SANTO DOMINGO XENAJ	3	17	20	6	7	7	20	1			1	18	20
		13	SUMPANGO	18	28	46	13	18	15	46	35			3	8	46
		17	SAN MARCOS	803	743	1,546	346	814	386	1,546	436			896	214	1,546
		1	AYUTLA	21	45	66	26	34	6	66				66		66
		2	CATARINA	20	19	39	9	27	3	39				39		39
		3	COMITANCILLO	106	82	188	26	95	67	188	187			1		188
		4	CONCEPCION TUTUJAPA	44	42	86	14	19	53	86	81			5		86
		5	EL TUMBADOR	1		1		1		1					1	1
		6	ESQUIPULAS PALO GORDO	13	17	30	11	9	10	30				30		30
		7	IXCHIGUAN	4	3	7	6	1		7	7					7
		8	LA BLANCA	37	35	72	22	47	3	72				72		72
		9	LA REFORMA	22	21	43	5	9	29	43				5	38	43
		10	MALACATAN	17	16	33	6	27		33				33		33
		11	NUEVO PROGRESO	19	21	40	8	12	20	40				40		40
		12	OCOS	32	25	57	15	33	9	57	1			56		57
		13	PAJAPITA	25	44	69	20	34	15	69				69		69
		14	RIO BLANCO	4	4	8	3	5		8	3			5		8
		15	SAN ANTONIO SACATEPEQUEZ	52	45	97	14	62	21	97				1	96	97
		16	SAN CRISTOBAL CUCHO	1	4	5	1	2	2	5				5		5
		17	SAN JOSE EL RODEO	4	8	12	7	4	1	12				12		12
		18	SAN JOSE OJETENAM	9	14	23	12	7	4	23				23		23
		19	SAN LORENZO	7	7	14	10	1	3	14	5			1	8	14
		20	SAN MARCOS	22	14	36	14	19	3	36	2			34		36
		21	SAN MIGUEL IXTAMAL	23	20	43	10	25	8	43	39			4		43
		22	SAN PABLO	27	35	62	17	32	13	62	1			61		62
		23	SAN PEDRO SACATEPEQUEZ	31	38	69	20	24	25	69					69	69
		24	SAN RAFAEL PIE DE LA CUESTA	21	16	37	10	20	7	37	1			36		37
		25	SIBINAL	33	17	50	5	37	8	50	6			44		50
		26	SIPACAPA	50	30	80	13	50	17	80	64			15	1	80
		27	TACANA	87	66	153	20	89	44	153				153		153
		28	TAJUMULCO	25	9	34	4	23	7	34	32			1	1	34
		29	TEJUTLA	46	46	92	18	66	8	92				85		92
		18	SANTA ROSA	435	445	880	193	418	269	880	5	72		708	95	880
		1	BARBERENA	105	87	192	38	111	43	192				192		192
		2	CASILLAS	5	3	8	4	2	2	8		4		4		8
		3	CHIOQUIMULILLA	58	67	125	25	68	32	125	2			123		125
		4	CUILAPA	30	30	60	13	31	16	60				60		60
		5	GUAZACAPAN	18	22	40	11	20	9	40				40		40
		6	NUEVA SANTA ROSA	74	72	146	27	57	62	146	1	56		73	16	146
		7	ORATORIO	4	9	13	3	7	3	13				13		13
		8	PUEBLO NUEVO VIÑAS	25	34	59	16	24	19	59				59		59
		9	SAN JUAN TECUACO	11	19	30	6	17	7	30		4		26		30
		10	SAN RAFAEL LAS FLORES	16	7	23	8	6	9	23		8		11	4	23
		11	SANTA CRUZ NARANJO	13	14	27	9	9	9	27				27		27
		12	SANTA MARIA IXHUATAN	1	3	4	2	2		4				1	3	4
		13	SANTA ROSA DE LIMA	42	32	74	18	38	18	74				2	72	74
		14	TAXISCO	33	46	79	13	26	40	79	2			77		79
		19	SOLOLA	240	224	464	93	254	117	464	398			32	34	464
		1	CONCEPCION	2		2		2		2				2		2
		2	NAHUALA	13	16	29	9	17	3	29	29					29
		3	PANAJACHEL	18	18	36	10	19	7	36	25			10	1	36
		4	SAN ANDRES SEMETABAJ	21	17	38	5	31	2	38	37			1		38
		5	SAN ANTONIO PALOPO	5	7	12	2	9	1	12	11			1		12
		6	SAN JOSE CHACAYA	5	4	9	2	6	1	9	6			2	1	9
		7	SAN JUAN LA LAGUNA	5	6	11	3	4	4	11	11					11
		8	SAN LUCAS TOLIMAN	6	10	16	3	9	4	16	12			4		16
		9	SAN MARCOS LA LAGUNA	3	6	9	3	4	2	9						9

Nombre de la meta:

Primer Documento Personal de Identificación emitido.

**DIRECCIÓN DE PROCESOS
SEGUIMIENTO TEMÁTICO INSTITUCIONAL 2020
MES REPORTADO: JUNIO**

P	D	M	Departamento / municipio	Sexo			Población beneficiada			Pueblo						
				Mujeres	Hombres	Total	Juventud 18 a 30 años	Adultos 31 a 60 años	Tercera Edad 61 años en adelante	Total	Maya	Xinca	Garífuna	Mestizos /Ladinos	No indican	Total
1	1	1	Total general	6,484	7,357	13,841	13,112	624	105	13,841	3,907	63	2	6,460	3,409	13,841
1			ESPAÑA	2	2	4	3	1		4	1			2	1	4
1			MADRID	2	2	4	3	1		4	1			2	1	4
1			AJALVIR	2	2	4	3	1		4	1			2	1	4
2			ESTADOS UNIDOS DE AMÉRICA	181	378	559	187	353	19	559	146	1	269	143	559	
1			ARIZONA	4	6	10	2	7	1	10	4			4	2	10
1			PHOENIX	4	6	10	2	7	1	10	4			4	2	10
2			CALIFORNIA	27	57	84	21	58	5	84	12			40	32	84
1			LOS ANGELES	23	43	66	14	48	4	66	8			26	32	66
2			SAN BERNARDINO	4	14	18	7	10	1	18	4			14		18
3			FLORIDA	25	41	66	17	47	2	66	23		1	31	11	66
1			MIAMI	25	41	66	17	47	2	66	23		1	31	11	66
4			GEORGIA	29	68	97	41	54	2	97	50			44	3	97
1			ATLANTA	29	68	97	41	54	2	97	50			44	3	97
5			ILLINOIS	19	39	58	16	42		58					58	58
1			CHICAGO	19	39	58	16	42		58					58	58
6			MARYLAND	63	123	186	65	113	8	186	45			136	5	186
1			SILVER SPRING	63	123	186	65	113	8	186	45			136	5	186
7			NUEVA YORK	7	25	32	14	17	1	32	12			14	6	32
1			NUEVA YORK	7	25	32	14	17	1	32	12			14	6	32
8			TEXAS	7	19	26	11	15		26					26	26
1			HOUSTON	7	19	26	11	15		26					26	26
3			GUATEMALA	6,301	6,977	13,278	12,922	270	86	13,278	3,760	63	1	6,189	3,265	13,278
1			ALTA VERAPAZ	585	747	1,332	1,310	13	9	1,332	862		1	50	419	1,332
1			CHAHAL	11	16	27	27			27	26			1		27
2			CHISEC	36	31	67	66	1		67					67	67
3			COBAN	103	142	245	240	2	3	245					245	245
4			FRAY BARTOLOME DE LAS CASAS	44	50	94	94			94	83		1	8	2	94
5			LANQUIN	10	16	26	26			26	24			1	1	26
6			PANZOS	39	42	81	81			81	81					81
7			RAXRUHA	28	28	56	55	1		56	49			7		56
8			SAN CRISTOBAL VERAPAZ	46	50	96	96			96					96	96
9			SAN JUAN CHAMELCO	44	52	96	94		2	96	80			12	4	96
10			SAN MIGUEL TUCCURU	27	35	62	62			62	62					62
11			SAN PEDRO CARCHA	57	99	156	150	5	1	156	152			3	1	156
12			SANTA CATALINA LA TINTA	27	45	72	71		1	72	71			1		72
13			SANTA CRUZ VERAPAZ	2		2	2			2					2	2
14			SANTA MARIA CAHABON	67	88	155	149	4	2	155	152			2	1	155
15			SENAHU	20	23	43	43			43	39			4		43
16			TACTIC	17	16	33	33			33	22			11		33
17			TAMAHU	7	14	21	21			21	21					21
2			BAJA VERAPAZ	68	72	140	138	2		140	53			48	39	140
1			CUBULCO	10	5	15	13	2		15	8			7		15
2			GRANADOS	1	5	6	6			6				1	5	6
3			PURULHA	16	12	28	28			28	26			2		28
4			RABINAL	11	6	17	17			17	13			4		17
5			SALAMA	5	7	12	12			12	3			9		12
6			SAN JERONIMO	8	12	20	20			20	1			6	13	20
7			SAN MIGUEL CHICAJ	8	15	23	23			23	2				21	23
8			SANTA CRUZ EL CHOL	9	10	19	19			19				19		19
3			CHIMALTENANGO	341	346	687	669	12	6	687	330			106	251	687
1			ACATENANGO	6	2	8	8			8	1			4	3	8
2			CHIMALTENANGO	44	50	94	88	4	2	94	13				81	94
3			EL TEJAR	13	20	33	32	1		33	14			17	2	33
4			PARRAMOS	19	22	41	41			41	7			4	30	41
5			PATZICIA	18	18	36	36			36	28			8		36
6			PATZUN	17	27	44	44			44	42			2		44
7			POCHUTA	8	6	14	14			14	1			13		14
8			SAN ANDRES ITZAPA	40	29	69	69			69	58			11		69
9			SAN JOSE POAQUIL	23	13	36	36			36	36					36
10			SAN JUAN COMALAPA	22	19	41	39	1	1	41	40			1		41
11			SAN MARTIN JILOTEPEQUE	26	22	48	44	2	2	48				1	47	48
12			SAN PEDRO YEPOCAPA	32	32	64	60	4		64	37			25	2	64
13			SANTA APOLONIA	11	6	17	17			17	17					17
14			SANTA CRUZ BALANYA	12	12	24	24			24	24					24
15			TECPAN GUATEMALA	31	45	76	76			76					76	76
16			ZARAGOZA	19	23	42	41		1	42	12			28	2	42
4			CHIQUIMULA	231	239	470	460	10		470	4			404	62	470
1			CAMOTAN	24	26	50	50			50				7	43	50
2			CHIQUIMULA	60	79	139	134	5		139				139		139
3			CONCEPCION LAS MINAS	10	8	18	16	2		18				15	3	18
4			ESQUIPULAS	7	5	12	12			12				12		12
5			IPALA	4	9	13	13			13				13		13
6			JOCOTAN	64	61	125	124	1		125	4			121		125
7			OLOPA	18	13	31	31			31				31		31
8			QUEZALTEPEQUE	9	10	19	19			19				19		19
9			SAN JACINTO	16	16	32	31	1		32				32		32
10			SAN JOSE LA ARADA	7	8	15	14	1		15					15	15
11			SAN JUAN ERMITA	12	4	16	16			16				15	1	16
5			EL PROGRESO	96	131	227	224	2	1	227				227		227
1			EL JICARO	8	11	19	19			19				19		19
2			GUASTATOYA	14	25	39	38	1		39				39		39
3			MORAZAN	7	15	22	22			22				22		22
4			SAN AGUSTIN ACASAGUASTLAN	26	35	61	61			61				61		61
5			SAN ANTONIO LA PAZ	12	6	18	18			18				18		18
6			SAN CRISTOBAL ACASAGUASTLAN	6	5	11	11			11				11		11
7			SANARATE	18	26	44	43		1	44				44		44
8			SANSARE	5	8	13	12	1		13				13		13

Nombre de la mesa:

Primer Documento Personal de Identificación emitido.

**DIRECCIÓN DE PROCESOS
 SEGUIMIENTO TEMÁTICO INSTITUCIONAL 2020
 MES REPORTADO: JUNIO**

P	D	M	Departamento / municipio	Sexo			Población beneficiada			Pueblo						
				Mujeres	Hombres	Total	Juventud	Adultos	Tercera Edad	Total	Maya	Xinca	Garífuna	Mestizos /Ladinos	No indican	Total
							18 a 30 años	31 a 40 años	41 años en adelante							
6			ESCUINTLA	329	442	771	758	10	3	771	3			535	233	771
	1		ESCUINTLA	53	71	124	121	3		124					124	124
	2		GUANAGAZAPA	11	13	24	24			24	1			23		24
	3		IZTAPA	21	20	41	40	1		41				41		41
	4		LA DEMOCRACIA	16	20	36	36			36				36		36
	5		LA GOMERA	33	34	67	67			67				39	28	67
	6		MASAGUA	22	19	41	40		1	41				41		41
	7		NUÉVA CONCEPCIÓN	15	18	33	32	1		33				33		33
	8		PAJUN	5	17	22	22			22	1			21		22
	9		PUERTO SAN JOSE	32	49	81	79	1	1	81					81	81
	10		SAN VICENTE PACAYA	13	24	37	36	1		37				37		37
	11		SANTA LUCÍA COTZUMALGUAPA	49	69	118	116	1	1	118				118		118
	12		SIPACATE	14	22	36	36			36	1			35		36
	13		SIGÜINALÁ	23	32	55	55			55				55		55
	14		TÍQUISATE	22	34	56	54	2		56				56		56
7			GUATEMALA	1,238	1,477	2,715	2,612	78	25	2,715	261			1,268	1,186	2,715
	1		AMATITLÁN	34	23	57	55	2		57				57		57
	2		CHINAUTLA	73	86	159	148	9	2	159					159	159
	3		CHUARRANCHO	9	8	17	17			17	14			3		17
	4		FRAJANES	38	52	90	88	2		90				34	56	90
	5		GUATEMALA	564	708	1,272	1,203	53	16	1,272	22			632	618	1,272
	6		MIXCO	41	48	89	89			89				89		89
	7		PALENCIA	16	31	47	47			47				47		47
	8		SAN JOSE DEL GOLFO	7	14	21	21			21				21		21
	9		SAN JOSE PINULA	78	85	163	161	1	1	163				29	134	163
	10		SAN JUAN SACATEPEQUEZ	108	115	223	217	2	4	223	201			15	7	223
	11		SAN MIGUEL PETAPÁ	18	21	39	38	1		39				39		39
	12		SAN PEDRO AYAMPUC	20	26	46	46			46				46		46
	13		SAN PEDRO SACATEPEQUEZ	14	15	29	29			29	16			13		29
	14		SAN RAYMUNDO	53	66	119	117	1	1	119					119	119
	15		SANTA CATARINA PINULA	45	42	87	84	3		87	1			86		87
	16		VILLA CANALES	58	63	121	118	2	1	121				121		121
	17		VILLA NUEVA	62	74	136	134	2		136	7			129		136
8			HUEHUETENANGO	358	323	681	654	21	6	681	397			245	39	681
	1		AGUACATÁN	14	11	25	24	1		25	22			3		25
	2		CHIANTLA	4	9	13	11	2		13	1			12		13
	3		COLOTENANGO	1	1	1	1			1	1			1		1
	4		CONCEPCIÓN HUISTA	4	7	11	11			11	8			3		11
	5		CUILCO	5	6	11	10		1	11				11		11
	6		HUEHUETENANGO	29	36	65	64		1	65	7			58		65
	7		JACALTENANGO	20	19	39	37	2		39					39	39
	8		LA DEMOCRACIA	12	6	18	18			18	5			13		18
	9		LA LIBERTAD	24	25	49	49			49	7			42		49
	10		MALACATANCITO	14	18	32	31	1		32	5			27		32
	11		NENTÓN	46	28	74	73	1		74	64			10		74
	12		PETATÁN	6	10	16	12	3	1	16	16			16		16
	13		SAN ANTONIO HUISTA	1	1	2	2			2				2		2
	14		SAN GASPAR IXCHIL	2	5	7	7			7	7			7		7
	15		SAN ILDEFONSO IXTAPAHUACÁN	6	11	17	16	1		17	15			2		17
	16		SAN JUAN ATITÁN	1	3	4	4			4	4			4		4
	17		SAN JUAN IXCÓY	8	3	11	9	1	1	11	11			11		11
	18		SAN MATEO IXTATÁN	25	20	45	44	1		45	44			1		45
	19		SAN MIGUEL ACATÁN	6	9	15	14		1	15	15			15		15
	20		SAN PEDRO NECTA	10	5	15	14	1		15	13			2		15
	21		SAN PEDRO SOLOMA		1	1	1			1	1			1		1
	22		SAN RAFAEL LA INDEPENDENCIA	10	11	21	21			21	21			21		21
	23		SAN RAFAEL PETZAL	1	2	3	3			3	3			3		3
	24		SAN SEBASTIÁN COATÁN	10	6	16	16			16	16			16		16
	25		SAN SEBASTIÁN HUEHUETENANGO	11	6	17	16	1		17	16			1		17
	26		SANTA ANA HUISTA	4	8	12	12			12	2			10		12
	27		SANTA CRUZ BARILLAS	2	2	2	2			2	1			1		2
	28		SANTA EULALIA	26	16	42	39	2	1	42	42			42		42
	29		SANTIAGO CHIMALTENANGO	4	6	10	9	1		10	10			10		10
	30		TECTITÁN	12	11	23	22	1		23				23		23
	31		TODOS SANTOS CUCHUMATÁN	29	16	45	45			45	40			5		45
	32		UNIÓN CANTINIL	11	8	19	17	2		19				19		19
9			IZABAL	163	225	388	379	7	2	388	115			271	1	388
	1		EL ESTOR	40	41	81	80		1	81	70			11		81
	2		LIVINGSTON	34	51	85	85			85	46			39		85
	3		LOS AMATES	10	14	24	23	1		24				24		24
	4		MORALES	21	28	49	48		1	49				49		49
	5		PUERTO BARRIOS	58	91	149	143	6		149				148	1	149
10			JALAPA	125	112	237	231	5	1	237	3	21		166	47	237
	1		JALAPA	17	18	35	35			35				18	17	35
	2		MATAQUESCUINTLA	16	16	32	32			32				32		32
	3		MONJAS	24	13	37	36	1		37				37		37
	4		SAN CARLOS ALZATATE	17	21	38	37	1		38		21		17		38
	5		SAN LUIS JILOTEPEQUE	25	23	48	47	1		48	3			15	30	48
	6		SAN MANUEL CHAPARRÓN	10	6	16	15	1		16				16		16
	7		SAN PEDRO PINULA	16	15	31	29	1	1	31				31		31
11			JUTIAPA	228	234	462	448	10	4	462		13		318	131	462

Nombre de la meta:

Primer Documento Personal de Identificación emitido.

**DIRECCIÓN DE PROCESOS
SEGUIMIENTO TEMÁTICO INSTITUCIONAL 2020
MES REPORTADO: JUNIO**

P	D	M	Departamento / municipio	Sexo					Pueblo							
				Mujeres	Hombres	Total	Juventud	Adultos	Tercera	Total	Maya	Xinca	Garífuna	Mestizos /Ladinos	No indican	Total
							18 a 30 años	31 a 60 años	61 años en adelante							
		1	AGUA BLANCA	14	8	22	22							10	12	22
		2	ASUNCIÓN MITA	25	21	46	41	4	1					46		46
		3	ATESCATEMPA	12	12	24	22	1	1					4	20	24
		4	COMAPA	21	12	33	33							33		33
		5	CONGUACO	6	15	21	21							21		21
		6	EL ADELANTO	5	7	12	12							12		12
		7	EL PROGRESO	31	25	56	55	1							56	56
		8	JALPATAGUA	15	15	30	29	1						30		30
		9	JEREZ	2	2	4	4							4		4
		10	JUTIAPA	19	27	46	45	1				7		4	1	46
		11	MOYUTA	22	28	50	50							50		50
		12	PASACO	12	11	23	21	2						23		23
		13	QUESADA	12	11	23	22		1					16	4	23
		14	SAN JOSE ACATEMPA	7	11	18	18					1		9	8	18
		15	SANTA CATARINA MITA	18	14	32	31		1			2			30	32
		16	YUPILTEPEQUE	1	6	7	7							7		7
		17	ZAPOTITLAN	6	9	15	15							15		15
		12	PETEN	251	265	516	509	7				121		388	7	516
		1	DOLORES	1	1	2	2							2		2
		2	EL CHAL	23	19	42	41	1				3		39		42
		3	FLORES	24	26	50	49	1				2		48		50
		4	LA LIBERTAD	38	39	77	75	2				5		72		77
		5	MELCHOR DE MENCOS	8	10	18	17	1						18		18
		6	POPTUN	29	25	54	53	1				17		37		54
		7	SAN ANDRES	9	10	19	18	1				1		18		19
		8	SAN BENITO	11	22	33	33							33		33
		9	SAN FRANCISCO	12	20	32	32					5		27		32
		10	SAN JOSE	13	11	24	24					2		19	3	24
		11	SAN LUIS	22	25	47	47					27		16	4	47
		12	SANTA ANA	18	13	31	31					2		29		31
		13	SAYAXCHE	43	44	87	87					57		30		87
		13	QUETZALTENANGO	241	261	502	487	11	4			208		216	78	502
		1	CABRICAN	7	5	12	12					10		2		12
		2	CAJOLA	8	3	11	11					9		2		11
		3	CANTEL	10	15	25	24	1				24		1		25
		4	COATEPEQUE	10	23	33	32	1						33		33
		5	COLOMBA	19	21	40	40							39	1	40
		6	CONCEPCION CHIQUIRICHAPA	17	15	32	30	2				32				32
		7	EL PALMAR	8	11	19	18	1				4		14	1	19
		8	FLORES COSTA CUCA	7	19	26	26							26		26
		9	GENOVA	19	20	39	39							39		39
		10	HUITAN	8	9	17	17					16		1		17
		11	LA ESPERANZA	5	3	8	8					3		5		8
		12	QUINTEPEQUE	14	5	19	18		1			13		5	1	19
		13	OSTUNCALCO	4	4	8	8					6		2		8
		14	PALESTINA DE LOS ALTOS	5	8	13	13					3		2	8	13
		15	QUETZALTENANGO	18	20	38	35	3							28	38
		16	SALCAJA	9	15	24	24								24	24
		17	SAN CARLOS SIJA	17	21	38	36	2				14		24		38
		18	SAN FRANCISCO LA UNION	6	1	7	7					7		7		7
		19	SAN MARTIN SACATEPEQUEZ	15	20	35	35					33		2		35
		20	SAN MATEO	2	3	5	5								5	5
		21	SAN MIGUEL SIGUILA	11	3	14	14					14			5	14
		22	SIBILIA	3	3	6	6							6		6
		23	ZUNIL	19	14	33	29	1	3			20		13		33
		14	QUICHE	356	273	629	608	14	7			451		57	121	629
		1	CANILLA	19	8	27	27							16		27
		2	CHAJUL	14	6	20	18	1	1			20				20
		3	CHICAMAN	25	24	49	49					15		7	27	49
		4	CHICHE	7	10	17	15	2						17		17
		5	CHICHICASTENANGO	35	18	53	51		2			51		2		53
		6	CHINIQUE	10	14	24	22	2							24	24
		7	CUNEN	24	25	49	49					47		2		49
		8	IXCAN	6	12	18	15	3				11		7		18
		9	NEBAJ	9	3	12	12							1		12
		10	PACHALUM	15	14	29	28	1							29	29
		11	PATZITE	19	8	27	27					27				27
		12	SACAPULAS	40	23	63	61		2			63		48		63
		13	SAN ANDRES SAICABAJA	10	6	16	16							1	3	16
		14	SAN ANTONIO ILOTENANGO	10	17	27	24	3						1		27
		15	SAN BARTOLOME JOCOTENANGO	1	1	2	2							2		2
		16	SAN JUAN COTZAL	21	15	36	35		1			35		1		36
		17	SAN PEDRO JOCOPILAS	6	4	10	10							9		10
		18	SANTA CRUZ DEL QUICHE	55	46	101	100	1				86			5	101
		19	USPANTAN	21	16	37	36	1				37		7		37
		20	ZACUALPA	9	3	12	11		1			10		1	1	12
		15	RETALHULEU	189	211	400	390	7	3			400	4	394	2	400
		1	CHAMPERICO	10	2	12	11	1				1		11		12
		2	NUEVO SAN CARLOS	31	28	59	59							59		59
		3	RETALHULEU	55	66	121	117	4						121		121



Nombre de la meta:

Primer Documento Personal de Identificación emitido.

**DIRECCIÓN DE PROCESOS
 SEGUIMIENTO TEMÁTICO INSTITUCIONAL 2020
 MES REPORTADO: JUNIO**

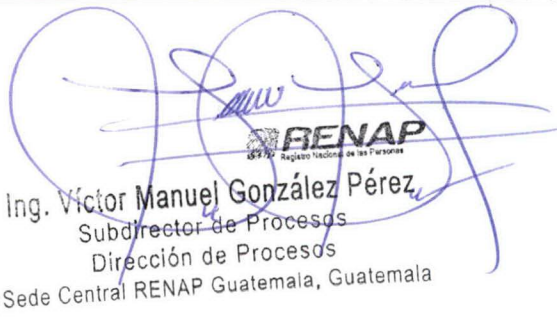
P	D	M	Departamento / municipio	Sexo			Edad			Pueblo							
				Mujeres	Hombres	Total	Juvenilud	Adultos	Tercera Edad	Total	Maya	Xinca	Garifuna	Mestizos /Ladinos	No Indican	Total	
							18 a 30 años	31 a 60 años	61 años en adelante								
		4	SAN ANDRES VILLA SECA	32	44	76	74	2		76	3				71	2	76
		5	SAN FELIPE RETALHULEU	1		1	1			1					1		1
		6	SAN MARTIN ZAPOTITLAN	17	22	39	39			39					39		39
		7	SAN SEBASTIAN	29	38	67	64		3	67					67		67
		8	SANTA CRUZ MULUA	14	11	25	25			25					25		25
16			SACATEPEQUEZ	69	109	178	175	2	1	178	38				36	104	178
		1	ANTIGUA GUATEMALA	14	21	35	35			35						35	35
		2	JOCOTENANGO	4	12	16	15	1		16				4	12	16	16
		3	MAGDALENA MILPAS ALTAS	4	6	10	10			10					10		10
		4	PASTORES	5	9	14	13		1	14				14		14	14
		5	SAN ANTONIO AGUAS CALIENTES	1	3	4	4			4	2			2		4	4
		6	SAN BARTOLOME MILPAS ALTAS	2	10	12	12			12	1			11		12	12
		7	SAN JUAN ALOTENANGO	1	1	2	2			2						2	2
		8	SAN LUCAS SACATEPEQUEZ	2	7	9	9			9					9		9
		9	SAN MIGUEL DUEÑAS	3	3	6	6			6					6		6
		10	SANTA CATARINA BARAHONA	3	5	8	8			8	7			1		8	8
		11	SANTA LUCIA MILPAS ALTAS	1	2	3	3			3				3		3	3
		12	SANTA MARIA DE JESUS	5	9	14	14			14	12				2		14
		13	SANTIAGO SACATEPEQUEZ	2	2	4	4			4					4		4
		14	SANTO DOMINGO XENACOJ	7	13	20	20			20					20		20
		15	SUMPANGO	18	6	24	23	1		24	16			1	7		24
17			SAN MARCOS	468	416	884	854	26	4	884	189			576	119	884	884
		1	AYUTLA	23	28	51	47	3	1	51				51		51	51
		2	CATARINA	19	17	36	36			36				36		36	36
		3	COMITANCILLO	35	23	58	57	1		58	57			1		58	58
		4	CONCEPCION TUTUAPA	24	15	39	37	2		39	35			4		39	39
		5	EL TUMBADOR	2	2	4	4			4					4		4
		6	ESQUIPULAS PALO GORDO	16	17	33	33			33				33		33	33
		7	IXCHIGUAN	20	6	26	24	2		26	25			1		26	26
		8	LA BLANCA	34	31	65	63	2		65				65		65	65
		9	LA REFORMA	16	13	29	28	1		29				14	15	29	29
		10	MALACATAN	11	15	26	24	2		26				26		26	26
		11	NUevo PROGRESO	11	13	24	24			24				24		24	24
		12	OCOS	6	6	12	12			12				12		12	12
		13	PAJAPITA	22	17	39	38	1		39				39		39	39
		14	RIO BLANCO	1	7	8	8			8	4			4		8	8
		15	SAN ANTONIO SACATEPEQUEZ	7	6	13	13			13				2	11	13	13
		16	SAN CRISTOBAL CUCHO	15	6	21	21			21				21		21	21
		17	SAN JOSE EL RODEO	6	7	13	13			13				13		13	13
		18	SAN JOSE OJETENAM	13	12	25	24	1		25	2			23		25	25
		19	SAN LORENZO	26	15	41	40	1		41	15				26		41
		20	SAN MARCOS	14	12	26	23	3		26	1			25		26	26
		21	SAN MIGUEL IXTAHUACAN	10	10	20	20			20	18			2		20	20
		22	SAN PABLO	19	18	37	37			37				37		37	37
		23	SAN PEDRO SACATEPEQUEZ	28	34	62	60		2	62					62		62
		24	SAN RAFAEL PIE DE LA CUESTA	5	20	25	24	1		25				25		25	25
		25	SIBINAL	16	12	28	26	2		28	3			25		28	28
		26	SIPACAPA	20	9	29	28	1		29	21			7	1	29	29
		27	TACANA	20	19	39	35	3	1	39				39		39	39
		28	TAJUMULCO	9	9	18	18			18	7			2		18	18
		29	TEJUTLA	20	26	46	46			46	1			45		46	46
18			SANTA ROSA	178	209	387	382	5		387	1	29		316	41	387	387
		1	BARBERENA	19	37	56	55	1		56				56		56	56
		2	CASILLAS	9	3	12	12			12		5		7		12	12
		3	CHIQUMULILLA	33	32	65	65			65				65		65	65
		4	CUILAPA	17	10	27	27			27	1			26		27	27
		5	GUAZACAPAN	11	10	21	21			21				21		21	21
		6	NUeva SANTA ROSA	18	29	47	47			47				25	2	47	47
		7	ORATORIO	5	5	10	8	2		10		20		9	1	10	10
		8	PUEBLO NUEVO VIÑAS	17	12	29	28	1		29				29		29	29
		9	SAN JUAN TECUACÓ	4	7	11	11			11		2		9		11	11
		10	SAN RAFAEL LAS FLORES	9	17	26	26			26		2		12	12	26	26
		11	SANTA CRUZ NARANJO	5	9	14	14			14				14		14	14
		12	SANTA MARIA IXHUATAN	2		2	2			2				1	1	2	2
		13	SANTA ROSA DE LIMA	14	11	25	25			25					25		25
		14	TAXISCO	15	27	42	41	1		42				42		42	42
19			SOLOLA	136	158	294	289	2	3	294	267			10	17	294	294
		1	CONCEPCION	2		2	2			2					2		2
		2	NAHUALA	14	19	33	33			33	33					33	33
		3	PANAJACHEL	4	13	17	16		1	17	12			4	1	17	17
		4	SAN ANDRES SEMETABAJ	10	7	17	17			17				1		17	17
		5	SAN ANTONIO PALOPO	9	8	17	16		1	17	17					17	17
		6	SAN JOSE CHACAYA	4	4	8	8			8	8					8	8

Nombre de la meta:

Primer Documento Personal de Identificación emitido.

**DIRECCIÓN DE PROCESOS
SEGUIMIENTO TEMÁTICO INSTITUCIONAL 2020
MES REPORTADO: JUNIO**

P	D	M	Departamento / municipio	Sexo			Población beneficiada			Pueblo						
				Mujeres	Hombres	Total	Juventud	Adultos	Tercera Edad	Total	Maya	Xinca	Garífuna	Mestizos /Ladinos	No indican	Total
							18 a 30 años	31 a 60 años	61 años en adelante							
		7	SAN JUAN LA LAGUNA	1	2	3	3			3						3
		8	SAN LUCAS TOLIMAN	7	10	17	16	1		17				2		17
		9	SAN MARCOS LA LAGUNA	3	8	11	11			11						11
		10	SAN PABLO LA LAGUNA	9	12	21	21			21						21
		11	SAN PEDRO LA LAGUNA	6	5	11	10		1	11						11
		12	SANTA CATARINA IXTAHUACAN	1		1	1			1						1
		13	SANTA CATARINA PALOPO	5	6	11	11			11						11
		14	SANTA CLARA LA LAGUNA	3	1	4	4			4						4
		15	SANTA CRUZ LA LAGUNA	7	3	10	10			10						10
		16	SANTA LUCIA UTATLAN	14	18	32	32			32			2			32
		17	SANTA MARIA VISITACION	1	1	2	2			2						2
		18	SANTIAGO ATITLAN	8	9	17	17			17						17
		19	SOLOLA	28	32	60	59	1		60			1	14		60
20			SUCHITEPEQUEZ	337	397	734	723	7	4	734	125		358	251		734
		1	CHICACAO	25	35	60	60			60				60		60
		2	CUYOTENANGO	22	25	47	47			47			1	46		47
		3	MAZATENANGO	50	60	110	107	2	1	110			60	50		110
		4	PATULUL	24	32	56	54	2		56	3		53			56
		5	PUEBLO NUEVO	3	3	6	6			6	3		3			6
		6	RIO BRAVO	15	22	37	37			37			37			37
		7	SAMAYAC	10	13	23	21	1	1	23	17		5	1		23
		8	SAN ANTONIO SUCHITEPEQUEZ	26	43	69	68		1	69	43		26			69
		9	SAN BERNARDINO		1	1	1			1			1			1
		10	SAN FRANCISCO ZAPOTITLAN	18	20	38	38			38	7		31			38
		11	SAN GABRIEL	9	3	12	12			12			7	5		12
		12	SAN JOSE EL IDOLO	8	8	16	16			16			16			16
		13	SAN JOSE LA MAQUINA	38	34	72	71		1	72			1	71		72
		14	SAN JUAN BAUTISTA	9	14	23	23			23			23			23
		15	SAN LORENZO	7	8	15	15			15			4	11		15
		16	SAN MIGUEL PANAN	10	5	15	15			15			14	1		15
		17	SAN PABLO JOCOPILAS	8	10	18	18			18	2		10	6		18
		18	SANTA BARBARA	3	7	10	9	1		10			10			10
		19	SANTO DOMINGO SUCHITEPEQUEZ	18	26	44	43	1		44			44			44
		20	SANTO TOMAS LA UNION	27	19	46	46			46	41		5			46
		21	ZUNILTO	7	9	16	16			16	9		7			16
21			TOTONICAPAN	164	172	336	323	11	2	336	327		8	1		336
		1	MOMOSTENANGO	36	31	67	67			67	66		1			67
		2	SAN ANDRES XECUL	23	16	39	37	2		39	39		39			39
		3	SAN BARTOLO	4	11	15	12	3		15	15					15
		4	SAN CRISTOBAL TOTONICAPAN	2	8	10	10			10	9		1			10
		5	SAN FRANCISCO EL ALTO	13	8	21	18	3		21	21					21
		6	SANTA LUCIA LA REFORMA	7	8	15	15			15	15					15
		7	SANTA MARIA CHIGUIMULA	28	43	71	70	1		71	71					71
		8	TOTONICAPAN	51	47	98	94	2	2	98	91		6	1		98
22			ZACAPA	150	158	308	299	8	1	308			192	116		308
		1	CABAÑAS	6	11	17	17			17			17			17
		2	ESTANZUELA	7	7	14	13	1		14			12	2		14
		3	GUALAN	12	16	28	26	1	1	28			28			28
		4	HUITE	7	8	15	15			15			15			15
		5	LA UNION	1	2	3	3			3			3			3
		6	RIO HONDO	13	16	29	29			29			29			29
		7	SAN DIEGO	9	9	18	17	1		18			9	9		18
		8	SAN JORGE	7	8	15	15			15			15			15
		9	TECULUTAN	21	25	46	45	1		46			45	1		46
		10	USUMATLAN	8	11	19	18	1		19			19			19
		11	ZACAPA	59	45	104	101	3		104					104	104



RENAP
 Registro Nacional de las Personas
 Ing. Víctor Manuel González Pérez,
 Subdirector de Procesos
 Dirección de Procesos
 Sede Central RENAP Guatemala, Guatemala

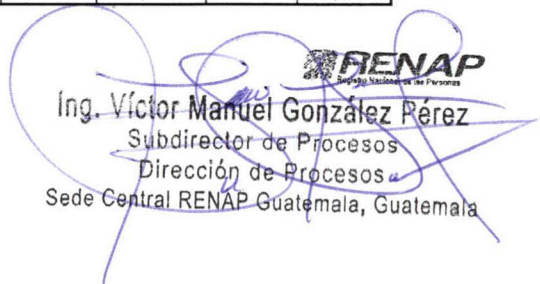
Nombre de la meta:

Documentos personales de Identificación por reposición via electronica, emitidos

DIRECCIÓN DE PROCESOS
SEGUIMIENTO TEMÁTICO INSTITUCIONAL 2020
Mes reportado: JUNIO

Población beneficiada

P	D	M	País / Departamento / municipio	Sexo		Edad				Pueblo						
				Mujeres	Hombres	Total	Juventud	Adultos	Tercera Edad	Total	Maya	Xinca	Garífuna	Mestizos/La dinos	Otro	Total
							18 - 30 años	31 a 60 años	61 años en adelante							
1	1	1	Total general	464	1,433	1,897	1,142	707	48	1,897	84	3	3	1,101	706	1,897
1			GUATEMALA	464	1,433	1,897	1,142	707	48	1,897	84	3	3	1,101	706	1,897
	1		GUATEMALA	464	1,433	1,897	1,142	707	48	1,897	84	3	3	1,101	706	1,897
		1	GUATEMALA	464	1,433	1,897	1,142	707	48	1,897	84	3	3	1,101	706	1,897




RENAP
Registro Nacional de las Personas

Ing. Víctor Manuel González Pérez
Subdirector de Procesos
Dirección de Procesos
Sede Central RENAP Guatemala, Guatemala

DP-2509-2020

Guatemala, 03 de agosto de 2020

Licenciada
Tania Darinka Pineda Palacios
Director de Gestión y Control Interno
Registro Nacional de las Personas
Presente



Estimada Licenciada Pineda:

De manera atenta me dirijo a Usted, en atención al MEMORANDUM DGCI-SPFI-DPP-003-2020 recibido en esta Dirección el 07 de enero del año en curso, en relación a la programación de entrega de la ejecución de las Metas Físicas Institucionales, aprobadas para el Ejercicio Fiscal 2020, por lo que me permito trasladar informe correspondiente al periodo del **01 al 31 de julio del año en curso**, de lo siguiente:

- Reprogramación de Metas Físicas Institucionales 2020
- Informe de Ejecución Mensual de Metas Físicas Institucionales 2020
- Informe de seguimiento Temático Institucional 2020
- Informe de seguimiento Municipal 2020

Esto para su conocimiento y el seguimiento correspondiente.


Sin otro particular me suscribo de usted, agradeciendo la atención al presente.

Atentamente,



RENAP
Registro Nacional de las Personas
Liliana Izabel Veliz Marroquín
Asistente Técnico Administrativo
Dirección de Procesos
Sede Central RENAP Guatemala, Guatemala

VMGP/iv
Adjunto cuadros correspondientes al mes de julio
C.C. Archivo



RENAP
Registro Nacional de las Personas
Ing. Víctor Manuel González Pérez
Subdirector de Procesos
Dirección de Procesos
Sede Central RENAP Guatemala, Guatemala

Clasificación DPI por Fecha de Aprobación

03/08/2020 07:32:20 a.m.

RESUMEN RANGO DE FECHAS

CLASIFICACION	CANTIDAD
PRIMERA VEZ	27,841
RENOVACION	63,227
REPOSICION	40,589
Total	131,657

DETALLE POR FECHAS

FECHA	TOTAL
01/07/2020	2,974
02/07/2020	3,142
03/07/2020	5,629
06/07/2020	3,263
07/07/2020	4,616
08/07/2020	7,192
09/07/2020	5,832
10/07/2020	5,112
13/07/2020	6,502
14/07/2020	4,292
15/07/2020	8,453
17/07/2020	5,100
20/07/2020	4,383
21/07/2020	5,100
22/07/2020	4,558
23/07/2020	6,288
24/07/2020	6,221
27/07/2020	6,721
28/07/2020	7,384
29/07/2020	10,623
30/07/2020	7,436
31/07/2020	10,836
TOTAL	131,657

 VMGP/iv
 Adjunto cuadros correspondientes al mes de julio
 C.C. Archivo

2020-07-31 07:32:20
 131,657
 2020-07-31 07:32:20

DIRECCIÓN DE PROCESOS
REPROGRAMACIÓN DE METAS FÍSICAS INSTITUCIONALES 2020
MES REPORTADO: JULIO

No.	Nombre de la Meta	Cantidad programada	Reprogramación requerida	Nueva programación	Justificación
4	Documentos Personales de Identificación (DPI), emitidos.	90,000	41,657	131,657	Derivado que la mayoría de las Oficinas Registrales ya estan trabajando con cierta normalidad se incremento la demanda de las solicitudes para la emisión del DPI.
4.1	Documentos Personales de Identificación (DPI), emitidos.	90,000	41,657	131,657	


Ing. Víctor Manuel González Pérez
Subdirector de Procesos
Dirección de Procesos
Sede Central RENAP Guatemala, Guatemala

DIRECCIÓN DE PROCESOS
INFORME DE EJECUCIÓN MENSUAL DE METAS FÍSICAS INSTITUCIONALES 2020
 MES REPORTADO: JULIO


Nombre de la Meta	Cantidad programada	Cantidad ejecutada	Medios de Verificación	Observaciones
Documentos Personales de Identificación (DPI), emitidos.	131,657	131,657	Link: http://reportes.renap.local/ReportesRENAP/Pages/Report.aspx?ItemPath=%2fDPI%2f0158++Clasificacion+DPI+Con+Fecha+de+Aprobacion&ViewMode=Detail	En 22 días hábiles del mes de Julio se muestra un promedio 5,984 DPI emitidos por día.
Documentos Personales de Identificación (DPI), emitidos.	131,657	131,657		


Ing. Víctor Manuel González Pérez
 Subdirector de Procesos
 Dirección de Procesos
 Sede Central RENAP Guatemala, Guatemala

DIRECCIÓN DE PROCESOS
INFORME DE SEGUIMIENTO TEMÁTICO INSTITUCIONAL 2020
MES REPORTADO: JULIO

Producto: Documentos Personales de Identificación (DPI) emitidos.

No.	Meta	Unidad de medida	Meta			Sexo			Población beneficiada				Pueblo						
			Meta inicial	Meta vigente	Meta ejecutada	Mujeres	Hombres	Total	Juventud	Adultos	Tercera Edad	Total	Maya	Xinca	Garifuna	Mestizos/Ladinos	Otro	Total	
									18 - 30 años	31 - 60 años	61 años en adelante								
4.1	Documentos Personales de Identificación (DPI), emitidos.	Documento	3,193,127	3,193,127	131,657	71,115	60,542	131,657	45,796	67,978	17,883	131,657	42,373	973	38	58,019	30,254	131,657	
4.1.1	Primer Documento Personal de Identificación, emitido	Documento			27,841	13,492	14,349	27,841	26,230	1,443	168	27,841	7,952	136	10	13,054	6,689	27,841	
4.1.2	Reposición del Documento Personal de Identificación, emitido.	Documento			37,492	16,912	20,580	37,492	11,140	19,460	6,892	37,492	8,777	165	12	17,752	10,786	37,492	
4.1.2	Renovación del Documento Personal de Identificación, emitido.	Documento			63,227	39,947	23,280	63,227	6,590	45,888	10,749	63,227	25,448	671	15	25,362	11,731	63,227	
4.1.2	Reposición electrónica del Documento Personal de Identificación, emitido.	Documento			3,097	764	2,333	3,097	1,836	1,187	74	3,097	196	1	1	1,851	1,048	3,097	
Objetivos		OPTIMIZACIÓN DE LA EMISIÓN DEL DOCUMENTO PERSONAL DE IDENTIFICACIÓN -DPI-																	
Resultados alcanzados		1	En el mes de julio se ejecutó el 4.12% con relación a la meta de 3,193,127 Documentos Personales de Identificación emitidos para el período 2020, lo que representa un acumulado del 25.86%.																
		2																	
Obstáculos encontrados		1	Derivado de la situación actual del País, aun nos encontramos en restricciones presidenciales, por lo cual, la meta anual establecida de los 3,193,127 Documentos Personales de Identificación emitidos, está lejos de alcanzarse.																
		2																	
Observaciones																			


Ing. Víctor Manuel González Pérez
 Subdirector de Procesos
 Dirección de Procesos
 Sede Central RENAP Guatemala, Guatemala

Nombre de la meta:

Primer Documento Personal de Identificación emitido.

**DIRECCIÓN DE PROCESOS
SEGUIMIENTO TEMÁTICO INSTITUCIONAL 2020
MES REPORTADO: JULIO**

P	D	M	Departamento / municipio	Sexo		Población beneficiada										
				Mujeres	Hombres	Total	Juventud			Total	Pueblo					
							18 a 30 años	31 a 60 años	Tercera Edad 61 años en adelante		Maya	Xinca	Garífuna	Mestizos /Ladinos	No indican	Total
1	1	1	Total general	13,492	14,349	27,841	26,230	1,443	168	27,841	7,952	136	10	13,054	6,689	27,841
1	1		ESPAÑA	2	3	5				5	1			3	1	5
	1		MADRID	2	3	5				5	1			3	1	5
	1		AJALVIR	2	3	5				5	1			3	1	5
2	1		ESTADOS UNIDOS DE AMÉRICA	547	1098	1645	581	1027	37	1645	285		1	609	750	1645
	1		ARIZONA	13	11	24	9	14	1	24	5			4	15	24
	1		PHOENIX	13	11	24	9	14	1	24	5			4	15	24
	2		CALIFORNIA	125	221	346	96	238	12	346	59			129	158	346
	1		LOS ANGELES	102	169	271	73	188	10	271	43			70	158	271
	2		SAN BERNARDINO	23	52	75	23	50	2	75	16			59		75
	3		COLORADO	17	21	38	14	22	2	38	2				36	38
	1		DENVER	17	21	38	14	22	2	38	2				36	38
	4		FLORIDA	60	125	185	58	120	7	185	75			67	43	185
	1		MIAMI	60	125	185	58	120	7	185	75			67	43	185
	5		GEORGIA	3	3	3				3	2			1		3
	1		ATLANTA	3	3	3				3	2			1		3
	6		ILLINOIS	114	223	337	132	199	6	337					337	337
	1		CHICAGO	114	223	337	132	199	6	337					337	337
	7		MARYLAND	104	215	319	123	192	4	319	72			244	3	319
	1		SILVER SPRING	104	215	319	123	192	4	319	72			244	3	319
	8		NUEVA YORK	89	223	312	116	195	1	312	70		1	164	77	312
	1		NUEVA YORK	89	223	312	116	195	1	312	70		1	164	77	312
	9		TEXAS	25	56	81	33	44	4	81					81	81
	1		HOUSTON	25	56	81	33	44	4	81					81	81
3	1		GUATEMALA	12,943	13,248	26,191	25,649	413	129	26,191	7,666	136	9	12,442	5,938	26,191
	1		ALTA VERAPAZ	962	1,080	2,042	2,030	3	9	2,042	1,154			111	777	2,042
	1		CHAHAL	33	41	74	74			74	69			5		74
	2		CHISEC	71	45	116	114	1	1	116					116	116
	3		COBAN	172	193	365	362	1	2	365					365	365
	4		FRAY BARTOLOME DE LAS CASAS	33	39	72	72			72	66			5	1	72
	5		LANQUIN	26	28	54	54			54	7				47	54
	6		PANZOS	24	22	46	46			46	45			1		46
	7		RAXRUHA	66	65	131	127		4	131	103			28		131
	8		SAN CRISTOBAL VERAPAZ	75	99	174	172		2	174					174	174
	9		SAN JUAN CHAMELCO	54	78	132	132			132	112			20		132
	10		SAN MIGUEL TUUCURU	28	37	65	65			65	62			3		65
	11		SAN PEDRO CARCHA	113	170	283	283			283	262			18	3	283
	12		SANTA CATALINA LA TINTA	49	61	110	110			110	108			2		110
	13		SANTA CRUZ VERAPAZ	43	28	71	71			71	1			1	69	71
	14		SANTA MARIA CAHABON	29	30	59	59			59	58			1		59
	15		SENAHU	39	38	77	77			77	75			2		77
	16		TACTIC	80	79	159	158	1		159	132			25	2	159
	17		TAMAHU	27	27	54	54			54	54					54
	2		BAJA VERAPAZ	217	189	406	400	5	1	406	161			195	50	406
	1		CUBULCO	55	51	106	104	2		106	65			40	1	106
	2		GRANADOS	23	16	39	39			39	1			22	16	39
	3		PURULHA	24	15	39	39			39	36			2	1	39
	4		RABINAL	28	25	53	51	1	1	53	43			10		53
	5		SALAMA	33	29	62	62			62	10			52		62
	6		SAN JERONIMO	18	21	39	38	1		39				37	2	39
	7		SAN MIGUEL CHICAJ	19	18	37	36	1		37	6			1	30	37
	8		SANTA CRUZ EL CHOL	17	14	31	31			31				31		31
	3		CHIMALTENANGO	700	712	1,412	1,398	9	5	1,412	528			204	680	1,412
	1		ACATENANGO	44	26	70	69	1		70	10			22	38	70
	2		CHIMALTENANGO	136	169	305	303	1	1	305	34				271	305
	3		EL TEJAR	27	30	57	57			57	13			44		57
	4		PARRAMOS	45	42	87	85	1	1	87	21			9	57	87
	5		PATZICIA	43	54	97	96		1	97	58				39	97
	6		PATZUN	27	18	45	45			45	43			2		45
	7		POCHUTA	7	13	20	20			20	2			18		20
	8		SAN ANDRES ITZAPA	12	4	16	15	1		16	9			7		16
	9		SAN JOSE POAQUIL	39	47	86	84	1	1	86	81			5		86
	10		SAN JUAN COMALAPA	53	56	109	108	1		109	107			2		109
	11		SAN MARTIN JILOTEPEQUE	37	30	67	65	2		67					67	67
	12		SAN PEDRO YEPOCAPA	47	42	89	89			89	55			29	5	89
	13		SANTA APOLONIA	15	22	37	37			37	34			3		37
	14		SANTA CRUZ BALANYA	22	19	41	41			41	40			1		41
	15		TECPAN GUATEMALA	101	101	202	201	1		202					202	202
	16		ZARAGOZA	45	39	84	83		1	84	21			62	1	84
	4		CHIQUIMULA	422	464	886	871	9	6	886	4			697	185	886
	1		CAMOTAN	83	65	148	146		2	148				8	140	148
	2		CHIQUIMULA	63	77	140	138	1	1	140				140		140
	3		CONCEPCION LAS MINAS	13	26	39	38	1		39				34	5	39
	4		ESQUIPULAS	58	77	135	131	4		135				124	11	135
	5		IPALA	23	18	41	41			41				41		41
	6		JOCOTAN	70	81	151	149	1	1	151	3			148		151
	7		OLOPA	20	16	36	36			36				36		36
	8		QUEZALTEPEQUE	46	45	91	91			91				91		91
	9		SAN JACINTO	15	21	36	36			36				36		36
	10		SAN JOSE LA ARADA	15	14	29	26	1	2	29					29	29
	11		SAN JUAN ERMITA	16	24	40	39	1		40	1			39		40
	5		EL PROGRESO	192	246	438	433	5		438	2			435	1	438
	1		EL JICARO	20	24	44	44			44				44		44
	2		GUASTATOYA	33	28	61	61			61				61		61
	3		MORAZAN	14	12	26	26			26				26		26
	4		SAN AGUSTIN ACASAGUASTLAN	54	82	136	135	1		136				136		136
	5		SAN ANTONIO LA PAZ	14	20	34	33	1		34	1			32	1	34
	6		SAN CRISTOBAL ACASAGUASTLAN	11	5	16	16			16				16		16



**DIRECCIÓN DE PROCESOS
 SEGUIMIENTO TEMÁTICO INSTITUCIONAL 2020
 MES REPORTADO: JULIO**

P	D	M	Departamento / municipio	Sexo			Población beneficiada									
				Mujeres	Hombres	Total	Edad			Total	Maya	Xinca	Garífuna	Mestizos /Ladinos	No indican	Total
							Juventud 18 a 30 años	Adultos 31 a 60 años	Tercera Edad 61 años en adelante							
	7		SANARATE	32	50	82	81	1		82	1			81		82
	8		SANSARE	14	25	39	38	1		39				39		39
6			ESCUINTLA	636	748	1,384	1,352	27	5	1,384	9			817	558	1,384
	1		ESCUINTLA	224	234	458	446	12		458				458		458
	2		GUANAGAZAPA	23	29	52	52			52	3			49		52
	3		IZTAPA	43	45	88	87		1	88				88		88
	4		LA DEMOCRACIA	24	28	52	52			52	1			51		52
	5		LA GOMERA	43	59	99	97	1	1	99				55	44	99
	6		MASAGUA	71	73	144	135	7	2	144				144		144
	7		NEUEVA CONCEPCION	26	36	62	62			62				62		62
	8		PALIN	13	22	35	35			35	1			34		35
	9		PUERTO SAN JOSE	20	31	51	51			51					51	51
	10		SAN VICENTE PACAYA	20	30	50	50			50	3			47		50
	11		SANTA LUCIA COTZUMALGUAPA	45	63	108	107	1		108				105	5	108
	12		SIPACATE	13	16	29	28	1		29				29		29
	13		SICUINALA	43	45	88	84	4		88	1			87		88
	14		TIQUISATE	28	40	68	66	1	1	68				68		68
7			GUATEMALA	1,738	2,087	3,825	3,698	100	27	3,825	146		1	1,852	1,826	3,825
	1		AMATITLAN	65	67	132	127	3	2	132				40	92	132
	2		CHINAUTLA	113	152	265	258	4	3	265					265	265
	3		CHUARRANCHO	22	32	54	54			54	48			6		54
	4		FRAJANES	55	54	109	108		1	109				61	48	109
	5		GUATEMALA	887	1,092	1,979	1,881	83	15	1,979	36		1	954	988	1,979
	6		MIXCO	90	90	180	179	1		180	1			179		180
	7		PALENCIA	38	47	85	84	1		85					85	85
	8		SAN JOSE DEL GOLFO	22	27	49	48	1		49				49		49
	9		SAN JOSE PINULA	67	71	138	137		1	138				13	125	138
	10		SAN JUAN SACATEPEQUEZ	1	4	5	5			5	4			1		5
	11		SAN MIGUEL PETAPA	41	46	87	86	1		87				87		87
	12		SAN PEDRO AYAMPUC	31	39	70	68	2		70					70	70
	13		SAN PEDRO SACATEPEQUEZ	34	33	67	67			67	49			18		67
	14		SAN RAYMUNDO	70	82	152	146	4	2	152					152	152
	15		SANTA CATARINA PINULA	49	77	126	126			126				126		126
	16		VILLA CANALES	59	70	129	128		1	129				128	1	129
	17		VILLA NUEVA	94	104	198	196		2	198	8			190		198
8			HUEHUETENANGO	1,025	849	1,868	1,802	53	13	1,868	1,118			671	79	1,868
	1		AGUACATAN	20	22	42	39	3		42	30			12		42
	2		CHIANTLA	85	103	188	187	1		188	4			184		188
	3		COLATENANGO	48	26	74	74			74	72			2		74
	4		CONCEPCION HUISTA	9	2	11	11			11	10			1		11
	5		CUILCO	25	12	37	34	3		37	1			36		37
	6		HUEHUETENANGO	85	73	158	157	1		158	13			145		158
	7		JACALTENANGO	39	30	69	62	3	4	69					69	69
	8		LA DEMOCRACIA	45	33	78	75	3		78	32			46		78
	9		LA LIBERTAD	67	46	113	109	4		113	12			101		113
	10		MALACATANCITO	6	17	23	22		1	23	5			18		23
	11		NENTON	41	41	82	78	4		82	68			14		82
	12		PETATAN	10	7	17	15	1	1	17	17					17
	13		SAN ANTONIO HUISTA	7	5	12	12			12	3			9		12
	14		SAN GASPAR IXCHIL	13	19	32	31	1		32	32					32
	15		SAN ILDEFONSO IXTAMALCO	23	29	52	48	2	2	52	44			8		52
	16		SAN JUAN ATITAN	13	3	16	16			16	16					16
	17		SAN JUAN IXCOY	39	27	66	66			66	53			4	9	66
	18		SAN MATEO IXTATAN	61	48	109	103	6		109	109					109
	19		SAN MIGUEL ACATAN	11	5	16	16			16	16					16
	20		SAN PEDRO NECTA	9	4	13	12	1		13	11			2		13
	21		SAN PEDRO SOLOMA	48	27	75	67	7	1	75	72			3		75
	22		SAN RAFAEL LA INDEPENDENCIA	21	14	35	32	2	1	35	35					35
	23		SAN RAFAEL PETZAL	17	7	24	24			24	23			1		24
	24		SAN SEBASTIAN COATAN	24	23	47	47			47	47					47
	25		SAN SEBASTIAN HUEHUETENANGO	50	37	87	87			87	81			6		87
	26		SANTA ANA HUISTA	10	11	21	19	2		21	3			18		21
	27		SANTA BARBARA	32	10	42	42			42	42					42
	28		SANTA CRUZ BARILLAS	3	4	7	6	1		7	6				1	7
	29		SANTA EULALIA	74	75	149	143	3	3	149	149					149
	30		SANTIAGO CHIMALTENANGO	20	22	42	42			42	42					42
	31		TECITIAN	9	12	21	18	3		21				21		21
	32		TODOS SANTOS CUCHUMATAN	88	37	125	73	2		75	69			6		75
	33		UNION CANTINIL	23	12	35	35			35	1			34		35
9			IZABAL	396	470	866	850	13	3	866	271		8	586	1	866
	1		EL ESTOR	74	98	172	170	2		172	154			18		172
	2		LIVINGSTON	117	122	239	234	3	2	239	115			116		239
	3		LOS AMATES	40	55	95	95			95				95		95
	4		MORALES	96	104	200	196	3	1	200	1			199		200
	5		PUERTO BARRIOS	69	91	160	155	5		160	1			158	1	160
10			JALAPA	222	217	439	427	7		439	7	36		325	71	439
	1		JALAPA	71	55	126	125	1		126				92	34	126
	2		MATAQUESCINTLA	13	9	22	22			22	1			18	3	22
	3		MONJAS	30	32	62	60	2		62				60	2	62
	4		SAN CARLOS ALZATATE	24	45	69	69			69	2			31		69
	5		SAN LUIS JILOTEPEQUE	25	26	51	49	2		51	4			15	32	51

Nombre de la meta:

Primer Documento Personal de Identificación emitido.

**DIRECCIÓN DE PROCESOS
SEGUIMIENTO TEMÁTICO INSTITUCIONAL 2020
MES REPORTADO: JULIO**

P	D	M	Departamento / municipio	Sexo					Población beneficiada				Pueblo				
				Mujeres	Hombres	Total	Juventud	Adultos	Tercera	Total	Maya	Xinca	Garífuna	Mestizos /Ladinos	No indican	Total	
							18 a 30 años	31 a 60 años	61 años en adelante								
		6	SAN MANUEL CHAPARRON	7	2	9	9							9		9	
		7	SAN PEDRO PINULA	52	48	100	98	2	100					100		100	
		11	JUTIAPA	504	448	952	939	9	4	952	4	49		706	193	952	
		1	AGUA BLANCA	17	15	32	32							14	18	32	
		2	ASUNCION MITA	43	47	90	86	4	90					90		90	
		3	ATESCATEMPA	20	27	47	47							8	39	47	
		4	COMAPA	23	29	52	52							52		52	
		5	CONGUACO	27	29	56	56							56		56	
		6	EL ADELANTO	12	15	27	26	1	27					27		27	
		7	EL PROGRESO	47	36	83	81	1	1	83					83	83	
		8	JALPATAGUA	38	21	59	59							59		59	
		9	JEREZ	16	5	21	21							21		21	
		10	JUTIAPA	95	89	184	183		1	184	3	41		137	3	184	
		11	MOYUTA	55	49	104	104			104				104		104	
		12	PASACO	18	13	31	30		1	31				31		31	
		13	QUESADA	24	13	37	36	1		37		8		21	8	37	
		14	SAN JOSE ACATEMPA	10	5	15	15			15	1			8	6	15	
		15	SANTA CATARINA MITA	21	15	36	35		1	36					36	36	
		16	YUPILTEPEQUE	23	29	52	50	2		52				52		52	
		17	ZAPOTITLAN	15	11	26	26			26				26		26	
		12	PETEN	658	658	1,316	1,302	12	2	1,316	279			1,028	9	1,316	
		1	DOLORES	37	35	72	72			72				72		72	
		2	EL CHAL	15	16	31	31			31	9			22		31	
		3	FLORES	55	56	111	110	1		111	3			108		111	
		4	LA LIBERTAD	100	60	160	158	2		160	16			144		160	
		5	LAS CRUCES	53	60	113	112		1	113	6			107		113	
		6	MELCHOR DE MENCOS	32	48	80	79	1		80	1			79		80	
		7	POPTUN	54	50	104	102	2		104	29			75	29	104	
		8	SAN ANDRES	21	19	40	40			40	2			38		40	
		9	SAN BENITO	72	54	126	126			126	5			121		126	
		10	SAN FRANCISCO	20	29	49	49			49	4			45		49	
		11	SAN JOSE	9	11	20	20			20	2			18		20	
		12	SAN LUIS	69	73	142	141		1	142	84			49	9	142	
		13	SANTA ANA	30	36	66	64	2		66				66		66	
		14	SAYAXCHE	91	111	202	198	4		202	118			84		202	
		13	QUETZALTENANGO	742	711	1,453	1,415	31	7	1,453	580			627	246	1,453	
		1	CABRICAN	53	36	89	87	2		89	72			17		89	
		2	CAJOLA	21	13	34	34			34	33			1		34	
		3	CANTEL	29	55	84	83	1		84	80			4		84	
		4	COATEPEQUE	68	80	148	144	4		148				148		148	
		5	COLOMBA	45	71	116	113	3		116				111	5	116	
		6	CONCEPCION CHIQUIRICHAPA	37	26	63	60	3		63				1		63	
		7	EL PALMAR	30	30	60	58	2		60	21			24	15	60	
		8	FLORES COSTA CUCA	40	44	84	81	2	1	84				84		84	
		9	GENOVA	52	50	102	101	1	1	102				102		102	
		10	HUITAN	22	18	40	39	1		40	36			3	1	40	
		11	LA ESPERANZA	14	25	39	39			39	12			27		39	
		12	OLINTEPEQUE	20	23	43	43			43	30			8	5	43	
		13	OSTUNCALCO	24	13	37	37			37	30			7		37	
		14	PALESTINA DE LOS ALTOS	44	16	60	57	3		60	20			5	35	60	
		15	QUETZALTENANGO	71	50	121	118	2	1	121				5	116	121	
		16	SALCAJA	9	30	39	39			39					39	39	
		17	SAN CARLOS SIJA	51	29	80	76	3	1	80	34			46		80	
		18	SAN FRANCISCO LA UNION	11	8	19	18	1		19	18			1		19	
		19	SAN MARTIN SACATEPEQUEZ	36	27	63	59	3	1	63	56			7		63	
		20	SAN MATEO	10	20	30	29		1	30					30	30	
		21	SAN MIGUEL SIGUILA	24	22	46	46			46	38			8		46	
		22	SIBILIA	8	7	15	15			15	2			13		15	
		23	ZUNIL	23	18	41	39	1	1	41	36			5		41	
		14	QUICHE	813	663	1,476	1,447	19	10	1,476	1,173			138	165	1,476	
		1	CANILLA	18	17	35	32	2	1	35	11			24		35	
		2	CHAJUL	87	71	158	154	3	1	158	144			14		158	
		3	CHICAMAN	47	41	88	86	1	1	88	31			19	38	88	
		4	CHICHE	10	2	12	12			12					12	12	
		5	CHICHICASTENANGO	67	71	138	133	3	2	138	135			3		138	
		6	CHINIQUE	25	33	58	56		2	58				58		58	
		7	CUNEN	65	54	119	117	2		119	106			10	3	119	
		8	IXCAN	30	20	50	49	1		50	34			16		50	
		9	NEBAJ	42	30	72	71	1		72	70			2		72	
		10	PACHALUM	7	4	11	11			11					11	11	
		11	PATZITE	32	19	51	51			51	47			4		51	
		12	SACAPULAS	77	37	114	113		1	114	96			18		114	
		13	SAN ANDRES SAJCAJABA	27	18	45	43	2		45	29			2	14	45	
		14	SAN ANTONIO ILIOTENANGO	38	27	65	65			65	63			2		65	
		15	SAN BARTOLOME JOCOTENANGO	16	12	28	28			28	27			1		28	
		16	SAN JUAN COTZAL	40	33	73	72	1		73	72			1		73	
		17	SAN PEDRO JOCOPILAS	15	15	30	30			30	29			1		30	
		18	SANTA CRUZ DEL QUICHE	96	89	185	183	1	1	185	163			17	5	185	
		19	USPANTAN	50	58	108	106	1	1	108	85			23		108	
		20	ZACUALPA	24	12	36	35	1		36	31			5		36	
		15	RETALHULEU	365	387	752	735	9	8	752	21			718	13	752	
		1	CHAMPERICO	40	43	83	80	1	2	83	9			74		83	
		2	EL ASINTAL	30	23	53	53			53				51	2	53	
		3	NUOVO SAN CARLOS	42	59	101	98	1	2	101				101		101	
		4	RETALHULEU	141	143	284	275	5	4	284				283	1	284	
		5	SAN ANDRES VILLA SECA	49	43	92	91	1		92	11			71	10	92	
		6	SAN FELIPE RETALHULEU	4	9	13	13			13				13		13	
		7	SAN MARTIN ZAPOTITLAN	36	39	75	74	1		75	1			74		75	
		8	SAN SEBASTIAN	12	11	23	23			23				23		23	
		9	SANTA CRUZ MULUA	11	17	28	28			28				28		28	
		16	SACATEPEQUEZ	236	238	474	469	3	2	474	104			110	260	474	
		1	ANTIGUA GUATEMALA	44	42	86	84	2		86				86		86	
		2	CIUDAD VIEJA	4	4	8	8			8	1			7		8	

Nombre de la mesa:

Primer Documento Personal de Identificación emitido.

**DIRECCIÓN DE PROCESOS
 SEGUIMIENTO TEMÁTICO INSTITUCIONAL 2020
 MES REPORTADO: JULIO**


P	D	M	Departamento / municipio	Sexo		Población beneficiada										
				Mujeres	Hombres	Total	Juvenil	Adultos	Tercera	Total	Maya	Xinca	Garífuna	Mestizos /Ladinos	No Indican	Total
							18 a 30 años	31 a 60 años	61 años en adelante							
	3		IJCOTENANGO	22	16	38	38							18	20	38
	4		MAGDALENA MILPAS ALTAS	14	14	28	28							1	27	28
	5		PASTORES	15	19	35	35				1			34		35
	6		SAN ANTONIO AGUAS CALIENTES		2	2	2								2	2
	7		SAN BARTOLOME MILPAS ALTAS	6	4	10	10							10		10
	8		SAN JUAN ALOTENANGO	9	8	17	17								17	17
	9		SAN LUCAS SACATEPEQUEZ	6	12	18	18								18	18
	10		SAN MIGUEL DUEÑAS	10	8	18	18								18	18
	11		SANTA CATARINA BARAHONA	15	10	25	25				14			11		25
	12		SANTA LUCIA MILPAS ALTAS	14	13	27	25	1	1		27	1		26		27
	13		SANTA MARIA DE JESUS	13	13	26	26				26	21			5	26
	14		SANTIAGO SACATEPEQUEZ	7	3	10	10				10	8		2		10
	15		SANTO DOMINGO XENACOJ	10	17	27	27								27	27
	16		SUMPANGO	46	53	99	98			1	99	58		8	33	99
17			SAN MARCOS	978	982	1,960	1,902	48	10	1,960	317		1,398	245	1,960	
	1		AYUTLA	40	41	81	77	3	1	81				81		81
	2		CATARINA	41	42	83	81	2		83	1			82		83
	3		COMITANCILLO	51	36	87	84	2	1	87	87					87
	4		CONCEPCION TUTUAPA	39	28	67	63	2	2	67	63			4		67
	5		EL QUETZAL	5	5	10	10			10				10		10
	6		EL TUMBADOR	20	30	50	50			50					50	50
	7		ESQUIPULAS PALO GORDO	25	22	47	46	1		47				47		47
	8		IXCHIGUAN	29	25	54	54			54	46			7	1	54
	9		LA BLANCA	43	35	78	76	2		78				78		78
	10		LA REFORMA	24	30	54	53	1		54				25	29	54
	11		MALACATAN	69	66	135	133	2		135				135		135
	12		NUEVO PROGRESO	25	26	51	51			51				51		51
	13		OCOS	11	16	27	26	1		27				27		27
	14		PAJAPITA	52	71	123	118	5		123				122	1	123
	15		RIO BLANCO	3	10	13	12	1		13	6			7		13
	16		SAN ANTONIO SACATEPEQUEZ	17	18	35	35			35				4	31	35
	17		SAN CRISTOBAL CUCHO	24	17	41	41			41				41		41
	18		SAN JOSE EL RODEO	25	29	54	48	6		54				54		54
	19		SAN JOSE OJETENAM	25	25	50	49	1		50				50		50
	20		SAN LORENZO	18	20	38	37		1	38	14			1	23	38
	21		SAN MARCOS	75	72	147	144	3		147	3			144		147
	22		SAN MIGUEL IXTAHUACAN	22	23	45	44	1		45	41			4		45
	23		SAN PABLO	40	52	92	89	3		92	4			88		92
	24		SAN PEDRO SACATEPEQUEZ	46	64	110	105	2	3	110					110	110
	25		SAN RAFAEL PIE DE LA CUESTA	21	36	57	57			57				57		57
	26		SIBINAL	38	20	58	57		1	58	3			55		58
	27		SIPACAPA	11	9	20	19	1		20	16			4		20
	28		TACAÑA	90	65	155	145	9	1	155				155		155
	29		TAJUMULCO	22	9	31	31			31	31			31		31
	30		TEJUTLA	27	40	67	67			67	2			65		67
18			SANTA ROSA	432	439	871	859	9	3	871	9	51	739	72	871	
	1		BARBERENA	74	73	147	148	3	1	147				147		147
	2		CASILLAS	14	12	26	26			26	1	10		15		26
	3		CHIGUIMULILLA	53	56	109	108	1		109	1			108		109
	4		CUILAPA	22	32	54	54			54				54		54
	5		GUAZACAPAN	28	24	52	52			52				52		52
	6		NUEVA SANTA ROSA	52	49	101	99	1	1	101	3	31		63	4	101
	7		ORATORIO	39	31	70	70			70				70		70
	8		PUEBLO NUEVO VIÑAS	23	29	52	51	1		52				52		52
	9		SAN JUAN TECUACO	13	11	24	24			24	6			18		24
	10		SAN RAFAEL LAS FLORES	19	13	32	32			32	1	4		19	8	32
	11		SANTA CRUZ NARANJO	21	25	46	45		1	46				46		46
	12		SANTA MARIA IXHUATAN	16	11	27	27			27				2	25	27
	13		SANTA ROSA DE LIMA	19	20	39	38	1		39	1			3	35	39
	14		TAXISCO	39	53	92	90	2		92	2			90		92

Nombre de la meta:

Primer Documento Personal de Identificación emitido.

**DIRECCIÓN DE PROCESOS
SEGUIMIENTO TEMÁTICO INSTITUCIONAL 2020
MES REPORTADO: JULIO**

P	D	M	Departamento / municipio	Sexo					Población beneficiada							
				Mujeres	Hombres	Total	Juventud	Adultos	Tercera	Total	Maya	Xinca	Garífuna	Mestizos /Ladinos	No indican	Total
							18 a 30 años	31 a 60 años	61 años en adelante							
19			SOLOLA	456	390	846	831	13	2	846	746			37	63	846
	1		CONCEPCION	16	11	27	27			27	12				15	27
	2		NAHUALA	83	57	140	135	4	1	140	140					140
	3		PANAJACHEL	24	15	39	38	1		39	21			18		39
	4		SAN ANDRES SEMETABAJ	24	21	45	45			45	44			1		45
	5		SAN ANTONIO PALOPO	13	26	39	38	1		39	35			3	1	39
	6		SAN JOSE CHACAYA	9	9	18	18			18	18					18
	7		SAN JUAN LA LAGUNA	12	16	28	28			28	27			1		28
	8		SAN LUCAS TOLIMAN	38	30	68	68			68	62			5	1	68
	9		SAN MARCOS LA LAGUNA	4	3	7	7			7	7					7
	10		SAN PABLO LA LAGUNA	19	13	32	32			32	32					32
	11		SAN PEDRO LA LAGUNA	5	4	9	9			9	9					9
	12		SANTA CATARINA IXTAHUACAN	6	4	10	10			10	10					10
	13		SANTA CATARINA PALOPO	8	7	15	15			15	15					15
	14		SANTA CLARA LA LAGUNA	32	25	57	56	1		57	57					57
	15		SANTA CRUZ LA LAGUNA	6	10	16	16			16	16					16
	16		SANTA LUCIA UTATLAN	43	36	79	77	2		79	75			4		79
	17		SANTA MARIA VISITACION	5	4	9	9			9	8			1		9
	18		SANTIAGO ATITLAN	48	47	95	93	1	1	95	94				1	95
	19		SOLOLA	61	52	113	110	3		113	64			4	45	113
20			SUCHITEPEQUEZ	559	570	1,129	1,116	8	5	1,129	235			569	325	1,129
	1		CHICACAO	46	47	93	93			93					93	93
	2		CUYOTENANGO	39	38	77	77			77				45	32	77
	3		MAZATENANGO	74	77	151	147	3	1	151				87	64	151
	4		PATULUL	5	3	8	7		1	8	1			7		8
	5		PUEBLO NUEVO	19	13	32	32			32	14			8	10	32
	6		RIO BRAVO	34	40	74	74			74				74		74
	7		SAMAYAC	18	22	40	39		1	40	34			6		40
	8		SAN ANTONIO SUCHITEPEQUEZ	31	33	64	64			64	32			32		64
	9		SAN BERNARDINO	38	32	70	70			70	44			26		70
	10		SAN FRANCISCO ZAPOTITLAN	33	36	69	68		1	69	12			57		69
	11		SAN GABRIEL	13	11	24	24			24	4			13	7	24
	12		SAN JOSE EL IDOLO	15	19	34	34			34				34		34
	13		SAN JOSE LA MAQUINA	31	29	60	59	1		60				7	53	60
	14		SAN JUAN BAUTISTA	8	14	22	22			22				22		22
	15		SAN LORENZO	11	12	23	22	1		23				1	22	23
	16		SAN MIGUEL PANAN	13	14	27	27			27	1			26		27
	17		SAN PABLO JOCOPILAS	24	27	51	51			51	2			5	44	51
	18		SANTA BARBARA	15	16	31	30	1		31				31		31
	19		SANTO DOMINGO SUCHITEPEQUEZ	29	26	55	55			55				55		55
	20		SANTO TOMAS LA UNION	50	41	91	88	2	1	91	80			11		91
	21		ZUNILITO	13	20	33	33			33	11			22		33
21			TOTONICAPAN	409	407	816	797	15	4	816	798			16	2	816
	1		MOMOSTENANGO	103	118	221	211	6	4	221	220				1	221
	2		SAN ANDRES XECUL	38	43	81	79	2		81	75			6		81
	3		SAN BARTOLO	13	18	31	31			31	31					31
	4		SAN CRISTOBAL TOTONICAPAN	22	12	34	33	1		34	33			1		34
	5		SAN FRANCISCO EL ALTO	30	33	63	62	1		63	60			2	1	63
	6		SANTA LUCIA LA REFORMA	15	13	28	27	1		28	28					28
	7		SANTA MARIA CHIQUIMULA	71	64	135	133	2		135	135					135
	8		TOTONICAPAN	117	106	223	221	2		223	216			7		223
22			ZACAPA	281	299	580	571	6	3	580				463	117	580
	1		CABAÑAS	13	12	25	25			25				24	1	25
	2		ESTANZUELA	16	17	33	31	1	1	33				32	1	33
	3		GUALAN	57	68	125	124	1		125				125		125
	4		HUITE	8	9	17	17			17				17		17
	5		LA UNION	41	40	81	80		1	81				81		81
	6		RIO HONDO	20	25	45	45			45				45		45
	7		SAN DIEGO	10	19	29	29			29				11	18	29
	8		SAN JORGE	12	11	23	23			23				23		23
	9		TECULUTAN	40	36	76	75	1		76				76		76
	10		USUMATLAN	16	14	30	28	2		30				29	1	30
	11		ZACAPA	48	48	96	94	1	1	96					96	96


Ing. Víctor Manuel González Pérez
 Subdirector de Procesos
 Dirección de Procesos
 Sede Central RENAP Guatemala, Guatemala

Nombre de la mesa:

Documentos personales de identificación por reposición, emitidos

**DIRECCIÓN DE PROCESOS
SEGUIMIENTO TEMÁTICO INSTITUCIONAL 2020
MES REPORTADO: JULIO**

P	D	M	Departamento / municipio	Sexo			Población beneficiada			Pueblo						
				Mujeres	Hombres	Total	Juventud 18 a 30 años	Adultos 31 a 60 años	Tercera Edad 61 años en adelante	Total	Maya	Xincá	Garifuna	Mestizos /Ladinos	No Indican	Total
1	1	1	Total general	16,912	20,580	37,492	11,140	19,460	6,892	37,492	8,777	165	12	17,752	10,786	37,492
1	1	1	ESPAÑA		1	1		1		1				1		1
		1	MADRID		1	1		1		1				1		1
		1	AJALVIR		1	1		1		1				1		1
2		1	ESTADOS UNIDOS DE AMÉRICA	177	316	493	205	277	11	493	93			146	254	493
	1	1	ARIZONA	4	4	8	2	6		8	2			1	5	8
	1	1	PHOENIX	4	4	8	2	6		8	2			1	5	8
	2	1	CALIFORNIA	31	46	77	27	45	5	77	24			31	22	77
	1	1	LOS ANGELES	20	41	61	25	32	4	61	18			21	22	61
	2	1	SAN BERNARDINO	11	5	16	2	13	1	16	6			10		16
	3	1	COLORADO	2	12	14	3	11		14	2				12	14
	1	1	DENVER	2	12	14	3	11		14	2				12	14
	4	1	FLORIDA	14	22	36	15	20	1	36	14			12	10	36
	1	1	MIAMI	14	22	36	15	20	1	36	14			12	10	36
	5	1	GEORGIA		1	1		1		1				1		1
	1	1	ATLANTA		1	1		1		1				1		1
	6	1	ILLINOIS	57	97	154	67	83	4	154	1			2	151	154
	1	1	CHICAGO	57	97	154	67	83	4	154	1			2	151	154
	7	1	MARYLAND	31	54	85	36	48	1	85	28			57		85
	1	1	SILVER SPRING	31	54	85	36	48	1	85	28			57		85
	8	1	NEUEVA YORK	35	62	97	44	53		97	21			42	34	97
	1	1	NEUEVA YORK	35	62	97	44	53		97	21			42	34	97
	9	1	TEXAS	3	18	21	11	10		21	1				20	21
	1	1	HOUSTON	3	18	21	11	10		21	1				20	21
3		1	GUATEMALA	16,795	20,269	36,998	10,995	19,182	6,881	36,998	8,684	165	12	17,605	10,592	36,998
	1	1	ALTA VERAPAZ	741	1,193	1,924	652	884	388	1,924	810			89	1,025	1,924
	1	1	CHAHAL	18	34	52	24	20	8	52	48			4		52
	2	1	CHISEC	22	37	59	30	19	10	59	6			4	49	59
	3	1	COBAN	296	427	723	240	398	85	723	3			3	717	723
	4	1	FRAY BARTOLOME DE LAS CASAS	11	22	33	16	12	5	33	33					33
	5	1	LANQUIN	10	33	43	19	11	13	43	5				38	43
	6	1	PANZOS	11	14	25	8	15	2	25	25					25
	7	1	RAXRUHA	17	37	54	27	23	4	54	46			8		54
	8	1	SAN CRISTOBAL VERAPAZ	91	85	176	29	12	135	176				1	175	176
	9	1	SAN JUAN CHAMELCO	47	100	147	36	77	34	147	127			20		147
	10	1	SAN MIGUEL TUCURU	3	10	13	10	3		13	9			4		13
	11	1	SAN PEDRO CARCHA	95	198	293	102	163	28	293	277			16		293
	12	1	SANTA CATALINA LA TINTA	39	44	82	19	32	31	82	77			5		82
	13	1	SANTA CRUZ VERAPAZ	24	22	46	16	28	2	46	2				44	46
	14	1	SANTA MARIA CAHABON	8	8	16	4	10	2	16	16					16
	15	1	SENAHU	6	23	29	17	12		29	26			3		29
	16	1	TACTIC	25	61	86	40	30	16	86	67			17	2	86
	17	1	TAMAHU	19	28	47	15	19	13	47	43			4		47
	2	1	BAJA VERAPAZ	132	180	312	113	153	46	312	150			136	26	312
	1	1	CUBULCO	21	38	59	25	31	3	59	31			28		59
	2	1	GRANADOS	13	14	27	5	6	16	27	3			16	8	27
	3	1	PURULHA	12	27	39	17	18	4	39	37			2		39
	4	1	RABINAL	39	28	67	16	43	8	67	47			20		67
	5	1	SALAMA	26	33	59	23	35	1	59	13			46		59
	6	1	SAN JERONIMO	11	14	25	11	12	2	25				21	4	25
	7	1	SAN MIGUEL CHICAJ	10	24	34	15	8	11	34	19			1	14	34
	8	1	SANTA CRUZ EL CHOL		2	2		1		2				2		2
	3	1	CHIMALTENANGO	1,027	1,130	2,157	591	1,096	470	2,157	731			398	1,028	2,157
	1	1	ACATENANGO	105	65	170	27	100	43	170	11			95	64	170
	2	1	CHIMALTENANGO	281	316	597	214	309	74	597	65			2	530	597
	3	1	EL TEJAR	46	69	115	25	57	33	115	31			84		115
	4	1	PARRAMOS	58	60	118	43	61	14	118	17			17	84	118
	5	1	PATZICIA	25	40	65	24	21	20	65	41				24	65
	6	1	PATZUN	15	17	32	11	11	10	32	30			2		32
	7	1	POCHUTA	3	14	17	9	7	1	17				17		17
	8	1	SAN ANDRES ITZAPA	9	7	16	6	9	1	16	12			4		16
	9	1	SAN JOSE POAQUIL	53	46	99	29	40	30	99	96			3		99
	10	1	SAN JUAN COMALAPA	38	64	102	26	50	26	102	100			2		102
	11	1	SAN MARTIN JILOTEPEQUE	89	65	154	28	81	45	154					154	154
	12	1	SAN PEDRO VEPOCAPA	80	120	200	38	84	78	200	149			50	1	200
	13	1	SANTA APOLONIA	26	20	46	7	27	12	46	42			4		46
	14	1	SANTA CRUZ BALANYA	69	40	109	14	62	33	109	106			2	1	109
	15	1	TECAPAN GUATEMALA	71	102	173	52	104	17	173	4				169	173
	16	1	ZARAGOZA	59	85	144	38	73	33	144	27			116	1	144
	4	1	CHIQUIMULA	603	577	1,180	293	639	248	1,180	60			910	210	1,180
	1	1	CAMOTAN	39	69	108	29	33	46	108				4	104	108
	2	1	CHIQUIMULA	115	125	240	61	137	42	240				240		240
	3	1	CONCEPCION LAS MINAS	33	26	59	16	27	16	59				39	20	59
	4	1	ESQUIPULAS	102	89	191	49	104	38	191	3			174	14	191
	5	1	IPALA	57	51	108	31	49	28	108	7			101		108
	6	1	JOCOTAN	170	107	277	59	190	28	277	50			227		277
	7	1	OLOPA	4	4	8	6	1		8				8		8
	8	1	QUEZALTEPEQUE	32	37	69	14	26	29	69				69		69
	9	1	SAN JACINTO	14	18	32	9	14	9	32				32		32
	10	1	SAN JOSE LA ARADA	33	39	72	11	51	10	72					72	72
	11	1	SAN JUAN ERMITA	4	12	16	8	7	1	16				16		16
	5	1	EL PROGRESO	205	277	482	151	227	104	482	5			477		482
	1	1	EL LICARO	15	26	41	14	14	13	41				41		41
	2	1	GUASTATOYA	23	50	73	30	36	7	73				73		73
	3	1	MORAZAN	4	9	13	5	8		13				13		13
	4	1	SAN AGUSTIN ACASAGUASTLAN	34	58	92	37	46	9	92	1			91		92
	5	1	SAN ANTONIO LA PAZ	44	52	96	22	44	30	96	1			95		96
	6	1	SAN CRISTOBAL ACASAGUASTLAN	17	10	27	7	14	6	27				27		27
	7	1	SANSARATE	42	43	85	24	42	19	85	3			82		85
	8	1	SANSARE	26	29	55										

Nombre de la meta:

Documentos personales de Identificación por reposición, emitidos

**DIRECCIÓN DE PROCESOS
 SEGUIMIENTO TEMÁTICO INSTITUCIONAL 2020
 MES REPORTADO: JULIO**

P	D	M.	Departamento / municipio	Sexo			Población beneficiada											
				Mujeres	Hombres	Total	Juventud	Adultos	Tercera Edad	Total	Maya	Xinca	Garífuna	Mestizos /Ladinos	No Indican	Total		
							18 a 30 años	31 a 60 años	61 años en adelante									
6			ESCUINTLA	848	1,520	2,368	922	1,195	251	2,368	12				1,254	1,102	2,368	
	1		ESCUINTLA	327	615	942	361	511	70	942					2	940		942
	2		GUANAGAZAPA	20	35	55	19	30	6	55	1				54		55	
	3		IZTAPA	39	78	117	53	60	4	117	2				115		117	
	4		LA DEMOCRACIA	26	46	72	26	40	6	72					72		72	
	5		LA GOMERA	48	81	129	57	47	25	129					42	87	129	
	6		MASAGUA	100	172	272	108	138	26	272					272		272	
	7		NEUEVA CONCEPCION	34	41	75	24	42	9	75					75		75	
	8		PALIN	6	15	21	5	10	6	21	3				18		21	
	9		PUERTO SAN JOSE	30	35	65	29	30	6	65	2					63	65	
	10		SAN VICENTE PACAYA	31	81	112	44	50	18	112	4				105	3	112	
	11		SANTA LUCIA COTZUMALGUAPA	105	150	255	84	120	51	255					246	9	255	
	12		SIPACATE	24	30	54	27	21	6	54					54		54	
	13		SIQUINALA	27	82	109	42	52	15	109					109		109	
	14		TIQUISATE	31	59	90	43	44	3	90					90		90	
7			GUATEMALA	2,842	4,196	7,038	2,381	3,847	810	7,038	459		2		3,003	3,574	7,038	
	1		AMATITLAN	170	202	372	88	205	79	372					159	219	372	
	2		CHINAUTLA	286	338	624	224	331	69	624					2	622	624	
	3		CHUARRANCHO	180	121	301	38	200	63	301	221				80		301	
	4		FRAJANES	42	116	158	62	73	23	158					77	81	158	
	5		GUATEMALA	1,330	2,238	3,568	1,299	1,969	300	3,568	118		1		1,521	1,928	3,568	
	6		MIXCO	79	147	226	80	114	32	226	6				220		226	
	7		PALENCIA	82	76	158	29	68	61	158						158	158	
	8		SAN JOSE DEL GOLFO	38	57	95	37	49	9	95			1		94		95	
	9		SAN JOSE PINULA	138	158	296	86	168	42	296					40	256	296	
	10		SAN JUAN SACATEPEQUEZ	1	1	2	2			2	2						2	
	11		SAN MIGUEL PETAPA	68	87	155	48	90	22	155					155		155	
	12		SAN PEDRO AYAMPUC	35	75	110	38	44	28	110						110	110	
	13		SAN PEDRO SACATEPEQUEZ	49	76	125	47	72	6	125	85				40		125	
	14		SAN RAYMUNDO	81	118	199	77	107	15	199						199	199	
	15		SANTA CATERINA PINULA	38	79	117	57	60		117	1				116		117	
	16		VILLA CANALES	60	99	159	59	71	29	159	1				158		159	
	17		VILLA NUEVA	165	208	373	115	226	32	373	25				347	1	373	
8			HUEHUETENANGO	1,297	1,075	2,372	614	1,429	329	2,372	1,433				764	175	2,372	
	1		AGUACATAN	15	31	46	17	24	5	46	39				7		46	
	2		CHIANTLA	58	66	124	38	74	12	124	5				119		124	
	3		COLOTENANGO	111	43	154	20	96	38	154	152				2		154	
	4		CONCEPCION HUISTA	4	1	5	1	4	1	5	5						5	
	5		CUILCO	8	5	13	6	6	1	13					13		13	
	6		HUEHUETENANGO	69	99	168	62	93	13	168	15				153		168	
	7		JACALTENANGO	106	65	171	34	120	17	171	1				39	1	171	
	8		LA DEMOCRACIA	60	38	98	22	65	11	98	58						98	
	9		LA LIBERTAD	148	100	248	39	181	28	248	28				220		248	
	10		MALACATANCITO	32	22	54	18	22	14	54	6				48		54	
	11		NENTON	127	68	195	38	134	23	195	178				17		195	
	12		PETATAN	8	9	17	8	8	1	17	19				4		17	
	13		SAN ANTONIO HUISTA	3	8	11	2	5	4	11	3				8		11	
	14		SAN GASPAR IXCHIL	6	3	9	5	3	1	9	9						9	
	15		SAN ILDEFONSO IXTAPAHUACAN	26	32	58	20	32	6	58	54				4		58	
	16		SAN JUAN ATITAN	2	7	9	6	3		9	8				1		9	
	17		SAN JUAN IXCOY	30	31	61	17	32	12	61	52				6	3	61	
	18		SAN MATEO IXTATAN	29	35	64	24	33	7	64	64						64	
	19		SAN MIGUEL ACATAN	13	3	16	4	9	3	16	16						16	
	20		SAN PEDRO NECTA	4	4	8	2	3	3	8	7				1		8	
	21		SAN PEDRO SOLOMA	31	28	59	20	31	8	59	58				1		59	
	22		SAN RAFAEL LA INDEPENDENCIA	77	46	123	24	83	16	123	123						123	
	23		SAN RAFAEL PETZAL	6	3	9	1	3	5	9	8				1		9	
	24		SAN SEBASTIAN COATAN	17	32	49	10	23	16	49	49						49	
	25		SAN SEBASTIAN HUEHUETENANGO	61	39	100	24	71	5	100	94				6		100	
	26		SANTA ANA HUISTA	18	12	30	7	13	10	30	4				26		30	
	27		SANTA BARBARA	20	29	49	16	24	9	49	48					1	49	
	28		SANTA CRUZ BARILLAS	6	7	13	1	11	1	13	7				6		13	
	29		SANTA EULALIA	44	54	98	47	49	2	98	97				1		98	
	30		SANTIAGO CHIMALTENANGO	105	61	166	37	109	20	166	164				2		166	
	31		TECTITAN	15	27	42	12	12	18	42					42		42	
	32		TODOS SANTOS CUCHUMATAN	26	41	67	19	34	14	67	66				1		67	
	33		UNION CANTINIL	12	26	38	13	19	6	38	2				36		38	
9			IZABAL	382	533	915	316	415	184	915	149		9		757		915	
	1		EL ESTOR	41	81	122	59	47	16	122	99				23		122	
	2		LIVINGSTON	45	96	141	59	62	20	141	49				86		141	
	3		LOS AMATES	102	97	199	32	111	56	199			6		199		199	
	4		MORALES	78	126	204	87	68	49	204	1				203		204	
	5		PUERTO BARRIOS	116	133	249	79	127	43	249			3		246		249	
10			JALAPA	223	228	451	133	203	115	451	7	11			347	86	451	
	1		JALAPA	95	82	177	48	97	32	177		1			115	61	177	
	2		MATAQUESCINTLA	28	17	45	9	18	18	45					43	2	45	
	3		MONJAS	15	33	48	17	20	11	48					48		48	
	4		SAN CARLOS ALZATATE	8	15	23	13	8	2	23					12	1	23	
	5		SAN LUIS JILOTEPEQUE	18	19	37	7	3	27	37	7				8	22	37	
	6		SAN MANUEL CHAPARRON	18	9	27	3	16	8	27					27		27	
	7		SAN PEDRO PINULA	41	53	94	36	41	17	94					94		94	

Nombre de la meta:

Documentos personales de Identificación por reposición, emitidos

DIRECCIÓN DE PROCESOS
SEGUIMIENTO TEMÁTICO INSTITUCIONAL 2020
MES REPORTADO: JULIO

P	D	M	Departamento / municipio	Sexo				Población beneficiada								
				Mujeres	Hombres	Total	Juventud	Adultos	Tercera Edad	Total	Maya	Xinca	Garífuna	Mestizos /Ladinos	No Indican	Total
							18 a 30 años	31 a 60 años	61 años en adelante							
11			JUTIAPA	1,562	1,156	2,718	421	1,532	765	2,718	2	46	1	1,430	1,239	2,718
	1		AGUA BLANCA	107	70	177	16	123	38	177				66	111	177
	2		ASUNCION MITA	171	137	308	47	188	73	308				308		308
	3		ATESCATEMPA	86	78	164	21	94	49	164				19	145	164
	4		COMAPA	57	43	100	32	48	20	100				100		100
	5		CONGUACO	71	49	120	10	78	32	120				120		120
	6		EL ADELANTO	6	15	21	8	11	2	21				21		21
	7		EL PROGRESO	469	281	750	88	413	249	750					750	750
	8		JALPATAGUA	134	92	226	31	143	52	226			1	225		226
	9		JEREZ	13	11	24	1	17	6	24				24		24
	10		JUTIAPA	38	71	109	43	39	27	109	2	15		90	2	109
	11		MOYUTA	38	44	82	25	50	7	82				82		82
	12		PASACO	19	22	41	9	21	11	41				41		41
	13		QUESADA	60	47	107	15	52	40	107		28		56	23	107
	14		SAN JOSE ACATEMPA	92	47	139	11	74	54	139				72	67	139
	15		SANTA CATARINA MITA	79	71	150	24	86	40	150		3		6	141	150
	16		YUPILTEPEQUE	48	34	82	15	28	39	82				82		82
	17		ZAPOTITLAN	74	44	118	25	67	26	118				118		118
12			PETEN	762	889	1,651	472	892	287	1,651	305			1,345	1	1,651
	1		DOLORES	38	23	61	12	30	19	61				61		61
	2		EL CHAL	17	24	41	11	23	7	41	7			34		41
	3		FLORES	56	80	136	49	70	17	136	6			130		136
	4		LA LIBERTAD	135	151	286	71	175	40	286	29			257		286
	5		LAS CRUCES	36	60	96	38	48	10	96	2			94		96
	6		MELCHOR DE MENCOS	47	60	107	21	58	28	107	5			102		107
	7		POPTUN	82	77	159	50	79	30	159	34			125		159
	8		SAN ANDRES	19	21	40	10	26	4	40				40		40
	9		SAN BENITO	86	98	184	53	96	35	184	7			177		184
	10		SAN FRANCISCO	11	24	35	12	16	7	35	4			31		35
	11		SAN JOSE	16	20	36	8	24	4	36	7			29		36
	12		SAN LUIS	85	82	167	35	92	40	167	96			70	1	167
	13		SANTA ANA	56	57	113	27	56	30	113	6			107		113
	14		SAYAXCHE	78	112	190	75	99	16	190	102			88		190
13			QUETZALTENANGO	525	753	1,278	471	600	207	1,278	511			530	237	1,278
	1		CABRICAN	9	9	18	15	2	1	18	15			3		18
	2		CAJOLA	23	21	44	10	26	8	44	40			4		44
	3		CANTEL	17	49	66	25	27	14	66	62			4		66
	4		COATEPEQUE	52	78	130	52	55	23	130	2			127	1	130
	5		COLOMBA	33	72	105	33	49	23	105				99	6	105
	6		CONCEPCION CHIQUIRICHAPA	23	45	68	31	23	14	68	66			2		68
	7		EL PALMAR	15	44	59	23	32	4	59	23			23	13	59
	8		FLORES COSTA CUCA	22	28	50	21	22	7	50				50		50
	9		GENOVA	28	37	65	21	40	4	65				65		65
	10		HUITAN	5	3	8	4	4		8	8			8		8
	11		LA ESPERANZA	14	19	33	14	15	4	33	14			19		33
	12		OLINTEPEQUE	40	39	79	17	21	41	79	55			20	4	79
	13		OSTUNCALCO	17	21	38	14	20	4	38	32			6		38
	14		PALESTINA DE LOS ALTOS	10	10	20	8	10	2	20	9			4	7	20
	15		QUETZALTENANGO	43	88	131	51	60	20	131	2			8	121	131
	16		SALCAJA	16	32	48	22	25	1	48	2			2	44	48
	17		SAN CARLOS SIJA	67	51	118	36	70	12	118	64			54		118
	18		SAN FRANCISCO LA UNION	12	15	27	10	14	3	27	25			2		27
	19		SAN MARTIN SACATEPEQUEZ	5	17	22	8	11	3	22	19			3		22
	20		SAN MATEO	19	22	41	9	27	5	41					41	41
	21		SAN MIGUEL SIGUILA	29	13	42	25	16	1	42	32			10		42
	22		SIBILIA	9	5	14	5	8	1	14	1			13		14
	23		ZUNIL	17	35	52	17	23	12	52	40			12		52
14			QUICHE	941	802	1,743	458	1,046	239	1,743	1,440			216	87	1,743
	1		CANILLA	47	50	97	16	60	21	97	28			69		97
	2		CHAJUL	426	198	624	81	446	97	624	590			34		624
	3		CHICAMAN	21	18	39	21	17	1	39	18			14	7	39
	4		CHICHE	3	2	5	2	3		5				5		5
	5		CHICHICASTENANGO	70	101	171	48	111	12	171	168			3		171
	6		CHINIQUE	15	17	32	14	13	5	32	2				30	32
	7		CUNEN	21	18	39	20	8	11	39	32			7		39
	8		IXCAN	37	32	69	11	44	14	69	50			19		69
	9		NEBAJ	17	20	37	20	16	1	37	32			5		37
	10		PACHALUM	17	6	23	1	16	6	23					23	23
	11		PATZITE	17	19	36	16	18	2	36	32			4		36
	12		SACAPULAS	35	46	81	25	44	12	81	66				15	81
	13		SAN ANDRES SAJCABAJA	23	15	38	11	27		38	35			2	1	38
	14		SAN ANTONIO ILOTENANGO	35	58	93	21	55	17	93	91			2		93
	15		SAN BARTOLOME JOCOTENANGO	4	9	13	6	4	3	13	13					13
	16		SAN JUAN COTZAL	45	28	73	26	31	16	73	70			3		73
	17		SAN PEDRO JOCOPILAS	6	6	12	4	7	1	12	11			1		12
	18		SANTA CRUZ DEL QUICHE	77	104	181	81	86	14	181	150			27	4	181
	19		USPANTAN	20	44	64	29	30	5	64	40			24		64
	20		ZACUALPA	5	11	16	5	10	1	16	12			2	2	16
15			RETALHULEU	426	662	1,088	391	505	192	1,088	33			1,047	8	1,088
	1		CHAMPERICO	51	75	126	44	56	26	126	14			112		126

DIRECCIÓN DE PROCESOS
 SEGUIMIENTO TEMÁTICO INSTITUCIONAL 2020
 MES REPORTADO: JULIO


P	D	M	Departamento / municipio	Sexo			Población beneficiada			Pueblo						
				Mujeres	Hombres	Total	Juventud	Adultos	Tercera Edad	Total	Maya	Xinca	Garífuna	Mestizos /Ladinos	No Indígena	Total
							18 a 30 años	31 a 60 años	61 años en adelante							
	2		EL ASINTAL	25	36	61	17	15	29	61	1			60		61
	3		NUEVO SAN CARLOS	36	67	103	36	23	44	103				103		103
	4		RETALHULEU	207	285	493	168	281	44	493				492	1	493
	5		SAN ANDRÉS VILLA SECA	34	62	96	46	31	19	96	16			74	6	96
	6		SAN FELIPE RETALHULEU	9	8	17	8	5	4	17				17		17
	7		SAN MARTÍN ZAPOTITLÁN	25	48	73	29	28	16	73	2			70	1	73
	8		SAN SEBASTIÁN	9	15	24	4	14	6	24				24		24
	9		SANTA CRUZ MULUA	30	65	95	39	52	4	95				95		95
16			SACATEPEQUEZ	274	400	674	213	320	141	674	131			138	405	674
	1		ANTIGUA GUATEMALA	71	109	180	44	104	32	180				1	179	180
	2		CIUDAD VIEJA	6	12	18	4	11	3	18					18	18
	3		JOCOTENANGO	39	42	81	19	36	26	81				43	38	81
	4		MÁGDALENA MILPAS ALTAS	10	17	27	8	13	6	27					27	27
	5		PASTORES	7	17	24	14	9	1	24	4			20		24
	6		SAN ANTONIO AGUAS CALIENTES	1	4	5	2	2	1	5	3				2	5
	7		SAN BARTOLOME MILPAS ALTAS	1	5	6	5	1		6				6		6
	8		SAN JUAN ALOTEANGO	11	12	23	15	8		23					23	23
	9		SAN LUCAS SACATEPEQUEZ	14	19	33	10	14	9	33					33	33
	10		SAN MIGUEL DUEÑAS	4	21	25	9	12	4	25					25	25
	11		SANTA CATARINA BARAHONA	25	26	51	10	16	25	51	42			9		51
	12		SANTA LUCÍA MILPAS ALTAS	22	30	52	16	31	5	52				48	4	52
	13		SANTA MARÍA DE JESUS	15	13	28	10	12	6	28	17				11	28
	14		SANTIAGO SACATEPEQUEZ	7	11	18	6	6	6	18	11			7		18
	15		SANTO DOMINGO XENACÓJ	13	23	36	13	10	13	36					36	36
	16		SUMPANGO	28	39	67	28	35	4	67	54			4	9	67
17			SAN MARCOS	1,271	1,440	2,711	698	1,344	669	2,711	586			1,817	308	2,711
	1		AYUTLA	41	67	108	43	52	13	108				108		108
	2		CATARINA	40	65	105	43	38	24	105				105		105
	3		COMITANCILLO	107	86	193	32	107	54	193	191			2		193
	4		CONCEPCION TUTUAPA	63	70	133	26	41	66	133	128			5		133
	5		EL QUETZAL	2	5	7	2	3	2	7				7		7
	6		EL TUMBADOR	9	10	19	8	9	2	19					19	19
	7		ESQUIPULAS PALO GORDO	18	26	44	14	14	16	44				44		44
	8		IXCHIGUAN	3	8	11	10	1		11	10			1		11
	9		LA BLANCA	31	50	81	25	46	10	81				81		81
	10		LA REFORMA	30	48	78	12	16	50	78				6	72	78
	11		MALACATÁN	72	79	151	52	91	8	151				151		151
	12		NUEVO PROGRESO	30	47	77	11	27	39	77				77		77
	13		OCOS	25	26	51	14	31	6	51				51		51
	14		PAJAPITA	63	73	136	60	64	12	136				136		136
	15		RIO BLANCO	1	6	7	5	2		7	5			2		7
	16		SAN ANTONIO SACATEPEQUEZ	62	41	103	8	63	32	103				3	100	103
	17		SAN CRISTÓBAL CUCHO	6	13	19	8	7	4	19				19		19
	18		SAN JOSÉ EL RODEO	14	23	37	16	21		37				37		37
	19		SAN JOSÉ QUIETENAM	8	19	27	9	17	1	27				26	1	27
	20		SAN LORENZO	6	5	11	5	5	1	11	6				5	11
	21		SAN MARCOS	53	83	136	61	67	8	136	2			133	1	136
	22		SAN MIGUEL IXTAHUACÁN	28	28	56	13	33	10	56	54			2		56
	23		SAN PABLO	64	54	118	33	68	17	118	7			111		118
	24		SAN PEDRO SACATEPEQUEZ	41	65	106	38	23	45	106					106	106
	25		SAN RAFAEL PIE DE LA CUESTA	31	39	70	18	29	23	70				70		70
	26		SIBINAL	107	84	191	26	126	39	191	28			162	1	191
	27		SIPACAPÁ	30	35	65	7	41	17	65	56			8	1	65
	28		TACANÁ	142	168	310	49	153	108	310				309	1	310
	29		TAJUMULCO	51	40	91	15	56	20	91	91					91
	30		TEJUTLA	93	77	170	35	93	42	170	8			161	1	170
18			SANTA ROSA	716	838	1,554	403	723	428	1,554	5	108		1,298	143	1,554
	1		BARBERENA	221	245	466	112	269	85	466				466		466
	2		CASILLAS	8	7	15	3	5	2	15				3	1	15
	3		CHIGUIMULILLA	81	78	159	31	81	47	159	1	6		158		159
	4		CUILAPA	34	43	77	28	37	12	77				77		77
	5		GUAZACAPAN	42	69	111	32	52	27	111				111		111
	6		NUEVA SANTA ROSA	115	100	215	43	86	86	215	1	90		109	15	215
	7		ORATORIO	18	35	53	15	19	19	53				52		53
	8		PUEBLO NUEVO VIÑAS	25	34	59	19	20	20	59				59		59
	9		SAN JUAN TEJUACO	20	25	45	8	22	15	45		10		35		45
	10		SAN RAFAEL LAS FLORES	13	13	26	14	5	7	26		2		17	7	26
	11		SANTA CRUZ NARANJO	20	46	66	29	21	15	66				65	1	66
	12		SANTA MARÍA IXHUATÁN	15	11	26	5	13	8	26				19		26
	13		SANTA ROSA DE LIMA	65	47	112	25	52	35	112				93		112
	14		TAXISCO	44	85	129	39	40	50	129	2			127		129
19			SOLOLÁ	490	507	997	269	518	210	997	889			42	66	997
	1		CONCEPCION	5	12	17	6	8	3	17					17	17

Nombre de la meta:

Documentos personales de Identificación por reposición, emitidos

**DIRECCIÓN DE PROCESOS
SEGUIMIENTO TEMÁTICO INSTITUCIONAL 2020
MES REPORTADO: JULIO**

P	D	M	Departamento / municipio	Sexo					Pueblo							
				Mujeres	Hombres	Total	Juventud	Adultos	Tercera	Total	Maya	Xinca	Garífuna	Mestizos /Ladinos	No indican	Total
							18 a 30 años	31 a 60 años	61 años en adelante							
	2		NAHUALA	57	46	103	34	65	4	103	103					103
	3		PANAJACHEL	22	39	61	18	32	11	61	46			15		61
	4		SAN ANDRES SEMETABAJ	40	25	65	20	42	3	65	62			3		65
	5		SAN ANTONIO PALOPO	11	12	23	9	12	2	23	21			2		23
	6		SAN JOSE CHACAYA	12	11	23	5	17	1	23	21			2		23
	7		SAN JUAN LA LAGUNA	17	27	44	11	26	7	44	41			3		44
	8		SAN LUCAS TOLIMAN	24	20	44	14	22	8	44	40			4		44
	9		SAN MARCOS LA LAGUNA	2	9	11	3	8		11	8			2	1	11
	10		SAN PABLO LA LAGUNA	5	9	14	7	2	5	14	14					14
	11		SAN PEDRO LA LAGUNA	12	12	24	4	8	12	24	24					24
	12		SANTA CATARINA IXTAHUACAN	7	2	9	1	7	1	9	8			1		9
	13		SANTA CATARINA PALOPO	4	5	9	3	2	4	9	9					9
	14		SANTA CLARA LA LAGUNA	6	12	18	15	3		18	17			1		18
	15		SANTA CRUZ LA LAGUNA	12	10	22	6	13	3	22	21			1		22
	16		SANTA LUCIA UTATLAN	143	124	267	33	117	117	267	264			3		267
	17		SANTA MARIA VISITACION	2	4	6	3	3		6	6					6
	18		SANTIAGO ATITLAN	24	56	80	29	36	15	80	77			2	1	80
	19		SOLOLA	85	72	157	48	95	14	157	102			3	52	157
20			SUCHITEPEQUEZ	763	977	1,740	553	845	342	1,740	317			846	577	1,740
	1		CHICACAO	28	47	75	24	31	20	75					75	75
	2		CUYOTENANGO	37	60	97	33	38	26	97				69	28	97
	3		MAZATENANGO	155	227	382	115	208	59	382	2			205	175	382
	4		PATULUL	13	18	31	2	19	10	31	14			17		31
	5		PUEBLO NUEVO	12	19	31	8	20	3	31	18			4	9	31
	6		RIO BRAVO	33	48	81	33	39	9	81				81		81
	7		SAMAYAC	26	31	57	23	25	9	57	48			9		57
	8		SAN ANTONIO SUCHITEPEQUEZ	25	49	74	26	28	20	74	34			39	1	74
	9		SAN BERNARDINO	25	38	63	27	29	7	63	38			25		63
	10		SAN FRANCISCO ZAPOTITLAN	21	36	57	30	26	1	57	10			47		57
	11		SAN GABRIEL	21	26	47	16	21	10	47	12			33	2	47
	12		SAN JOSE EL IDOLO	18	29	47	16	19	12	47	1			46		47
	13		SAN JOSE LA MAQUINA	115	82	197	41	120	36	197	2			25	170	197
	14		SAN JUAN BAUTISTA	29	32	61	30	25	6	61	1			60		61
	15		SAN LORENZO	18	32	50	18	23	9	50				3	47	50
	16		SAN MIGUEL PANAN	19	23	42	13	21	8	42	3			38	1	42
	17		SAN PABLO JOCCPILAS	36	47	83	28	17	38	83	8			8	67	83
	18		SANTA BARBARA	19	23	42	9	21	12	42				42		42
	19		SANTO DOMINGO SUCHITEPEQUEZ	16	24	40	17	23		40				38	2	40
	20		SANTO TOMAS LA UNION	86	46	132	29	79	24	132	119			13		132
	21		ZUNILITO	11	40	51	15	13	23	51	7			44		51
21			TOTONICAPAN	279	391	670	212	258	200	670	646			23	1	670
	1		MOMOSTENANGO	69	109	178	67	52	59	178	176			2		178
	2		SAN ANDRES XECUL	13	25	38	17	18	3	38	33			4	1	38
	3		SAN BARTOLO	11	11	22	8	9	5	22	22					22
	4		SAN CRISTOBAL TONICAPAN	8	16	24	8	10	6	24	21			3		24
	5		SAN FRANCISCO EL ALTO	18	30	48	22	21	5	48	45			3		48
	6		SANTA LUCIA LA REFORMA	3	25	28	15	8	5	28	27			1		28
	7		SANTA MARIA CHIQUIMULA	45	71	116	42	60	14	116	113			3		116
	8		TOTONICAPAN	112	104	216	33	80	103	216	209			7		216
22			ZACAPA	426	549	975	208	511	256	975	3			738	234	975
	1		CABAÑAS	20	36	56	14	25	17	56				56		56
	2		ESTANZUELA	24	37	61	15	17	29	61				60	1	61
	3		GUALAN	91	111	202	36	112	54	202				202		202
	4		HUITE	13	19	32	7	20	5	32				32		32
	5		LA UNION	62	48	110	18	69	23	110	3			107		110
	6		RIO HONDO	30	54	84	19	49	16	84				84		84
	7		SAN DIEGO	20	18	38	8	22	8	38				10	28	38
	8		SAN JORGE	21	30	51	7	20	24	51				50	1	51
	9		TECULUTAN	37	74	111	39	52	20	111				111		111
	10		USUMATLAN	15	11	26	5	14	7	26				26		26
	11		ZACAPA	93	111	204	40	111	53	204					204	204


Ing. Víctor Manuel González Pérez
 Subdirector de Procesos
 Dirección de Procesos
 Sede Central RENAP Guatemala, Guatemala

Nombre de la meta:

Documentos personales de Identificación por renovación, emitidos

**DIRECCIÓN DE PROCESOS
SEGUIMIENTO TEMÁTICO INSTITUCIONAL 2020
MES REPORTADO: JULIO**

P	D	M	Departamento / municipio	Sexo						Pueblo						
				Mujeres	Hombres	Total	Juventud		Tercera Edad	Total	Maya	Xinca	Garifuna	Mestizos / Ladinos	No Indican	Total
							18 a 30 años	31 a 60 años								
1	1	1	Total general	39,947	23,280	63,227	6,590	45,888	10,749	63,227	25,448	671	15	25,362	11,731	63,227
1	1	1	ESPAÑA	2	3	5	1	4		5	1			3	1	5
1	1	1	MADRID	2	3	5	1	4		5	1			3	1	5
2	1	1	ESTADOS UNIDOS DE AMÉRICA	96	139	235	72	153	10	235	69			112	54	235
1	1	1	ARIZONA	4	6	10	4	6		10	5				5	10
1	1	1	PHOENIX	4	6	10	4	6		10	5				5	10
2	1	1	CALIFORNIA	23	25	48	11	32	5	48	10			23	15	48
1	1	1	LOS ANGELES	12	16	28	6	20	2	28	3			10	15	28
2	1	1	SAN BERNARDINO	11	9	20	5	12	3	20	7			13		20
3	1	1	COLORADO		4	4	2	2		4	1				3	4
1	1	1	DENVER		4	4	2	2		4	1				3	4
4	1	1	FLORIDA	20	35	55	14	36	5	55	23			27	5	55
1	1	1	MIAMI	20	35	55	14	36	5	55	23			27	5	55
5	1	1	MARYLAND	24	29	53	17	36		53	12			41		53
1	1	1	SILVER SPRING	24	29	53	17	36		53	12			41		53
6	1	1	NUEVA YORK	17	34	51	21	30		51	17			21	13	51
1	1	1	NUEVA YORK	17	34	51	21	30		51	17			21	13	51
7	1	1	TEXAS	8	6	14	3	11		14	1				13	14
1	1	1	HOUSTON	8	6	14	3	11		14	1				13	14
3	1	1	GUATEMALA	39849	23138	62987	6517	45731	10739	62987	25378	671	15	25247	11676	62987
1	1	1	ALTA VERAPAZ	2366	1826	4192	507	3183	502	4192	2565			186	1491	4192
1	1	1	CHAHAL	126	85	211	17	156	38	211	197			14		211
2	1	1	CHISEC	121	87	208	29	156	23	208					208	208
3	1	1	COBAN	124	132	256	30	198	28	256					256	256
4	1	1	FRAY BARTOLOME DE LAS CASAS	74	45	119	5	99	15	119	111			5	3	119
5	1	1	LANQUIN	57	68	125	9	89	27	125	8				117	125
6	1	1	PANZOS	32	22	54	7	42	5	54	52			2		54
7	1	1	RAXRUHA	80	68	148	18	110	20	148	125			22	1	148
8	1	1	SAN CRISTOBAL VERAPAZ	409	268	677	97	564	16	677	3				674	677
9	1	1	SAN JUAN CHAMELCO	232	184	416	50	306	60	416	406			10		416
10	1	1	SAN MIGUEL TUCURU	65	79	144	22	99	23	144	136			6	2	144
11	1	1	SAN PEDRO CARCHA	143	119	262	32	195	35	262	253			8	1	262
12	1	1	SANTA CATALINA LA TINTA	101	56	157	22	135		157	153			4		157
13	1	1	SANTA CRUZ VERAPAZ	141	90	231	29	171	31	231	4				227	231
14	1	1	SANTA MARIA CAHABON	55	54	109	17	81	11	109	106			3		109
15	1	1	SENAHU	154	122	276	23	209	44	276	256			10		276
16	1	1	TACTIC	282	236	518	74	355	89	518	469			47	2	518
17	1	1	TAMAHU	170	111	281	26	218	37	281	276			5		281
2	1	1	BAJA VERAPAZ	705	361	1,066	120	783	163	1,066	324			485	257	1,066
1	1	1	CUBULCO	7	2	9	2	6	1	9	5				4	9
2	1	1	GRANADOS	84	43	127	13	87	27	127	4			60	63	127
3	1	1	PURULHA	42	37	79	11	59	9	79	79					79
4	1	1	RABINAL	86	45	131	12	108	11	131	107			24		131
5	1	1	SALAMA	91	40	131	10	93	28	131	22			109		131
6	1	1	SAN JERONIMO	57	31	88	13	68	7	88	5			81	2	88
7	1	1	SAN MIGUEL CHICAJ	207	88	295	35	223	37	295	102			1	192	295
8	1	1	SANTA CRUZ EL CHOL	131	75	206	24	139	43	206				206		206
3	1	1	CHIMALTENANGO	2,332	1,412	3,744	432	2,697	615	3,744	1,920			466	1,358	3,744
1	1	1	ACATEMANGO	240	126	366	34	268	64	366	41			114	211	366
2	1	1	CHIMALTENANGO	148	90	238	39	149	50	238	25				213	238
3	1	1	EL TEJAR	40	34	74	6	52	16	74	34			40		74
4	1	1	PARRAMOS	84	55	139	14	105	20	139	12			20	107	139
5	1	1	PATZICIA	162	117	279	45	195	39	279	250				29	279
6	1	1	PATZUN	113	55	168	19	109	40	168	163			5		168
7	1	1	POCHUTA	25	20	45	7	29	9	45	1			44		45
8	1	1	SAN ANDRES ITZAPA	16	17	33	1	15	17	33	25			8		33
9	1	1	SAN JOSE POAQUIL	462	273	735	53	527	155	735	723			12		735
10	1	1	SAN JUAN COMALAPA	176	122	298	38	209	51	298	289			9		298
11	1	1	SAN MARTIN JILOTEPEQUE	74	39	113	9	88	16	113					113	113
12	1	1	SAN PEDRO YEOCAPA	97	77	174	23	129	22	174	99			71	4	174
13	1	1	SANTA APOLONIA	68	38	106	14	83	9	106	98			8		106
14	1	1	SANTA CRUZ BALANYA	57	34	91	13	76	2	91	88			3		91
15	1	1	TECPAN GUATEMALA	441	240	681	104	506	71	681					681	681
16	1	1	ZARAGOZA	129	75	204	13	157	34	204	72			132		204
4	1	1	CHIQUIMULA	1,817	899	2,716	311	2,009	396	2,716	66			1,739	911	2,716
1	1	1	CAMOTAN	528	254	782	100	617	65	782				17	765	782
2	1	1	CHIQUIMULA	137	69	206	24	141	41	206				205	1	206
3	1	1	CONCEPCION LAS MINAS	61	38	99	13	68	18	99				56	43	99
4	1	1	ESQUIPULAS	147	107	254	19	191	44	254	1			240	13	254
5	1	1	IPALA	171	78	249	24	158	67	249	249					249
6	1	1	JOCOTAN	262	112	374	59	287	28	374	62			312		374
7	1	1	OLOPA	83	35	118	21	85	12	118				118		118
8	1	1	QUEZALTEPEQUE	203	69	272	23	215	34	272				271	1	272
9	1	1	SAN JACINTO	96	63	159	11	108	40	159				159		159
10	1	1	SAN JOSE LA ARADA	62	26	88	11	57	20	88					88	88
11	1	1	SAN JUAN ERMITA	67	48	115	6	82	27	115	3			112		115
5	1	1	EL PROGRESO	772	491	1,263	108	883	274	1,263	5			1,258	3	1,263
1	1	1	EL JICARO	72	51	123	6	83	34	123				123		123
2	1	1	GUASTOYA	150	97	247	21	156	70	247	2			243	2	247
3	1	1	MORAZAN	50	45	95	7	71	17	95				95		95
4	1	1	SAN AGUSTIN ACASAGUASTLAN	225	123	348	39	242	73	348				347	1	348
5	1	1	SAN ANTONIO LA PAZ	63	45	108	8	90	10	108	2			106		108
6	1	1	SAN CRISTOBAL ACASAGUASTLAN	39	16	55	4	40	11	55				55		55
7	1	1	SANARATE	98	65	163	13	106	44	163	1			162		163
8	1	1	SANSARE	75	49	124	14	95	15	124				124		124
6	1	1	ESCUINTLA	1,093	767	1,860	225	1,312	323	1,860	18			1,		

Nombre de la mesa:

Documentos personales de identificación por renovación, emitidos

**DIRECCIÓN DE PROCESOS
 SEGUIMIENTO TEMÁTICO INSTITUCIONAL 2020
 MES REPORTADO: JULIO**

P	D	M	Departamento / municipio	Sexo			Población beneficiada				Pueblo					
				Mujeres	Hombres	Total	Juventud	Adultos	Tercera Edad	Total	Maya	Xinca	Garífuna	Mestizos /Ladinos	No Indican	Total
							18 a 30 años	31 a 60 años	61 años en adelante							
		4	LA DEMOCRACIA	32	28	60	2	43	15	60				60		60
		5	LA GOMERA	168	118	286	34	222	30	286				113	173	286
		6	MASAGUA	108	71	179	21	129	29	179				179		179
		7	NUEVA CONCEPCION	61	28	89	13	62	14	89				89		89
		8	PALIN	23	17	40	1	27	12	40				36		40
		9	PUERTO SAN JOSE	60	24	84	8	53	23	84		4				84
		10	SAN VICENTE PACAYA	26	32	58	4	44	10	58				58		58
		11	SANTA LUCIA COTZUMALGUAPA	91	59	150	17	108	25	150				142	8	150
		12	SIPACATE	42	30	72	10	45	17	72				72		72
		13	SICUINALA	83	89	172	28	120	24	172		2		170		172
		14	TIQUISATE	119	74	193	16	134	43	193		2		191		193
7			GUATEMALA	2,549	1,912	4,461	467	3,135	859	4,461	103			2,168	2,190	4,461
		1	AMATITLAN	77	64	141	19	110	12	141				10	131	141
		2	CHINAUTLA	95	73	168	15	105	48	168				1	167	168
		3	FRAJANES	66	65	131	10	110	11	131				74	57	131
		4	GUATEMALA	1,306	1,002	2,308	246	1,590	472	2,308	89			1,205	1,014	2,308
		5	MIXCO	112	68	180	16	130	34	180	1			178	1	180
		6	PALENCIA	207	111	318	38	227	53	318					318	318
		7	SAN JOSE DEL GOLFO	108	75	183	11	121	51	183				182	1	183
		8	SAN JOSE PINULA	159	119	278	37	199	42	278				28	250	278
		9	SAN JUAN SACATEPEQUEZ	1		1		1		1				1		1
		10	SAN MIGUEL PETAPA	55	58	113	12	71	30	113				113		113
		11	SAN PEDRO AYAMPUC	69	32	101	11	77	13	101	1				100	101
		12	SAN PEDRO SACATEPEQUEZ	7	2	9		9		9	6			3		9
		13	SAN RAYMUNDO	92	59	151	13	96	42	151					151	151
		14	SANTA CATARINA PINULA	86	64	150	24	120	6	150				150		150
		15	VILLA CANALES	60	64	124	8	94	22	124				124		124
		16	VILLA NUEVA	49	56	105	7	75	23	105	6			99		105
8			HUEHUETENANGO	4,217	1,880	6,097	621	4,497	979	6,097	4,297		1	1,517	282	6,097
		1	AGUACATAN	169	99	268	28	183	57	268				41		268
		2	CHIANTLA	40	27	67	9	49	9	67				62		67
		3	COLOTENANGO	102	34	136	22	110	4	136						136
		4	CONCEPCION HUISTA	105	19	124	3	97	24	124				9		124
		5	CUILCO	146	77	223	22	176	25	223				216		223
		6	HUEHUETENANGO	86	63	149	15	107	27	149			1	130		149
		7	JACALTENANGO	189	78	267	27	206	34	267					266	267
		8	LA DEMOCRACIA	124	48	172	15	132	25	172				74		172
		9	LA LIBERTAD	248	120	368	40	266	62	368				298	1	368
		10	MALACATANCITO	72	40	112	7	76	29	112				95		112
		11	NENTON	65	33	98	8	84	6	98				66		98
		12	PETATAN	15	8	23	2	19	2	23				2		23
		13	SAN ANTONIO HUISTA	102	65	167	10	129	28	167				131		167
		14	SAN GASPARD IXCHIL	77	45	122	12	83	27	122				122		122
		15	SAN ILDEFONSO IXTAHUACAN	155	48	203	35	138	30	203				18		203
		16	SAN JUAN ATITAN	208	103	311	35	210	66	311				310		311
		17	SAN JUAN IXCOY	225	95	320	32	202	86	320				24	13	320
		18	SAN MATEO IXTATAN	298	102	400	55	331	14	400				400		400
		19	SAN MIGUEL ACATAN	7		7		6		7				7		7
		20	SAN PEDRO NECTA	27	13	40	5	31	4	40				4		40
		21	SAN PEDRO SOLOMA	101	34	135	11	92	32	135				3		135
		22	SAN RAFAEL LA INDEPENDENCIA	53	29	82	7	59	16	82				81		82
		23	SAN RAFAEL PETZAL	102	38	140	14	102	24	140				138		140
		24	SAN SEBASTIAN COATAN	65	21	86	8	76	2	86				2		86
		25	SAN SEBASTIAN HUEHUETENANGO	338	169	507	46	375	86	507				496		507
		26	SANTA ANA HUISTA	98	44	142	15	95	32	142				11		142
		27	SANTA BARBARA	140	58	198	22	143	33	198				88		198
		28	SANTA CRUZ BARILLAS	21	7	28	3	24	1	28				6		28
		29	SANTA EULALIA	351	119	480	61	328	91	480				480		480
		30	SANTIAGO CHIMALTENANGO	220	106	326	20	257	49	326				326		326
		31	TECTITAN	45	36	81	8	73		81				79		81
		32	TODOS SANTOS CUCHUMATAN	79	50	129	10	95	24	129				11		129
		33	UNION CANTINIL	134	52	186	13	143	30	186				180		186
9			IZABAL	776	512	1,288	161	921	206	1,288	307		12	969		1,288
		1	EL ESTOR	81	57	138	24	106	8	138				116		138
		2	LIVINGSTON	240	183	423	58	319	46	423				11	225	423
		3	LOS AMATES	143	82	225	20	153	52	225				225		225
		4	MORALES	228	130	358	38	248	72	358		4		354		358
		5	PUERTO BARRIOS	84	60	144	21	95	28	144				143		144
10			JALAPA	1,039	536	1,575	178	1,083	314	1,575	45		191	1	1,008	1,575
		1	JALAPA	158	80	238	28	164	46	238				149	89	238
		2	MATAQUESCUINTLA	76	36	112	6	63	43	112				105	7	112
		3	MONJAS	192	92	284	24	193	67	284				283	1	284
		4	SAN CARLOS ALZATATE	182	125	307	40	215	52	307				117		307
		5	SAN LUIS JILOTEPEQUE	222	109	331	36	226	69	331		43		1	233	331
		6	SAN MANUEL CHAPARRON	21	12	33	4	19	10	33				33		33
		7	SAN PEDRO PINULA	188	82	270	40	203	27	270				268		270
11			JUTIAPA	1,562	863	2,425	228	1,720	477	2,425	4		203	1,815	403	2,425
		1	AGUA BLANCA	85	46	131	17	95	19	131				61	70	131
		2	ASUNCION MITA	168	73	241	23	155	63	241				241		241
		3	ATESCATEMPA	76	28	104	8	78	18	104				20	84	104
		4	COMAPA	247	133	380	18	287	75	380				380		380

Nombre de la meta:

Documentos personales de identificación por renovación, emitidos

**DIRECCIÓN DE PROCESOS
SEGUIMIENTO TEMÁTICO INSTITUCIONAL 2020
MES REPORTADO: JULIO**

P	D	M	Departamento / municipio	Sexo						Población beneficiada						
				Mujeres	Hombres	Total	Juventud			Total	Maya	Xinca	Garifuna	Mestizos /Ladinos	No indican	Total
							18 a 30 años	31 a 60 años	Tercera Edad 61 años en adelante							
	5		CONGUACO	4	3	7		5	2	7				7	7	
	6		EL ADELANTO	31	15	46	7	38	1	46				46	46	
	7		JALPATAGUA	23	18	41	6	26	9	41				41	41	
	8		JEREZ	44	18	62	5	34	23	62				62	62	
	9		JUTIAPA	292	197	489	66	352	71	489	2	104		372	11	489
	10		MOYUTA	100	57	157	16	133	8	157				157	157	
	11		PASACO	41	32	73	10	57	6	73				73	73	
	12		QUESADA	169	105	274	19	175	80	274		94		121	59	274
	13		SAN JOSE ACATEMPA	96	42	138	13	87	38	138	2	1		65	70	138
	14		SANTA CATARINA MITA	74	41	115	9	78	28	115		4		3	108	115
	15		YUPILTEPEQUE	112	55	167	11	120	36	167				166	1	167
12			PETEN	1,127	720	1,847	220	1,314	313	1,847	400			1,436	11	1,847
	1		DOLORES	125	74	199	20	131	48	199				198	1	199
	2		EL CHAL	27	12	39	5	32	2	39	7			32		39
	3		FLORES	109	62	171	16	125	30	171	9			162		171
	4		LA LIBERTAD	137	94	231	34	164	33	231	29			202		231
	5		LAS CRUCES	6	8	14	3	11		14				14		14
	6		MELCHOR DE MENCOS	88	56	144	14	101	29	144	4			140		144
	7		POPTUN	96	57	153	21	102	30	153	41			111	1	153
	8		SAN ANDRES	24	27	51	5	39	7	51				51		51
	9		SAN BENITO	74	53	127	16	82	29	127	9			118		127
	10		SAN FRANCISCO	27	25	52	3	40	9	52	5			47		52
	11		SAN JOSE	38	22	60	12	40	8	60	14			42	4	60
	12		SAN LUIS	160	108	268	30	196	42	268	149			114	5	268
	13		SANTA ANA	70	49	119	16	85	18	119	15			104		119
	14		SAYAXCHE	146	73	219	25	166	28	219	118			101		219
13			QUETZALTENANGO	3,812	1,915	5,727	585	4,109	1,033	5,727	3,643	1	1,303	780		5,727
	1		CABRICAN	340	180	520	42	383	95	520	490			30		520
	2		CAJOLA	128	46	174	21	114	39	174	161			13		174
	3		CÁNTEL	149	116	265	20	203	42	265	258			7		265
	4		COATEPEQUE	105	56	161	16	123	22	161			1	160		161
	5		COLOMBA	95	55	150	18	103	29	150				143	7	150
	6		CONCEPCION CHIQUIRICHAPA	316	140	456	42	330	84	456	451			5		456
	7		EL PALMAR	84	43	127	13	93	21	127	52			27	48	127
	8		FLORES COSTA CUCA	97	53	150	13	106	31	150				150		150
	9		GENOVA	189	88	277	27	192	58	277				277		277
	10		HUITAN	183	93	276	22	194	60	276	264			12		276
	11		LA ESPERANZA	31	29	60	7	28	25	60	34			26		60
	12		OLINTEPEQUE	113	43	156	14	138	4	156	125			23	8	156
	13		OSTUNCALCO	168	58	226	31	166	29	226	216			10		226
	14		PALESTINA DE LOS ALTOS	332	150	482	47	335	100	482	150			32	300	482
	15		QUETZALTENANGO	166	109	275	35	189	51	275	5			13	257	275
	16		SALCAJA	76	47	123	10	78	35	123	3			2	118	123
	17		SAN CARLOS SIJA	309	158	467	36	351	80	467	256			211		467
	18		SAN FRANCISCO LA UNION	143	60	203	29	128	46	203	183			20		203
	19		SAN MARTIN SACATEPEQUEZ	415	193	608	83	441	84	608	596			11	1	608
	20		SAN MATEO	27	17	44	7	32	5	44	3			41		44
	21		SAN MIGUEL SIGUILA	196	81	277	34	200	43	277	250			27		277
	22		SIBILIA	65	39	104	5	70	29	104	18			86		104
	23		ZUNIL	85	61	146	13	112	21	146	128			18		146
14			QUICHE	2,131	1,148	3,279	347	2,490	442	3,279	2,551			377	351	3,279
	1		CANILLA	86	51	137	17	88	32	137	37			100		137
	2		CHAJUL	55	25	80	6	60	14	80	77			3		80
	3		CHICAMAN	78	43	121	19	89	13	121	76			28		121
	4		CHICHE	34	14	48	5	31	12	48				48		48
	5		CHICHICASTENANGO	259	126	385	52	288	45	385	379			6		385
	6		CHINIQUE	107	67	174	13	120	41	174	1			1	172	174
	7		CUNEN	187	105	292	40	228	24	292	273			19		292
	8		IXCAN	48	18	66	9	43	14	66	44			22		66
	9		NEBAJ	154	84	238	24	197	17	238	229			9		238
	10		PACHALUM	41	28	69	7	53	9	69				69		69
	11		PATZITE	80	43	123	12	80	31	123	119			4		123
	12		SACAPULAS	128	92	220	20	176	24	220	197			1	22	220
	13		SAN ANDRES SAICABAJA	159	64	223	23	173	27	223	208			10	5	223
	14		SAN ANTONIO ILOTENANGO	71	20	91	8	70	13	91	90			1		91
	15		SAN BARTOLOME JOCOTENANGO	24	23	47	2	36	9	47	28			19		47
	16		SAN JUAN COTZAL	142	61	203	16	156	31	203	202			1		203
	17		SAN PEDRO JOCOPILAS	24	10	34		30	4	34	32			1	1	34
	18		SANTA CRUZ DEL QUICHE	200	133	333	28	239	66	333	279			43	11	333
	19		USPANTAN	190	108	298	38	260		298	191			107		298
	20		ZACUALPA	64	33	97	8	73	16	97	89			2	6	97
15			RETALHULEU	1,158	681	1,839	199	1,290	350	1,839	79			1,747	13	1,839
	1		CHAMPERICO	100	63	163	23	111	29	163	17			146		163
	2		EL ASINTAL	101	56	157	12	109	36	157	2			155		157
	3		NUEVO SAN CARLOS	301	173	474	45	320	109	474				474		474
	4		RETALHULEU	272	125	397	38	284	75	397	1			396		397
	5		SAN ANDRES VILLA SECA	189	123	312	33	220	59	312	54			246	12	312
	6		SAN FELIPE RETALHULEU	10	7	17	1	14	2	17				17		17
	7		SAN MARTIN ZAPOTTITLAN	86	66	152	20	119	13	152	5			146	1	152
	8		SAN SEBASTIAN	35	23	58	5	45	8	58				58		58



DIRECCIÓN DE PROCESOS
 SEGUIMIENTO TEMÁTICO INSTITUCIONAL 2020
 MES REPORTADO: JULIO


P	D	M	Departamento / municipio	Sexo			Población beneficiada				Pueblo						
				Mujeres	Hombres	Total	Juventud	Adultos	Tercera Edad	Total	Maya	Xinca	Garífuna	Mestizos /Ladinos	No Indígenas	Total	
							18 a 30 años	31 a 60 años	61 años en adelante								
	9		SANTA CRUZ MULLA	64	45	109	22	68	19	109					109		109
-16			SACATEPEQUEZ	465	365	830	89	612	129	830	273				188	369	830
	1		ANTIGUA GUATEMALA	58	45	103	16	61	26	103						103	103
	2		CIUDAD VIEJA	7	6	13		10	3	13						13	13
	3		JOCOTENANGO	28	25	53	7	37	9	53				22	31	53	53
	4		MAGDALENA MILPAS ALTAS	17	15	32	5	22	5	32					32	32	32
	5		PASTORES	66	37	103	5	73	25	103	6				97	103	103
	6		SAN ANTONIO AGUAS CALIENTES	4	3	7		7		7	6					7	7
	7		SAN BARTOLOME MILPAS ALTAS	5	3	8		8		8	1				7	8	8
	8		SAN JUAN ALCATENANGO	2	1	3		3		3						3	3
	9		SAN LUCAS SACATEPEQUEZ	7	5	12	3	9		12						12	12
	10		SAN MIGUEL DUEÑAS	29	24	53	8	33	12	53					53	53	53
	11		SANTA CATARINA BARAMONA	16	16	32	3	29		32	23				9	32	32
	12		SANTA LUCIA MILPAS ALTAS	28	22	50	3	39	8	50	1				42	7	50
	13		SANTA MARIA DE JESUS	27	32	59	9	38	12	59	54				5	59	59
	14		SANTIAGO SACATEPEQUEZ	4	6	10	1	9		10	6				4	10	10
	15		SANTO DOMINGO XENACÓJ	40	35	75	4	58	13	75					75	75	75
	16		SUMPANGO	127	90	217	25	176	16	217	176				7	34	217
17			SAN MARCOS	4,155	2,395	6,550	611	4,734	1,205	6,550	2,227				3,344	979	6,550
	1		AYUTLA	83	41	124	14	92	18	124	1				123		124
	2		CATARINA	88	61	149	19	108	22	149	1				148		149
	3		COMITANCILLO	305	159	464	42	340	82	464	463				1		464
	4		CONCEPCION TUTUAPA	336	153	489	35	340	114	489	478				10	1	489
	5		EL QUETZAL	23	10	33		25	8	33					33		33
	6		EL TUMBADOR	18	14	32	1	24	7	32						32	32
	7		ESQUIPULAS PALO GORDO	107	63	170	17	126	27	170					170		170
	8		IXCHIGUAN	419	214	633	56	460	117	633	629				4		633
	9		LA BLANCA	34	29	63	14	40	9	63					63		63
	10		LA REFORMA	182	85	267	21	185	61	267					25	242	267
	11		MALACATAN	173	72	245	24	187	34	245					245		245
	12		NUEVO PROGRESO	67	20	87	6	79	2	87					87		87
	13		OCOS	21	16	37	1	29	7	37					37		37
	14		PAJAPITA	147	85	232	27	156	49	232					231	1	232
	15		RIO BLANCO	40	23	63	8	52	3	63	24				39		63
	16		SAN ANTONIO SACATEPEQUEZ	116	72	188	15	130	43	188					6	182	188
	17		SAN CRISTOBAL CUCHO	133	67	200	16	141	43	200					200		200
	18		SAN JOSE EL RODEO	88	47	135	23	108	4	135	2				133		135
	19		SAN JOSE OJETENAM	61	42	103	11	71	21	103	2				101		103
	20		SAN LORENZO	163	136	299	23	206	70	299	183				8	108	299
	21		SAN MARCOS	284	186	470	49	330	91	470	20				439	11	470
	22		SAN MIGUEL IXTHUACAN	72	44	116	9	73	34	116	109				6	1	116
	23		SAN PABLO	105	50	155	16	112	27	155	21				134		155
	24		SAN PEDRO SACATEPEQUEZ	235	164	399	33	295	71	399						399	399
	25		SAN RAFAEL PIE DE LA CUESTA	85	78	164	10	104	50	164	1				163		164
	26		SIBINAL	159	96	255	17	176	62	255	34				221		255
	27		SIPACAPA	62	49	111	9	75	27	111	94				17		111
	28		TACANA	275	159	434	56	353	25	434					433	1	434
	29		TAJUMULCO	103	46	149	12	108	29	149	144				4	1	149
	30		TEJUTLA	170	114	284	27	209	48	284	21				263		284
18			SANTA ROSA	1,212	728	1,940	185	1,414	341	1,940	8	277			1,449	206	1,940
	1		BARBERENA	1	1	2		2		2					2		2
	2		CASILLAS	133	81	214	29	185	50	214	1	115			84	14	214
	3		CHICUMULILLA	174	85	259	19	196	44	259					258		259
	4		CUJUPA	117	58	175	24	117	34	175	1				174		175
	5		GUAZACAPAN	68	35	103	7	60	16	103					103		103
	6		NUEVA SANTA ROSA	179	98	277	12	213	52	277					140	15	277
	7		ORATORIO	57	39	96	6	69	21	96	3		122		93		96
	8		PUEBLO NUEVO VIÑAS	58	44	102	11	77	14	102					102		102
	9		SAN JUAN TEJUCACÓ	42	30	72	8	55	9	72		20			52		72
	10		SAN RAFAEL LAS FLORES	81	64	145	24	101	20	145		20			73	52	145
	11		SANTA CRUZ NARANJO	91	56	147	17	106	24	147	1				146		147
	12		SANTA MARIA IXHUATAN	28	9	37	2	34	1	37					1	36	37
	13		SANTA ROSA DE LIMA	68	29	97	9	77	11	97					8	89	97
	14		TAXISCO	115	99	214	17	152	45	214	1				213		214
19			SOLOLA	1,950	1,157	3,107	271	2,377	459	3,107	2,875				58	174	3,107
	1		CONCEPCION	54	37	91	11	69	11	91	6				85		91
	2		NAHUALA	588	350	938	80	721	137	938	937				13	1	938
	3		PANAJACHEL	64	33	97	7	71	19	97	84				13		97
	4		SAN ANDRES SEMETABAJ	106	52	158	12	131	15	158	155				3		158
	5		SAN ANTONIO PALOPO	83	42	125	14	93	18	125	124				1		125
	6		SAN JOSE CHACAYA	34	17	51	2	34	15	51	51						51
	7		SAN JUAN LA LAGUNA	52	53	105	4	82	19	105	104				1		105
	8		SAN LUCAS TOLIMAN	109	66	175	18	122	35	175	154				21		175

Nombre de la meta:

Documentos personales de identificación por renovación, emitidos

**DIRECCIÓN DE PROCESOS
SEGUIMIENTO TEMÁTICO INSTITUCIONAL 2020
MES REPORTADO: JULIO**

P	D	M	Departamento / municipio	Sexo					Población beneficiada							
				Mujeres	Hombres	Total	Juventud	Adultos	Tercera Edad	Total	Maya	Xinca	Garifuna	Mestizos /Ladinos	No indican	Total
							18 a 30 años	31 a 60 años	61 años en adelante							
	9		SAN MARCOS LA LAGUNA	11	8	19	2	16	1	19	19					19
	10		SAN PABLO LA LAGUNA	45	43	88	5	70	13	88	88					88
	11		SAN PEDRO LA LAGUNA	73	49	122	5	69	48	122	122					122
	12		SANTA CATARINA IXTAHUACAN	9	3	12	4	7	1	12	12					12
	13		SANTA CATARINA PALOPO	18	12	30	4	22	4	30	30					30
	14		SANTA CLARA LA LAGUNA	155	95	250	14	184	52	250	248		2			250
	15		SANTA CRUZ LA LAGUNA	87	59	146	20	109	17	146	146					146
	16		SANTA LUCÍA UTATLÁN	171	64	235	17	211	7	235	231		4			235
	17		SANTA MARÍA VISITACION	34	22	56	5	40	11	56	56					56
	18		SANTIAGO ATITLÁN	110	74	184	20	152	12	184	177		7			184
	19		SOLOLA	147	78	225	27	174	24	225	131		6	88		225
20			SUCHITEPEQUEZ	1,730	1,046	2,776	272	1,987	517	2,776	690		1,346	740		2,776
	1		CHICACAO	101	75	176	22	114	40	176	1				175	176
	2		CUYOTENANGO	137	83	220	14	171	35	220			144	76		220
	3		MAZATENANGO	233	161	394	43	274	77	394			245	149		394
	4		PATULUL	32	22	54	3	32	19	54	34		20			54
	5		PUEBLO NUEVO	33	32	65	1	52	12	65	42		11	12		65
	6		RIO BRAVO	73	54	127	12	86	29	127			127			127
	7		SAMAYAC	63	31	94	12	62	20	94	74		20			94
	8		SAN ANTONIO SUCHITEPEQUEZ	131	80	211	16	154	41	211	161		49	1		211
	9		SAN BERNARDINO	68	45	113	9	87	17	113	85		28			113
	10		SAN FRANCISCO ZAPOTITLÁN	120	88	208	19	135	54	208	27		181			208
	11		SAN GABRIEL	40	10	50	3	34	13	50	29		18	3		50
	12		SAN JOSE EL IDOLO	77	42	119	13	80	26	119			119			119
	13		SAN JOSE LA MAQUINA	24	10	34	2	32		34			13	21		34
	14		SAN JUAN BAUTISTA	28	23	51	8	34	9	51	3		48			51
	15		SAN LORENZO	88	54	142	20	95	27	142			3	139		142
	16		SAN MIGUEL PANAN	43	18	61	2	47	12	61	8		50	3		61
	17		SAN PABLO JOCOPILAS	131	51	182	24	156	2	182	21		7	154		182
	18		SANTA BARBARA	14	19	33	1	23	9	33			33			33
	19		SANTO DOMINGO SUCHITEPEQUEZ	83	63	146	16	100	30	146			139	7		146
	20		SANTO TOMAS LA UNION	148	58	206	27	157	22	206	188		18			206
	21		ZUNILITO	63	27	90	5	62	23	90	17		73			90
21			TOTONICAPÁN	2,019	994	3,013	248	2,213	552	3,013	2,977		33	3		3,013
	1		MOMOSTENANGO	493	225	718	53	547	118	718	716		2			718
	2		SAN ANDRÉS XECUL	160	87	247	25	175	47	247	244		3			247
	3		SAN BARTOLO	70	33	103	6	81	16	103	102		1			103
	4		SAN CRISTOBAL TOTONICAPÁN	75	34	109	10	87	12	109	105		4			109
	5		SAN FRANCISCO EL ALTO	290	133	423	36	311	76	423	418		4	1		423
	6		SANTA LUCÍA LA REFORMA	97	62	159	15	113	31	159	159					159
	7		SANTA MARÍA CHIQUIMULA	156	111	267	15	202	50	267	267					267
	8		TOTONICAPÁN	678	309	987	88	697	202	987	966		19	2		987
22			ZACAPA	862	530	1,392	134	968	290	1,392	1		1,072	319		1,392
	1		CABAÑAS	65	46	111	7	83	21	111			111			111
	2		ESTANZUELA	74	41	115	9	82	24	115			114	1		115
	3		GUAJALÁN	128	73	201	15	142	44	201			201			201
	4		HUITE	50	19	69	14	42	13	69	1		68			69
	5		LA UNION	59	26	85	12	60	13	85			85			85
	6		RIO HONDO	79	46	125	14	80	31	125			125			125
	7		SAN DIEGO	42	32	74	10	47	17	74			28	46		74
	8		SAN JORGE	64	44	108	10	73	25	108			108			108
	9		TECULUTÁN	109	87	196	17	143	36	196			196			196
	10		USUMATLÁN	20	16	36	3	29	4	36			36			36


Ing. Víctor Manuel González Pérez
 Subdirector de Procesos
 Dirección de Procesos
 Sede Central RENAP Guatemala, Guatemala


Nombre de la meta:


Documentos personales de Identificación por reposición via electronica, emitidos

 DIRECCIÓN DE PROCESOS
 SEGUIMIENTO TEMÁTICO INSTITUCIONAL 2020
 Mes reportado: JULIO

Población beneficiada

P	D	M	Pais / Departamento / municipio	Sexo		Edad			Pueblo							
				Mujeres	Hombres	Total	Juventud	Adultos	Tercera Edad	Total	Maya	Xinca	Garífuna	Mestizos/La dinos	Otro	Total
							18 - 30 años	31 a 60 años	61 años en adelante							
1	1	1	Total general	764	2,333	3,097	1,836	1,187	74	3,097	196	1	1	1,851	1,048	3,097
1			GUATEMALA	764	2,333	3,097	1,836	1,187	74	3,097	196	1	1	1,851	1,048	3,097
	1		GUATEMALA	764	2,333	3,097	1,836	1,187	74	3,097	196	1	1	1,851	1,048	3,097
		1	GUATEMALA	764	2,333	3,097	1,836	1,187	74	3,097	196	1	1	1,851	1,048	3,097




 Ing. Víctor Manuel González Pérez
 Subdirector de Procesos
 Dirección de Procesos
 Sede Central RENAP Guatemala, Guatemala

Guatemala, 02 de septiembre de 2020

Licenciado
Dante Antonio Ávalos Aguilar
Director de Gestión y Control Interno
Registro Nacional de las Personas
Presente

Registro Nacional de las Personas
RENAP

RECIBIDO
02 SEP 2020



12:48

Estimada Licenciado Ávalos:


De manera atenta me dirijo a Usted, en atención al MEMORANDUM DGCI-SPFI-DPP-003-2020 recibido en esta Dirección el 07 de enero del año en curso, en relación a la programación de entrega de la ejecución de las Metas Físicas Institucionales, aprobadas para el Ejercicio Fiscal 2020, por lo que me permito trasladar informe correspondiente al periodo del **01 al 31 de agosto del año en curso**, de lo siguiente:

- Informe de Ejecución Mensual de Metas Físicas Institucionales 2020
- Informe de seguimiento Temático Institucional 2020
- Informe de seguimiento Municipal 2020

Esto para su conocimiento y el seguimiento correspondiente.

Sin otro particular me suscribo de usted, agradeciendo la atención al presente.

Atentamente,



RENAP
Registro Nacional de las Personas

Ing. Víctor Manuel González Pérez
Subdirector de Procesos
Dirección de Procesos
Sede Central RENAP Guatemala, Guatemala

VMGP/iv
Adjunto cuadros correspondientes al mes de agosto
C.C. Archivo

Clasificación DPI por Fecha de Aprobación

02/09/2020 08:37:31 a.m.

RESUMEN RANGO DE FECHAS

CLASIFICACION	CANTIDAD
PRIMERA VEZ	25,531
RENOVACIÓN	56,657
REPOSICIÓN	29,312
Total	111,500

DETALLE POR FECHAS

FECHA	TOTAL
03/08/2020	5,966
04/08/2020	9,490
05/08/2020	7,728
06/08/2020	6,067
07/08/2020	6,659
10/08/2020	8,646
11/08/2020	8,301
12/08/2020	8,236
13/08/2020	7,871
14/08/2020	12
15/08/2020	7
17/08/2020	4,442
18/08/2020	3
19/08/2020	70
20/08/2020	509
21/08/2020	7,477
24/08/2020	7,391
26/08/2020	7,558
27/08/2020	6,325
28/08/2020	4,621
31/08/2020	4,121
TOTAL	111,500

VMGP/iv
Adjunto cuadros correspondientes al mes de agosto
C.C. Archivo

Nombre de la meta:

Documentos personales de identificación por renovación, emitidos

**DIRECCIÓN DE PROCESOS
SEGUIMIENTO TEMÁTICO INSTITUCIONAL 2020
MES REPORTADO: AGOSTO**

P	D	M	Departamento / municipio	Sexo					Población beneficiada							
				Mujeres	Hombres	Total	Juventud	Adultos	Tercera Edad	Total	Maya	Xinca	Garifuna	Mestizos /Ladinos	No Indican	Total
							18 a 30 años	31 a 60 años	61 años en adelante							
1	1	1	Total general	34,833	21,824	56,657	6,029	41,753	8,875	56,657	19,685	596	6	25,837	10,533	56,657
1	1		ESPAÑA	3		3	1	1	1	3	1			1	1	3
	1		MADRID	3		3	1	1	1	3	1			1	1	3
			AJALVIR	3		3	1	1	1	3	1			1	1	3
2			ESTADOS UNIDOS DE AMÉRICA	52	82	134	54	77	3	134	39			65	30	134
	1		ARIZONA	1	2	3	1	2		3	1				2	3
	1		PHOENIX	1	2	3	1	2		3	1				2	3
	2		CALIFORNIA	6	5	11	4	6	1	11	2			5	4	11
	1		LOS ANGELES	4	5	9	3	6		9	2			3	4	9
	2		SAN BERNARDINO	2		2	1		1	2				2		2
	3		COLORADO		1	1	1			1					1	1
	1		DENVER		1	1	1			1					1	1
	4		FLORIDA	10	10	20	9	9	2	20	10			8	2	20
	1		MIAMI	10	10	20	9	9	2	20	10			8	2	20
	5		MARYLAND	22	33	55	22	33		55	15			40		55
	1		SILVER SPRING	22	33	55	22	33		55	15			40		55
	6		NUEVA YORK	6	23	29	12	17		29	11			12	6	29
	1		NUEVA YORK	6	23	29	12	17		29	11			12	6	29
	7		TEXAS	7	8	15	5	10		15					15	15
	1		HOUSTON	7	8	15	5	10		15					15	15
3			GUATEMALA	34,778	21,742	56,520	5974	41675	8871	56520	19645	596	6	25771	10502	56520
	1		ALTA VERAPAZ	1,906	1,525	3,431	393	2616	422	3431	2382			121	928	3431
	1		CHAHAL	62	57	119	9	87	23	119	116			3		119
	2		CHISEC	117	78	195	24	141	30	195	2				193	195
	3		COBAN	123	105	228	19	183	26	228				1	227	228
	4		FRAY BARTOLOME DE LAS CASAS	114	50	164	6	139	19	164	154			8	2	164
	5		LANQUIN	43	45	88	6	70	12	88	1				87	88
	6		PANZOS	32	22	54	9	43	2	54	54					54
	7		RAXRUHA	77	56	133	18	100	15	133	106			27		133
	8		SAN CRISTOBAL VERAPAZ	201	161	362	71	282	9	362					362	362
	9		SAN JUAN CHAMELCO	233	169	402	41	302	59	402	390			12		402
	10		SAN MIGUEL TUCURU	95	107	202	27	140	35	202	191			11		202
	11		SAN PEDRO CARCHA	181	171	352	36	269	47	352	349			3		352
	12		SANTA CATALINA LA TINTA	78	45	123	18	105		123	120			3		123
	13		SANTA CRUZ VERAPAZ	81	63	144	12	106	26	144	79			8	57	144
	14		SANTA MARIA CAHABON	75	79	154	23	118	13	154	152			2		154
	15		SENAHU	166	146	312	25	228	59	312	299			13		312
	16		TACTIC	126	90	216	29	164	23	216	189			27		216
	17		TAMAHU	102	81	183	20	139	24	183	180			3		183
	2		BAJA VERAPAZ	1,167	768	1,935	204	1,433	298	1,935	748			562	625	1,935
	1		CUBULCO	14	12	26	3	23		26	19			7		26
	2		GRANADOS	134	75	209	13	152	44	209	11			20	178	209
	3		PURULHA	209	152	361	44	278	39	361	346			13	2	361
	4		RABINAL	141	90	231	22	193	16	231	203			28		231
	5		SALAMA	216	162	378	35	260	83	378	88			290		378
	6		SAN JERONIMO	73	58	131	17	98	16	131	5			64	62	131
	7		SAN MIGUEL CHICAJ	296	165	461	51	336	74	461	76			2	383	461
	8		SANTA CRUZ EL CHOL	84	54	138	19	93	26	138				138		138
	3		CHIMALTENANGO	1,904	1,211	3,115	370	2,277	468	3,115	1,488			503	1,124	3,115
	1		ACATENANGO	165	83	248	23	171	54	248	25			81	142	248
	2		CHIMALTENANGO	161	97	258	24	199	35	258	28				230	258
	3		EL TEJAR	103	81	184	18	136	30	184	80			96	8	184
	4		PARRAMOS	94	56	150	19	104	27	150	6			14	130	150
	5		PATZICIA	95	76	171	17	126	28	171	148			4	19	171
	6		PATZUN	37	14	51	4	28	19	51	51					51
	7		POCHUTA	43	31	74	12	57	5	74	5			69		74
	8		SAN ANDRES ITZAPA	12	5	17	1	12	4	17	16			1		17
	9		SAN JOSE POAGUIL	254	144	398	50	282	66	398	387			11		398
	10		SAN JUAN COMALAPA	185	124	309	44	221	44	309	298			8	3	309
	11		SAN MARTIN JILOTEPEQUE	117	51	168	14	135	19	168	10				158	168
	12		SAN PEDRO YEPOCAPA	101	116	217	28	163	26	217	148			66	3	217
	13		SANTA APOLONIA	79	48	127	12	94	21	127	123			4		127
	14		SANTA CRUZ BALANYA	76	47	123	24	97	2	123	120			3		123
	15		TECPAN GUATEMALA	261	167	428	54	318	56	428	1				427	428
	16		ZARAGOZA	121	71	192	26	134	32	192	42			146	4	192
	4		CHIQUIMULA	1,456	789	2,245	253	1,678	314	2,245	17			1,564	664	2,245
	1		CAMOTAN	346	194	540	60	435	45	540	2			5	533	540
	2		CHIQUIMULA	165	97	262	33	201	28	262				261	1	262
	3		CONCEPCION LAS MINAS	41	20	61	6	41	14	61				34	27	61
	4		ESQUIPULAS	191	131	322	41	238	43	322	1			278	43	322
	5		IPALA	113	65	178	22	124	32	178				177	1	178
	6		JOCOTAN	87	43	130	16	103	11	130	14			116		130
	7		OLOPA	114	53	167	16	129	22	167				166	1	167
	8		QUEZALTEPEQUE	223	82	305	29	221	55	305				303	2	305
	9		SAN JACINTO	90	46	136	13	95	28	136				136		136
	10		SAN JOSE LA ARADA	33	23	56	6	29	21	56					56	56
	11		SAN JUAN ERMITA	53	35	88	11	62	15	88				88		88
	5		EL PROGRESO	922	525	1,447	142	1,035	270	1,447	5			1,440	2	1,447
	1		EL JICARO	101	43	144	14	104	26	144	1			143		144
	2		GUASTATOYA	182	105	287	23	202	62	287				287		287
	3		MORAZAN	55	35	90	8	65	17	90				90		90
	4		SAN AGUSTIN ACASAGUASTLAN	204	93	297	27	215	55	297	2			293	2	297
	5		SAN ANTONIO LA PAZ	119	82	201	25	148	28	201				201		201
	6		SAN CRISTOBAL ACASAGUASTLAN	48	24	72	6	56	10	72				72		72
	7		SANARATE	136	97	233	22	155	56	233	2			231		233
	8		SANSARE	77	46	123	17	90	16	123				1		

DIRECCIÓN DE PROCESOS
 SEGUIMIENTO TEMÁTICO INSTITUCIONAL 2020
 MES REPORTADO: AGOSTO

P	D	M	Departamento / municipio	Sexo			Población beneficiada				Pueblo						
				Mujeres	Hombres	Total	Juventud	Adultos	Tercera	Total	Maya	X'inec	Garífuna	Mestizos /Ladinos	No Indican	Total	
							18 a 30 años	31 a 60 años	61 años en adelante								
			4 LA DEMOCRACIA	50	50	100	8	76	16	100				100			100
			5 LA GOMERA	189	157	346	40	263	43	346				199	147		346
			6 MASAGUA	148	106	254	24	180	50	254				254			254
			7 NUEVA CONCEPCION	143	90	233	22	168	43	233	1			232			233
			8 PALIN	38	42	80	8	65	7	80	17			63			80
			9 PUERTO SAN JOSE	1	1	2		2		2					2		2
			10 SAN VICENTE PACAYA	42	30	72	6	57	9	72	5			67			72
			11 SANTA LUCIA COTZUMALGUAPA	237	162	399	48	281	70	399				399			399
			12 SIPACATE	31	38	69	12	49	8	69				69			69
			13 SIQUINALA	62	57	119	14	74	31	119				119			119
			14 TIQUISATE	104	57	161	14	120	27	161				161			161
7.			GUATEMALA	2,712	2,148	4,860	513	3,446	901	4,860	85		1	2,619	2,155		4,860
			1 AMATITLAN	74	35	109	12	79	18	109				5	104		109
			2 CHINAUTLA	134	95	229	31	168	30	229			1	12	216		229
			3 FRAJANES	130	95	225	20	174	31	225				26	199		225
			4 GUATEMALA	1,193	981	2,174	245	1,478	451	2,174	52			1,306	816		2,174
			5 MIXCO	149	126	275	33	198	44	275	7			268			275
			6 PALENCIA	200	121	321	39	254	34	321					321		321
			7 SAN JOSE DEL GOLFO	95	57	152	15	106	31	152				152			152
			8 SAN JOSE PINULA	128	111	239	28	180	31	239				55	184		239
			9 SAN JUAN SACATEPEQUEZ	2	1	3	1	2		3	3						3
			10 SAN MIGUEL PETAPA	76	55	131	4	85	42	131	1			130			131
			11 SAN PEDRO AYAMPUC	59	43	102	10	67	25	102					102		102
			12 SAN PEDRO SACATEPEQUEZ	17	15	32	2	28	2	32	18			13	1		32
			13 SAN RAYMUNDO	118	90	208	17	140	51	208					208		208
			14 SANTA CATARINA PINULA	128	144	272	39	217	22	272				269	3		272
			15 VILLA CAÑALES	141	112	253	19	168	66	253				252	1		253
			16 VILLA NUEVA	68	67	135	10	102	23	135	4			131			135
8			HUEHUETENANGO	3,178	1,580	4,758	498	3,635	625	4,758	3,373			1,195	190		4,758
			1 AGUACATAN	168	97	265	25	201	39	265	250			15			265
			2 CHIANTLA	115	92	207	25	159	23	207	8			199			207
			3 COLOTENANGO	110	45	155	24	128	3	155	152			2	1		155
			4 CONCEPCION HUISTA	122	56	178	16	124	38	178	168			10			178
			5 CUILCO	149	88	237	30	182	25	237	6			231			237
			6 HUEHUETENANGO	57	50	107	14	74	19	107	9			96	2		107
			7 JACALTENANGO	105	67	172	22	136	14	172	2			1	169		172
			8 LA DEMOCRACIA	115	52	167	19	126	22	167	115			52			167
			9 LA LIBERTAD	37	25	62	1	44	17	62	3			59			62
			10 MALACATANCITO	56	37	93	11	72	10	93	28			65			93
			11 NENTON	162	88	250	19	203	28	250	218			32			250
			12 PETATAN	5	2	7	1	6		7	7			2			7
			13 SAN ANTONIO HUISTA	116	65	181	17	139	25	181	57			124			181
			14 SAN GASPAR IXCHIL	78	48	126	10	96	20	126	125			1			126
			15 SAN ILDEFONSO IXTAHUACAN	210	86	296	36	220	40	296	293			3			296
			16 SAN JUAN ATITAN	129	40	169	14	132	23	169	169						169
			17 SAN JUAN IXCOY	148	74	222	21	160	41	222	192			15	15		222
			18 SAN MATEO IXTAPAN	107	49	156	20	132	4	156	156						156
			19 SAN MIGUEL ACATAN	13	1	14		14		14	14						14
			20 SAN PEDRO NECTA	9	4	13		11	2	13	12			1			13
			21 SAN PEDRO SOLOMA	136	39	175	20	117	38	175	169			6			175
			22 SAN RAFAEL LA INDEPENDENCIA	35	8	43	4	32	7	43	43						43
			23 SAN RAFAEL PETZAL	103	61	164	11	135	18	164	153			11			164
			24 SAN SEBASTIAN COATAN	111	42	153	20	131	2	153	153						153
			25 SAN SEBASTIAN HUEHUETENANGO	5	2	7		7		7	7						7
			26 SANTA ANA HUISTA	26	13	39	6	29	4	39	11			26	2		39
			27 SANTA BARBARA	235	112	347	43	244	60	347	347						347
			28 SANTA CRUZ BARILLAS	30	18	48	4	40	4	48	26			22			48
			29 SANTA EULALIA	242	80	322	31	247	44	322	321			1			322
			30 SANTIAGO CHIMALTENANGO	65	28	93	5	70	18	93	93						93
			31 TECTITAN	52	39	91	10	81		91				90	1		91
			32 TODOS SANTOS CUCHUMATAN	43	26	69	8	47	14	69	65			4			69
			33 UNION CANTINIL	84	46	130	11	95	23	130	3			127			130
9			IZABAL	624	455	1,079	139	805	135	1,079	287		5	732	55		1,079
			1 EL ESTOR	68	59	127	25	94	8	127	110			17			127
			2 LIVINGSTON	196	166	362	42	283	37	362	175		5	182			362
			3 LOS AMATES	101	68	169	13	128	28	169	1			168			169
			4 MORALES	197	119	316	47	222	47	316	1			260	55		316
			5 PUERTO BARRIOS	62	43	105	12	78	15	105				105			105
10			JALAPA	987	565	1,552	140	1,132	280	1,552	17		100	1,139	296		1,552
			1 JALAPA	271	159	430	39	315	76	430				256	174		430
			2 MATAQUESCUINTLA	125	79	204	14	147	43	204				184	20		204
			3 MDNIAS	212	109	321	20	227	74	321				321			321
			4 SAN CARLOS ALZATATE	79	61	140	13	108	19	140			98	42			140
			5 SAN LUIS JILOTEPEQUE	104	35	139	20	98	21	139	16			22	101		139
			6 SAN MANUEL CHAPARRON	42	18	60	6	38	16	60				60			60
			7 SAN PEDRO PINULA	154	104	258	28	199	31	258	1		2	254	1		258
11			JUTIAPA	1,420	774	2,194	195	1,643	356	2,194	2		159	1,498	535		2,194
			1 AGUA BLANCA	83	40	123	12	86	25	123				55	68		123
			2 ASUNCION MITA	186	71	257	16	191	50	257				255	2		257
			3 ATESCATEMPA	71	41	112	11	79	22	112				4	108		112
			4 COMAPA	107	62	169	4	121	44	169				169			169

Nombre de la meta:

Documentos personales de Identificación por renovación, emitidos

**DIRECCIÓN DE PROCESOS
SEGUIMIENTO TEMÁTICO INSTITUCIONAL 2020
MES REPORTADO: AGOSTO**

P	D	M	Departamento / municipio	Sexo				Población beneficiada				Pueblo				
				Mujeres	Hombres	Total	Juventud	Adultos	Tercera Edad	Total	Maya	Xinca	Garífuna	Mestizos /Ladinos	No indican	Total
							18 a 30 años	31 a 60 años	61 años en adelante							
			5 EL ADELANTO	43	30	73	12	57	4	73				73		73
			6 EL PROGRESO	101	43	144	8	132	4	144				51	93	144
			7 JALPATAGUA	34	18	52	2	37	13	52				52		52
			8 JEREZ	25	14	39	2	34	3	39				39		39
			9 JUTIAPA	282	168	450	79	343	28	450	2	92		347	9	450
			10 MOYUTA	61	47	108	9	75	24	108				108		108
			11 PASACO	65	36	101	6	79	16	101				101		101
			12 QUESADA	100	49	149	8	96	45	149		63		86		149
			13 SAN JOSE ACATEMPA	94	63	157	7	121	29	157		1		39	117	157
			14 SANTA CATARINA MITA	83	34	117	12	87	18	117		3			114	117
			15 YUPILTEPEQUE	85	58	143	7	105	31	143				119	24	143
12			PETEN	1,159	757	1,916	245	1,380	291	1,916	428			1,482	6	1,916
			1 DOLORES	103	73	176	17	125	34	176	1			175		176
			2 EL CHAL	24	20	44	6	31	7	44	5			39		44
			3 FLORES	80	49	129	16	93	20	129	6			123		129
			4 LA LIBERTAD	131	81	212	30	145	37	212	28			184		212
			5 LAS CRUCES	7	5	12	2	10		12				12		12
			6 MELCHOR DE MENCOS	94	42	136	10	100	26	136	2			134		136
			7 POPTUN	98	63	161	13	129	19	161	41			119	1	161
			8 SAN ANDRES	58	40	98	13	63	22	98	3			95		98
			9 SAN BENITO	115	66	181	14	145	22	181	17			164		181
			10 SAN FRANCISCO	40	29	69	12	45	12	69	2			67		69
			11 SAN JOSE	33	28	61	10	40	11	61	11			48	2	61
			12 SAN LUIS	180	127	307	54	201	52	307	189			115	3	307
			13 SANTA ANA	75	50	125	16	97	12	125	4			121		125
			14 SAYAXCHE	121	84	205	32	156	17	205	119			86		205
13			QUETZALTENANGO	2,293	1,291	3,584	393	2,565	626	3,584	1,896			1,150	538	3,584
			1 ALMOLONGA	6	3	9	1	6	2	9					9	9
			2 CABRICAN	185	103	288	22	226	40	288	264			24		288
			3 CAJOLA	94	26	120	14	96	10	120	102			18		120
			4 CANTEL	106	97	203	25	147	31	203	194			8	1	203
			5 COATEPEQUE	134	69	203	18	149	36	203				203		203
			6 COLOMBA	30	37	67	7	42	18	67				58	9	67
			7 CONCEPCION CHIQUIRICHAPA	74	46	120	14	92	14	120	120					120
			8 EL PALMAR	48	33	81	7	62	12	81	32			32	17	81
			9 FLORES COSTA CUCA	100	52	152	18	112	22	152				152		152
			10 GENOVA	175	69	244	31	153	60	244				244		244
			11 HUITAN	136	72	208	21	149	38	208	194			14		208
			12 LA ESPERANZA	61	39	100	9	72	19	100	60			39	1	100
			13 OLINTEPEQUE	62	28	90	8	72	10	90	71			11	8	90
			14 OSTUNCALCO	100	40	140	17	103	20	140	132			8		140
			15 PALESTINA DE LOS ALTOS	157	75	232	28	159	45	232	27			12	193	232
			16 QUETZALTENANGO	182	123	305	25	199	81	305	28			94	183	305
			17 SALCAJA	45	36	81	8	51	22	81					81	81
			18 SAN CARLOS SIJA	133	77	210	15	154	41	210	88			122		210
			19 SAN FRANCISCO LA UNION	30	20	50	6	35	9	50	37			13		50
			20 SAN MARTIN SACATEPEQUEZ	181	96	277	50	195	32	277	269			7	1	277
			21 SAN MATEO	22	13	35	1	23	11	35	1				34	35
			22 SAN MIGUEL SIGUILA	124	66	190	25	145	20	190	178			12		190
			23 SIBILIA	54	28	82	8	48	26	82	13			68	1	82
			24 ZUNIL	54	43	97	15	75	7	97	86			11		97
14			QUICHE	1,936	1,125	3,061	344	2,337	380	3,061	2,413			367	281	3,061
			1 CANILLA	40	33	73	8	56	9	73	25			48		73
			2 CHAJUL	19	17	36	2	29	5	36	29			7		36
			3 CHICAMAN	90	67	157	24	114	19	157	92			39	26	157
			4 CHICHICASTENANGO	370	198	568	60	443	65	568	562			6		568
			5 CHINIQUE	110	70	180	25	120	35	180	1			1	178	180
			6 CUNEN	220	121	341	34	273	34	341	302			38	1	341
			7 IXCAN	62	47	109	17	76	16	109	62			47		109
			8 NEBAJ	176	71	247	33	194	20	247	238			9		247
			9 PACHALLUM	38	12	50	1	39	10	50					50	50
			10 PATZITE	60	33	93	9	66	18	93	90			2	1	93
			11 SACAPULAS	139	84	223	28	168	27	223	206				17	223
			12 SAN ANDRES SAJACABAJA	56	42	98	10	79	9	98	89			9		98
			13 SAN ANTONIO ILOTENANGO	52	25	77	8	59	10	77	76			1		77
			14 SAN BARTOLOME JOCOTENANGO	28	25	53	8	38	7	53	50			2	1	53
			15 SAN JUAN COTZAL	4	4	8		7	1	8	7			1		8
			16 SAN PEDRO JOCOPILAS	39	29	68	4	49	15	68	63			5		68
			17 SANTA CRUZ DEL QUICHE	183	112	295	39	202	54	295	258			36	1	295
			18 USPANTAN	162	92	254	25	227	2	254	146			108		254
			19 ZACUALPA	88	43	131	9	98	24	131	117			8	6	131
15			RETALHULEU	1,252	718	1,970	230	1,424	316	1,970	58			1,905	7	1,970
			1 CHAMPERICO	118	61	179	20	131	28	179	24			155		179
			2 EL ASINTAL	114	48	162	12	124	26	162	1			161		162
			3 NUEVO SAN CARLOS	271	124	395	37	288	70	395				364	1	395
			4 RETALHULEU	368	185	553	74	381	98	553				552	1	553
			5 SAN ANDRES VILLA SECA	149	93	242	28	174	40	242	29			208	5	242
			6 SAN FELIPE RETALHULEU	51	23	74	6	53	15	74	1			73		74
			7 SAN MARTIN ZAPOTITLAN	99	107	206	38	148	20	206	3			203		206
			8 SAN SEBASTIAN	24	16	40	2	33	5	40				40		40



Nombre de la meta:

Documentos personales de Identificación por renovación, emitidos

DIRECCIÓN DE PROCESOS
SEGUIMIENTO TEMÁTICO INSTITUCIONAL 2020
MES REPORTADO: AGOSTO

P	D	M	Departamento / municipio	Sexo					Población beneficiada					Pueblo				
				Mujeres	Hombres	Total	Juventud	Adultos	Tercera Edad	Total	Maya	Xinca	Garífuna	Mestizos /Ladinos	No indican	Total		
							18 a 30 años	31 a 60 años	61 años en adelante									
			10 SAN PABLO LA LAGUNA	15	14	29	3	23	3	29	29						29	
			11 SAN PEDRO LA LAGUNA	73	64	137	11	89	37	137	134				3		137	
			12 SANTA CATARINA IXTAHUACAN	36	18	54	5	44	5	54	54						54	
			13 SANTA CATARINA PALOPO	13	7	20	5	12	3	20	20						20	
			14 SANTA CLARA LA LAGUNA	78	72	150	13	114	23	150	148			2			150	
			15 SANTA CRUZ LA LAGUNA	5	2	7		5	2	7	7						7	
			16 SANTA LUCIA UTATLAN	85	40	125	7	115	3	125	120			5			125	
			17 SANTA MARIA VISITACION	23	24	47	4	37	6	47	46			1			47	
			18 SANTIAGO ATITLAN	134	137	271	29	224	18	271	269			2			271	
			19 SOLOLA	161	93	254	25	188	41	254	124			2	128		254	
20			SUCHITEPEQUEZ	1,804	1,125	2,929	320	2,193	416	2,929	689			1,522	718		2,929	
			1 CHICACAO	120	77	197	30	127	40	197	3					194	197	
			2 CUYOTENANGO	79	35	114	10	91	13	114			114				114	
			3 MAZATENANGO	229	120	349	34	278	37	349	5		124	220			349	
			4 PATULUL	97	81	178	15	131	32	178	61		117				178	
			5 PUEBLO NUEVO	35	19	54	7	32	15	54	30		5	19			54	
			6 RIO BRAVO	59	59	118	8	89	21	118			118				118	
			7 SAMAYAC	139	64	203	28	149	26	203	174		28	1			203	
			8 SAN ANTONIO SUCHITEPEQUEZ	129	83	212	23	155	34	212	126		85	1			212	
			9 SAN BERNARDINO	60	38	98	10	71	17	98	42		56				98	
			10 SAN FRANCISCO ZAPOTITLAN	125	72	197	18	140	39	197	35		162				197	
			11 SAN GABRIEL	30	13	43	4	37	2	43	22		20	1			43	
			12 SAN JOSE EL IDOLO	83	65	148	14	111	23	148	2		144	2			148	
			13 SAN JOSE LA MAQUINA	56	27	83	14	69		83			1	82			83	
			14 SAN JUAN BAUTISTA	27	30	57	6	42	9	57	1		56				57	
			15 SAN LORENZO	67	30	97	9	75	13	97			3	94			97	
			16 SAN MIGUEL PANAN	45	24	69	3	50	16	69	1		68				69	
			17 SAN PABLO JOCOPILAS	90	50	140	20	119	1	140	19		23	98			140	
			18 SANTA BARBARA	90	100	190	15	158	17	190			190				190	
			19 SANTO DOMINGO SUCHITEPEQUEZ	88	60	148	14	109	25	148	2		140	6			148	
			20 SANTO TOMAS LA UNION	120	61	181	29	127	25	181	156		25				181	
			21 ZUNILITO	36	17	53	9	33	11	53	10		43				53	
21			TOTONICAPAN	1,082	669	1,751	155	1,290	306	1,751	1,726		21	4			1,751	
			1 MOMOSTENANGO	360	189	549	41	415	93	549	548		1				549	
			2 SAN ANDRES XECUL	73	45	118	10	90	18	118	115		3				118	
			3 SAN BARTOLO	32	16	48	2	39	7	48	48						48	
			4 SAN CRISTOBAL TONICAPAN	59	51	110	14	82	14	110	105		5				110	
			5 SAN FRANCISCO EL ALTO	194	152	346	33	244	69	346	343			3			346	
			6 SANTA LUCIA LA REFORMA	38	29	67	8	48	11	67	66		1				67	
			7 SANTA MARIA CHIQUIMULA	74	53	127	9	91	27	127	126			1			127	
			8 TONICAPAN	252	134	386	38	281	67	386	375		11				386	
22			ZACAPA	819	465	1,284	122	907	255	1,284			1,024	260			1,284	
			1 CABAÑAS	83	45	128	12	86	30	128			128				128	
			2 ESTANZUELA	72	32	104	8	77	19	104			103	1			104	
			3 GUALAN	95	56	151	8	101	42	151			151				151	
			4 HUIITE	23	18	41	7	28	6	41			41				41	
			5 LA UNION	110	92	202	27	135	40	202			202				202	
			6 RIO HONDO	66	30	96	5	75	16	96			96				96	
			7 SAN DIEGO	28	17	45	8	31	6	45			16	29			45	
			8 SAN JORGE	66	43	109	5	86	18	109			109				109	
			9 TECULUTAN	105	72	177	23	119	35	177			177				177	
			10 USUMATLAN	1		1		1		1			1				1	
			11 ZACAPA	170	60	230	19	168	43	230				230			230	


Ing. Víctor Manuel González Pérez
Subdirector de Procesos
Dirección de Procesos
Sede Central RENAP Guatemala, Guatemala

Nombre de la meta:

Documentos personales de identificación por reposición, emitidos

**DIRECCIÓN DE PROCESOS
 SEGUIMIENTO TEMÁTICO INSTITUCIONAL 2020
 MES REPORTADO: AGOSTO**

P	D	M	Departamento / municipio	Sexo			Población beneficiada			Pueblo						
				Mujeres	Hombres	Total	Juventud	Adultos	Tercera Edad	Total	Maya	Xinca	Garífuna	Mestizos /Ladinos	No Indican	Total
							18 a 30 años	31 a 60 años	61 años en adelante							
1	1	1	Total general	11,947	16,110	28,057	9,041	14,318	4,698	28,057	6,319	135	6	14,911	6,686	28,057
1			ESTADOS UNIDOS DE AMÉRICA	69	106	175	80	92	3	175	42			64	69	175
	1	1	ARIZONA		4	4	4			4	2			2	4	
		1	PHOENIX		4	4	4			4	2			2	4	
	2	1	CALIFORNIA	17	17	34	13	19	2	34	11			14	34	
		1	LOS ANGELES	14	15	29	11	16	2	29	11			9	29	
		2	SAN BERNARDINO	3	2	5	2	3		5				5		
	3		COLORADO	1	6	7	4	3		7				7		
		1	DENVER	1	6	7	4	3		7				7		
	4		FLORIDA	2	11	13	6	7		13	6			4	13	
		4	MIAMI	2	11	13	6	7		13	6			4	13	
	5		ILLINOIS	16	24	40	14	25	1	40	2			38	40	
		1	CHICAGO	16	24	40	14	25	1	40	2			38	40	
	6		MARYLAND	12	20	32	17	15		32	8			24	32	
		1	SILVER SPRING	12	20	32	17	15		32	8			24	32	
	7		NEW YORK	16	22	38	19	19		38	13			22	38	
		1	NEW YORK	16	22	38	19	19		38	13			22	38	
	8		TEXAS	5	2	7	3	4		7				7		
		1	HOUSTON	5	2	7	3	4		7				7		
3			GUATEMALA	11,878	16,004	27,882	8961	14,226	4,695	27,882	6,277	135	6	14,847	6,617	27,882
	1		ALTA VERAPAZ	538	878	1,416	528	659	235	1,416	639			93	684	1,416
		1	CHAHAL	8	19	27	12	12	3	27	21			6	27	
		2	CHISEC	13	37	50	20	18	12	50	7			1	42	
		3	COBAN	229	320	549	171	300	78	549	8			2	539	
		4	FRAY BARTOLOME DE LAS CASAS	8	18	26	16	7	3	26	25			1	26	
		5	LANQUIN	3	13	16	7	5	4	16					16	
		6	PANZOS	4	8	12	3	8	1	12	12				12	
		7	RAXRUHA	14	48	62	37	21	4	62	45			17	62	
		8	SAN CRISTOBAL VERAPAZ	34	35	69	20	9	40	69				69		
		9	SAN JUAN CHAMELCO	67	96	163	38	94	31	163	150			13	163	
		10	SAN MIGUEL TUCURU	3	6	9	6	1	2	9	9				9	
		11	SAN PEDRO CARCHA	81	125	206	84	98	24	206	190			14	206	
		12	SANTA CATALINA LA TINTA	23	44	67	29	24	14	67	59			8	67	
		13	SANTA CRUZ VERAPAZ	14	28	42	24	14	4	42	23			5	42	
		14	SANTA MARIA CAHABON	8	6	14	6	4	4	14	12			2	14	
		15	SENAHU	2	26	28	15	12	1	28	24			4	28	
		16	TACTIC	20	31	51	25	18	8	51	32			17	51	
		17	TAMAHU	7	18	25	15	8	2	25	22			3	25	
	2		BAJA VERAPAZ	127	215	342	135	148	59	342	161			121	342	
		1	CUBULCO	18	24	42	12	27	3	42	29			13	42	
		2	GRANADOS	12	21	33	7	9	17	33				4	29	
		3	PURULHA	19	33	52	25	23	4	52	46			4	52	
		4	RABINAL	34	39	73	31	36	6	73	58			15	73	
		5	SALAMA	30	58	88	36	36	16	88	18			70	88	
		6	SAN JERONIMO	4	16	20	11	9		20				13	20	
		7	SAN MIGUEL CHICAJ	10	22	32	11	8	13	32	10			22	32	
		8	SANTA CRUZ EL CHOL		2	2	2			2				2		
	3		CHIMALTENANGO	686	801	1,487	401	799	287	1,487	565			977	545	1,487
		1	ACATENANGO	62	59	121	22	75	24	121	8			58	55	121
		2	CHIMALTENANGO	127	179	306	100	167	39	306	23			283	306	
		3	EL TEJAR	64	94	158	56	83	19	158	50			105	3	158
		4	PARRAMOS	33	53	86	35	43	8	86	6			11	69	86
		5	PATZICIA	17	26	43	19	14	10	43	36			3	4	43
		6	PATZUN	3	2	5		1	4	5	5				5	
		7	POCHUTA	4	8	12	5	7		12	2			10	12	
		8	SAN ANDRES ITZAPA	3	2	5	2	3		5	4			1	5	
		9	SAN JOSE POAQUIL	27	22	49	11	22	16	49	45			4	49	
		10	SAN JUAN COMALAPA	39	49	88	23	49	16	88	86			2	88	
		11	SAN MARTIN JILOTEPEQUE	43	43	86	18	41	27	86	8			1	77	86
		12	SAN PEDRO YEPOCAPA	97	117	214	39	122	53	214	146			67	1	214
		13	SANTA APOLODIA	19	21	40	10	25	5	40	35			5	40	
		14	SANTA CRUZ BALANYA	59	33	92	9	57	26	92	90			2	92	
		15	TECPAN GUATEMALA	26	26	52	21	26	5	52	1				51	52
		16	ZARAGOZA	63	67	130	31	64	35	130	20			108	2	130
	4		CHIQUMULA	466	439	905	239	485	181	905	9	1		747	148	905
		1	CAMOTAN	24	41	65	15	15	35	65	1			64	65	
		2	CHIQUMULA	120	134	254	79	159	22	254				254	254	
		3	CONCEPCION LAS MINAS	15	24	39	8	19	12	39				17	39	
		4	ESQUIPULAS	111	82	193	44	103	46	193	1			160	32	193
		5	IPALA	74	42	116	25	70	21	116	4	1		111	116	
		6	JOCOTAN	47	30	77	19	49	9	77	2			75	77	
		7	OLOPA	6	7	13	7	4	2	13				12	13	
		8	QUEZALTEPEQUE	36	34	70	16	30	24	70				70	70	
		9	SAN JACINTO	11	20	31	13	14	4	31				31	31	
		10	SAN JOSE LA ARADA	18	16	34	7	21	6	34					34	
		11	SAN JUAN ERMITA	4	9	13	6	7		13	1			12	13	
	5		EL PROGRESO	192	281	473	146	215	112	473	5			467	1	473
		1	EL JICARO	29	27	56	16	27	13	56				55	1	56
		2	GUASTATOYA	25	60	85	32	49	4	85	1			84	85	
		3	MORAZAN	6	12	18	9	6	3	18				18	18	
		4	SAN AGUSTIN ACASAGUASTLAN	17	31	48	19	22	7	48				48	48	
		5	SAN ANTONIO LA PAZ	52	56	108	25	42	41	108	1			107	108	
		6	SAN CRISTOBAL ACASAGUASTLAN	11	19	30	8	16	6	30				30	30	
		7	SANARATE	40	64	104	33	46	25	104	2			102	104	
		8	SANSARE	12	12	24	4	7	13	24	1			23	24	
	6		ESCUINTLA	595	1,142	1,737	722	806	209	1,737	12	1		1,182	542	1,737
		1	ESCUINTLA	170	920	490	199	216	75	490				22	488	490
		2	GUANAGAZAPA	17	26	43	15	27	1	43	4			39	43	
		3	ITZAPA	33	80	113	57	50	6	113	1			112	113	
		4	LA DEMOCRACIA	24	53	77	33	40	4	77				77	77	



**DIRECCIÓN DE PROCESOS
 SEGUIMIENTO TEMÁTICO INSTITUCIONAL 2020
 MES REPORTADO: AGOSTO**

P	D	M	Departamento / municipio	Sexo			Población beneficiada			Pueblo						
				Mujeres	Hombres	Total	Juventud	Adultos	Tercera Edad	Total	Maya	Xinca	Garifuna	Mestizos /Ladinos	No Indican	Total
							18 a 30 años	31 a 60 años	61 años en adelante							
	5		LA GOMERA	24	53	77	42	24	11	77				28	49	77
	6		MASAGUA	71	148	219	101	103	15	219				219		219
	7		NUEVA CONCEPCION	52	55	107	36	58	13	107				107		107
	8		PALIN	11	24	35	16	14	5	35	6			29		35
	9		PUERTO SAN JOSE	1	3	4	1	2	1	4					4	4
	10		SAN VICENTE PACAYA	29	69	98	38	47	13	98	1			96	1	98
	11		SANTA LUCIA COTZUMALGUAPA	97	187	284	96	131	57	284		1		283		284
	12		SIPACATE	17	27	44	20	20	4	44				44		44
	13		SIQUINALA	20	54	74	32	41	1	74				74		74
	14		TIQUISATE	29	43	72	36	33	3	72				72		72
7			GUATEMALA	1,994	3,194	5,188	1,756	2,823	609	5,188	330	1		2,750	2,107	5,188
	1		AMATITLAN	238	295	534	133	329	72	534				412	122	534
	2		CHINAUTLA	71	135	206	75	119	12	206				6	200	206
	3		CHUARRANCHO	84	79	163	34	96	33	163	112			51		163
	4		FRAJANES	38	114	152	64	74	14	152				25	127	152
	5		GUATEMALA	791	1,361	2,152	758	1,146	248	2,152	97	1		911	1,143	2,152
	6		MIXCO	36	110	146	57	71	18	146	3			143		146
	7		PALENCIA	67	76	143	23	68	52	143					143	143
	8		SAN JOSE DEL GOLFO	44	44	88	19	50	19	88	1			87		88
	9		SAN JOSE PINULA	81	122	203	60	112	31	203				56	147	203
	10		SAN MIGUEL PETAPA	57	87	144	53	77	14	144				144		144
	11		SAN PEDRO AYAMPUC	39	39	78	25	38	15	78	1				77	78
	12		SAN PEDRO SACATEPEQUEZ	54	88	142	56	84	2	142	84			58		142
	13		SAN RAYMUNDO	63	82	145	55	77	13	145					145	145
	14		SANTA CATARINA PINULA	56	138	194	98	92	4	194				153	1	194
	15		VILLA CANALES	93	169	262	92	134	36	262				261	1	262
	16		VILLA NUEVA	182	254	436	154	256	26	436	32			403	1	436
8			HUEHUETENANGO	669	646	1,315	402	697	216	1,315	798			414	103	1,315
	1		AGUACATAN	11	10	21	8	10	3	21	16			5		21
	2		CHIANTLA	36	51	87	31	52	4	87	3			84		87
	3		COLOTENANGO	43	46	89	6	20	63	89	87			2		89
	4		CONCEPCION HUISTA	7	9	16	9	6	1	16	16					16
	5		CUILCO	3	12	15	7	7	1	15	1			14		15
	6		HUEHUETENANGO	33	49	82	32	39	11	82	8			74		82
	7		JACALTENANGO	58	42	100	22	66	12	100	1				99	100
	8		LA DEMOCRACIA	53	29	82	23	53	6	82	47			35		82
	9		LA LIBERTAD	17	17	34	8	25	1	34	5			29		34
	10		MALACATANCITO	22	20	42	13	25	4	42	7			35		42
	11		NENTON	100	72	172	34	121	17	172	144			28		172
	12		PETATAN	9	4	13	6	5	2	13	12			1		13
	13		SAN ANTONIO HUISTA	11	13	24	8	10	6	24	5			19		24
	14		SAN GASPAR IXCHIL	7	9	16	5	9	2	16	16			2		16
	15		SAN ILDEFONSO IXTAAHUACAN	11	13	24	9	15	2	24	22			2		24
	16		SAN JUAN ATITAN	3	3	6	5	1		6	6					6
	17		SAN JUAN IXCOY	15	13	28	14	11	3	28	23			1	4	28
	18		SAN MATEO IXTATAN	5	12	17	9	7	1	17	16			1		17
	19		SAN MIGUEL ACATAN	4	3	7	1	3	3	7	7					7
	20		SAN PEDRO NECTA	3	1	4				4	4					4
	21		SAN PEDRO SOLOMA	28	23	51	22	27	2	51	47			4		51
	22		SAN RAFAEL LA INDEPENDENCIA	20	14	34	12	21	1	34	34					34
	23		SAN RAFAEL PETZAL	9	9	18	11	5	2	18	15			3		18
	24		SAN SEBASTIAN COATAN	28	29	57	19	19	19	57	57					57
	25		SAN SEBASTIAN HUEHUETENANGO	3		3				3				1		3
	26		SANTA ANA HUISTA	3	7	10	4	4	2	10	1			9		10
	27		SANTA BARBARA	9	10	19	9	7	3	19	19					19
	28		SANTA CRUZ BARILLAS	9	20	29	12	15	2	29	21			8		29
	29		SANTA EULALIA	20	31	51	19	25	7	51	49			2		51
	30		SANTIAGO CHIMALTENANGO	33	30	63	19	39	5	63	60			3		63
	31		TECTITAN	16	16	32	8	7	17	32	2			30		32
	32		TODOS SANTOS CUCHUMATAN	27	18	45	9	27	9	45	43			2		45
	33		UNION CANTINIL	13	11	24	8	12	4	24	2			22		24
9			IZABAL	241	405	646	249	293	104	646	151		4	472	19	646
	1		EL ESTOR	34	90	124	71	40	13	124	95			29		124
	2		LIVINGSTON	39	93	132	68	48	16	132	55			73		132
	3		LOS AMATES	66	79	145	27	82	36	145		4		145		145
	4		MORALES	32	64	96	37	36	23	96				78	18	96
	5		PUERTO BARRIOS	70	79	149	46	87	16	149	1			147	1	149
10			JALAPA	218	267	485	148	252	85	485	6	9		356	114	485
	1		JALAPA	117	88	205	48	123	34	205				124	81	205
	2		MATAQUESCUINTLA	31	65	96	33	47	16	96				81	15	96
	3		MONJAS	27	36	63	21	37	5	63				61	2	63
	4		SAN CARLOS ALZATATE	3	17	20	9	11		20	1	9		10		20
	5		SAN LUIS JILOTEPEQUE	8	15	23	7	4	12	23	4			4	15	23
	6		SAN MANUEL CHAPARRON	18	17	35	9	18	8	35				35		35
	7		SAN PEDRO PINULA	14	29	43	21	12	10	43	1			41	1	43
11			JUTIAPA	862	743	1,605	315	891	399	1,605	4	37	1	1,000	563	1,605
	1		AGUA BLANCA	59	51	110	18	67	25	110				30	80	110
	2		ASUNCION MITA	127	93	220	44	129	47	220				219	1	220
	3		ATESCATEMPA	30	33	63	14	32	17	63				7	56	63
	4		COMAPA	12	8	20	4	8	8	20				20		20
	5		CONGUACO	50	41	91	13	54	24	91				91		91

Nombre de la meta:

Documentos personales de Identificación por reposición, emitidos

DIRECCIÓN DE PROCESOS
SEGUIMIENTO TEMÁTICO INSTITUCIONAL 2020
MES REPORTADO: AGOSTO

P	D	M	Departamento / municipio	Sexo			Población beneficiada			Pueblo						
				Mujeres	Hombres	Total	Juventud	Adultos	Tercera Edad	Total	Maya	Xinca	Garífuna	Mestizos /Ladinos	No indican	Total
							18 a 30 años	31 a 60 años	61 años en adelante							
		6	EL ADELANTO	3	5	8	3	5		8			8		8	
		7	EL PROGRESO	199	127	326	46	185	95	326	1		30	295	326	
		8	JALPATAGUA	119	105	224	43	139	42	224			1	222	224	
		9	JEREZ	7	6	13	5	7	1	13				13	13	
		10	JUTIAPA	29	56	85	29	44	12	85	3	10		67	85	
		11	MOYUTA	28	23	51	12	32	7	51				51	51	
		12	PASACO	21	30	51	16	27	8	51				51	51	
		13	QUESADA	27	28	55	9	25	21	55		24		31	55	
		14	SAN JOSE ACATEMPA	39	23	62	10	25	27	62		1		19	62	
		15	SANTA CATARINA MITA	41	40	81	19	39	23	81		2		79	81	
		16	YUPILTEPEQUE	31	40	71	11	33	27	71				67	71	
		17	ZAPOTITLAN	40	34	74	19	40	15	74				74	74	
12			PETEN	611	760	1,371	452	722	197	1,371	281		1,085	5	1,371	
		1	DOLORES	30	38	68	20	35	13	68				67	68	
		2	EL CHAL	28	38	66	26	30	10	66				58	66	
		3	FLORES	38	60	98	38	53	7	98				96	98	
		4	LA LIBERTAD	89	101	190	68	109	13	190		21		169	190	
		5	LAS CRUCES	17	45	62	36	22	4	62				58	62	
		6	MELCHOR DE MENCOS	46	49	95	21	54	20	95				94	95	
		7	POPTUN	53	76	129	33	70	26	129		29		100	129	
		8	SAN ANDRES	13	30	43	16	22	5	43				43	43	
		9	SAN BENITO	57	73	130	50	64	16	130		9		121	130	
		10	SAN FRANCISCO	20	22	42	11	23	8	42		2		40	42	
		11	SAN JOSE	12	10	22	11	9	2	22		1		19	22	
		12	SAN LUIS	106	82	188	42	115	31	188		118		67	188	
		13	SANTA ANA	39	61	100	29	47	24	100		9		91	100	
		14	SAYAXCHE	63	75	138	51	69	18	138		76		62	138	
13			QUETZALTENANGO	381	558	939	365	432	142	939	276		509	154	939	
		1	ALMOLONGA	1	3	4	2	2		4				4	4	
		2	CABRICAN	7	8	15	9	6		15		11		4	15	
		3	CAJOLA	19	20	39	13	17	9	39		36		3	39	
		4	CANTEL	11	32	43	23	17	3	43		37		6	43	
		5	COATEPEQUE	55	98	153	55	73	25	153		1		150	153	
		6	COLOMBA	10	26	36	14	15	7	36				33	36	
		7	CONCEPCION CHIQUIRICHAPA	3	10	13	8	4	1	13		12		1	13	
		8	EL PALMAR	5	17	22	7	11	4	22		12		7	22	
		9	FLORES COSTA CUCA	16	34	50	24	19	7	50				50	50	
		10	GENOVA	61	46	107	37	59	11	107		1		106	107	
		11	HUITAN	4	5	9	4	3	2	9		7		2	9	
		12	LA ESPERANZA	20	24	44	21	18	5	44		13		31	44	
		13	QUINTEPEQUE	28	23	51	8	14	29	51		38		12	51	
		14	OSTUNCALCO	5	14	19	5	13	1	19		12		7	19	
		15	PALESTINA DE LOS ALTOS	4	1	5	2	3		5		4		1	5	
		16	QUETZALTENANGO	48	92	140	52	75	13	140		2		52	140	
		17	SALCAJA	11	12	23	12	10	1	23				23	23	
		18	SAN CARLOS SIJA	20	14	34	9	21	4	34		15		19	34	
		19	SAN FRANCISCO LA UNION	4	4	8	4	2	2	8				8	8	
		20	SAN MARTIN SACATEPEQUEZ	11	13	24	15	6	3	24		20		4	24	
		21	SAN MATEO	11	21	32	15	13	4	32		1		31	32	
		22	SAN MIGUEL SIGUILA	6	13	19	8	11		19		13		6	19	
		23	SIBILIA	4	7	11	8	3		11				11	11	
		24	ZUNIL	17	21	38	10	17	11	38		33		5	38	
14			QUICHE	791	819	1,610	467	940	203	1,610	1,311		224	75	1,610	
		1	CANILLA	27	47	74	16	43	15	74		21		53	74	
		2	CHAJUL	366	267	633	100	433	100	633		573		60	633	
		3	CHICAMAN	15	25	40	20	17	3	40		13		14	40	
		4	CHICHE	1		1	1			1				1	1	
		5	CHICHICASTENANGO	126	107	233	52	152	29	233		228		5	233	
		6	CHINIQUE	20	26	46	27	14	5	46				45	46	
		7	CUNEN	26	34	60	29	12	19	60		52		8	60	
		8	IXCAN	37	43	80	36	37	7	80		57		23	80	
		9	NEBAJ	18	28	46	22	22	2	46		43		3	46	
		10	PACHALUM	4		4		3	1	4				4	4	
		11	PATZITE	9	12	21	10	11		21		20		1	21	
		12	SACAPULAS	15	39	54	22	28	4	54		49		5	54	
		13	SAN ANDRES SAJACABAJA	7	22	29	14	14	1	29		19		5	29	
		14	SAN ANTONIO ILOTENANGO	17	31	48	14	32	2	48		47		1	48	
		15	SAN BARTOLOME JOCOTENANGO	4	5	9	6	3		9		9		9	9	
		16	SAN JUAN COTZAL	4	3	7	2	3	2	7				7	7	
		17	SAN PEDRO JOCOPILAS	1	11	12	5	7		12		12			12	
		18	SANTA CRUZ DEL QUICHE	65	75	140	56	77	7	140		102		38	140	
		19	USPANTAN	21	35	56	26	25	5	56		46		10	56	
		20	ZACUALPA	8	9	17	9	7	1	17		12		3	17	
15			RETALHULEU	378	554	932	332	440	160	932	14		914	4	932	
		1	CHAMPERICO	35	52	87	34	41	12	87		4		83	87	
		2	EL ASINTAL	19	28	47	16	19	12	47				46	47	
		3	NEUEVO SAN CARLOS	37	57	94	42	25	27	94				94	94	
		4	RETALHULEU	175	208	383	127	204	52	383		2		381	383	
		5	SAN ANDRES VILLA SECA	37	49	86	26	49	11	86		8		75	86	
		6	SAN FELIPE RETALHULEU	22	57	79	29	35	15	79				79	79	



**DIRECCIÓN DE PROCESOS
 SEGUIMIENTO TEMÁTICO INSTITUCIONAL 2020
 MES REPORTADO: AGOSTO**


P	D	M	Departamento / municipio	Sexo			Población beneficiada			Pueblo						
				Mujeres	Hombres	Total	Juvenlud 16 a 30 años	Adultos 31 a 60 años	Tercera Edad 61 años en adelante	Total	Maya	Xinca	Garifuna	Mestizos /Ladinos	No Indican	Total
		7	SAN MARTIN ZAPOTITLAN	11	29	40	18	12	10	40				40	40	
		8	SAN SEBASTIAN	8	11	19	3	5	11	19				19	19	
		9	SANTA CRUZ MULUA	34	63	97	37	50	10	97				97	97	
16			SACATEPEQUEZ	291	454	745	207	388	150	745	112			150	483	745
		1	ANTIGUA GUATEMALA	133	176	309	75	184	50	309	1			3	305	309
		2	CIUDAD VIEJA	17	26	43	8	21	14	43					43	43
		3	JOCOTENANGO	7	18	25	6	12	7	25				23	2	25
		4	MAGDALENA MILPAS ALTAS		1	1	1			1					1	1
		5	PASTORES	3	10	13	8	5		13				13		13
		6	SAN ANTONIO AGUAS CALIENTES	1		1	1			1	1					1
		7	SAN JUAN ALOTENANGO	8	12	20	5	14	1	20				2	18	20
		8	SAN LUCAS SACATEPEQUEZ	8	12	20	2	10	8	20					20	20
		9	SAN MIGUEL DUEÑAS	18	39	57	16	36	5	57				37	20	57
		10	SANTA CATARINA BARAHONA	25	39	64	23	12	29	64	43			21		64
		11	SANTA LUCIA MILPAS ALTAS	19	35	54	16	30	8	54	1			43	10	54
		12	SANTA MARIA DE JESUS	13	25	38	12	19	7	38	25			1	12	38
		13	SANTIAGO SACATEPEQUEZ	7	11	18	6	11	1	18	7				11	18
		14	SANTO DOMINGO XENACOJ	9	20	29	12	9	8	29					29	29
		15	SUMPANGO	23	30	53	16	25	12	53	34			7	12	53
17			SAN MARCOS	888	1,118	2,006	564	960	482	2,006	407			1,435	164	2,006
		1	AYUTLA	41	78	119	59	49	11	119				118	1	119
		2	CATARINA	30	61	91	32	36	23	91				91		91
		3	COMITANCILLO	52	47	99	17	43	39	99	97			2		99
		4	CONCEPCION TUTUAPA	21	17	38	4	12	22	38	36			2		38
		5	EL QUETZAL	3	13	16	3	5	8	16				16		16
		6	EL TUMBADOR	10	35	45	15	20	10	45					45	45
		7	ESQUIPULAS PALO GORDO	14	16	30	16	9	5	30				30		30
		8	IXCHIGUAN	9	8	17	9	7	1	17	16			1		17
		9	LA BLANCA	50	60	110	39	61	10	110				110		110
		10	LA REFORMA	13	31	44	16	9	19	44				6	38	44
		11	MALACATAN	52	48	100	40	55	5	100	1			99		100
		12	NUevo PROGRESO	38	61	99	18	27	54	99				99		99
		13	OCOS	13	25	38	15	14	8	38				38		38
		14	PAJAPITA	34	72	106	44	52	10	106				106		106
		15	RIO BLANCO	3	7	10	4	6		10	4			6		10
		16	SAN ANTONIO SACATEPEQUEZ	17	22	39	11	23	5	39					39	39
		17	SAN CRISTOBAL CUCHO	6	10	16	10	6		16				16		16
		18	SAN JOSE EL RODEO	15	26	41	20	16	5	41				41		41
		19	SAN JOSE OJETENAM	13	9	22	7	14	1	22				22		22
		20	SAN LORENZO	12	14	26	13	8	5	26	17			1	8	26
		21	SAN MARCOS	13	35	48	19	26	3	48	1			47		48
		22	SAN MIGUEL IXTAAHUACAN	13	25	38	7	26	5	38	34			4		38
		23	SAN PABLO	56	71	127	23	73	31	127	11			116		127
		24	SAN PEDRO SACATEPEQUEZ	18	14	32	4	7	21	32					32	32
		25	SAN RAFAEL PIE DE LA CUESTA	20	21	41	20	18	3	41				41		41
		26	SIBINAL	56	69	125	21	79	25	125	15			110		125
		27	SIPACAPA	27	31	58	13	27	18	58	48			10		58
		28	TACANA	83	66	149	24	58	67	149				149		149
		29	TAJUMULCO	74	51	125	16	82	27	125	123			1	1	125
		30	TEJUTLA	82	75	157	24	92	41	157	4			153		157
18			SANTA ROSA	501	723	1,224	342	610	272	1,224	19	87		1,017	101	1,224
		1	BARBERENA	180	230	410	108	232	70	410	2			408		410
		2	CASILLAS	1	4	5	3	1	1	5	1	3		1		5
		3	CHIGUIMULILLA	49	99	148	39	79	30	148	2			146		148
		4	CUILAPA	15	17	32	14	16	2	32	2			29	1	32
		5	GUAZACAPAN	21	28	49	20	18	11	49				49		49
		6	NUeva SANTA ROSA	89	89	178	30	77	71	178	6	68		84	20	178
		7	ORATORIO	24	51	75	26	38	11	75	1			74		75
		8	PUEBLO NUevo VIÑAS	15	38	53	16	31	6	53				53		53
		9	SAN JUAN TECUACO	18	27	45	9	30	6	45	1	12		32		45
		10	SAN RAFAEL LAS FLORES	10	18	28	16	6	6	28	1	4		14	9	28
		11	SANTA CRUZ NARANJO	12	31	43	19	15	9	43				43		43
		12	SANTA MARIA IXHUATAN	7	6	13	2	9	2	13					13	13
		13	SANTA ROSA DE LIMA	29	36	65	20	34	11	65				7	58	65
		14	TAXISCO	31	49	80	20	24	36	80	3			77		80
19			SOLOLA	352	330	682	189	370	123	682	574			42	66	682
		1	CONCEPCION	1	2	3	1	2		3					3	3
		2	NAHUALA	85	56	141	54	81	6	141	141					141
		3	PANAJACHEL	13	25	38	8	24	6	38	25			13		38
		4	SAN ANDRES SEMETABAJ	27	13	40	9	27	4	40	37			3		40
		5	SAN ANTONIO PALOPO	3	5	8	3	5		8	7			1		8
		6	SAN JOSE CHACAYA	3	5	8	2	6		8	7			1		8
		7	SAN JUAN LA LAGUNA	18	21	39	19	15	5	39	32			7		39

Nombre de la meta:

Documentos personales de identificación por reposición, emitidos

**DIRECCIÓN DE PROCESOS
SEGUIMIENTO TEMÁTICO INSTITUCIONAL 2020
MES REPORTADO: AGOSTO**

P	D	M	Departamento / municipio	Sexo					Población beneficiada							
				Mujeres	Hombres	Total	Juventud	Adultos	Tercera Edad	Total	Maya	Xinca	Garifuna	Mestizos /Ladinos	No indican	Total
							18 a 30 años	31 a 60 años	61 años en adelante							
		8	SAN LUCAS TOLIMAN	10	12	22	10	10	2	22	20				2	22
		9	SAN MARCOS LA LAGUNA		3	3	1	2		3	1				2	3
		10	SAN PABLO LA LAGUNA	2	1	3	2		1	3	3					3
		11	SAN PEDRO LA LAGUNA	3	4	7	2	3	2	7	7					7
		12	SANTA CATARINA IXTAHUACAN	52	27	79	11	55	13	79	79					79
		13	SANTA CATARINA PALOPO	2	7	9	3	5	1	9	7			2		9
		14	SANTA CLARA LA LAGUNA	4	2	6	3	3		6	6					6
		15	SANTA CRUZ LA LAGUNA		1	1	1			1	1					1
		16	SANTA LUCIA UTATLAN	65	65	130	21	50	59	130	125			5		130
		17	SANTA MARIA VISITACION		1	1	1			1	1					1
		18	SANTIAGO ATITLAN	9	29	38	15	16	7	38	37			1		38
		19	SOLOLA	55	51	106	23	66	17	106	38			5	63	106
20			SUCHITEPEQUEZ	681	1,047	1,728	644	843	241	1,728	279			942	507	1,728
		1	CHICACAO	38	60	98	40	45	13	98				1	97	98
		2	CUYOTENANGO	25	45	70	20	34	16	70				70		70
		3	MAZATENANGO	113	212	325	120	173	32	325	2			121	202	325
		4	PATULUL	42	102	144	52	74	18	144	24			120		144
		5	PUEBLO NUEVO	10	17	27	14	10	3	27	17			7	3	27
		6	RIO BRAVO	21	46	67	31	28	8	67				67		67
		7	SAMAYAC	34	40	74	30	38	6	74	57			15	2	74
		8	SAN ANTONIO SUCHITEPEQUEZ	43	53	96	44	31	21	96	36			60		96
		9	SAN BERNARDINO	24	50	74	31	38	5	74	31			43		74
		10	SAN FRANCISCO ZAPOTITLAN	22	44	66	35	30	1	66	9			57		66
		11	SAN GABRIEL	24	28	52	18	27	7	52	14			35	3	52
		12	SAN JOSE EL IDOLO	20	33	53	23	24	6	53	1			52		53
		13	SAN JOSE LA MAQUINA	80	67	147	35	75	37	147				5	142	147
		14	SAN JUAN BAUTISTA	15	35	50	24	20	6	50				50		50
		15	SAN LORENZO	19	13	32	9	20	3	32	1			3	28	32
		16	SAN MIGUEL PANAN	43	31	74	36	33	5	74	2			71	1	74
		17	SAN PABLO JOCOPILAS	15	25	40	13	13	14	40	1			10	29	40
		18	SANTA BARBARA	21	66	87	25	38	24	87				87		87
		19	SANTO DOMINGO SUCHITEPEQUEZ	18	28	46	17	25	4	46	1			45		46
		20	SANTO TOMAS LA UNION	45	45	90	24	56	10	90	76			14		90
		21	ZUNILITO	9	7	16	3	11	2	16	7			9		16
21			TOTONICAPAN	122	217	339	150	112	77	339	324			13	2	339
		1	MOMOSTENANGO	36	69	105	52	22	31	105	104			1		105
		2	SAN ANDRES XECUL	6	10	16	10	5	1	16	16					16
		3	SAN BARTOLO		8	8	5	3		8	7			1		8
		4	SAN CRISTOBAL TONICAPAN	10	25	35	18	11	6	35	29			5	1	35
		5	SAN FRANCISCO EL ALTO	15	25	40	24	15	1	40	38			1	1	40
		6	SANTA LUCIA LA REFORMA	2	6	8	5	3		8	8					8
		7	SANTA MARIA CHIQUIMULA	17	32	49	16	26	7	49	49					49
		8	TOTONICAPAN	36	42	78	20	27	31	78	73			5		78
22			ZACAPA	294	413	707	208	347	152	707			537	170	707	
		1	CABAÑAS	13	21	34	10	19	5	34				34		34
		2	ESTANZUELA	21	32	53	21	19	13	53				52	1	53
		3	GUALAN	85	90	175	31	88	56	175				175		175
		4	HUIITE	7	11	18	5	8	5	18				18		18
		5	LA UNION	7	14	21	8	10	3	21				21		21
		6	RIO HONDO	35	71	106	27	65	14	106				106		106
		7	SAN DIEGO	12	7	19	10	5	4	19				8	11	19
		8	SAN JORGE	14	24	38	11	13	14	38				38		38
		9	TECULUTAN	24	57	81	35	31	15	81				81		81
		10	USUMATLAN	1	3	4	1	3		4				4		4
		11	ZACAPA	75	83	158	49	86	23	158					158	158


Ing. Víctor Manuel González Pérez
 Subdirector de Procesos
 Dirección de Procesos
 Sede Central RENAP Guatemala, Guatemala

Nombre de la meta:

Primer Documento Personal de Identificación emitido.

**DIRECCIÓN DE PROCESOS
SEGUIMIENTO TEMÁTICO INSTITUCIONAL 2020
MES REPORTADO: AGOSTO**

P	D	M	Departamento / municipio	Sexo			Juventud			Tercera Edad			Pueblo				
				Mujeres	Hombres	Total	18 a 30 años	31 a 60 años	61 años en adelante	Total	Maya	Xinca	Garífuna	Mestizos /Ladinos	No indican	Total	
1	1	1	Total general	12,584	12,947	25,531	24,597	805	129	25,531	7,427	121	7	12,566	5,410	25,531	
1	1		ESTADOS UNIDOS DE AMÉRICA	228	454	682	228	434	20	682	128			304	250	682	
	1		ARIZONA	2	5	7	2	5		7	2				5	7	
	1		PHOENIX	2	5	7	2	5		7	2				5	7	
	2		CALIFORNIA	57	77	134	37	89	8	134	18			54	62	134	
	1		LOS ANGELES	46	60	106	28	72	6	106	13			31	62	106	
	2		SAN BERNARDINO	11	17	28	9	17	2	28	5			23		28	
	3		COLORADO	7	24	31	11	20		31	6				25	31	
	1		DENVER	7	24	31	11	20		31	6				25	31	
	4		FLORIDA	25	54	79	23	54	2	79	39			26	14	79	
	1		MIAMI	25	54	79	23	54	2	79	39			26	14	79	
	5		ILLINOIS	44	55	99	47	49	3	99					99	99	
	1		CHICAGO	44	55	99	47	49	3	99					99	99	
	6		MARYLAND	55	129	184	55	126	3	184	44			140		184	
	1		SILVER SPRING	55	129	184	55	126	3	184	44			140		184	
	7		NEW YORK	35	92	127	43	82	2	127	19			84	24	127	
	1		NEW YORK	35	92	127	43	82	2	127	19			84	24	127	
	8		TEXAS	3	18	21	10	9	2	21					21	21	
	1		HOUSTON	3	18	21	10	9	2	21					21	21	
2			GUATEMALA	12,356	12,493	24,849	24,869	371	109	24,849	7,299	121	7	12,262	5,160	24,849	
1			ALTA VERAPAZ	960	1,029	1,989	1,971	13	5	1,989	1,218		1	83	687	1,989	
	1		CHAHAL	28	28	56	56			56						56	
	2		CHISEC	72	66	138	138			138					138	138	
	3		COBAN	163	179	342	339	3		342	1				341	342	
	4		FRAY BARTOLOME DE LAS CASAS	70	46	116	114	1	1	116	114			2		116	
	5		LANQUIN	11	25	36	35	1		36					36	36	
	6		PANZOS	12	13	25	24		1	25	25				25	25	
	7		RAXRUHA	53	72	125	124		1	125	104			21		125	
	8		SAN CRISTOBAL VERAPAZ	88	57	145	143	2		145					145	145	
	9		SAN JUAN CHAMELCO	58	78	136	134	1	1	136	116			20		136	
	10		SAN MIGUEL TUCURU	31	41	72	71	1		72	70			2		72	
	11		SAN PEDRO CARCHA	137	165	302	300	2		302	289	1		10	2	302	
	12		SANTA CATALINA LA TINTA	50	66	116	115	1		116	115			1		116	
	13		SANTA CRUZ VERAPAZ	29	30	59	58	1		59	36				23	59	
	14		SANTA MARIA CAHABON	25	45	70	70			70	68			2		70	
	15		SENAHU	48	49	97	96		1	97	95			2		97	
	16		TACTIC	51	42	93	93			93	68			23	2	93	
	17		TAMAHU	34	27	61	61			61	61					61	
2			BAJA VERAPAZ	280	261	541	539	1	1	541	238			200	103	541	
	1		CUBULCO	52	47	99	98	1		99	69			30		99	
	2		GRANADOS	19	9	28	28			28	2			2	24	28	
	3		PURULHA	47	66	113	113			113	106			7		113	
	4		RABINAL	15	22	37	37			37	28			9		37	
	5		SALAMA	73	59	132	132			132	24			108		132	
	6		SAN JERONIMO	19	15	34	34			34				22	12	34	
	7		SAN MIGUEL CHICAJ	39	37	76	75		1	76	9			67		76	
	8		SANTA CRUZ EL CHOL	16	6	22	22			22				22		22	
3			CHIMALTENANGO	490	498	988	973	14	1	988	445			193	350	988	
	1		ACATENANGO	32	31	63	61	1	1	63	8			18	37	63	
	2		CHIMALTENANGO	70	102	172	167	5		172	10				162	172	
	3		EL TEJAR	42	40	82	80	2		82	19			58	5	82	
	4		PARRAMOS	16	24	40	40			40	3			2	35	40	
	5		PATZICIA	35	26	61	61			61	48				13	61	
	6		PATZUN	3	2	5	5			5	4				1	5	
	7		POCHUTA	11	13	24	24			24	4			20		24	
	8		SAN ANDRES ITZAPA	3	4	7	7			7	6			1		7	
	9		SAN JOSE POAQUIL	30	17	47	46	1		47	47					47	
	10		SAN JUAN COMALAPA	63	58	121	121			121	117			3	1	121	
	11		SAN MARTIN JILOTEPEQUE	25	23	48	47	1		48	7			1	40	48	
	12		SAN PEDRO YEPOCAPA	41	46	87	86	1		87	55			30	2	87	
	13		SANTA APOLONIA	24	35	59	58	1		59	54			5		59	
	14		SANTA CRUZ BALANYA	24	24	48	47	1		48	48					48	
	15		TECPAN GUATEMALA	33	19	52	51	1		52					52	52	
	16		ZARAGOZA	38	34	72	72			72	15			55	2	72	
4			CHIQUIMULA	360	363	723	702	16	5	723	3			586	134	723	
	1		CAMOTAN	37	62	99	96	1	2	99					99	99	
	2		CHIQUIMULA	72	88	160	156	4		160				160		160	
	3		CONCEPCION LAS MINAS	15	8	23	21	1	1	23				17	6	23	
	4		ESQUIPULAS	79	59	138	132	5	1	138				119	19	138	
	5		IPALA	15	18	33	33			33				33		33	
	6		JOCOTAN	44	36	80	79	1		80	3			77		80	
	7		OLOPA	32	29	61	60	1		61				61		61	
	8		QUEZALTEPEQUE	27	23	50	48	2		50				50		50	
	9		SAN JACINTO	18	16	34	33		1	34				34		34	
	10		SAN JOSE LA ARADA	5	5	10	10			10					10	10	
	11		SAN JUAN ERMITA	16	19	35	34	1		35				35		35	
5			EL PROGRESO	177	211	388	385		3	388	1			387		388	
	1		EL JICARO	14	20	34	34			34				34		34	
	2		GUASTATOYA	45	40	85	84	1		85				85		85	
	3		MORAZAN	17	11	28	28			28				28		28	
	4		SAN AGUSTIN ACASAGUASTLAN	42	37	79	77	2		79				79		79	
	5		SAN ANTONIO LA PAZ	14	29	43	43			43	1			42		43	
	6		SAN CRISTOBAL ACASAGUASTLAN	10	14	24	24			24				24		24	
	7		SANARATE	29	38	67	67			67				67		67	
	8		SANSARE	6	22	28	28			28				28		28	
6			ESCUINTLA	700	808	1,508	1,490	15	3	1,508	18			1,088	402	1,508	
	1		ESCUINTLA	170	189	359	349	9	1	359					359	359	
	2		GUANAGAZAPA	17	21	38	38			38	1			37		38	



Nombre de la meta:

Primer Documento Personal de Identificación emitido.

**DIRECCIÓN DE PROCESOS
 SEGUIMIENTO TEMÁTICO INSTITUCIONAL 2020
 MES REPORTADO: AGOSTO**

P	D	M	Departamento / municipio	Sexo			Población beneficiada			Pueblo						
				Mujeres	Hombres	Total	Juventud 18 a 30 años	Adultos 31 a 60 años	Tercera Edad 61 años en adelante	Total	Maya	Xinca	Garífuna	Mestizos /Ladinos	No Indican	Total
		3	IZTAPA	56	87	143	142	1		143				143		143
		4	LA DEMOCRACIA	30	31	61	61			61				61		61
		5	LA GOMERA	43	42	85	85			85				44	41	85
		6	MASAGUA	58	66	124	123	1		124				124		124
		7	NUEVA CONCEPCION	89	74	163	162	1		163				163		163
		8	PALIN	39	39	78	78			78	12			66		78
		9	PUERTO SAN JOSE	1		1	1			1					1	1
		10	SAN VICENTE PACAYA	37	29	66	65	1		66	3			63		66
		11	SANTA LUCIA COTZUMALGUAPA	94	124	218	217	1		218				218		218
		12	SIPACATE	18	33	51	50		1	51	2			49		51
		13	SIGUIINALA	21	44	65	65			65				65		65
		14	TICUISATE	27	29	56	54	1	1	56				55	1	56
7			GUATEMALA	1,808	1,973	3,781	3,695	62	24	3,781	128			2,090	1,563	3,781
		1	AMATITLAN	112	126	238	236	2		238				173	65	238
		2	CHINAUTLA	75	85	160	152	6	2	160				7	153	160
		3	CHUARRANCHO	13	17	30	30			30	28			2		30
		4	FRAJANES	70	76	146	143	3		146				20	126	146
		5	GUATEMALA	767	802	1,569	1,510	45	14	1,569	28			772	769	1,569
		6	MIXCO	68	99	167	164	2	1	167	1			165	1	167
		7	PALENCIA	55	45	100	99	1		100				100		100
		8	SAN JOSE DEL GOLFO	28	25	53	53			53				53		53
		9	SAN JOSE PINULA	80	86	166	166			166				37	129	166
		10	SAN JUAN SACATEPEQUEZ		1	1	1			1	1					1
		11	SAN MIGUEL PETAPA	49	55	104	102		2	104				104		104
		12	SAN PEDRO AYAMPUC	31	46	77	76	1		77				77		77
		13	SAN PEDRO SACATEPEQUEZ	52	61	113	113			113	63			48	2	113
		14	SAN RAYMUNDO	63	77	140	138		2	140				140		140
		15	SANTA CATARINA PINULA	91	98	189	187	1	1	189	1			187	1	189
		16	VILLA CANALES	95	117	212	212			212				212		212
		17	VILLA NUEVA	159	157	316	313	1	2	316	6			310		316
B			HUEHUETENANGO	897	767	1,664	1,608	43	13	1,664	950			645	69	1,664
		1	AGUACATAN	19	9	28	27	1		28	26			2		28
		2	CHIANTLA	112	138	250	249	1		250	9			241		250
		3	COLOTENANGO	35	26	61	60	1		61	61					61
		4	CONCEPCION HUISTA	35	13	48	47		1	48	46			2		48
		5	CUILCO	47	24	71	67	4		71	2			69		71
		6	HUEHUETENANGO	31	38	69	69			69	5			64		69
		7	JACALTENANGO	26	25	51	50	1		51					51	51
		8	LA DEMOCRACIA	47	54	101	97	4		101	49			52		101
		9	LA LIBERTAD	24	19	43	40	2	1	43	3			40		43
		10	MALACATANCITO	19	18	37	36	1		37	4			33		37
		11	NENTON	55	46	101	93	5	3	101	80			21		101
		12	PETATAN	6	7	13	13			13	8			5		13
		13	SAN ANTONIO HUISTA	19	11	30	28	1	1	30	8			22		30
		14	SAN GASPARD IXCHIL	17	16	33	30	3		33	33					33
		15	SAN ILDEFONSO IXTAHUACAN	33	18	51	51			51	47			4		51
		16	SAN JUAN ATITAN	14	7	21	21			21	21					21
		17	SAN JUAN IXCOY	26	27	53	52	1		53	36			2	15	53
		18	SAN MATEO IXTATAN	30	25	55	54	1		55	54			1		55
		19	SAN MIGUEL ACATAN	8	7	15	12	3		15	15					15
		20	SAN PEDRO NECTA	3	1	4	3	1		4	3			1		4
		21	SAN PEDRO SOLOMA	43	30	73	68	5		73	72			1		73
		22	SAN RAFAEL LA INDEPENDENCIA	11	8	19	17	1	1	19	19					19
		23	SAN RAFAEL PETZAL	25	19	44	44			44	44					44
		24	SAN SEBASTIAN COATAN	20	22	42	41		1	42	42					42
		25	SAN SEBASTIAN HUEHUETENANGO	2	2	4	4			4	4					4
		26	SANTA ANA HUISTA	5	3	8	6	2		8	2			4	2	8
		27	SANTA BARBARA	62	33	95	93	1	1	95	95					95
		28	SANTA CRUZ BARRILLAS	19	15	34	33		1	34	23			10	1	34
		29	SANTA EULALIA	43	46	89	86	1	2	89	89					89
		30	SANTIAGO CHIMALTENANGO	8	16	24	23	1		24	19			5		24
		31	TECITIAN	9	15	24	23		1	24	24					24
		32	TODOS SANTOS CUCHUMATAN	17	15	32	30	2		32	29			3		32
		33	UNION CANTINIL	27	14	41	41			41	2			39		41
9			IZABAL	299	337	636	630	3	3	636	216			387	28	636
		1	EL ESTOR	64	76	140	138	2		140	129			11		140
		2	LIVINGSTON	91	88	179	178	1		179	84			4		179
		3	LOS AMATES	39	49	88	88			88				88		88
		4	MORALES	64	74	138	136		2	138	2			108	28	138
		5	PUERTO BARRIOS	41	50	91	90	1	1	91	1			89		91
10			JALAPA	245	217	462	450	8	4	462	3	24		354	81	462
		1	JALAPA	85	69	154	150	1	3	154				94	60	154
		2	MATAQUESCINTLA	46	41	87	84	2	1	87				82	5	87
		3	MONJAS	25	31	56	54	2		56	1			54	1	56
		4	SAN CARLOS ALZATATE	16	20	36	36			36			24	12		36
		5	SAN LUIS JILOTEPEQUE	12	6	18	18			18	2			2	14	18
		6	SAN MANUEL CHAPARRON	7	10	17	16	1		17				17		17
		7	SAN PEDRO PINULA	54	40	94	92	2		94				93		94
11			JUTIAPA	438	461	899	884	9	6	899	2	32		671	194	899
		1	AGUA BLANCA	7	16	23	22	1		23				14	9	23
		2	ASUNCION MITA	42	49	91	91			91				91		91

Nombre de la meta:

Primer Documento Personal de Identificación emitido.

**DIRECCIÓN DE PROCESOS
SEGUIMIENTO TEMÁTICO INSTITUCIONAL 2020
MES REPORTADO: AGOSTO**

P	D	M	Departamento / municipio	Sexo					Población beneficiada							
				Mujeres	Hombres	Total	Juventud	Adultos	Tercera Edad	Total	Maya	Xinca	Garífuna	Mestizos /Ladinos	No indican	Total
							18 a 30 años	31 a 60 años	61 años en adelante							
		3	ATESCATEMPA	27	15	42	39	1	2				6	36	42	
		4	COMAPA	18	16	34	34						34		34	
		5	CONGUACO	22	31	53	53						53		53	
		6	EL ADELANTO	12	9	21	20		1			21		21		
		7	EL PROGRESO	48	54	102	98	3	1			102	12	90	102	
		8	JALPATAGUA	28	33	61	61						60	1	61	
		9	JEREZ	3	4	7	7						7		7	
		10	JUTIAPA	109	110	219	218	1				219	2	27	219	
		11	MOYUTA	32	33	65	62	2	1			65			65	
		12	PASACO	13	23	36	35		1			36			36	
		13	QUESADA	17	11	28	28						24		28	
		14	SAN JOSE ACATEMPA	9	6	15	15					4	5	10	15	
		15	SANTA CATARINA MITA	17	17	34	33	1						33	34	
		16	YUPILTEPEQUE	22	21	43	43						1	34	43	
		17	ZAPOTITLAN	12	13	25	25							25	25	
		12	PETEN	537	523	1,060	1,040	15	5	1,060	239	816	5	1,060		
		1	DOLORES	33	27	60	59	1				60	1	59	60	
		2	EL CHAL	21	20	41	40	1				41	7	34	41	
		3	FLORES	43	42	85	85					85	1	84	85	
		4	LA LIBERTAD	85	95	180	178	1	1			180	12	168	180	
		5	LAS CRUCES	31	39	70	66	4				70	4	66	70	
		6	MELCHOR DE MENCOS	25	22	47	43	3	1			47	4	43	47	
		7	POPTUN	58	44	102	100	1	1			102	46	55	102	
		8	SAN ANDRES	36	18	54	54					54	5	49	54	
		9	SAN BENITO	40	52	92	90	1	1			92	8	84	92	
		10	SAN FRANCISCO	21	14	35	33	1	1			35	3	32	35	
		11	SAN JOSE	10	17	27	26	1				27	4	21	27	
		12	SAN LUIS	54	55	109	108	1				109	71	36	2	109
		13	SANTA ANA	17	18	35	35					35	3	32	35	
		14	SAYAXCHE	63	60	123	123					123	70	53	123	
		13	QUETZALTENANGO	630	595	1,225	1,191	26	8	1,225	483	555	187	1,225		
		1	CABRICAN	43	21	64	64					64	53	10	64	
		2	CAJOLA	21	16	37	37					37	33	3	37	
		3	CANTEL	30	53	83	83					83	82	1	83	
		4	COATEPEQUE	101	89	190	183	6	1			190	189	1	190	
		5	COLOMBA	13	13	26	25		1			26	25	1	26	
		6	CONCEPCION CHIQUIRICHAPA	12	7	19	19					19	19		19	
		7	EL PALMAR	15	34	49	47	1	1			49	21	7	49	
		8	FLORES COSTA CUCA	21	37	58	57	1				58		58	58	
		9	GENOVA	48	39	87	84	2	1			87		87	87	
		10	HUITAN	30	17	47	45	2				47	43	4	47	
		11	LA ESPERANZA	24	19	43	39	3	1			43	15	28	43	
		12	QUINTEPEQUE	11	11	22	22					22	16	4	22	
		13	OSTUNCALCO	33	24	57	55	1	1			57	47	10	57	
		14	PALESTINA DE LOS ALTOS	16	18	34	33	1				34	6	1	27	34
		15	QUETZALTENANGO	68	75	143	139	4				143	2	54	87	143
		16	SALCAJA	22	17	39	39					39		39	39	
		17	SAN CARLOS SIJA	25	19	44	41	3				44	13	31	44	
		18	SAN FRANCISCO LA UNION	3	6	9	8	1				9	9		9	
		19	SAN MARTIN SACATEPEQUEZ	32	31	63	61		2			63	58	5	63	
		20	SAN MATEO	13	8	21	21					21			21	
		21	SAN MIGUEL SIGUILA	25	19	44	44					44	36	8	44	
		22	SIBILIA	3	7	10	9	1				10	1	9	10	
		23	ZUNIL	21	15	36	36					36	29	7	36	
		14	QUICHE	921	844	1,765	1,742	21	2	1,765	1,428	173	164	1,765		
		1	CANILLA	5	13	18	18					18	8	10	18	
		2	CHAJUL	94	62	156	154	1	1			156	139	17	156	
		3	CHICAMAN	32	49	81	81					81	31	11	39	81
		4	CHICHICASTENANGO	139	154	293	289	4				293	291	2	293	
		5	CHINIQUE	40	41	81	80	1				81		1	80	81
		6	CUNEN	78	59	137	134	3				137	128	9	137	
		7	IXCAN	83	92	175	174	1				175	125	50	175	
		8	NEBAJ	81	28	109	107	2				109	105	4	109	
		9	PACHALUM	2	1	3	2	1				3			3	
		10	PATZITE	27	13	40	39	1				40	40		40	
		11	SACAPULAS	53	43	96	94	2				96	79	3	14	96
		12	SAN ANDRES SAJCAJABA	28	14	42	42					42	35	2	5	42
		13	SAN ANTONIO ILOTENANGO	28	18	46	45	1				46	44	2	46	
		14	SAN BARTOLOME JOCOTENANGO	13	9	22	22					22	21	1	22	
		15	SAN JUAN COTZAL	5	4	9	9					9	9		9	
		16	SAN PEDRO JOCOPILAS	24	40	64	64					64	57	5	2	64
		17	SANTA CRUZ DEL QUICHE	93	100	193	190	2	1			193	164	28	1	193
		18	USPANTAN	57	73	130	129	1				130	102	28		130
		19	ZACUALPA	39	31	70	69	1				70	50		20	70
		15	RETALHULEU	342	361	703	689	10	4	703	7	690	6	703		
		1	CHAMPERICO	36	32	68	67	1				68	1	67	68	
		2	EL ASINTAL	20	41	61	59	2				61		61	61	
		3	NUEVO SAN CARLOS	44	52	96	96					96		96	96	
		4	RETALHULEU	116	120	236	230	4	2			236		236	236	
		5	SAN ANDRES VILLA SECA	44	41	85	85					85	4	75	6	85



Nombre de la mesa:

Primer Documento Personal de Identificación emitido.

**DIRECCIÓN DE PROCESOS
 SEGUIMIENTO TEMÁTICO INSTITUCIONAL 2020
 MES REPORTADO: AGOSTO**


P	D	M	Departamento / municipio	Sexo			Población beneficiada			Pueblo						
				Mujeres	Hombres	Total	Juvenilud	Adultos	Tercera Edad	Total	Maya	Xinca	Garífuna	Mestizos /Ladinos	No Indican	Total
							18 a 30 años	31 a 60 años	61 años en adelante							
6			SAN FELIPE RETALHULEU	20	21	41	40	1		41	2			39		41
7			SAN MARTÍN ZAPOTITLAN	25	31	56	54	1	1	56				56		56
8			SAN SEBASTIAN	11	6	17	15	1	1	17				17		17
9			SANTA CRUZ MULUA	26	17	43	43			43				43		43
16			SACATEPEQUEZ	271	311	582	572	7	3	582	109			136	337	582
1			ANTIGUA GUATEMALA	68	78	146	144	2		146					146	146
2			CIUDAD VIEJA	11	16	27	27			27					27	27
3			JOCOTENANGO	11	15	26	26			26				25	1	26
4			MAGDALENA MILPAS ALTAS	1	2	3	3			3				3		3
5			PASTORES	15	21	36	36			36	1			35		36
6			SAN BARTOLOME MILPAS ALTAS		3	3	3			3				3		3
7			SAN JUAN ALOTENANGO	24	20	44	44			44					44	44
8			SAN LUCAS SACATEPEQUEZ	12	7	19	18	1		19				19		19
9			SAN MIGUEL DUEÑAS	19	26	45	45			45				21	24	45
10			SANTA CATERINA BARAHONA	18	19	37	35	2		37	25			12		37
11			SANTA LUCIA MILPAS ALTAS	20	14	34	32	1	1	34				32	2	34
12			SANTA MARIA DE JESUS	19	27	46	45		1	46	35				11	46
13			SANTIAGO SACATEPEQUEZ	14	13	27	26		1	27	5				22	27
14			SANTO DOMINGO XENACOI	10	8	18	18			18					18	18
15			SUMPANGO	29	42	71	70	1		71	43			8	20	71
17			SAN MARCOS	985	930	1,915	1,857	48	10	1,915	395			1,296	224	1,915
1			AYUTLA	40	52	92	85	7		92				92		92
2			CATARINA	50	53	103	98	4	1	103				103		103
3			COMITANCILLO	49	45	94	90	3	1	94	94					94
4			CONCEPCION TUTUAPA	29	24	53	52		1	53	52			1		53
5			EL QUETZAL	13	12	25	25			25				25		25
6			EL TUMBADOR	34	48	82	82			82					82	82
7			ESQUIPULAS PALO GORDO	6	13	19	19			19				19		19
8			IXCHIGUAN	27	17	44	36	7	1	44	44					44
9			LA BLANCA	38	37	75	71	4		75				74	1	75
10			LA REFORMA	37	33	70	70			70				22	48	70
11			MALACATAN	144	125	269	260	8	1	269				269		269
12			NUEVO PROGRESO	39	43	82	81	1		82				82		82
13			OCOS	11	17	28	28			28				28		28
14			PAJAPITA	41	48	89	87	2		89				89		89
15			RIO BLANCO	4	1	5	5			5	4			1		5
16			SAN ANTONIO SACATEPEQUEZ	16	13	29	29			29	1			1	27	29
17			SAN CRISTOBAL CUCHO	10	12	22	20		2	22				22		22
18			SAN JOSE EL RODEO	31	30	61	60	1		61				61		61
19			SAN JOSE OJETEHAM	26	15	41	41			41				41		41
20			SAN LORENZO	22	17	39	37	2		39	22				17	39
21			SAN MARCOS	38	37	75	73	1	1	75	1			73	1	75
22			SAN MIGUEL IXTAHUACAN	35	30	65	65			65	58			6	1	65
23			SAN PABLO	49	43	92	88	4		92	8			84		92
24			SAN PEDRO SACATEPEQUEZ	23	23	46	46			46					46	46
25			SAN RAFAEL PIE DE LA CUESTA	17	16	33	30	3		33				33		33
26			SIBINAL	24	30	54	54			54	4			50		54
27			SIPACAPA	26	23	49	49			49	33			16		49
28			TACANA	27	24	51	49	1	1	51				51		51
29			TAJUMULCO	44	29	73	72		1	73	70			3		73
30			TEJUTLA	35	20	55	55			55	4			50	1	55
18			SANTA ROSA	453	451	904	890	12	2	904	4	65	1	743	91	904
1			BARBERENA	88	92	180	179	1		180				180		180
2			CASILLAS	25	23	48	46	1	1	48	1	17		28	2	48
3			CHIGUIMULILLA	59	67	126	126			126	1			125		126
4			CUILAPA	24	15	39	39			39				39		39
5			GUAZACAPAN	21	16	37	37			37				37		37
6			NUEVA SANTA ROSA	40	48	88	85	3		88	2	30	1	51	4	88
7			ORATORIO	26	25	51	50	1		51				51		51
8			PUEBLO NUEVO VIÑAS	30	40	70	70			70				70		70
9			SAN JUAN TECUACO	20	27	47	47			47		8		39		47
10			SAN RAFAEL LAS FLORES	27	17	44	43	1		44		10		21	13	44
11			SANTA CRUZ NARANJO	19	26	45	44	1		45				45		45
12			SANTA MARIA IXHUATAN	20	12	32	32			32				1	31	32
13			SANTA ROSA DE LIMA	27	15	42	40	2		42				1	41	42
14			TAMISCO	27	28	55	52	2	1	55				55		55
19			SOLOLA	400	370	770	753	14	3	770	669			35	66	770
1			CONCEPCION	12	3	15	15			15	2				13	15
2			NAHUALA	110	94	204	196	7	1	204	203				1	204
3			PANAJACHEL	16	13	29	28	1		29	14			15		29
4			SAN ANDRES SEMETABAJ	28	10	38	38			38	37			1		38
5			SAN ANTONIO PALOPO	11	12	23	20	1	2	23	21			2		23
6			SAN JOSE CHACAYA	7	3	10	10			10	8			2		10

Nombre de la meta:

Primer Documento Personal de Identificación emitido.

**DIRECCIÓN DE PROCESOS
SEGUIMIENTO TEMÁTICO INSTITUCIONAL 2020
MES REPORTADO: AGOSTO**

P	D	M	Departamento / municipio	Sexo			Población beneficiada			Pueblo							
				Mujeres	Hombres	Total	Juventud	Adultos	Tercera Edad	Total	Maya	Xinca	Garífuna	Mestizos /Ladinos	No indican	Total	
							18 a 30 años	31 a 60 años	61 años en adelante								
		7	SAN JUAN LA LAGUNA	13	23	36	36				36	35			1		36
		8	SAN LUCAS TOLIMAN	6	9	15	15				15	13			2		15
		9	SAN MARCOS LA LAGUNA	2	6	8	8				8	8					8
		10	SAN PABLO LA LAGUNA	3	6	9	8	1			9	9					9
		11	SAN PEDRO LA LAGUNA	15	9	24	24				24	24					24
		12	SANTA CATARINA IXTAHUACAN	26	26	52	52				52	52					52
		13	SANTA CATARINA PALOPO	9	2	11	11				11	11					11
		14	SANTA CLARA LA LAGUNA	13	17	30	30				30	30					30
		15	SANTA CRUZ LA LAGUNA	1	1	2	2				2	2					2
		16	SANTA LUCIA UTATLAN	40	28	68	66	2			68	61			7		68
		17	SANTA MARIA VISITACION	2	6	8	8				8	7			1		8
		18	SANTIAGO ATITLAN	51	47	98	96	2			98	95			2	1	98
		19	SOLOLA	36	55	91	91				91	38			2	51	91
20			SUCHITEPEQUEZ	679	692	1,371	1,353	16	2	1,371	277			729	365	1,371	
		1	CHICACAO	65	57	122	120	1	1	122						122	122
		2	CUYOTENANGO	17	22	39	39				39			39			39
		3	MAZATENANGO	83	83	166	161	4	1	166				61	105	166	
		4	PATULUL	53	65	118	116	2		118	7			111		118	
		5	PUEBLO NUEVO	14	7	21	21			21	11			8	2	21	
		6	RIO BRAVO	19	23	42	42			42				42		42	
		7	SAMAYAC	33	43	76	75	1		76	56			18	2	76	
		8	SAN ANTONIO SUCHITEPEQUEZ	69	71	140	139	1		140	75			65		140	
		9	SAN BERNARDINO	24	29	53	52	1		53	29			24		53	
		10	SAN FRANCISCO ZAPOTITLAN	49	42	91	89	2		91	15			76		91	
		11	SAN GABRIEL	17	12	29	29			29	5			14	10	29	
		12	SAN JOSE EL IDOLO	24	16	40	40			40				38	2	40	
		13	SAN JOSE LA MAQUINA	40	34	74	72	2		74				5	69	74	
		14	SAN JUAN BAUTISTA	14	19	33	33			33				33		33	
		15	SAN LORENZO	15	14	29	29			29				1	28	29	
		16	SAN MIGUEL PANAN	18	20	38	38			38				38		38	
		17	SAN PABLO JOCOPILAS	16	20	36	36			36	3			8	25	36	
		18	SANTA BARBARA	38	40	78	78			78				78		78	
		19	SANTO DOMINGO SUCHITEPEQUEZ	25	30	55	54	1		55				55		55	
		20	SANTO TOMAS LA UNION	36	36	72	71	1		72	68			4		72	
		21	ZUNILITO	10	9	19	19			19	8			11		19	
21			TOTONICAPAN	247	240	487	474	11	2	487	466			17	4	487	
		1	MOMOSTENANGO	72	63	135	133	2		135	134			1		135	
		2	SAN ANDRES XECUL	15	20	35	34	1		35	33			2		35	
		3	SAN BARTOLO	9	8	17	16	1		17	17					17	
		4	SAN CRISTOBAL TONICAPAN	26	18	44	43	1		44	37			6	1	44	
		5	SAN FRANCISCO EL ALTO	30	39	69	66	3		69	65			1	3	69	
		6	SANTA LUCIA LA REFORMA	15	10	25	24	1		25	25					25	
		7	SANTA MARIA CHIQUIMULA	35	34	69	68		1	69	68			1		69	
		8	TOTONICAPAN	45	48	93	90	2	1	93	87			6		93	
22			ZACAPA	237	251	488	481	7		488				388	100	488	
		1	CABAÑAS	9	22	31	29	2		31				31		31	
		2	ESTANZUELA	13	12	25	25			25				25		25	
		3	GUALAN	45	32	77	77			77				77		77	
		4	HUITE	7	9	16	16			16				16		16	
		5	LA UNION	48	50	98	98			98				98		98	
		6	RIO HONDO	18	14	32	31	1		32				32		32	
		7	SAN DIEGO	11	16	27	27			27				8	19	27	
		8	SAN JORGE	14	20	34	34			34				34		34	
		9	TECULUTAN	31	35	66	64	2		66				66		66	
		10	USUMATLAN	1	1	2	2			2				2		2	
		11	ZACAPA	41	40	81	79	2		81				81		81	


Ing. Víctor Manuel González Pérez
 Subdirector de Procesos
 Dirección de Procesos
 Sede Central RENAP Guatemala, Guatemala


Nombre de la meta:

Documentos personales de Identificación por reposición via electronica, emitidos

DIRECCIÓN DE PROCESOS
SEGUIMIENTO TEMÁTICO INSTITUCIONAL 2020
Mes reportado: AGOSTO

Población beneficiada

P	D	M	Pais / Departamento / municipio	Sexo			Edad				Pueblo					
				Mujeres	Hombres	Total	Juventud	Adultos	Tercera Edad	Total	Maya	Xinca	Garífuna	Mestizos/Ladinos	Otro	Total
							18 - 30 años	31 a 60 años	61 años en adelante							
1	1	1	Total general	286	969	1,255	732	493	30	1,255	66	3	0	772	414	1,255
1			GUATEMALA	286	969	1,255	732	493	30	1,255	66	3	0	772	414	1,255
	1		GUATEMALA	286	969	1,255	732	493	30	1,255	66	3	0	772	414	1,255
		1	GUATEMALA	286	969	1,255	732	493	30	1,255	66	3	0	772	414	1,255



RENAP
Registro Nacional de las Personas

Ing. Víctor Manuel González Pérez
Subdirector de Procesos
Dirección de Procesos
Sede Central RENAP Guatemala, Guatemala

**DIRECCIÓN DE PROCESOS
INFORME DE EJECUCIÓN MENSUAL DE METAS FÍSICAS INSTITUCIONALES 2020
MES REPORTADO: AGOSTO**

Nombre de la Meta	Cantidad programada	Cantidad ejecutada	Medios de Verificación	Observaciones
Documentos Personales de Identificación (DPI), emitidos.	189,036	111,500	Link de verificación: http://reportes.renap.local/ReportesRENAP/Pages/Report.aspx?ItemPath=%2fDPI%2f0158+-+Clasificacion+De+DPI+Con+Fecha+de+Aprobacion%3b3n&ViewMode=Detail	En 21 días hábiles del mes de agosto del 2020, se muestra un promedio de 5,310 DPI emitidos por día.
Documentos Personales de Identificación (DPI), emitidos.	189,036	111,500		


 Ing. Victor Manuel Gonzalez Perez
 Subdirector de Procesos
 Dirección de Procesos
 Sede Central RENAP Guatemala, Guatemala

**DIRECCIÓN DE PROCESOS
INFORME DE SEGUIMIENTO TEMÁTICO INSTITUCIONAL 2020
MES REPORTADO: AGOSTO**

Producto: Documentos Personales de Identificación (DPI) emitidos.

No.	Meta	Unidad de medida	Meta			Sexo			Edad				Población beneficiada					
			Meta inicial	Meta vigente	Meta ejecutada	Mujeres	Hombres	Total	Juventud	Adultos	Tercera Edad	Total	Maya	Xinca	Garifuna	Mestizos/Ladinos	Otro	Total
									18 - 30 años	31 - 40 años	61 años en adelante							
4.1	Documentos Personales de Identificación (DPI), emitidos.	Documento	3,193,127	3,193,127	111,500	59,650	51,850	111,500	40,399	57,369	13,732	111,500	33,497	855	19	54,086	23,043	111,500
4.1.1	Primer Documento Personal de Identificación, emitido	Documento			25,531	12,584	12,947	25,531	24,597	805	129	25,531	7,427	121	7	12,566	5,410	25,531
4.1.2	Reposición del Documento Personal de Identificación, emitido.	Documento			28,057	11,947	16,110	28,057	9,041	14,318	4,698	28,057	6,319	135	6	14,911	6,686	28,057
4.1.2	Renovación del Documento Personal de Identificación, emitido.	Documento			56,657	34,833	21,824	56,657	6,029	41,753	8,875	56,657	19,685	596	6	25,837	10,533	56,657
4.1.2	Reposición electrónica del Documento Personal de Identificación, emitido.	Documento			1,255	286	969	1,255	732	493	30	1,255	66	3	0	772	414	1,255
Objetivos		OPTIMIZACIÓN DE LA EMISIÓN DEL DOCUMENTO PERSONAL DE IDENTIFICACIÓN -DPI-																
Resultados alcanzados		1	En el mes de agosto se ejecutó el 3.49% con relación a la meta de 3,193,127 Documentos Personales de Identificación emitidos para el período 2020, lo que representa un acumulado del 29.35%.															
		2																
Obstáculos encontrados		1																
		2																
Observaciones																		


Ing. Víctor Manuel González Pérez
 Subdirector de Procesos
 Dirección de Procesos
 Sede Central RENAP Guatemala, Guatemala