



DOCUMENTOS DE RESPALDO AL
INFORME DE GESTIÓN Y RENDICIÓN DE CUENTAS
MINISTERIO DE FINANZAS PÚBLICAS

Año 2021

Primer cuatrimestre

(enero - abril)


REGISTRO CENTRAL DE LAS PERSONAS

Guatemala, mayo de 2021

REGISTRO CENTRAL DE LAS PERSONAS

Guatemala, 1 de febrero de 2021
Oficio No. RCP-P-061-2021

Licenciado
Dante Antonio Ávalos Aguilar
Director de Gestión y Control Interno
Registro Nacional de las Personas -RENAP-
Su Despacho



Licenciado Ávalos Aguilar:

Respetuosamente nos dirigimos a usted en seguimiento al **MEMORÁNDUM DGCI-SPFI-DPP-001-2021**, de fecha 5 de enero del presente año, con asunto **"INFORMES DE EJECUCIÓN DE METAS FÍSICAS INSTITUCIONALES 2021"**, mediante el cual remite la calendarización para la entrega de los informes 2021.

En cumplimiento a lo anterior, nos permitimos remitir los informes de ejecución del mes de **enero del 2021**, de la siguiente forma:


- Informe de programación cuatrimestral de metas físicas institucionales (**Anexo I**)
- Informe de ejecución mensual de metas físicas institucionales (**Anexo II**)
- Informe de seguimiento temático institucional (**Anexo III**)
- Informe de seguimiento temático institucional de inscripciones de hechos y actos registrales realizadas por departamento y municipio (**Anexo IV**)
- Informe de seguimiento temático institucional de inscripciones de nacimiento realizadas por departamento y municipio (**Anexo V**)
- Informe de seguimiento temático institucional de inscripciones extemporáneas de nacimiento realizadas por departamento y municipio (**Anexo VI**)
- Informe de seguimiento temático institucional por evento de las inscripciones de hechos y actos registrales, en los cuales se registre el pueblo de la población beneficiada (**Anexo VII**)
- Informe de seguimiento temático institucional de certificaciones de hechos y actos registrales emitidas en oficinas del RENAP y Consulados (**Anexo VIII**)
- Informe de seguimiento temático institucional de certificaciones de hechos y actos registrales por evento emitidas en oficinas del RENAP y Consulados (**Anexo IX**)
- Informe de seguimiento temático institucional de certificaciones de hechos y actos registrales por evento emitidas por la vía electrónica (**Anexo X**)

Asimismo, se hace de conocimiento que, el desglose de población beneficiada de certificaciones de hechos y actos registrales no coincide con el total de la meta ejecutada reportada en el Informe de Ejecución Mensual de Metas Físicas Institucionales, derivado a que no todas las certificaciones que se emiten en Oficinas del RENAP tienen la opción para determinar la edad, grupo étnico (pueblo) y género (sexo); además, no todas tienen información en el evento asociado, por lo que, únicamente se traslada información con coincidencias encontradas de conformidad con lo manifestado vía correo electrónico de fecha 1 de febrero del 2021 por el personal de la Dirección de Informática y Estadística (**Anexo XI**).


Por lo que se remite el presente para los efectos que se consideren pertinentes.


Sin otro particular, nos suscribimos.

Atentamente

1 
RENAP
Jennifer Patricia Bacárcel de León
Gestor de Registro Central de las Personas I
Registro Central de las Personas
Sede Central, Guatemala, Guatemala

Vo.Bo.


RENAP
Licenciado Juan Ramiro Toledo Montenegro
Subdirector de Registro Central de las Personas
Registro Central de las Personas
Sede Central, RENAP, Guatemala, Guatemala

1 
RENAP
Caren Orfilia Guzmán Sagastume
Registrador Central de las Personas
Registro Central de las Personas
Sede Central, RENAP, Guatemala, Guatemala


ANEXO I

**REGISTRO CENTRAL DE LAS PERSONAS
 PROGRAMACIÓN CUATRIMESTRAL DE METAS FÍSICAS INSTITUCIONALES
 PRIMER CUATRIMESTRE 2021**

No.	Descripción de la meta	META VIGENTE	Cantidad a Ejecutar				Total Asignado Primer Cuatrimestre	Saldo por ejecutar
			Enero	Febrero	Marzo	Abril		
1	Dirección y Coordinación	12	1	1	1	1	4	8
1.1	Dirección y Coordinación	12	1	1	1	1	4	8
2	Inscripciones de hechos y actos registrales realizadas.	641,851	55,547	53,212	53,318	49,478	211,555	430,296
2.1	Inscripciones de hechos y actos registrales realizadas.	641,851	55,547	53,212	53,318	49,478	211,555	430,296
3	Certificaciones de hechos y actos registrales emitidas.	7,013,831	636,456	694,659	670,379	488,900	2,490,394	4,523,437
3.1	Certificaciones de hechos y actos registrales emitidas.	7,013,831	636,456	694,659	670,379	488,900	2,490,394	4,523,437

1 
Jennifer Patricia Balcárcel de León
 Gestor de Registro Central de las Personas I
 Registro Central de las Personas
 Sede Central, Guatemala, Guatemala



Licenciado Juan Ramiro Toledo Montenegro
 Subdirector de Registro Central de las Personas
 Registro Central de las Personas
 Sede Central, RENAP, Guatemala, Guatemala

1 
Caren Orfilia Guzmán Sagastume
 Registrador Central de las Personas
 Registro Central de las Personas
 Sede Central, RENAP, Guatemala, Guatemala


ANEXO II

**REGISTRO CENTRAL DE LAS PERSONAS
INFORME DE SEGUIMIENTO TEMÁTICO INSTITUCIONAL 2021
MES REPORTADO: ENERO**

No.	Meta	Meta			Sexo				Población beneficiada							Pueblo							
		Unidad de medida	Meta inicial	Meta vigente	Meta ejecutada	Mujeres	Hombres	No definido	Total	Niñez			Juventud	Adultos	Tercera Edad	No definido	Total	Maya	Xinca	Garifuna	Mestizos/Ladinos	Otro	Total
										0 - 2	3 - 5	6 - 13	14 - 30 años	31 - 60 años	61 años en adelante								
2	Inscripciones de hechos y actos registrales realizadas.	Registro	641,851	641,851	55,547	22,402	32,799	346	55,547	35,055	988	917	6,590	5,875	5,787	335	55,547	1,435	15	9	10,043	44,045	55,547
2.1	Inscripciones de hechos y actos registrales realizadas.	Registro	641,851	641,851	55,547	22,402	32,799	346	55,547	35,055	988	917	6,590	5,875	5,787	335	55,547	1,435	15	9	10,043	44,045	55,547
3	Certificaciones de hechos y actos registrales realizadas.	Documento	7,013,831	7,013,831	636,456	267,856	332,606	9	600,471	39,975	43,377	101,074	246,131	122,139	39,125	8,650	600,471	4,864	123	65	69,640	525,779	600,471
3.1	Certificaciones de hechos y actos registrales realizadas.	Documento	7,013,831	7,013,831	636,456	267,856	332,606	9	600,471	39,975	43,377	101,074	246,131	122,139	39,125	8,650	600,471	4,864	123	65	69,640	525,779	600,471
Objetivos																							
Resultados alcanzados		1																					
		2																					
Obstáculos encontrados		1																					
		2																					
Observaciones		Se hace de conocimiento que, el desglose de población beneficiada de certificaciones de hechos y actos registrales no coincide con el total de la meta ejecutada reportada en el Informe de Ejecución Mensual de Metas Físicas Institucionales, derivado a que no todas las certificaciones que se emiten en Oficinas del RENAP tienen la opción para determinar la edad, grupo étnico (pueblo) y género (sexo); además, no todas tienen información en el evento asociado, por lo que, únicamente se trasladó información con coincidencias encontradas de conformidad con la manifestada vía correo electrónico de fecha 1 de febrero del 2021 por el personal de la Dirección de Informática y Estadística (Anexo XI).																					


Jennifer Patricia Balcárcel de León
 Gestor de Registro Central de las Personas I
 Registro Central de las Personas
 Sede Central, Guatemala, Guatemala


Licenciado Juan Ramiro Toledo Montenegro
 Subdirector de Registro Central de las Personas
 Registro Central de las Personas
 Sede Central, RENAP, Guatemala, Guatemala


Ceren Orfilia Guzmán Sagastume
 Registrador Central de las Personas
 Registro Central de las Personas
 Sede Central, RENAP, Guatemala, Guatemala

Firma y sello de la máxima autoridad de la dependencia


ANEXO III

**REGISTRO CENTRAL DE LAS PERSONAS
INFORME DE EJECUCIÓN MENSUAL DE METAS FÍSICAS INSTITUCIONALES 2021
MES REPORTADO: ENERO**

No.	Nombre de la Meta	Cantidad programada	Cantidad ejecutada	Medios de Verificación	Observaciones
1	Dirección y Coordinación	1	1		
1.1	Dirección y Coordinación	1	1	Matriz de seguimiento al Plan Operativo Anual del Registro Central de las Personas, correspondiente al mes de enero.	
2	Inscripciones de hechos y actos registrales realizadas.	55,547	55,547		
2.1	Inscripciones de hechos y actos registrales realizadas.	55,547	55,547	La información fue proporcionada por personal de la Dirección de Informática y Estadística vía correo electrónico el 1 de febrero de 2021	
3	Certificaciones de hechos y actos registrales emitidas.	636,456	636,456		La meta de "Certificaciones de hechos y actos registrales" está integrada de la siguiente forma:
3.1	Certificaciones de hechos y actos registrales emitidas.	636,456	636,456	La información fue proporcionada por personal de la Dirección de Informática y Estadística vía correo electrónico el 1 de febrero de 2021	<ul style="list-style-type: none"> • Certificaciones de hechos y actos registrales emitidas en las Oficinas del RENAP 518,108. • Certificaciones de hechos y actos registrales emitidas a través de los servicios electrónicos 116,452. • Certificaciones de hechos y actos registrales emitidas en el extranjero 1,896.

1 
Jennifer Patricia Balcárcel de León
 Gestor de Registro Central de Las Personas I
Registro Central de las Personas
 Sede Central, Guatemala, Guatemala


RENAP
 Registro Nacional de las Personas
 Licenciado Juan Ramiro Toledo Montenegro
 Subdirector de Registro Central de las Personas
Registro Central de las Personas
 Sede Central, RENAP, Guatemala, Guatemala

1 
RENAP
 Caren Orfilia Guzmán Sagastume
 Registrador Central de las Personas
Registro Central de las Personas
 Sede Central, RENAP, Guatemala, Guatemala

Firma y sello de la máxima autoridad de la dependencia

ANEXO IV

REGISTRO CENTRAL DE LAS PERSONAS
SEGUIMIENTO TEMÁTICO INSTITUCIONAL 2021
INSCRIPCIONES DE HECHOS Y ACTOS REGISTRALES REALIZADAS
MES REPORTADO: ENERO

		Población beneficiada																																					
D	M	Departamento / municipio	Mujeres	Hombres	No definido	Total	Niñez			Juventud	Adultos	Tercera Edad	No definido	Total	Maya	Xinca	Garífuna	Mestizos/Ladinos	No Indican	Total																			
							0-2	3-5	6-13																														
REPUBLICA DE GUATEMALA																					22,402	32,799	346	55,547	35,055	989	917	6,590	5,875	319	313	3	55,547	1,435	15	9	10,043	44,045	55,547
1		ALTA VERAPAZ	2,142	2,912	21	5,075	3,735	67	52	586	319	313	3	5,075	261	0	0	57	4,717	5,075																			
1	1	CHAHAL	62	50	0	112	101	0	0	3	4	0	112	2	0	0	0	9	105	112																			
1	2	CHISEC	156	244	1	401	281	1	5	61	29	24	0	401	29	0	0	4	368	401																			
1	3	COBÁN	492	658	5	1,155	838	14	8	151	74	69	1	1,155	60	0	0	38	1,057	1,155																			
1	4	FRAY BARTOLOMÉ DE LAS CASAS	134	172	0	306	266	4	5	5	6	20	0	306	3	0	0	6	297	306																			
1	5	LANQUÍN	33	65	1	99	57	0	1	26	11	4	0	99	16	0	0	0	83	99																			
1	6	PANZÓS	87	139	1	227	151	4	7	28	24	12	1	227	18	0	0	1	208	227																			
1	7	RAXRUHÁ	36	56	0	92	50	3	2	21	8	8	0	92	9	0	0	6	77	92																			
1	8	SAN CRISTÓBAL VERAPAZ	120	167	1	288	221	3	0	40	10	14	0	288	8	0	0	8	272	288																			
1	9	SAN JUAN CHAMELCO	73	126	0	199	141	2	1	25	16	14	0	199	18	0	0	6	175	199																			
1	10	SAN MIGUEL TUCURÚ	67	96	0	163	137	1	2	8	7	8	0	163	5	0	0	0	158	163																			
1	11	SAN PEDRO CARCHÁ	388	495	8	891	635	18	10	103	56	69	0	891	45	0	0	2	844	891																			
1	12	SANTA CATALINA LA TINTA	120	158	1	279	235	5	2	11	16	10	0	279	11	0	0	0	268	279																			
1	13	SANTA CRUZ VERAPAZ	45	67	0	112	69	1	1	27	5	9	0	112	8	0	0	5	99	112																			
1	14	SANTA MARÍA CAHABÓN	88	88	0	176	148	3	3	2	10	10	0	176	1	0	0	1	174	176																			
1	15	SENAHÚ	134	210	2	346	243	4	1	51	21	26	0	346	20	0	0	5	321	346																			
1	16	TACTIC	75	70	1	146	108	2	4	10	12	9	1	146	2	0	0	8	136	146																			
1	17	TAMAHÚ	32	51	0	83	54	2	0	14	10	3	0	83	6	0	0	2	75	83																			
2		BAJA VERAPAZ	452	640	2	1,095	765	10	10	132	71	102	5	1,095	45	0	0	108	942	1,095																			
2	1	CIBULCO	66	82	1	149	95	2	0	14	11	27	0	149	7	0	0	10	132	149																			
2	2	GRANADOS	22	30	0	52	31	0	1	7	5	7	1	52	0	0	0	17	35	52																			
2	3	PURULHÁ	93	136	0	229	160	2	1	38	18	10	0	229	17	0	0	2	210	229																			
2	4	RABINAL	41	87	0	128	78	2	3	21	8	15	1	128	13	0	0	6	109	128																			
2	5	SALAMÁ	163	210	1	374	292	4	3	25	21	26	3	374	6	0	0	48	320	374																			
2	6	SAN JERÓNIMO	23	30	0	53	41	0	0	6	2	4	0	53	1	0	0	8	44	53																			
2	7	SAN MIGUEL CHICAJ	36	50	0	86	59	0	1	15	4	7	0	86	1	0	0	3	82	86																			
2	8	SANTA CRUZ EL CHOL	9	15	0	24	9	0	1	6	2	6	0	24	0	0	0	14	10	24																			
3		CHIMALTENANGO	807	1,299	5	2,111	1,337	15	18	355	190	184	12	2,111	117	0	1	149	1,844	2,111																			
3	1	ACATENANGO	22	29	0	51	33	1	1	8	5	3	0	51	0	0	0	6	45	51																			
3	2	CHIMALTENANGO	269	325	2	596	433	5	6	55	50	40	7	596	9	0	1	54	532	596																			
3	3	EL TEJAR	23	48	0	71	36	1	0	14	14	5	1	71	1	0	0	14	56	71																			
3	4	PARRAMOS	13	45	0	58	27	2	1	13	9	3	3	58	4	0	0	11	43	58																			
3	5	PATZICÁ	45	49	0	94	68	1	0	6	7	12	0	94	3	0	0	1	90	94																			
3	6	PATZÚN	68	144	2	214	112	0	3	48	26	25	0	214	25	0	0	10	179	214																			
3	7	POCHUTA	8	13	0	21	17	0	0	3	1	0	0	21	0	0	0	4	17	21																			
3	8	SAN ANDRÉS ITZAPA	25	39	0	64	32	2	1	17	4	8	0	64	8	0	0	6	50	64																			
3	9	SAN JOSÉ POCAQUIL	28	59	0	87	48	0	1	18	14	6	0	87	8	0	0	3	77	87																			
3	10	SAN JUAN COMALAPA	62	113	0	175	105	1	1	36	17	19	0	175	19	0	0	3	153	175																			
3	11	SAN MARTÍN JILOTEPEQUE	45	85	0	130	93	1	1	13	17	21	1	130	4	0	0	10	116	130																			
3	12	SAN PEDRO VEPOCAPA	34	51	0	85	52	0	0	13	8	12	0	85	5	0	0	4	74	85																			
3	13	SANTA APOLONIA	34	56	0	90	62	1	1	12	6	8	0	90	3	0	0	4	83	90																			
3	14	SANTA CRUZ BALANÁ	10	27	0	37	14	0	0	18	5	0	0	37	4	0	0	3	30	37																			
3	15	TECPÁN GUATEMALA	81	182	0	263	168	1	2	67	9	16	0	263	23	0	0	8	232	263																			
3	16	ZARAGOZA	20	34	1	55	37	0	0	10	2	6	0	55	1	0	0	9	45	55																			
4		CHIQUIMILÁ	679	861	8	1,548	1,101	20	21	139	113	144	10	1,548	1	0	0	314	1,231	1,548																			
4	1	CAMOTÁN	66	72	3	141	115	2	2	5	8	8	1	141	0	0	0	17	124	141																			
4	2	CHIQUIMILÁ	293	331	1	625	473	13	9	35	47	45	3	625	0	0	0	108	517	625																			
4	3	CONCEPCIÓN LAS MINAS	17	17	0	34	12	1	2	7	6	6	0	34	0	0	0	12	22	34																			
4	4	ESQUIPULAS	72	105	1	178	107	2	5	20	16	25	3	178	0	0	0	55	123	178																			
4	5	IPALÁ	16	45	1	62	33	0	1	13	5	9	1	62	0	0	0	25	37	62																			
4	6	JOCOTÁN	87	116	2	205	178	0	0	8	9	10	0	205	1	0	0	10	194	205																			
4	7	OLOPA	48	69	0	117	94	0	0	12	4	7	0	117	0	0	0	14	103	117																			
4	8	QUEZALTEPEQUE	22	50	0	72	27	1	0	20	8	15	1	72	0	0	0	39	33	72																			
4	9	SAN JACINTO	19	18	0	37	16	0	1	9	1	9	1	37	0	0	0	11	26	37																			
4	10	SAN JOSÉ LA ARADA	11	15	0	26	9	1	1	4	7	4	0	26	0	0	0	13	13	26																			
4	11	SAN JUAN ERMITA	28	23	0	51	37	0	0	6	2	6	0	51	0	0	0	12	39	51																			
5		EL PROGRESO	192	334	4	530	298	6	9	70	61	80	6	530	2	0	0	175	353	530																			
5	1	EL JÍCARO	4	19	0	23	7	0	0	6	3	7	0	23	0	0	0	12	11	23																			
5	2	GUASTATOYA	78	126	1	205	132	1	2	24	22	18	6	205	1	0	0	57	147	205																			
5	3	MORAZÁN	14	31	0	45	13	2	1	8	4	17	0	45	0	0	0	17	28	45																			
5	4	SAN AGUSTÍN ACASAGUASTLÁN	36	70	2	108	68	2	2	7	15	14	0	108	0	0	0	34	74	108																			
5	5	SAN ANTONIO LA PAZ	8	16	0	24	13	0	0	6	4	1	0	24	0	0	0	11	13	24																			
5	6	SAN CRISTÓBAL ACASAGUASTLÁN	9	4	0	13	9	0	1	1	0	2	0	13	0	0	0	3	10	13																			
5	7	SANARATE	28	52	1	81	40	0	2	15	10	14	0	81	1	0	0	32	48	81																			
5	8	SANSARE	15	16	0	31	16	1	1	3	3	3	0	31	0	0	0	9	22	31																			
6		ESCUINTLA	947	1,542	16	2,505	1,472	37	38	344	317	287	8	2,505	3	0	0	806	1,696	2,505																			
6	1	ESCUINTLA	252	375	8	635	431	11	8	72	63	48	2	635	0	0	0	143	492	635																			
6	2	GUANAGAZAPA	22	35	0	57	30	0	2	12																													

**REGISTRO CENTRAL DE LAS PERSONAS
SEGUIMIENTO TEMÁTICO INSTITUCIONAL 2021
INSCRIPCIONES DE HECHOS Y ACTOS REGISTRALES REALIZADAS
MES REPORTADO: ENERO**


D	M	Departamento / municipio	Población beneficiada																	
			Sexo		Edad							Pueblo								
			Mujeres	Hombres	No definido	Total	Niñez			Juventud	Adultos	Tercera Edad 61 años en adelante	No definido	Total	Maya	Xinca	Garífuna	Mestizos/Ladinos	No Indican	Total
0-2	3-5	6-13	14 a 30 años	31 a 60 años	61 años en adelante	0-2	3-5	6-13	14 a 30 años	31 a 60 años	61 años en adelante	No definido	Total	Maya	Xinca	Garífuna	Mestizos/Ladinos	No Indican	Total	
8		HUEHUETENANGO	2,032	2,774	55	4,861	3,496	84	89	410	360	411	11	4,861	173	0	0	421	4,267	4,861
1		AGUACATÁN	75	121	2	198	115	0	5	31	13	33	1	198	20	0	0	11	167	198
2		CHIANTLA	148	180	0	328	260	4	6	7	9	22	0	328	3	0	0	33	292	328
3		COLOTENANGO	71	79	1	151	122	1	2	5	11	10	0	151	5	0	0	1	145	151
4		CONCEPCIÓN HUISTA	33	29	2	64	54	0	0	5	3	2	0	64	1	0	0	0	63	64
5		CUILCO	102	111	2	215	163	6	7	12	12	14	1	215	0	0	0	30	185	215
6		HUEHUETENANGO	184	334	1	519	269	4	6	81	84	74	1	519	11	0	0	183	325	519
7		JACALTENANGO	46	89	2	137	82	3	5	15	11	21	0	137	4	0	0	1	132	137
8		LA DEMOCRACIA	91	119	0	210	163	2	5	15	16	8	1	210	3	0	0	29	178	210
9		LA LIBERTAD	52	77	0	129	95	2	2	13	6	11	0	129	0	0	0	26	103	129
10		MALACATANCITO	24	47	2	73	43	1	0	10	5	14	0	73	1	0	0	21	51	73
11		NENÓN	75	72	3	150	105	5	3	17	12	8	0	150	11	0	0	10	129	150
12		PETATÁN	5	10	0	15	12	1	0	1	1	0	0	15	0	0	0	1	14	15
13		SAN ANTONIO HUISTA	19	29	2	50	31	1	1	6	5	6	0	50	0	0	0	12	38	50
14		SAN GASPAR IXCHIL	20	23	1	44	35	2	2	0	2	2	1	44	1	0	0	1	42	44
15		SAN ILDEFONSO IXTACUACÁN	73	117	1	191	169	1	2	6	9	4	0	191	1	0	0	0	190	191
16		SAN JUAN AITÁN	40	49	1	90	54	3	3	15	8	7	0	90	7	0	0	0	83	90
17		SAN JUAN IXCOY	53	71	1	125	96	5	3	4	4	13	0	125	1	0	0	0	124	125
18		SAN MATEO IXTATÁN	139	164	6	309	256	8	4	14	17	10	0	309	7	0	0	0	302	309
19		SAN MIGUEL ACATÁN	44	58	7	109	78	2	0	7	14	8	0	109	5	0	0	0	104	109
20		SAN PEDRO NECTA	61	70	0	131	97	2	2	12	9	9	0	131	5	0	0	9	117	131
21		SAN PEDRO SOLOMA	151	185	8	344	255	18	15	17	17	19	3	344	13	0	0	2	329	344
22		SAN RAFAEL LA INDEPENDENCIA	28	64	2	94	62	0	1	10	4	16	1	94	13	0	0	3	78	94
23		SAN RAFAEL PETZAL	6	23	0	29	19	0	0	4	5	1	0	29	3	0	0	0	26	29
24		SAN SEBASTIÁN COATÁN	36	52	3	91	61	0	1	10	9	10	0	91	5	0	0	0	86	91
25		SAN SEBASTIÁN HUEHUETENANGO	49	78	0	127	89	1	0	15	15	7	0	127	6	0	0	3	118	127
26		SANTA ANA HUISTA	15	11	0	26	15	5	0	4	1	1	0	26	0	0	0	4	22	26
27		SANTA BÁRBARA	67	70	1	138	133	0	1	0	2	2	0	138	0	0	0	0	138	138
28		SANTA CRUZ BARILLAS	145	228	1	374	272	3	9	47	21	22	0	374	31	0	0	16	327	374
29		SANTA RULALIA	76	96	3	175	125	2	2	14	12	18	2	175	11	0	0	2	162	175
30		SANTIAGO CHIMALTENANGO	19	23	0	42	29	0	0	2	5	6	0	42	2	0	0	0	40	42
31		TECTITÁN	22	23	3	48	30	1	1	5	7	4	0	48	2	0	0	11	37	48
32		TODOS SANTOS CUCHUMATÁN	50	51	0	101	64	1	1	3	9	23	0	101	2	0	0	3	96	101
33		UNIÓN CANTINIL	13	21	0	34	23	0	0	3	2	6	0	34	1	0	0	9	24	34
9		IZABAL	615	910	20	1,545	1,011	13	18	149	178	160	16	1,545	19	0	7	348	1,171	1,545
1		EL ESTOR	101	139	0	240	194	2	3	13	14	14	0	240	5	0	1	4	230	240
2		LIVINGSTON	102	180	6	288	174	3	2	48	36	22	3	288	13	0	3	57	215	288
3		LOS AMALES	80	113	2	195	130	3	3	19	18	22	0	195	0	0	0	54	141	195
4		MORALES	138	175	1	314	212	2	4	29	30	43	3	314	0	0	0	80	234	314
5		PUERTO BARRIOS	194	303	11	508	301	3	6	49	80	59	10	508	1	0	3	153	351	508
10		JALAPA	225	454	3	754	470	13	8	92	89	100	2	754	1	5	0	184	564	754
1		JALAPA	92	170	0	262	147	0	2	39	35	38	1	262	1	3	0	81	177	262
2		MATAGUESCUINTLA	54	57	0	111	72	2	1	5	20	0	0	111	0	0	0	32	79	111
3		MONJAS	31	43	2	76	37	5	2	8	11	12	1	76	0	1	0	27	48	76
4		SAN CARLOS ALZATATE	29	38	0	67	55	1	1	5	2	3	0	67	0	1	0	5	61	67
5		SAN LUIS JILOTEPEQUE	18	40	0	58	32	2	0	12	7	5	0	58	0	0	0	3	55	58
6		SAN MANUEL CHAPARRÓN	7	12	0	19	11	1	0	1	2	4	0	19	0	0	0	5	14	19
7		SAN PEDRO PINULA	64	96	1	161	116	2	2	16	7	18	0	161	0	0	0	31	130	161
11		JUTIAPA	573	974	25	1,572	904	26	30	213	178	205	16	1,572	1	6	0	492	1,073	1,572
1		AGUA BLANCA	11	27	2	40	19	0	2	9	5	4	1	40	0	0	0	12	28	40
2		ASUNCIÓN MITA	51	79	3	133	64	0	2	21	16	27	3	133	0	0	0	54	79	133
3		ATESCATEMPA	19	42	10	71	28	1	1	9	19	9	4	71	0	0	0	23	48	71
4		COMAPA	36	52	0	88	55	4	1	14	6	8	0	88	0	0	0	26	62	88
5		CONGUACO	25	37	0	62	44	1	1	7	4	5	0	62	0	0	0	14	48	62
6		EL ADELANTO	6	11	0	17	9	0	0	3	3	2	0	17	0	0	0	6	11	17
7		EL PROGRESO	26	47	1	74	25	0	1	16	13	18	1	74	0	1	0	33	40	74
8		JALPATAGUA	18	41	3	62	33	3	1	10	7	8	0	62	0	0	0	22	40	62
9		JEREZ	10	13	0	23	8	0	1	4	4	6	0	23	0	0	0	12	11	23
10		JUTIAPA	229	397	4	630	437	8	11	80	49	40	5	630	1	3	0	132	494	630
11		MOYUTA	60	81	1	142	71	5	6	14	21	24	1	142	0	0	0	55	87	142
12		PASACO	10	14	0	24	14	0	0	0	2	8	0	24	0	0	0	10	14	24
13		QUESADA	23	28	0	51	22	2	0	6	5	15	1	51	0	1	0	25	25	51
14		SAN JOSÉ ACATEMPA	8	7	0	15	7	0	0	2	2	4	0	15	0	1	0	7	7	15
15		SANTA CATARINA MITA	23	61	1	85	30	2	1	10	18	24	0	85	0	0	0	48	37	85
16		YUPILTEPEQUE	11	25	0	36	24	0	1	6	3	2	0	36	0	0	0	10	26	36
17		ZAPOITLÁN	7	12	0	19	14	0	1	2	1	1	0	19	0	0	0	3	16	19
12		PETÉN	744	1,091	19	1,854	1,282	34	37	198	163	119	21	1,854	17	0	0	356	<	


**REGISTRO CENTRAL DE LAS PERSONAS
SEGUIMIENTO TEMÁTICO INSTITUCIONAL 2021
INSCRIPCIONES DE HECHOS Y ACTOS REGISTRALES REALIZADAS
MES REPORTADO: ENERO**

D	M	Departamento / municipio	Población beneficiada																	
			Mujeres	Hombres	No definido	Total	Niñez			Juventud	Adultos	Tercera Edad 61 años en adelante	No definido	Total	Maya	Xinca	Garífuna	Mestizos/Ladinos	No Indican	Total
							0-2	3-5	6-13											
14		QUICHÉ	1,795	2,347	14	4,156	3,044	45	49	427	290	270	11	4,156	230	0	0	116	3,810	4,156
	1	CANILLA	21	26	2	49	31	0	3	5	8	2	49	0	0	0	0	10	39	49
	2	CHAJUL	81	101	0	182	149	1	1	14	9	6	0	182	12	0	0	3	167	182
	3	CHICAMÁN	12	28	0	40	27	0	0	9	3	1	0	40	1	0	0	3	36	40
	4	CHICHÉ	79	76	0	155	123	1	0	16	4	11	0	155	1	0	0	1	153	155
	5	CHICHICASTENANGO	260	292	1	553	378	4	4	56	45	66	0	553	42	0	0	5	506	553
	6	CHINIQUE	21	25	0	46	32	0	0	3	6	4	1	46	0	0	0	5	41	46
	7	CUNÉN	64	88	0	152	99	0	2	19	19	13	0	152	9	0	0	4	139	152
	8	IXCÁN	184	276	4	464	354	5	8	49	32	16	0	464	37	0	0	21	406	464
	9	JOYABAJ	181	256	0	437	349	1	3	42	19	20	3	437	17	0	0	8	412	437
	10	NEBAJ	117	152	1	270	195	4	7	23	25	15	1	270	11	0	0	4	255	270
	11	PACHALUM	12	26	0	38	23	1	1	4	6	3	0	38	0	0	0	11	27	38
	12	PATZITE	28	32	1	61	53	0	1	2	2	2	1	61	1	0	0	1	59	61
	13	SACAPULAS	108	125	0	233	188	5	5	15	7	13	0	233	2	0	0	5	226	233
	14	SAN ANDRÉS SAJUCABAJÁ	37	61	0	98	76	0	1	7	7	6	1	98	4	0	0	2	92	98
	15	SAN ANTONIO ILOTENANGO	49	48	0	97	75	0	1	5	10	6	0	97	2	0	0	1	94	97
	16	SAN BARTOLOMÉ JOCOTENANGO	36	34	0	70	63	1	1	0	3	2	0	70	1	0	0	0	69	70
	17	SAN JUAN COTZAL	55	85	0	140	93	1	2	19	13	12	0	140	7	0	0	4	129	140
	18	SAN PEDRO JOCOPILAS	45	66	2	113	95	1	0	6	3	8	0	113	1	0	0	2	110	113
	19	SANTA CRUZ DEL QUICHÉ	180	226	0	406	261	11	5	60	37	30	2	406	36	0	0	16	354	406
	20	USPANTÁN	185	265	3	453	335	7	5	58	27	21	0	453	36	0	0	9	408	453
	21	ZACUALPA	40	59	0	99	65	2	2	15	8	7	0	99	10	0	0	1	88	99
15		RETALHULEU	413	714	3	1,130	641	29	17	179	125	131	8	1,130	4	0	0	350	776	1,130
	1	CHAMPERICO	39	87	0	126	75	5	0	17	20	7	2	126	0	0	0	32	94	126
	2	EL ASINTAL	37	76	0	113	58	2	1	33	9	9	1	113	1	0	0	39	73	113
	3	NUEVO SAN CARLOS	39	81	0	120	66	3	2	20	6	23	0	120	1	0	0	40	79	120
	4	RETALHULEU	151	245	1	397	211	9	3	66	52	54	2	397	0	0	0	150	247	397
	5	SAN ANDRÉS VILLA SECA	62	64	2	128	101	2	2	7	7	8	1	128	0	0	0	16	112	128
	6	SAN FELIPE RETALHULEU	24	58	0	82	39	0	3	14	12	14	0	82	0	0	0	29	53	82
	7	SAN MARTÍN ZAPOTILÁN	15	32	0	47	23	3	2	5	7	6	1	47	0	0	0	15	32	47
	8	SAN SEBASTIÁN	31	49	0	80	49	2	3	12	7	6	1	80	1	0	0	16	63	80
	9	SANTA CRUZ MULUÁ	15	22	0	37	19	3	1	5	5	4	0	37	1	0	0	13	23	37
16		SACATEPÉQUEZ	437	793	10	1,240	692	12	20	202	164	132	18	1,240	21	1	0	232	986	1,240
	1	ANTIGUA GUATEMALA	125	172	10	307	188	4	1	21	41	40	12	307	0	0	0	65	242	307
	2	CIUDAD VIEJA	34	57	0	91	50	0	3	13	14	10	1	91	0	0	0	28	63	91
	3	JOCOTENANGO	16	18	0	34	6	0	0	9	6	12	1	34	0	0	0	18	16	34
	4	MAGDALENA MILPAS ALTAS	14	29	0	43	22	0	0	10	6	4	1	43	0	0	0	16	27	43
	5	PASTIORES	8	27	0	35	22	0	0	5	4	4	0	35	1	1	0	4	29	35
	6	SAN ANTONIO AGUAS CALIENTES	11	30	0	38	21	0	0	12	1	3	1	38	1	0	0	3	34	38
	7	SAN BARTOLOMÉ MILPAS ALTAS	11	20	0	31	15	1	0	5	8	2	0	31	0	0	0	2	29	31
	8	SAN JUAN ALOTENANGO	23	46	0	69	47	0	1	16	2	3	0	69	1	0	0	8	60	69
	9	SAN LUCAS SACATEPÉQUEZ	22	64	0	86	40	0	1	19	21	5	0	86	0	0	0	29	57	86
	10	SAN MIGUEL DUEÑAS	15	30	0	45	26	2	1	7	4	5	0	45	0	0	0	11	34	45
	11	SANTA CATERINA BARAHONA	7	11	0	18	6	1	1	1	2	4	0	18	1	0	0	1	16	18
	12	SANTA LUCÍA MILPAS ALTAS	23	40	0	63	32	0	1	11	13	5	1	63	0	0	0	25	38	63
	13	SANTA MARÍA DE JESÚS	28	44	0	72	45	2	3	20	11	11	0	72	4	0	0	0	66	72
	14	SANTIAGO SACATEPÉQUEZ	44	84	0	128	78	1	1	24	9	15	0	128	6	0	0	9	115	128
	15	SANTO DOMINGO XENACOJ	17	29	0	46	26	1	0	6	12	1	0	46	2	0	0	6	38	46
	16	SUMPANGO	42	72	0	114	68	0	4	23	10	8	1	114	5	0	0	7	102	114
17		SAN MARCOS	1,568	2,233	33	3,834	2,518	86	72	470	350	369	19	3,834	53	0	1	692	3,088	3,834
	1	AYUTLA	46	59	0	105	62	5	4	12	8	14	0	105	0	0	0	31	74	105
	2	CATARINA	27	47	0	74	46	3	0	12	8	5	0	74	0	0	0	21	53	74
	3	COMITANCILLO	85	127	0	212	160	2	2	12	16	20	0	212	7	0	0	2	203	212
	4	CONCEPCIÓN TUTIUPA	130	168	1	299	214	10	7	17	26	25	0	299	11	0	0	5	283	299
	5	EL QUETZAL	33	34	1	68	43	1	3	5	7	8	1	68	0	0	0	14	54	68
	6	EL TUMBADOR	49	67	0	116	71	3	1	13	9	17	2	116	0	0	0	41	75	116
	7	ESQUIPULAS PALO GORDO	11	11	0	22	16	1	1	2	2	0	0	22	0	0	0	3	19	22
	8	IXCHIGUÁN	40	54	0	94	63	0	1	12	6	12	0	94	7	0	0	5	82	94
	9	LA BLANCA	33	53	0	86	59	1	0	10	6	8	2	86	0	0	0	23	63	86
	10	LA REFORMA	27	53	0	80	33	0	2	19	12	13	1	80	0	0	0	32	48	80
	11	MALACATÁN	158	252	3	413	260	14	8	51	40	39	1	413	0	0	1	110	302	413
	12	NUEVO PROGRESO	31	53	0	84	45	2	2	15	6	13	1	84	0	0	0	32	52	84
	13	OCCOS	23	33	0	56	33	3	0	7	12	1	0	56	0	0	0	18	38	56
	14	PAJAPITA	48	80	1	129	81	3	4	23	15	3	0	129	0	0	0	37	92	129
	15	RÍO BLANCO	8	9	0	17	8	0	1	5	3	0	0	17	0	0	0	3	14	17
	16	SAN ANTONIO SACATEPÉQUEZ	15	28	1	44	27	1	1	7	3	5	0	44	0	0	0	8	36	44
	17	SAN CRISTÓBAL CUCHO	14	20	0	34	23	0	1	0	2	8	0	34	0	0	0	7	27	34
	18	SAN JOSÉ EL RODEO	18	40	0	58	32	2	0	9	6	8	1	58	0	0	0	22	36	58
	19	SAN JOSÉ OJETENAM	22	39	0	61	36	0	2	8	9	6	0	61	1	0	0	18	42	61
	20	SAN LORENZO	16	32	0	48	33	0	0	8	3	4	0	48	3	0	0	5	40	48</

REGISTRO CENTRAL DE LAS PERSONAS
SEGUIMIENTO TEMÁTICO INSTITUCIONAL 2021
INSCRIPCIONES DE HECHOS Y ACTOS REGISTRALES REALIZADAS
MES REPORTADO: ENERO

D	M	Departamento / municipio	Sexo		Población beneficiada										Etnia						
			Mujeres	Hombres	No definido	Total	Niñez			Juventud		Adultos	Tercera Edad 61 años en adelante	No definido	Total	Maya	Xinca	Garifuna	Mestizos/Ladinos	No indican	Total
							0 - 2	3 - 5	6 - 13	14 a 30 años	31 a 60 años										
19		SOLOLA	562	773	0	1,335	886	13	8	150	129	146	3	1,335	86	0	0	27	1,222	1,335	
	1	CONCEPCIÓN	13	7	0	20	16	2	0	0	1	1	0	20	0	0	0	0	20	20	
	2	NAHUALÁ	97	141	0	238	180	4	5	16	15	18	0	238	17	0	0	0	221	238	
	3	PANAJACHEL	22	34	0	56	37	0	1	6	8	4	0	56	2	0	0	8	46	56	
	4	SAN ANDRÉS SEMETABAJ	12	28	0	40	21	0	0	10	4	5	0	40	5	0	0	2	33	40	
	5	SAN ANTONIO PALOPÓ	16	9	0	25	17	0	0	1	3	4	0	25	0	0	0	0	25	25	
	6	SAN JOSÉ CHACAYÁ	5	8	0	13	8	0	0	3	0	2	0	13	3	0	0	0	10	13	
	7	SAN JUAN LA LAGUNA	16	20	0	36	24	1	0	2	8	1	0	36	1	0	0	2	33	36	
	8	SAN LUCAS TOLIMÁN	19	50	0	69	45	0	0	9	9	6	0	69	3	0	0	3	63	69	
	9	SAN MARCOS LA LAGUNA	3	3	0	6	6	0	0	0	0	0	0	6	0	0	0	0	6	6	
	10	SAN PABLO LA LAGUNA	9	9	0	18	15	0	0	0	1	2	0	18	1	0	0	0	17	18	
	11	SAN PEDRO LA LAGUNA	22	19	0	41	23	1	0	5	5	7	0	41	0	0	0	0	41	41	
	12	SANTA CATARINA IXTUAHUACÁN	44	72	0	116	77	1	1	10	10	16	1	116	12	0	0	0	104	116	
	13	SANTA CATARINA PALOPO	7	10	0	17	15	0	0	0	0	2	0	17	0	0	0	0	17	17	
	14	SANTA CLARA LA LAGUNA	5	13	0	18	11	0	0	2	4	1	0	18	1	0	0	0	17	18	
	15	SANTA CRUZ LA LAGUNA	5	14	0	19	13	0	0	3	1	2	0	19	1	0	0	0	18	19	
	16	SANTA LUCÍA UTATLÁN	41	44	0	85	44	1	0	18	14	8	0	85	14	0	0	1	70	85	
	17	SANTA MARÍA VISITACIÓN	4	4	0	8	3	0	0	1	0	4	0	8	0	0	0	0	8	8	
	18	SANTIAGO ATITLÁN	63	100	0	163	106	0	0	19	15	23	0	163	6	0	0	1	156	163	
	19	SOLOLA	159	188	0	347	225	3	1	45	31	40	2	347	20	0	0	10	317	347	
20		SUCHITEPÉQUEZ	769	1,166	10	1,945	1,160	48	33	264	208	217	15	1,945	25	0	0	381	1,539	1,945	
	1	CHICACAO	61	92	1	154	93	3	1	19	17	21	0	154	1	0	0	19	134	154	
	2	CUYOTENANGO	41	57	1	99	57	2	2	13	14	10	1	99	1	0	0	27	71	99	
	3	MAZATENANGO	189	244	0	433	312	6	6	38	36	34	1	433	0	0	0	70	363	433	
	4	PATULUL	65	61	1	127	83	6	3	15	6	14	0	127	0	0	0	25	102	127	
	5	PUEBLO NUEVO	19	18	0	37	21	4	1	6	1	3	1	37	2	0	0	5	30	37	
	6	RÍO BRAVO	25	62	0	87	54	3	0	18	4	8	0	87	0	0	0	29	58	87	
	7	SAMAYAC	26	46	1	73	42	1	0	11	7	12	0	73	0	0	0	9	64	73	
	8	SAN ANTONIO SUCHITEPÉQUEZ	59	102	1	162	108	3	3	22	11	14	1	162	3	0	0	21	138	162	
	9	SAN BERNARDINO	24	29	0	53	26	1	3	8	6	9	0	53	1	0	0	8	44	53	
	10	SAN FRANCISCO ZAPOTITLÁN	38	53	1	92	40	3	1	24	9	14	1	92	2	0	0	36	54	92	
	11	SAN GABRIEL	16	23	0	39	15	2	1	4	7	9	1	39	0	0	0	12	27	39	
	12	SAN JOSÉ EL IDOLO	15	20	1	36	20	1	0	4	4	7	0	36	0	0	0	7	29	36	
	13	SAN JOSÉ LA MÁQUINA	53	88	1	142	60	5	5	23	29	18	2	142	0	0	0	49	93	142	
	14	SAN JUAN BAUTISTA	7	13	0	20	15	1	0	0	1	1	2	20	0	0	0	2	18	20	
	15	SAN LORENZO	6	40	0	46	27	0	0	7	9	3	0	46	1	0	0	8	37	46	
	16	SAN MIGUEL PANÁN	13	18	0	31	21	1	0	3	3	2	1	31	0	0	0	2	29	31	
	17	SAN PABLO JOCOPIJILAS	17	40	0	57	26	3	3	12	5	7	1	57	5	0	0	3	49	57	
	18	SANTA BÁRBARA	37	54	0	91	52	0	2	10	18	9	0	91	0	0	0	28	63	91	
	19	SANTO DOMINGO SUCHITEPÉQUEZ	27	43	2	72	43	0	1	10	5	12	1	72	1	0	0	10	61	72	
	20	SANTO TOMÁS LA UNIÓN	20	41	0	61	25	3	1	13	12	5	2	61	2	0	0	4	51	61	
	21	TUNILITO	11	22	0	33	20	0	0	4	4	5	0	33	2	0	0	7	24	33	
21		TOTONICAPÁN	836	1,128	8	1,971	1,339	26	30	242	157	172	5	1,971	164	0	0	33	1,774	1,971	
	1	MOMOSTENANGO	182	271	0	453	284	8	9	73	36	41	2	453	50	0	0	4	399	453	
	2	SAN ANDRÉS XECUL	35	49	0	84	54	0	1	13	10	6	0	84	9	0	0	1	74	84	
	3	SAN BARTOLO	15	37	0	52	31	1	1	7	5	7	0	52	5	0	0	1	46	52	
	4	SAN CRISTÓBAL TONICAPÁN	45	84	1	130	57	1	0	31	24	17	0	130	16	0	0	12	102	130	
	5	SAN FRANCISCO EL ALTO	59	79	4	142	73	4	4	15	11	32	3	142	8	0	0	1	133	142	
	6	SANTA LUCÍA LA REFORMA	53	68	0	121	100	2	2	9	4	4	0	121	6	0	0	0	115	121	
	7	SANTA MARÍA CHIQUIMULA	100	103	3	206	152	6	8	14	14	12	0	206	9	0	0	1	196	206	
	8	TOTONICAPÁN	346	437	0	783	588	4	5	80	53	53	0	783	61	0	0	13	709	783	
22		ZACAPA	390	570	12	972	604	7	14	100	118	119	8	972	0	0	0	289	683	972	
	1	CABAÑAS	11	25	1	37	25	0	1	2	6	2	1	37	0	0	0	11	26	37	
	2	ESTANZUELA	15	18	1	34	16	1	2	3	5	6	1	34	0	0	0	11	23	34	
	3	GUALÁN	67	84	2	153	98	1	2	14	22	14	2	153	0	0	0	41	112	153	
	4	HUIITÉ	16	16	0	32	24	1	0	4	1	2	0	32	0	0	0	6	26	32	
	5	LA UNIÓN	86	115	2	203	169	3	0	11	12	8	0	203	0	0	0	30	173	203	
	6	RÍO HONDO	35	49	1	85	50	0	1	14	8	11	1	85	0	0	0	31	54	85	
	7	SAN DIEGO	6	19	0	25	16	0	0	5	2	2	0	25	0	0	0	5	20	25	
	8	SAN JORGE	14	15	0	29	22	0	0	2	2	3	0	29	0	0	0	7	22	29	
	9	TECULUTÁN	38	45	0	83	43	1	0	7	12	19	1	83	0	0	0	36	47	83	
	10	USUMATLÁN	14	30	0	44	17	0	2	7	9	9	0	44	0	0	0	22	22	44	
	11	ZACAPA	88	154	5	247	126	0	4	31	39	43	2	247	0	0	0	89	158	247	

1 
Jennifer Patricia Balcárcel de León
Gestor de Registro Central de las Personas I
Registro Central de las Personas
Sede Central, Guatemala, Guatemala


Juan Ramiro Toledo Montenegro
Subdirector de Registro Central de las Personas
Registro Central de las Personas
Sede Central, RENAP, Guatemala, Guatemala

1 
Caren Orfilia Guzmán Sagastume
Firma y sello de la máxima autoridad de la dependencia
Registrador General de las Personas
Registro Central de las Personas
Sede Central, RENAP, Guatemala, Guatemala

ANEXO V

**REGISTRO CENTRAL DE LAS PERSONAS
SEGUIMIENTO TEMÁTICO INSTITUCIONAL 2021
INSCRIPCIONES DE NACIMIENTO REALIZADAS
MES REPORTADO: ENERO**

D	M	Departamento / municipio	Sexo				Población beneficiada											Total
			Mujeres	Hombres	No definido	Total	Niñez					Juventud	Adultos	Tercera Edad	No definido			
							0	1	2	3	4					5	6-13	
		República de Guatemala	12,077	12,555	1	24,633	23,962	166	117	79	42	43	146	63	8	7	0	24,633
1		ALTA VERAPAZ	1,001	1,065	0	2,066	2,060	2	1	1	1	0	1	0	0	0	0	2,066
	1	CHAHAL	31	22	0	53	53	0	0	0	0	0	0	0	0	0	0	53
	2	CHISEC	63	63	0	126	126	0	0	0	0	0	0	0	0	0	0	126
	3	COBÁN	269	277	0	546	541	2	0	1	1	0	1	0	0	0	0	546
	4	FRAY BARTOLOMÉ DE LAS CASAS	77	96	0	173	173	0	0	0	0	0	0	0	0	0	0	173
	5	LANQUÍN	18	18	0	36	36	0	0	0	0	0	0	0	0	0	0	36
	6	PANZÓS	34	40	0	74	73	0	1	0	0	0	0	0	0	0	0	74
	7	RAXRUHÁ	14	12	0	26	26	0	0	0	0	0	0	0	0	0	0	26
	8	SAN CRISTÓBAL VERAPAZ	78	74	0	152	152	0	0	0	0	0	0	0	0	0	0	152
	9	SAN JUAN CHAMELCO	35	37	0	72	72	0	0	0	0	0	0	0	0	0	0	72
	10	SAN MIGUEL TUCURÚ	25	40	0	65	65	0	0	0	0	0	0	0	0	0	0	65
	11	SAN PEDRO CARCHÁ	126	128	0	254	254	0	0	0	0	0	0	0	0	0	0	254
	12	SANTA CATALINA LA TINTA	77	85	0	162	162	0	0	0	0	0	0	0	0	0	0	162
	13	SANTA CRUZ VERAPAZ	17	23	0	40	40	0	0	0	0	0	0	0	0	0	0	40
	14	SANTA MARÍA CAHABÓN	27	27	0	54	54	0	0	0	0	0	0	0	0	0	0	54
	15	SENAHÚ	49	82	0	131	131	0	0	0	0	0	0	0	0	0	0	131
	16	TACTIC	45	30	0	75	75	0	0	0	0	0	0	0	0	0	0	75
	17	TAMAHÚ	16	11	0	27	27	0	0	0	0	0	0	0	0	0	0	27
2		BAJA VERAPAZ	280	304	0	584	584	0	0	0	0	0	0	0	0	0	0	584
	1	CUBULCO	34	39	0	73	73	0	0	0	0	0	0	0	0	0	0	73
	2	GRANADOS	14	12	0	26	26	0	0	0	0	0	0	0	0	0	0	26
	3	PURULHÁ	44	41	0	85	85	0	0	0	0	0	0	0	0	0	0	85
	4	RABINAL	23	40	0	63	63	0	0	0	0	0	0	0	0	0	0	63
	5	SALAMÁ	124	132	0	256	256	0	0	0	0	0	0	0	0	0	0	256
	6	SAN JERÓNIMO	13	14	0	27	27	0	0	0	0	0	0	0	0	0	0	27
	7	SAN MIGUEL CHICAJ	26	22	0	48	48	0	0	0	0	0	0	0	0	0	0	48
	8	SANTA CRUZ EL CHOL	2	4	0	6	6	0	0	0	0	0	0	0	0	0	0	6
3		CHIMALTENANGO	500	500	0	1,000	1,000	0	0	0	0	0	0	0	0	0	0	1,000
	1	ACATENANGO	8	8	0	16	16	0	0	0	0	0	0	0	0	0	0	16
	2	CHIMALTENANGO	208	186	0	394	394	0	0	0	0	0	0	0	0	0	0	394
	3	EL TEJAR	14	15	0	29	29	0	0	0	0	0	0	0	0	0	0	29
	4	PARRAMOS	7	13	0	20	20	0	0	0	0	0	0	0	0	0	0	20
	5	PATZICÍA	22	22	0	44	44	0	0	0	0	0	0	0	0	0	0	44
	6	PATZÚN	30	31	0	61	61	0	0	0	0	0	0	0	0	0	0	61
	7	POCHUTA	6	6	0	12	12	0	0	0	0	0	0	0	0	0	0	12
	8	SAN ANDRÉS ITZAPA	15	11	0	26	26	0	0	0	0	0	0	0	0	0	0	26
	9	SAN JOSE POAQUIL	21	22	0	43	43	0	0	0	0	0	0	0	0	0	0	43
	10	SAN JUAN COMALAPA	35	44	0	79	79	0	0	0	0	0	0	0	0	0	0	79
	11	SAN MARTÍN JILOTEPEQUE	36	31	0	67	67	0	0	0	0	0	0	0	0	0	0	67
	12	SAN PEDRO YEPOCAPA	11	13	0	24	24	0	0	0	0	0	0	0	0	0	0	24
	13	SANTA APOLONIA	22	23	0	45	45	0	0	0	0	0	0	0	0	0	0	45
	14	SANTA CRUZ BALANYÁ	8	5	0	13	13	0	0	0	0	0	0	0	0	0	0	13
	15	TECPÁN GUATEMALA	48	53	0	101	101	0	0	0	0	0	0	0	0	0	0	101
	16	ZARAGOZA	9	17	0	26	26	0	0	0	0	0	0	0	0	0	0	26
4		CHIQUIMULA	336	336	0	672	664	0	0	0	0	0	2	6	0	0	0	672
	1	CAMOTÁN	33	30	0	63	63	0	0	0	0	0	0	0	0	0	0	63
	2	CHIQUIMULA	185	183	0	368	368	0	0	0	0	0	0	0	0	0	0	368
	3	CONCEPCIÓN LAS MINAS	8	7	0	15	9	0	0	0	0	0	1	5	0	0	0	15
	4	ESQUIPULAS	34	31	0	65	65	0	0	0	0	0	0	0	0	0	0	65
	5	IPALA	5	14	0	19	19	0	0	0	0	0	0	0	0	0	0	19
	6	JOCOTÁN	26	30	0	56	56	0	0	0	0	0	0	0	0	0	0	56
	7	OLOPA	12	17	0	29	29	0	0	0	0	0	0	0	0	0	0	29
	8	QUEZALTEPEQUE	10	6	0	16	16	0	0	0	0	0	0	0	0	0	0	16
	9	SAN JACINTO	6	4	0	10	8	0	0	0	0	0	1	1	0	0	0	10
	10	SAN JOSÉ LA ARADA	3	5	0	8	8	0	0	0	0	0	0	0	0	0	0	8
	11	SAN JUAN ERMITA	14	9	0	23	23	0	0	0	0	0	0	0	0	0	0	23
5		EL PROGRESO	109	111	0	220	218	0	0	0	0	0	0	0	2	0	0	220
	1	EL JÍCARO	2	6	0	8	6	0	0	0	0	0	0	0	0	2	0	8
	2	GUASTATOYA	61	58	0	119	119	0	0	0	0	0	0	0	0	0	0	119
	3	MORAZÁN	6	3	0	9	9	0	0	0	0	0	0	0	0	0	0	9
	4	SAN AGUSTÍN ACASAGUASTLÁN	14	24	0	38	38	0	0	0	0	0	0	0	0	0	0	38
	5	SAN ANTONIO LA PAZ	1	5	0	6	6	0	0	0	0	0	0	0	0	0	0	6
	6	SAN CRISTÓBAL ACASAGUASTLÁN	3	0	0	3	3	0	0	0	0	0	0	0	0	0	0	3
	7	SANARATE	15	12	0	27	27	0	0	0	0	0	0	0	0	0	0	27
	8	SANSARE	7	3	0	10	10	0	0	0	0	0	0	0	0	0	0	10
6		ESCUINTLA	500	562	0	1,062	1,062	0	0	0	0	0	0	0	0	0	0	1,062
	1	ESCUINTLA	171	188	0	359	359	0	0	0	0	0	0	0	0	0	0	359
	2	GUANAGAZAPA	10	8	0	18	18	0	0	0	0	0	0	0	0	0	0	18
	3	IZTAPA	9	11	0	20	20	0	0	0	0	0	0	0	0	0	0	20
	4	LA DEMOCRACIA	10	16	0	26	26	0	0	0	0	0	0	0	0	0	0	26
	5	LA GOMERA	29	25	0	54	54	0	0	0	0	0	0	0	0	0	0	54
	6	MASAGUA	24	28	0	52	52	0	0	0	0	0	0	0	0	0	0	52
	7	NUEVA CONCEPCIÓN	41	52	0	93	93	0	0	0	0	0	0	0	0	0	0	93
	8	PALÍN	28	28	0	56	56	0	0	0	0	0	0	0	0	0	0	56
	9	PUERTO SAN JOSÉ	22	34	0	56	56	0	0	0	0	0	0	0	0	0	0	56
	10	SAN VICENTE PACAYA	5	12	0	17	17	0	0	0	0	0	0	0	0	0	0	17
	11	SANTA LUCÍA COTZUM																

**REGISTRO CENTRAL DE LAS PERSONAS
SEGUIMIENTO TEMÁTICO INSTITUCIONAL 2021
INSCRIPCIONES DE NACIMIENTO REALIZADAS
MES REPORTADO: ENERO**

D	M	Departamento / municipio	Sexo				Población beneficiada											Total
			Mujeres	Hombres	No definido	Total	Niñez					Juventud	Adultos	Tercera Edad 61 años en adelante	No definido			
							0	1	2	3	4					5	6-13	
7		GUATEMALA	2,232	2,298	0	4,530	3,908	161	114	76	40	42	139	49	1	0	0	4,530
1		AMATITLÁN	111	125	0	236	235	1	0	0	0	0	0	0	0	0	0	236
2		CHINAUTLA	46	46	0	92	89	0	0	0	0	0	2	1	0	0	0	92
3		CHUARRANCHO	7	16	0	23	23	0	0	0	0	0	0	0	0	0	0	23
4		FRAJANES	30	34	0	64	64	0	0	0	0	0	0	0	0	0	0	64
5		GUATEMALA	1,366	1,376	0	2,742	2,126	158	114	76	40	42	137	49	0	0	0	2,742
6		MIXCO	69	81	0	150	150	0	0	0	0	0	0	0	0	0	0	150
7		PALENCIA	37	40	0	77	77	0	0	0	0	0	0	0	0	0	0	77
8		SAN JOSÉ DEL GOLFO	7	1	0	8	8	0	0	0	0	0	0	0	0	0	0	8
9		SAN JOSÉ PINULA	53	60	0	113	113	0	0	0	0	0	0	0	0	0	0	113
10		SAN JUAN SACATEPÉQUEZ	150	141	0	291	291	0	0	0	0	0	0	0	0	0	0	291
11		SAN MIGUEL PETAPA	51	61	0	112	112	0	0	0	0	0	0	0	0	0	0	112
12		SAN PEDRO AYAMPUC	14	17	0	31	31	0	0	0	0	0	0	0	0	0	0	31
13		SAN PEDRO SACATEPÉQUEZ	44	41	0	85	85	0	0	0	0	0	0	0	0	0	0	85
14		SAN RAYMUNDO	18	25	0	43	43	0	0	0	0	0	0	0	0	0	0	43
15		SANTA CATARINA PINULA	35	29	0	64	64	0	0	0	0	0	0	0	0	0	0	64
16		VILLA CANALES	61	65	0	126	126	0	0	0	0	0	0	0	0	0	0	126
17		VILLA NUEVA	133	140	0	273	271	2	0	0	0	0	0	0	0	0	0	273
8		HUEHUETENANGO	1,076	1,159	0	2,235	2,229	0	2	1	0	1	1	0	0	1	0	2,235
1		AGUACATÁN	48	49	0	97	97	0	0	0	0	0	0	0	0	0	0	97
2		CHIANTLA	71	69	0	140	140	0	0	0	0	0	0	0	0	0	0	140
3		COLOTENANGO	46	41	0	87	87	0	0	0	0	0	0	0	0	0	0	87
4		CONCEPCIÓN HUISTA	11	13	0	24	24	0	0	0	0	0	0	0	0	0	0	24
5		CUILCO	63	63	0	126	126	0	0	0	0	0	0	0	0	0	0	126
6		HUEHUETENANGO	98	110	0	208	207	0	0	1	0	0	0	0	0	0	0	208
7		JACALTENANGO	19	22	0	41	41	0	0	0	0	0	0	0	0	0	0	41
8		LA DEMOCRACIA	56	58	0	114	114	0	0	0	0	0	0	0	0	0	0	114
9		LA LIBERTAD	33	44	0	77	77	0	0	0	0	0	0	0	0	0	0	77
10		MALACATANCITO	13	19	0	32	32	0	0	0	0	0	0	0	0	0	0	32
11		NENTÓN	30	25	0	55	55	0	0	0	0	0	0	0	0	0	0	55
12		PETATÁN	1	7	0	8	8	0	0	0	0	0	0	0	0	0	0	8
13		SAN ANTONIO HUISTA	7	9	0	16	16	0	0	0	0	0	0	0	0	0	0	16
14		SAN GASPAR IXCHIL	12	14	0	26	26	0	0	0	0	0	0	0	0	0	0	26
15		SAN ILDEFONSO IXTACUACÁN	50	71	0	121	121	0	0	0	0	0	0	0	0	0	0	121
16		SAN JUAN ATITÁN	27	20	0	47	47	0	0	0	0	0	0	0	0	0	0	47
17		SAN JUAN IXCOY	36	39	0	75	74	0	0	0	0	0	0	0	1	0	0	75
18		SAN MATEO IXTATÁN	68	72	0	140	140	0	0	0	0	0	0	0	0	0	0	140
19		SAN MIGUEL ACATÁN	26	28	0	54	54	0	0	0	0	0	0	0	0	0	0	54
20		SAN PEDRO NECTA	35	36	0	71	71	0	0	0	0	0	0	0	0	0	0	71
21		SAN PEDRO SOLOMA	50	59	0	109	106	0	2	0	0	1	0	0	0	0	0	109
22		SAN RAFAEL LA INDEPENDENCIA	15	34	0	49	48	0	0	0	0	0	1	0	0	0	0	49
23		SAN RAFAEL PETZAL	6	8	0	14	14	0	0	0	0	0	0	0	0	0	0	14
24		SAN SEBASTIÁN COATÁN	14	16	0	30	30	0	0	0	0	0	0	0	0	0	0	30
25		SAN SEBASTIÁN HUEHUETENANGO	35	40	0	75	75	0	0	0	0	0	0	0	0	0	0	75
26		SANTA ANA HUISTA	6	4	0	10	10	0	0	0	0	0	0	0	0	0	0	10
27		SANTA BÁRBARA	53	51	0	104	104	0	0	0	0	0	0	0	0	0	0	104
28		SANTA CRUZ BARRILLAS	45	47	0	92	92	0	0	0	0	0	0	0	0	0	0	92
29		SANTA EULALIA	37	36	0	73	73	0	0	0	0	0	0	0	0	0	0	73
30		SANTIAGO CHIMALTENANGO	14	10	0	24	24	0	0	0	0	0	0	0	0	0	0	24
31		TECTITÁN	12	11	0	23	23	0	0	0	0	0	0	0	0	0	0	23
32		TODOS SANTOS CUCHUMATÁN	30	24	0	54	54	0	0	0	0	0	0	0	0	0	0	54
33		UNIÓN CANTINIL	9	10	0	19	19	0	0	0	0	0	0	0	0	0	0	19
9		IZABAL	315	316	0	631	629	0	0	0	0	0	0	1	1	0	0	631
1		EL ESTOR	39	51	0	90	90	0	0	0	0	0	0	0	0	0	0	90
2		LIVINGSTON	49	44	0	93	92	0	0	0	0	0	0	1	0	0	0	93
3		LOS AMATES	42	40	0	82	82	0	0	0	0	0	0	0	0	0	0	82
4		MORALES	66	70	0	136	136	0	0	0	0	0	0	0	0	0	0	136
5		PUERTO BARRIOS	119	111	0	230	229	0	0	0	0	0	0	0	1	0	0	230
10		JALAPA	155	187	0	342	341	0	0	0	0	0	0	0	1	0	0	342
1		JALAPA	54	76	0	130	129	0	0	0	0	0	0	0	1	0	0	130
2		MATAQUESCUINTLA	24	22	0	46	46	0	0	0	0	0	0	0	0	0	0	46
3		MONJAS	12	16	0	28	28	0	0	0	0	0	0	0	0	0	0	28
4		SAN CARLOS ALZATATE	18	22	0	40	40	0	0	0	0	0	0	0	0	0	0	40
5		SAN LUIS JILOTEPEQUE	10	11	0	21	21	0	0	0	0	0	0	0	0	0	0	21
6		SAN MANUEL CHAPARRÓN	5	5	0	10	10	0	0	0	0	0	0	0	0	0	0	10
7		SAN PEDRO PINULA	32	35	0	67	67	0	0	0	0	0	0	0	0	0	0	67
11		JUTIAPA	366	409	0	775	770	0	0	0	0	0	0	2	3	0	0	775
1		AGUA BLANCA	6	8	0	14	14	0	0	0	0	0	0	0	0	0	0	14
2		ASUNCIÓN MITA	25	27	0	52	52	0	0	0	0	0	0	0	0	0	0	52
3		ATESCATEMPA	13	12	0	25	23	0	0	0	0	0	0	1	1	0	0	25
4		COMAPA	21	19	0	40	40	0	0	0	0	0	0	0	0	0	0	40
5		CONGUACO	14	18	0	32	32	0	0	0	0	0	0	0	0	0	0	32
6		EL ADELANTO	4	4	0	8	8	0	0	0	0	0	0	0	0	0	0	8
7		EL PROGRESO	13	9	0	22	21	0	0	0	0	0	0	1	0	0	0	22
8		JALPATAGUA	12	18	0	30	30	0	0	0	0	0	0	0	0	0	0	30
9		JEREZ	4	2	0	6	6	0	0	0	0	0	0	0	0	0	0	6
10		JUTIAPA	177	221	0	398	397	0	0	0	0	0	0	0	1	0	0	398
11		MOYUTA																

**REGISTRO CENTRAL DE LAS PERSONAS
SEGUIMIENTO TEMÁTICO INSTITUCIONAL 2021
INSCRIPCIONES DE NACIMIENTO REALIZADAS
MES REPORTADO: ENERO**

D.	M.	Departamento / municipio	Sexo				Población beneficiada												
			Mujeres	Hombres	No definido	Total	Niñez					Juventud 14 - 30	Adultos 31 - 60	Tercera Edad 61 años en adelante	No definido	Total			
							0	1	2	3	4						5	6 - 13	
12		PETEN	432	465	0	897	894	1	0	0	0	0	0	1	0	1	0	0	897
1		DOLORES	15	17	0	32	31	0	0	0	0	0	0	1	0	0	0	0	32
2		EL CHAL	13	17	0	30	30	0	0	0	0	0	0	0	0	0	0	0	30
3		FLORES	18	18	0	36	35	1	0	0	0	0	0	0	0	0	0	0	36
4		LA LIBERTAD	54	62	0	116	116	0	0	0	0	0	0	0	0	0	0	0	116
5		LAS CRUCES	22	27	0	49	49	0	0	0	0	0	0	0	0	0	0	0	49
6		MELCHOR DE MENCOS	31	22	0	53	53	0	0	0	0	0	0	0	0	0	0	0	53
7		POPTÚN	59	63	0	122	122	0	0	0	0	0	0	0	0	0	0	0	122
8		SAN ANDRÉS	14	20	0	34	34	0	0	0	0	0	0	0	0	0	0	0	34
9		SAN BENITO	64	75	0	139	138	0	0	0	0	0	0	0	1	0	0	0	139
10		SAN FRANCISCO	7	7	0	14	14	0	0	0	0	0	0	0	0	0	0	0	14
11		SAN JOSÉ	2	2	0	4	4	0	0	0	0	0	0	0	0	0	0	0	4
12		SAN LUIS	47	46	0	93	93	0	0	0	0	0	0	0	0	0	0	0	93
13		SANTA ANA	15	15	0	30	30	0	0	0	0	0	0	0	0	0	0	0	30
14		SAYAXCHE	71	74	0	145	145	0	0	0	0	0	0	0	0	0	0	0	145
13		QUETZALTENANGO	684	640	0	1,324	1,323	0	0	0	0	0	0	0	0	1	0	0	1,324
1		ALMOLONGA	11	9	0	20	20	0	0	0	0	0	0	0	0	0	0	0	20
2		CABRICÁN	26	24	0	50	50	0	0	0	0	0	0	0	0	0	0	0	50
3		CAJOLÁ	14	8	0	22	22	0	0	0	0	0	0	0	0	0	0	0	22
4		CANTEL	21	28	0	49	49	0	0	0	0	0	0	0	0	0	0	0	49
5		COATEPEQUE	132	139	0	271	271	0	0	0	0	0	0	0	0	0	0	0	271
6		COLOMBA	29	22	0	51	51	0	0	0	0	0	0	0	0	0	0	0	51
7		CONCEPCIÓN CHQUIRICHAPA	9	12	0	21	21	0	0	0	0	0	0	0	0	0	0	0	21
8		EL PALMAR	15	17	0	32	32	0	0	0	0	0	0	0	0	0	0	0	32
9		FLORES COSTA CUCA	13	8	0	21	21	0	0	0	0	0	0	0	0	0	0	0	21
10		GÉNOVA	21	23	0	44	44	0	0	0	0	0	0	0	0	0	0	0	44
11		HUITÁN	24	15	0	39	39	0	0	0	0	0	0	0	0	0	0	0	39
12		LA ESPERANZA	17	8	0	25	25	0	0	0	0	0	0	0	0	0	0	0	25
13		OLINTEPEQUE	14	28	0	42	42	0	0	0	0	0	0	0	0	0	0	0	42
14		OSTUNCALCO	69	45	0	114	114	0	0	0	0	0	0	0	0	0	0	0	114
15		PALESTINA DE LOS ALTOS	21	18	0	39	39	0	0	0	0	0	0	0	0	0	0	0	39
16		QUETZALTENANGO	171	170	0	341	340	0	0	0	0	0	0	0	1	0	0	0	341
17		SALCAJÁ	6	6	0	12	12	0	0	0	0	0	0	0	0	0	0	0	12
18		SAN CARLOS SIJA	18	17	0	35	35	0	0	0	0	0	0	0	0	0	0	0	35
19		SAN FRANCISCO LA UNIÓN	5	7	0	12	12	0	0	0	0	0	0	0	0	0	0	0	12
20		SAN MARTÍN SACATEPÉQUEZ	22	13	0	35	35	0	0	0	0	0	0	0	0	0	0	0	35
21		SAN MATEO	4	3	0	7	7	0	0	0	0	0	0	0	0	0	0	0	7
22		SAN MIGUEL SIGÜILÁ	8	9	0	17	17	0	0	0	0	0	0	0	0	0	0	0	17
23		SIBILIA	3	2	0	5	5	0	0	0	0	0	0	0	0	0	0	0	5
24		ZUNIL	11	9	0	20	20	0	0	0	0	0	0	0	0	0	0	0	20
14		QUICHÉ	1,008	1,019	0	2,027	2,025	1	0	0	0	0	1	0	0	0	0	0	2,027
1		CANILLA	13	17	0	30	30	0	0	0	0	0	0	0	0	0	0	0	30
2		CHAJUL	48	53	0	101	101	0	0	0	0	0	0	0	0	0	0	0	101
3		CHICAMÁN	7	10	0	17	17	0	0	0	0	0	0	0	0	0	0	0	17
4		CHICHÉ	50	29	0	79	79	0	0	0	0	0	0	0	0	0	0	0	79
5		CHICHICASTENANGO	133	97	0	230	230	0	0	0	0	0	0	0	0	0	0	0	230
6		CHINIQUE	17	9	0	26	26	0	0	0	0	0	0	0	0	0	0	0	26
7		CUNÉN	44	35	0	79	79	0	0	0	0	0	0	0	0	0	0	0	79
8		IXCÁN	106	111	0	217	217	0	0	0	0	0	0	0	0	0	0	0	217
9		JOYABAJ	99	114	0	213	213	0	0	0	0	0	0	0	0	0	0	0	213
10		NEBAJ	52	65	0	117	117	0	0	0	0	0	0	0	0	0	0	0	117
11		PACHALUM	5	11	0	16	16	0	0	0	0	0	0	0	0	0	0	0	16
12		PATZITE	17	22	0	39	39	0	0	0	0	0	0	0	0	0	0	0	39
13		SACAPULAS	52	55	0	107	107	0	0	0	0	0	0	0	0	0	0	0	107
14		SAN ANDRÉS SAJCABAJÁ	28	39	0	67	67	0	0	0	0	0	0	0	0	0	0	0	67
15		SAN ANTONIO ILOTENANGO	30	33	0	63	63	0	0	0	0	0	0	0	0	0	0	0	63
16		SAN BARTOLOMÉ JOCOTENANGO	24	15	0	39	39	0	0	0	0	0	0	0	0	0	0	0	39
17		SAN JUAN COTZAL	30	41	0	71	71	0	0	0	0	0	0	0	0	0	0	0	71
18		SAN PEDRO JOCOPILAS	28	40	0	68	68	0	0	0	0	0	0	0	0	0	0	0	68
19		SANTA CRUZ DEL QUICHÉ	98	90	0	188	186	1	0	0	0	0	1	0	0	0	0	0	188
20		USPANTÁN	99	108	0	207	207	0	0	0	0	0	0	0	0	0	0	0	207
21		ZACUALPA	28	25	0	53	53	0	0	0	0	0	0	0	0	0	0	0	53
15		RETALHULEU	244	287	0	531	530	0	0	1	0	0	0	0	0	0	0	0	531
1		CHAMPERICO	28	35	0	63	63	0	0	0	0	0	0	0	0	0	0	0	63
2		EL ASINTAL	27	22	0	49	49	0	0	0	0	0	0	0	0	0	0	0	49
3		NUEVO SAN CARLOS	20	37	0	57	57	0	0	0	0	0	0	0	0	0	0	0	57
4		RETALHULEU	80	94	0	174	173	0	0	1	0	0	0	0	0	0	0	0	174
5		SAN ANDRÉS VILLA SECA	44	44	0	88	88	0	0	0	0	0	0	0	0	0	0	0	88
6		SAN FELIPE RETALHULEU	13	19	0	32	32	0	0	0	0	0	0	0	0	0	0	0	32
7		SAN MARTÍN ZAPOTITLÁN	8	11	0	19	19	0	0	0	0	0	0	0	0	0	0	0	19
8		SAN SEBASTIÁN	18	19	0	37	37	0	0	0	0	0	0	0	0	0	0	0	37
9		SANTA CRUZ MULUÁ	6	6	0	12	12	0	0	0	0	0	0	0	0	0	0	0	12





**REGISTRO CENTRAL DE LAS PERSONAS
SEGUIMIENTO TEMÁTICO INSTITUCIONAL 2021
INSCRIPCIONES DE NACIMIENTO REALIZADAS
MES REPORTADO: ENERO**

D	M	Departamento / municipio	Sexo			Total	Población beneficiada											Total		
			Mujeres	Hombres	No definido		Niñez					Júvenlud	Adultos	Tercera Edad	No definido					
							0	1	2	3	4					5	6 - 13		14 - 30	31 - 60
16		SACATEPÉQUEZ	246	276	0	522	521	0	0	0	0	0	0	0	1	0	0	0	0	522
	1	ANTIGUA GUATEMALA	75	76	0	151	150	0	0	0	0	0	0	0	1	0	0	0	0	151
	2	CIUDAD VIEJA	17	20	0	37	37	0	0	0	0	0	0	0	0	0	0	0	0	37
	3	JOCOTENANGO	4	0	0	4	4	0	0	0	0	0	0	0	0	0	0	0	0	4
	4	MAGDALENA MILPAS ALTAS	10	10	0	20	20	0	0	0	0	0	0	0	0	0	0	0	0	20
	5	PASTORES	5	10	0	15	15	0	0	0	0	0	0	0	15	0	0	0	0	15
	6	SAN ANTONIO AGUAS CALIENTES	6	12	0	18	18	0	0	0	0	0	0	0	0	0	0	0	0	18
	7	SAN BARTOLOMÉ MILPAS ALTAS	5	9	0	14	14	0	0	0	0	0	0	0	14	0	0	0	0	14
	8	SAN JUAN ALOTENANGO	14	18	0	32	32	0	0	0	0	0	0	0	0	0	0	0	0	32
	9	SAN LUCAS SACATEPÉQUEZ	13	17	0	30	30	0	0	0	0	0	0	0	0	0	0	0	0	30
	10	SAN MIGUEL DUEÑAS	9	14	0	23	23	0	0	0	0	0	0	0	23	0	0	0	0	23
	11	SANTA CATARINA BARAHONA	2	2	0	4	4	0	0	0	0	0	0	0	0	0	0	0	0	4
	12	SANTA LUCÍA MILPAS ALTAS	16	10	0	26	26	0	0	0	0	0	0	0	0	0	0	0	0	26
	13	SANTA MARÍA DE JESÚS	14	15	0	29	29	0	0	0	0	0	0	0	0	0	0	0	0	29
	14	SANTIAGO SACATEPÉQUEZ	25	32	0	57	57	0	0	0	0	0	0	0	0	0	0	0	0	57
	15	SANTO DOMINGO XENACCOJ	8	9	0	17	17	0	0	0	0	0	0	0	0	0	0	0	0	17
	16	SUMPANGO	23	22	0	45	45	0	0	0	0	0	0	0	0	0	0	0	0	45
17		SAN MARCOS	884	913	0	1,797	1,792	1	0	0	0	0	1	1	1	1	0	0	0	1,797
	1	AYUTLA	25	20	0	45	44	0	0	0	0	0	0	0	0	1	0	0	0	45
	2	CATARINA	17	20	0	37	37	0	0	0	0	0	0	0	0	0	0	0	0	37
	3	COMITANCILLO	61	69	0	130	130	0	0	0	0	0	0	0	0	0	0	0	0	130
	4	CONCEPCIÓN TUTUAPA	32	50	0	82	82	0	0	0	0	0	0	0	0	0	0	0	0	82
	5	EL QUETZAL	13	16	0	29	29	0	0	0	0	0	0	0	29	0	0	0	0	29
	6	EL TUMBADOR	26	27	0	53	53	0	0	0	0	0	0	0	0	0	0	0	0	53
	7	ESQUIPULAS PALO GORDO	5	7	0	12	12	0	0	0	0	0	0	0	0	0	0	0	0	12
	8	IXCHIGUÁN	33	23	0	56	56	0	0	0	0	0	0	0	0	0	0	0	0	56
	9	LA BLANCA	20	25	0	45	45	0	0	0	0	0	0	0	0	0	0	0	0	45
	10	LA REFORMA	13	9	0	22	22	0	0	0	0	0	0	0	22	0	0	0	0	22
	11	MALACATÁN	90	100	0	190	188	0	0	0	0	0	1	1	0	0	0	0	0	190
	12	NUEVO PROGRESO	20	18	0	38	38	0	0	0	0	0	0	0	0	0	0	0	0	38
	13	OCOS	12	10	0	22	22	0	0	0	0	0	0	0	0	0	0	0	0	22
	14	PAJAPITA	40	29	0	69	69	0	0	0	0	0	0	0	0	0	0	0	0	69
	15	RÍO BLANCO	5	3	0	8	8	0	0	0	0	0	0	0	0	0	0	0	0	8
	16	SAN ANTONIO SACATEPÉQUEZ	9	12	0	21	21	0	0	0	0	0	0	0	0	0	0	0	0	21
	17	SAN CRISTÓBAL CUCHO	6	9	0	15	15	0	0	0	0	0	0	0	0	0	0	0	0	15
	18	SAN JOSÉ EL RODEO	5	12	0	17	17	0	0	0	0	0	0	0	0	0	0	0	0	17
	19	SAN JOSÉ OJETENAM	12	10	0	22	22	0	0	0	0	0	0	0	0	0	0	0	0	22
	20	SAN LORENZO	15	14	0	29	29	0	0	0	0	0	0	0	0	0	0	0	0	29
	21	SAN MARCOS	123	150	0	273	273	0	0	0	0	0	0	0	0	0	0	0	0	273
	22	SAN MIGUEL IXTAHUACÁN	47	54	0	101	101	0	0	0	0	0	0	0	0	0	0	0	0	101
	23	SAN PABLO	28	33	0	61	61	0	0	0	0	0	0	0	0	0	0	0	0	61
	24	SAN PEDRO SACATEPÉQUEZ	55	38	0	93	92	1	0	0	0	0	0	0	0	0	0	0	0	93
	25	SAN RAFAEL PIE DE LA CUESTA	12	13	0	25	25	0	0	0	0	0	0	0	25	0	0	0	0	25
	26	SIBINAL	17	16	0	33	33	0	0	0	0	0	0	0	0	0	0	0	0	33
	27	SIPACAPA	24	16	0	40	40	0	0	0	0	0	0	0	0	0	0	0	0	40
	28	TACANÁ	47	48	0	95	94	0	0	0	0	0	0	0	1	0	0	0	0	95
	29	TAJUMULCO	30	29	0	59	59	0	0	0	0	0	0	0	0	0	0	0	0	59
	30	TEJUTLA	42	33	0	75	75	0	0	0	0	0	0	0	0	0	0	0	0	75
18		SANTA ROSA	355	326	0	681	677	0	0	0	0	0	0	2	0	2	0	0	0	681
	1	BARBERENA	29	21	0	50	48	0	0	0	0	0	0	2	0	0	0	0	0	50
	2	CASILLAS	6	6	0	12	12	0	0	0	0	0	0	0	0	0	0	0	0	12
	3	CHIQUIMULILLA	26	23	0	49	48	0	0	0	0	0	0	0	0	1	0	0	0	49
	4	CUILAPA	209	202	0	411	411	0	0	0	0	0	0	0	0	0	0	0	0	411
	5	GUAZACAPÁN	10	11	0	21	21	0	0	0	0	0	0	0	0	0	0	0	0	21
	6	NUEVA SANTA ROSA	12	10	0	22	22	0	0	0	0	0	0	0	0	0	0	0	0	22
	7	ORATORIO	10	5	0	15	15	0	0	0	0	0	0	0	0	0	0	0	0	15
	8	PUEBLO NUEVO VIÑAS	7	9	0	16	16	0	0	0	0	0	0	0	0	0	0	0	0	16
	9	SAN JUAN TECUACO	8	7	0	15	15	0	0	0	0	0	0	0	15	0	0	0	0	15
	10	SAN RAFAEL LAS FLORES	4	4	0	8	8	0	0	0	0	0	0	0	0	0	0	0	0	8
	11	SANTA CRUZ NARANJO	9	3	0	12	12	0	0	0	0	0	0	0	0	0	0	0	0	12
	12	SANTA MARÍA IXHUATÁN	12	9	0	21	21	0	0	0	0	0	0	0	0	0	0	0	0	21
	13	SANTA ROSA DE LIMA	6	7	0	13	12	0	0	0	0	0	0	0	0	1	0	0	0	13
	14	TAXISCO	7	9	0	16	16	0	0	0	0	0	0	0	0	0	0	0	0	16
19		SOLOLÁ	329	354	0	683	682	0	0	0	1	0	0	0	0	0	0	0	0	683
	1	CONCEPCIÓN	5	4	0	9	9	0	0	0	0	0	0	0	0	0	0	0	0	9
	2	NAHUALÁ	69	83	0	152	152	0	0	0	0	0	0	0	0	0	0	0	0	152
	3	PANAJACHEL	10	16	0	26	26	0	0	0	0	0	0	0	0	0	0	0	0	26
	4	SAN ANDRÉS SEMETABAJ	7	8	0	15	15	0	0	0	0	0	0	0	15	0	0	0	0	15
	5	SAN ANTONIO PALOPÓ	7	6	0	13	13	0	0	0	0	0	0	0	0	0	0	0	0	13
	6	SAN JOSÉ CHACAYÁ	3	3	0	6	6	0	0	0	0	0	0	0	0	0	0	0	0	6
	7	SAN JUAN LA LAGUNA	12	10	0	22	22	0	0	0	0	0	0	0	0	0	0	0	0	22
	8	SAN LUCAS TOLIMÁN	13	24	0	37	37	0	0											

**REGISTRO CENTRAL DE LAS PERSONAS
SEGUIMIENTO TEMÁTICO INSTITUCIONAL 2021
INSCRIPCIONES DE NACIMIENTO REALIZADAS
MES REPORTADO: ENERO**

D	M	Departamento / municipio	Sexo				Población beneficiada													
			Mujeres	Hombres	No definido	Total	Niñez						Juventud	Adultos	Tercera Edad	No definido	Total			
							0	1	2	3	4	5	6 - 13	14 - 30	31 - 60			61 años en adelante		
20		SUCHITEPEQUEZ	378	398	0	776	775	0	0	0	0	0	0	0	0	1	0	0	0	776
	1	CHICACAO	28	22	0	50	50	0	0	0	0	0	0	0	0	0	0	0	0	50
	2	CUYOTENANGO	18	12	0	30	30	0	0	0	0	0	0	0	0	0	0	0	0	30
	3	MAZATENANGO	113	120	0	233	233	0	0	0	0	0	0	0	0	0	0	0	0	233
	4	PATULUL	27	20	0	47	47	0	0	0	0	0	0	0	0	0	0	0	0	47
	5	PUEBLO NUEVO	7	4	0	11	11	0	0	0	0	0	0	0	0	0	0	0	0	11
	6	RÍO BRAVO	9	25	0	34	34	0	0	0	0	0	0	0	0	0	0	0	0	34
	7	SAMAYAC	10	12	0	22	22	0	0	0	0	0	0	0	0	0	0	0	0	22
	8	SAN ANTONIO SUCHITEPEQUEZ	30	38	0	68	68	0	0	0	0	0	0	0	0	0	0	0	0	68
	9	SAN BERNARDINO	10	11	0	21	21	0	0	0	0	0	0	0	0	0	0	0	0	21
	10	SAN FRANCISCO ZAPOTITLÁN	16	12	0	28	28	0	0	0	0	0	0	0	0	0	0	0	0	28
	11	SAN GABRIEL	5	1	0	6	6	0	0	0	0	0	0	0	0	0	0	0	0	6
	12	SAN JOSÉ EL ÍDOLO	8	10	0	18	18	0	0	0	0	0	0	0	0	0	0	0	0	18
	13	SAN JOSÉ LA MÁQUINA	24	15	0	39	39	0	0	0	0	0	0	0	0	0	0	0	0	39
	14	SAN JUAN BAUTISTA	3	7	0	10	10	0	0	0	0	0	0	0	0	0	0	0	0	10
	15	SAN LORENZO	3	18	0	21	21	0	0	0	0	0	0	0	0	0	0	0	0	21
	16	SAN MIGUEL PANÁN	8	9	0	17	17	0	0	0	0	0	0	0	0	0	0	0	0	17
	17	SAN PABLO JOCOPILAS	10	8	0	18	18	0	0	0	0	0	0	0	0	0	0	0	0	18
	18	SANTA BÁRBARA	14	17	0	31	31	0	0	0	0	0	0	0	0	0	0	0	0	31
	19	SANTO DOMINGO SUCHITEPEQUEZ	17	19	0	36	36	0	0	0	0	0	0	0	0	0	0	0	0	36
	20	SANTO TOMÁS LA UNIÓN	11	9	0	20	19	0	0	0	0	0	0	1	0	0	0	0	0	20
	21	ZUNILITO	7	9	0	16	16	0	0	0	0	0	0	0	0	0	0	0	0	16
21		TOTONICAPÁN	474	459	0	933	933	0	0	0	0	0	0	0	0	0	0	0	933	
	1	MOMOSTENANGO	93	98	0	191	191	0	0	0	0	0	0	0	0	0	0	0	0	191
	2	SAN ANDRÉS XECUL	28	22	0	50	50	0	0	0	0	0	0	0	0	0	0	0	0	50
	3	SAN BARTOLO	7	16	0	23	23	0	0	0	0	0	0	0	0	0	0	0	0	23
	4	SAN CRISTÓBAL TOTONICAPÁN	20	18	0	38	38	0	0	0	0	0	0	0	0	0	0	0	0	38
	5	SAN FRANCISCO EL ALTO	25	29	0	54	54	0	0	0	0	0	0	0	0	0	0	0	0	54
	6	SANTA LUCÍA LA REFORMA	29	27	0	56	56	0	0	0	0	0	0	0	0	0	0	0	0	56
	7	SANTA MARÍA CHIQUIMULA	56	46	0	102	102	0	0	0	0	0	0	0	0	0	0	0	0	102
	8	TOTONICAPÁN	216	203	0	419	419	0	0	0	0	0	0	0	0	0	0	0	0	419
22		ZACAPA	173	171	1	345	345	0	0	0	0	0	0	0	0	0	0	0	0	345
	1	CABAÑAS	4	9	0	13	13	0	0	0	0	0	0	0	0	0	0	0	0	13
	2	ESTANZUELA	7	2	0	9	9	0	0	0	0	0	0	0	0	0	0	0	0	9
	3	GUALÁN	28	21	0	49	49	0	0	0	0	0	0	0	0	0	0	0	0	49
	4	HUITÉ	11	6	0	17	17	0	0	0	0	0	0	0	0	0	0	0	0	17
	5	LA UNIÓN	33	39	1	73	73	0	0	0	0	0	0	0	0	0	0	0	0	73
	6	RÍO HONDO	17	19	0	36	36	0	0	0	0	0	0	0	0	0	0	0	0	36
	7	SAN DIEGO	4	7	0	11	11	0	0	0	0	0	0	0	0	0	0	0	0	11
	8	SAN JORGE	7	11	0	18	18	0	0	0	0	0	0	0	0	0	0	0	0	18
	9	TECULUTÁN	19	14	0	33	33	0	0	0	0	0	0	0	0	0	0	0	0	33
	10	USUMATLÁN	6	6	0	12	12	0	0	0	0	0	0	0	0	0	0	0	0	12
	11	ZACAPA	37	37	0	74	74	0	0	0	0	0	0	0	0	0	0	0	0	74

1 
Jennifer Patricia Balcárcel de León
 Gestor de Registro Central de las Personas I
Registro Central de las Personas
 Sede Central, Guatemala, Guatemala


Juan Ramiro Toledo Montenegro
 Subdirector de Registro Central de las Personas
Registro Central de las Personas
 Sede Central, RENAP, Guatemala, Guatemala


 1 **Caren Ortíz Guzmán Sagastume**
 Registrador Central de las Personas
Registro Central de las Personas
 Sede Central, RENAP, Guatemala, Guatemala
 Firma y sello de la máxima autoridad de la dependencia

ANEXO VI

**REGISTRO CENTRAL DE LAS PERSONAS
SEGUIMIENTO TEMÁTICO INSTITUCIONAL 2021
INSCRIPCIONES EXTEMPORÁNEAS DE NACIMIENTO REALIZADAS
MES REPORTADO: ENERO**

D ⁱ	M	Departamento / municipio	Sexo				Edad											Total
			Mujeres	Hombres	No definido	Total	Niñez						Juventud 14 a 30 años	Adultos 31 a 60 años	Tercera Edad 61 años en adelante	No definido		
							0	1	2	3	4	5					6-13	
		República de Guatemala	4,816	4,912	0	9,728	7,950	831	268	130	111	102	210	52	35	39	0	9,728
1		Alta Verapaz	794	776	0	1,570	1,316	144	41	17	11	8	19	8	2	4	0	1,570
	1	Chahal	25	21	0	46	42	3	1	0	0	0	0	0	0	0	0	46
	2	Chisec	66	74	0	140	122	12	4	0	0	1	1	0	0	0	0	140
	3	Cobán	138	115	0	253	212	27	3	2	1	3	3	0	0	0	0	253
	4	Fray Bartolomé De Las Casas	38	48	0	86	73	5	2	1	0	1	3	0	0	1	0	86
	5	Lanquín	13	8	0	21	19	1	0	0	0	0	0	0	0	1	0	21
	6	Panzós	37	40	0	77	55	16	2	2	1	0	1	0	0	0	0	77
	7	Raxruhá	10	9	0	19	15	1	1	0	0	0	0	0	1	1	0	19
	8	San Cristóbal Verapaz	27	33	0	60	58	1	0	0	0	0	0	1	0	0	0	60
	9	San Juan Chamelco	27	36	0	63	57	3	1	0	0	1	1	0	0	0	0	63
	10	San Miguel Tucurú	32	32	0	64	54	6	3	0	0	0	1	0	0	0	0	64
	11	San Pedro Carchá	198	198	0	396	304	52	12	9	4	3	7	4	0	1	0	396
	12	Santa Catalina La Tinta	29	35	0	64	56	3	2	1	0	1	1	0	0	0	0	64
	13	Santa Cruz Verapaz	19	10	0	29	25	2	2	0	0	0	0	0	0	0	0	29
	14	Santa María Cahabón	46	48	0	94	79	7	4	1	1	0	1	0	1	0	0	94
	15	Senahú	60	44	0	104	95	3	3	1	2	0	0	0	0	0	0	104
	16	Tactic	18	14	0	32	30	0	1	0	1	0	0	0	0	0	0	32
	17	Tamahú	11	11	0	22	20	2	0	0	0	0	0	0	0	0	0	22
2		Baja Verapaz	80	70	0	150	129	14	3	2	1	0	1	0	0	0	0	150
	1	Cubulco	8	11	0	19	15	1	1	1	0	0	0	0	0	0	0	19
	2	Gronados	3	2	0	5	5	0	0	0	0	0	0	0	0	0	0	5
	3	Puruhá	39	32	0	71	57	11	2	1	0	0	0	0	0	0	0	71
	4	Rabinal	3	5	0	8	7	1	0	0	0	0	0	0	0	0	0	8
	5	Salamá	14	12	0	26	25	0	0	0	0	0	1	0	0	0	0	26
	6	San Jerónimo	4	6	0	10	9	1	0	0	0	0	0	0	0	0	0	10
	7	San Miguel Chicaj	6	2	0	8	8	0	0	0	0	0	0	0	0	0	0	8
	8	Santa Cruz El Chof	3	0	0	3	3	0	0	0	0	0	0	0	0	0	0	3
3		Chimaltenango	133	150	0	283	268	10	1	0	1	0	2	1	0	0	0	283
	1	Acatenango	10	6	0	16	16	0	0	0	0	0	0	0	0	0	0	16
	2	Chimaltenango	12	13	0	25	22	1	0	0	1	0	1	0	0	0	0	25
	3	El Tejar	2	2	0	4	4	0	0	0	0	0	0	0	0	0	0	4
	4	Parramos	1	2	0	3	3	0	0	0	0	0	0	0	0	0	0	3
	5	Patzún	10	9	0	19	19	0	0	0	0	0	0	0	0	0	0	19
	6	Patzún	21	27	0	48	46	0	0	0	0	0	1	1	0	0	0	48
	7	Pochuta	2	3	0	5	5	0	0	0	0	0	0	0	0	0	0	5
	8	San Andrés Itzapa	1	2	0	3	3	0	0	0	0	0	0	0	0	0	0	3
	9	San Jose Poaquil	2	3	0	5	5	0	0	0	0	0	0	0	0	0	0	5
	10	San Juan Comalapa	13	10	0	23	20	3	0	0	0	0	0	0	0	0	0	23
	11	San Martín Jilotepeque	10	10	0	20	20	0	0	0	0	0	0	0	0	0	0	20
	12	San Pedro Yepocapa	15	10	0	25	22	3	0	0	0	0	0	0	0	0	0	25
	13	Santa Apolonia	6	9	0	15	15	0	0	0	0	0	0	0	0	0	0	15
	14	Santa Cruz Balanyá	1	0	0	1	1	0	0	0	0	0	0	0	0	0	0	1
	15	Tecpán Guatemala	23	42	0	65	62	2	1	0	0	0	0	0	0	0	0	65
	16	Zaragoza	4	2	0	6	5	1	0	0	0	0	0	0	0	0	0	6
4		Chiquimula	208	200	0	408	358	29	11	1	2	1	4	1	1	0	0	408
	1	Camotán	25	26	0	51	45	4	1	0	0	0	0	1	0	0	0	51
	2	Chiquimula	56	41	0	97	82	6	2	1	2	1	2	0	1	0	0	97
	3	Concepción Las Minas	0	1	0	1	1	0	0	0	0	0	0	0	0	0	0	1
	4	Esquipulas	16	19	0	35	31	2	1	0	0	0	1	0	0	0	0	35
	5	Ipala	4	9	0	13	11	0	1	0	0	0	1	0	0	0	0	13
	6	Jocotán	54	64	0	118	96	16	6	0	0	0	0	0	0	0	0	118
	7	Olopa	32	31	0	63	62	1	0	0	0	0	0	0	0	0	0	63
	8	Quezaltepeque	4	5	0	9	9	0	0	0	0	0	0	0	0	0	0	9
	9	San Jacinto	6	2	0	8	8	0	0	0	0	0	0	0	0	0	0	8
	10	San José La Arada	1	0	0	1	1	0	0	0	0	0	0	0	0	0	0	1
	11	San Juan Ermita	10	2	0	12	12	0	0	0	0	0	0	0	0	0	0	12
5		El Progreso	21	26	0	47	44	2	1	0	0	0	0	0	0	0	0	47
	1	El Jicaro	0	1	0	1	1	0	0	0	0	0	0	0	0	0	0	1
	2	Guastatoya	4	4	0	8	8	0	0	0	0	0	0	0	0	0	0	8
	3	Morazán	1	2	0	3	2	0	1	0	0	0	0	0	0	0	0	3
	4	San Agustín Acasaguastlán	6	9	0	15	15	0	0	0	0	0	0	0	0	0	0	15
	5	San Antonio La Paz	4	2	0	6	6	0	0	0	0	0	0	0	0	0	0	6
	6	San Cristóbal Acasaguastlán	3	2	0	5	4	1	0	0	0	0	0	0	0	0	0	5
	7	Sanarate	2	4	0	6	5	1	0	0	0	0	0	0	0	0	0	6
	8	Sansare	1	2	0	3	3	0	0	0	0	0	0	0	0	0	0	3
6		Escuintla	169	181	0	350	271	25	11	8	7	7	16	3	0	2	0	350
	1	Escuintla	26	34	0	60	42	5	1	4	3	0	4	1	0	0	0	60
	2	Guanagazapa	7	5	0	12	9	2	0	0	0	0	1	0	0	0	0	12
	3	Izapa	6	10	0	16	14	1	1	0	0	0	0	0	0	0	0	16
	4	La Democracia	3	3	0	6	5	0	0	0	0	0	1	0	0	0	0	6
	5	La Gomera	12	11	0	23	16	1	0	1	0	1	1	2	0	1	0	23
	6	Masagua	9	9	0	18	14	2	0	1	0	0	1	0	0	0	0	18
	7	Nueva Concepción	13	11	0	24	21	0	1	0	1	0	1	0	0	0	0	24
	8	Polín	13	15	0	28	22	2	2	0	1	0	1	0	0	0	0	28
	9	Puerto San José	15	19	0	34	27	2	0	1	1	1	1	0	0	1	0	34
	10	San Vicente Pacaya	1	3	0	4	3	1	0	0	0	0	0	0	0	0	0	4
	11	Santa Lucía Cotzumalguapa	30	30	0	60	44	4	4	1	0	4	3	0	0	0	0	60
	12	Sipacate	8	11	0	19	15	4	0	0								

**REGISTRO CENTRAL DE LAS PERSONAS
SEGUIMIENTO TEMÁTICO INSTITUCIONAL 2021
INSCRIPCIONES EXTEMPORÁNEAS DE NACIMIENTO REALIZADAS
MES REPORTADO: ENERO**

D	M	Departamento / municipio	Sexo				Edad											Total
			Mujeres	Hombres	No definido	Total	Niñez							Juventud 14 a 30 años	Adultos 31 a 60 años	Tercera Edad 61 años en adelante	No definido	
							0	1	2	3	4	5	6 - 13					
7		Guatemala	617	598	0	1,215	955	127	39	16	20	21	22	4	5	6	0	1,215
1		Amatitlán	21	24	0	45	33	5	3	0	1	3	0	0	0	0	0	45
2		Chinaulta	25	20	0	45	27	4	1	1	0	1	2	1	5	3	0	45
3		Chuarancho	5	2	0	7	6	1	0	0	0	0	0	0	0	0	0	7
4		Fraijanes	6	5	0	11	8	3	0	0	0	0	0	0	0	0	0	11
5		Guatemala	300	294	0	594	463	71	18	11	12	8	9	0	0	2	0	594
6		Mixco	49	39	0	88	65	9	4	2	2	3	2	1	0	0	0	88
7		Palencia	11	20	0	31	26	4	1	0	0	0	0	0	0	0	0	31
8		San José Del Golfo	1	0	0	1	1	0	0	0	0	0	0	0	0	0	0	1
9		San José Pinula	7	6	0	13	11	1	1	0	0	0	0	0	0	0	0	13
10		San Juan Sacatepéquez	59	52	0	111	99	7	3	0	0	0	1	1	0	0	0	111
11		San Miguel Petapa	14	13	0	27	25	1	1	0	0	0	0	0	0	0	0	27
12		San Pedro Ayampuc	10	7	0	17	15	2	0	0	0	0	0	0	0	0	0	17
13		San Pedro Sacatepéquez	12	10	0	22	18	3	0	0	0	1	0	0	0	0	0	22
14		San Raymundo	15	11	0	26	22	0	1	1	0	1	0	1	0	0	0	26
15		Santa Catarina Pinula	10	8	0	18	13	2	0	0	1	1	1	0	0	0	0	18
16		Villa Canales	22	31	0	53	42	4	1	0	1	2	3	0	0	0	0	53
17		Villa Nueva	50	56	0	106	81	10	5	1	3	1	4	0	0	1	0	106
8		Huehuetenango	598	618	0	1,216	1,008	100	30	17	7	10	23	5	6	10	0	1,216
1		Aguacatán	3	8	0	11	10	0	0	0	0	0	0	0	0	1	0	11
2		Chiantla	58	81	0	139	123	10	1	0	1	0	4	0	0	0	0	139
3		Colotenango	19	14	0	33	30	0	0	0	1	1	0	0	0	1	0	33
4		Concepción Huista	18	12	0	30	26	2	0	0	0	0	0	2	0	0	0	30
5		Cuilco	19	16	0	35	29	4	0	0	0	1	1	0	0	0	0	35
6		Huehuetenango	25	20	0	45	39	2	0	0	0	0	2	0	1	1	0	45
7		Jacaltenango	16	26	0	42	36	1	2	1	0	1	0	0	0	0	1	42
8		La Democracia	25	21	0	46	37	3	5	0	0	1	0	0	0	0	0	46
9		La Libertad	5	2	0	7	5	0	1	0	0	0	0	1	0	0	0	7
10		Malacatancito	5	4	0	9	9	0	0	0	0	0	0	0	0	0	0	9
11		Nentón	35	22	0	57	36	6	6	2	0	2	3	1	1	0	0	57
12		Petatán	2	1	0	3	2	1	0	0	0	0	0	0	0	0	0	3
13		San Antonio Huista	6	9	0	15	13	0	0	0	1	0	0	0	0	1	0	15
14		San Gaspar Ixchil	5	6	0	11	8	0	1	1	0	0	0	0	0	1	0	11
15		San Ildefonso Ixtahuacán	16	32	0	48	38	8	0	0	1	0	0	0	1	0	0	48
16		San Juan Atilán	3	4	0	7	6	0	0	0	0	0	0	0	0	1	0	7
17		San Juan Ixcay	9	11	0	20	17	1	0	1	0	0	1	0	0	0	0	20
18		San Mateo Ixtatán	59	57	0	116	98	9	1	3	0	2	0	1	1	1	0	116
19		San Miguel Acatán	11	9	0	20	17	2	0	0	0	0	0	0	1	0	0	20
20		San Pedro Necta	16	11	0	27	24	0	1	1	0	1	0	0	0	0	0	27
21		San Pedro Soloma	76	74	0	150	109	17	8	6	4	1	5	0	0	0	0	150
22		San Rafael La Independencia	7	8	0	15	9	4	1	0	0	0	0	0	0	1	0	15
23		San Rafael Petzal	0	5	0	5	5	0	0	0	0	0	0	0	0	0	0	5
24		San Sebastián Coatán	16	15	0	31	29	2	0	0	0	0	0	0	0	0	0	31
25		San Sebastián Huehuetenango	5	8	0	13	12	1	0	0	0	0	0	0	0	0	0	13
26		Santa Ana Huista	3	1	0	4	4	0	0	0	0	0	0	0	0	0	0	4
27		Santa Bárbara	11	10	0	21	20	1	0	0	0	0	0	0	0	0	0	21
28		Santa Cruz Barillas	85	95	0	180	153	21	1	1	0	0	4	0	0	0	0	180
29		Santa Eulalia	29	24	0	53	45	4	2	1	0	0	1	0	0	0	0	53
30		Santiago Chimaltenango	1	4	0	5	5	0	0	0	0	0	0	0	0	0	0	5
31		Tectitán	4	1	0	5	2	0	0	0	0	0	1	0	1	1	0	5
32		Todos Santos Cuchumatán	3	6	0	9	8	1	0	0	0	0	0	0	0	0	0	9
33		Unión Cantón	3	1	0	4	4	0	0	0	0	0	0	0	0	0	0	4
9		Izabal	171	190	0	361	288	48	10	1	5	0	6	1	0	2	0	361
1		El Estor	52	51	0	103	76	19	5	1	1	0	1	0	0	0	0	103
2		Livingston	35	44	0	79	63	10	1	0	3	0	1	0	0	1	0	79
3		Los Amotes	22	25	0	47	35	5	2	0	1	0	3	1	0	0	0	47
4		Morales	36	36	0	72	64	7	0	0	0	0	0	0	0	1	0	72
5		Puerto Barrios	26	34	0	60	50	7	2	0	0	0	1	0	0	0	0	60
10		Jalapa	42	55	0	97	87	7	1	2	0	0	0	0	0	0	0	97
1		Jalapa	4	9	0	13	12	1	0	0	0	0	0	0	0	0	0	13
2		Mataquescuintla	7	11	0	18	16	1	1	0	0	0	0	0	0	0	0	18
3		Manjás	3	3	0	6	5	0	0	1	0	0	0	0	0	0	0	6
4		San Carlos Alzatate	4	4	0	8	6	2	0	0	0	0	0	0	0	0	0	8
5		San Luis Jilotepeque	3	4	0	7	6	0	0	1	0	0	0	0	0	0	0	7
6		San Pedro Pinula	21	24	0	45	42	3	0	0	0	0	0	0	0	0	0	45
11		Jutiapa	47	53	0	100	74	7	1	2	3	2	6	3	1	1	0	100
1		Agua Blanca	1	3	0	4	4	0	0	0	0	0	0	0	0	0	0	4
2		Asunción Mita	3	2	0	5	3	1	0	0	0	0	1	0	0	0	0	5
3		Atescatempa	2	1	0	3	2	0	0	0	1	0	0	0	0	0	0	3
4		Comapa	4	6	0	10	10	0	0	0	0	0	0	0	0	0	0	10
5		Conguaco	3	4	0	7	7	0	0	0	0	0	0	0	0	0	0	7
6		El Adelanto	1	0	0	1	1	0	0	0	0	0	0	0	0	0	0	1
7		Jalpatagua	1	0	0	1	1	0	0	0	0	0	0	0	0	0	0	1
8		Jerez	0	2	0	2	1	0	0	0	0	0	0	0	1	0	0	2
9		Jutiapa	19	16	0	35	24	3	0	1	1	1	2	3	0	0	0	35
10		Moyuta	10	17	0	27	18	1	1	1	1	1	3	0	0	1	0	27
11		Pasaco	1	0	0	1	0	1	0	0	0	0	0	0	0	0	0	1
12		Santa Catarina Mita	0	1	0	1	0	1	0	0	0	0	0	0	0	0	0	1
13		Yupiltepeque	2	1	0	3	3	0	0	0	0	0	0	0	0	0	0	3

[Handwritten signatures and initials in blue ink]

**REGISTRO CENTRAL DE LAS PERSONAS
SEGUIMIENTO TEMÁTICO INSTITUCIONAL 2021
INSCRIPCIONES EXTEMPORÁNEAS DE NACIMIENTO REALIZADAS
MES REPORTADO: ENERO**

D	M	Departamento / municipio	Sexo				Edad											Total
			Mujeres	Hombres	No definido	Total	Niñez							Juventud 14 a 30 años	Adultos 31 a 60 años	Tercera Edad 61 años en adelante	No definido	
							0	1	2	3	4	5	6 - 13					
12		Peten	192	207	0	399	314	29	11	7	5	8	12	8	3	2	0	399
1		Dolores	8	12	0	20	17	3	0	0	0	0	0	0	0	0	0	20
2		El Chal	8	2	0	10	9	1	0	0	0	0	0	0	0	0	0	10
3		Flores	8	13	0	21	15	2	0	3	0	1	0	0	0	0	0	21
4		La Libertad	36	37	0	73	43	6	3	2	1	2	7	6	2	1	0	73
5		Las Cruces	16	16	0	32	25	4	1	1	1	0	0	0	0	0	0	32
6		Melchor De Mencos	8	4	0	12	11	0	0	0	0	0	0	0	1	0	0	12
7		Poptún	25	18	0	43	40	3	0	0	0	0	0	0	0	0	0	43
8		San Andrés	6	3	0	9	6	1	1	0	0	0	0	0	0	1	0	9
9		San Benito	8	11	0	19	11	1	3	0	1	0	3	0	0	0	0	19
10		San Francisco	4	1	0	5	2	1	0	0	0	1	1	0	0	0	0	5
11		San José	1	1	0	2	2	0	0	0	0	0	0	0	0	0	0	2
12		San Luis	13	27	0	40	37	2	1	0	0	0	0	0	0	0	0	40
13		Santa Ana	8	4	0	12	12	0	0	0	0	0	0	0	0	0	0	12
14		Sayaxché	43	58	0	101	84	5	2	1	2	4	1	2	0	0	0	101
13		Quetzaltenango	172	165	0	337	281	15	10	3	6	4	9	4	4	1	0	337
1		Almolóna	12	4	0	16	14	1	0	1	0	0	0	0	0	0	0	16
2		Cabricán	5	4	0	9	9	0	0	0	0	0	0	0	0	0	0	9
3		Cajolá	1	1	0	2	2	0	0	0	0	0	0	0	0	0	0	2
4		Cantel	6	3	0	9	9	0	0	0	0	0	0	0	0	0	0	9
5		Coatepeque	31	37	0	68	60	1	2	1	1	0	3	0	0	0	0	68
6		Colomba	8	11	0	19	15	1	0	0	1	0	2	0	0	0	0	19
7		Concepción Chiquirichapa	0	1	0	1	0	1	0	0	0	0	0	0	0	0	0	1
8		El Palmar	6	8	0	14	11	2	1	0	0	0	0	0	0	0	0	14
9		Flores Costa Cuca	5	4	0	9	7	0	0	0	0	0	0	1	1	0	0	9
10		Génova	9	4	0	13	7	1	1	1	2	1	0	0	0	0	0	13
11		Huitán	10	6	0	16	16	0	0	0	0	0	0	0	0	0	0	16
12		La Esperanza	2	1	0	3	2	1	0	0	0	0	0	0	0	0	0	3
13		Olintepeque	3	9	0	12	12	0	0	0	0	0	0	0	0	0	0	12
14		Ostuncalco	18	11	0	29	22	2	1	0	1	2	0	1	0	0	0	29
15		Palestina De Los Altos	3	5	0	8	8	0	0	0	0	0	0	0	0	0	0	8
16		Quetzaltenango	29	33	0	62	51	4	3	0	0	0	4	0	0	0	0	62
17		Salcajá	6	4	0	10	10	0	0	0	0	0	0	0	0	0	0	10
18		San Carlos Sija	4	4	0	8	8	0	0	0	0	0	0	0	0	0	0	8
19		San Francisco La Unión	1	3	0	4	4	0	0	0	0	0	0	0	0	0	0	4
20		San Martín Sacatepéquez	6	4	0	10	7	0	2	0	1	0	0	0	0	0	0	10
21		San Mateo	2	0	0	2	2	0	0	0	0	0	0	0	0	0	0	2
22		Sibilia	1	1	0	2	2	0	0	0	0	1	0	0	0	0	0	2
23		Zunil	4	7	0	11	3	1	0	0	0	1	0	2	3	1	0	11
14		Quiché	499	495	0	994	867	65	17	8	9	6	16	3	1	2	0	994
1		Canilla	0	1	0	1	0	1	0	0	0	0	0	0	0	0	0	1
2		Chajul	23	19	0	42	40	2	0	0	0	0	0	0	0	0	0	42
3		Chicamán	4	5	0	9	8	0	1	0	0	0	0	0	0	0	0	9
4		Chiché	20	19	0	39	35	4	0	0	0	0	0	0	0	0	0	39
5		Chichicastenango	78	59	0	137	125	8	2	0	1	0	1	0	0	0	0	137
6		Chinique	1	2	0	3	2	1	0	0	0	0	0	0	0	0	0	3
7		Cunén	7	5	0	12	11	1	0	0	0	0	0	0	0	0	0	12
8		Ixcán	61	79	0	140	113	11	2	1	1	3	5	3	1	0	0	140
9		Joyabaj	54	66	0	120	119	1	0	0	0	0	0	0	0	0	0	120
10		Nebaj	41	35	0	76	66	5	1	0	1	0	2	0	0	1	0	76
11		Pachalum	4	3	0	7	6	1	0	0	0	0	0	0	0	0	0	7
12		Patzite	8	5	0	13	9	3	1	0	0	0	0	0	0	0	0	13
13		Sacapulas	39	45	0	84	69	8	2	3	1	0	1	0	0	0	0	84
14		San Andrés Sajcabajá	0	8	0	8	7	0	1	0	0	0	0	0	0	0	0	8
15		San Antonio Ilotenango	9	3	0	12	11	0	0	0	0	0	1	0	0	0	0	12
16		San Bartolomé Jicotenango	11	14	0	25	21	2	1	0	1	0	0	0	0	0	0	25
17		San Juan Cotzal	12	10	0	22	21	0	0	0	0	0	1	0	0	0	0	22
18		San Pedro Jocopilas	13	15	0	28	26	1	0	1	0	0	0	0	0	0	0	28
19		Santa Cruz Del Quiché	45	33	0	78	63	3	3	2	4	1	2	0	0	0	0	78
20		Uspantán	64	64	0	128	105	13	3	1	0	2	3	0	0	1	0	128
21		Zacualpa	5	5	0	10	10	0	0	0	0	0	0	0	0	0	0	10
15		Retalhuleu	52	49	0	101	72	6	5	5	3	4	4	1	0	1	0	101
1		Champerico	3	7	0	10	8	0	0	2	0	0	0	0	0	0	0	10
2		El Asintal	3	4	0	7	6	0	0	0	0	1	0	0	0	0	0	7
3		Nuevo San Carlos	5	4	0	9	6	0	1	0	1	0	1	0	0	0	0	9
4		Retalhuleu	18	15	0	33	29	0	1	0	1	1	1	0	0	0	0	33
5		San Andrés Villa Seca	10	4	0	14	8	3	0	1	0	1	1	0	0	0	0	14
6		San Felipe Retalhuleu	3	4	0	7	4	0	1	0	0	0	1	0	0	1	0	7
7		San Martín Zapotitlán	1	2	0	3	1	1	1	0	0	0	0	0	0	0	0	3
8		San Sebastián	3	6	0	9	5	1	0	1	0	1	0	1	0	0	0	9
9		Santa Cruz Muluá	6	3	0	9	5	1	1	1	1	0	0	0	0	0	0	9

[Handwritten signature]

[Handwritten signature]

[Handwritten signature]

**REGISTRO CENTRAL DE LAS PERSONAS
SEGUIMIENTO TEMÁTICO INSTITUCIONAL 2021
INSCRIPCIONES EXTEMPORÁNEAS DE NACIMIENTO REALIZADAS
MES REPORTADO: ENERO**

D	M	Departamento / municipio	Sexo				Edad											
			Mujeres	Hombres	No definido	Total	Niñez							Juventud 14 a 30 años	Adultos 31 a 60 años	Tercera Edad 61 años en adelante	No definido	Total
							0	1	2	3	4	5	6 - 13					
16		Sacatepéquez	64	85	0	149	130	11	2	1	1	0	3	0	0	1	0	149
1		Antigua Guatemala	12	20	0	32	29	2	1	0	0	0	0	0	0	0	0	32
2		Ciudad Vieja	6	5	0	11	10	0	1	0	0	0	0	0	0	0	0	11
3		Jocotenango	1	1	0	2	2	0	0	0	0	0	0	0	0	0	0	2
4		Magdalena Milpas Altas	1	0	0	1	1	0	0	0	0	0	0	0	0	0	0	1
5		Pastores	0	4	0	4	3	1	0	0	0	0	0	0	0	0	0	4
6		San Antonio Aguas Calientes	1	2	0	3	3	0	0	0	0	0	0	0	0	0	0	3
7		San Juan Alotenango	4	7	0	11	11	0	0	0	0	0	0	0	0	0	0	11
8		San Lucas Sacatepéquez	4	8	0	12	8	2	0	0	0	1	0	0	1	0	0	12
9		San Miguel Dueñas	2	3	0	5	3	0	0	0	1	0	1	0	0	0	0	5
10		Santa Catarina Barahona	1	1	0	2	1	1	0	0	0	0	0	0	0	0	0	2
11		Santa Lucía Milpas Altas	3	1	0	4	4	0	0	0	0	0	0	0	0	0	0	4
12		Santa María De Jesús	4	12	0	16	14	1	0	0	0	0	1	0	0	0	0	16
13		Santiago Sacatepéquez	7	11	0	18	15	2	0	1	0	0	0	0	0	0	0	18
14		Santo Domingo Xenacoj	5	3	0	8	8	0	0	0	0	0	0	0	0	0	0	8
15		Sumpango	13	7	0	20	18	2	0	0	0	0	0	0	0	0	0	20
17		San Marcos	348	348	0	696	488	75	38	21	14	14	31	7	5	3	0	696
1		Ayutla	6	9	0	15	12	1	0	0	1	0	1	0	0	0	0	15
2		Catarina	0	6	0	6	4	0	0	1	0	1	0	0	0	0	0	6
3		Comitancillo	12	13	0	25	17	6	0	0	0	1	1	0	0	0	0	25
4		Concepción Tutuapa	71	63	0	134	80	27	15	5	2	1	4	0	0	0	0	134
5		El Quetzal	7	6	0	13	9	0	1	0	0	2	0	1	0	0	0	13
6		El Tumbador	9	7	0	16	14	1	0	0	0	1	0	0	0	0	0	16
7		Esquipulas Palo Gordo	3	0	0	3	2	0	0	0	1	0	0	0	0	0	0	3
8		Ixchiguán	5	2	0	7	5	0	1	0	0	0	1	0	0	0	0	7
9		La Blanca	5	8	0	13	12	0	1	0	0	0	0	0	0	0	0	13
10		La Reforma	5	4	0	9	6	1	0	0	0	0	1	0	1	0	0	9
11		Malacatán	45	35	0	80	53	4	10	4	3	3	3	0	0	0	0	80
12		Nuevo Progreso	3	5	0	8	5	1	0	0	1	0	1	0	0	0	0	8
13		Ocos	8	4	0	12	8	2	1	1	0	0	0	0	0	0	0	12
14		Pajapita	1	8	0	9	8	0	0	0	0	0	1	0	0	0	0	9
15		San Antonio Sacatepéquez	3	2	0	5	4	0	0	1	0	0	0	0	0	0	0	5
16		San Cristóbal Cucho	2	6	0	8	8	0	0	0	0	0	0	0	0	0	0	8
17		San José El Rodeo	7	7	0	14	12	1	0	0	0	0	0	1	0	0	0	14
18		San José Ojetenam	3	7	0	10	7	1	1	0	0	0	1	0	0	0	0	10
19		San Lorenzo	1	1	0	2	1	1	0	0	0	0	0	0	0	0	0	2
20		San Marcos	9	5	0	14	9	2	0	1	0	1	1	0	0	0	0	14
21		San Miguel Ixtahuacán	27	25	0	52	43	1	0	0	0	1	4	1	1	1	0	52
22		San Pablo	19	11	0	30	23	2	0	1	1	0	1	1	0	1	0	30
23		San Pedro Sacatepéquez	18	16	0	34	25	3	1	1	1	2	0	0	0	0	0	34
24		San Rafael Pie De La Cuesta	3	1	0	4	2	2	0	0	0	0	0	0	0	0	0	4
25		Sibinal	13	9	0	22	15	3	1	2	0	1	0	0	0	0	0	22
26		Sipacapa	5	9	0	14	12	2	0	0	0	0	0	0	0	0	0	14
27		Tacaná	27	37	0	64	42	6	3	1	1	2	4	4	1	0	0	64
28		Tajumulco	20	26	0	46	30	6	2	2	3	0	3	0	0	0	0	46
29		Tejufila	11	16	0	27	20	2	1	1	0	1	0	0	1	0	0	27
18		Santa Rosa	44	51	0	95	77	8	1	1	1	2	5	0	0	0	0	95
1		Barberena	5	7	0	12	10	0	0	0	0	0	2	0	0	0	0	12
2		Casillas	0	4	0	4	4	0	0	0	0	0	0	0	0	0	0	4
3		Chiquimulilla	10	15	0	25	19	4	1	0	0	1	0	0	0	0	0	25
4		Cuilapa	6	5	0	11	10	1	0	0	0	0	0	0	0	0	0	11
5		Guazacapán	6	3	0	9	5	2	0	0	0	0	2	0	0	0	0	9
6		Nueva Santa Rosa	3	1	0	4	3	0	0	0	0	0	1	0	0	0	0	4
7		Oratorio	2	2	0	4	4	0	0	0	0	0	0	0	0	0	0	4
8		Pueblo Nuevo Viñas	2	2	0	4	3	0	0	1	0	0	0	0	0	0	0	4
9		San Juan Tecuaco	0	1	0	1	1	0	0	0	0	0	0	0	0	0	0	1
10		San Rafael Las Flores	0	1	0	1	0	1	0	0	0	0	0	0	0	0	0	1
11		Santa Cruz Naranjo	3	0	0	3	3	0	0	0	0	0	0	0	0	0	0	3
12		Santa María Ixhuatán	0	1	0	1	0	0	0	0	1	0	0	0	0	0	0	1
13		Santa Rosa De Lima	0	1	0	1	1	0	0	0	0	0	0	0	0	0	0	1
14		Taxisco	7	8	0	15	14	0	0	0	0	1	0	0	0	0	0	15
19		Sololá	83	91	0	174	148	12	4	7	1	2	0	0	0	0	0	174
1		Concepción	7	2	0	9	5	2	0	2	0	0	0	0	0	0	0	9
2		Nahualá	13	16	0	29	23	1	1	2	1	1	0	0	0	0	0	29
3		Panajachel	7	2	0	9	6	1	2	0	0	0	0	0	0	0	0	9
4		San Andrés Semetabaj	3	3	0	6	5	1	0	0	0	0	0	0	0	0	0	6
5		San Antonio Palopó	3	0	0	3	2	1	0	0	0	0	0	0	0	0	0	3
6		San José Chacayá	0	2	0	2	2	0	0	0	0	0	0	0	0	0	0	2
7		San Lucas Tolimán	2	6	0	8	7	1	0	0	0	0	0	0	0	0	0	8
8		San Pedro La Laguna	1	3	0	4	2	1	0	1	0	0	0	0	0	0	0	4
9		Santa Catarina Ixtahuacán	14	10	0	24	22	0	1	0	0	1	0	0	0	0	0	24
10		Santa Catarina Palopo	0	3	0	3	3	0	0	0	0	0	0	0	0	0	0	3
11		Santa Clara La Laguna	0	1	0	1	1	0	0	0	0	0	0	0	0	0	0	1
12		Santa Cruz La Laguna	0	1	0	1	1	0	0	0	0	0	0	0	0	0	0	1
13		Santa Lucía Utatlán	8	5	0	13	12	0	0	1	0	0	0	0	0	0	0	13
14		Santiago Atitlán	7	15	0	22	19	3	0	0	0	0	0	0	0	0	0	22
15		Sololá	18	22	0	40	38	1	0	1	0	0	0	0	0	0	0	40




**REGISTRO CENTRAL DE LAS PERSONAS
SEGUIMIENTO TEMÁTICO INSTITUCIONAL 2021
INSCRIPCIONES EXTEMPORÁNEAS DE NACIMIENTO REALIZADAS
MES REPORTADO: ENERO**

D	M	Departamento / municipio	Sexo				Población beneficiada										Total	
			Mujeres	Hombres	No definido	Total	Niñez							Juventud 14 a 30 años	Adultos 31 a 60 años	Tercera Edad 61 años en adelante		No definido
							0	1	2	3	4	5	6 - 13					
20		Suchitepéquez	177	174	0	351	264	30	15	6	7	7	11	3	6	2	0	351
	1	Chicacao	16	20	0	36	33	2	0	0	0	0	0	0	1	0	0	36
	2	Cuyotenango	15	15	0	30	24	2	1	1	1	0	1	0	0	0	0	30
	3	Mazatenango	33	32	0	65	52	3	6	1	2	1	0	0	0	0	0	65
	4	Patulul	20	12	0	32	28	1	1	0	0	1	1	0	0	0	0	32
	5	Puebla Nuevo	8	6	0	14	8	0	1	2	2	0	1	0	0	0	0	14
	6	Río Bravo	7	5	0	12	10	0	1	0	0	1	0	0	0	0	0	12
	7	Samayac	6	10	0	16	15	1	0	0	0	0	0	0	0	0	0	16
	8	San Antonio Suchitepéquez	19	18	0	37	24	7	3	0	0	0	3	0	0	0	0	37
	9	San Bernardino	3	2	0	5	2	0	1	0	0	0	1	0	0	1	0	5
	10	San Francisco Zapotitlán	7	6	0	13	8	2	1	0	1	1	0	0	0	0	0	13
	11	San Gabriel	4	5	0	9	8	0	0	0	0	0	0	1	0	0	0	9
	12	San José El Idolo	0	2	0	2	2	0	0	0	0	0	0	0	0	0	0	2
	13	San José La Máquina	11	15	0	26	12	4	0	1	0	1	1	2	5	0	0	26
	14	San Juan Bautista	1	0	0	1	1	0	0	0	0	0	0	0	0	0	0	1
	15	San Lorenzo	0	4	0	4	4	0	0	0	0	0	0	0	0	0	0	4
	16	San Miguel Panán	2	1	0	3	3	0	0	0	0	0	0	0	0	0	0	3
	17	San Pablo Jocopilas	4	6	0	10	6	0	0	1	1	0	2	0	0	0	0	10
	18	Santa Bárbara	9	9	0	18	13	5	0	0	0	0	0	0	0	0	0	18
	19	Santo Domingo Suchitepéquez	5	3	0	8	4	2	0	0	0	0	1	0	0	1	0	8
	20	Santo Tomás La Unión	6	2	0	8	6	0	0	0	0	2	0	0	0	0	0	8
	21	Zunilito	1	1	0	2	1	1	0	0	0	0	0	0	0	0	0	2
21		Totonicapán	201	207	0	408	313	45	11	4	7	6	20	0	1	1	0	408
	1	Momostenango	55	40	0	95	67	13	3	3	2	0	7	0	0	0	0	95
	2	San Andrés Xecul	3	1	0	4	4	0	0	0	0	0	0	0	0	0	0	4
	3	San Bartolo	1	5	0	6	6	0	0	0	0	0	0	0	0	0	0	6
	4	San Cristóbal Totonicapán	6	9	0	15	13	0	1	0	1	0	0	0	0	0	0	15
	5	San Francisco El Alto	9	9	0	18	15	2	0	0	0	1	0	0	0	0	0	18
	6	Santa Lucía La Reforma	16	29	0	45	29	13	1	0	0	1	1	0	0	0	0	45
	7	Santa María Chiquimula	34	25	0	59	36	6	2	1	2	3	7	0	1	1	0	59
	8	Totonicapán	77	89	0	166	143	11	4	0	2	1	5	0	0	0	0	166
22		Zacapa	104	123	0	227	198	22	5	1	0	0	0	0	1	0	0	227
	1	Cabañas	5	6	0	11	6	5	0	0	0	0	0	0	0	0	0	11
	2	Estanzuela	2	4	0	6	5	1	0	0	0	0	0	0	0	0	0	6
	3	Gualán	24	23	0	47	39	8	0	0	0	0	0	0	0	0	0	47
	4	Huité	3	5	0	8	7	0	0	1	0	0	0	0	0	0	0	8
	5	La Unión	39	51	0	90	87	3	0	0	0	0	0	0	0	0	0	90
	6	Río Hondo	6	6	0	12	9	2	0	0	0	0	0	0	0	1	0	12
	7	San Diego	0	3	0	3	3	0	0	0	0	0	0	0	0	0	0	3
	8	San Jorge	2	0	0	2	2	0	0	0	0	0	0	0	0	0	0	2
	9	Teculután	4	4	0	8	6	0	2	0	0	0	0	0	0	0	0	8
	10	Usumatlán	2	1	0	3	3	0	0	0	0	0	0	0	0	0	0	3
	11	Zacapa	17	20	0	37	31	3	3	0	0	0	0	0	0	0	0	37

1


Jennifer Patricia Balcárcel de León
Gestor de Registro Central de las Personas I
Registro Central de las Personas
Sede Central, Guatemala, Guatemala



Juan Ramiro Toledo Montenegro
Subdirector de Registro Central de las Personas
Registro Central de las Personas
Sede Central, RENAP, Guatemala, Guatemala


Caren Orfilla Guzmán Sagastume
Registrador Central de las Personas
Registro Central de las Personas
Sede Central, RENAP, Guatemala, Guatemala


ANEXO VII

REGISTRO CENTRAL DE LAS PERSONAS
INFORME DE SEGUIMIENTO TEMÁTICO INSTITUCIONAL 2021
DESGLOSE DE INSCRIPCIONES DE HECHOS Y ACTOS REGISTRALES POR TIPO DE EVENTO
MES REPORTADO: ENERO

No.	Meta	Unidad de medida	Meta			Sexo				Población beneficiada							Pueblo								
			Meta inicial	Meta vigente	Meta ejecutada	Mujeres	Hombres	No definido	Total	Niñez			Juventud		Adultos		Tercera Edad	No definido	Total	Maya	Xinca	Garífuna	Mestizos/Ladinos	Otro	Total
										0 - 2	3 - 5	6 - 13	14 - 30 años	31 - 60 años	61 años en adelante										
2.1	Inscripciones de hechos y actos registrales realizados.	Registro	641.851	641.851	55.547	22.402	32.799	346	55.547	35.055	988	917	6.590	5.875	5.787	335	55.547	1.435	15	9	10.043	44.045	55.547		
2.1.1	Adopciones	Registro			15	7	8	0	15	4	6	4	1	0	0	0	15	0	0	0	0	15	15		
2.1.2	Ausencia	Registro			0	0	0	0	0	0	0	0	0	0	0	0	0	0	0	0	0	0	0		
2.1.3	Aviso extemporánea de matrimonio	Registro			0	0	0	0	0	0	0	0	0	0	0	0	0	0	0	0	0	0	0		
2.1.4	Cambio de nombre	Registro			180	78	102	0	180	6	13	19	72	61	9	0	180	9	0	0	42	129	180		
2.1.5	Cambio de régimen matrimonial	Registro			16	0	16	0	16	0	0	0	2	10	0	4	16	0	0	0	9	7	16		
2.1.6	Capitulaciones matrimoniales	Registro			54	0	54	0	54	0	0	0	22	26	2	4	54	0	0	0	27	27	54		
2.1.7	Cese unión de hecho	Registro			9	0	9	0	9	0	0	0	1	2	0	6	9	0	0	0	3	6	9		
2.1.8	Defunción	Registro			9.092	3.897	5.194	1	9.092	578	34	101	770	2.503	5.094	12	9.092	230	6	4	4.878	3.974	9.092		
2.1.9	Divorcios	Registro			580	1	579	0	580	3	0	3	117	225	10	222	580	5	0	0	279	296	580		
2.1.10	Extranjeros domiciliados	Registro			164	85	79	0	164	1	0	7	39	110	7	0	164	0	0	0	57	107	164		
2.1.11	Guatemalteco de origen	Registro			8	5	3	0	8	0	0	0	2	5	1	0	8	0	0	0	4	4	8		
2.1.12	Guatemalteco naturalizado	Registro			4	4	0	0	4	0	0	0	0	4	0	0	4	0	0	0	4	0	4		
2.1.13	Identificación de notoriedad	Registro			107	49	58	0	107	0	0	0	2	9	93	3	107	0	0	0	47	60	107		
2.1.14	Identificación de persona	Registro			504	301	203	0	504	1	3	13	59	239	188	1	504	15	1	0	323	165	504		
2.1.15	Inscripción de médico	Registro			0	0	0	0	0	0	0	0	0	0	0	0	0	0	0	0	0	0	0		
2.1.16	Interdecepciones	Registro			1	1	0	0	1	0	0	0	0	1	0	0	1	0	0	0	0	1	1		
2.1.17	Matrimonios	Registro			7.878	0	7.878	0	7.878	0	0	0	5.159	2.486	231	2	7.878	1.089	7	5	4.243	2.534	7.878		
2.1.18	Mortinato	Registro			197	93	103	1	197	197	0	0	0	0	0	0	197	85	1	0	68	43	197		
2.1.19	Muerte presunta	Registro			0	0	0	0	0	0	0	0	0	0	0	0	0	0	0	0	0	0	0		
2.1.20	Nacimientos	Registro			34.361	16.893	17.467	1	34.361	33.294	507	356	115	43	46	0	34.361	1	0	0	5	34.355	34.361		
2.1.21	Negativa de Nacimientos	Registro			264	0	0	264	264	5	5	17	75	89	73	0	264	0	0	0	0	264	264		
2.1.22	Reconocimiento	Registro			1.934	960	974	0	1.934	966	420	393	142	13	0	0	1.934	1	0	0	22	1.911	1.934		
2.1.23	Rectificación de partida	Registro			79	0	0	79	79	0	0	0	0	0	0	79	79	0	0	0	0	79	79		
2.1.24	Reposición de partida de defunción	Registro			0	0	0	0	0	0	0	0	0	0	0	0	0	0	0	0	0	0	0		
2.1.25	Reposición de partida de guatemalteco de origen	Registro			0	0	0	0	0	0	0	0	0	0	0	0	0	0	0	0	0	0	0		
2.1.26	Reposición de partida de guatemalteco naturalizado	Registro			0	0	0	0	0	0	0	0	0	0	0	0	0	0	0	0	0	0	0		
2.1.27	Reposición de partida de libro	Registro			49	24	25	0	49	0	0	0	0	25	24	0	49	0	0	0	1	48	49		
2.1.28	Reposición de partida de matrimonio	Registro			3	0	3	0	3	0	0	0	0	1	0	2	3	0	0	0	1	2	3		
2.1.29	Reposición de partida de unión de hecho	Registro			0	0	0	0	0	0	0	0	0	0	0	0	0	0	0	0	0	0	0		
2.1.30	Reposición de partida de divorcio	Registro			0	0	0	0	0	0	0	0	0	0	0	0	0	0	0	0	0	0	0		
2.1.31	Reposición de partida de extranjero domiciliado	Registro			0	0	0	0	0	0	0	0	0	0	0	0	0	0	0	0	0	0	0		
2.1.32	Tutelas	Registro			7	4	3	0	7	0	0	4	3	0	0	0	7	0	0	0	0	7	7		
2.1.33	Unión de hecho	Registro			41	0	41	0	41	0	0	0	9	23	9	0	41	0	0	0	30	11	41		

1 
Jennifer Patricia Bacárcel de León
Gestor de Registro Central de las Personas I
Registro Central de las Personas
Sede Central, Guatemala, Guatemala


RENAP
Licenciado Juan Ramiro Toledo Montenegro
Subdirector de Registro Central de las Personas
Registro Central de las Personas
Sede Central RENAP Guatemala, Guatemala

1 
RENAP
Caren Orfila Guzmán Sagastume
Registador Central de las Personas
Registro Central de las Personas
Sede Central, RENAP, Guatemala, Guatemala
Firma y sello de la máxima autoridad de la dependencia

ANEXO VIII

**REGISTRO CENTRAL DE LAS PERSONAS
SEGUIMIENTO TEMÁTICO INSTITUCIONAL 2021
CERTIFICACIONES EMITIDAS EN OFICINAS DEL RENAP Y CONSULADOS
MES REPORTADO: ENERO**

P	D	M	País/Departamento / municipio	Sexo				Edad					Pueblo								
				Mujeres	Hombres	No definido	Total	Niñez			Juventud	Adultos	Tercera Edad	No delimitado	Total	Maya	Xinca	Garífuna	Mestizos/Ladinos	No Indican	Total
								0 - 2	3 - 5	6 - 13											
			Total general	213.886	270.124	9	484.019	36.008	34.950	80.151	198.254	94.628	31.378	8.650	484.019	1.444	52	27	22.241	460.255	484.019
1			ESPAÑA	0	0	0	0	0	0	0	0	0	0	0	0	0	0	0	0	0	0
	1	1	MADRID	0	0	0	0	0	0	0	0	0	0	0	0	0	0	0	0	0	0
			AJALVIR	0	0	0	0	0	0	0	0	0	0	0	0	0	0	0	0	0	0
2			ESTADOS UNIDOS DE AMÉRICA	750	1.144	0	1.894	4	33	74	674	1.047	64	0	1.894	95	0	0	412	1.389	1.894
			ATLANTA, GEORGIA	79	125	0	204	1	4	14	70	114	1	0	204	10	0	0	27	167	204
			CHICAGO, ILLINOIS	107	157	0	264	0	10	11	104	128	11	0	264	3	0	0	64	197	264
			DENVER, COLORADO	25	44	0	69	0	1	2	29	37	0	0	69	3	0	0	21	45	69
			HOUSTON, TEXAS	121	231	0	352	0	4	14	141	184	9	0	352	17	0	0	56	279	352
			LOS ANGELES	83	101	0	184	0	0	2	39	130	13	0	184	9	0	0	54	121	184
			MARYLAND	113	145	0	258	0	5	12	99	137	5	0	258	17	0	0	76	165	258
			MIAMI, FLORIDA	57	101	0	158	1	0	3	55	88	11	0	158	17	0	0	21	120	158
			NEW YORK	91	158	0	249	0	7	11	97	127	7	0	249	10	0	0	44	195	249
			PHOENIX, ARIZONA	8	17	0	25	1	1	1	9	11	2	0	25	0	0	0	6	19	25
			SAN BERNARDINO, CALIFORNIA	66	67	0	133	1	1	4	31	91	5	0	133	9	0	0	43	81	133
3			REPÚBLICA DE GUATEMALA	213.136	268.978	9	482.123	36.004	34.917	80.077	197.580	93.581	31.314	8.650	482.123	1.349	52	27	21.829	458.866	482.123
1			ALTA VERAPAZ	13.369	16.779	0	30.148	4.267	2.124	5.076	13.330	3.724	1.348	279	30.148	178	0	0	267	29.703	30.148
	1		CHIAHAL	393	390	0	783	252	30	101	318	51	29	2	783	2	0	0	11	770	783
	2		CHISEC	931	1,385	0	2,316	329	158	375	1,101	268	69	16	2,316	12	0	0	4	2,300	2,316
	3		COBAN	2,803	3,490	0	6,293	841	464	1,146	2,440	955	339	108	6,293	43	0	0	107	6,143	6,293
	4		FRAY BARTOLOMÉ DE LAS CASAS	993	1,197	0	2,190	251	138	420	973	346	54	8	2,190	7	0	0	32	2,151	2,190
	5		LANQUÍN	283	299	0	582	94	33	82	257	98	16	2	582	1	0	0	1	580	582
	6		PANZÓS	467	591	0	1,058	159	51	144	579	93	27	5	1,058	5	0	0	1	1,052	1,058
	7		RAXRUHÁ	525	799	0	1,324	98	84	286	644	170	40	2	1,324	6	0	0	6	1,312	1,324
	8		SAN CRISTÓBAL VERAPAZ	970	1,306	0	2,276	314	178	416	990	265	99	14	2,276	7	0	0	18	2,251	2,276
	9		SAN JUAN CHAMELCO	880	1,177	0	2,057	183	131	315	1,053	272	79	24	2,057	17	0	0	15	2,025	2,057
	10		SAN MIGUEL TUCURÚ	318	385	0	703	153	30	78	294	99	44	5	703	1	0	0	4	698	703
	11		SAN PEDRO CARCHÁ	1,940	2,127	0	4,067	588	256	606	1,893	457	218	49	4,067	27	0	0	12	4,028	4,067
	12		SANTA CATALINA LA TINTA	600	738	0	1,338	278	79	196	554	146	79	6	1,338	20	0	0	5	1,313	1,338
	13		SANTA CRUZ VERAPAZ	570	745	0	1,315	121	118	224	589	157	91	15	1,315	12	0	0	21	1,282	1,315
	14		SANTA MARÍA CAHABÓN	399	492	0	891	162	36	140	441	80	29	3	891	4	0	0	0	887	891
	15		SENAHÚ	458	540	0	998	260	25	104	457	99	53	0	998	2	0	0	7	989	998
	16		TACICH	523	680	0	1,203	116	152	262	480	120	58	15	1,203	11	0	0	18	1,174	1,203
	17		TAMAHÚ	316	438	0	754	68	161	181	297	48	24	5	754	1	0	0	5	748	754
2			BAJA VERAPAZ	5.199	6.532	0	11.731	747	756	2.175	5.195	2.149	552	157	11.731	32	0	0	313	11.386	11.731
	1		CIBUCILCO	624	849	0	1,473	130	70	271	634	283	73	12	1,473	4	0	0	24	1,445	1,473
	2		GRANADOS	212	263	0	475	26	26	71	209	101	34	8	475	0	0	0	37	438	475
	3		PURULHÁ	443	467	0	910	187	58	131	378	99	42	15	910	5	0	0	3	902	910
	4		RABINAL	934	1,277	0	2,211	94	147	297	1,229	313	96	35	2,211	17	0	0	26	2,168	2,211
	5		SALAMA	1,732	2,090	0	3,822	168	229	765	1,523	879	204	54	3,822	4	0	0	165	3,653	3,822
	6		SAN JERÓNIMO	326	353	0	679	57	31	122	305	136	21	7	679	0	0	0	20	659	679
	7		SAN MIGUEL CHICJÁ	742	966	0	1,708	67	172	464	710	230	43	22	1,708	2	0	0	9	1,697	1,708
	8		SANTA CRUZ EL CHOL	186	267	0	453	18	23	54	207	108	39	4	453	0	0	0	29	424	453
3			CHIMALTENANGO	9.049	11.442	0	20.491	1.029	1.287	3.550	9.862	3.394	1.211	356	20.491	143	0	1	433	20.114	20.491
	1		ACATENANGO	310	345	0	655	43	39	125	288	123	32	5	655	2	0	0	13	640	655
	2		CHIMALTENANGO	2,147	2,745	0	4,892	203	273	832	2,166	949	357	112	4,892	11	0	1	187	4,693	4,892
	3		EL TAJAR	408	488	0	896	42	73	157	370	168	60	26	896	0	0	0	34	862	896
	4		PARRAMOS	421	481	0	902	43	76	159	395	144	59	26	902	1	0	0	36	865	902
	5		PATZICÍA	419	504	0	923	58	65	183	447	131	34	5	923	14	0	0	10	899	923
	6		PAZUNZ	900	1,259	0	2,159	87	116	385	1,115	318	101	37	2,159	23	0	0	17	2,119	2,159
	7		POCHUTA	122	156	0	278	18	20	60	112	44	12	2	278	0	0	0	18	260	278
	8		SAN ANDRÉS IZAPA	379	448	0	827	36	65	139	355	157	56	19	827	5	0	0	28	794	827
	9		SAN JOSE POQUIL	512	760	0	1,272	68	80	193	685	195	38	13	1,272	19	0	0	3	1,250	1,272
	10		SAN JUAN COMALAPA	765	892	0	1,657	49	80	251	925	249	91	12	1,657	11	0	0	9	1,637	1,657
	11		SAN MARTÍN JILOTEPEQUE	795	1,058	0	1,853	63	95	321	869	320	150	35	1,853	4	0	0	10	1,839	1,853
	12		SAN PEDRO YEPOCAPA	397	496	0	893	69	56	134	446	105	70	13	893	3	0	0	15	875	893
	13		SANTA APOLONIA	272	416	0	688	53	55	130	312	93	33	12	688	12	0	0	6	670	688
	14		SANTA CRUZ BALANYÁ	155	179	0	334	24	18	40	154	85	7	4	334	12	0	0	1	321	334
	15		TECPÁN GUATEMALA	807	1,107	0	1,914	131	120	325	1,003	238	77	20	1,914	25	0	0	14	1,875	1,914
	16		ZARAGOZA	240	308	0	548	42	56	116	220	77	32	5	548	1	0	0	32	515	548
4			CHIGUIMULA	5.583</																	

**REGISTRO CENTRAL DE LAS PERSONAS
SEGUIMIENTO TEMÁTICO INSTITUCIONAL 2021
CERTIFICACIONES EMITIDAS EN OFICINAS DEL RENAP Y CONSULADOS
MES REPORTADO: ENEL EMO**

P	D	M	País/Departamento / municipio	Sexo				Edad						Pueblo							
				Mujeres	Hombres	No definido	Total	Niñez		Juventud	Adultos	Tercera Edad	No definido	Total	Maya	Xinca	Garífuna	Mestizos/Ladinos	No Indican	Total	
								0 - 2 años	3 - 5 años												
7			GUATEMALA	41.850	55.126	5	96.981	5.759	5.491	16.936	36.245	20.987	8.351	3.312	96.981	70	2	4	6.260	90.445	96.981
1			AMATITLÁN	1.795	2.040	0	3.835	342	272	596	1.450	746	327	102	3.835	0	0	1	328	3.506	3.835
2			CHINAUTLA	1.409	1.739	0	3.148	139	166	594	1.229	672	245	103	3.148	1	0	0	187	2.960	3.148
3			CHIARRANCHO	182	301	0	483	41	33	78	212	76	39	4	483	4	0	0	6	473	483
4			FRAJANES	683	851	0	1.534	77	83	238	535	332	204	65	1.534	0	0	0	113	1.421	1.534
5			GUATEMALA	22.974	31.150	4	54.128	3.062	2.770	9.162	18.414	12.933	5.460	2.327	54.128	31	0	3	3.997	50.097	54.128
6			MIXCO	1.429	1.694	1	3.124	159	171	667	1.304	520	226	77	3.124	0	0	0	179	2.945	3.124
7			PALENCIA	1.125	2.102	0	3.227	155	158	324	1.773	736	69	12	3.227	1	0	0	102	3.124	3.227
8			SAN JOSÉ DEL GOLFO	434	590	0	1.024	22	48	126	371	297	145	15	1.024	0	0	0	44	980	1.024
9			SAN JOSÉ PINULA	1.384	1.643	0	3.027	158	219	630	1.271	511	171	67	3.027	1	0	0	154	2.872	3.027
10			SAN JUAN SACATEPÉQUEZ	1.655	2.011	0	3.666	491	219	810	1.462	427	201	56	3.666	18	0	0	33	3.615	3.666
11			SAN MIGUEL PETAPA	1.214	1.409	0	2.623	136	195	570	1.059	449	147	67	2.623	0	0	0	150	2.473	2.623
12			SAN PEDRO AYAMPUC	435	525	0	960	77	85	125	412	173	69	19	960	1	0	0	39	920	960
13			SAN PEDRO SACATEPÉQUEZ	809	888	0	1.697	120	97	378	811	188	77	26	1.697	8	0	0	27	1.620	1.697
14			SAN RAYMUNDO	765	1.007	0	1.772	109	123	293	700	378	140	29	1.772	2	0	0	47	1.723	1.772
15			SANTA CATARINA PINULA	1.092	1.794	0	2.886	147	180	361	1.258	586	221	133	2.886	0	0	0	197	2.689	2.886
16			VILLA CAÑALES	1.288	1.716	0	3.004	146	212	534	1.334	560	162	56	3.004	1	0	0	168	2.835	3.004
17			VILLA NUEVA	3.177	3.666	0	6.843	378	460	1.450	2.650	1.303	448	154	6.843	2	2	0	489	6.350	6.843
8			HUEHUETENANGO	14.876	18.647	0	33.543	3.176	1.877	5.192	13.910	7.495	1.616	277	33.543	185	0	0	697	32.661	33.543
1			AGUACATÁN	676	929	0	1.605	142	65	154	667	443	120	14	1.605	18	0	0	18	1.569	1.605
2			CHIANTLA	613	778	0	1.391	207	57	153	615	257	87	15	1.391	1	0	0	81	1.309	1.391
3			COLOTEANGO	316	460	0	776	118	37	95	317	175	33	1	776	3	0	0	4	769	776
4			CONCEPCIÓN HUISTA	235	328	0	563	71	27	51	266	130	13	5	563	2	0	0	1	560	563
5			CUILCO	891	1.121	0	2.012	144	118	326	854	481	74	15	2.012	0	0	0	75	1.937	2.012
6			HUEHUETENANGO	1.464	1.808	0	3.272	164	192	472	1.215	951	210	68	3.272	8	0	0	171	3.093	3.272
7			JACALTEANGO	572	805	0	1.377	102	83	241	566	265	101	19	1.377	4	0	0	11	1.363	1.377
8			LA DEMOCRACIA	636	780	0	1.416	168	68	206	609	314	35	16	1.416	0	0	0	51	1.365	1.416
9			LA LIBERTAD	422	542	0	964	126	52	153	367	172	89	5	964	0	0	0	55	909	964
10			MALACATANCITO	346	435	0	781	61	50	128	296	196	45	5	781	1	0	0	45	735	781
11			NENTÓN	503	519	0	1.022	129	54	153	471	179	33	3	1.022	18	0	0	25	979	1.022
12			PETATÁN	62	82	0	144	13	9	18	61	36	7	0	144	1	0	0	1	142	144
13			SAN ANTONIO HUISTA	242	279	0	521	37	35	74	216	120	31	8	521	1	0	0	27	493	521
14			SAN GASPÁR IXCHIL	185	213	0	398	37	27	53	167	94	18	2	398	4	0	0	2	392	398
15			SAN ILDEFONSO IXTAHUACÁN	389	517	0	906	70	78	259	370	110	17	2	906	1	0	0	6	899	906
16			SAN JUAN ATITÁN	267	405	0	672	45	33	74	307	168	42	3	672	8	0	0	2	662	672
17			SAN JUAN IXCOY	546	583	0	1.129	69	54	154	463	305	80	4	1.129	2	0	0	2	1.125	1.129
18			SAN MATEO IXTATÁN	665	772	0	1.437	278	108	293	559	169	32	1	1.437	8	0	0	0	1.429	1.437
19			SAN MIGUEL ACATÁN	474	471	0	945	84	40	134	392	263	29	0	945	3	0	0	1	941	945
20			SAN PEDRO NECTA	466	515	0	981	118	55	145	442	187	25	9	981	17	0	0	19	945	981
21			SAN PEDRO SOLOMA	687	931	0	1.618	233	79	275	601	351	67	12	1.618	19	0	0	6	1.593	1.618
22			SAN RAFAEL LA INDEPENDENCIA	300	322	0	622	30	33	74	238	213	26	8	622	16	0	0	0	606	622
23			SAN RAFAEL PEIZAL	135	165	0	300	17	25	43	133	66	13	3	300	3	0	0	4	293	300
24			SAN SEBASTIÁN COATÁN	300	421	0	721	67	28	106	270	213	36	1	721	5	0	0	0	716	721
25			SAN SEBASTIÁN HUEHUETENANGO	309	382	0	691	86	76	97	313	95	21	3	691	8	0	0	1	682	691
26			SANTA ANA HUISTA	220	286	0	506	25	39	74	218	124	19	7	506	2	0	0	17	487	506
27			SANTA BÁRBARA	258	438	0	696	52	30	98	359	127	23	7	696	5	0	0	0	691	696
28			SANTA CRUZ BARRILLAS	1.012	1.303	0	2.315	288	92	387	1.028	416	87	17	2.315	17	0	0	29	2.286	2.315
29			SANTA EULALIA	711	853	0	1.564	37	121	346	602	346	91	21	1.564	4	0	0	3	1.557	1.564
30			SANTIAGO CHIMALTENANGO	163	191	0	354	33	29	77	141	56	19	0	354	1	0	0	0	353	354
31			TECITÁN	206	233	0	439	45	32	70	184	92	16	0	439	0	0	0	12	427	439
32			TODOS SANTOS CUCHUMATÁN	422	515	0	937	45	29	148	389	266	59	1	937	4	0	0	2	931	937
33			UNIÓN CANTINIL	203	265	0	468	35	22	61	214	115	19	2	468	1	0	0	25	442	468
9			IZABAL	4.751	6.107	0	10.858	1.080	678	1.731	3.990	2.204	883	292	10.858	32	0	18	794	10.014	10.858
1			EL ESTOR	492	929	0	1.421	236	104	234	711	199	127	10	1.421	9	0	0	30	1.392	1.421
2			LIVINGSTON	1.066	1.271	0	2.337	276	172	393	964	374	130	28	2.337	20	0	14	100	2.203	2.337
3			LOS AMATES	590	727	0	1.317	155	87	209	463	266	120	17	1.317	0	0	0	101	1.216	1.317
4			MORALES	1.389	1.745	0	3.134	266	195	571	1.100	708	220	74	3.134	0	0	0	218	2.916	3.134
5			PUERTO BARRIOS	1.014	1.435	0	2.449	147	120	324	752	657	286	163	2.449	3	0	4	345	2.097	2.449
10			JALAPA	3.589	4.359	0	7.948	456	515	1.315	3.713	1.480	398	71	7.948	4	5	0	325	7.617	7.948
1			JALAPA	558	732	0	1.290	57	89	257	585	21									

**REGISTRO CENTRAL DE LAS PERSONAS
SEGUIMIENTO TEMÁTICO INSTITUCIONAL 2021
CERTIFICACIONES EMITIDAS EN OFICINAS DEL RENAP Y CONSULADOS
MES REPORTADO: ENEL 00**

P	O	M	País/Departamento / municipio	Sexo			Total	Edad						Pueblo					Total		
				Mujeres	Hombres	No definido		Niñez			Juventud	Adultos	Tercera Edad	No definido	Total	Maya	Xinca	Garífuna		Mestizos/Ladinos	No Indican
								0 - 2	3 - 5	6 - 13											
13			QUETZALTENANGO	14,425	17,467	2	31,894	1,615	2,547	4,707	13,196	7,145	2,152	532	31,894	150	0	0	1,288	30,456	31,894
	1		ALMOLONGA	221	301	0	522	6	40	60	230	132	46	8	522	4	0	0	2	516	522
	2		CABRICÁN	480	593	1	1,074	78	59	133	543	208	37	16	1,074	5	0	0	9	1,060	1,074
	3		CAJOLÁ	199	250	0	449	18	61	82	198	84	4	2	449	3	0	0	3	443	449
	4		CANTEL	607	735	0	1,342	40	166	189	610	251	75	11	1,342	24	0	0	7	1,311	1,342
	5		COATEPEQUE	1,790	2,042	0	3,832	392	267	586	1,373	816	312	86	3,832	0	0	0	325	3,527	3,832
	6		COLOMBA	657	805	0	1,462	117	157	229	621	215	97	26	1,462	0	0	0	116	1,346	1,462
	7		CONCEPCIÓN CHIGUICHAPA	423	506	0	929	49	94	129	361	239	49	8	929	7	0	0	1	921	929
	8		EL PALMAR	521	644	0	1,165	101	126	308	443	150	27	10	1,165	4	0	0	9	1,152	1,165
	9		FLORES COSTA CUCA	459	556	0	1,015	42	82	128	443	230	77	13	1,015	0	0	0	86	929	1,015
	10		GÉNOVA	496	675	0	1,171	76	118	209	471	230	60	7	1,171	0	0	0	65	1,106	1,171
	11		HUITÁN	330	382	0	712	52	45	89	335	142	25	4	712	4	0	0	3	705	712
	12		LA ESPERANZA	551	624	0	1,175	37	72	185	530	276	60	15	1,175	7	0	0	51	1,117	1,175
	13		QUINTEPEQUE	394	528	0	922	23	71	116	452	196	51	13	922	13	0	0	16	893	922
	14		OSTUNCALCO	899	1,029	0	1,928	73	225	300	823	391	99	17	1,928	22	0	0	22	1,884	1,928
	15		PALESTINA DE LOS ALTOS	466	528	0	994	34	63	105	499	245	41	7	994	0	0	0	26	968	994
	16		QUETZALTENANGO	3,202	3,890	0	7,092	264	388	1,029	2,703	1,741	747	220	7,092	35	0	0	428	6,629	7,092
	17		SALCAJÁ	500	523	0	1,023	24	78	156	466	241	47	11	1,023	1	0	0	33	989	1,023
	18		SAN CARLOS SJA	434	593	0	1,027	40	74	103	404	324	75	7	1,027	5	0	0	14	1,008	1,027
	19		SAN FRANCISCO LA UNIÓN	350	358	0	708	9	43	121	292	116	19	8	708	2	0	0	2	704	708
	20		SAN MARTÍN SACATEPÉQUEZ	215	287	0	502	47	65	95	180	94	18	3	502	2	0	0	5	495	502
	21		SAN MATEO	349	374	0	723	24	50	117	321	162	41	8	723	0	0	0	28	695	723
	22		SAN MIGUEL SIGÜILÁ	361	468	1	830	22	78	107	411	181	26	5	830	6	0	0	8	816	830
	23		SIBILLA	309	376	0	685	19	41	65	273	205	63	19	685	0	0	0	24	661	685
	24		ZUNIL	212	380	0	592	28	64	66	214	156	56	8	592	6	0	0	5	581	592
14			QUICHÉ	10,624	12,986	0	23,610	2,929	1,596	3,104	10,589	4,218	965	209	23,610	138	0	0	216	23,256	23,610
	1		CANILLA	169	250	0	419	46	33	57	181	76	23	3	419	1	0	0	12	406	419
	2		CHAJUL	431	639	0	1,070	159	161	102	482	149	14	3	1,070	6	0	0	1	1,063	1,070
	3		CHICAMÁN	305	438	0	743	45	62	123	371	111	27	4	743	3	0	0	10	730	743
	4		CHICHÉ	305	339	0	644	106	40	111	270	81	27	9	644	1	0	0	5	638	644
	5		CHICHICASTENANGO	1,009	1,076	0	2,085	419	109	274	905	251	111	16	2,085	8	0	0	3	2,074	2,085
	6		CHINIQUE	218	290	0	508	27	25	48	256	130	14	8	508	1	0	0	5	502	508
	7		CUNÉN	389	511	0	900	104	47	90	494	122	42	1	900	6	0	0	7	887	900
	8		IXCÁN	1,058	1,302	0	2,360	150	193	428	1,156	351	63	19	2,360	21	0	0	27	2,312	2,360
	9		JOYABAJ	1,196	1,154	0	2,350	176	85	212	848	869	146	14	2,350	3	0	0	18	2,329	2,350
	10		NEBÁ	878	1,149	0	2,027	204	117	234	992	372	88	20	2,027	10	0	0	15	2,002	2,027
	11		PACHALUM	350	498	0	848	43	54	122	349	244	30	6	848	0	0	0	15	833	848
	12		PATZITE	158	227	0	385	59	26	44	174	56	23	3	385	10	0	0	2	373	385
	13		SACAPULAS	467	604	0	1,071	208	73	102	482	120	68	18	1,071	0	0	0	14	1,057	1,071
	14		SAN ANDRÉS SAJACABAJÁ	422	540	0	962	91	56	126	424	237	25	3	962	1	0	0	16	945	962
	15		SAN ANTONIO ILOTENANGO	178	216	0	394	39	11	45	196	76	20	7	394	2	0	0	6	386	394
	16		SAN BARTOLOMÉ JOCOTENANGO	152	156	0	308	69	14	62	138	16	8	1	308	1	0	0	0	307	308
	17		SAN JUAN COITZAL	354	411	0	765	121	102	86	367	61	24	4	765	2	0	0	1	762	765
	18		SAN PEDRO JOCOPILAS	194	225	0	419	98	10	56	217	24	8	6	419	2	0	0	2	415	419
	19		SANTA CRUZ DEL QUICHÉ	1,051	1,216	0	2,267	283	151	394	916	378	99	46	2,267	20	0	0	27	2,220	2,267
	20		USPANTÁN	862	1,129	0	1,991	397	171	238	852	235	86	12	1,991	38	0	0	27	1,926	1,991
	21		ZACUALPA	478	616	0	1,094	85	56	150	519	259	19	6	1,094	2	0	0	3	1,089	1,094
15			RETALHULEU	5,411	6,968	0	12,379	959	1,326	2,293	4,482	2,900	763	256	12,379	8	0	0	798	11,573	12,379
	1		CHAMPERICO	456	599	0	1,055	91	98	179	307	300	62	18	1,055	1	0	0	62	992	1,055
	2		EL ASINTAL	416	611	0	1,027	76	79	154	445	187	69	17	1,027	0	0	0	45	967	1,027
	3		NUEVO SAN CARLOS	667	895	0	1,562	90	172	281	648	273	101	17	1,562	1	0	0	98	1,463	1,562
	4		RETALHULEU	1,439	2,066	0	3,505	198	370	731	1,314	771	238	83	3,505	0	0	0	265	3,440	3,505
	5		SAN ANDRÉS VILLA SECA	348	385	0	733	110	58	109	300	104	46	6	733	1	0	0	57	675	733
	6		SAN FELIPE RETALHULEU	309	391	0	700	83	85	84	223	128	76	21	700	1	0	0	65	634	700
	7		SAN MARTÍN ZAPOTITÁN	726	942	0	1,668	197	236	430	520	179	50	56	1,668	1	0	0	64	1,603	1,668
	8		SAN SEBASTIÁN	506	687	0	1,193	69	141	214	467	207	71	24	1,193	2	0	0	74	1,117	1,193
	9		SANTA CRUZ MILUÁ	324	392	0	716	45	87	111	258	151	50	14	716	1	0	0	53	662	716
16			SACATEPÉQUEZ	6,497	7,048	0	12,745	656	1,053	2,464	5,214	2,001	984	393	12,745	23	0	0	540	12,182	12,745
	1		ANTIGUA GUATEMALA	1,148	1,367	0	2,815	143	200	464	921	300	259	98	2,815	1	0	0	202	2,313	2,815
	2		CIUDAD VIEJA	582	710	0	1,292	48	165	299	486	174	100	20	1,292	0	0	0	51	1,241	1,292
	3		JOCOTENANGO	343	401	0	744	37	58	178	287	116	49	19	744	0	0	0	36	708	744
	4		MAGDALENA MILPAS ALTAS	256	359	0	615	24	46	132	267	88	38	18	615	1	0				

**REGISTRO CENTRAL DE LAS PERSONAS
SEGUIMIENTO TEMÁTICO INSTITUCIONAL 2021
CERTIFICACIONES EMITIDAS EN OFICINAS DEL RENAP Y CONSULADOS
MES REPORTADO: ENERO**

P	D	M	País/Departamento / municipio	Sexo				Edad						Pueblo							
				Mujeres	Hombres	No definido	Total	Niñez			Juventud	Adultos	Tercera Edad	No definido	Total	Maya	Xinca	Garífuna	Mestizos/Ladinos	No Indican	Total
								0 - 2	3 - 5	6 - 13											
18			SANTA ROSA	6,016	7,384	0	13,400	818	1,203	2,381	5,347	2,485	954	212	13,400	2	33	0	948	12,397	13,400
	1		BARBERENA	788	954	0	1,742	109	148	337	712	286	115	35	1,742	0	0	0	157	1,585	1,742
	2		CASILLAS	273	342	0	615	19	41	91	256	170	33	5	615	0	30	0	63	522	615
	3		CHIQUIMULILLA	771	848	0	1,619	103	148	240	590	353	158	27	1,619	0	0	0	94	1,525	1,619
	4		CUILAPA	1,065	1,363	0	2,428	176	188	459	951	457	157	40	2,428	0	2	0	203	2,223	2,428
	5		GUZACAPAN	385	474	0	859	45	95	148	332	152	69	18	859	0	0	0	69	790	859
	6		NUEVA SANTA ROSA	570	734	0	1,304	60	105	221	540	280	70	28	1,304	0	1	0	69	1,234	1,304
	7		ORATORIO	330	387	0	717	37	84	141	264	127	53	11	717	2	0	0	66	649	717
	8		PUEBLO NUEVO VIÑAS	248	352	0	600	75	53	125	187	75	79	6	600	0	0	0	53	547	600
	9		SAN JUAN TECUACO	140	226	0	366	21	48	64	148	50	13	2	366	0	0	0	15	351	366
	10		SAN RAFAEL LAS FLORES	183	221	0	404	18	27	79	195	68	15	2	404	0	0	0	22	382	404
	11		SANTA CRUZ NARANJO	182	226	0	408	24	34	65	159	78	41	7	408	0	0	0	40	368	408
	12		SANTA MARÍA IXHUATÁN	290	329	0	619	37	81	91	280	87	35	8	619	0	0	0	36	583	619
	13		SANTA ROSA DE LIMA	340	407	0	747	44	63	150	260	165	48	17	747	0	0	0	37	710	747
	14		TAXISCO	451	521	0	972	50	88	170	453	137	68	6	972	0	0	0	44	928	972
19			SOLOLÁ	4,929	6,243	0	11,172	976	765	2,033	5,130	1,579	602	87	11,172	108	0	0	54	11,010	11,172
	1		CONCEPCION	126	125	0	251	17	12	40	127	42	13	0	251	5	0	0	0	246	251
	2		NAHUALÁ	596	906	0	1,502	134	128	189	726	269	48	8	1,502	15	0	0	1	1,486	1,502
	3		PANAJACHEL	273	318	0	591	27	62	131	233	92	37	9	591	0	0	0	10	581	591
	4		SAN ANDRÉS SEMETABAJ	198	295	0	493	29	42	115	226	59	18	4	493	5	0	0	1	487	493
	5		SAN ANTONIO PALOPO	93	150	0	243	21	14	42	110	34	21	1	243	0	0	0	0	243	243
	6		SAN JOSÉ CHACAYÁ	119	139	0	258	15	18	40	154	20	10	1	258	0	0	0	2	258	258
	7		SAN JUAN LA LAGUNA	152	143	0	295	34	25	71	118	35	6	6	295	0	0	0	2	293	295
	8		SAN LUCAS TOLIMÁN	582	705	0	1,287	60	46	445	542	148	45	1	1,287	6	0	0	5	1,276	1,287
	9		SAN MARCOS LA LAGUNA	45	56	0	101	16	20	18	34	9	3	1	101	0	0	0	1	100	101
	10		SAN PABLO LA LAGUNA	51	75	0	126	20	10	17	57	19	3	0	126	4	0	0	0	122	126
	11		SAN PEDRO LA LAGUNA	204	213	0	417	32	42	67	199	41	24	12	417	5	0	0	1	411	417
	12		SANTA CATARINA IXTAAHUACÁN	379	651	0	1,030	93	42	137	517	189	47	5	1,030	23	0	0	1	1,006	1,030
	13		SANTA CATARINA PALOPO	59	70	0	129	18	6	15	68	6	16	0	129	3	0	0	2	124	129
	14		SANTA CLARA LA LAGUNA	179	259	0	438	14	33	57	270	58	5	1	438	9	0	0	0	429	438
	15		SANTA CRUZ LA LAGUNA	39	55	0	94	19	3	7	47	12	6	0	94	4	0	0	0	90	94
	16		SANTA LUCÍA UTATLÁN	376	455	0	831	58	55	160	379	122	49	8	831	13	0	0	0	818	831
	17		SANTA MARÍA VISITACIÓN	53	71	0	124	2	4	10	57	19	30	2	124	1	0	0	0	123	124
	18		SANTIAGO ATITLÁN	316	365	0	681	115	59	128	267	70	38	4	681	2	0	0	1	678	681
	19		SOLOLÁ	1,089	1,192	0	2,281	252	144	344	999	335	183	24	2,281	13	0	0	29	2,239	2,281
20			SUCHITEPÉQUEZ	9,636	12,607	0	22,243	1,587	1,991	3,573	8,968	4,311	1,435	378	22,243	45	0	0	1,146	21,052	22,243
	1		CHICACAO	559	728	0	1,287	150	122	211	538	158	90	18	1,287	1	0	0	41	1,245	1,287
	2		CUYOTENANGO	403	572	0	975	80	91	168	381	161	66	28	975	2	0	0	89	884	975
	3		MAZATENANGO	1,579	2,280	0	3,859	272	255	479	1,648	841	268	96	3,859	4	0	0	259	3,596	3,859
	4		PATULUL	662	791	0	1,453	112	153	327	547	199	92	23	1,453	1	0	0	92	1,360	1,453
	5		PUEBLO NUEVO	191	244	0	435	32	46	34	201	86	33	3	435	2	0	0	10	423	435
	6		RÍO BRAVO	316	448	0	764	54	57	160	317	84	81	111	764	0	0	0	61	703	764
	7		SAN ANTONIO SUCHITEPÉQUEZ	401	610	0	1,011	69	80	134	474	197	62	52	1,011	5	0	0	25	981	1,011
	8		SAN ANTONIO SUCHITEPÉQUEZ	705	825	0	1,530	150	133	299	672	162	60	24	1,530	19	0	0	68	1,443	1,530
	9		SAN BERNARDINO	295	377	0	672	64	97	95	267	96	46	7	672	3	0	0	19	650	672
	10		SAN FRANCISCO ZAPOITLÁN	833	904	0	1,737	117	164	267	612	442	112	23	1,737	2	0	0	89	1,646	1,737
	11		SAN GABRIEL	232	383	0	615	27	55	76	236	163	41	17	615	0	0	0	41	574	615
	12		SAN JOSÉ EL ÍDOLO	275	365	0	640	51	92	135	220	92	23	27	640	0	0	0	29	611	640
	13		SAN JOSÉ LA MAQUINA	581	695	0	1,276	64	112	201	494	300	92	13	1,276	0	0	0	95	1,181	1,276
	14		SAN JUAN BAUTISTA	332	437	0	769	38	40	103	264	270	48	6	769	1	0	0	34	734	769
	15		SAN LORENZO	257	366	0	623	31	77	93	249	133	29	11	623	0	0	0	12	611	623
	16		SAN MIGUEL PANÁN	257	340	0	597	52	89	114	186	120	31	5	597	0	0	0	13	584	597
	17		SAN PABLO JOCOFILAS	313	447	0	760	43	69	114	314	141	62	17	760	4	0	0	18	738	760
	18		SANTA BARBARA	270	307	0	577	49	43	151	207	77	40	10	577	0	0	0	50	527	577
	19		SANTO DOMINGO SUCHITEPÉQUEZ	358	483	0	841	30	59	153	368	152	65	14	841	0	0	0	16	825	841
	20		SANTO TOMAS LA UNIÓN	331	466	0	797	41	82	112	395	126	33	8	797	1	0	0	11	785	797
	21		ZUNILITO	486	539	0	1,025	61	75	147	358	311	71	2	1,025	0	0	0	74	951	1,025
21			TOTONICAPÁN	5,023	6,272	0	11,295	794	1,044	1,442	4,804	2,102	996	113	11,295	144	0	0	77	11,054	11,295
	1		MOMOSTENANGO	727	890	0	1,617	144	161	230	778	217	75	12	1,617	33	0	0	4	1,580	1,617
	2		SAN ANDRÉS XECUL	451	572	0	1,023	47	116	141	452	198	53	16	1,023	18	0	0	3	1,002	1,023
	3		SAN BARTOLO	295	369	0	664	22	54	79	281	85	137	6	664	3	0	0	3	658	664
	4		SAN CRISTÓBAL TOTONICAPÁN	467	592	0	1,059	32	68	142	498	226	69	24	1,059	16	0	0	15	1,028	1,059
	5		SAN FRANCISCO EL ALTO	695	896	0	1,591	52	215	233	714</										

ANEXO IX

**REGISTRO CENTRAL DE LAS PERSONAS
SEGUIMIENTO TEMÁTICO INSTITUCIONAL 2021
CERTIFICACIONES POR EVENTO EMITIDAS EN OFICINAS DEL RENAP Y CONSULADOS
MES REPORTADO: ENERO**

Evento	Sexo				Edad							Pueblo						
	Mujeres	Hombres	No definido	Total	Niños			Juventud	Adultos	Tercera Edad	No definido	Total	Maya	Xinca	Garifuna	Mestizos/Ladinos	No indican	Total
					0 - 2	3 - 5	6 - 13	14 a 30 años	31 a 60 años	61 años en adelante								
Total general	213,886	270,124	9	484,019	36,008	34,950	80,151	198,254	94,628	31,378	8,650	484,019	1,444	52	27	22,241	460,255	484,019
Extranjero																		
1 NACIMIENTOS	750	1,146	0	1,896	4	33	74	674	1,047	64	0	1,896	95	0	0	412	1,389	1,896
República de Guatemala																		
1 NACIMIENTOS DE LIBRO	137,927	165,975	3	303,905	51	0	16,358	188,848	79,824	18,874	0	303,905	620	33	7	3,426	299,819	303,905
2 NACIMIENTOS	67,393	69,729	0	137,122	35,541	34,847	63,323	2,333	402	676	0	137,122	6	0	0	53	137,063	137,122
3 DPI	0	0	0	0	0	0	0	0	0	0	0	0	0	0	0	0	0	0
4 DEFUNCIÓN	6,078	11,088	0	17,166	341	42	117	1,352	5,803	9,493	18	17,166	261	16	13	10,512	6,364	17,166
5 MATRIMONIOS DE LIBRO	0	8,542	0	8,542	34	9	120	9	1,424	541	6,405	8,542	42	1	0	1,212	7,287	8,542
6 MATRIMONIOS	0	9,958	0	9,958	0	0	1	4,508	4,885	549	15	9,958	378	2	5	5,603	3,970	9,958
7 CONSTANCIA DE SOLTERIA	0	0	0	0	0	0	0	0	0	0	0	0	0	0	0	0	0	0
8 DEFUNCIÓN DE LIBRO	743	1,675	6	2,424	29	8	92	3	116	459	1,717	2,424	35	0	2	451	1,936	2,424
9 REPOSICIÓN DE PARTIDA DE LIBRO	631	803	0	1,434	0	0	17	380	512	525	0	1,434	2	0	0	24	1,408	1,434
10 NEGATIVA DE NACIMIENTO	0	0	0	0	0	0	0	0	0	0	0	0	0	0	0	0	0	0
11 ASIENTO DE CEDULA	0	0	0	0	0	0	0	0	0	0	0	0	0	0	0	0	0	0
12 DIVORCIOS	0	542	0	542	1	0	10	35	183	8	305	542	1	0	0	163	378	542
13 EXTRANJEROS DOMICILIADOS	115	106	0	221	1	0	8	53	143	16	0	221	0	0	0	80	141	221
14 DIVORCIOS DE LIBRO	0	74	0	74	0	0	0	1	9	4	60	74	0	0	0	15	59	74
15 UNIÓN DE HECHO DE LIBRO	0	129	0	129	1	0	0	0	26	15	87	129	0	0	0	30	99	129
16 IDENTIFICACIÓN DE PERSONA	37	33	0	70	1	0	1	6	37	24	1	70	0	0	0	41	29	70
17 EXTRANJEROS DOMICILIADOS DE LIBRO	28	26	0	54	0	0	0	2	22	25	5	54	0	0	0	17	37	54
18 RECONOCIMIENTO	37	41	0	78	30	9	22	12	5	0	0	78	0	0	0	6	72	78
19 GUATEMALTECO DE ORIGEN DE LIBRO	34	20	0	54	0	0	0	1	22	31	0	54	0	0	0	25	29	54
20 GUATEMALTECO NATURALIZADO DE LIBRO	22	20	0	42	0	0	0	0	12	25	5	42	0	0	0	20	22	42
21 UNIÓN DE HECHO	0	113	0	113	0	0	0	18	77	18	0	113	0	0	0	76	37	113
22 NO DEFINIDO	0	0	0	0	0	0	0	0	0	0	0	0	0	0	0	0	0	0
23 CAMBIO DE NOMBRE	16	14	0	30	0	1	2	9	17	1	0	30	0	0	0	11	19	30
24 GUATEMALTECO DE ORIGEN	20	14	0	34	0	0	1	9	23	1	0	34	0	0	0	16	18	34
25 CERTIFICACIÓN DE CONSTANCIA DE RESIDENCIA	0	0	0	0	0	0	0	0	0	0	0	0	0	0	0	0	0	0
26 IDENTIFICACIÓN DE PERSONA DE LIBRO	16	7	0	23	0	0	0	0	4	2	17	23	0	0	0	3	20	23
27 MORTINATO	10	16	0	26	24	1	1	0	0	0	0	26	4	0	0	19	3	26
28 IDENTIFICACIÓN DE NOTORIEDAD	12	3	0	15	0	0	0	0	2	10	3	15	0	0	0	4	11	15
29 RECONOCIMIENTO DE LIBRO	4	4	0	8	0	0	0	0	5	3	0	8	0	0	0	2	6	8
30 GUATEMALTECO NATURALIZADO	7	3	0	10	0	0	0	0	10	0	0	10	0	0	0	9	1	10
31 REPOSICIÓN DE PARTIDA DE MATRIMONIO	0	25	0	25	0	0	0	0	10	7	8	25	0	0	0	3	22	25
32 CERTIFICACIÓN DE NEGATIVA DE ASIENTO DE CEDULA DE VEJECIDAD	0	0	0	0	0	0	0	0	0	0	0	0	0	0	0	0	0	0
33 ADOPCIONES	0	1	0	1	0	0	1	0	0	0	0	1	0	0	0	1	1	1
34 CERTIFICACIÓN HOMONIMO	0	0	0	0	0	0	0	0	0	0	0	0	0	0	0	0	0	0
35 TUTELAS	3	0	0	3	0	0	3	0	0	0	0	3	0	0	0	0	3	3
36 RECTIFICACIÓN DE PARTIDA	0	0	0	0	0	0	0	0	0	0	0	0	0	0	0	0	0	0
37 CAPITULACIONES MATRIMONIALES	0	6	0	6	0	0	0	1	4	1	0	6	0	0	0	3	3	6
38 MUERTE PRESUNTA LIBRO	0	1	0	1	0	0	0	0	0	1	0	1	0	0	0	0	1	1
39 CAMBIO DE NOMBRE DE LIBRO	0	0	0	0	0	0	0	0	0	0	0	0	0	0	0	0	0	0
40 ADOPCIONES DE LIBRO	0	0	0	0	0	0	0	0	0	0	0	0	0	0	0	0	0	0
41 CESE UNIÓN DE HECHO	0	5	0	5	0	0	0	0	2	0	3	5	0	0	0	2	3	5
42 IDENTIFICACIÓN DE NOTORIEDAD DE LIBRO	0	1	0	1	0	0	0	0	0	1	0	1	0	0	0	0	1	1
43 MUERTE PRESUNTA	0	1	0	1	0	0	0	0	0	1	0	1	0	0	0	0	1	1
44 AUSENCIA	0	0	0	0	0	0	0	0	0	0	0	0	0	0	0	0	0	0
45 INTERDECCIONES	1	1	0	2	0	0	0	0	2	0	0	2	0	0	0	1	1	2
46 CAMBIO DE REGIMEN MATRIMONIAL	0	1	0	1	0	0	0	0	0	0	1	1	0	0	0	0	1	1
47 CAPITULACIONES MATRIMONIALES DE LIBRO	0	0	0	0	0	0	0	0	0	0	0	0	0	0	0	0	0	0
48 REPOSICIÓN DE PARTIDA DE DEFUNCIÓN	1	1	0	2	0	0	0	0	0	2	0	2	0	0	0	1	1	2
49 RECTIFICACIÓN DE PARTIDA DE LIBRO	0	0	0	0	0	0	0	0	0	0	0	0	0	0	0	0	0	0
50 CESE UNIÓN DE HECHO DE LIBRO	0	0	0	0	0	0	0	0	0	0	0	0	0	0	0	0	0	0
51 CERTIFICACIÓN DE ASIENTOS CANCELADOS POR CAMBIO DE VEJECIDAD	0	0	0	0	0	0	0	0	0	0	0	0	0	0	0	0	0	0
52 REPOSICIÓN DE PARTIDA DE EXTRANJERO DOMICILIADO	0	0	0	0	0	0	0	0	0	0	0	0	0	0	0	0	0	0

[Handwritten signature]

[Handwritten signature]

REGISTRO CENTRAL DE LAS PERSONAS
SEGUIMIENTO TEMÁTICO INSTITUCIONAL 2021
CERTIFICACIONES POR EVENTO EMITIDAS EN OFICINAS DEL RENAP Y CONSULADOS
MES REPORTADO: ENERO

Evento	Sexo				Edad						Pueblo							
	Mujeres	Hombres	No definido	Total	Niñez			Juventud 14 a 30 años	Adultos 31 a 60 años	Tercera Edad 61 años en adelante	No definido	Total	Maya	Xinca	Garífuna	Mestizos/Ladinos	No indican	Total
					0 - 2	3 - 5	6 - 13											
53 REPOSICION DE PARTIDA DE GUATEMALTECO DE ORIGEN	0	0	0	0	0	0	0	0	0	0	0	0	0	0	0	0	0	0
54 INSCRIPCION DE MEDICO	0	0	0	0	0	0	0	0	0	0	0	0	0	0	0	0	0	0
55 REPOSICION DE PARTIDA DE GUATEMALTECO NATURALIZADO	1	0	0	1	0	0	0	0	0	1	0	1	0	0	0	1	0	1
56 REPOSICION DE PARTIDA DE UNION DE HECHO	0	0	0	0	0	0	0	0	0	0	0	0	0	0	0	0	0	0
57 TUTELAS DE LIBRO	0	0	0	0	0	0	0	0	0	0	0	0	0	0	0	0	0	0
58 INTERDECCIONES LIBRO	0	0	0	0	0	0	0	0	0	0	0	0	0	0	0	0	0	0
59 LICENCIADOS EN ENFERMERIA	0	0	0	0	0	0	0	0	0	0	0	0	0	0	0	0	0	0
60 NEGATIVA DE DEFUNCIÓN	0	0	0	0	0	0	0	0	0	0	0	0	0	0	0	0	0	0
61 NEGATIVA DE MATRIMONIO	0	0	0	0	0	0	0	0	0	0	0	0	0	0	0	0	0	0

1 
Jennifer Patricia Balcárcel de León
Gestor de Registro Central de las Personas
Registro Central de las Personas
Sede Central, Guatemala, Guatemala


Licenciado Juan Ramiro Toledo Montenegro
Subdirector de Registro Central de las Personas
Registro Central de las Personas
Sede Central, RENAP Guatemala, Guatemala

1 
Caren Orfilla Guzmán Sagastume
Registrador Central de las Personas
Registro Central de las Personas
Sede Central, RENAP, Guatemala, Guatemala

ANEXO X

**REGISTRO CENTRAL DE LAS PERSONAS
SEGUIMIENTO TEMÁTICO INSTITUCIONAL 2021
CERTIFICACIONES POR EVENTO EMITIDAS POR LA VÍA ELECTRÓNICA
MES REPORTADO: ENERO**

	Evento	Sexo				Edad							Pueblo						
		Mujeres	Hombres	No definido	Total	Niñez			Juventud	Adultos	Tercera Edad	No definido	Total	Maya	Xinca	Garífuna	Mestizos/Ladinos	No indican	Total
						0 - 2	3 - 5	6 - 13	14 a 30 años	31 a 60 años	61 años en adelante								
	Total general	53,970	62,482	0	116,452	3,967	8,427	20,923	47,877	27,511	7,747	0	116,452	3,420	71	38	47,399	65,524	116,452
1	Certificado de Nacimiento de Libro	35,917	42,313	0	78,230	0	0	3,931	45,373	23,710	5,216	0	78,230	3,255	69	30	40,683	34,193	78,230
2	Certificado de Nacimiento de Sistema	14,763	15,374	0	30,137	3,955	8,425	16,943	590	101	123	0	30,137	10	1	0	259	29,867	30,137
3	Certificado de Defunción de Sistema	1,015	1,909	0	2,924	11	2	44	120	882	1,865	0	2,924	17	1	2	2,367	537	2,924
4	Certificación de Matrimonio de Sistema	1,255	1,377	0	2,632	0	0	0	1,226	1,337	69	0	2,632	66	0	4	2,094	468	2,632
5	Certificado de Dpi	617	1,083	0	1,700	0	0	0	474	1,000	226	0	1,700	61	0	1	1,352	286	1,700
6	Partida de Nacimiento	179	197	0	376	0	0	2	42	176	156	0	376	2	0	1	308	65	376
7	Certificado Matrimonio de Libro	73	106	0	179	0	0	0	1	130	48	0	179	9	0	0	122	48	179
8	Certificación de la inscripción de Divorcio que consta en el SIRECI	67	42	0	109	0	0	0	35	73	1	0	109	0	0	0	105	4	109
9	Certificación de Extranjero Domiciliado	14	24	0	38	0	0	0	4	26	8	0	38	0	0	0	20	18	38
10	Certificación de la Inscripción de Identificación de Persona que Consta en el SIRECI	20	17	0	37	0	0	0	1	23	13	0	37	0	0	0	29	8	37
11	Certificación de la inscripción de Guatemalteco Naturalizado del Libro digitada en el SIRECI	12	9	0	21	0	0	0	0	11	10	0	21	0	0	0	13	8	21
12	Certificación de la Inscripción de Unión de Hecho que Consta en el SIRECI	11	7	0	18	0	0	0	3	8	7	0	18	0	0	0	15	3	18
13	Certificación de la inscripción de Guatemalteco de Origen del Libro digitada en el SIRECI	9	6	0	15	0	0	0	1	12	2	0	15	0	0	0	12	3	15
14	Certificación de la inscripción de Guatemalteco de Origen que consta en SIRECI	6	8	0	14	0	0	0	1	12	1	0	14	0	0	0	7	7	14






**REGISTRO CENTRAL DE LAS PERSONAS
SEGUIMIENTO TEMÁTICO INSTITUCIONAL 2021
CERTIFICACIONES POR EVENTO EMITIDAS POR LA VÍA ELECTRÓNICA
MES REPORTADO: ENERO**

	Evento	Sexo				Edad							Pueblo						
		Mujeres	Hombres	No definido	Total	Niñez			Juventud	Adultos	Tercera Edad	No definido	Total	Maya	Xinca	Garifuna	Mestizos/Ladinos	No indican	Total
						0 - 2	3 - 5	6 - 13	14 a 30 años	31 a 60 años	61 años en adelante								
15	Certificación de la Inscripción de Cambio de Nombre que Consta en el SIRECI	3	9	0	12	0	0	2	4	6	0	0	12	0	0	0	8	4	12
16	Certificación de la Inscripción de Reconocimiento que Consta en el SIRECI	4	0	0	4	1	0	1	2	0	0	0	4	0	0	0	0	4	4
17	Certificación de la inscripción de Divorcio del Libro digitada en el SIRECI	3	0	0	3	0	0	0	0	1	2	0	3	0	0	0	2	1	3
18	Certificación de la inscripción de Guatemalteco Naturalizado que consta en el SIRECI	2	1	0	3	0	0	0	0	3	0	0	3	0	0	0	3	0	3

1 
Jennifer Patricia Balcórcel de León
 Gestor de Registro Central de las Personas I
Registro Central de las Personas
 Sede Central, Guatemala, Guatemala



Juan Ramiro Toledo Montenegro
 Subdirector de Registro Central de las Personas
Registro Central de las Personas
 Sede Central, RENAP Guatemala Guatemala

1 
Caren Orfilia Guzmán Sarastume
 Registrador Central de las Personas
Registro Central de las Personas
 Sede Central, RENAP, Guatemala, Guatemala

Guatemala, 2 de marzo de 2021

Oficio No. RCP-P-132-2021

Licenciado
Dante Antonio Ávalos Aguilar
Director de Gestión y Control Interno
Registro Nacional de las Personas -RENAP-
Su Despacho



Licenciado Ávalos Aguilar:

Respetuosamente nos dirigimos a usted en seguimiento al **MEMORÁNDUM DGCI-SPFI-DPP-001-2021**, de fecha 5 de enero del presente año, con asunto **"INFORMES DE EJECUCIÓN DE METAS FÍSICAS INSTITUCIONALES 2021"**, mediante el cual remite la calendarización para la entrega de los informes 2021.

En cumplimiento a lo anterior, nos permitimos remitir los informes de ejecución del mes de **febrero del 2021**, de la siguiente forma:


- Informe de ejecución mensual de metas físicas institucionales (**Anexo I**)
- Informe de seguimiento temático institucional (**Anexo II**)
- Informe de seguimiento temático institucional de inscripciones de hechos y actos registrales realizadas por departamento y municipio (**Anexo III**)
- Informe de seguimiento temático institucional de inscripciones de nacimiento realizadas por departamento y municipio (**Anexo IV**)
- Informe de seguimiento temático institucional de inscripciones extemporáneas de nacimiento realizadas por departamento y municipio (**Anexo V**)
- Informe de seguimiento temático institucional por evento de las inscripciones de hechos y actos registrales, en los cuales se registre el pueblo de la población beneficiada (**Anexo VI**)
- Informe de seguimiento temático institucional de certificaciones de hechos y actos registrales emitidas, desglosada por país, departamento y municipio (**Anexo VII**)
- Informe de seguimiento temático institucional de certificaciones de hechos y actos registrales emitidas en la República de Guatemala y Consulados, desglosada por evento (**Anexo VIII**)
- Informe de seguimiento temático institucional de certificaciones de hechos y actos registrales emitidas por la vía electrónica, desglosada por evento (**Anexo IX**)

Por lo que se remite el presente para los efectos que se consideren pertinentes.

Sin otro particular, nos suscribimos.

Atentamente


Jennifer Patricia Balcárcel de León
Gestora de Registro
Registro Central de las Personas
Sede Central, Guatemala, Guatemala


Juan Ramírez Toledo Montenegro
Licenciado
Registro Central de las Personas
Sede Central, RENAP, Guatemala, Guatemala


Caren Orfilia Guzmán Sagastume
Registrador Central de las Personas
Registro Central de las Personas
Sede Central, RENAP, Guatemala, Guatemala
Calzada Roosevelt 13-46, zona 7
PBX: 24161900 CALL CENTER: 1516 www.renap.gov.gt



ANEXO I

REGISTRO CENTRAL DE LAS PERSONAS
INFORME DE EJECUCIÓN MENSUAL DE METAS FÍSICAS INSTITUCIONALES 2021
MES REPORTADO: FEBRERO

No.	Nombre de la Meta	Cantidad programada	Cantidad ejecutada	Medios de Verificación	Observaciones
1	Dirección y Coordinación	1	1		
1.1	Dirección y Coordinación	1	1	Matriz de seguimiento al Plan Operativo Anual del Registro Central de las Personas, correspondiente al mes de febrero.	
2	Inscripciones de hechos y actos registrales realizadas.	53,212	51,252		
2.1	Inscripciones de hechos y actos registrales realizadas.	53,212	51,252	La Información fue proporcionada por personal de la Dirección de Informática y Estadística vía correo electrónico el 1 de marzo de 2021.	
3	Certificaciones de hechos y actos registrales emitidas.	694,659	669,240		La meta de "Certificaciones de hechos y actos registrales" está integrada de la siguiente forma:
3.1	Certificaciones de hechos y actos registrales emitidas.	694,659	669,240	La Información fue proporcionada por personal de la Dirección de Informática y Estadística vía correo electrónico el 1 de marzo de 2021.	<ul style="list-style-type: none"> • Certificaciones de hechos y actos registrales emitidas en las Oficinas del RENAP 560,712. • Certificaciones de hechos y actos registrales emitidas a través de los servicios electrónicos 105,884. • Certificaciones de hechos y actos registrales emitidas en el extranjero 2,644.

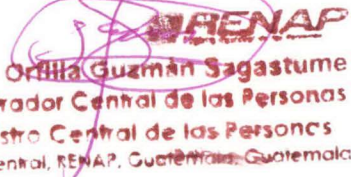

1 

Jennifer Patricia Balcárcel de León
 Gestor de Registro Central de Las Personas I
Registro Central de las Personas
 Sede Central, Guatemala, Guatemala

1 

 Lic. Rafael Arturo Andrade Barillas
 Jefe de Registro Civil de las Personas
 Registro Central de las Personas
 Sede Central, RENAP, Guatemala, Guatemala

Licenciado Juan Ramón...


 Sede Central, RENAP, Guatemala, Guatemala


1 

Caran Ortilia Guzmán Sagastume
 Registrador Central de las Personas
 Registro Central de las Personas
 Sede Central, RENAP, Guatemala, Guatemala

Firma y sello de la máxima autoridad de la dependencia


ANEXO II

REGISTRO CENTRAL DE LAS PERSONAS
INFORME DE SEGUIMIENTO TEMÁTICO INSTITUCIONAL 2021
MES REPORTADO: FEBRERO

No.	Meta	Meta			Población beneficiada																		
		Unidad de medida	Meta inicial	Meta vigente	Meta ejecutada	Sexo				Edad						Pueblo							
						Mujeres	Hombres	No definido	Total	Niñez			Juventud	Adultos	Tercera Edad	No definido	Total	Maya	Xinca	Garifuna	Mestizos/Ladinos	Otro	Total
0 - 2	3 - 5	6 - 13	14 - 30 años	31 - 60 años	61 años en adelante																		
2	Inscripciones de hechos y actos registrales realizadas.	Registro	641,851	641,851	51,252	20,519	30,230	503	51,252	31,359	1,277	1,252	6,485	5,457	5,025	397	51,252	1,607	17	4	8,938	40,686	51,252
2.1	Inscripciones de hechos y actos registrales realizadas.	Registro	641,851	641,851	51,252	20,519	30,230	503	51,252	31,359	1,277	1,252	6,485	5,457	5,025	397	51,252	1,607	17	4	8,938	40,686	51,252
Objetivos																							
Resultados alcanzados		1																					
		2																					
Obstáculos encontrados		1																					
		2																					
Observaciones																							

1 
Jennifer Patricia Balcárcel de León
 Gestor de Registro Central de Las Personas I
Registro Central de las Personas
 Sede Central, Guatemala, Guatemala

1 
Lic. Rafael Arturo Andrade Barillas
 Jefe de Registro Civil de las Personas
Registro Central de las Personas
 Sede Central RENAP, Guatemala, Guatemala

1 
Licenciado Julio Arzú
 Subdirector de Registro Civil de las Personas
Registro Central de las Personas
 Sede Central RENAP, Guatemala, Guatemala

1 
Caren Orilla Guzmán Sagastume
 Registrador Central de las Personas
Registro Central de las Personas
 Sede Central RENAP, Guatemala, Guatemala

ANEXO III

REGISTRO CENTRAL DE LAS PERSONAS
SEGUIMIENTO TEMÁTICO INSTITUCIONAL 2021
INSCRIPCIONES DE HECHOS Y ACTOS REGISTRALES REALIZADAS
MES REPORTADO: FEBRERO

D	M	Departamento / municipio	Población beneficiada																	
			Sexo				Edad						Pueblo							
			Mujeres	Hombres	No definido	Total	Niñez			Juventud 14 a 30 años	Adultos 31 a 60 años	Tercera Edad 61 años en adelante	No definido	Total	Maya	Xinca	Garífuna	Mestizos/Ladinos	No Indican	Total
							0 - 2	3 - 5	6 - 13											
REPÚBLICA DE GUATEMALA			20,519	30,230	503	51,252	31,359	1,277	1,252	6,485	5,457	5,025	397	51,252	1,607	17	4	8,938	40,686	51,252
1		ALTA VERAPAZ	2,059	2,680	20	4,759	3,512	61	65	564	296	254	5	4,759	267	0	0	78	4,414	4,759
2		CHAHAL	35	36	0	71	55	1	2	6	3	4	0	71	2	0	0	0	69	71
3		CHISE	139	159	0	298	218	2	6	37	22	13	0	298	19	0	0	5	274	298
4		COBAN	455	548	9	1,012	737	13	12	123	65	58	4	1,012	41	0	0	30	941	1,012
5		FRAY BARTOLOMÉ DE LAS CASAS	213	277	0	490	406	2	49	14	17	0	0	490	20	0	0	8	462	490
6		LANQUÍN	31	47	3	81	42	0	2	10	20	7	0	81	4	0	0	1	76	81
7		PANZÓS	80	103	0	183	142	4	0	10	15	12	0	183	5	0	0	2	176	183
8		RAXRUHÁ	30	64	0	94	51	1	0	22	10	9	0	94	11	0	0	5	78	94
9		SAN CRISTÓBAL VERAPAZ	97	135	0	232	168	5	0	41	10	8	0	232	10	0	0	6	216	232
10		SAN JUAN CHAMELCO	70	131	0	201	120	5	4	39	19	14	0	201	25	0	0	1	175	201
11		SAN MIGUEL TUJURÚ	65	78	3	146	110	0	4	12	10	10	0	146	10	0	0	1	135	146
12		SAN PEDRO CARCHÁ	343	397	2	742	559	12	17	84	31	38	1	742	45	0	0	3	694	742
13		SANTA CATALINA LA TINTA	165	209	0	374	327	4	6	12	17	8	0	374	14	0	0	2	358	374
14		SANTA CRUZ VERAPAZ	50	48	0	98	66	2	2	13	8	7	0	98	5	0	0	4	89	98
15		SANTA MARÍA CAHABÓN	98	122	2	222	174	4	2	20	11	11	0	222	7	0	0	3	212	222
16		SENAHÚ	116	210	1	327	217	1	0	60	22	29	0	327	36	0	0	0	296	327
17		TACTIC	45	70	0	115	71	1	3	19	15	6	0	115	9	0	0	7	99	115
18		TAMAHÚ	27	41	0	68	49	1	2	7	4	5	0	68	4	0	0	0	64	68
2		BAJA VERAPAZ	348	543	5	896	583	7	8	148	80	69	1	896	54	0	0	103	739	896
1		CUBULCO	53	85	2	140	81	0	0	22	20	17	0	140	10	0	0	19	111	140
2		GRANADOS	11	15	0	26	16	0	1	0	3	5	1	26	0	0	0	7	19	26
3		PURULHÁ	66	100	1	167	115	2	1	30	13	6	0	167	17	0	0	1	149	167
4		RABINAL	37	61	1	99	51	0	1	26	14	7	0	99	14	0	0	12	73	99
5		SALAMÁ	145	203	1	349	270	4	1	37	17	20	0	349	10	0	0	39	300	349
6		SAN JERÓNIMO	13	23	0	36	22	1	3	3	2	5	0	36	0	0	0	5	31	36
7		SAN MIGUEL CHICAJ	14	37	0	51	18	0	1	19	7	6	0	51	3	0	0	3	45	51
8		SANTA CRUZ EL CHOL	9	19	0	28	10	0	0	11	4	3	0	28	0	0	0	17	11	28
3		CHIMALTENANGO	751	1,214	3	1,968	1,203	23	17	343	183	186	13	1,968	126	0	0	149	1,493	1,968
1		ACATENANGO	21	26	0	47	28	0	0	11	2	6	0	47	2	0	0	9	36	47
2		CHIMALTENANGO	244	335	1	580	420	6	4	67	37	38	8	580	6	0	0	49	525	580
3		EL TEJAR	13	31	1	45	19	0	0	12	6	8	0	45	2	0	0	8	35	45
4		PARRAMOS	11	32	1	44	14	0	2	16	8	2	2	44	3	0	0	9	32	44
5		PATZICÚ	29	62	0	91	57	1	1	19	6	7	0	91	9	0	0	0	82	91
6		PATZUN	67	103	0	170	97	2	1	28	21	21	0	170	19	0	0	7	144	170
7		POCHUTA	6	4	0	10	8	0	0	2	0	0	0	10	0	0	0	2	8	10
8		SAN ANDRÉS ITZAPA	30	44	0	74	30	2	0	17	10	15	0	74	6	0	0	13	55	74
9		SAN JOSÉ POAQUIL	34	29	0	63	34	2	2	10	6	9	0	63	13	0	0	1	49	63
10		SAN JUAN COMALAPA	41	81	0	122	66	4	0	27	9	15	1	122	16	0	0	6	100	122
11		SAN MARTÍN JILOTEPEQUE	41	78	0	119	52	0	1	24	18	23	1	119	7	0	0	7	105	119
12		SAN PEDRO YEOPCAPA	22	60	0	82	51	1	0	13	12	4	1	82	0	0	0	4	78	82
13		SANTA APOLONIA	31	46	0	77	43	1	0	18	9	6	0	77	9	0	0	4	64	77
14		SANTA CRUZ BALANÁ	17	47	0	64	18	0	0	24	15	7	0	64	16	0	0	7	41	64
15		TECPÁN GUATEMALA	120	190	0	310	228	3	4	41	17	17	0	310	15	0	0	4	291	310
16		ZÁRAGOZA	24	46	0	70	38	1	2	14	7	8	0	70	3	0	0	19	48	70
4		CHIQUMULA	709	866	13	1,588	1,141	39	30	128	104	140	6	1,588	0	0	0	272	1,316	1,588
1		CAMOJÁN	93	103	2	198	152	4	1	20	8	13	0	198	0	0	0	29	169	198
2		CHIQUMULA	291	337	3	631	471	20	19	39	35	45	2	631	0	0	0	100	531	631
3		CONCEPCIÓN LAS MINAS	14	26	1	41	12	0	1	7	9	11	1	41	0	0	0	17	24	41
4		ESQUIPULAS	52	77	0	129	87	3	1	12	10	15	1	129	0	0	0	32	97	129
5		IBALÁ	23	36	3	62	24	2	1	9	14	11	1	62	0	0	0	24	38	62
6		JOCOTÁN	114	144	3	261	221	5	3	13	10	9	0	261	0	0	0	15	246	261
7		QLOPA	67	67	0	134	103	3	1	15	6	6	0	134	0	0	0	11	123	134
8		QUEZALTEPEQUE	21	20	0	41	22	1	1	3	2	12	0	41	0	0	0	18	23	41
9		SAN JACINTO	13	21	1	35	18	1	2	6	2	6	0	35	0	0	0	12	23	35
10		SAN JOSÉ LA ARADA	7	17	0	24	9	0	0	3	5	6	1	24	0	0	0	5	19	24
11		SAN JUAN ERMITA	14	18	0	32	22	0	0	1	3	6	0	32	0	0	0	9	23	32
5		EL PROGRESO	187	300	4	491	286	10	7	65	64	56	3	491	1	0	0	163	327	491
1		EL JICARÓ	27	21	1	49	9	5	0	2	6	7	0	49	0	0	0	10	19	49
2		GUASTOYA	81	121	0	202	141	2	4	22	18	12	3	202	1	0	0	54	147	202
3		MORAZÁN	3	18	0	21	5	0	0	9	5	2	0	21	0	0	0	13	8	21
4		SAN AGUSTÍN ACASAGUASTLÁN	46	54	1	101	66	0	2	7	16	10	0	101	0	0	0	31	70	101
5		SAN ANTONIO LA PAZ	14	15	1	30	16	1	1	4	5	3	0	30	0	0	0	11	19	30
6		SAN CRISTÓBAL ACASAGUASTLÁN	1	5	0	6	3	0	0	2	0	1	0	6	0	0	0	3	3	6
7		SANARATE	26	46	1	73	34	1	0	11	12	15	0	73	0	0	0	31	42	73
8		SANSARÉ	9	20	0	29	12	1	0	8	2	6	0	29	0	0	0	10	19	29
6		ESCUINTLA	879	1,285	24	2,190	1,247													

**REGISTRO CENTRAL DE LAS PERSONAS
SEGUIMIENTO TEMÁTICO INSTITUCIONAL 2021
INSCRIPCIONES DE HECHOS Y ACTOS REGISTRALES REALIZADAS
MES REPORTADO: FEBRERO**

D	M	Departamento / municipio	Población beneficiada																	
			Mujeres	Hombres	No definido	Total	Niñez			Juventud	Adultos	Tercera Edad	No definido	Total	Maya	Xinca	Garífuna	Mestizos/Ladinos	No Indican	Total
							0-2 años	3-5 años	6-13 años											
8		HUEHUETENANGO	1,845	2,445	50	4,360	3,043	118	131	425	331	294	18	4,340	193	0	0	342	3,805	4,340
1		AGUACATÁN	62	70	0	132	96	2	1	9	7	17	0	132	9	0	0	5	118	132
2		CHIANTLA	142	150	0	292	218	8	7	25	19	15	0	292	4	0	0	50	238	292
3		COLOTENANGO	49	70	0	119	103	1	3	2	3	6	1	119	2	0	0	1	116	119
4		CONCEPCIÓN HUISTA	23	33	1	57	49	1	2	0	1	4	0	57	0	0	0	2	55	57
5		CUILCO	75	88	0	163	122	6	8	6	12	9	0	163	0	0	0	23	140	163
6		HUEHUETENANGO	172	305	1	478	229	17	21	85	67	50	9	478	9	0	0	155	314	478
7		JACALTENANGO	49	64	0	113	88	0	1	10	4	10	0	113	2	0	0	1	110	113
8		LA DEMOCRACIA	83	96	2	181	135	8	4	12	13	8	1	181	1	0	0	15	165	181
9		LA LIBERTAD	65	79	1	145	94	8	5	17	8	12	1	145	2	0	0	26	117	145
10		MALACATANCITO	21	25	0	46	35	1	1	2	3	4	0	46	0	0	0	11	35	46
11		NENTÓN	55	80	3	138	83	12	2	22	16	3	0	138	8	0	0	10	120	138
12		PETATÁN	11	15	0	26	17	1	2	3	1	2	0	26	3	0	0	0	23	26
13		SAN ANTONIO HUISTA	14	35	2	51	31	1	0	7	7	5	0	51	2	0	0	12	37	51
14		SAN GASPAR IXCHIL	16	31	0	47	37	2	4	0	1	3	0	47	1	0	0	0	46	47
15		SAN ILDEFONSO IXTAAHUACÁN	105	122	3	230	189	3	1	14	12	10	1	230	5	0	0	0	225	230
16		SAN JUAN AITÁN	41	38	1	80	56	3	4	5	5	7	0	80	5	0	0	0	75	80
17		SAN JUAN IXCOY	40	56	0	96	65	3	6	4	9	8	1	96	5	0	0	0	91	96
18		SAN MATEO IXTATÁN	76	94	7	177	130	5	5	12	18	7	0	177	5	0	0	2	170	177
19		SAN MIGUEL ACATÁN	87	68	9	164	124	4	3	7	19	7	0	164	5	0	0	0	159	164
20		SAN PEDRO NECTA	39	56	0	95	80	2	1	5	4	3	0	95	4	0	0	3	88	95
21		SAN PEDRO SOLOMA	95	125	5	225	146	9	15	19	21	15	0	225	9	0	0	1	215	225
22		SAN RAFAEL LA INDEPENDENCIA	34	52	2	88	53	2	3	14	5	11	0	88	13	0	0	0	75	88
23		SAN RAFAEL PETZAL	10	16	1	27	19	1	1	3	1	2	0	27	4	0	0	1	22	27
24		SAN SEBASTIÁN COATÁN	42	60	3	105	65	0	1	16	7	15	1	105	17	0	0	0	88	105
25		SAN SEBASTIÁN HUEHUETENANGO	38	46	1	85	69	0	3	7	2	4	0	85	6	0	0	0	79	85
26		SANTA ANA HUISTA	11	13	3	27	14	0	1	3	6	2	1	27	1	0	0	7	19	27
27		SANTA BÁRBARA	58	59	0	117	98	4	3	2	5	5	0	117	5	0	0	0	112	117
28		SANTA CRUZ BARRILLAS	139	284	0	423	279	7	9	81	30	17	0	423	46	0	0	21	356	423
29		SANTA EULALIA	99	126	5	230	164	5	10	22	10	17	2	230	14	0	0	0	216	230
30		SANTIAGO CHIMALTENANGO	16	18	0	34	24	0	1	4	2	3	0	34	3	0	0	0	31	34
31		TECITÁN	18	17	0	35	30	1	1	1	1	1	0	35	3	0	0	2	33	35
32		TODOS SANTOS CUCHUMATÁN	37	55	0	92	72	0	2	3	8	7	0	92	3	0	0	2	87	92
33		UNIÓN CANTINIL	23	19	0	42	29	1	0	3	4	5	0	42	0	0	0	12	30	42
9		IBABAL	564	720	45	1,379	886	41	19	137	140	35	0	1,379	25	0	2	256	1,076	1,379
1		EL ESTOR	152	171	0	323	247	11	5	35	15	10	0	323	14	0	0	6	303	323
2		LIVINGSTON	115	150	9	274	190	10	7	25	19	17	6	274	9	0	1	24	240	274
3		LOS AMATES	42	77	4	143	96	5	1	8	15	13	5	143	1	0	0	29	113	143
4		MORALES	106	141	6	273	162	8	3	33	29	36	2	273	0	0	0	84	189	273
5		PUERTO BARRIOS	129	211	26	366	191	7	3	36	42	45	22	366	1	0	1	113	251	366
10		JALAPA	518	642	5	1,165	813	23	24	102	103	95	5	1,165	1	3	0	213	948	1,165
1		JALAPA	333	413	1	747	559	12	20	46	43	44	3	747	1	2	0	103	641	747
2		MATAQUESCUINTLA	38	49	0	87	50	3	0	13	9	11	1	87	0	0	0	33	54	87
3		MONJAS	25	35	4	64	28	0	2	13	11	9	1	64	0	0	0	28	36	64
4		SAN CARLOS ALZATATE	30	41	0	71	38	2	1	14	10	6	0	71	0	1	0	13	57	71
5		SAN LUIS JILOTEPEQUE	15	28	0	43	17	1	1	5	4	15	0	43	0	0	0	12	31	43
6		SAN MANUEL CHAPARRÓN	8	7	0	15	11	0	0	1	0	3	0	15	0	0	0	4	11	15
7		SAN PEDRO PINULA	69	69	0	138	110	5	0	10	6	7	0	138	0	0	0	20	118	138
11		JUTIAPA	620	891	45	1,456	763	27	36	224	198	188	30	1,456	1	7	0	499	949	1,456
1		AGUA BLANCA	9	22	1	32	7	0	1	7	5	12	0	32	1	0	0	16	15	32
2		ASUNCIÓN MITA	32	68	2	102	33	2	5	19	22	19	2	102	0	0	0	55	47	102
3		ATESCATEMPA	16	30	6	52	21	0	2	4	12	12	1	52	0	0	0	20	32	52
4		COMAPA	30	41	1	72	45	0	0	7	5	14	1	72	0	0	0	26	46	72
5		CONGUACO	17	38	1	56	34	0	1	10	6	5	0	56	0	0	0	18	38	56
6		EL ADELANTO	6	15	4	25	8	0	2	6	4	2	3	25	0	0	0	9	16	25
7		EL PROGRESO	28	55	2	85	24	3	1	18	22	14	3	85	0	0	0	45	40	85
8		JALPATAGUA	24	52	1	77	33	2	4	20	9	9	0	77	0	0	0	35	42	77
9		JEREZ	6	10	0	16	5	0	1	4	3	3	0	16	0	0	0	10	6	16
10		JUTIAPA	226	354	7	587	396	10	12	66	51	43	9	587	0	7	0	114	466	587
11		MOYUTA	44	66	5	115	50	5	3	20	19	16	2	115	0	0	0	48	67	115
12		PASACO	8	15	1	24	13	0	0	3	3	5	0	24	0	0	0	8	16	24
13		QUESADA	10	28	1	39	14	2	2	8	8	3	2	39	0	0	0	18	21	39
14		SAN JOSÉ ACATEMPA	11	22	0	33	14	1	0	11	5	2	0	33	0	0	0	13	20	33
15		SANTA CATARINA MITA	31	48	9	88	31	2	1	15	14	20	5	88	0	0	0	42	46	88
16		YUPILEPEQUE	12	19	4	35	14	0	1	5	8	5	2	35	0	0	0	15	20	35
17		ZAPOTITLÁN	10	8	0	18	11	0	0	1	2	4	0	18	0	0	0	7	11	18
12		PETÉN	760	1,080	16	1,856	1,225	50	50	219	166	124	22	1,856	40	0	0	334	1,482	1,856
1		DOLORES	36	55	1	92	57	4	5	11	8	5	2	92	0	0	0	22	70	92
2		EL CHAL	15	27	0	42	21	2	3	5	5	6	0	42	1	0	0	11	30	42
3		FLORES	37	90	1	128	55	4	3	24	26	11	5	128	0	0	0	56	72	128
4																				

**REGISTRO CENTRAL DE LAS PERSONAS
SEGUIMIENTO TEMÁTICO INSTITUCIONAL 2021
INSCRIPCIONES DE HECHOS Y ACTOS REGISTRABLES REALIZADAS
MES REPORTADO: FEBRERO**

D	M	Departamento / municipio	Sexo				Edad							Pueblo					Total	
			Mujeres	Hombres	No definido	Total	Niñez			Juventud 14 a 30 años	Adultos 31 a 60 años	Tercera Edad 61 años en adelante	No definido	Total	Maya	Xinca	Garífuna	Mestizos/Ladinos		No Indican
							0 - 2	3 - 5	6 - 13											
14		QUICHÉ	1,494	2,279	35	3,810	2,454	59	70	507	248	223	27	3,810	261	0	1	121	3,427	3,810
	1	CANILLA	9	27	7	43	24	0	1	4	3	4	7	43	0	0	0	3	40	43
	2	CHAJUL	62	88	0	150	111	1	0	21	10	7	0	150	10	0	0	4	136	150
	3	CHICAMÁN	44	79	0	123	75	4	0	25	15	4	0	123	6	0	0	7	110	123
	4	CHICHÉ	41	89	0	130	83	0	1	19	17	10	0	130	2	0	0	9	119	130
	5	CHICHICASTENANGO	207	316	0	523	373	7	5	79	25	33	1	523	66	0	0	5	452	523
	6	CHINIQUE	14	32	1	47	23	0	0	14	5	5	0	47	7	0	0	3	37	47
	7	CUNÉN	69	72	0	141	102	5	6	16	7	5	0	141	7	0	0	1	133	141
	8	IXCÁN	201	274	2	477	367	13	12	39	27	17	2	477	24	0	0	19	434	477
	9	JOYABAJ	149	199	9	357	255	6	5	37	26	24	4	357	16	0	0	9	332	357
	10	NEBAJ	95	146	3	244	153	3	6	38	21	21	2	244	17	0	0	3	224	244
	11	PACHALUM	14	12	0	26	17	0	1	6	1	1	0	26	1	0	0	6	19	26
	12	PATZITE	24	26	2	52	44	0	2	1	1	1	3	52	2	0	0	0	50	52
	13	SACAPULAS	64	129	0	193	136	5	5	30	10	7	0	193	4	0	0	5	184	193
	14	SAN ANDRÉS SAJACABAJÁ	36	50	1	87	57	0	3	12	4	10	1	87	6	0	0	5	76	87
	15	SAN ANTONIO ILOTENANGO	22	61	0	83	66	1	1	6	6	3	0	83	4	0	0	0	79	83
	16	SAN BARTOLOMÉ JOCOTENANGO	19	46	1	66	42	2	5	11	4	2	0	66	7	0	0	1	58	66
	17	SAN JUAN COTZAL	50	60	0	110	82	0	0	11	6	11	0	110	6	0	0	0	104	110
	18	SAN PEDRO JOCOPILAS	55	56	1	112	83	2	5	8	6	7	1	112	6	0	0	4	102	112
	19	SANTA CRUZ DEL QUICHÉ	161	242	0	403	262	5	6	65	29	34	2	403	30	0	1	26	346	403
	20	USUPANÍAN	124	216	6	346	230	5	6	59	31	14	1	346	36	0	0	10	300	346
	21	ZACUALPÁ	36	59	2	97	71	0	0	11	9	3	3	97	4	0	0	1	92	97
15		RETALHULEU	368	648	11	1,027	546	30	38	174	109	119	11	1,027	7	0	0	333	687	1,027
	1	CHAMPÉRICO	34	71	3	108	60	5	13	13	10	5	2	108	0	0	0	25	83	108
	2	EL ASINTAL	27	54	0	81	48	2	0	16	3	11	1	81	2	0	0	25	54	81
	3	NUEVO SAN CARLOS	38	55	1	94	47	4	3	14	10	16	0	94	1	0	0	35	58	94
	4	RETALHULEU	142	233	2	377	190	10	8	69	50	47	3	377	3	0	0	146	228	377
	5	SAN ANDRÉS VILLA SECA	49	89	1	139	88	2	4	20	8	17	0	139	0	0	0	41	98	139
	6	SAN FELIPE RETALHULEU	27	49	1	77	44	2	2	9	14	5	1	77	0	0	0	21	56	77
	7	SAN MARTÍN ZAPOTITLAN	14	31	2	47	20	1	2	8	6	7	3	47	0	0	0	12	35	47
	8	SAN SEBASTIÁN	24	51	0	75	33	3	3	21	5	10	0	75	1	0	0	22	52	75
	9	SANTA CRUZ MAJULÁ	13	15	1	29	16	1	3	4	3	1	1	29	0	0	0	6	23	29
16		SACATEPÉQUEZ	408	595	4	1,007	582	13	24	152	113	115	8	1,007	28	0	0	173	806	1,007
	1	ANTIGUA GUATEMALA	151	155	0	306	209	4	6	23	29	32	3	306	2	0	0	60	244	306
	2	CIUDAD VIEJA	27	38	0	65	41	1	1	9	8	5	0	65	0	0	0	15	50	65
	3	JOCOTENANGO	10	19	0	29	11	0	1	4	3	10	0	29	1	0	0	13	15	29
	4	MAGDALENA MILPAS ALTAS	15	20	0	35	22	0	0	5	5	3	0	35	0	0	0	10	25	35
	5	PASTORES	13	15	1	29	15	0	0	6	3	5	0	29	0	0	0	8	21	29
	6	SAN ANTONIO AGUAS CALIENTES	13	14	0	27	11	0	1	6	5	4	0	27	0	0	0	2	25	27
	7	SAN BARTOLOMÉ MILPAS ALTAS	10	7	0	17	10	0	3	2	1	1	0	17	0	0	0	3	14	17
	8	SAN JUAN ALOTENANGO	26	38	0	64	30	1	1	14	12	6	0	64	1	0	0	16	47	64
	9	SAN LUCAS SACATEPÉQUEZ	15	34	0	49	19	4	1	7	11	5	2	49	1	0	0	15	33	49
	10	SAN MIGUEL DUEÑAS	12	18	0	30	16	0	3	3	1	7	0	30	0	0	0	4	26	30
	11	SANTA CATARINA BARAHONA	0	8	0	8	7	0	0	0	0	1	0	8	0	0	0	0	8	8
	12	SANTA LUCÍA MILPAS ALTAS	9	36	0	45	19	0	4	9	7	5	1	45	0	0	0	14	31	45
	13	SANTA MARÍA DE JESÚS	33	46	0	79	47	2	3	14	2	11	0	79	4	0	0	1	74	79
	14	SANTIAGO SACATEPÉQUEZ	24	45	0	69	41	1	0	13	11	3	0	69	7	0	0	1	61	69
	15	SANTO DOMINGO XENACÓJ	8	34	3	45	23	0	0	10	5	5	2	45	1	0	0	5	39	45
	16	SUMPANGO	42	68	0	110	61	0	0	27	10	12	0	110	11	0	0	6	93	110
17		SAN MARCOS	1,385	2,208	57	3,650	2,231	147	143	425	359	331	14	3,650	37	0	0	714	2,899	3,650
	1	AYULÁ	33	71	3	107	48	3	2	13	21	20	0	107	0	0	0	50	57	107
	2	CAJARINA	29	57	0	86	45	3	3	14	9	12	0	86	0	0	0	34	52	86
	3	COMITANCILLO	85	108	1	194	142	3	2	16	14	17	0	194	11	0	0	2	181	194
	4	CONCEPCIÓN TUTUAPA	132	165	2	299	192	28	22	12	26	19	0	299	8	0	0	5	286	299
	5	EL QUETZAL	27	46	1	74	34	6	4	10	8	11	1	74	0	0	0	26	48	74
	6	EL TUMBADOR	56	52	0	108	63	3	2	10	11	19	0	108	0	0	0	41	67	108
	7	ESQUIPULAS PALO GORDO	9	20	0	29	13	1	0	2	3	10	0	29	0	0	0	14	15	29
	8	IXCHIGUÁN	31	37	1	69	47	1	3	5	3	9	1	69	1	0	0	6	62	69
	9	LA BLANCA	34	42	0	76	55	2	1	7	6	5	0	76	1	0	0	18	57	76
	10	LA REFORMA	10	33	1	44	23	1	1	7	6	5	1	44	0	0	0	12	32	44
	11	MALACATÁN	137	240	2	379	249	15	17	49	38	11	0	379	2	0	0	73	304	379
	12	NUEVO PROGRESO	28	45	0	73	38	2	4	13	7	9	0	73	0	0	0	27	46	73
	13	OCCOS	12	28	4	44	15	2	1	11	8	7	0	44	0	0	0	20	24	44
	14	PAJAPITA	39	57	0	96	62	2	2	12	11	6	1	96	1	0	0	27	68	96
	15	RÍO BLANCO	6	21	0	27	10	1	4	2	9	1	0	27	1	0	0	6	20	27
	16	SAN ANTONIO SACATEPÉQUEZ	19	35	1	55	29	1	1	9	4	11	0	55	0	0	0	20	35	55
	17	SAN CRISTÓBAL CUCHO	16	17	0	33	19	0	2	5	1	6	0	33	0	0	0	9	24	33
	18	SAN JOSÉ EL RODEO	13	40	0	53	33	2	1	9	3	5	0	53	0	0	0	16	37	53

**REGISTRO CENTRAL DE LAS PERSONAS
SEGUIMIENTO TEMÁTICO INSTITUCIONAL 2021
INSCRIPCIONES DE HECHOS Y ACTOS REGISTRALES REALIZADAS
MES REPORTADO: FEBRERO**

D	M	Departamento / municipio	Sexo				Edad							Pueblo						
			Mujeres	Hombres	No definido	Total	Niñez			Juventud 14 a 30 años	Adultos 31 a 60 años	Tercera Edad 61 años en adelante	No definido	Total	Maya	Xinca	Garfuna	Mestizos/L adinos	No Indican	Total
							0 - 2	3 - 5	6 - 13											
18		SANTA ROSA	489	724	12	1,225	673	31	38	138	182	154	9	1,225	3	5	0	395	822	1,225
	1	BARBERENA	48	95	0	143	53	4	7	36	21	19	3	143	2	0	0	68	73	143
	2	CASILLAS	8	14	0	22	7	2	2	2	4	5	0	22	0	1	0	9	12	22
	3	CHIQUIMULILLA	60	77	8	145	70	9	9	15	24	17	1	145	0	0	0	41	104	145
	4	CUILAPA	205	264	0	469	353	4	5	31	44	28	4	469	0	1	0	94	374	469
	5	GUAZACAPAN	20	30	1	51	12	2	2	5	10	19	1	51	0	0	0	27	24	51
	6	NUEVA SANTA ROSA	25	41	0	66	22	1	2	6	18	17	0	66	0	3	0	24	39	66
	7	ORATORIO	19	26	1	46	15	2	2	9	9	9	0	46	0	0	0	24	22	46
	8	PUEBLO NUEVO VIÑAS	24	20	1	45	16	3	2	4	9	11	0	45	0	0	0	21	24	45
	9	SAN JUAN TEGUACO	12	23	1	36	16	0	2	6	7	5	0	36	0	0	0	17	19	36
	10	SAN RAFAEL LAS FLORES	9	17	0	26	16	1	2	4	1	2	0	26	0	0	0	6	20	26
	11	SANTA CRUZ NARANJO	5	12	0	17	6	1	0	1	6	3	0	17	0	0	0	9	8	17
	12	SANTA MARÍA IXHUATÁN	16	34	0	50	24	0	0	7	11	8	0	50	1	0	0	21	28	50
	13	SANTA ROSA DE LIMA	12	30	0	42	21	1	0	5	11	4	0	42	0	0	0	16	26	42
	14	TAXISCO	26	41	0	67	42	1	3	7	7	7	0	67	0	0	0	18	49	67
19		SOLOLÁ	491	768	1	1,260	760	14	15	206	135	128	2	1,260	130	0	0	23	1,107	1,260
	1	CONCEPCIÓN	15	10	0	25	22	0	0	2	1	0	0	25	1	0	0	0	24	25
	2	NAHUALÁ	78	109	1	188	122	3	2	26	14	21	0	188	25	0	0	2	161	188
	3	PANA JACHEL	22	25	0	47	27	1	0	9	7	3	0	47	6	0	0	4	37	47
	4	SAN ANDRÉS SEMETABAJ	21	20	0	41	23	2	0	6	3	5	0	41	3	0	0	1	37	41
	5	SAN ANTONIO PALOPO	12	16	0	28	21	0	0	0	3	4	0	28	1	0	0	0	27	28
	6	SAN JOSÉ CHACAYA	4	10	0	14	10	0	0	2	2	0	0	14	0	0	0	0	14	14
	7	SAN JUAN LA LAGUNA	7	18	0	25	17	0	0	6	1	1	0	25	2	0	0	0	23	25
	8	SAN LUCAS TOLIMÁN	25	52	0	77	31	1	2	19	10	14	0	77	11	0	0	6	60	77
	9	SAN MARCOS LA LAGUNA	1	2	0	3	1	0	0	0	1	1	0	3	1	0	0	0	2	3
	10	SAN PABLO LA LAGUNA	4	10	0	14	11	0	0	2	0	1	0	14	0	0	0	0	14	14
	11	SAN PEDRO LA LAGUNA	12	16	0	28	8	2	1	4	7	6	0	28	3	0	0	0	25	28
	12	SANTA CATARINA IXHUACÁN	52	78	0	130	80	1	4	19	17	9	0	130	14	0	0	0	116	130
	13	SANTA CATARINA PALOPO	6	3	0	9	7	1	0	0	0	1	0	9	0	0	0	0	9	9
	14	SANTA CLARA LA LAGUNA	11	28	0	39	21	0	1	10	4	3	0	39	10	0	0	0	29	39
	15	SANTA CRUZ LA LAGUNA	3	6	0	9	5	0	0	2	2	0	0	9	1	0	0	0	8	9
	16	SANTA LUCÍA UTATLÁN	12	43	0	55	20	1	1	19	6	8	0	55	16	0	0	1	38	55
	17	SANTA MARÍA VISITACIÓN	1	10	0	11	1	0	0	7	3	0	0	11	1	0	0	1	9	11
	18	SANTIAGO ATITLÁN	49	64	0	113	70	0	2	15	13	13	0	113	6	0	0	1	106	113
	19	SOLOLÁ	156	248	0	404	263	2	0	58	41	38	2	404	29	0	0	7	368	404
20		SUCHITEPÉQUEZ	467	1,100	15	1,782	1,032	72	34	280	185	169	8	1,782	44	0	0	303	1,435	1,782
	1	CHICACAO	116	129	6	251	161	8	6	32	17	27	0	251	2	0	0	17	232	251
	2	CIYOTENANGO	35	50	0	85	45	1	1	17	11	8	2	85	1	0	0	18	66	85
	3	MAZATENANGO	132	214	1	349	228	14	7	41	32	26	1	349	1	0	0	65	283	349
	4	PATULUL	39	72	0	111	65	2	2	17	13	11	1	111	1	0	0	35	75	111
	5	PUEBLO NUEVO	12	22	0	34	12	4	0	8	2	8	0	34	1	0	0	6	27	34
	6	RÍO BRAVO	22	34	0	56	38	1	0	8	7	2	0	56	0	0	0	13	43	56
	7	SAMAYAC	13	28	0	41	21	1	1	8	3	7	0	41	3	0	0	3	35	41
	8	SAN ANTONIO SUCHITEPEQUEZ	49	93	1	143	100	7	3	17	9	7	0	143	4	0	0	13	126	143
	9	SAN BERNARDINO	15	13	0	28	21	0	2	3	0	2	0	28	2	0	0	1	25	28
	10	SAN FRANCISCO ZAPOTITLÁN	26	48	0	74	29	9	1	11	10	13	1	74	0	0	0	26	48	74
	11	SAN GABRIEL	7	26	1	34	11	0	1	10	5	7	0	34	2	0	0	8	24	34
	12	SAN JOSÉ EL ÍDOLO	12	16	0	28	15	0	2	4	4	3	0	28	0	0	0	8	20	28
	13	SAN JOSÉ LA MÁQUINA	62	90	0	152	85	17	7	13	14	16	0	152	1	0	0	29	122	152
	14	SAN JUAN BAUTISTA	11	11	0	22	13	1	0	2	3	3	0	22	0	0	0	8	14	22
	15	SAN LORENZO	10	24	1	35	12	2	0	4	12	5	0	35	0	0	0	7	28	35
	16	SAN MIGUEL PANÁN	14	26	1	41	27	1	1	8	1	3	0	41	1	0	0	2	38	41
	17	SAN PABLO JOCOPILAS	21	75	0	96	38	1	1	37	13	5	1	96	15	0	0	10	71	96
	18	SANTA BÁRBARA	28	47	0	75	55	1	0	5	10	4	0	75	0	0	0	15	60	75
	19	SANTO DOMINGO SUCHITEPEQUEZ	25	32	2	59	30	0	0	8	10	10	1	59	0	0	0	10	49	59
	20	SANTO TOMAS LA UNIÓN	13	26	1	40	17	2	1	14	3	2	1	40	8	0	0	1	31	40
	21	ZUNILITO	5	22	1	28	9	0	0	13	6	0	0	28	2	0	0	8	18	28
21		TOTONICAPÁN	692	1,072	15	1,779	1,136	37	48	276	145	135	2	1,779	181	0	0	28	1,570	1,779
	1	MOMOSTENANGO	153	235	5	393	235	9	22	67	28	31	1	393	42	0	0	5	346	393
	2	SAN ANDRÉS XECUL	28	76	0	104	50	1	2	27	14	9	1	104	19	0	0	3	82	104
	3	SAN BARTOLO	28	27	0	55	43	3	1	2	3	3	0	55	1	0	0	0	54	55
	4	SAN CRISTÓBAL TOTONICAPÁN	47	75	1	123	61	2	0	19	23	18	0	123	15	0	0	4	104	123
	5	SAN FRANCISCO EL ALTO	52	116	1	169	79	3	3	48	23	13	0	169	27	0	0	1	141	169
	6	SANTA LUCÍA LA REFORMA	34	56	1	91	60	3	4	11	9	4	0	91	9	0	0	0	82	91
	7	SANTA MARÍA CHIQUIMULA	85	105	7	197	125	12	8	16	13	23	0	197	10	0	0	2	185	197
	8	TOTONICAPÁN	265	382	0	647	483	4	8	86	32	34	0	647	58	0	0	13	576	647
22		ZACAPA	304	461	16	781	448	17	11	93	97	105	10	781	1	0	0	252	528	781
	1	CABANAS	11	22	0	33	20	2	0	6	3	2	0	33	0	0	0	10	23	33
	2	ESTANZUELA	9	23	0	32	13	0	1	6	8	4	0	32	0	0	0	16	16	32
	3	GUALÁN	53	90	2	145	79	2	2	19	27	16	0	145	0	0	0	6	85	145
	4	HUIJE																		

ANEXO IV


**REGISTRO CENTRAL DE LAS PERSONAS
SEGUIMIENTO TEMÁTICO INSTITUCIONAL 2021
INSCRIPCIONES DE NACIMIENTO REALIZADAS
MES REPORTADO: FEBRERO**

D	M	Departamento / municipio	Sexo				Edad											Total
			Mujeres	Hombres	No definido	Total	Niñez							Juventud	Adultos	Tercera Edad 61 años en adelante	No definido	
							0	1	2	3	4	5	6 - 13					
		República de Guatemala	10,602	10,774	0	21,376	20,818	141	64	63	37	43	130	56	17	7	0	21,376
1		ALTA VERAPAZ	975	959	0	1,934	1,930	2	0	0	0	0	2	0	0	0	0	1,934
	1	CHAHAL	18	17	0	35	35	0	0	0	0	0	0	0	0	0	0	35
	2	CHISEC	56	35	0	91	91	0	0	0	0	0	0	0	0	0	0	91
	3	COBAN	271	233	0	504	501	1	0	0	0	0	2	0	0	0	0	504
	4	FRAY BARTOLOMÉ DE LAS CASAS	143	143	0	286	286	0	0	0	0	0	0	0	0	0	0	286
	5	LANQUÍN	11	10	0	21	21	0	0	0	0	0	0	0	0	0	0	21
	6	PANZÓS	28	27	0	55	55	0	0	0	0	0	0	0	0	0	0	55
	7	RAXRUHÁ	16	18	0	34	34	0	0	0	0	0	0	0	0	0	0	34
	8	SAN CRISTÓBAL VERAPAZ	53	58	0	111	111	0	0	0	0	0	0	0	0	0	0	111
	9	SAN JUAN CHAMELCO	31	32	0	63	63	0	0	0	0	0	0	0	0	0	0	63
	10	SAN MIGUEL TUCURÚ	19	19	0	38	38	0	0	0	0	0	0	0	0	0	0	38
	11	SAN PEDRO CARCHÁ	91	90	0	181	180	1	0	0	0	0	0	0	0	0	0	181
	12	SANTA CATALINA LA TINTA	110	138	0	248	248	0	0	0	0	0	0	0	0	0	0	248
	13	SANTA CRUZ VERAPAZ	27	19	0	46	46	0	0	0	0	0	0	0	0	0	0	46
	14	SANTA MARÍA CAHABÓN	31	35	0	66	66	0	0	0	0	0	0	0	0	0	0	66
	15	SENAHÚ	36	53	0	89	89	0	0	0	0	0	0	0	0	0	0	89
	16	TACTIC	19	18	0	37	37	0	0	0	0	0	0	0	0	0	0	37
	17	TAMAHÚ	15	14	0	29	29	0	0	0	0	0	0	0	0	0	0	29
2		BAJA VERAPAZ	207	224	0	431	431	0	0	0	0	0	0	0	0	0	0	431
	1	CUBULCO	29	29	0	58	58	0	0	0	0	0	0	0	0	0	0	58
	2	GRANADOS	3	8	0	11	11	0	0	0	0	0	0	0	0	0	0	11
	3	PURULHA	31	31	0	62	62	0	0	0	0	0	0	0	0	0	0	62
	4	RABINAL	20	15	0	35	35	0	0	0	0	0	0	0	0	0	0	35
	5	SALAMÁ	107	123	0	230	230	0	0	0	0	0	0	0	0	0	0	230
	6	SAN JERÓNIMO	4	8	0	12	12	0	0	0	0	0	0	0	0	0	0	12
	7	SAN MIGUEL CHICAJ	8	7	0	15	15	0	0	0	0	0	0	0	0	0	0	15
	8	SANTA CRUZ EL CHOL	5	3	0	8	8	0	0	0	0	0	0	0	0	0	0	8
3		CHIMALTENANGO	430	454	0	884	882	0	0	0	1	0	0	0	1	0	0	884
	1	ACATENANGO	10	4	0	14	14	0	0	0	0	0	0	0	0	0	0	14
	2	CHIMALTENANGO	179	190	0	369	368	0	0	0	1	0	0	0	0	0	0	369
	3	EL TEJAR	5	9	0	14	13	0	0	0	0	0	0	1	0	0	0	14
	4	PARRAMOS	5	5	0	10	10	0	0	0	0	0	0	0	0	0	0	10
	5	PATZICIA	15	24	0	39	39	0	0	0	0	0	0	0	0	0	0	39
	6	PATZUN	34	33	0	67	67	0	0	0	0	0	0	0	0	0	0	67
	7	POCHUITA	6	1	0	7	7	0	0	0	0	0	0	0	0	0	0	7
	8	SAN ANDRÉS ITZAPA	14	8	0	22	22	0	0	0	0	0	0	0	0	0	0	22
	9	SAN JOSÉ POAQUIL	15	7	0	22	22	0	0	0	0	0	0	0	0	0	0	22
	10	SAN JUAN COMALAPA	21	26	0	47	47	0	0	0	0	0	0	0	0	0	0	47
	11	SAN MARTÍN JILOTEPEQUE	23	19	0	42	42	0	0	0	0	0	0	0	0	0	0	42
	12	SAN PEDRO YEPOCAPA	11	17	0	28	28	0	0	0	0	0	0	0	0	0	0	28
	13	SANTA APOLONIA	16	14	0	30	30	0	0	0	0	0	0	0	0	0	0	30
	14	SANTA CRUZ BALANYA	8	6	0	14	14	0	0	0	0	0	0	0	0	0	0	14
	15	TECPAN GUATEMALA	59	75	0	134	134	0	0	0	0	0	0	0	0	0	0	134
	16	ZARAGOZA	9	16	0	25	25	0	0	0	0	0	0	0	0	0	0	25
4		CHIQUMULA	343	316	0	659	656	0	0	0	0	0	0	1	2	0	0	659
	1	CAMOTÁN	44	27	0	71	71	0	0	0	0	0	0	0	0	0	0	71
	2	CHIQUMULA	191	178	0	369	369	0	0	0	0	0	0	0	0	0	0	369
	3	CONCEPCIÓN LAS MINAS	1	8	0	9	7	0	0	0	0	0	1	1	0	0	0	9
	4	ESQUIPULAS	26	25	0	51	51	0	0	0	0	0	0	0	0	0	0	51
	5	IPALA	7	8	0	15	14	0	0	0	0	0	0	1	0	0	0	15
	6	JOCOTÁN	26	25	0	51	51	0	0	0	0	0	0	0	0	0	0	51
	7	OLOPA	31	22	0	53	53	0	0	0	0	0	0	0	0	0	0	53
	8	QUEZALTEPEQUE	8	5	0	13	13	0	0	0	0	0	0	0	0	0	0	13
	9	SAN JACINTO	3	6	0	9	9	0	0	0	0	0	0	0	0	0	0	9
	10	SAN JOSÉ LA ARADA	3	4	0	7	7	0	0	0	0	0	0	0	0	0	0	7
	11	SAN JUAN ERMITA	3	8	0	11	11	0	0	0	0	0	0	0	0	0	0	11
5		EL PROGRESO	109	96	0	205	205	0	0	0	0	0	0	0	0	0	0	205
	1	EL JICARO	1	5	0	6	6	0	0	0	0	0	0	0	0	0	0	6
	2	GUASTATOYA	64	56	0	120	120	0	0	0	0	0	0	0	0	0	0	120
	3	MORAZÁN	2	2	0	4	4	0	0	0	0	0	0	0	0	0	0	4
	4	SAN AGUSTÍN ACASAGUASTLAN	20	16	0	36	36	0	0	0	0	0	0	0	0	0	0	36
	5	SAN ANTONIO LA PAZ	6	3	0	9	9	0	0	0	0	0	0	0	0	0	0	9
	6	SAN CRISTÓBAL ACASAGUASTLAN	0	2	0	2	2	0	0	0	0	0	0	0	0	0	0	2
	7	SANARATE	13	7	0	20	20	0	0	0	0	0	0	0	0	0	0	20
	8	SANSARÉ	3	5	0	8	8	0	0	0	0	0	0	0	0	0	0	8
6		ESCUINTLA	449	432	0	881	881	0	0	0	0	0	0	0	0	0	0	881
	1	ESCUINTLA	141	148	0	289	289	0	0	0	0	0	0	0	0	0	0	289
	2	GUANAGAZAPA	7	7	0	14	14	0	0	0	0	0	0	0	0	0	0	14
	3	ITZAPA	8	7	0	15	15	0	0	0	0	0	0	0	0	0	0	15
	4	LA DEMOCRACIA	10	6	0	16	16	0	0	0	0	0	0	0	0	0	0	16
	5	LA GOMERA	20	23	0	43	43	0	0	0	0	0	0	0	0	0	0	43
	6	MASAGUA	18	19	0	37	37	0	0	0	0	0	0	0	0	0	0	37
	7	NUEVA CONCEPCIÓN	40	38	0	78	78	0	0	0	0	0	0	0	0	0	0	78
	8	PALÍN	19	20	0	39	39	0	0	0	0	0	0	0	0	0	0	39
	9	PUERTO SAN JOSÉ	36	27	0	63	63	0	0	0	0	0	0	0	0	0	0	63
	10	SAN VICENTE PACAYA	14	9	0	23	23	0	0	0	0	0	0	0	0	0	0	23
	11	SANTA LUCÍA COTZUMALGUAPA	43	31	0	74	74	0										

**REGISTRO CENTRAL DE LAS PERSONAS
SEGUIMIENTO TEMÁTICO INSTITUCIONAL 2021
INSCRIPCIONES DE NACIMIENTO REALIZADAS
MES REPORTADO: FEBRERO**

Población beneficiada

D	M	Departamento / municipio	Sexo				Edad										Total		
			Mujeres	Hombres	No definido	Total	Niñez						Juventud 14 - 30	Adultos 31 - 60	Tercera Edad 61 años en adelante	No definido			
							0	1	2	3	4	5						6 - 13	
12		PETEN	417	424	0	841	838	0	0	0	0	1	0	1	1	0	0	0	841
1		DOLORES	18	20	0	38	37	0	0	0	0	0	1	0	0	0	0	0	38
2		EL CHAL	8	4	0	12	12	0	0	0	0	0	0	0	0	0	0	0	12
3		FLORES	16	22	0	38	37	0	0	0	0	0	0	1	0	0	0	0	38
4		LA LIBERTAD	62	62	0	124	123	0	0	0	1	0	0	0	0	0	0	0	124
5		LAS CRUCES	19	18	0	37	37	0	0	0	0	0	0	0	0	0	0	0	37
6		MELCHOR DE MENCOS	33	20	0	53	53	0	0	0	0	0	0	0	0	0	0	0	53
7		POPTUN	53	71	0	124	124	0	0	0	0	0	0	0	0	0	0	0	124
8		SAN ANDRES	9	15	0	24	24	0	0	0	0	0	0	0	0	0	0	0	24
9		SAN BENITO	67	56	0	123	123	0	0	0	0	0	0	0	0	0	0	0	123
10		SAN FRANCISCO	7	10	0	17	17	0	0	0	0	0	0	0	0	0	0	0	17
11		SAN JOSE	5	3	0	8	8	0	0	0	0	0	0	0	0	0	0	0	8
12		SAN LUIS	37	44	0	81	81	0	0	0	0	0	0	0	0	0	0	0	81
13		SANTA ANA	19	15	0	34	34	0	0	0	0	0	0	0	0	0	0	0	34
14		SAYAXCHE	64	64	0	128	128	0	0	0	0	0	0	0	0	0	0	0	128
13		QUETZALTENANGO	580	582	0	1,162	1,155	0	0	0	0	2	4	1	0	0	0	0	1,162
1		ALMOLONGA	10	10	0	20	20	0	0	0	0	0	0	0	0	0	0	0	20
2		CABRICAN	17	8	0	25	25	0	0	0	0	0	0	0	0	0	0	0	25
3		CAJOLA	24	22	0	46	46	0	0	0	0	0	0	0	0	0	0	0	46
4		CANTEL	18	14	0	32	32	0	0	0	0	0	0	0	0	0	0	0	32
5		COATEPEQUE	128	126	0	254	251	0	0	0	0	1	2	0	0	0	0	0	254
6		COLOMBA	14	27	0	41	41	0	0	0	0	0	0	0	0	0	0	0	41
7		CONCEPCION CHIQUIRICHAPA	22	12	0	34	34	0	0	0	0	0	0	0	0	0	0	0	34
8		EL PALMAR	18	15	0	33	33	0	0	0	0	0	0	0	0	0	0	0	33
9		FLORES COSTA CUCA	6	7	0	13	13	0	0	0	0	0	0	0	0	0	0	0	13
10		GENOVA	19	13	0	32	32	0	0	0	0	0	0	0	0	0	0	0	32
11		HUITAN	9	10	0	19	19	0	0	0	0	0	0	0	0	0	0	0	19
12		LA ESPERANZA	9	9	0	18	18	0	0	0	0	0	0	0	0	0	0	0	18
13		OLINTEPEQUE	12	21	0	33	33	0	0	0	0	0	0	0	0	0	0	0	33
14		OSTUNCALCO	57	54	0	111	111	0	0	0	0	0	0	0	0	0	0	0	111
15		PALESTINA DE LOS ALTOS	10	16	0	26	26	0	0	0	0	0	0	0	0	0	0	0	26
16		QUETZALTENANGO	126	135	0	261	258	0	0	0	0	1	2	0	0	0	0	0	261
17		SALCAJA	5	9	0	14	14	0	0	0	0	0	0	0	0	0	0	0	14
18		SAN CARLOS SIJA	19	12	0	31	31	0	0	0	0	0	0	0	0	0	0	0	31
19		SAN FRANCISCO LA UNION	4	5	0	9	9	0	0	0	0	0	0	0	0	0	0	0	9
20		SAN MARTIN SACATEPEQUEZ	32	36	0	68	67	0	0	0	0	0	0	1	0	0	0	0	68
21		SAN MATEO	7	2	0	9	9	0	0	0	0	0	0	0	0	0	0	0	9
22		SAN MIGUEL SIGÜILA	2	7	0	9	9	0	0	0	0	0	0	0	0	0	0	0	9
23		SIBILIA	6	4	0	10	10	0	0	0	0	0	0	0	0	0	0	0	10
24		ZUNIL	6	8	0	14	14	0	0	0	0	0	0	0	0	0	0	0	14
14		QUICHE	827	907	0	1,734	1,731	0	0	0	1	0	1	0	1	0	0	0	1,734
1		CANILLA	5	13	0	18	18	0	0	0	0	0	0	0	0	0	0	0	18
2		CHAJUL	35	38	0	73	73	0	0	0	0	0	0	0	0	0	0	0	73
3		CHICAMAN	16	16	0	32	32	0	0	0	0	0	0	0	0	0	0	0	32
4		CHICHE	21	34	0	55	55	0	0	0	0	0	0	0	0	0	0	0	55
5		CHICHICASTENANGO	108	105	0	213	213	0	0	0	0	0	0	0	0	0	0	0	213
6		CHINIQUE	8	9	0	17	17	0	0	0	0	0	0	0	0	0	0	0	17
7		CUNEN	44	35	0	79	79	0	0	0	0	0	0	0	0	0	0	0	79
8		IXCAN	110	122	0	232	232	0	0	0	0	0	0	0	0	0	0	0	232
9		JOYABAJ	86	102	0	188	186	0	0	0	0	1	0	0	0	0	0	0	188
10		NEBAJ	45	52	0	97	97	0	0	0	0	0	0	0	0	0	0	0	97
11		PACHALUM	4	3	0	7	7	0	0	0	0	0	0	0	0	0	0	0	7
12		PATZITE	15	13	0	28	28	0	0	0	0	0	0	0	0	0	0	0	28
13		SACAPULAS	30	46	0	76	76	0	0	0	0	0	0	0	0	0	0	0	76
14		SAN ANDRES SAJCABAJA	23	26	0	49	49	0	0	0	0	0	0	0	0	0	0	0	49
15		SAN ANTONIO ILOTENANGO	16	32	0	48	48	0	0	0	0	0	0	0	0	0	0	0	48
16		SAN BARTOLOME JOCOTENANGO	6	15	0	21	21	0	0	0	0	0	0	0	0	0	0	0	21
17		SAN JUAN COTZAL	21	27	0	48	48	0	0	0	0	0	0	0	0	0	0	0	48
18		SAN PEDRO JOCOPILAS	33	21	0	54	54	0	0	0	0	0	0	0	0	0	0	0	54
19		SANTA CRUZ DEL QUICHE	105	100	0	205	205	0	0	0	0	0	0	0	0	0	0	0	205
20		USPANTAN	70	70	0	140	140	0	0	0	0	0	0	0	0	0	0	0	140
21		ZACUALPA	26	28	0	54	53	0	0	0	0	0	0	0	1	0	0	0	54
15		RETALHULEU	195	208	0	403	400	0	0	0	0	0	0	0	2	1	0	0	403
1		CHAMPERICO	20	21	0	41	41	0	0	0	0	0	0	0	0	0	0	0	41
2		EL ASINTAL	18	21	0	39	39	0	0	0	0	0	0	0	0	0	0	0	39
3		NUEVO SAN CARLOS	19	20	0	39	39	0	0	0	0	0	0	0	0	0	0	0	39
4		RETALHULEU	66	68	0	134	132	0	0	0	0	0	0	0	0	0	0	0	134
5		SAN ANDRES VILLA SECA	32	39	0	71	71	0	0	0	0	0	0	0	0	0	0	0	71
6		SAN FELIPE RETALHULEU	13	18	0	31	31	0	0	0	0	0	0	0	0	0	0	0	31
7		SAN MARTIN ZAPOTITLAN	8	10	0	18	17	0	0	0	0	0	0	0	0	1	0	0	18
8		SAN SEBASTIAN	13	9	0	22	22	0	0	0	0	0	0	0	0	0	0	0	22
9		SANTA CRUZ MULUA	6	2	0	8	8	0	0	0	0	0	0	0	0	0	0	0	8

**REGISTRO CENTRAL DE LAS PERSONAS
SEGUIMIENTO TEMÁTICO INSTITUCIONAL 2021
INSCRIPCIONES DE NACIMIENTO REALIZADAS
MES REPORTADO: FEBRERO**

D	M	Departamento / municipio	Sexo				Población beneficiada											Total	
			Mujeres	Hombres	No definido	Total	Niñez						Juventud	Adultos	Tercera Edad 61 años en adelante	No definido			
							0	1	2	3	4	5					6 - 13		14 - 30
16		SACATEPEQUEZ	229	205	0	434	432	0	0	0	0	0	0	1	0	0	1	0	434
	1	ANTIGUA GUATEMALA	89	78	0	167	165	0	0	0	0	0	0	1	0	0	1	0	167
	2	CIUDAD VIEJA	13	18	0	31	31	0	0	0	0	0	0	0	0	0	0	0	31
	3	JOCOTENANGO	5	3	0	8	8	0	0	0	0	0	0	0	0	0	0	0	8
	4	MAGDALENA MILPAS ALTAS	10	6	0	16	16	0	0	0	0	0	0	0	0	0	0	0	16
	5	PASTORES	7	1	0	8	8	0	0	0	0	0	0	0	0	0	0	0	8
	6	SAN ANTONIO AGUAS CALIENTES	3	4	0	7	7	0	0	0	0	0	0	0	0	0	0	0	7
	7	SAN BARTOLOMÉ MILPAS ALTAS	4	2	0	6	6	0	0	0	0	0	0	0	0	0	0	0	6
	8	SAN JUAN ALOTENANGO	17	9	0	26	26	0	0	0	0	0	0	0	0	0	0	0	26
	9	SAN LUCAS SACATEPEQUEZ	4	6	0	10	10	0	0	0	0	0	0	0	0	0	0	0	10
	10	SAN MIGUEL DUEÑAS	6	7	0	13	13	0	0	0	0	0	0	0	0	0	0	0	13
	11	SANTA CATARINA BARAHONA	0	5	0	5	5	0	0	0	0	0	0	0	0	0	0	0	5
	12	SANTA LUCIA MILPAS ALTAS	4	9	0	13	13	0	0	0	0	0	0	0	0	0	0	0	13
	13	SANTA MARIA DE JESUS	15	14	0	29	29	0	0	0	0	0	0	0	0	0	0	0	29
	14	SANTIAGO SACATEPEQUEZ	18	17	0	35	35	0	0	0	0	0	0	0	0	0	0	0	35
	15	SANTO DOMINGO XENACÓJ	5	12	0	17	17	0	0	0	0	0	0	0	0	0	0	0	17
	16	SUMPANGO	29	14	0	43	43	0	0	0	0	0	0	0	0	0	0	0	43
17		SAN MARCOS	717	799	0	1,516	1,512	1	0	0	0	0	0	2	1	0	0	0	1,516
	1	AYUTLA	11	18	0	29	28	0	0	0	0	0	0	0	1	0	0	0	29
	2	CATARINA	15	19	0	34	34	0	0	0	0	0	0	0	0	0	0	0	34
	3	COMITANCILLO	55	53	0	108	108	0	0	0	0	0	0	0	0	0	0	0	108
	4	CONCEPCION TUTUAPA	34	42	0	76	76	0	0	0	0	0	0	0	0	0	0	0	76
	5	EL QUETZAL	12	13	0	25	25	0	0	0	0	0	0	0	0	0	0	0	25
	6	EL TUMBADOR	27	14	0	41	41	0	0	0	0	0	0	0	0	0	0	0	41
	7	ESQUIPULAS PALO GORDO	4	5	0	9	9	0	0	0	0	0	0	0	0	0	0	0	9
	8	IXCHIGUAN	19	19	0	38	38	0	0	0	0	0	0	0	0	0	0	0	38
	9	LA BLANCA	23	15	0	38	38	0	0	0	0	0	0	0	0	0	0	0	38
	10	LA REFORMA	4	11	0	15	15	0	0	0	0	0	0	0	0	0	0	0	15
	11	MALACATAN	79	98	0	177	177	0	0	0	0	0	0	0	0	0	0	0	177
	12	NUEVO PROGRESO	10	14	0	24	24	0	0	0	0	0	0	0	0	0	0	0	24
	13	OCOS	7	5	0	12	12	0	0	0	0	0	0	0	0	0	0	0	12
	14	PAJAPITA	21	24	0	45	45	0	0	0	0	0	0	0	0	0	0	0	45
	15	RIO BLANCO	3	2	0	5	5	0	0	0	0	0	0	0	0	0	0	0	5
	16	SAN ANTONIO SACATEPEQUEZ	8	13	0	21	21	0	0	0	0	0	0	0	0	0	0	0	21
	17	SAN CRISTOBAL CUCHO	10	5	0	15	15	0	0	0	0	0	0	0	0	0	0	0	15
	18	SAN JOSÉ EL RODEO	5	17	0	22	22	0	0	0	0	0	0	0	0	0	0	0	22
	19	SAN JOSÉ OJETENAM	8	13	0	21	21	0	0	0	0	0	0	0	0	0	0	0	21
	20	SAN LORENZO	5	12	0	17	17	0	0	0	0	0	0	0	0	0	0	0	17
	21	SAN MARCOS	106	129	0	235	234	1	0	0	0	0	0	0	0	0	0	0	235
	22	SAN MIGUEL IXTAHUACAN	31	33	0	64	64	0	0	0	0	0	0	0	0	0	0	0	64
	23	SAN PABLO	20	25	0	45	45	0	0	0	0	0	0	0	0	0	0	0	45
	24	SAN PEDRO SACATEPEQUEZ	39	40	0	79	79	0	0	0	0	0	0	0	0	0	0	0	79
	25	SAN RAFAEL PIE DE LA CUESTA	4	7	0	11	11	0	0	0	0	0	0	0	0	0	0	0	11
	26	SIBINAL	14	10	0	24	24	0	0	0	0	0	0	0	0	0	0	0	24
	27	SIPACAPA	22	16	0	38	38	0	0	0	0	0	0	0	0	0	0	0	38
	28	TACANA	56	65	0	121	119	0	0	0	0	0	2	0	0	0	0	0	121
	29	TAJUMULCO	23	34	0	57	57	0	0	0	0	0	0	0	0	0	0	0	57
	30	TEJUTLA	42	28	0	70	70	0	0	0	0	0	0	0	0	0	0	0	70
18		SANTA ROSA	271	268	0	539	534	0	0	0	0	0	0	2	0	3	0	0	539
	1	BARBERENA	20	15	0	35	34	0	0	0	0	0	0	0	0	1	0	0	35
	2	CASILLAS	1	3	0	4	4	0	0	0	0	0	0	0	0	0	0	0	4
	3	CHIQUMULILLA	22	21	0	43	42	0	0	0	0	0	0	0	0	1	0	0	43
	4	CUILAPA	163	164	0	327	327	0	0	0	0	0	0	0	0	0	0	0	327
	5	GUAZACAPAN	6	2	0	8	8	0	0	0	0	0	0	0	0	0	0	0	8
	6	NUEVA SANTA ROSA	8	8	0	16	15	0	0	0	0	0	0	0	0	1	0	0	16
	7	ORATORIO	8	2	0	10	10	0	0	0	0	0	0	0	0	0	0	0	10
	8	PUEBLO NUEVO VIÑAS	6	2	0	8	8	0	0	0	0	0	0	0	0	0	0	0	8
	9	SAN JUAN TECUACO	6	6	0	12	12	0	0	0	0	0	0	0	0	0	0	0	12
	10	SAN RAFAEL LAS FLORES	4	8	0	12	12	0	0	0	0	0	0	0	0	0	0	0	12
	11	SANTA CRUZ NARANJO	2	4	0	6	6	0	0	0	0	0	0	0	0	0	0	0	6
	12	SANTA MARIA IXHUATAN	5	11	0	16	16	0	0	0	0	0	0	0	0	0	0	0	16
	13	SANTA ROSA DE LIMA	6	9	0	15	13	0	0	0	0	0	0	2	0	0	0	0	15
	14	TAXISCO	14	13	0	27	27	0	0	0	0	0	0	0	0	0	0	0	27
19		SOLOLA	298	299	0	597	597	0	0	0	0	0	0	0	0	0	0	0	597
	1	CONCEPCION	11	7	0	18	18	0	0	0	0	0	0	0	0	0	0	0	18
	2	NAHUALA	50	47	0	97	97	0	0	0	0	0	0	0	0	0	0	0	97
	3	PANAJACHEL	12	5	0	17	17	0	0	0	0	0	0	0	0	0	0	0	17
	4	SAN ANDRES SEMETABAJ	9	8	0	17	17	0	0	0	0	0	0	0	0	0	0	0	17
	5	SAN ANTONIO PALOPO	9	7	0	16	16	0	0	0	0	0	0	0	0	0	0	0	16
	6	SAN JOSE CHACAYA	2	5	0	7	7	0	0	0	0	0	0	0	0	0	0	0	7
	7	SAN JUAN LA LAGUNA	4	7	0	11	11	0	0	0	0	0	0	0	0	0	0	0	11
	8	SAN LUCAS TOLIMAN	17	9	0	26	26	0	0	0	0	0	0	0	0	0	0	0	26
	9	SAN MARCOS LA LAGUNA	1	0	0	1	1	0	0	0	0	0	0	0	0	0	0	0	1
	10	SAN PABLO LA LAGUNA	4	3	0	7	7	0	0	0	0	0	0	0	0	0	0	0	7
	11	SAN PEDRO LA LAGUNA	3	4	0	7	7	0	0	0	0	0	0	0	0	0	0	0	7
	12	SANTA CATARINA IXTAHUACAN	25	33	0														

**REGISTRO CENTRAL DE LAS PERSONAS
SEGUIMIENTO TEMÁTICO INSTITUCIONAL 2021
INSCRIPCIONES DE NACIMIENTO REALIZADAS
MES REPORTADO: FEBRERO**

Población beneficiada

D	M	Departamento / municipio	Sexo				Edad										Total			
			Mujeres	Hombres	No definido	Total	Niñez						Juventud 14 - 30	Adultos 31 - 60	Tercera Edad 61 años en adelante	No definido				
							0	1	2	3	4	5						6 - 13		
20		SUCHITEPEQUEZ	313	321	0	634	632	0	0	0	0	0	0	1	1	0	0	0	0	634
	1	CHICACAO	45	26	0	71	71	0	0	0	0	0	0	0	0	0	0	0	0	71
	2	CUYOTENANGO	16	12	0	28	28	0	0	0	0	0	0	0	0	0	0	0	0	28
	3	MAZATENANGO	72	94	0	166	164	0	0	0	0	0	0	1	1	0	0	0	0	166
	4	PATULUL	21	21	0	42	42	0	0	0	0	0	0	0	0	0	0	0	0	42
	5	PUEBLO NUEVO	3	7	0	10	10	0	0	0	0	0	0	0	0	0	0	0	0	10
	6	RIO BRAVO	11	15	0	26	26	0	0	0	0	0	0	0	0	0	0	0	0	26
	7	SAMAYAC	4	8	0	12	12	0	0	0	0	0	0	0	0	0	0	0	0	12
	8	SAN ANTONIO SUCHITEPEQUEZ	25	34	0	59	59	0	0	0	0	0	0	0	0	0	0	0	0	59
	9	SAN BERNARDINO	10	6	0	16	16	0	0	0	0	0	0	0	0	0	0	0	0	16
	10	SAN FRANCISCO ZAPOTITLAN	9	7	0	16	16	0	0	0	0	0	0	0	0	0	0	0	0	16
	11	SAN GABRIEL	3	4	0	7	7	0	0	0	0	0	0	0	0	0	0	0	0	7
	12	SAN JOSE EL IDOLO	4	5	0	9	9	0	0	0	0	0	0	0	0	0	0	0	0	9
	13	SAN JOSE LA MAQUINA	24	23	0	47	47	0	0	0	0	0	0	0	0	0	0	0	0	47
	14	SAN JUAN BAUTISTA	7	4	0	11	11	0	0	0	0	0	0	0	0	0	0	0	0	11
	15	SAN LORENZO	3	4	0	7	7	0	0	0	0	0	0	0	0	0	0	0	0	7
	16	SAN MIGUEL PANAN	7	7	0	14	14	0	0	0	0	0	0	0	0	0	0	0	0	14
	17	SAN PABLO JOCOPILAS	14	14	0	28	28	0	0	0	0	0	0	0	0	0	0	0	0	28
	18	SANTA BARBARA	15	15	0	30	30	0	0	0	0	0	0	0	0	0	0	0	0	30
	19	SANTO DOMINGO SUCHITEPEQUEZ	13	8	0	21	21	0	0	0	0	0	0	0	0	0	0	0	0	21
	20	SANTO TOMAS LA UNION	4	5	0	9	9	0	0	0	0	0	0	0	0	0	0	0	0	9
	21	ZUNILITO	3	2	0	5	5	0	0	0	0	0	0	0	0	0	0	0	0	5
21		TOTONICAPAN	360	387	0	747	746	0	0	1	0	0	0	0	0	0	0	0	0	747
	1	MOMOSTENANGO	69	78	0	147	147	0	0	0	0	0	0	0	0	0	0	0	0	147
	2	SAN ANDRES XECUL	21	21	0	42	42	0	0	0	0	0	0	0	0	0	0	0	0	42
	3	SAN BARTOLO	13	12	0	25	25	0	0	0	0	0	0	0	0	0	0	0	0	25
	4	SAN CRISTOBAL TOTONICAPAN	22	25	0	47	47	0	0	0	0	0	0	0	0	0	0	0	0	47
	5	SAN FRANCISCO EL ALTO	22	30	0	52	52	0	0	0	0	0	0	0	0	0	0	0	0	52
	6	SANTA LUCIA LA REFORMA	15	17	0	32	32	0	0	0	0	0	0	0	0	0	0	0	0	32
	7	SANTA MARIA CHIQUIMULA	31	37	0	68	67	0	0	1	0	0	0	0	0	0	0	0	0	68
	8	TOTONICAPAN	167	167	0	334	334	0	0	0	0	0	0	0	0	0	0	0	0	334
22		ZACAPA	134	134	0	268	264	0	0	1	0	0	0	0	2	0	1	0	0	268
	1	CABANAS	5	7	0	12	12	0	0	0	0	0	0	0	0	0	0	0	0	12
	2	ESTANZUELA	6	5	0	11	11	0	0	0	0	0	0	0	0	0	0	0	0	11
	3	GUALAN	19	16	0	35	35	0	0	0	0	0	0	0	0	0	0	0	0	35
	4	HUIITE	2	4	0	6	6	0	0	0	0	0	0	0	0	0	0	0	0	6
	5	LA UNION	22	23	0	45	45	0	0	0	0	0	0	0	0	0	0	0	0	45
	6	RIO HONDO	13	9	0	22	22	0	0	0	0	0	0	0	0	0	0	0	0	22
	7	SAN DIEGO	8	6	0	14	14	0	0	0	0	0	0	0	0	0	0	0	0	14
	8	SAN JORGE	2	7	0	9	9	0	0	0	0	0	0	0	0	0	0	0	0	9
	9	TECULUTAN	13	5	0	18	18	0	0	0	0	0	0	0	0	0	0	0	0	18
	10	USUMATLAN	3	7	0	10	10	0	0	0	0	0	0	0	0	0	0	0	0	10
	11	ZACAPA	41	45	0	86	82	0	0	1	0	0	0	0	2	0	1	0	0	86


Jennifer Patricia Balcárcel de León
Gestor de Registro Central de las Personas I
Registro Central de las Personas
Sede Central, Guatemala, Guatemala


Lic. Rafael Arturo Arriaga Barillas
Jefe de Registro Civil de las Personas
Registro Central de las Personas
Sede Central RENAP, Guatemala, Guatemala


Licenciado Juan Benito Pinedo Montenegro
Subdirector de Registro Central de las Personas
Registro Central de las Personas
Sede Central, Guatemala, Guatemala


Caren Orfilia Guzmán Sagastume
Registrador Central de las Personas
Registro Central de las Personas
Sede Central, RENAP, Guatemala, Guatemala

ANEXO V

**REGISTRO CENTRAL DE LAS PERSONAS
SEGUIMIENTO TEMÁTICO INSTITUCIONAL 2021
INSCRIPCIONES EXTEMPORÁNEAS DE NACIMIENTO REALIZADAS
MES REPORTADO: FEBRERO**

D	M	Departamento / municipio	Sexo				Edad											Total	
			Mujeres	Hombres	No definido	Total	Niñez								Juventud 14 a 30 años	Adultos 31 a 60 años	Tercera Edad 61 años en adelante		No definido
							0	1	2	3	4	5	6 - 13						
		República de Guatemala	4,780	4,974	0	9,754	7,263	1,079	280	175	180	167	440	80	47	43	0	9,754	
1		Alta Verapaz	746	740	0	1,486	1,204	171	38	12	12	8	29	7	1	4	0	1,486	
	1	Chahal	11	11	0	22	17	1	1	0	1	0	2	0	0	0	0	22	
	2	Chisec	61	58	0	119	99	13	1	0	0	0	5	1	0	0	0	119	
	3	Cobán	108	99	0	207	158	22	7	4	2	3	4	5	0	2	0	207	
	4	Fray Bartolomé De Las Casas	49	56	0	105	91	9	2	1	0	0	2	0	0	0	0	105	
	5	Lanquín	13	10	0	23	17	1	2	0	0	0	1	0	1	1	0	23	
	6	Panzós	37	44	0	81	69	7	3	1	1	0	0	0	0	0	0	81	
	7	Raxruhá	4	11	0	15	11	3	1	0	0	0	0	0	0	0	0	15	
	8	San Cristóbal Verapaz	29	19	0	48	43	4	0	0	0	1	0	0	0	0	0	48	
	9	San Juan Chamelco	18	35	0	53	46	4	1	0	0	2	0	0	0	0	0	53	
	10	San Miguel Tucurú	33	28	0	61	57	4	0	0	0	0	0	0	0	0	0	61	
	11	San Pedro Carchá	207	176	0	383	286	63	12	3	6	1	11	1	0	0	0	383	
	12	Santa Catalina La Tinta	33	34	0	67	62	3	1	0	1	0	0	0	0	0	0	67	
	13	Santa Cruz Verapaz	12	7	0	19	18	0	0	0	0	0	1	0	0	0	0	19	
	14	Santa María Cahabón	53	52	0	105	93	9	0	1	0	1	1	0	0	0	0	105	
	15	Senahú	57	71	0	128	95	22	7	2	1	0	0	0	0	1	0	128	
	16	Tactic	16	19	0	35	30	3	0	0	0	0	2	0	0	0	0	35	
	17	Tamahú	5	10	0	15	12	3	0	0	0	0	0	0	0	0	0	15	
2		Baja Verapaz	58	60	0	118	106	9	1	1	0	0	1	0	0	0	0	118	
	1	Cubulco	10	12	0	22	19	2	1	0	0	0	0	0	0	0	0	22	
	2	Granados	3	0	0	3	2	1	0	0	0	0	0	0	0	0	0	3	
	3	Purulláh	26	26	0	52	45	5	0	1	0	0	1	0	0	0	0	52	
	4	Rabinal	3	7	0	10	10	0	0	0	0	0	0	0	0	0	0	10	
	5	Salamá	9	13	0	22	21	1	0	0	0	0	0	0	0	0	0	22	
	6	San Jerónimo	5	2	0	7	7	0	0	0	0	0	0	0	0	0	0	7	
	7	San Miguel Chicaj	1	0	0	1	1	0	0	0	0	0	0	0	0	0	0	1	
	8	Santa Cruz El Chol	1	0	0	1	1	0	0	0	0	0	0	0	0	0	0	1	
3		Chimaltenango	140	129	0	269	227	26	2	1	2	5	4	1	1	0	0	269	
	1	Acatenango	7	7	0	14	13	0	0	0	0	0	0	1	0	0	0	14	
	2	Chimaltenango	18	15	0	33	26	4	0	0	0	1	2	0	0	0	0	33	
	3	El Tejar	2	1	0	3	2	1	0	0	0	0	0	0	0	0	0	3	
	4	Paramos	2	2	0	4	4	0	0	0	0	0	0	0	0	0	0	4	
	5	Patzún	7	10	0	17	15	2	0	0	0	0	0	0	0	0	0	17	
	6	Patzún	13	13	0	26	20	6	0	0	0	0	0	0	0	0	0	26	
	7	Pochutá	0	1	0	1	1	0	0	0	0	0	0	0	0	0	0	1	
	8	San Andrés Itzapa	6	3	0	9	6	0	0	1	0	1	0	0	1	0	0	9	
	9	San Jose Posaquil	6	2	0	8	8	0	0	0	0	0	0	0	0	0	0	8	
	10	San Juan Comalapa	10	6	0	16	11	1	2	0	1	1	0	0	0	0	0	16	
	11	San Martín Jilotepeque	2	8	0	10	9	0	0	0	0	0	1	0	0	0	0	10	
	12	San Pedro Yepocapa	8	12	0	20	19	1	0	0	0	0	0	0	0	0	0	20	
	13	Santa Apolonia	7	4	0	11	8	2	0	0	1	0	0	0	0	0	0	11	
	14	Santa Cruz Balanyá	2	1	0	3	2	1	0	0	0	0	0	0	0	0	0	3	
	15	Tecpán Guatemala	45	42	0	87	78	7	0	0	0	2	0	0	0	0	0	87	
	16	Zaragoza	5	2	0	7	5	1	0	0	0	0	1	0	0	0	0	7	
4		Chiquimula	226	249	0	475	371	58	8	5	5	7	16	1	2	2	0	475	
	1	Camalón	34	39	0	73	65	6	0	0	0	0	0	0	2	0	0	73	
	2	Chiquimula	52	59	0	111	73	12	3	3	4	4	11	1	0	0	0	111	
	3	Concepción Las Minas	0	1	0	1	0	1	0	0	0	0	0	0	0	0	0	1	
	4	Esquipulas	11	18	0	29	27	0	0	0	0	1	1	0	0	0	0	29	
	5	Ipala	7	6	0	13	10	0	0	0	0	0	1	0	2	0	0	13	
	6	Jocotán	83	94	0	177	131	33	5	2	1	2	3	0	0	0	0	177	
	7	Olopa	27	20	0	47	44	3	0	0	0	0	0	0	0	0	0	47	
	8	Quezaltepeque	3	3	0	6	6	0	0	0	0	0	0	0	0	0	0	6	
	9	San Jacinto	2	4	0	6	5	1	0	0	0	0	0	0	0	0	0	6	
	10	San José La Arada	1	0	0	1	1	0	0	0	0	0	0	0	0	0	0	1	
	11	San Juan Ermita	6	5	0	11	9	2	0	0	0	0	0	0	0	0	0	11	
5		El Progreso	21	25	0	46	41	4	0	0	0	1	0	0	0	0	0	46	
	1	El Jicaro	2	2	0	4	3	0	0	0	0	1	0	0	0	0	0	4	
	2	Guastatoya	2	10	0	12	11	1	0	0	0	0	0	0	0	0	0	12	
	3	San Agustín Acasaguastán	10	6	0	16	15	1	0	0	0	0	0	0	0	0	0	16	
	4	San Antonio La Paz	5	0	0	5	5	0	0	0	0	0	0	0	0	0	0	5	
	5	Sanarate	2	5	0	7	5	2	0	0	0	0	0	0	0	0	0	7	
	6	Sansare	0	2	0	2	2	0	0	0	0	0	0	0	0	0	0	2	
6		Escuintla	174	169	0	343	253	40	8	10	7	4	21	0	0	0	0	343	
	1	Escuintla	30	17	0	47	26	7	3	5	3	0	3	0	0	0	0	47	
	2	Guanagazapa	6	5	0	11	11	0	0	0	0	0	0	0	0	0	0	11	
	3	Iztapa	4	5	0	9	6	2	0	0	1	0	0	0	0	0	0	9	
	4	La Democracia	6	5	0	11	8	1	1	1	0	0	0	0	0	0	0	11	
	5	La Gomera	13	14	0	27	21	3	2	1	0	0	0	0	0	0	0	27	
	6	Masagua	6	19	0	25	20	2	0	2	1	0	0	0	0	0	0	25	
	7	Nueva Concepción	24	12	0	36	22	6	0	0	2	1	5	0	0	0	0	36	
	8	Palín	13	10	0	23	17	4	0	0	0	0	2	0	0	0	0	23	
	9	Puerto San José	13	22	0	35	29	2	0	0	0	1	3	0	0	0	0	35	
	10	San Vicente Pacaya	3	4	0	7	4	2	1	0	0	0	0	0	0	0	0	7	
	11	Santa Lucía Cotzumalguapa	21	29	0	50	40	4	1	1	0	1	3	0	0	0	0	50	
	12	Sipocate	6	5	0	11	9	2	0	0	0	0	0	0	0	0	0	11	
	13	Siquinalá	11	12	0	23	17	2	0	0	0	1	3	0	0	0	0	23	
	14	Tiquisate	18	10	0	28	23	3	0										

**REGISTRO CENTRAL DE LAS PERSONAS
SEGUIMIENTO TEMÁTICO INSTITUCIONAL 2021
INSCRIPCIONES EXTEMPORÁNEAS DE NACIMIENTO REALIZADAS
MES REPORTADO: FEBRERO**

D	M	Departamento / municipio	Sexo				Edad											Total
			Mujeres	Hombres	No definido	Total	Niñez						Juventud 14 a 30 años	Adultos 31 a 60 años	Tercera Edad 61 años en adelante	No definido		
							0	1	2	3	4	5					6 - 13	
7		Guatemala	601	658	0	1,259	922	137	42	23	31	22	55	15	9	3	0	1,259
	1	Amatitlán	34	33	0	67	48	3	6	1	3	3	3	0	0	0	0	67
	2	Chinaulta	27	31	0	58	25	4	5	2	1	0	6	7	6	2	0	58
	3	Chuarancho	5	1	0	6	5	0	0	0	0	0	1	0	0	0	0	6
	4	Fraijanes	6	7	0	13	11	0	0	0	0	0	1	1	0	0	0	13
	5	Guatemala	278	321	0	599	438	76	23	12	16	11	20	2	1	0	0	599
	6	Mixco	42	36	0	78	55	7	3	1	2	3	6	1	0	0	0	78
	7	Palencia	8	13	0	21	21	0	0	0	0	0	0	0	0	0	0	21
	8	San José Del Golfo	1	2	0	3	2	1	0	0	0	0	0	0	0	0	0	3
	9	San José Pinula	10	18	0	28	19	5	0	0	1	1	2	0	0	0	0	28
	10	San Juan Sacatepéquez	64	54	0	118	99	12	1	1	2	0	2	0	1	0	0	118
	11	San Miguel Petapa	17	25	0	42	31	3	1	2	1	0	4	0	0	0	0	42
	12	San Pedro Ayampuc	5	9	0	14	11	3	0	0	0	0	0	0	0	0	0	14
	13	San Pedro Sacatepéquez	10	13	0	23	17	3	1	1	0	0	1	0	0	0	0	23
	14	San Raymundo	9	17	0	26	15	2	0	2	1	1	2	2	1	0	0	26
	15	Santa Catarina Pinula	9	15	0	24	20	1	2	0	1	0	0	0	0	0	0	24
	16	Villa Canales	28	27	0	55	41	6	0	0	0	3	4	1	0	0	0	55
	17	Villa Nueva	48	36	0	84	64	11	0	1	3	0	3	1	0	0	0	84
8		Huehuetenango	544	575	0	1,119	837	131	22	14	19	20	53	6	12	5	0	1,119
	1	Aguacatán	4	4	0	8	6	1	0	0	0	0	0	0	1	0	0	8
	2	Chiantla	49	44	0	93	70	11	3	2	2	1	4	0	0	0	0	93
	3	Colotenango	10	16	0	26	23	1	0	0	0	0	2	0	0	0	0	26
	4	Concepción Huista	11	11	0	22	18	3	0	0	0	0	1	0	0	0	0	22
	5	Cuilco	22	20	0	42	31	6	1	1	1	1	0	0	0	0	0	42
	6	Huehuetenango	33	32	0	65	35	8	1	2	3	5	10	1	0	0	0	65
	7	Jacaltenango	11	15	0	26	24	2	0	0	0	0	0	0	0	0	0	26
	8	La Democracia	33	33	0	66	46	8	4	1	3	1	0	2	1	0	0	66
	9	La Libertad	9	8	0	17	4	1	1	2	1	2	5	1	0	0	0	17
	10	Malacatancito	6	2	0	8	8	0	0	0	0	0	0	0	0	0	0	8
	11	Nentón	16	23	0	39	23	6	2	1	2	2	1	1	1	0	0	39
	12	Petátan	6	9	0	15	10	2	0	0	0	1	2	0	0	0	0	15
	13	San Antonio Huista	3	5	0	8	5	2	0	0	0	1	0	0	0	0	0	8
	14	San Gaspar Ixchil	4	7	0	11	9	0	0	0	1	0	1	0	0	0	0	11
	15	San Ildefonso Ixtahuacán	34	40	0	74	65	3	1	0	0	1	1	0	3	0	0	74
	16	San Juan Atitlán	4	3	0	7	6	1	0	0	0	0	0	0	0	0	0	7
	17	San Juan Ixcay	10	10	0	20	13	5	0	0	0	0	2	0	0	0	0	20
	18	San Mateo Ixtatán	34	43	0	77	58	6	1	1	1	2	5	0	1	2	0	77
	19	San Miguel Acatán	24	14	0	38	30	3	0	0	1	0	0	0	4	0	0	38
	20	San Pedro Necta	14	6	0	20	15	3	1	0	0	0	1	0	0	0	0	20
	21	San Pedro Soloma	48	50	0	98	58	23	4	2	2	2	7	0	0	0	0	98
	22	San Rafael La Independencia	4	6	0	10	7	0	0	0	0	0	1	0	1	1	0	10
	23	San Rafael Petzal	0	2	0	2	2	0	0	0	0	0	0	0	0	0	0	2
	24	San Sebastián Coatán	17	13	0	30	23	5	1	0	0	0	0	0	0	1	0	30
	25	San Sebastian Huehuetenango	8	2	0	10	7	0	0	0	0	0	2	1	0	0	0	10
	26	Santa Ana Huista	3	2	0	5	4	1	0	0	0	0	0	0	0	0	0	5
	27	Santa Bárbara	8	10	0	18	17	0	0	0	1	0	0	0	0	0	0	18
	28	Santa Cruz Barillas	75	91	0	166	134	25	0	2	0	1	4	0	0	0	0	166
	29	Santa Eulalia	24	38	0	62	59	0	0	0	0	0	2	0	1	0	0	62
	30	Santiago Chimaltenango	3	3	0	6	4	1	0	0	0	0	1	0	0	0	0	6
	31	Tecitlán	5	0	0	5	2	1	1	0	1	0	0	0	0	0	0	5
	32	Todos Santos Cuchumatán	7	11	0	18	15	3	0	0	0	0	0	0	0	0	0	18
	33	Unión Cantónil	5	2	0	7	6	0	1	0	0	0	0	0	0	0	0	7
9		Izabal	234	216	0	450	334	62	13	16	3	8	10	1	0	3	0	450
	1	El Estor	93	82	0	175	118	34	8	6	2	3	4	0	0	0	0	175
	2	Livingston	55	52	0	107	87	12	1	2	0	3	2	0	0	0	0	107
	3	Los Amates	26	30	0	56	47	4	0	3	0	1	1	0	0	0	0	56
	4	Morales	34	30	0	64	45	9	2	4	0	0	2	1	0	1	0	64
	5	Puerto Barrios	26	22	0	48	37	3	2	1	1	1	1	0	0	2	0	48
10		Jalapa	70	70	0	140	121	10	2	1	1	1	3	1	0	0	0	140
	1	Jalapa	42	45	0	87	74	5	1	1	1	1	3	1	0	0	0	87
	2	Mataquesuintla	5	2	0	7	7	0	0	0	0	0	0	0	0	0	0	7
	3	Monjas	2	1	0	3	3	0	0	0	0	0	0	0	0	0	0	3
	4	San Carlos Alzatate	2	4	0	6	6	0	0	0	0	0	0	0	0	0	0	6
	5	San Luis Jilotepeque	1	3	0	4	2	2	0	0	0	0	0	0	0	0	0	4
	6	San Manuel Chaparrón	0	1	0	1	1	0	0	0	0	0	0	0	0	0	0	1
	7	San Pedro Pinula	18	14	0	32	28	3	1	0	0	0	0	0	0	0	0	32
11		Jutiapa	47	39	0	86	61	8	2	1	0	0	10	2	0	2	0	86
	1	Agua Blanca	0	1	0	1	0	1	0	0	0	0	0	0	0	0	0	1
	2	Asunción Mita	9	4	0	13	9	0	1	0	0	0	2	0	0	1	0	13
	3	Atescatempa	2	1	0	3	3	0	0	0	0	0	0	0	0	0	0	3
	4	Comapa	3	4	0	7	7	0	0	0	0	0	0	0	0	0	0	7
	5	Conguaco	0	2	0	2	1	1	0	0	0	0	0	0	0	0	0	2
	6	El Progreso	2	1	0	3	3	0	0	0	0	0	0	0	0	0	0	3
	7	Jalpatagua	3	4	0	7	4	0	0	0	0	0	3	0	0	0	0	7
	8	Jerez	1	0	0	1	1	0	0	0	0	0	0	0	0	0	0	1
	9	Jutiapa	15	16	0	31	21	4	0	0	0	0	3	2	0	1	0	31
	10	Moyuta	5	2	0	7	3	1	0	1	0	0	2	0	0	0	0	7
	11	Pasaco	2	0	0	2	1	0	1	0	0	0	0	0	0	0	0	2
	12	Quesada	2	1	0	3	3	0	0	0	0	0	0	0	0	0	0	3
	13	San José Acajete	1	2	0	3	3	0	0	0	0							

REGISTRO CENTRAL DE LAS PERSONAS
SEGUIMIENTO TEMÁTICO INSTITUCIONAL 2021
INSCRIPCIONES EXTEMPORÁNEAS DE NACIMIENTO REALIZADAS
MES REPORTADO: FEBRERO

D	M	Departamento / municipio	Sexo				Población beneficiada											Total
			Mujeres	Hombres	No definido	Total	Niñez							Juventud 14 a 30 años	Adultos 31 a 60 años	Tercera Edad 61 años en adelante	No definido	
							0	1	2	3	4	5	6 - 13					
12		Peten	215	204	0	419	290	41	13	9	10	13	30	5	4	4	0	419
	1	Dolores	12	9	0	21	13	1	1	1	1	1	3	0	0	0	0	21
	2	El Chal	3	11	0	14	8	0	1	0	1	1	3	0	0	0	0	14
	3	Flores	11	8	0	19	14	0	0	2	1	1	1	0	0	0	0	19
	4	La Libertad	33	41	0	74	50	5	3	0	2	2	8	1	1	2	0	74
	5	Las Cruces	24	23	0	47	27	10	0	0	2	3	5	0	0	0	0	47
	6	Melchor De Mencos	10	5	0	15	10	2	0	0	0	1	2	0	0	0	0	15
	7	Poptún	20	30	0	50	39	6	2	1	0	0	1	0	1	0	0	50
	8	San Andrés	6	7	0	13	9	3	1	0	0	0	0	0	0	0	0	13
	9	San Benito	8	12	0	20	12	1	1	3	0	2	0	1	0	0	0	20
	10	San Francisco	10	2	0	12	6	1	0	0	1	0	2	0	0	2	0	12
	11	San José	2	0	0	2	2	0	0	0	0	0	0	0	0	0	0	2
	12	San Luis	30	20	0	50	42	4	3	0	0	0	0	0	1	0	0	50
	13	Santa Ana	7	5	0	12	10	1	0	0	0	0	1	0	0	0	0	12
	14	Sayaxché	39	31	0	70	48	7	1	2	2	2	4	3	1	0	0	70
13		Quetzaltenango	159	154	0	313	214	30	9	5	7	10	21	6	7	4	0	313
	1	Almolonga	6	4	0	10	7	2	0	0	0	0	0	0	0	1	0	10
	2	Cabricán	1	5	0	6	3	0	0	0	1	1	1	0	0	0	0	6
	3	Cajalá	4	3	0	7	6	0	0	0	0	0	1	0	0	0	0	7
	4	Canfel	10	8	0	18	11	2	2	0	1	1	0	0	0	1	0	18
	5	Cooatepeque	34	28	0	62	43	5	0	3	2	2	6	1	0	0	0	62
	6	Colomba	3	7	0	10	7	1	0	0	0	1	1	0	0	0	0	10
	7	Concepción Chiquirichapa	4	4	0	8	7	0	1	0	0	0	0	0	0	0	0	8
	8	El Palmar	6	4	0	10	5	2	0	1	1	0	1	0	0	0	0	10
	9	Flores Costa Cuca	6	6	0	12	2	0	0	0	0	1	4	1	2	2	0	12
	10	Génova	5	17	0	22	18	1	2	0	0	0	1	0	2	0	0	22
	11	Huitán	5	6	0	11	9	2	0	0	0	0	0	0	0	0	0	11
	12	La Esperanza	1	0	0	1	0	0	0	0	0	1	0	0	0	0	0	1
	13	Olintepeque	5	3	0	8	7	1	0	0	0	0	0	0	0	0	0	8
	14	Ostuncalco	11	6	0	17	12	1	1	0	0	0	3	0	0	0	0	17
	15	Paletina De Los Altos	2	0	0	2	1	0	0	0	0	0	1	0	0	0	0	2
	16	Quetzaltenango	30	21	0	51	36	8	2	1	1	2	1	0	0	0	0	51
	17	Salcajá	4	2	0	6	4	0	0	0	1	1	0	0	0	0	0	6
	18	San Carlos Sija	2	3	0	5	4	1	0	0	0	0	0	0	0	0	0	5
	19	San Francisco La Unión	2	2	0	4	2	2	0	0	0	0	0	0	0	0	0	4
	20	San Martín Sacatepéquez	16	13	0	29	24	2	1	0	0	0	1	0	1	0	0	29
	21	San Mateo	0	3	0	3	3	0	0	0	0	0	0	0	0	0	0	3
	22	Sibilia	0	2	0	2	2	0	0	0	0	0	0	0	0	0	0	2
	23	Zunil	2	7	0	9	1	0	0	0	0	0	0	4	4	0	0	9
14		Quiché	435	474	0	909	729	87	22	11	12	6	32	4	3	3	0	909
	1	Canilla	3	4	0	7	4	0	1	0	0	0	1	0	0	1	0	7
	2	Chajul	21	18	0	39	31	6	0	0	1	0	0	1	0	0	0	39
	3	Chicamán	17	17	0	34	30	2	1	1	0	0	0	0	0	0	0	34
	4	Chiché	12	13	0	25	24	1	0	0	0	0	0	0	0	0	0	25
	5	Chichicastenango	68	85	0	153	128	17	3	1	2	0	2	0	0	0	0	153
	6	Chinique	2	2	0	4	4	0	0	0	0	0	0	0	0	0	0	4
	7	Cunén	16	8	0	24	17	1	1	0	2	0	3	0	0	0	0	24
	8	Ixcán	70	76	0	146	113	13	3	1	3	3	5	2	1	2	0	146
	9	Joyabaj	35	26	0	61	55	4	1	0	1	0	0	0	0	0	0	61
	10	Nebaj	27	33	0	60	45	5	2	1	1	0	4	1	1	0	0	60
	11	Pachalum	6	1	0	7	6	1	0	0	0	0	0	0	0	0	0	7
	12	Patzún	8	9	0	17	9	5	1	0	0	0	2	0	0	0	0	17
	13	Sacapulas	24	36	0	60	50	6	1	0	1	1	1	0	0	0	0	60
	14	San Andrés Sajcabajá	3	4	0	7	5	1	0	0	0	0	1	0	0	0	0	7
	15	San Antonio Ilotenango	4	13	0	17	15	1	0	1	0	0	0	0	0	0	0	17
	16	San Bartolomé Jocotenango	11	15	0	26	15	4	1	0	1	1	4	0	0	0	0	26
	17	San Juan Cotzal	17	16	0	33	28	2	3	0	0	0	0	0	0	0	0	33
	18	San Pedro Jacopilas	17	15	0	32	24	2	1	2	0	0	3	0	0	0	0	32
	19	Santa Cruz Del Quiché	27	23	0	50	41	3	1	3	0	1	1	0	0	0	0	50
	20	Uspantán	41	50	0	91	70	12	2	1	0	0	5	0	1	0	0	91
	21	Zacualpa	6	10	0	16	15	1	0	0	0	0	0	0	0	0	0	16
15		Retalhuleu	59	78	0	137	89	14	11	5	1	4	10	1	1	1	0	137
	1	Champerico	8	15	0	23	12	3	1	1	0	1	5	0	0	0	0	23
	2	El Asintal	2	5	0	7	7	0	0	0	0	0	0	0	0	0	0	7
	3	Nueva San Carlos	4	3	0	7	4	0	1	0	0	1	0	0	0	1	0	7
	4	Retalhuleu	25	25	0	50	35	9	2	2	1	0	1	0	0	0	0	50
	5	San Andrés Villa Seca	5	9	0	14	11	1	1	0	0	0	1	0	0	0	0	14
	6	San Felipe Retalhuleu	7	5	0	12	5	0	4	1	0	1	1	0	0	0	0	12
	7	San Martín Zapotitlán	1	3	0	4	1	0	0	0	0	1	0	1	1	0	0	4
	8	San Sebastián	2	8	0	10	7	1	1	1	0	0	0	0	0	0	0	10
	9	Santa Cruz Muluá	5	5	0	10	7	0	1	0	0	0	2	0	0	0	0	10




REGISTRO CENTRAL DE LAS PERSONAS
SEGUIMIENTO TEMÁTICO INSTITUCIONAL 2021
INSCRIPCIONES EXTEMPORÁNEAS DE NACIMIENTO REALIZADAS
MES REPORTADO: FEBRERO

D	M	Departamento / municipio	Sexo				Población beneficiada											
			Mujeres	Hombres	No definido	Total	Niñez						Juventud 14 a 30 años	Adultos 31 a 60 años	Tercera Edad 61 años en adelante	No definido	Total	
							0	1	2	3	4	5						6 - 13
20		Suchitepéquez	184	229	0	413	280	38	24	14	21	7	20	3	2	4	0	413
	1	Chicacao	49	51	0	100	74	7	6	2	3	1	6	0	0	1	0	100
	2	Cuyotenango	8	8	0	16	15	0	1	0	0	0	0	0	0	0	0	16
	3	Mazatenango	33	31	0	64	41	6	4	6	2	1	3	0	0	1	0	64
	4	Patulul	5	17	0	22	19	0	2	0	0	0	1	0	0	0	0	22
	5	Pueblo Nuevo	2	1	0	3	2	0	0	1	0	0	0	0	0	0	0	3
	6	Río Bravo	7	4	0	11	10	0	0	1	0	0	0	0	0	0	0	11
	7	Samayac	2	2	0	4	3	1	0	0	0	0	0	0	0	0	0	4
	8	San Antonio Suchitepéquez	18	26	0	44	32	5	0	0	4	0	3	0	0	0	0	44
	9	San Bernardino	1	3	0	4	4	0	0	0	0	0	0	0	0	0	0	4
	10	San Francisco Zapotitlán	4	9	0	13	6	2	0	0	2	2	0	0	0	1	0	13
	11	San Gabriel	3	1	0	4	2	1	0	0	0	0	1	0	0	0	0	4
	12	San José El Idolo	1	3	0	4	3	0	1	0	0	0	0	0	0	0	0	4
	13	San José La Máquina	26	34	0	60	20	11	5	4	9	3	5	1	2	0	0	60
	14	San Lorenzo	1	3	0	4	4	0	0	0	0	0	0	0	0	0	0	4
	15	San Miguel Panán	5	7	0	12	10	1	1	0	0	0	0	0	0	0	0	12
	16	San Pablo Jacopilas	4	5	0	9	7	1	0	0	1	0	0	0	0	0	0	9
	17	Santa Bárbara	6	14	0	20	16	2	2	0	0	0	0	0	0	0	0	20
	18	Santo Domingo Suchitepéquez	2	5	0	7	4	0	1	0	0	0	1	0	1	0	1	7
	19	Santo Tomás La Unión	5	3	0	8	5	1	0	0	0	0	1	1	0	0	0	8
	20	Zunilillo	2	2	0	4	3	0	1	0	0	0	0	0	0	0	0	4
21		Totonicapán	216	202	0	418	286	45	17	8	7	11	33	6	2	3	0	418
	1	Mamostenonag	65	42	0	107	64	11	4	3	2	2	18	2	1	0	0	107
	2	San Andrés Xecul	2	5	0	7	5	1	1	0	0	0	0	0	0	0	0	7
	3	San Bartolo	10	8	0	18	13	1	1	1	0	1	1	0	0	0	0	18
	4	San Cristóbal Totonicapán	5	7	0	12	10	2	0	0	0	0	0	0	0	0	0	12
	5	San Francisco El Alto	13	18	0	31	21	2	2	0	1	1	2	2	0	0	0	31
	6	Santa Lucía La Reforma	15	19	0	34	20	4	2	1	1	1	4	1	0	0	0	34
	7	Santa María Chiquimula	37	34	0	71	45	5	3	2	3	4	4	1	1	3	0	71
	8	Totonicapán	69	69	0	138	108	19	4	1	0	2	4	0	0	0	0	138
22		Zacapa	84	91	0	175	145	14	3	5	2	1	2	2	0	1	0	175
	1	Cabañas	5	5	0	10	8	0	0	1	0	1	0	0	0	0	0	10
	2	Estanzuela	0	2	0	2	1	1	0	0	0	0	0	0	0	0	0	2
	3	Gualán	24	18	0	42	35	3	0	1	1	0	1	1	0	0	0	42
	4	Huité	8	8	0	16	13	2	1	0	0	0	0	0	0	0	0	16
	5	La Unión	15	20	0	35	28	4	0	1	1	0	0	1	0	0	0	35
	6	Río Honda	2	4	0	6	6	0	0	0	0	0	0	0	0	0	0	6
	7	San Jorge	0	2	0	2	2	0	0	0	0	0	0	0	0	0	0	2
	8	Teculután	6	6	0	12	12	0	0	0	0	0	0	0	0	0	0	12
	9	Usumatlán	3	3	0	6	4	1	1	0	0	0	0	0	0	0	0	6
	10	Zacapa	21	23	0	44	36	3	1	2	0	0	1	0	1	0	0	44

1
Jennifer Patricia Balcárcel de León
Gestor de Registro Central de las Personas I
Registro Central de las Personas
Sede Central, Guatemala, Guatemala

1
Lic. Rafael Andrés Andrade Barillas
Jefe de Registro Civil de las Personas
Registro Central de las Personas
Sede Central, RENAP, Guatemala, Guatemala

1
Licenciada María Tatiana Montenegro
Subdirectora de Registro Central de las Personas
Registro Central de las Personas
Sede Central, RENAP, Guatemala, Guatemala


1
Caren Orfilia Guzmán Sagastume
Registrador Central de las Personas
Registro Central de las Personas
Sede Central, RENAP, Guatemala, Guatemala


ANEXO VI

**REGISTRO CENTRAL DE LAS PERSONAS
INFORME DE SEGUIMIENTO TEMÁTICO INSTITUCIONAL 2021
DESGLOSE DE INSCRIPCIONES DE HECHOS Y ACTOS REGISTRALES POR TIPO DE EVENTO
MES REPORTADO: FEBRERO**

No.	Meta	Población beneficiada																					
		Meta			Sexo				Edad						Pueblo								
		Unidad de medida	Meta inicial	Meta vigente	Meta ejecutada	Mujeres	Hombres	No definido	Total	Niñez			Juventud	Adultos	Tercera Edad	No definido	Total	Maya	Xinca	Garífuna	Mestizos/Ladinos	Otro	Total
								0 - 2	3 - 5	6 - 13	14 - 30 años	31 - 60 años	61 años en adelante										
2.1	Inscripciones de hechos y actos registrales realizadas.	Registro	641.851	641.851	51.252	20.519	30.230	503	51.252	31.359	1.277	1.252	6.485	5.457	5.025	397	51.252	1.607	17	4	8.938	40.686	51.252
2.1.1	Adopciones	Registro			11	7	4	0	11	2	0	6	3	0	0	0	11	0	0	0	1	10	11
2.1.2	Ausencia	Registro			1	0	1	0	1	0	0	0	0	0	1	0	1	0	0	0	0	1	1
2.1.3	Aviso extemporánea de matrimonio	Registro			0	0	0	0	0	0	0	0	0	0	0	0	0	0	0	0	0	0	0
2.1.4	Cambio de nombre	Registro			198	91	107	0	198	10	20	30	72	61	5	0	198	10	0	0	26	162	198
2.1.5	Cambio de régimen matrimonial	Registro			10	0	10	0	10	0	0	0	0	4	2	4	10	0	0	0	4	6	10
2.1.6	Capitulaciones matrimoniales	Registro			42	0	42	0	42	0	0	0	13	27	1	1	42	1	0	0	20	21	42
2.1.7	Cese unión de hecho	Registro			5	0	5	0	5	0	0	0	1	1	1	2	5	0	0	0	3	2	5
2.1.8	Defunción	Registro			7.454	3.305	4.149	0	7.454	533	43	87	649	1.943	4.188	11	7.454	242	6	0	4.000	3.206	7.454
2.1.9	Divorcios	Registro			688	0	688	0	688	1	0	8	143	276	19	241	688	11	1	0	325	351	688
2.1.10	Extranjeros domiciliados	Registro			218	109	109	0	218	0	2	7	69	125	15	0	218	0	0	0	66	152	218
2.1.11	Guatemalteco de origen	Registro			4	3	1	0	4	0	0	0	0	3	1	0	4	0	0	0	3	1	4
2.1.12	Guatemalteco naturalizado	Registro			1	1	0	0	1	0	0	0	0	1	0	0	1	0	0	0	1	0	1
2.1.13	Identificación de notoriedad	Registro			97	52	45	0	97	0	0	0	0	15	81	1	97	0	0	1	40	56	97
2.1.14	Identificación de persona	Registro			609	371	238	0	609	1	0	9	76	280	243	0	609	28	0	2	399	180	609
2.1.15	Inscripción de médico	Registro			0	0	0	0	0	0	0	0	0	0	0	0	0	0	0	0	0	0	0
2.1.16	Interdecesiones	Registro			2	1	1	0	2	0	0	0	1	1	0	0	2	0	0	0	1	1	2
2.1.17	Matrimonios	Registro			7.850	0	7.850	0	7.850	0	0	0	5.078	2.477	291	4	7.850	1.233	9	1	3.931	2.676	7.850
2.1.18	Mortuato	Registro			180	82	97	1	180	180	0	0	0	0	0	0	180	75	1	0	66	38	180
2.1.19	Muerte presunta	Registro			0	0	0	0	0	0	0	0	0	0	0	0	0	0	0	0	0	0	0
2.1.20	Nacimientos	Registro			31.130	15.382	15.748	0	31.130	29.645	665	570	136	64	50	0	31.130	3	0	0	0	31.127	31.130
2.1.21	Negativa de Nacimientos	Registro			371	0	0	371	371	7	5	27	99	131	101	1	371	0	0	0	0	371	371
2.1.22	Reconocimiento	Registro			2.169	1.099	1.070	0	2.169	980	542	504	132	10	1	0	2.169	3	0	0	16	2.150	2.169
2.1.23	Rectificación de partida	Registro			131	0	0	131	131	0	0	0	0	0	0	131	131	0	0	0	0	131	131
2.1.24	Reposición de partida de defunción	Registro			0	0	0	0	0	0	0	0	0	0	0	0	0	0	0	0	0	0	0
2.1.25	Reposición de partida de guatemalteco de origen	Registro			0	0	0	0	0	0	0	0	0	0	0	0	0	0	0	0	0	0	0
2.1.26	Reposición de partida de guatemalteco naturalizado	Registro			0	0	0	0	0	0	0	0	0	0	0	0	0	0	0	0	0	0	0
2.1.27	Reposición de partida de libro	Registro			37	14	23	0	37	0	0	0	0	20	17	0	37	0	0	0	1	36	37
2.1.28	Reposición de partida de matrimonio	Registro			1	0	1	0	1	0	0	0	0	0	0	1	1	0	0	0	1	0	1
2.1.29	Reposición de partida de unión de hecho	Registro			0	0	0	0	0	0	0	0	0	0	0	0	0	0	0	0	0	0	0
2.1.30	Reposición de partida de divorcio	Registro			0	0	0	0	0	0	0	0	0	0	0	0	0	0	0	0	0	0	0
2.1.31	Reposición de partida de extranjero domiciliado	Registro			0	0	0	0	0	0	0	0	0	0	0	0	0	0	0	0	0	0	0
2.1.32	Tutelas	Registro			5	2	3	0	5	0	0	4	1	0	0	0	5	0	0	0	0	5	5
2.1.33	Unión de hecho	Registro			38	0	38	0	38	0	0	0	12	0	8	0	38	1	0	0	34	3	38

1 
Jennifer Patricia Balcárcel de León
 Gestor de Registro Central de las Personas I
Registro Central de las Personas
 Sede Central, Guatemala, Guatemala


 Lic. Rafael Adán Andrade Barillas
 Jefe de Registro Civil de las Personas
Registro Central de las Personas
 Sede Central RENAP, Guatemala, Guatemala


 Lic. Ricardo Juan Ramón Toledo Montenegro
 Subdirector General de las Personas
Registro Central de las Personas
 Sede Central RENAP, Guatemala, Guatemala

1 
Caren Orfilla Guzmán Sagastume
 Registrador Central de las Personas
 Sede Central, RENAP, Guatemala, Guatemala

ANEXO VII

**REGISTRO CENTRAL DE LAS PERSONAS
CERTIFICACIONES DE HECHOS Y ACTOS REGISTRALES EMITIDAS
DESGLÓSE POR PAÍS, DEPARTAMENTO Y MUNICIPIO
AÑO 2021
MES REPORTADO: FEBRERO**


P	D	M	País/Departamento / municipio	Enero	Febrero	Marzo	Abril	Mayo	Junio	Julio	Agosto	Septiembre	Octubre	Noviembre	Diciembre	Total
18			Santa Rosa	14,596	16,939	0	0	0	0	0	0	0	0	0	0	31,535
		1	Barberena	1,932	2,462	0	0	0	0	0	0	0	0	0	0	4,394
		2	Capitán	667	851	0	0	0	0	0	0	0	0	0	0	1,518
		3	Chiquimulilla	1,752	2,555	0	0	0	0	0	0	0	0	0	0	4,307
		4	Cullapa	2,732	2,724	0	0	0	0	0	0	0	0	0	0	5,456
		5	Guazacapan	914	849	0	0	0	0	0	0	0	0	0	0	1,763
		6	Nueva Santa Rosa	1,385	1,223	0	0	0	0	0	0	0	0	0	0	2,608
		7	Oratorio	763	817	0	0	0	0	0	0	0	0	0	0	1,580
		8	Pueblo Nuevo Viñas	648	761	0	0	0	0	0	0	0	0	0	0	1,409
		9	San Juan Tecuaco	403	470	0	0	0	0	0	0	0	0	0	0	873
		10	San Rafael Las Flores	436	553	0	0	0	0	0	0	0	0	0	0	989
		11	Santa Cruz Naranjo	437	568	0	0	0	0	0	0	0	0	0	0	1,005
		12	Santa María Ixhuatán	665	779	0	0	0	0	0	0	0	0	0	0	1,444
		13	Santa Rosa De Lima	825	850	0	0	0	0	0	0	0	0	0	0	1,675
		14	Taxisca	1,037	977	0	0	0	0	0	0	0	0	0	0	2,014
19			Solalá	11,726	14,617	0	0	0	0	0	0	0	0	0	0	26,343
		1	Concepción	260	276	0	0	0	0	0	0	0	0	0	0	536
		2	Nahualá	1,572	2,005	0	0	0	0	0	0	0	0	0	0	3,577
		3	Panajachel	614	692	0	0	0	0	0	0	0	0	0	0	1,306
		4	San Andrés Semetabaj	525	619	0	0	0	0	0	0	0	0	0	0	1,144
		5	San Antonio Palopó	248	300	0	0	0	0	0	0	0	0	0	0	548
		6	San José Chacayá	274	747	0	0	0	0	0	0	0	0	0	0	1,021
		7	San Juan La Laguna	313	544	0	0	0	0	0	0	0	0	0	0	857
		8	San Lucas Tolimán	1,300	1,098	0	0	0	0	0	0	0	0	0	0	2,398
		9	San Marcos La Laguna	103	108	0	0	0	0	0	0	0	0	0	0	211
		10	San Pablo La Laguna	128	264	0	0	0	0	0	0	0	0	0	0	392
		11	San Pedro La Laguna	472	415	0	0	0	0	0	0	0	0	0	0	887
		12	Santa Catarina Ixthauacán	1,064	1,274	0	0	0	0	0	0	0	0	0	0	2,338
		13	Santa Catarina Palopó	137	197	0	0	0	0	0	0	0	0	0	0	334
		14	Santa Clara La Laguna	458	954	0	0	0	0	0	0	0	0	0	0	1,412
		15	Santa Cruz La Laguna	94	112	0	0	0	0	0	0	0	0	0	0	206
		16	Santa Lucía Utatlán	851	771	0	0	0	0	0	0	0	0	0	0	1,622
		17	Santa María Visitación	132	359	0	0	0	0	0	0	0	0	0	0	491
		18	Santiago Atitlán	741	624	0	0	0	0	0	0	0	0	0	0	1,365
		19	Solalá	2,440	3,258	0	0	0	0	0	0	0	0	0	0	5,698
20			Suchitepéquez	23,746	26,391	0	0	0	0	0	0	0	0	0	0	50,137
		1	Chicacao	1,434	1,813	0	0	0	0	0	0	0	0	0	0	3,247
		2	Cuyotenango	1,034	1,254	0	0	0	0	0	0	0	0	0	0	2,288
		3	Mazatenango	4,162	4,826	0	0	0	0	0	0	0	0	0	0	8,988
		4	Patulul	1,554	1,415	0	0	0	0	0	0	0	0	0	0	2,969
		5	Pueblo Nuevo	451	493	0	0	0	0	0	0	0	0	0	0	944
		6	Río Bravo	789	831	0	0	0	0	0	0	0	0	0	0	1,620
		7	Samayac	1,069	1,584	0	0	0	0	0	0	0	0	0	0	2,653
		8	San Antonio Suchitepéquez	1,644	2,062	0	0	0	0	0	0	0	0	0	0	3,706
		9	San Bernardino	727	816	0	0	0	0	0	0	0	0	0	0	1,543
		10	San Francisco Zapotitlán	1,840	1,682	0	0	0	0	0	0	0	0	0	0	3,522
		11	San Gabriel	690	752	0	0	0	0	0	0	0	0	0	0	1,442
		12	San José El Idolo	678	545	0	0	0	0	0	0	0	0	0	0	1,223
		13	San José La Marquina	1,362	1,508	0	0	0	0	0	0	0	0	0	0	2,870
		14	San Juan Bautista	838	886	0	0	0	0	0	0	0	0	0	0	1,724
		15	San Lorenzo	647	827	0	0	0	0	0	0	0	0	0	0	1,474
		16	San Miguel Panán	636	531	0	0	0	0	0	0	0	0	0	0	1,167
		17	San Pablo Jocopilas	782	1,126	0	0	0	0	0	0	0	0	0	0	1,908
		18	Santa Bárbara	598	752	0	0	0	0	0	0	0	0	0	0	1,350
		19	Santo Domingo Suchitepéquez	894	986	0	0	0	0	0	0	0	0	0	0	1,880
		20	Santo Tomás La Unión	826	1,085	0	0	0	0	0	0	0	0	0	0	1,911
		21	Zunilillo	1,091	617	0	0	0	0	0	0	0	0	0	0	1,708
21			Toloncapán	11,712	12,572	0	0	0	0	0	0	0	0	0	0	24,284
		1	Momostenango	1,672	2,226	0	0	0	0	0	0	0	0	0	0	3,898
		2	San Andrés Xecul	1,099	1,298	0	0	0	0	0	0	0	0	0	0	2,397
		3	San Bartolo	676	753	0	0	0	0	0	0	0	0	0	0	1,429
		4	San Cristóbal Tononcapán	1,154	1,308	0	0	0	0	0	0	0	0	0	0	2,462
		5	San Francisco El Alto	1,624	1,573	0	0	0	0	0	0	0	0	0	0	3,197
		6	Santa Lucía La Reforma	337	342	0	0	0	0	0	0	0	0	0	0	679
		7	Santa María Chiquimula	730	975	0	0	0	0	0	0	0	0	0	0	1,705
		8	Toloncapán	4,420	4,097	0	0	0	0	0	0	0	0	0	0	8,517
22			Zacapa	12,155	13,028	0	0	0	0	0	0	0	0	0	0	25,183
		1	Cabañas	713	749	0	0	0	0	0	0	0	0	0	0	1,462
		2	Estanzuela	718	753	0	0	0	0	0	0	0	0	0	0	1,471
		3	Guatán	1,608	2,119	0	0	0	0	0	0	0	0	0	0	3,727
		4	Huité	353	430	0	0	0	0	0	0	0	0	0	0	783
		5	La Unión	1,026	1,183	0	0	0	0	0	0	0	0	0	0	2,209
		6	Río Hondo	1,224	965	0	0	0	0	0	0	0	0	0	0	2,189
		7	San Diego	528	568	0	0	0	0	0	0	0	0	0	0	1,096
		8	San Jorge	801	702	0	0	0	0	0	0	0	0	0	0	1,503
		9	Teculután	1,267	1,407	0	0	0	0	0	0	0	0	0	0	2,674
		10	Usulután	712	720	0	0	0	0	0	0	0	0	0	0	1,432
		11	Zacapa	3,205	3,433	0	0	0	0	0	0	0	0	0	0	6,637


Jennifer Patricia Baicárcel de León
 Gestor de Registro Central de las Personas I
Registro Central de las Personas
 Sede Central, Guatemala, Guatemala


 Lic. Rafael Arturo Andrade Barillas
 Jefe de Registro Civil de las Personas
Registro Central de las Personas
 Sede Central RENAP, Guatemala, Guatemala


 Lic. Roberto Juan Ramírez Rosado Montenegro
 Subdirector de Registro Civil de las Personas
Registro Central de las Personas
 Sede Central RENAP, Guatemala, Guatemala


Firma y sello del Registrador Central de las Personas


Caren Orfilla Guzmán Sagastume
 Registrador Central de las Personas
Registro Central de las Personas
 Sede Central, RENAP, Guatemala, Guatemala

ANEXO VIII

REGISTRO CENTRAL DE LAS PERSONAS
 CERTIFICACIONES DE HECHOS Y ACTOS REGISTRALES EMITIDAS EN LA REPÚBLICA DE GUATEMALA Y CONSULADOS
 DESGLOSE POR EVENTO AÑO 2021
 AÑO 2021
 MES REPORTADO: FEBRERO

Evento	Enero	Febrero	Marzo	Abril	Mayo	Junio	Julio	Agosto	Septiembre	Octubre	Noviembre	Diciembre	Total
Total general	520.004	563.356	0	0	0	0	0	0	0	0	0	0	1.083.360
Extranjero													
NACIMIENTOS	1.896	2.644	0	0	0	0	0	0	0	0	0	0	4.540
República de Guatemala													
1 Adopciones	1	5	0	0	0	0	0	0	0	0	0	0	6
2 Asiento De Cedula	953	894	0	0	0	0	0	0	0	0	0	0	1.847
3 Ausencia	0	1	0	0	0	0	0	0	0	0	0	0	1
4 Cambio De Nombre	30	29	0	0	0	0	0	0	0	0	0	0	59
5 Cambio De Nombre de Libro	0	2	0	0	0	0	0	0	0	0	0	0	2
6 Cambio De Régimen Matrimonial	1	2	0	0	0	0	0	0	0	0	0	0	3
7 Capitulaciones Matrimoniales	6	5	0	0	0	0	0	0	0	0	0	0	11
8 Capitulaciones Matrimoniales De Libro	0	2	0	0	0	0	0	0	0	0	0	0	2
9 Certificación De Constancia De Residencia	39	111	0	0	0	0	0	0	0	0	0	0	150
10 Certificación De Negativa De Asiento De Cédula De Vecindad	5	5	0	0	0	0	0	0	0	0	0	0	10
11 Certificación Homónimo	47	46	0	0	0	0	0	0	0	0	0	0	93
12 Cese Unión De Hecho	5	1	0	0	0	0	0	0	0	0	0	0	6
13 Constancia De Soltería	10.950	9.195	0	0	0	0	0	0	0	0	0	0	20.145
14 Defunción	17.167	16.616	0	0	0	0	0	0	0	0	0	0	33.783
15 Defunción De Libro	2.424	2.787	0	0	0	0	0	0	0	0	0	0	5.211
16 Divorcios	546	515	0	0	0	0	0	0	0	0	0	0	1.061
17 Divorcios De Libro	74	81	0	0	0	0	0	0	0	0	0	0	155
18 Dpi	16.941	20.294	0	0	0	0	0	0	0	0	0	0	37.235
19 Extranjeros Domiciliados	221	297	0	0	0	0	0	0	0	0	0	0	518
20 Extranjeros Domiciliados De Libro	54	53	0	0	0	0	0	0	0	0	0	0	107
21 Guatemalteco De Origen	34	38	0	0	0	0	0	0	0	0	0	0	72
22 Guatemalteco De Origen De Libro	54	57	0	0	0	0	0	0	0	0	0	0	111
23 Guatemalteco Naturalizado	10	11	0	0	0	0	0	0	0	0	0	0	21
24 Guatemalteco Naturalizado De Libro	42	40	0	0	0	0	0	0	0	0	0	0	82
25 Identificación De Nacionalidad	15	23	0	0	0	0	0	0	0	0	0	0	38
26 Identificación De Nacionalidad De Libro	1	2	0	0	0	0	0	0	0	0	0	0	3
27 Identificación De Persona	70	77	0	0	0	0	0	0	0	0	0	0	147
28 Identificación De Persona De Libro	23	28	0	0	0	0	0	0	0	0	0	0	51
29 Interdecepciones	2	0	0	0	0	0	0	0	0	0	0	0	2
30 Matrimonios	9.958	9.763	0	0	0	0	0	0	0	0	0	0	19.721
31 Matrimonios De Libro	8.542	8.806	0	0	0	0	0	0	0	0	0	0	17.348
32 Matrimonio	26	20	0	0	0	0	0	0	0	0	0	0	46
33 Muerte Presunta	1	1	0	0	0	0	0	0	0	0	0	0	2
34 Muerte Presunta Libro	1	3	0	0	0	0	0	0	0	0	0	0	4
35 Nacimientos	143.477	202.931	0	0	0	0	0	0	0	0	0	0	346.408
36 Nacimientos De Libro	303.933	285.427	0	0	0	0	0	0	0	0	0	0	589.360
37 Negativa De Capitulación Matrimonial	3	2	0	0	0	0	0	0	0	0	0	0	5
38 Negativa De Defunción	45	91	0	0	0	0	0	0	0	0	0	0	136
39 Negativa De Divorcio	3	2	0	0	0	0	0	0	0	0	0	0	5
40 Negativa De Dpi	7	4	0	0	0	0	0	0	0	0	0	0	11
41 Negativa De Extranjero Domiciliado	2	9	0	0	0	0	0	0	0	0	0	0	11
42 Negativa De Matrimonio	35	35	0	0	0	0	0	0	0	0	0	0	70
43 Negativa De Nacimiento	505	637	0	0	0	0	0	0	0	0	0	0	1.142
44 Negativa De Unión De Hecho Libro	4	0	0	0	0	0	0	0	0	0	0	0	4
45 No Definido	50	0	0	0	0	0	0	0	0	0	0	0	50
46 Reconocimiento	83	59	0	0	0	0	0	0	0	0	0	0	142
47 Reconocimiento De Libro	8	12	0	0	0	0	0	0	0	0	0	0	20
48 Rectificación De Partida	3	0	0	0	0	0	0	0	0	0	0	0	3

REGISTRO CENTRAL DE LAS PERSONAS
CERTIFICACIONES DE HECHOS Y ACTOS REGISTRALES EMITIDAS EN LA REPUBLICA DE GUATEMALA Y CONSULADOS
DESGLÓSE POR EVENTO AÑO 2021
AÑO 2021
MES REPORTADO: FEBRERO

Evento	Enero	Febrero	Marzo	Abril	Mayo	Junio	Julio	Agosto	Septiembre	Octubre	Noviembre	Diciembre	Total
Total general	520.004	563.356	0	0	0	0	0	0	0	0	0	0	1.083.360
49 Reposición De Partida De Defunción	2	0	0	0	0	0	0	0	0	0	0	0	2
50 Reposición De Partida De Guatemalteco Naturalizado	1	0	0	0	0	0	0	0	0	0	0	0	1
51 Reposición De Partida De Libro	1.434	1.385	0	0	0	0	0	0	0	0	0	0	2.819
52 Reposición De Partida De Matrimonio	25	20	0	0	0	0	0	0	0	0	0	0	45
53 Tutelas	3	0	0	0	0	0	0	0	0	0	0	0	3
54 Tutelas De Libro	0	1	0	0	0	0	0	0	0	0	0	0	1
55 Unión De Hecho	113	129	0	0	0	0	0	0	0	0	0	0	242
56 Unión De Hecho De Libro	129	130	0	0	0	0	0	0	0	0	0	0	259
57 Otros	0	28	0	0	0	0	0	0	0	0	0	0	28

1 
Jennifer Patricia Balcárcel de León
Gestor de Registro Central de Las Personas I
Registro Central de las Personas
Sede Central, Guatemala, Guatemala


Lic. Rafael Andrés Andrade Barillas
Jefe de Registro Civil de las Personas
Registro Central de las Personas
Sede Central RENAP Guatemala, Guatemala

Firma y sello del Registrador Central de las Personas

1 
Caren Orfilia Guzmán Sagastume
Registrador Central de las Personas
Registro Central de las Personas
Sede Central, RENAP, Guatemala, Guatemala


Lic. María Antonia Talledo Montenegro
Subdirectora de Registro Central de las Personas
Registro Central de las Personas
Sede Central, RENAP Guatemala, Guatemala

ANEXO IX

REGISTRO CENTRAL DE LAS PERSONAS
CERTIFICACIONES DE HECHOS Y ACTOS REGISTRALES EMITIDAS POR LA VÍA ELECTRÓNICA
DESGLOSE POR EVENTO
AÑO 2021
MES REPORTADO: FEBRERO

Evento	Enero	Febrero	Marzo	Abril	Mayo	Junio	Julio	Agosto	Septiembre	Octubre	Noviembre	Diciembre	Total
Total general	116,452	105,884	0	0	0	0	0	0	0	0	0	0	222,336
1 Certificación de Extranjero Domiciliado	38	34	0	0	0	0	0	0	0	0	0	0	72
2 Certificación de la Inscripción de Cambio de Nombre que Consta en el SIRECI	12	15	0	0	0	0	0	0	0	0	0	0	27
3 Certificación de la inscripción de Divorcio del Libro digitada en el SIRECI	3	3	0	0	0	0	0	0	0	0	0	0	6
4 Certificación de la inscripción de Divorcio que consta en el SIRECI	109	83	0	0	0	0	0	0	0	0	0	0	192
5 Certificación de la inscripción de Guatemalteco de Origen del Libro digitada en el SIRECI	15	16	0	0	0	0	0	0	0	0	0	0	31
6 Certificación de la inscripción de Guatemalteco de Origen que consta en SIRECI	14	16	0	0	0	0	0	0	0	0	0	0	30
7 Certificación de la inscripción de Guatemalteco Naturalizado del Libro digitada en el SIRECI	21	26	0	0	0	0	0	0	0	0	0	0	47
8 Certificación de la inscripción de Guatemalteco Naturalizado que consta en el SIRECI	3	5	0	0	0	0	0	0	0	0	0	0	8
9 Certificación de la Inscripción de Identificación de Persona del Libro Digitada en el SIRECI	0	1	0	0	0	0	0	0	0	0	0	0	1
10 Certificación de la Inscripción de Identificación de Persona que Consta en el SIRECI	37	36	0	0	0	0	0	0	0	0	0	0	73
11 Certificación de la Inscripción de Reconocimiento que Consta en el SIRECI	4	1	0	0	0	0	0	0	0	0	0	0	5
12 Certificación de la Inscripción de Unión de Hecho del Libro Digitada en el SIRECI	0	4	0	0	0	0	0	0	0	0	0	0	4
13 Certificación de la Inscripción de Unión de Hecho que Consta en el SIRECI	18	8	0	0	0	0	0	0	0	0	0	0	26
14 Certificación de Matrimonio de Sistema	2,632	2,289	0	0	0	0	0	0	0	0	0	0	4,921
15 Certificado de Defunción de Sistema	2,924	2,887	0	0	0	0	0	0	0	0	0	0	5,811
16 Certificado de Dpi	1,700	1,563	0	0	0	0	0	0	0	0	0	0	3,263
17 Certificado de Nacimiento de Libro	78,230	60,895	0	0	0	0	0	0	0	0	0	0	139,125
18 Certificado de Nacimiento de Sistema	30,137	37,478	0	0	0	0	0	0	0	0	0	0	67,615
19 Certificado Matrimonio de Libro	179	149	0	0	0	0	0	0	0	0	0	0	328
20 Partida de Nacimiento	376	375	0	0	0	0	0	0	0	0	0	0	751

1 
Jennifer Patricia Balcárcel de León
Gestor de Registro Central de las Personas I
Registro Central de las Personas
Sede Central, Guatemala, Guatemala

1 
Lic. Rafael Arturo Andrade Barillas
Jefe de Registro Central de las Personas
Registro Central de las Personas
Sede Central, RENAP, Guatemala, Guatemala

1 
Licenciado Juan Ramiro Toledo Montenegro
Subdirector de Registro Central de las Personas
Registro Central de las Personas
Sede Central, RENAP, Guatemala, Guatemala

1 
Caren Orfilla Guzmán Sagastume
Registrador Central de las Personas
Registro Central de las Personas
Sede Central, RENAP, Guatemala, Guatemala

Guatemala, 6 de abril de 2021

Oficio No. RCP-P-176-2021

Licenciado
Dante Antonio Ávalos Aguilar
Director de Gestión y Control Interno
Registro Nacional de las Personas -RENAP-
Su Despacho

Licenciado Ávalos Aguilar:

Registro Nacional de las Personas
DIRECCIÓN DE GESTIÓN Y CONTROL INTERNO
Firma: *[Firma]* Hora: 15:22
6 ABR 2021

Respetuosamente nos dirigimos a usted en seguimiento al **MEMORÁNDUM DGCI-SPFI-DPP-001-2021**, de fecha 5 de enero del presente año, con asunto **"INFORMES DE EJECUCIÓN DE METAS FÍSICAS INSTITUCIONALES 2021"**, mediante el cual remite la calendarización para la entrega de los informes 2021.

En cumplimiento a lo anterior, nos permitimos remitir los informes de ejecución del mes de **marzo del 2021**, de la siguiente forma:

- Informe de Reprogramación de metas físicas institucionales (**Anexo I**)
- Informe de ejecución mensual de metas físicas institucionales (**Anexo II**)
- Informe de seguimiento temático institucional (**Anexo III**)
- Informe de seguimiento temático institucional de inscripciones de hechos y actos registrales realizadas por departamento y municipio (**Anexo IV**)
- Informe de seguimiento temático institucional de inscripciones de nacimiento realizadas por departamento y municipio (**Anexo V**)
- Informe de seguimiento temático institucional de inscripciones extemporáneas de nacimiento realizadas por departamento y municipio (**Anexo VI**)
- Informe de seguimiento temático institucional por evento de las inscripciones de hechos y actos registrales, en los cuales se registre el pueblo de la población beneficiada (**Anexo VII**)
- Informe de seguimiento temático institucional de certificaciones de hechos y actos registrales emitidas, desglosada por país, departamento y municipio (**Anexo VIII**)
- Informe de seguimiento temático institucional de certificaciones de hechos y actos registrales emitidas en la República de Guatemala y Consulados, desglosada por evento (**Anexo IX**)
- Informe de seguimiento temático institucional de certificaciones de hechos y actos registrales emitidas por la vía electrónica, desglosada por evento (**Anexo X**)

Por lo que se remite el presente para los efectos que se consideren pertinentes.

Sin otro particular, nos suscribimos.

Atentamente

[Firma]
RENAP
Licenciada Patricia Balcárcel de León
Jefe de Registro Central de las Personas
Registro Central de las Personas
Sede Central, RENAP, Guatemala, Guatemala
C.C. Archivo
COGS/erbh

[Firma]
RENAP
1
Lic. Rafael Arturo Andrade Sarillas
Jefe de Registro Civil de las Personas
Registro Central de las Personas
Sede Central, RENAP, Guatemala, Guatemala
Vo.Bo.


[Firma]
RENAP
1
Caren Orfilla Guzmán Sagastume
Registrador Central de las Personas
Registro Central de las Personas
Sede Central, RENAP, Guatemala, Guatemala

ANEXO I

REGISTRO CENTRAL DE LAS PERSONAS
REPROGRAMACIÓN DE METAS FÍSICAS INSTITUCIONALES 2021
MES REPORTADO: MARZO

No.	Nombre de la Meta	Cantidad programada	Reprogramación requerida	Nueva programación	Justificación
1	Dirección y Coordinación	1	0	1	
1.1	Dirección y Coordinación	1		1	
2	Inscripciones de hechos y actos registrales realizadas.	53,318	1,562	54,880	Se solicita una reprogramación con la cantidad de 1,562, en virtud que la cantidad programada inicialmente de 53,318 fue superada por lo ejecutado en el mes de marzo, por lo cual se presenta la nueva programación con la cantidad de 54,880.
2.1	Inscripciones de hechos y actos registrales realizadas.	53,318	1,562	54,880	
3	Certificaciones de hechos y actos registrales emitidas.	670,379	0	670,379	
3.1	Certificaciones de hechos y actos registrales emitidas.	670,379	0	670,379	

1 
RENAP
 Jennifer Patricia Balcárcel de León
 Gestor de Registro Central de las Personas I
 Registro Central de las Personas
 Sede Central, Guatemala, Guatemala


RENAP
 Lic. Rafael Arturo Andrade Sacillas
 Jefe de Registro Civil de las Personas
 Registro Central de las Personas
 Sede Central, RENAP, Guatemala, Guatemala

1 
RENAP
 Caren Otilia Guzmán Sagastume
 Registrador Central de las Personas
 Registro Central de las Personas
 Sede Central, RENAP, Guatemala, Guatemala
 Firma y sello de la máxima autoridad de la dependencia

ANEXO II

**REGISTRO CENTRAL DE LAS PERSONAS
INFORME DE EJECUCIÓN MENSUAL DE METAS FÍSICAS INSTITUCIONALES 2021
MES REPORTADO: MARZO**

No.	Nombre de la Meta	Cantidad programada	Cantidad ejecutada	Medios de Verificación	Observaciones
1	Dirección y Coordinación	1	1		
1.1	Dirección y Coordinación	1	1	Matriz de seguimiento al Plan Operativo Anual del Registro Central de las Personas, correspondiente al mes de marzo.	
2	Inscripciones de hechos y actos registrales realizadas.	54,880	54,880		
2.1	Inscripciones de hechos y actos registrales realizadas.	54,880	54,880	Dicha información fue proporcionada por personal de la Dirección de Informática y Estadística vía correo electrónico con fecha 5 de abril del año 2021.	
3	Certificaciones de hechos y actos registrales emitidas.	670,379	578,611		
3.1	Certificaciones de hechos y actos registrales emitidas.	670,379	578,611	Dicha información fue proporcionada por personal de la Dirección de Informática y Estadística vía correo electrónico con fecha 5 de abril del año 2021	


Jennifer Patricia Balcárcel de León
Gestor de Registro Central de Las Personas
Registro Central de las Personas
Sede Central, Guatemala, Guatemala


1
RENAP
Lic. Rafael Arturo Andrade Barillas
Jefe de Registro Civil de las Personas
Registro Central de las Personas
Sede Central, RENAP, Guatemala, Guatemala


1
RENAP
Caren Orfilia Guzmán Sagastume
Registrador Central de las Personas
Registro Central de las Personas
Sede Central, RENAP, Guatemala, Guatemala

Firma y sello de la máxima autoridad de la dependencia

ANEXO III

REGISTRO CENTRAL DE LAS PERSONAS
INFORME DE SEGUIMIENTO TEMÁTICO INSTITUCIONAL 2021
MES REPORTADO: MARZO

No.	Meta	Meta			Sexo				Población beneficiada							Pueblo							
		Unidad de medida	Meta inicial	Meta vigente	Meta ejecutada	Mujeres	Hombres	No definido	Total	Niñez			Juventud	Adultos	Tercera Edad	No definido	Total	Maya	Xinca	Garifuna	Mestizos/Ladinos	Otro	Total
										0 - 2	3 - 5	6 - 13	14 - 30 años	31 - 60 años	61 años en adelante								
2	Inscripciones de hechos y actos registrales realizadas.	Registro	641,851	641,851	54,880	21,324	32,879	677	54,880	32,371	1,107	1,128	7,469	6,353	5,692	560	54,880	1,885	22	10	10,484	42,479	54,880
2.1	Inscripciones de hechos y actos registrales realizadas.	Registro	641,851	641,851	54,880	21,324	32,879	677	54,880	32,371	1,107	1,128	7,669	6,353	5,692	560	54,880	1,885	22	10	10,484	42,479	54,880
Objetivos																							
Resultados alcanzados		1																					
		2																					
Obstáculos encontrados		1																					
		2																					
Observaciones																							

1 
Jennifer Patricia Balcárcel de León
 Gestor de Registro Central de Las Personas I
 Registro Central de las Personas
 Sede Central, Guatemala, Guatemala

1 
Lic. Rafael Arturo Andrade Barillas
 Jefe de Registro Civil de las Personas
 Registro Central de las Personas
 Sede Central, RENAP, Guatemala, Guatemala

1 
Caren Orfilla Guzmán Sagastume
 Registrador Central de las Personas
 Registro Central de las Personas
 Sede Central, RENAP, Guatemala, Guatemala

Firma y sello de la máxima autoridad de la dependencia

ANEXO IV

**REGISTRO CENTRAL DE LAS PERSONAS
SEGUIMIENTO TEMÁTICO INSTITUCIONAL 2021
INSCRIPCIONES DE HECHOS Y ACTOS REGISTRALES REALIZADAS
MES REPORTADO: MARZO**

D	M	Departamento / municipio	Sexo				Edad										Pueblo				
			Mujeres	Hombres	No definido	Total	Niñez			Juventud	Adultos	Tercera Edad	No definido	Total	Maya	Xinca	Garífuna	Mestizos/L adinos	No Indican	Total	
							0 - 2	3 - 5	6 - 13												
REPÚBLICA DE GUATEMALA			21,324	32,879	477	54,880	32,371	1,107	1,128	7,449	6,353	5,492	540	54,880	1,885	22	10	10,484	42,479	54,880	
1		ALTA VERAPAZ	2,014	2,848	22	4,884	3,444	87	80	619	345	274	15	4,884	219	0	0	91	4,474	4,884	
1	2	CHAHAL	35	49	0	84	54	2	3	15	5	5	0	84	5	0	0	1	78	84	
1	3	CHISEC	130	205	2	337	237	6	2	51	26	13	2	337	26	0	0	12	299	337	
1	4	COBAN	468	609	5	1,102	773	20	19	140	74	69	7	1,102	68	0	0	32	1,002	1,102	
1	5	FRAY BARTOLOMÉ DE LAS CASAS	174	241	1	414	337	4	3	39	13	20	0	414	16	0	0	3	397	414	
1	6	LANQUÍN	27	56	0	83	53	2	1	14	11	2	0	83	7	0	0	3	73	83	
1	7	PANZÓS	87	142	1	230	159	5	12	16	23	15	0	230	9	0	0	1	220	230	
1	8	RAXRUHÁ	37	64	0	101	61	4	1	15	11	9	0	101	9	0	0	4	88	101	
1	9	SAN CRISTÓBAL VERAPAZ	99	150	0	249	180	0	7	41	9	12	0	249	7	0	0	6	236	249	
1	10	SAN JUAN CHAMELCO	64	118	0	182	123	0	3	26	19	11	0	182	20	0	0	4	158	182	
1	11	SAN MIGUEL TUCURÚ	64	92	2	158	112	2	1	18	14	11	0	158	11	0	0	0	147	158	
1	12	SAN PEDRO CARCHÁ	353	447	2	802	550	27	16	111	60	37	1	802	46	0	0	2	754	802	
1	13	SANTA CATALINA LA TINTA	111	138	0	249	192	5	3	26	11	12	0	249	17	0	0	5	227	249	
1	14	SANTA CRUZ VERAPAZ	55	59	2	114	82	0	1	16	6	8	3	114	9	0	0	9	98	114	
1	15	SANTA MARÍA CAHABÓN	108	121	5	234	186	0	3	16	14	14	1	234	9	0	0	2	223	234	
1	16	SENAHÚ	120	185	2	307	205	8	4	40	29	21	0	307	21	0	0	2	284	307	
1	17	TACTIC	49	81	0	130	94	1	1	14	8	11	1	130	6	0	0	5	119	130	
1	17	TAMAHÚ	33	71	0	104	66	1	0	21	12	4	0	104	13	0	0	0	91	104	
2		BAJA VERAPAZ	345	585	1	951	601	13	9	175	83	68	2	951	38	1	0	148	744	951	
2	1	CUBULCO	48	83	1	132	92	0	0	17	7	16	0	132	11	0	0	10	111	132	
2	2	GRANADOS	10	18	0	28	17	0	0	7	1	3	0	28	0	0	0	8	20	28	
2	3	PURULHÁ	77	98	0	175	121	3	1	29	14	7	0	175	12	0	0	5	158	175	
2	4	RABINAL	34	78	0	112	54	3	5	30	12	7	1	112	8	1	0	12	91	112	
2	5	SALAMÁ	144	199	0	343	245	5	2	39	29	22	1	343	6	0	0	70	267	343	
2	6	SAN JERÓNIMO	9	51	0	60	14	0	0	27	14	5	0	60	1	0	0	29	30	60	
2	7	SAN MIGUEL CHICAJ	27	40	0	67	38	1	0	19	3	6	0	67	0	0	0	3	64	67	
2	8	SANTA CRUZ EL CHOL	16	18	0	34	20	1	1	7	3	2	0	34	0	0	0	11	23	34	
3		CHIMALTENANGO	749	1,304	12	2,085	1,237	17	24	424	183	181	15	2,085	144	1	0	148	1,772	2,085	
3	1	ACATENANGO	18	24	1	43	27	2	0	7	2	5	0	43	2	0	0	5	36	43	
3	2	CHIMALTENANGO	244	359	5	608	410	3	1	90	54	40	10	608	12	0	0	61	535	608	
3	3	EL TEJAR	18	42	0	60	24	2	2	17	8	7	0	60	4	0	0	9	47	60	
3	4	PARRAMOS	13	37	0	50	22	1	0	14	6	5	2	50	0	0	0	7	43	50	
3	5	PATZICÁ	45	68	0	113	66	0	2	28	9	8	0	113	13	0	0	5	95	113	
3	6	PAZÚN	64	91	0	155	81	2	0	32	22	18	0	155	23	0	0	2	130	155	
3	7	POCHUTA	4	15	0	19	12	0	0	5	1	1	0	19	2	0	0	4	13	19	
3	8	SAN ANDRÉS ITZAPA	27	45	2	74	34	1	2	20	6	10	1	74	7	0	0	10	57	74	
3	9	SAN JOSÉ POAQUIL	33	65	0	98	50	0	1	23	13	10	1	98	15	0	0	1	82	98	
3	10	SAN JUAN COMALAPA	25	54	0	79	46	0	1	16	7	9	0	79	5	0	0	3	71	79	
3	11	SAN MARTÍN JILOTEPEQUE	58	119	1	178	94	2	5	40	16	21	0	178	6	0	0	13	159	178	
3	12	SAN PEDRO VEPOCAPA	27	47	1	75	41	0	4	14	11	5	0	75	4	0	0	4	67	75	
3	13	SANTA APOLONIA	25	56	0	81	46	0	0	20	5	10	0	81	13	0	0	4	64	81	
3	14	SANTA CRUZ BALANÁ	6	40	0	46	11	0	0	27	4	4	0	46	11	1	0	1	33	46	
3	15	TECPÁN GUATEMALA	144	204	1	349	251	2	3	58	13	21	1	349	23	0	0	5	321	349	
3	16	ZARAGOZA	18	38	1	57	24	2	3	15	6	7	0	57	4	0	0	14	39	57	
4		CHIGUIMULA	454	856	23	1,533	1,022	30	39	138	140	147	17	1,533	4	0	0	321	1,208	1,533	
4	1	CAMOYÁN	91	101	4	196	155	7	11	8	5	7	3	196	2	0	0	10	184	196	
4	2	CHIGUIMULA	250	295	3	548	368	11	5	40	56	63	5	548	0	0	0	137	411	548	
4	3	CONCEPCIÓN LAS MINAS	11	28	1	40	11	2	2	13	9	3	0	40	0	0	0	17	23	40	
4	4	ESQUIPULAS	79	111	0	190	126	3	2	22	17	20	0	190	1	0	0	52	137	190	
4	5	IPALA	26	43	3	72	29	0	2	14	12	3	0	72	0	0	0	30	42	72	
4	6	JOCOTÁN	99	126	9	234	197	2	6	7	10	11	1	234	1	0	0	7	226	234	
4	7	OLOPA	37	47	0	84	62	0	2	10	6	4	0	84	0	0	0	10	74	84	
4	8	QUEZALTEPEQUE	27	31	0	58	32	3	2	9	4	8	0	58	0	0	0	20	38	58	
4	9	SAN JACINTO	6	37	1	44	13	1	0	6	12	8	4	44	0	0	0	19	25	44	
4	10	SAN JOSÉ LA ARADA	15	15	0	30	8	1	3	5	6	6	1	30	0	0	0	10	20	30	
4	11	SAN JUAN ERMITA	13	22	2	37	21	0	4	7	3	5	0	37	0	0	0	9	28	37	
5		EL PROGRESO	188	337	10	535	281	6	9	79	76	77	7	535	0	0	0	204	331	535	
5	1	EL JICARO	8	24	0	32	10	1	0	3	11	7	0	32	0	0	0	20	12	32	
5	2	GUASTATOYA	83	129	1	213	138	3	1	21	24	19	7	213	0	0	0	62	151	213	
5	3	MORAZÁN	3	15	0	18	3	0	0	7	5	3	0	18	0	0	0	14	4	18	
5	4	SAN AGUSTÍN ACASAGUASTLÁN	45	64	6	115	62	1	2	23	14	13	0	115	0	0	0	41	74	115	
5	5	SAN ANTONIO LA PAZ	8	15	2	25	12	1	1	3	2	6	0	25	0	0	0	8	17	25	
5	6	SAN CRISTÓBAL ACASAGUASTLÁN	4	8	1	12	7	0	0	3	2	0	0	12	0	0	0	5	7	12	
5	7	SAHARATE	27	57	1	85	32	0	4	12	15	22	0	85	0	0	0	44	41	85	
5	8	SANISARE	10	25	0	35	17	0	1	7	3	7	0	35	0	0	0	10	25	35	
6		ESQUINT																			

**REGISTRO CENTRAL DE LAS PERSONAS
SEGUIMIENTO TEMÁTICO INSTITUCIONAL 2021
INSCRIPCIONES DE HECHOS Y ACTOS REGISTRALES REALIZADAS
MES REPORTADO: MARZO**


D	M	Departamento / municipio	Sexo				Población beneficiada										Pueblo				
			Mujeres	Hombres	No definido	Total	Niñez			Juvenud 14 a 30 años	Adultos 31 a 40 años	Tercera Edad 61 años en adelante	No definido	Total	Maya	Xinca	Garífuna	Meztizos/L adinos	No indican	Total	
							0 - 2	3 - 5	6 - 13												
8		HUEHUETENANGO	1,925	2,635	77	4,637	3,225	110	114	477	381	310	20	4,637	240	0	0	369	4,028	4,637	
	1	AGUACATÁN	60	79	1	140	97	2	0	15	12	14	0	140	14	0	0	4	122	140	
	2	CHIANTLA	137	178	2	317	244	4	5	29	18	14	1	317	2	0	0	48	267	317	
	3	COLOTENANGO	66	92	1	159	125	1	1	12	15	5	0	159	9	0	0	2	148	159	
	4	CONCEPCIÓN HUISTA	26	40	4	70	63	0	0	15	6	6	0	70	7	0	0	2	81	90	
	5	CUILCO	81	131	1	213	146	12	4	21	17	13	0	213	0	0	0	45	168	213	
	6	HUEHUETENANGO	155	275	4	434	202	8	12	75	73	58	6	434	20	0	0	138	276	434	
	7	JACALTEENANGO	48	66	2	114	80	2	0	10	10	14	0	114	2	0	0	1	113	114	
	8	LA DEMOCRACIA	82	107	0	189	142	5	6	15	11	10	0	189	4	0	0	17	168	189	
	9	LA LIBERTAD	46	75	2	123	91	2	0	17	4	9	0	123	2	0	0	24	97	123	
	10	MALACATANCITO	37	53	3	93	65	0	1	5	10	7	5	93	0	0	0	18	75	93	
	11	NENÓN	95	102	7	204	143	4	7	19	27	4	0	204	11	0	0	7	186	204	
	12	PETATÁN	12	18	1	31	24	0	0	2	4	1	0	31	0	0	0	1	30	31	
	13	SAN ANTONIO HUISTA	18	26	1	45	29	0	2	8	2	4	0	45	2	0	0	8	35	45	
	14	SAN GASPÁR IXCHIL	14	25	0	39	25	0	1	2	5	6	0	39	0	0	0	0	39	39	
	15	SAN ILDEFONSO IXTAAHUACÁN	96	132	1	229	183	5	7	15	10	9	0	229	8	0	0	5	216	229	
	16	SAN JUAN ATITÁN	41	46	0	87	61	2	4	9	5	6	0	87	11	0	0	0	76	87	
	17	SAN JUAN IXCOY	57	57	3	117	76	6	10	15	3	7	0	117	7	0	0	0	110	117	
	18	SAN MATEO IXTATÁN	90	112	9	211	148	9	7	15	21	9	2	211	6	0	0	0	205	211	
	19	SAN MIGUEL ACATÁN	72	72	11	155	106	6	8	12	15	8	0	155	8	0	0	0	147	155	
	20	SAN PEDRO NECLAMA	47	72	1	120	90	0	0	11	11	8	0	120	9	0	0	6	105	120	
	21	SAN PEDRO SOLOMA	93	137	6	236	147	14	17	26	18	11	3	236	23	0	0	4	209	236	
	22	SAN RAFAEL LA INDEPENDENCIA	25	38	2	65	42	1	0	12	7	3	0	65	12	0	0	2	51	65	
	23	SAN RAFAEL PETZAL	16	18	0	34	27	1	0	1	4	0	0	34	2	0	0	0	32	34	
	24	SAN SEBASTIÁN COATÁN	34	29	2	65	51	0	1	3	2	8	0	65	3	0	0	0	62	65	
	25	SAN SEBASTIÁN HUEHUETENANGO	52	66	0	118	90	1	0	13	8	6	0	118	10	0	0	0	108	118	
	26	SANTA ANA HUISTA	13	14	1	28	14	2	2	5	2	3	0	28	2	0	0	7	19	28	
	27	SANTA BÁRBARA	48	57	1	106	89	1	2	5	2	7	0	106	3	0	0	0	103	106	
	28	SANTA CRUZ BARILLAS	179	269	0	448	333	4	8	54	30	19	0	448	35	0	0	15	398	448	
	29	SANTA EULALIA	95	121	7	223	147	14	4	20	16	19	3	223	16	0	0	2	205	223	
	30	SANTIAGO CHIMALTENANGO	18	13	0	31	21	1	1	3	3	2	0	31	5	0	0	0	26	31	
	31	TECTIÁN	18	22	3	43	24	1	1	4	6	7	0	43	0	0	0	8	35	43	
	32	TODOS SANTOS CUCHUMATÁN	43	56	1	100	77	0	2	8	6	7	0	100	7	0	0	0	93	100	
	33	UNIÓN CANTINIL	11	17	0	28	21	2	0	2	1	2	0	28	0	0	0	5	23	28	
9		IZABAL	538	950	20	1,508	877	31	28	213	192	147	20	1,508	40	0	9	346	1,113	1,508	
	1	EL ESTOR	137	209	1	347	239	10	8	49	24	16	1	347	19	0	0	7	321	347	
	2	LIVINGSTON	111	201	5	317	182	8	3	59	34	29	2	317	21	0	2	51	243	317	
	3	LOS AMATES	48	92	4	144	83	2	4	21	20	13	1	144	0	0	0	47	97	144	
	4	MORALES	106	178	4	288	151	6	4	41	42	39	5	288	0	0	0	106	182	288	
	5	PUERTO BARRIOS	136	270	6	412	222	5	9	43	72	50	11	412	0	0	7	135	270	412	
10		JALAPA	512	775	8	1,295	841	28	11	201	113	86	15	1,295	2	6	0	280	1,007	1,295	
	1	JALAPA	299	428	1	728	506	16	6	98	56	33	13	728	1	5	0	123	599	728	
	2	MATAQUESCUINTLA	38	68	1	107	59	1	0	22	13	12	0	107	0	0	0	43	64	107	
	3	MONJAS	31	48	5	84	43	2	1	16	11	9	2	84	0	0	0	30	54	84	
	4	SAN CARLOS ALZATATE	18	60	0	78	42	2	0	21	9	4	0	78	0	1	0	19	58	78	
	5	SAN LUIS JILOTEPEQUE	21	41	1	63	31	0	1	15	7	9	0	63	0	0	0	8	55	63	
	6	SAN MANUEL CHAPARRÓN	3	14	0	17	7	0	0	5	2	3	0	17	0	0	0	10	7	17	
	7	SAN PEDRO PINULA	102	116	0	218	153	7	3	24	15	16	0	218	1	0	0	47	170	218	
11		JUTIAPA	575	961	61	1,597	875	18	21	210	224	219	30	1,597	1	8	0	511	1,077	1,597	
	1	AGUA BLANCA	18	33	2	53	28	0	1	9	7	8	0	53	0	0	0	13	40	53	
	2	ASUNCIÓN MITA	48	69	12	129	54	3	1	13	25	28	5	129	0	0	0	53	76	129	
	3	ATESCATEMPA	19	38	10	67	25	1	1	4	15	17	4	67	0	0	0	25	42	67	
	4	COMAPA	26	57	0	83	46	1	0	17	9	10	0	83	0	0	0	38	45	83	
	5	CONGUAGO	34	45	1	80	57	3	0	6	8	6	0	80	0	0	0	20	60	80	
	6	EL ADELANTO	12	14	7	33	8	0	0	3	8	7	7	33	0	0	0	11	22	33	
	7	EL PROGRESO	31	54	2	87	31	0	0	17	21	16	2	87	0	0	0	41	46	87	
	8	JALPATAGUA	29	50	2	81	29	1	3	20	11	17	0	81	0	0	0	43	38	81	
	9	JEREZ	6	7	0	13	4	0	0	2	3	4	0	13	0	0	0	9	4	13	
	10	JUTIAPA	239	368	8	615	419	4	3	65	58	58	8	615	0	8	0	133	474	615	
	11	MOYUTA	38	53	7	98	53	3	2	7	19	13	1	98	0	0	0	33	65	98	
	12	PASACO	11	17	5	33	15	0	3	3	3	9	0	33	0	0	0	10	23	33	
	13	QUESADA	18	27	0	45	24	0	2	7	5	7	0	45	0	0	0	16	29	45	
	14	SAN JOSÉ ACATEMPA	6	29	0	35	9	0	0	14	5	6	1	35	1	0	0	19	15	35	
	15	SANTA CATARINA MITA	18	60	4	82	35	0	3	14	20	9	1	82	0	0	0	29	53	82	
	16	YUPILTEPEQUE	13	28	1	42	23	1	1	7	6	3	1	42	0	0	0	13	29	42	
	17	ZAPOTIÁN	9	12	0	21	15	1	1	2	1	0	0	21	0	0	0	5	16	21	
12		PIÉNZA	793	1,266	28	2,087	1,293	55	51	324	195	151	18	2,087	38	0	0	441	1,588	2,087	
	1	DOLORES	36	72	0	1															

REGISTRO CENTRAL DE LAS PERSONAS
 SEGUIMIENTO TEMÁTICO INSTITUCIONAL 2021
 INSCRIPCIONES DE HECHOS Y ACTOS REGISTRALES REALIZADAS
 MES REPORTADO: MARZO

D	M	Departamento / municipio	Sexo				Edad										Pueblo				
			Mujeres	Hombres	No definido	Total	Niñez		Juventud	Adultos	Tercera Edad 61 años en adelante	No definido	Total	Maya	Xinca	Garífuna	Mezizos/Ladinos	No Indican	Total		
							0 - 2	3 - 5												6 - 13	14 a 30 años
14		QUICHÉ	1,631	2,431	39	4,101	2,855	54	64	611	274	225	18	4,101	341	0	0	124	3,634	4,101	
1		CANILLA	21	30	2	53	36	1	0	3	4	7	2	53	2	0	0	5	46	53	
2		CHAJUL	89	129	4	222	148	5	4	43	15	7	0	222	14	0	0	5	203	222	
3		CHICAMÁN	40	76	0	116	81	1	4	14	10	6	0	116	4	0	0	7	105	116	
4		CHICHÉ	60	73	1	134	91	1	0	24	7	11	0	134	4	0	0	0	130	134	
5		CHICHICASTENANGO	183	289	1	473	305	5	7	84	30	39	3	473	57	0	0	6	410	473	
6		CHINIQUE	17	23	0	40	31	0	0	4	2	3	0	40	0	0	0	4	36	40	
7		CUNÉN	63	114	3	180	146	1	1	18	5	8	1	180	10	0	0	0	170	180	
8		IXCÁN	224	328	1	553	414	5	7	73	35	18	1	553	57	0	0	22	474	553	
9		JOYABAJ	167	238	1	406	305	7	7	46	22	19	0	406	25	0	0	6	375	406	
10		NEBAJ	95	149	1	245	162	4	4	42	16	16	1	245	21	0	0	6	218	245	
11		PACHALUM	17	23	0	40	27	0	0	6	4	3	0	40	0	0	0	9	31	40	
12		PATZITE	27	20	8	55	43	0	0	4	1	0	7	55	3	0	0	0	52	55	
13		SACAPULAS	72	138	1	211	119	4	8	47	17	16	0	211	13	0	0	9	189	211	
14		SAN ANDRÉS SAJUCABAJÁ	24	41	1	66	40	1	0	7	8	10	0	66	7	0	0	1	58	66	
15		SAN ANTONIO ILATENANGO	36	53	5	94	54	2	9	17	8	4	0	94	14	0	0	0	80	94	
16		SAN BARTOLOMÉ JOCOTENANGO	35	43	1	79	60	0	0	11	7	1	0	79	6	0	0	2	71	79	
17		SAN JUAN COTZAL	44	59	1	104	72	3	0	18	6	5	0	104	13	0	0	2	89	104	
18		SAN PEDRO JOCOPILAS	55	53	1	109	86	2	2	9	4	6	0	109	6	0	0	1	102	109	
19		SANTA CRUZ DEL QUICHÉ	188	310	3	501	323	6	8	95	43	25	1	501	60	0	0	25	416	501	
20		USPATÁN	119	163	3	285	209	5	2	38	20	10	1	285	24	0	0	9	252	285	
21		ZACUALPA	55	79	1	135	103	1	1	8	10	11	1	135	1	0	0	7	127	135	
15		RETALHULEU	384	701	5	1,090	564	21	23	178	127	168	9	1,090	7	0	0	381	702	1,090	
1		CHAMPERICO	33	60	0	93	61	4	2	8	11	7	0	93	0	0	0	19	74	93	
2		EL ASINTAL	36	66	1	103	52	0	0	24	14	12	1	103	0	0	0	43	60	103	
3		NUEVO SAN CARLOS	47	101	0	148	62	3	2	22	16	43	0	148	1	0	0	61	86	148	
4		RETALHULEU	147	256	4	407	192	9	9	69	48	74	6	407	3	0	0	161	243	407	
5		SAN ANDRÉS VILLA SECA	58	73	0	131	94	1	3	14	11	8	0	131	1	0	0	30	100	131	
6		SAN FELIPE RETALHULEU	21	47	0	68	35	1	2	11	7	12	0	68	0	0	0	23	45	68	
7		SAN MARTÍN ZAPOTITLÁN	13	44	0	57	23	2	5	13	6	7	1	57	0	0	0	22	35	57	
8		SAN SEBASTIÁN	27	48	0	75	40	1	0	16	14	4	0	75	2	0	0	20	53	75	
9		SANTA CRUZ MULÚA	2	6	0	8	5	0	0	1	0	1	1	8	0	0	0	2	6	8	
16		SACATEPÉQUEZ	383	650	20	1,053	554	20	15	147	140	133	22	1,053	25	0	0	210	818	1,053	
1		ANTIGUA GUATEMALA	108	164	3	275	183	2	1	16	32	39	2	275	4	0	0	63	208	275	
2		CIUDAD VIEJA	31	51	0	82	33	3	1	17	11	17	0	82	1	0	0	31	50	82	
3		JOCOTENANGO	13	29	0	42	11	1	0	8	13	8	1	42	0	0	0	17	25	42	
4		MAGDALENA MILPAS ALTAS	13	18	2	33	19	1	1	2	3	4	3	33	0	0	0	8	25	33	
5		PASTORES	9	23	10	42	20	1	0	3	5	10	4	42	1	0	0	3	38	42	
6		SAN ANTONIO AGUAS CALIENTES	13	21	0	34	13	0	0	7	6	7	1	34	1	0	0	5	28	34	
7		SAN BARTOLOMÉ MILPAS ALTAS	6	15	0	21	10	0	0	6	1	2	0	21	0	0	0	4	17	21	
8		SAN JUAN ALOTEENANGO	34	45	0	79	50	3	0	17	6	3	0	79	0	0	0	8	71	79	
9		SAN LUCAS SACATEPÉQUEZ	23	50	0	73	29	1	1	21	12	8	1	73	0	0	0	28	45	73	
10		SAN MIGUEL DUEÑAS	12	22	0	34	19	2	2	5	4	2	0	34	1	0	0	7	26	34	
11		SANTA CATARINA BARAMOHA	2	6	0	8	4	1	0	1	0	2	0	8	0	0	0	1	7	8	
12		SANTA LUCÍA MILPAS ALTAS	20	38	0	58	14	1	2	9	15	10	4	58	0	0	0	19	36	58	
13		SANTA MARÍA DE JESÚS	21	47	2	70	38	3	1	10	7	11	0	70	1	0	0	1	68	70	
14		SANTIAGO SACATEPÉQUEZ	24	55	1	80	38	0	1	24	10	7	0	80	9	0	0	7	64	80	
15		SANTO DOMINGO XENACOJ	16	13	0	29	18	1	0	4	5	1	0	29	0	0	0	4	25	29	
16		SUMPANGO	38	56	2	94	57	0	5	15	12	7	0	94	7	0	0	4	85	94	
17		SAN MARCOS	1,576	2,308	101	3,985	2,398	129	125	571	374	344	22	3,985	55	0	0	805	3,125	3,985	
1		AYULÁ	42	77	4	123	69	4	2	14	17	16	1	123	0	0	0	45	78	123	
2		CATARINA	26	58	5	89	42	1	3	15	18	9	1	89	0	0	0	36	53	89	
3		COMITANCILLO	100	130	2	232	188	3	2	8	14	17	0	232	5	0	0	1	224	232	
4		CONCEPCIÓN TUTUAPA	144	188	4	334	208	23	19	36	29	21	0	334	21	0	0	4	311	334	
5		EL QUETZAL	28	34	8	70	34	1	1	12	12	6	4	70	0	0	0	20	50	70	
6		EL TUMBADOR	34	81	1	114	51	2	1	29	11	20	2	114	0	0	0	56	60	114	
7		ESQUIPULAS PALO GORDO	16	19	0	35	16	0	0	4	6	9	0	35	0	0	0	17	18	35	
8		IXCHIGUÁN	31	46	1	78	49	3	1	18	3	3	1	78	7	0	0	4	67	78	
9		LA BLANCA	28	53	0	81	41	0	2	18	9	11	0	81	0	0	0	36	45	81	
10		LA REFORMA	10	27	0	37	13	1	0	8	9	5	1	37	0	0	0	18	19	37	
11		MALACATÁN	172	277	1	450	287	14	21	58	35	32	3	450	0	0	0	103	347	450	
12		NUEVO PROGRESO	28	56	1	85	36	1	2	14	10	21	1	85	0	0	0	44	41	85	
13		OCÓS	13	26	2	41	17	1	0	14	5	4	0	41	0	0	0	18	23	41	
14		PAJAPITA	41	68	0	109	45	1	1	31	23	7	1	109	0	0	0	58	51	109	
15		RÍO BLANCO	10	12	0	22	12	1	0	3	4	2	0	22	0	0	0	8	14	22	
16		SAN ANTONIO SACATEPÉQUEZ	18	25	0	43	27	0	0	3	6	7	0	43	0	0	0	11	32	43	
17		SAN CRISTÓBAL CUCHO	26	24	0	50	31	2	0	10	0	7	0	50	0	0	0	14	36	50	
18		SAN JOSÉ EL RODEO	36	31	1	68	39	1	0	8	9	11	0	68	0	0	0	22	46		

REGISTRO CENTRAL DE LAS PERSONAS
SEGUIMIENTO TEMÁTICO INSTITUCIONAL 2021
INSCRIPCIONES DE HECHOS Y ACTOS REGISTRALES REALIZADAS
MES REPORTADO: MARZO

D	M	Departamento / municipio	Sexo		Población beneficiada										Pueblo					
			Mujeres	Hombres	No definido	Total	Niñez			Juventud 14 a 30 años	Adultos 31 a 60 años	Tercera Edad 61 años en adelante	No definido	Total	Maya	Xinca	Garífuna	Mestizo/Ladinos	No Indican	Total
							0 - 2	3 - 5	6 - 13											
19		SOLOLÁ	533	831	4	1,368	893	18	17	196	124	119	1	1,368	125	0	0	34	1,209	1,368
	1	CONCEPCIÓN	5	9	0	14	12	0	0	1	0	1	0	14	0	0	0	0	14	14
	2	NAHUALÁ	68	120	2	190	113	2	2	31	20	22	0	190	25	0	0	0	165	190
	3	PANAJACHEL	16	29	0	45	22	1	0	13	7	2	0	45	2	0	0	4	39	45
	4	SAN ANDRÉS SEMETABAJ	14	28	0	42	22	3	1	7	3	5	1	42	3	0	0	0	39	42
	5	SAN ANTONIO PALOPÓ	12	15	1	28	21	0	0	1	2	4	0	28	1	0	0	0	27	28
	6	SAN JOSÉ CHACAYÁ	7	15	0	22	15	0	0	2	3	2	0	22	1	0	0	2	19	22
	7	SAN JUAN LA LAGUNA	8	10	0	18	8	0	2	3	2	0	0	18	2	0	0	0	16	18
	8	SAN LUCAS TOLIMÁN	21	45	0	66	36	3	0	14	6	7	0	66	8	0	0	7	51	66
	9	SAN MARCOS LA LAGUNA	4	7	0	11	6	0	0	1	2	2	0	11	0	0	0	0	11	11
	10	SAN PABLO LA LAGUNA	6	12	0	18	16	0	0	1	0	1	0	18	1	0	0	0	17	18
	11	SAN PEDRO LA LAGUNA	9	12	0	21	7	0	0	3	8	3	0	21	2	0	0	2	17	21
	12	SANTA CATARINA IXTUAHUACÁN	56	81	0	137	86	4	4	22	11	10	0	137	22	0	0	0	115	137
	13	SANTA CATARINA PALOPO	4	9	0	13	8	0	0	4	0	1	0	13	3	0	0	0	10	13
	14	SANTA CLARA LA LAGUNA	11	24	0	35	18	1	0	9	3	4	0	35	8	0	0	0	27	35
	15	SANTA CRUZ LA LAGUNA	5	3	0	8	7	0	0	0	1	0	0	8	1	0	0	0	7	8
	16	SANTA LUCÍA UTATLÁN	19	41	0	60	27	1	1	15	2	14	0	60	14	0	0	0	46	60
	17	SANTA MARÍA VISITACIÓN	4	3	0	7	5	0	0	0	1	1	0	7	0	0	0	0	7	7
	18	SANTIAGO ATILÁN	50	59	0	109	69	2	1	7	13	17	0	109	5	0	0	2	102	109
	19	SOLOLÁ	214	309	1	524	395	1	6	62	39	21	0	524	27	0	0	17	480	524
20		SUCHITEPÉQUEZ	717	1,250	15	1,982	1,138	44	31	324	224	194	21	1,982	63	0	0	380	1,539	1,982
	1	CHICACAO	110	151	7	268	162	7	10	34	27	27	1	268	2	0	0	28	238	268
	2	CUYOTENANGO	33	52	0	85	50	2	1	22	4	6	0	85	0	0	0	21	64	85
	3	MAZATENANGO	153	258	2	413	296	5	1	41	35	31	4	413	3	0	0	64	346	413
	4	PATULUL	44	71	0	115	69	1	2	16	18	9	0	115	1	0	0	32	82	115
	5	PUEBLO NUEVO	11	17	0	28	17	0	0	6	2	3	0	28	1	0	0	5	22	28
	6	RÍO BRAVO	35	47	0	82	57	0	2	6	9	7	1	82	0	0	0	20	62	82
	7	SAMAYAC	26	34	0	60	34	4	0	14	3	4	1	60	6	0	0	9	45	60
	8	SAN ANTONIO SUCHITEPÉQUEZ	57	85	1	143	85	2	0	19	14	21	2	143	4	0	0	22	117	143
	9	SAN BERNARDINO	15	39	0	54	31	2	1	13	4	3	0	54	6	0	0	5	43	54
	10	SAN FRANCISCO ZAPOTITLÁN	27	74	1	102	32	4	3	26	15	20	2	102	4	0	0	44	54	102
	11	SAN GABRIEL	6	17	1	24	9	0	0	5	6	2	2	24	0	0	0	8	16	24
	12	SAN JOSÉ EL IDOLO	18	20	0	38	20	2	0	8	6	2	0	38	0	0	0	11	27	38
	13	SAN JOSÉ LA MÁQUINA	54	89	0	143	72	7	5	15	19	24	1	143	1	0	0	37	105	143
	14	SAN JUAN BAUTISTA	9	15	0	24	12	2	2	4	1	2	1	24	1	0	0	5	18	24
	15	SAN LORENZO	7	20	0	27	16	0	0	5	1	5	0	27	1	0	0	1	25	27
	16	SAN MIGUEL PANÁN	6	26	0	32	18	2	0	5	5	2	0	32	0	0	0	3	29	32
	17	SAN PABLO JOCOPILAS	19	42	0	61	21	0	0	17	11	8	4	61	4	0	0	6	51	61
	18	SANTA BÁRBARA	38	63	0	101	61	4	0	14	13	9	0	101	0	0	0	31	70	101
	19	SANTO DOMINGO SUCHITEPÉQUEZ	25	51	2	78	43	0	2	17	11	5	0	78	0	0	0	11	67	78
	20	SANTO TOMÁS LA UNIÓN	15	57	1	73	18	1	2	30	16	4	2	73	27	0	0	4	42	73
	21	TUNJILITO	9	22	0	31	15	1	0	9	4	2	0	31	2	0	0	13	16	31
21		TOTONICAPÁN	629	1,063	13	1,705	1,041	14	31	291	153	163	10	1,705	200	0	0	37	1,488	1,705
	1	MOMOSTENANGO	133	226	3	362	220	5	13	72	24	28	0	362	47	0	0	8	307	362
	2	SAN ANDRÉS KECEUL	29	79	2	110	48	1	3	29	15	14	0	110	18	0	0	1	91	110
	3	SAN BARTOLO	9	33	1	43	21	0	1	9	7	5	0	43	8	0	0	1	34	43
	4	SAN CRISTÓBAL TONICAPÁN	31	84	1	116	43	0	3	38	14	15	3	116	27	0	0	6	88	114
	5	SAN FRANCISCO EL ALTO	57	100	1	158	86	2	1	33	21	14	1	158	17	0	0	3	138	158
	6	SANTA LUCÍA LA REFORMA	32	44	2	78	41	0	3	4	6	3	1	78	5	0	0	0	73	78
	7	SANTA MARÍA CHICUMULA	74	120	2	196	116	3	2	41	13	16	3	196	29	0	0	0	167	194
	8	TONICAPÁN	264	377	1	642	444	5	5	65	53	68	2	642	54	0	0	18	570	642
22		ZACAPA	319	482	16	817	467	15	10	88	100	122	15	817	1	0	0	244	552	817
	1	CABAÑAS	13	8	1	22	16	1	0	2	2	1	0	22	0	0	0	4	18	22
	2	ESTANUELA	13	23	1	37	18	0	0	5	6	7	1	37	0	0	0	18	19	37
	3	GUALÁN	44	85	4	133	74	2	2	14	16	20	5	133	0	0	0	44	89	133
	4	HUIÉ	11	11	0	22	19	1	2	0	0	0	0	22	0	0	0	0	22	22
	5	LA UNIÓN	65	86	1	152	108	2	1	25	11	5	0	152	0	0	0	39	113	152
	6	RÍO HONDO	17	44	3	64	27	2	0	8	16	10	1	64	0	0	0	29	35	64
	7	SAN DIEGO	6	10	0	16	13	0	0	0	1	2	0	16	0	0	0	2	14	16
	8	SAN JORGE	12	15	0	27	19	0	0	1	2	5	0	27	0	0	0	8	19	27
	9	TECULITÁN	34	45	1	80	41	3	0	6	7	23	0	80	0	0	0	32	48	80
	10	USUMATLÁN	12	19	1	32	15	1	0	6	3	5	2	32	1	0	0	11	20	32
	11	ZACAPA	92	136	4	232	117	3	5	23	36	43	5	232	0	0	0	77	155	232

1 
Jennifer Patricia Balcárcel de León
 Gestor de Registro Central de las Personas I
 Registro Central de las Personas
 Sede Central, Guatemala, Guatemala

1 
Lic. Rafael Arturo Andrade Sarillas
 Jefe de Registro Civil de las Personas
 Registro Central de las Personas
 Sede Central, RENAP, Guatemala, Guatemala


Firma y sello de la máxima autoridad de la dependencia

1 
Caren Orfilla Guzmán Sagastume
 Registrador Central de las Personas
 Registro Central de las Personas
 Sede Central, RENAP, Guatemala, Guatemala

ANEXO V

REGISTRO CENTRAL DE LAS PERSONAS
SEGUIMIENTO TEMÁTICO INSTITUCIONAL 2021
INSCRIPCIONES DE NACIMIENTO REALIZADAS
MES REPORTADO: MARZO

D	M	Departamento / municipio	Sexo				Población beneficiada											Total	
			Mujeres	Hombres	No definido	Total	Niñez							Juventud	Adultos	Tercera Edad 61 años en adelante	No definido		
							0	1	2	3	4	5	6 - 13						
12		PETEN	422	417	0	839	839	0	0	0	0	0	0	0	0	0	0	0	839
	1	DOLORES	15	21	0	36	36	0	0	0	0	0	0	0	0	0	0	0	36
	2	EL CHAL	8	8	0	16	16	0	0	0	0	0	0	0	0	0	0	0	16
	3	FLORES	28	12	0	40	40	0	0	0	0	0	0	0	0	0	0	0	40
	4	LA LIBERTAD	59	75	0	134	134	0	0	0	0	0	0	0	0	0	0	0	134
	5	LAS CRUCES	26	33	0	59	59	0	0	0	0	0	0	0	0	0	0	0	59
	6	MELCHOR DE MENCOS	22	10	0	32	32	0	0	0	0	0	0	0	0	0	0	0	32
	7	POPTÚN	46	46	0	92	92	0	0	0	0	0	0	0	0	0	0	0	92
	8	SAN ANDRÉS	8	9	0	17	17	0	0	0	0	0	0	0	0	0	0	0	17
	9	SAN BENITO	69	64	0	133	133	0	0	0	0	0	0	0	0	0	0	0	133
	10	SAN FRANCISCO	14	9	0	23	23	0	0	0	0	0	0	0	0	0	0	0	23
	11	SAN JOSÉ	7	5	0	12	12	0	0	0	0	0	0	0	0	0	0	0	12
	12	SAN LUIS	38	33	0	71	71	0	0	0	0	0	0	0	0	0	0	0	71
	13	SANTA ANA	13	11	0	24	24	0	0	0	0	0	0	0	0	0	0	0	24
	14	SAYAXCHE	69	81	0	150	150	0	0	0	0	0	0	0	0	0	0	0	150
13		QUETZALTENANGO	605	707	0	1,312	1,304	1	0	0	1	0	0	4	2	0	0	1,312	
	1	ALMOLONGA	9	6	0	15	15	0	0	0	0	0	0	0	0	0	0	0	15
	2	CABRICÁN	14	21	0	35	35	0	0	0	0	0	0	0	0	0	0	0	35
	3	CAJOLÁ	13	19	0	32	32	0	0	0	0	0	0	0	0	0	0	0	32
	4	CANTEL	27	30	0	57	57	0	0	0	0	0	0	0	0	0	0	0	57
	5	COATEPEQUE	140	160	0	300	300	0	0	0	0	0	0	0	0	0	0	0	300
	6	COLOMBA	21	18	0	39	39	0	0	0	0	0	0	0	0	0	0	0	39
	7	CONCEPCIÓN CHQUIRICHAPA	15	14	0	29	29	0	0	0	0	0	0	0	0	0	0	0	29
	8	EL PALMAR	11	16	0	27	27	0	0	0	0	0	0	0	0	0	0	0	27
	9	FLORES COSTA CUCA	7	7	0	14	13	0	0	0	0	0	0	0	1	0	0	14	
	10	GÉNOVA	17	17	0	34	34	0	0	0	0	0	0	0	0	0	0	0	34
	11	HUITÁN	10	12	0	22	22	0	0	0	0	0	0	0	0	0	0	0	22
	12	LA ESPERANZA	7	18	0	25	23	0	0	0	0	0	0	1	0	1	0	0	25
	13	OLINTEPEQUE	14	19	0	33	33	0	0	0	0	0	0	0	3	0	0	0	33
	14	OSTUNCALCO	36	47	0	83	83	0	0	0	0	0	0	0	0	0	0	0	83
	15	PALESTINA DE LOS ALTOS	13	26	0	39	39	0	0	0	0	0	0	0	0	0	0	0	39
	16	QUETZALTENANGO	156	175	0	331	328	0	0	0	0	0	0	3	0	0	0	0	331
	17	SALCAJÁ	7	9	0	16	16	0	0	0	0	0	0	0	0	0	0	0	16
	18	SAN CARLOS SUIA	21	23	0	44	44	0	0	0	0	0	0	0	0	0	0	0	44
	19	SAN FRANCISCO LA UNIÓN	8	4	0	12	12	0	0	0	0	0	0	0	0	0	0	0	12
	20	SAN MARTÍN SACATEPÉQUEZ	29	41	0	70	70	0	0	0	0	0	0	0	0	0	0	0	70
	21	SAN MATEO	3	3	0	6	6	0	0	0	0	0	0	0	0	0	0	0	6
	22	SAN MIGUEL SIGÜILÁ	13	6	0	19	19	0	0	0	0	0	0	0	0	0	0	0	19
	23	SIBILIA	5	3	0	8	8	0	0	0	0	0	0	0	0	0	0	0	8
	24	ZUNIL	9	13	0	22	20	1	0	0	1	0	0	0	0	0	0	0	22
14		QUICHÉ	939	1,011	0	1,950	1,949	0	1	0	0	0	0	0	0	0	0	1,950	
	1	CANILLA	15	11	0	26	26	0	0	0	0	0	0	0	0	0	0	0	26
	2	CHAJUL	50	56	0	106	106	0	0	0	0	0	0	0	0	0	0	0	106
	3	CHICAMÁN	24	24	0	48	48	0	0	0	0	0	0	0	0	0	0	0	48
	4	CHICHÉ	33	28	0	61	61	0	0	0	0	0	0	0	0	0	0	0	61
	5	CHICHICASTENANGO	88	83	0	171	171	0	0	0	0	0	0	0	0	0	0	0	171
	6	CHINIQUE	13	11	0	24	24	0	0	0	0	0	0	0	0	0	0	0	24
	7	CUNÉN	47	74	0	121	121	0	0	0	0	0	0	0	0	0	0	0	121
	8	IXCÁN	109	125	0	234	234	0	0	0	0	0	0	0	0	0	0	0	234
	9	JOYABAJ	96	124	0	220	220	0	0	0	0	0	0	0	0	0	0	0	220
	10	NEBAJ	46	51	0	97	97	0	0	0	0	0	0	0	0	0	0	0	97
	11	PACHALUM	10	11	0	21	21	0	0	0	0	0	0	0	0	0	0	0	21
	12	PATZITE	21	12	0	33	33	0	0	0	0	0	0	0	0	0	0	0	33
	13	SACAPULAS	33	37	0	70	70	0	0	0	0	0	0	0	0	0	0	0	70
	14	SAN ANDRÉS SAJCABAJÁ	16	19	0	35	35	0	0	0	0	0	0	0	0	0	0	0	35
	15	SAN ANTONIO ILOTENANGO	16	19	0	35	35	0	0	0	0	0	0	0	0	0	0	0	35
	16	SAN BARTOLOMÉ JOCOTENANGO	25	24	0	49	49	0	0	0	0	0	0	0	0	0	0	0	49
	17	SAN JUAN COTZAL	29	22	0	51	51	0	0	0	0	0	0	0	0	0	0	0	51
	18	SAN PEDRO JOCOPILAS	35	27	0	62	62	0	0	0	0	0	0	0	0	0	0	0	62
	19	SANTA CRUZ DEL QUICHÉ	120	148	0	268	267	0	1	0	0	0	0	0	0	0	0	0	268
	20	USPANTÁN	75	62	0	137	137	0	0	0	0	0	0	0	0	0	0	0	137
	21	ZACUALPA	38	43	0	81	81	0	0	0	0	0	0	0	0	0	0	0	81
15		RETALHULEU	226	222	0	448	446	0	0	0	0	0	1	1	0	0	0	448	
	1	CHAMPERICO	19	32	0	51	51	0	0	0	0	0	0	0	0	0	0	0	51
	2	EL ASINTAL	22	21	0	43	43	0	0	0	0	0	0	0	0	0	0	0	43
	3	NUEVO SAN CARLOS	22	29	0	51	51	0	0	0	0	0	0	0	0	0	0	0	51
	4	RETALHULEU	80	68	0	148	147	0	0	0	0	0	1	0	0	0	0	0	148
	5	SAN ANDRÉS VILLA SECA	41	29	0	70	70	0	0	0	0	0	0	0	0	0	0	0	70
	6	SAN FELIPE RETALHULEU	13	18	0	31	30	0	0	0	0	0	0	1	0	0	0	0	31
	7	SAN MARTÍN ZAPOTITLÁN	9	11	0	20	20	0	0	0	0	0	0	0	0	0	0	0	20
	8	SAN SEBASTIÁN	18	12	0	30	30	0	0	0	0	0	0	0	0	0	0	0	30
	9	SANTA CRUZ MULUÁ	2	2	0	4	4	0	0	0	0	0	0	0	0	0	0	0	4



REGISTRO CENTRAL DE LAS PERSONAS
SEGUIMIENTO TEMÁTICO INSTITUCIONAL 2021
INSCRIPCIONES DE NACIMIENTO REALIZADAS
MES REPORTADO: MARZO

D	M	Departamento / municipio	Sexo				Población beneficiada											
			Mujeres	Hombres	No definido	Total	Niñez						Juventud	Adultos	Tercera Edad 61 años en adelante	No definido	Total	
							0	1	2	3	4	5						6 - 13
20		SUCHITEPEQUEZ	363	405	0	768	766	0	0	0	1	0	0	0	1	0	0	768
	1	CHICACAO	36	32	0	68	67	0	0	0	0	0	0	0	1	0	0	68
	2	CUYOTENANGO	19	13	0	32	32	0	0	0	0	0	0	0	0	0	0	32
	3	MAZATENANGO	102	133	0	235	235	0	0	0	0	0	0	0	0	0	0	235
	4	PATULUL	23	23	0	46	46	0	0	0	0	0	0	0	0	0	0	46
	5	PUEBLO NUEVO	2	5	0	7	7	0	0	0	0	0	0	0	0	0	0	7
	6	RÍO BRAVO	20	24	0	44	44	0	0	0	0	0	0	0	0	0	0	44
	7	SAMAYAC	12	13	0	25	25	0	0	0	0	0	0	0	0	0	0	25
	8	SAN ANTONIO SUCHITEPEQUEZ	30	24	0	54	54	0	0	0	0	0	0	0	0	0	0	54
	9	SAN BERNARDINO	7	18	0	25	25	0	0	0	0	0	0	0	0	0	0	25
	10	SAN FRANCISCO ZAPOTITLÁN	12	12	0	24	23	0	0	0	1	0	0	0	0	0	0	24
	11	SAN GABRIEL	2	5	0	7	7	0	0	0	0	0	0	0	0	0	0	7
	12	SAN JOSÉ EL ÍDOLO	10	4	0	14	14	0	0	0	0	0	0	0	0	0	0	14
	13	SAN JOSÉ LA MÁQUINA	25	26	0	51	51	0	0	0	0	0	0	0	0	0	0	51
	14	SAN JUAN BAUTISTA	5	1	0	6	6	0	0	0	0	0	0	0	0	0	0	6
	15	SAN LORENZO	3	9	0	12	12	0	0	0	0	0	0	0	0	0	0	12
	16	SAN MIGUEL PANÁN	2	7	0	9	9	0	0	0	0	0	0	0	0	0	0	9
	17	SAN PABLO JOCOPILAS	10	8	0	18	18	0	0	0	0	0	0	0	0	0	0	18
	18	SANTA BÁRBARA	16	14	0	30	30	0	0	0	0	0	0	0	0	0	0	30
	19	SANTO DOMINGO SUCHITEPEQUEZ	14	19	0	33	33	0	0	0	0	0	0	0	0	0	0	33
	20	SANTO TOMAS LA UNIÓN	8	7	0	15	15	0	0	0	0	0	0	0	0	0	0	15
	21	ZUNILITO	5	8	0	13	13	0	0	0	0	0	0	0	0	0	0	13
21		TOTONICAPÁN	346	376	0	722	720	1	0	0	0	0	0	1	0	0	0	722
	1	MOMOSTENANGO	76	67	0	143	143	0	0	0	0	0	0	0	0	0	0	143
	2	SAN ANDRÉS XECUL	18	24	0	42	42	0	0	0	0	0	0	0	0	0	0	42
	3	SAN BARTOLO	4	8	0	12	12	0	0	0	0	0	0	0	0	0	0	12
	4	SAN CRISTÓBAL TOTONICAPÁN	13	15	0	28	28	0	0	0	0	0	0	0	0	0	0	28
	5	SAN FRANCISCO EL ALTO	31	26	0	57	57	0	0	0	0	0	0	0	0	0	0	57
	6	SANTA LUCÍA LA REFORMA	20	21	0	41	41	0	0	0	0	0	0	0	0	0	0	41
	7	SANTA MARÍA CHIQUIMULA	41	44	0	85	84	0	0	0	0	0	1	0	0	0	0	85
	8	TOTONICAPÁN	143	171	0	314	313	1	0	0	0	0	0	0	0	0	0	314
22		ZACAPA	136	147	0	283	279	0	0	0	1	1	0	1	1	0	0	283
	1	CABAÑAS	6	3	0	9	9	0	0	0	0	0	0	0	0	0	0	9
	2	ESTANZUELA	5	7	0	12	12	0	0	0	0	0	0	0	0	0	0	12
	3	GUALÁN	22	23	0	45	45	0	0	0	0	0	0	0	0	0	0	45
	4	HUTÉ	5	5	0	10	10	0	0	0	0	0	0	0	0	0	0	10
	5	LA UNIÓN	20	23	0	43	43	0	0	0	0	0	0	0	0	0	0	43
	6	RÍO HONDO	8	11	0	19	19	0	0	0	0	0	0	0	0	0	0	19
	7	SAN DIEGO	5	2	0	7	7	0	0	0	0	0	0	0	0	0	0	7
	8	SAN JORGE	7	5	0	12	12	0	0	0	0	0	0	0	0	0	0	12
	9	TECULUTÁN	11	16	0	27	27	0	0	0	0	0	0	0	0	0	0	27
	10	USUMATLÁN	6	7	0	13	12	0	0	0	0	0	0	1	0	0	0	13
	11	ZACAPA	41	45	0	86	83	0	0	0	1	1	0	1	0	0	0	86


Jennifer Patricia Balcárcel de León
 Gestor de Registro Central de las Personas I
 Registro Central de las Personas
 Sede Central, Guatemala, Guatemala


Lic. Rafael Arturo Andrade Barillas
 Jefe de Registro Civil de las Personas
 Registro Central de las Personas
 Sede Central, RENAP, Guatemala, Guatemala


Caren Orfilla Guzmán Sagastume
 Registrador Central de las Personas
 Registro Central de las Personas
 Sede Central, RENAP, Guatemala, Guatemala

Firma y sello de la máxima autoridad de la dependencia

ANEXO VI




**REGISTRO CENTRAL DE LAS PERSONAS
SEGUIMIENTO TEMÁTICO INSTITUCIONAL 2021
INSCRIPCIONES EXTEMPORÁNEAS DE NACIMIENTO REALIZADAS
MES REPORTADO: MARZO**

Población beneficiada

D	M	Departamento / municipio	Sexo				Edad										Total	
			Mujeres	Hombres	No definido	Total	Niñez						Juventud 14 a 30 años	Adultos 31 a 60 años	Tercera Edad 61 años en adelante	No definido		
							0	1	2	3	4	5						6 - 13
		República de Guatemala	4,839	4,900	1	9,740	6,840	1,366	330	180	160	141	465	152	45	61	0	9,740
1		Alta Verapaz	751	761	0	1,512	1,168	189	39	23	19	17	44	7	2	4	0	1,512
	1	Chahal	19	9	0	28	21	2	2	0	0	1	2	0	0	0	0	28
	2	Chisec	66	62	0	128	100	20	2	2	1	0	1	0	0	0	0	128
	3	Cobán	122	99	0	221	157	34	5	5	3	2	11	3	0	1	0	221
	4	Fray Bartolomé De Las Casas	47	31	0	78	71	3	1	0	0	1	1	0	1	0	0	78
	5	Lanquín	11	24	0	35	30	2	1	0	2	0	0	0	0	0	0	35
	6	Panzós	45	58	0	103	84	3	3	1	2	1	9	0	0	0	0	103
	7	Raxruhá	14	22	0	36	28	3	0	1	2	1	0	0	1	0	0	36
	8	San Cristóbal Verapaz	17	22	0	39	35	2	0	0	0	0	2	0	0	0	0	39
	9	San Juan Chamelco	23	33	0	56	48	5	1	0	0	0	2	0	0	0	0	56
	10	San Miguel Tucurú	30	35	0	65	55	5	2	0	0	0	1	1	0	1	0	65
	11	San Pedro Carchá	187	181	0	368	245	72	15	9	7	7	11	1	0	1	0	368
	12	Santa Catalina La Tinta	22	27	0	49	41	5	2	0	0	0	1	0	0	0	0	49
	13	Santa Cruz Verapaz	16	13	0	29	27	2	0	0	0	0	0	0	0	0	0	29
	14	Santa María Cahabón	60	59	0	119	102	13	2	0	0	0	1	1	0	0	0	119
	15	Senahú	46	50	0	96	70	12	3	5	1	2	2	0	0	1	0	96
	16	Tactic	12	24	0	36	31	4	0	0	0	0	1	0	0	0	0	36
	17	Tamahú	14	12	0	26	23	2	0	0	0	1	0	0	0	0	0	26
2		Baja Verapaz	61	65	0	126	114	9	0	2	0	0	1	0	0	0	0	126
	1	Cubulco	10	13	0	23	23	0	0	0	0	0	0	0	0	0	0	23
	2	Granados	2	2	0	4	4	0	0	0	0	0	0	0	0	0	0	4
	3	Purulhá	30	23	0	53	48	5	0	0	0	0	0	0	0	0	0	53
	4	Rabinal	1	5	0	6	5	1	0	0	0	0	0	0	0	0	0	6
	5	Salamá	10	13	0	23	19	1	0	2	0	0	1	0	0	0	0	23
	6	San Jerónimo	3	2	0	5	4	1	0	0	0	0	0	0	0	0	0	5
	7	San Miguel Chicaj	3	5	0	8	7	1	0	0	0	0	0	0	0	0	0	8
	8	Santa Cruz El Chol	2	2	0	4	4	0	0	0	0	0	0	0	0	0	0	4
3		Chimaltenango	137	118	0	255	210	20	4	2	3	0	12	2	0	2	0	255
	1	Acatenango	5	3	0	8	7	1	0	0	0	0	0	0	0	0	0	8
	2	Chimaltenango	12	9	0	21	19	0	1	1	0	0	0	0	0	0	0	21
	3	El Tejar	2	3	0	5	2	1	0	1	0	0	0	0	1	0	0	5
	4	Parramos	0	4	0	4	3	1	0	0	0	0	0	0	0	0	0	4
	5	Patzún	10	10	0	20	17	1	0	0	0	0	2	0	0	0	0	20
	6	Patzún	15	8	0	23	19	2	0	0	2	0	0	0	0	0	0	23
	7	Pochula	0	1	0	1	0	1	0	0	0	0	0	0	0	0	0	1
	8	San Andrés Itzapa	9	3	0	12	7	1	0	0	0	0	2	1	0	1	0	12
	9	San José Poaquil	5	9	0	14	14	0	0	0	0	0	0	0	0	0	0	14
	10	San Juan Comalapa	6	9	0	15	13	1	0	0	0	0	1	0	0	0	0	15
	11	San Martín Jilotepeque	12	10	0	22	19	2	0	0	0	0	1	0	0	0	0	22
	12	San Pedro Yepocapa	6	6	0	12	7	1	0	0	0	0	3	1	0	0	0	12
	13	Santa Apolonia	6	6	0	12	12	0	0	0	0	0	0	0	0	0	0	12
	14	Tecpán Guatemala	48	35	0	83	68	8	3	0	1	0	3	0	0	0	0	83
	15	Zaragoza	1	2	0	3	3	0	0	0	0	0	0	0	0	0	0	3
4		Chiquimula	212	193	0	405	284	80	7	5	4	3	17	2	1	2	0	405
	1	Camotán	35	33	0	68	45	11	1	1	1	0	6	0	1	2	0	68
	2	Chiquimula	48	28	0	76	47	17	3	2	2	2	3	0	0	0	0	76
	3	Concepción Las Minas	1	2	0	3	0	0	0	1	0	1	1	0	0	0	0	3
	4	Esquipulas	29	32	0	61	47	12	1	0	1	0	0	0	0	0	0	61
	5	Ipala	9	2	0	11	5	3	0	0	0	0	1	2	0	0	0	11
	6	Jocotán	66	79	0	145	103	33	2	1	0	0	6	0	0	0	0	145
	7	Olopa	12	9	0	21	19	2	0	0	0	0	0	0	0	0	0	21
	8	Quezaltepeque	5	1	0	6	5	1	0	0	0	0	0	0	0	0	0	6
	9	San Jacinto	1	2	0	3	2	1	0	0	0	0	0	0	0	0	0	3
	10	San Juan Ermita	6	5	0	11	11	0	0	0	0	0	0	0	0	0	0	11
5		El Progreso	25	16	0	41	35	3	0	0	0	0	2	0	1	0	0	41
	1	El Jicaro	2	1	0	3	3	0	0	0	0	0	0	0	0	0	0	3
	2	Guastatoya	6	1	0	7	6	1	0	0	0	0	0	0	0	0	0	7
	3	San Agustín Acasaguastlán	9	5	0	14	11	2	0	0	0	0	1	0	0	0	0	14
	4	San Antonio La Paz	0	4	0	4	3	0	0	0	0	0	1	0	0	0	0	4
	5	San Cristóbal Acasaguastlán	0	1	0	1	1	0	0	0	0	0	0	0	0	0	0	1
	6	Sanarate	3	2	0	5	4	0	0	0	0	0	0	1	0	0	0	5
	7	Sansare	5	2	0	7	7	0	0	0	0	0	0	0	0	0	0	7
6		Escuintla	186	207	0	393	254	56	12	10	8	4	39	6	2	2	0	393
	1	Escuintla	35	34	0	69	42	11	1	4	2	0	8	1	0	0	0	69
	2	Guanagazapa	3	7	0	10	10	0	0	0	0	0	0	0	0	0	0	10
	3	Izapa	4	3	0	7	4	2	1	0	0	0	0	0	0	0	0	7
	4	La Democracia	10	13	0	23	9	3	1	1	1	0	7	1	0	0	0	23
	5	La Gomera	14	13	0	27	14	6	0	0	1	0	4	1	1	0	0	27
	6	Masagua	9	5	0	14	10	3	0	0	0	0	0	1	0	0	0	14
	7	Nueva Concepción	16	21	0	37	25	5	1	2	1	1	2	0	0	0	0	37
	8	Palín	12	8	0	20	18	1	0	0	0	0	1	0	0	0	0	20
	9	Puerto San José	20	28	0	48	37	5	1	2	1	1	0	0	0	1	0	48
	10	San Vicente Pacaya	2	5	0	7	7	0	0	0	0	0	0	0	0	0	0	7
	11	Santa Lucía Cotzumalguapa	42	35	0	77	38	14	6	1	1	2	12	2	0	1	0	77
	12	Sipacate	2	7	0	9	6	2	0	0	1	0	0	0	0	0	0	9
	13	Siquinalá	6	10	0	16	11	2	1	0	0	0	2	0	0	0	0	16
	14	Tiquisate	11	18	0	29	23	2	0	0	0	0	3	0	1	0	0	29

REGISTRO CENTRAL DE LAS PERSONAS
SEGUIMIENTO TEMÁTICO INSTITUCIONAL 2021
INSCRIPCIONES EXTEMPORÁNEAS DE NACIMIENTO REALIZADAS
MES REPORTADO: MARZO

D	M	Departamento / municipio	Sexo				Población beneficiada											Total
			Mujeres	Hombres	No definido	Total	Niñez							Juventud	Adultos	Tercera Edad	No definido	
							0	1	2	3	4	5	6 - 13					
12		Pelen	241	267	0	508	315	64	34	14	11	16	29	17	4	4	0	508
	1	Dolores	15	17	0	32	20	4	1	0	2	2	2	0	0	1	0	32
	2	El Chal	5	4	0	9	7	1	0	0	0	0	1	0	0	0	0	9
	3	Flores	3	5	0	8	7	0	0	0	0	1	0	0	0	0	0	8
	4	La Libertad	56	80	0	136	64	20	13	8	4	6	8	9	3	1	0	136
	5	Las Cruces	16	17	0	33	20	6	1	2	1	1	1	1	0	0	0	33
	6	Melchor De Mencos	8	7	0	15	13	1	1	0	0	0	0	0	0	0	0	15
	7	Populón	27	29	0	56	37	8	3	1	1	3	2	0	0	1	0	56
	8	San Andrés	10	6	0	16	11	1	2	0	1	0	0	1	0	0	0	16
	9	San Benito	12	10	0	22	16	2	1	1	0	0	1	1	2	0	0	22
	10	San Francisco	6	5	0	11	2	2	1	2	0	0	3	0	0	1	0	11
	11	San José	0	4	0	4	2	1	0	0	0	0	1	0	0	0	0	4
	12	San Luis	23	29	0	52	42	8	2	0	0	0	0	0	0	0	0	52
	13	Santa Ana	6	9	0	15	7	2	0	0	2	1	3	0	0	0	0	15
	14	Sayaxché	54	45	0	99	67	8	9	0	0	2	7	5	1	0	0	99
13		Quetzaltenango	159	152	0	311	207	32	8	4	5	6	17	9	11	12	0	311
	1	Almolonga	8	3	0	11	6	2	1	1	1	0	0	0	0	0	0	11
	2	Cabricán	6	3	0	9	9	0	0	0	0	0	0	0	0	0	0	9
	3	Cajalá	5	2	0	7	6	0	1	0	0	0	0	0	0	0	0	7
	4	Cantel	6	8	0	14	13	0	0	1	0	0	0	0	0	0	0	14
	5	Cootepeque	25	24	0	49	36	6	0	0	2	0	4	0	0	1	0	49
	6	Colomba	11	5	0	16	9	1	0	1	0	1	3	1	0	0	0	16
	7	Concepción Chiquirichapa	1	1	0	2	1	0	0	0	0	0	1	0	0	0	0	2
	8	El Palmar	2	2	0	4	2	1	0	0	0	0	1	0	0	0	0	4
	9	Flores Costa Cuca	2	8	0	10	4	0	0	0	0	1	0	1	3	1	0	10
	10	Génova	3	11	0	14	10	2	0	0	0	0	1	0	0	1	0	14
	11	Huitán	2	1	0	3	3	0	0	0	0	0	0	0	0	0	0	3
	12	La Esperanza	3	2	0	5	4	1	0	0	0	0	0	0	0	0	0	5
	13	Olintepeque	2	5	0	7	6	1	0	0	0	0	0	0	0	0	0	7
	14	Ostuncalco	14	12	0	26	24	0	0	0	0	1	1	0	0	0	0	26
	15	Palestina De Los Altos	1	2	0	3	1	0	1	0	0	0	0	1	0	0	0	3
	16	Quetzaltenango	33	36	0	69	48	11	3	0	2	0	3	1	0	1	0	69
	17	Salcajá	4	0	0	4	2	1	0	0	0	0	0	1	0	0	0	4
	18	San Carlos Sija	4	6	0	10	7	1	1	0	0	0	1	0	0	0	0	10
	19	San Francisco La Unión	1	0	0	1	1	0	0	0	0	0	0	0	0	0	0	1
	20	San Martín Sacatepéquez	11	7	0	18	10	4	1	0	0	1	1	0	0	1	0	18
	21	San Mateo	0	1	0	1	1	0	0	0	0	0	0	0	0	0	0	1
	22	San Miguel Sigüilá	2	2	0	4	1	1	0	1	0	0	1	0	0	0	0	4
	23	Sibilia	1	1	0	2	2	0	0	0	0	0	0	0	0	0	0	2
	24	Zunil	12	10	0	22	1	0	0	0	0	2	0	4	8	7	0	22
14		Quiché	447	428	0	875	668	102	26	8	12	5	33	10	4	7	0	875
	1	Canilla	2	3	0	5	4	0	0	1	0	0	0	0	0	0	0	5
	2	Chajul	29	18	0	47	33	6	2	0	2	0	2	2	0	0	0	47
	3	Chicamán	11	21	0	32	29	2	1	0	0	0	0	0	0	0	0	32
	4	Chiché	11	12	0	23	20	2	0	1	0	0	0	0	0	0	0	23
	5	Chichicastenango	65	68	0	133	111	12	1	1	1	3	4	0	0	0	0	133
	6	Chinique	2	4	0	6	6	0	0	0	0	0	0	0	0	0	0	6
	7	Cunén	11	11	0	22	16	2	1	0	0	0	0	1	0	2	0	22
	8	Ixcán	97	81	0	178	140	21	5	0	1	1	7	1	1	1	0	178
	9	Joyabaj	39	41	0	80	63	12	1	1	1	0	2	0	0	0	0	80
	10	Nebaj	35	32	0	67	53	5	1	1	1	0	3	1	0	2	0	67
	11	Pachalum	1	5	0	6	5	1	0	0	0	0	0	0	0	0	0	6
	12	Patzún	5	4	0	9	7	1	0	0	0	0	0	1	0	0	0	9
	13	Sacapulas	20	25	0	45	30	6	3	2	0	0	3	0	1	0	0	45
	14	San Andrés Sajcabajá	3	2	0	5	3	1	0	0	0	0	0	0	1	0	0	5
	15	San Antonio Ilotenango	15	7	0	22	11	2	2	1	0	0	5	1	0	0	0	22
	16	San Bartolomé Jocotenango	5	3	0	8	7	1	0	0	0	0	0	0	0	0	0	8
	17	San Juan Cotzal	11	11	0	22	11	9	0	0	1	0	0	0	0	1	0	22
	18	San Pedro Jacopilas	14	12	0	26	18	4	2	0	0	1	1	0	0	0	0	26
	19	Santa Cruz Del Quiché	29	24	0	53	35	5	3	0	3	0	5	2	0	0	0	53
	20	Uspantán	30	36	0	66	49	9	3	0	2	0	1	1	1	0	0	66
	21	Zacualpa	12	8	0	20	17	1	1	0	0	0	0	0	0	1	0	20
15		Retalhuleu	52	65	0	117	71	19	5	3	3	3	10	0	0	3	0	117
	1	Champerico	10	3	0	13	7	1	0	2	0	1	1	0	0	1	0	13
	2	El Asintal	3	2	0	5	5	0	0	0	0	0	0	0	0	0	0	5
	3	Nueva San Carlos	4	5	0	9	5	1	1	0	0	1	0	0	1	0	0	9
	4	Retalhuleu	18	26	0	44	26	8	3	1	1	1	4	0	0	0	0	44
	5	San Andrés Villa Seca	10	14	0	24	17	5	1	0	0	0	0	0	0	1	0	24
	6	San Felipe Retalhuleu	1	3	0	4	1	2	0	0	0	0	1	0	0	0	0	4
	7	San Martín Zapotitlán	1	6	0	7	1	0	0	0	2	0	4	0	0	0	0	7
	8	San Sebastián	5	5	0	10	9	1	0	0	0	0	0	0	0	0	0	10
	9	Santa Cruz Muluá	0	1	0	1	0	1	0	0	0	0	0	0	0	0	0	1


**REGISTRO CENTRAL DE LAS PERSONAS
 SEGUIMIENTO TEMÁTICO INSTITUCIONAL 2021
 INSCRIPCIONES EXTEMPORÁNEAS DE NACIMIENTO REALIZADAS
 MES REPORTADO: MARZO**

D	M	Departamento / municipio	Sexo				Edad										Total		
			Mujeres	Hombres	No definido	Total	Niñez							Juventud 14 a 30 años	Adultos 31 a 60 años	Tercera Edad 61 años en adelante		No definido	
							0	1	2	3	4	5	6 - 13						
16		Sacatepequez	53	57	0	110	78	16	5	3	1	2	4	1	0	0	0	0	110
	1	Antigua Guatemala	5	14	0	19	11	5	1	1	0	0	1	0	0	0	0	0	19
	2	Ciudad Vieja	4	5	0	9	8	0	0	0	0	1	0	0	0	0	0	0	9
	3	Jacotenango	1	0	0	1	1	0	0	0	0	0	0	0	0	0	0	0	1
	4	Magdalena Milpas Altas	0	3	0	3	2	1	0	0	0	0	0	0	0	0	0	0	3
	5	Pastores	1	3	0	4	3	1	0	0	0	0	0	0	0	0	0	0	4
	6	San Antonio Aguas Calientes	2	2	0	4	4	0	0	0	0	0	0	0	0	0	0	0	4
	7	San Juan Alotenango	7	2	0	9	7	1	0	0	0	0	0	1	0	0	0	0	9
	8	San Lucas Sacatepéquez	3	3	0	6	3	2	0	0	0	1	0	0	0	0	0	0	6
	9	San Miguel Dueñas	3	1	0	4	3	0	0	1	0	0	0	0	0	0	0	0	4
	10	Santa Catalina Barahona	0	1	0	1	0	1	0	0	0	0	0	0	0	0	0	0	1
	11	Santa Lucía Milpas Altas	4	1	0	5	3	2	0	0	0	0	0	0	0	0	0	0	5
	12	Santa María De Jesús	8	10	0	18	15	1	1	1	0	0	0	1	0	0	0	0	18
	13	Santiago Sacatepéquez	7	5	0	12	9	1	2	0	0	0	0	0	0	0	0	0	12
	14	Santa Domingo Xenacoj	3	0	0	3	1	0	1	0	1	0	0	0	0	0	0	0	3
	15	Sumpango	5	7	0	12	8	1	0	0	0	0	3	0	0	0	0	0	12
17		San Marcos	403	446	1	850	439	136	55	34	25	23	74	56	3	5	0	0	850
	1	Ayulla	7	12	0	19	19	0	0	0	0	0	0	0	0	0	0	0	19
	2	Catarina	2	5	0	7	4	3	0	0	0	0	0	0	0	0	0	0	7
	3	Comitancillo	14	27	0	41	35	2	1	1	0	0	1	0	1	0	0	0	41
	4	Concepción Tutuapa	81	93	0	174	78	46	15	12	3	6	13	1	0	0	0	0	174
	5	El Quetzal	6	2	0	8	5	0	0	0	0	0	1	2	0	0	0	0	8
	6	El Tumbador	4	7	0	11	8	1	1	1	0	0	0	0	0	0	0	0	11
	7	Esquipulas Palo Gordo	3	1	0	4	3	1	0	0	0	0	0	0	0	0	0	0	4
	8	Ixchigún	1	2	0	3	3	0	0	0	0	0	0	0	0	0	0	0	3
	9	La Blanca	7	2	0	9	5	1	1	0	0	0	1	1	0	0	0	0	9
	10	Malacatán	46	47	0	93	48	16	7	4	1	2	15	0	0	0	0	0	93
	11	Nuevo Progreso	2	2	0	4	2	0	0	1	0	0	1	0	0	0	0	0	4
	12	Ocos	1	3	0	4	3	0	0	0	0	0	0	0	1	0	0	0	4
	13	Pajapita	6	2	0	8	7	0	0	0	1	0	0	0	0	0	0	0	8
	14	San Antonio Sacatepéquez	2	0	0	2	2	0	0	0	0	0	0	0	0	0	0	0	2
	15	San Cristóbal Cucho	3	2	0	5	4	0	0	0	1	0	0	0	0	0	0	0	5
	16	San José El Rodeo	6	5	0	11	8	1	0	0	0	0	0	0	2	0	0	0	11
	17	San José Ojefenam	21	15	0	36	20	5	1	0	3	1	5	1	0	0	0	0	36
	18	San Lorenzo	1	0	0	1	0	1	0	0	0	0	0	0	0	0	0	0	1
	19	San Marcos	10	9	1	20	13	2	0	3	0	0	0	1	0	1	0	0	20
	20	San Miguel Itahuacán	23	29	0	52	33	5	2	1	0	1	9	1	0	0	0	0	52
	21	San Pablo	11	10	0	21	12	5	1	0	0	0	1	2	0	0	0	0	21
	22	San Pedro Sacatepéquez	8	11	0	19	10	2	3	0	0	2	1	1	0	0	0	0	19
	23	San Rafael Pie De La Cuesta	2	7	0	9	2	0	3	1	0	2	1	0	0	0	0	0	9
	24	Sibinal	7	10	0	17	9	1	2	3	0	1	1	0	0	0	0	0	17
	25	Sipacapa	5	1	0	6	4	1	0	0	0	1	0	0	0	0	0	0	6
	26	Tacaná	85	95	0	180	53	26	15	4	12	6	17	45	2	0	0	0	180
	27	Tajumulco	30	38	0	68	39	13	2	1	4	1	6	1	0	1	0	0	68
	28	Tejulla	9	9	0	18	10	4	1	2	0	0	1	0	0	0	0	0	18
18		Santa Rosa	39	54	0	93	64	11	2	2	4	4	6	0	0	0	0	0	93
	1	Barberena	4	7	0	11	5	0	0	0	1	2	3	0	0	0	0	0	11
	2	Casillas	3	1	0	4	3	0	1	0	0	0	0	0	0	0	0	0	4
	3	Chiquimullá	8	14	0	22	14	3	0	2	1	1	1	0	0	0	0	0	22
	4	Cuilapa	3	9	0	12	10	1	0	0	0	0	1	0	0	0	0	0	12
	5	Guazacapán	3	1	0	4	4	0	0	0	0	0	0	0	0	0	0	0	4
	6	Nueva Santa Rosa	4	0	0	4	3	1	0	0	0	0	0	0	0	0	0	0	4
	7	Oratorio	2	1	0	3	2	1	0	0	0	0	0	0	0	0	0	0	3
	8	Pueblo Nuevo Viñas	3	2	0	5	4	1	0	0	0	0	0	0	0	0	0	0	5
	9	San Rafael Las Flores	0	3	0	3	2	0	0	0	1	0	0	0	0	0	0	0	3
	10	Santa Cruz Naranjo	1	0	0	1	1	0	0	0	0	0	0	0	0	0	0	0	1
	11	Santa María Ixhuatán	1	1	0	2	2	0	0	0	0	0	0	0	0	0	0	0	2
	12	Santa Rosa De Lima	1	4	0	5	5	0	0	0	0	0	0	0	0	0	0	0	5
	13	Taxisco	6	11	0	17	9	4	1	0	1	1	1	0	0	0	0	0	17
19		Solalá	108	103	0	211	156	29	5	1	5	4	8	0	1	2	0	0	211
	1	Concepción	2	1	0	3	3	0	0	0	0	0	0	0	0	0	0	0	3
	2	Nahualá	10	6	0	16	9	4	0	0	0	0	1	0	1	0	0	0	16
	3	Panajachel	1	1	0	2	1	1	0	0	0	0	0	0	0	0	0	0	2
	4	San Andrés Semetabaj	5	5	0	10	6	0	0	1	2	0	1	0	0	0	0	0	10
	5	San Antonio Palapó	2	3	0	5	5	0	0	0	0	0	0	0	0	0	0	0	5
	6	San José Chacayá	2	1	0	3	2	0	1	0	0	0	0	0	0	0	0	0	3
	7	San Lucas Tolimán	8	9	0	17	11	2	1	0	2	1	0	0	0	0	0	0	17
	8	San Marcos La Laguna	1	1	0	2	1	1	0	0	0	0	0	0	0	0	0	0	2
	9	San Pablo La Laguna	0	1	0	1	1	0	0	0	0	0	0	0	0	0	0	0	1
	10	San Pedro La Laguna	1	1	0	2	1	1	0	0	0	0	0	0	0	0	0	0	2
	11	Santa Catalina Itahuacán	16	18	0	34	29	3	0	0	0	1	1	0	0	0	0	0	34
	12	Santa Catalina Palapó	2	1	0	3	3	0	0	0	0	0	0	0	0	0	0	0	3
	13	Santa Clara La Laguna	2	1	0	3	1	0	1	0	1	0	0	0	0	0	0	0	3
	14	Santa Cruz La Laguna	1	0	0	1	1	0	0	0	0	0	0	0	0	0	0	0	1
	15	Santa Lucía Utatlán	5	7	0	12	10	1	0	0	0	0	0	0	0	1	0	0	12
	16	Santa María Visitación	1	0	0	1	1	0	0	0	0	0	0	0	0	0	0	0	1
	17	Santiago Atitlán	4	8	0	12	6	3	1	0	0	1	1	0	0	0	0	0	12

REGISTRO CENTRAL DE LAS PERSONAS
SEGUIMIENTO TEMÁTICO INSTITUCIONAL 2021
INSCRIPCIONES EXTEMPORÁNEAS DE NACIMIENTO REALIZADAS
MES REPORTADO: MARZO

D	M	Departamento / municipio	Sexo				Edad											Total
			Mujeres	Hombres	No definido	Total	Niñez							Juventud 14 a 30 años	Adultos 31 a 60 años	Tercera Edad 61 años en adelante	No definido	
							0	1	2	3	4	5	6 - 13					
20		Suchitepéquez	180	177	0	357	248	49	12	10	8	6	13	5	2	4	0	357
	1	Chicacao	55	49	0	104	67	18	3	2	1	2	7	1	1	2	0	104
	2	Cuyotenango	6	10	0	16	12	3	0	1	0	0	0	0	0	0	0	16
	3	Mazatenango	19	26	0	45	35	4	5	0	0	1	0	0	0	0	0	45
	4	Patulul	12	9	0	21	17	2	0	0	0	1	1	0	0	0	0	21
	5	Pueblo Nuevo	7	3	0	10	8	1	1	0	0	0	0	0	0	0	0	10
	6	Río Bravo	7	5	0	12	9	3	0	0	0	0	0	0	0	0	0	12
	7	Samayac	4	2	0	6	4	0	1	0	0	0	0	1	0	0	0	6
	8	San Antonio Suchitepéquez	14	17	0	31	22	7	0	1	0	1	0	0	0	0	0	31
	9	San Bernardino	3	3	0	6	4	0	0	0	0	1	1	0	0	0	0	6
	10	San Francisco Zapotitlán	5	6	0	11	7	1	0	1	0	0	2	0	0	0	0	11
	11	San José El Idolo	5	1	0	6	5	0	0	0	1	0	0	0	0	0	0	6
	12	San José La Máquina	11	13	0	24	12	1	2	2	3	0	2	0	0	2	0	24
	13	San Juan Bautista	0	2	0	2	1	1	0	0	0	0	0	0	0	0	0	2
	14	San Lorenzo	1	2	0	3	3	0	0	0	0	0	0	0	0	0	0	3
	15	San Miguel Panán	2	9	0	11	8	1	0	0	2	0	0	0	0	0	0	11
	16	San Pablo Jocopilas	3	0	0	3	3	0	0	0	0	0	0	0	0	0	0	3
	17	Santa Bárbara	18	13	0	31	22	6	0	2	1	0	0	0	0	0	0	31
	18	Santo Domingo Suchitepéquez	7	3	0	10	6	1	0	0	0	0	0	2	1	0	0	10
	19	Santo Tomás La Unión	0	4	0	4	2	0	0	1	0	0	0	1	0	0	0	4
	20	Zunilito	1	0	0	1	1	0	0	0	0	0	0	0	0	0	0	1
21		Toloncapán	155	157	0	312	233	43	10	2	3	3	16	0	0	2	0	312
	1	Mamostenango	40	42	0	82	52	10	6	0	2	1	10	0	0	1	0	82
	2	San Andrés Xecul	2	3	0	5	3	0	1	0	0	0	1	0	0	0	0	5
	3	San Bartolo	2	6	0	8	4	2	0	0	0	1	0	0	1	0	0	8
	4	San Cristóbal Totonicapán	7	8	0	15	10	4	0	0	0	1	0	0	0	0	0	15
	5	San Francisco El Alto	13	13	0	26	21	4	0	1	0	0	0	0	0	0	0	26
	6	Santa Lucía La Reforma	9	11	0	20	16	3	0	0	0	1	0	0	0	0	0	20
	7	Santa María Chiquimula	22	13	0	35	30	1	0	0	0	2	2	0	0	0	0	35
	8	Totoncapán	60	61	0	121	97	19	3	1	1	0	0	0	0	0	0	121
22		Zacapa	86	96	0	182	144	25	2	1	1	3	3	0	0	3	0	182
	1	Cabañas	4	3	0	7	5	2	0	0	0	0	0	0	0	0	0	7
	2	Estanzuela	2	3	0	5	4	1	0	0	0	0	0	0	0	0	0	5
	3	Guajón	9	20	0	29	24	3	1	1	0	0	0	0	0	0	0	29
	4	Huité	4	5	0	9	7	1	0	0	0	1	0	0	0	0	0	9
	5	La Unión	32	33	0	65	55	8	0	0	0	1	1	0	0	0	0	65
	6	Río Hondo	4	4	0	8	7	0	0	0	0	1	0	0	0	0	0	8
	7	San Diego	0	4	0	4	4	0	0	0	0	0	0	0	0	0	0	4
	8	San Jorge	2	5	0	7	6	1	0	0	0	0	0	0	0	0	0	7
	9	Teculután	7	3	0	10	8	0	1	0	1	0	0	0	0	0	0	10
	10	Usumatlán	1	1	0	2	2	0	0	0	0	0	0	0	0	0	0	2
	11	Zacapa	21	15	0	36	22	9	0	0	0	0	2	0	0	3	0	36


Jennifer Patricia Balcárcel de León
 Jefe de Registro Central de las Personas I
 Registro Central de las Personas
 Sede Central, Guatemala, Guatemala


Lic. Rafael Arturo Andrade Barillas
 Jefe de Registro Civil de las Personas
 Registro Central de las Personas
 Sede Central, RENAP, Guatemala, Guatemala


Caron Orfila Guzmán Sagastume
 Registrador Central de las Personas
 Registro Central de las Personas
 Sede Central, RENAP, Guatemala, Guatemala

ANEXO VII

REGISTRO CENTRAL DE LAS PERSONAS
INFORME DE SEGUIMIENTO TEMÁTICO INSTITUCIONAL 2021
DESGLÓSE DE INSCRIPCIONES DE HECHOS Y ACTOS REGISTRABLES POR TIPO DE EVENTO
MES REPORTADO: MARZO

No.	Mesa	Unidad de medida	Mesa			Sexo				Población beneficiada															
			Mesa Inicial	Mesa vigente	Mesa ejecutada	Mujeres	Hombres	No definido	Total	Niñez			Juventud		Adultos		Tercera Edad	No definido	Total	Pueblo					
										0 - 2	3 - 5	6 - 13	14 - 30 años	31 - 60 años	61 años en adelante	Maya	Xinca			Garífuna	Mestizo/Ladinos	Otro	Total		
2.1	Inscripciones de hechos y actos registrales realizados.	Registro	641,851	641,851	54,880	21,324	32,879	677	54,880	32,371	1,107	1,128	7,449	4,353	5,492	560	54,880	1,885	22	10	10,484	42,479	54,880		
2.1.1	Adopciones	Registro			18	9	9	0	18	6	6	2	4	0	0	0	18	0	0	0	2	16	18		
2.1.2	Ausencia	Registro			0	0	0	0	0	0	0	0	0	0	0	0	0	0	0	0	0	0	0		
2.1.3	Aviso extemporánea de matrimonio	Registro			0	0	0	0	0	0	0	0	0	0	0	0	0	0	0	0	0	0	0		
2.1.4	Cambio de nombre	Registro			237	100	137	0	237	12	25	25	91	79	5	0	237	12	0	0	45	180	237		
2.1.5	Cambio de régimen matrimonial	Registro			11	0	11	0	11	0	0	0	4	5	0	2	11	0	0	0	8	3	11		
2.1.6	Capitulaciones matrimoniales	Registro			69	0	69	0	69	0	0	0	30	32	3	4	69	0	0	0	44	25	69		
2.1.7	Cese unión de hecho	Registro			2	0	2	0	2	0	0	0	0	2	0	0	2	0	0	0	2	0	2		
2.1.8	Defunción	Registro			8,333	3,659	4,671	3	8,333	514	46	85	700	2,333	4,638	17	8,333	251	3	2	4,562	3,515	8,333		
2.1.9	Divorcios	Registro			895	0	895	0	895	2	1	7	140	370	23	352	895	12	0	1	424	458	895		
2.1.10	Extranjeros domiciliados	Registro			248	128	120	0	248	0	5	17	75	134	17	0	248	0	0	0	75	173	248		
2.1.11	Guatemalteco de origen	Registro			11	4	7	0	11	0	0	0	4	7	0	0	11	0	0	0	8	3	11		
2.1.12	Guatemalteco naturalizado	Registro			3	2	1	0	3	0	0	0	0	3	0	0	3	0	0	0	2	1	3		
2.1.13	Identificación de notoriedad	Registro			146	75	71	0	146	0	0	0	2	12	129	3	146	0	0	1	69	76	146		
2.1.14	Identificación de persona	Registro			690	411	279	0	690	0	2	8	64	328	287	1	690	23	0	2	444	221	690		
2.1.15	Inscripción de médico	Registro			0	0	0	0	0	0	0	0	0	0	0	0	0	0	0	0	0	0	0		
2.1.16	Interdecesiones	Registro			7	3	4	0	7	0	0	0	1	4	2	0	7	0	0	0	5	2	7		
2.1.17	Matrimonios	Registro			9,117	0	9,117	0	9,117	0	0	0	5,996	2,780	335	6	9,117	1,514	19	4	4,664	2,916	9,117		
2.1.18	Mortinatos	Registro			190	89	101	0	190	190	0	0	0	0	0	0	190	68	0	0	64	58	190		
2.1.19	Muerte presunta	Registro			1	1	0	0	1	0	0	0	0	0	1	0	1	0	0	0	0	1	1		
2.1.20	Nacimientos	Registro			32,076	15,822	16,251	3	32,076	30,634	554	546	211	57	74	0	32,076	3	0	0	8	32,065	32,076		
2.1.21	Negativa de Nacimientos	Registro			496	0	0	496	496	1	11	40	168	131	145	0	496	0	0	0	0	496	496		
2.1.22	Reconocimiento	Registro			2,033	989	1,044	0	2,033	1,012	457	394	159	11	0	0	2,033	0	0	0	13	2,020	2,033		
2.1.23	Rectificación de partida	Registro			175	0	0	175	175	0	0	0	0	0	0	175	175	0	0	0	0	175	175		
2.1.24	Reposición de partida de defunción	Registro			0	0	0	0	0	0	0	0	0	0	0	0	0	0	0	0	0	0	0		
2.1.25	Reposición de partida de guatemalteco de origen	Registro			0	0	0	0	0	0	0	0	0	0	0	0	0	0	0	0	0	0	0		
2.1.26	Reposición de partida de guatemalteco naturalizado	Registro			0	0	0	0	0	0	0	0	0	0	0	0	0	0	0	0	0	0	0		
2.1.27	Reposición de partida de libro	Registro			63	29	34	0	63	0	0	0	0	40	23	0	63	0	0	0	0	63	63		
2.1.28	Reposición de partida de matrimonio	Registro			0	0	0	0	0	0	0	0	0	0	0	0	0	0	0	0	0	0	0		
2.1.29	Reposición de partida de unión de hecho	Registro			0	0	0	0	0	0	0	0	0	0	0	0	0	0	0	0	0	0	0		
2.1.30	Reposición de partida de divorcio	Registro			0	0	0	0	0	0	0	0	0	0	0	0	0	0	0	0	0	0	0		
2.1.31	Reposición de partida de extranjero domiciliado	Registro			0	0	0	0	0	0	0	0	0	0	0	0	0	0	0	0	0	0	0		
2.1.32	Tutelas	Registro			4	3	1	0	4	0	0	4	0	0	0	0	4	0	0	0	0	4	4		
2.1.33	Unión de hecho	Registro			55	0	55	0	55	0	0	0	20	25	10	0	55	2	0	0	45	8	55		

1

Jennifer Patricia Balcárcel de León
 Gestor de Registro Central de las Personas I
 Registro Central de las Personas

1

Lic. Rafael Arturo Andrade Barillas
 Jefe de Registro Civil de las Personas
 Registro Central de las Personas
 Sede Central, RENAP, Guatemala, Guatemala

1

Caren Orfilia Guzmán Sagastume
 Registrador Central de las Personas
 Registro Central de las Personas
 Sede Central, RENAP, Guatemala, Guatemala

ANEXO VIII

**REGISTRO CENTRAL DE LAS PERSONAS
CERTIFICACIONES DE HECHOS Y ACTOS REGISTRALES EMITIDAS
DESGLOSE POR PAÍS, DEPARTAMENTO Y MUNICIPIO
AÑO 2021
MES REPORTADO: MARZO**

P	D	M	País/Departamento / municipio	Enero	Febrero	Marzo	Abril	Mayo	Junio	Julio	Agosto	Septiembre	Octubre	Noviembre	Diciembre	Total
13			Quetzaltenango	33,315	35,536	30,230	0	0	0	0	0	0	0	0	0	99,081
		1	Almolonza	532	495	505	0	0	0	0	0	0	0	0	0	1,532
		2	Cablicán	1,112	1,227	910	0	0	0	0	0	0	0	0	0	3,249
		3	Cajolá	461	1,198	813	0	0	0	0	0	0	0	0	0	2,472
		4	Cantel	1,400	1,353	1,125	0	0	0	0	0	0	0	0	0	3,878
		5	Coatepeque	4,019	4,531	3,574	0	0	0	0	0	0	0	0	0	12,124
		6	Colomba	1,523	1,581	1,252	0	0	0	0	0	0	0	0	0	4,356
		7	Concepción Chiquilichapa	961	1,036	647	0	0	0	0	0	0	0	0	0	2,644
		8	El Palmar	1,240	1,084	720	0	0	0	0	0	0	0	0	0	3,064
		9	Flores Costa Cuca	1,062	1,393	845	0	0	0	0	0	0	0	0	0	3,300
		10	Génova	1,205	1,485	1,207	0	0	0	0	0	0	0	0	0	3,897
		11	Huitán	730	961	488	0	0	0	0	0	0	0	0	0	2,179
		12	La Esperanza	1,278	1,288	1,180	0	0	0	0	0	0	0	0	0	3,746
		13	Olintepeque	948	1,069	875	0	0	0	0	0	0	0	0	0	2,892
		14	Ostuncalca	1,988	1,740	1,656	0	0	0	0	0	0	0	0	0	5,384
		15	Palesina De Los Altos	1,066	1,411	1,172	0	0	0	0	0	0	0	0	0	3,649
		16	Quetzaltenango	7,444	5,795	6,627	0	0	0	0	0	0	0	0	0	19,866
		17	Salcajá	1,060	1,160	942	0	0	0	0	0	0	0	0	0	3,162
		18	San Carlos Sija	1,039	1,526	1,285	0	0	0	0	0	0	0	0	0	3,850
		19	San Francisco La Unión	757	738	418	0	0	0	0	0	0	0	0	0	1,913
		20	San Martín Sacatepéquez	555	1,557	1,425	0	0	0	0	0	0	0	0	0	3,537
		21	San Mateo	757	857	689	0	0	0	0	0	0	0	0	0	2,303
		22	San Miguel Sigüitá	845	708	595	0	0	0	0	0	0	0	0	0	2,148
		23	Sibilia	701	736	681	0	0	0	0	0	0	0	0	0	2,118
		24	Zunil	612	607	599	0	0	0	0	0	0	0	0	0	1,818
14			Quiché	24,870	28,672	27,470	0	0	0	0	0	0	0	0	0	81,232
		1	Canilá	480	806	575	0	0	0	0	0	0	0	0	0	1,861
		2	Chajul	1,094	1,048	1,605	0	0	0	0	0	0	0	0	0	3,747
		3	Chicamán	805	1,049	934	0	0	0	0	0	0	0	0	0	2,788
		4	Chiché	654	542	517	0	0	0	0	0	0	0	0	0	1,713
		5	Chichicastenango	2,126	2,073	1,748	0	0	0	0	0	0	0	0	0	5,947
		6	Chinique	535	520	461	0	0	0	0	0	0	0	0	0	1,516
		7	Cunén	929	848	953	0	0	0	0	0	0	0	0	0	2,730
		8	Ixcán	2,489	3,667	5,609	0	0	0	0	0	0	0	0	0	11,765
		9	Joyabaj	2,448	3,835	2,828	0	0	0	0	0	0	0	0	0	9,111
		10	Nebaj	2,128	2,046	2,169	0	0	0	0	0	0	0	0	0	6,343
		11	Pocham	874	951	897	0	0	0	0	0	0	0	0	0	2,724
		12	Patzún	431	828	497	0	0	0	0	0	0	0	0	0	1,756
		13	Sacapulas	1,128	1,187	1,026	0	0	0	0	0	0	0	0	0	3,341
		14	San Andrés Sajcabajá	1,035	1,057	922	0	0	0	0	0	0	0	0	0	3,014
		15	San Antonio Itotenango	428	567	502	0	0	0	0	0	0	0	0	0	1,497
		16	San Bartolomé Jocotenango	324	322	294	0	0	0	0	0	0	0	0	0	940
		17	San Juan Cotzal	795	734	613	0	0	0	0	0	0	0	0	0	2,142
		18	San Pedro Jocopilas	458	574	474	0	0	0	0	0	0	0	0	0	1,506
		19	Santa Cruz Del Quiché	2,400	2,740	2,216	0	0	0	0	0	0	0	0	0	7,356
		20	Uspantán	2,179	1,905	1,546	0	0	0	0	0	0	0	0	0	5,630
		21	Zacualpa	1,148	1,373	1,284	0	0	0	0	0	0	0	0	0	3,805
15			Retalhuleu	13,054	14,435	10,677	0	0	0	0	0	0	0	0	0	38,166
		1	Champerico	1,094	1,563	1,007	0	0	0	0	0	0	0	0	0	3,664
		2	El Asintal	1,067	1,087	712	0	0	0	0	0	0	0	0	0	2,866
		3	Nuevo San Carlos	1,728	1,598	1,327	0	0	0	0	0	0	0	0	0	4,653
		4	Retalhuleu	3,830	4,594	3,664	0	0	0	0	0	0	0	0	0	12,088
		5	San Andrés Villa Seca	830	1,876	1,436	0	0	0	0	0	0	0	0	0	4,142
		6	San Felipe Retalhuleu	730	689	511	0	0	0	0	0	0	0	0	0	1,930
		7	San Martín Zapotitlán	1,754	1,101	1,162	0	0	0	0	0	0	0	0	0	4,017
		8	San Sebastián	1,276	1,287	723	0	0	0	0	0	0	0	0	0	3,286
		9	Santa Cruz Mulú	745	640	135	0	0	0	0	0	0	0	0	0	1,520
16			Sacatepéquez	13,776	12,974	10,715	0	0	0	0	0	0	0	0	0	37,465
		1	Antigua Guatemala	2,655	2,468	2,023	0	0	0	0	0	0	0	0	0	7,146
		2	Ciudad Vieja	1,335	1,226	873	0	0	0	0	0	0	0	0	0	3,434
		3	Jocotenango	777	612	544	0	0	0	0	0	0	0	0	0	1,933
		4	Magdalena Milpas Altas	652	595	321	0	0	0	0	0	0	0	0	0	1,568
		5	Pastores	420	388	316	0	0	0	0	0	0	0	0	0	1,124
		6	San Antonio Aguas Calientes	479	344	282	0	0	0	0	0	0	0	0	0	1,119
		7	San Bartolomé Milpas Altas	415	364	340	0	0	0	0	0	0	0	0	0	1,119
		8	San Juan Atotenango	1,197	1,092	933	0	0	0	0	0	0	0	0	0	3,222
		9	San Lucas Sacatepéquez	1,234	1,067	905	0	0	0	0	0	0	0	0	0	3,206
		10	San Miguel Dueñas	594	773	661	0	0	0	0	0	0	0	0	0	2,028
		11	Santa Catarina Barahona	324	442	301	0	0	0	0	0	0	0	0	0	1,267
		12	Santa Lucía Milpas Altas	805	734	890	0	0	0	0	0	0	0	0	0	2,429
		13	Santa María De Jesús	515	541	384	0	0	0	0	0	0	0	0	0	1,440
		14	Santiago Sacatepéquez	895	811	779	0	0	0	0	0	0	0	0	0	2,485
		15	Santo Domingo Xenocaj	625	474	340	0	0	0	0	0	0	0	0	0	1,459
		16	Sumpango	854	843	803	0	0	0	0	0	0	0	0	0	2,500
17			San Marcos	42,159	47,270	41,758	0	0	0	0	0	0	0	0	0	131,187
		1	Ayulla	3,113	1,661	1,366	0	0	0	0	0	0	0	0	0	6,140
		2	Catarina	1,057	1,352	1,100	0	0	0	0	0	0	0	0	0	3,509
		3	Comitanillo	1,918	2,462	1,965	0	0	0	0	0	0	0	0	0	6,345
		4	Concepción Tuluapa	2,196	2,838	2,276	0	0	0	0	0	0	0	0	0	7,310
		5	El Quetzal	902	1,001	696	0	0	0	0	0	0	0	0	0	2,599
		6	El Tumbador	913	1,229	1,006	0	0	0	0	0	0	0	0	0	3,148
		7	Esquipulas Palo Gordo	1,069	1,367	1,879	0	0	0	0	0	0	0	0	0	4,315
		8	Ixchiguan	1,054	1,368	1,292	0	0	0	0	0	0	0	0	0	3,714
		9	La Blanca	1,432	1,789	1,323	0	0	0	0	0	0	0	0	0	4,544
		10	La Reforma	894	947	741	0	0								

**REGISTRO CENTRAL DE LAS PERSONAS
CERTIFICACIONES DE HECHOS Y ACTOS REGISTRALES EMITIDAS
DESGLOSE POR PAÍS, DEPARTAMENTO Y MUNICIPIO
AÑO 2021
MES REPORTADO: MARZO**

P	D	M	País/Departamento / municipio	Enero	Febrero	Marzo	Abril	Mayo	Junio	Julio	Agosto	Septiembre	Octubre	Noviembre	Diciembre	Total
18			Santa Rosa	14,576	16,937	13,674	0	0	0	0	0	0	0	0	0	45,209
		1	Barberena	1,932	2,462	1,827	0	0	0	0	0	0	0	0	0	6,221
		2	Castillas	667	851	808	0	0	0	0	0	0	0	0	0	2,326
		3	Chiquimula	1,752	2,555	1,929	0	0	0	0	0	0	0	0	0	4,236
		4	Cuilapa	2,732	2,724	2,389	0	0	0	0	0	0	0	0	0	7,845
		5	Guazacapán	914	849	614	0	0	0	0	0	0	0	0	0	2,377
		6	Nueva Santa Rosa	1,385	1,723	1,367	0	0	0	0	0	0	0	0	0	4,475
		7	Oratorio	763	817	611	0	0	0	0	0	0	0	0	0	2,191
		8	Pueblo Nuevo Viñas	648	761	670	0	0	0	0	0	0	0	0	0	2,079
		9	San Juan Tecuaco	403	470	437	0	0	0	0	0	0	0	0	0	1,310
		10	San Rafael Las Flores	436	553	487	0	0	0	0	0	0	0	0	0	1,476
		11	Santa Cruz Naranjo	437	568	392	0	0	0	0	0	0	0	0	0	1,397
		12	Santa María Ixhuatón	665	779	582	0	0	0	0	0	0	0	0	0	2,026
		13	Santa Rosa De Lima	825	850	850	0	0	0	0	0	0	0	0	0	2,525
		14	Taxisco	1,037	977	711	0	0	0	0	0	0	0	0	0	2,725
			Solalá	11,726	14,617	11,280	0	0	0	0	0	0	0	0	0	37,623
		1	Concepción	260	276	168	0	0	0	0	0	0	0	0	0	704
		2	Nahuál	1,572	2,005	1,697	0	0	0	0	0	0	0	0	0	5,274
		3	Panajachel	614	692	527	0	0	0	0	0	0	0	0	0	1,833
		4	San Andrés Semetabaj	525	619	462	0	0	0	0	0	0	0	0	0	1,606
		5	San Antonio Palopó	248	300	233	0	0	0	0	0	0	0	0	0	781
		6	San José Chacayá	274	747	253	0	0	0	0	0	0	0	0	0	1,274
		7	San Juan La Laguna	313	544	226	0	0	0	0	0	0	0	0	0	1,083
		8	San Lucas Tolimán	1,300	1,098	956	0	0	0	0	0	0	0	0	0	3,354
		9	San Marcos La Laguna	103	108	155	0	0	0	0	0	0	0	0	0	366
		10	San Pablo La Laguna	128	264	532	0	0	0	0	0	0	0	0	0	924
		11	San Pedro La Laguna	472	415	301	0	0	0	0	0	0	0	0	0	1,188
		12	Santa Catarina Ixhuacán	1,064	1,274	1,112	0	0	0	0	0	0	0	0	0	3,450
		13	Santa Catarina Palopó	137	197	163	0	0	0	0	0	0	0	0	0	497
		14	Santa Clara La Laguna	458	954	294	0	0	0	0	0	0	0	0	0	1,706
		15	Santa Cruz La Laguna	94	112	141	0	0	0	0	0	0	0	0	0	347
		16	Santa Lucía Utatlán	851	771	536	0	0	0	0	0	0	0	0	0	2,158
		17	Santa María Visitación	132	359	124	0	0	0	0	0	0	0	0	0	615
		18	Santiago Atitlán	741	624	696	0	0	0	0	0	0	0	0	0	2,061
		19	Solalá	2,440	3,258	2,704	0	0	0	0	0	0	0	0	0	8,402
			Suchitepéquez	23,748	26,391	21,649	0	0	0	0	0	0	0	0	0	71,188
		1	Chisec	1,434	1,813	1,378	0	0	0	0	0	0	0	0	0	4,425
		2	Cuyotenango	1,034	1,254	976	0	0	0	0	0	0	0	0	0	3,264
		3	Mazatenango	4,162	4,826	4,033	0	0	0	0	0	0	0	0	0	13,021
		4	Patulul	1,554	1,415	1,466	0	0	0	0	0	0	0	0	0	4,435
		5	Pueblo Nuevo	451	493	338	0	0	0	0	0	0	0	0	0	1,282
		6	Río Bravo	789	831	643	0	0	0	0	0	0	0	0	0	2,263
		7	Samayac	1,069	1,584	819	0	0	0	0	0	0	0	0	0	3,472
		8	San Antonio Suchitepéquez	1,444	2,062	1,434	0	0	0	0	0	0	0	0	0	5,140
		9	San Bernardino	727	816	633	0	0	0	0	0	0	0	0	0	2,176
		10	San Francisco Zapotitlán	1,840	1,682	1,090	0	0	0	0	0	0	0	0	0	4,612
		11	San Gabriel	690	752	487	0	0	0	0	0	0	0	0	0	1,929
		12	San José El Idolo	678	545	455	0	0	0	0	0	0	0	0	0	1,678
		13	San José La Máquina	1,362	1,508	1,263	0	0	0	0	0	0	0	0	0	4,133
		14	San Juan Bautista	838	886	796	0	0	0	0	0	0	0	0	0	2,520
		15	San Lorenzo	647	827	629	0	0	0	0	0	0	0	0	0	2,103
		16	San Miguel Panán	636	531	350	0	0	0	0	0	0	0	0	0	1,517
		17	San Pablo Jacopilán	782	1,126	733	0	0	0	0	0	0	0	0	0	2,641
		18	Santa Bárbara	598	752	661	0	0	0	0	0	0	0	0	0	2,011
		19	Santo Domingo Suchitepéquez	894	986	1,497	0	0	0	0	0	0	0	0	0	3,377
		20	Santo Tomás La Unión	826	1,085	1,035	0	0	0	0	0	0	0	0	0	2,946
		21	Zunilita	1,091	617	333	0	0	0	0	0	0	0	0	0	2,041
			Totonicapán	11,712	12,572	10,458	0	0	0	0	0	0	0	0	0	34,742
		1	Momostenango	1,672	2,226	1,737	0	0	0	0	0	0	0	0	0	5,635
		2	San Andrés Xecul	1,099	1,298	956	0	0	0	0	0	0	0	0	0	3,353
		3	San Bartolo	676	753	620	0	0	0	0	0	0	0	0	0	2,049
		4	San Cristóbal Totonicapán	1,154	1,308	1,039	0	0	0	0	0	0	0	0	0	3,501
		5	San Francisco El Alto	1,624	1,573	1,476	0	0	0	0	0	0	0	0	0	4,673
		6	Santa Lucía La Reforma	337	342	308	0	0	0	0	0	0	0	0	0	987
		7	Santa María Chiquimula	730	975	584	0	0	0	0	0	0	0	0	0	2,269
		8	Totonicapán	4,420	4,097	3,758	0	0	0	0	0	0	0	0	0	12,275
			Zacapa	12,155	13,028	10,181	0	0	0	0	0	0	0	0	0	35,364
		1	Cabañas	713	749	613	0	0	0	0	0	0	0	0	0	2,075
		2	Estanzuela	718	753	560	0	0	0	0	0	0	0	0	0	2,031
		3	Guadalupe	1,608	2,119	1,645	0	0	0	0	0	0	0	0	0	5,372
		4	Huité	353	430	360	0	0	0	0	0	0	0	0	0	1,143
		5	La Unión	1,026	1,183	810	0	0	0	0	0	0	0	0	0	3,019
		6	Río Honda	1,224	965	624	0	0	0	0	0	0	0	0	0	2,813
		7	San Diego	528	568	572	0	0	0	0	0	0	0	0	0	1,668
		8	San Jorge	801	702	630	0	0	0	0	0	0	0	0	0	2,133
		9	Teculután	1,267	1,407	1,148	0	0	0	0	0	0	0	0	0	3,822
		10	Usumatán	712	720	539	0	0	0	0	0	0	0	0	0	1,971
		11	Zacapa	3,205	3,432	2,680	0	0	0	0	0	0	0	0	0	9,317

1


Jennifer Patricia Balcárcel de León
Gestor de Registro Central de las Personas I
Registro Central de las Personas
Sede Central, Guatemala, Guatemala

1


Lic. Rafael Arturo Andrade Barillas
Jefe de Registro Civil de las Personas
Registro Central de las Personas
Sede Central, RENAP, Guatemala, Guatemala

1


Caren Orfilia Guzmán Sagastuma
Registrador Central de las Personas
Registro Central de las Personas
Sede Central, RENAP, Guatemala, Guatemala

ANEXO IX

REGISTRO CENTRAL DE LAS PERSONAS
CERTIFICACIONES DE HECHOS Y ACTOS REGISTRALES EMITIDAS EN LA REPÚBLICA DE GUATEMALA Y CONSULADOS
DESGLOSE POR EVENTO AÑO 2021
AÑO 2021
MES REPORTADO: MARZO

Evento	Enero	Febrero	Marzo	Abril	Mayo	Junio	Julio	Agosto	Septiembre	Octubre	Noviembre	Diciembre	Total
Total general	520,004	543,356	468,815	0	0	0	0	0	0	0	0	0	1,572,175
Extranjero													
1 NACIMIENTOS	1,896	2,644	3,491	0	0	0	0	0	0	0	0	0	8,031
República de Guatemala													
1 Adopciones	1	5	5	0	0	0	0	0	0	0	0	0	11
2 Asiento De Cédula	953	894	925	0	0	0	0	0	0	0	0	0	2,772
3 Ausencia	0	1	1	0	0	0	0	0	0	0	0	0	2
4 Cambio De Nombre	30	29	31	0	0	0	0	0	0	0	0	0	90
5 Cambio De Nombre De Libro	0	2	1	0	0	0	0	0	0	0	0	0	3
6 Cambio De Régimen Matrimonial	1	2	2	0	0	0	0	0	0	0	0	0	5
7 Capitulaciones Matrimoniales	6	5	4	0	0	0	0	0	0	0	0	0	15
8 Capitulaciones Matrimoniales De Libro	0	2	3	0	0	0	0	0	0	0	0	0	5
9 Certificación De Constancia De Residencia	39	111	47	0	0	0	0	0	0	0	0	0	197
10 Certificación De Negativa De Asiento De Cédula De Vecindad	5	5	7	0	0	0	0	0	0	0	0	0	17
11 Certificación Homónimo	47	46	61	0	0	0	0	0	0	0	0	0	154
12 Cese Unión De Hecho	5	1	2	0	0	0	0	0	0	0	0	0	8
13 Constancia De Soltería	10,950	9,195	9,970	0	0	0	0	0	0	0	0	0	30,115
14 Defunción	17,167	16,616	17,879	0	0	0	0	0	0	0	0	0	51,662
15 Defunción De Libro	2,424	2,787	3,193	0	0	0	0	0	0	0	0	0	8,404
16 Divorcios	546	515	598	0	0	0	0	0	0	0	0	0	1,659
17 Divorcios De Libro	74	81	125	0	0	0	0	0	0	0	0	0	280
18 Dpi	16,941	20,294	22,954	0	0	0	0	0	0	0	0	0	40,189
19 Extranjeros Domiciliados	221	297	357	0	0	0	0	0	0	0	0	0	875
20 Extranjeros Domiciliados De Libro	54	53	70	0	0	0	0	0	0	0	0	0	177
21 Guatemalteco De Origen	34	38	36	0	0	0	0	0	0	0	0	0	108
22 Guatemalteco De Origen De Libro	54	57	64	0	0	0	0	0	0	0	0	0	175
23 Guatemalteco Naturalizado	10	11	20	0	0	0	0	0	0	0	0	0	41
24 Guatemalteco Naturalizado De Libro	42	40	57	0	0	0	0	0	0	0	0	0	139
25 Identificación De Notariedad	15	23	33	0	0	0	0	0	0	0	0	0	71
26 Identificación De Notariedad De Libro	1	2	0	0	0	0	0	0	0	0	0	0	3
27 Identificación De Persona	70	77	78	0	0	0	0	0	0	0	0	0	225
28 Identificación De Persona De Libro	23	28	29	0	0	0	0	0	0	0	0	0	80
29 Intercepciones	2	0	5	0	0	0	0	0	0	0	0	0	7
30 Matrimonios	9,958	9,763	10,406	0	0	0	0	0	0	0	0	0	30,127
31 Matrimonios De Libro	8,542	8,806	9,377	0	0	0	0	0	0	0	0	0	24,725
32 Matrimonio	26	20	21	0	0	0	0	0	0	0	0	0	67
33 Muerte Presunta	1	1	1	0	0	0	0	0	0	0	0	0	3
34 Muerte Presunta Libro	1	3	2	0	0	0	0	0	0	0	0	0	6
35 Nacimientos	143,477	202,931	130,549	0	0	0	0	0	0	0	0	0	476,957
36 Nacimientos De Libro	303,933	285,427	275,642	0	0	0	0	0	0	0	0	0	865,002
37 Negativa De Capitulación Matrimonial	3	2	1	0	0	0	0	0	0	0	0	0	6
38 Negativa De Defunción	45	91	82	0	0	0	0	0	0	0	0	0	218
39 Negativa De Divorcio	3	2	0	0	0	0	0	0	0	0	0	0	5
40 Negativa De Dpi	7	4	6	0	0	0	0	0	0	0	0	0	17
41 Negativa De Extranjero Domiciliado	2	9	24	0	0	0	0	0	0	0	0	0	35
42 Negativa De Matrimonio	35	35	44	0	0	0	0	0	0	0	0	0	114
43 Negativa De Nacimiento	505	637	825	0	0	0	0	0	0	0	0	0	1,967
44 Negativa De Unión De Hecho Libro	4	0	3	0	0	0	0	0	0	0	0	0	7
45 No Definido	50	0	0	0	0	0	0	0	0	0	0	0	50
46 Reconocimiento	83	59	51	0	0	0	0	0	0	0	0	0	193
47 Reconocimiento De Libro	8	12	9	0	0	0	0	0	0	0	0	0	29
48 Rectificación De Partida	3	0	7	0	0	0	0	0	0	0	0	0	10





REGISTRO CENTRAL DE LAS PERSONAS
CERTIFICACIONES DE HECHOS Y ACTOS REGISTRABLES EMITIDAS EN LA REPÚBLICA DE GUATEMALA Y CONSULADOS
DESGLOSE POR EVENTO AÑO 2021
AÑO 2021
MES REPORTADO: MARZO

Evento	Enero	Febrero	Marzo	Abril	Mayo	Junio	Julio	Agosto	Septiembre	Octubre	Noviembre	Diciembre	Total
Total general	520,004	543,356	488,815	0	0	0	0	0	0	0	0	0	1,572,175
49 Reposición De Partida De Defunción	2	0	1	0	0	0	0	0	0	0	0	0	3
50 Reposición De Partida De Guatemateco Naturalizado	1	0	0	0	0	0	0	0	0	0	0	0	1
51 Reposición De Partida De Libro	1,434	1,385	1,399	0	0	0	0	0	0	0	0	0	4,218
52 Reposición De Partida De Matrimonio	25	20	23	0	0	0	0	0	0	0	0	0	68
53 Tutelas	3	0	0	0	0	0	0	0	0	0	0	0	3
54 Tutelas De Libro	0	1	0	0	0	0	0	0	0	0	0	0	1
55 Unión De Hecho	113	129	124	0	0	0	0	0	0	0	0	0	366
56 Unión De Hecho De Libro	129	130	154	0	0	0	0	0	0	0	0	0	413
57 Otras	0	28	16	0	0	0	0	0	0	0	0	0	44




Jennifer Patricia Balcárcel de León
 Gestor de Registro Central de las Personas I
 Registro Central de las Personas
 Sede Central, Guatemala, Guatemala

1
Lic. Rafael Arturo Andrade Barillas
 Jefe de Registro Civil de las Personas
 Registro Central de las Personas
 Sede Central, RENAP, Guatemala, Guatemala




1
Caren Orfila Guzmán Sagastume
 Registrador Central de las Personas
 Registro Central de las Personas
 Sede Central, RENAP, Guatemala, Guatemala

ANEXO X

**REGISTRO CENTRAL DE LAS PERSONAS
CERTIFICACIONES DE HECHOS Y ACTOS REGISTRALES EMITIDAS POR LA VÍA ELECTRÓNICA
DESGLOSE POR EVENTO
AÑO 2021
MES REPORTADO: MARZO**

Evento	Enero	Febrero	Marzo	Abril	Mayo	Junio	Julio	Agosto	Septiembre	Octubre	Noviembre	Diciembre	Total
Total general	116,452	105,884	89,796	0	0	0	0	0	0	0	0	0	312,132
1 Certificación de Extranjero Domiciliado	38	34	34	0	0	0	0	0	0	0	0	0	106
2 Certificación de la inscripción de Cambio de Nombre que Consta en el SIRECI	12	15	11	0	0	0	0	0	0	0	0	0	38
3 Certificación de la inscripción de Divorcio del Libro digitada en el SIRECI	3	3	1	0	0	0	0	0	0	0	0	0	7
4 Certificación de la inscripción de Divorcio que consta en el SIRECI	109	83	104	0	0	0	0	0	0	0	0	0	296
5 Certificación de la inscripción de Guatemalteco de Origen del Libro digitada en el SIRECI	15	16	29	0	0	0	0	0	0	0	0	0	60
6 Certificación de la inscripción de Guatemalteco de Origen que consta en SIRECI	14	16	23	0	0	0	0	0	0	0	0	0	53
7 Certificación de la inscripción de Guatemalteco Naturalizado del Libro digitada en el SIRECI	21	26	26	0	0	0	0	0	0	0	0	0	73
8 Certificación de la inscripción de Guatemalteco Naturalizado que consta en el SIRECI	3	5	6	0	0	0	0	0	0	0	0	0	14
9 Certificación de la inscripción de identificación de Persona del Libro Digitada en el SIRECI	0	1	1	0	0	0	0	0	0	0	0	0	2
10 Certificación de la inscripción de identificación de Persona que Consta en el SIRECI	37	36	32	0	0	0	0	0	0	0	0	0	105
11 Certificación de la inscripción de Reconocimiento que Consta en el SIRECI	4	1	4	0	0	0	0	0	0	0	0	0	9
12 Certificación de la inscripción de Unión de Hecho del Libro Digitada en el SIRECI	0	4	1	0	0	0	0	0	0	0	0	0	5
13 Certificación de la inscripción de Unión de Hecho que Consta en el SIRECI	18	8	22	0	0	0	0	0	0	0	0	0	48
14 Certificación de Matrimonio de Sistema	2,632	2,289	2,537	0	0	0	0	0	0	0	0	0	7,458
15 Certificado de Defunción de Sistema	2,924	2,887	2,915	0	0	0	0	0	0	0	0	0	8,726
16 Certificado de Dpi	1,700	1,563	1,585	0	0	0	0	0	0	0	0	0	4,848
17 Certificado de Nacimiento de Libro	78,230	60,895	59,014	0	0	0	0	0	0	0	0	0	198,139
18 Certificado de Nacimiento de Sistema	30,137	37,478	22,898	0	0	0	0	0	0	0	0	0	90,513
19 Certificado Matrimonio de Libro	179	149	148	0	0	0	0	0	0	0	0	0	476
20 Partida de Nacimiento	376	375	405	0	0	0	0	0	0	0	0	0	1,156

1 
Jennifer Patricia Balcárcel de León
 Gestor de Registro Central de las Personas I
 Registro Central de las Personas
 Sede Central, Guatemala, Guatemala

1 
Lic. Rafael Arturo Andrade Barillas
 Jefe de Registro Civil de las Personas
 Registro Central de las Personas
 Sede Central, RENAP, Guatemala, Guatemala

1 
Caren Orfilla Guzmán Sagastume
 Registrador Central de las Personas
 Registro Central de las Personas
 Sede Central, RENAP, Guatemala, Guatemala
 Firma y sello del Registrador Central de las Personas

REGISTRO CENTRAL DE LAS PERSONAS

Guatemala, 03 de mayo de 2021

Oficio No. RCP-P-223-2021

Licenciado

Dante Antonio Ávalos Aguilar

Director de Gestión y Control Interno

Registro Nacional de las Personas -RENAP-

Su Despacho

Registro Nacional de las Personas
RENAP



Licenciado Ávalos Aguilar:

Respetuosamente nos dirigimos a usted en seguimiento al **MEMORÁNDUM DGCI-SPFI-DPP-001-2021**, de fecha 5 de enero del presente año, con asunto **"INFORMES DE EJECUCIÓN DE METAS FÍSICAS INSTITUCIONALES 2021"**, mediante el cual remite la calendarización para la entrega de los informes 2021.

En cumplimiento a lo anterior, nos permitimos remitir los informes de ejecución del mes de **abril del 2021**, de la siguiente forma:

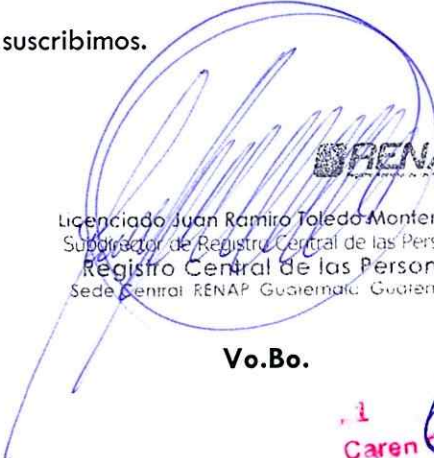
- Informe de Reprogramación de metas físicas institucionales (**Anexo I**)
- Informe de ejecución mensual de metas físicas institucionales (**Anexo II**)

Por lo que se remite el presente para los efectos que se consideren pertinentes.

Sin otro particular, nos suscribimos.

Atentamente


Jennifer Patricia Balcárcel de León
Gestor de Registro Central de Las Personas I
Registro Central de las Personas
Sede Central, Guatemala, Guatemala


Licenciado Juan Ramiro Toledo Montenegro
Subdirector de Registro Central de las Personas
Registro Central de las Personas
Sede Central RENAP Guatemala, Guatemala

Vo.Bo.


Caren Orfilla Guzmán Sagastume
Registrador Central de las Personas
Registro Central de las Personas
Sede Central, RENAP, Guatemala, Guatemala

C.C. Archivo
COGS/erbh

ANEXO I

REGISTRO CENTRAL DE LAS PERSONAS
REPROGRAMACIÓN DE METAS FÍSICAS INSTITUCIONALES 2021
MES REPORTADO: ABRIL

No.	Nombre de la Meta	Cantidad programada	Reprogramación requerida	Nueva programación	Justificación
1	Dirección y Coordinación	1	0	1	
1.1	Dirección y Coordinación	1	0	1	
2	Inscripciones de hechos y actos registrales realizadas.	49,478	2,745	52,223	Se solicita una reprogramación con la cantidad de 2,745, en virtud que la cantidad programada inicialmente de 49,478 fue superada por lo ejecutado en el mes de abril, por lo cual se presenta la nueva programación con la cantidad de 52,223.
2.1	Inscripciones de hechos y actos registrales realizadas.	49,478	2,745	52,223	
3	Certificaciones de hechos y actos registrales emitidas.	488,900	0	488,900	
3.1	Certificaciones de hechos y actos registrales emitidas.	488,900	0	488,900	

1 
Jennifer Patricia Balcárcel de León
 Gestor de Registro Central de Las Personas I
 Registro Central de las Personas
 Sede Central, Guatemala, Guatemala

1 
Lic. Rafael Arturo Andrade Barillas
 Jefe de Registro Central de las Personas
 Registro Central de las Personas
 Sede Central RENAP, Guatemala, Guatemala


 Licenciado Juan Ramiro Toledo Montenegro
 Subdirector de Registro Central de las Personas
 Registro Central de las Personas
 Sede Central RENAP, Guatemala, Guatemala

1 
Caren Orfilla Guzmán Bagasturte
 Registrador Central de las Personas
 Registro Central de las Personas
 Sede Central, RENAP, Guatemala, Guatemala

Firma y sello de la máxima autoridad de la dependencia


ANEXO II

REGISTRO CENTRAL DE LAS PERSONAS
INFORME DE EJECUCIÓN MENSUAL DE METAS FÍSICAS INSTITUCIONALES 2021
MES REPORTADO: ABRIL

No.	Nombre de la Meta	Cantidad programada	Cantidad ejecutada	Medios de Verificación	Observaciones
1	Dirección y Coordinación	1	1	Matriz de seguimiento al Plan Operativo Anual del Registro Central de las Personas, correspondiente al mes de abril.	
1.1	Dirección y Coordinación	1	1		
2	Inscripciones de hechos y actos registrales realizadas.	52,223	52,223	Dicha información fue proporcionada por personal de la Dirección de Informática y Estadística vía correo electrónico con fecha 3 de mayo del año 2021.	
2.1	Inscripciones de hechos y actos registrales realizadas.	52,223	52,223		
3	Certificaciones de hechos y actos registrales emitidas.	488,900	465,690	Dicha información fue proporcionada por personal de la Dirección de Informática y Estadística vía correo electrónico con fecha 3 de mayo del año 2021.	
3.1	Certificaciones de hechos y actos registrales emitidas.	488,900	465,690		

1 
Jennifer Patricia Balcárcel de León
Gestor de Registro Central de Las Personas I
Registro Central de las Personas
Sede Central, Guatemala, Guatemala

1 
Lic. Rafael Arturo Andrade Barillas
Jefe de Registro Civil de las Personas
Registro Central de las Personas
Sede Central RENAP, Guatemala, Guatemala


Licenciado Juan Ramiro Toledo Montenegro
Subdirector de Registro Central de las
Registro Central de las P.
Sede Central RENAP, Guatemala

1 
Caren Orfilla Guzmán Sagastume
Registrador Central de las Personas
Registro Central de las Personas
Sede Central, RENAP, Guatemala, Guatemala

REGISTRO CENTRAL DE LAS PERSONAS

Guatemala, 4 de mayo de 2021
Oficio No. RCP-P-224-2021

Registro Nacional de las Personas
RENAP



Licenciado
Dante Antonio Ávalos Aguilar
Director de Gestión y Control Interno
Registro Nacional de las Personas -RENAP-
Su Despacho

Licenciado **Ávalos Aguilar:**

Respetuosamente nos dirigimos a usted en seguimiento al **MEMORÁNDUM DGCI-SPFI-DPP-001-2021**, de fecha 5 de enero del presente año, con asunto **"INFORMES DE EJECUCIÓN DE METAS FÍSICAS INSTITUCIONALES 2021"**, mediante el cual remite la calendarización para la entrega de los informes 2021.

En cumplimiento a lo anterior, nos permitimos remitir el informe de seguimiento temático institucional de lo ejecutado al mes de **abril del 2021**, de la siguiente forma:


- Informe de seguimiento temático institucional (**Anexo I**) ✓
- Informe de seguimiento temático institucional de inscripciones de hechos y actos registrales realizadas por departamento y municipio (**Anexo II**) ✓
- Informe de seguimiento temático institucional de inscripciones de nacimiento realizadas por departamento y municipio (**Anexo III**)
- Informe de seguimiento temático institucional de inscripciones extemporáneas de nacimiento realizadas por departamento y municipio (**Anexo IV**)
- Informe de seguimiento temático institucional por evento de las inscripciones de hechos y actos registrales, en los cuales se registre el pueblo de la población beneficiada (**Anexo V**)
- Informe de seguimiento temático institucional de certificaciones de hechos y actos registrales emitidas, desglosada por país, departamento y municipio (**Anexo VI**)
- Informe de seguimiento temático institucional de certificaciones de hechos y actos registrales emitidas en la República de Guatemala y Consulados, desglosada por evento (**Anexo VII**)
- Informe de seguimiento temático institucional de certificaciones de hechos y actos registrales emitidas por la vía electrónica, desglosada por evento (**Anexo VIII**)

Asimismo, se hace de conocimiento que el informe de ejecución mensual de metas físicas institucionales, fue remitido a través del **Oficio RCP-P-223-2021** con fecha 3 de mayo del presente año.

Sin otro particular, nos suscribimos.

Atentamente


Jennifer Patricia Balcárcel de León
Gestor de Archivo
Registro Nacional de las Personas
Sede Central, Guatemala, Guatemala


RENAP
Licenciado **Juan Ramón Toledo Montenegro**
Subdirector de Registro Central de las Personas
Registro Central de las Personas
Sede Central, RENAP Guatemala, Guatemala


Vo.Bo.
Caren Orfilis Guzmán Sagastume
Registrador Central de las Personas
Registro Central de las Personas
Sede Central, RENAP

ANEXO I

REGISTRO CENTRAL DE LAS PERSONAS
INFORME DE SEGUIMIENTO TEMÁTICO INSTITUCIONAL 2021
MES REPORTADO: ABRIL

No.	Meta	Meta			Sexo				Población beneficiada							Pueblo							
		Unidad de medida	Meta inicial	Meta vigente	Meta ejecutada	Mujeres	Hombres	No definido	Total	Niñez			Juventud	Adultos	Tercera Edad	No definido	Total	Maya	Xinca	Garífuna	Mestizos/Ladinos	No indican	Total
										0 - 2	3 - 5	6 - 13	14 - 30 años	31 - 60 años	61 años en adelante								
2	Inscripciones de hechos y actos registrales realizadas.	Registro	641,851	641,851	52,223	20,335	31,281	607	52,223	30,449	876	869	6,901	6,442	6,126	560	52,223	1,936	12	6	10,421	39,848	52,223
2.1	Inscripciones de hechos y actos registrales realizadas.	Registro	641,851	641,851	52,223	20,335	31,281	607	52,223	30,449	876	869	6,901	6,442	6,126	560	52,223	1,936	12	6	10,421	39,848	52,223
Objetivos																							
Resultados alcanzados		1																					
		2																					
Obstáculos encontrados		1																					
		2																					
Observaciones																							



Jennifer Patricia Balcárcel de León
 Gestor de Registro Central de las Personas I
 Registro Central de las Personas
 Sede Central, Guatemala, Guatemala



Lic. Rafael Arturo Andrade Barillas
 Jefe de Registro Civil de las Personas
 Registro Central de las Personas
 Sede Central RENAP, Guatemala, Guatemala



Licenciado Juan Ramiro Toledo Montenegro
 Subdirector de Registro Central de las Personas
 Registro Central de las Personas
 Sede Central RENAP, Guatemala, Guatemala



Jaren Ortilia Guzman Sagastume
 Registrador Central de las Personas
 Registro Central de las Personas
 Sede Central, RENAP, Guatemala, Guatemala

ANEXO II

**REGISTRO CENTRAL DE LAS PERSONAS
SEGUIMIENTO TEMÁTICO INSTITUCIONAL 2021
INSCRIPCIONES DE HECHOS Y ACTOS REGISTRABLES REALIZADAS
MES REPORTADO: ABRIL**

D	M	Departamento / municipio	Población beneficiada																	
			Sexo				Edad						Etnia							
			Mujeres	Hombres	No definido	Total	Niñez			Juventud	Adultos	Tercera Edad	No definido	Total	Maya	Xinca	Garífuna	Mestizos/Ladinos	No Indican	Total
						0 - 2	3 - 5	6 - 13	14 a 30 años	31 a 40 años	41 años adelante									
REPÚBLICA DE GUATEMALA			20,335	31,281	407	52,223	30,449	874	849	4,701	4,442	4,124	540	52,223	1,734	12	4	10,421	39,848	52,223
1		ALTA VERAPAZ	1,478	2,407	26	4,311	2,870	71	42	452	374	274	8	4,311	335	0	0	99	3,877	4,311
1		CHAHAL	37	50	0	87	57	0	12	13	5	0	87	11	0	0	1	75	87	
2		CHISEC	97	182	2	281	155	4	5	66	29	22	0	281	37	0	0	4	240	281
3		COBÁN	349	536	4	909	619	9	10	126	80	61	4	909	48	0	0	45	816	909
4		FRAY BARTOLOMÉ DE LAS CASAS	147	192	0	339	278	5	0	31	15	9	1	339	22	0	0	7	310	339
5		LANQUÍN	35	60	0	95	68	0	0	17	7	3	0	95	8	0	0	1	86	95
6		PANZÓS	102	133	2	237	167	5	4	22	20	19	0	237	12	0	0	2	223	237
7		RAXRUHÁ	38	48	0	86	61	0	0	10	10	5	0	86	6	0	0	6	74	86
8		SAN CRISTÓBAL VERAPAZ	93	186	0	279	171	1	0	60	27	20	0	279	14	0	0	9	256	279
9		SAN JUAN CHAMELCO	72	125	0	197	126	2	0	39	18	12	0	197	26	0	0	7	164	197
10		SAN MIGUEL TUCURÚ	51	69	1	121	97	2	3	7	7	5	0	121	5	0	0	2	114	121
11		SAN PEDRO CARCHÁ	311	491	14	816	484	37	39	138	60	57	1	816	66	0	0	7	743	816
12		SANTA CATALINA LA TINTA	71	113	0	184	138	1	0	17	23	5	0	184	17	0	0	0	167	184
13		SANTA CRUZ VERAPAZ	41	56	1	98	68	1	0	17	4	7	1	98	13	0	0	2	83	98
14		SANTA MARÍA CAHABÓN	73	113	1	187	136	1	0	18	23	8	1	187	10	0	0	1	176	187
15		SENAHÚ	78	127	1	206	127	2	0	43	20	14	0	206	23	0	0	0	183	206
16		TACTIC	44	85	0	129	82	1	1	19	10	16	0	129	13	0	0	5	111	129
17		TAMAHÚ	19	41	0	60	36	0	0	10	8	6	0	60	4	0	0	0	56	60
2		BAJA VERAPAZ	347	610	2	959	612	8	6	157	82	91	3	959	76	0	0	94	787	959
1		CÚBULO	58	81	2	141	95	1	0	19	8	18	0	141	6	0	0	5	130	141
2		GRANADOS	21	15	0	36	22	1	3	4	1	5	0	36	0	0	0	7	29	36
3		PURULHÁ	58	123	0	181	113	0	0	38	19	11	0	181	31	0	0	1	149	181
4		RABINAL	37	113	0	150	74	1	0	39	18	17	1	150	25	0	0	9	116	150
5		SALAMÁ	131	175	0	306	243	4	2	19	17	19	2	306	4	0	0	44	258	306
6		SAN JERÓNIMO	10	25	0	35	18	0	0	6	5	6	0	35	1	0	0	10	24	35
7		SAN MIGUEL CHICÁ	24	60	0	84	37	1	1	25	9	11	0	84	8	0	0	5	71	84
8		SANTA CRUZ EL CHOL	8	18	0	26	10	0	0	7	5	4	0	26	1	0	0	15	10	26
3		CHIMALTENANGO	744	1,344	3	2,111	1,281	16	15	388	211	189	11	2,111	169	0	0	165	1,777	2,111
1		ACATENANGO	11	32	0	43	16	1	1	16	3	6	0	43	3	0	0	11	29	43
2		CHIMALTENANGO	249	404	1	654	427	4	1	81	74	62	5	654	16	0	0	72	566	654
3		EL TEJAR	14	29	0	43	22	0	1	11	8	1	0	43	3	0	0	8	32	43
4		PARRAMOS	18	31	1	50	26	0	0	17	5	1	1	50	4	0	0	4	42	50
5		PATZICÁ	24	51	0	75	39	0	1	25	3	7	0	75	9	0	0	0	66	75
6		PATZÚN	59	105	0	164	86	1	2	39	18	18	0	164	29	0	0	3	132	164
7		POCHUJA	9	9	0	18	9	0	0	3	3	3	0	18	0	0	0	7	11	18
8		SAN ANDRÉS ITZAPA	27	34	0	61	37	1	1	10	6	5	1	61	3	0	0	6	52	61
9		SAN JOSÉ POCHUJA	27	61	0	88	50	1	1	18	9	9	0	88	18	0	0	4	66	88
10		SAN JUAN COMALAPA	54	89	0	143	81	1	0	31	10	20	0	143	17	0	0	7	119	143
11		SAN MARTÍN JILOTEPEQUE	67	105	0	172	93	1	2	29	23	22	2	172	11	0	0	10	151	172
12		SAN PEDRO VEPOCAPA	23	49	0	72	48	1	1	8	9	5	0	72	3	0	0	6	63	72
13		SANTA APOLONIA	38	57	0	95	67	1	0	14	4	9	0	95	9	0	0	5	81	95
14		SANTA CRUZ BALANZÁ	8	34	1	43	18	0	2	15	5	3	0	43	8	0	0	1	34	43
15		TECUPÁN GUATEMALA	115	208	0	323	234	2	0	50	22	13	0	323	30	0	0	1	292	323
16		ZARAGOZA	21	46	0	67	26	2	2	21	9	5	2	67	4	0	0	20	41	67
4		CHIQUEMULA	544	807	18	1,389	897	20	18	147	146	144	15	1,389	4	0	0	344	1,039	1,389
1		CANOHÁN	76	101	3	180	129	4	3	17	9	16	2	180	1	0	0	34	145	180
2		CHIQUEMULA	209	312	3	524	317	8	7	58	65	65	4	524	0	0	0	159	365	524
3		CONCEPCIÓN LAS MINAS	9	23	2	34	12	0	0	5	4	11	2	34	0	0	0	20	14	34
4		ESQUIPULÁS	74	102	3	179	103	3	2	21	26	22	2	179	0	0	0	60	119	179
5		IPALA	13	35	3	51	18	0	2	9	13	6	3	51	0	0	0	23	28	51
6		JOCOTÁN	96	111	2	209	169	3	2	18	9	8	0	209	3	0	0	16	190	209
7		OLOPA	41	59	1	101	85	2	0	7	5	2	0	101	0	0	0	7	94	101
8		QUEZALTEPEQUE	13	28	0	41	23	0	0	5	5	7	1	41	0	0	0	14	27	41
9		SAN JACINTO	10	13	1	24	11	0	0	3	7	2	1	24	0	0	0	5	19	24
10		SAN JOSÉ LA ARADA	16	10	0	26	14	0	2	3	2	5	0	26	0	0	0	5	21	26
11		SAN JUAN ERMITA	7	13	0	20	16	0	0	1	1	2	0	20	0	0	0	3	17	20
5		EL PROGRESO	191	247	4	444	271	8	3	64	47	44	7	444	0	0	0	153	311	444
1		EL JICARO	10	13	1	24	12	1	0	4	3	4	0	24	0	0	0	8	16	24
2		GUASTATOYA	85	109	1	195	136	0	2	17	18	15	7	195	0	0	0	51	144	195
3		MORAZÁN	4	16	0	20	4	1	0	7	5	3	0	20	0	0	0	11	9	20
4		SAN AGUSTÍN ACASAGUASTLÁN	42	43	2	87	49	3	0	11	8	16	0	87	0	0	0	31	56	87
5		SAN ANTONIO LA PAZ	8	24	1	33	18	2	0	9	2	2	0	33	0	0	0	11	22	33
6		SAN CRISTÓBAL ACASAGUASTLÁN	4	4	0	8	7	0	0	1	0	0	0	8	0	0	0	1	7	8
7		SANARATE	27	45	1	73	34	1	0	12	9	17	0	73	0	0	0	33	40	73
8		SANSARE	11	13	0	24	11	0	1	3	2	7	0	24	0	0	0	7	17	24
6		ESQUINTLA	889	1,371	41	2,301	1,264	34	30 </											

**REGISTRO CENTRAL DE LAS PERSONAS
SEGUIMIENTO TEMÁTICO INSTITUCIONAL 2021
INSCRIPCIONES DE HECHOS Y ACTOS REGISTRALES REALIZADAS
MES REPORTADO: ABRIL**

D	M	Departamento / municipio	Sexo				Edad							Pueblo						
			Mujeres	Hombres	No definido	Total	Niñez			Juventud	Adultos	Tercera Edad	No definido	Total	Maya	Xinca	Garífuna	Mezizos/Ladinos	No indican	Total
							0 - 2	3 - 5	6 - 13											
8		HUEHUETENANGO	1,868	2,533	48	4,449	3,052	91	87	464	348	381	26	4,449	206	0	0	411	3,852	4,449
1		AGUACATÁN	54	102	1	157	100	2	1	18	18	0	157	16	0	0	8	133	157	
2		CHIANTLA	105	125	2	232	182	6	3	19	6	14	2	232	0	0	0	31	201	232
3		COLOTENANGO	53	91	0	144	112	0	2	12	9	9	0	144	8	0	0	0	136	144
4		CONCEPCIÓN HUISTA	39	42	5	86	60	0	1	15	3	7	0	86	4	0	0	1	81	86
5		CUILCO	90	88	3	181	134	9	4	8	16	10	0	181	0	0	0	24	157	181
6		HUEHUETENANGO	210	294	4	508	242	9	10	81	74	83	9	508	12	0	0	190	306	508
7		JACALTENANGO	50	78	1	129	85	1	4	19	7	13	0	129	1	0	0	0	128	129
8		LA DEMOCRACIA	78	109	1	188	142	3	4	16	10	11	2	188	8	0	0	19	161	188
9		LA LIBERTAD	46	95	0	141	91	5	7	10	20	8	0	141	0	0	0	33	108	141
10		MALACATANCIO	27	31	0	58	40	0	0	6	3	8	1	58	0	0	0	14	44	58
11		NENÓN	64	105	7	176	118	5	3	27	15	7	1	176	14	0	0	6	156	176
12		PETAJÁN	10	16	0	26	17	1	2	3	0	2	1	26	0	0	0	2	24	26
13		SAN ANTONIO HUISTA	16	27	3	46	26	0	2	4	7	7	0	46	0	0	0	12	34	46
14		SAN GASPAR IXCHIL	27	17	0	44	38	1	0	1	1	3	0	44	0	0	0	1	43	44
15		SAN ILDEFONSO IXTHUACÁN	81	123	2	206	156	1	0	22	17	10	0	206	14	0	0	4	188	206
16		SAN JUAN ATIJÁN	33	46	1	80	54	1	1	6	9	9	0	80	3	0	0	1	76	80
17		SAN JUAN IXCOY	46	70	4	120	91	7	8	5	1	8	0	120	2	0	0	0	118	120
18		SAN MATEO IXTATÁN	86	113	5	204	157	8	1	10	20	7	1	204	11	0	0	0	193	204
19		SAN MIGUEL ACATÁN	23	34	7	64	24	0	3	10	13	13	1	64	8	0	0	0	56	64
20		SAN PEDRO NECTA	51	73	2	126	86	3	3	9	15	10	0	126	6	0	0	6	114	126
21		SAN PEDRO SOLOMA	89	138	8	235	148	10	15	25	16	19	2	235	12	0	0	1	222	235
22		SAN RAFAEL LA INDEPENDENCIA	33	46	0	79	45	1	3	9	6	15	0	79	13	0	0	0	66	79
23		SAN RAFAEL PETZAL	17	25	0	42	26	0	1	7	4	4	0	42	4	0	0	6	32	42
24		SAN SEBASTIÁN COATÁN	41	35	0	76	58	0	1	2	7	8	0	76	3	0	0	0	73	76
25		SAN SEBASTIÁN HUEHUETENANGO	50	71	0	121	91	1	0	17	8	4	0	121	14	0	0	2	105	121
26		SANTA ANA HUISTA	6	11	0	17	12	0	0	3	0	2	0	17	0	0	0	2	15	17
27		SANTA BÁRBARA	83	61	0	144	127	2	2	4	6	3	0	144	3	0	0	0	141	144
28		SANTA CRUZ BARRILLAS	156	261	1	418	299	4	0	61	31	23	0	418	31	0	0	20	367	418
29		SANTA EULALIA	89	75	9	173	121	2	4	13	7	20	6	173	13	0	0	2	158	173
30		SANTIAGO CHIMALTENANGO	22	22	0	44	29	2	1	3	5	4	0	44	1	0	0	1	42	44
31		TECITÁN	12	28	2	42	21	2	0	9	2	8	0	42	0	0	0	11	31	42
32		TODOS SANTOS CUCHUMATÁN	59	58	0	117	88	3	1	9	7	9	0	117	5	0	0	3	109	117
33		UNIÓN CANTINIL	22	23	0	45	32	2	0	1	5	5	0	45	0	0	0	11	34	45
9		IZABAL	493	855	48	1,396	779	23	29	184	185	157	39	1,396	33	0	5	330	1,028	1,396
1		EL ESTOR	89	161	1	251	160	4	1	49	29	8	0	251	19	0	0	6	226	251
2		LIVINGSTON	88	154	9	251	150	10	17	26	25	16	7	251	7	0	2	22	220	251
3		LOS AMATES	51	105	5	161	81	4	2	23	27	23	1	161	0	0	59	102	161	
4		MORALES	90	172	2	264	138	2	4	42	37	36	5	264	2	0	0	101	161	264
5		PUERTO BARRIOS	175	263	31	469	250	3	5	44	67	74	26	469	5	0	3	142	319	469
10		JALAPA	510	488	4	1,204	821	14	17	124	105	109	10	1,204	0	2	0	245	957	1,204
1		JALAPA	308	409	1	718	518	8	7	60	66	52	7	718	0	1	0	124	593	718
2		MATAQUESCUNTLA	44	69	1	114	66	1	3	18	11	15	0	114	0	0	0	37	77	114
3		MONJAS	25	40	3	68	23	3	2	17	9	11	3	68	0	0	0	33	35	68
4		SAN CARLOS ALZATATE	29	35	0	64	47	1	0	7	4	5	0	64	0	1	0	9	54	64
5		SAN LUIS JILOTEPEQUE	20	33	0	53	28	1	2	7	8	7	0	53	0	0	0	7	46	53
6		SAN MANUEL CHAPARRÓN	7	11	0	18	12	0	0	3	0	3	0	18	0	0	0	6	12	18
7		SAN PEDRO PINULA	77	91	1	169	127	2	5	12	7	16	0	169	0	0	0	29	140	169
11		JUTIAPA	518	902	34	1,454	802	13	13	198	211	193	24	1,454	3	7	0	488	954	1,454
1		AGUA BLANCA	23	28	2	53	26	0	0	6	10	10	1	53	0	0	0	19	34	53
2		ASUNCIÓN MITA	40	90	4	134	53	2	1	25	24	25	4	134	0	0	0	65	69	134
3		ATESCATEMPA	16	37	5	58	18	0	0	11	13	14	2	58	0	0	0	27	31	58
4		COMAPA	31	64	1	96	54	0	1	14	13	13	1	96	0	0	0	43	53	96
5		CONGUACO	26	31	2	59	40	3	0	3	6	6	1	59	0	0	0	11	48	59
6		EL ADELANTO	6	14	1	21	11	1	0	3	3	2	1	21	0	0	0	6	15	21
7		EL PROGRESO	28	49	4	81	17	0	0	11	26	23	4	81	0	0	0	44	37	81
8		JALPATAGUA	20	46	2	68	24	0	1	20	12	11	0	68	0	0	0	39	29	68
9		JEREZ	7	12	1	20	7	0	0	5	5	3	0	20	0	0	0	11	9	20
10		JUTIAPA	220	333	7	560	399	2	3	55	58	36	7	560	3	5	0	109	443	560
11		MOYUTA	41	50	4	95	50	1	2	11	15	16	0	95	0	0	0	36	59	95
12		PASACO	13	18	0	31	18	2	0	2	4	5	0	31	0	0	0	8	23	31
13		QUESADA	15	33	0	48	27	0	0	7	6	7	1	48	0	1	0	19	28	48
14		SAN JOSÉ ACATEMPA	3	21	0	24	10	0	1	7	1	4	1	24	0	0	0	10	13	24
15		SANTA CATARINA MITA	14	37	1	52	17	1	1	12	9	12	0	52	0	0	0	27	25	52
16		YUPILTEPEQUE	9	25	0	34	18	1	3	5	5	2	0	34	0	0	0	9	25	34
17		ZAPOTILÁN	6	14	0	20	13	0	0	1	1	1	1	20	0	0	0	5	15	20
12		PETÉN	814	1,214	34	2,044	1,278	54	43	285	222	145	17	2,044	48	0	0	452	1,544	2,044
1		DOLORES	35	62	1	98	61	2	0	16	7	11	1	98						

**REGISTRO CENTRAL DE LAS PERSONAS
SEGUIMIENTO TEMÁTICO INSTITUCIONAL 2021
INSCRIPCIONES DE HECHOS Y ACTOS REGISTRALES REALIZADAS
MES REPORTADO: ABRIL**

D	M	Departamento / municipio	Sexo				Edad							Pueblo						
			Mujeres	Hombres	No definido	Total	Niñez			Juventud	Adultos	Tercera Edad	No definido	Total	Maya	Xinca	Garifuna	Mestizos/Ladinos	No indican	Total
							0 - 2	3 - 5	6 - 13	14 a 30 años	31 a 60 años	41 años en adelante								
14		QUICHÉ	1,540	2,143	44	3,727	2,559	41	53	476	304	243	29	3,727	322	0	0	114	3,291	3,727
	1	CANILLA	27	32	4	63	41	0	0	7	5	8	2	63	2	0	0	6	55	63
	2	CHAJUL	64	79	0	143	112	0	2	19	3	7	0	143	17	0	0	2	124	143
	3	CHICAMÁN	45	70	0	115	72	1	2	22	13	5	0	115	13	0	0	10	92	115
	4	CHICHÉ	50	78	0	128	78	1	0	20	12	17	0	128	7	0	0	3	118	128
	5	CHICHICASTENANGO	205	309	1	515	332	2	6	78	45	51	1	515	65	0	0	5	445	515
	6	CHINIQUE	23	43	0	66	34	0	0	14	9	8	1	66	8	0	0	6	52	66
	7	CUNÉN	82	81	1	164	127	4	5	10	11	6	1	164	5	0	0	6	153	164
	8	IXCÁN	173	250	1	424	316	8	4	52	31	13	0	424	36	0	0	13	375	424
	9	JOYABAJ	156	199	18	373	281	2	3	31	27	18	11	373	37	0	0	10	343	373
	10	NEBAJ	111	137	0	248	168	2	4	36	18	18	2	248	20	0	0	9	219	248
	11	PACHALUM	11	9	0	20	11	1	1	2	3	2	0	20	0	0	0	4	16	20
	12	PAIZITE	24	17	7	48	34	2	1	0	0	5	6	48	2	0	0	0	46	48
	13	SACAPULAS	77	124	2	203	133	0	3	35	21	8	3	203	13	0	0	6	184	203
	14	SAN ANDRÉS SAJUCABAJÁ	26	45	2	73	45	0	1	7	11	9	0	73	9	0	0	1	63	73
	15	SAN ANTONIO ILOIENANGO	29	56	3	88	63	2	4	7	5	7	0	88	4	0	0	0	84	88
	16	SAN BARTOLOMÉ JOCOTENANGO	16	28	0	44	31	0	0	9	2	2	0	44	4	0	0	0	40	44
	17	SAN JUAN COTZAL	44	63	2	109	76	2	0	8	10	13	0	109	5	0	0	1	103	109
	18	SAN PEDRO JOCOPILAS	54	64	2	120	86	3	8	13	4	6	0	120	8	0	0	1	111	120
	19	SANTA CRUZ DEL QUICHÉ	128	214	1	343	200	3	5	51	46	36	2	343	43	0	0	23	277	343
	20	USPANTÁN	148	169	0	317	243	8	4	32	18	12	0	317	19	0	0	7	291	317
	21	ZACUALPA	47	76	0	123	76	0	0	23	12	12	0	123	22	0	0	1	100	123
15		RETALHULEU	396	736	5	1,137	574	15	17	178	161	175	17	1,137	8	0	0	416	713	1,137
	1	CHAMPERICO	39	60	0	99	51	2	6	17	14	8	1	99	0	0	0	33	66	99
	2	EL ASINIL	29	54	0	83	48	1	0	14	10	10	0	83	3	0	0	25	55	83
	3	QUEZAL	58	88	0	146	60	2	1	21	27	35	0	146	0	0	0	62	84	146
	4	NUEVO SAN CARLOS	140	265	3	428	205	6	7	68	62	70	10	428	4	0	0	175	249	428
	5	RETALHULEU	45	87	0	132	71	1	1	21	19	19	1	132	0	0	0	48	84	132
	6	SAN ANDRÉS VILLA SECA	20	52	0	72	40	1	0	12	9	9	1	72	0	0	0	20	52	72
	7	SAN FELIPE RETALHULEU	20	33	0	53	25	2	2	6	8	8	2	53	0	0	0	19	34	53
	8	SAN MARTÍN LAPOTILÁN	32	48	1	81	50	0	0	13	5	13	0	81	1	0	0	20	60	81
	9	SAN SEBASTIÁN	13	29	1	43	24	0	0	6	7	3	3	43	0	0	0	14	29	43
	9	SANTA CRUZ MULUÁ	13	29	1	43	24	0	0	6	7	3	3	43	0	0	0	14	29	43
16		SACATEPÉQUEZ	374	470	5	1,051	520	10	5	175	153	179	9	1,051	34	0	0	237	780	1,051
	1	ANTIGUA GUATEMALA	108	169	4	281	142	4	2	24	42	42	5	281	0	0	0	87	194	281
	2	CIUDAD VIEJA	31	40	0	71	38	1	0	7	13	11	1	71	0	0	0	25	46	71
	3	JOCOTENANGO	21	33	0	54	11	0	0	11	15	17	0	54	0	0	0	29	25	54
	4	MAGDALENA MILPAS ALTAS	12	28	0	40	21	0	0	7	4	8	0	40	0	0	0	15	25	40
	5	PASTORES	8	18	0	26	11	1	0	9	4	1	0	26	2	0	0	9	15	26
	6	SAN ANTONIO AGUAS CALIENTES	13	15	0	28	12	0	0	7	3	6	0	28	2	0	0	0	26	28
	7	SAN BARTOLOMÉ MILPAS ALTAS	5	11	0	16	7	0	0	2	4	2	1	16	1	0	0	4	11	16
	8	SAN JUAN ALOIENANGO	26	51	0	77	34	0	2	16	10	15	0	77	1	0	0	7	69	77
	9	SAN LUCAS SACATEPÉQUEZ	30	40	0	70	42	0	0	9	11	6	2	70	0	0	0	16	54	70
	10	SAN MIGUEL DUEÑAS	10	17	0	27	14	0	0	8	1	4	0	27	0	0	0	8	19	27
	11	SANTA CATARINA BARAHONA	2	5	0	7	4	0	0	0	0	3	0	7	0	0	0	2	5	7
	12	SANTA LUCÍA MILPAS ALTAS	15	39	0	54	27	1	0	9	12	5	0	54	0	0	0	22	32	54
	13	SANTA MARÍA DE JESÚS	28	54	0	82	46	0	0	19	8	9	0	82	6	0	0	2	74	82
	14	SANTIAGO SACATEPÉQUEZ	20	62	0	82	37	2	0	22	13	8	0	82	10	0	0	8	64	82
	15	SANTO DOMINGO XENACOJ	15	15	0	30	18	1	0	6	2	3	0	30	0	0	0	1	29	30
	16	SUMPANGO	32	73	1	106	56	0	1	19	11	19	0	106	12	0	0	2	92	106
17		SAN MARCOS	1,502	2,179	55	3,736	2,354	87	78	416	414	369	18	3,736	53	0	0	739	2,744	3,736
	1	AYUTLA	36	53	5	94	56	3	4	10	15	5	1	94	1	0	0	25	68	94
	2	CATARINA	40	45	2	87	54	2	0	6	10	14	1	87	0	0	0	25	62	87
	3	COMITANCILLO	124	134	4	262	193	3	4	20	17	25	0	262	16	0	0	3	243	262
	4	CONCEPCIÓN TUTUAPA	115	194	3	312	207	20	14	22	34	15	0	312	10	0	0	10	292	312
	5	EL QUEZAL	18	46	1	65	31	0	0	16	10	8	0	65	0	0	0	30	35	65
	6	EL TUMBADOR	35	89	2	126	56	1	3	17	22	24	3	126	0	0	0	58	68	126
	7	ESQUIPULAS PALO GORDO	21	18	0	39	15	0	1	5	4	14	0	39	0	0	0	22	17	39
	8	IXCHIGUÁN	32	41	0	73	45	3	0	10	9	6	0	73	4	0	0	5	64	73
	9	LA BLANCA	34	48	0	82	37	0	0	11	20	14	0	82	0	0	0	44	38	82
	10	LA REFORMA	11	21	0	32	14	0	2	8	4	4	0	32	0	0	0	12	20	32
	11	MALACATÁN	180	261	2	443	298	7	9	47	43	35	4	443	0	0	0	110	333	443
	12	NUEVO PROGRESO	22	32	0	54	35	0	3	5	2	9	0	54	0	0	0	15	39	54
	13	OCOS	12	15	2	29	13	0	0	6	5	2	3	29	0	0	0	11	18	29
	14	PAJAPITA	40	67	2	109	58	3	1	21	11	13	2	109	0	0	0	37	72	109
	15	RÍO BLANCO	4	12	0	16	5	0	0	4	5	2	0	16	1	0	0	6	9	16
	16	SAN ANTONIO SACATEPÉQUEZ	13	26	0	39	28	0	1	6	1	3	0	39	0	0	0	8	31	39
	17	SAN CRISTÓBAL CUCHO	11	15	0	26	14	0	0	6	3	3	0	26	0	0	0	12	14	26

**REGISTRO CENTRAL DE LAS PERSONAS
SEGUIMIENTO TEMÁTICO INSTITUCIONAL 2021
INSCRIPCIONES DE HECHOS Y ACTOS REGISTRALES REALIZADAS
MES REPORTADO: ABRIL**

D	M	Departamento / municipio	Población beneficiada																	
			Sexo				Edad							Pueblo						
			Mujeres	Hombres	No definido	Total	Niñez			Juventud	Adultos	Tercera Edad	No definido	Total	Maya	Xinca	Garífuna	Mestizos/Ladinos	No indican	Total
0 - 2	3 - 5	6 - 13	14 a 30 años	31 a 60 años	61 años en adelante															
18		SANTA ROSA	482	746	15	1,243	745	17	21	139	157	172	12	1,243	0	3	0	409	851	1,263
	1	BARBERENA	33	79	1	113	49	1	3	26	15	19	0	113	0	0	0	55	58	113
	2	CASILLAS	10	13	0	23	11	0	2	3	3	4	0	23	0	2	0	7	14	23
	3	CHIGUIMULILLA	48	97	10	155	66	3	3	17	32	33	1	155	0	0	0	66	89	155
	4	CULAPA	254	346	2	602	454	5	5	36	55	42	5	602	0	0	0	121	481	602
	5	GUAZACAPÁN	18	22	1	41	18	0	1	6	5	10	1	41	0	0	0	16	25	41
	6	NEUEVA SANTA ROSA	19	47	1	67	21	1	0	12	13	16	4	67	0	1	0	34	32	67
	7	ORATORIO	12	34	0	46	17	0	0	7	8	13	1	46	0	0	0	28	18	46
	8	PUEBLO NUEVO VIÑAS	11	16	0	27	10	3	2	4	2	6	0	27	0	0	0	11	16	27
	9	SAN JUAN TECUACÁN	7	16	0	23	16	0	0	3	2	2	0	23	0	0	0	6	17	23
	10	SAN RAFAEL LAS FLORES	7	11	0	18	9	2	1	1	1	4	0	18	0	0	0	6	12	18
	11	SANTA CRUZ NARANJO	11	16	0	27	10	0	2	6	2	7	0	27	0	0	0	15	12	27
	12	SANTA MARÍA IXHUATÁN	17	23	0	40	17	1	0	6	9	7	0	40	0	0	0	20	20	40
	13	SANTA ROSA DE LIMA	10	14	0	24	13	1	2	5	3	0	0	24	0	0	0	5	19	24
	14	TAXISCO	25	32	0	57	34	0	0	7	7	9	0	57	0	0	0	19	38	57
19		SOLOÁ	440	731	21	1,212	779	8	11	154	123	118	19	1,212	111	0	0	23	1,078	1,212
	1	CONCEPCIÓN	6	6	0	12	8	0	0	2	2	0	0	12	0	0	0	0	12	12
	2	NAHUALÁ	70	110	1	181	118	1	3	19	18	22	0	181	21	0	0	0	160	181
	3	PANAJACHEL	15	26	0	41	24	0	0	7	4	6	0	41	2	0	0	3	36	41
	4	SAN ANDRÉS SEMETABAJ	13	16	1	30	17	0	0	5	5	3	0	30	6	0	0	1	23	30
	5	SAN ANTONIO PALOPÓ	10	13	0	23	14	0	1	3	1	4	0	23	0	0	0	1	22	23
	6	SAN JOSÉ CHACAYÁ	6	4	0	10	6	0	0	1	2	1	0	10	0	0	0	0	10	10
	7	SAN JUAN LA LAGUNA	7	16	0	23	14	0	0	4	3	2	0	23	1	0	0	2	20	23
	8	SAN LUCAS TOLIMÁN	30	51	0	81	42	0	1	15	17	6	0	81	16	0	0	3	62	81
	9	SAN MARCOS LA LAGUNA	2	2	0	4	4	0	0	0	0	0	0	4	0	0	0	0	4	4
	10	SAN PABLO LA LAGUNA	6	11	0	17	10	0	0	4	0	3	0	17	2	0	0	0	15	17
	11	SAN PEDRO LA LAGUNA	9	12	0	21	9	1	0	5	2	4	0	21	0	0	0	3	18	21
	12	SANTA CATARINA IXTUAHUACÁN	46	73	18	137	73	2	3	14	14	14	17	137	10	0	0	1	126	137
	13	SANTA CATARINA PALOPÓ	4	6	0	10	7	1	0	1	0	1	0	10	1	0	0	0	9	10
	14	SANTA CLARA LA LAGUNA	10	17	0	27	17	0	0	3	5	2	0	27	1	0	0	0	26	27
	15	SANTA CRUZ LA LAGUNA	9	9	0	18	17	0	0	0	1	0	0	18	0	0	0	0	18	18
	16	SANTA LUCÍA UTATLÁN	17	32	0	49	18	0	3	14	4	10	0	49	11	0	0	2	36	49
	17	SANTA MARÍA VISITACIÓN	2	2	0	4	4	0	0	0	0	0	0	4	0	0	0	0	4	4
	18	SANTIAGO XITLÁN	32	51	0	83	48	1	0	8	14	12	0	83	5	0	0	0	78	83
	19	SOLOÁ	166	274	1	441	329	2	0	51	32	25	2	441	35	0	0	7	399	441
20		SUCHITEPEQUEZ	458	1,127	13	1,798	938	30	24	320	217	258	11	1,798	52	0	0	426	1,320	1,798
	1	CHICACAO	96	139	6	241	139	7	3	35	31	26	0	241	2	0	0	28	211	241
	2	CUYOTENANGO	35	73	2	110	57	3	0	20	12	18	0	110	1	0	0	36	73	110
	3	MAZATENANGO	128	176	2	306	204	3	2	35	30	31	1	306	2	0	0	68	236	306
	4	PATULUL	39	94	0	133	64	1	0	19	25	23	1	133	0	0	0	46	87	133
	5	PUEBLO NUEVO	13	34	0	47	20	1	0	12	3	11	0	47	7	0	0	7	33	47
	6	RÍO BRAVO	30	46	0	76	45	0	4	9	4	14	0	76	0	0	0	23	53	76
	7	SAMAYAC	31	42	0	73	31	2	1	15	6	17	1	73	7	0	0	9	57	73
	8	SAN ANTONIO SUCHITEPEQUEZ	55	94	0	149	88	4	1	25	12	19	0	149	6	0	0	25	118	149
	9	SAN BERNARDINO	21	23	0	44	28	2	0	3	5	5	1	44	1	0	0	5	38	44
	10	SAN FRANCISCO ZAPOITLÁN	22	59	2	83	28	3	3	17	13	17	2	83	2	0	0	29	52	83
	11	SAN GABRIEL	12	32	0	44	14	2	2	7	9	10	0	44	3	0	0	15	26	44
	12	SAN JOSÉ EL IDOLO	9	8	0	17	11	0	0	3	1	2	0	17	0	0	0	4	13	17
	13	SAN JOSÉ LA MÁQUINA	50	73	0	123	49	0	1	24	22	26	1	123	1	0	0	55	67	123
	14	SAN JUAN BAUTISTA	15	14	0	29	19	0	0	3	3	4	0	29	0	0	0	9	20	29
	15	SAN LORENZO	17	13	0	30	16	0	0	7	5	2	0	30	0	0	0	2	28	30
	16	SAN MIGUEL PANÁN	17	13	0	30	16	1	0	8	3	2	0	30	1	0	0	5	24	30
	17	SAN PABLO JOCOPILAS	15	50	0	65	18	1	4	21	10	9	2	65	4	0	0	8	53	65
	18	SANTA BÁRBARA	19	43	0	62	33	0	0	13	8	8	0	62	0	0	0	26	36	62
	19	SANTO DOMINGO SUCHITEPEQUEZ	22	48	1	71	39	0	2	15	5	8	2	71	0	0	0	13	58	71
	20	SANTO TOMÁS LA UNIÓN	8	39	0	47	15	0	0	22	7	3	0	47	14	0	0	5	28	47
	21	ZUNILITO	4	14	0	18	4	0	1	7	3	3	0	18	1	0	0	8	9	18
21		TOTONICAPÁN	646	1,109	5	1,760	1,104	20	21	246	168	193	6	1,760	199	0	0	24	1,537	1,760
	1	MOMOSTENANGO	142	268	1	411	244	7	9	77	35	38	1	411	62	0	0	4	345	411
	2	SAN ANDRÉS XECUL	29	43	0	72	37	1	0	13	13	7	1	72	10	0	0	2	60	72
	3	SAN BARTOLO	15	24	0	39	24	0	0	5	3	7	0	39	4	0	0	0	35	39
	4	SAN CRISTÓBAL TOTONICAPÁN	33	64	1	98	46	1	3	18	12	17	1	98	10	0	0	3	85	98
	5	SAN FRANCISCO EL ALTO	59	132	1	192	89	1	2	42	25	31	2	192	25	0	0	2	165	192
	6	SANTA LUCÍA LA REFORMA	51	59	1	111	91	1	2	8	4	5	0	111	5	0	0	0	106	111
	7	SANTA MARÍA CHIGUIMULA	56	122	1	179	102	6	2	32	23	14	0	179	25	0	0	3	151	179
	8	TOTONICAPÁN	261	397	0	658	473	3	3	51	53	74	1	658	58	0	0	10	590	658
22		ZACAPA	338	523	11	872	501	8	2	92	128	129	12	872	0	0	0	312	560	872
	1	CABAÑAS	14	26	0	40	25	1	0	9	5	0	0	40	0	0	0	14	26	40
	2	ESTANZUELA	12	30	2	44	18	0	0	6	10	5	5	44	0	0	0	18	26	44
	3	GUALÁN	46	82	2	130	80	2	1	16	18	11	2	130	0	0	0	36	94	13

ANEXO III

**REGISTRO CENTRAL DE LAS PERSONAS
SEGUIMIENTO TEMÁTICO INSTITUCIONAL 2021
INSCRIPCIONES DE NACIMIENTO REALIZADAS
MES REPORTADO: ABRIL**

D	M	Departamento / municipio	Sexo				Edad											Total
			Mujeres	Hombres	No definido	Total	Niñez						Juventud	Adultos	Tercera Edad 61 años en adelante	No definido		
							0	1	2	3	4	5					6 - 13	
		República de Guatemala	11,008	11,324	2	22,334	21,793	122	71	49	40	31	145	64	14	5	0	22,334
1		ALTA VERAPAZ	772	851	0	1,623	1,622	1	0	0	0	0	0	0	0	0	0	1,623
	1	CHAHAL	21	12	0	33	33	0	0	0	0	0	0	0	0	0	0	33
	2	CHISEC	35	35	0	70	70	0	0	0	0	0	0	0	0	0	0	70
	3	COBÁN	204	230	0	434	434	0	0	0	0	0	0	0	0	0	0	434
	4	FRAY BARTOLOMÉ DE LAS CASAS	99	105	0	204	204	0	0	0	0	0	0	0	0	0	0	204
	5	LANQUÍN	20	21	0	41	41	0	0	0	0	0	0	0	0	0	0	41
	6	PANZÓS	33	28	0	61	61	0	0	0	0	0	0	0	0	0	0	61
	7	RAXRUHÁ	15	16	0	31	31	0	0	0	0	0	0	0	0	0	0	31
	8	SAN CRISTÓBAL VERAPAZ	61	73	0	134	134	0	0	0	0	0	0	0	0	0	0	134
	9	SAN JUAN CHAMELCO	27	33	0	60	60	0	0	0	0	0	0	0	0	0	0	60
	10	SAN MIGUEL TUCURÚ	16	19	0	35	35	0	0	0	0	0	0	0	0	0	0	35
	11	SAN PEDRO CARCHÁ	83	85	0	168	167	1	0	0	0	0	0	0	0	0	0	168
	12	SANTA CATALINA LA TINTA	45	55	0	100	100	0	0	0	0	0	0	0	0	0	0	100
	13	SANTA CRUZ VERAPAZ	21	21	0	42	42	0	0	0	0	0	0	0	0	0	0	42
	14	SANTA MARÍA CAHABÓN	29	30	0	59	59	0	0	0	0	0	0	0	0	0	0	59
	15	SENAHÚ	38	39	0	77	77	0	0	0	0	0	0	0	0	0	0	77
	16	TACTIC	16	33	0	49	49	0	0	0	0	0	0	0	0	0	0	49
	17	TAMAHÚ	9	16	0	25	25	0	0	0	0	0	0	0	0	0	0	25
2		BAJA VERAPAZ	214	254	0	468	468	0	0	0	0	0	0	0	0	0	0	468
	1	CUBULCO	31	35	0	66	66	0	0	0	0	0	0	0	0	0	0	66
	2	GRANADOS	13	7	0	20	20	0	0	0	0	0	0	0	0	0	0	20
	3	PURULHÁ	26	33	0	59	59	0	0	0	0	0	0	0	0	0	0	59
	4	RABINAL	22	34	0	56	56	0	0	0	0	0	0	0	0	0	0	56
	5	SALAMÁ	100	119	0	219	219	0	0	0	0	0	0	0	0	0	0	219
	6	SAN JERÓNIMO	6	8	0	14	14	0	0	0	0	0	0	0	0	0	0	14
	7	SAN MIGUEL CHICAJ	14	13	0	27	27	0	0	0	0	0	0	0	0	0	0	27
	8	SANTA CRUZ EL CHOL	2	5	0	7	7	0	0	0	0	0	0	0	0	0	0	7
3		CHIMALTENANGO	495	534	0	1,029	1,029	0	0	0	0	0	0	0	0	0	0	1,029
	1	ACATENANGO	5	5	0	10	10	0	0	0	0	0	0	0	0	0	0	10
	2	CHIMALTENANGO	185	211	0	396	396	0	0	0	0	0	0	0	0	0	0	396
	3	EL TEJAR	9	9	0	18	18	0	0	0	0	0	0	0	0	0	0	18
	4	PARRAMOS	11	10	0	21	21	0	0	0	0	0	0	0	0	0	0	21
	5	PATZICÍA	15	17	0	32	32	0	0	0	0	0	0	0	0	0	0	32
	6	PATZÚN	31	31	0	62	62	0	0	0	0	0	0	0	0	0	0	62
	7	POCHUTA	3	3	0	6	6	0	0	0	0	0	0	0	0	0	0	6
	8	SAN ANDRÉS ITZAPA	18	14	0	32	32	0	0	0	0	0	0	0	0	0	0	32
	9	SAN JOSE POAQUIL	21	20	0	41	41	0	0	0	0	0	0	0	0	0	0	41
	10	SAN JUAN COMALAPA	32	33	0	65	65	0	0	0	0	0	0	0	0	0	0	65
	11	SAN MARTÍN JILOTEPEQUE	35	29	0	64	64	0	0	0	0	0	0	0	0	0	0	64
	12	SAN PEDRO YEPOCAPA	13	18	0	31	31	0	0	0	0	0	0	0	0	0	0	31
	13	SANTA APOLONIA	22	24	0	46	46	0	0	0	0	0	0	0	0	0	0	46
	14	SANTA CRUZ BALANYÁ	5	12	0	17	17	0	0	0	0	0	0	0	0	0	0	17
	15	TECPÁN GUATEMALA	79	90	0	169	169	0	0	0	0	0	0	0	0	0	0	169
	16	ZARAGOZA	11	8	0	19	19	0	0	0	0	0	0	0	0	0	0	19
4		CHIQUIMULA	271	284	0	555	551	0	0	0	0	0	1	3	0	0	0	555
	1	CAMOTÁN	44	41	0	85	85	0	0	0	0	0	0	0	0	0	0	85
	2	CHIQUIMULA	107	135	0	242	242	0	0	0	0	0	0	0	0	0	0	242
	3	CONCEPCIÓN LAS MINAS	4	5	0	9	9	0	0	0	0	0	0	0	0	0	0	9
	4	ESQUIPULAS	35	29	0	64	61	0	0	0	0	0	1	2	0	0	0	64
	5	IPALA	5	11	0	16	15	0	0	0	0	0	0	1	0	0	0	16
	6	JOCOTÁN	32	21	0	53	53	0	0	0	0	0	0	0	0	0	0	53
	7	OLOPA	20	26	0	46	46	0	0	0	0	0	0	0	0	0	0	46
	8	QUEZALTEPEQUE	6	7	0	13	13	0	0	0	0	0	0	0	0	0	0	13
	9	SAN JACINTO	5	2	0	7	7	0	0	0	0	0	0	0	0	0	0	7
	10	SAN JOSÉ LA ARADA	9	2	0	11	11	0	0	0	0	0	0	0	0	0	0	11
	11	SAN JUAN ERMITA	4	5	0	9	9	0	0	0	0	0	0	0	0	0	0	9
5		EL PROGRESO	112	97	0	209	209	0	0	0	0	0	0	0	0	0	0	209
	1	EL JÍCARO	4	5	0	9	9	0	0	0	0	0	0	0	0	0	0	9
	2	GUASTATOYA	71	51	0	122	122	0	0	0	0	0	0	0	0	0	0	122
	3	MORAZÁN	2	1	0	3	3	0	0	0	0	0	0	0	0	0	0	3
	4	SAN AGUSTÍN ACASAGUASTLÁN	14	13	0	27	27	0	0	0	0	0	0	0	0	0	0	27
	5	SAN ANTONIO LA PAZ	4	9	0	13	13	0	0	0	0	0	0	0	0	0	0	13
	6	SAN CRISTÓBAL ACASAGUASTLÁN	3	3	0	6	6	0	0	0	0	0	0	0	0	0	0	6
	7	SANARATE	10	11	0	21	21	0	0	0	0	0	0	0	0	0	0	21
	8	SANSARE	4	4	0	8	8	0	0	0	0	0	0	0	0	0	0	8
6		ESCUINTLA	456	451	1	908	905	1	0	0	0	0	1	1	0	0	0	908
	1	ESCUINTLA	167	167	0	334	331	1	0	0	0	0	1	1	0	0	0	334
	2	GUANAGAZAPA	4	11	0	15	15	0	0	0	0	0	0	0	0	0	0	15
	3	ITZAPA	8	7	0	15	15	0	0	0	0	0	0	0	0	0	0	15
	4	LA DEMOCRACIA	9	8	0	17	17	0	0	0	0	0	0	0	0	0	0	17
	5	LA GOMERA	24	18	0	42	42	0	0	0	0	0	0	0	0	0	0	42
	6	MASAGUA	18	27	0	45	45	0	0	0	0	0	0	0	0	0	0	45
	7	NUEVA CONCEPCIÓN	52	62	0	114	114	0	0	0	0	0	0	0	0	0	0	114
	8	PALÍN	22	25	0	47	47	0	0	0	0	0	0	0	0	0	0	47
	9	PUERTO SAN JOSÉ	28	21	0	49	49	0	0	0	0	0	0	0	0	0	0	49
	10	SAN VICENTE PACAYA	9	13	1	23	23	0	0	0	0	0	0	0	0	0	0	23
	11	SANTA LUCÍA COTZUMALGUAPA	43	36	0	79												

**REGISTRO CENTRAL DE LAS PERSONAS
SEGUIMIENTO TEMÁTICO INSTITUCIONAL 2021
INSCRIPCIONES DE NACIMIENTO REALIZADAS
MES REPORTADO: ABRIL**


Población beneficiada


D	M	Departamento / municipio	Sexo				Edad													
			Mujeres	Hombres	No definido	Total	Niñez						Juventud	Adultos	Tercera Edad 61 años en adelante	No definido	Total			
							0	1	2	3	4	5						6 - 13	14 - 30	31 - 60
12		PETEN	437	454	0	891	886	1	0	0	0	1	0	3	0	0	0	0	0	891
	1	DOLORES	14	24	0	38	38	0	0	0	0	0	0	0	0	0	0	0	0	38
	2	EL CHAL	5	7	0	12	12	0	0	0	0	0	0	0	0	0	0	0	0	12
	3	FLORES	14	19	0	33	33	0	0	0	0	0	0	0	0	0	0	0	0	33
	4	LA LIBERTAD	59	58	0	117	117	0	0	0	0	0	0	0	0	0	0	0	0	117
	5	LAS CRUCES	30	25	0	55	55	0	0	0	0	0	0	0	0	0	0	0	0	55
	6	MELCHOR DE MENCOS	28	29	0	57	56	0	0	0	1	0	0	0	0	0	0	0	0	57
	7	POPTÚN	49	61	0	110	110	0	0	0	0	0	0	0	0	0	0	0	0	110
	8	SAN ANDRÉS	15	8	0	23	23	0	0	0	0	0	0	0	0	0	0	0	0	23
	9	SAN BENITO	66	74	0	140	136	1	0	0	0	0	3	0	0	0	0	0	0	140
	10	SAN FRANCISCO	11	13	0	24	24	0	0	0	0	0	0	0	0	0	0	0	0	24
	11	SAN JOSÉ	4	3	0	7	7	0	0	0	0	0	0	0	0	0	0	0	0	7
	12	SAN LUIS	48	42	0	90	90	0	0	0	0	0	0	0	0	0	0	0	0	90
	13	SANTA ANA	14	9	0	23	23	0	0	0	0	0	0	0	0	0	0	0	0	23
	14	SAYAXCHE	80	82	0	162	162	0	0	0	0	0	0	0	0	0	0	0	0	162
13		QUETZALTENANGO	686	651	0	1,337	1,332	0	0	2	0	0	0	0	2	0	1	0	0	1,337
	1	ALMOLONGA	11	6	0	17	17	0	0	0	0	0	0	0	0	0	0	0	0	17
	2	CABRICÁN	26	21	0	47	47	0	0	0	0	0	0	0	0	0	0	0	0	47
	3	CAJOLÁ	19	19	0	38	38	0	0	0	0	0	0	0	0	0	0	0	0	38
	4	CANTEL	22	27	0	49	49	0	0	0	0	0	0	0	0	0	0	0	0	49
	5	COATEPEQUE	157	146	0	303	303	0	0	0	0	0	0	0	0	0	0	0	0	303
	6	COLOMBA	12	23	0	35	35	0	0	0	0	0	0	0	0	0	0	0	0	35
	7	CONCEPCIÓN CHIQUIRICHAPA	26	18	0	44	44	0	0	0	0	0	0	0	0	0	0	0	0	44
	8	EL PALMAR	21	19	0	40	40	0	0	0	0	0	0	0	0	0	0	0	0	40
	9	FLORES COSTA CUCA	8	3	0	11	11	0	0	0	0	0	0	0	1	0	0	0	0	11
	10	GÉNOVA	27	28	0	55	55	0	0	0	0	0	0	0	0	0	0	0	0	55
	11	HUITÁN	16	16	0	32	32	0	0	0	0	0	0	0	0	0	0	0	0	32
	12	LA ESPERANZA	16	14	0	30	28	0	0	0	0	0	0	2	0	0	0	0	0	30
	13	OLINTEPEQUE	17	20	0	37	37	0	0	0	0	0	0	0	0	0	0	0	0	37
	14	OSTUNCALCO	63	54	0	117	117	0	0	0	0	0	0	0	0	0	0	0	0	117
	15	PALESTINA DE LOS ALTOS	16	13	0	29	29	0	0	0	0	0	0	0	0	0	0	0	0	29
	16	QUETZALTENANGO	153	144	0	297	295	0	0	1	0	0	0	0	0	1	0	0	0	297
	17	SALCAJÁ	10	5	0	15	15	0	0	0	0	0	0	0	0	0	0	0	0	15
	18	SAN CARLOS SJA	17	24	0	41	40	0	0	1	0	0	0	0	0	0	0	0	0	41
	19	SAN FRANCISCO LA UNIÓN	2	2	0	4	4	0	0	0	0	0	0	0	0	0	0	0	0	4
	20	SAN MARTÍN SACATEPÉQUEZ	27	24	0	51	51	0	0	0	0	0	0	0	0	0	0	0	0	51
	21	SAN MATEO	3	4	0	7	7	0	0	0	0	0	0	0	0	0	0	0	0	7
	22	SAN MIGUEL SIGÜILÁ	3	7	0	10	10	0	0	0	0	0	0	0	0	0	0	0	0	10
	23	SIBILUA	5	7	0	12	12	0	0	0	0	0	0	0	0	0	0	0	0	12
	24	ZUNIL	9	7	0	16	16	0	0	0	0	0	0	0	0	0	0	0	0	16
14		QUICHE	900	894	0	1,794	1,794	0	0	0	0	0	0	0	0	0	0	0	0	1,794
	1	CANILLA	22	14	0	36	36	0	0	0	0	0	0	0	0	0	0	0	0	36
	2	CHAJUL	40	35	0	75	75	0	0	0	0	0	0	0	0	0	0	0	0	75
	3	CHICAMÁN	21	22	0	43	43	0	0	0	0	0	0	0	0	0	0	0	0	43
	4	CHICHÉ	28	33	0	61	61	0	0	0	0	0	0	0	0	0	0	0	0	61
	5	CHICHICASTENANGO	113	98	0	211	211	0	0	0	0	0	0	0	0	0	0	0	0	211
	6	CHINIQUE	13	18	0	31	31	0	0	0	0	0	0	0	0	0	0	0	0	31
	7	CUNÉN	51	45	0	96	96	0	0	0	0	0	0	0	0	0	0	0	0	96
	8	IXCÁN	98	87	0	185	185	0	0	0	0	0	0	0	0	0	0	0	0	185
	9	JOYABAJ	105	117	0	222	222	0	0	0	0	0	0	0	0	0	0	0	0	222
	10	NEBAJ	66	55	0	121	121	0	0	0	0	0	0	0	0	0	0	0	0	121
	11	PACHALUM	6	3	0	9	9	0	0	0	0	0	0	0	0	0	0	0	0	9
	12	PATZITE	18	10	0	28	28	0	0	0	0	0	0	0	0	0	0	0	0	28
	13	SACAPULAS	43	49	0	92	92	0	0	0	0	0	0	0	0	0	0	0	0	92
	14	SAN ANDRÉS SAJCABAJÁ	17	21	0	38	38	0	0	0	0	0	0	0	0	0	0	0	0	38
	15	SAN ANTONIO ILOTENANGO	14	28	0	42	42	0	0	0	0	0	0	0	0	0	0	0	0	42
	16	SAN BARTOLOMÉ JOCOTENANGO	10	12	0	22	22	0	0	0	0	0	0	0	0	0	0	0	0	22
	17	SAN JUAN COTZAL	24	23	0	47	47	0	0	0	0	0	0	0	0	0	0	0	0	47
	18	SAN PEDRO JOCOPILAS	26	28	0	54	54	0	0	0	0	0	0	0	0	0	0	0	0	54
	19	SANTA CRUZ DEL QUICHÉ	81	79	0	160	160	0	0	0	0	0	0	0	0	0	0	0	0	160
	20	USPANTÁN	75	86	0	161	161	0	0	0	0	0	0	0	0	0	0	0	0	161
	21	ZACUALPA	29	31	0	60	60	0	0	0	0	0	0	0	0	0	0	0	0	60
15		RETALHULEU	215	242	0	457	456	0	0	0	0	0	0	0	1	0	0	0	0	457
	1	CHAMPERICO	21	18	0	39	39	0	0	0	0	0	0	0	0	0	0	0	0	39
	2	EL ASINTAL	18	23	0	41	41	0	0	0	0	0	0	0	0	0	0	0	0	41
	3	NUEVO SAN CARLOS	28	23	0	51	51	0	0	0	0	0	0	0	0	0	0	0	0	51
	4	RETALHULEU	74	83	0	157	156	0	0	0	0	0	0	0	1	0	0	0	0	157
	5	SAN ANDRÉS VILLA SECA	26	31	0	57	57	0	0	0	0	0	0	0	0	0	0	0	0	57
	6	SAN FELIPE RETALHULEU	12	19	0	31	31	0	0	0	0	0	0	0	0	0	0	0	0	31
	7	SAN MARTÍN ZAPOTITLÁN	14	11	0	25	25	0	0	0	0	0	0	0	0	0	0	0	0	25
	8	SAN SEBASTIÁN	13	22	0	35	35	0	0	0	0	0	0	0	0	0	0	0	0	35
	9	SANTA CRUZ MULUÁ	9	12	0	21	21													

REGISTRO CENTRAL DE LAS PERSONAS
SEGUIMIENTO TEMÁTICO INSTITUCIONAL 2021
INSCRIPCIONES DE NACIMIENTO REALIZADAS
MES REPORTADO: ABRIL

D	M	Departamento / municipio	Sexo				Edad											Total
			Mujeres	Hombres	No definido	Total	Niñez						Juventud 14 - 30	Adultos 31 - 60	Tercera Edad 61 años en adelante	No definido		
							0	1	2	3	4	5					6 - 13	
20		SUCHITEPÉQUEZ	347	333	0	680	678	0	0	0	1	0	1	0	0	0	0	680
	1	CHICACAO	37	40	0	77	77	0	0	0	0	0	0	0	0	0	0	77
	2	CUYOTENANGO	18	15	0	33	33	0	0	0	0	0	0	0	0	0	0	33
	3	MAZATENANGO	89	86	0	175	175	0	0	0	0	0	0	0	0	0	0	175
	4	PATULUL	18	26	0	44	44	0	0	0	0	0	0	0	0	0	0	44
	5	PUEBLO NUEVO	7	7	0	14	14	0	0	0	0	0	0	0	0	0	0	14
	6	RÍO BRAVO	21	13	0	34	34	0	0	0	0	0	0	0	0	0	0	34
	7	SAMAYAC	11	10	0	21	21	0	0	0	0	0	0	0	0	0	0	21
	8	SAN ANTONIO SUCHITEPÉQUEZ	28	25	0	53	53	0	0	0	0	0	0	0	0	0	0	53
	9	SAN BERNARDINO	12	10	0	22	22	0	0	0	0	0	0	0	0	0	0	22
	10	SAN FRANCISCO ZAPOTITLÁN	7	18	0	25	23	0	0	1	0	1	0	0	0	0	0	25
	11	SAN GABRIEL	2	6	0	8	8	0	0	0	0	0	0	0	0	0	0	8
	12	SAN JOSÉ EL ÍDOLO	6	2	0	8	8	0	0	0	0	0	0	0	0	0	0	8
	13	SAN JOSÉ LA MÁQUINA	22	15	0	37	37	0	0	0	0	0	0	0	0	0	0	37
	14	SAN JUAN BAUTISTA	12	4	0	16	16	0	0	0	0	0	0	0	0	0	0	16
	15	SAN LORENZO	11	3	0	14	14	0	0	0	0	0	0	0	0	0	0	14
	16	SAN MIGUEL PANÁN	6	2	0	8	8	0	0	0	0	0	0	0	0	0	0	8
	17	SAN PABLO JOCOPILAS	8	7	0	15	15	0	0	0	0	0	0	0	0	0	0	15
	18	SANTA BÁRBARA	11	16	0	27	27	0	0	0	0	0	0	0	0	0	0	27
	19	SANTO DOMINGO SUCHITEPÉQUEZ	11	21	0	32	32	0	0	0	0	0	0	0	0	0	0	32
	20	SANTO TOMAS LA UNIÓN	8	6	0	14	14	0	0	0	0	0	0	0	0	0	0	14
	21	ZUNILITO	2	1	0	3	3	0	0	0	0	0	0	0	0	0	0	3
21		TOTONICAPÁN	371	447	0	818	817	0	0	0	0	1	0	0	0	0	0	818
	1	MOMOSTENANGO	78	93	0	171	171	0	0	0	0	0	0	0	0	0	0	171
	2	SAN ANDRÉS XECUL	20	12	0	32	32	0	0	0	0	0	0	0	0	0	0	32
	3	SAN BARTOLO	8	11	0	19	19	0	0	0	0	0	0	0	0	0	0	19
	4	SAN CRISTÓBAL TOTONICAPÁN	16	24	0	40	40	0	0	0	0	0	0	0	0	0	0	40
	5	SAN FRANCISCO EL ALTO	32	35	0	67	67	0	0	0	0	0	0	0	0	0	0	67
	6	SANTA LUCÍA LA REFORMA	30	33	0	63	63	0	0	0	0	0	0	0	0	0	0	63
	7	SANTA MARÍA CHIQUIMULA	23	38	0	61	61	0	0	0	0	0	0	0	0	0	0	61
	8	TOTONICAPÁN	164	201	0	365	364	0	0	0	0	1	0	0	0	0	0	365
22		ZACAPA	180	167	0	347	344	1	1	0	0	0	1	0	0	0	0	347
	1	CABAÑAS	7	6	0	13	13	0	0	0	0	0	0	0	0	0	0	13
	2	ESTANZUELA	7	6	0	13	13	0	0	0	0	0	0	0	0	0	0	13
	3	GUALÁN	25	23	0	48	48	0	0	0	0	0	0	0	0	0	0	48
	4	HUITÉ	2	5	0	7	7	0	0	0	0	0	0	0	0	0	0	7
	5	LA UNIÓN	30	28	0	58	58	0	0	0	0	0	0	0	0	0	0	58
	6	RÍO HONDO	12	11	0	23	23	0	0	0	0	0	0	0	0	0	0	23
	7	SAN DIEGO	1	10	0	11	11	0	0	0	0	0	0	0	0	0	0	11
	8	SAN JORGE	8	10	0	18	18	0	0	0	0	0	0	0	0	0	0	18
	9	TECULUTÁN	17	9	0	26	26	0	0	0	0	0	0	0	0	0	0	26
	10	USUMATLÁN	12	4	0	16	16	0	0	0	0	0	0	0	0	0	0	16
	11	ZACAPA	59	55	0	114	111	1	1	0	0	0	1	0	0	0	0	114


Jennifer Patricia Balcárcel de León
 Gestor de Registro Central de Las Personas I
 Registro Central de las Personas
 Sede Central, Guatemala, Guatemala


Lic. Rafael Arturo Andrade Barillas
 Jefe de Registro Civil de las Personas
 Registro Central de las Personas
 Sede Central RENAP, Guatemala, Guatemala


Licenciado Juan Ramiro Toledo Montenegro
 Subdirector de Registro Central de las Personas
 Registro Central de las Personas
 Sede Central RENAP, Guatemala, Guatemala


Caren Orfilla Guzmán Sagastume
 Registrador Central de las Personas
 Registro Central de las Personas
 Sede Central, RENAP, Guatemala, Guatemala


ANEXO IV

**REGISTRO CENTRAL DE LAS PERSONAS
 SEGUIMIENTO TEMÁTICO INSTITUCIONAL 2021
 INSCRIPCIONES EXTEMPORÁNEAS DE NACIMIENTO REALIZADAS
 MES REPORTADO: ABRIL**

D	M	Departamento / municipio	Sexo				Edad											Total
			Mujeres	Hombres	No definido	Total	Niñez							Juvenud 14 a 30 años	Adultos 31 a 60 años	Tercera Edad 61 años en adelante	No definido	
							0	1	2	3	4	5	6 - 13					
República de Guatemala			3,718	3,850	0	7,568	5,362	1,135	258	178	115	83	251	83	37	66	0	7,568
1		Alta Verapaz	601	603	0	1,204	869	188	38	19	17	14	45	4	3	7	0	1,204
	1	Chahal	12	10	0	22	19	3	0	0	0	0	0	0	0	0	0	22
	2	Chisec	49	36	0	85	63	13	3	0	1	0	3	1	0	1	0	85
	3	Cobán	72	72	0	144	104	24	5	0	1	0	7	0	0	3	0	144
	4	Fray Bartolomé De Las Casas	29	29	0	58	46	9	0	1	0	2	0	0	0	0	0	58
	5	Lanquín	10	14	0	24	19	4	0	0	0	0	0	0	1	0	0	24
	6	Panzós	50	55	0	105	74	18	4	3	1	1	3	0	0	1	0	105
	7	Raxruhá	14	10	0	24	20	3	0	0	0	0	0	0	1	0	0	24
	8	San Cristóbal Verapaz	17	16	0	33	29	1	1	1	0	0	0	0	1	0	0	33
	9	San Juan Chamelco	29	28	0	57	51	6	0	0	0	0	0	0	0	0	0	57
	10	San Miguel Tucurú	28	34	0	62	55	4	0	1	0	0	2	0	0	0	0	62
	11	San Pedro Carchá	180	196	0	376	209	77	21	12	13	10	30	3	0	1	0	376
	12	Santa Catalina La Tinta	16	16	0	32	29	3	0	0	0	0	0	0	0	0	0	32
	13	Santa Cruz Verapaz	14	12	0	26	24	1	0	0	0	1	0	0	0	0	0	26
	14	Santa María Cahabón	35	38	0	73	62	9	1	0	1	0	0	0	0	0	0	73
	15	Senahú	24	22	0	46	33	8	3	1	0	0	0	0	0	1	0	46
	16	Tactic	17	10	0	27	22	5	0	0	0	0	0	0	0	0	0	27
	17	Tamahú	5	5	0	10	10	0	0	0	0	0	0	0	0	0	0	10
2		Baja Verapaz	53	57	0	110	96	9	2	1	0	0	2	0	0	0	0	110
	1	Cubulco	13	9	0	22	22	0	0	0	0	0	0	0	0	0	0	22
	2	Granados	3	1	0	4	2	0	0	0	0	0	2	0	0	0	0	4
	3	Purulhá	25	25	0	50	45	4	1	0	0	0	0	0	0	0	0	50
	4	Rabinal	3	7	0	10	6	2	1	1	0	0	0	0	0	0	0	10
	5	Salamá	4	7	0	11	9	2	0	0	0	0	0	0	0	0	0	11
	6	San Jerónimo	1	3	0	4	3	1	0	0	0	0	0	0	0	0	0	4
	7	San Miguel Chicaj	1	5	0	6	6	0	0	0	0	0	0	0	0	0	0	6
	8	Santa Cruz El Chol	3	0	0	3	3	0	0	0	0	0	0	0	0	0	0	3
3		Chimaltenango	101	111	0	212	167	25	5	3	4	1	5	1	1	0	0	212
	1	Acatenango	4	3	0	7	3	2	0	0	1	0	1	0	0	0	0	7
	2	Chimaltenango	9	10	0	19	14	2	1	1	0	0	0	0	0	0	0	19
	3	El Tejar	2	1	0	3	2	1	0	0	0	0	0	0	0	0	0	3
	4	Parramos	3	1	0	4	3	0	0	0	0	0	1	0	0	0	0	4
	5	Patzicá	2	3	0	5	4	0	0	0	0	0	1	0	0	0	0	5
	6	Patzún	9	10	0	19	15	1	2	1	0	0	0	0	0	0	0	19
	7	Pochuta	2	1	0	3	3	0	0	0	0	0	0	0	0	0	0	3
	8	San Andrés Itzapa	1	3	0	4	3	0	0	0	0	0	0	0	1	0	0	4
	9	San Jose Poaquil	3	4	0	7	7	0	0	0	0	0	0	0	0	0	0	7
	10	San Juan Comalapa	10	6	0	16	14	2	0	0	0	0	0	0	0	0	0	16
	11	San Martín Jilotepeque	15	11	0	26	24	1	0	0	0	0	1	0	0	0	0	26
	12	San Pedro Yepocapa	4	9	0	13	10	3	0	0	0	0	0	0	0	0	0	13
	13	Santa Apolonia	7	11	0	18	12	5	0	0	0	1	0	0	0	0	0	18
	14	Santa Cruz Balanyá	1	1	0	2	1	0	0	0	0	0	1	0	0	0	0	2
	15	Tecpán Guatemala	25	36	0	61	50	8	1	1	1	0	0	0	0	0	0	61
	16	Zaragoza	4	1	0	5	2	0	1	0	1	0	1	0	0	0	0	5
4		Chiquimula	167	155	0	322	251	51	6	5	1	1	6	0	0	1	0	322
	1	Camotán	18	17	0	35	27	8	0	0	0	0	0	0	0	0	0	35
	2	Chiquimula	38	28	0	66	53	7	1	1	1	0	2	0	0	1	0	66
	3	Concepción Las Minas	0	2	0	2	1	1	0	0	0	0	0	0	0	0	0	2
	4	Esquipulas	21	19	0	40	35	3	0	2	0	0	0	0	0	0	0	40
	5	Ipala	1	1	0	2	2	0	0	0	0	0	0	0	0	0	0	2
	6	Jocotán	60	60	0	120	84	29	2	2	0	1	2	0	0	0	0	120
	7	Olopa	17	18	0	35	30	3	2	0	0	0	0	0	0	0	0	35
	8	Quezaltepeque	4	4	0	8	7	0	1	0	0	0	0	0	0	0	0	8
	9	San Jacinto	1	2	0	3	3	0	0	0	0	0	0	0	0	0	0	3
	10	San José La Arada	4	1	0	5	3	0	0	0	0	0	2	0	0	0	0	5
	11	San Juan Ermita	3	3	0	6	6	0	0	0	0	0	0	0	0	0	0	6
5		El Progreso	16	16	0	32	26	1	1	0	2	0	0	1	0	1	0	32
	1	El Jicaro	1	1	0	2	1	0	0	0	0	0	0	0	0	1	0	2
	2	Guastatoya	2	4	0	6	5	0	1	0	0	0	0	0	0	0	0	6
	3	San Agustín Acasaguastlán	7	4	0	11	9	0	0	0	1	0	0	1	0	0	0	11
	4	San Antonio La Paz	3	0	0	3	2	0	0	0	1	0	0	0	0	0	0	3
	5	Sanarate	2	7	0	9	8	1	0	0	0	0	0	0	0	0	0	9
	6	Sansare	1	0	0	1	1	0	0	0	0	0	0	0	0	0	0	1
6		Escuintla	136	146	0	282	186	52	16	8	8	4	3	3	2	0	0	282
	1	Escuintla	21	21	0	42	25	9	1	3	1	2	0	1	0	0	0	42
	2	Guanagazapa	2	6	0	8	7	0	0	0	1	0	0	0	0	0	0	8
	3	Izapa	2	1	0	3	3	0	0	0	0	0	0	0	0	0	0	3
	4	La Democracia	5	5	0	10	6	3	0	0	0	0	1	0	0	0	0	10
	5	La Gomera	10	10	0	20	12	5	1	0	0	1	0	0	1	0	0	20
	6	Masagua	7	5	0	12	10	2	0	0	0	0	0	0	0	0	0	12
	7	Nueva Concepción	10	11	0	21	18	3	0	0	0	0	0	0	0	0	0	21
	8	Palín	16	12	0	28	19	4	2	1	2	0	0	0	0	0	0	28
	9	Puerto San José	21	15	0	36	17	9	3	2	2	1	1	0	1	0	0	36
	10	San Vicente Pacaya	2	5	0	7	3	2	1	1	0	0	0	0	0	0	0	7
	11	Santa Lucía Cotzumalguapa	18	26	0	44	28	6	6	0	1	0	1	2	0	0	0	44
	12	Sipacate	3	5	0	8	5	1	1	1	0	0	0	0	0	0	0	8
	13	Siqumalá	11	13	0	24	18	5	1	0	0	0	0	0	0	0	0	24
	14	Tiquisate	8	11	0	19	15	3	0	0	1	0	0	0	0			

**REGISTRO CENTRAL DE LAS PERSONAS
 SEGUIMIENTO TEMÁTICO INSTITUCIONAL 2021
 INSCRIPCIONES EXTEMPORÁNEAS DE NACIMIENTO REALIZADAS
 MES REPORTADO: ABRIL**

D	M	Departamento / municipio	Sexo				Población beneficiada											
			Mujeres	Hombres	No definido	Total	Niñez										No definido	Total
							Edad											
						0	1	2	3	4	5	6 - 13	14 a 30 años	31 a 60 años	Tercera Edad 61 años en adelante			
7		Guatemala	457	443	0	900	598	188	27	13	12	15	24	12	4	7	0	900
	1	Amatitlán	27	23	0	50	37	7	1	2	1	0	0	0	2	0	0	50
	2	Chinautla	15	19	0	34	15	5	2	1	1	0	3	3	2	2	0	34
	3	Chuarancho	3	1	0	4	2	2	0	0	0	0	0	0	0	0	0	4
	4	Frajanes	5	6	0	11	8	3	0	0	0	0	0	0	0	0	0	11
	5	Guatemala	223	215	0	438	283	105	13	6	8	8	9	5	0	1	0	438
	6	Mixco	35	32	0	67	33	14	4	2	1	3	5	4	0	1	0	67
	7	Palencia	8	9	0	17	13	4	0	0	0	0	0	0	0	0	0	17
	8	San José Del Golfo	1	1	0	2	1	1	0	0	0	0	0	0	0	0	0	2
	9	San José Pinula	12	16	0	28	19	5	0	1	1	2	0	0	0	0	0	28
	10	San Juan Sacatepéquez	32	36	0	68	54	12	0	0	0	1	1	0	0	0	0	68
	11	San Miguel Petapa	17	9	0	26	20	4	1	0	0	0	1	0	0	0	0	26
	12	San Pedro Ayampuc	5	3	0	8	5	2	1	0	0	0	0	0	0	0	0	8
	13	San Pedro Sacatepéquez	11	8	0	19	15	3	0	0	0	0	0	0	1	0	0	19
	14	San Raymundo	7	10	0	17	13	1	0	0	0	1	0	2	0	0	0	17
	15	Santa Catarina Pinula	7	6	0	13	10	3	0	0	0	0	0	0	0	0	0	13
	16	Villa Canales	19	20	0	39	32	6	1	0	0	0	0	0	0	0	0	39
	17	Villa Nueva	30	29	0	59	38	11	4	1	0	1	4	0	0	0	0	59
8		Huehuetenango	456	496	0	952	677	148	23	22	9	11	28	14	10	10	0	952
	1	Aguacatán	1	2	0	3	3	0	0	0	0	0	0	0	0	0	0	3
	2	Chiantla	31	30	0	61	50	8	0	1	0	0	1	1	0	0	0	61
	3	Colatenango	4	17	0	21	19	1	0	0	0	0	1	0	0	0	0	21
	4	Concepción Huista	12	18	0	30	19	5	0	0	0	0	4	1	1	0	0	30
	5	Cuilco	29	18	0	47	30	9	4	1	0	2	1	0	0	0	0	47
	6	Huehuetenango	19	16	0	35	21	4	2	1	2	1	3	0	1	0	0	35
	7	Jacaltenango	6	12	0	18	13	3	0	0	0	0	1	0	0	1	0	18
	8	La Democracia	25	26	0	51	35	11	1	1	0	1	1	1	0	0	0	51
	9	La Libertad	3	10	0	13	7	1	0	1	0	1	3	0	0	0	0	13
	10	Malacatancito	5	3	0	8	8	0	0	0	0	0	0	0	0	0	0	8
	11	Nentón	29	26	0	55	38	6	0	2	1	1	1	4	2	0	0	55
	12	Petalán	3	6	0	9	6	0	2	1	0	0	0	0	0	0	0	9
	13	San Antonio Huista	2	4	0	6	4	1	0	0	0	0	1	0	0	0	0	6
	14	San Gaspar Ixchil	5	4	0	9	5	1	2	0	0	0	0	1	0	0	0	9
	15	San Ildefonso Ixtahuacán	17	23	0	40	28	11	0	0	0	0	0	1	0	0	0	40
	16	San Juan Atitlán	4	1	0	5	4	0	0	0	0	0	0	0	1	0	0	5
	17	San Juan Ixcay	12	12	0	24	12	5	1	3	0	1	2	0	0	0	0	24
	18	San Mateo Ixtatán	34	37	0	71	53	9	1	3	1	1	1	0	1	1	0	71
	19	San Miguel Acatán	9	4	0	13	4	2	0	0	0	1	2	1	3	0	0	13
	20	San Pedro Necta	9	11	0	20	18	0	0	1	1	0	0	0	0	0	0	20
	21	San Pedro Soloma	43	42	0	85	43	22	5	3	2	1	8	1	0	0	0	85
	22	San Rafael La Independencia	0	5	0	5	3	0	0	0	0	0	0	2	0	0	0	5
	23	San Rafael Petzal	4	1	0	5	5	0	0	0	0	0	0	0	0	0	0	5
	24	San Sebastián Coatán	11	9	0	20	18	2	0	0	0	0	0	0	0	0	0	20
	25	San Sebastián Huehuetenango	5	8	0	13	11	1	0	1	0	0	0	0	0	0	0	13
	26	Santa Ana Huista	0	4	0	4	3	1	0	0	0	0	0	0	0	0	0	4
	27	Santa Bárbara	12	13	0	25	20	4	1	0	0	0	0	0	0	0	0	25
	28	Santa Cruz Barillas	85	92	0	177	142	30	2	1	0	2	0	0	0	0	0	177
	29	Santa Eulalia	19	25	0	44	31	6	2	1	0	0	2	0	2	0	0	44
	30	Santiago Chimaltenango	4	4	0	8	4	1	0	1	1	0	1	0	0	0	0	8
	31	Tectitán	2	3	0	5	2	0	0	1	0	0	1	0	1	0	0	5
	32	Todos Santos Cuchumatán	11	7	0	18	16	2	0	0	0	0	0	0	0	0	0	18
	33	Unión Cantón	1	3	0	4	2	2	0	0	0	0	0	0	0	0	0	4
9		Izabal	159	163	0	322	223	44	15	11	4	2	17	1	0	5	0	322
	1	El Estor	49	36	0	85	67	11	3	3	0	0	0	0	1	0	0	85
	2	Livingston	54	58	0	112	68	12	6	4	3	2	14	0	3	0	0	112
	3	Los Amates	13	21	0	34	25	5	0	1	1	0	1	0	0	0	0	34
	4	Morales	24	29	0	53	40	10	1	1	0	0	0	0	1	0	0	53
	5	Puerto Barrios	19	19	0	38	23	6	5	2	0	0	2	0	0	0	0	38
10		Jalapa	63	62	0	125	94	16	2	1	2	2	6	2	0	0	0	125
	1	Jalapa	29	32	0	61	45	9	0	1	2	1	1	2	0	0	0	61
	2	Mataquesuintla	4	7	0	11	10	1	0	0	0	0	0	0	0	0	0	11
	3	Monjas	1	2	0	3	2	0	0	0	0	0	1	0	0	0	0	3
	4	San Carlos Alzatate	4	2	0	6	5	1	0	0	0	0	0	0	0	0	0	6
	5	San Luis Jilotepeque	1	2	0	3	2	1	0	0	0	0	0	0	0	0	0	3
	6	San Pedro Pinula	24	17	0	41	30	4	2	0	0	1	4	0	0	0	0	41
11		Jutiapa	28	31	0	59	43	7	1	1	3	0	1	0	3	0	0	59
	1	Asunción Mita	1	3	0	4	3	0	0	0	1	0	0	0	0	0	0	4
	2	Atescatempa	0	1	0	1	1	0	0	0	0	0	0	0	0	0	0	1
	3	Comapa	0	4	0	4	3	1	0	0	0	0	0	0	0	0	0	4
	4	Conguaco	3	0	0	3	1	0	0	1	0	0	0	0	1	0	0	3
	5	El Adelanto	1	1	0	2	1	0	0	0	1	0	0	0	0	0	0	2
	6	Jalpatagua	2	1	0	3	3	0	0	0	0	0	0	0	0	0	0	3
	7	Jerez	1	0	0	1	1	0	0	0	0	0	0	0	0	0	0	1
	8	Jutiapa	11	13	0	24	16	3	1	0	1	0	1	0	2	0	0	24
	9	Moyuta	3	3	0	6	5	1	0	0	0	0	0	0	0	0	0	6
	10	Pasaco	3	3	0	6	5	1	0	0	0	0	0	0	0	0	0	6
	11	Quesada	1	0	0	1	1	0	0	0	0	0	0	0	0	0	0	1
	12	Yupiltepeque	1	1	0	2	1	1	0	0	0	0	0	0	0	0	0	2
	13	Zapotitlán	1	1	0	2	2	0	0	0	0	0	0	0	0	0	0	2



REGISTRO CENTRAL DE LAS PERSONAS
SEGUIMIENTO TEMÁTICO INSTITUCIONAL 2021
INSCRIPCIONES EXTEMPORÁNEAS DE NACIMIENTO REALIZADAS
MES REPORTADO: ABRIL

D	M	Departamento / municipio	Sexo				Edad											Total
			Mujeres	Hombres	No definido	Total	Niñez						Juventud	Adultos	Tercera Edad	No definido		
							0	1	2	3	4	5	6 - 13	14 a 30 años	31 a 60 años		61 años en adelante	
12		Peten	221	213	0	434	268	57	24	26	12	7	22	14	4	0	0	434
	1	Dolores	6	11	0	17	13	4	0	0	0	0	0	0	0	0	0	17
	2	El Chal	6	6	0	12	9	3	0	0	0	0	0	0	0	0	0	12
	3	Flores	2	3	0	5	4	1	0	0	0	0	0	0	0	0	0	5
	4	La Libertad	42	40	0	82	44	10	6	6	2	3	4	5	2	0	0	82
	5	Las Cruces	19	25	0	44	30	2	4	3	2	0	3	0	0	0	0	44
	6	Melchor De Mencos	4	10	0	14	10	1	0	0	1	0	0	2	0	0	0	14
	7	Poptún	40	43	0	83	44	17	7	5	3	1	6	0	0	0	0	83
	8	San Andrés	4	4	0	8	6	1	0	0	0	0	1	0	0	0	0	8
	9	San Benito	7	5	0	12	7	1	1	0	1	0	0	2	0	0	0	12
	10	San Francisco	3	2	0	5	3	0	0	1	0	0	1	0	0	0	0	5
	11	San José	1	2	0	3	1	1	0	0	0	0	0	1	0	0	0	3
	12	San Luis	31	23	0	54	41	5	1	4	2	0	1	0	0	0	0	54
	13	Santa Ana	5	3	0	8	6	1	0	1	0	0	0	0	0	0	0	8
	14	Sayaxché	51	36	0	87	50	10	5	6	1	3	6	5	1	0	0	87
13		Quetzaltenango	112	105	0	217	165	21	9	5	3	1	6	1	2	4	0	217
	1	Almolonga	4	5	0	9	5	1	1	1	0	0	0	1	0	0	0	9
	2	Cabricán	3	1	0	4	4	0	0	0	0	0	0	0	0	0	0	4
	3	Cajolá	1	5	0	6	5	0	0	0	0	0	0	1	0	0	0	6
	4	Cantel	3	3	0	6	4	1	1	0	0	0	0	0	0	0	0	6
	5	Coatepeque	23	19	0	42	36	0	2	2	0	0	1	0	0	1	0	42
	6	Colomba	8	5	0	13	9	2	0	0	1	0	1	0	0	0	0	13
	7	Concepción Chiquirichapa	3	1	0	4	2	1	1	0	0	0	0	0	0	0	0	4
	8	El Palmar	2	3	0	5	4	0	0	0	1	0	0	0	0	0	0	5
	9	Flores Costa Cuca	2	3	0	5	2	0	0	0	0	0	0	1	2	0	0	5
	10	Génova	9	3	0	12	7	1	1	1	1	0	1	0	0	0	0	12
	11	Huilán	3	3	0	6	6	0	0	0	0	0	0	0	0	0	0	6
	12	La Esperanza	2	2	0	4	4	0	0	0	0	0	0	0	0	0	0	4
	13	Olinpeque	4	6	0	10	10	0	0	0	0	0	0	0	0	0	0	10
	14	Ostuncalco	8	11	0	19	16	1	0	0	0	0	2	0	0	0	0	19
	15	Paletina De Los Altos	1	2	0	3	2	1	0	0	0	0	0	0	0	0	0	3
	16	Quetzaltenango	25	21	0	46	27	12	3	1	0	1	1	0	1	0	0	46
	17	Salcajá	0	2	0	2	2	0	0	0	0	0	0	0	0	0	0	2
	18	San Carlos Sija	3	1	0	4	4	0	0	0	0	0	0	0	0	0	0	4
	19	San Francisco La Unión	0	1	0	1	1	0	0	0	0	0	0	0	0	0	0	1
	20	San Martín Sacatepéquez	6	5	0	11	11	0	0	0	0	0	0	0	0	0	0	11
	21	San Mateo	0	1	0	1	1	0	0	0	0	0	0	0	0	0	0	1
	22	San Miguel Sigüilá	1	0	0	1	1	0	0	0	0	0	0	0	0	0	0	1
	23	Sibilia	1	0	0	1	1	0	0	0	0	0	0	0	0	0	0	1
	24	Zunil	0	2	0	2	1	1	0	0	0	0	0	0	0	0	0	2
14		Quiché	362	358	0	720	551	101	16	7	8	6	19	6	3	3	0	720
	1	Canilla	1	3	0	4	4	0	0	0	0	0	0	0	0	0	0	4
	2	Chajul	14	21	0	35	31	2	0	0	0	0	2	0	0	0	0	35
	3	Chicamán	17	12	0	29	28	0	0	0	0	0	1	0	0	0	0	29
	4	Chiché	8	7	0	15	12	2	1	0	0	0	0	0	0	0	0	15
	5	Chichicastenango	46	57	0	103	84	16	0	0	1	1	0	0	1	0	0	103
	6	Chinique	1	1	0	2	2	0	0	0	0	0	0	0	0	0	0	2
	7	Cunén	14	9	0	23	18	1	2	1	0	0	1	0	0	0	0	23
	8	Ixcán	58	67	0	125	93	19	4	1	2	1	1	2	1	1	0	125
	9	Jayabaj	30	21	0	51	43	6	1	1	0	0	0	0	0	0	0	51
	10	Nebaj	23	19	0	42	36	5	0	1	0	0	0	0	0	0	0	42
	11	Pachalum	2	0	0	2	2	0	0	0	0	0	0	0	0	0	0	2
	12	Patate	2	5	0	7	4	2	0	0	1	0	0	0	0	0	0	7
	13	Sacapulas	24	17	0	41	28	9	0	0	0	0	2	1	0	1	0	41
	14	San Andrés Sajcabajá	4	4	0	8	3	3	0	0	0	0	1	0	1	0	0	8
	15	San Antonio Ilotenango	9	9	0	18	11	5	2	0	0	0	0	0	0	0	0	18
	16	San Bartolomé Jocotenango	4	5	0	9	8	1	0	0	0	0	0	0	0	0	0	9
	17	San Juan Cotzal	8	20	0	28	19	5	1	1	1	0	0	0	1	0	0	28
	18	San Pedro Jocopilas	24	15	0	39	25	5	0	1	2	0	5	1	0	0	0	39
	19	Santa Cruz Del Quiché	16	25	0	41	25	7	1	1	1	1	3	2	0	0	0	41
	20	Uspantán	49	34	0	83	64	10	3	0	0	3	3	0	0	0	0	83
	21	Zacualpa	8	7	0	15	11	3	1	0	0	0	0	0	0	0	0	15
15		Retalhuleu	42	54	0	96	66	13	2	3	1	3	3	2	1	2	0	96
	1	Champerico	6	5	0	11	6	0	0	1	0	0	3	0	1	0	0	11
	2	El Asintal	2	3	0	5	4	0	1	0	0	0	0	0	0	0	0	5
	3	Nuevo San Carlos	1	1	0	2	1	0	0	0	0	1	0	0	0	0	0	2
	4	Retalhuleu	15	24	0	39	26	7	0	0	1	2	0	2	0	1	0	39
	5	San Andrés Villa Seca	5	9	0	14	10	2	1	0	0	0	0	0	0	1	0	14
	6	San Felipe Retalhuleu	3	5	0	8	6	1	0	1	0	0	0	0	0	0	0	8
	7	San Martín Zapotitlán	0	1	0	1	0	0	0	1	0	0	0	0	0	0	0	1
	8	San Sebastián	8	5	0	13	11	2	0	0	0	0	0	0	0	0	0	13
	9	Santa Cruz Mulú	2	1	0	3	2	1	0	0	0	0	0	0	0	0	0	3
16		Sacatepéquez	37	60	0	97	74	10	2	1	1	0	0	1	1	7	0	97
	1	Antigua Guatemala	7	14	0	21	12	2	1	0	0	0	0	1	5	0	0	21
	2	Ciudad Vieja	3	5	0	8	5	1	0	0	0	0	0	0	2	0	0	8
	3	Jocotenango	1	0	0	1	1	0	0	0	0	0	0	0	0	0	0	1
	4	Magdalena Milpas Altas	1	2	0	3	3	0	0	0	0	0	0	0	0	0	0	3
	5	Pastores	0	1	0	1	1	0	0	0	0	0	0	0	0	0	0	1
	6	San Antonio Aguas Calientes	3	3	0	6	5	1	0	0	0	0	0	0	0	0	0	6
	7	San Juan Alotenango	1	4	0	5	5	0	0	0	0	0	0	0	0	0	0	5
	8	San Lucas Sacatepéquez	2	5	0	7												


**REGISTRO CENTRAL DE LAS PERSONAS
 SEGUIMIENTO TEMÁTICO INSTITUCIONAL 2021
 INSCRIPCIONES EXTEMPORÁNEAS DE NACIMIENTO REALIZADAS
 MES REPORTADO: ABRIL**


D	M	Departamento / municipio	Sexo				Edad											Total
			Mujeres	Hombres	No definido	Total	Niñez						14 a 30 años	Adultos 31 a 60 años	Tercera Edad 61 años en adelante	No definido		
							0	1	2	3	4	5					6 - 13	
17		San Marcos	337	330	0	667	409	91	38	34	21	9	37	16	3	9	0	667
1		Ayulla	4	8	0	12	7	3	0	1	0	0	0	1	0	0	0	12
2		Catarina	5	4	0	9	5	2	0	0	1	1	0	0	0	0	0	9
3		Comitanillo	26	15	0	41	35	3	0	1	0	0	1	0	0	1	0	41
4		Concepción Tutuapa	64	72	0	136	63	26	13	11	7	2	12	2	0	0	0	136
5		El Quetzal	4	3	0	7	4	1	1	0	0	0	0	0	0	1	0	7
6		El Tumbador	6	8	0	14	14	0	0	0	0	0	0	0	0	0	0	14
7		Esquipulas Palo Gordo	1	3	0	4	3	0	1	0	0	0	0	0	0	0	0	4
8		Ixchigán	3	2	0	5	1	1	0	1	1	0	0	0	0	1	0	5
9		La Blanca	1	4	0	5	5	0	0	0	0	0	0	0	0	0	0	5
10		La Reforma	1	2	0	3	1	0	0	0	0	0	2	0	0	0	0	3
11		Malacatán	34	35	0	69	48	10	2	3	1	0	5	0	0	0	0	69
12		Nuevo Progreso	2	6	0	8	4	2	0	0	0	0	2	0	0	0	0	8
13		Ocos	4	0	0	4	3	1	0	0	0	0	0	0	0	0	0	4
14		Pajapita	4	5	0	9	4	0	0	2	0	0	1	0	0	2	0	9
15		San Antonio Sacatepéquez	2	3	0	5	5	0	0	0	0	0	0	0	0	0	0	5
16		San José El Rodeo	5	2	0	7	6	0	0	0	0	0	0	0	0	1	0	7
17		San José Ojetenam	15	10	0	25	19	3	1	1	1	0	0	0	0	0	0	25
18		San Lorenzo	0	1	0	1	0	1	0	0	0	0	0	0	0	0	0	1
19		San Marcos	3	4	0	7	4	1	0	0	1	0	1	0	0	0	0	7
20		San Miguel Ixtahuacán	20	22	0	42	33	3	3	0	1	0	1	1	0	0	0	42
21		San Pablo	6	6	0	12	11	0	0	0	0	0	0	0	0	1	0	12
22		San Pedro Sacatepéquez	4	3	0	7	7	0	0	0	0	0	0	0	0	0	0	7
23		San Rafael Pie De La Cuesta	1	2	0	3	0	0	0	3	0	0	0	0	0	0	0	3
24		Sibinal	6	7	0	13	10	1	2	0	0	0	0	0	0	0	0	13
25		Sipacapa	5	0	0	5	5	0	0	0	0	0	0	0	0	0	0	5
26		Tacaná	56	56	0	112	43	22	12	8	2	5	7	11	1	1	0	112
27		Tajumulco	44	42	0	86	58	8	2	6	3	1	5	1	2	0	0	86
28		Tejula	11	5	0	16	11	3	1	0	0	0	0	0	0	1	0	16
18		Santa Rosa	20	35	0	55	39	7	1	2	0	0	5	0	0	1	0	55
1		Barberena	4	2	0	6	4	0	0	0	0	0	1	0	0	1	0	6
2		Chiquimulilla	3	12	0	15	13	1	0	0	0	0	1	0	0	0	0	15
3		Cuilapa	0	5	0	5	3	2	0	0	0	0	0	0	0	0	0	5
4		Guazacapán	1	2	0	3	2	1	0	0	0	0	0	0	0	0	0	3
5		Nueva Santa Rosa	1	2	0	3	2	1	0	0	0	0	0	0	0	0	0	3
6		Oratorio	2	3	0	5	5	0	0	0	0	0	0	0	0	0	0	5
7		Pueblo Nuevo Viflas	2	3	0	5	1	0	0	2	0	0	2	0	0	0	0	5
8		San Rafael Las Flores	0	1	0	1	1	0	0	0	0	0	0	0	0	0	0	1
9		Santa Cruz Naranjo	1	1	0	2	1	0	0	0	0	0	1	0	0	0	0	2
10		Santa María Ixhuatán	2	0	0	2	1	1	0	0	0	0	0	0	0	0	0	2
11		Taxisco	4	4	0	8	6	1	1	0	0	0	0	0	0	0	0	8
19		Sololá	63	56	0	119	101	10	1	3	1	1	0	0	0	2	0	119
1		Nahualá	9	6	0	15	11	1	1	1	0	0	0	0	0	1	0	15
2		Panajachel	2	2	0	4	4	0	0	0	0	0	0	0	0	0	0	4
3		San Andrés Semetabaj	1	3	0	4	4	0	0	0	0	0	0	0	0	0	0	4
4		San Antonio Palopó	2	1	0	3	2	1	0	0	0	0	0	0	0	0	0	3
5		San Juan La Laguna	1	2	0	3	3	0	0	0	0	0	0	0	0	0	0	3
6		San Lucas Tolimán	6	5	0	11	10	1	0	0	0	0	0	0	0	0	0	11
7		San Pablo La Laguna	1	1	0	2	1	1	0	0	0	0	0	0	0	0	0	2
8		San Pedro La Laguna	2	0	0	2	2	0	0	0	0	0	0	0	0	0	0	2
9		Santa Catarina Ixtahuacán	5	11	0	16	13	1	0	0	0	1	0	0	0	1	0	16
10		Santa Catarina Palopo	3	2	0	5	4	0	0	1	0	0	0	0	0	0	0	5
11		Santa Clara La Laguna	1	1	0	2	1	1	0	0	0	0	0	0	0	0	0	2
12		Santa Cruz La Laguna	2	0	0	2	2	0	0	0	0	0	0	0	0	0	0	2
13		Santa Lucía Utatlán	1	3	0	4	4	0	0	0	0	0	0	0	0	0	0	4
14		Santa María Visitación	1	0	0	1	1	0	0	0	0	0	0	0	0	0	0	1
15		Santiago Atitlán	4	2	0	6	4	1	0	1	0	0	0	0	0	0	0	6
16		Sololá	22	17	0	39	35	3	0	0	1	0	0	0	0	0	0	39
20		Suchitepéquez	106	132	0	238	160	37	8	6	1	3	14	3	3	3	0	238
1		Chicacao	33	32	0	65	36	14	5	3	0	2	3	1	1	0	0	65
2		Cuyalenango	4	18	0	22	15	5	0	2	0	0	0	0	0	0	0	22
3		Mazatenango	15	10	0	25	18	2	1	0	1	0	1	0	0	2	0	25
4		Patulul	5	8	0	13	10	2	0	1	0	0	0	0	0	0	0	13
5		Pueblo Nuevo	1	1	0	2	2	0	0	0	0	0	0	0	0	0	0	2
6		Río Bravo	2	8	0	10	8	1	0	0	0	0	1	0	0	0	0	10
7		Samayac	3	4	0	7	4	2	0	0	0	0	1	0	0	0	0	7
8		San Antonio Suchitepéquez	13	17	0	30	24	4	1	0	0	1	0	0	0	0	0	30
9		San Bernardino	3	3	0	6	6	0	0	0	0	0	0	0	0	0	0	6
10		San Francisco Zapotitlán	4	4	0	8	3	1	1	0	0	0	2	1	0	0	0	8
11		San Gabriel	2	3	0	5	4	0	0	0	0	0	1	0	0	0	0	5
12		San José El Idolo	1	0	0	1	1	0	0	0	0	0	0	0	0	0	0	1
13		San José La Máquina	5	8	0	13	8	3	0	0	0	0	1	1	0	0	0	13
14		San Juan Bautista	0	2	0	2	2	0	0	0	0	0	0	0	0	0	0	2
15		San Lorenzo	2	0	0	2	1	1	0	0	0	0	0	0	0	0	0	2
16		San Miguel Panán	6	2	0	8	6	1	0	0	0	0	0	0	0	1	0	8
17		San Pablo Jocopilas	1	5	0	6	1	1	0	0	0	0	4	0	0	0	0	6
18		Santa Bárbara	2	2	0	4	4	0	0	0	0	0	0	0	0	0	0	4
19		San Domingo Suchitepéquez	4	3	0	7	6	0	0	0	0	0	0	1	0	0	0	7
20		Zunilito	0	2	0	2	1	0	0	0	0	0	1	0	0	0	0	2
21		Totonicapán	121	144	0	265	192	37	14	5	4	3	7	2	0	1	0	265
1		Mamostenango	30	43	0	73	49	10	5	4	0							

REGISTRO CENTRAL DE LAS PERSONAS
SEGUIMIENTO TEMÁTICO INSTITUCIONAL 2021
INSCRIPCIONES EXTEMPORÁNEAS DE NACIMIENTO REALIZADAS
MES REPORTADO: ABRIL

D.	M.	Departamento / municipio	Sexo				Edad										Total			
			Mujeres	Hombres	No definido	Total	Niñez						Juventud 14 a 30 años	Adultos 31 a 60 años	Tercera Edad 61 años en adelante	No definido				
							0	1	2	3	4	5						6 - 13		
22		Zacapa	60	80	0	140	107	22	7	2	1	0	1	0	0	0	0	0	0	140
	1	Cabañas	7	5	0	12	4	6	1	1	0	0	0	0	0	0	0	0	0	12
	2	Estanzuela	1	2	0	3	3	0	0	0	0	0	0	0	0	0	0	0	0	3
	3	Gualán	15	17	0	32	24	7	1	0	0	0	0	0	0	0	0	0	0	32
	4	Huilé	3	1	0	4	4	0	0	0	0	0	0	0	0	0	0	0	0	4
	5	La Unión	13	28	0	41	35	3	1	1	1	0	0	0	0	0	0	0	0	41
	6	Río Hondo	2	5	0	7	7	0	0	0	0	0	0	0	0	0	0	0	0	7
	7	San Diego	3	1	0	4	4	0	0	0	0	0	0	0	0	0	0	0	0	4
	8	Teculután	3	4	0	7	5	2	0	0	0	0	0	0	0	0	0	0	0	7
	9	Usumatlán	2	2	0	4	3	1	0	0	0	0	0	0	0	0	0	0	0	4
	10	Zacapa	11	15	0	26	18	3	4	0	0	0	1	0	0	0	0	0	0	26


Jennifer Patricia Balcárcel de León
 Gestor de Registro Central de Las Personas I
 Registro Central de las Personas
 Sede Central, Guatemala, Guatemala


 Lic. Rafael Arturo Andrade Barillas
 Jefe de Registro Civil de las Personas
 Registro Central de las Personas
 Sede Central RENAP, Guatemala, Guatemala


 Licenciado Juan Ramiro Toleno Montenegro
 Subjefe de Registro Central de las Personas
 Registro Central de las Personas
 Sede Central RENAP, Guatemala, Guatemala



 Caren Ortiliz Guzmán Sagastume
 Registrador Central de las Personas
 Registro Central de las Personas
 Sede Central, RENAP, Guatemala, Guatemala


ANEXO V

**REGISTRO CENTRAL DE LAS PERSONAS
INFORME DE SEGUIMIENTO TEMÁTICO INSTITUCIONAL 2021
DESGLOSE DE INSCRIPCIONES DE HECHOS Y ACTOS REGISTRABLES POR TIPO DE EVENTO
MES REPORTADO: ABRIL**

No.	Meta	Unidad de medida	Meta			Sexo				Población beneficiada													
			Meta Inicial	Meta vigente	Meta ejecutada	Mujeres	Hombres	No definido	Total	Niñez			Edad		Tercera Edad	No definido	Total	Pueblo					
										0 - 2	3 - 5	6 - 13	Juventud	14 - 30 años				31 - 60 años	61 años en adelante	Maya	Xinca	Garífuna	Mestizos/Ladinos
2.1	Inscripciones de hechos y actos registrales realizadas.	Registro	641,851	641,851	52,223	20,335	31,281	607	52,223	30,449	874	869	6,901	6,442	6,126	560	52,223	1,936	12	6	10,421	39,848	52,223
2.1.1	Adopciones	Registro			9	4	5	0	9	1	2	5	1	0	0	9	0	0	0	0	0	9	9
2.1.2	Ausencia	Registro			0	0	0	0	0	0	0	0	0	0	0	0	0	0	0	0	0	0	0
2.1.3	Aviso extemporánea de matrimonio	Registro			0	0	0	0	0	0	0	0	0	0	0	0	0	0	0	0	0	0	0
2.1.4	Cambio de nombre	Registro			233	109	124	0	233	16	17	39	94	57	10	0	233	14	0	0	47	172	233
2.1.5	Cambio de régimen matrimonial	Registro			16	0	16	0	16	0	0	0	1	5	1	9	16	0	0	0	4	12	16
2.1.6	Capitulaciones matrimoniales	Registro			44	0	44	0	44	0	0	0	9	27	5	3	44	1	0	0	23	20	44
2.1.7	Cese unión de hecho	Registro			5	0	5	0	5	0	0	0	0	4	0	1	5	0	0	0	4	1	5
2.1.8	Defunción	Registro			9,326	3,998	5,327	1	9,326	624	55	69	762	2,601	5,201	14	9,326	367	4	4	5,171	3,780	9,326
2.1.9	Divorcios	Registro			870	0	870	0	870	1	0	4	124	375	17	349	870	10	0	0	398	462	870
2.1.10	Extranjeros domiciliados	Registro			243	125	118	0	243	1	4	10	58	150	20	0	243	0	0	0	84	159	243
2.1.11	Guatemalteco de origen	Registro			9	7	2	0	9	0	0	1	1	6	1	0	9	0	0	0	8	1	9
2.1.12	Guatemalteco naturalizado	Registro			6	2	4	0	6	0	0	0	1	5	0	0	6	0	0	0	3	3	6
2.1.13	Identificación de notoriedad	Registro			137	81	56	0	137	0	0	0	0	12	121	4	137	1	0	0	55	81	137
2.1.14	Identificación de persona	Registro			604	342	262	0	604	1	1	5	57	318	222	0	604	26	0	2	385	191	604
2.1.15	Inscripción de médico	Registro			0	0	0	0	0	0	0	0	0	0	0	0	0	0	0	0	0	0	0
2.1.16	Interdecepciones	Registro			3	1	2	0	3	0	0	0	0	2	1	0	3	0	0	0	2	1	3
2.1.17	Matrimonios	Registro			8,321	0	8,321	0	8,321	0	0	0	5,404	2,626	290	1	8,321	1,453	8	0	4,094	2,766	8,321
2.1.18	Mortinato	Registro			190	98	89	3	190	190	0	0	0	0	0	0	190	54	0	0	82	54	190
2.1.19	Muerte presunta	Registro			0	0	0	0	0	0	0	0	0	0	0	0	0	0	0	0	0	0	0
2.1.20	Nacimientos	Registro			29,902	14,726	15,174	2	29,902	28,741	496	396	147	51	71	0	29,902	3	0	0	5	29,894	29,902
2.1.21	Negativa de Nacimientos	Registro			422	0	0	422	422	3	4	29	110	137	139	0	422	0	0	0	0	422	422
2.1.22	Reconocimiento	Registro			1,595	813	782	0	1,595	870	296	303	114	12	0	0	1,595	2	0	0	16	1,577	1,595
2.1.23	Rectificación de partida	Registro			179	0	0	179	179	0	0	0	0	0	0	179	179	0	0	0	0	179	179
2.1.24	Reposición de partida de defunción	Registro			0	0	0	0	0	0	0	0	0	0	0	0	0	0	0	0	0	0	0
2.1.25	Reposición de partida de guatemalteco de origen	Registro			0	0	0	0	0	0	0	0	0	0	0	0	0	0	0	0	0	0	0
2.1.26	Reposición de partida de guatemalteco naturalizado	Registro			0	0	0	0	0	0	0	0	0	0	0	0	0	0	0	0	0	0	0
2.1.27	Reposición de partida de libro	Registro			44	21	23	0	44	1	0	0	0	25	18	0	44	0	0	0	1	43	44
2.1.28	Reposición de partida de matrimonio	Registro			0	0	0	0	0	0	0	0	0	0	0	0	0	0	0	0	0	0	0
2.1.29	Reposición de partida de unión de hecho	Registro			0	0	0	0	0	0	0	0	0	0	0	0	0	0	0	0	0	0	0
2.1.30	Reposición de partida de divorcio	Registro			0	0	0	0	0	0	0	0	0	0	0	0	0	0	0	0	0	0	0
2.1.31	Reposición de partida de extranjero domiciliado	Registro			0	0	0	0	0	0	0	0	0	0	0	0	0	0	0	0	0	0	0
2.1.32	Tuteas	Registro			13	8	5	0	13	0	1	8	4	0	0	13	0	0	0	0	0	13	13
2.1.33	Unión de hecho	Registro			52	0	52	0	52	0	0	0	14	29	9	0	52	5	0	0	39	8	52


Jennifer Patricia Balcárcel de León
Gestor de Registro Central de las Personas I
Registro Central de las Personas


Rafael Arturo Andrade Borillas
Jefe de Registro Civil de las Personas
Registro Central de las Personas
Sede Central RENAP, Guatemala, Guatemala


Licenciado Juan Ramiro Toledo Montenegro
Subdirector de Registro Central de las Personas
Registro Central de las Personas
Sede Central RENAP, Guatemala, Guatemala


Caren Ordina Guzman Sagastume
Registrador Central de las Personas
Registro Central de las Personas
Sede Central, RENAP, Guatemala, Guatemala

ANEXO VI

REGISTRO CENTRAL DE LAS PERSONAS
CERTIFICACIONES DE HECHOS Y ACTOS REGISTRALES EMITIDAS
DESGLASE POR PAÍS, DEPARTAMENTO Y MUNICIPIO
AÑO 2021
MES REPORTADO: ABRIL

P	D	M	País/Departamento / municipio	Enero	Febrero	Marzo	Abril	Mayo	Junio	Julio	Agosto	Septiembre	Octubre	Noviembre	Diciembre	Total
			Total general	520,004	543,356	488,815	391,747	0	0	0	0	0	0	0	0	1,943,922
1			ESPAÑA	0	0	0	0	0	0	0	0	0	0	0	0	0
			Madrid, Ajalvir	0	0	0	0	0	0	0	0	0	0	0	0	0
2			ESTADOS UNIDOS DE AMÉRICA	1,894	2,444	3,491	3,528	0	0	0	0	0	0	0	0	11,559
			Atlanta, Georgia	204	168	208	210	0	0	0	0	0	0	0	0	790
			Chicago, Illinois	264	319	462	434	0	0	0	0	0	0	0	0	1,479
			Denver, Colorado	69	77	123	132	0	0	0	0	0	0	0	0	401
			Houston, Texas	352	363	522	499	0	0	0	0	0	0	0	0	1,736
			Los Angeles	184	288	311	442	0	0	0	0	0	0	0	0	1,225
			Maryland	258	620	735	640	0	0	0	0	0	0	0	0	2,253
			Miami, Florida	158	265	360	394	0	0	0	0	0	0	0	0	1,177
			New York	249	269	413	414	0	0	0	0	0	0	0	0	1,345
			Phoenix, Arizona	25	112	161	133	0	0	0	0	0	0	0	0	431
			San Bernardino, California	133	163	196	230	0	0	0	0	0	0	0	0	722
3			REPÚBLICA DE GUATEMALA	518,108	540,712	485,324	388,219	0	0	0	0	0	0	0	0	1,932,363
1			Alta Verapaz	31,918	37,324	29,342	19,747	0	0	0	0	0	0	0	0	118,573
	1		Chahal	828	1,205	1,308	794	0	0	0	0	0	0	0	0	4,135
	2		Chisec	2,491	2,708	2,307	1,821	0	0	0	0	0	0	0	0	9,327
	3		Cobán	6,710	5,939	5,173	4,359	0	0	0	0	0	0	0	0	22,181
	4		Fray Bartolomé De Las Casas	2,355	3,089	2,074	1,176	0	0	0	0	0	0	0	0	8,674
	5		Lanquín	608	1,907	709	344	0	0	0	0	0	0	0	0	3,568
	6		Panajol	1,149	1,323	889	803	0	0	0	0	0	0	0	0	4,164
	7		Raxuná	1,404	1,644	2,073	1,088	0	0	0	0	0	0	0	0	6,209
	8		San Cristóbal Verapaz	2,352	2,648	1,588	1,568	0	0	0	0	0	0	0	0	8,156
	9		San Juan Chamelco	2,221	2,453	2,171	1,118	0	0	0	0	0	0	0	0	7,963
	10		San Miguel Tucurú	728	998	1,169	513	0	0	0	0	0	0	0	0	3,408
	11		San Pedro Carchá	4,198	4,458	3,263	2,267	0	0	0	0	0	0	0	0	14,186
	12		Santa Catalina La Tinta	1,435	2,367	1,523	927	0	0	0	0	0	0	0	0	6,252
	13		Santa Cruz Verapaz	1,361	1,418	1,096	737	0	0	0	0	0	0	0	0	4,612
	14		Santa María Cahabón	936	1,200	1,011	678	0	0	0	0	0	0	0	0	3,825
	15		Senahú	1,125	917	1,096	565	0	0	0	0	0	0	0	0	3,703
	16		Tactic	1,253	1,412	1,120	930	0	0	0	0	0	0	0	0	4,715
	17		Tamahú	784	1,640	792	279	0	0	0	0	0	0	0	0	3,495
2			Baja Verapaz	12,193	13,382	9,714	8,045	0	0	0	0	0	0	0	0	43,356
	1		Cubulco	1,557	1,843	1,344	1,192	0	0	0	0	0	0	0	0	5,936
	2		Granados	492	552	468	377	0	0	0	0	0	0	0	0	1,889
	3		Purullán	948	1,037	887	682	0	0	0	0	0	0	0	0	3,554
	4		Robinal	2,272	2,488	1,692	1,454	0	0	0	0	0	0	0	0	7,906
	5		Salamá	3,962	4,672	3,266	2,883	0	0	0	0	0	0	0	0	14,783
	6		San Jerónimo	716	719	541	268	0	0	0	0	0	0	0	0	2,244
	7		San Miguel Chical	1,762	1,514	1,026	843	0	0	0	0	0	0	0	0	5,145
	8		Santa Cruz El Chical	484	557	492	366	0	0	0	0	0	0	0	0	1,899
3			Chimaltenango	23,720	20,950	18,451	15,775	0	0	0	0	0	0	0	0	78,876
	1		Acalanango	867	703	720	574	0	0	0	0	0	0	0	0	2,864
	2		Chimaltenango	5,588	4,768	4,629	4,213	0	0	0	0	0	0	0	0	19,198
	3		El Tejar	960	859	698	548	0	0	0	0	0	0	0	0	3,065
	4		Parramos	974	762	633	535	0	0	0	0	0	0	0	0	2,904
	5		Patzún	1,091	1,049	918	702	0	0	0	0	0	0	0	0	3,760
	6		Patzún	2,396	2,142	1,747	1,332	0	0	0	0	0	0	0	0	7,617
	7		Pochuta	377	166	286	268	0	0	0	0	0	0	0	0	1,097
	8		San Andrés Itzapa	944	842	724	612	0	0	0	0	0	0	0	0	3,122
	9		San Jose Poaquil	1,477	1,487	837	665	0	0	0	0	0	0	0	0	4,466
	10		San Juan Comalapa	1,915	1,245	689	832	0	0	0	0	0	0	0	0	4,681
	11		San Martín Jilotepeque	2,011	1,110	1,948	1,556	0	0	0	0	0	0	0	0	6,625
	12		San Pedro Yepocapa	1,049	993	976	889	0	0	0	0	0	0	0	0	3,907
	13		Santa Apolonia	843	872	446	437	0	0	0	0	0	0	0	0	2,598
	14		Santa Cruz Balanyá	401	597	436	357	0	0	0	0	0	0	0	0	1,791
	15		Tecpán Guatemala	2,160	2,284	1,959	1,752	0	0	0	0	0	0	0	0	8,155
	16		Zaragoza	667	1,071	805	503	0	0	0	0	0	0	0	0	3,046
4			Chiquimula	13,254	15,350	13,041	9,374	0	0	0	0	0	0	0	0	51,019
	1		Camolón	1,486	1,807	1,224	779	0	0	0	0	0	0	0	0	5,296
	2		Chiquimula	3,611	4,198	3,644	2,956	0	0	0	0	0	0	0	0	14,409
	3		Concepción Las Minas	641	821	642	574	0	0	0	0	0	0	0	0	2,678
	4		Esquipulas	1,744	1,872	1,651	1,389	0	0	0	0	0	0	0	0	6,656
	5		Ipala	1,021	1,217	950	690	0	0	0	0	0	0	0	0	3,878
	6		Jacolán	1,204	1,305	1,325	709	0	0	0	0	0	0	0	0	4,543
	7		Olopa	528	913	692	519	0	0	0	0	0	0	0	0	2,652
	8		Quezaltepeque	1,008	1,025	982	762	0	0	0	0	0	0	0	0	3,777
	9		San Jacinto	654	755	479	244	0	0	0	0	0	0	0	0	2,132
	10		San José La Arada	859	667	757	357	0	0	0	0	0	0	0	0	2,640
	11		San Juan Ermita	498	770	695	395	0	0	0	0	0	0	0	0	2,358
5			El Progreso	7,898	8,791	4,774	5,405	0	0	0	0	0	0	0	0	28,870
	1		El Jicaro	646	741	411	332	0	0	0	0	0	0	0	0	2,150
	2		Guastatoya	2,105	2,427	1,959	1,578	0	0	0	0	0	0	0	0	8,049
	3		Merazán	556	654	392	384	0	0	0	0	0	0	0	0	1,986
	4		San Agustín Acasaguastlán	1,261	1,571	1,066	872	0	0	0	0	0	0	0	0	4,770
	5		San Antonio La Paz	629	719	462	348	0	0	0	0	0	0	0	0	2,158
	6		San Cristóbal Acasaguastlán	453	421	310	197	0	0	0	0	0	0	0	0	1,381
	7		Sanarate	1,670	1,529	1,352	1,275	0	0	0	0	0	0	0	0	5,826
	8		Sanarate	558	729	824	419	0	0	0	0	0	0	0	0	2,530
6			Escuintla	24,444	25,747	22,974	19,325	0	0	0	0	0	0	0	0	92,510
	1		Escuintla	5,338												

**REGISTRO CENTRAL DE LAS PERSONAS
CERTIFICACIONES DE HECHOS Y ACTOS REGISTRABLES EMITIDAS
DESGLASE POR PAÍS, DEPARTAMENTO Y MUNICIPIO
AÑO 2021
MES REPORTADO: ABRIL**

P	D	M	País/Departamento / municipio	Enero	Febrero	Marzo	Abril	Mayo	Junio	Julio	Agosto	Septiembre	Octubre	Noviembre	Diciembre	Total
18			Santa Rosa	14,596	14,939	13,474	10,030	0	0	0	0	0	0	0	0	55,239
	1		Barberena	1,932	2,462	1,027	1,441	0	0	0	0	0	0	0	0	7,642
	2		Casillas	667	851	808	482	0	0	0	0	0	0	0	0	2,808
	3		Chiquimula	1,752	2,565	1,929	1,363	0	0	0	0	0	0	0	0	7,599
	4		Cuilapa	2,732	2,724	2,389	1,893	0	0	0	0	0	0	0	0	9,738
	5		Guatacapán	914	849	614	488	0	0	0	0	0	0	0	0	2,865
	6		Nueva Santa Rosa	1,385	1,723	1,347	1,126	0	0	0	0	0	0	0	0	5,601
	7		Oratorio	763	817	611	548	0	0	0	0	0	0	0	0	2,739
	8		Pueblo Nuevo Yíbar	648	761	670	306	0	0	0	0	0	0	0	0	2,385
	9		San Juan Tecuaco	403	470	437	263	0	0	0	0	0	0	0	0	1,573
	10		San Rafael Las Flores	436	553	487	340	0	0	0	0	0	0	0	0	1,816
	11		Santa Cruz Naranjo	437	568	392	315	0	0	0	0	0	0	0	0	1,712
	12		Santa María Ixhuatlán	665	779	582	388	0	0	0	0	0	0	0	0	2,414
	13		Santa Rosa De Lima	825	850	850	512	0	0	0	0	0	0	0	0	3,037
	14		Taxisco	1,037	977	711	565	0	0	0	0	0	0	0	0	3,290
			Solalá	11,726	14,417	11,280	9,333	0	0	0	0	0	0	0	0	44,756
19			Concepción	260	276	168	228	0	0	0	0	0	0	0	0	932
	1		Nahualá	1,572	2,005	1,697	1,631	0	0	0	0	0	0	0	0	6,905
	2		Panajachel	614	692	527	489	0	0	0	0	0	0	0	0	2,322
	3		San Andrés Semetabaj	525	619	462	346	0	0	0	0	0	0	0	0	1,952
	4		San Antonio Palopó	248	300	233	203	0	0	0	0	0	0	0	0	984
	5		San José Chacayá	274	747	253	261	0	0	0	0	0	0	0	0	1,535
	6		San Juan La Laguna	313	544	226	295	0	0	0	0	0	0	0	0	1,378
	7		San Lucas Tolimán	1,300	1,098	956	584	0	0	0	0	0	0	0	0	3,938
	8		San Marcos La Laguna	103	108	155	58	0	0	0	0	0	0	0	0	424
	9		San Pablo La Laguna	128	264	532	147	0	0	0	0	0	0	0	0	1,071
	10		San Pedro La Laguna	472	415	301	332	0	0	0	0	0	0	0	0	1,520
	11		Santa Catarina Ixhuacacán	1,064	1,274	1,112	1,032	0	0	0	0	0	0	0	0	4,482
	12		Santa Catarina Palopó	137	197	163	105	0	0	0	0	0	0	0	0	602
	13		Santa Clara La Laguna	458	954	294	321	0	0	0	0	0	0	0	0	2,027
	14		Santa Cruz La Laguna	94	112	141	155	0	0	0	0	0	0	0	0	502
	15		Santa Lucía Utatlán	851	771	536	508	0	0	0	0	0	0	0	0	2,666
	16		Santa María Visitation	132	359	124	73	0	0	0	0	0	0	0	0	688
	17		Santiago Atitlán	741	624	696	545	0	0	0	0	0	0	0	0	2,606
	18		Solalá	2,440	3,258	2,704	2,020	0	0	0	0	0	0	0	0	10,422
	19		Suchitepéquez	23,746	26,391	21,049	15,478	0	0	0	0	0	0	0	0	86,644
20			Chicacao	1,434	1,813	1,378	1,132	0	0	0	0	0	0	0	0	5,757
	1		Cuyotenango	1,034	1,254	976	835	0	0	0	0	0	0	0	0	4,099
	2		Mazatenango	4,162	4,826	4,033	1,829	0	0	0	0	0	0	0	0	14,850
	3		Patulul	1,554	1,415	1,466	826	0	0	0	0	0	0	0	0	5,261
	4		Pueblo Nuevo	451	493	338	303	0	0	0	0	0	0	0	0	1,585
	5		Río Bravo	789	831	643	488	0	0	0	0	0	0	0	0	2,751
	6		Samayac	1,069	1,584	819	835	0	0	0	0	0	0	0	0	4,307
	7		San Antonio Suchitepéquez	1,644	2,062	1,434	1,178	0	0	0	0	0	0	0	0	6,318
	8		San Bernardino	727	816	633	1,161	0	0	0	0	0	0	0	0	3,337
	9		San Francisco Zapatlán	1,840	1,682	1,090	830	0	0	0	0	0	0	0	0	5,442
	10		San Gabriel	690	752	487	793	0	0	0	0	0	0	0	0	2,722
	11		San José El Lalol	678	545	455	339	0	0	0	0	0	0	0	0	2,017
	12		San José La Máquina	1,362	1,508	1,263	757	0	0	0	0	0	0	0	0	4,890
	13		San Juan Bautista	838	886	796	484	0	0	0	0	0	0	0	0	3,004
	14		San Lorenzo	647	827	629	451	0	0	0	0	0	0	0	0	2,554
	15		San Miguel Panán	636	531	350	207	0	0	0	0	0	0	0	0	1,724
	16		San Pablo Jocopilas	782	1,126	733	744	0	0	0	0	0	0	0	0	3,385
	17		Santa Bárbara	598	752	661	362	0	0	0	0	0	0	0	0	2,373
	18		Santa Domingo Suchitepéquez	894	986	1,497	1,047	0	0	0	0	0	0	0	0	4,424
	19		Santa Tomas La Unión	826	1,085	1,035	625	0	0	0	0	0	0	0	0	3,571
	20		Tonitún	1,091	617	303	252	0	0	0	0	0	0	0	0	2,293
	21		Totonicapán	11,712	12,572	10,458	9,184	0	0	0	0	0	0	0	0	43,928
21			Momostenango	1,672	2,226	1,737	1,418	0	0	0	0	0	0	0	0	7,053
	1		San Andrés Xecul	1,099	1,298	956	748	0	0	0	0	0	0	0	0	4,101
	2		San Bartolo	676	753	620	445	0	0	0	0	0	0	0	0	2,494
	3		San Cristóbal Totonicapán	1,154	1,308	1,039	1,148	0	0	0	0	0	0	0	0	4,669
	4		San Francisco El Alto	1,624	1,573	1,476	1,186	0	0	0	0	0	0	0	0	5,859
	5		Santa Lucía La Reforma	337	342	303	337	0	0	0	0	0	0	0	0	1,324
	6		Santa María Chiquimula	730	975	564	545	0	0	0	0	0	0	0	0	2,814
	7		Totonicapán	4,420	4,097	3,758	3,339	0	0	0	0	0	0	0	0	15,614
	8		Zacapa	12,155	13,028	10,181	7,213	0	0	0	0	0	0	0	0	42,577
22			Cabañas	713	749	613	492	0	0	0	0	0	0	0	0	2,567
	1		Estanzuela	718	753	560	540	0	0	0	0	0	0	0	0	2,571
	2		Gualán	1,608	2,119	1,645	1,005	0	0	0	0	0	0	0	0	6,377
	3		Huité	353	430	360	200	0	0	0	0	0	0	0	0	1,343
	4		La Unión	1,026	1,183	810	454	0	0	0	0	0	0	0	0	3,473
	5		Río Hondo	1,224	965	624	430	0	0	0	0	0	0	0	0	3,243
	6		San Diego	528	568	572	199	0	0	0	0	0	0	0	0	1,867
	7		San Jorge	801	702	630	684	0	0	0	0	0	0	0	0	2,817
	8		Tecululán	1,267	1,407	1,148	743	0	0	0	0	0	0	0	0	4,565
	9		Usulután	712	720	539	322	0	0	0	0	0	0	0	0	2,293
	10		Zacapa	3,205	3,432	2,680	2,144	0	0	0	0	0	0	0	0	11,461
	11															



Licenciado Juan Ramiro Toledo Montenegro
Subdirector de Registro Central de las Personas
Registro Central de las Personas
Sede Central, RENAP, Guatemala, Guatemala


Jennifer Patricia Balcárcel de León
Gestor de Registro Central de las Personas I
Registro Central de las Personas
Sede Central, Guatemala, Guatemala


Lic. Redaer Acuña Andrade Barillas
Jefe de Registro Civil de las Personas
Registro Central de las Personas
Sede Central, RENAP, Guatemala, Guatemala



Caren Onilia Guzmán Sagastume
Registrador Central de las Personas
Registro Central de las Personas
Sede Central, RENAP, Guatemala, Guatemala

Firma y sello del Registrador Central de las Personas

ANEXO VII

REGISTRO CENTRAL DE LAS PERSONAS
CERTIFICACIONES DE HECHOS Y ACTOS REGISTRALES EMITIDAS EN LA REPÚBLICA DE GUATEMALA Y CONSULADOS
DESGLOSE POR EVENTO AÑO 2021
AÑO 2021
MES REPORTADO: ABRIL

Evento	Enero	Febrero	Marzo	Abril	Mayo	Junio	Julio	Agosto	Septiembre	Octubre	Noviembre	Diciembre	Total
Total general	520,004	543,356	488,815	391,747	0	0	0	0	0	0	0	0	1,943,922
Extranjero													
1 NACIMIENTOS	1,896	2,644	3,491	3,528	0	0	0	0	0	0	0	0	11,559
República de Guatemala													
1 Adopciones	1	5	5	3	0	0	0	0	0	0	0	0	14
2 Adopciones de libro	0	0	0	2	0	0	0	0	0	0	0	0	2
3 Asiento De Cédula	953	894	925	907	0	0	0	0	0	0	0	0	3,479
4 Ausencia	0	1	1	1	0	0	0	0	0	0	0	0	3
5 Cambio De Nombre	30	29	31	34	0	0	0	0	0	0	0	0	124
6 Cambio De Nombre de Libro	0	2	1	2	0	0	0	0	0	0	0	0	5
7 Cambio De Régimen Matrimonial	1	2	2	2	0	0	0	0	0	0	0	0	7
8 Capitulaciones Matrimoniales	6	5	4	2	0	0	0	0	0	0	0	0	17
9 Capitulaciones Matrimoniales De Libro	0	2	3	1	0	0	0	0	0	0	0	0	6
10 Certificación De Constancia De Residencia	39	111	47	93	0	0	0	0	0	0	0	0	290
11 Certificación De Negativa De Asiento De Cédula De Vecindad	5	5	7	9	0	0	0	0	0	0	0	0	26
12 Certificación Homónimo	47	46	61	94	0	0	0	0	0	0	0	0	248
13 Cese Unión De Hecho	5	1	2	4	0	0	0	0	0	0	0	0	12
14 Constancia De Soltería	10,950	9,195	9,970	7,967	0	0	0	0	0	0	0	0	38,082
15 Defunción	17,167	16,616	17,879	18,452	0	0	0	0	0	0	0	0	70,114
16 Defunción De Libro	2,424	2,787	3,193	3,048	0	0	0	0	0	0	0	0	11,452
17 Divorcios	546	515	598	615	0	0	0	0	0	0	0	0	2,274
18 Divorcios De Libro	74	81	125	103	0	0	0	0	0	0	0	0	383
19 Dpi	16,941	20,294	22,954	20,322	0	0	0	0	0	0	0	0	80,511
20 Extranjeros Domiciliados	221	297	357	330	0	0	0	0	0	0	0	0	1,205
21 Extranjeros Domiciliados De Libro	54	53	70	45	0	0	0	0	0	0	0	0	222
22 Guatemalteco De Origen	34	38	36	37	0	0	0	0	0	0	0	0	145
23 Guatemalteco De Origen De Libro	54	57	64	42	0	0	0	0	0	0	0	0	217
24 Guatemalteco Naturalizado	10	11	20	9	0	0	0	0	0	0	0	0	50
25 Guatemalteco Naturalizado De Libro	42	40	57	48	0	0	0	0	0	0	0	0	187
26 Identificación De Notoriedad	15	23	33	29	0	0	0	0	0	0	0	0	100
27 Identificación De Notoriedad De Libro	1	2	0	1	0	0	0	0	0	0	0	0	4
28 Identificación De Persona	70	77	78	72	0	0	0	0	0	0	0	0	297
29 Identificación De Persona De Libro	23	28	29	20	0	0	0	0	0	0	0	0	100
30 Inscripción de médico	0	0	0	1	0	0	0	0	0	0	0	0	1
31 Intercepciones	2	0	5	2	0	0	0	0	0	0	0	0	9
32 Matrimonios	9,958	9,763	10,406	9,331	0	0	0	0	0	0	0	0	39,458
33 Matrimonios De Libro	8,542	8,806	9,377	8,587	0	0	0	0	0	0	0	0	35,312
34 Matrimonio	26	20	21	19	0	0	0	0	0	0	0	0	86
35 Muerte Presunta	1	1	1	1	0	0	0	0	0	0	0	0	4
36 Muerte Presunta Libro	1	3	2	1	0	0	0	0	0	0	0	0	7
37 Nacimientos	143,477	202,931	130,549	85,762	0	0	0	0	0	0	0	0	542,719
38 Nacimientos De Libro	303,933	285,427	275,642	229,854	0	0	0	0	0	0	0	0	1,094,854
39 Negativa De Capitulación Matrimonial	3	2	1	2	0	0	0	0	0	0	0	0	8
40 Negativa De Defunción	45	91	82	67	0	0	0	0	0	0	0	0	285
41 Negativa De Divorcio	3	2	0	1	0	0	0	0	0	0	0	0	6
42 Negativa De Dpi	7	4	6	8	0	0	0	0	0	0	0	0	25
43 Negativa De Extranjero Domiciliado	2	9	24	26	0	0	0	0	0	0	0	0	61
44 Negativa De Matrimonio	35	35	44	41	0	0	0	0	0	0	0	0	155
45 Negativa De Nacimiento	505	637	825	703	0	0	0	0	0	0	0	0	2,670
46 Negativa De Unión De Hecho Libro	4	0	3	2	0	0	0	0	0	0	0	0	9
47 No Definido	50	0	0	0	0	0	0	0	0	0	0	0	50
48 Reconocimiento	83	59	51	43	0	0	0	0	0	0	0	0	236
49 Reconocimiento De Libro	8	12	9	9	0	0	0	0	0	0	0	0	38
50 Rectificación De Partida	3	0	7	1	0	0	0	0	0	0	0	0	11







REGISTRO CENTRAL DE LAS PERSONAS
CERTIFICACIONES DE HECHOS Y ACTOS REGISTRALES EMITIDAS EN LA REPÚBLICA DE GUATEMALA Y CONSULADOS
DESGLOSE POR EVENTO AÑO 2021
AÑO 2021
MES REPORTADO: ABRIL

Evento	Enero	Febrero	Marzo	Abril	Mayo	Junio	Julio	Agosto	Septiembre	Octubre	Noviembre	Diciembre	Total
Total general	520,004	543,354	488,815	391,747	0	0	0	0	0	0	0	0	1,743,922
51 Reposición De Partida De Defunción	2	0	1	0	0	0	0	0	0	0	0	0	3
52 Reposición De Partida De Guatemalteco Naturalizado	1	0	0	0	0	0	0	0	0	0	0	0	1
53 Reposición De Partida De Libro	1,434	1,385	1,399	1,168	0	0	0	0	0	0	0	0	5,386
54 Reposición De Partida De Matrimonio	25	20	23	19	0	0	0	0	0	0	0	0	87
55 Tutelas	3	0	0	8	0	0	0	0	0	0	0	0	11
56 Tutelas De Libro	0	1	0	1	0	0	0	0	0	0	0	0	2
57 Unión De Hecho	113	129	124	121	0	0	0	0	0	0	0	0	487
58 Unión De Hecho De Libro	129	130	154	121	0	0	0	0	0	0	0	0	534
59 Otros	0	28	16	26	0	0	0	0	0	0	0	0	70



Jennifer Patricia Balcárcel de León
 Gestor de Registro Central de Las Personas
 Registro Central de las Personas
 Sede Central, Guatemala, Guatemala



 Lic. Rafael Arturo Andrade Barillas
 Jefe de Registro Civil de las Personas
 Registro Central de las Personas
 Sede Central, Guatemala, Guatemala



 Licenciado Juan Ramiro Toledo Montenegro
 Subdirector de Registro Central de las Personas
 Registro Central de las Personas
 Sede Central, RENAP Guatemala, Guatemala




 Caren Orfilia Guzman Sagastume
 Registrador Central de las Personas
 Registro Central de las Personas
 Firma y Sello del Registrador Central de las Personas
 Sede Central, RENAP, Guatemala, Guatemala

ANEXO VIII

REGISTRO CENTRAL DE LAS PERSONAS
CERTIFICACIONES DE HECHOS Y ACTOS REGISTRALES EMITIDAS POR LA VÍA ELECTRÓNICA
DESGLOSE POR EVENTO
AÑO 2021
MES REPORTADO: ABRIL

Evento	Enero	Febrero	Marzo	Abril	Mayo	Junio	Julio	Agosto	Septiembre	Octubre	Noviembre	Diciembre	Total
Total general	116,452	105,884	89,796	73,943	0	0	0	0	0	0	0	0	386,075
1 Certificación de Extranjera Domiciliado	38	34	34	27	0	0	0	0	0	0	0	0	133
2 Certificación de la inscripción de Cambio de Nombre que Consta en el SIRECI	12	15	11	12	0	0	0	0	0	0	0	0	50
3 Certificación de la inscripción de Divorcio del Libro digitada en el SIRECI	3	3	1	0	0	0	0	0	0	0	0	0	7
4 Certificación de la inscripción de Divorcio que consta en el SIRECI	109	83	104	109	0	0	0	0	0	0	0	0	405
5 Certificación de la inscripción de Guatemalteco de Origen del Libro digitada en el SIRECI	15	16	29	30	0	0	0	0	0	0	0	0	90
6 Certificación de la inscripción de Guatemalteco de Origen que consta en SIRECI	14	16	23	17	0	0	0	0	0	0	0	0	70
7 Certificación de la inscripción de Guatemalteco Naturalizado del Libro digitada en el SIRECI	21	26	26	29	0	0	0	0	0	0	0	0	102
8 Certificación de la inscripción de Guatemalteco Naturalizado que consta en el SIRECI	3	5	6	7	0	0	0	0	0	0	0	0	21
9 Certificación de la inscripción de Identificación de Persona del Libro Digitada en el SIRECI	0	1	1	0	0	0	0	0	0	0	0	0	2
10 Certificación de la inscripción de Identificación de Persona que Consta en el SIRECI	37	36	32	36	0	0	0	0	0	0	0	0	141
11 Certificación de la inscripción de Reconocimiento que Consta en el SIRECI	4	1	4	6	0	0	0	0	0	0	0	0	15
12 Certificación de la inscripción de Unión de Hecho del Libro Digitada en el SIRECI	0	4	1	1	0	0	0	0	0	0	0	0	6
13 Certificación de la inscripción de Unión de Hecho que Consta en el SIRECI	18	8	22	14	0	0	0	0	0	0	0	0	62
14 Certificación de Matrimonio de Sistema	2,632	2,289	2,537	2,318	0	0	0	0	0	0	0	0	9,776
15 Certificado de Defunción de Sistema	2,924	2,887	2,915	2,808	0	0	0	0	0	0	0	0	11,534
16 Certificado Defunción de Libro	0	0	0	2	0	0	0	0	0	0	0	0	2
17 Certificado de Dpi	1,700	1,563	1,585	2,085	0	0	0	0	0	0	0	0	6,933
18 Certificado de Nacimiento de Libro	78,230	60,895	59,014	50,181	0	0	0	0	0	0	0	0	248,320
19 Certificado de Nacimiento de Sistema	30,137	37,478	22,898	15,795	0	0	0	0	0	0	0	0	106,308
20 Certificado Matrimonio de Libro	179	149	148	141	0	0	0	0	0	0	0	0	417
21 Partida de Nacimiento	376	375	405	325	0	0	0	0	0	0	0	0	1,481


Jennifer Patricia Balcarcel de León
 Gestor de Registro Central de las Personas I
 Registro Central de las Personas
 Sede Central, Guatemala, Guatemala


Lic. Raquel Amara Andrade Barillas
 Jefe de Registro Civil de las Personas
 Registro Central de las Personas
 Sede Central, RENAP, Guatemala, Guatemala


Licenciado Juan Ramiro Toledo Montenegro
 Subdirector de Registro Central de las Personas
 Registro Central de las Personas
 Sede Central, RENAP, Guatemala, Guatemala


Caren Orfilia Guzmán Sagastume
 Firmante y sello del Registrador Central de las Personas
 Registro Central de las Personas
 Sede Central, RENAP, Guatemala, Guatemala



DOCUMENTOS DE RESPALDO AL
INFOME DE GESTIÓN Y RENDICIÓN DE CUENTAS
MINISTERIO DE FINANZAS PÚBLICAS

Año 2021

Primer cuatrimestre

(enero - abril)

**DIRECCIÓN DE VERIFICACIÓN DE IDENTIDAD Y
APOYO SOCIAL**


Guatemala, mayo de 2021

DIRECCIÓN DE VERIFICACIÓN DE IDENTIDAD Y APOYO SOCIAL

Guatemala, 02 de febrero de 2021
DVIAS-151-2021

Licenciado

Dante Antonio Ávalos Aguilar
Director de Gestión y Control Interno
Dirección de Gestión y Control Interno
Registro Nacional de las Personas -RENAP-
Su Despacho



Licenciado Ávalos Aguilar:

Es grato dirigirme a usted, con referencia al Memorando DGCI-SPFI-DPP-001-2020, de fecha 5 de enero de 2020, a través del que se traslada la calendarización de fechas para entrega del informe de metas físicas institucionales para el año 2021.

Por lo que, de conformidad con el calendario presentado, me permito trasladar el informe de metas físicas institucionales de la Dirección de Verificación de Identidad y Apoyo Social correspondiente al **mes de enero de 2021**.

Sin otro particular, me suscribo de usted,

Muy cordialmente,

Licenciado César David Son Dardón
Director de Verificación de Identidad y Apoyo Social
Registro Nacional de las Personas - RENAP -

CDSD/kast
c.c: Archivo
Adjunto lo indicado.

RENAP
Registro Nacional de las Personas
Lic. César David Son Dardón
Director de Verificación de Identidad y Apoyo Social
Dirección de Verificación de Identidad y Apoyo Social
Sede Central RENAP Guatemala Guatemala

**DIRECCIÓN DE VERIFICACIÓN DE IDENTIDAD Y APOYO SOCIAL
PROGRAMACIÓN CUATRIMESTRAL DE METAS FÍSICAS INSTITUCIONALES
PRIMER CUATRIMESTRE 2021**

No.	Descripción de la meta	META VIGENTE	Cantidad a Ejecutar				Total Asignado Primer Cuatrimestre	Saldo por ejecutar
			Enero	Febrero	Marzo	Abril		
3	Servicios de Verificación de Identidad y Apoyo Social	3,675	326	300	340	344	1,310	2,365
3.1	Personas naturales sin poderse inscribir en el Registro Central de las Personas o sin poder obtener el Documento Personal de Identificación -DPI-, con situación resuelta.	3,675	326	300	340	344	1,310	2,365



RENAP
Registro Nacional de las Personas
Lic. César David Son Dardón
Director de Verificación de Identidad y Apoyo Social
Dirección de Verificación de Identidad y Apoyo Social
Sede Central RENAP Guatemala Guatemala

DIRECCIÓN DE VERIFICACIÓN DE IDENTIDAD Y APOYO SOCIAL
 INFORME DE EJECUCIÓN MENSUAL DE METAS FÍSICAS INSTITUCIONALES 2021
 MES REPORTADO: ENERO

No.	Nombre de la Meta	Cantidad programada	Cantidad ejecutada	Medios de Verificación	Observaciones
3	Servicios de Verificación de Identidad y Apoyo Social	326	326		
3.1	Personas naturales sin poderse inscribir en el Registro Central de las Personas o sin poder obtener el Documento Personal de Identificación DPI-, con situación resuelta.	326	326	Informes e oficios de traslado, expedientes administrativos	



RENAP
Registro Nacional de las Personas
Lic. César David Son Dardón
 Director de Verificación de Identidad y Apoyo Social
 Dirección de Verificación de Identidad y Apoyo Social
 Sede Central RENAP Guatemala Guatemala

Firma y sello de la máxima autoridad de la dependencia

DIRECCIÓN DE VERIFICACIÓN DE IDENTIDAD Y APOYO SOCIAL
INFORME DE SEGUIMIENTO TEMÁTICO INSTITUCIONAL 2021
MES REPORTADO: ENERO

Producto: Servicios de Verificación de Identidad y Apoyo Social

No.	Meta	Meta				Sexo				Población beneficiada							Pueblo						
		Unidad de medida	Meta inicial	Meta vigente	Meta ejecutada	Mujeres	Hombres	No definido	Total	Niñez			Juventud	Adultos	Tercera Edad	No definida	Total	Maya	Xinca	Garifuna	Mestizos/Ladinos	Otro	Total
										0 - 2	3 - 5	6 - 13	14 - 30 años	31 - 60 años	61 años en adelante								
3.1	Personas naturales sin poderse inscribir en el Registro Central de las Personas o sin poder obtener el Documento Personal de Identificación -DPI-, con situación resuelta.	Caso	3,675	3,675	326	164	162	0	326	2	0	16	53	137	118	0	326	45	1	0	255	25	326
3.1.1	Personas naturales sin poderse inscribir en el Registro Central de las Personas, con situación resuelta.	Caso			267	136	131	0	267	1	0	16	38	106	106	0	267	35	0	0	232	0	267
3.1.2	Verificación de la identidad de personas naturales que no pueden obtener su DPI, con situación resuelta.	Caso			59	28	31	0	59	1	0	0	15	31	12	0	59	10	1	0	23	25	59
Objetivos																							
Resultados alcanzados		1	267 Personas naturales sin poderse inscribir en el Registro Central de las Personas, con situación resuelta																				
		2	Verificación de la identidad de 59 personas naturales que no pueden obtener su DPI, con situación resuelta.																				
Obstáculos encontrados		1																					
		2																					
Observaciones																							



RENAP
Registro Nacional de las Personas

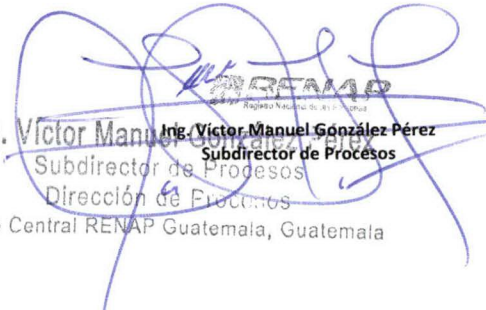
Lic. César David San Dardón
Director de Verificación de Identidad y Apoyo Social
Dirección de Verificación de Identidad y Apoyo Social
Sede Central RENAP Guatemala Guatemala

Firma y sello de la máxima autoridad de la dependencia

DIRECCIÓN DE PROCESOS
SEGUIMIENTO TEMÁTICO INSTITUCIONAL 2021
DOCUMENTOS PERSONALES DE IDENTIFICACIÓN POR REPOSICIÓN VIA ELECTRONICA, EMITIDOS
MES REPORTADO: ENERO

Población beneficiada

P	D	M	Pais / Departamento / municipio	Sexo		Edad			Pueblo							
				Mujeres	Hombres	Total	Juventud	Adultos	Tercera Edad	Total	Maya	Xinca	Garífuna	Mestizos/La dinos	Otro	Total
							18 - 30 años	31 a 60 años	61 años en adelante							
1	1	1	Total general	1,014	2,689	3,703	2,221	1,402	80	3,703	197	1	1	2,192	1,312	3,703
1			GUATEMALA	1,014	2,689	3,703	2,221	1,402	80	3,703	197	1	1	2,192	1,312	3,703
	1		GUATEMALA	1,014	2,689	3,703	2,221	1,402	80	3,703	197	1	1	2,192	1,312	3,703
		1	GUATEMALA	1,014	2,689	3,703	2,221	1,402	80	3,703	197	1	1	2,192	1,312	3,703


Ing. Victor Manuel González Pérez
 Subdirector de Procesos
 Dirección de Procesos
 Sede Central RENAP Guatemala, Guatemala

Nombre de la mesa:

Personas naturales sin poderse inscribir en el Registro Central de las Personas, con situación resuelta.

DIRECCIÓN DE VERIFICACIÓN DE IDENTIDAD Y APOYO SOCIAL
SEGUIMIENTO TEMÁTICO INSTITUCIONAL 2021
MES REPORTADO: ENERO

D	M	Departamento / municipio	Población beneficiada										Total	Maya	Xinca	Garífuna	Mestizos/L adinos	No indican	Total	
			Sexo		No definido	Total	Edad			Juventud 14 a 30 años	Adultos 31 a 60 años	Tercera Edad 61 años en adelante								No definido
			Mujeres	Hombres			0 - 2	3 - 5	6 - 13											
		República de Guatemala	136	131	0	267	1	0	16	38	106	106	0	267	35	0	0	232	0	267
1		ALTA VERAPAZ	7	5	0	12	0	0	2	6	3	1	0	12	11	0	0	1	0	12
	1	CHAHAL				0								0						0
	2	CHISEC				0								0						0
	3	COBÁN	7	5	0	12	0	0	2	6	3	1	0	12	11	0	0	1	0	12
	4	FRAY BARTOLOMÉ DE LAS CASAS				0								0						0
	5	LANQUÍN				0								0						0
	6	PANZÓS				0								0						0
	7	RAXRUHÁ				0								0						0
	8	SAN CRISTÓBAL VERAPAZ				0								0						0
	9	SAN JUAN CHAMELCO				0								0						0
	10	SAN MIGUEL TUICURÚ				0								0						0
	11	SAN PEDRO CARCHIÁ				0								0						0
	12	SANTA CATALINA LA TINTA				0								0						0
	13	SANJA CRUZ VERAPAZ				0								0						0
	14	SANTA MARÍA CAHABÓN				0								0						0
	15	SENAHÚ				0								0						0
	16	TACTIC				0								0						0
	17	TAMAHÚ				0								0						0
2		BAJA VERAPAZ	1	1	0	2	0	0	1	0	1	0	0	2	1	0	0	1	0	2
	1	CUBULCO				0								0						0
	2	GRANADOS				0								0						0
	3	PURULHÁ				0								0						0
	4	RABINAL				0								0						0
	5	SALAMÁ	1	1	0	2	0	0	1	0	1	0	0	2	1	0	0	1	0	2
	6	SAN JERÓNIMO				0								0						0
	7	SAN MIGUEL CHICAJ				0								0						0
	8	SANTA CRUZ EL CHOL				0								0						0
3		CHIMALTENANGO	0	0	0	0	0	0	0	0	0	0	0	0	0	0	0	0	0	0
	1	ACATENANGO				0								0						0
	2	CHIMALTENANGO				0								0						0
	3	EL TEJAR				0								0						0
	4	PARRAMOS				0								0						0
	5	PATZICÁ				0								0						0
	6	PATZÚN				0								0						0
	7	POCHUTA				0								0						0
	8	SAN ANDRÉS ITZAPA				0								0						0
	9	SAN JOSÉ POAQUIL				0								0						0
	10	SAN JUAN COMALAPA				0								0						0
	11	SAN MARTÍN JILOTEPEQUE				0								0						0
	12	SAN PEDRO YEPOCAPA				0								0						0
	13	SANTA APOLONIA				0								0						0
	14	SANTA CRUZ BALANYÁ				0								0						0
	15	TECPÁN GUATEMALA				0								0						0
	16	ZARAGOZA				0								0						0
4		CHIQUIMULA	0	0	0	0	0	0	0	0	0	0	0	0	0	0	0	0	0	0
	1	CAMOTÁN				0								0						0
	2	CHIQUIMULA				0								0						0
	3	CONCEPCIÓN LAS MINAS				0								0						0
	4	ESQUIPULAS				0								0						0
	5	IPALA				0								0						0
	6	JOCOTÁN				0								0						0
	7	OLOPA				0								0						0
	8	QUEZALTEPEQUE				0								0						0
	9	SAN JACINTO				0								0						0
	10	SAN JOSÉ LA ARADA				0								0						0
	11	SAN JUAN ERMITA				0								0						0
5		EL PROGRESO	0	0	0	0	0	0	0	0	0	0	0	0	0	0	0	0	0	0
	1	EL JICARO				0								0						0
	2	GUASTATOYA				0								0						0
	3	MORAZÁN				0								0						0
	4	SAN AGUSTÍN ACASAGUASILÁN				0								0						0
	5	SAN ANTONIO LA PAZ				0								0						0
	6	SAN CRISTÓBAL ACASAGUASILÁN				0								0						0
	7	SANARÁE				0								0						0
	8	SANSARÉ				0								0						0
6		ESQUINTLA	6	9	0	15	0	0	0	5	6	4	0	15	0	0	0	15	0	15
	1	ESQUINTLA	6	9	0	15	0	0	0	5	6	4	0	15	0	0	0	15	0	15
	2	GUANAGAZAPA				0								0						0
	3	ITZAPA				0								0						0
	4	LA DEMOCRACIA				0								0						0
	5	LA GOMERA				0								0						0
	6	MASAGUA				0								0						0
	7	NUEVA CONCEPCIÓN				0								0						0
	8	PALÍN				0								0						0
	9	PUERTO SAN JOSÉ				0								0						0
	10	SAN VICENTE PACAYA				0								0						0
	11	SANTA LUCÍA COTZUMALGUAPA				0								0						0
	12	SIPACATE				0								0						0
	13	SIGÜINALÁ				0								0						0
	14	TIQUISATE				0								0						0
7		GUATEMALA	93	86	0	179	0	0	7	13	71	88	0	179	3	0	0	176	0	179
	1	AMATILÁN				0								0						0
	2	CHINAUTLA				0								0						0
	3	CHUARRANCHO				0								0						0
	4	FRAJANES																		

Nombre de la mesa:

Personas naturales sin poderse inscribir en el Registro Central de las Personas, con situación resuelta.

DIRECCIÓN DE VERIFICACIÓN DE IDENTIDAD Y APOYO SOCIAL
SEGUIMIENTO TEMÁTICO INSTITUCIONAL 2021
MES REPORTADO: ENERO

D	M	Departamento / municipio	Sexo		Población beneficiada							Pueblo								
			Mujeres	Hombres	No delinido	Total	Niñez			Juvenlud	Adultos	Tercera Edad	No delinido	Total	Maya	Xinca	Garifuna	Mestizos/Ladinos	No Indican	Total
							0 - 2	3 - 5	6 - 13	14 a 30 años	31 a 60 años	61 años en adelante								
8		HUEHUETENANGO	17	12	0	29	1	0	5	7	11	5	0	29	8	0	0	21	0	29
	1	AGUACATÁN				0														0
	2	CHIANTLA	8	5	0	13	0	0	0	4	7	2	0	13	1	0	0	12	0	13
	3	COLOTENANGO				0								0						0
	4	CONCEPCIÓN HUISTA				0								0						0
	5	CUILCO				0								0						0
	6	HUEHUETENANGO	9	7	0	16	1	0	5	3	4	3	0	14	7	0	0	9	0	14
	7	JACALTENANGO				0								0						0
	8	LA DEMOCRACIA				0								0						0
	9	LA LIBERTAD				0								0						0
	10	MALACATANCITO				0								0						0
	11	NENTÓN				0								0						0
	12	PETATÁN				0								0						0
	13	SAN ANTONIO HUISTA				0								0						0
	14	SAN GASPAR IXCHIL				0								0						0
	15	SAN ILDEFONSO IXTAPUACÁN				0								0						0
	16	SAN JUAN AITÁN				0								0						0
	17	SAN JUAN IXCOY				0								0						0
	18	SAN MATEO IXTATÁN				0								0						0
	19	SAN MIGUEL ACAJÁN				0								0						0
	20	SAN PEDRO NECTA				0								0						0
	21	SAN PEDRO SOLOMA				0								0						0
	22	SAN RAFAEL LA INDEPENDENCIA				0								0						0
	23	SAN RAFAEL PEZAL				0								0						0
	24	SAN SEBASTIÁN COAJÁN				0								0						0
	25	SAN SEBASTIÁN HUEHUETENANGO				0								0						0
	26	SANTA ANA HUISTA				0								0						0
	27	SANTA BÁRBARA				0								0						0
	28	SANTA CRUZ BARILLAS				0								0						0
	29	SANTA EULALIA				0								0						0
	30	SANTIAGO CHIMALIENANGO				0								0						0
	31	TECTITÁN				0								0						0
	32	TODOS SANTOS CUCHUMATÁN				0								0						0
	33	UNIÓN CANTINIL				0								0						0
9		IZABAL	3	7	0	10	0	0	0	1	7	2	0	10	0	0	0	10	0	10
	1	EL ESTOR				0								0						0
	2	LIVINGSTON				0								0						0
	3	LOS AMATES				0								0						0
	4	MORALES				0								0						0
	5	PUERTO BARRIOS	3	7	0	10	0	0	0	1	7	2	0	10	0	0	0	10	0	10
10		JALAPA	0	0	0	0	0	0	0	0	0	0	0	0	0	0	0	0	0	0
	1	JALAPA				0								0						0
	2	MATAQUESCUINTLA				0								0						0
	3	MONJAS				0								0						0
	4	SAN CARLOS ALZATATE				0								0						0
	5	SAN LUIS JILOTEPEQUE				0								0						0
	6	SAN MANUEL CHAPARRÓN				0								0						0
	7	SAN PEDRO PINULA				0								0						0
11		JUTIAPA	0	0	0	0	0	0	0	0	0	0	0	0	0	0	0	0	0	0
	1	AGUA BLANCA				0								0						0
	2	ASUNCIÓN MITA				0								0						0
	3	ATESCATEMPA				0								0						0
	4	COMAPA				0								0						0
	5	CONGUACO				0								0						0
	6	EL ADELANTO				0								0						0
	7	EL PROGRESO				0								0						0
	8	JALPATAGUA				0								0						0
	9	JEREZ				0								0						0
	10	JUTIAPA				0								0						0
	11	MOYUTA				0								0						0
	12	PASACO				0								0						0
	13	QUESADA				0								0						0
	14	SAN JOSÉ ACATEMPA				0								0						0
	15	SANTA CATARINA MITA				0								0						0
	16	YUPILTEPEQUE				0								0						0
	17	ZAPOTITÁN				0								0						0
12		PETÉN	0	0	0	0	0	0	0	0	0	0	0	0	0	0	0	0	0	0
	1	DOLORES				0								0						0
	2	EL CHAL				0								0						0
	3	FLORES				0								0						0
	4	LA LIBERTAD				0								0						0
	5	LAS CRUCES				0								0						0
	6	MELCHOR DE MENCOS				0								0						0
	7	POPÚN				0								0						0
	8	SAN ANDRÉS				0								0						0
	9	SAN BENITO				0								0						0
	10	SAN FRANCISCO				0								0						0
	11	SAN JOSÉ				0								0						0
	12	SAN LUIS				0								0						0
	13	SANTA ANA				0								0						0
	14	SATAXCHE				0								0						0

Nombre de la mesa:

Personas naturales sin poderse inscribir en el Registro Central de las Personas, con situación resuelta.

DIRECCIÓN DE VERIFICACIÓN DE IDENTIDAD Y APOYO SOCIAL
SEGUIMIENTO TEMÁTICO INSTITUCIONAL 2021
MES REPORTADO: ENERO

D	M	Departamento / municipio	Sexo		No definido	Total	Edad					No definido	Total	Pueblo					Total	
			Mujeres	Hombres			Niñez			Juventud 14 a 30 años	Adultos 31 a 60 años			Tercera Edad 61 años en adelante	Maya	Xinca	Garífuna	Mestizos/Ladinos		No Indican
							0 - 2	3 - 5	6 - 13											
13		QUETZALTENANGO	1	0	0	1	0	0	0	0	1	0	1	1	0	0	0	0	0	1
	1	ALMOLONGA				0							0							0
	2	CABRICÁN				0							0							0
	3	CAJOLÁ				0							0							0
	4	CANTEL				0							0							0
	5	COATEPEQUE				0							0							0
	6	COLOMBA				0							0							0
	7	CONCEPCIÓN CHIGUIRICHAPA				0							0							0
	8	EL PALMAR				0							0							0
	9	FLORES COSTA CUCA				0							0							0
	10	GÉNOVA				0							0							0
	11	HUITÁN				0							0							0
	12	LA ESPERANZA				0							0							0
	13	OLINTEPEQUE				0							0							0
	14	OSIUNCALCO				0							0							0
	15	PALESTINA DE LOS ALTOS				0							0							0
	16	QUETZALTENANGO	1	0	0	1	0	0	0	0	1	0	1	1	0	0	0	0	0	1
	17	SALCAJÁ				0							0							0
	18	SAN CARLOS SUJA				0							0							0
	19	SAN FRANCISCO LA UNIÓN				0							0							0
	20	SAN MARTÍN SACATEPÉQUEZ				0							0							0
	21	SAN MATEO				0							0							0
	22	SAN MIGUEL SICHÚLÁ				0							0							0
	23	SIBILIA				0							0							0
	24	ZUNIL				0							0							0
14		QUICHÉ	2	4	0	6	0	0	1	2	2	1	6	6	0	0	0	0	0	6
	1	CANILÁ				0							0							0
	2	CHAJUL				0							0							0
	3	CHICAMÁN				0							0							0
	4	CHICHÉ				0							0							0
	5	CHICHICASTENANGO				0							0							0
	6	CHINIQUE				0							0							0
	7	CUNÉN				0							0							0
	8	IXCÁN				0							0							0
	9	JOYABAJ				0							0							0
	10	NEBAJ				0							0							0
	11	PACHALUM				0							0							0
	12	PATZITE				0							0							0
	13	SACAPULAS				0							0							0
	14	SAN ANDRÉS SAJACABAJÁ				0							0							0
	15	SAN ANTONIO ILOTENANGO				0							0							0
	16	SAN BARTOLOMÉ JOCOTENANGO				0							0							0
	17	SAN JUAN COTZAL				0							0							0
	18	SAN PEDRO JOCOPILAS				0							0							0
	19	SANTA CRUZ DEL QUICHÉ	2	4	0	6	0	0	1	2	2	1	6	6	0	0	0	0	0	6
	20	USPANTÁN				0							0							0
	21	ZACUALPA				0							0							0
15		RETALHULEU	0	0	0	0	0	0	0	0	0	0	0	0	0	0	0	0	0	0
	1	CHAMPERICO				0							0							0
	2	EL ASINTAL				0							0							0
	3	NUEVO SAN CARLOS				0							0							0
	4	RETALHULEU				0							0							0
	5	SAN ANDRÉS VILLA SECA				0							0							0
	6	SAN FELIPE REIALHULEU				0							0							0
	7	SAN MARTÍN ZAPOTITLÁN				0							0							0
	8	SAN SEBASTIÁN				0							0							0
	9	SANTA CRUZ MULUÁ				0							0							0
16		SACATEPÉQUEZ	2	4	0	6	0	0	0	0	3	3	6	0	0	0	6	0	0	6
	1	ANTIGUA GUATEMALA				0							0							0
	2	CIUDAD VIEJA				0							0							0
	3	JOCOTENANGO				0							0							0
	4	MAGDALENA MILPAS ALTAS				0							0							0
	5	PASTORES				0							0							0
	6	SAN ANTONIO AGUAS CALIENTES				0							0							0
	7	SAN BARTOLOMÉ MILPAS ALTAS				0							0							0
	8	SAN JUAN ALOJENANGO				0							0							0
	9	SAN LUCAS SACATEPÉQUEZ				0							0							0
	10	SAN MIGUEL DUEÑAS				0							0							0
	11	SANTA CATARINA BARAHONA				0							0							0
	12	SANTA LUCÍA MILPAS ALTAS				0							0							0
	13	SANTA MARÍA DE JESÚS				0							0							0
	14	SANTIAGO SACATEPÉQUEZ				0							0							0
	15	SANTO DOMINGO XENACÓJ				0							0							0
	16	SUMPANGO				0							0							0



Nombre de la meta:

Personas naturales sin poderse inscribir en el Registro Central de las Personas, con situación resuelta.

DIRECCIÓN DE VERIFICACIÓN DE IDENTIDAD Y APOYO SOCIAL
SEGUIMIENTO TEMÁTICO INSTITUCIONAL 2021
MES REPORTADO: ENERO

D	M	Departamento / municipio	Sexo				Población beneficiada							Pueblo						
			Mujeres	Hombres	No definido	Total	Níñez			Edad		No definido	Total	Maya	Xinca	Garifuna	Mestizos/Ladinos	No indican	Total	
							0 - 2	3 - 5	6 - 13	Juventud 14 a 30 años	Adultos 31 a 60 años									Tercera Edad 61 años en adelante
17		SAN MARCOS	0	0	0	0	0	0	0	0	0	0	0	0	0	0	0	0	0	
	1	AYULA	0	0	0	0	0	0	0	0	0	0	0	0	0	0	0	0	0	
	2	CATARINA	0	0	0	0	0	0	0	0	0	0	0	0	0	0	0	0	0	
	3	COMITANCILLO	0	0	0	0	0	0	0	0	0	0	0	0	0	0	0	0	0	
	4	CONCEPCIÓN TUTUAPA	0	0	0	0	0	0	0	0	0	0	0	0	0	0	0	0	0	
	5	EL QUETZAL	0	0	0	0	0	0	0	0	0	0	0	0	0	0	0	0	0	
	6	EL TUMBADOR	0	0	0	0	0	0	0	0	0	0	0	0	0	0	0	0	0	
	7	ESQUIPULAS PALO GORDO	0	0	0	0	0	0	0	0	0	0	0	0	0	0	0	0	0	
	8	IXCHIGUÁN	0	0	0	0	0	0	0	0	0	0	0	0	0	0	0	0	0	
	9	LA BLANCA	0	0	0	0	0	0	0	0	0	0	0	0	0	0	0	0	0	
	10	LA REFORMA	0	0	0	0	0	0	0	0	0	0	0	0	0	0	0	0	0	
	11	MALACATÁN	0	0	0	0	0	0	0	0	0	0	0	0	0	0	0	0	0	
	12	NUEVO PROGRESO	0	0	0	0	0	0	0	0	0	0	0	0	0	0	0	0	0	
	13	OCOS	0	0	0	0	0	0	0	0	0	0	0	0	0	0	0	0	0	
	14	PAJAPITA	0	0	0	0	0	0	0	0	0	0	0	0	0	0	0	0	0	
	15	RÍO BLANCO	0	0	0	0	0	0	0	0	0	0	0	0	0	0	0	0	0	
	16	SAN ANTONIO SACATEPÉQUEZ	0	0	0	0	0	0	0	0	0	0	0	0	0	0	0	0	0	
	17	SAN CRISTÓBAL CUCHO	0	0	0	0	0	0	0	0	0	0	0	0	0	0	0	0	0	
	18	SAN JOSÉ EL RODEO	0	0	0	0	0	0	0	0	0	0	0	0	0	0	0	0	0	
	19	SAN JOSÉ OJETENAM	0	0	0	0	0	0	0	0	0	0	0	0	0	0	0	0	0	
	20	SAN LORENZO	0	0	0	0	0	0	0	0	0	0	0	0	0	0	0	0	0	
	21	SAN MARCOS	0	0	0	0	0	0	0	0	0	0	0	0	0	0	0	0	0	
	22	SAN MIGUEL IXTALHUACÁN	0	0	0	0	0	0	0	0	0	0	0	0	0	0	0	0	0	
	23	SAN PABLO	0	0	0	0	0	0	0	0	0	0	0	0	0	0	0	0	0	
	24	SAN PEDRO SACATEPÉQUEZ	0	0	0	0	0	0	0	0	0	0	0	0	0	0	0	0	0	
	25	SAN RAFAEL PIE DE LA CUESTA	0	0	0	0	0	0	0	0	0	0	0	0	0	0	0	0	0	
	26	SIBINAL	0	0	0	0	0	0	0	0	0	0	0	0	0	0	0	0	0	
	27	SIPACAPA	0	0	0	0	0	0	0	0	0	0	0	0	0	0	0	0	0	
	28	TACANÁ	0	0	0	0	0	0	0	0	0	0	0	0	0	0	0	0	0	
	29	TAJUMULCO	0	0	0	0	0	0	0	0	0	0	0	0	0	0	0	0	0	
	30	TEJUTLA	0	0	0	0	0	0	0	0	0	0	0	0	0	0	0	0	0	
18		SANTA ROSA	0	0	0	0	0	0	0	0	0	0	0	0	0	0	0	0	0	
	1	BARBERENA	0	0	0	0	0	0	0	0	0	0	0	0	0	0	0	0	0	
	2	CASILLAS	0	0	0	0	0	0	0	0	0	0	0	0	0	0	0	0	0	
	3	CHICHIMULILLA	0	0	0	0	0	0	0	0	0	0	0	0	0	0	0	0	0	
	4	CUILAPA	0	0	0	0	0	0	0	0	0	0	0	0	0	0	0	0	0	
	5	GUAZACAPÁN	0	0	0	0	0	0	0	0	0	0	0	0	0	0	0	0	0	
	6	NUEVA SANTA ROSA	0	0	0	0	0	0	0	0	0	0	0	0	0	0	0	0	0	
	7	ORATORIO	0	0	0	0	0	0	0	0	0	0	0	0	0	0	0	0	0	
	8	PUEBLO NUEVO VIÑAS	0	0	0	0	0	0	0	0	0	0	0	0	0	0	0	0	0	
	9	SAN JUAN TECUACO	0	0	0	0	0	0	0	0	0	0	0	0	0	0	0	0	0	
	10	SAN RAFAEL LAS FLORES	0	0	0	0	0	0	0	0	0	0	0	0	0	0	0	0	0	
	11	SANTA CRUZ NARANJO	0	0	0	0	0	0	0	0	0	0	0	0	0	0	0	0	0	
	12	SANTA MARÍA IXHUATÁN	0	0	0	0	0	0	0	0	0	0	0	0	0	0	0	0	0	
	13	SANTA ROSA DE LIMA	0	0	0	0	0	0	0	0	0	0	0	0	0	0	0	0	0	
	14	TAXISCO	0	0	0	0	0	0	0	0	0	0	0	0	0	0	0	0	0	
19		SOLOLÁ	4	3	0	7	0	0	0	4	1	2	0	7	5	0	0	2	0	7
	1	CONCEPCIÓN	0	0	0	0	0	0	0	0	0	0	0	0	0	0	0	0	0	0
	2	NAHUALÁ	0	0	0	0	0	0	0	0	0	0	0	0	0	0	0	0	0	
	3	PANA JACHEL	0	0	0	0	0	0	0	0	0	0	0	0	0	0	0	0	0	
	4	SAN ANDRÉS SEMETABAJ	0	0	0	0	0	0	0	0	0	0	0	0	0	0	0	0	0	
	5	SAN ANTONIO PALOPO	0	0	0	0	0	0	0	0	0	0	0	0	0	0	0	0	0	
	6	SAN JOSÉ CHACAYÁ	0	0	0	0	0	0	0	0	0	0	0	0	0	0	0	0	0	
	7	SAN JUAN LA LAGUNA	0	0	0	0	0	0	0	0	0	0	0	0	0	0	0	0	0	
	8	SAN LUCAS TOLIMÁN	0	0	0	0	0	0	0	0	0	0	0	0	0	0	0	0	0	
	9	SAN MARCOS LA LAGUNA	0	0	0	0	0	0	0	0	0	0	0	0	0	0	0	0	0	
	10	SAN PABLO LA LAGUNA	0	0	0	0	0	0	0	0	0	0	0	0	0	0	0	0	0	
	11	SAN PEDRO LA LAGUNA	0	0	0	0	0	0	0	0	0	0	0	0	0	0	0	0	0	
	12	SANTA CATARINA IXTALHUACÁN	0	0	0	0	0	0	0	0	0	0	0	0	0	0	0	0	0	
	13	SANTA CATARINA PALOPO	0	0	0	0	0	0	0	0	0	0	0	0	0	0	0	0	0	
	14	SANTA CLARA LA LAGUNA	0	0	0	0	0	0	0	0	0	0	0	0	0	0	0	0	0	
	15	SANTA CRUZ LA LAGUNA	0	0	0	0	0	0	0	0	0	0	0	0	0	0	0	0	0	
	16	SANTA LUCÍA UTIATLÁN	0	0	0	0	0	0	0	0	0	0	0	0	0	0	0	0	0	
	17	SANTA MARÍA VISITACIÓN	0	0	0	0	0	0	0	0	0	0	0	0	0	0	0	0	0	
	18	SANTIAGO ATEITLÁN	0	0	0	0	0	0	0	0	0	0	0	0	0	0	0	0	0	
	19	SOLOLÁ	4	3	0	7	0	0	0	4	1	2	0	7	5	0	0	2	0	7
20		SUCHITEPÉQUEZ	0	0	0	0	0	0	0	0	0	0	0	0	0	0	0	0	0	
	1	CHICACAO	0	0	0	0	0	0	0	0	0	0	0	0	0	0	0	0	0	
	2	CUYOTENANGO	0	0	0	0	0	0	0	0	0	0	0	0	0	0	0	0	0	
	3	MAZATENANGO	0	0	0	0	0	0	0	0	0	0	0	0	0	0	0	0	0	
	4	PANULUL	0	0	0	0	0	0	0	0	0	0	0	0	0	0	0	0	0	
	5	PUEBLO NUEVO	0	0	0	0	0	0	0	0	0	0	0	0	0	0	0	0	0	
	6	RÍO BRAVO	0	0	0	0	0	0	0	0	0	0	0	0	0	0	0	0	0	
	7	SAMAYAC	0	0	0	0	0	0	0	0	0	0	0	0	0	0	0	0	0	
	8	SAN ANTONIO SUCHITEPÉQUEZ	0	0	0	0	0	0	0	0	0	0	0	0	0	0	0	0	0	
	9	SAN BERNARDINO	0	0	0	0	0	0	0	0	0	0	0	0	0	0	0	0	0	
	10	SAN FRANCISCO ZAPOHUALÁN	0	0	0	0	0	0	0	0	0	0	0	0	0	0	0	0	0	
	11	SAN GABRIEL	0	0	0	0	0	0	0	0	0	0	0	0	0	0	0	0	0	
	12	SAN JOSÉ EL ÍDOLO																		

Nombre de la meta:

Personas naturales sin poderse inscribir en el Registro Central de las Personas, con situación resuelta.

DIRECCIÓN DE VERIFICACIÓN DE IDENTIDAD Y APOYO SOCIAL
SEGUIMIENTO TEMÁTICO INSTITUCIONAL 2021
MES REPORTADO: ENERO

D	M	Departamento / municipio	Sexo				Edad							Pueblo						
			Mujeres	Hombres	No definido	Total	Niñez			Juventud 14 a 30 años	Adultos 31 a 60 años	Tercera Edad 61 años en adelante	No definido	Total	Maya	Xinca	Garifuna	Mestizos/Ladinos	No indican	Total
							0 - 2	3 - 5	6 - 13											
21		TOTONICAPÁN	0	0	0	0	0	0	0	0	0	0	0	0	0	0	0	0	0	0
	1	MOMOSTENANGO				0														0
	2	SAN ANDRÉS XECUL				0														0
	3	SAN BARTOLO				0														0
	4	SAN CRISTÓBAL TOTONICAPÁN				0														0
	5	SAN FRANCISCO EL ALTO				0														0
	6	SANTA LUCÍA LA REFORMA				0														0
	7	SANTA MARÍA CHIQUIMULA				0														0
	8	TOTONICAPÁN				0														0
22		ZACAPA	0	0	0	0	0	0	0	0	0	0	0	0	0	0	0	0	0	0
	1	CABAÑAS				0														0
	2	ESTANZUELA				0														0
	3	GIJALÁN				0														0
	4	HUIHÉ				0														0
	5	LA UNIÓN				0														0
	6	RIO HONDO				0														0
	7	SAN DIEGO				0														0
	8	SAN JORGE				0														0
	9	TECULUTÁN				0														0
	10	USUMATLÁN				0														0
	11	ZACAPA				0														0

Firma y sello de la máxima autoridad de la dependencia




Lic. César David Son Dardón
 Director de Verificación de Identidad y Apoyo Social
 Dirección de Verificación de Identidad y Apoyo Social
 Sede Central RENAP Guatemala Guatemala

DIRECCIÓN DE VERIFICACIÓN DE IDENTIDAD Y APOYO SOCIAL
SEGUIMIENTO TEMÁTICO INSTITUCIONAL 2021
MES REPORTADO: ENERO

D	M	Departamento / municipio	Sexo		No definido	Total	Edad						Pueblo							
			Mujeres	Hombres			Niñez			Juvenlud	Adultos	Tercera Edad	No definido	Total	Maya	Xinca	Garífuna	Mestizos/Ladinos	No indican	Total
							0 - 2	3 - 5	6 - 13											
		República de Guatemala	28	31	0	59	1	0	0	15	31	12	0	59	10	1	0	23	26	59
1		ALTA VERAPAZ	0	0	0	0	0	0	0	0	0	0	0	0	0	0	0	0	0	0
	1	CHAHAL				0								0						0
	2	CHISEC				0								0						0
	3	COBÁN				0								0						0
	4	FRAY BARTOLOMÉ DE LAS CASAS				0								0						0
	5	LANQUÍN				0								0						0
	6	PANZÓS				0								0						0
	7	RAXRUHÁ				0								0						0
	8	SAN CRISTÓBAL VERAPAZ				0								0						0
	9	SAN JUAN CHAMELCO				0								0						0
	10	SAN MIGUEL TUCURÚ				0								0						0
	11	SAN PEDRO CARCHIÁ				0								0						0
	12	SANTA CATALINA LA TINTA				0								0						0
	13	SANTA CRUZ VERAPAZ				0								0						0
	14	SANTA MARÍA CAHABÓN				0								0						0
	15	SENAHÚ				0								0						0
	16	TACIIC				0								0						0
	17	TAMAHÚ				0								0						0
2		BAJA VERAPAZ	0	1	0	1	0	0	0	1	0	0	0	1	0	0	0	1	0	1
	1	CUBULCO				0								0						0
	2	GRANADOS				0				1	0	0	0	1	0	0	0	1	0	1
	3	PURULHÁ				0								0						0
	4	RABINAL				0								0						0
	5	SALAMÁ				0								0						0
	6	SAN JERÓNIMO				0								0						0
	7	SAN MIGUEL CHICAJ				0								0						0
	8	SANTA CRUZ EL CHOL				0								0						0
3		CHIMALTENANGO	1	0	0	1	0	0	0	0	1	0	0	1	0	0	0	0	1	1
	1	ACATENANGO				1	0	0	0	0	1	0	0	1	0	0	0	0	1	1
	2	CHIMALTENANGO				0								0						0
	3	EL TIEJAR				0								0						0
	4	PARRAMOS				0								0						0
	5	PATZICÍA				0								0						0
	6	PATZÚN				0								0						0
	7	POCHUTA				0								0						0
	8	SAN ANDRÉS ITZAPA				0								0						0
	9	SAN JOSÉ POAQUIL				0								0						0
	10	SAN JUAN COMALAPA				0								0						0
	11	SAN MARTÍN JILOTEPEQUE				0								0						0
	12	SAN PEDRO YEPOCAPA				0								0						0
	13	SANTA APOLONIA				0								0						0
	14	SANTA CRUZ BALANYÁ				0								0						0
	15	TECPÁN GUATEMALA				0								0						0
	16	ZARAGOZA				0								0						0
4		CHIQUMULA	2	0	0	2	0	0	0	0	2	0	0	2	0	0	0	0	2	2
	1	CAMOJÁN				0								0						0
	2	CHIQUMULA				0								0						0
	3	CONCEPCIÓN LAS MINAS				0								0						0
	4	ESQUIPULAS				2	0	0	0	0	2	0	0	2	0	0	0	0	2	2
	5	IPALA				0								0						0
	6	JOCOJÁN				0								0						0
	7	OLOPA				0								0						0
	8	QUEZALTEPEQUE				0								0						0
	9	SAN JACINTO				0								0						0
	10	SAN JOSÉ LA ARADA				0								0						0
	11	SAN JUAN ERMITA				0								0						0
5		EL PROGRESO	0	0	0	0	0	0	0	0	0	0	0	0	0	0	0	0	0	0
	1	EL JICARO				0								0						0
	2	GUASTATOYA				0								0						0
	3	MORAZÁN				0								0						0
	4	SAN AGUSTÍN ACASAGUASTILÁN				0								0						0
	5	SAN ANTONIO LA PAZ				0								0						0
	6	SAN CRISTÓBAL ACASAGUASTILÁN				0								0						0
	7	SANARATIE				0								0						0
	8	SANSARE				0								0						0
6		ESCUINTLA	0	0	0	0	0	0	0	0	0	0	0	0	0	0	0	0	0	0
	1	ESCUINTLA				0								0						0
	2	GUANAGAZAPA				0								0						0
	3	ITZAPA				0								0						0
	4	LA DEMOCRACIA				0								0						0
	5	LA GOMERA				0								0						0
	6	MASAGUA				0								0						0
	7	NUEVA CONCEPCIÓN				0								0						0
	8	PALÍN				0								0						0
	9	PUERTO SAN JOSÉ				0								0						0
	10	SAN VICENTE PACAYA				0								0						0
	11	SANTA LUCÍA COITZUMALGUAPA				0								0						0
	12	SIPACATE				0								0						0
	13	SIGÜINALÁ				0								0						0
	14	TIGUISATE				0								0						0
7		GUATEMALA	8	4	0	12	0	0	0	1	6	5	0	12	1	1	0	2	8	12
	1	AMATILÁN				0								0						0
	2	CHINAUTLA				0								0						0
	3	CHIARRANCHO				0								0						0
	4	FRALJANÉS				0								0						0
	5	GUATEMALA				8	4	0	12	0	6	5	0	12	1	1	0	2	8	12
	6	MIXCO				0								0						0
	7	PALENCIA				0								0						0
	8	SAN JOSÉ DEL GOLFO				0								0						0
	9	SAN JOSÉ PINULA				0														

Nombre de la meta:

Verificación de la identidad de personas naturales que no pueden obtener su DPI, con situación resuelta

DIRECCIÓN DE VERIFICACIÓN DE IDENTIDAD Y APOYO SOCIAL
SEGUIMIENTO TEMÁTICO INSTITUCIONAL 2021
MES REPORTADO: ENERO

D	M	Departamento / municipio	Sexo				Edad							Pueblo						
			Mujeres	Hombres	No definido	Total	Niñez			Juventud 14 a 30 años	Adultos 31 a 60 años	Tercera Edad 61 años en adelante	No definido	Total	Maya	Xinca	Garífuna	Mestizos/Ladinos	No Indican	Total
							0 - 2	3 - 5	6 - 13											
8		HUEHUETENANGO	5	2	0	7	0	0	0	2	5	0	0	7	3	0	0	1	3	7
	1	AGUACATÁN				0								0						0
	2	CHIANTLA	1	0	0	1	0	0	0	0	1	0	0	1	0	0	0	0	1	1
	3	COLOTENANGO				0								0						0
	4	CONCEPCIÓN HUISTA	0	2	0	2	0	0	0	2	0	0	0	2	0	0	0	0	0	2
	5	CUILCO	2	0	0	2	0	0	0	0	2	0	0	2	0	0	0	0	2	2
	6	HUEHUETENANGO				0								0						0
	7	JACALTENANGO				0								0						0
	8	LA DEMOCRACIA				0								0						0
	9	LA LIBERTAD				0								0						0
	10	MALACATANCITO				0								0						0
	11	NENTÓN				0								0						0
	12	PETATÁN				0								0						0
	13	SAN ANTONIO HUISTA				0								0						0
	14	SAN GASPAR IXCHIL				0								0						0
	15	SAN ILDEFONSO IXTATHUACÁN				0								0						0
	16	SAN JUAN ATITÁN				0								0						0
	17	SAN JUAN IXCOY				0								0						0
	18	SAN MAÍEO IXTATÁN				0								0						0
	19	SAN MIGUEL ACATÁN				0								0						0
	20	SAN PEDRO NECTA				0								0						0
	21	SAN PEDRO SOLOMA				0								0						0
	22	SAN RAFAEL LA INDEPENDENCIA				0								0						0
	23	SAN RAFAEL PETZAL				0								0						0
	24	SAN SEBASTIÁN COATÁN				0								0						0
	25	SAN SEBASTIÁN HUEHUETENANGO				0								0						0
	26	SANTA ANA HUISTA				0								0						0
	27	SANTA BÁRBARA				0								0						0
	28	SANTA CRUZ BARILLAS				0								0						0
	29	SANTA EULALIA				0								0						0
	30	SANTIAGO CHIMALIENANGO				0								0						0
	31	TECTIÁN				0								0						0
	32	TODOS SANTOS CUCHUMATÁN				0								0						0
	33	UNIÓN CANTINIL	2	0	0	2	0	0	0	0	2	0	0	2	1	0	0	1	0	2
9		IZABAL	1	2	0	3	1	0	0	0	2	0	0	3	0	0	0	3	0	3
	1	EL ESTOR				0								0						0
	2	LIVINGSTON				0					1	0	0	2	0	0	0	2	0	2
	3	LOS AMATES	0	2	0	2	1	0	0	0	1	0	0	2	0	0	0	2	0	2
	4	MORALES				0	0	0	0	0	1	0	0	1	0	0	0	1	0	1
	5	PUERTO BARRIOS	1	0	0	1	0	0	0	0	0	0	0	1	0	0	0	0	0	1
10		JALAPA	0	0	0	0	0	0	0	0	0	0	0	0	0	0	0	0	0	0
	1	JALAPA				0								0						0
	2	MATAQUESQUINILA				0								0						0
	3	MONJAS				0								0						0
	4	SAN CARLOS ALZATATE				0								0						0
	5	SAN LUIS JILOTEPEQUE				0								0						0
	6	SAN MANUEL CHAPARRÓN				0								0						0
	7	SAN PEDRO PINULA				0								0						0
11		JUTIAPA	1	0	0	1	0	0	0	0	1	0	0	1	0	0	0	0	1	1
	1	AGUA BLANCA				0								0						0
	2	ASUNCIÓN MITA				0								0						0
	3	ATISCATEMPA				0								0						0
	4	COMAPA				0								0						0
	5	CONGUACO				0								0						0
	6	EL ADELANTO				0								0						0
	7	EL PROGRESO				0								0						0
	8	JALPATAGUA				0								0						0
	9	JEREZ				0								0						0
	10	JUTIAPA				0								0						0
	11	MOYUTA	1	0	0	1	0	0	0	0	1	0	0	1	0	0	0	0	1	1
	12	PASACO				0								0						0
	13	QUESADA				0								0						0
	14	SAN JOSÉ ACATEMPA				0								0						0
	15	SANTA CATARINA MITA				0								0						0
	16	TUPILEPEQUE				0								0						0
	17	ZAPOTILLÁN				0								0						0
12		PETEN	2	0	0	2	0	0	0	2	0	0	0	2	0	0	0	0	2	2
	1	DOLORES				0								0						0
	2	EL CHAL				0								0						0
	3	FLORES				0								0						0
	4	LA LIBERTAD				0								0						0
	5	LAS CRUCES				0								0						0
	6	MELCHOR DE MENCOS	1	0	0	1	0	0	0	1	0	0	0	1	0	0	0	0	1	1
	7	POTÓN				0								0						0
	8	SAN ANDRÉS				0								0						0
	9	SAN BENITO				0								0						0
	10	SAN FRANCISCO	1	0	0	1	0	0	0	1	0	0	0	1	0	0	0	0	1	1
	11	SAN JOSÉ				0								0						0
	12	SAN LUIS				0								0						0
	13	SANTA ANA				0								0						0
	14	SAYAXCHE				0								0						0

DIRECCIÓN DE VERIFICACIÓN DE IDENTIDAD Y APOYO SOCIAL
 SEGUIMIENTO TEMÁTICO INSTITUCIONAL 2021
 MES REPORTADO: ENERO

D	M	Departamento / municipio	Sexo				Edad							Pueblo						
			Mujeres	Hombres	No definido	Total	Niños			Juventud 14 a 30 años	Adultos 31 a 60 años	Tercera Edad 61 años en adelante	No definido	Total	Maya	Xinca	Garifuna	Mestizos/Ladinos	No Indican	Total
							0 - 2	3 - 5	6 - 13											
13		QUETZALTENANGO	2	3	0	5	0	0	0	1	3	1	0	5	1	0	0	4	0	5
	1	ALMOLONGA				0								0						0
	2	CABRICÁN				0								0						0
	3	CAJOLÁ				0								0						0
	4	CANTEL				0								0						0
	5	COATEPEQUE	0	1	0	1	0	0	1	0	0	0	0	1	0	0	0	1	0	1
	6	COLOMBA				0								0						0
	7	CONCEPCIÓN CHIGUIRICHAPA				0								0						0
	8	EL PALMAR				0								0						0
	9	FLORES COSTA CUCA				0								0						0
	10	GÉNOVA	0	1	0	1	0	0	0	1	0	0	0	1	0	0	0	1	0	1
	11	HUITÁN				0								0						0
	12	LA ESPERANZA				0								0						0
	13	OLINTEPEQUE				0								0						0
	14	OSTUNCALCO				0								0						0
	15	PALESTINA DE LOS ALIOS				0								0						0
	16	QUETZALTENANGO	1	1	0	2	0	0	0	1	1	0	0	2	0	0	0	2	0	2
	17	SALCAJÁ				0								0						0
	18	SAN CARLOS SIJA				0								0						0
	19	SAN FRANCISCO LA UNIÓN				0								0						0
	20	SAN MARTÍN SACATEPÉQUEZ	1	0	0	1	0	0	0	1	0	0	0	1	1	0	0	0	0	1
	21	SAN MAÍEO				0								0						0
	22	SAN MIGUEL SIGÜILÁ				0								0						0
	23	SIBILIA				0								0						0
	24	ZUNIL				0								0						0
14		QUICHÉ	3	8	0	11	0	0	0	6	2	3	0	11	4	0	0	1	6	11
	1	CANILLA				0								0						0
	2	CHAJUL				0								0						0
	3	CHICAMÁN	0	2	0	2	0	0	0	2	0	0	0	2	0	0	0	0	2	2
	4	CHICHÉ				0								0						0
	5	CHICHICASTENANGO	0	2	0	2	0	0	0	0	2	0	0	2	2	0	0	0	0	2
	6	CHINIQUE				0								0						0
	7	CUNÉN	0	2	0	2	0	0	2	0	0	0	0	2	0	0	0	1	1	2
	8	IXCÁN	0	2	0	2	0	0	2	0	0	0	0	2	2	0	0	0	0	2
	9	JOYABAJ				0								0						0
	10	NEBAJ				0								0						0
	11	PACHALUM				0								0						0
	12	PATZITE	1	0	0	1	0	0	0	0	1	0	0	1	0	0	0	0	1	1
	13	SACAPULAS				0								0						0
	14	SAN ANDRÉS SAUCABAJÁ				0								0						0
	15	SAN ANTONIO ILOTENANGO				0								0						0
	16	SAN BARTOLOMÉ JOCOIENANGO				0								0						0
	17	SAN JUAN COTZAL				0								0						0
	18	SAN PEDRO JOCOPILAS				0								0						0
	19	SANTA CRUZ DEL QUICHÉ	2	0	0	2	0	0	2	0	0	0	0	2	0	0	0	0	2	2
	20	USPANTÁN				0								0						0
	21	ZACUALPA				0								0						0
15		RETALHULEU	0	0	0	0	0	0	0	0	0	0	0	0	0	0	0	0	0	0
	1	CHAMPERICO				0								0						0
	2	EL ASINTAL				0								0						0
	3	NUEVO SAN CARLOS				0								0						0
	4	RETALHULEU				0								0						0
	5	SAN ANDRÉS VILLA SECA				0								0						0
	6	SAN FELIPE RETALHULEU				0								0						0
	7	SAN MARÍN ZAPOTILÁN				0								0						0
	8	SAN SEBASTIÁN				0								0						0
	9	SANTA CRUZ MULÚA				0								0						0
16		SACATEPÉQUEZ	0	0	0	0	0	0	0	0	0	0	0	0	0	0	0	0	0	0
	1	ANTIGUA GUATEMALA				0								0						0
	2	CIUDAD VIEJA				0								0						0
	3	JOCOIENANGO				0								0						0
	4	MAGDALENA MILPAS ALTAS				0								0						0
	5	PASTORES				0								0						0
	6	SAN ANTONIO AGUAS CALIENTES				0								0						0
	7	SAN BARTOLOMÉ MILPAS ALTAS				0								0						0
	8	SAN JUAN ALOIENANGO				0								0						0
	9	SAN LUCAS SACATEPÉQUEZ				0								0						0
	10	SAN MIGUEL DUEÑAS				0								0						0
	11	SANTA CATARINA BARAHONA				0								0						0
	12	SANTA LUCÍA MILPAS ALTAS				0								0						0
	13	SANTA MARÍA DE JESÚS				0								0						0
	14	SANTIAGO SACATEPÉQUEZ				0								0						0
	15	SANTO DOMINGO XENACOJ				0								0						0
	16	SUMPANGO				0								0						0



Nombre de la meta:

Verificación de la identidad de personas naturales que no pueden obtener su DPI, con situación resuelta

DIRECCIÓN DE VERIFICACIÓN DE IDENTIDAD Y APOYO SOCIAL
SEGUIMIENTO TEMÁTICO INSTITUCIONAL 2021
MES REPORTADO: ENERO

D	M	Departamento / municipio	Sexo				Edad							Pueblo						
			Mujeres	Hombres	No definido	Total	Niñez			Juventud 14 a 30 años	Adultos 31 a 60 años	Tercera Edad 61 años en adelante	No definido	Total	Maya	Xinca	Garífuna	Mestizos/Ladinos	No indican	Total
							0 - 2	3 - 5	6 - 13											
21		TOTONICAPÁN	0	2	0	2	0	0	0	1	1	0	0	2	0	0	0	1	1	2
	1	MOMOSTENANCO	0	1	0	1	0	0	0	1	0	0	1	0	0	0	0	0	1	1
	2	SAN ANDRÉS XECUL	0	1	0	1	0	0	0	1	0	0	1	0	0	0	0	1	0	1
	3	SAN BARTOLO				0							0							0
	4	SAN CRISTÓBAL TONICAPÁN				0							0							0
	5	SAN FRANCISCO EL ALTO				0							0							0
	6	SANTA LUCÍA LA REFORMA				0							0							0
	7	SANTA MARÍA CHIQUIMULA				0							0							0
	8	TOTONICAPÁN				0							0							0
22		ZACAPA	0	0	0	0	0	0	0	0	0	0	0	0	0	0	0	0	0	0
	1	CABAÑAS				0							0							0
	2	ESTANZUELA				0							0							0
	3	GUALAN				0							0							0
	4	HUEJÉ				0							0							0
	5	LA UNIÓN				0							0							0
	6	RIO HONDO				0							0							0
	7	SAN DIEGO				0							0							0
	8	SAN JORGE				0							0							0
	9	TECULUTÁN				0							0							0
	10	USUMATLÁN				0							0							0
	11	ZACAPA				0							0							0


Firma y sello de la máxima autoridad de la dependencia

RENAP
Registro Nacional de las Personas
Lic. César David Son Dardón
Director de Verificación de Identidad y Apoyo Social
Dirección de Verificación de Identidad y Apoyo Social
Sede Central RENAP Guatemala Guatemala

DIRECCIÓN DE VERIFICACIÓN DE IDENTIDAD Y APOYO SOCIAL

Guatemala, 02 de marzo de 2021
DVIAS-300-2021

Licenciado
Dante Antonio Ávalos Aguilar
Director de Gestión y Control Interno
Dirección de Gestión y Control Interno
Registro Nacional de las Personas -RENAP-
Su Despacho




Licenciado Ávalos Aguilar:

Es grato dirigirme a usted, con referencia al Memorando DGCI-SPFI-DPP-001-2021, de fecha 5 de enero de 2021, a través del que se traslada la calendarización de fechas para entrega del informe de metas físicas institucionales para el año 2021.

Por lo que, de conformidad con el calendario presentado, me permito trasladar el informe de metas físicas institucionales de la Dirección de Verificación de Identidad y Apoyo Social correspondiente al **mes de febrero de 2021**.

Sin otro particular, me suscribo de usted,


Muy cordialmente,


Lic. César David Son Dardón
Director de Verificación de Identidad y Apoyo Social
Dirección de Verificación de Identidad y Apoyo Social
Sede Central RENAP Guatemala Guatemala

CDSD/Inf
c.c: Archivo
Adjunto lo indicado.


**DIRECCIÓN DE VERIFICACIÓN DE IDENTIDAD Y APOYO SOCIAL
INFORME DE EJECUCIÓN MENSUAL DE METAS FÍSICAS INSTITUCIONALES 2021
MES REPORTADO: FEBRERO**


No.	Nombre de la Meta	Cantidad programada	Cantidad ejecutada	Medios de Verificación	Observaciones
3	Servicios de Verificación de Identidad y Apoyo Social	322	322		
3.1	Personas naturales sin poderse inscribir en el Registro Central de las Personas o sin poder obtener el Documento Personal de Identificación DPI-, con situación resuelta.	322	322	Informes e oficios de traslado, expedientes administrativos.	


Lic. César David Son Dardón
 Director de Verificación de Identidad y Apoyo Social
 Dirección de Verificación de Identidad y Apoyo Social
 Registro Central RENAP, Guatemala, Guatemala
 Firma y sello de la máxima autoridad de la dependencia

**DIRECCIÓN DE VERIFICACIÓN DE IDENTIDAD Y APOYO SOCIAL
REPROGRAMACIÓN DE METAS FÍSICAS INSTITUCIONALES 2021
MES REPORTADO: FEBRERO**

No.	Nombre de la Meta	Cantidad programada	Reprogramación requerida	Nueva programación	Justificación
3	Servicios de Verificación de Identidad y Apoyo Social	300	22	322	Incremento en la demanda de los servicios.
3.1	Personas naturales sin poderse inscribir en el Registro Central de las Personas o sin poder obtener el Documento Personal de Identificación DPI-, con situación resuelta.	300	22	322	




Lic. César David Sol Dardón
 Director de Verificación de Identidad y Apoyo Social
 Dirección de Verificación de Identidad y Apoyo Social
 Sede Central RENAP Guatemala, Guatemala

Firma y sello de la máxima autoridad de la dependencia

**DIRECCIÓN DE VERIFICACIÓN DE IDENTIDAD Y APOYO SOCIAL
INFORME DE SEGUIMIENTO TEMÁTICO INSTITUCIONAL 2021
MES REPORTADO: FEBRERO**

Producto: Servicios de Verificación de Identidad y Apoyo Social

No.	Meta	Meta				Sexo				Población beneficiada							Pueblo						
		Unidad de medida	Meta inicial	Meta vigente	Meta ejecutada	Mujeres	Hombres	No definido	Total	Niñez			Juventud	Adultos	Tercera Edad	No definido	Total	Maya	Xinca	Garifuna	Mestizos/Ladinos	Otro	Total
										0 - 2	3 - 5	6 - 13	14 - 30 años	31 - 60 años	61 años en adelante								
3.1	Personas naturales sin poderse inscribir en el Registro Central de las Personas o sin poder obtener el Documento Personal de Identificación -DPI-, con situación resuelta.	Caso	3,675	3,675	322	171	151	0	322	2	3	15	45	158	99	0	322	36	0	0	255	31	322
3.1.1	Personas naturales sin poderse inscribir en el Registro Central de las Personas, con situación resuelta.	Caso			267	142	125	0	267	2	3	15	35	138	74	0	267	27	0	0	228	12	267
3.1.2	Verificación de la identidad de personas naturales que no pueden obtener su DPI, con situación resuelta.	Caso			55	29	26	0	55	0	0	0	10	20	25	0	55	9	0	0	27	19	55
Objetivos																							
Resultados alcanzados		1	267 Personas naturales sin poderse inscribir en el Registro Central de las Personas, con situación resuelta.																				
		2	Verificación de la identidad de 55 personas naturales que no pueden obtener su DPI, con situación resuelta.																				
Obstáculos encontrados		1																					
		2	Falta de interés del ciudadano.																				
Observaciones																							



Lio. César David Son Dardón
Director de Verificación de Identidad y Apoyo Social
Dirección de Verificación de Identidad y Apoyo Social
Sede Central RENAP, Guatemala, Guatemala

Firma y sello de la máxima autoridad de la dependencia

Nombre de la mesa:

Personas naturales sin poderse inscribir en el Registro Central de las Personas, con situación resuelta.

DIRECCIÓN DE VERIFICACIÓN DE IDENTIDAD Y APOYO SOCIAL
SEGUIMIENTO TEMÁTICO INSTITUCIONAL 2021
MES REPORTADO: FEBRERO

D	M	Departamento / municipio	Sexo				Edad							Pueblo						
			Mujeres	Hombres	No definido	Total	Niñez			Juventud 14 a 30 años	Adultos 31 a 60 años	Tercera Edad 61 años en adelante	No definido	Total	Maya	Xinca	Garifuna	Mestizos/Ladinos	No indican	Total
							0 - 2	3 - 5	6 - 13											
8		HUEHUETENANGO	31	15	0	46	0	0	0	8	37	1	0	46	3	0	0	43	0	46
	1	AGUACATÁN				0								0						0
	2	CHIANTLA				45	0	0	0	8	36	1	0	45	2	0	0	43	0	45
	3	COLOTENANGO				0								0						0
	4	CONCEPCIÓN HUISTA				0								0						0
	5	CUILCO				0								0						0
	6	HUEHUETENANGO	0	1	0	1	0	0	0	0	1	0	0	1	1	0	0	0	0	1
	7	JACALTENANGO				0								0						0
	8	LA DEMOCRACIA				0								0						0
	9	LA LIBERTAD				0								0						0
	10	MALACATANCITO				0								0						0
	11	NENTÓN				0								0						0
	12	PETATÁN				0								0						0
	13	SAN ANTONIO HUISTA				0								0						0
	14	SAN GASPAR IXCHIL				0								0						0
	15	SAN ILDEFONSO IXTAHUACÁN				0								0						0
	16	SAN JUAN ATIÁN				0								0						0
	17	SAN JUAN IXCOY				0								0						0
	18	SAN MATEO IXTATÁN				0								0						0
	19	SAN MIGUEL ACATÁN				0								0						0
	20	SAN PEDRO NECIÁ				0								0						0
	21	SAN PEDRO SOLOMA				0								0						0
	22	SAN RAFAEL LA INDEPENDENCIA				0								0						0
	23	SAN RAFAEL PETZAL				0								0						0
	24	SAN SEBASTIÁN COATÁN				0								0						0
	25	SAN SEBASTIÁN HUEHUETENANGO				0								0						0
	26	SANTA ANA HUISTA				0								0						0
	27	SANTA BÁRBARA				0								0						0
	28	SANTA CRUZ BARILLAS				0								0						0
	29	SANTA EULALIA				0								0						0
	30	SANTIAGO CHIMALTENANGO				0								0						0
	31	TECITÁN				0								0						0
	32	TODOS SANTOS CUCHUMATÁN				0								0						0
	33	UNIÓN CANTINIL				0								0						0
9		IZABAL	13	15	0	28	0	0	3	4	16	5	0	28	0	0	0	28	0	28
	1	EL ESTOR				0								0						0
	2	LIVINGSTON				0								0						0
	3	LOS AMATES				0								0						0
	4	MORALES				0								0						0
	5	PUERTO BARRIOS	13	15	0	28	0	0	3	4	16	5	0	28	0	0	0	28	0	28
10		JALAPA	3	5	0	8	0	0	0	0	7	1	0	8	0	0	0	8	0	8
	1	JALAPA	3	5	0	8	0	0	0	0	7	1	0	8	0	0	0	8	0	8
	2	MATAQUESCUINTLA				0								0						0
	3	MONJAS				0								0						0
	4	SAN CARLOS ALZATATE				0								0						0
	5	SAN LUIS JILOTEPEQUE				0								0						0
	6	SAN MANUEL CHAPARRÓN				0								0						0
	7	SAN PEDRO PINULA				0								0						0
11		JUTIAPA	0	0	0	0	0	0	0	0	0	0	0	0	0	0	0	0	0	0
	1	AGUA BLANCA				0								0						0
	2	ASUNCIÓN MITA				0								0						0
	3	ATESCATEMPA				0								0						0
	4	COMAPA				0								0						0
	5	CONGUACO				0								0						0
	6	EL ADELANTO				0								0						0
	7	EL PROGRESO				0								0						0
	8	JALPATAGUA				0								0						0
	9	JEREZ				0								0						0
	10	JUTIAPA				0								0						0
	11	MOYUTA				0								0						0
	12	PASACO				0								0						0
	13	QUESADA				0								0						0
	14	SAN JOSÉ ACATEMPA				0								0						0
	15	SANTA CATARINA MITA				0								0						0
	16	YUPILTEPEQUE				0								0						0
	17	ZAPOTIILLÁN				0								0						0
12		PETÉN	0	0	0	0	0	0	0	0	0	0	0	0	0	0	0	0	0	0
	1	DOLORES				0								0						0
	2	EL CHAL				0								0						0
	3	FLORES				0								0						0
	4	LA LIBERTAD				0								0						0
	5	LAS CRUCES				0								0						0
	6	MELCHOR DE MENCOS				0								0						0
	7	POPTÓN				0								0						0
	8	SAN ANDRÉS				0								0						0
	9	SAN BENITO				0								0						0
	10	SAN FRANCISCO				0								0						0
	11	SAN JOSÉ				0								0						0
	12	SAN LUIS				0								0						0
	13	SANTA ANA				0								0						0
	14	SAYAXCHE				0								0						0

Nombre de la meta:

Personas naturales sin poderse inscribir en el Registro Central de las Personas, con situación resuelta.

DIRECCIÓN DE VERIFICACIÓN DE IDENTIDAD Y APOYO SOCIAL
SEGUIMIENTO TEMÁTICO INSTITUCIONAL 2021
MES REPORTADO: FEBRERO

D	M	Departamento / municipio	Sexo				Población beneficiada						Pueblo							
			Mujeres	Hombres	No definido	Total	Niñez			Juventud 14 a 30 años	Adultos 31 a 60 años	Tercera Edad 61 años en adelante	No definido	Total	Maya	Xinca	Garifuna	Mestizos/Ladinos	No Indican	Total
							0 - 2	3 - 5	6 - 13											
13		QUETZALTENANGO	1	5	0	6	1	0	3	0	1	1	0	6	3	0	0	3	0	6
	1	ALMOLONGA				0								0						0
	2	CABRICÁN				0								0						0
	3	CAJOLÁ				0								0						0
	4	CANTEL				0								0						0
	5	COATEPEQUE				0								0						0
	6	COLOMBA				0								0						0
	7	CONCEPCIÓN CHIGUIRICHAPA				0								0						0
	8	EL PALMAR				0								0						0
	9	FLORES COSTA CUCA				0								0						0
	10	GÉNOVA				0								0						0
	11	HUITÁN				0								0						0
	12	LA ESPERANZA				0								0						0
	13	OLINTEPEQUE				0								0						0
	14	OSTUNCALCO				0								0						0
	15	PALESTINA DE LOS ALTOS				0								0						0
	16	QUETZALTENANGO	1	5	0	6	1	0	3	0	1	1	0	6	3	0	0	3	0	6
	17	SALCAJÁ				0								0						0
	18	SAN CARLOS SIJA				0								0						0
	19	SAN FRANCISCO LA UNIÓN				0								0						0
	20	SAN MARTÍN SACATEPÉQUEZ				0								0						0
	21	SAN MATEO				0								0						0
	22	SAN MIGUEL SIGÜILÁ				0								0						0
	23	SIBILIA				0								0						0
	24	ZUHIL				0								0						0
14		QUICHÉ	10	9	0	19	0	1	2	9	6	1	0	19	15	0	0	4	0	19
	1	CANILLA				0								0						0
	2	CHAJUL				0								0						0
	3	CHICAMÁN				0								0						0
	4	CHICHÉ				0								0						0
	5	CHICHICASTENANGO				0								0						0
	6	CHINIQUE				0								0						0
	7	CUNÉN				0								0						0
	8	IXCÁN				0								0						0
	9	JOYABAJ				0								0						0
	10	NEBAJ				0								0						0
	11	PACHALUM				0								0						0
	12	PATZITE				0								0						0
	13	SACAPULAS				0								0						0
	14	SAN ANDRÉS SAJUCABAJÁ				0								0						0
	15	SAN ANTONIO ILOTENANGO				0								0						0
	16	SAN BARTOLOMÉ JOCOTENANGO				0								0						0
	17	SAN JUAN COTZAL				0								0						0
	18	SAN PEDRO JOCOPILAS				0								0						0
	19	SANTA CRUZ DEL QUICHÉ	10	9	0	19	0	1	2	9	6	1	0	19	15	0	0	4	0	19
	20	USPANTÁN				0								0						0
	21	ZACULPA				0								0						0
15		RETALHULEU	0	0	0	0	0	0	0	0	0	0	0	0	0	0	0	0	0	0
	1	CHAMPERICO				0								0						0
	2	EL ASINTAL				0								0						0
	3	NUEVO SAN CARLOS				0								0						0
	4	RETALHULEU				0								0						0
	5	SAN ANDRÉS VILLA SECA				0								0						0
	6	SAN FELIPE RETALHULEU				0								0						0
	7	SAN MARTÍN ZAPOTITLÁN				0								0						0
	8	SAN SEBASTIÁN				0								0						0
	9	SANTA CRUZ MILULÁ				0								0						0
16		SACATEPÉQUEZ	13	10	0	23	0	0	1	2	14	6	0	23	1	0	0	21	1	23
	1	ANTIGUA GUATEMALA	13	10	0	23	0	0	1	2	14	6	0	23	1	0	0	21	1	23
	2	CIUDAD VIEJA				0								0						0
	3	JOCOTENANGO				0								0						0
	4	MAGDALENA MILPAS ALTAS				0								0						0
	5	PASTORES				0								0						0
	6	SAN ANTONIO AGUAS CALIENTES				0								0						0
	7	SAN BARTOLOMÉ MILPAS ALTAS				0								0						0
	8	SAN JUAN ALOTENANGO				0								0						0
	9	SAN LUCAS SACATEPÉQUEZ				0								0						0
	10	SAN MIGUEL DUEÑAS				0								0						0
	11	SANTA CATERINA BARAHONA				0								0						0
	12	SANTA LUCÍA MILPAS ALTAS				0								0						0
	13	SANTA MARÍA DE JESÚS				0								0						0
	14	SANTIAGO SACATEPÉQUEZ				0								0						0
	15	SANTO DOMINGO XENACÓJ				0								0						0
	16	SUMPANGO				0								0						0





Nombre de la meta:

Personas naturales sin poderse inscribir en el Registro Central de las Personas, con situación resuelta.

DIRECCIÓN DE VERIFICACIÓN DE IDENTIDAD Y APOYO SOCIAL
SEGUIMIENTO TEMÁTICO INSTITUCIONAL 2021
MES REPORTADO: FEBRERO

D	M	Departamento / municipio	Sexo				Población beneficiada							Pueblo						
			Mujeres	Hombres	No definido	Total	Niñez			Juventud 14 a 30 años	Adultos 31 a 60 años	Tercera Edad 61 años en adelante	No definido	Total	Maya	Xinca	Garifuna	Mestizos/Ladinos	No Indican	Total
							0 - 2	3 - 5	6 - 13											
21		TOTONICAPÁN	0	0	0	0	0	0	0	0	0	0	0	0	0	0	0	0	0	0
	1	MOMOSTENANGO				0														0
	2	SAN ANDRÉS XECUL				0														0
	3	SAN BARTOLO				0														0
	4	SAN CRISTÓBAL TOTONICAPÁN				0														0
	5	SAN FRANCISCO EL ALTO				0														0
	6	SANTA LUCÍA LA REFORMA				0														0
	7	SANTA MARÍA CHIQUIMULA				0														0
	8	TOTONICAPÁN				0														0
22		ZACAPA	0	0	0	0	0	0	0	0	0	0	0	0	0	0	0	0	0	0
	1	CABAÑAS				0														0
	2	ESTANZUELA				0														0
	3	GUALÁN				0														0
	4	HUIÉ				0														0
	5	LA UNIÓN				0														0
	6	RÍO HONDO				0														0
	7	SAN DIEGO				0														0
	8	SAN JORGE				0														0
	9	TECULUTÁN				0														0
	10	USUMATLÁN				0														0
	11	ZACAPA				0														0



Lic. César David Son Dardón
 Director de Verificación de Identidad y Apoyo Social
 Dirección de Verificación de Identidad y Apoyo Social
 Sede Central RENAP, Guatemala, Guatemala

Firma y sello de la máxima autoridad de la dependencia

DIRECCIÓN DE VERIFICACIÓN DE IDENTIDAD Y APOYO SOCIAL
 SEGUIMIENTO TEMÁTICO INSTITUCIONAL 2021
 MES REPORTADO: FEBRERO

D	M	Departamento / municipio	Sexo				Edad							Pueblo						
			Mujeres	Hombres	No definido	Total	Niñez			Juvenud 14 a 30 años	Adultos 31 a 60 años	Tercera Edad 61 años en adelante	No definido	Total	Maya	Xinca	Ga'ñuna	Mestizos/l adinos	No Indican	Total
							0 - 2	3 - 5	6 - 13											
8		HUEHUETENANGO	7	4	0	11	0	0	0	6	3	2	0	11	0	0	0	4	7	11
	1	AGUACATÁN	2	0	0	2	0	0	0	2	0	0	0	2	0	0	0	0	2	2
	2	CHIANTLA	1	1	0	2	0	0	0	2	0	0	0	2	0	0	0	2	0	2
	3	COLATENANGO				0								0					0	0
	4	CONCEPCIÓN HUISTA				0								0					0	0
	5	CUJICO				0								0					0	0
	6	HUEHUETENANGO	0	1	0	1	0	0	0	0	1	0	0	1	0	0	0	0	1	1
	7	JACALTENANGO				0								0					0	0
	8	LA DEMOCRACIA				0								0					0	0
	9	LA LIBERTAD				0								0					0	0
	10	MALACATANCITO				0								0					0	0
	11	NENÓN				0								0					0	0
	12	PETATÁN				0								0					0	0
	13	SAN ANTONIO HUISTA				0								0					0	0
	14	SAN GASPAR IXCHIL				0								0					0	0
	15	SAN ILDEFONSO IXTAPUACÁN	2	0	0	2	0	0	0	0	2	0	0	2	0	0	0	0	2	2
	16	SAN JUAN AITÁN				0								0					0	0
	17	SAN JUAN IXCOY	0	2	0	2	0	0	0	2	0	0	0	2	0	0	0	2	0	2
	18	SAN MATEO IXTATÁN				0								0					0	0
	19	SAN MIGUEL ACATÁN				0								0					0	0
	20	SAN PEDRO NECTA				0								0					0	0
	21	SAN PEDRO SOLOMA	2	0	0	2	0	0	0	0	2	0	0	2	0	0	0	0	2	2
	22	SAN RAFAEL LA INDEPENDENCIA				0								0					0	0
	23	SAN RAFAEL PETZAL				0								0					0	0
	24	SAN SEBASTIÁN COATÁN				0								0					0	0
	25	SAN SEBASTIÁN HUEHUETENANGO				0								0					0	0
	26	SANTA ANA HUISTA				0								0					0	0
	27	SANTA BÁRBARA				0								0					0	0
	28	SANTA CRUZ BARILLAS				0								0					0	0
	29	SANTA EULALIA				0								0					0	0
	30	SANTIAGO CHIMALTENANGO				0								0					0	0
	31	TECITÁN				0								0					0	0
	32	TODOS SANTOS CUCHUMATÁN				0								0					0	0
	33	UNIÓN CANTINIL				0								0					0	0
9		IZABAL	0	2	0	2	0	0	0	0	1	1	0	2	0	0	0	2	0	2
	1	EL ESTOR				0								0					0	0
	2	LIVINGSTON				0								0					0	0
	3	LOS AMATES	0	1	0	1	0	0	0	0	1	0	0	1	0	0	0	1	0	1
	4	MORALES	0	1	0	1	0	0	0	0	1	0	0	1	0	0	0	1	0	1
	5	PUERTO BARRIOS				0								0					0	0
10		JALAPA	0	0	0	0	0	0	0	0	0	0	0	0	0	0	0	0	0	0
	1	JALAPA				0								0					0	0
	2	MATAQUESCUINTLA				0								0					0	0
	3	MONJAS				0								0					0	0
	4	SAN CARLOS ALZATATE				0								0					0	0
	5	SAN LUIS JILOTEPEQUE				0								0					0	0
	6	SAN MANUEL CHAPARRÓN				0								0					0	0
	7	SAN PEDRO PINULA				0								0					0	0
11		JUTIAPA	0	0	0	0	0	0	0	0	0	0	0	0	0	0	0	0	0	0
	1	AGUA BLANCA				0								0					0	0
	2	ASUNCIÓN MITA				0								0					0	0
	3	ATESCATEMPA				0								0					0	0
	4	COMAPA				0								0					0	0
	5	CONGUACO				0								0					0	0
	6	EL ADELANTO				0								0					0	0
	7	EL PROGRESO				0								0					0	0
	8	JALPATAGUA				0								0					0	0
	9	JEREZ				0								0					0	0
	10	JUTIAPA				0								0					0	0
	11	MOYUTA				0								0					0	0
	12	PASACO				0								0					0	0
	13	QUESADA				0								0					0	0
	14	SAN JOSÉ ACATEMPA				0								0					0	0
	15	SANTA CATARINA MITA				0								0					0	0
	16	YUPILTEPEQUE				0								0					0	0
	17	ZAPOTITLÁN				0								0					0	0
12		PETÉN	0	0	0	0	0	0	0	0	0	0	0	0	0	0	0	0	0	0
	1	DOLORES				0								0					0	0
	2	EL CHAL				0								0					0	0
	3	FLORES				0								0					0	0
	4	LA LIBERTAD				0								0					0	0
	5	LAS CRUCES				0								0					0	0
	6	MELCHOR DE MENCOS				0								0					0	0
	7	POPÚN				0								0					0	0
	8	SAN ANDRÉS				0								0					0	0
	9	SAN BENITO				0								0					0	0
	10	SAN FRANCISCO				0								0					0	0
	11	SAN JOSÉ				0								0					0	0
	12	SAN LUIS				0								0					0	0
	13	SANTA ANA				0								0					0	0
	14	SAYAXCHE				0								0					0	0

Nombre de la meta:

Verificación de la identidad de personas naturales que no pueden obtener su DPI, con situación resuelta

DIRECCIÓN DE VERIFICACIÓN DE IDENTIDAD Y APOYO SOCIAL
SEGUIMIENTO TEMÁTICO INSTITUCIONAL 2021
MES REPORTADO: FEBRERO

D	M	Departamento / municipio	Sexo				Edad						Pueblo							
			Mujeres	Hombres	No definido	Total	Niñez			Juventud 14 a 30 años	Adultos 31 a 40 años	Tercera Edad 61 años en adelante	No definido	Total	Maya	Xinca	Garifuna	Mestizos/Ladinos	No indican	Total
							0 - 2	3 - 5	6 - 13											
13		QUETZALTENANGO	1	0	0	1	0	0	0	0	0	1	0	1	1	0	0	0	0	1
	1	ALMOLONGA				0								0						0
	2	CABRICÁN				0								0						0
	3	CAJOLÁ				0								0						0
	4	CANTEL				0								0						0
	5	COATEPEQUE				0								0						0
	6	COLOMBA				0								0						0
	7	CONCEPCIÓN CHIRICHAPA				0								0						0
	8	EL PALMAR	1	0	0	1	0	0	0	0	0	1	0	1	1	0	0	0	0	1
	9	FLORES COSTA CUCA				0								0						0
	10	GÉNOVA				0								0						0
	11	HUITÁN				0								0						0
	12	LA ESPERANZA				0								0						0
	13	OLINTEPEQUE				0								0						0
	14	OSTUNCALCO				0								0						0
	15	PALESTINA DE LOS ALTOS				0								0						0
	16	QUETZALTENANGO				0								0						0
	17	SALCAJÁ				0								0						0
	18	SAN CARLOS SIJA				0								0						0
	19	SAN FRANCISCO LA UNIÓN				0								0						0
	20	SAN MARTÍN SACATEPÉQUEZ				0								0						0
	21	SAN MATEO				0								0						0
	22	SAN MIGUEL SIGÜILÁ				0								0						0
	23	SIBILIA				0								0						0
	24	ZUNIL				0								0						0
14		QUICHÉ	1	0	0	1	0	0	0	0	0	1	0	1	0	0	0	0	1	1
	1	CANILLA				0								0						0
	2	CHAJUL				0								0						0
	3	CHICAMÁN				0								0						0
	4	CHICHÉ				0								0						0
	5	CHICHICASTENANGO				0								0						0
	6	CHINIQUE				0								0						0
	7	CUNÉN				0								0						0
	8	IXCÁN				0								0						0
	9	JOYABAJ				0								0						0
	10	NEBAJ	1	0	0	1	0	0	0	0	1	0	1	0	0	0	0	0	1	1
	11	PACHALUM				0								0						0
	12	PATZITE				0								0						0
	13	SACAPULAS				0								0						0
	14	SAN ANDRÉS SAJUCABAJÁ				0								0						0
	15	SAN ANTONIO ILOTENANGO				0								0						0
	16	SAN BARTOLOMÉ JOCOTENANGO				0								0						0
	17	SAN JUAN COTZAL				0								0						0
	18	SAN PEDRO JOCOPILAS				0								0						0
	19	SANTA CRUZ DEL QUICHÉ				0								0						0
	20	USPANTÁN				0								0						0
	21	ZACUALPA				0								0						0
15		RETALHULEU	0	0	0	0	0	0	0	0	0	0	0	0	0	0	0	0	0	0
	1	CHAMPERICO				0								0						0
	2	EL ASINTAL				0								0						0
	3	NUEVO SAN CARLOS				0								0						0
	4	RETALHULEU				0								0						0
	5	SAN ANDRÉS VILLA SECA				0								0						0
	6	SAN FELIPE RETALHULEU				0								0						0
	7	SAN MARTÍN ZAPOTITLÁN				0								0						0
	8	SAN SEBASTIÁN				0								0						0
	9	SANTA CRUZ MULLÁ				0								0						0
16		SACATEPÉQUEZ	1	0	0	1	0	0	0	0	0	1	0	1	0	0	0	0	1	1
	1	ANTIGUA GUATEMALA				0								0						0
	2	CIUDAD VIEJA				0								0						0
	3	JOCOTENANGO				0								0						0
	4	MAGDALENA MILPAS ALTAS				0								0						0
	5	PASTORES				0								0						0
	6	SAN ANTONIO AGUAS CALIENTES				0								0						0
	7	SAN BARTOLOMÉ MILPAS ALTAS				0								0						0
	8	SAN JUAN ALOTENANGO				0								0						0
	9	SAN LUCAS SACATEPÉQUEZ				0								0						0
	10	SAN MIGUEL DUEÑAS				0								0						0
	11	SANTA CATARINA BARAHONA				0								0						0
	12	SANTA LUCÍA MILPAS ALTAS	1	0	0	1	0	0	0	0	1	0	1	0	0	0	0	0	1	1
	13	SANTA MARÍA DE JESÚS				0								0						0
	14	SANTIAGO SACATEPÉQUEZ				0								0						0
	15	SANTO DOMINGO XENACÓJ				0								0						0
	16	SUMPANGO				0								0						0



Nombre de la meta:

Verificación de la identidad de personas naturales que no pueden obtener su DPI, con situación resuelta

DIRECCIÓN DE VERIFICACIÓN DE IDENTIDAD Y APOYO SOCIAL
SEGUIMIENTO TEMÁTICO INSTITUCIONAL 2021
MES REPORTADO: FEBRERO

D	M	Departamento / municipio	Sexo				Población beneficiada							Pueblo						
			Mujeres	Hombres	No definido	Total	Niñez			Juventud 14 a 30 años	Adultos 31 a 60 años	Tercera Edad 61 años en adelante	No definido	Total	Maya	Xinca	Garífuna	Mestizos/Ladinos	No indican	Total
							0 - 2	3 - 5	6 - 13											
21		TOTONICAPÁN	1	0	0	1	0	0	0	0	1	0	0	1	0	0	0	1	0	1
	1	MOMOSTENANGO	1	0	0	1	0	0	0	0	1	0	0	1	0	0	0	1	0	1
	2	SAN ANDRÉS XECUL				0								0						0
	3	SAN BARTOLO				0								0						0
	4	SAN CRISTÓBAL TOTONICAPÁN				0								0						0
	5	SAN FRANCISCO EL ALTO				0								0						0
	6	SANTA LUCÍA LA REFORMA				0								0						0
	7	SANTA MARÍA CHIQUIMULA				0								0						0
	8	TOTONICAPÁN				0								0						0
22		ZACAPA	0	0	0	0	0	0	0	0	0	0	0	0	0	0	0	0	0	0
	1	CABAÑAS				0								0						0
	2	ESTANZUELA				0								0						0
	3	GUALÁN				0								0						0
	4	HUITÉ				0								0						0
	5	LA UNIÓN				0								0						0
	6	RÍO HONDO				0								0						0
	7	SAN DIEGO				0								0						0
	8	SAN JORGE				0								0						0
	9	TECULUTÁN				0								0						0
	10	USUMATLÁN				0								0						0
	11	ZACAPA				0								0						0



Lic. César David Son Dardón
Director de Verificación de Identidad y Apoyo Social
Dirección de Verificación de Identidad y Apoyo Social
Sede Central RENAP Guatemala Guatemala

DIRECCIÓN DE VERIFICACIÓN DE IDENTIDAD Y APOYO SOCIAL

Guatemala, 05 de abril de 2021
DVIAS-496-2021

Licenciado
Dante Antonio Ávalos Aguilar
Director de Gestión y Control Interno
Dirección de Gestión y Control Interno
Registro Nacional de las Personas -RENAP-
Su Despacho



Licenciado Ávalos Aguilar:

Es grato dirigirme a usted, con referencia al Memorando DGCI-SPFI-DPP-001-2021, de fecha 5 de enero de 2021, a través del que se traslada la calendarización de fechas para entrega del informe de metas físicas institucionales para el año 2021.

Por lo que, de conformidad con el calendario presentado, me permito trasladar el informe de metas físicas institucionales de la Dirección de Verificación de Identidad y Apoyo Social correspondiente al **mes de marzo de 2021**.

Sin otro particular, me suscribo de usted,

Muy cordialmente,

Licenciada Lourdes Roxana Santizo Sosa
Director de Verificación de Identidad y Apoyo Social en Funciones
Registro Nacional de las Personas - RENAP -

LRSS/InfS
c.c: Archivo
Adjunto lo indicado.



DIRECCIÓN DE VERIFICACIÓN DE IDENTIDAD Y APOYO SOCIAL
REPROGRAMACIÓN DE METAS FÍSICAS INSTITUCIONALES 2021
MES REPORTADO: MARZO

No.	Nombre de la Meta	Cantidad programada	Reprogramación requerida	Nueva programación	Justificación
3	Servicios de Verificación de Identidad y Apoyo Social	340	9	349	Incremento en la localización de usuarios, derivado de la implementación de nuevas estrategias.
3.1	Personas naturales sin poderse inscribir en el Registro Central de las Personas o sin poder obtener el Documento Personal de Identificación -DPI-, con situación resuelta.	340	9	349	



Firma y sello de la máxima autoridad de la dependencia

**DIRECCIÓN DE VERIFICACIÓN DE IDENTIDAD Y APOYO SOCIAL
INFORME DE EJECUCIÓN MENSUAL DE METAS FÍSICAS INSTITUCIONALES 2021
MES REPORTADO: MARZO**

No.	Nombre de la Meta	Cantidad programada	Cantidad ejecutada	Medios de Verificación	Observaciones
3	Servicios de Verificación de Identidad y Apoyo Social	349	349		
3.1	Personas naturales sin poderse inscribir en el Registro Central de las Personas o sin poder obtener el Documento Personal de Identificación -DPI-, con situación resuelta.	349	349	Informes e oficios de traslado, expedientes administrativos	




Firma y sello de la máxima autoridad de la dependencia

Nombre de la meta:

Personas naturales sin poderse inscribir en el Registro Central de las Personas, con situación resuelta.

DIRECCIÓN DE VERIFICACIÓN DE IDENTIDAD Y APOYO SOCIAL
SEGUIMIENTO TEMÁTICO INSTITUCIONAL 2021
MES REPORTADO: MARZO

D	M	Departamento / municipio	Sexo				Edad							Pueblo						
			Mujeres	Hombres	No definido	Total	Niños			Juventud 14 a 30 años	Adultos 31 a 60 años	Tercera Edad 61 años en adelante	No delimitado	Total	Maya	Xinca	Guzuna	Mestizos/Ladinos	No indican	Total
							0-2	3-5	6-13											
8		HUEHUETENANGO	0	0	0	0	0	0	0	0	0	0	0	0	0	0	0	0	0	0
	1	AGUACATÁN	0	0	0	0	0	0	0	0	0	0	0	0	0	0	0	0	0	0
	2	CHIANTLA	0	0	0	0	0	0	0	0	0	0	0	0	0	0	0	0	0	0
	3	COLOTEHANGO	0	0	0	0	0	0	0	0	0	0	0	0	0	0	0	0	0	0
	4	CONCEPCIÓN HUISTA	0	0	0	0	0	0	0	0	0	0	0	0	0	0	0	0	0	0
	5	CUILCO	0	0	0	0	0	0	0	0	0	0	0	0	0	0	0	0	0	0
	6	HUEHUETENANGO	0	0	0	0	0	0	0	0	0	0	0	0	0	0	0	0	0	0
	7	JACALTEHANGO	0	0	0	0	0	0	0	0	0	0	0	0	0	0	0	0	0	0
	8	LA DEMOCRACIA	0	0	0	0	0	0	0	0	0	0	0	0	0	0	0	0	0	0
	9	LA LIBERTAD	0	0	0	0	0	0	0	0	0	0	0	0	0	0	0	0	0	0
	10	MALACATANCICIO	0	0	0	0	0	0	0	0	0	0	0	0	0	0	0	0	0	0
	11	NENTÓN	0	0	0	0	0	0	0	0	0	0	0	0	0	0	0	0	0	0
	12	PETATÁN	0	0	0	0	0	0	0	0	0	0	0	0	0	0	0	0	0	0
	13	SAN ANTONIO HUISTA	0	0	0	0	0	0	0	0	0	0	0	0	0	0	0	0	0	0
	14	SAN GASPAR IXCHIL	0	0	0	0	0	0	0	0	0	0	0	0	0	0	0	0	0	0
	15	SAN ILDEFONSO IXTAPUACÁN	0	0	0	0	0	0	0	0	0	0	0	0	0	0	0	0	0	0
	16	SAN JUAN ATIÁN	0	0	0	0	0	0	0	0	0	0	0	0	0	0	0	0	0	0
	17	SAN JUAN IXCOY	0	0	0	0	0	0	0	0	0	0	0	0	0	0	0	0	0	0
	18	SAN MATEO IXATÁN	0	0	0	0	0	0	0	0	0	0	0	0	0	0	0	0	0	0
	19	SAN MIGUEL ACATÁN	0	0	0	0	0	0	0	0	0	0	0	0	0	0	0	0	0	0
	20	SAN PEDRO NECIA	0	0	0	0	0	0	0	0	0	0	0	0	0	0	0	0	0	0
	21	SAN PEDRO SOLOMA	0	0	0	0	0	0	0	0	0	0	0	0	0	0	0	0	0	0
	22	SAN RAFAEL LA INDEPENDENCIA	0	0	0	0	0	0	0	0	0	0	0	0	0	0	0	0	0	0
	23	SAN RAFAEL PETZAL	0	0	0	0	0	0	0	0	0	0	0	0	0	0	0	0	0	0
	24	SAN SEBASTIÁN COATÁN	0	0	0	0	0	0	0	0	0	0	0	0	0	0	0	0	0	0
	25	SAN SEBASTIÁN HUEHUETENANGO	0	0	0	0	0	0	0	0	0	0	0	0	0	0	0	0	0	0
	26	SANTA ANA HUISTA	0	0	0	0	0	0	0	0	0	0	0	0	0	0	0	0	0	0
	27	SANTA BÁRBARA	0	0	0	0	0	0	0	0	0	0	0	0	0	0	0	0	0	0
	28	SANTA CRUZ BARILLAS	0	0	0	0	0	0	0	0	0	0	0	0	0	0	0	0	0	0
	29	SANTA EULALIA	0	0	0	0	0	0	0	0	0	0	0	0	0	0	0	0	0	0
	30	SANTIAGO CHIMALTENANGO	0	0	0	0	0	0	0	0	0	0	0	0	0	0	0	0	0	0
	31	TECTITÁN	0	0	0	0	0	0	0	0	0	0	0	0	0	0	0	0	0	0
	32	TODOS SANTOS CUCHUMATÁN	0	0	0	0	0	0	0	0	0	0	0	0	0	0	0	0	0	0
	33	UNIÓN CANTINIL	0	0	0	0	0	0	0	0	0	0	0	0	0	0	0	0	0	0
9		IZABAL	0	0	0	0	0	0	0	0	0	0	0	0	0	0	0	0	0	0
	1	EL ESTOR	0	0	0	0	0	0	0	0	0	0	0	0	0	0	0	0	0	0
	2	LIVINGSTON	0	0	0	0	0	0	0	0	0	0	0	0	0	0	0	0	0	0
	3	LOS AMATES	0	0	0	0	0	0	0	0	0	0	0	0	0	0	0	0	0	0
	4	MORALES	0	0	0	0	0	0	0	0	0	0	0	0	0	0	0	0	0	0
	5	PUERTO BARRIOS	0	0	0	0	0	0	0	0	0	0	0	0	0	0	0	0	0	0
10		JALAPA	1	3	0	4	0	0	0	1	3	0	0	4	0	0	0	4	0	4
	1	JALAPA	1	3	0	4	0	0	0	1	3	0	0	4	0	0	0	4	0	4
	2	MATAQUESCUINTLA	0	0	0	0	0	0	0	0	0	0	0	0	0	0	0	0	0	0
	3	MÓNJAS	0	0	0	0	0	0	0	0	0	0	0	0	0	0	0	0	0	0
	4	SAN CARLOS ALZATATE	0	0	0	0	0	0	0	0	0	0	0	0	0	0	0	0	0	0
	5	SAN LUIS JILOTEPEQUE	0	0	0	0	0	0	0	0	0	0	0	0	0	0	0	0	0	0
	6	SAN MANUEL CHAPARRÓN	0	0	0	0	0	0	0	0	0	0	0	0	0	0	0	0	0	0
	7	SAN PEDRO PINJLA	0	0	0	0	0	0	0	0	0	0	0	0	0	0	0	0	0	0
11		JUTIAPA	0	0	0	0	0	0	0	0	0	0	0	0	0	0	0	0	0	0
	1	AGUA BLANCA	0	0	0	0	0	0	0	0	0	0	0	0	0	0	0	0	0	0
	2	ASUNCIÓN MITA	0	0	0	0	0	0	0	0	0	0	0	0	0	0	0	0	0	0
	3	ATESCATEMPA	0	0	0	0	0	0	0	0	0	0	0	0	0	0	0	0	0	0
	4	COMAPA	0	0	0	0	0	0	0	0	0	0	0	0	0	0	0	0	0	0
	5	CONGUACO	0	0	0	0	0	0	0	0	0	0	0	0	0	0	0	0	0	0
	6	EL ADELANTO	0	0	0	0	0	0	0	0	0	0	0	0	0	0	0	0	0	0
	7	EL PROGRESO	0	0	0	0	0	0	0	0	0	0	0	0	0	0	0	0	0	0
	8	JALPATAGUA	0	0	0	0	0	0	0	0	0	0	0	0	0	0	0	0	0	0
	9	JEREZ	0	0	0	0	0	0	0	0	0	0	0	0	0	0	0	0	0	0
	10	JUTIAPA	0	0	0	0	0	0	0	0	0	0	0	0	0	0	0	0	0	0
	11	MOYUTA	0	0	0	0	0	0	0	0	0	0	0	0	0	0	0	0	0	0
	12	PASACO	0	0	0	0	0	0	0	0	0	0	0	0	0	0	0	0	0	0
	13	QUESADA	0	0	0	0	0	0	0	0	0	0	0	0	0	0	0	0	0	0
	14	SAN JOSÉ ACATEMPA	0	0	0	0	0	0	0	0	0	0	0	0	0	0	0	0	0	0
	15	SANTA CATARINA MITA	0	0	0	0	0	0	0	0	0	0	0	0	0	0	0	0	0	0
	16	YUPILTEPEQUE	0	0	0	0	0	0	0	0	0	0	0	0	0	0	0	0	0	0
	17	ZAPOTILÁN	0	0	0	0	0	0	0	0	0	0	0	0	0	0	0	0	0	0
12		PETÉN	0	0	0	0	0	0	0	0	0	0	0	0	0	0	0	0	0	0
	1	DOLORES	0	0	0	0	0	0	0	0	0	0	0	0	0	0	0	0	0	0
	2	EL CIAL	0	0	0	0	0	0	0	0	0	0	0	0	0	0	0	0	0	0
	3	FLORES	0	0	0	0	0	0	0	0	0	0	0	0	0	0	0	0	0	0
	4	LA LIBERTAD	0	0	0	0	0	0	0	0	0	0	0	0	0	0	0	0	0	0
	5	LAS CRUCES	0	0	0	0	0	0	0	0	0	0	0	0	0	0	0	0	0	0
	6	MELCHOR DE MENCOS	0	0	0	0	0	0	0	0	0	0	0	0	0	0	0	0	0	0
	7	POPTÚN	0	0	0	0	0	0	0	0	0	0	0	0	0	0	0	0	0	0
	8	SAN ANDRÉS	0	0	0	0	0	0	0	0	0	0	0	0	0	0	0	0	0	0
	9	SAN BENITO	0	0	0															

Nombre de la meta:

Personas naturales sin poderse inscribir en el Registro Central de las Personas, con situación resuelta.

 DIRECCIÓN DE VERIFICACIÓN DE IDENTIDAD Y APOYO SOCIAL
 SEGUIMIENTO TEMÁTICO INSTITUCIONAL 2021
 MES REPORTADO: MARZO

D	M	Departamento / municipio	Sexo		Total	Población beneficiada							Pueblo							
			Mujeres	Hombres		No definido	Niñez			Juventud 14 a 30 años	Adultos 31 a 60 años	Tercera Edad 61 años en adelante	No definido	Total	Maya	Xinca	Garífuna	Mestizos/Ladinos	No indican	Total
							0 - 2	3 - 5	6 - 13											
13		QUETZALTENANGO	3	10	0	13	0	0	0	0	8	5	0	13	8	0	1	4	0	13
	1	ALMOLONGA				0								0						0
	2	CABRICÁN				0								0						0
	3	CAJOLÁ				0								0						0
	4	CANTEL				0								0						0
	5	COATEPEQUE				0								0						0
	6	COLOMBA				0								0						0
	7	CONCEPCIÓN CHIQUIRICHAPA				0								0						0
	8	EL PALMAR				0								0						0
	9	FLORES COSTA CUCA				0								0						0
	10	GÉNOVA				0								0						0
	11	HUITÁN				0								0						0
	12	LA ESPERANZA				0								0						0
	13	OLINTEPEQUE				0								0						0
	14	OSTUNCALCO				0								0						0
	15	PALESTINA DE LOS ALTOS				0								0						0
	16	QUETZALTENANGO	3	10	0	13	0	0	0	0	8	5	0	13	8	0	1	4	0	13
	17	SALCAJÁ				0								0						0
	18	SAN CARLOS SJA				0								0						0
	19	SAN FRANCISCO LA UNIÓN				0								0						0
	20	SAN MARTÍN SACATEPÉQUEZ				0								0						0
	21	SAN MATEO				0								0						0
	22	SAN MIGUEL SIGÜILÁ				0								0						0
	23	SIBILIA				0								0						0
	24	ZUNIL				0								0						0
14		QUICHÉ	0	0	0	0	0	0	0	0	0	0	0	0	0	0	0	0	0	0
	1	CANILLA				0								0						0
	2	CHAJUL				0								0						0
	3	CHICAMÁN				0								0						0
	4	CHICHÉ				0								0						0
	5	CHICHICASTENANGO				0								0						0
	6	CHINIQUE				0								0						0
	7	CUNÉN				0								0						0
	8	IXCÁN				0								0						0
	9	JOYABAJ				0								0						0
	10	NEBAJ				0								0						0
	11	PACHALUM				0								0						0
	12	PATZITE				0								0						0
	13	SACAPULAS				0								0						0
	14	SAN ANDRÉS SAJACABAJÁ				0								0						0
	15	SAN ANTONIO ILOTENANGO				0								0						0
	16	SAN BARTOLOMÉ JOCOTENANGO				0								0						0
	17	SAN JUAN COTZAL				0								0						0
	18	SAN PEDRO JOCOPILAS				0								0						0
	19	SANTA CRUZ DEL QUICHÉ				0								0						0
	20	USPANTÁN				0								0						0
	21	ZACHUAPA				0								0						0
15		RETALHULEU	0	0	0	0	0	0	0	0	0	0	0	0	0	0	0	0	0	0
	1	CHAMPERICO				0								0						0
	2	EL ASINTAL				0								0						0
	3	NUEVO SAN CARLOS				0								0						0
	4	RETALHULEU				0								0						0
	5	SAN ANDRÉS VILLA SECA				0								0						0
	6	SAN FELIPE RETALHULEU				0								0						0
	7	SAN MARTÍN ZAPOTILÁN				0								0						0
	8	SAN SEBASTIÁN				0								0						0
	9	SANTA CRUZ MULÚ				0								0						0
16		SACATEPÉQUEZ	7	2	0	9	2	0	1	1	4	1	0	9	1	0	0	8	0	9
	1	ANTIGUA GUATEMALA	7	2	0	9	2	0	1	1	4	1	0	9	1	0	0	8	0	9
	2	CIUDAD VIEJA				0								0						0
	3	JOCOTENANGO				0								0						0
	4	MAGDALENA MILPAS ALTAS				0								0						0
	5	PASTORES				0								0						0
	6	SAN ANTONIO AGUAS CALIENTES				0								0						0
	7	SAN BARTOLOMÉ MILPAS ALTAS				0								0						0
	8	SAN JUAN ALOTENANGO				0								0						0
	9	SAN LUCAS SACATEPÉQUEZ				0								0						0
	10	SAN MIGUEL DUEÑAS				0								0						0
	11	SANTA CATARINA BARAHONA				0								0						0
	12	SANTA LUCÍA MILPAS ALTAS				0								0						0
	13	SANTA MARÍA DE JESÚS				0								0						0
	14	SANTIAGO SACATEPÉQUEZ				0								0						0
	15	SANTO DOMINGO XENACÓJ				0								0						0
	16	SUMPANGO				0								0						0




Nombre de la mela:

Personas naturales sin poderse inscribir en el Registro Central de las Personas, con situación resuelta.

DIRECCIÓN DE VERIFICACIÓN DE IDENTIDAD Y APOYO SOCIAL
SEGUIMIENTO TEMÁTICO INSTITUCIONAL 2021
MES REPORTADO: MARZO

D	M	Departamento / municipio	Sexo				Población beneficiada							Etnia					
			Mujeres	Hombres	No definido	Total	Edad			Tercera Edad 61 años en adelante	No definido	Total	Maya	Xinca	Garifuna	Mestizos/Ladinos	No Indican	Total	
							Niñez	Juventud	Adultos										
0 - 2	3 - 5	6 - 13	14 a 30 años	31 a 60 años															
21		TOTONICAPÁN	0	0	0	0	0	0	0	0	0	0	0	0	0	0	0	0	0
	1	MOMOSTENANGO	0	0	0	0	0	0	0	0	0	0	0	0	0	0	0	0	0
	2	SAN ANDRÉS XECUL	0	0	0	0	0	0	0	0	0	0	0	0	0	0	0	0	0
	3	SAN BARTOLO	0	0	0	0	0	0	0	0	0	0	0	0	0	0	0	0	0
	4	SAN CRISTÓBAL TOTONICAPÁN	0	0	0	0	0	0	0	0	0	0	0	0	0	0	0	0	0
	5	SAN FRANCISCO EL ALTO	0	0	0	0	0	0	0	0	0	0	0	0	0	0	0	0	0
	6	SANTA LUCÍA LA REFORMA	0	0	0	0	0	0	0	0	0	0	0	0	0	0	0	0	0
	7	SANTA MARÍA CHIQUIMULA	0	0	0	0	0	0	0	0	0	0	0	0	0	0	0	0	0
	8	TOTONICAPÁN	0	0	0	0	0	0	0	0	0	0	0	0	0	0	0	0	0
22		ZACAPA	0	0	0	0	0	0	0	0	0	0	0	0	0	0	0	0	0
	1	CABAÑAS	0	0	0	0	0	0	0	0	0	0	0	0	0	0	0	0	0
	2	ESTANZUELA	0	0	0	0	0	0	0	0	0	0	0	0	0	0	0	0	0
	3	GUALAN	0	0	0	0	0	0	0	0	0	0	0	0	0	0	0	0	0
	4	HUITÉ	0	0	0	0	0	0	0	0	0	0	0	0	0	0	0	0	0
	5	LA UNIÓN	0	0	0	0	0	0	0	0	0	0	0	0	0	0	0	0	0
	6	RÍO HONDO	0	0	0	0	0	0	0	0	0	0	0	0	0	0	0	0	0
	7	SAN DIEGO	0	0	0	0	0	0	0	0	0	0	0	0	0	0	0	0	0
	8	SAN JORGE	0	0	0	0	0	0	0	0	0	0	0	0	0	0	0	0	0
	9	TECLUTAN	0	0	0	0	0	0	0	0	0	0	0	0	0	0	0	0	0
	10	USUMATLÁN	0	0	0	0	0	0	0	0	0	0	0	0	0	0	0	0	0
	11	ZACAPA	0	0	0	0	0	0	0	0	0	0	0	0	0	0	0	0	0




Nombre de la meta:

Verificación de la identidad de personas naturales que no pueden obtener su DPI, con situación resuelta

DIRECCIÓN DE VERIFICACIÓN DE IDENTIDAD Y APOYO SOCIAL
SEGUIMIENTO TEMÁTICO INSTITUCIONAL 2021
MES REPORTADO: MARZO

D	M	Departamento / municipio	Sexo				Edad							Pueblo						
			Mujeres	Hombres	No definido	Total	Niñez			Juventud 14 a 30 años	Adultos 31 a 60 años	Tercera Edad 61 años en adelante	No definido	Total	Maya	Xinca	Garifuna	Mestizos/Ladinos	No indican	Total
							0 - 2	3 - 5	6 - 13											
		República de Guatemala	44	38	0	82	0	0	0	18	40	24	0	82	13	0	1	23	45	82
1		ALTA VERAPAZ	0	2	0	2	0	0	0	2	0	0	0	2	0	0	0	2	0	2
	1	CHAHAL	0	0	0	0								0						0
	2	CHISEC	0	0	0	0								0						0
	3	COBAN	0	0	0	0								0						0
	4	FRAY BARTOLOMÉ DE LAS CASAS	0	2	0	2	0	0	2	0	0	0	0	2	0	0	0	2	0	2
	5	LANQUÍN	0	0	0	0								0						0
	6	PANZÓS	0	0	0	0								0						0
	7	RAXRUHÁ	0	0	0	0								0						0
	8	SAN CRISTÓBAL VERAPAZ	0	0	0	0								0						0
	9	SAN JUAN CHAMELCO	0	0	0	0								0						0
	10	SAN MIGUEL TUZURÚ	0	0	0	0								0						0
	11	SAN PEDRO CARCHÁ	0	0	0	0								0						0
	12	SANTA CATALINA LA TINTA	0	0	0	0								0						0
	13	SANTA CRUZ VERAPAZ	0	0	0	0								0						0
	14	SANTA MARÍA CAHABÓN	0	0	0	0								0						0
	15	SENAHÚ	0	0	0	0								0						0
	16	TACTIC	0	0	0	0								0						0
	17	TAMAHÚ	0	0	0	0								0						0
2		BAJA VERAPAZ	0	1	0	1	0	0	0	0	0	1	0	1	1	0	0	0	0	1
	1	CUBILCO	0	0	0	0								0						0
	2	GRANADOS	0	0	0	0								0						0
	3	PURULHÁ	0	1	0	1	0	0	0	0	1	0	1	1	0	0	0	0	0	1
	4	RABINAL	0	0	0	0								0						0
	5	SALAMÁ	0	0	0	0								0						0
	6	SAN JERÓNIMO	0	0	0	0								0						0
	7	SAN MIGUEL CHICAJ	0	0	0	0								0						0
	8	SANTA CRUZ EL CHOL	0	0	0	0								0						0
3		CHIMALTENANGO	1	0	0	1	0	0	0	1	0	0	0	1	0	0	0	0	1	1
	1	ACATENANGO	0	0	0	0								0						0
	2	CHIMALTENANGO	0	0	0	0								0						0
	3	EL TEJAR	0	0	0	0								0						0
	4	PARRAMOS	0	0	0	0								0						0
	5	PATZICÍA	0	0	0	0								0						0
	6	PATZÚN	0	0	0	0								0						0
	7	POCHUTA	0	0	0	0								0						0
	8	SAN ANDRÉS ITZAPA	0	0	0	0								0						0
	9	SAN JOSÉ POAQUIL	0	0	0	0								0						0
	10	SAN JUAN COMALAPA	0	0	0	0								0						0
	11	SAN MARTÍN JILOTEPEQUE	0	0	0	0								0						0
	12	SAN PEDRO YEPOCAPA	0	0	0	0								0						0
	13	SANTA APOLONIA	0	0	0	0								0						0
	14	SANTA CRUZ BALANYÁ	0	0	0	0								0						0
	15	TECPÁN GUATEMALA	0	0	0	0								0						0
	16	ZARAGOZA	1	0	0	1	0	0	0	1	0	0	0	1	0	0	0	0	1	1
4		CHIQUMULA	1	0	0	1	0	0	0	0	1	0	0	1	0	0	0	0	1	1
	1	CAMOTÁN	0	0	0	0								0						0
	2	CHIQUMULA	0	0	0	0								0						0
	3	CONCEPCIÓN LAS MINAS	1	0	0	1	0	0	0	1	0	0	1	1	0	0	0	0	1	1
	4	ESQUIPULAS	0	0	0	0								0						0
	5	IPALA	0	0	0	0								0						0
	6	JOCOTÁN	0	0	0	0								0						0
	7	OLOPA	0	0	0	0								0						0
	8	QUEZALTEPEQUE	0	0	0	0								0						0
	9	SAN JACINTO	0	0	0	0								0						0
	10	SAN JOSÉ LA ARADA	0	0	0	0								0						0
	11	SAN JUAN ERMITA	0	0	0	0								0						0
5		EL PROGRESO	0	0	0	0	0	0	0	0	0	0	0	0	0	0	0	0	0	0
	1	EL JICARO	0	0	0	0								0						0
	2	GUASTATOYA	0	0	0	0								0						0
	3	MORAZÁN	0	0	0	0								0						0
	4	SAN AGUSTÍN ACASAGUASTILÁN	0	0	0	0								0						0
	5	SAN ANTONIO LA PAZ	0	0	0	0								0						0
	6	SAN CRISTÓBAL ACASAGUASTILÁN	0	0	0	0								0						0
	7	SANARATE	0	0	0	0								0						0
	8	SANSARÉ	0	0	0	0								0						0
6		ESCUINTLA	2	1	0	3	0	0	0	0	3	0	0	3	1	0	0	0	2	3
	1	ESCUINTLA	0	1	0	1	0	0	0	0	1	0	0	1	1	0	0	0	0	1
	2	GUANACAZAPA	0	0	0	0								0						0
	3	ITZAPA	0	0	0	0								0						0
	4	LA DEMOCRACIA	0	0	0	0								0						0
	5	LA GOMERA	0	0	0	0								0						0
	6	MASAGUA	0	0	0	0								0						0
	7	NEUEVA CONCEPCIÓN	0	0	0	0								0						0
	8	PALÍN	0	0	0	0								0						0
	9	PUERTO SAN JOSÉ	0	0	0	0								0						0
	10	SAN VICENTE PACAYA	0	0	0	0								0						0
	11	SANTA LUCÍA COTZUMALGUAPA	0	0	0	0								0						0
	12	SIPACATE	0	0	0	0								0						0
	13	SIQINALÁ	0	0	0	0								0						0
	14	TIQUISATE	2	0	0	2	0	0	0	2	0	0	2	2	0	0	0	0	2	2
7		GUATEMALA	10	15	0	25	0	0	0	5	12	8	0	25	1	0	1			

Nombre de la mesa:

Verificación de la identidad de personas naturales que no pueden obtener su DPI, con situación resuelta

DIRECCIÓN DE VERIFICACIÓN DE IDENTIDAD Y APOYO SOCIAL
SEGUIMIENTO TEMÁTICO INSTITUCIONAL 2021
MES REPORTADO: MARZO

D	M	Departamento / municipio	Sexo				Edad							Pueblo						
			Mujeres	Hombres	No definido	Total	Niñez			Juventud 14 a 30 años	Adultos 31 a 60 años	Tercera Edad 61 años en adelante	No definido	Total	Maya	Xinca	Garituna	Mestizos/Ladinos	No indican	Total
							0 - 2	3 - 5	6 - 13											
13		QUETZALTENANGO	2	1	0	3	0	0	0	1	1	1	0	3	2	0	0	0	1	3
	1	ALMOLONGA				0								0						0
	2	CABRICÁN				0								0						0
	3	CAJOLÁ				0								0						0
	4	CANTEL				0								0						0
	5	COATEPEQUE				0								0						0
	6	COLOMBA				0								0						0
	7	CONCEPCIÓN CHQUIRICHAPA				0								0						0
	8	EL PALMAR				0								0						0
	9	FLORES COSTA CUCA				0								0						0
	10	GÉNOVA				0								0						0
	11	HUITÁN				0								0						0
	12	LA ESPERANZA				0								0						0
	13	OLINTEPEQUE				0								0						0
	14	OSTUNCALCO				0								0						0
	15	PALESTINA DE LOS ALTOS				0								0						0
	16	QUETZALTENANGO	0	1	0	1	0	0	0	1	0	0	0	1	0	0	0	0	1	1
	17	SALCAJÁ				0								0						0
	18	SAN CARLOS SIJA				0								0						0
	19	SAN FRANCISCO LA UNIÓN				0								0						0
	20	SAN MARTÍN SACATEPÉQUEZ	2	0	0	2	0	0	0	0	1	1	0	2	2	0	0	0	0	2
	21	SAN MATEO				0								0						0
	22	SAN MIGUEL SIGÜILÁ				0								0						0
	23	SIBILLA				0								0						0
	24	ZUNIL				0								0						0
14		QUICHÉ	4	3	0	7	0	0	0	1	4	2	0	7	2	0	0	3	2	7
	1	CANILLA				0								0						0
	2	CHAJUL	0	1	0	1	0	0	0	1	0	0	0	1	0	0	0	1	0	1
	3	CHICAMÁN				0								0						0
	4	CHICHÉ	1	1	0	2	0	0	0	0	2	0	0	2	0	0	0	2	0	2
	5	CHICHICASTENANGO	1	0	0	1	0	0	0	0	1	0	0	1	0	0	0	1	0	1
	6	CHINIQUE				0								0						0
	7	CUNÉN				0								0						0
	8	IXCÁN				0								0						0
	9	JOYABAJ				0								0						0
	10	NEBAJ	2	0	0	2	0	0	0	0	1	1	0	2	1	0	0	0	1	2
	11	PACHALUM				0								0						0
	12	PATZITE				0								0						0
	13	SACAPULAS				0								0						0
	14	SAN ANDRÉS SAJCAJABÁ				0								0						0
	15	SAN ANTONIO ILOTENANGO				0								0						0
	16	SAN BARTOLOMÉ JOCOTENANGO				0								0						0
	17	SAN JUAN COTZAL	0	1	0	1	0	0	0	0	1	0	0	1	1	0	0	0	0	1
	18	SAN PEDRO JOCOPILAS				0								0						0
	19	SANTA CRUZ DEL QUICHÉ				0								0						0
	20	USPANTÁN				0								0						0
	21	ZACUALPA				0								0						0
15		RETALHULEU	1	0	0	1	0	0	0	1	0	0	0	1	0	0	0	0	1	1
	1	CHAMPERICO				0								0						0
	2	EL ASINTAL				0								0						0
	3	NUEVO SAN CARLOS				0								0						0
	4	RETALHULEU				0								0						0
	5	SAN ANDRÉS VILLA SECA				0								0						0
	6	SAN FELIPE RETALHULEU				0								0						0
	7	SAN MARTÍN ZAPOPOTILÁN				0								0						0
	8	SAN SEBASTIÁN				0								0						0
	9	SANTA CRUZ MULÚA	1	0	0	1	0	0	0	1	0	0	0	1	0	0	0	0	1	1
16		SACATEPÉQUEZ	4	0	0	4	0	0	0	0	2	2	0	4	0	0	0	3	1	4
	1	ANTIGUA GUATEMALA	1	0	0	1	0	0	0	0	1	1	0	1	0	0	0	1	0	1
	2	CIUDAD VIEJA				0								0						0
	3	JOCOTENANGO	3	0	0	3	0	0	0	0	2	1	0	3	0	0	0	2	1	3
	4	MAGDALENA MILPAS ALTAS				0								0						0
	5	PASTORES				0								0						0
	6	SAN ANTONIO AGUAS CALIENTES				0								0						0
	7	SAN BARTOLOMÉ MILPAS ALTAS				0								0						0
	8	SAN JUAN ALOTENANGO				0								0						0
	9	SAN LUCAS SACATEPÉQUEZ				0								0						0
	10	SAN MIGUEL DUEÑAS				0								0						0
	11	SANTA CATARINA BARAHONA				0								0						0
	12	SANTA LUCÍA MILPAS ALTAS				0								0						0
	13	SANTA MARÍA DE JESÚS				0								0						0
	14	SANTIAGO SACATEPÉQUEZ				0								0						0
	15	SANTO DOMINGO XENACÓJ				0								0						0
	16	SUMPANGO				0								0						0



Nombre de la meta:

Verificación de la identidad de personas naturales que no pueden obtener su DNI, con situación resuelta

DIRECCIÓN DE VERIFICACIÓN DE IDENTIDAD Y APOYO SOCIAL
SEGUIMIENTO TEMÁTICO INSTITUCIONAL 2021
MES REPORTADO: MARZO


D	M	Departamento / municipio	Sexo				Edad							Pueblo						
			Mujeres	Hombres	No definido	Total	Niñez			Juventud 14 a 30 años	Adultos 31 a 60 años	Tercera Edad 61 años en adelante	No definido	Total	Maya	Xinca	Garífuna	Mestizos/Ladinos	No indican	Total
							0-2	3-5	6-13											
17		SAN MARCOS	2	2	0	4	0	0	0	0	2	2	0	4	0	0	0	1	3	4
	1	AYULA	0	0	0	0	0	0	0	0	0	0	0	0	0	0	0	0	0	0
	2	CATARINA	0	0	0	0	0	0	0	0	0	0	0	0	0	0	0	0	0	0
	3	COMITANCILLO	0	0	0	0	0	0	0	0	0	0	0	0	0	0	0	0	0	0
	4	CONCEPCIÓN TUTUAPA	0	0	0	0	0	0	0	0	0	0	0	0	0	0	0	0	0	0
	5	EL QUETZAL	0	1	0	1	0	0	0	0	1	0	1	0	0	0	0	1	1	0
	6	EL TUMBADOR	0	0	0	0	0	0	0	0	0	0	0	0	0	0	0	0	0	0
	7	ESQUIPULAS PALO GORDO	0	0	0	0	0	0	0	0	0	0	0	0	0	0	0	0	0	0
	8	IXCHIGUÁN	0	0	0	0	0	0	0	0	0	0	0	0	0	0	0	0	0	0
	9	LA BLANCA	0	0	0	0	0	0	0	0	0	0	0	0	0	0	0	0	0	0
	10	LA REFORMA	0	0	0	0	0	0	0	0	0	0	0	0	0	0	0	0	0	0
	11	MALACATÁN	0	0	0	0	0	0	0	0	0	0	0	0	0	0	0	0	0	0
	12	NUEVO PROGRESO	0	0	0	0	0	0	0	0	0	0	0	0	0	0	0	0	0	0
	13	OCOS	0	0	0	0	0	0	0	0	0	0	0	0	0	0	0	0	0	0
	14	PAJAPITA	0	0	0	0	0	0	0	0	0	0	0	0	0	0	0	0	0	0
	15	RÍO BLANCO	0	0	0	0	0	0	0	0	0	0	0	0	0	0	0	0	0	0
	16	SAN ANTONIO SACATEPÉQUEZ	0	0	0	0	0	0	0	0	0	0	0	0	0	0	0	0	0	0
	17	SAN CRISTÓBAL CUCHO	0	0	0	0	0	0	0	0	0	0	0	0	0	0	0	0	0	0
	18	SAN JOSÉ EL RODEO	0	0	0	0	0	0	0	0	0	0	0	0	0	0	0	0	0	0
	19	SAN JOSÉ OJETENAM	0	0	0	0	0	0	0	0	0	0	0	0	0	0	0	0	0	0
	20	SAN LORENZO	0	0	0	0	0	0	0	0	0	0	0	0	0	0	0	0	0	0
	21	SAN MARCOS	0	0	0	0	0	0	0	0	0	0	0	0	0	0	0	0	0	0
	22	SAN MIGUEL IXHAHUACÁN	0	0	0	0	0	0	0	0	0	0	0	0	0	0	0	0	0	0
	23	SAN PABLO	0	0	0	0	0	0	0	0	0	0	0	0	0	0	0	0	0	0
	24	SAN PEDRO SACATEPÉQUEZ	0	0	0	0	0	0	0	0	0	0	0	0	0	0	0	0	0	0
	25	SAN RAFAEL PIE DE LA CUESTA	0	0	0	0	0	0	0	0	0	0	0	0	0	0	0	0	0	0
	26	SIBINAL	0	0	0	0	0	0	0	0	0	0	0	0	0	0	0	0	0	0
	27	SIPACAPA	0	0	0	0	0	0	0	0	0	0	0	0	0	0	0	0	0	0
	28	TACANÁ	2	0	0	2	0	0	0	0	2	0	0	2	0	0	0	0	2	2
	29	TAJUMULCO	0	0	0	0	0	0	0	0	0	0	0	0	0	0	0	0	0	0
	30	TEJUTLA	0	1	0	1	0	0	0	0	1	0	1	0	0	0	0	1	1	1
18		SANTA ROSA	1	1	0	2	0	0	0	0	2	0	0	2	0	0	0	1	1	2
	1	BARBERENA	0	0	0	0	0	0	0	0	0	0	0	0	0	0	0	0	0	0
	2	CASILLAS	0	0	0	0	0	0	0	0	0	0	0	0	0	0	0	0	0	0
	3	CHIQUIMULLA	0	0	0	0	0	0	0	0	0	0	0	0	0	0	0	0	0	0
	4	CUILAPA	1	0	0	1	0	0	0	1	0	0	1	0	0	0	0	1	1	0
	5	GUAZACAPÁN	0	0	0	0	0	0	0	0	0	0	0	0	0	0	0	0	0	0
	6	NUEVA SANTA ROSA	0	0	0	0	0	0	0	0	0	0	0	0	0	0	0	0	0	0
	7	ORATORIO	0	1	0	1	0	0	0	1	0	0	1	0	0	0	1	1	1	0
	8	PUEBLO NUEVO VIRAS	0	0	0	0	0	0	0	0	0	0	0	0	0	0	0	0	0	0
	9	SAN JUAN TECUACO	0	0	0	0	0	0	0	0	0	0	0	0	0	0	0	0	0	0
	10	SAN RAFAEL LAS FLORES	0	0	0	0	0	0	0	0	0	0	0	0	0	0	0	0	0	0
	11	SANTA CRUZ NARANJO	0	0	0	0	0	0	0	0	0	0	0	0	0	0	0	0	0	0
	12	SANTA MARÍA IXHUATÁN	0	0	0	0	0	0	0	0	0	0	0	0	0	0	0	0	0	0
	13	SANTA ROSA DE LIMA	0	0	0	0	0	0	0	0	0	0	0	0	0	0	0	0	0	0
	14	TAXIQUILCO	0	0	0	0	0	0	0	0	0	0	0	0	0	0	0	0	0	0
19		SOLOLA	3	0	0	3	0	0	0	0	3	0	3	2	0	0	1	0	3	1
	1	CONCEPCIÓN	1	0	0	1	0	0	0	0	1	0	1	2	0	0	1	0	1	2
	2	NAHUALÁ	2	0	0	2	0	0	0	0	2	0	2	0	0	0	0	0	0	0
	3	PANAJACHEL	0	0	0	0	0	0	0	0	0	0	0	0	0	0	0	0	0	0
	4	SAN ANDRÉS SEMETABAJ	0	0	0	0	0	0	0	0	0	0	0	0	0	0	0	0	0	0
	5	SAN ANTONIO PALOPO	0	0	0	0	0	0	0	0	0	0	0	0	0	0	0	0	0	0
	6	SAN JOSÉ CHACATÁ	0	0	0	0	0	0	0	0	0	0	0	0	0	0	0	0	0	0
	7	SAN JUAN LA LAGUNA	0	0	0	0	0	0	0	0	0	0	0	0	0	0	0	0	0	0
	8	SAN LUCAS TOLIMÁN	0	0	0	0	0	0	0	0	0	0	0	0	0	0	0	0	0	0
	9	SAN MARCOS LA LAGUNA	0	0	0	0	0	0	0	0	0	0	0	0	0	0	0	0	0	0
	10	SAN PABLO LA LAGUNA	0	0	0	0	0	0	0	0	0	0	0	0	0	0	0	0	0	0
	11	SAN PEDRO LA LAGUNA	0	0	0	0	0	0	0	0	0	0	0	0	0	0	0	0	0	0
	12	SANTA CATARINA IXHAHUACÁN	0	0	0	0	0	0	0	0	0	0	0	0	0	0	0	0	0	0
	13	SANTA CATARINA PALOPO	0	0	0	0	0	0	0	0	0	0	0	0	0	0	0	0	0	0
	14	SANTA CLARA LA LAGUNA	0	0	0	0	0	0	0	0	0	0	0	0	0	0	0	0	0	0
	15	SANTA CRUZ LA LAGUNA	0	0	0	0	0	0	0	0	0	0	0	0	0	0	0	0	0	0
	16	SANTA LUCÍA UTATLÁN	0	0	0	0	0	0	0	0	0	0	0	0	0	0	0	0	0	0
	17	SANTA MARÍA VISITACIÓN	0	0	0	0	0	0	0	0	0	0	0	0	0	0	0	0	0	0
	18	SANTIAGO ATITLÁN	0	0	0	0	0	0	0	0	0	0	0	0	0	0	0	0	0	0
	19	SOLOLA	0	0	0	0	0	0	0	0	0	0	0	0	0	0	0	0	0	0
20		SUCHITEPÉQUEZ	2	0	0	2	0	0	0	0	2	0	2	0	0	0	1	1	2	0
	1	CHICACAO	0	0	0	0	0	0	0	0	0	0	0	0	0	0	0	0	0	0
	2	CUYOTENANGO	0	0	0	0	0	0	0	0	0	0	0	0	0	0	0	0	0	0
	3	MAZATENANGO	0	0	0	0	0	0	0	0	0	0	0	0	0	0	0	0	0	0
	4	PATULUL	0	0	0	0	0	0	0	0	0	0	0	0	0	0	0	0	0	0
	5	PUEBLO NUEVO	0	0	0	0	0	0	0	0	0	0	0	0	0	0	0	0	0	0
	6	RÍO BRAVO	0	0	0	0	0	0	0	0	0	0	0	0	0	0	0	0	0	0
	7	SAMAYAC	1	0	0	1	0	0	0	1	0	0	1	0	0	0	1	0	1	0
	8	SAN ANTONIO SUCHITEPÉQUEZ	1	0	0	1	0	0	0	1	0	0	1	0	0	0	0	1	1	

Nombre de la mela:

Verificación de la identidad de personas naturales que no pueden obtener su DPI, con situación resuelta

DIRECCIÓN DE VERIFICACIÓN DE IDENTIDAD Y APOYO SOCIAL
SEGUIMIENTO TEMÁTICO INSTITUCIONAL 2021
MES REPORTADO: MARZO

D	M	Departamento / municipio	Sexo				Población beneficiada							Pueblo						
			Mujeres	Hombres	No definido	Total	Niñez			Juventud 14 a 30 años	Adultos 31 a 60 años	Tercera Edad 61 años en adelante	No definido	Total	Maya	Xinca	Garifuna	Mestizos/Ladinos	No Indican	Total
							0 - 2	3 - 5	6 - 13											
21		TONONICAPÁN	4	1	0	5	0	0	0	2	3	0	0	5	0	0	0	0	5	5
	1	MOMOSTENANGO				0								0					0	0
	2	SAN ANDRÉS XECUL				0								0					0	0
	3	SAN BARTOLO	1	0	0	1	0	0	0	0	1	0	0	1	0	0	0	0	1	1
	4	SAN CRISTÓBAL TONONICAPÁN				0								0					0	0
	5	SAN FRANCISCO EL ALTO	1	0	0	1	0	0	0	1	0	0	0	1	0	0	0	0	1	1
	6	SANTA LUCÍA LA REFORMA				0								0					0	0
	7	SANTA MARÍA CHIQUIMULA	2	0	0	2	0	0	0	0	2	0	0	2	0	0	0	0	2	2
	8	TONONICAPÁN	0	1	0	1	0	0	0	1	0	0	0	1	0	0	0	0	1	1
22		ZACAPA	0	0	0	0	0	0	0	0	0	0	0	0	0	0	0	0	0	0
	1	CABAÑAS				0								0					0	0
	2	ESTANZUELA				0								0					0	0
	3	GUJALÁN				0								0					0	0
	4	HUITÉ				0								0					0	0
	5	LA UNIÓN				0								0					0	0
	6	RÍO HONDO				0								0					0	0
	7	SAN DIEGO				0								0					0	0
	8	SAN JORGE				0								0					0	0
	9	TECULUTÁN				0								0					0	0
	10	USUMATLÁN				0								0					0	0
	11	ZACAPA				0								0					0	0




Firma y sello de la máxima autoridad de la dependencia

DIRECCIÓN DE VERIFICACIÓN DE IDENTIDAD Y APOYO SOCIAL
 INFORME DE SEGUIMIENTO TEMÁTICO INSTITUCIONAL 2021
 MES REPORTADO: MARZO

 Producto: Servicios de Verificación de Identidad y Apoyo Social

No.	Meta	Población beneficiada																					
		Meta				Sexo				Edad								Pueblo					
		Unidad de medida	Meta inicial	Meta vigente	Meta ejecutada	Mujeres	Hombres	No definido	Total	Niñez			Juventud	Adultos	Tercera Edad	No definido	Total	Maya	Xinca	Garífuna	Mestizos/Ladinos	Otro	Total
								0 - 2	3 - 5	6 - 13	14 - 30 años	31 - 60 años	61 años en adelante										
3.1	Personas naturales sin poderse inscribir en el Registro Central de las Personas o sin poder obtener el Documento Personal de Identificación -DPI-, con situación resuelta.	Caso	3,675	3,675	349	177	172	0	349	3	4	4	59	151	128	0	349	49	0	2	253	45	349
3.1.1	Personas naturales sin poderse inscribir en el Registro Central de las Personas, con situación resuelta.	Caso			267	133	134	0	267	3	4	4	41	111	104	0	267	36	0	1	230	0	267
3.1.2	Verificación de la identidad de personas naturales que no pueden obtener su DPI, con situación resuelta.	Caso			82	44	38	0	82	0	0	0	18	40	24	0	82	13	0	1	23	45	82
Objetivos																							
Resultados alcanzados		1	267 Personas naturales sin poderse inscribir en el Registro Central de las Personas, con situación resuelta.																				
		2	Verificación de la identidad de 82 personas naturales que no pueden obtener su DPI, con situación resuelta.																				
Obstáculos encontrados		1																					
		2	Falta de interés del ciudadano.																				
Observaciones																							





Firma y sello de la máxima autoridad de la dependencia

DIRECCIÓN DE VERIFICACIÓN DE IDENTIDAD Y APOYO SOCIAL

Guatemala, 03 de mayo de 2021
DVIAS-681-2021

Licenciado
Dante Antonio Ávalos Aguilar
Director de Gestión y Control Interno
Dirección de Gestión y Control Interno
Registro Nacional de las Personas -RENAP-
Su Despacho



Licenciado Ávalos Aguilar:

Es grato dirigirme a usted, con referencia al Memorando DGCI-SPFI-DPP-001-2021, de fecha 5 de enero de 2021, a través del que se traslada la calendarización de fechas para entrega del informe de metas físicas institucionales para el año 2021.

Por lo que, de conformidad con el calendario presentado, me permito trasladar el informe de metas físicas institucionales de la Dirección de Verificación de Identidad y Apoyo Social correspondiente al **mes de abril de 2021**.

Sin otro particular, me suscribo de usted,

Muy cordialmente,

Licenciado César David Son Dardón
Director de Verificación de Identidad y Apoyo Social
Registro Nacional de las Personas - RENAP -

CDSD/cpfr
c.c: Archivo
Adjunto lo indicado.

Lic. César David Son Dardón
Director de Verificación de Identidad y Apoyo Social
Dirección de Verificación de Identidad y Apoyo Social
Sede Central RENAP Guatemala, Guatemala

**DIRECCIÓN DE VERIFICACIÓN DE IDENTIDAD Y APOYO SOCIAL
INFORME DE EJECUCIÓN MENSUAL DE METAS FÍSICAS INSTITUCIONALES 2021
MES REPORTADO: ABRIL**

No.	Nombre de la Meta	Cantidad programada	Cantidad ejecutada	Medios de Verificación	Observaciones
3	Servicios de Verificación de Identidad y Apoyo Social	344	172		
3.1	Personas naturales sin poderse inscribir en el Registro Central de las Personas o sin poder obtener el Documento Personal de Identificación DPI-, con situación resuelta.	344	172	Informes e oficios de traslado, expedientes administrativos	


Lic. César David San Dajón
 Director de Verificación de Identidad y Apoyo Social
 Dirección de Verificación de Identidad y Apoyo Social
 Sede Central RENAP Guatemala, Guatemala

Firma y sello de la máxima autoridad de la dependencia

Nombre de la meta:

Personas naturales sin poderse inscribir en el Registro Central de las Personas, con situación resuelta.

DIRECCIÓN DE VERIFICACIÓN DE IDENTIDAD Y APOYO SOCIAL
SEGUIMIENTO TEMÁTICO INSTITUCIONAL 2021
MES REPORTADO: ABRIL

D	M	Departamento / municipio	Sexo				Edad							Pueblo							
			Mujeres	Hombres	No definido	Total	Menor			Juventud 14 a 30 años	Adultos 31 a 60 años	Tercera Edad 61 años en adelante	No definida	Total	Maya	Xinca	Garífuna	Mestizos/Ladinos	No indican	Total	
							0-2	3-5	6-13												
8		HUEHUETENANGO	2	2	0	4	0	0	0	2	2	0	0	0	4	0	0	0	4	0	4
	1	AGUACATÁN			0	0															
	2	CHANTLA	2	1	0	3	0	0	0	2	1	0	0	0	3	0	0	0	3	0	3
	3	COLOTENANGO			0	0									0				0		0
	4	CONCEPCIÓN HUISTA			0	0									0				0		0
	5	CULCO			0	0									0				0		0
	6	HUEHUETENANGO	0	1	0	1	0	0	0	0	1	0	0	1	0	0	0	1	0	1	0
	7	JACALTENANGO			0	0									0				0		0
	8	LA DEMOCRACIA			0	0									0				0		0
	9	LA LIBERTAD			0	0									0				0		0
	10	MALACATANCITO			0	0									0				0		0
	11	NENIÓN			0	0									0				0		0
	12	PETATÁN			0	0									0				0		0
	13	SAN ANTONIO HUISTA			0	0									0				0		0
	14	SAN GASPAR IXCHIL			0	0									0				0		0
	15	SAN ILDEFONSO IXAHUACÁN			0	0									0				0		0
	16	SAN JUAN ATITÁN			0	0									0				0		0
	17	SAN JUAN IXCOY			0	0									0				0		0
	18	SAN MATEO IXTATÁN			0	0									0				0		0
	19	SAN MIGUEL ACATÁN			0	0									0				0		0
	20	SAN PEDRO NECTÁ			0	0									0				0		0
	21	SAN PEDRO SOLOMA			0	0									0				0		0
	22	SAN RAFAEL LA INDEPENDENCIA			0	0									0				0		0
	23	SAN RAFAEL PETZAL			0	0									0				0		0
	24	SAN SEBASTIÁN COATÁN			0	0									0				0		0
	25	SAN SEBASTIÁN HUEHUETENANGO			0	0									0				0		0
	26	SANTA ANA HUISTA			0	0									0				0		0
	27	SANTA BÁRBARA			0	0									0				0		0
	28	SANTA CRUZ BARILLAS			0	0									0				0		0
	29	SANTA EULALIA			0	0									0				0		0
	30	SANTIAGO CHIMALTENANGO			0	0									0				0		0
	31	TECTITÁN			0	0									0				0		0
	32	TODOS SANTOS CUCHUMATÁN			0	0									0				0		0
	33	UNIÓN CANTINIL			0	0									0				0		0
9		IZABAL	0	0	0	0	0	0	0	0	0	0	0	0	0	0	0	0	0	0	0
	1	EL ESTOR			0	0									0				0		0
	2	LIVINGSTON			0	0									0				0		0
	3	LOS AMATES			0	0									0				0		0
	4	MORALES			0	0									0				0		0
	5	PUERTO BARRIOS			0	0									0				0		0
10		JALAPA	0	0	0	0	0	0	0	0	0	0	0	0	0	0	0	0	0	0	0
	1	JALAPA			0	0									0				0		0
	2	MATAQUESCUNTILA			0	0									0				0		0
	3	MONJAS			0	0									0				0		0
	4	SAN CARLOS ALZATATE			0	0									0				0		0
	5	SAN LUIS JILOTEPEQUE			0	0									0				0		0
	6	SAN MANUEL CHAPARRÓN			0	0									0				0		0
	7	SAN PEDRO PINULA			0	0									0				0		0
11		JUTIAPA	0	0	0	0	0	0	0	0	0	0	0	0	0	0	0	0	0	0	0
	1	AGUA BLANCA			0	0									0				0		0
	2	ASUNCIÓN MITA			0	0									0				0		0
	3	ATESCATEMPA			0	0									0				0		0
	4	COMAPA			0	0									0				0		0
	5	CONGUACO			0	0									0				0		0
	6	EL ADELANTO			0	0									0				0		0
	7	EL PROGRESO			0	0									0				0		0
	8	JALPATAGÜA			0	0									0				0		0
	9	JEREZ			0	0									0				0		0
	10	JUTIAPA			0	0									0				0		0
	11	MOYUTA			0	0									0				0		0
	12	PASACO			0	0									0				0		0
	13	QUESADA			0	0									0				0		0
	14	SAN JOSÉ ACATEMPA			0	0									0				0		0
	15	SANTA CATARINA MITA			0	0									0				0		0
	16	YUPILTEPEQUE			0	0									0				0		0
	17	ZAPOTILÁN			0	0									0				0		0
12		PETÉN	0	0	0	0	0	0	0	0	0	0	0	0	0	0	0	0	0	0	0
	1	DOLORES			0	0									0				0		0
	2	EL CHAL			0	0									0				0		0
	3	FLORES			0	0									0				0		0
	4	LA LIBERTAD			0	0									0				0		0
	5	LAS CRUCES			0	0									0				0		0
	6	MELCHOR DE MENCOS			0	0									0				0		0
	7	POPTÚN			0	0									0				0		0
	8	SAN ANDRÉS			0	0									0				0		0
	9	SAN BENITO			0	0									0				0		0
	10	SAN FRANCISCO			0	0									0				0		0
	11	SAN JOSÉ			0	0									0				0		0
	12	SAN LUIS			0	0									0				0		0
	13	SANTA ANA			0	0									0				0		0
	14	SAYAXCHÉ			0	0									0				0		0

Nombre de la mesa:

Personas naturales sin poderse inscribir en el Registro Central de las Personas, con situación resuelta.

DIRECCIÓN DE VERIFICACIÓN DE IDENTIDAD Y APOYO SOCIAL
SEGUIMIENTO TEMÁTICO INSTITUCIONAL 2021
MES REPORTADO: ABRIL

D	M	Departamento / municipio	Sexo				Población beneficiada							Pueblo						
			Mujeres	Hombres	No definido	Total	Niñez			Juventud 14 a 30 años	Adultos 31 a 60 años	Tercera Edad 61 años en adelante	No definido	Total	Maya	Xinca	Garífuna	Mestizos/Ladinos	No Indican	Total
							0 - 2	3 - 5	6 - 13											
13		QUETZALTENANGO	0	0	0	0	0	0	0	0	0	0	0	0	0	0	0	0	0	0
	1	ALMOLONGA	0	0	0	0	0	0	0	0	0	0	0	0	0	0	0	0	0	0
	2	CABRICÁN	0	0	0	0	0	0	0	0	0	0	0	0	0	0	0	0	0	0
	3	CAJOLÁ	0	0	0	0	0	0	0	0	0	0	0	0	0	0	0	0	0	0
	4	CANTEL	0	0	0	0	0	0	0	0	0	0	0	0	0	0	0	0	0	0
	5	COATEPEQUE	0	0	0	0	0	0	0	0	0	0	0	0	0	0	0	0	0	0
	6	COLOMBA	0	0	0	0	0	0	0	0	0	0	0	0	0	0	0	0	0	0
	7	CONCEPCIÓN CHIQUIRICHAPA	0	0	0	0	0	0	0	0	0	0	0	0	0	0	0	0	0	0
	8	EL PALMAR	0	0	0	0	0	0	0	0	0	0	0	0	0	0	0	0	0	0
	9	FLORES COSTA CUCA	0	0	0	0	0	0	0	0	0	0	0	0	0	0	0	0	0	0
	10	GÉNOVA	0	0	0	0	0	0	0	0	0	0	0	0	0	0	0	0	0	0
	11	HUITÁN	0	0	0	0	0	0	0	0	0	0	0	0	0	0	0	0	0	0
	12	LA ESPERANZA	0	0	0	0	0	0	0	0	0	0	0	0	0	0	0	0	0	0
	13	OLINTEPEQUE	0	0	0	0	0	0	0	0	0	0	0	0	0	0	0	0	0	0
	14	OSTUNCALCO	0	0	0	0	0	0	0	0	0	0	0	0	0	0	0	0	0	0
	15	PALESTINA DE LOS ALTOS	0	0	0	0	0	0	0	0	0	0	0	0	0	0	0	0	0	0
	16	QUETZALTENANGO	0	0	0	0	0	0	0	0	0	0	0	0	0	0	0	0	0	0
	17	SALCAJÁ	0	0	0	0	0	0	0	0	0	0	0	0	0	0	0	0	0	0
	18	SAN CARLOS SIJA	0	0	0	0	0	0	0	0	0	0	0	0	0	0	0	0	0	0
	19	SAN FRANCISCO LA UNIÓN	0	0	0	0	0	0	0	0	0	0	0	0	0	0	0	0	0	0
	20	SAN MARTÍN SACATEPÉQUEZ	0	0	0	0	0	0	0	0	0	0	0	0	0	0	0	0	0	0
	21	SAN MATEO	0	0	0	0	0	0	0	0	0	0	0	0	0	0	0	0	0	0
	22	SAN MIGUEL SIGÜILÁ	0	0	0	0	0	0	0	0	0	0	0	0	0	0	0	0	0	0
	23	SIBILIA	0	0	0	0	0	0	0	0	0	0	0	0	0	0	0	0	0	0
	24	ZUNIL	0	0	0	0	0	0	0	0	0	0	0	0	0	0	0	0	0	0
14		QUICHÉ	5	5	0	10	0	0	0	6	4	0	0	10	8	0	0	2	0	10
	1	CANILLA	0	0	0	0	0	0	0	0	0	0	0	0	0	0	0	0	0	0
	2	CHAJUL	0	0	0	0	0	0	0	0	0	0	0	0	0	0	0	0	0	0
	3	CHICAMÁN	0	0	0	0	0	0	0	0	0	0	0	0	0	0	0	0	0	0
	4	CHICHÉ	0	0	0	0	0	0	0	0	0	0	0	0	0	0	0	0	0	0
	5	CHICHICASTENANGO	0	0	0	0	0	0	0	0	0	0	0	0	0	0	0	0	0	0
	6	CHINIQUE	0	0	0	0	0	0	0	0	0	0	0	0	0	0	0	0	0	0
	7	CUNÉN	0	0	0	0	0	0	0	0	0	0	0	0	0	0	0	0	0	0
	8	IXCÁN	0	0	0	0	0	0	0	0	0	0	0	0	0	0	0	0	0	0
	9	JOYABAJ	0	0	0	0	0	0	0	0	0	0	0	0	0	0	0	0	0	0
	10	NEBAJ	0	0	0	0	0	0	0	0	0	0	0	0	0	0	0	0	0	0
	11	PACHALUM	0	0	0	0	0	0	0	0	0	0	0	0	0	0	0	0	0	0
	12	PATZITE	0	0	0	0	0	0	0	0	0	0	0	0	0	0	0	0	0	0
	13	SACAPULAS	0	0	0	0	0	0	0	0	0	0	0	0	0	0	0	0	0	0
	14	SAN ANDRÉS SAJACABAJÁ	0	0	0	0	0	0	0	0	0	0	0	0	0	0	0	0	0	0
	15	SAN ANTONIO ILOTENANGO	0	0	0	0	0	0	0	0	0	0	0	0	0	0	0	0	0	0
	16	SAN BARTOLOMÉ JOCOTENANGO	0	0	0	0	0	0	0	0	0	0	0	0	0	0	0	0	0	0
	17	SAN JUAN COITZAL	0	0	0	0	0	0	0	0	0	0	0	0	0	0	0	0	0	0
	18	SAN PEDRO JOCOPILAS	0	0	0	0	0	0	0	0	0	0	0	0	0	0	0	0	0	0
	19	SANTA CRUZ DEL QUICHÉ	5	5	0	10	0	0	0	6	4	0	0	10	8	0	0	2	0	10
	20	USPANTÁN	0	0	0	0	0	0	0	0	0	0	0	0	0	0	0	0	0	0
	21	ZACUALPA	0	0	0	0	0	0	0	0	0	0	0	0	0	0	0	0	0	0
15		RETALHULEU	0	0	0	0	0	0	0	0	0	0	0	0	0	0	0	0	0	0
	1	CHAMPERICO	0	0	0	0	0	0	0	0	0	0	0	0	0	0	0	0	0	0
	2	EL ASINTAL	0	0	0	0	0	0	0	0	0	0	0	0	0	0	0	0	0	0
	3	NUEVO SAN CARLOS	0	0	0	0	0	0	0	0	0	0	0	0	0	0	0	0	0	0
	4	RETALHULEU	0	0	0	0	0	0	0	0	0	0	0	0	0	0	0	0	0	0
	5	SAN ANDRÉS VILLA SECA	0	0	0	0	0	0	0	0	0	0	0	0	0	0	0	0	0	0
	6	SAN FELIPE RETALHULEU	0	0	0	0	0	0	0	0	0	0	0	0	0	0	0	0	0	0
	7	SAN MARTÍN ZAPOTITLÁN	0	0	0	0	0	0	0	0	0	0	0	0	0	0	0	0	0	0
	8	SAN SEBASTIÁN	0	0	0	0	0	0	0	0	0	0	0	0	0	0	0	0	0	0
	9	SANTA CRUZ MULÚA	0	0	0	0	0	0	0	0	0	0	0	0	0	0	0	0	0	0
16		SACATEPÉQUEZ	0	0	0	0	0	0	0	0	0	0	0	0	0	0	0	0	0	0
	1	ANTIGUA GUATEMALA	0	0	0	0	0	0	0	0	0	0	0	0	0	0	0	0	0	0
	2	CIUDAD VIEJA	0	0	0	0	0	0	0	0	0	0	0	0	0	0	0	0	0	0
	3	JOCOTENANGO	0	0	0	0	0	0	0	0	0	0	0	0	0	0	0	0	0	0
	4	MAGDALENA MILPAS ALTAS	0	0	0	0	0	0	0	0	0	0	0	0	0	0	0	0	0	0
	5	PASTORES	0	0	0	0	0	0	0	0	0	0	0	0	0	0	0	0	0	0
	6	SAN ANTONIO AGUAS CALIENTES	0	0	0	0	0	0	0	0	0	0	0	0	0	0	0	0	0	0
	7	SAN BARTOLOMÉ MILPAS ALTAS	0	0	0	0	0	0	0	0	0	0	0	0	0	0	0	0	0	0
	8	SAN JUAN ALOIENANGO	0	0	0	0	0	0	0	0	0	0	0	0	0	0	0	0	0	0
	9	SAN LUCAS SACATEPÉQUEZ	0	0	0	0	0	0	0	0	0	0	0	0	0	0	0	0	0	0
	10	SAN MIGUEL DUEÑAS	0	0	0	0	0	0	0	0	0	0	0	0	0	0	0	0	0	0
	11	SANTA CATARINA BARAHONA	0	0	0	0	0	0	0	0	0	0	0	0	0	0	0	0	0	0
	12	SANTA LUCÍA MILPAS ALTAS	0	0	0	0	0	0	0	0	0	0	0	0	0	0	0	0	0	0
	13	SANTA MARÍA DE JESÚS	0	0	0	0	0	0	0	0	0	0	0	0	0	0	0	0	0	0
	14	SANTIAGO SACATEPÉQUEZ	0	0	0	0	0	0	0	0	0	0	0	0	0	0	0	0	0	0
	15	SANTO DOMINGO XENACOJ	0	0	0	0	0	0	0	0	0	0	0	0	0	0	0	0	0	0
	16	SUMPANGO	0	0	0	0	0	0	0	0	0	0	0	0	0	0	0	0	0	0



Nombre de la mesa:

Personas naturales sin poderse inscribir en el Registro Central de las Personas, con situación resuelta.

DIRECCIÓN DE VERIFICACIÓN DE IDENTIDAD Y APOYO SOCIAL
SEGUIMIENTO TEMÁTICO INSTITUCIONAL 2021
MES REPORTADO: ABRIL

D	M	Departamento / municipio	Sexo				Edad							Pueblo						
			Mujeres	Hombres	No definido	Total	Niñez			Juventud	Adultos	Tercera Edad 61 años en adelante	No definido	Total	Maya	Xinca	Garifuna	Mestizos/Ladinos	No Indican	Total
							0 - 2	3 - 5	6 - 13											
21		TOTONICAPÁN	0	0	0	0	0	0	0	0	0	0	0	0	0	0	0	0	0	0
	1	MOMOSTENANGO				0														0
	2	SAN ANDRÉS XECUL				0														0
	3	SAN BARTOLO				0														0
	4	SAN CRISTÓBAL TONICAPÁN				0														0
	5	SAN FRANCISCO EL ALTO				0														0
	6	SANTA LUCÍA LA REFORMA				0														0
	7	SANTA MARÍA CHIQUIMULA				0														0
	8	TOTONICAPÁN				0														0
22		ZACAPA	0	0	0	0	0	0	0	0	0	0	0	0	0	0	0	0	0	0
	1	CABAÑAS				0														0
	2	ESTANZUELA				0														0
	3	GUALÁN				0														0
	4	HUITÉ				0														0
	5	LA UNIÓN				0														0
	6	RÍO HONDO				0														0
	7	SAN DIEGO				0														0
	8	SAN JORGE				0														0
	9	TECULUTÁN				0														0
	10	USUMATLÁN				0														0
	11	ZACAPA				0														0



Firma y sello de la máxima autoridad de la dependencia


Lic. César David Son Dardón
 Director de Verificación de Identidad y Apoyo Social
 Dirección de Verificación de Identidad y Apoyo Social
 Registro Central RENAP Guatemala, Guatemala

Nombre de la meta:

Verificación de la identidad de personas naturales que no pueden obtener su DPL con situación reserva

DIRECCIÓN DE VERIFICACIÓN DE IDENTIDAD Y APOYO SOCIAL
SEGUIMIENTO TEMÁTICO INSTITUCIONAL 2021
MES REPORTADO: ABRIL

D	M	Departamento / municipio	Sexo				Edad							Pueblo						
			Mujeres	Hombres	No definido	Total	Niñez			Juventud 14 a 30 años	Adultos 31 a 40 años	Tercera Edad 61 años en adelante	No definido	Total	Maya	Xinca	Garfuna	Mestizo/Ladinos	No indican	Total
							0-2	3-5	6-13											
		República de Guatemala	40	47	0	87	0	0	0	24	42	21	0	67	12	0	1	24	50	87
1		ALTA VERAPAZ	1	2	0	3	0	0	0	1	1	1	0	3	0	0	0	1	2	3
	1	CHAJAL				0								0						0
	2	CHISEC				0								0						0
	3	COBÁN	0	1	0	1	0	0	0	0	1	0	0	1	0	0	0	1	0	1
	4	FRAY BARTOLOMÉ DE LAS CASAS	0	1	0	1	0	0	0	1	0	0	0	1	0	0	0	0	1	1
	5	LANGÜN				0								0						0
	6	PANZÓS				0								0						0
	7	RAXRUHÁ				0								0						0
	8	SAN CRISTÓBAL VERAPAZ				0								0						0
	9	SAN JUAN CHAMELCO				0								0						0
	10	SAN MIGUEL TUJURÚ				0								0						0
	11	SAN PEDRO CARCHÁ				0								0						0
	12	SANTA CATALINA LA INTA				0								0						0
	13	SANTA CRUZ VERAPAZ				0								0						0
	14	SANTA MARÍA CAHABÓN				0								0						0
	15	SENHÓ	1	0	0	1	0	0	0	0	1	0	1	0	0	0	0	0	1	1
	16	TACTIC				0								0						0
	17	TAMAHÚ				0								0						0
2		BAJA VERAPAZ	0	2	0	2	0	0	0	0	1	1	0	2	0	0	0	0	2	2
	1	CUBULICO				0								0						0
	2	GRANADOS				0								0						0
	3	PURULHÁ				0								0						0
	4	RABINAL				0								0						0
	5	SALAMÁ	0	1	0	1	0	0	0	1	0	0	1	0	0	0	0	0	1	1
	6	SAN JERÓNIMO				0								0						0
	7	SAN MIGUEL CHICAJ	0	1	0	1	0	0	0	0	1	0	1	0	0	0	0	0	1	1
	8	SANTA CRUZ EL CHOL				0								0						0
3		CHUQUITENANGO	3	1	0	4	0	0	0	0	2	2	0	4	1	0	0	1	2	4
	1	ACATENANGO				0								0						0
	2	CHUMALTEENANGO	1	0	0	1	0	0	0	0	1	0	0	1	0	0	0	0	1	1
	3	EL TEJAR				0								0						0
	4	PARRAMOS				0								0						0
	5	PATZICÍA	1	0	0	1	0	0	0	0	1	0	1	1	0	0	0	0	1	1
	6	PATZÚN	0	1	0	1	0	0	0	0	1	0	1	0	0	0	1	0	1	1
	7	POCHUTA				0								0						0
	8	SAN ANDRÉS ITZAPA				0								0						0
	9	SAN JOSE POAQUIL				0								0						0
	10	SAN JUAN COMALAPA				0								0						0
	11	SAN MARTÍN JIOTEPEQUE				0								0						0
	12	SAN PEDRO YEPOCAPA				0								0						0
	13	SANTA APOLODIA	1	0	0	1	0	0	0	1	0	0	1	0	0	0	0	0	1	1
	14	SANTA CRUZ BALANÁ				0								0						0
	15	TECPÁN GUATEMALA				0								0						0
	16	ZARAGOZA				0								0						0
4		CHIQUEMULA	1	6	0	7	0	0	0	1	6	1	0	7	0	0	1	2	4	7
	1	CAMOYÁN	0	2	0	2	0	0	0	0	2	0	0	2	0	0	0	2	0	2
	2	CHIQUEMULA	1	0	0	1	0	0	0	0	1	0	0	1	0	0	0	0	1	1
	3	CONCEPCIÓN LAS MINAS	0	1	0	1	0	0	0	0	1	0	0	1	0	0	1	0	0	1
	4	ESQUIPULAS				0								0						0
	5	IPALA				0								0						0
	6	JOCOTÁN	0	2	0	2	0	0	0	0	2	0	0	2	0	0	0	0	2	2
	7	OLOPA				0								0						0
	8	QUEZALTEPEQUE				0								0						0
	9	SAN JACINTO				0								0						0
	10	SAN JOSÉ LA ARADA				0								0						0
	11	SAN JUAN ERMITA	0	1	0	1	0	0	0	1	0	0	0	1	0	0	0	0	1	1
5		EL PROGRESO	0	0	0	0	0	0	0	0	0	0	0	0	0	0	0	0	0	0
	1	EL JICARO				0								0						0
	2	GUASTATOYA				0								0						0
	3	MORAZÁN				0								0						0
	4	SAN AGUSTÍN ACASAGUASTLÁN				0								0						0
	5	SAN ANTONIO LA PAZ				0								0						0
	6	SAN CRISTÓBAL ACASAGUASTLÁN				0								0						0
	7	SANARATE				0								0						0
	8	SANSARE				0								0						0
6		ESCUINTLA	4	6	0	10	0	0	0	1	6	4	0	10	0	0	0	0	10	10
	1	ESCUINTLA	4	5	0	9	0	0	0	1	5	3	0	9	0	0	0	0	9	9
	2	GUANAGAZAPA				0								0						0
	3	IZIAPA				0								0						0
	4	LA DEMOCRACIA				0								0						0
	5	LA GOMERA	0	1	0	1	0	0	0	0	1	0	1	0	0	0	0	0	1	1
	6	MASAGUA				0								0						0
	7	NUEVA CONCEPCIÓN				0								0						0
	8	PALÍN				0								0						0
	9	PUERTO SAN JOSÉ				0								0						0
	10	SAN VICENTE PACAYA				0								0						0
	11	SANTA LUCÍA COTZUMALGUAPA				0								0						0
	12	SIPACATE				0								0						0
	13	SIGUALÁ				0								0						0
	14	TIGUISATE				0								0						0
7		GUATEMALA	9	11	0	20	0	0	0	4	8	8	0	20	2	0	0	8	10	20
	1	AMATILÁN	2	0	0	2	0	0	0	2	0	0	0	2	0	0	0	0	2	2
	2	CHINAUTLA	1	1	0	2	0	0	0	0	1	1	0	2	0	0	0	2	0	2
	3	CHUARRANCHO				0								0						0
	4	FRUJANES				0								0						0
	5	GUATEMALA	5	9	0	14	0	0	0	2	5	7	0							

Nombre de la mesa:

Verificación de la identidad de personas naturales que no pueden obtener su DPI, con situación resuelta

DIRECCIÓN DE VERIFICACIÓN DE IDENTIDAD Y APOYO SOCIAL
SEGUIMIENTO TEMÁTICO INSTITUCIONAL 2021
MES REPORTADO: ABRIL

D	M	Departamento / municipio	Sexo			Total	Edad						Pueblo							
			Mujeres	Hombres	No definido		Niños			Juventud	Adultos	Tercera Edad	No definido	Total	Maya	Xinca	Garífuna	Mestizos/Ladinos	No Indican	Total
							0-2	3-5	6-13	14 a 30 años	31 a 60 años	61 años en adelante								
8		HUEHUENANGO	3	4	0	7	0	0	0	4	3	0	0	7	0	0	0	2	5	7
	1	AGUACATÁN				0								0						0
	2	CHIANTLA				0								0						0
	3	COLOTENANGO				0								0						0
	4	CONCEPCIÓN HUISTA				0								0						0
	5	CUILCO				0								0						0
	6	HUEHUENANGO				0								0						0
	7	JACALTENANGO				0								0						0
	8	LA DEMOCRACIA				0								0						0
	9	LA LIBERTAD				0								0						0
	10	MALACATANCICÓ				0								0						0
	11	NENIÓN				0								0						0
	12	PETATÁN				0								0						0
	13	SAN ANTONIO HUISTA				0								0						0
	14	SAN GASPAR IXCHIL				0								0						0
	15	SAN ILDEFONSO IXTAHUACÁN	0	2	0	2	0	0	0	2	0	0	0	2	0	0	0	0	2	2
	16	SAN JUAN AITÁN	0	2	0	2	0	0	0	0	2	0	0	2	0	0	0	2	0	2
	17	SAN JUAN IXCOY				0								0						0
	18	SAN MATEO IXTATÁN	2	0	0	2	0	0	0	2	0	0	0	2	0	0	0	0	2	2
	19	SAN MIGUEL ACATÁN				0								0						0
	20	SAN PEDRO NECTA				0								0						0
	21	SAN PEDRO SOLOMA				0								0						0
	22	SAN RAFAEL LA INDEPENDENCIA				0								0						0
	23	SAN RAFAEL PETZAL				0								0						0
	24	SAN SEBASTIÁN COATÁN				0								0						0
	25	SAN SEBASTIÁN HUEHUENANGO				0								0						0
	26	SANTA ANA HUISTA				0								0						0
	27	SANTA BÁRBARA				0								0						0
	28	SANTA CRUZ BARRILLAS				0								0						0
	29	SANTA EULALIA	1	0	0	1	0	0	0	1	0	0	0	1	0	0	0	0	1	1
	30	SANTIAGO CHIMALTENANGO				0								0						0
	31	TECTIÁN				0								0						0
	32	TODOS SANTOS CUCHUMATÁN				0								0						0
	33	UNIÓN CANTINIL				0								0						0
9		IZABAL	1	1	0	2	0	0	0	1	1	0	0	2	1	0	0	0	1	2
	1	EL ESTOR				0								0						0
	2	LIVINGSTON	1	0	0	1	0	0	0	1	0	0	0	1	0	0	0	0	1	1
	3	LOS AMATES	0	1	0	1	0	0	0	1	0	0	0	1	1	0	0	0	0	1
	4	MORALES				0								0						0
	5	PUERTO BARRIOS				0								0						0
10		JALAPA	1	0	0	1	0	0	0	0	1	0	0	1	0	0	0	1	0	1
	1	JALAPA	1	0	0	1	0	0	0	0	1	0	0	1	0	0	0	1	0	1
	2	MATAQUESCUNTILA				0								0						0
	3	MONJAS				0								0						0
	4	SAN CARLOS ALZATATE				0								0						0
	5	SAN LUIS JILOTEPEQUE				0								0						0
	6	SAN MANUEL CHAPARRÓN				0								0						0
	7	SAN PEDRO PINULA				0								0						0
11		JUTIAPA	0	0	0	0	0	0	0	0	0	0	0	0	0	0	0	0	0	0
	1	AGUA BLANCA				0								0						0
	2	ASUNCIÓN MITA				0								0						0
	3	ATESCATEMPA				0								0						0
	4	COMAPA				0								0						0
	5	CONGUACO				0								0						0
	6	EL ADELANTO				0								0						0
	7	EL PROGRESO				0								0						0
	8	JALPATAGUIA				0								0						0
	9	JEREZ				0								0						0
	10	JUTIAPA				0								0						0
	11	MOYUTA				0								0						0
	12	PASACO				0								0						0
	13	QUESADA				0								0						0
	14	SAN JOSÉ ACATEMPA				0								0						0
	15	SANTA CATARINA MITA				0								0						0
	16	YUPILTEPEQUE				0								0						0
	17	ZAPOTITLÁN				0								0						0
12		PETÉN	2	1	0	3	0	0	0	0	3	0	0	3	0	0	0	1	2	3
	1	DOLORES				0								0						0
	2	EL CHAL				0								0						0
	3	FLORES	1	0	0	1	0	0	0	1	0	0	0	1	0	0	0	1	0	1
	4	LA LIBERTAD				0								0						0
	5	LAS CRUCES				0								0						0
	6	MELCHOR DE MENCOS	0	1	0	1	0	0	0	1	0	0	0	1	0	0	0	0	1	1
	7	POPTÚN	1	0	0	1	0	0	0	1	0	0	0	1	0	0	0	0	1	1
	8	SAN ANDRÉS				0								0						0
	9	SAN BENITO				0								0						0
	10	SAN FRANCISCO				0								0						0
	11	SAN JOSÉ				0								0						0
	12	SAN LUIS				0								0						0
	13	SANTA ANA				0								0						0
	14	SAYAXCHE				0								0						0

Nombre de la meta:

Verificación de la identidad de personas naturales que no pueden obtener su DPI, con situación resuelta

DIRECCIÓN DE VERIFICACIÓN DE IDENTIDAD Y APOYO SOCIAL
SEGUIMIENTO TEMÁTICO INSTITUCIONAL 2021
MES REPORTADO: ABRIL

D	M	Departamento / municipio	Sexo				Población beneficiada							Pueblo						
			Mujeres	Hombres	No definido	Total	Niñez			Juventud 14 a 30 años	Adultos 31 a 60 años	Tercera Edad 61 años en adelante	No definido	Total	Maya	Xinca	Garífuna	Mestizos/Ladinos	No indican	Total
							0 - 2	3 - 5	6 - 13											
13		QUETZALTENANGO	3	2	0	5	0	0	0	2	2	1	0	5	4	0	0	0	1	5
	1	ALMOLONGA				0								0						0
	2	CABRICÁN				0								0						0
	3	CAJOLÁ				0								0						0
	4	CANTEL				0								0						0
	5	COATEPEQUE				0								0						0
	6	COLOMBA				0								0						0
	7	CONCEPCIÓN CHIGUIRICHAPA				0								0						0
	8	EL PALMAR				0								0						0
	9	FLORES COSTA CUCA				0								0						0
	10	GENOVA	0	1	0	1	0	0	0	1	0	0	0	1	1	0	0	0	0	1
	11	HUITÁN	2	0	0	2	0	0	0	0	1	1	0	2	2	0	0	0	0	2
	12	LA ESPERANZA				0								0						0
	13	OLINTEPEQUE				0								0						0
	14	OSTUNCALCO				0								0						0
	15	PALESTINA DE LOS ALTOS				0								0						0
	16	QUETZALTENANGO	0	1	0	1	0	0	0	1	0	0	0	1	0	0	0	0	1	1
	17	SALCAJÁ				0								0						0
	18	SAN CARLOS SIJA				0								0						0
	19	SAN FRANCISCO LA UNIÓN				0								0						0
	20	SAN MARTÍN SACATEPÉQUEZ	1	0	0	1	0	0	0	0	1	0	0	1	1	0	0	0	0	1
	21	SAN MATEO				0								0						0
	22	SAN MIGUEL SIGÜILÁ				0								0						0
	23	SIBILIA				0								0						0
	24	ZUNIL				0								0						0
14		QUICHÉ	2	4	0	6	0	0	0	4	2	0	0	6	1	0	0	1	4	6
	1	CANILLA				0								0						0
	2	CHAJUL				0								0						0
	3	CHICAMÁN				0								0						0
	4	CHICHÉ				0								0						0
	5	CHICHICASTENANGO				0								0						0
	6	CHINQUE				0								0						0
	7	CHINÉN	0	2	0	2	0	0	0	2	0	0	0	2	0	0	0	0	2	2
	8	ICCAN				0								0						0
	9	JOYABAJ				0								0						0
	10	NEBAJ	2	0	0	2	0	0	0	2	0	0	0	2	0	0	0	0	2	2
	11	PACHALUM				0								0						0
	12	PATZITE				0								0						0
	13	SACAPULAS	0	2	0	2	0	0	0	2	0	0	0	2	1	0	0	1	0	2
	14	SAN ANDRÉS SAJCABAJÁ				0								0						0
	15	SAN ANTONIO ILOTENANGO				0								0						0
	16	SAN BARTOLOMÉ JOCOTENANGO				0								0						0
	17	SAN JUAN COITAL				0								0						0
	18	SAN PEDRO JOCOPILAS				0								0						0
	19	SANTA CRUZ DEL QUICHÉ				0								0						0
	20	USPANTÁN				0								0						0
	21	ZACUALPA				0								0						0
15		RETALHULEU	1	0	0	1	0	0	0	0	0	1	0	1	0	0	0	0	1	1
	1	CHAMPERICO				0								0						0
	2	EL ASINTAL				0								0						0
	3	NUJEVO SAN CARLOS				0								0						0
	4	RETALHULEU				0								0						0
	5	SAN ANDRÉS VILLA SECA	1	0	0	1	0	0	0	0	1	0	0	1	0	0	0	0	1	1
	6	SAN FELIPE RETALHULEU				0								0						0
	7	SAN MARTÍN JAPOTITLÁN				0								0						0
	8	SAN SEBASTIÁN				0								0						0
	9	SANTA CRUZ MULIÁ				0								0						0
16		SACATEPÉQUEZ	0	1	0	1	0	0	0	0	1	0	0	1	0	0	0	1	0	1
	1	ANTIGUA GUATEMALA				0								0						0
	2	CIUDAD VIEJA				0								0						0
	3	JOCOTENANGO	0	1	0	1	0	0	0	1	0	0	0	1	0	0	0	1	0	1
	4	MAGDALENA MILPAS ALTAS				0								0						0
	5	PASTORES				0								0						0
	6	SAN ANTONIO AGUAS CALIENTES				0								0						0
	7	SAN BARTOLOMÉ MILPAS ALTAS				0								0						0
	8	SAN JUAN ALOTENANGO				0								0						0
	9	SAN LUCAS SACATEPÉQUEZ				0								0						0
	10	SAN MIGUEL DUEÑAS				0								0						0
	11	SANTA CATARINA BARAHONA				0								0						0
	12	SANTA LUCÍA MILPAS ALTAS				0								0						0
	13	SANTA MARÍA DE JESÚS				0								0						0
	14	SANTIAGO SACATEPÉQUEZ				0								0						0
	15	SANTO DOMINGO XENACÓJ				0								0						0
	16	SUMPANGO				0								0						0



Nombre de la mesa:

Verificación de la identidad de personas naturales que no pueden obtener su DPI, con situación resuelta

DIRECCIÓN DE VERIFICACIÓN DE IDENTIDAD Y APOYO SOCIAL
SEGUIMIENTO TEMÁTICO INSTITUCIONAL 2021
MES REPORTADO: ABRIL


D	M	Departamento / municipio	Sexo		No definido	Total	Edad						Pueblo							
			Mujeres	Hombres			Niñez			Juventud 14 a 30 años	Adultos 31 a 60 años	Tercera Edad 61 años en adelante	No definido	Total	Maya	Xinca	Garífuna	Mestizos/Ladinos	No indican	Total
							0-2	3-5	6-13											
17		SAN MARCOS	2	3	0	5	0	0	0	3	0	2	0	5	0	0	0	3	2	5
	1	ATUTLA				0								0						0
	2	CATARINA	1	0	0	1	0	0	0	1	0	0	0	1	0	0	0	0	1	1
	3	COMITANCILLO				0								0						0
	4	CONCEPCIÓN TUTUAPA	1	0	0	1	0	0	0	1	0	0	0	1	0	0	0	0	1	1
	5	EL QUEZAL				0								0						0
	6	EL TUMBADOR				0								0						0
	7	ESQUIPULAS PALO GORDO				0								0						0
	8	IXCHIGUÁN				0								0						0
	9	LA BLANCA				0								0						0
	10	LA REFORMA				0								0						0
	11	MAJACATÁN				0								0						0
	12	NUÉVO PROGRESO				0								0						0
	13	OCOS				0								0						0
	14	PAJAPTA	0	2	0	2	0	0	0	0	0	2	0	2	0	0	0	2	0	2
	15	RÍO BLANCO	0	1	0	1	0	0	0	1	0	0	0	1	0	0	0	1	0	1
	16	SAN ANTONIO SACATEPÉQUEZ				0								0						0
	17	SAN CRISTÓBAL CUCHO				0								0						0
	18	SAN JOSÉ EL RODEO				0								0						0
	19	SAN JOSÉ OJETENAM				0								0						0
	20	SAN LORENTO				0								0						0
	21	SAN MARCOS				0								0						0
	22	SAN MIGUEL IXTARHUACÁN				0								0						0
	23	SAN PABLO				0								0						0
	24	SAN PEDRO SACATEPÉQUEZ				0								0						0
	25	SAN RAFAEL PIE DE LA CUESTA				0								0						0
	26	SIBINAL				0								0						0
	27	SIPACAPA				0								0						0
	28	TACANÁ				0								0						0
	29	TAJUMULCO				0								0						0
	30	TEJUTLA				0								0						0
18		SANTA ROSA	0	0	0	0	0	0	0	0	0	0	0	0	0	0	0	0	0	0
	1	BARBERENA				0								0						0
	2	CASILLAS				0								0						0
	3	CHIQUMULILLA				0								0						0
	4	CUJLAPA				0								0						0
	5	GUAZACAPÁN				0								0						0
	6	NUEVA SANTA ROSA				0								0						0
	7	ORATORIO				0								0						0
	8	PUEBLO NUEVO VIÑAS				0								0						0
	9	SAN JUAN TECUACO				0								0						0
	10	SAN RAFAEL LAS FLORES				0								0						0
	11	SANTA CRUZ NARANJO				0								0						0
	12	SANTA MARÍA IXHUATÁN				0								0						0
	13	SANTA ROSA DE LIMA				0								0						0
	14	TAXIQUILA				0								0						0
19		SOLOLÁ	3	1	0	4	0	0	0	0	4	0	0	4	2	0	0	2	0	4
	1	CONCEPCIÓN				0								0						0
	2	NAHUALÁ	1	0	0	1	0	0	0	1	0	0	0	1	1	0	0	0	0	1
	3	PANAJACHEL				0								0						0
	4	SAN ANDRÉS SEMETABAJ				0								0						0
	5	SAN ANTONIO PALOPÓ				0								0						0
	6	SAN JOSÉ CHACAYÁ				0								0						0
	7	SAN JUAN LA LAGUNA				0								0						0
	8	SAN LUCAS TOUMÁN				0								0						0
	9	SAN MARCOS LA LAGUNA				0								0						0
	10	SAN PABLO LA LAGUNA				0								0						0
	11	SAN PEDRO LA LAGUNA				0								0						0
	12	SANTA CATARINA IXTARHUACÁN				0								0						0
	13	SANTA CATARINA PALOPÓ				0								0						0
	14	SANTA CLARA LA LAGUNA				0								0						0
	15	SANTA CRUZ LA LAGUNA				0								0						0
	16	SANTA LUCÍA UTATLÁN				0								0						0
	17	SANTA MARÍA VISITACIÓN				0								0						0
	18	SANTIAGO ATRLÁN	1	0	0	1	0	0	0	0	1	0	0	1	1	0	0	0	0	1
	19	SOLOLÁ	1	1	0	2	0	0	0	0	2	0	0	2	0	0	0	2	0	2
20		SUCHITEPÉQUEZ	0	1	0	1	0	0	0	1	0	0	0	1	0	0	0	1	0	1
	1	CHICACAO				0								0						0
	2	CUYOTENANGO				0								0						0
	3	MAZATENANGO				0								0						0
	4	PATULUL				0								0						0
	5	PUEBLO NUEVO				0								0						0
	6	RÍO BRAVO				0								0						0
	7	SAMAYAC				0								0						0
	8	SAN ANTONIO SUCHITEPÉQUEZ				0								0						0
	9	SAN BERNARDINO				0								0						0
	10	SAN FRANCISCO ZAPOTILÁN				0								0						0
	11	SAN GABRIEL				0								0						0
	12	SAN JOSÉ EL ÍDOLO				0								0						0
	13	SAN JOSÉ LA MÁQUINA				0								0						0
	14	SAN JUAN BAUTISTA				0								0						0
	15	SAN LORENTO				0								0						0
	16	SAN MIGUEL PANÁN	0	1	0	1	0	0	0	1	0	0	0	1	0	0	0	1	0	1
	17	SAN PABLO JOCOPILAS				0								0						0
	18	SANTA BÁRBARA				0								0						0
	19	SANTO DOMINGO SUCHITEPÉQUEZ				0								0						0
	20	SANTO TOMÁS LA UNIÓN				0								0						0
	21	ZUNILTO				0								0						0

Nombre de la meta:

Verificación de la identidad de personas naturales que no pueden obtener su DPI, con situación resuelta

DIRECCIÓN DE VERIFICACIÓN DE IDENTIDAD Y APOYO SOCIAL
SEGUIMIENTO TEMÁTICO INSTITUCIONAL 2021
MES REPORTADO: ABRIL

D	M	Departamento / municipio	Sexo				Población beneficiada							Pueblo						
			Mujeres	Hombres	No definido	Total	Niñez			Juventud 14 a 30 años	Adultos 31 a 60 años	Tercera Edad 61 años en adelante	No definido	Total	Maya	Xinca	Garífuna	Mestizos/Ladinos	No indican	Total
							0 - 2	3 - 5	6 - 13											
21		TOTONICAPÁN	2	0	0	2	0	0	0	0	2	0	0	2	1	0	0	0	1	2
	1	MOMOSTENANGO	1	0	0	1	0	0	0	0	1	0	0	1	1	0	0	0	0	1
	2	SAN ANDRÉS XECUL				0								0						0
	3	SAN BARTOLO	1	0	0	1	0	0	0	0	1	0	0	1	0	0	0	0	1	1
	4	SAN CRISTÓBAL TOTONICAPÁN				0								0						0
	5	SAN FRANCISCO EL ALTO				0								0						0
	6	SANTA LUCÍA LA REFORMA				0								0						0
	7	SANTA MARÍA CHIQUIMULA				0								0						0
	8	TOTONICAPÁN				0								0						0
22		ZACAPA	2	1	0	3	0	0	0	2	1	0	0	3	0	0	0	0	3	3
	1	CABAÑAS				0								0						0
	2	ESTANZUELA				0								0						0
	3	GUALÁN				0								0						0
	4	HUITÉ				0								0						0
	5	LA UNIÓN	2	0	0	2	0	0	0	2	0	0	0	2	0	0	0	0	2	2
	6	RÍO HONDO				0								0						0
	7	SAN DIEGO				0								0						0
	8	SAN JORGE				0								0						0
	9	TECULUTÁN				0								0						0
	10	USUMATLÁN				0								0						0
	11	ZACAPA	0	1	0	1	0	0	0	0	1	0	0	1	0	0	0	0	1	1



Firma y sello de la máxima autoridad de la dependencia


Lic. César David San Dardón
 Director de Verificación de Identidad y Apoyo Social
 Dirección de Verificación de Identidad y Apoyo Social
 Sede Central RENAP Guatemala, Guatemala

DIRECCIÓN DE VERIFICACIÓN DE IDENTIDAD Y APOYO SOCIAL
 INFORME DE SEGUIMIENTO TEMÁTICO INSTITUCIONAL 2021
 MES REPORTADO: ABRIL

 Producto: Servicios de Verificación de Identidad y Apoyo Social

No.	Meta	Población beneficiada																					
		Meta				Sexo				Edad							Pueblo						
		Unidad de medida	Meta inicial	Meta vigente	Meta ejecutada	Mujeres	Hombres	No definido	Total	Niñez			Juventud	Adultos	Tercera Edad	No definido	Total	Maya	Xinca	Garífuna	Mestizos/Ladinos	Otro	Total
								0 - 2	3 - 5	6 - 13	14 - 30 años	31 - 40 años	61 años en adelante										
3.1	Personas naturales sin poderse inscribir en el Registro Central de las Personas o sin poder obtener el Documento Personal de Identificación -DPI-, con situación resuelta.	Caso	3,475	3,475	172	87	85	0	172	0	0	1	36	80	55	0	172	20	0	1	101	50	172
3.1.1	Personas naturales sin poderse inscribir en el Registro Central de las Personas, con situación resuelta.	Caso			85	47	38	0	85	0	0	1	12	38	34	0	85	8	0	0	77	0	85
3.1.2	Verificación de la identidad de personas naturales que no pueden obtener su DPI, con situación resuelta.	Caso			87	40	47	0	87	0	0	0	24	42	21	0	87	12	0	1	24	50	87
Objetivos																							
Resultados alcanzados		1	85 Personas naturales sin poderse inscribir en el Registro Central de las Personas, con situación resuelta																				
		2	Verificación de la identidad de 87 personas naturales que no pueden obtener su DPI, con situación resuelta.																				
Obstáculos encontrados		1																					
		2	Falta de interés del ciudadano.																				
Observaciones																							


 Ltc. César David Son Dardón
 Director de Verificación de Identidad y Apoyo Social
 Dirección de Verificación de Identidad y Apoyo Social
 Sede Central RENAP, Guatemala, Guatemala

Firma y sello de la máxima autoridad de la dependencia



DOCUMENTOS DE RESPALDO AL
INFOME DE GESTIÓN Y RENDICIÓN DE CUENTAS
MINISTERIO DE FINANZAS PÚBLICAS

Año 2021

Primer cuatrimestre

(enero - abril)

DIRECCIÓN DE PROCESOS

Guatemala, mayo de 2021

DP-0359-2021

Guatemala, 02 de febrero de 2021

Licenciado
Dante Antonio Ávalos Aguilar
Director de Gestión y Control Interno
Registro Nacional de las Personas
Presente



Registro Nacional de las Personas
03 FEB 2021
Dante Antonio Ávalos Aguilar
3:42

Estimada Licenciado Ávalos:


De manera atenta me dirijo a Usted, en atención al MEMORÁNDUM DGCI-SPFI-DPP-001-2021 recibido en esta Dirección el 06 de enero del año en curso, en relación a la programación de entrega de la ejecución de las Metas Físicas Institucionales, aprobadas para el Ejercicio Fiscal 2021, por lo que me permito trasladar informe correspondiente al periodo del **01 al 31 de enero del año en curso**, de lo siguiente:

- Programación Cuatrimestral Metas Físicas Institucionales
- Informe de Ejecución Mensual de Metas Físicas Institucionales 2021
- Informe de seguimiento Temático Institucional 2021

Sin otro particular me suscribo de usted, agradeciendo la atención al presente.

Atentamente,

1 
RENAP
Registro Nacional de las Personas
Iliana Izabel Veliz Marroquín
Asistente Técnico Administrativo
Dirección de Procesos
Sede Central RENAP Guatemala, Guatemala

Vo.Bo. 
RENAP
Ing. Víctor Manuel González Pérez
Subdirector de Procesos
Dirección de Procesos
Sede Central RENAP Guatemala, Guatemala

VMGP/iv
Adjunto cuadros correspondientes al mes de enero 2021
C.C. Archivo

Clasificación DPI por Fecha de Aprobación

02/02/2021 08:46:37 a. m.

RESUMEN RANGO DE FECHAS

CLASIFICACION	CANTIDAD
PRIMERA VEZ	41,913
RENOVACIÓN	168,903
REPOSICIÓN	25,934
REPOSICIÓN APP	3,703
Total	240,453

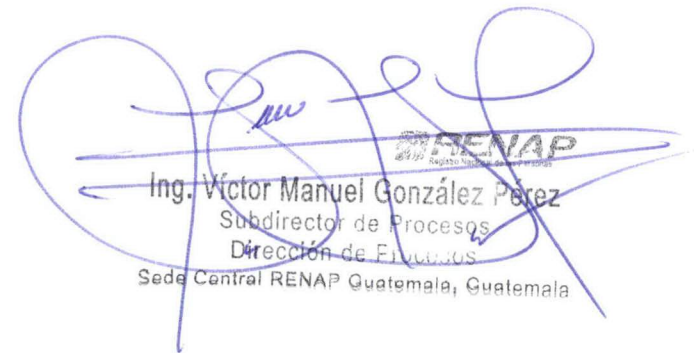
DETALLE POR FECHAS

FECHA	TOTAL
04/01/2021	10,003
05/01/2021	7,150
06/01/2021	11,983
07/01/2021	8,934
08/01/2021	8,047
11/01/2021	13,145
12/01/2021	14,961
13/01/2021	9,671
14/01/2021	9,497
15/01/2021	7,491
18/01/2021	17,019
19/01/2021	14,190
20/01/2021	14,795
21/01/2021	13,146
22/01/2021	12,284
25/01/2021	9,815
26/01/2021	12,961
27/01/2021	11,681
28/01/2021	13,608
29/01/2021	10,600
30/01/2021	9,472
TOTAL	240,453

17-
 12-
 312-

**DIRECCIÓN DE PROCESOS
PROGRAMACIÓN CUATRIMESTRAL DE METAS FÍSICAS INSTITUCIONALES
PRIMER CUATRIMESTRE 2021**

No.	Descripción de la meta	META VIGENTE	Cantidad a Ejecutar				Total Asignado Primer Cuatrimestre	Saldo por ejecutar
			Enero	Febrero	Marzo	Abril		
4	Documentos Personales de Identificación (DPI), emitidos.	3,427,298	240,453	290,000	319,000	319,000	1,168,453	3,186,845
4.1	Documentos Personales de Identificación (DPI), emitidos.	3,427,298	240,453	290,000	319,000	319,000	1,168,453	3,186,845




RENAP
 Registro Nacional de las Personas
 Ing. Víctor Manuel González Pérez
 Subdirector de Procesos
 Dirección de Ejecución
 Sede Central RENAP Guatemala, Guatemala

DIRECCIÓN DE PROCESOS
 INFORME DE SEGUIMIENTO TEMÁTICO INSTITUCIONAL 2021
 MES REPORTADO: ENERO


Producto: Documentos Personales de Identificación (DPI), emitidos.

No.	Meta	Unidad de medida	Meta			Sexo			Edad				Población beneficiada					
			Meta inicial	Meta vigente	Meta ejecutada	Mujeres	Hombres	Total	Juventud	Adultos	Tercera Edad	Total	Maya	Xinca	Garifuna	Mestizos/Ladinos	Otro	Total
									18 - 30 años	31 - 40 años	61 años en adelante							
4.1	Documentos Personales de Identificación (DPI), emitidos.	Documento	3,427,298	3,427,298	240,453	137,415	103,038	240,453	75,778	133,904	30,771	240,453	80,357	958	124	140,610	18,404	240,453
4.1.1	Primer Documento Personal de Identificación, emitido	Documento			41,913	21,241	20,672	41,913	38,501	3,042	370	41,913	13,560	190	44	22,483	5,636	41,913
4.1.2	Reposición del Documento Personal de Identificación, emitido.	Documento			25,934	9,352	16,582	25,934	12,135	11,568	2,231	25,934	6,265	88	15	17,597	1,969	25,934
4.1.2	Renovación del Documento Personal de Identificación, emitido.	Documento			168,903	105,808	63,095	168,903	22,921	117,892	28,090	168,903	60,335	679	64	98,338	9,487	168,903
4.1.2	Reposición electrónica del Documento Personal de Identificación, emitido.	Documento			3,703	1,014	2,689	3,703	2,221	1,402	80	3,703	197	1	1	2,192	1,312	3,703
Objetivos		OPTIMIZACIÓN DE LA EMISIÓN DEL DOCUMENTO PERSONAL DE IDENTIFICACIÓN -DPI-																
Resultados alcanzados		1	En el mes de enero se ejecutó el 7.02% con relación a la meta de 3,427,298 Documentos Personales de Identificación emitidos para el período 2021.															
		2																
Obstáculos encontrados		1																
		2																
Observaciones																		


Ing. Víctor Manuel González Pérez
 Subdirector de Procesos
 Dirección de Procesos
 Sede Central RENAP Guatemala, Guatemala

**DIRECCIÓN DE PROCESOS
INFORME DE EJECUCIÓN MENSUAL DE METAS FÍSICAS INSTITUCIONALES 2021
MES REPORTADO: ENERO**

No.	Nombre de la Meta	Cantidad programada	Cantidad ejecutada	Medios de Verificación	Observaciones
4	Documentos Personales de Identificación (DPI), emitidos.	240,453	240,453	Link de verificación: http://reportes.renap.local/Reportes/RENAP/Pages/Report.aspx?ItemPath=%2fDPI%2f0158+-+Clasificacion+De+DPI+Con+Fecha+de+Aprobacion%3b3n&ViewMode=Detail	En los 21 días de producción del mes de enero de 2021 incluyendo días hábiles e inhábiles, se obtuvo un promedio de 11,450 documentos aprobados por día.
4.1	Documentos Personales de Identificación (DPI), emitidos.	240,453	240,453		


Ing. Víctor Manuel González Pérez
Subdirector de Procesos
 Ing. Víctor Manuel González Pérez
 Subdirector de Procesos
 Dirección de Procesos
 Sede Central RENAP Guatemala, Guatemala

DIRECCIÓN DE PROCESOS
SEGUIMIENTO TEMÁTICO INSTITUCIONAL 2021
PRIMER DOCUMENTO PERSONAL DE IDENTIFICACION EMITIDO
MES REPORTADO: ENERO

P	D	M	Departamento / municipio	Sexo						Pueblo						
				Mujeres	Hombres	Total	Juventud	Adultos	Tercera Edad	Total	Maya	Xinca	Garífuna	Mestizos /Ladinos	No Indican	Total
							18 a 30 años	31 a 60 años	61 años en adelante							
1	1	1	Total general	21,241	20,672	41,913	38,501	3,042	370	41,913	13,560	190	44	22,483	5,636	41,913
1	1		ESPAÑA	2	1	3	1	1	1	3				1	2	3
	1		MADRID	2	1	3	1	1	1	3				1	2	3
	1		AJALVIR	2	1	3	1	1	1	3				1	2	3
2	1		ESTADOS UNIDOS DE AMÉRICA	857	1698	2555	856	1616	73	2555	454			763	1338	2555
	1		ARIZONA	11	12	23	6	16	1	23	6				17	23
	1		PHOENIX	11	12	23	6	16	1	23	6				17	23
	2		CALIFORNIA	282	435	717	195	484	38	717	150			438	129	717
	1		LOS ANGELES	189	270	459	125	305	29	459	100			230	129	459
	2		SAN BERNARDINO	93	165	258	70	179	9	258	50			208		258
	3		COLORADO	32	56	88	29	58	1	88	5				83	88
	1		DENVER	32	56	88	29	58	1	88	5				83	88
	4		FLORIDA	80	199	279	84	183	12	279	114			43	122	279
	1		MIAMI	80	199	279	84	183	12	279	114			43	122	279
	5		GEORGIA	11	18	29	4	25		29	18			11		29
	1		ATLANTA	11	18	29	4	25		29	18			11		29
	6		ILLINOIS	138	238	376	160	213	3	376					376	376
	1		CHICAGO	138	238	376	160	213	3	376					376	376
	7		MARYLAND	86	146	232	85	145	2	232	59			172	1	232
	1		SILVER SPRING	86	146	232	85	145	2	232	59			172	1	232
	8		NEW YORK	121	349	470	146	316	8	470	82			98	290	470
	1		NEW YORK	121	349	470	146	316	8	470	82			98	290	470
	9		TEXAS	96	245	341	157	176	8	341	20			1	320	341
	1		HOUSTON	96	245	341	157	176	8	341	20			1	320	341
3	1		GUATEMALA	20,382	18,973	39,355	37,634	1,425	296	39,355	13,106	190	44	21,719	4,296	39,355
	1		ALTA VERAPAZ	1,501	1,450	2,951	2,915	22	14	2,951	2,667			218	66	2,951
	1		CHAHAL	52	49	101	101			101	97			4		101
	2		CHISEC	145	153	298	296	1	1	298	268			20	10	298
	3		COBAN	259	200	459	451	7	1	459	364			61	34	459
	4		FRAY BARTOLOME DE LAS CASAS	69	56	125	121		4	125	122			3		125
	5		LANQUIN	22	13	35	35			35	34				1	35
	6		PANZOS	149	169	318	317		1	318	309			9		318
	7		RAXRUHA	83	69	152	148	3	1	152	129			23		152
	8		SAN CRISTOBAL VERAPAZ	93	95	188	186	1	1	188	140			31	17	188
	9		SAN JUAN CHAMELCO	66	75	141	139	2		141	125			16		141
	10		SAN MIGUEL TUCURU	81	58	139	139			139	135			4		139
	11		SAN PEDRO CARCHA	144	178	322	316	4	2	322	313			8	1	322
	12		SANTA CATALINA LA TINTA	103	96	199	196	1	2	199	194			5		199
	13		SANTA CRUZ VERAPAZ	30	30	60	59		1	60	50			10		60
	14		SANTA MARIA CAHABON	82	87	169	167	2		169	165			1	3	169
	15		SENAHU	51	44	95	95			95	94			1		95
	16		TACTIC	45	58	103	102	1		103	81			22		103
	17		TAMAHU	27	20	47	47			47	47					47
	2		BAJA VERAPAZ	348	284	632	614	17	1	632	297			283	52	632
	1		CUBULCO	60	39	99	96	3		99	69			29	1	99
	2		GRANADOS	15	14	29	28	1		29				19	10	29
	3		PURULHA	55	44	99	99			99	92			7		99
	4		RABINAL	63	70	133	131	2		133	103			30		133
	5		SALAMA	79	62	141	136	5		141	24			117		141
	6		SAN JERONIMO	38	20	58	56	2		58				57	1	58
	7		SAN MIGUEL CHICAJ	27	24	51	50	1		51	9			2	40	51
	8		SANTA CRUZ EL CHOL	11	11	22	18	3	1	22				22		22
	3		CHIMALTENANGO	913	826	1,739	1,705	30	4	1,739	935	1		269	534	1,739
	1		ACATENANGO	19	16	35	31	3	1	35	5			10	20	35
	2		CHIMALTENANGO	191	172	363	358	5		363	72			7	284	363
	3		EL TEJAR	34	37	71	68	3		71	7			54	10	71
	4		PARRAMOS	58	37	95	94	1		95	28			54	13	95
	5		PATZICIA	25	19	44	44			44	40			2	2	44
	6		PATZUN	77	81	158	157	1		158	149			8	1	158
	7		POCHUTA	10	7	17	17			17				17		17
	8		SAN ANDRES ITZAPA	87	79	166	159	6	1	166	123			43		166
	9		SAN JOSE POAQUIL	55	56	111	108	3		111	106			5		111
	10		SAN JUAN COMALAPA	53	49	102	101	1		102	100			1	1	102
	11		SAN MARTIN JILOTEPEQUE	103	104	207	201	5	1	207				9	198	207
	12		SAN PEDRO YEPOCAPA	40	28	68	68			68	42			24	2	68
	13		SANTA APOLONIA	23	17	40	40			40	36			4		40
	14		SANTA CRUZ BALANYA	10	9	19	18	1		19	18	1				19
	15		TECPAN GUATEMALA	119	111	230	228	1	1	230	204			23	3	230
	16		ZARAGOZA	9	4	13	13			13	5			8		13
	4		CHIQUMULA	596	500	1,096	1,043	42	11	1,096	14	4		1,073	5	1,096
	1		CAMOTAN	93	67	160	159	1		160	3			155	2	160
	2		CHIQUMULA	181	140	321	306	12	3	321				318		321
	3		CONCEPCION LAS MINAS	18	18	36	31	5		36			3	36		36
	4		ESQUIPULAS	74	70	144	138	5	1	144	1			143		144
	5		IPALA	39	33	72	65	5	2	72				70	2	72
	6		JOCOTAN	79	72	151	145	3	3	151	7		1	143		151
	7		OLOPA	13	16	29	29			29			1	29		29
	8		QUEZALTEPEQUE	35	29	64	60	4		64	1			63		64
	9		SAN JACINTO	10	21	31	28	3		31				31		31
	10		SAN JOSE LA ARADA	26	20	46	41	3	2	46				45	1	46
	11		SAN JUAN ERMITA	28	14	42	41	1		42	2			40		42
	5		EL PROGRESO	207	186	393	371	16	6	393	1		1	389	2	393
	1		EL JICARO	11	14	25	23	2		25				24	1	25
	2		GUASTATOYA	44	32	76	71	5		76				75	1	76
	3		MORAZAN	14	12	26	23	1	2	26				26		26
	4		SAN AGUSTIN ACASAGUASTLAN	32	38	70	68	2		70				70		70
	5		SAN ANTONIO LA PAZ	17	11	28	27	1		28			1	27		28
	6		SAN CRISTOBAL ACASAGUASTLAN	3	4	7	6	1		7				7		7
	7		SANARATE	66	62	128	122	3	3	128	1			127		128
	8		SANSARE	20	13	33	31	1	1	33				33		33



DIRECCIÓN DE PROCESOS
 SEGUIMIENTO TEMÁTICO INSTITUCIONAL 2021
 PRIMER DOCUMENTO PERSONAL DE IDENTIFICACION EMITIDO
 MES REPORTADO: ENERO

P	D	M	Departamento / municipio	Población beneficiada															
				Sexo			Pueblo						Total	Maya	Xinca	Garífuna	Mestizos /Ladinos	No Indican	Total
				Mujeres	Hombres	Total	Juvenlud 18 a 30 años	Adultos 31 a 60 años	Tercera Edad 61 años en adelante	Total									
6			ESCUINTLA	806	783	1,589	1,525	47	17	1,589	18		1	1,183	387	1,589			
	1		ESCUINTLA	182	152	334	321	10	3	334				2	332	334			
	2		GUANAGAZAPA	29	20	49	49			49	3			45	1	49			
	3		IZTAPA	82	63	145	141	1	3	145				138	7	145			
	4		LA DEMOCRACIA	34	34	68	66	1	1	68				68		68			
	5		LA GOMERA	47	60	107	103	3	1	107	1		1	79	26	107			
	6		MASAGUA	57	48	105	101	4		105				105		105			
	7		NUEVA CONCEPCION	86	78	164	151	12	1	164				163	1	164			
	8		PALIN	10	17	27	27			27	4			23		27			
	9		PUERTO SAN JOSE	25	18	43	41	1	1	43				29	14	43			
	10		SAN VICENTE PACAYA	42	47	89	86	2	1	89	6			83		89			
	11		SANTA LUCIA COTZUMALGUAPA	55	61	116	111	4	1	116	2			113	1	116			
	12		SIPACATE	25	32	57	56	1		57				53	4	57			
	13		SIGUINALA	68	75	143	136	5	2	143	2			140	1	143			
	14		TIQUISATE	64	78	142	136	3	3	142				142		142			
7			GUATEMALA	4,364	4,216	8,580	8,107	379	94	8,580	658	1	12	6,282	1,627	8,580			
	1		AMATITLAN	228	200	428	419	8	1	428				102	326	428			
	2		CHINAUTLA	239	213	452	415	30	7	452	9		1	297	145	452			
	3		CHUARRANCHO	42	37	79	77	2		79	52			27		79			
	4		FRAIJANES	125	105	230	220	9	1	230				48	182	230			
	5		GUATEMALA	2,098	2,045	4,143	3,830	240	73	4,143	76		3	3,561	503	4,143			
	6		MIXCO	157	145	302	297	4	1	302	2			299	1	302			
	7		PALENCIA	74	72	146	141	5		146				146		146			
	8		SAN JOSE DEL GOLFO	23	31	54	51	3		54				54		54			
	9		SAN JOSE PINULA	175	197	372	359	11	2	372				227	145	372			
	10		SAN JUAN SACATEPEQUEZ	169	183	352	342	9	1	352	304			42	6	352			
	11		SAN MIGUEL PETAPA	146	160	306	299	7		306	2		2	299	3	306			
	12		SAN PEDRO AYAMPUC	62	55	117	114	2	1	117	28		1	85	3	117			
	13		SAN PEDRO SACATEPEQUEZ	121	125	246	242	2	2	246	170			76		246			
	14		SAN RAYMUNDO	88	76	164	155	9		164	2				162	164			
	15		SANTA CATARINA PINULA	97	107	204	188	15	1	204				204		204			
	16		VILLA CAÑALES	145	129	274	269	5		274				270	4	274			
	17		VILLA NUEVA	375	336	711	689	18	4	711	13		6	691	1	711			
8			HUEHUETENANGO	1,544	1,323	2,867	2,882	161	24	2,867	1,823		1	1,000	43	2,867			
	1		AGUACATAN	90	67	157	148	7	2	157	132			25		157			
	2		CHIANTLA	51	52	103	99	2	2	103	7			95	1	103			
	3		COLOTENANGO	40	18	58	55	1	2	58	55			3		58			
	4		CONCEPCION HUISTA	23	37	60	54	6		60	51			9		60			
	5		CUILCO	96	51	147	136	11		147	8			139	1	147			
	6		HUEHUETENANGO	111	123	234	226	5	3	234	5			228	1	234			
	7		JACALTENANGO	21	18	39	30	6	3	39					39	39			
	8		LA DEMOCRACIA	82	62	144	130	13	1	144	55			89		144			
	9		LA LIBERTAD	37	42	79	76	2	1	79	10			69		79			
	10		MALACATANCITO	37	26	63	57	5	1	63	5			58		63			
	11		NENTON	62	63	125	114	11		125	81		1	43		125			
	12		PETATAN	6	13	19	19			19	16			3		19			
	13		SAN ANTONIO HUISTA	32	22	54	50	4		54	16			38		54			
	14		SAN GASPAR IXCHIL	24	14	38	36	1	1	38	35			3		38			
	15		SAN ILDEFONSO IXTAHUACAN	82	61	143	140	3		143	138			5		143			
	16		SAN JUAN ATTAN	35	31	66	61	5		66	66					66			
	17		SAN JUAN IXCOY	38	28	66	61	5		66	47			19		66			
	18		SAN MATEO IXTATAN	91	74	165	154	11		165	165					165			
	19		SAN MIGUEL ACATAN	40	29	69	64	5		69	69					69			
	20		SAN PEDRO NECTA	36	33	69	66	3		69	55			14		69			
	21		SAN PEDRO SOLOMA	67	53	120	109	10	1	120	116			4		120			
	22		SAN RAFAEL LA INDEPENDENCIA	21	24	45	39	6		45	45					45			
	23		SAN RAFAEL PETZAL	3	5	8	7	1		8	4			4		8			
	24		SAN SEBASTIAN COATAN	24	21	45	43	2		45	45					45			
	25		SAN SEBASTIAN HUEHUETENANGO	55	43	98	96	2		98	84			14		98			
	26		SANTA ANA HUISTA	21	38	59	54	5		59	13			45	1	59			
	27		SANTA BARBARA	33	38	71	67	4		71	68			2	1	71			
	28		SANTA CRUZ BARILLAS	127	83	210	206	4		210	187			23		210			
	29		SANTA EULALIA	76	58	134	120	9	5	134	134					134			
	30		SANTIAGO CHIMALTENANGO	22	24	46	46			46	46					46			
	31		TECTITAN	12	17	29	25	4		29				29		29			
	32		TODOS SANTOS CUCHUMATAN	30	42	72	64	6	2	72	64			8		72			
	33		UNION CANTHIL	19	13	32	30	2		32	1			31		32			
9			IZABAL	530	573	1,103	1,056	31	6	1,103	192		13	895	3	1,103			
	1		EL ESTOR	53	84	137	137			137	118			19		137			
	2		LIVINGSTON	91	84	175	167	6	2	175	71		12	92		175			
	3		LOS AMATES	78	85	163	158	4	1	163				163		163			
	4		MORALES	126	140	266	258	7	1	266	1			265		266			
	5		PUERTO BARRIOS	182	180	362	346	14	2	362	2		1	356	3	362			
10			JALAPA	368	373	741	710	30	1	741	4	54	3	649	31	741			
	1		JALAPA	64	77	141	136	4	1	141	1		2	133	5	141			
	2		MATAQUESCUINTLA	91	84	175	171	4		175	2	21		148	4	175			
	3		MONJAS	66	69	135	121	14		135				133	2	135			
	4		SAN CARLOS ALZATATE	25	31	56	54	2		56		33		23		56			
	5		SAN LUIS JILOTEPEQUE	37	39	76	73	3		76	1			55	20	76			
	6		SAN MANUEL CHAPARRON	10	9	19	18	1		19				19		19			
	7		SAN PEDRO PINULA	75	64	139	137	2		139			1	138		139			

DIRECCIÓN DE PROCESOS
 SEGUIMIENTO TEMÁTICO INSTITUCIONAL 2021
 PRIMER DOCUMENTO PERSONAL DE IDENTIFICACION EMITIDO
 MES REPORTADO: ENERO

P	D	M	Departamento / municipio	Sexo					Población beneficiada							
				Mujeres	Hombres	Total	Juventud	Adultos	Tercera Edad	Total	Maya	Xinca	Garífuna	Mestizos /Ladinos	No indican	Total
							18 a 30 años	31 a 60 años	61 años en adelante							
11			JUTIAPA	589	553	1,142	1,083	49	10	1,142	4	73		957	108	1,142
	1		AGUA BLANCA	5	6	11	9	2		11				7	4	11
	2		ASUNCION MITA	57	50	107	94	12	1	107				105	2	107
	3		ATESCATEMPA	27	27	54	50	4		54				51	3	54
	4		COMAPA	28	29	57	56	1		57	1			55	1	57
	5		CONGUACO	23	27	50	48	2		50				50		50
	6		EL ADELANTO	10	7	17	17			17				17		17
	7		EL PROGRESO	17	20	37	31	4	2	37				29	8	37
	8		JALPATAGUA	46	31	77	74	2	1	77				77		77
	9		JEREZ	15	15	30	29	1		30				28	2	30
	10		JUTIAPA	174	165	339	331	8		339	3	61		272	3	339
	11		MOYLUTA	58	50	108	102	4	2	108				48	60	108
	12		PASACO	17	21	38	36	1	1	38				38		38
	13		QUESADA	25	32	57	52	2	3	57		11		46		57
	14		SAN JOSE ACATEMPA	17	15	32	31	1		32				14	18	32
	15		SANTA CATARINA MITA	43	25	68	64	4		68		1		60	7	68
	16		YUPILTEPEQUE	19	19	38	38			38				38		38
	17		ZAPOTITLAN	8	14	22	21	1		22				22		22
12			PETEN	555	543	1,098	1,048	42	8	1,098	200			886	12	1,098
	1		DOLORES	24	31	55	53	2		55				48	7	55
	2		EL CHAL	33	28	61	56	4	1	61	11			50		61
	3		FLORES	28	32	60	56	4		60	1			59		60
	4		LA LIBERTAD	95	96	191	185	6		191	13			178		191
	5		LAS CRUCES	54	43	97	94	3		97	15			81	1	97
	6		MELCHOR DE MENCOS	27	25	52	47	4	1	52	1			51		52
	7		POPTUN	68	49	117	113	3	1	117	36			81		117
	8		SAN ANDRES	32	31	63	60	2	1	63	2			59	2	63
	9		SAN BENITO	61	50	111	107	4		111	1			110		111
	10		SAN FRANCISCO	14	16	30	29	1		30	1			27	2	30
	11		SAN JOSE	5	7	12	12			12	1			11		12
	12		SAN LUIS	53	59	112	110	2		112	68			44		112
	13		SANTA ANA	11	24	35	30	3	2	35				35		35
	14		SAYAXCHE	50	52	102	96	4	2	102	50			52		102
13			QUETZALTENANGO	1,350	1,287	2,637	2,505	109	23	2,637	885			1,133	619	2,637
	1		ALMOLONGA	12	14	26	24	2		26	4			1	21	26
	2		CABRICAN	41	43	84	79	4	1	84	72			12		84
	3		CAJOLA	26	15	41	38	3		41	33			8		41
	4		CANTEL	69	62	131	129	2		131	119			12		131
	5		COATEPEQUE	114	106	220	211	6	3	220				217	3	220
	6		COLOMBA	94	104	198	194	3	1	198				185	13	198
	7		CONCEPCION CHIQUIRICHAPA	47	32	79	74	5		79	74			5		79
	8		EL PALMAR	29	43	72	69	3		72	28			43	1	72
	9		FLORES COSTA CUCA	59	54	113	106	6	1	113				111	2	113
	10		GENOVA	82	69	151	144	6	1	151	2			149		151
	11		HUITAN	32	36	68	66	2		68	62			6		68
	12		LA ESPERANZA	77	71	148	143	4	1	148	48			100		148
	13		OLINTEPEQUE	74	59	133	131	2		133	25			23	85	133
	14		OSTUNCALCO	49	53	102	96	5	1	102	91			10	1	102
	15		PALESTINA DE LOS ALTOS	37	25	62	57	4	1	62	28			34		62
	16		QUETZALTENANGO	186	186	372	355	12	5	372	3			2	367	372
	17		SALCAJA	62	59	121	111	8	2	121				1	120	121
	18		SAN CARLOS SUIA	48	42	90	81	9		90	36			54		90
	19		SAN FRANCISCO LA UNION	32	19	51	45	5	1	51	42			9		51
	20		SAN MARTIN SACATEPEQUEZ	33	25	58	57	1		58	54			4		58
	21		SAN MATEO	44	47	91	86	5		91	10			75	6	91
	22		SAN MIGUEL SIGUILA	38	44	82	80	2		82	62			20		82
	23		SIBILIA	22	25	47	45	2		47	13			34		47
	24		ZUNIL	43	54	97	84	8	5	97	79			18		97
14			QUICHE	1,434	1,237	2,671	2,599	57	15	2,671	2,324			327	20	2,671
	1		CANILLA	19	12	31	29	2		31	17			14		31
	2		CHAJUL	138	134	272	269	1	2	272	255			17		272
	3		CHICAMAN	30	23	53	51	1	1	53	38			12	3	53
	4		CHICHE	34	42	76	75		1	76	68			5	3	76
	5		CHICHICASTENANGO	119	122	241	239	2		241	235			6		241
	6		CHINIQUE	36	38	74	70	3	1	74	61			10	3	74
	7		CUNEN	66	46	112	112			112	106			6		112
	8		IXCAN	232	199	431	415	13	3	431	304			127		431
	9		JOYABAJ	52	34	86	80	6		86	79			7		86
	10		NEBAJ	59	40	99	95	3	1	99	93			6		99
	11		PACHALLUM	54	37	91	87	3	1	91	56			30	5	91
	12		PAITZITE	35	44	79	77	1	1	79	68			11		79
	13		SACAPULAS	37	41	78	76	2		78	65			8	5	78
	14		SAN ANDRES SAJACABAJA	30	33	63	56	7		63	56			7		63
	15		SAN ANTONIO ILOTENANGO	40	24	64	64			64	63			1		64
	16		SAN BARTOLOME JOCOTENANGO	30	27	57	57			57	55			2		57
	17		SAN JUAN COTZAL	61	36	97	97			97	95			2		97
	18		SAN PEDRO JOCOPILAS	60	49	109	107	2		109	104			5		109
	19		SANTA CRUZ DEL QUICHE	74	72	146	142	1	3	146	127			19		146
	20		USPANTAN	154	134	288	285	2	1	288	260			28		288
	21		ZACUALPA	74	50	124	116	8		124	119			4	1	124




DIRECCIÓN DE PROCESOS
 SEGUIMIENTO TEMÁTICO INSTITUCIONAL 2021
 PRIMER DOCUMENTO PERSONAL DE IDENTIFICACION EMITIDO
 MES REPORTADO: ENERO

P	D	M	Departamento / municipio	Sexo						Pueblo						
				Mujeres	Hombres	Total	Juventud			Total	Maya	Xinca	Garfuna	Mestizos /Ladinos	No Indican	Total
							18 a 30 años	31 a 60 años	Tercera Edad 61 años en adelante							
15			RETALHULEU	338	333	671	638	29	4	671	7		2	656	6	671
	1		CHAMPERICO	12	19	31	27	4		31				31		31
	2		EL ASINTAL	36	27	63	60	3		63	3			60		63
	3		NUEVO SAN CARLOS	45	42	87	82	3	2	87				87		87
	4		RETALHULEU	96	107	203	190	11	2	203		1		201	1	203
	5		SAN ANDRES VILLA SECA	51	49	100	98	2		100	4			93	3	100
	6		SAN FELIPE RETALHULEU	16	16	32	32			32		1		31		32
	7		SAN MARTIN ZAPOTTITLAN	32	36	68	68			68				68		68
	8		SAN SEBASTIAN	24	28	52	49	3		52				50	2	52
	9		SANTA CRUZ MULUA	26	9	35	32	3		35				35		35
16			SACATEPEQUEZ	582	519	1,101	1,065	32	4	1,101	242			518	341	1,101
	1		ANTIGUA GUATEMALA	113	105	218	202	13	3	218				83	135	218
	2		CIUDAD VIEJA	45	37	82	81	1		82				61	21	82
	3		JOCOTENANGO	36	39	75	72	3		75	1			67	7	75
	4		MAGDALENA MILPAS ALTAS	27	27	54	53		1	54				50	4	54
	5		PASTORES	12	8	20	20			20	1			19		20
	6		SAN ANTONIO AGUAS CALIENTES	4	10	14	13	1		14	5			4	5	14
	7		SAN BARTOLOME MILPAS ALTAS	29	20	49	47	2		49				49		49
	8		SAN JUAN ALOTENANGO	48	38	86	84	2		86				1	85	86
	9		SAN LUCAS SACATEPEQUEZ	54	35	89	85	4		89				75	14	89
	10		SAN MIGUEL DUEÑAS	19	9	28	28			28					28	28
	11		SANTA CATARINA BARAHONA	12	14	26	25	1		26	15			11		26
	12		SANTA LUCIA MILPAS ALTAS	35	36	71	70	1		71				71		71
	13		SANTA MARIA DE JESUS	33	35	68	66	2		68	53			7	8	68
	14		SANTIAGO SACATEPEQUEZ	55	30	85	83	2		85	69			12	4	85
	15		SANTO DOMINGO XENACQJ	24	17	41	41			41	27			3	11	41
	16		SUMPANGO	36	59	95	95			95	71			5	19	95
17			SAN MARCOS	1,781	1,552	3,333	3,138	173	22	3,333	784		4	2,480	65	3,333
	1		AYUTLA	37	37	74	64	9	1	74				70	4	74
	2		CATARINA	55	57	112	99	12	1	112				112		112
	3		COMITANCLLO	105	106	211	209	2		211	211					211
	4		CONCEPCION TUTUAPA	113	102	215	205	8	2	215	201			13	1	215
	5		EL QUETZAL	34	17	51	50	1		51				48	3	51
	6		EL TUMBADOR	28	30	58	56	2		58				50	8	58
	7		ESQUIPULAS PALO GORDO	20	19	39	39			39				39		39
	8		IXCHIGUAN	38	31	69	54	14	1	69	67			2		69
	9		LA BLANCA	65	53	118	109	6	3	118				118		118
	10		LA REFORMA	34	44	78	75	3		78				77	1	78
	11		MALACATAN	164	119	283	258	20	5	283	2		1	278	2	283
	12		NUEVO PROGRESO	45	53	98	94	4		98				98		98
	13		OCOS	11	12	23	20	2	1	23				23		23
	14		PAJAPITA	92	73	165	158	5	2	165				165		165
	15		RIO BLANCO	9	8	17	17			17	5			12		17
	16		SAN ANTONIO SACATEPEQUEZ	31	17	48	47	1		48				5	43	48
	17		SAN CRISTOBAL CUCHO	22	23	45	39	5	1	45				45		45
	18		SAN JOSE EL RODEO	36	23	59	51	8		59				59		59
	19		SAN JOSE QUIETENAM	54	30	84	84			84				84		84
	20		SAN LORENZO	26	32	58	57	1		58	30			28		58
	21		SAN MARCOS	110	98	208	199	8	1	208	7		1	200		208
	22		SAN MIGUEL IXTAHUACAN	78	68	146	140	6		146	132			14		146
	23		SAN PABLO	85	93	178	169	9		178	8			170		178
	24		SAN PEDRO SACATEPEQUEZ	111	109	220	209	10	1	220	1			217	2	220
	25		SAN RAFAEL PIE DE LA CUESTA	34	39	73	69	3	1	73				73		73
	26		SIBINAL	34	37	71	65	5	1	71	9			62		71
	27		SIPACAPA	36	23	59	58	1		59	45			14		59
	28		TACANA	157	92	249	233	16		249			1	247	1	249
	29		TAJUMULCO	30	33	63	54	9		63	58			5		63
	30		TEJUTLA	87	74	161	157	3	1	161	8		1	152		161
18			SANTA ROSA	426	421	847	802	35	10	847	6	61	2	727	51	847
	1		BARBERENA	71	76	147	141	2	4	147	1		1	145		147
	2		CASHLAS	22	22	44	40	4		44		28		16		44
	3		CHIQUIMULILLA	42	45	87	81	6		87				87		87
	4		CUILAPA	61	38	99	96	3		99	1			97	1	99
	5		GUAZACAPAN	19	19	38	38			38	1		1	36		38
	6		NUEVA SANTA ROSA	47	43	90	83	5	2	90	1	21		68		90
	7		ORATORIO	18	17	35	32	2	1	35				35		35
	8		PUEBLO NUEVO VIÑAS	23	25	48	47	1		48				46	2	48
	9		SAN JUAN TECUACO	12	15	27	27			27			7	19	1	27
	10		SAN RAFAEL LAS FLORES	14	5	19	19			19		4		12	3	19
	11		SANTA CRUZ NARANJO	11	20	31	28	2	1	31				31		31
	12		SANTA MARIA IXHUATAN	34	31	65	63	2		65	1	1		60	3	65
	13		SANTA ROSA DE LIMA	30	28	58	50	6	2	58				17	41	58
	14		TAXISCO	22	37	59	57	2		59	1			58		59

DIRECCIÓN DE PROCESOS
 SEGUIMIENTO TEMÁTICO INSTITUCIONAL 2021
 PRIMER DOCUMENTO PERSONAL DE IDENTIFICACION EMITIDO
 MES REPORTADO: ENERO

P	D	M	Departamento / municipio	Sexo			Población beneficiada			Pueblo							
				Mujeres	Hombres	Total	Juvenlut	Adultos	Tercera Edad	Total	Maya	Xinca	Garífuna	Mestizos /Ladinos	No indican	Total	
							18 a 30 años	31 a 60 años	61 años en adelante								
19			SOLOLA	484	409	893	873	16	4	893	781				103	9	893
	1		CONCEPCION	10	17	27	27			27	27						27
	2		NAHUALA	47	39	86	83	3		86	86						86
	3		PANAJACHEL	6	4	10	9	1		10	6				4		10
	4		SAN ANDRES SEMETABAJ	12	10	22	21	1		22	22						22
	5		SAN ANTONIO PALOPO	11	19	30	30			30	29				1		30
	6		SAN JOSE CHACAYA	24	16	40	39	1		40	35				4	1	40
	7		SAN JUAN LA LAGUNA	12	14	26	26			26	23				3		26
	8		SAN LUCAS TOLIMAN	29	27	56	56			56	52				4		56
	9		SAN MARCOS LA LAGUNA	4	5	9	9			9	8				1		9
	10		SAN PABLO LA LAGUNA	6	13	19	19			19	19						19
	11		SAN PEDRO LA LAGUNA	13	16	29	28	1		29	25				1		29
	12		SANTA CATARINA IXTAHUACAN	43	34	77	71	4	2	77	75				1	1	77
	13		SANTA CATARINA PALOPO	16	14	30	30			30	23				7		30
	14		SANTA CLARA LA LAGUNA	20	12	32	32			32	32						32
	15		SANTA CRUZ LA LAGUNA	8	5	13	13			13	13						13
	16		SANTA LUCIA UTATLAN	49	45	94	91	2	1	94	90				4		94
	17		SANTA MARIA VISITACION	6	1	7	7			7	7						7
	18		SANTIAGO ATITLAN	31	29	60	59		1	60	60						60
	19		SOLOLA	137	89	226	223	3	1	226	149				73	4	226
20			SUCHITEPEQUEZ	677	695	1,372	1,331	34	7	1,372	193	1			980	198	1,372
	1		CHICACAO	64	66	130	130			130	1				119	10	130
	2		CUYOTENANGO	29	45	74	74			74					26	48	74
	3		MAZATENANGO	56	59	115	108	7		115	1		1		68	45	115
	4		PATULUL	50	27	77	75	1	1	77	14				63		77
	5		PUEBLO NUEVO	18	22	40	39	1		40	21				19		40
	6		RIO BRAVO	56	66	122	119	3		122					121	1	122
	7		SAMAYAC	26	18	44	42		2	44	18				26		44
	8		SAN ANTONIO SUCHITEPEQUEZ	46	42	88	86	1	1	88	47				40	1	88
	9		SAN BERNARDINO	11	14	25	24	1		25	11				14		25
	10		SAN FRANCISCO ZAPOTITLAN	27	43	70	68	2		70	17				53		70
	11		SAN GABRIEL	16	14	30	28	2		30	5				24	1	30
	12		SAN JOSE EL IDOLO	17	16	33	31	1	1	33					33		33
	13		SAN JOSE LA MAQUINA	64	53	117	115	2		117	1				112	4	117
	14		SAN JUAN BAUTISTA	23	25	48	47	1		48					48		48
	15		SAN LORENZO	14	17	31	29	2		31					20	11	31
	16		SAN MIGUEL PANAN	12	13	25	25			25					24	1	25
	17		SAN PABLO JOCOPILAS	32	44	76	74	2		76						76	76
	18		SANTA BARBARA	27	31	58	57		1	58					58		58
	19		SANTO DOMINGO SUCHITEPEQUEZ	34	42	76	71	4	1	76					76		76
	20		SANTO TOMAS LA UNION	35	33	68	64	4		68	55				13		68
	21		ZUNILITO	20	5	25	25			25	2				23		25
21			TOTONICAPAN	576	535	1,111	1,073	34	4	1,111	1,070				34	7	1,111
	1		MOMOSTENANGO	143	125	268	261	7		268	262				3	3	268
	2		SAN ANDRES XECUL	37	44	81	76	4	1	81	76				3	2	81
	3		SAN BARTOLO	49	52	101	97	2	2	101	100				1		101
	4		SAN CRISTOBAL TONICAPAN	46	32	78	77	1		78	68				9	1	78
	5		SAN FRANCISCO EL ALTO	93	90	183	175	7	1	183	181				1	1	183
	6		SANTA LUCIA LA REFORMA	26	32	58	58			58	58						58
	7		SANTA MARIA CHIQUIMULA	77	62	139	136	3		139	137				2		139
	8		TOTONICAPAN	105	98	203	193	10		203	188				15		203
22			ZACAPA	413	375	788	741	40	7	788	1				677	110	788
	1		CABAÑAS	13	18	31	29	1	1	31					30	1	31
	2		ESTANZUELA	22	19	41	37	4		41					41		41
	3		GUALAN	100	88	188	177	10	1	188					188		188
	4		HUITE	16	9	25	24		1	25					25		25
	5		LA UNION	66	61	127	126	1		127	1				114	12	127
	6		RIO HONDO	23	28	51	43	7	1	51					43	8	51
	7		SAN DIEGO	15	15	30	25	4	1	30					27	3	30
	8		SAN JORGE	22	13	35	31	3	1	35					35		35
	9		TECULUTAN	24	31	55	52	2	1	55					44	11	55
	10		USUMATLAN	12	8	20	19	1		20					20		20
	11		ZACAPA	100	85	185	178	7		185					110	75	185


 Ing. Víctor Manuel González Pérez
 Subdirector de Procesos
 Dirección de FIDUCIARIA
 Ing. Víctor Manuel González Pérez
 Subdirector de Procesos
 Sede Central RENAP Guatemala, Guatemala

DIRECCIÓN DE PROCESOS
SEGUIMIENTO TEMÁTICO INSTITUCIONAL 2021
DOCUMENTOS PERSONALES DE IDENTIFICACION POR REPOSICIÓN EMITIDOS
MES REPORTADO: ENERO

P	D	M	Departamento / municipio	Sexo			Población beneficiada			Pueblo						
				Mujeres	Hombres	Total	Juventud 18 a 30 años	Adultos 31 a 60 años	Tercera Edad 61 años en adelante	Total	Maya	Xinca	Garífuna	Mestizos /Ladinos	No Indican	Total
1	1	1	Total general	9,352	16,582	25,934	12,135	11,568	2,231	25,934	6,265	88	15	17,597	1,969	25,934
1			ESPAÑA	1		1		1		1				1		1
	1		MADRID	1		1		1		1				1		1
		1	AJALVIR	1		1		1		1				1		1
2			ESTADOS UNIDOS DE AMÉRICA	205	361	566	271	277	18	566	90			166	310	566
	1		ARIZONA	3	9	12	7	5		12	3			1	8	12
		1	PHOENIX	3	9	12	7	5		12	3			1	8	12
	2		CALIFORNIA	53	82	135	44	80	11	135	24			85	26	135
		1	LOS ANGELES	37	48	85	27	49	9	85	16			43	26	85
		2	SAN BERNARDINO	16	34	50	17	31	2	50	8			42		50
	3		COLORADO	9	11	20	12	7	1	20	1				19	20
		1	DENVER	9	11	20	12	7	1	20	1				19	20
	4		FLORIDA	17	17	34	12	20	2	34	18			9	7	34
		1	MIAMI	17	17	34	12	20	2	34	18			9	7	34
	5		GEORGIA	1	3	4	1	3		4				3	1	4
		1	ATLANTA	1	3	4	1	3		4				3	1	4
	6		ILLINOIS	44	79	123	65	56	2	123	2			1	120	123
		1	CHICAGO	44	79	123	65	56	2	123	2			1	120	123
	7		MARYLAND	19	31	50	24	26		50	12			38		50
		1	SILVER SPRING	19	31	50	24	26		50	12			38		50
	8		NUEVA YORK	29	55	84	47	36	1	84	18			25	41	84
		1	NUEVA YORK	29	55	84	47	36	1	84	18			25	41	84
	9		TEXAS	30	74	104	59	44	1	104	12			4	88	104
		1	HOUSTON	30	74	104	59	44	1	104	12			4	88	104
3			GUATEMALA	9,146	16,221	25,367	11,864	11,290	2,213	25,367	6,175	88	15	17,430	1,659	25,367
	1		ALTA VERAPAZ	409	813	1,222	668	472	82	1,222	1,020			77	25	1,222
		1	CHAHAL	13	33	46	26	19	1	46	39			17		46
		2	CHISEC	41	96	137	77	57	3	137	120			14	3	137
		3	COBAN	46	50	96	49	34	13	96	61			21	14	96
		4	FRAY BARTOLOME DE LAS CASAS	19	36	55	35	18	2	55	43			12		55
		5	LANQUIN	4	9	13	6	4	3	13	11				2	13
		6	PANZOS	30	70	100	61	28	11	100	95			5		100
		7	RAXRUHA	28	98	126	68	52	6	126	107			19		126
		8	SAN CRISTOBAL VERAPAZ	38	70	108	58	44	6	108	75			27	6	108
		9	SAN JUAN CHAMELCO	32	58	90	44	34	12	90	72			18		90
		10	SAN PEDRO CARCHA	62	129	191	111	77	3	191	181			10		191
		11	SANTA CATALINA LA TINTA	25	43	68	34	24	10	68	63			5		68
		12	SANTA CRUZ VERAPAZ	23	41	64	38	22	4	64	47			17		64
		13	SANTA MARIA CAHABON	9	8	17	3	14	3	17	17					17
		14	SENAHU	11	24	35	18	14	3	35	30			5		35
		15	TACTIC	22	32	54	28	21	5	54	38			16		54
		16	TAMAHU	6	16	22	12	10		22	21			1		22
	2		BAJA VERAPAZ	113	214	327	179	120	28	327	158			158	11	327
		1	CUBULCO	16	24	40	19	19	2	40	23			16	1	40
		2	GRANADOS	5	4	9	4	4	1	9	1			6	2	9
		3	PURULHA	16	31	47	32	12	3	47	36			11		47
		4	RABINAL	26	80	106	58	38	10	106	79			27		106
		5	SALAMA	37	62	99	51	39	9	99	19			80		99
		6	SAN JERONIMO	7	9	16	8	6	2	16				15	1	16
		7	SAN MIGUEL CHICAJ	4	3	7	7			7					7	7
		8	SANTA CRUZ EL CHOL	2	1	3		2	1	3				3		3
	3		CHIMALTENANGO	343	592	935	501	374	60	935	392			178	365	935
		1	ACATENANGO	10	20	30	16	10	4	30	4			15	11	30
		2	CHIMALTENANGO	152	229	381	195	158	28	381	78			48	255	381
		3	EL TEJAR	11	15	26	12	10	4	26	1			19	6	26
		4	PARRAMOS	11	13	24	14	7	3	24	5			10	9	24
		5	PATZICIA	9	11	20	13	7		20	17				3	20
		6	PATZUN	13	16	29	16	11	2	29	27			1	1	29
		7	POCHUTA	2	6	8	4	4		8				8		8
		8	SAN ANDRES ITZAPA	8	29	37	20	16	1	37	24			13		37
		9	SAN JOSE POAQUIL	11	37	48	34	10	4	48	38			10		48
		10	SAN JUAN COMALAPA	9	20	29	20	7	2	29	28			1		29
		11	SAN MARTIN JILOTEPEQUE	46	41	87	39	45	3	87	4			6	77	87
		12	SAN PEDRO YEPOCAPA	15	44	59	34	23	2	59	40			18	1	59
		13	SANTA APOLONIA	9	16	25	13	11	1	25	20			5		25
		14	SANTA CRUZ BALANYA	4	13	17	12	5		17	17					17
		15	TECPAN GUATEMALA	24	69	93	45	42	6	93	80			12	1	93
		16	ZARAGOZA	9	13	22	14	8		22	9			12	1	22
	4		CHIQUIMULA	314	484	798	370	353	75	798	14			778	6	798
		1	CAMOTAN	29	48	77	42	28	7	77	2			72	3	77
		2	CHIQUIMULA	107	171	278	116	135	27	278				278		278
		3	CONCEPCION LAS MINAS	7	18	25	14	8	3	25				25		25
		4	ESQUIPULAS	37	73	110	53	41	16	110	5			102	3	110
		5	IPALA	12	21	33	16	15	2	33				33		33
		6	JOCOTAN	71	53	124	50	70	4	124	4			120		124
		7	OLOPA	3	5	8	5	3		8				8		8
		8	QUEZALTEPEQUE	11	8	19	7	8	4	19				19		19
		9	SAN JACINTO	5	28	33	20	10	3	33				33		33
		10	SAN JOSE LA ARADA	26	43	69	35	26	8	69				69		69
		11	SAN JUAN ERMITA	6	16	22	12	9	1	22	3			19		22
	5		EL PROGRESO	123	274	397	189	167	41	397	5			391	1	397
		1	EL JICARO	13	20	33	11	11	11	33				33		33
		2	GUASTATOYA	18	70	88	53	31	4	88	3			84	1	88
		3	MORAZAN	5	14	19	8	10	1	19				19		19
		4	SAN AGUSTIN ACASAGUASTLAN	23	53	76	38	34	4	76				76		76
		5	SAN ANTONIO LA PAZ	16	30	46	20	21	5	46				46		46
		6	SAN CRISTOBAL ACASAGUASTLAN	4	10	14	4	9	1	14				14		14
		7	SANARATE	28	41	69	32	28	9	69	1			68		69
		8	SANSARE	16	36	52	23	23	6	52	1			51		52
	6		ESCUINTLA	428	839	1,267	588	564	115	1,267	9		1	1,169	88	1,267

DIRECCIÓN DE PROCESOS
 SEGUIMIENTO TEMÁTICO INSTITUCIONAL 2021
 DOCUMENTOS PERSONALES DE IDENTIFICACION POR REPOSICIÓN EMITIDOS
 MES REPORTADO: ENERO

P	D	M	Departamento / municipio	Sexo						Población beneficiada						
				Mujeres	Hombres	Total	Juventud	Adultos	Tercera	Total	Maya	Xinca	Garifuna	Mestizos /Ladinos	No indican	Total
							18 a 30 años	31 a 60 años	Edad 61 años en adelante							
	1		ESCUINTLA	28	42	70	23	36	11	70				17	53	70
	2		GUANAGAZAPA	15	33	48	25	21	2	48	2			46		48
	3		IZTAPA	47	108	155	70	76	9	155				153	2	155
	4		LA DEMOCRACIA	36	63	99	49	42	8	99				97	2	99
	5		LA GOMERA	35	84	119	73	33	13	119	1			111	7	119
	6		MASAGUA	26	50	76	31	39	6	76				76		76
	7		NUEVA CONCEPCION	68	98	166	62	88	16	166			1	165		166
	8		PALIN	14	17	31	13	14	4	31	1			30		31
	9		PUERTO SAN JOSE	5	15	20	9	11		20				1	19	20
	10		SAN VICENTE PACAYA	46	116	162	78	72	12	162	4			158		162
	11		SANTA LUCIA COTZUMALGUAPA	3	4	7	5	2		7				7		7
	12		SIPACATE	27	60	87	57	24	6	87				86	1	87
	13		SQUINALA	27	50	77	36	30	11	77	1			74	2	77
	14		TIQUISATE	51	99	150	57	76	17	150				148	2	150
7			GUATEMALA	2,002	3,609	5,611	2,340	2,790	481	5,611	375		1	4,800	435	5,611
	1		AMATITLAN	47	88	135	68	58	9	135	1			125	9	135
	2		CHINAUTLA	152	269	421	200	201	20	421	7			374	40	421
	3		CHUARRANCHO	28	59	87	46	39	2	87	63			24		87
	4		FRAJANES	56	78	134	51	67	16	134				114	20	134
	5		GUATEMALA	736	1,360	2,096	719	1,146	231	2,096	88			1,898	110	2,096
	6		MIXCO	97	181	278	119	140	19	278	1			267	10	278
	7		PALENCIA	29	59	88	43	42	3	88				1	87	88
	8		SAN JOSE DEL GOLFO	2	3	5	2			5				5		5
	9		SAN JOSE PINULA	141	266	407	178	194	35	407	3			376	28	407
	10		SAN JUAN SACATEPEQUEZ	42	77	119	67	44	8	119	87			22	10	119
	11		SAN MIGUEL PETAPA	140	248	388	171	199	18	388	1			383	4	388
	12		SAN PEDRO AYAMPUC	50	85	135	67	55	13	135	34			101		135
	13		SAN PEDRO SACATEPEQUEZ	44	53	97	51	45	1	97	54			43		97
	14		SAN RAYMUNDO	43	65	108	48	42	18	108				2	106	108
	15		SANTA CATARINA PINULA	58	116	174	74	90	10	174	2			171	1	174
	16		VILLA CANALES	72	129	201	94	90	17	201				197	4	201
	17		VILLA NUEVA	265	473	738	342	338	58	738	34		1	697	6	738
8			HUEHUETENANGO	467	730	1,197	596	493	108	1,197	771			422	4	1,197
	1		AGUACATAN	6	21	27	16	10	1	27	22			5		27
	2		CHIANTLA	1	2	3		1	2	3				3		3
	3		COLOTENANGO	3	3	6	2	2	2	6	6					6
	4		CONCEPCION HUISTA	2	8	10	3	7		10	10					10
	5		CUILCO	18	30	48	24	21	3	48	2			46		48
	6		HUEHUETENANGO	42	58	100	50	40	10	100	6			94		100
	7		JACALTENANGO	3	2	5	1	4		5	1				4	5
	8		LA DEMOCRACIA	40	71	111	44	56	11	111	42			69		111
	9		LA LIBERTAD	21	40	61	22	33	6	61	11			50		61
	10		MALACATANCITO	1	3	4	2	2		4				4		4
	11		NENTON	21	22	43	21	19	3	43	32			11		43
	12		PETATAN	6	12	18	9	8	1	18	15			3		18
	13		SAN ANTONIO HUISTA	12	28	40	24	14	2	40	13			27		40
	14		SAN ILDEFONSO IXTAAHUACAN	31	46	77	38	34	5	77	65			12		77
	15		SAN JUAN ATITAN	19	25	44	27	15	2	44	43			1		44
	16		SAN JUAN IXCOY	1	2	3	2	1		3	3					3
	17		SAN MATEO IXTATAN	23	29	52	23	25	4	52	51			1		52
	18		SAN MIGUEL ACATAN	16	36	52	25	17	10	52	52					52
	19		SAN PEDRO NECTA	17	30	47	31	12	4	47	39			8		47
	20		SAN PEDRO SOLOMA	38	39	77	39	29	9	77	72			5		77
	21		SAN RAFAEL LA INDEPENDENCIA	13	22	35	22	7	6	35	35					35
	22		SAN RAFAEL PETZAL	1	1	2	2			2	2					2
	23		SAN SEBASTIAN COATAN	17	26	43	27	10	6	43	42			1		43
	24		SAN SEBASTIAN HUEHUETENANGO	29	44	73	46	26	1	73	55			18		73
	25		SANTA ANA HUISTA	15	37	52	21	26	5	52	18			34		52
	26		SANTA BARBARA	10	15	25	14	11		25	23			2		25
	27		SANTA EULALIA	26	40	66	29	28	9	66	66					66
	28		SANTIAGO CHIMALTENANGO	12	18	30	10	18	2	30	29			1		30
	29		TECTITAN	1	3	4	2	1	1	4				4		4
	30		TODOS SANTOS CUCHUMATAN	8	6	14	4	9	1	14	14					14
	31		UNION CANTINIL	14	11	25	16	7	2	25	2			23		25
9			IZABAL	325	629	954	425	423	106	954	135		11	804	4	954
	1		EL ESTOR	35	85	120	54	53	13	120	84			36		120
	2		LIVINGSTON	40	88	128	67	53	8	128	45		7	76		128
	3		LOS AMATES	32	41	73	37	21	15	73	2			70	1	73
	4		MORALES	57	144	201	105	76	20	201				201		201
	5		PUERTO BARRIOS	161	271	432	162	220	50	432	4		4	421	3	432
10			JALAPA	166	255	421	212	163	46	421	4		21	365	11	421
	1		JALAPA	48	40	88	43	36	9	88	1		2	81	4	88
	2		MATAQUESCINTLA	34	74	108	64	36	8	108				104		108
	3		MONJAS	45	57	102	40	46	16	102			1	98	3	102
	4		SAN CARLOS ALZATATE	13	25	38	24	12	2	38	1		14	23		38
	5		SAN LUIS JILOTEPEQUE	6	22	28	15	9	4	28	1			23	4	28
	6		SAN MANUEL CHAPARRON	12	16	28	9	16	3	28				28		28
	7		SAN PEDRO PINULA	8	21	29	17	8	4	29	1			28		29
11			JUTIAPA	337	604	941	415	404	122	941	5		39	856	41	941
	1		AGUA BLANCA	5	11	16	3	8	5	16				16		16
	2		ASUNCION MITA	61	87	148	46	73	29	148				147	1	148

DIRECCIÓN DE PROCESOS
 SEGUIMIENTO TEMÁTICO INSTITUCIONAL 2021
 DOCUMENTOS PERSONALES DE IDENTIFICACION POR REPOSICIÓN EMITIDOS
 MES REPORTADO: ENERO

P	D	M	Departamento / municipio	Sexo			Población beneficiada			Pueblo						
				Mujeres	Hombres	Total	Juventud 18 a 30 años	Adultos 31 a 60 años	Tercera Edad 61 años en adelante	Total	Maya	Xinca	Garífuna	Mestizos /Ladinos	No Indican	Total
		3	ATESCATEMPA	20	58	78	36	31	11	78				70	8	78
		4	COMAPA	15	30	45	25	14	6	45				45		45
		5	CONGUACO	6	10	16	7	8	1	16				16		16
		6	EL ADELANTO	1	9	10	6	4		10				10		10
		7	EL PROGRESO	15	14	29	10	14	5	29				27	2	29
		8	JALPATAGUA	35	44	79	33	33	13	79				76	3	79
		9	JEREZ	11	20	31	15	10	6	31				31		31
		10	JUTIAPA	84	155	239	124	98	17	239	5	34		200		239
		11	MOYUTA	14	28	42	19	17	6	42				41	1	42
		12	PASACO	8	16	24	13	8	3	24				24		24
		13	QUESADA	16	19	35	19	14	2	35		4		31		35
		14	SAN JOSE ACATEMPA	11	19	30	17	8	5	30				10	20	30
		15	SANTA CATARINA MITA	26	53	79	24	45	10	79		1		73	5	79
		16	YUPILTEPEQUE	8	29	37	18	16	3	37				36	1	37
		17	ZAPOTITLAN	1	2	3		3		3				3		3
12			PETEN	404	747	1,151	516	534	101	1,151	187			962	2	1,151
		1	DOLORES	18	29	47	27	19	1	47				45	2	47
		2	EL CHAL	20	63	83	42	39	2	83	13			70		83
		3	FLORES	25	59	84	38	37	9	84	7			77		84
		4	LA LIBERTAD	78	136	214	94	93	27	214	20			194		214
		5	LAS CRUCES	44	86	130	56	65	9	130	16			114		130
		6	MELCHOR DE MENCOS	14	37	51	25	19	7	51	1			50		51
		7	POPTUN	39	51	90	40	43	7	90	24			66		90
		8	SAN ANDRES	12	19	31	10	16	5	31	2			29		31
		9	SAN BENITO	59	86	145	74	64	7	145	6			139		145
		10	SAN FRANCISCO	14	19	33	11	19	3	33	1			32		33
		11	SAN JOSE	3	8	11	4	7		11	1			10		11
		12	SAN LUIS	41	66	107	45	52	10	107	57			50		107
		13	SANTA ANA	18	29	47	16	22	9	47	3			44		47
		14	SAYAXCHE	19	59	78	34	39	5	78	36			42		78
13			QUETZALTENANGO	530	890	1,420	662	633	125	1,420	378			893	149	1,420
		1	ALMOLONGA	7	11	18	10	7	1	18	3			8	7	18
		2	CABRICAN	10	14	24	15	7	2	24	17			7		24
		3	CAJOLA	13	18	31	13	16	2	31	27			4		31
		4	CANTEL	10	31	41	32	9		41	33			8		41
		5	COATEPEQUE	66	120	186	65	87	34	186				184	2	186
		6	COLOMBA	45	105	150	74	71	5	150	1			140	9	150
		7	CONCEPCION CHIQUIRICHAPA	17	33	50	23	23	4	50	45			5		50
		8	EL PALMAR	21	35	56	31	19	6	56	25			30	1	56
		9	FLORES COSTA CUCA	3	3	6	2	3	1	6				6		6
		10	GENOVA	61	103	164	67	84	13	164	10			154		164
		11	HUITAN	15	12	27	16	11		27	24			3		27
		12	LA ESPERANZA	32	43	75	36	34	5	75	29			46		75
		13	OLINTEPEQUE	28	54	82	40	41	1	82	12			34	36	82
		14	OSTUNCALCO	6	3	9	6	3		9	9					9
		15	PALESTINA DE LOS ALTOS	4	4	8	3	5		8	4			4		8
		16	QUETZALTENANGO	46	68	114	42	54	18	114	9			53	52	114
		17	SALCAJA	27	43	70	36	32	2	70	2			33	35	70
		18	SAN CARLOS SIJA	12	16	28	16	10	2	28	11			17		28
		19	SAN FRANCISCO LA UNION	5	13	18	10	7	1	18	17			1		18
		20	SAN MARTIN SACATEPEQUEZ	24	13	37	27	8	2	37	30			7		37
		21	SAN MATEO	45	74	119	46	58	15	119	14			98	7	119
		22	SAN MIGUEL SIGUILA	3	4	7	2	4	1	7	7					7
		23	SIBILIA	9	17	26	10	11	5	26	10			16		26
		24	ZUNIL	21	53	74	40	29	5	74	39			35		74
14			QUICHE	613	828	1,441	710	637	94	1,441	1,148	2		278	13	1,441
		1	CANILLA	19	27	46	18	23	5	46	19			27		46
		2	CHAJUL	57	59	116	55	51	10	116	105			11		116
		3	CHICAMAN	9	15	24	18	6		24	12			12		24
		4	CHICHE	2		2	1	1		2				1	1	2
		5	CHICHICASTENANGO	64	70	134	40	76	18	134	133			1		134
		6	CHINIQUE	15	24	39	21	18		39	29		1	8	1	39
		7	CUNEN	26	23	49	24	22	3	49	41			8		49
		8	IXCAN	122	195	317	161	143	13	317	228		1	88		317
		9	JOYABAJ	16	18	34	14	15	5	34	31			3		34
		10	NEBAJ	15	19	34	17	14	3	34	27			7		34
		11	PACHALUM	18	38	56	21	28	7	56	24			27	5	56
		12	PATZITE	14	15	29	17	12		29	26			2	1	29
		13	SACAPULAS	38	36	74	34	35	5	74	59			10	5	74
		14	SAN ANDRES SAJCABAJA	18	20	38	19	17	2	38	32			6		38
		15	SAN ANTONIO ILOTENANGO	12	26	38	21	15	2	38	34			4		38
		16	SAN BARTOLOME JOCOTENANGO	9	12	21	14	6	1	21	21					21
		17	SAN JUAN COTZAL	22	32	54	28	22	4	54	53			1		54
		18	SAN PEDRO JOCOPILAS	14	24	38	24	13	1	38	35			3		38
		19	SANTA CRUZ DEL QUICHE	36	46	82	50	26	6	82	64			18		82
		20	USPANTAN	74	108	182	90	84	8	182	147			35		182
		21	ZACUALPA	13	21	34	23	10	1	34	28			6		34
15			RETALHULEU	211	422	633	319	253	61	633	21			607	5	633
		1	CHAMPERICO	25	38	63	29	28	6	63	8			53	2	63
		2	EL ASINTAL	19	50	69	34	27	8	69	5			64		69





**DIRECCIÓN DE PROCESOS
SEGUIMIENTO TEMÁTICO INSTITUCIONAL 2021
DOCUMENTOS PERSONALES DE IDENTIFICACION POR REPOSICIÓN EMITIDOS
MES REPORTADO: ENERO**

P	D	M	Departamento / municipio	Sexo			Juventud'			Pueblo			Total			
				Mujeres	Hombres	Total	18 a 30 años	31 a 60 años	Tercera Edad 61 años en adelante	Total	Maya	Xinca		Garífuna	Mestizos /Ladinos	No Indican
		3	NUEVO SAN CARLOS	9	21	30	20	7	3	30				30		30
		4	RETALHULEU	92	155	247	119	107	21	247				245	2	247
		5	SAN ANDRES VILLA SECA	26	68	94	44	39	11	94	6			88		94
		6	SAN FELIPE RETALHULEU	5	20	25	19	3	3	25				25		25
		7	SAN MARTIN ZAPOTITLAN	12	9	21	10	8	3	21				21		21
		8	SAN SEBASTIAN	14	37	51	27	19	5	51	2			48	1	51
		9	SANTA CRUZ MULUA	9	24	33	17	15	1	33				33		33
16			SACATEPEQUEZ	401	823	1,224	502	609	113	1,224	190	1		723	310	1,224
		1	ANTIGUA GUATEMALA	123	188	311	119	159	33	311	2			170	139	311
		2	CIUDAD VIEJA	23	77	100	42	49	9	100				60	40	100
		3	JOCOTENANGO	35	83	118	41	65	12	118	2			110	6	118
		4	MAGDALENA MILPAS ALTAS	17	34	51	26	18	7	51	3			42	6	51
		5	PASTORES	6	28	34	15	14	5	34	2			32		34
		6	SAN ANTONIO AGUAS CALIENTES	8	22	30	11	16	3	30	11			12	7	30
		7	SAN BARTOLOMÉ MILPAS ALTAS	3	10	13	4	7	2	13	5			5	3	13
		8	SAN JUAN ALOTENANGO	41	79	120	56	59	5	120	1			56	63	120
		9	SAN LUCAS SACATEPEQUEZ	25	33	58	19	33	6	58	1			51	6	58
		10	SAN MIGUEL DUEÑAS	16	34	50	23	21	6	50				38	12	50
		11	SANTA CATARINA BARAHONA	6	23	29	11	13	5	29	14			15		29
		12	SANTA LUCIA MILPAS ALTAS	32	60	92	28	55	9	92	1	1		90		92
		13	SANTA MARIA DE JESUS	10	23	33	17	14	2	33	23			8	2	33
		14	SANTIAGO SACATEPEQUEZ	19	38	57	29	25	3	57	41			15	1	57
		15	SANTO DOMINGO XENACOJ	14	42	56	22	29	5	56	32			9	15	56
		16	SUMPANGO	23	49	72	39	32	1	72	52			10	10	72
17			SAN MARCOS	708	1,136	1,844	946	744	154	1,844	344			1,465	35	1,844
		1	AYUTLA	32	76	108	55	43	10	108	1			100	7	108
		2	CATARINA	38	59	97	52	42	3	97				97		97
		3	COMITANCILLO	27	50	77	47	23	7	77	75			2		77
		4	CONCEPCION TUTUAPA	30	37	67	47	18	2	67	58			9		67
		5	EL QUETZAL	17	18	35	16	16	3	35				34	1	35
		6	EL TUMBADOR	5	17	22	10	10	2	22				20	2	22
		7	ESQUIPULAS PALO GORDO	11	12	23	10	8	5	23				23		23
		8	IXCHIGUAN	17	19	36	23	11	2	36	31			5		36
		9	LA BLANCA	47	78	125	58	57	10	125				125		125
		10	LA REFORMA	22	43	65	37	22	6	65	1			60	4	65
		11	MALACATAN	85	113	198	87	96	15	198	2			194	2	198
		12	NUEVO PROGRESO	18	31	49	25	20	4	49				49		49
		13	OCOS	16	36	52	19	28	5	52				52		52
		14	PAJAPITA	56	85	141	84	45	12	141				140	1	141
		15	RIO BLANCO	1	1	2		2		2				2		2
		16	SAN ANTONIO SACATEPEQUEZ	16	17	33	16	12	5	33	1			25	7	33
		17	SAN CRISTOBAL CUCHO	1	4	5	4	1		5				5		5
		18	SAN JOSE EL RODEO	18	33	51	20	26	5	51				51		51
		19	SAN JOSE OJETENAM	11	23	34	19	14	1	34				34		34
		20	SAN LORENZO	14	36	50	26	20	4	50	32			16	2	50
		21	SAN MARCOS	21	40	61	36	19	6	61	3			55	3	61
		22	SAN MIGUEL IXTAHUACAN	13	22	35	14	15	6	35	33			2		35
		23	SAN PABLO	58	79	137	67	62	8	137	6			131		137
		24	SAN PEDRO SACATEPEQUEZ	7	10	17	12	4	1	17				11	6	17
		25	SAN RAFAEL PIE DE LA CUESTA	12	43	55	26	26	3	55	1			54		55
		26	SIBINAL	3		3		3		3				3		3
		27	SIPACAPA	27	44	71	45	22	4	71	54			17		71
		28	TACANA	27	28	55	27	19	9	55	1			54		55
		29	TAJUMULCO	23	28	51	21	28	2	51	41			10		51
		30	TEJUTLA	35	54	89	43	32	14	89	4			85		89
18			SANTA ROSA	257	525	782	345	355	82	782	10	27		736	9	782
		1	BARBERENA	44	100	144	63	71	10	144	2			140	2	144
		2	CASILLAS	2		2	1	1		2		2				2
		3	CHIQUIMULILLA	37	84	121	43	63	15	121		1		120		121
		4	CUILAPA	42	55	97	50	40	7	97				96	1	97
		5	GUAZACAPAN	11	27	38	21	13	4	38				38		38
		6	NUEVA SANTA ROSA	24	51	75	34	34	7	75	4	19		52		75
		7	ORATORIO	11	26	37	14	18	5	37		1		36		37
		8	PUEBLO NUEVO VIÑAS	12	27	39	13	20	6	39				39		39
		9	SAN JUAN TECUACO	11	16	27	13	13	1	27		1		26		27
		10	SAN RAFAEL LAS FLORES	7	15	22	10	11	1	22	1	3		15	3	22
		11	SANTA CRUZ NARANJO	7	20	27	17	8	2	27				27		27
		12	SANTA MARIA IXHUATAN	7	18	25	15	5	5	25	2			22	1	25
		13	SANTA ROSA DE LIMA	16	36	52	23	20	9	52				50	2	52
		14	TAXISCO	26	50	76	28	39	9	76	1			75		76
19			SOLOLA	181	285	466	212	230	24	466	390			69	7	466
		1	CONCEPCION	6	14	20	10	9	1	20	18			2		20
		2	NAHUALA	17	13	30	14	14	2	30	30					30

DIRECCIÓN DE PROCESOS
 SEGUIMIENTO TEMÁTICO INSTITUCIONAL 2021
 DOCUMENTOS PERSONALES DE IDENTIFICACION POR REPOSICIÓN EMITIDOS
 MES REPORTADO: ENERO

P	D	M	Departamento / municipio	Sexo			Población beneficiada			Pueblo						
				Mujeres	Hombres	Total	Juventud	Adultos	Tercera Edad	Total	Maya	Xinca	Garífuna	Mestizos /Ladinos	No indican	Total
							18 a 30 años	31 a 60 años	61 años en adelante							
		3	PANAJACHEL	2	2	4	1	3		4	2			2		4
		4	SAN ANDRES SEMETABAJ	7	6	13	8	5		13	11			2		13
		5	SAN ANTONIO PALOPO	14	15	29	14	12	3	29	28			1		29
		6	SAN JOSE CHACAYA	11	16	27	12	13	2	27	19			8		27
		7	SAN JUAN LA LAGUNA		2	2	2			2	2					2
		8	SAN LUCAS TOLIMAN	3	7	10	2	7	1	10	8			2		10
		9	SAN MARCOS LA LAGUNA	2	6	8	4	3	1	8	6			2		8
		10	SAN PABLO LA LAGUNA	4	7	11	4	6	1	11	8			3		11
		11	SAN PEDRO LA LAGUNA	11	18	29	8	20	1	29	26			1	2	29
		12	SANTA CATARINA IXTAHUACAN	33	40	73	32	39	2	73	69			4		73
		13	SANTA CATARINA PALOPO	12	31	43	25	17	1	43	34			9		43
		14	SANTA CLARA LA LAGUNA	6	10	16	8	8		16	15			1		16
		15	SANTA CRUZ LA LAGUNA		2	2		2		2	2					2
		16	SANTA LUCIA UTATLAN	15	26	41	16	20	5	41	40			1		41
		17	SANTA MARIA VISITACION	4	1	5	2	3		5	5					5
		18	SANTIAGO ATITLAN	8	22	30	15	14	1	30	28			2		30
		19	SOLOLA	26	47	73	35	35	3	73	39			29	5	73
		20	SUCHITEPEQUEZ	419	848	1,267	650	536	81	1,267	182			977	108	1,267
		1	CHICACAO	33	68	101	51	46	4	101	5			94	2	101
		2	CUYOTENANGO	39	61	100	51	36	13	100				55	45	100
		3	MAZATENANGO	79	180	259	114	130	15	259				224	35	259
		4	PATULUL	13	34	47	18	22	7	47	4			43		47
		5	PUEBLO NUEVO	6	15	21	15	5	1	21	11			9	1	21
		6	RIO BRAVO	54	114	168	91	72	5	168	1			166	1	168
		7	SAMAYAC	21	32	53	31	17	5	53	30			23		53
		8	SAN ANTONIO SUCHITEPEQUEZ	27	39	66	39	21	6	66	42			24		66
		9	SAN BERNARDINO	18	31	49	22	25	2	49	17			32		49
		10	SAN FRANCISCO ZAPOTITLAN	25	59	84	53	25	6	84	15			69		84
		11	SAN GABRIEL	14	33	47	15	28	4	47	13			33	1	47
		12	SAN JOSE EL IDOLO	8	24	32	17	12	3	32				32		32
		13	SAN JOSE LA MAQUINA		2	2		1	1	2					2	2
		14	SAN JUAN BAUTISTA	10	47	57	33	24		57	1			56		57
		15	SAN LORENZO	17	22	39	27	10	2	39				22	17	39
		16	SAN MIGUEL PANAN		6	6	4	1	1	6				6		6
		17	SAN PABLO JOCOPILAS	1	3	4	1	2	1	4					4	4
		18	SANTA BARBARA	12	36	48	26	19	3	48	2			46		48
		19	SANTO DOMINGO SUCHITEPEQUEZ	4	6	10	6	3	1	10				10		10
		20	SANTO TOMAS LA UNION	26	27	53	24	29		53	38			15		53
		21	ZUMILITO	12	9	21	12	8	1	21	3			18		21
		21	TOTONICAPAN	189	280	469	264	163	42	469	435			34		469
		1	MOMOSTENANGO	54	72	126	84	32	10	126	124			2		126
		2	SAN ANDRES XECUL	21	23	44	23	19	2	44	43			1		44
		3	SAN BARTOLO	4	6	10	6	1	3	10	10					10
		4	SAN CRISTOBAL TONONICAPAN	22	38	60	29	27	4	60	51			9		60
		5	SAN FRANCISCO EL ALTO	20	29	49	31	17	1	49	43			6		49
		6	SANTA LUCIA LA REFORMA	6	18	24	15	9		24	24					24
		7	SANTA MARIA CHIQUIMULA	21	48	69	42	23	4	69	67			2		69
		8	TOTONICAPAN	41	46	87	34	35	18	87	73			14		87
		22	ZACAPA	206	394	600	255	273	72	600	2			568	30	600
		1	CABAÑAS	12	10	22	9	8	5	22				21	1	22
		2	ESTANZUELA	23	45	68	25	37	6	68				65	3	68
		3	GUALAN	42	78	120	49	52	19	120	2			117	1	120
		4	HUITE	4	7	11	6	5		11				11		11
		5	LA UNION	2		2		2		2				2		2
		6	RIO HONDO	13	91	104	40	55	9	104				104		104
		7	SAN DIEGO	8	12	20	12	6	2	20				20		20
		8	SAN JORGE	15	32	47	25	20	2	47				46	1	47
		9	TECULUTAN	3	3	6	4	2		6				6		6
		10	USUMATLAN	4	8	12	6	5	1	12				12		12
		11	ZACAPA	80	108	188	79	81	28	188				164	24	188


 Ing. Víctor Manuel González Pérez
 Subdirector de Procesos
 Dirección de Procesos
 Sede Central RENAP Guatemala, Guatemala

 Ing. Víctor Manuel González Pérez
 Subdirector de Procesos

DIRECCIÓN DE PROCESOS
 SEGUIMIENTO TEMÁTICO INSTITUCIONAL 2021
 DOCUMENTOS PERSONALES DE IDENTIFICACION POR RENOVACIÓN EMITIDOS
 MES REPORTADO: ENERO

P	D	M	Departamento / municipio	Sexo			Población beneficiada			Pueblo						
				Mujeres	Hombres	Total	Juventud 18 a 30 años	Adultos 31 a 60 años	Tercera Edad 61 años en adelante	Total	Maya	Xinca	Garífuna	Mestizos/Ladinos	No Indican	Total
1	1	1	Total general	105,808	63,095	168,903	22,921	117,892	28,090	168,903	60,335	679	64	98,338	9,487	168,903
1	1	1	ESPAÑA	5	6	11	4	7		11	1			5	5	11
			MADRID	5	6	11	4	7		11	1			5	5	11
			AJALVIR	5	6	11	4	7		11	1			5	5	11
2			ESTADOS UNIDOS DE AMÉRICA	377	585	962	256	654	52	962	176			252	534	962
			ARIZONA	3	10	13	3	10		13					13	13
			PHOENIX	3	10	13	3	10		13					13	13
			CALIFORNIA	101	84	185	35	130	20	185	47			109	29	185
			LOS ANGELES	66	57	123	21	85	17	123	26			68	29	123
			SAN BERNARDINO	35	27	62	14	45	3	62	21			41		62
			COLORADO	9	18	27	7	20		27	3				24	27
			DENVER	9	18	27	7	20		27	3				24	27
			FLORIDA	46	76	122	28	85	9	122	59			20	43	122
			MIAMI	46	76	122	28	85	9	122	59			20	43	122
			GEORGIA	4	13	17	4	13		17	8			7	2	17
			ATLANTA	4	13	17	4	13		17	8			7	2	17
			ILLINOIS	58	89	147	34	109	4	147					147	147
			CHICAGO	58	89	147	34	109	4	147					147	147
			MARYLAND	44	63	107	37	64	6	107	24			83		107
			SILVER SPRING	44	63	107	37	64	6	107	24			83		107
			NEW YORK	48	93	141	44	91	6	141	17			32	92	141
			NEW YORK	48	93	141	44	91	6	141	17			32	92	141
			TEXAS	64	139	203	64	132	7	203	18			1	184	203
			HOUSTON	64	139	203	64	132	7	203	18			1	184	203
3			GUATEMALA	105,426	62,504	167,930	22,661	117,231	28,038	167,930	60,158	679	64	98,081	8,948	167,930
			ALTA VERAPAZ	6,490	4,855	11,345	1,657	8,315	1,373	11,345	20,213		2	922	208	11,345
			CAHAH	442	339	781	100	586	95	781	747			33	1	781
			CHISEC	452	361	813	101	634	78	813	735			67	11	813
			COBAN	877	786	1,663	287	1,181	195	1,663	1,261			285	117	1,663
			FRAY BARTOLOME DE LAS CASAS	419	258	677	88	483	106	677	631			45	1	677
			LANQUIN	129	90	219	23	163	33	219	212			2	5	219
			PANZOS	391	281	672	114	499	59	672	659			13		672
			RAXRUHA	393	310	703	101	539	63	703	619			83	1	703
			SAN CRISTOBAL VERAPAZ	363	284	647	101	457	89	647	503			95	49	647
			SAN JUAN CHAMELCO	540	340	880	97	650	133	880	819			41	20	880
			SAN MIGUEL TUCURU	392	314	706	134	482	90	706	686			20		706
			SAN PEDRO CARCHA	476	326	802	121	600	81	802	772			30		802
			SANTA CATALINA LA TINTA	230	127	357	52	259	46	357	334			23		357
			SANTA CRUZ VERAPAZ	113	100	213	30	147	36	213	155			58		213
			SANTA MARIA CAHABON	489	428	917	145	693	79	917	879	2		33	3	917
			SENAHU	337	254	591	57	447	87	591	566			25		591
			TACTIC	304	185	489	70	338	81	489	424			65		489
			TAMAHU	143	72	215	36	157	22	215	211					215
			BAJA VERAPAZ	2,391	1,435	3,826	451	2,707	668	3,826	1,950			1,572	304	3,826
			CUBULCO	580	333	913	97	647	169	913	675			238		913
			GRANADOS	79	58	137	19	99	19	137	5			122	10	137
			PURULHA	226	174	400	44	316	40	400	375			25		400
			RABINAL	531	262	793	78	554	161	793	652			140	1	793
			SALAMA	548	294	842	90	594	158	842	153			688	1	842
			SAN JERONIMO	133	111	244	34	168	42	244	10			233	1	244
			SAN MIGUEL CHICAJ	235	167	402	74	269	59	402	80			32	290	402
			SANTA CRUZ EL CHOL	59	36	95	15	60	20	95				94	1	95
			CHIMALTENANGO	5,520	3,377	8,897	1,230	6,390	1,277	8,897	5,263	1		1,491	2,142	8,897
			ACATENANGO	105	70	175	20	128	27	175	12			58	105	175
			CHIMALTENANGO	1,206	741	1,947	284	1,421	242	1,947	446			239	1,262	1,947
			EL TEJAR	209	160	369	62	260	47	369	108			233	28	369
			PARRAMOS	249	194	443	79	321	43	443	165			232	46	443
			PATZICIA	229	130	359	31	262	66	359	313			24	22	359
			PATZUN	793	475	1,268	164	922	182	1,268	1,219			44	5	1,268
			POCHUTA	54	17	71	10	57	4	71	4			67		71
			SAN ANDRES ITZAPA	321	277	598	107	418	73	598	391	1		203	3	598
			SAN JOSE POAQUIL	295	156	451	57	338	56	451	423			28		451
			SAN JUAN COMALAPA	420	269	689	92	475	122	689	681			8		689
			SAN MARTIN JILOTEPEQUE	509	197	706	98	478	130	706	4			66	636	706
			SAN PEDRO YEPOCAPA	262	157	419	41	281	97	419	256			158	5	419
			SANTA APOLONIA	178	115	293	29	219	45	293	278			15		293
			SANTA CRUZ BALANYA	84	51	135	15	105	15	135	132			3		135
			TECPAN GUATEMALA	548	334	882	127	636	119	882	798			54	30	882
			ZARAGOZA	58	34	92	14	69	9	92	33			59		92
			CHIQUIMULA	2,999	1,577	4,576	694	3,167	715	4,576	74	2		4,487	13	4,576
			CAMOTAN	440	258	698	114	508	76	698	9			686	3	698
			CHIQUIMULA	833	401	1,234	175	842	217	1,234	1	1		1,232	1	1,234
			CONCEPCION LAS MINAS	76	35	111	21	67	23	111				110	1	111
			ESQUIPULAS	433	185	618	77	446	95	618	12			603	3	618
			IPALA	217	151	368	56	238	74	368				365	3	368
			JOCOTAN	267	162	429	82	314	33	429	50			379		429
			QLOPA	166	99	265	41	182	42	265		1		264		265
			QUEZALTEPEQUE	214	83	297	37	199	61	297				296	1	297
			SAN JACINTO	128	90	218	34	148	36	218				218		218
			SAN JOSE LA ARADA	114	53	167	24	115	28	167				166	1	167
			SAN JUAN ERMITA	111	60	171	33	108	30	171	3			168		171
			EL PROGRESO	1,249	704	1,953	233	1,396	324	1,953	16	1		1,926	10	1,953
			EL JICARO	79	40	119	11	87	21	119	1			117	1	119
			GUASTATOYA	245	128	373	41	272	60	373	3			370		373
			MORAZAN	57	35	92	16	60	16	92				92		92
			SAN AGUSTIN ACASAGUASTLAN	240	159	399	66	277	56	399	1			398		399
			SAN ANTONIO LA PAZ	107	61	168	12	115	41	168	3			165		168
			SAN CRISTOBAL ACASAGUASTLAN	24	6											

DIRECCIÓN DE PROCESOS
 SEGUIMIENTO TEMÁTICO INSTITUCIONAL 2021
 DOCUMENTOS PERSONALES DE IDENTIFICACION POR RENOVACIÓN EMITIDOS
 MES REPORTADO: ENERO

P	D	M	Departamento / municipio	Sexo					Población beneficiada					Pueblo				
				Mujeres	Hombres	Total	Juventud	Adultos	Tercera Edad	Total	Maya	Xinca	Garifuna	Mestizos /Ladinos	No Indican	Total		
							18 a 30 años	31 a 60 años	61 años en adelante									
6			ESCUINTLA	3,556	2,484	6,040	1,052	3,985	1,003	6,040	83			5,675	282	6,040		
	1		ESCUINTLA	587	573	1,160	286	676	198	1,160	2			993	165	1,160		
	2		GUANAGAZAPA	97	55	152	20	109	23	152	15			137		152		
	3		IZTAPA	271	151	422	48	321	53	422	1			421		422		
	4		LA DEMOCRACIA	149	104	253	27	188	38	253	2			251		253		
	5		LA GOMERA	258	160	418	57	283	78	418	3			396	19	418		
	6		MASAGUA	240	194	434	100	279	55	434				420	14	434		
	7		NUEVA CONCEPCION	365	189	554	81	365	108	554	2			551	1	554		
	8		PALIN	88	33	121	15	78	28	121	4			117		121		
	9		PUERTO SAN JOSE	97	92	189	36	125	28	189	3			121	65	189		
	10		SAN VICENTE PACAYA	255	149	404	51	308	45	404	20			384		404		
	11		SANTA LUCIA COTZUMALGUAPA	388	257	645	138	388	119	645	8			630	7	645		
	12		SIPACATE	169	109	278	35	211	32	278	10			265	3	278		
	13		SIQUINALA	351	279	630	112	398	120	630	10			612	8	630		
	14		TIQUISATE	241	139	380	46	256	78	380	3			377		380		
7			GUATEMALA	21,043	13,353	34,396	5,278	22,788	6,330	34,396	2,449	2	8	29,880	2,057	34,396		
	1		AMATITLAN	936	672	1,608	316	1,096	196	1,608	2			1,504	102	1,608		
	2		CHINAUTLA	891	544	1,435	225	1,007	203	1,435	46			1,336	53	1,435		
	3		CHUARRANCHO	200	129	329	43	237	49	329	199			130		329		
	4		FRAJANES	660	371	1,031	142	702	187	1,031	1			915	115	1,031		
	5		GUATEMALA	11,318	7,706	19,024	3,194	11,916	3,914	19,024	782	1	6	17,677	558	19,024		
	6		MIXCO	750	419	1,169	143	856	170	1,169	14			1,154	1	1,169		
	7		PALENCIA	434	218	652	76	460	116	652				1	651	652		
	8		SAN JOSE DEL GOLFO	172	145	317	47	222	48	317	4			313		317		
	9		SAN JOSE PINULA	1,080	548	1,628	210	1,190	228	1,628	3			1,548	77	1,628		
	10		SAN JUAN SACATEPEQUEZ	481	283	764	118	542	104	764	612			145	7	764		
	11		SAN MIGUEL PETAPA	684	310	994	112	717	165	994	18			976		994		
	12		SAN PEDRO AYAMPUC	272	159	431	47	313	71	431	103	1		319	8	431		
	13		SAN PEDRO SACATEPEQUEZ	444	333	777	131	545	101	777	559			218		777		
	14		SAN RAYMUNDO	314	185	499	59	345	95	499	2			20	477	499		
	15		SANTA CATERINA PINULA	472	284	756	81	530	145	756				754	2	756		
	16		VILLA CAÑALES	534	331	865	92	603	170	865	1			860	4	865		
	17		VILLA NUEVA	1,401	716	2,117	242	1,507	368	2,117	103		2	2,010	2	2,117		
8			HUEHUETENANGO	7,703	4,580	12,283	1,673	8,589	1,991	12,253	7,570			4,611	72	12,253		
	1		AGUACATAN	436	306	742	116	487	139	742	641			101		742		
	2		CHIANTLA	445	288	733	113	514	106	733	17			715	1	733		
	3		COLOTENANGO	196	131	327	51	223	53	327	310			17		327		
	4		CONCEPCION HUISTA	139	88	227	25	178	24	227	204			23		227		
	5		CUILCO	371	255	626	80	436	110	626	34			592		626		
	6		HUEHUETENANGO	724	386	1,110	104	764	242	1,110	64			1,046		1,110		
	7		JACALTENANGO	48	23	71	9	45	17	71	2			1	68	71		
	8		LA DEMOCRACIA	363	187	550	59	402	89	550	230			320		550		
	9		LA LIBERTAD	171	116	287	40	202	45	287	60			227		287		
	10		MALACATANCITO	224	125	349	46	244	59	349	15			334		349		
	11		NENTON	251	159	410	78	286	46	410	297			113		410		
	12		PETATAN	25	14	39	8	30	1	39	28			11		39		
	13		SAN ANTONIO HUISTA	153	74	227	40	166	21	227	97			130		227		
	14		SAN GASPAR ICHIL	93	71	164	33	109	22	164	151			13		164		
	15		SAN ILDEFONSO IXTAUAJAN	440	199	639	77	476	86	639	591			48		639		
	16		SAN JUAN ATITAN	153	118	271	43	169	59	271	265			6		271		
	17		SAN JUAN IXCOY	165	136	301	56	186	59	301	222			78	1	301		
	18		SAN MATEO IXTATAN	212	98	310	41	253	16	310	304			5	1	310		
	19		SAN MIGUEL ACATAN	241	125	366	48	246	72	366	366					366		
	20		SAN PEDRO NECTA	355	185	540	55	379	105	540	467			73		540		
	21		SAN PEDRO SOLOMA	395	170	565	79	400	86	565	552			13		565		
	22		SAN RAFAEL LA INDEPENDENCIA	70	50	120	18	63	39	120	120					120		
	23		SAN RAFAEL PETZAL	6	5	11	2	5	4	11	6			5		11		
	24		SAN SEBASTIAN COATAN	106	89	195	29	138	28	195	194			1		195		
	25		SAN SEBASTIAN HUEHUETENANGO	351	205	556	60	426	70	556	461			95		556		
	26		SANTA ANA HUISTA	170	89	259	33	194	32	259	95			164		259		
	27		SANTA BARBARA	189	134	323	53	221	49	323	301			22		323		
	28		SANTA CRUZ BARILLAS	450	262	712	98	506	108	712	600			112		712		
	29		SANTA EULALIA	257	131	388	58	265	65	388	383			4	1	388		
	30		SANTIAGO CHIMALTENANGO	57	36	93	16	62	15	93	85			8		93		
	31		TECITIAN	85	57	142	24	93	25	142				142		142		
	32		TODOS SANTOS CUCHUMATAN	261	186	447	62	304	81	447	404			43		447		
	33		UNION CANTINIL	101	52	153	19	117	17	153	4			149		153		
9			IZABAL	2,473	1,426	3,899	489	2,788	622	3,899	608		34	3,232	25	3,899		
	1		EL ESTOR	184	117	301	66	220	15	301	270		1	30		301		
	2		LIVINGSTON	402	268	670	83	494	93	670	313		19	338		670		
	3		LOS AMATES	475	259	734	80	527	127	734	5			729		734		
	4		MORALES	652	380	1,032	114	745	173	1,032	7		1	1,024		1,032		
	5		PUERTO BARRIOS	760	402	1,162	146	802	214	1,162	13		13	1,111	25	1,162		
10			JALAPA	1,883	1,056	2,939	347	2,134	458	2,939	43	174	3	2,656	63	2,939		
	1		JALAPA	377	177	554	54	405	95	554	3		2	534	15	554		
	2		MATAQUESCUINTLA	394	263	657	67	501	89	657	4		80	570	3	657		
	3		MONJAS	358	163	521	64	379	78	521				519	2	521		
	4		SAN CARLOS ALZATATE	99	61	160	25	109	26	160			94	66		160		
	5		SAN LUIS HILOTEPEQUE	250	135	385	52	255	78	385	35			308	42	385		
	6		SAN MANUEL CHAPARRON	88	41	129	11	89	29	129	1			127	1	129		
	7		SAN PEDRO PINULA	317	216	533	74	396	63	533			1	532		533		

DIRECCIÓN DE PROCESOS
 SEGUIMIENTO TEMÁTICO INSTITUCIONAL 2021
 DOCUMENTOS PERSONALES DE IDENTIFICACION POR RENOVACIÓN EMITIDOS
 MES REPORTADO: ENERO

P	D	M	Departamento / municipio	Sexo					Población beneficiada							
				Mujeres	Hombres	Total	Juventud			Total	Maya	Xinca	Garífuna	Mestizos /Ladinos	No indican	Total
							18 a 30 años	31 a 60 años	Tercera Edad 61 años en adelante							
11			JUTIAPA	3,418	1,937	5,355	611	3,770	974	5,355	10	307	1	4,828	209	5,355
	1		AGUA BLANCA	51	27	78	7	48	23	78	2			70	6	78
	2		ASUNCIÓN MITA	369	165	534	50	372	112	534				534		534
	3		ATESCATEMPA	109	77	186	19	132	35	186				179	7	186
	4		COMAPA	180	110	290	42	189	59	290				290		290
	5		CONGUACO	267	183	450	56	331	63	450				450		450
	6		EL ADELANTO	45	20	65	5	44	16	65				65		65
	7		EL PROGRESO	310	159	469	35	328	106	469				404	65	469
	8		JALPATAGUA	200	104	304	36	228	40	304				301	3	304
	9		JEREZ	104	49	153	14	98	41	153				152	1	153
	10		JUTIAPA	762	405	1,167	136	839	192	1,167	8	245		910	4	1,167
	11		MOYUTA	365	228	593	84	397	112	593				587	6	593
	12		PASACO	93	67	160	17	122	21	160				160		160
	13		QUESADA	145	91	236	30	161	45	236		54		181	1	236
	14		SAN JOSE ACATEMPA	74	72	146	15	109	22	146		1		40	105	146
	15		SANTA CATARINA MITA	212	93	305	37	212	56	305		8		286	11	305
	16		YUPILTEPEQUE	91	56	147	15	106	26	147				147		147
	17		ZAPOTITLAN	41	31	72	13	54	5	72				72		72
12			PETEN	2,192	1,274	3,466	476	2,470	520	3,466	747	1	2,708	10	3,466	
	1		DOLORES	146	72	218	23	162	33	218	1			207	10	218
	2		EL CHAL	74	49	123	26	84	13	123	16			107		123
	3		FLORES	184	100	284	32	194	58	284	19			265		284
	4		LA LIBERTAD	337	215	552	76	396	80	552	48		1	503		552
	5		LAS CRUCES	40	26	66	13	46	7	66	6			60		66
	6		MELCHOR DE MENCOS	147	76	223	23	170	30	223	2			221		223
	7		POPTUN	236	108	344	51	250	43	344	105			239		344
	8		SAN ANDRES	98	86	184	19	142	23	184	19			165		184
	9		SAN BENITO	222	141	363	69	254	40	363	15			348		363
	10		SAN FRANCISCO	83	49	132	15	79	38	132	17			115		132
	11		SAN JOSE	19	18	37	4	31	2	37	6			31		37
	12		SAN LUIS	329	185	514	62	374	78	514	316			198		514
	13		SANTA ANA	81	44	125	17	89	19	125	4			121		125
	14		SAYAXCHE	196	105	301	46	199	56	301	173			128		301
13			QUETZALTENANGO	8,444	4,270	12,714	1,585	8,713	2,416	12,714	5,021	1	5,778	1,914	12,714	
	1		ALMOLONGA	131	75	206	22	142	42	206	17			49	140	206
	2		CABRICAN	236	108	344	55	227	62	344	287		1	56		344
	3		CAJOLA	138	62	200	31	146	23	200	169			31		200
	4		CANTEL	689	386	1,075	123	787	165	1,075	976			99		1,075
	5		COATEPEQUE	659	252	911	92	554	265	911	4			905	2	911
	6		COLOMBA	539	282	821	83	591	147	821				812	9	821
	7		CONCEPCION CHIQUIRICHAPA	264	110	374	44	264	66	374	320			54		374
	8		EL PALMAR	193	92	285	44	206	35	285	129			146	10	285
	9		FLORES COSTA CUCA	365	250	615	120	437	58	615	1			610	4	615
	10		GENOVA	326	181	507	50	348	109	507	47			460		507
	11		HUITAN	182	96	278	27	203	48	278	256			22		278
	12		LA ESPERANZA	423	217	640	92	450	98	640	246			394		640
	13		OLINTEPEQUE	442	186	628	82	453	93	628	229			158	241	628
	14		OSTUNCALCO	422	214	636	94	416	126	636	563			73		636
	15		PALESTINA DE LOS ALTOS	228	140	368	56	249	63	368	208			158	2	368
	16		QUETZALTENANGO	1,159	557	1,716	173	1,075	468	1,716	31			623	1,062	1,716
	17		SALCAJA	408	177	585	68	405	112	585	2			164	419	585
	18		SAN CARLOS SIA	253	131	384	41	254	89	384	230			154		384
	19		SAN FRANCISCO LA UNION	113	65	178	20	119	39	178	137			41		178
	20		SAN MARTIN SACATEPEQUEZ	137	91	228	43	150	35	228	197			31		228
	21		SAN MATEO	328	164	492	61	348	83	492	105			363	24	492
	22		SAN MIGUEL SIGUILA	318	174	492	82	324	86	492	413			79		492
	23		SIBILIA	179	100	279	27	207	45	279	95			183	1	279
	24		ZUNIL	312	160	472	55	358	59	472	359			113		472
14			QUICHE	7,553	4,198	11,751	1,411	8,519	1,821	11,751	9,964		1,732	55	11,751	
	1		CANILLA	131	66	197	20	140	37	197	128			69		197
	2		CHAJUL	757	485	1,242	191	883	168	1,242	1,141			101		1,242
	3		CHICAMAN	157	78	235	31	166	38	235	169			66		235
	4		CHICHE	220	156	376	45	268	63	376	295			48	33	376
	5		CHICHICASTENANGO	949	492	1,441	147	1,054	240	1,441	1,425			16		1,441
	6		CHINIQUE	325	173	498	46	387	65	498	420			67	11	498
	7		CUNEN	177	100	277	37	213	27	277	239			38		277
	8		IXCAN	647	406	1,053	151	778	124	1,053	741			312		1,053
	9		JOYABAJ	284	114	398	34	293	71	398	334			64		398
	10		NEBAJ	301	186	487	56	342	89	487	457			30		487
	11		PACHALUM	526	241	767	82	533	152	767	488			272	7	767
	12		PATZITE	303	162	465	52	342	71	465	396			69		465
	13		SACAPULAS	183	117	300	36	217	47	300	279			20	1	300
	14		SAN ANDRES SAJACABAJA	191	118	309	43	230	36	309	250			59		309
	15		SAN ANTONIO ILOTENANGO	300	127	427	35	297	95	427	413			14		427
	16		SAN BARTOLOME JOCOTENANGO	104	75	179	30	126	23	179	168			11		179
	17		SAN JUAN COTZAL	187	98	285	28	223	34	285	274			11		285
	18		SAN PEDRO JOCOPILAS	355	226	581	49	426	106	581	508			73		581
	19		SANTA CRUZ DEL QUICHE	524	248	772	87	547	138	772	677			95		772
	20		USPANTAN	477	329	806	140	574	92	806	558			248		806
	21		ZACUALPA	455	201	656	71	480	105	656	604			49	3	656




DIRECCIÓN DE PROCESOS
 SEGUIMIENTO TEMÁTICO INSTITUCIONAL 2021
 DOCUMENTOS PERSONALES DE IDENTIFICACION POR RENOVACIÓN EMITIDOS
 MES REPORTADO: ENERO

P	D	M	Departamento / municipio	Sexo			Población beneficiada									
				Mujeres	Hombres	Total	Juventud	Adultos	Tercera Edad	Total	Maya	Xinca	Garifuna	Mestizos /Ladinos	No Indican	Total
							18 a 30 años	31 a 60 años	61 años en adelante							
15			RETALHULEU	1,833	913	2,746	387	1,903	456	2,746	119			2,621	6	2,746
	1		CHAMPERICO	99	55	154	19	112	23	154	13			138	3	154
	2		EL ASINTAL	199	78	277	46	179	52	277	62			215		277
	3		NUEVO SAN CARLOS	247	106	353	46	253	54	353				353		353
	4		RETALHULEU	556	270	826	91	564	171	826	1			823	2	826
	5		SAN ANDRES VILLA SECA	203	114	317	51	224	42	317	32			285		317
	6		SAN FELIPE RETALHULEU	65	41	106	9	78	19	106	2			104		106
	7		SAN MARTIN ZAPOTITLAN	212	135	347	85	224	38	347	9			338		347
	8		SAN SEBASTIAN	160	69	229	20	174	35	229				228	1	229
	9		SANTA CRUZ MULUA	92	45	137	20	95	22	137				137		137
16			SACATEPEQUEZ	3,012	2,097	5,109	560	3,773	776	5,109	1,280			2,986	843	5,109
	1		ANTIGUA GUATEMALA	578	367	945	102	686	157	945				639	306	945
	2		CIUDAD VIEJA	189	118	307	33	227	47	307	3			226	78	307
	3		JOCOTENANGO	238	139	377	28	282	67	377	4			358	15	377
	4		MAGDALENA MILPAS ALTAS	118	87	205	15	164	26	205	1			191	13	205
	5		PASTORES	107	64	171	20	131	20	171	13			158		171
	6		SAN ANTONIO AGUAS CALIENTES	59	33	92	13	62	17	92	54			21	17	92
	7		SAN BARTOLOME MILPAS ALTAS	164	139	303	48	206	49	303	3			298	2	303
	8		SAN JUAN ALOTENANGO	235	162	397	50	298	49	397				174	223	397
	9		SAN LUCAS SACATEPEQUEZ	210	126	336	42	240	54	336	9			298	29	336
	10		SAN MIGUEL DUEÑAS	87	56	143	18	102	23	143				109	34	143
	11		SANTA CATARINA BARAHONA	84	43	127	16	93	18	127	94			32	1	127
	12		SANTA LUCIA MILPAS ALTAS	216	119	335	35	245	55	335	8			325	2	335
	13		SANTA MARIA DE JESUS	90	112	202	16	161	25	202	167			30	5	202
	14		SANTIAGO SACATEPEQUEZ	214	175	389	38	304	47	389	321			61	7	389
	15		SANTO DOMINGO XENACOI	108	79	187	27	138	22	187	115			22	50	187
	16		SUMPANGO	315	278	593	59	434	100	593	488			44	61	593
17			SAN MARCOS	8,195	4,698	12,893	1,747	8,857	2,289	12,893	3,126		6	9,619	142	12,893
	1		AYUTLA	220	89	309	53	211	45	309				300	9	309
	2		CATARINA	254	101	355	41	254	60	355				354	1	355
	3		COMITANCILLO	504	298	802	86	586	130	802	794			8		802
	4		CONCEPCION TUTUAPA	510	275	785	131	549	105	785	734			51		785
	5		EL QUETZAL	194	121	315	34	203	78	315				299	16	315
	6		EL TUMBADOR	115	54	169	22	112	35	169				144	25	169
	7		ESQUIPULAS PALO GORDO	80	58	138	25	101	12	138				138		138
	8		IXCHIGUAN	176	107	283	35	206	42	283	250			33		283
	9		LA BLANCA	269	135	404	47	309	48	404				404		404
	10		LA REFORMA	197	155	352	38	236	78	352	1			338	13	352
	11		MALACATAN	609	239	848	118	605	125	848	14			829	5	848
	12		NUEVO PROGRESO	190	126	316	31	218	67	316				316		316
	13		OCOS	69	39	108	13	78	17	108	1			107		108
	14		PAJAPITA	471	214	685	84	473	128	685				682	3	685
	15		RIO BLANCO	71	40	111	21	66	24	111	29			82		111
	16		SAN ANTONIO SACATEPEQUEZ	123	76	199	14	130	55	199				160	39	199
	17		SAN CRISTOBAL CUCHO	139	86	225	40	149	36	225	1			224		225
	18		SAN JOSE EL RODEO	135	77	212	24	138	50	212	9			203		212
	19		SAN JOSE OJETENAM	188	115	303	34	203	66	303				303		303
	20		SAN LORENZO	188	107	295	34	196	65	295	173			118	4	295
	21		SAN MARCOS	662	463	1,125	193	746	186	1,125	45			1,075	5	1,125
	22		SAN MIGUEL IXTAHUACAN	367	204	571	72	372	127	571	535			35	1	571
	23		SAN PABLO	447	228	675	77	472	126	675	62			613		675
	24		SAN PEDRO SACATEPEQUEZ	524	364	888	149	562	177	888	2			870	16	888
	25		SAN RAFAEL PIE DE LA CUESTA	188	91	279	33	186	60	279				279		279
	26		SIBINAL	114	81	195	30	139	26	195	27			168		195
	27		SIPACAPA	185	96	281	40	192	49	281	236			44	1	281
	28		TACANA	500	350	850	110	601	139	850		6		842	2	850
	29		TAJUMULCO	130	70	200	24	143	33	200	184			16		200
	30		TEJUTLA	376	239	615	94	421	100	615	29			584	2	615
18			SANTA ROSA	2,348	1,347	3,695	409	2,607	679	3,695	28	196	3	3,443	25	3,695
	1		BARBERENA	341	220	561	58	397	106	561	1			559		561
	2		CASILLAS	93	58	151	21	101	29	151	2	73		75	1	151
	3		CHICHIMULILLA	315	119	434	37	317	80	434	3			431		434
	4		CUILAPA	247	178	425	59	294	72	425	7	1		415	2	425
	5		GUAZACAPAN	200	115	315	35	230	50	315	2	5	2	306		315
	6		NUEVA SANTA ROSA	202	103	305	45	215	45	305	6	96	1	201	1	305
	7		ORATORIO	107	64	171	19	130	22	171	3	2		166		171
	8		PUEBLO NUEVO VIÑAS	147	102	249	21	169	59	249				249		249
	9		SAN JUAN TECUACO	102	59	161	12	122	27	161			8	153		161
	10		SAN RAFAEL LAS FLORES	39	22	61	9	38	14	61	1	9		33	18	61
	11		SANTA CRUZ NARANJO	105	51	156	19	118	19	156				156		156
	12		SANTA MARIA IXHUATAN	151	88	239	26	159	54	239	1	1		235	2	239
	13		SANTA ROSA DE LIMA	119	55	174	20	118	36	174				173	1	174
	14		TAXISCO	180	113	293	28	199	66	293	2			291		293

DIRECCIÓN DE PROCESOS
 SEGUIMIENTO TEMÁTICO INSTITUCIONAL 2021
 DOCUMENTOS PERSONALES DE IDENTIFICACION POR RENOVACIÓN EMITIDOS
 MES REPORTADO: ENERO

P	D	M	Departamento / municipio	Sexo						Población beneficiada						
				Sexo			Juventud			Pueblo						
				Mujeres	Hombres	Total	18 a 30 años	31 a 60 años	Tercera Edad 61 años en adelante	Total	Maya	Xinca	Garífuna	Mestizos /Ladinos	No indican	Total
19			SOLOLA	3,847	2,137	5,984	646	4,391	947	5,984	5,122		1	828	33	5,984
	1		CONCEPCION	186	75	261	20	201	40	261	252			8	1	261
	2		NAHUALA	402	222	624	85	451	88	624	620		1	2	1	624
	3		PANAJACHEL	41	19	60	5	40	15	60	50			9	1	60
	4		SAN ANDRES SEMETABAJ	95	47	142	19	107	16	142	126			16		142
	5		SAN ANTONIO PALOPO	74	57	131	18	99	14	131	116			14	1	131
	6		SAN JOSE CHACAYA	203	114	317	34	222	61	317	294			23		317
	7		SAN JUAN LA LAGUNA	104	70	174	25	126	23	174	167			6	1	174
	8		SAN LUCAS TOLIMAN	249	115	364	33	261	70	364	342			22		364
	9		SAN MARCOS LA LAGUNA	30	29	59	4	41	14	59	58			1		59
	10		SAN PABLO LA LAGUNA	50	36	86	19	62	5	86	86					86
	11		SAN PEDRO LA LAGUNA	148	106	254	24	193	37	254	245			3	6	254
	12		SANTA CATARINA IXTAHUACAN	421	214	635	67	478	90	635	629			6		635
	13		SANTA CATARINA PALOPO	101	65	166	18	127	21	166	136			30		166
	14		SANTA CLARA LA LAGUNA	99	70	169	33	121	15	169	163			6		169
	15		SANTA CRUZ LA LAGUNA	11	21	32	7	21	4	32	30				2	32
	16		SANTA LUCIA UTATLAN	281	173	454	52	324	78	454	439			15		454
	17		SANTA MARIA VISITACION	38	18	56	6	44	6	56	52			4		56
	18		SANTIAGO ATITLAN	274	172	446	44	337	65	446	438			8		446
	19		SOLOLA	1,040	514	1,554	133	1,136	285	1,554	879			655	20	1,554
20			SUCHITEPEQUEZ	3,205	1,765	4,970	677	3,497	796	4,970	726			3,761	483	4,970
	1		CHICACAO	198	105	303	58	190	55	303	44			256	3	303
	2		CUYOTENANGO	148	78	226	24	156	46	226				207	19	226
	3		MAZATENANGO	404	204	608	78	416	114	608				540	68	608
	4		PATULUL	168	91	259	35	178	46	259	49			210		259
	5		PUEBLO NUEVO	43	25	68	7	55	6	68	43			22	3	68
	6		RIO BRAVO	238	140	378	37	282	59	378	2			376		378
	7		SAMAYAC	108	45	153	16	113	24	153	73			80		153
	8		SAN ANTONIO SUCHITEPEQUEZ	174	71	245	30	176	39	245	152			92	1	245
	9		SAN BERNARDINO	99	42	141	14	109	18	141	72			69		141
	10		SAN FRANCISCO ZAPOTITLAN	159	72	231	28	167	36	231	26			205		231
	11		SAN GABRIEL	56	27	83	3	63	17	83	18			63	2	83
	12		SAN JOSE EL IDOLO	64	38	102	9	82	11	102				102		102
	13		SAN JOSE LA MAQUINA	305	183	488	95	330	63	488	3			476	9	488
	14		SAN JUAN BAUTISTA	111	61	172	13	134	25	172	4			167	1	172
	15		SAN LORENZO	72	47	119	10	89	20	119	2			48	69	119
	16		SAN MIGUEL PANAN	75	54	129	27	90	12	129	3			126		129
	17		SAN PABLO JOCOPILAS	222	137	359	59	250	50	359	2			55	302	359
	18		SANTA BARBARA	158	121	279	39	175	65	279	1			273	5	279
	19		SANTO DOMINGO SUCHITEPEQUEZ	173	105	278	48	187	43	278	2			275	1	278
	20		SANTO TOMAS LA UNION	173	93	266	39	197	30	266	216			50		266
	21		ZUNILITO	57	26	83	8	58	17	83	14			69		83
21			TOTONICAPAN	3,949	1,955	5,904	643	4,207	1,054	5,904	5,740			161	3	5,904
	1		MOMOSTENANGO	690	320	1,010	109	738	163	1,010	988			22		1,010
	2		SAN ANDRES XECUL	257	166	423	49	302	72	423	398			24	1	423
	3		SAN BARTOLO	296	167	463	69	332	62	463	459			4		463
	4		SAN CRISTOBAL TONICAPAN	506	187	693	81	476	136	693	654			39		693
	5		SAN FRANCISCO EL ALTO	621	332	953	121	689	143	953	939			14		953
	6		SANTA LUCIA LA REFORMA	110	67	177	27	121	29	177	174			3		177
	7		SANTA MARIA CHIQUIMULA	273	172	445	40	329	76	445	435			9	1	445
	8		TOTONICAPAN	1,196	544	1,740	147	1,220	373	1,740	1,693			46	1	1,740
22			ZACAPA	2,123	1,096	3,219	405	2,265	549	3,219	6			3,164	49	3,219
	1		CABAÑAS	64	27	91	9	67	15	91				91		91
	2		ESTANZUELA	116	48	164	15	119	30	164				163	1	164
	3		GUALAN	506	257	763	91	527	145	763				763		763
	4		HUITE	44	12	56	10	36	10	56				56		56
	5		LA UNION	310	238	548	70	398	80	548	3			540	5	548
	6		RIO HONDO	214	95	309	33	227	49	309	3			306		309
	7		SAN DIEGO	68	33	101	12	71	18	101				97	4	101
	8		SAN JORGE	116	46	162	12	116	34	162				162		162
	9		TECULUTAN	160	136	296	70	192	34	296				295	1	296
	10		USUMATLAN	53	22	75	10	52	13	75				74	1	75
	11		ZACAPA	472	182	654	73	460	121	654				617	37	654



 Ing. Victor Manuel González Pérez
 Subdirector de Procesos
 Dirección Subdirector de Procesos
 Sede Central RENAP Guatemala, Guatemala

DP-0678-2021

Guatemala, 02 de marzo de 2021

Licenciado

Dante Antonio Ávalos Aguilar
Director de Gestión y Control Interno
Registro Nacional de las Personas
Presente



Estimada Licenciado Ávalos:

De manera atenta me dirijo a Usted, en atención al MEMORÁNDUM DGCI-SPFI-DPP-001-2021 recibido en esta Dirección el 06 de enero del año en curso, en relación a la programación de entrega de la ejecución de las Metas Físicas Institucionales, aprobadas para el Ejercicio Fiscal 2021, por lo que me permito trasladar informe correspondiente al periodo del **01 al 28 de febrero del año en curso**, de lo siguiente:

- Informe de Ejecución Mensual de Metas Físicas Institucionales 2021
- Informe de seguimiento Temático Institucional 2021
- Seguimiento Temático Institucional 2021

Sin otro particular me suscribo de usted, agradeciendo la atención al presente.

Atentamente,

1 
RENAP
Registro Nacional de las Personas
Iliana Izabel Véliz Marroquin
Asistente Técnico Administrativo
Dirección de Procesos
Sede Central RENAP Guatemala, Guatemala

Vo.Bo.


RENAP
Ing. Víctor Manuel González Pérez
Subdirector de Procesos
Dirección de Procesos
Sede Central RENAP Guatemala, Guatemala

VMGP/iv
Adjunto cuadros correspondientes al mes de febrero 2021
C.C. Archivo

Página 1 de 2

Calzada Roosevelt 13-46, zona 7

PBX 2416-1900 CALL CENTER: 1516 www.renap.gov.gt

Clasificación DPI por Fecha de Aprobación

01/03/2021 03:22:30 p. m.

RESUMEN RANGO DE FECHAS

CLASIFICACION	CANTIDAD
PRIMERA VEZ	45,883
RENOVACIÓN	197,661
REPOSICIÓN	31,932
REPOSICIÓN APP	4,797
Total	280,273


DETALLE POR FECHAS

FECHA	TOTAL
01/02/2021	11,160
02/02/2021	12,647
03/02/2021	12,728
04/02/2021	13,167
05/02/2021	18,748
08/02/2021	17,232
09/02/2021	14,628
10/02/2021	14,973
11/02/2021	13,173
12/02/2021	15,153
15/02/2021	10,994
16/02/2021	8,954
17/02/2021	15,058
18/02/2021	14,697
19/02/2021	13,777
22/02/2021	13,905
23/02/2021	17,064
24/02/2021	14,233
25/02/2021	12,470
26/02/2021	15,512
TOTAL	280,273

[Faint stamp and illegible text]

DIRECCIÓN DE PROCESOS
INFORME DE EJECUCIÓN MENSUAL DE METAS FÍSICAS INSTITUCIONALES 2021
MES REPORTADO: FEBRERO


No.	Nombre de la Meta	Cantidad programada	Cantidad ejecutada	Medios de Verificación	Observaciones
4	Documentos Personales de Identificación (DPI), emitidos.	290,000	280,273	Link de verificación: http://reportes.renap.local/Reportes/RENAP/Pages/Report.aspx?ItemPath=%2fDPI%2f0158+-+Clasificacion+De+DPI+Con+Fecha+de+Aprobacion%3b3n&ViewMode=Detail	En 20 días hábiles del mes de febrero se obtuvo un promedio de 14,000 documentos aprobados por día.
4.1	Documentos Personales de Identificación (DPI), emitidos.	290,000	280,273		


 Ing. Víctor Manuel González Pérez
 Subdirector de Procesos
 Dirección de Procesos
 Sede Central RENAP Guatemala, Guatemala

DIRECCIÓN DE PROCESOS
 INFORME DE SEGUIMIENTO TEMÁTICO INSTITUCIONAL 2021
 MES REPORTADO: FEBRERO

Producto: Documentos Personales de Identificación (DPI), emitidos.

No.	Meta	Meta			Población beneficiada													
		Unidad de medida	Meta inicial	Meta vigente	Meta ejecutada	Sexo			Edad			Pueblo						
						Mujeres	Hombres	Total	Juventud 18 - 30 años	Adultos 31 - 60 años	Tercera Edad 61 años en adelante	Total	Maya	Xinca	Garífuna	Mestizos/Ladinos	Otro	Total
4.1	Documentos Personales de Identificación (DPI), emitidos.	Documento	3,427,298	3,427,298	280,273	157,370	122,903	280,273	86,375	157,956	35,942	280,273	95,707	1,563	157	166,388	16,458	280,273
4.1.1	Primer Documento Personal de Identificación, emitido	Documento			45,883	22,774	23,109	45,883	40,957	4,434	492	45,883	15,904	263	53	24,698	4,965	45,883
4.1.2	Reposición del Documento Personal de Identificación, emitido.	Documento			31,932	11,337	20,595	31,932	14,887	14,235	2,810	31,932	7,727	131	22	22,235	1,817	31,932
4.1.2	Renovación del Documento Personal de Identificación, emitido.	Documento			197,661	122,064	75,597	197,661	27,781	137,369	32,511	197,661	71,747	1,166	81	116,658	8,009	197,661
4.1.2	Reposición electrónica del Documento Personal de Identificación, emitido.	Documento			4,797	1,195	3,602	4,797	2,750	1,918	129	4,797	329	3	1	2,797	1,667	4,797
Objetivos		OPTIMIZACIÓN DE LA EMISIÓN DEL DOCUMENTO PERSONAL DE IDENTIFICACIÓN -DPI-																
Resultados alcanzados		1	En el mes de febrero se ejecutó el 8.18% con relación a la meta de 3,427,298 Documentos Personales de Identificación emitidos para el período 2021, lo que representa un acumulado del 15.19%.															
		2																
Obstáculos encontrados		1																
		2																
Observaciones																		


 Ing. Víctor Manuel González Pérez
 Subdirector de Procesos
 Dirección de Procesos
 Sede Central RENAP Guatemala, Guatemala

DIRECCIÓN DE PROCESOS
SEGUIMIENTO TEMÁTICO INSTITUCIONAL 2021
PRIMER DOCUMENTO PERSONAL DE IDENTIFICACION EMITIDO
MES REPORTADO: FEBRERO

P	D	M	Departamento / municipio	Sexo						Población beneficiada											
				Mujeres		Hombres		Total		Juventud		Adultos		Tercera Edad	Total	Maya	Xinca	Garífuna	Mestizos /Ladinos	No Indígenas	Total
								18 a 30 años	31 a 60 años	61 años en adelante											
1	1	1	Total general	22,774	23,109	45,883	40,957	4,434	492	45,883	15,904	263	53	24,698	4,965	45,883					
1	1	1	ESPAÑA	3	3	6	4		2	6				2	4	6					
	1	1	MADRID	3	3	6	4		2	6				2	4	6					
	1	1	AJALVIR	3	3	6	4		2	6				2	4	6					
2			ESTADOS UNIDOS DE AMÉRICA	1697	3322	5019	1732	3125	162	5019	1311		5	1841	1862	5019					
	1	1	ARIZONA	29	62	91	39	50	2	91	15				76	91					
	1	1	PHOENIX	29	62	91	39	50	2	91	15				76	91					
	2	1	CALIFORNIA	433	634	1067	233	767	67	1067	182			522	363	1067					
	1	1	LOS ANGELES	280	428	708	149	508	51	708	106			239	363	708					
	2	1	SAN BERNARDINO	153	206	359	84	259	16	359	76			283		359					
	3	1	COLORADO	31	72	103	40	56	7	103	2				101	103					
	1	1	DENVER	31	72	103	40	56	7	103	2				101	103					
	4	1	FLORIDA	117	321	438	147	271	20	438	177			114	147	438					
	1	1	MIAMI	117	321	438	147	271	20	438	177			114	147	438					
	5	1	GEORGIA	404	819	1223	494	715	14	1223	671		2	447	103	1223					
	1	1	ATLANTA	404	819	1223	494	715	14	1223	671		2	447	103	1223					
	6	1	ILLINOIS	197	348	545	188	346	11	545					545	545					
	1	1	CHICAGO	197	348	545	188	346	11	545					545	545					
	7	1	MARYLAND	299	579	878	309	548	21	878	183			639	56	878					
	1	1	SILVER SPRING	299	579	878	309	548	21	878	183			639	56	878					
	8	1	NUEVA YORK	74	263	337	125	198	14	337	70		3	101	163	337					
	1	1	NUEVA YORK	74	263	337	125	198	14	337	70		3	101	163	337					
	9	1	TEXAS	113	224	337	157	174	6	337	11			18	308	337					
	1	1	HOUSTON	113	224	337	157	174	6	337	11			18	308	337					
3			GUATEMALA	21,074	19,784	40,858	39,221	1,309	328	40,858	14,593	263	48	22,855	3,099	40,858					
	1	1	ALTA VERAPAZ	2,055	1,919	3,974	3,918	37	19	3,974	3,689		1	280	4	3,974					
	1	1	CHAHAL	43	28	71	70		1	71	70			1		71					
	2	1	CHISEC	168	146	314	308	4	2	314	298			13	3	314					
	3	1	COBAN	340	350	690	684	4	2	690	597			92	1	690					
	4	1	FRAY BARTOLOME DE LAS CASAS	147	112	259	254	2	3	259	249			10		259					
	5	1	LANQUIN	66	54	120	117	2	1	120	120					120					
	6	1	PANZOS	117	131	248	247	1		248	244			4		248					
	7	1	RAXRUHA	60	52	112	109	3		112	100			12		112					
	8	1	SAN CRISTOBAL VERAPAZ	117	116	233	231	2		233	204			29		233					
	9	1	SAN JUAN CHAMELCO	193	205	398	395	3		398	358			40		398					
	10	1	SAN MIGUEL TUCURU	56	68	124	124			124	122			2		124					
	11	1	SAN PEDRO CARCHA	389	267	656	643	7	6	656	641			15		656					
	12	1	SANTA CATALINA LA TINTA	77	88	165	160	2	3	165	160			5		165					
	13	1	SANTA CRUZ VERAPAZ	70	92	162	160	2		162	135			27		162					
	14	1	SANTA MARIA CAHABON	102	80	182	177	4	1	182	180		1	1		182					
	15	1	SENAHU	12	12	24	23	1		24	22			2		24					
	16	1	TACTIC	69	79	148	148			148	123			25		148					
	17	1	TAMAHU	29	39	68	68			68	66			2		68					
2			BAJA VERAPAZ	424	364	788	759	25	4	788	324			400	64	788					
	1	1	CUBULCO	35	22	57	57			57	44			13		57					
	2	1	GRANADOS	23	23	46	42	3	1	46	2			43	1	46					
	3	1	PURULHA	86	71	157	155	2		157	151			6		157					
	4	1	RABINAL	50	38	88	84	3	1	88	67			21		88					
	5	1	SALAMA	131	113	244	233	11		244	53			191		244					
	6	1	SAN JERONIMO	40	38	78	76	2		78	2			76		78					
	7	1	SAN MIGUEL CHICAJ	38	29	67	64	1	2	67	5				62	67					
	8	1	SANTA CRUZ EL CHOL	21	30	51	48	3		51				50	1	51					
3			CHIMALTENANGO	962	878	1,840	1,802	33	5	1,840	1,054			266	520	1,840					
	1	1	ACATENANGO	43	29	72	70	1	1	72	9			19	44	72					
	2	1	CHIMALTENANGO	170	186	356	346	8	2	356	71			3	282	356					
	3	1	EL TEJAR	46	57	103	100	3		103	6			35	62	103					
	4	1	PARRAMOS	40	25	65	64	1		65	28			37		65					
	5	1	PATZICIA	74	75	149	149			149	135			14		149					
	6	1	PATZUN	92	75	167	166	1		167	162			5		167					
	7	1	POCHUTA	11	14	25	25			25				25		25					
	8	1	SAN ANDRES ITZAPA	12	17	29	29			29	21			8		29					
	9	1	SAN JOSE POAQUIL	37	42	79	77	2		79	73			6		79					
	10	1	SAN JUAN COMALAPA	73	55	128	124	2	2	128	123			5		128					
	11	1	SAN MARTIN JILOTEPEQUE	74	59	133	129	4		133	4			2	127	133					
	12	1	SAN PEDRO YEPQCAPA	64	61	125	123	2		125	67			55	3	125					
	13	1	SANTA APOLONIA	65	37	102	100	2		102	93			9		102					
	14	1	SANTA CRUZ BALANYA	28	21	49	47	2		49	48			1		49					
	15	1	TECPAN GUATEMALA	118	99	217	213	4		217	204			11	2	217					
	16	1	ZARAGOZA	15	26	41	40	1		41	10			31		41					
4			CHIQUIMULA	859	821	1,680	1,625	38	17	1,680	29		3	1,645	3	1,680					
	1	1	CAMOTAN	177	163	340	331	8	1	340	11			327	2	340					
	2	1	CHIQUIMULA	165	159	324	313	8	3	324			2	322		324					
	3	1	CONCEPCION LAS MINAS	14	13	27	24	3		27				27		27					
	4	1	ESQUIPULAS	96	116	212	206		6	212	3			209		212					
	5	1	IPALA	39	52	91	80	10	1	91				90	1	91					
	6	1	JOCOTAN	159	148	307	302	3	2	307	13		1	293		307					
	7	1	LOLOPA	37	35	72	71		1	72				72		72					
	8	1	QUEZALTEPEQUE	68	42	110	108	2		110				110		110					
	9	1	SAN JACINTO	26	27	53	52		1	53				53		53					
	10	1	SAN JOSE LA ARADA	22	26	48	44	2	2	48				48		48					
	11	1	SAN JUAN ERMITA	56	40	96	94	2		96	2			94		96					
5			EL PROGRESO	243	279	522	492	24	6	522	6			514	2	522					
	1	1	EL JICARO	17	21	38	35	3		38				38		38					
	2	1	GUASTATOYA	30	53	83	77	4	2	83	1			82		83					
	3	1	MORAZAN	15	21	36	31	3	2	36				36		36					
	4	1	SAN AGUSTIN ACASAGUASTLAN	48	59	107	107			107				107		107					
	5	1	SAN ANTONIO LA PAZ	26	28	54	52	2		54	1			53		54					
	6	1	SAN CRISTOBAL ACASAGUASTLAN	6	9	15	12	3		15											

DIRECCIÓN DE PROCESOS
 SEGUIMIENTO TEMÁTICO INSTITUCIONAL 2021
 PRIMER DOCUMENTO PERSONAL DE IDENTIFICACION EMITIDO
 MES REPORTADO: FEBRERO

P	D	M	Departamento / municipio	Sexo					Población beneficiada							
				Mujeres	Hombres	Total	Juventud	Adultos	Tercera Edad	Total	Maya	Xinca	Garífuna	Mestizos /Ladinos	No Indígenas	Total
							18 a 30 años	31 a 60 años	61 años en adelante							
		7	SANARATE	76	67	143	137	5	1	143	4			139		143
		8	SANSARE	25	21	46	41	4	1	46				44	2	46
	6		ESCUINTLA	997	1,001	1,998	1,919	64	15	1,998	13		3	1,634	349	1,998
		1	ESCUINTLA	162	168	330	319	9	2	330				1	329	330
		2	GUANAGAZAPA	29	40	69	67	2		69				69		69
		3	IZTAPA	42	52	94	94			94				94		94
		4	LA DEMOCRACIA	35	28	63	63			63				63		63
		5	LA GOMERA	39	45	84	80	3	1	84				69	15	84
		6	MASAGUA	72	81	153	146	6	1	153				151	2	153
		7	NEUEVA CONCEPCION	102	99	201	189	9	3	201				201		201
		8	PALIN	72	60	132	128	3	1	132	1		1	130		132
		9	PUERTO SAN JOSE	59	63	122	112	6	4	122	3			118	1	122
		10	SAN VICENTE PACAYA	72	80	152	143	8	1	152	5			147		152
		11	SANTA LUCIA COTZUMALGUAPA	152	132	284	280	4		284	1			283		284
		12	SIPACATE	18	19	37	32	5		37				37		37
		13	SIQUINALA	51	58	109	105	3	1	109	2		2	105		109
		14	TIQUISATE	92	76	168	161	6	1	168	1			166	1	168
	7		GUATEMALA	3,387	3,445	6,832	6,449	311	72	6,832	573		13	5,200	1,046	6,832
		1	AMATITLAN	154	131	285	278	5	2	285	1			80	204	285
		2	CHINAUTLA	143	158	301	281	17	3	301	3			283	15	301
		3	CHUARRANCHO	27	31	58	57	1		58	45			13		58
		4	FRAJANES	46	59	105	95	8	2	105				17	88	105
		5	GUATEMALA	1,660	1,704	3,364	3,098	219	47	3,364	87		8	2,921	348	3,364
		6	MIXCO	120	119	239	236	1	2	239	2			236	1	239
		7	PALENCIA	56	59	115	111	3	1	115					115	115
		8	SAN JOSE DEL GOLFO	30	41	71	60	10	1	71				71		71
		9	SAN JOSE PINULA	115	101	216	213	2	1	216	1			105	110	216
		10	SAN JUAN SACATEPEQUEZ	168	143	311	307	4		311	267			43	1	311
		11	SAN MIGUEL PETAPA	115	118	233	226	4	3	233	2		3	228		233
		12	SAN PEDRO AYAMPUC	42	38	80	79	1		80	25			53	2	80
		13	SAN PEDRO SACATEPEQUEZ	76	95	171	170	1		171	112			59		171
		14	SAN RAYMUNDO	81	75	156	153	2	1	156					156	156
		15	SANTA CATARINA PINULA	117	122	239	219	17	3	239				236	3	239
		16	VILLA CANALES	162	147	309	299	8	2	309	1			305	3	309
		17	VILLA NUEVA	275	304	579	567	8	4	579	27		2	550		579
	8		HUEHUETENANGO	1,684	1,340	3,024	2,869	134	21	3,024	1,797			1,182	45	3,024
		1	AGUACATAN	55	55	110	103	6	1	110	98			12		110
		2	CHIANTLA	201	123	324	316	6	2	324	13			311		324
		3	COLOTENANGO	28	32	60	56	4		60	60					60
		4	CONCEPCION HUISTA	25	27	52	50	2		52	45			7		52
		5	CUILCO	69	54	123	111	11	1	123	4			119		123
		6	HUEHUETENANGO	109	87	196	188	7	1	196	17			177	2	196
		7	JACALTENANGO	27	29	56	48	6	2	56	11			3	42	56
		8	LA DEMOCRACIA	89	59	148	139	8	1	148	56			92		148
		9	LA LIBERTAD	35	29	64	59	5		64	13			51		64
		10	MALACATANCITO	54	39	93	92	1		93	6			87		93
		11	NENTON	102	84	186	174	12		186	141			45		186
		12	PETATAN	9	4	13	13			13	11			2		13
		13	SAN ANTONIO HUISTA	34	15	49	47	1	1	49	24			25		49
		14	SAN GASPAR IXCHIL	15	9	24	20	3	1	24	21			3		24
		15	SAN ILDEFONSO IXTAAHUACAN	32	41	73	69	4		73	65			8		73
		16	SAN JUAN ATITAN	18	13	31	27	3	1	31	30			1		31
		17	SAN JUAN IXCOY	40	32	72	71	1		72	50			22		72
		18	SAN MATEO IXTATAN	77	50	127	121	5	1	127	126			1		127
		19	SAN MIGUEL ACATAN	29	42	71	65	6		71	71					71
		20	SAN PEDRO NECTA	48	30	78	77	1		78	64			14		78
		21	SAN PEDRO SOLOMA	62	39	101	96	4	1	101	98			3		101
		22	SAN RAFAEL LA INDEPENDENCIA	13	16	29	25	2	2	29	29					29
		23	SAN RAFAEL PETZAL	24	29	53	53			53	41			12		53
		24	SAN SEBASTIAN COATAN	21	22	43	41	1	1	43	42			1		43
		25	SAN SEBASTIAN HUEHUETENANGO	38	40	78	77	1	1	78	64			14		78
		26	SANTA ANA HUISTA	27	21	48	46	1	1	48	10			38		48
		27	SANTA BARBARA	71	53	124	116	6	2	124	121			3		124
		28	SANTA CRUZ BARILLAS	189	151	340	329	11		340	292			48		340
		29	SANTA EULALIA	43	33	76	70	6		76	76					76
		30	SANTIAGO CHIMALTENANGO	14	12	26	26			26	26					26
		31	TECTITAN	28	25	53	49	4		53				52	1	53
		32	TODOS SANTOS CUCHUMATAN	43	34	77	70	6	1	77	68			9		77
		33	UNION CANTINIL	15	11	26	25	1		26	4			22		26
	9		IZABAL	648	659	1,307	1,260	30	17	1,307	404		5	897	1	1,307
		1	EL ESTOR	148	146	294	291	2	1	294	260			34		294
		2	LIVINGSTON	151	137	288	273	10	5	288	142		5	141		288
		3	LOS AMATES	71	83	154	149	3	2	154				154		154
		4	MORALES	187	175	362	350	6	6	362				362		362
		5	PUERTO BARRIOS	91	118	209	197	9	3	209	2			206	1	209
	10		JALAPA	377	347	724	694	26	4	724	6	72	6	634	6	724
		1	JALAPA	101	73	174	171	2	1	174	2		1	171		174
		2	MATAQUESCUINTLA	65	63	128	121	6	1	128		36		90	2	128
		3	MONJAS	41	55	96	87	9		96				94	2	96
		4	SAN CARLOS ALZATATE	28	31	59	59			59	1	36		21	1	59
		5	SAN LUIS JILOTEPEQUE	23	21	44	42	2		44				43	1	44

DIRECCIÓN DE PROCESOS
 SEGUIMIENTO TEMÁTICO INSTITUCIONAL 2021
 PRIMER DOCUMENTO PERSONAL DE IDENTIFICACION EMITIDO
 MES REPORTADO: FEBRERO

P	D	M	Departamento / municipio	Sexo				Población beneficiada				Pueblo				
				Mujeres	Hombres	Total	Juventud	Adultos	Tercera Edad	Total	Maya	Xinca	Garífuna	Mestizos /Ladinos	No indican	Total
							18 a 30 años	31 a 60 años	61 años en adelante							
		6	SAN MANUEL CHAPARRON	14	7	21	18	2	1	21				21		21
		7	SAN PEDRO PINULA	105	97	202	196	5	1	202	3		5	194		202
11			JUTIAPA	747	720	1,467	1,392	60	15	1,467	7	96		1,249	115	1,467
		1	AGUA BLANCA	9	9	18	16	1	1	18				17	1	18
		2	ASUNCION MITA	81	72	153	138	12	3	153				152	1	153
		3	ATESCATEMPA	17	14	31	24	7		31				30	1	31
		4	COMAPA	22	18	40	39	1		40				40		40
		5	CONGUACO	54	54	108	106	1	1	108				108		108
		6	EL ADELANTO	11	7	18	17	1		18				18		18
		7	EL PROGRESO	87	110	197	180	16	1	197				124	73	197
		8	JALPATAGUA	62	54	116	113	3		116				116		116
		9	JEREZ	7	11	18	18			18				17	1	18
		10	JUTIAPA	226	201	427	415	6	6	427	5	86		335	1	427
		11	MOYUTA	66	69	135	131	2	2	135	1			109	25	135
		12	PASACO	19	25	44	43	1		44	1			43		44
		13	QUESADA	13	13	26	23	3		26		9		17		26
		14	SAN JOSE ACATEMPA	11	10	21	21			21				9	12	21
		15	SANTA CATARINA MITA	27	13	40	37	3		40		1		39		40
		16	YUPILTEPEQUE	25	26	51	48	2	1	51				51		51
		17	ZAPOTITLAN	10	14	24	23	1		24				24		24
12			PETEN	984	908	1,892	1,830	52	10	1,892	457		4	1,413	18	1,892
		1	DOLORES	44	51	95	93	1	1	95	3		1	73	18	95
		2	EL CHAL	23	24	47	45		2	47	8			39		47
		3	FLORES	69	67	136	132	3	1	136	4	2		130		136
		4	LA LIBERTAD	168	173	341	327	12	2	341	49			292		341
		5	LAS CRUCES	68	68	136	134	2		136	18			118		136
		6	MELCHOR DE MENCOS	55	37	92	86	6		92	1			91		92
		7	POPTUN	111	97	208	205	3		208	85			123		208
		8	SAN ANDRES	24	24	48	47	1		48	1			47		48
		9	SAN BENITO	96	92	188	185	2	1	188	2			186		188
		10	SAN FRANCISCO	21	24	45	43	1	1	45	5			40		45
		11	SAN JOSE	15	9	24	24			24	4			20		24
		12	SAN LUIS	112	92	204	190	12	2	204	125			79		204
		13	SANTA ANA	31	36	67	65	2		67	1	1		65		67
		14	SAYAXCHE	147	114	261	254	7		261	151		1	110		261
13			QUETZALTENANGO	947	857	1,804	1,728	61	15	1,804	574			888	342	1,804
		1	ALMOLONGA	49	40	89	81	7	1	89	9			57	23	89
		2	CABRICAN	38	30	68	66	2		68	52			16		68
		3	CAJOLA	12	10	22	19	3		22	18			4		22
		4	CANTEL	38	46	84	80	3	1	84	79			5		84
		5	COATEPEQUE	97	81	178	168	6	4	178				177	1	178
		6	COLOMBA	63	48	111	110	1		111				111		111
		7	CONCEPCION CHIQUIRICHAPA	25	24	49	44	5		49	43			6		49
		8	EL PALMAR	28	35	63	63			63	29			34		63
		9	FLORES COSTA CUCA	51	52	103	97	3	3	103				102	1	103
		10	GENOVA	43	34	77	75	1	1	77	1			76		77
		11	HUITAN	13	16	29	27	2		29	28			1		29
		12	LA ESPERANZA	57	37	94	92	2		94	31			63		94
		13	OLINTEPEQUE	44	38	82	80	2		82	25			15	42	82
		14	OSTUNCALCO	31	33	64	58	5	1	64	57			7		64
		15	PALESTINA DE LOS ALTOS	29	19	48	46	2		48	18			30		48
		16	QUETZALTENANGO	139	125	264	260	2	2	264	18			41	205	264
		17	SALCAJA	37	33	70	67	3		70				1	69	70
		18	SAN CARLOS SIJA	21	28	49	43	5	1	49	14			35		49
		19	SAN FRANCISCO LA UNION	10	23	33	33			33	29			4		33
		20	SAN MARTIN SACATEPEQUEZ	26	19	45	42	3		45	41			4		45
		21	SAN MATEO	28	29	57	55	2		57	2			54	1	57
		22	SAN MIGUEL SIGUILA	35	25	60	59	1		60	54			6		60
		23	SIBILIA	14	10	24	24			24	4			20		24
		24	ZUNIL	19	22	41	39	1	1	41	22			19		41
14			QUICHE	1,623	1,343	2,966	2,883	69	14	2,966	2,587			378	1	2,966
		1	CANILLA	31	33	64	62	1	1	64	44			20		64
		2	CHAJUL	55	66	121	117	3	1	121	105			16		121
		3	CHICAMAN	88	70	158	156	2		158	86			72		158
		4	CHICHE	62	49	111	107	4		111	102			9		111
		5	CHICHICASTENANGO	230	180	410	404	6		410	406			4		410
		6	CHINIQUE	62	58	120	117	3		120	103			17		120
		7	CUNEN	67	44	111	107	3	1	111	100			11		111
		8	IXCAN	157	143	300	289	8	3	300	234			66		300
		9	JOYABAJ	125	72	197	185	9	3	197	178			19		197
		10	NEBAJ	95	75	170	162	6	2	170	165			5		170
		11	PACHALUM	24	26	50	45	5		50	29			21		50
		12	PATZITE	23	18	41	40	1		41	40			1		41
		13	SACAPULAS	133	90	223	220	3		223	172			50	1	223
		14	SAN ANDRES SAJACAJA	30	21	51	49	1	1	51	48			3		51
		15	SAN ANTONIO ILOTENANGO	36	28	64	64			64	64					64
		16	SAN BARTOLOME JOCOTENANGO	19	20	39	39			39	36			3		39
		17	SAN JUAN COTZAL	14	19	33	33			33	32			1		33
		18	SAN PEDRO JOCOPILAS	36	43	79	79			79	75			4		79
		19	SANTA CRUZ DEL QUICHE	150	158	308	303	4	1	308	279			29		308




DIRECCIÓN DE PROCESOS
SEGUIMIENTO TEMÁTICO INSTITUCIONAL 2021
PRIMER DOCUMENTO PERSONAL DE IDENTIFICACION EMITIDO
MES REPORTADO: FEBRERO

P	D	M	Departamento / municipio	Sexo					Población beneficiada								
				Mujeres	Hombres	Total	Juventud	Adultos	Tercera Edad	Total	Maya	Xinca	Garífuna	Mestizos /Ladinos	No Indican	Total	
							18 a 30 años	31 a 60 años	61 años en adelante								
	20		USPANTAN	110	80	190	185	4	1	190	169			21		190	
	21		ZACUALPA	76	50	126	120	6		126	120			6		126	
15			RETALHULEU	445	433	878	842	30	6	878	13		4	860	1	878	
	1		CHAMPERICO	15	9	24	23	1		24	2			22		24	
	2		EL ASINTAL	40	49	89	86	3		89	4			85		89	
	3		NUEVO SAN CARLOS	63	52	115	111	3	1	115				115		115	
	4		RETALHULEU	143	135	278	266	11	1	278			2	276		278	
	5		SAN ANDRES VILLA SECA	53	44	97	94	3		97	5			92		97	
	6		SAN FELIPE RETALHULEU	27	19	46	42	1	3	46			2	44		46	
	7		SAN MARTIN ZAPOTTITAN	42	53	95	93	2		95	1			94		95	
	8		SAN SEBASTIAN	39	52	91	85	5	1	91	1			89	1	91	
	9		SANTA CRUZ MULUA	23	20	43	42	1		43				43		43	
16			SACATEPEQUEZ	413	453	866	836	28	2	866	255			459	152	866	
	1		ANTIGUA GUATEMALA	50	63	113	103	10		113				91	22	113	
	2		CIUDAD VIEJA	38	36	74	74			74				74		74	
	3		JOCOTENANGO	18	22	40	39	1		40				33	7	40	
	4		MAGDALENA MILPAS ALTAS	22	29	51	50	1		51				46	5	51	
	5		PASTORES	14	14	28	28			28	1			26	1	28	
	6		SAN ANTONIO AGUAS CALIENTES	12	18	30	30			30	16			14		30	
	7		SAN BARTOLOME MILPAS ALTAS	13	18	31	29	2		31	1			30		31	
	8		SAN JUAN ALOTENANGO	31	33	64	60	3	1	64				1	63	64	
	9		SAN LUCAS SACATEPEQUEZ	36	40	76	72	4		76	2			73	1	76	
	10		SAN MIGUEL DUEÑAS	13	17	30	30			30				30		30	
	11		SANTA CATARINA BARAHONA	11	16	27	26	1		27	18			9		27	
	12		SANTA LUCIA MILPAS ALTAS	23	18	41	39	2		41	2			39		41	
	13		SANTA MARIA DE JESUS	33	29	62	60	2		62	58			4		62	
	14		SANTIAGO SACATEPEQUEZ	49	37	86	86			86	79			7		86	
	15		SANTO DOMINGO XENACOJ	24	15	39	39			39	32			5	2	39	
	16		SUMPANGO	26	48	74	71	2	1	74	46			7	21	74	
17			SAN MARCOS	1,246	1,172	2,418	2,269	117	32	2,418	472		1	1,892	53	2,418	
	1		AYUTLA	68	69	137	119	15	3	137				134	3	137	
	2		CATARINA	59	52	111	107	4		111				111		111	
	3		COMITANCILLO	59	43	102	101		1	102	102			11		102	
	4		CONCEPCION TUTUAPA	63	52	115	106	8	1	115	104			11		115	
	5		EL QUETZAL	34	27	61	59	1	1	61				61		61	
	6		EL TUMBADOR	38	56	94	92	1	1	94				91	3	94	
	7		ESQUIPULAS PALO GORDO	24	31	55	55			55				55		55	
	8		IXCHIGUAN	23	28	51	47	2	2	51	49			2		51	
	9		LA BLANCA	47	44	91	88	1	2	91	1			90		91	
	10		LA REFORMA	20	23	43	40	3		43				43		43	
	11		MALACATAN	131	111	242	225	15	2	242			1	241		242	
	12		NUEVO PROGRESO	38	35	73	68	3	2	73				72	1	73	
	13		OCOS	9	11	20	18	2		20				20		20	
	14		PAJAPITA	66	62	128	120	6	2	128				128		128	
	15		RIO BLANCO	4	2	6	6			6	1			5		6	
	16		SAN ANTONIO SACATEPEQUEZ	27	25	52	52			52				11	41	52	
	17		SAN CRISTOBAL CUCHO	16	16	32	25	7		32				31	1	32	
	18		SAN JOSE EL RODEO	48	47	95	92	3		95				95		95	
	19		SAN JOSE OJETENAM	24	20	44	42	1	1	44				44		44	
	20		SAN LORENZO	19	19	38	35	3		38	20			18		38	
	21		SAN MARCOS	63	53	116	110	6		116	3			113		116	
	22		SAN MIGUEL IXTAHUACAN	55	48	103	102		1	103	96			6	1	103	
	23		SAN PABLO	59	47	106	100	5	1	106	2			103	1	106	
	24		SAN PEDRO SACATEPEQUEZ	71	54	125	116	4	5	125				124	1	125	
	25		SAN RAFAEL PIE DE LA CUESTA	12	18	30	28	1	1	30				30		30	
	26		SIBINAL	22	15	37	34	2	1	37	9			28		37	
	27		SIPACAPA	14	15	29	28	1		29	22			7		29	
	28		TACANA	70	73	143	128	12	3	143				142	1	143	
	29		TAJUMULCO	25	29	54	44	9	1	54	52			2		54	
	30		TEJUTLA	38	47	85	82	2	1	85	11			74		85	
18			SANTA ROSA	634	659	1,293	1,222	54	17	1,293	11		95	3	1,117	67	1,293
	1		BARBERENA	105	112	217	213	3	1	217				1	212	4	217
	2		CASILLAS	29	31	60	54	4	2	60	1		29	30		60	
	3		CHIQUIMULILLA	86	90	176	162	6	8	176				176		176	
	4		CUILAPA	82	58	140	135	4	1	140	3		1	135	1	140	
	5		GUAZACAPAN	44	47	91	91			91	1		2	88		91	
	6		NUEVA SANTA ROSA	65	73	138	126	11	1	138	3		48	87		138	
	7		ORATORIO	41	32	73	67	6		73	3			70		73	
	8		PUEBLO NUEVO VIÑAS	25	23	48	46	1	1	48				45	3	48	
	9		SAN JUAN TECUACO	19	19	38	38			38			4	34		38	
	10		SAN RAFAEL LAS FLORES	28	34	62	58	4		62			12	36	14	62	
	11		SANTA CRUZ NARANJO	16	23	39	35	4		39				38	1	39	
	12		SANTA MARIA IXHUATAN	44	45	89	88	1		89			1	87	1	89	

**DIRECCIÓN DE PROCESOS
SEGUIMIENTO TEMÁTICO INSTITUCIONAL 2021
PRIMER DOCUMENTO PERSONAL DE IDENTIFICACION EMITIDO
MES REPORTADO: FEBRERO**

P	D	M	Departamento / municipio	Población beneficiada												
				Sexo			Juventud			Pueblo						
				Mujeres	Hombres	Total	18 a 30 años	31 a 60 años	Tercera Edad 61 años en adelante	Total	Maya	Xinca	Garífuna	Mestizos /Ladinos	No Indican	Total
13			SANTA ROSA DE LIMA	26	22	48	41	7		48				5	43	48
14			TAXISCO	24	50	74	68	3	3	74				74		74
19			SOLOLA	564	476	1,040	1,010	23	7	1,040	952			77	11	1,040
	1		CONCEPCION	14	16	30	30			30	28			2		30
	2		NAHUALA	82	55	137	125	8	4	137	137					137
	3		PANAJACHEL	15	7	22	21	1		22	17			4	1	22
	4		SAN ANDRES SEMETABAJ	31	35	66	65	1		66	58			8		66
	5		SAN ANTONIO PALOPO	10	17	27	27			27	23			4		27
	6		SAN JOSE CHACAYA	13	14	27	26	1		27	26			1		27
	7		SAN JUAN LA LAGUNA	6	10	16	16			16	14			2		16
	8		SAN LUCAS TOLIMAN	39	33	72	72			72	68			4		72
	9		SAN MARCOS LA LAGUNA	10	2	12	12			12	12					12
	10		SAN PABLO LA LAGUNA	5	13	18	18			18	18					18
	11		SAN PEDRO LA LAGUNA	13	13	26	26			26	24					26
	12		SANTA CATARINA IXTAHUACAN	64	49	113	106	5	2	113	106			4	3	113
	13		SANTA CATARINA PALOPO	18	12	30	29	1		30	25			5		30
	14		SANTA CLARA LA LAGUNA	25	19	44	44			44	44					44
	15		SANTA CRUZ LA LAGUNA	6	2	8	8			8	8					8
	16		SANTA LUCIA UTATLAN	34	36	70	67	3		70	69			1		70
	17		SANTA MARIA VISITACION	4	8	12	12			12	11				1	12
	18		SANTIAGO ATITLAN	44	36	80	78	1	1	80	79			1		80
	19		SOLOLA	131	99	230	228	2		230	185			39	6	230
20			SUCHITEPEQUEZ	854	821	1,675	1,628	33	14	1,675	385		2	1,039	249	1,675
	1		CHICACAO	63	74	137	135	2		137	1			134	2	137
	2		CUYOTENANGO	36	57	93	93			93				5	88	93
	3		MAZATENANGO	115	90	205	197	3	5	205				100	105	205
	4		PATULUL	60	67	127	125	2		127	13			114		127
	5		PUEBLO NUEVO	16	22	38	38			38	24			13	1	38
	6		RIO BRAVO	29	22	51	50	1		51				51		51
	7		SAMAYAC	70	58	128	122	5	1	128	82			45	1	128
	8		SAN ANTONIO SUCHITEPEQUEZ	84	73	157	151	4	2	157	113			1	43	157
	9		SAN BERNARDINO	24	19	43	40	1	2	43	25			18		43
	10		SAN FRANCISCO ZAPOTTILAN	46	45	91	89	2		91	21			70		91
	11		SAN GABRIEL	17	22	39	35	3	1	39	2			37		39
	12		SAN JOSE EL IDOLO	24	13	37	37			37				1	36	37
	13		SAN JOSE LA MAQUINA	52	46	98	94	4		98	1			95	2	98
	14		SAN JUAN BAUTISTA	16	23	39	38	1		39				38	1	39
	15		SAN LORENZO	15	18	33	32	1		33	1			20	12	33
	16		SAN MIGUEL PANAN	16	20	36	36			36				36		36
	17		SAN PABLO JOCOPILAS	21	16	37	36	1		37					37	37
	18		SANTA BARBARA	33	33	66	65	1		66				66		66
	19		SANTO DOMINGO SUCHITEPEQUEZ	35	38	73	70	2	1	73				73		73
	20		SANTO TOMAS LA UNION	66	47	113	111	2		113	94			19		113
	21		ZUNILITO	16	18	34	34			34	8			26		34
21			TOTONICAPAN	550	465	1,015	981	27	7	1,015	983			29	3	1,015
	1		MOMOSTENANGO	135	101	236	231	4	1	236	230			5	1	236
	2		SAN ANDRES XECUL	58	50	108	104	3	1	108	105			2	1	108
	3		SAN BARTOLO	31	40	71	71			71	69			1	1	71
	4		SAN CRISTOBAL TONICAPAN	45	39	84	84			84	77			7		84
	5		SAN FRANCISCO EL ALTO	82	84	166	160	6		166	165			1		166
	6		SANTA LUCIA LA REFORMA	30	18	48	48			48	48					48
	7		SANTA MARIA CHIQUIMULA	66	59	125	117	7	1	125	122			3		125
	8		TOTONICAPAN	103	74	177	166	7	4	177	167			10		177
22			ZACAPA	431	424	855	813	33	9	855	2		3	802	48	855
	1		CABAÑAS	18	31	49	46	2	1	49				49		49
	2		ESTANZUELA	21	16	37	32	3	2	37				37		37
	3		GUALAN	73	66	139	131	4	4	139				139		139
	4		HUITTE	13	15	28	27	1		28				28		28
	5		LA UNION	100	84	184	183	1		184	2			173	9	184
	6		RIO HONDO	32	27	59	54	4	1	59				55	4	59
	7		SAN DIEGO	26	25	51	48	3		51				49	2	51
	8		SAN JORGE	12	21	33	32	1		33				33		33
	9		TECULUTAN	47	49	96	92	4		96				96	1	96
	10		USUMATLAN	21	19	40	37	3		40				39	1	40
	11		ZACAPA	68	71	139	131	7	1	139				108	31	139


Ing. Víctor Manuel González Pérez
 Subdirector de Procesos
 Dirección de Procesos
 Sede Central RENAP Guatemala, Guatemala

DIRECCIÓN DE PROCESOS
SEGUIMIENTO TEMÁTICO INSTITUCIONAL 2021
DOCUMENTOS PERSONALES DE IDENTIFICACION POR REPOSICIÓN EMITIDOS
MES REPORTADO: FEBRERO

P	D	M	Departamento / municipio	Sexo			Población beneficiada			Pueblo						
				Mujeres	Hombres	Total	Juventud 18 a 30 años	Adultos 31 a 60 años	Tercera Edad 61 años en adelante	Total	Maya	Xinca	Garífuna	Mestizos /Ladinos	No Indican	Total
1	1	1	Total general	11,337	20,595	31,932	14,887	14,235	2,810	31,932	7,727	191	22	22,235	1,817	31,932
1	1	1	ESPAÑA	2	1	3	1	2		3					3	3
			MADRID	2	1	3	1	2		3					3	3
			AJALVIR	2	1	3	1	2		3					3	3
2	1	1	ESTADOS UNIDOS DE AMÉRICA	316	650	966	514	431	21	966	234		1	349	382	966
			ARIZONA	7	23	30	18	11	1	30	6				24	30
			PHOENIX	7	23	30	18	11	1	30	6				24	30
			CALIFORNIA	64	96	160	67	84	9	160	27			85	48	160
			LOS ANGELES	43	65	108	43	56	9	108	20			40	48	108
			SAN BERNARDINO	21	31	52	24	28		52	7			45		52
			COLORADO	8	12	20	9	10	1	20	1				19	20
			DENVER	8	12	20	9	10	1	20	1				19	20
			FLORIDA	26	44	70	30	39	1	70	30			18	22	70
			MIAMI	26	44	70	30	39	1	70	30			18	22	70
			GEORGIA	68	166	234	137	95	2	234	109		1	93	31	234
			ATLANTA	68	166	234	137	95	2	234	109		1	93	31	234
			ILLINOIS	42	96	138	75	58	5	138	2			1	135	138
			CHICAGO	42	96	138	75	58	5	138	2			1	135	138
			MARYLAND	64	112	176	101	74	1	176	44			124	8	176
			SILVER SPRING	64	112	176	101	74	1	176	44			124	8	176
			NUEVA YORK	19	51	70	41	28	1	70	11			17	42	70
			NUEVA YORK	19	51	70	41	28	1	70	11			17	42	70
			TEXAS	18	50	68	36	32		68	4			11	53	68
			HOUSTON	18	50	68	36	32		68	4			11	53	68
3	1	1	GUATEMALA	11,019	19,944	30,963	14,372	13,802	2,789	30,963	7,493	131	21	21,886	1,432	30,963
			ALTA VERAPAZ	552	1,098	1,650	927	608	115	1,650	1,391			236	23	1,650
			CHAHAL	7	24	31	20	9	2	31	29			2		31
			CHISEC	34	91	125	79	41	5	125	115			9	1	125
			COBAN	31	67	98	56	31	11	98	56			32	10	98
			FRAY BARTOLOME DE LAS CASAS	45	80	125	69	49	7	125	108			17		125
			LANQUIN	8	30	38	26	10	2	38	36			2		38
			PANZOS	7	38	45	31	14		45	44			1		45
			RAXRUHA	25	60	85	49	29	7	85	66			19		85
			SAN CRISTOBAL VERAPAZ	84	107	191	93	70	28	191	148			34	9	191
			SAN JUAN CHAMELCO	63	150	213	117	86	10	213	176			35	2	213
			SAN MIGUEL TUCURU		1	1		1		1				1		1
			SAN PEDRO CARCHA	116	198	314	168	126	20	314	300			13	1	314
			SANTA CATALINA LA TINTA	19	53	72	40	25	7	72	66			6		72
			SANTA CRUZ VERAPAZ	61	93	154	85	64	5	154	115			39		154
			SANTA MARIA CAHABON	5	5	10	6	2	2	10	10					10
			SENAHU	1	3	4	1	2	1	4	3			1		4
			TACTIC	31	54	85	45	33	7	85	62			23		85
			TAMAHU	15	44	59	42	16	1	59	57			2		59
2	1	1	BAJA VERAPAZ	158	337	495	255	196	44	495	226			266	3	495
			CUBULCO	5	26	31	12	17	2	31	20			11		31
			GRANADOS	8	21	29	13	12	4	29	3			24	2	29
			PURULHA	20	50	70	47	15	8	70	59			11		70
			RABINAL	43	77	120	66	47	7	120	88			32		120
			SALAMA	70	139	209	100	92	17	209	54			155		209
			SAN JERONIMO	8	18	26	11	11	4	26	2			24		26
			SAN MIGUEL CHICAJ	1		1			1						1	1
			SANTA CRUZ EL CHOL	3	6	9	6	2	1	9				9		9
3	1	1	CHIMALTENANGO	468	780	1,248	620	530	98	1,248	546			315	387	1,248
			ACATENANGO	26	27	53	28	18	7	53	5			31	17	53
			CHIMALTENANGO	128	191	319	146	153	20	319	76			6	237	319
			EL TEJAR	70	114	184	92	84	8	184	13			124	47	184
			PARRAMOS		5	5	3	2		5	2			1	2	5
			PATZICIA	28	61	89	48	36	5	89	71			18		89
			PATZUN	5	13	18	10	8		18	15			3		18
			POCHUTA	3	5	8	3	2	3	8				8		8
			SAN ANDRES ITZAPA	1	2	3	2	1	1	3	2			1		3
			SAN JOSE POAQUIL	13	29	42	25	13	4	42	41			1		42
			SAN JUAN COMALAPA	14	45	59	39	16	4	59	58			1		59
			SAN MARTIN JILOTEPEQUE	49	57	106	64	55	17	106	6			20	80	106
			SAN PEDRO YEPOCAPA	36	75	111	65	38	8	111	72			37	2	111
			SANTA APOLONIA	26	40	66	29	32	5	66	53			13		66
			SANTA CRUZ BALANYA	15	26	41	20	19	2	41	40			1		41
			TECPAN GUATEMALA	35	56	91	51	34	6	91	75			14	2	91
			ZARAGOZA	19	34	53	25	20	8	53	17			36		53
4	1	1	CHIQUIMULA	383	724	1,107	511	478	118	1,107	18			1,062	27	1,107
			CAMOTAN	55	93	148	78	44	26	148	5			120	23	148
			CHIQUIMULA	104	155	259	100	132	27	259	1			258		259
			CONCEPCION LAS MINAS	11	30	41	21	15	5	41				41		41
			ESQUIPULAS	62	132	194	80	92	22	194	5			185	4	194
			IPALA	15	36	51	24	22	5	51				51		51
			JOCOTAN	47	67	114	59	43	12	114	5			109		114
			OLOPA	6	11	17	10	7		17				17		17
			QUEZALTEPEQUE	25	46	71	33	30	8	71				71		71
			SAN JACINTO	11	33	44	21	18	5	44				44		44
			SAN JOSE LA ARADA	26	76	102	48	52	2	102				102		102
			SAN JUAN ERMITA	21	45	66	37	23	6	66	2			64		66
5	1	1	EL PROGRESO	224	428	652	318	272	62	652	8		1	643		652
			EL JICARO	18	32	50	15	27	8	50				50		50
			GUASTATOYA	58	119	177	87	71	19	177	2			175		177
			MORAZAN	8	20	28	16	5	7	28				28		28
			SAN AGUSTIN ACASAGUASTLAN	46	97	143	78	59	6	143				143		143
			SAN ANTONIO LA PAZ	24	38	62	27	33	2	62	1			61		62
			SAN CRISTOBAL ACASAGUASTLAN	6	17	23	12	7	4	23				23		23
			SANARATE	50	76	126	62	48	16	126	5			121		126
			SANSARE	14	29	43	21	22		43			1	42		43



DIRECCIÓN DE PROCESOS
SEGUIMIENTO TEMÁTICO INSTITUCIONAL 2021
DOCUMENTOS PERSONALES DE IDENTIFICACION POR REPOSICIÓN EMITIDOS
MES REPORTADO: FEBRERO

P	D	M	Departamento / municipio	Sexo					Población beneficiada							
				Mujeres	Hombres	Total	Juventud	Adultos	Tercera	Total	Maya	Xinca	Garífuna	Mestizos /Ladinos	No Indican	Total
							18 a 30 años	31 a 60 años	61 años en adelante							
6			ESCUINTLA	513	972	1,485	679	663	143	1,485	26		1	1,433	25	1,485
	1		ESCUINTLA	12	46	58	19	29	10	58	1			46	11	58
	2		GUANAGAZAPA	17	54	71	29	37	5	71	2			69		71
	3		IZTAPA	36	125	161	77	73	11	161	1		1	154	5	161
	4		LA DEMOCRACIA	42	66	108	57	46	5	108				106	2	108
	5		LA GOMERA	43	74	117	64	45	8	117	3			113	1	117
	6		MASAGUA	6	8	14	7	6	1	14				14		14
	7		NUEVA CONCEPCION	60	83	143	58	60	25	143	3			140		143
	8		PALIN	39	90	129	66	48	15	129				129		129
	9		PUERTO SAN JOSE	3	4	7	4	1	2	7				3	4	7
	10		SAN VICENTE PACAYA	100	180	280	105	140	35	280	6			274		280
	11		SANTA LUCIA COTZUMALGUAPA	6	8	14	5	9		14	1			13		14
	12		SIPACATE	16	49	65	37	25	3	65	1			64		65
	13		SIGÜINALA	21	21	42	23	17	2	42	1			40	1	42
	14		TIQUISATE	112	164	276	128	127	21	276	7			268	1	276
7			GUATEMALA	1,964	3,842	5,806	2,458	2,876	472	5,806	372		2	5,019	413	5,806
	1		AMATITLAN	44	61	105	49	44	12	105				87	18	105
	2		CHINAUTLA	118	208	326	162	137	27	326	8			287	31	326
	3		CHUARRANCHO	22	43	65	31	31	3	65	39			26		65
	4		FRAJANES	44	96	140	59	72	9	140	1			121	18	140
	5		GUATEMALA	737	1,491	2,228	860	1,159	209	2,228	126		2	2,027	73	2,228
	6		MIXCO	82	187	269	109	142	18	269				257	12	269
	7		PALENCIA	26	75	101	49	45	7	101					101	101
	8		SAN JOSE DEL GOLFO	2	1	3	3			3				3		3
	9		SAN JOSE PINULA	111	235	346	148	174	24	346	5			311	30	346
	10		SAN JUAN SACATEPEQUEZ	28	50	78	36	37	5	78	56			21	1	78
	11		SAN MIGUEL PETAPA	112	234	346	167	147	32	346	6			336	4	346
	12		SAN PEDRO AYAMPUC	28	66	94	43	43	8	94	21			70	3	94
	13		SAN PEDRO SACATEPEQUEZ	33	49	82	39	41	2	82	58			24		82
	14		SAN RAYMUNDO	50	56	106	57	43	6	106					106	106
	15		SANTA CATARINA PINULA	86	179	265	103	144	18	265				264	1	265
	16		VILLA CAÑALES	108	207	315	147	150	18	315	2			310	3	315
	17		VILLA NUEVA	333	604	937	396	467	74	937	50			875	12	937
8			HUEHUETENANGO	604	804	1,408	680	602	126	1,408	864			528	16	1,408
	1		AGUACATAN	2	4	6	2	3	1	6	5			1		6
	2		CHIANTLA	1		1	1			1				1		1
	3		COLOTENANGO	3	7	10	4	6		10	6			4		10
	4		CONCEPCION HUISTA	2	3	5	2	3		5	5					5
	5		CUILCO	18	40	58	28	22	8	58	2			56		58
	6		HUEHUETENANGO	39	66	105	43	49	13	105	15			89	1	105
	7		JACALTENANGO	18	20	38	21	14	3	38	15			10	13	38
	8		LA DEMOCRACIA	59	47	106	49	47	10	106	48			58		106
	9		LA LIBERTAD	58	44	102	38	48	16	102	12			90		102
	10		MALACATANCITO	3	2	5	2	3		5				5		5
	11		NENTON	57	62	119	57	54	8	119	87			32		119
	12		PETATAN	10	12	22	12	10		22	18			4		22
	13		SAN ANTONIO HUISTA	24	31	55	29	22	4	55	24			31		55
	14		SAN GASPAR IXCHIL	2	2	4	2	2		4	2			2		4
	15		SAN ILDEFONSO IXTAHUACAN	29	44	73	40	32	1	73	63			10		73
	16		SAN JUAN ATITAN	14	15	29	9	19	1	29	27			2		29
	17		SAN JUAN ICQOY	6	4	10	5	3	2	10	9			1		10
	18		SAN MATEO IXTATAN	21	15	37	17	18	2	37	37					37
	19		SAN MIGUEL ACATAN	16	31	47	23	19	5	47	47					47
	20		SAN PEDRO NECTA	13	33	46	27	12	7	46	38			8		46
	21		SAN PEDRO SOLOMA	28	26	54	28	20	6	54	51			3		54
	22		SAN RAFAEL LA INDEPENDENCIA	10	19	29	9	17	3	29	28			1		29
	23		SAN RAFAEL PETZAL	12	27	39	20	14	5	39	23			16		39
	24		SAN SEBASTIAN COATAN	19	31	50	29	13	8	50	46			3	1	50
	25		SAN SEBASTIAN HUEHUETENANGO	22	57	79	40	38	1	79	55			24		79
	26		SANTA ANA HUISTA	11	20	31	16	10	5	31	7			23	1	31
	27		SANTA BARBARA	17	19	36	23	13		36	32			4		36
	28		SANTA CRUZ BARILLAS	16	24	40	20	16	4	40	36			4		40
	29		SANTA EULALIA	28	38	66	36	25	5	66	63			3		66
	30		SANTIAGO CHIMALTENANGO	20	23	43	15	23	5	43	40			3		43
	31		TECTITAN	4	5	9	5	4		9				9		9
	32		TODOS SANTOS CUCHUMATAN	11	6	17	8	8	1	17	17					17
	33		UNION CANTINIL	13	26	39	22	15	2	39	6			33		39
9			IZABAL	405	816	1,221	590	508	123	1,221	269		12	932	8	1,221
	1		EL ESTOR	67	151	218	112	82	24	218	179			39		218
	2		LIVINGSTON	72	170	242	121	98	23	242	84		10	148		242
	3		LOS AMATES	29	64	93	50	36	7	93	2			91		93
	4		MORALES	101	186	287	148	112	27	287	3			283	1	287
	5		PUERTO BARRIOS	136	245	381	159	180	42	381	1		2	371	7	381
10			JALAPA	159	262	421	204	181	36	421	4	25	3	383	6	421
	1		JALAPA	60	74	134	57	70	7	134	1	2		129	2	134
	2		MATAQUESCUINTLA	26	46	72	38	32	2	72	2	11		58	1	72
	3		MONJAS	35	64	99	39	46	14	99				98	1	99
	4		SAN CARLOS ALZATATE	10	17	27	21	6		27		12		15		27
	5		SAN LUIS JILOTEPEQUE	7	6	13	5	3	5	13	1			10	2	13
	6		SAN MANUEL CHAPARRON	3	16	19	8	6	5	19				19		19
	7		SAN PEDRO PINULA	18	39	57	36	18	3	57			3	54		57

**DIRECCIÓN DE PROCESOS
SEGUIMIENTO TEMÁTICO INSTITUCIONAL 2021
DOCUMENTOS PERSONALES DE IDENTIFICACION POR REPOSICIÓN EMITIDOS
MES REPORTADO: FEBRERO**

P	D	M	Departamento / municipio	Sexo		Población beneficiada			Pueblo								
				Mujeres	Hombres	Total	Juventud	Adultos	Tercera Edad	Total	Maya	Xinca	Garífuna	Mestizos /Ladinos	No Indican	Total	
							18 a 30 años	31 a 60 años	61 años en adelante								
11			JUTIAPA	514	855	1,369	558	641	170	1,369	7	65			1,230	67	1,369
	1		AGUA BLANCA	6	16	22	6	12	4	22					21	1	22
	2		ASUNCION MITA	118	146	264	84	127	53	264	1				262	1	264
	3		ATESCATEMPA	28	45	73	29	36	8	73					66	7	73
	4		COMAPA	7	20	27	11	14	2	27		1			26		27
	5		CONGUACO	3	9	12	7	4	1	12					12		12
	6		EL ADELANTO	9	10	19	11	6	2	19					19		19
	7		EL PROGRESO	47	42	89	30	51	8	89					56	33	89
	8		JALPATAGUA	45	78	123	47	59	17	123	1				121	1	123
	9		JEREZ	6	17	23	5	15	3	23					23		23
	10		JUTIAPA	131	268	399	185	175	39	399	5	56			338		399
	11		MOYUTA	30	48	78	30	39	9	78					77	1	78
	12		PASACO	20	45	65	33	27	5	65					64	1	65
	13		QUESADA	8	32	40	17	17	6	40		7			33		40
	14		SAN JOSE ACATEMPA	16	11	27	10	14	3	27					9	18	27
	15		SANTA CATARINA MITA	19	29	48	17	26	5	48		1			45	2	48
	16		YUPILTEPEQUE	20	39	59	35	19	5	59					57	2	59
	17		ZAPOTITLAN	1		1	1			1					1		1
12			PETEN	677	1,425	2,102	968	941	193	2,102	411	1		1,683	7	2,102	
	1		DOLORES	33	59	92	48	37	7	92	1				85	6	92
	2		EL CHAL	27	48	75	38	32	5	75	22				53		75
	3		FLORES	72	184	256	127	113	16	256	18		1		237		256
	4		LA LIBERTAD	129	245	374	152	181	41	374	51				323		374
	5		LAS CRUCES	40	76	116	50	56	10	116	13				103		116
	6		MELCHOR DE MENCOS	26	60	86	43	32	11	86	1				85		86
	7		POPTUN	78	150	228	99	108	21	228	57				171		228
	8		SAN ANDRES	16	50	66	30	30	6	66	2				63	1	66
	9		SAN BENITO	70	193	263	117	123	23	263	9				254		263
	10		SAN FRANCISCO	25	48	73	27	37	9	73	11				62		73
	11		SAN JOSE	2	13	15	10	4	1	15	2				13		15
	12		SAN LUIS	63	122	185	88	73	24	185	121				64		185
	13		SANTA ANA	28	50	78	31	38	9	78	3				75		78
	14		SAYAXCHE	68	127	195	108	77	10	195	100				95		195
13			QUETZALTENANGO	481	740	1,221	558	543	120	1,221	333			791	97	1,221	
	1		ALMOLONGA	25	42	67	35	28	4	67	15				45	7	67
	2		CABRICAN	13	9	22	14	5	3	22	9				13		22
	3		CAJOLA	12	13	25	11	13	1	25	21				4		25
	4		CANTEL	5	14	19	13	5	1	19	18				1		19
	5		COATEPEQUE	68	104	172	69	73	30	172					172		172
	6		COLOMBA	32	61	93	40	41	12	93	1				90	2	93
	7		CONCEPCION CHIQUIRICHAPA	25	30	55	28	22	5	55	42				13		55
	8		EL PALMAR	21	45	66	34	26	6	66	31				35		66
	9		FLORES COSTA CUCA	8	5	13	2	11		13	1				12		13
	10		GENOVA	25	73	98	38	48	12	98	3				95		98
	11		HUITAN	9	19	28	15	12	1	28	22				6		28
	12		LA ESPERANZA	40	37	77	40	35	2	77	20				56	1	77
	13		OLINTEPEQUE	29	42	71	23	43	5	71	23				27	21	71
	14		OSTUNCALCO	1		1	1			1	1						1
	15		PALESTINA DE LOS ALTOS	4	4	8	4	3	1	8	3				5		8
	16		QUETZALTENANGO	40	47	87	38	38	11	87	11				42	34	87
	17		SALCAJA	17	45	62	34	26	2	62	8				25	29	62
	18		SAN CARLOS SIJA	16	25	41	23	11	7	41	21				20		41
	19		SAN FRANCISCO LA UNION	9	10	19	10	7	2	19	16				3		19
	20		SAN MARTIN SACATEPEQUEZ	20	15	35	21	10	4	35	29				6		35
	21		SAN MATEO	36	55	91	31	53	7	91	8				80	3	91
	22		SAN MIGUEL SIGUILA	2	1	3	2	1		3	3						3
	23		SIBILIA	10	16	26	11	15	4	26	5				21		26
	24		ZUNIL	14	28	42	21	17	4	42	22				20		42
14			QUICHE	641	934	1,575	762	691	122	1,575	1,256	1		305	13	1,575	
	1		CANILLA	25	28	53	17	27	9	53	29				24		53
	2		CHAJUL	15	27	42	28	10	4	42	38				4		42
	3		CHICAMAN	27	38	65	43	21	1	65	31				31	3	65
	4		CHICHE	1		1	1			1					1		1
	5		CHICHICASTENANGO	110	139	249	113	119	17	249	239				10		249
	6		CHINIQUE	17	35	52	27	21	4	52	34				17	1	52
	7		CUNEN	24	32	56	34	19	3	56	52				4		56
	8		IXCAN	83	157	240	107	116	17	240	169				70		240
	9		JOYABAJ	37	45	82	37	33	12	82	66		1		16		82
	10		NEBAJ	15	31	46	18	26	2	46	42				4		46
	11		PACHALUM	20	29	49	18	25	6	49	26				18	5	49
	12		PATZITE	9	11	20	12	6	2	20	19				1		20
	13		SACAPULAS	66	88	154	75	65	14	154	111				39	4	154
	14		SAN ANDRES SAJCAJABA	20	16	36	16	17	3	36	33				3		36
	15		SAN ANTONIO ILOTENANGO	14	31	45	17	22	6	45	44				1		45
	16		SAN BARTOLOME JOCOTENANGO	3	11	14	5	8	1	14	11				3		14
	17		SAN JUAN COTZAL	11	22	33	23	9	1	33	31				2		33
	18		SAN PEDRO JOCOPILAS	7	14	21	7	12	2	21	20				1		21
	19		SANTA CRUZ DEL QUICHE	61	108	169	95	64	10	169	135				34		169
	20		USPANTAN	56	48	104	39	57	8	104	86				18		104
	21		ZACUALPA	20	24	44	31	13		44	40				4		44




DIRECCIÓN DE PROCESOS
 SEGUIMIENTO TEMÁTICO INSTITUCIONAL 2021
 DOCUMENTOS PERSONALES DE IDENTIFICACION POR REPOSICIÓN EMITIDOS
 MES REPORTADO: FEBRERO

P	D	M	Departamento / municipio	Sexo				Población beneficiada				Pueblo				
				Mujeres	Hombres	Total	Juventud	Adultos	Tercera	Total	Maya	Xinca	Garífuna	Mestizos /Ladinos	No Indican	Total
							18 a 30 años	31 a 60 años	61 años en adelante							
15			RETALHULEU	337	583	920	466	379	75	920	19			898	3	920
	1		CHAMPERICO	12	24	36	18	16	2	36	2			34		36
	2		EL ASINTAL	36	78	114	59	45	10	114	10			104		114
	3		NUEVO SAN CARLOS	25	53	78	50	23	5	78				78		78
	4		RETALHULEU	176	267	443	213	198	32	443	4			438	1	443
	5		SAN ANDRES VILLA SECA	29	58	87	32	42	13	87	3			82	2	87
	6		SAN FELIPE RETALHULEU	18	20	38	22	12	4	38				38		38
	7		SAN MARTIN ZAPOTITLAN	2	2	4	2	1	1	4				4		4
	8		SAN SEBASTIAN	20	49	69	41	25	3	69				69		69
	9		SANTA CRUZ MULUA	19	32	51	29	17	5	51				51		51
16			SACATEPEQUEZ	340	699	1,039	477	472	90	1,039	208			716	115	1,039
	1		ANTIGUA GUATEMALA	56	146	202	72	104	26	202	2			171	29	202
	2		CIUDAD VIEJA	39	56	95	40	48	7	95	2			86	7	95
	3		JOCOTENANGO	21	47	68	25	36	7	68				66	2	68
	4		MAGDALENA MILPAS ALTAS	19	49	68	36	26	6	68				64	4	68
	5		PASTORES	10	22	32	17	15		32	3			29		32
	6		SAN ANTONIO AGUAS CALIENTES	13	26	39	17	20	2	39	27			12		39
	7		SAN BARTOLOME MILPAS ALTAS	5	3	8	4	3	1	8	4			4		8
	8		SAN JUAN ALOTENANGO	31	48	79	34	36	9	79				46	33	79
	9		SAN LUCAS SACATEPEQUEZ	26	55	81	42	32	7	81	3			73	5	81
	10		SAN MIGUEL DUEÑAS	15	40	55	28	21	6	55				42	13	55
	11		SANTA CATARINA BARAHONA	13	9	22	10	5	7	22	12			10		22
	12		SANTA LUCIA MILPAS ALTAS	27	45	72	30	38	4	72	1			71		72
	13		SANTA MARIA DE JESUS	11	34	45	27	16	2	45	32			11	2	45
	14		SANTIAGO SACATEPEQUEZ	23	44	67	42	23	2	67	52			15		67
	15		SANTO DOMINGO XENACAJ	12	39	51	27	23	1	51	36			11	4	51
	16		SUMPANGO	19	36	55	26	26	3	55	34			5	16	55
17			SAN MARCOS	660	1,133	1,793	880	763	150	1,793	232			1,520	41	1,793
	1		AYUTLA	75	116	191	94	85	12	191				184	7	191
	2		CATARINA	41	89	130	68	55	7	130				130		130
	3		COMITANCILLO	21	29	50	17	27	6	50	48			2		50
	4		CONCEPCION TUTUAPA	15	22	37	18	14	5	37	33			4		37
	5		EL QUETZAL	18	43	61	36	19	6	61				61		61
	6		EL TUMBADOR	25	60	85	45	34	6	85				81	4	85
	7		ESQUIPULAS PALO GORDO	14	18	32	17	11	4	32				32		32
	8		IXCHIGUAN	8	18	26	13	13		26	26					26
	9		LA BLANCA	46	90	136	64	59	13	136				136		136
	10		LA REFORMA	8	20	28	14	9	5	28				23	5	28
	11		MALACATAN	78	129	207	96	93	18	207	3			204		207
	12		NUEVO PROGRESO	27	41	68	33	23	12	68				68		68
	13		OCOS	11	21	32	9	20	3	32				32		32
	14		PAJAPITA	29	68	97	54	40	3	97				96	1	97
	15		RIO BLANCO	3	1	4	1	2	1	4				4		4
	16		SAN ANTONIO SACATEPEQUEZ	21	23	44	18	22	4	44				31	13	44
	17		SAN CRISTOBAL CUCHO	1	1	2	1	1		2				1		2
	18		SAN JOSE EL RODEO	18	53	71	35	35	1	71	1			70		71
	19		SAN JOSE OJETENAM	9	14	23	14	9		23				23		23
	20		SAN LORENZO	18	25	43	24	18	1	43	23			20		43
	21		SAN MARCOS	31	39	70	48	17	5	70	5			63	2	70
	22		SAN MIGUEL IXTAHUACAN	17	15	32	15	15	2	32	29			3		32
	23		SAN PABLO	39	72	111	47	54	10	111	12			99		111
	24		SAN PEDRO SACATEPEQUEZ	17	18	35	22	12	1	35				28	7	35
	25		SAN RAFAEL PIE DE LA CUESTA	9	18	27	15	10	2	27				27		27
	26		SIBINAL	3	1	4	3	1	4					4		4
	27		SIPACAPA	21	27	48	18	27	3	48	27			21		48
	28		TACANA	6	14	20	7	7	6	20				19	1	20
	29		TAJUMULCO	9	18	27	15	8	4	27	21			6		27
	30		TEJUTLA	23	30	53	22	22	9	53	4			48	1	53
18			SANTA ROSA	618	1,161	1,779	761	826	192	1,779	7	41		1,689	42	1,779
	1		BARBERENA	118	221	339	146	164	29	339	1			336	2	339
	2		CASILLAS	3	5	8	4	3	1	8		5		3		8
	3		CHIQUIMULILLA	158	258	416	140	231	45	416				415	1	416
	4		CUILAPA	53	109	162	85	71	6	162	1	2		157	2	162
	5		GUAZACAPAN	63	132	195	87	92	16	195	1	1		193		195
	6		NUEVA SANTA ROSA	54	88	142	66	48	28	142	3	29		110		142
	7		ORATORIO	29	78	107	52	36	9	107				106	1	107
	8		PUEBLO NUEVO VIÑAS	24	32	56	26	20	10	56				56		56
	9		SAN JUAN TECUACO	23	35	58	21	29	8	58				58		58
	10		SAN RAFAEL LAS FLORES	19	32	51	29	15	7	51		4		25	22	51
	11		SANTA CRUZ NARANJO	11	35	46	19	21	6	46				45	1	46
	12		SANTA MARIA IXHUATAN	13	27	40	21	12	7	40				40		40
	13		SANTA ROSA DE LIMA	21	44	65	20	36	9	65				52	13	65
	14		TAXISCO	29	65	94	35	48	11	94	1			93		94

DIRECCIÓN DE PROCESOS
SEGUIMIENTO TEMÁTICO INSTITUCIONAL 2021
DOCUMENTOS PERSONALES DE IDENTIFICACION POR REPOSICIÓN EMITIDOS
MES REPORTADO: FEBRERO

P	D	M	Departamento / municipio	Sexo					Población beneficiada							
				Mujeres	Hombres	Total	Juventud	Adultos	Tercera Edad	Total	Maya	Xinca	Garífuna	Mestizos /Ladinos	No Indican	Total
							18 a 30 años	31 a 60 años	61 años en adelante							
19			SOLOLA	237	312	549	219	297	33	549	487			57	5	549
	1		CONCEPCION	9	14	23	10	11	2	23	22			1		23
	2		NAHUALA	37	36	73	29	43	1	73	72			1		73
	3		PANAJACHEL	1	5	6	2	3	1	6	5			1		6
	4		SAN ANDRES SEMETABAJ	15	12	27	11	15	1	27	26			1		27
	5		SAN ANTONIO PALOPO	7	6	13	8	5		13	11			1	1	13
	6		SAN JOSE CHACAYA	11	16	27	10	14	3	27	23			4		27
	7		SAN LUCAS TOLIMAN	8	19	27	12	14	1	27	23			4		27
	8		SAN MARCOS LA LAGUNA	3	4	7	2	4	1	7	6			1		7
	9		SAN PABLO LA LAGUNA	1	4	5	4	1		5	5					5
	10		SAN PEDRO LA LAGUNA	9	13	22	10	9	3	22	20			2		22
	11		SANTA CATARINA IXTAHUACAN	57	31	88	30	53	5	88	83			5		88
	12		SANTA CATARINA PALOPO	7	22	29	14	15		29	20			9		29
	13		SANTA CLARA LA LAGUNA	6	8	14	5	9		14	13			1		14
	14		SANTA CRUZ LA LAGUNA	4	1	5	2	1	2	5	4				1	5
	15		SANTA LUCIA UTATLAN	19	26	45	17	20	8	45	44			1		45
	16		SANTA MARIA VISITACION	3	5	8	3	5		8	8					8
	17		SANTIAGO ATITLAN	10	43	53	18	32	3	53	50			3		53
	18		SOLOLA	30	47	77	32	43	2	77	52			22	3	77
20			SUCHITEPEQUEZ	663	1,242	1,905	943	807	155	1,905	316			1,472	117	1,905
	1		CHICACAO	57	113	170	95	66	9	170	3			161	6	170
	2		CUYOTENANGO	51	68	119	66	32	21	119				101	18	119
	3		MAZATENANGO	148	286	434	185	211	38	434	4			363	67	434
	4		PATULUL	41	74	115	56	45	14	115	11			104		115
	5		PUEBLO NUEVO	17	25	42	23	17	2	42	19			22	1	42
	6		RIO BRAVO	21	56	77	35	36	6	77				77		77
	7		SAMAYAC	43	80	123	77	43	3	123	68			54	1	123
	8		SAN ANTONIO SUCHITEPEQUEZ	56	101	157	85	60	12	157	69			88		157
	9		SAN BERNARDINO	18	55	73	35	34	4	73	33			40		73
	10		SAN FRANCISCO ZAPOTITLAN	34	52	86	53	30	3	86	21			65		86
	11		SAN GABRIEL	28	50	78	38	34	6	78	17			58	3	78
	12		SAN JOSE EL IDOLO	17	32	49	22	20	7	49				49		49
	13		SAN JOSE LA MAQUINA	5	1	6		6		6				6		6
	14		SAN JUAN BAUTISTA	24	53	77	32	38	7	77				77		77
	15		SAN LORENZO	12	33	45	18	25	2	45	1			30	14	45
	16		SAN MIGUEL PANAN	3	10	13	8	4	1	13	1			12		13
	17		SAN PABLO JOCOPILAS		1	1	1			1					1	1
	18		SANTA BARBARA	25	41	66	34	26	6	66	1			65		66
	19		SANTO DOMINGO SUCHITEPEQUEZ	17	33	50	25	22	3	50				50		50
	20		SANTO TOMAS LA UNION	34	58	92	41	45	6	92	61			31		92
	21		ZUNILITO	12	20	32	14	13	5	32	7			25		32
21			TOTONICAPAN	226	302	528	253	207	68	528	485			42	1	528
	1		MOMOSTENANGO	66	98	164	87	60	17	164	156			8		164
	2		SAN ANDRES XECUL	17	17	34	23	9	2	34	33			1		34
	3		SAN BARTOLO	2	3	5	1	1	3	5	5					5
	4		SAN CRISTOBAL TONONICAPAN	12	35	47	18	23	6	47	35			12		47
	5		SAN FRANCISCO EL ALTO	28	41	69	43	22	4	69	64			5		69
	6		SANTA LUCIA LA REFORMA	5	10	15	11	2	2	15	15					15
	7		SANTA MARIA CHIQUIMULA	8	25	33	21	8	4	33	33					33
	8		TOTONICAPAN	88	73	161	49	82	30	161	144			16	1	161
22			ZACAPA	195	495	690	285	321	84	690	8			666	16	690
	1		CABAÑAS	11	24	35	12	17	6	35				35		35
	2		ESTANZUELA	20	77	97	36	52	9	97				97		97
	3		GUALAN	32	81	113	42	51	20	113				113		113
	4		HUITE	8	20	28	14	10	4	28				27	1	28
	5		LA UNION	1		1	1			1						1
	6		RIO HONDO	21	120	141	62	68	11	141	6			134	1	141
	7		SAN DIEGO	10	21	31	16	14	1	31	1			30		31
	8		SAN JORGE	16	26	42	22	14	6	42				42		42
	9		TECULITAN	5	15	20	7	9	4	20				20		20
	10		USUMATLAN	7	22	29	12	12	5	29				29		29
	11		ZACAPA	64	89	153	61	74	18	153	1			138	14	153



Ing. Víctor Manuel González Pérez
 Subdirector de Procesos
 Dirección de Procesos
 Sede Central RENAP Guatemala, Guatemala

DIRECCIÓN DE PROCESOS
 SEGUIMIENTO TEMÁTICO INSTITUCIONAL 2021
 DOCUMENTOS PERSONALES DE IDENTIFICACION POR RENOVACIÓN EMITIDOS
 MES REPORTADO: FEBRERO

P	D	M	Departamento / municipio	Sexo						Población beneficiada						
				Mujeres		Hombres		Total	Juventud			Pueblo				
							18 a 30 años	31 a 60 años	Tercera Edad 61 años en adelante	Total	Maya	Xinca	Garífuna	Mestizos /Ladinos	No indican	Total
1	1	1	Total general	122,064	75,597	197,661	27,781	137,369	32,511	197,661	71,747	1,166	81	116,658	8,009	197,661
1	1	1	ESPAÑA	14	4	18	3	14	1	18	6			5	7	18
			MADRID	14	4	18	3	14	1	18	6			5	7	18
			AJALVIR	14	4	18	3	14	1	18	6			5	7	18
2	1	1	ESTADOS UNIDOS DE AMÉRICA	595	962	1557	489	1000	68	1557	409		5	558	585	1557
			ARIZONA	13	28	41	14	23	4	41	14			1	26	41
			PHOENIX	13	28	41	14	23	4	41	14			1	26	41
			CALIFORNIA	127	151	278	66	179	33	278	42			133	103	278
			LOS ANGELES	96	102	198	40	131	27	198	29			66	103	198
			SAN BERNARDINO	31	49	80	26	48	6	80	13			67		80
			COLORADO	10	11	21	6	15		21	1				20	21
			DENVER	10	11	21	6	15		21	1				20	21
			FLORIDA	41	97	138	44	85	9	138	63			39	36	138
			MIAMI	41	97	138	44	85	9	138	63			39	36	138
			GEORGIA	117	217	334	110	224		334	177		1	136	20	334
			ATLANTA	117	217	334	110	224		334	177		1	136	20	334
			ILLINOIS	58	86	144	38	100	6	144					144	144
			CHICAGO	58	86	144	38	100	6	144					144	144
			MARYLAND	119	189	308	118	184	6	308	82			209	17	308
			SILVER SPRING	119	189	308	118	184	6	308	82			209	17	308
			NEW YORK	53	86	139	40	93	6	139	26		4	33	76	139
			NEW YORK	53	86	139	40	93	6	139	26		4	33	76	139
			TEXAS	57	97	154	53	97	4	154	4			7	143	154
			HOUSTON	57	97	154	53	97	4	154	4			7	143	154
3	1	1	GUATEMALA	121,455	74,631	196,086	27,289	136,355	32,442	196,086	71,332	1,166	76	116,095	7,417	196,086
			ALTA VERAPAZ	10,553	6,724	17,277	2,431	12,663	2,183	17,277	15,843		4	1,391	39	17,277
			CHAHAL	527	314	841	104	622	115	841	814			26	1	841
			CHISEC	608	400	1,008	154	750	104	1,008	927			75	6	1,008
			COBAN	1,707	1,185	2,892	511	2,021	360	2,892	2,439		2	445	6	2,892
			FRAY BARTOLOME DE LAS CASAS	754	545	1,299	138	953	208	1,299	1,219			80	1	1,299
			LANQUIN	337	199	536	70	408	58	536	526			9	1	536
			PANZOS	449	252	701	106	544	51	701	684			17		701
			RAXRUHA	271	193	464	66	350	48	464	411			52	1	464
			SAN CRISTOBAL VERAPAZ	759	515	1,274	195	901	178	1,274	1,073			194	7	1,274
			SAN JUAN CHAMELCO	1,140	747	1,887	232	1,387	268	1,887	1,742			132	13	1,887
			SAN MIGUEL TUCURU	414	293	707	95	533	79	707	683			24		707
			SAN PEDRO CARCHA	1,340	683	2,023	261	1,507	255	2,023	1,987			36		2,023
			SANTA CATALINA LA TINTA	207	118	325	51	250	24	325	298			27		325
			SANTA CRUZ VERAPAZ	484	217	701	84	539	78	701	592		1	108		701
			SANTA MARIA CAHABON	585	479	1,064	172	783	109	1,064	1,031		1	28	4	1,064
			SENAHU	96	61	157	11	113	33	157	148			9		157
			TACTIC	582	343	925	129	648	148	925	807			118		925
			TAMAHU	293	180	473	52	354	67	473	462			11		473
2	1	1	BAJA VERAPAZ	2,819	1,786	4,605	608	3,170	827	4,605	2,018			2,275	312	4,605
			CUBULCO	419	262	681	69	462	150	681	483			195	3	681
			GRANADOS	154	102	256	38	171	47	256	19			236	1	256
			PURULHA	361	264	625	92	468	65	625	582			43		625
			RABINAL	450	254	704	62	472	170	704	581			123		704
			SALAMA	841	505	1,346	175	923	248	1,346	309			1,037		1,346
			SAN JERONIMO	280	194	474	67	334	73	474	25			448	1	474
			SAN MIGUEL CHICAJ	218	136	354	67	244	43	354	19			28	307	354
			SANTA CRUZ EL CHOL	96	69	165	38	96	31	165				165		165
3	1	1	CHIMALTENANGO	5,493	3,369	8,862	1,281	6,284	1,297	8,862	5,387		1	1,389	2,085	8,862
			ACATENANGO	167	76	243	31	176	36	243	18			92	133	243
			CHIMALTENANGO	931	657	1,588	263	1,124	201	1,588	284			15	1,289	1,588
			EL TEJAR	289	181	470	73	347	50	470	51			238	181	470
			PARRAMOS	233	181	414	80	282	52	414	183			229	2	414
			PATZICIA	481	318	799	75	626	98	799	742			54	3	799
			PATZUN	690	448	1,138	162	795	181	1,138	1,086			51	1	1,138
			POCHUTA	78	39	117	11	95	11	117	14			103		117
			SAN ANDRÉS ITZAPA	97	71	168	33	98	37	168	113			55		168
			SAN JOSE POAQUIL	240	146	386	66	272	48	386	369			17		386
			SAN JUAN COMALAPA	437	295	732	119	494	119	732	710			22		732
			SAN MARTIN JILOTEPEQUE	340	180	520	61	346	113	520	2		1	61	456	520
			SAN PEDRO YEPOCAPA	395	162	557	68	408	81	557	355			196	6	557
			SANTA APOLONIA	260	157	417	57	312	48	417	367			47	3	417
			SANTA CRUZ BALANYA	150	90	240	30	170	40	240	236			4		240
			TECPAN GUATEMALA	576	300	876	120	601	155	876	797			68	11	876
			ZARAGOZA	129	68	197	32	138	27	197	60			137		197
4	1	1	CHIQUMULA	4,841	2,902	7,743	1,091	5,478	1,174	7,743	122		5	7,544	72	7,743
			CAMOTAN	997	728	1,725	233	1,287	205	1,725	39			1,617	69	1,725
			CHIQUMULA	789	432	1,221	190	841	190	1,221				1,221		1,221
			CONCEPCION LAS MINAS	81	52	133	14	83	36	133				133		133
			ESQUIPULAS	719	315	1,034	138	723	173	1,034	14			1,020		1,034
			IPALA	331	206	537	86	342	109	537				537		537
			JOCOTAN	586	369	955	131	734	90	955	47		3	904	1	955
			OLOPA	358	259	617	81	435	101	617	3		2	612		617
			QUEZALTEPEQUE	467	226	693	73	470	150	693				692	1	693
			SAN JACINTO	146	100	246	42	171	33	246				246		246
			SAN JOSE LA ARADA	173	85	258	43	168	47	258				257	1	258
			SAN JUAN ERMITA	194	130	324	60	224	40	324	19			305		324
5	1	1	EL PROGRESO	1,606	970	2,576	328	1,816	432	2,576	24			2,551	1	2,576
			EL JICARO	132	63	195	26	144	25	195	2			193		195
			GUASTATOYA	339	175	514	56	360	98	514	2			512		514
			MORAZAN	86	52	138	25	89	24	138				138		138
			SAN AGUSTIN ACASAGUASTLAN	309	212	521	75	379	67							

DIRECCIÓN DE PROCESOS
 SEGUIMIENTO TEMÁTICO INSTITUCIONAL 2021
 DOCUMENTOS PERSONALES DE IDENTIFICACION POR RENOVACIÓN EMITIDOS
 MES REPORTADO: FEBRERO

P	D	M	Departamento / municipio	Sexo			Población beneficiada			Pueblo							
				Mujeres	Hombres	Total	Juventud 16 a 30 años	Adultos 31 a 60 años	Tercera Edad 61 años en adelante	Total	Maya	Xinca	Garífuna	Mestizos /Ladinos	No Indican	Total	
6			ESCUINTLA	4,779	3,733	8,512	1,668	5,552	1,292	8,512	107			4	8,145	256	8,512
	1		ESCUINTLA	786	853	1,639	438	953	248	1,639	4				1,440	195	1,639
	2		GUANAGAZAPA	93	56	149	16	102	31	149	8				141		149
	3		IXTAPA	197	117	314	35	236	43	314	3				311		314
	4		LA DEMOCRACIA	161	89	250	29	179	42	250	1				249		250
	5		LA GOMERA	221	175	396	59	285	52	396	4				371	21	396
	6		MASAGUA	409	371	780	184	504	92	780	5				757	18	780
	7		NUEVA CONCEPCION	421	281	702	117	469	116	702					702		702
	8		PALIN	237	137	374	51	245	78	374	6				368		374
	9		PUERTO SAN JOSE	357	283	640	154	403	83	640	10				620	10	640
	10		SAN VICENTE PACAYA	313	224	537	70	387	80	537	33				503	1	537
	11		SANTA LUCIA COTZUMALGUAPA	794	539	1,333	293	856	184	1,333	12			3	1,314	4	1,333
	12		SIPACATE	116	93	209	29	144	36	209	2				207		209
	13		SIQUINALA	321	330	651	125	425	101	651	8			1	635	7	651
	14		TIQUISTATE	353	185	538	68	364	106	538	11				527		538
7			GUATEMALA	20,374	14,296	34,670	5,768	23,008	5,894	34,670	2,316	1	11		30,726	1,616	34,670
	1		AMATITLAN	1,078	733	1,811	381	1,186	244	1,811	5	1			1,717	88	1,811
	2		CHINAUTLA	630	446	1,076	194	689	193	1,076	33				1,016	27	1,076
	3		CHUARRANCHO	166	108	274	41	183	50	274	168				106		274
	4		FRAJANES	567	330	897	109	584	204	897	2			1	852	42	897
	5		GUATEMALA	11,096	8,702	19,798	3,560	12,782	3,456	19,798	691			4	18,715	388	19,798
	6		MIXCO	617	339	956	125	677	154	956	14				941	1	956
	7		PALENCIA	318	207	525	72	364	89	525					525		525
	8		SAN JOSE DEL GOLFO	205	181	386	62	268	56	386	5				381		386
	9		SAN JOSE PINULA	808	426	1,234	154	887	193	1,234	3		2		1,196	33	1,234
	10		SAN JUAN SACATEPEQUEZ	507	310	817	153	536	128	817	689				126	2	817
	11		SAN MIGUEL PETAPA	526	258	784	105	551	128	784	14		3		767		784
	12		SAN PEDRO AYAMPUC	244	126	370	38	261	71	370	113				253	4	370
	13		SAN PEDRO SACATEPEQUEZ	393	278	671	111	471	89	671	458				213		671
	14		SAN RAYMUNDO	307	194	501	70	343	88	501	1				3	497	501
	15		SANTA CATARINA PINULA	780	463	1,243	161	870	212	1,243					1,240	3	1,243
	16		VILLA CAÑALES	661	417	1,078	157	747	174	1,078	1				1,074	3	1,078
	17		VILLA NUEVA	1,471	778	2,249	275	1,609	365	2,249	119		1		2,126	3	2,249
8			HUEHUETENANGO	8,894	5,212	14,106	1,955	9,919	2,232	14,106	7,861	1			6,059	185	14,106
	1		AGUAZATAN	427	275	702	84	471	147	702	609				93		702
	2		CHIANTLA	1,029	666	1,695	249	1,194	252	1,695	56				1,638	1	1,695
	3		COLOTTENANGO	231	131	362	72	214	76	362	351				10	1	362
	4		CONCEPCION HUISTA	174	127	301	51	210	40	301	272				29		301
	5		CUILCO	398	230	628	75	455	98	628	35				593		628
	6		HUEHUETENANGO	649	346	995	116	640	239	995	68				927		995
	7		JACALTENANGO	166	105	271	23	203	45	271	65				25	180	271
	8		LA DEMOCRACIA	409	204	613	94	431	88	613	266				346	1	613
	9		LA LIBERTAD	210	119	329	38	250	41	329	99				230		329
	10		MALACATANCITO	403	258	661	112	466	83	661	46				615		661
	11		NENTON	378	177	555	64	435	56	555	424				131		555
	12		PETATAN	20	12	32	10	22	8	32	24				8		32
	13		SAN ANTONIO HUISTA	170	92	262	34	190	38	262	121				141		262
	14		SAN GASPAR IXCHIL	96	54	150	29	100	21	150	126				24		150
	15		SAN ILDEFONSO IXTAHUACAN	269	158	427	60	309	58	427	386				41		427
	16		SAN JUAN ATITAN	88	52	140	21	92	27	140	140						140
	17		SAN JUAN IXCOY	175	118	293	49	181	63	293	222				70	1	293
	18		SAN MATEO IXTATAN	193	72	265	34	203	28	265	253		1		11		265
	19		SAN MIGUEL ACATAN	208	103	311	38	215	58	311	311						311
	20		SAN PEDRO NECTA	336	216	552	74	391	87	552	520				32		552
	21		SAN PEDRO SOLOMA	366	137	503	64	338	101	503	486				17		503
	22		SAN RAFAEL LA INDEPENDENCIA	51	43	94	9	60	25	94	89				5		94
	23		SAN RAFAEL PETZAL	139	77	216	30	168	18	216	127				89		216
	24		SAN SEBASTIAN COATAN	65	50	115	16	72	27	115	114				1		115
	25		SAN SEBASTIAN HUEHUETENANGO	425	231	656	62	510	84	656	453				203		656
	26		SANTA ANA HUISTA	152	92	244	38	182	24	244	99				145		244
	27		SANTA BARBARA	309	185	494	81	335	78	494	455				39		494
	28		SANTA CRUZ BARILLAS	726	452	1,178	156	875	147	1,178	1,005				173		1,178
	29		SANTA EULALIA	176	94	270	42	173	55	270	268				2		270
	30		SANTIAGO CHIMALTENANGO	51	39	90	8	70	12	90	77				13		90
	31		TECITAN	108	108	216	50	139	27	216	1				214	1	216
	32		TODOS SANTOS CUCHUMATAN	198	131	329	46	214	69	329	286				43		329
	33		UNION CANTINIL	99	58	157	26	111	20	157	6				151		157
9			IZABAL	3,138	2,075	5,213	701	3,758	754	5,213	1,313		31		3,836	33	5,213
	1		EL ESTOR	485	382	867	137	656	74	867	788				79		867
	2		LIVINGSTON	611	428	1,039	141	739	159	1,039	503		27		509		1,039
	3		LOS AMATES	425	271	696	73	511	112	696	4				691	1	696
	4		MORALES	982	608	1,590	208	1,131	251	1,590	7				1,583		1,590
	5		PUERTO BARRIOS	635	386	1,021	142	721	158	1,021	11			4	974	32	1,021
10			JALAPA	1,818	1,019	2,837	355	2,011	471	2,837	24	175	5		2,624	9	2,837
	1		JALAPA	494	243	737	85	511	141	737		1	1		733	2	737
	2		MATAQUESCUINTLA	408	196	604	65	490	109	604	3		81		519	1	604
	3		MONJAS	212	111	323	51	229	43	323					320	3	323
	4		SAN CARLOS ALZATATE	103	64	167	20	135	12	167			93		73	1	167
	5		SAN LUIS JILOTEPEQUE	171	110	281	40	173	68	281	21				258	2	281
	6		SAN MANUEL CHAPARRON	59	24	83	9	57	17	83					83		83
	7		SAN PEDRO PINULA	371	271	642	85	476	81	642				4	638		642</

DIRECCIÓN DE PROCESOS
 SEGUIMIENTO TEMÁTICO INSTITUCIONAL 2021
 DOCUMENTOS PERSONALES DE IDENTIFICACION POR RENOVACIÓN EMITIDOS
 MES REPORTADO: FEBRERO

P	D	M	Departamento / municipio	Sexo			Población beneficiada			Pueblo						
				Mujeres	Hombres	Total	Total	Maya	Xinca	Garifuna	Mestizos /Ladinos	No Indican	Total			
														Juventud 18 a 30 años	Adultos 31 a 60 años	Tercera Edad 61 años en adelante
11			JUTIAPA	4,485	2,772	7,257	1,001	4,897	1,359	7,257	20	500		6,157	580	7,257
	1		AGUA BLANCA	71	48	119	14	61	44	119				112	7	119
	2		ASUNCION MITA	500	196	696	79	465	152	696	3			693		696
	3		ATESCATEMPA	84	64	148	17	109	22	148				148		148
	4		COMAPA	69	48	117	11	89	17	117	3			114		117
	5		CONGUACO	375	285	660	101	454	105	660				660		660
	6		EL ADELANTO	72	54	126	12	86	28	126				126		126
	7		EL PROGRESO	662	419	1,081	204	663	214	1,081				640	441	1,081
	8		JALPATAGUA	255	152	407	59	279	69	407				407		407
	9		JEREZ	62	24	86	13	57	16	86				86		86
	10		JUTIAPA	1,089	669	1,758	227	1,233	298	1,758	11	417		1,324	6	1,758
	11		MOYUTA	531	346	877	112	599	166	877				874	3	877
	12		PASACO	148	82	230	25	167	38	230	1			228	1	230
	13		QUESADA	131	95	226	15	139	72	226	1	69		156		226
	14		SAN JOSE ACATEMPA	97	55	152	24	107	21	152	1	2		28	121	152
	15		SANTA CATARINA MITA	151	93	244	30	161	53	244		12		232		244
	16		YUPILTEPEQUE	121	87	208	32	148	28	208				207	1	208
	17		ZAPOTITLAN	67	55	122	26	80	16	122				122		122
12			PETEN	3,614	2,252	5,866	839	4,107	920	5,866	1,603		1	4,244	18	5,866
	1		DOLORES	204	145	349	40	240	69	349	9			325	15	349
	2		EL CHAL	78	67	145	15	104	26	145	29			116		145
	3		FLORES	360	213	573	97	368	108	573	39			534		573
	4		LA LIBERTAD	453	316	769	102	534	133	769	92			677		769
	5		LAS CRUCES	50	30	80	18	58	4	80	17			63		80
	6		MELCHOR DE MENCOS	159	96	255	38	181	36	255	3			252		255
	7		POPTUN	449	249	698	89	506	103	698	247			451		698
	8		SAN ANDRÉS	112	83	195	28	135	32	195	15			180		195
	9		SAN BENITO	391	223	614	114	421	79	614	16		1	594	3	614
	10		SAN FRANCISCO	131	68	199	28	139	32	199	26			173		199
	11		SAN JOSE	30	18	48	6	35	7	48	12			36		48
	12		SAN LUIS	587	364	951	133	678	140	951	613			338		951
	13		SANTA ANA	136	89	225	33	147	45	225	12			213		225
	14		SAYAXCHE	474	291	765	98	561	106	765	473			292		765
13			QUETZALTENANGO	6,481	3,579	10,060	1,387	6,785	1,888	10,060	3,781		2	5,171	1,106	10,060
	1		ALMOLONGA	396	226	622	64	466	92	622	43			419	160	622
	2		CABRICAN	174	98	272	39	173	60	272	205			67		272
	3		CAJOLA	96	56	152	26	96	30	152	121			31		152
	4		CANTEL	420	238	658	80	471	107	658	571			87		658
	5		COATEPEQUE	454	238	692	86	459	147	692	3			688	1	692
	6		COLOMBA	382	216	598	60	417	121	598	3			594	1	598
	7		CONCEPCION CHIQUIRICHAPA	158	101	259	39	175	45	259	208			51		259
	8		EL PALMAR	163	98	261	30	187	44	261	174			87		261
	9		FLORES COSTA CUCA	399	308	707	130	439	138	707				705	2	707
	10		GENOVA	261	118	379	56	260	63	379	28			351		379
	11		HUITAN	153	72	225	31	161	33	225	200			25		225
	12		LA ESPERANZA	353	189	542	90	377	75	542	213			329		542
	13		OLINTEPEQUE	299	145	444	49	314	81	444	218			116	110	444
	14		OSTUNCALCO	275	113	388	53	243	92	388	335			53		388
	15		PALESTINA DE LOS ALTOS	169	130	299	53	189	57	299	162			135	2	299
	16		QUETZALTENANGO	846	426	1,272	195	768	309	1,272	151		1	571	549	1,272
	17		SALCAJA	283	140	423	46	292	85	423	2			144	277	423
	18		SAN CARLOS SIJA	239	117	356	33	255	68	356	201			155		356
	19		SAN FRANCISCO LA UNION	102	38	140	24	97	19	140	109			31		140
	20		SAN MARTIN SACATEPEQUEZ	90	65	155	30	105	20	155	138		1	15	1	155
	21		SAN MATEO	241	115	356	47	252	57	356	69			284	3	356
	22		SAN MIGUEL SIGUILA	207	130	337	53	225	59	337	290			47		337
	23		SIBILIA	111	55	166	23	108	35	166	64			102		166
	24		ZUNIL	210	147	357	50	256	51	357	273			84		357
14			QUICHE	9,531	5,109	14,640	1,590	10,482	2,568	14,640	12,874			1,749	17	14,640
	1		CANILLA	287	153	440	43	320	77	440	364			76		440
	2		CHAJUL	441	279	720	115	505	100	720	646			74		720
	3		CHICAMAN	425	290	715	77	540	98	715	499			215	1	715
	4		CHICHE	294	190	484	80	319	85	484	438			45	1	484
	5		CHICHICASTENANGO	1,919	836	2,755	275	1,975	505	2,755	2,734			21		2,755
	6		CHINIQUE	522	279	801	89	582	130	801	691			106	4	801
	7		CUNEN	249	141	390	54	287	49	390	346			44		390
	8		IXCAN	488	333	821	93	628	100	821	584			237		821
	9		JOYABAJ	770	330	1,100	80	766	254	1,100	973			127		1,100
	10		NEBAJ	571	358	929	100	674	155	929	874			55		929
	11		PACHALUM	339	153	492	35	342	115	492	374			111	7	492
	12		PATZITE	276	130	406	36	262	108	406	369			37		406
	13		SACAPULAS	364	231	595	86	439	70	595	513			82		595
	14		SAN ANDRES SAICABAJA	166	86	252	33	175	44	252	200			52		252
	15		SAN ANTONIO ILOTENANGO	289	108	397	40	284	73	397	391			6		397
	16		SAN BARTOLOME JOCOTENANGO	63	34	97	14	73	10	97	87			10		97
	17		SAN JUAN COTZAL	58	44	102	9	82	11	102	100			2		102
	18		SAN PEDRO JOCOPILAS	293	166	459	43	336	80	459	390			67	2	459
	19		SANTA CRUZ DEL QUICHE	893	470	1,363	126	959	278	1,363	1,159			203	1	1,363
	20		USPANTAN	313	223	536	85	372	79	536	411			125		536
	21		ZACUALPA	511	275	786	77	562	147	786	731			54	1	786




**DIRECCIÓN DE PROCESOS
SEGUIMIENTO TEMÁTICO INSTITUCIONAL 2021
DOCUMENTOS PERSONALES DE IDENTIFICACION POR RENOVACIÓN EMITIDOS
MES REPORTADO: FEBRERO**

P	D	M	Departamento / municipio	Sexo			Juventud			Pueblo			Total				
				Mujeres	Hombres	Total	18 a 30 años	Adultos 31 a 60 años	Tercera Edad 61 años en adelante	Total	Maya	Xinca		Garífuna	Mestizos /Ladinos	No Indígena	
15			RETALHULEU	2,451	1,420	3,871	508	2,709	654	3,871	148		1	3,717	5	3,871	
	1		CHAMPERICO	52	29	81	11	60	10	81	10			71		81	
	2		EL ASINTAL	272	133	405	48	283	74	405	99			306		405	
	3		NUEVO SAN CARLOS	346	203	549	69	385	95	549				549		549	
	4		RETALHULEU	836	450	1,286	136	907	243	1,286	1		1	1,284		1,286	
	5		SAN ANDRÉS VILLA SECA	181	98	279	39	198	42	279	24			255		279	
	6		SAN FELIPE RETALHULEU	107	50	157	20	107	30	157				153	4	157	
	7		SAN MARTÍN ZAPOTITLÁN	261	217	478	94	324	60	478	13			464	1	478	
	8		SAN SEBASTIÁN	299	175	474	79	317	78	474	1			473		474	
	9		SANTA CRUZ MULUA	97	65	162	12	128	22	162				162		162	
16			SACATEPEQUEZ	2,805	1,891	4,696	554	3,333	809	4,696	1,321		1	3,043	331	4,696	
	1		ANTIGUA GUATEMALA	415	227	642	74	430	138	642	1			591	50	642	
	2		CIUDAD VIEJA	207	133	340	40	251	49	340	2		1	333	4	340	
	3		JOCOTENANGO	145	85	230	25	153	52	230	7			220	3	230	
	4		MAGDALENA MILPAS ALTAS	144	120	264	27	206	31	264	3			253	8	264	
	5		PASTORES	92	62	154	19	109	26	154	3			151		154	
	6		SAN ANTONIO AGUAS CALIENTES	63	54	117	10	86	21	117	92			16	9	117	
	7		SAN BARTOLOMÉ MILPAS ALTAS	154	128	282	42	185	55	282	2			280		282	
	8		SAN JUAN ALOTENANGO	175	118	293	31	211	51	293				158	135	293	
	9		SAN LUCAS SACATEPEQUEZ	321	207	528	77	364	87	528	27			498	3	528	
	10		SAN MIGUEL DUEÑAS	118	70	188	29	133	26	188				139	49	188	
	11		SANTA CATARINA BARAHONA	63	40	103	9	72	22	103	76			27		103	
	12		SANTA LUCIA MILPAS ALTAS	153	89	242	22	163	57	242	5			236	1	242	
	13		SANTA MARIA DE JESUS	118	116	234	33	168	33	234	200			33	1	234	
	14		SANTIAGO SACATEPEQUEZ	270	165	435	50	330	55	435	375			58	2	435	
	15		SANTO DOMINGO XENACOJ	79	63	142	17	106	19	142	100			32	10	142	
	16		SUMPANGO	288	214	502	49	366	87	502	428			18	56	502	
17			SAN MARCOS	7,256	4,186	11,452	1,490	7,910	2,052	11,452	2,562		3	8,783	104	11,452	
	1		AYUTLA	312	129	441	61	333	47	441				423	17	441	
	2		CATARINA	383	182	565	57	404	104	565	3			562		565	
	3		COMITANCILLO	395	197	592	68	424	100	592	586			6		592	
	4		CONCEPCION TUTUAPA	410	191	601	73	436	92	601	562			39		601	
	5		EL QUETZAL	147	106	253	24	167	62	253				252	1	253	
	6		EL TUMBADOR	286	175	461	49	313	99	461				459	2	461	
	7		ESQUIPULAS PALO GORDO	111	70	181	18	138	25	181	1		1	179		181	
	8		JXCHIGUAN	124	83	207	25	145	37	207	188			19		207	
	9		LA BLANCA	255	141	396	52	294	50	396				396		396	
	10		LA REFORMA	149	87	236	23	164	49	236				232	4	236	
	11		MALACATAN	557	296	853	126	576	151	853	25			827	1	853	
	12		NUEVO PROGRESO	177	106	283	37	198	48	283	1			281	1	283	
	13		OCOS	49	22	71	12	49	10	71	1			70		71	
	14		PAJAPITA	349	195	544	68	375	101	544				543	1	544	
	15		RIO BLANCO	18	15	33	5	16	12	33	4			29		33	
	16		SAN ANTONIO SACATEPEQUEZ	185	90	275	33	194	48	275	1			220	54	275	
	17		SAN CRISTOBAL CUCHO	113	70	183	29	110	44	183				183		183	
	18		SAN JOSE EL RODEO	291	161	452	58	321	73	452	20			431	1	452	
	19		SAN JOSE OJETENAM	135	97	232	27	164	41	232				232		232	
	20		SAN LORENZO	158	130	288	46	190	52	288	155			133		288	
	21		SAN MARCOS	441	310	751	104	493	154	751	34			717		751	
	22		SAN MIGUEL IXTAHUACAN	394	213	607	69	383	155	607	581			24	2	607	
	23		SAN PABLO	376	192	568	67	408	93	568	63			505		568	
	24		SAN PEDRO SACATEPEQUEZ	468	325	793	130	530	133	793	2			776	15	793	
	25		SAN RAFAEL PIE DE LA CUESTA	66	40	106	12	74	20	106				105	1	106	
	26		SIBINAL	90	68	158	26	102	30	158	30			127	1	158	
	27		SIPACAPA	100	64	164	18	118	28	164	114			49	1	164	
	28		TACANA	345	226	571	78	408	85	571	1		2	567	1	571	
	29		TAJUMULCO	103	62	165	31	112	22	165	156			9		165	
	30		TEJUTLA	269	153	422	64	271	87	422	33			388	1	422	
18			SANTA ROSA	4,538	2,523	7,061	845	5,053	1,163	7,061	47		489	5	6,352	168	7,061
	1		BARBERENA	597	314	911	102	667	142	911	1			908	2	911	
	2		CASILLAS	194	164	358	54	237	67	358	4		185	167	2	358	
	3		CHIQUIMULILLA	884	343	1,227	118	872	237	1,227	4		3	1,219	1	1,227	
	4		CUILAPA	354	270	624	93	432	99	624	17		20	587		624	
	5		GUAZACAPAN	459	241	700	82	509	109	700	2		3	691		700	
	6		NUEVA SANTA ROSA	385	202	587	71	410	106	587	7		188	392		587	
	7		ORATORIO	248	148	396	43	304	49	396	2		1	393		396	
	8		PUEBLO NUEVO VIÑAS	161	122	283	38	190	55	283			1	282		283	
	9		SAN JUAN TECUACO	171	113	284	40	196	48	284	1		10	273		284	
	10		SAN RAFAEL LAS FLORES	276	129	405	53	305	47	405	2		78	177	148	405	
	11		SANTA CRUZ NARANJO	174	85	259	26	196	37	259				257	2	259	
	12		SANTA MARIA DHUATÁN	257	194	451	59	334	58	451			1	450		451	
	13		SANTA ROSA DE LIMA	153	83	236	21	175	40	236	2			221	13	236	
	14		TAXISCO	225	115	340	45	226	69	340	5			335		340	

**DIRECCIÓN DE PROCESOS
SEGUIMIENTO TEMÁTICO INSTITUCIONAL 2021
DOCUMENTOS PERSONALES DE IDENTIFICACION POR RENOVACIÓN EMITIDOS
MES REPORTADO: FEBRERO**


P	D	M	Departamento / municipio	Sexo			Población beneficiada			Pueblo						
				Mujeres	Hombres	Total	Juventud	Adultos	Tercera Edad	Total	Maya	Xinca	Garífuna	Mestizos /Ladinos	No indican	Total
							18 a 30 años	31 a 60 años	61 años en adelante							
19			SOLOLA	4,883	2,683	7,566	741	5,511	1,314	7,566	6,676	1		867	22	7,566
	1		CONCEPCION	227	124	351	33	282	36	351	340			11		351
	2		NAHUALA	637	309	946	125	693	128	946	944			2		946
	3		PANAJACHEL	78	52	130	18	87	25	130	90			34	6	130
	4		SAN ANDRES SEMETABAJ	275	136	411	48	308	55	411	367			44		411
	5		SAN ANTONIO PALOPO	104	61	165	15	132	18	165	152			13		165
	6		SAN JOSE CHACAYA	205	134	339	18	239	82	339	327			12		339
	7		SAN JUAN LA LAGUNA	88	84	172	28	116	28	172	169	1		2		172
	8		SAN LUCAS TOLIMAN	498	217	715	75	508	132	715	678			37		715
	9		SAN MARCOS LA LAGUNA	47	36	83	11	67	5	83	80			3		83
	10		SAN PABLO LA LAGUNA	53	45	98	7	88	3	98	98					98
	11		SAN PEDRO LA LAGUNA	111	61	172	21	125	26	172	167			3	2	172
	12		SANTA CATARINA IXTAHUACAN	448	221	669	77	483	109	669	660			3	6	669
	13		SANTA CATARINA PALOPO	95	64	159	14	118	27	159	137			22		159
	14		SANTA CLARA LA LAGUNA	142	86	228	19	171	38	228	224			4		228
	15		SANTA CRUZ LA LAGUNA	13	15	28	6	18	4	28	27				1	28
	16		SANTA LUCIA UTATLAN	252	120	372	29	248	95	372	362			10		372
	17		SANTA MARIA VISITACION	66	33	99	11	61	27	99	94			5		99
	18		SANTIAGO ATITLAN	347	247	594	66	472	56	594	585			9		594
	19		SOLOLA	1,197	638	1,835	120	1,295	420	1,835	1,175			653	7	1,835
20			SUCHITEPEQUEZ	4,418	2,488	6,906	965	4,875	1,066	6,906	1,639	1		4,840	426	6,906
	1		CHICACAO	237	140	377	73	246	58	377	41			336		377
	2		CUYOTENANGO	212	118	330	38	239	53	330				302	28	330
	3		MAZATENANGO	634	360	994	137	679	178	994	2			831	161	994
	4		PATULUL	372	237	609	69	445	95	609	138			471		609
	5		PUEBLO NUEVO	64	54	118	11	84	23	118	83			35		118
	6		RIO BRAVO	135	70	205	33	141	31	205	1			204		205
	7		SAMAYAC	302	191	493	65	363	65	493	333			159	1	493
	8		SAN ANTONIO SUCHITEPEQUEZ	356	145	501	65	356	80	501	327		1	172	1	501
	9		SAN BERNARDINO	116	46	162	19	120	23	162	98			64		162
	10		SAN FRANCISCO ZAPOTITLAN	196	89	285	29	219	37	285	55			230		285
	11		SAN GABRIEL	95	55	150	22	110	18	150	43			107		150
	12		SAN JOSE EL IDOLO	91	61	152	19	107	26	152				152		152
	13		SAN JOSE LA MAQUINA	279	193	472	97	278	97	472	2			467	3	472
	14		SAN JUAN BAUTISTA	132	63	195	17	147	31	195	6			189		195
	15		SAN LORENZO	87	45	132	20	86	26	132				52	80	132
	16		SAN MIGUEL PANAN	104	73	177	38	115	24	177	8			169		177
	17		SAN PABLO JOCOPILAS	116	68	184	29	126	29	184	3			32	149	184
	18		SANTA BARBARA	251	160	411	53	308	50	411	6			403	2	411
	19		SANTO DOMINGO SUCHITEPEQUEZ	171	114	285	40	192	53	285	2			282	1	285
	20		SANTO TOMAS LA UNION	361	169	530	68	407	55	530	460			70		530
	21		ZUNILITO	107	37	144	23	107	14	144	31			113		144
21			TOTONICAPAN	3,872	1,936	5,808	609	3,896	1,303	5,808	5,635			162	11	5,808
	1		MOMOSTENANGO	545	289	834	86	593	155	834	820			10	4	834
	2		SAN ANDRES XECUL	339	157	496	59	365	72	496	472			23	1	496
	3		SAN BARTOLO	213	131	344	75	209	60	344	334			9	1	344
	4		SAN CRISTOBAL TONICAPAN	418	183	601	56	429	116	601	566			34	1	601
	5		SAN FRANCISCO EL ALTO	581	282	863	95	610	158	863	850			13		863
	6		SANTA LUCIA LA REFORMA	126	71	197	23	144	30	197	197					197
	7		SANTA MARIA CHIQUIMULA	266	162	428	35	317	76	428	425			3		428
	8		TOTONICAPAN	1,384	661	2,045	180	1,229	636	2,045	1,971			70	4	2,045
22			ZACAPA	2,806	1,696	4,502	574	3,138	790	4,502	11			4,470	21	4,502
	1		CABAÑAS	80	56	136	18	101	17	136				136		136
	2		ESTANZUELA	174	59	233	18	168	47	233				231	2	233
	3		GUALAN	520	304	824	98	547	179	824	1			822	1	824
	4		HUITE	85	59	144	17	104	23	144	3			141		144
	5		LA UNION	675	482	1,157	152	849	156	1,157	4			1,149	4	1,157
	6		RIO HONDO	238	169	407	47	294	66	407	2			404	1	407
	7		SAN DIEGO	99	72	171	21	123	27	171				171		171
	8		SAN JORGE	90	42	132	20	76	36	132	1			131		132
	9		TECULUTAN	402	226	628	119	408	101	628				620	8	628
	10		USUMATLAN	82	40	122	18	80	24	122				122		122
	11		ZACAPA	361	187	548	46	388	114	548				543	5	548


Ing. Víctor Manuel González Pérez
 Subdirector de Procesos,
 Dirección de Procesos
 Sede Central RENAP Guatemala, Guatemala

DIRECCIÓN DE PROCESOS
SEGUIMIENTO TEMÁTICO INSTITUCIONAL 2021
DOCUMENTOS PERSONALES DE IDENTIFICACIÓN POR REPOSICIÓN VIA ELECTRONICA, EMITIDOS
MES REPORTADO: FEBRERO

Población beneficiada

P	D	M	Pais / Departamento / municipio	Sexo			Edad			Pueblo						
				Mujeres	Hombres	Total	Juventud	Adultos	Tercera Edad	Total	Maya	Xinca	Garífuna	Mestizos/Ladinos	Otro	Total
							18 - 30 años	31 a 60 años	61 años en adelante							
1	1	1	Total general	1,195	3,602	4,797	2,750	1,918	129	4,797	329	3	1	2,797	1,667	4,797
1			GUATEMALA	1,195	3,602	4,797	2,750	1,918	129	4,797	329	3	1	2,797	1,667	4,797
	1		GUATEMALA	1,195	3,602	4,797	2,750	1,918	129	4,797	329	3	1	2,797	1,667	4,797
		1	GUATEMALA	1,195	3,602	4,797	2,750	1,918	129	4,797	329	3	1	2,797	1,667	4,797


Ing. Víctor Manuel González Pérez
 Subdirector de Procesos
 Dirección de Procesos
 Sede Central RENAP Guatemala, Guatemala

DP-1273-2021

Guatemala, 06 de abril de 2021

Licenciado
Dante Antonio Ávalos Aguilar
Director de Gestión y Control Interno
Registro Nacional de las Personas
Presente



Estimada Licenciado Ávalos:

De manera atenta me dirijo a Usted, en atención al MEMORÁNDUM DGCI-SPFI-DPP-001-2021 recibido en esta Dirección el 06 de enero del año en curso, en relación a la programación de entrega de la ejecución de las Metas Físicas Institucionales, aprobadas para el Ejercicio Fiscal 2021, por lo que me permito trasladar informe correspondiente al periodo del **01 al 31 de marzo del año en curso**, de lo siguiente:

- Informe de Ejecución Mensual de Metas Físicas Institucionales 2021
- Informe de seguimiento Temático Institucional 2021
- Seguimiento Temático Institucional 2021

Sin otro particular me suscribo de usted, agradeciendo la atención al presente.

Atentamente,

1 
RENAP
Registro Nacional de las Personas
Iliana Izabel Veliz Marroquín
Asistente Técnico Administrativo
Dirección de Procesos
Sede Central. RENAP Guatemala. Guatemala

Vo.Bo.


RENAP
Registro Nacional de las Personas
Ing. Victor Manuel González Pérez
Director de Procesos
Dirección de Procesos
Sede Central de RENAP, Guatemala, Guatemala

VMGP/iv
Adjunto cuadros correspondientes al mes de marzo 2021
C.C. Archivo

Página 1 de 2

Calzada Roosevelt 13-46, zona 7
PBX 2416-1900 CALL CENTER: 1516 www.renap.gob.gt

Clasificación DPI por Fecha de Aprobación

05/04/2021 03:38:01 p. m.

RESUMEN RANGO DE FECHAS

CLASIFICACION	CANTIDAD
PRIMERA VEZ	45,364
RENOVACIÓN	202,498
REPOSICIÓN	36,511
REPOSICIÓN APP	3,292
Total	287,665

DETALLE POR FECHAS


FECHA	TOTAL
01/03/2021	11,352
02/03/2021	12,493
03/03/2021	13,800
04/03/2021	12,849
05/03/2021	13,487
08/03/2021	14,852
09/03/2021	17,450
10/03/2021	17,119
11/03/2021	14,428
12/03/2021	13,613
15/03/2021	13,719
16/03/2021	14,411
17/03/2021	17,414
18/03/2021	11,903
19/03/2021	8,192
22/03/2021	18,064
23/03/2021	18,102
24/03/2021	13,872
25/03/2021	11,889
26/03/2021	14,962
29/03/2021	1,694
TOTAL	287,665


RENAP
Registro Nacional de las Empresas

RENAP
Registro Nacional de las Empresas
Dirección de Procesos
Sector de la VP Gestión y Operación

DIRECCIÓN DE PROCESOS
INFORME DE EJECUCIÓN MENSUAL DE METAS FÍSICAS INSTITUCIONALES 2021
MES REPORTADO: MARZO

No.	Nombre de la Meta	Cantidad programada	Cantidad ejecutada	Medios de Verificación	Observaciones
4	Documentos Personales de Identificación (DPI), emitidos.	290,000	287,665	Link de verificación: http://reportes.renap.local/Reportes/RENAP/Pages/Report.aspx?ItemPath=%2fDPI%2f0158+-+Clasificacion+De+DPI+Con+Fecha+de+Aprobacion%3b3n&ViewMode=Detail	En 21 días hábiles del mes de marzo se obtuvo un promedio de 13,698 documentos aprobados por día.
4.1	Documentos Personales de Identificación (DPI), emitidos.	290,000	287,665		





Ing. Víctor Manuel González Pérez
Director de Procesos
Dirección de Procesos
Sede Central de RENAP, Guatemala, Guatemala

DIRECCIÓN DE PROCESOS
 INFORME DE SEGUIMIENTO TEMÁTICO INSTITUCIONAL 2021
 MES REPORTADO: MARZO

Producto: Documentos Personales de Identificación (DPI), emitidos.

No.	Meta	Unidad de medida	Meta			Sexo			Edad				Población beneficiada					
			Meta inicial	Meta vigente	Meta ejecutada	Mujeres	Hombres	Total	Juventud	Adultos	Tercera Edad	Total	Maya	Xinca	Garífuna	Mestizos/Ladinos	Otro	Total
									18 - 30 años	31 - 60 años	61 años en adelante							
4.1	Documentos Personales de Identificación (DPI), emitidos.	Documento	3,427,298	3,427,298	287,665	164,037	123,628	287,665	89,786	161,955	35,924	287,665	108,733	1,967	124	162,070	14,771	287,665
4.1.1	Primer Documento Personal de Identificación, emitido	Documento			45,364	23,114	22,250	45,364	41,255	3,570	539	45,364	16,273	315	48	24,290	4,438	45,364
4.1.2	Reposición del Documento Personal de Identificación, emitido.	Documento			36,511	13,230	23,281	36,511	17,177	16,243	3,091	36,511	8,807	164	16	25,547	1,977	36,511
4.1.2	Renovación del Documento Personal de Identificación, emitido.	Documento			202,498	126,799	75,699	202,498	29,474	140,834	32,190	202,498	83,320	1,484	59	110,339	7,296	202,498
4.1.2	Reposición electrónica del Documento Personal de Identificación, emitido.	Documento			3,292	894	2,398	3,292	1,880	1,308	104	3,292	333	4	1	1,894	1,060	3,292
Objetivos		OPTIMIZACIÓN DE LA EMISIÓN DEL DOCUMENTO PERSONAL DE IDENTIFICACIÓN -DPI-																
Resultados alcanzados		1	En el mes de marzo se ejecutó el 8.39% con relación a la meta de 3,427,298 Documentos Personales de Identificación emitidos para el período 2021, lo que representa un acumulado del 23.59%.															
		2																
Obstáculos encontrados		1																
		2																
Observaciones																		


RENAP
 Registro Nacional de las Personas
 Ing. Víctor Manuel González Pérez
 Director de Procesos
 Dirección de Procesos
 Sede Central de RENAP, Guatemala, Guatemala

DIRECCIÓN DE PROCESOS
SEGUIMIENTO TEMÁTICO INSTITUCIONAL 2021
PRIMER DOCUMENTO PERSONAL DE IDENTIFICACION EMITIDO
MES REPORTADO: MARZO

P	D	M	Departamento / municipio	Población beneficiada												
				Sexo			Edad			Pueblo						
				Mujeres	Hombres	Total	Juventud 18 a 30 años	Adultos 31 a 60 años	Tercera Edad 61 años en adelante	Total	Maya	Xinca	Garífuna	Mestizos/Ladinos	No indican	Total
1	1	1	Total general	23,114	22,250	45,364	41,255	3,570	539	45,364	16,273	315	48	24,290	4,438	45,364
1	1	1	ESPAÑA	2	2	4	1	3		4	1			2	1	4
			MADRID	2	2	4	1	3		4	1			2	1	4
			AJALVIR	2	2	4	1	3		4	1			2	1	4
2			ESTADOS UNIDOS DE AMÉRICA	1200	2192	3392	1182	2100	110	3392	667			1474	1251	3392
	1		ARIZONA	40	88	128	39	83	6	128	31				97	128
	1		PHOENIX	40	88	128	39	83	6	128	31				97	128
	2		CALIFORNIA	269	410	679	162	473	44	679	101			339	239	679
	1		LOS ANGELES	173	267	440	113	297	30	440	61			140	239	440
	2		SAN BERNARDINO	96	143	239	49	176	14	239	40			199		239
	3		COLORADO	47	55	102	30	71	1	102	20				82	102
	1		DENVER	47	55	102	30	71	1	102	20				82	102
	4		FLORIDA	86	198	284	105	173	6	284	101			83	100	284
	1		MIAMI	86	198	284	105	173	6	284	101			83	100	284
	5		GEORGIA	113	214	327	136	183	8	327	187			121	19	327
	1		ATLANTA	113	214	327	136	183	8	327	187			121	19	327
	6		ILLINOIS	147	246	393	159	223	11	393				393		393
	1		CHICAGO	147	246	393	159	223	11	393				393		393
	7		MARYLAND	297	596	893	307	574	12	893	172			714	7	893
	1		SILVER SPRING	297	596	893	307	574	12	893	172			714	7	893
	8		NUEVA YORK	105	217	322	115	195	12	322	44			168	110	322
	1		NUEVA YORK	105	217	322	115	195	12	322	44			168	110	322
	9		TEXAS	96	168	264	129	125	10	264	11			49	204	264
	1		HOUSTON	96	168	264	129	125	10	264	11			49	204	264
3	1		GUATEMALA	21,912	20,056	41,968	40,072	1,467	429	41,968	15,605	315	48	22,814	3,186	41,968
	1		ALTA VERAPAZ	1,772	1,552	3,324	3,266	30	28	3,324	3,081			236	7	3,324
	1		CHAHAL	63	63	126	124	1	1	126	117			9		126
	2		CHISEC	108	62	170	169	1		170	159			7	4	170
	3		COBAN	289	269	558	545	6	7	558	452			105	1	558
	4		FRAY BARTOLOME DE LAS CASAS	101	100	201	197	2	2	201	193			8		201
	5		LANQUIN	73	60	133	130	2	1	133	131			2		133
	6		PANZOS	75	82	157	157			157	157					157
	7		RAXRUHA	73	68	141	138	2	1	141	117			24		141
	8		SAN CRISTOBAL VERAPAZ	88	66	154	150		4	154	134			19	1	154
	9		SAN JUAN CHAMELCO	146	112	258	257	1		258	247			11		258
	10		SAN MIGUEL TUCURU	69	66	135	132	1	2	135	129			5	1	135
	11		SAN PEDRO CARCHA	265	230	495	486	4	5	495	489			6		495
	12		SANTA CATALINA LA TINTA	122	108	230	228	1	1	230	225			5		230
	13		SANTA CRUZ VERAPAZ	46	39	85	81	2	2	85	71			14		85
	14		SANTA MARIA CAHABON	118	127	245	241	4		245	242			3		245
	15		SENAHU	44	36	80	76	3	1	80	78			2		80
	16		TACTIC	59	35	94	94			94	81			13		94
	17		TAMAHU	33	29	62	61		1	62	59			3		62
	2		BAJA VERAPAZ	324	266	590	572	16	2	590	298			226	66	590
	1		CUBULCO	55	39	94	91	3		94	70			24		94
	2		GRAHADOS	15	11	26	26			26	2			24		26
	3		PURULHA	67	51	118	118			118	114			4		118
	4		RABINAL	49	34	83	80	3		83	65			18		83
	5		SALAMA	70	74	144	139	4	1	144	38			106		144
	6		SAN JERONIMO	11	13	24	21	3		24				24		24
	7		SAN MIGUEL CHICAJ	43	33	76	74	1	1	76	9			1	66	76
	8		SANTA CRUZ EL CHOL	14	11	25	23	2		25				25		25
	3		CHIMALTENANGO	894	831	1,725	1,725	36	11	1,725	1,054			211	460	1,725
	1		ACATENANGO	22	23	45	42	2	1	45	4			11	30	45
	2		CHIMALTENANGO	147	155	302	289	13		302	80				222	302
	3		EL TEJAR	37	34	71	67	3	1	71	3			11	57	71
	4		PARRAMOS	24	36	60	58	2		60	28			31	1	60
	5		PATZICIA	45	45	90	90			90	86			4		90
	6		PATZUN	106	80	186	181	3	2	186	181			5		186
	7		POCHUTA	2	9	11	11			11				11		11
	8		SAN ANDRES ITZAPA	36	41	77	72	1	4	77	60			17		77
	9		SAN JOSE POAQUIL	48	56	104	98	6		104	95			9		104
	10		SAN JUAN COMALAPA	50	44	94	92	1	1	94	90			3	1	94
	11		SAN MARTIN JILOTEPEQUE	70	63	133	130	3		133	5			3	125	133
	12		SAN PEDRO YEPOCAPA	44	45	89	88	1		89	47			39	3	89
	13		SANTA APOLONIA	53	48	101	101			101	89			12		101
	14		SANTA CRUZ BALANYA	28	20	48	46		2	48	47			1		48
	15		TECPAN GUATEMALA	146	97	243	243			243	213			9	21	243
	16		ZARAGOZA	36	35	71	70	1		71	26			45		71
	4		CHIQUIMULA	681	608	1,289	1,237	39	13	1,289	28		7	1,253	1	1,289
	1		CAMOTAN	105	108	213	205	2	6	213	12			201		213
	2		CHIQUIMULA	155	140	295	280	13	2	295			3	291	1	295
	3		CONCEPCION LAS MINAS	16	22	38	34	4		38				38		38
	4		ESQUIPULAS	79	69	148	142	5	1	148	5			143		148
	5		IPALA	27	24	51	48	2	1	51				51		51
	6		JOCOTAN	132	104	236	228	6	2	236	8		4	224		236
	7		OLOPA	82	61	143	142	1		143				143		143
	8		QUEZALTEPEQUE	28	33	61	58	3		61				61		61
	9		SAN JACINTO	20	10	30	27	2	1	30				30		30
	10		SAN JOSE LA ARADA	7	7	14	14			14				14		14
	11		SAN JUAN ERMITA	30	30	60	59	1		60	3			57		60
	5		EL PROGRESO	195	219	414	403	8	3	414	6			394	14	414
	1		EL JICARO	15	17	32	32			32				32		32
	2		GUASTATOYA	38	41	79	77	1	1	79				79		79
	3		MORAZAN	20	15	35	32	2	1	35	1			34		35
	4		SAN AGUSTIN ACASAGUASTLAN	36	50	86	85		1	86				86		86
	5		SAN ANTONIO LA PAZ	18	25	43	40	3		43	1			42		43
	6		SAN CRISTOBAL ACASAGUASTLAN	6	4	10	10			10				10		10



DIRECCIÓN DE PROCESOS
 SEGUIMIENTO TEMÁTICO INSTITUCIONAL 2021
 PRIMER DOCUMENTO PERSONAL DE IDENTIFICACION EMITIDO
 MES REPORTADO: MARZO

Población beneficiada

P	D	M	Departamento / municipio	Sexo			Juventud			Tercera Edad			Pueblo				
				Mujeres	Hombres	Total	18 a 30 años	31 a 60 años	61 años en adelante	Total	Maya	Xinca	Garifuna	Mestizos / Ladinos	No Indican	Total	
7			SANARATE	44	40	84	82	2		84	4			80		84	
8			SANSARE	18	27	45	45			45				91	14	45	
6			ESCUINTLA	866	897	1,703	1,639	50	14	1,703	14	2	1,370	317	1,703		
1			ESCUINTLA	153	152	305	296	8	1	305			1	304	305		
2			GUANAGAZAPA	27	34	61	58	2	1	61	2		59		61		
3			IZTAPA	39	44	83	82	1		83			83		83		
4			LA DEMOCRACIA	39	33	72	69	3		72			72		72		
5			LA GOMERA	48	48	96	94	2		96			87	9	96		
6			MÁSAGUA	73	57	130	124	6		130			130		130		
7			NEUVA CONCEPCION	118	114	232	218	10	4	232			231	1	232		
8			PALM	54	56	110	107	2	1	110	7		109		110		
9			PÜERTO SAN JOSE	53	43	96	95		1	96			94	2	96		
10			SAN VICENTE PACAYA	47	57	104	99	5		104	4		100		104		
11			SANTA LUCIA COTZUMALGUAPA	87	89	176	168	5	3	176	1		175		176		
12			SIPACATE	13	22	35	35			35			35		35		
13			SIQUINALA	52	41	93	91	1	1	93		2	90	1	93		
14			TIQUISATE	63	47	110	103	5	2	110			110		110		
7			GUATEMALA	3,968	3,802	7,770	7,336	334	100	7,770	826	11	5,794	1,199	7,770		
1			AMATITLAN	162	156	318	313	4	1	318			137	181	318		
2			CHINAUTLA	120	108	228	206	16	6	228	7		211	10	228		
3			CHUARRANCHO	45	35	80	78	2		80	64		16		80		
4			FRAJANES	94	73	167	162	2	3	167	2		30	135	167		
5			GUATEMALA	1,712	1,628	3,340	3,066	219	55	3,340	93	6	2,974	267	3,340		
6			MIXCO	157	172	329	321	5	3	329	1		327	1	329		
7			PALENCIA	104	99	203	193	9	1	203				203	203		
8			SAN JOSE DEL GOLFO	29	27	56	54	2		56			56		56		
9			SAN JOSE PINULA	161	154	315	303	8	4	315	1	1	216	97	315		
10			SAN JUAN SACATEPEQUEZ	265	260	525	516	5	4	525	472		52	1	525		
11			SAN MIGUEL PETAPA	149	184	333	320	11	2	333	3	2	325	3	333		
12			SAN PEDRO AYAMPUC	50	46	96	90	5	1	96	18		77	1	96		
13			SAN PEDRO SACATEPEQUEZ	106	116	222	217	3	2	222	138		84		222		
14			SAN RAYMUNDO	122	116	238	224	11	3	238				238	238		
15			SANTA CATARINA PINULA	89	80	169	158	7	4	169		1	168		169		
16			VILLA CANALES	222	187	409	400	7	2	409	1	1	405	2	409		
17			VILLA NUEVA	381	361	742	715	18	9	742	26		715		742		
8			HUEHUETENANGO	2,031	1,710	3,741	3,528	174	39	3,741	2,424	1	1,304	12	3,741		
1			AGUACATAN	84	80	164	157	7		164	145		19		164		
2			CHIANTLA	114	108	222	220	2		222	12	1	209		222		
3			COLOTENANGO	59	47	106	102	4		106	105	1	1		106		
4			CONCEPCION HUISTA	29	30	59	55	4		59	52		7		59		
5			CUILCO	96	63	159	142	11	6	159	3		156		159		
6			HUEHUETENANGO	148	141	289	284	3	2	289	21		263	5	289		
7			JACALTENANGO	57	36	93	85	7	1	93	88			5	93		
8			LA DEMOCRACIA	98	89	187	169	16	2	187	76		111		187		
9			LA LIBERTAD	49	55	104	98	5	1	104	18		86		104		
10			MALACATANCITO	51	38	89	88	1		89	5		84		89		
11			NEHON	74	52	126	119	6	1	126	85		41		126		
12			PETATAN	8	8	16	13	3		16	14		2		16		
13			SAN ANTONIO HUISTA	39	27	66	63	2	1	66	22		44		66		
14			SAN GASPAR IXCHIL	30	27	57	54	3		57	57				57		
15			SAN ILDEFONSO IXTAPUJAN	77	76	153	142	11		153	146		7		153		
16			SAN JUAN ATITAN	36	26	62	60	2		62	62				62		
17			SAN JUAN IXCOY	43	38	81	74	7		81	50		31		81		
18			SAN MATEO IXTATAN	105	86	191	177	13	1	191	188		3		191		
19			SAN MIGUEL ACATAN	48	45	93	86	7		93	93				93		
20			SAN PEDRO NECTA	56	54	110	108	2		110	92		18		110		
21			SAN PEDRO SOLOMA	76	59	135	117	12	6	135	130		5		135		
22			SAN RAFAEL LA INDEPENDENCIA	23	22	45	39	3	3	45	45				45		
23			SAN RAFAEL PETZAL	23	14	37	35	2		37	31		6		37		
24			SAN SEBASTIAN COATAN	26	19	45	40	4	1	45	45				45		
25			SAN SEBASTIAN HUEHUETENANGO	66	46	112	111		1	112	96		15		112		
26			SANTA ANA HUISTA	22	18	40	37	3		40	5		35		40		
27			SANTA BARBARA	54	40	94	92	2		94	92		2		94		
28			SANTA CRUZ BARILLAS	276	220	496	479	15	2	496	435		59	2	496		
29			SANTA EULALIA	67	68	135	125	3	7	135	135				135		
30			SANTIAGO CHIMALTENANGO	19	17	36	35	1		36	32		4		36		
31			TECTITAN	35	24	59	51	5	3	59			59		59		
32			TODOS SANTOS CUCHUMATAN	23	25	48	44	3	1	48	40		8		48		
33			UNION CANTINIL	20	12	32	27	5		32	4		28		32		
9			IZABAL	769	693	1,462	1,405	43	14	1,462	425	4	1,028	5	1,462		
1			EL ESTOR	161	132	293	260	2	1	293	277		16		293		
2			LIVINGSTON	147	102	249	234	12	3	249	145	3	101		249		
3			LOS AMATES	123	103	226	221	2	3	226			226		226		
4			MORALES	174	187	361	341	16	4	361	1		360		361		
5			PUERTO BARRIOS	164	169	333	319	11	3	333	2		325	5	333		
10			JALAPA	655	575	1,230	1,178	47	5	1,230	6	132	4	1,093	5	1,230	
1			JALAPA	211	181	392	376	15	1	392	2	2	386	2	392		
2			MATAQUESCUINTLA	134	91	225	220	4	1	225	1	45	178	1	225		
3			MONJAS	71	83	154	139	15		154			153	1	154		
4			SAN CARLOS ALZATATE	71	73	144	142	1	1	144	1	85	57	1	144		
5			SAN LUIS HUOTEPEQUE	42	29	71	67	4		71	2		69		71		

DIRECCIÓN DE PROCESOS
 SEGUIMIENTO TEMÁTICO INSTITUCIONAL 2021
 PRIMER DOCUMENTO PERSONAL DE IDENTIFICACION EMITIDO
 MES REPORTADO: MARZO

P	D	M	Departamento / municipio	Sexo						Pueblo						
				Mujeres	Hombres	Total	Juventud		Tercera Edad 61 años en adelante	Total	Maya	Xinca	Garífuna	Mestizos/Ladinos	No Indican	Total
							18 a 30 años	31 a 60 años								
		6	SAN MANUEL CHAPARRON	14	11	25	23	2		25				25		25
		7	SAN PEDRO PINULA	112	107	219	211	6	2	219			4	215		219
11			JUTIAPA	626	675	1,301	1,220	59	22	1,301	2	132	1	1,079	87	1,301
		1	AGUA BLANCA	23	30	53	45	7	1	53				49	4	53
		2	ASUNCION MITA	46	55	101	89	6	6	101				101		101
		3	ATESCATEMPA	21	29	50	46	3	1	50				45	5	50
		4	COMAPA	57	60	117	114	3		117				117		117
		5	CONGUACO	18	26	44	42	1	1	44				44		44
		6	EL ADELANTO	10	12	22	22			22				22		22
		7	EL PROGRESO	45	43	88	78	6	4	88		1		28	59	88
		8	JALPATAGUA	33	27	60	56	4		60				59	1	60
		9	JEREZ	6	7	13	12	1		13				12	1	13
		10	JUTIAPA	200	203	403	391	7	5	403	2	113		285	3	403
		11	MOYUTA	52	44	96	90	4	2	96				96		96
		12	PASADO	14	20	34	31	3		34				34		34
		13	QUESADA	38	41	79	77	1	1	79		17		62		79
		14	SAN JOSE ACATEMPA	12	9	21	21			21				10	11	21
		15	SANTA CATARINA MITA	30	38	68	58	9	1	68		1	1	66		68
		16	YUPILTEPEQUE	14	17	31	30	1		31				28	3	31
		17	ZAPOTITLAN	7	14	21	18	3		21				21		21
12			PETEN	787	631	1,418	1,356	47	15	1,418	314	1	1,101	2	1,418	
		1	DOLORES	39	30	69	67	2		69				66	2	69
		2	EL CHAL	35	25	60	55	3	2	60	14			46		60
		3	FLORES	62	53	115	109	5	1	115	6			109		115
		4	LA LIBERTAD	146	124	270	259	6	5	270	32			238		270
		5	LAS CRUCES	51	41	92	87	5		92	8			84		92
		6	MELCHOR DE MENCOS	33	38	71	64	6	1	71				71		71
		7	POPTUN	79	59	138	129	6	3	138	50			88		138
		8	SAN ANDRES	24	15	39	38	1		39	4			35		39
		9	SAN BENITO	51	54	105	104	1		105	1			104		105
		10	SAN FRANCISCO	21	22	43	38	3	2	43	2			41		43
		11	SAN JOSE	8	8	16	15	1		16	5			11		16
		12	SAN LUIS	93	58	151	149	1	1	151	77			74		151
		13	SANTA ANA	19	22	41	40	1		41	1			40		41
		14	SAYAXCHE	126	82	208	202	6		208	113		1	94		208
13			QUETZALTENANGO	1,135	1,147	2,282	2,144	103	35	2,282	844	1	1,051	386	2,282	
		1	ALMOLONGA	18	24	42	40	1	1	42	2			39	1	42
		2	CABRICAN	35	34	69	65	3	1	69	54			14	1	69
		3	CAJOLA	22	33	55	47	6	2	55	51			4		55
		4	CANTEL	68	64	132	127	3	2	132	124			8		132
		5	COATEPEQUE	128	123	251	235	13	3	251				251		251
		6	COLOMBA	64	76	140	137	2	1	140				136	4	140
		7	CONCEPCION CHIQUIRICHAPA	21	21	42	37	3	2	42	41			1		42
		8	EL PALMAR	33	28	61	58	3		61	26			35		61
		9	FLORES COSTA CUCA	47	61	108	97	7	4	108				102	6	108
		10	GENOVA	55	58	113	107	5	1	113	11			102		113
		11	HUITAN	26	22	48	44	3	1	48	45			3		48
		12	LA ESPERANZA	61	67	128	120	7	1	128	41			86	1	128
		13	OLINTEPEQUE	42	50	92	89	3		92	17			2	73	92
		14	OSTUNCALCO	76	58	134	127	5	2	134	115			19		134
		15	PALESTINA DE LOS ALTOS	29	27	56	52	3	1	56	34			22		56
		16	QUETZALTENANGO	184	170	354	340	8	6	354	50	1		106	197	354
		17	SALCAJA	51	53	104	97	6	1	104	1			1	102	104
		18	SAN CARLOS SIJA	25	32	57	52	3	2	57	23			34		57
		19	SAN FRANCISCO LA UNION	24	16	40	36	1	3	40	37			2	1	40
		20	SAN MARTIN SACATEPEQUEZ	40	48	88	79	8	1	88	85			3		88
		21	SAN MATEO	29	27	56	54	2		56	2			54		56
		22	SAN MIGUEL SIGUILA	22	24	46	45	1		46	44			2		46
		23	SIBILLA	14	14	28	26	2		28	9			19		28
		24	ZUHIL	21	17	38	33	5		38	32			6		38
14			QUICHE	1,664	1,335	2,999	2,909	68	22	2,999	2,651		336	12	2,999	
		1	CANILLA	26	22	48	46	2		48	33			15		48
		2	CHAJUL	119	60	179	177	2		179	163			16		179
		3	CHICAMAN	49	36	85	83	1	1	85	54			30	1	85
		4	CHICHE	34	34	68	66	2		68	63			4	1	68
		5	CHICHICASTENANGO	210	188	398	389	6	3	398	396			1	1	398
		6	CHINIQUE	39	46	85	81	3	1	85	67			16	2	85
		7	CUNEN	75	52	127	123	2	2	127	118			9		127
		8	IXCAN	186	148	334	320	8	6	334	243			91		334
		9	JOYABAJ	141	104	245	231	10	4	245	229			16		245
		10	NEBAJ	96	63	159	154	5		159	151			8		159
		11	PACHALUM	58	60	118	111	6	1	118	74			42	2	118
		12	PATZITE	45	34	79	75	3	1	79	74			5		79
		13	SACAPULAS	55	63	118	115	1	2	118	105			12	1	118
		14	SAN ANDRES SAJACAJA	54	34	88	85	3		88	82			4	2	88
		15	SAN ANTONIO ILOTENANGO	44	42	86	85	1		86	83			3		86
		16	SAN BARTOLOME JOCOTENANGO	16	23	39	39			39	36			3		39
		17	SAN JUAN COTZAL	61	45	106	106			106	100			6		106
		18	SAN PEDRO JOCOPILAS	64	39	103	102	1		103	102			1		103
		19	SANTA CRUZ DEL QUICHE	145	120	265	260	5		265	241			23	1	265



DIRECCIÓN DE PROCESOS
 SEGUIMIENTO TEMÁTICO INSTITUCIONAL 2021
 PRIMER DOCUMENTO PERSONAL DE IDENTIFICACION EMITIDO
 MES REPORTADO: MARZO

P	D	M	Departamento / municipio	Sexo					Población beneficiada								
				Mujeres	Hombres	Total	Juventud	Adultos	Tercera	Total	Maya	Xinca	Garífuna	Mestizos /Ladinos	No indican	Total	
							18 a 30 años	31 a 60 años	61 años en adelante								
	20		USPANTAN	86	74	160	155	4	1	160	133			27		160	
	21		ZACUALPA	61	48	109	106	3		109	104			4	1	109	
15			RETALHULEU	375	389	764	725	33	6	764	20			743	1	764	
	1		CHAMPERICO	40	56	96	88	8		96	13			83		96	
	2		EL ASINTAL	30	28	58	54	3	1	58	5			53		58	
	3		NUOVO SAN CARLOS	29	36	65	63		2	65				65		65	
	4		RETALHULEU	106	119	225	211	13	1	225				225		225	
	5		SAN ANDRES VILLA SECA	62	58	120	115	4	1	120	2			118		120	
	6		SAN FELIPE RETALHULEU	19	10	29	28	1		29				29		29	
	7		SAN MARTIN ZAPOTTILAN	36	36	72	68	3	1	72				71	1	72	
	8		SAN SEBASTIAN	39	35	74	73	1		74				74		74	
	9		SANTA CRUZ MILUA	14	11	25	25			25				25		25	
16			SACATEPEQUEZ	587	562	1,149	1,104	32	13	1,149	304		1	658	186	1,149	
	1		ANTIGUA GUATEMALA	91	87	178	163	11	4	178				158	20	178	
	2		CIUDAD VIEJA	60	48	108	107	1		108	1			102	5	108	
	3		JOCOTENANGO	21	40	61	53	6	2	61	3			55	3	61	
	4		MAGDALENA MILPAS ALTAS	28	25	53	53			53	2			43	8	53	
	5		PASTORES	19	17	36	36			36	4		1	29	2	36	
	6		SAN ANTONIO AGUAS CALIENTES	6	6	12	12			12	10			2		12	
	7		SAN BARTOLOME MILPAS ALTAS	14	13	27	26	1		27	1			28		27	
	8		SAN JUAN ALOTENANGO	54	50	104	102	1	1	104				14	90	104	
	9		SAN LUCAS SACATEPEQUEZ	63	59	122	117	4	1	122	7			114	1	122	
	10		SAN MIGUEL DUEÑAS	18	17	35	33	2		35				1	34	35	
	11		SANTA CATARINA BARAHONA	21	21	42	39	1	2	42	29			13		42	
	12		SANTA LUCIA MILPAS ALTAS	40	36	76	75		1	76	4			72		76	
	13		SANTA MARIA DE JESUS	32	36	68	68			68	56			12		68	
	14		SANTIAGO SACATEPEQUEZ	44	43	87	86		1	87	79			8		87	
	15		SANTO DOMINGO XENACOJ	18	18	36	36			36	33			1	2	36	
	16		SUMPANGO	58	46	104	98	5	1	104	75			8	21	104	
17			SAN MARCOS	1,629	1,440	3,069	2,861	180	28	3,069	675		7	2,290	97	3,069	
	1		AYUTLA	67	45	112	102	10		112				96	16	112	
	2		CATARINA	47	44	91	85	6		91				87	4	91	
	3		COMITANCILLO	87	73	160	154	5	1	160	160					160	
	4		CONCEPCION TUTUAPA	102	71	173	155	12	6	173	164			9		173	
	5		EL QUETZAL	30	31	61	58	2	1	61				61		61	
	6		EL TUMBADOR	37	33	70	68		2	70				67	3	70	
	7		ESQUIPULAS PALO GORDO	16	18	34	33		1	34				34		34	
	8		KCHIGUAN	46	33	79	71	8		79	71			8		79	
	9		LA BLANCA	24	36	60	57	3		60				60		60	
	10		LA REFORMA	41	28	69	67	2		69					1	69	
	11		MALACATAN	201	171	372	338	28	6	372	2		6	361	3	372	
	12		NUOVO PROGRESO	53	25	78	75	3		78				77	1	78	
	13		OCOS	15	19	34	29	5		34				34		34	
	14		PAJARITA	86	78	164	158	5	1	164	1			162	1	164	
	15		RIO BLANCO	10	7	17	16	1		17	5			12		17	
	16		SAN ANTONIO SACATEPEQUEZ	41	35	76	76			76				11	65	76	
	17		SAN CRISTOBAL CUCHO	15	29	44	40	4		44				44		44	
	18		SAN JOSE EL RODDO	32	45	77	67	8	2	77	1		1	75		77	
	19		SAN JOSE CUJUTENAM	15	26	42	37	5		42				42		42	
	20		SAN LORENZO	25	22	47	43	3	1	47	28			19		47	
	21		SAN MARCOS	86	73	159	151	7	1	159	8			150	1	159	
	22		SAN MIGUEL IXTAAHUACAN	54	51	115	111	4		115	107			8		115	
	23		SAN PABLO	89	79	168	155	11	2	168	12			156		168	
	24		SAN PEDRO SACATEPEQUEZ	94	83	177	170	7		177				177		177	
	25		SAN RAFAEL PIE DE LA CUESTA	29	25	54	52	1	1	54				54		54	
	26		SIGNAL	32	26	58	48	9	1	58	14			44		58	
	27		SIPACAPA	30	26	56	54	2		56	41			14	1	56	
	28		TACANA	125	122	247	229	17	1	247				247		247	
	29		TAJUMULCO	29	31	60	52	7	1	60	59				1	60	
	30		TEJUTLA	60	55	115	110	5		115	2			113		115	
18			SANTA ROSA	481	505	986	953	30	3	986	7		51	2	861	65	986
	1		BARBERENA	90	82	172	167	5		172				169	3	172	
	2		CASILLAS	27	26	53	50	3		53			23	30		53	
	3		CHIQUMULLILA	73	75	148	140	8		148				148		148	
	4		CUILAPA	48	52	100	98	2		100	2		1	97		100	
	5		GUAZACAPAN	11	27	38	37	1		38	1			37		38	
	6		NUOVA SANTA ROSA	39	38	77	73	4		77	1		18	58		77	
	7		ORATORIO	28	24	52	49	2	1	52	2		1	49		52	
	8		PUEBLO NUEVO VIÑAS	28	39	67	66		1	67				67		67	
	9		SAN JUAN TECUACD	27	18	45	45			45			2	43		45	
	10		SAN RAFAEL LAS FLORES	15	32	47	46	1		47	1		5	24	17	47	
	11		SANTA CRUZ NARANJO	16	27	43	43			43				43		43	
	12		SANTA MARIA IXHUATAN	24	24	48	47	1		48			1	2	1	48	


DIRECCIÓN DE PROCESOS
 SEGUIMIENTO TEMÁTICO INSTITUCIONAL 2021
 PRIMER DOCUMENTO PERSONAL DE IDENTIFICACION EMITIDO
 MES REPORTADO: MARZO

P	D	M	Departamento / municipio	Sexo			Población beneficiada			Pueblo						
				Mujeres	Hombres	Total	Juventud 18 a 30 años	Adultos 31 a 60 años	Tercera Edad 61 años en adelante	Total	Maya	Xinca	Garífuna	Mestizos /Ladinos	No indican	Total
	13		SANTA ROSA DE LIMA	29	19	48	44	3	1	48				5	43	48
	14		TAXISCO	26	22	48	48			48					47	48
	19		SOLOLA	640	540	1,180	1,140	29	11	1,180	1,053		2	116	9	1,180
		1	CONCEPCION	15	19	34	34			34	33			1		34
		2	NAHUALA	63	52	115	107	6	2	115	114		1			115
		3	PANAJACHEL	36	36	72	69	3		72	57			13	2	72
		4	SAN ANDRES SEMETABAJ	38	27	65	63	2		65	57		1		7	65
		5	SAN ANTONIO PALOPO	26	26	52	47	5		52	48			4		52
		6	SAN JOSE CHACAYA	28	12	40	40			40	36			4		40
		7	SAN JUAN LA LAGUNA	5	12	17	17			17	16			1		17
		8	SAN LUCAS TOLIMAN	54	45	99	97	2		99	85			14		99
		9	SAN MARCOS LA LAGUNA	4	4	8	8			8	8					8
		10	SAN PABLO LA LAGUNA	7	12	19	18	1		19	19					19
		11	SAN PEDRO LA LAGUNA	14	7	21	20		1	21	18			1	2	21
		12	SANTA CATARINA IXTAHUACAN	67	49	116	113	1	2	116	113			3		116
		13	SANTA CATARINA PALOPO	12	17	29	28	1		29	28			1		29
		14	SANTA CLARA LA LAGUNA	15	19	34	34			34	33			1		34
		15	SANTA CRUZ LA LAGUNA	4	6	10	10			10	10					10
		16	SANTA LUCIA UTATLAN	40	30	70	65	2	3	70	69			1		70
		17	SANTA MARIA VISITACION	5	5	10	10			10	9				1	10
		18	SANTIAGO ATITLAN	40	37	77	74	1	2	77	74			1	2	77
		19	SOLOLA	167	125	292	286	5	1	292	226			64	2	292
	20		SUCHITEPEQUEZ	748	744	1,492	1,439	39	14	1,492	313		1	942	236	1,492
		1	CHICACAO	69	78	147	144	2	1	147	1			139	7	147
		2	CUYOTENANGO	36	42	78	77	1		78				9	69	78
		3	MAZATENANGO	113	105	218	207	9	2	218	1			92	125	218
		4	PATULUL	47	52	99	95	2	2	99	12			87		99
		5	PUEBLO NUEVO	16	24	40	39	1		40	24			15	1	40
		6	RIO BRAVO	41	32	73	73			73				73		73
		7	SAMAYAC	54	56	110	107	2	1	110	69			41		110
		8	SAN ANTONIO SUCHITEPEQUEZ	78	68	146	139	5	2	146	92			50	4	146
		9	SAN BERNARDINO	12	7	19	19			19	12			7		19
		10	SAN FRANCISCO ZAPOTITLAN	37	27	64	61	2	1	64	24			40		64
		11	SAN GABRIEL	18	17	35	35			35	12			23		35
		12	SAN JOSE EL IDOLO	11	25	36	36			36				36		36
		13	SAN JOSE LA MAQUINA	38	34	72	67	2	3	72				72		72
		14	SAN JUAN BAUTISTA	22	23	45	42	2	1	45				45		45
		15	SAN LORENZO	13	18	31	29	2		31				21	10	31
		16	SAN MIGUEL PANAN	25	15	40	40			40				39	1	40
		17	SAN PABLO JOCOPILAS	8	10	18	18			18				18		18
		18	SANTA BARBARA	30	33	63	63			63	1		1	61		63
		19	SANTO DOMINGO SUCHITEPEQUEZ	35	29	64	57	6	1	64				63	1	64
		20	SANTO TOMAS LA UNION	35	37	72	69	3		72	56			16		72
		21	ZUNILITO	10	12	22	22			22	9			13		22
	21		TOTONICAPAN	711	629	1,340	1,277	43	20	1,340	1,258			79	3	1,340
		1	MOMOSTENANGO	135	149	284	275	5	4	284	283				1	284
		2	SAN ANDRES XECUL	54	39	93	87	4	2	93	92			1		93
		3	SAN BARTOLO	51	31	82	76	2	4	82	32			50		82
		4	SAN CRISTOBAL TONONICAPAN	56	48	104	100	2	2	104	99			5		104
		5	SAN FRANCISCO EL ALTO	123	100	223	208	11	4	223	222				1	223
		6	SANTA LUCIA LA REFORMA	49	38	87	87			87	87					87
		7	SANTA MARIA CHIQUIMULA	71	76	147	142	2	3	147	146			1		147
		8	TOTONICAPAN	172	148	320	302	17	1	320	297			22	1	320
	22		ZACAPA	374	366	740	702	27	11	740	2		3	659	76	740
		1	CABAÑAS	10	15	25	24	1		25				25		25
		2	ESTANZUELA	12	16	28	24	4		28				28		28
		3	GUALAN	58	75	133	128	3	2	133				133		133
		4	HUIITE	9	7	16	15		1	16				16		16
		5	LA UNION	86	64	150	149	1		150	1		1	144	4	150
		6	RIO HONDO	31	19	50	44	6		50	1			29	20	50
		7	SAN DIEGO	13	18	31	30	1		31			1	30		31
		8	SAN JORGE	8	14	22	21	1		22				22		22
		9	TECULUTAN	34	26	60	60			60			1	59		60
		10	USUMATLAN	10	8	18	16	1	1	18				18		18
		11	ZACAPA	103	104	207	191	9	7	207				155	52	207


RENAP
 Registro Nacional de las Personas
 Ing. Victor Manuel González Pérez,
 Director de Procesos
 Dirección de Procesos
 Sede Central de RENAP, Guatemala, Guatemala

**DIRECCIÓN DE PROCESOS
SEGUIMIENTO TEMÁTICO INSTITUCIONAL 2021
DOCUMENTOS PERSONALES DE IDENTIFICACION POR REPOSICIÓN EMITIDOS
MES REPORTADO: MARZO**

P	D	M	Departamento / municipio	Sexo						Población beneficiada						
				Mujeres	Hombres	Total	Juventud			Total	Pueblo					
							18 a 30 años	31 a 40 años	Tercera Edad 61 años en adelante		Maya	Xinca	Garífuna	Mestizos /Ladinos	No indican	Total
1	1	1	Total general	13,230	23,281	36,511	17,177	16,243	3,091	36,511	8,807	164	16	25,547	1,977	36,511
1	1		ESPAÑA	2		2	1	1		2				2		2
	1		MADRID	2		2	1	1		2				2		2
	1		AJALVIR	2		2	1	1		2				2		2
2			ESTADOS UNIDOS DE AMÉRICA	201	400	601	310	283	8	601	116			239	246	601
	1		ARIZONA	7	11	18	11	7		18	6				12	18
	1		PHOENIX	7	11	18	11	7		18	6				12	18
	2		CALIFORNIA	26	53	79	38	37	4	79	14			39	26	79
	1		LOS ANGELES	14	31	45	21	20	4	45	5			14	26	45
	2		SAN BERNARDINO	12	22	34	17	17		34	9			25		34
	3		COLORADO	5	10	15	5	10		15					15	15
	1		DENVER	5	10	15	5	10		15					15	15
	4		FLORIDA	18	28	46	21	25		46	21			13	12	46
	1		MIAMI	18	28	46	21	25		46	21			13	12	46
	5		GEORGIA	20	62	82	44	38		82	42			35	5	82
	1		ATLANTA	20	62	82	44	38		82	42			35	5	82
	6		ILLINOIS	32	70	102	53	46	3	102					102	102
	1		CHICAGO	32	70	102	53	46	3	102					102	102
	7		MARYLAND	53	77	130	69	60	1	130	20			106	4	130
	1		SILVER SPRING	53	77	130	69	60	1	130	20			106	4	130
	8		NUEVA YORK	20	42	62	33	29		62	8			28	26	62
	1		NUEVA YORK	20	42	62	33	29		62	8			28	26	62
	9		TEXAS	20	47	67	36	31		67	5			18	44	67
	1		HOUSTON	20	47	67	36	31		67	5			18	44	67
3			GUATEMALA	13,027	22,881	35,908	16,866	15,959	3,083	35,908	8,691	164	16	25,306	1,731	35,908
	1		ALTA VERAPAZ	611	952	1,563	847	608	108	1,563	1,313			241	9	1,563
	1		CHAHAL	19	25	44	31	10	3	44	40			4		44
	2		CHISEC	36	23	59	22	29	8	59	55			4		59
	3		COBAN	113	160	273	124	133	16	273	177			91	5	273
	4		FRAY BARTOLOME DE LAS CASAS	54	83	137	78	54	5	137	124			13	54	137
	5		LANQUIN	14	31	45	28	15	2	45	43			2		45
	6		PANZOS	10	26	36	25	10	1	36	33			3		36
	7		RAXRUHA	35	62	97	64	29	4	97	77			20		97
	8		SAN CRISTOBAL VERAPAZ	74	70	144	75	49	20	144	117			24	3	144
	9		SAN JUAN CHAMELCO	47	92	139	75	53	11	139	123			16		139
	10		SAN MIGUEL TUCURU	7	14	21	16	4	1	21	19			2		21
	11		SAN PEDRO CARCHA	102	155	257	120	125	12	257	246			10	1	257
	12		SANTA CATALINA LA TINTA	30	63	93	58	23	12	93	86			7		93
	13		SANTA CRUZ VERAPAZ	26	64	90	50	35	5	90	65			25		90
	14		SANTA MARIA CAHABON	2		2	1	1		2	2					2
	15		SENAHU	12	8	20	12	7	1	20	19			1		20
	16		TACTIC	21	52	73	48	20	5	73	57			16		73
	17		TAMAHU	9	24	33	20	11	2	33	30			3		33
	2		BAJA VERAPAZ	140	284	424	236	154	34	424	211			210	3	424
	1		CUBULCO	8	10	18	10	5	3	18	11			7		18
	2		GRANADOS	4	17	21	12	5	4	21	1			19	1	21
	3		PURULHA	13	37	50	35	13	2	50	39			11		50
	4		RABINAL	56	94	150	75	64	11	150	129			21		150
	5		SALAMA	55	124	179	99	66	14	179	31			148		179
	6		SAN JERONIMO	1	1	2	2			2				2		2
	7		SAN MIGUEL CHICAJ	2	1	3	2	1		3				1	2	3
	8		SANTA CRUZ EL CHOL	1		1	1			1				1		1
	3		CHIMALTENANGO	481	883	1,364	673	592	99	1,364	591			258	515	1,364
	1		ACATENANGO	13	27	40	22	14	4	40	5			21	14	40
	2		CHIMALTENANGO	167	295	462	212	224	26	462	90			8	364	462
	3		EL TEJAR	32	78	110	48	50	12	110	2			70	38	110
	4		PARRAMOS	1		1	1			1				1		1
	5		PATZICIA	16	37	53	27	22	4	53	49			3	1	53
	6		PATZUN	12	20	32	18	11	3	32	27			5		32
	7		POCHUTA	6	6	12	3	3		6	1			5		6
	8		SAN JOSE POAQUIL	26	54	80	53	25	2	80	75			5		80
	9		SAN JUAN COMALAPA	26	64	90	46	37	7	90	82			8		90
	10		SAN MARTIN JILOTEPEQUE	48	52	100	48	41	11	100	4			12	84	100
	11		SAN PEDRO YEPOCAPA	29	67	96	50	36	10	96	58			37	1	96
	12		SANTA APOLONIA	11	28	39	20	17	2	39	35			4		39
	13		SANTA CRUZ BALANYA	23	22	45	18	22	5	45	43			1	1	45
	14		TECPAN GUATEMALA	48	76	124	62	54	8	124	97			15	12	124
	15		ZARAGOZA	29	57	86	46	35	5	86	22			64		86
	16		CHIQUMULA	334	560	894	403	412	79	894	11			878	5	894
	4		CAMOTAN	29	52	81	43	30	8	81	2			78	1	81
	1		CHIQUMULA	100	181	281	111	142	28	281				281		281
	2		CONCEPCION LAS MINAS	16	22	38	16	20	2	38				38		38
	3		ESQUIPULAS	69	94	163	76	70	17	163	4			155	4	163
	4		IPALA	4	14	18	10	8		18				18		18
	5		JOCOTAN	44	63	107	50	55	2	107	3			104		107
	6		OLOPA	9	23	32	18	14		32				32		32
	7		QUEZALTEPEQUE	17	31	48	19	21	8	48				48		48
	8		SAN JACINTO	12	32	44	22	17	5	44				44		44
	9		SAN JOSE LA ARADA	13	18	31	11	16	4	31				31		31
	10		SAN JUAN ERMITA	21	30	51	27	19	5	51	2			49		51
	11		EL PROGRESO	154	341	495	237	214	44	495	4			490	1	495
	5		EL JICARO	21	20	41	21	16	4	41				41		41
	1		GUASTATOYA	32	69	101	45	45	11	101				101		101
	2		MORAZAN	10	20	30	16	11	3	30				30		30
	3		SAN AGUSTIN ACASAGUASTLAN	26	70	96	40	50	6	96	1			95		96
	4		SAN ANTONIO LA PAZ	13	32	45	23	20	2	45	1			44		45
	5		SAN CRISTOBAL ACASAGUASTLAN	5	14	19	11	7	1	19				19		19
	6		SANARATE	39	98	137	68	53	16	137	2			135		137
	7		SANSARE	8	18	26	13	12	1	26				25	1	26
	8		ESCUINTLA	484	915	1,399	645	616	138	1,399	33			1,343	23	1,399



DIRECCIÓN DE PROCESOS
SEGUIMIENTO TEMÁTICO INSTITUCIONAL 2021
DOCUMENTOS PERSONALES DE IDENTIFICACION POR REPOSICIÓN EMITIDOS
MES REPORTADO: MARZO

P	D	M	Departamento / municipio	Población beneficiada														
				Sexo			Juventud			Adultos			Tercera Edad			Pueblo		
				Mujeres	Hombres	Total	18 a 30 años	31 a 40 años	61 años en adelante	Total	Maya	Xinca	Garífuna	Mestizos /Ladinos	No Indican	Total		
6			ESCUINTLA	21	24	45	13	20	12	45				84	11	45		
	1		GUANAGAZAPA	14	30	44	20	18	6	44	1			43		44		
	2		IZTAPA	45	99	145	70	69	6	145	1			143	1	145		
	3		LA DEMOCRACIA	38	71	109	55	44	10	109	2			104	3	109		
	4		LA GOMERA	45	121	166	94	59	13	166	3			156	7	166		
	5		MASAGUA	5	2	7	3	4		7				7		7		
	6		NEUEVA CONCEPCION	63	111	174	75	72	27	174				174		174		
	7		PALIN	68	126	194	84	89	21	194	13			181		194		
	8		PUERTO SAN JOSE	14	20	34	21	10	3	34	4			30		34		
	9		SAN VICENTE PACAYA	57	118	185	76	93	16	185	7			178		185		
	10		SANTA LUCIA COTZUMALGUAPA	5	9	14	8	4	2	14				14		14		
	11		SIPACATE	17	25	42	23	17	2	42				42		42		
	12		SIQUINALA	18	44	62	32	27	3	62	1			61		62		
	13		TIQUISATE	73	105	178	71	90	17	178	1			176	1	178		
	14		GUATEMALA	3,033	5,662	8,695	3,640	4,308	747	8,695	478	3		7,633	581	8,695		
7			AMATITLAN	36	56	92	51	25	16	92	1			86	5	92		
	1		CHINAUTLA	82	164	246	116	110	20	246	6			218	22	246		
	2		CHUARRANCHO	15	53	68	32	29	7	68	44			24		68		
	3		FRAJANES	114	176	290	114	134	42	290				267	23	290		
	4		GUATEMALA	1,229	2,287	3,516	1,326	1,880	310	3,516	170	1		3,238	107	3,516		
	5		MIXCO	169	367	536	214	270	52	536	10			508	18	536		
	6		PALENCIA	45	103	148	84	47	17	148	1			145		148		
	7		SAN JOSE DEL GOLFO	2	2	2	2	2		2				2		2		
	8		SAN JOSE PINULA	197	335	532	226	262	44	532	4		1	477	50	532		
	9		SAN JUAN SACATEPEQUEZ	34	73	107	59	43	5	107	76			31		107		
	10		SAN MIGUEL PETAPA	204	432	636	281	314	41	636	5		1	627	3	636		
	11		SAN PEDRO AYAMPUC	51	90	141	65	64	12	141	19			119	3	141		
	12		SAN PEDRO SACATEPEQUEZ	59	69	128	60	67	1	128	58			70		128		
	13		SAN RAYMUNDO	59	125	184	88	83	13	184	1				183	184		
	14		SANTA CATARINA PINULA	88	171	259	102	143	14	259	2			257		259		
	15		VILLA CANALES	165	347	512	243	225	44	512	2			508	2	512		
	16		VILLA NUEVA	486	812	1,298	579	610	109	1,298	79			1,200	19	1,298		
	17		HUEHUETENANGO	900	1,282	2,182	1,105	907	170	2,182	1,309			868	5	2,182		
8			AGUACATAN	2	1	3	3	2		3	2			1		3		
	1		CHIANTLA	1	1	2	2	2		2				2		2		
	2		COLOTENANGO	3	5	8	4	1	3	8	7			1		8		
	3		CONCEPCION HUISTA	19	12	31	20	10	1	31	30			1		31		
	4		CUILCO	35	43	78	41	25	12	78				78		78		
	5		HUEHUETENANGO	121	187	308	144	137	27	308	51			254	3	308		
	6		JACALTENANGO	19	34	53	27	25	1	53	50			2	1	53		
	7		LA DEMOCRACIA	81	92	173	86	72	15	173	60			113		173		
	8		LA LIBERTAD	56	75	131	44	79	8	131	17			114		131		
	9		MALACATANCITO	5	11	16	7	8	1	16	1			15		16		
	10		NENTON	35	49	84	37	38	9	84	61			23		84		
	11		PETATAN	5	16	21	9	12	9	21	13			8		21		
	12		SAN ANTONIO HUISTA	27	40	67	28	30	9	67	20			47		67		
	13		SAN ILDEFONSO IXTAAHUACAN	45	55	100	49	46	5	100	90			10		100		
	14		SAN JUAN ATITAN	19	43	62	33	25	4	62	59			3		62		
	15		SAN JUAN IXCOY	2	7	9	6	2	1	9	7			2		9		
	16		SAN MATEO IXTATAN	39	55	95	56	37	2	95	94			1		95		
	17		SAN MIGUEL ACATAN	21	22	43	18	20	5	43	42			1		43		
	18		SAN PEDRO NECTA	17	54	71	37	29	5	71	57			14		71		
	19		SAN PEDRO SOLOMA	54	55	109	58	46	5	109	103			6		109		
	20		SAN RAFAEL LA INDEPENDENCIA	15	19	34	18	13	3	34	34					34		
	21		SAN RAFAEL PETZAL	9	30	39	22	13	4	39	27			12		39		
	22		SAN SEBASTIAN COATAN	30	39	69	38	20	11	69	68			1		69		
	23		SAN SEBASTIAN HUEHUETENANGO	36	49	85	45	35	5	85	57			27	1	85		
	24		SANTA ANA HUISTA	26	40	66	32	29	5	66	16			50		66		
	25		SANTA BARBARA	26	44	70	41	23	6	70	64			6		70		
	26		SANTA CRUZ BARILLAS	64	93	157	95	52	10	157	133			24		157		
	27		SANTA EULALIA	35	52	87	50	32	5	87	85			2		87		
	28		SANTIAGO CHIMALTENANGO	36	27	63	38	22	3	63	53			10		63		
	29		TECTITAN	3	2	5	3	1	1	5				5		5		
	30		TODOS SANTOS CUCHUMATAN	1	5	6	4	2	6	6						6		
	31		UNION CANTINIL	13	24	37	16	19	2	37	2			35		37		
	32		IZABAL	508	1,005	1,513	702	685	146	1,513	262			1,236	5	1,513		
	33		EL ESTOR	72	142	214	128	77	9	214	177			37		214		
9			LIVINGSTON	66	150	216	106	88	22	216	79		7	130		216		
	1		LOS AMATES	33	86	119	65	38	16	119				119		119		
	2		MORALES	116	259	375	179	161	35	375	4			371		375		
	3		PUERTO BARRIOS	221	368	589	224	301	64	589	2		3	579	5	589		
	4		JALAPA	240	440	680	320	309	51	680	16		45	2	609	8	680	
	5		JALAPA	98	124	222	100	102	20	222	8		4	203	7	222		
10			MATAQUESCUINTLA	45	72	117	57	49	11	117	5		10	102		117		
	1		MONJAS	40	96	136	52	78	6	136				135	1	136		
	2		SAN CARLOS ALZATATE	21	48	69	35	28	6	69	1		31	37		69		
	3		SAN LUIS JILOTEPEQUE	11	24	35	23	10	2	35				35		35		
	4		SAN MANUEL CHAPARRON	6	17	23	12	8	3	23				23		23		
	5		SAN PEDRO PINULA	19	59	78	41	34	3	78	2		2	74		78		
	6		JUTIAPA	526	885	1,411	634	602	175	1,411	7		69	1,259	76	1,411		
	7		AGUA BLANCA	18	38	56	23	24	9	56	2			51	3	56		

DIRECCIÓN DE PROCESOS
 SEGUIMIENTO TEMÁTICO INSTITUCIONAL 2021
 DOCUMENTOS PERSONALES DE IDENTIFICACION POR REPOSICIÓN EMITIDOS
 MES REPORTADO: MARZO

P	D	M	Departamento / municipio	Población beneficiada						Pueblo						
				Sexo			Juvenilud	Adultos	Tercera Edad	Total	Maya	Xinca	Garífuna	Mestizos /Ladinos	No Indican	Total
				Mujeres	Hombres	Total	18 a 30 años	31 a 60 años	61 años en adelante							
11			ASUNCION MITA	94	107	201	71	94	36	201				199	2	201
	1		ATESCATEMPA	38	49	87	28	37	22	87				82	5	87
	2		COMAPA	16	41	57	31	18	8	57				57		57
	3		CONGUACO	9	18	27	13	11	3	27				27		27
	4		EL ADELANTO	8	8	16	10	5	1	16				16		16
	5		EL PROGRESO	30	19	49	17	25	7	49				18	31	49
	6		JALPATAGUA	32	52	84	37	38	9	84				84		84
	7		JEREZ	6	21	27	13	12	2	27				27		27
	8		JUTIAPA	131	256	387	193	162	32	387	5	56		323	3	387
	9		MOYUTA	30	59	89	42	39	8	89				89		89
	10		PASACO	18	26	44	17	20	7	44				44		44
	11		QUESADA	27	53	80	49	21	10	80		13		67		80
	12		SAN JOSE ACATEMPA	13	32	45	24	17	4	45				17	28	45
	13		SANTA CATARINA MITA	36	67	103	41	49	13	103				100	3	103
	14		YUPILTEPEQUE	16	27	43	17	23	3	43				43		43
	15		ZAPOTITLAN	4	12	16	8	7	1	16				15	1	16
	16		PETEN	629	1,271	1,900	931	800	169	1,900	395			1,503	2	1,900
	17		DOLORES	25	43	68	38	27	3	68	2			66		68
12			EL CHAL	65	84	149	69	65	15	149	66			83		149
	1		FLORES	86	217	303	128	148	27	303	22			280	1	303
	2		LA LIBERTAD	101	209	310	142	137	31	310	29			281		310
	3		LAS CRUCES	40	75	115	61	48	6	115	9			106		115
	4		MELCHOR DE MENCOS	22	48	70	37	28	5	70				70		70
	5		POPTUN	52	104	156	70	67	19	156	42			114		156
	6		SAN ANDRES	13	94	107	75	29	3	107				107		107
	7		SAN BENITO	59	116	175	88	76	11	175	4			170	1	175
	8		SAN FRANCISCO	17	25	42	18	19	5	42	2			40		42
	9		SAN JOSE	9	23	32	17	12	3	32	12			20		32
	10		SAN LUIS	53	97	150	82	55	13	150	96			54		150
	11		SANTA ANA	16	24	40	14	19	7	40	3			37		40
	12		SAYAXCHE	71	112	183	92	70	21	183	108			75		183
	13		QUETZALTENANGO	687	1,119	1,806	864	792	150	1,806	457			1,190	159	1,806
	14		ALMOLONGA	17	43	60	32	28		60	6			48	6	60
13			CABRICAN	9	12	21	12	7	2	21	10			11		21
	1		CAJOLA	16	28	44	19	20	5	44	41			3		44
	2		CANTEL	11	23	34	23	9	2	34	27			7		34
	3		COATEPEQUE	111	175	286	112	140	34	286	3			281	2	286
	4		COLOMBA	47	103	150	75	61	14	150	1			142	7	150
	5		CONCEPCION CHIQUIRICHAPA	19	22	41	18	19	4	41	37			4		41
	6		EL PALMAR	28	42	70	44	18	8	70	34			36		70
	7		FLORES COSTA CUCA	15	16	31	15	12	4	31				30	1	31
	8		GENOVA	47	68	115	53	54	8	115	9			106		115
	9		HUITAN	9	12	21	10	10	1	21	19			2		21
	10		LA ESPERANZA	42	94	136	70	58	8	136	42			93	1	136
	11		OLINTEPEQUE	50	82	132	66	62	4	132	25			60	47	132
	12		OSTUNCALCO	8	4	12	9	3		12	8			4		12
	13		PALESTINA DE LOS ALTOS	5	9	14	8	5	1	14	11			3		14
	14		QUETZALTENANGO	71	100	171	87	60	24	171	22			104	45	171
	15		SALCAJA	38	67	105	59	40	6	105	7			53	45	105
	16		SAN CARLOS SIJA	20	24	44	20	20	4	44	20			24		44
	17		SAN FRANCISCO LA UNION	12	23	35	16	16	3	35	28			7		35
	18		SAN MARTIN SACATEPEQUEZ	25	25	50	15	31	4	50	44			6		50
	19		SAN MATEO	60	87	147	59	80	8	147	12			130	5	147
	20		SAN MIGUEL SIGUILA	3	7	10	4	5	1	10	10					10
	21		SIBILIA	8	22	30	19	10	1	30	9			21		30
	22		ZUNIL	16	31	47	19	24	4	47	32			15		47
	23		QUICHE	703	1,076	1,779	921	737	121	1,779	1,413			358	8	1,779
	24		CANILLA	15	43	58	24	26	8	58	31			27		58
14			CHAJUL	10	9	19	16	3		19	17			2		19
	1		CHICAMAN	13	32	45	23	19	3	45	19			26		45
	2		CHICHE	1	1	2	1	1		2	1			1		2
	3		CHICHICASTENANGO	68	120	188	88	79	21	188	184			4		188
	4		CHINIQUE	21	28	49	26	16	7	49	29			20		49
	5		CUNEN	41	48	89	62	20	7	89	81			8		89
	6		IXCAN	132	218	350	170	165	15	350	236			114		350
	7		JOYABAJ	46	74	120	67	46	7	120	103			17		120
	8		NEBAJ	18	18	36	14	19	3	36	30			6		36
	9		PACHALUM	27	63	90	37	44	9	90	55			29	6	90
	10		PATZITE	9	30	39	22	17		39	31			8		39
	11		SACAPULAS	47	68	115	59	49	7	115	94			21		115
	12		SAN ANDRES SAJCABAJA	33	23	56	26	24	6	56	46			9	1	56
	13		SAN ANTONIO ILOTENANGO	16	28	44	22	19	3	44	42			2		44
	14		SAN BARTOLOME JOCOTENANGO	10	12	22	11	9	2	22	22					22
	15		SAN JUAN COTZAL	32	46	78	46	31	1	78	73			5		78
	16		SAN PEDRO JOCOPILAS	10	28	38	23	12	3	38	33			5		38
	17		SANTA CRUZ DEL QUICHE	62	71	133	81	47	5	133	101			32		133
	18		USPANTAN	67	79	146	72	66	8	146	125			21		146
	19		ZACUALPA	25	37	62	31	25	6	62	60			1	1	62
	20		RETALHULEU	383	607	990	493	421	76	990	27		1	959	3	990
	21		CHAMPERICO	45	80	125	60	56	9	125	8			117		125



DIRECCIÓN DE PROCESOS
 SEGUIMIENTO TEMÁTICO INSTITUCIONAL 2021
 DOCUMENTOS PERSONALES DE IDENTIFICACION POR REPOSICIÓN EMITIDOS
 MES REPORTADO: MARZO

Población beneficiada

P	D	M	Departamento / municipio	Sexo			Edad			Pueblo						
				Mujeres	Hombres	Total	Juventud 18 a 30 años	Adultos 31 a 60 años	Tercera Edad 61 años en adelante	Total	Maya	Xinca	Garífuna	Mestizos / Ladinos	No Indican	Total
25			EL ASINTAL	29	44	73	38	29	6	73	8			65		73
	1		NUEVO SAN CARLOS	32	49	81	50	27	4	81				81		81
	2		RETALHULEU	164	239	403	201	177	25	403	2			400	1	403
	3		SAN ANDRES VILLA SECA	62	98	160	74	67	19	160	6			152	2	160
	4		SAN FELUPE RETALHULEU	15	29	44	17	24	3	44	1			42		44
	5		SAN MARTIN ZAPOTITLAN	2	8	10	7	2	1	10				10		10
	6		SAN SEBASTIAN	23	37	60	30	23	7	60	2			58		60
	7		SANTA CRUZ MULUA	11	23	34	16	16	2	34				34		34
	8		SACATEPEQUEZ	449	952	1,401	583	693	125	1,401	263			1,014	124	1,401
	9		ANTIGUA GUATEMALA	115	259	374	147	199	28	374	3			337	34	374
16			CIUDAD VIEJA	25	62	87	33	44	10	87				76	11	87
	1		JOCOTENANGO	18	58	76	32	36	8	76	6			69	2	76
	2		MAGDALENA MILPAS ALTAS	17	38	55	23	32	2	55				50	5	55
	3		PASTORES	13	25	38	20	17	1	38	3			35		38
	4		SAN ANTONIO AGUAS CALIENTES	6	6	12	5	6	1	12	9			3		12
	5		SAN BARTOLOME MILPAS ALTAS	5	2	7		5	2	7				7		7
	6		SAN JUAN ALOTENANGO	38	81	119	53	52	14	119				84	35	119
	7		SAN LUCAS SACATEPEQUEZ	47	93	140	56	70	14	140	7			125	8	140
	8		SAN MIGUEL DUEÑAS	17	28	45	23	19	3	45	2			33	10	45
	9		SANTA CATERINA BARAHONA	13	28	41	20	18	3	41	25			16		41
	10		SANTA LUCA MILPAS ALTAS	58	84	142	39	79	24	142	3			139		142
	11		SANTA MARIA DE JESUS	15	44	59	29	25	5	59	46			16	3	59
	12		SANTIAGO SACATEPEQUEZ	20	58	78	38	37	3	78	62			16		78
	13		SANTO DOMINGO XENACOI	17	35	52	21	29	2	52	40			8	4	52
	14		SUMPANGO	25	51	76	46	25	5	76	57			7	12	76
	15		SAN MARCOS	863	1,476	2,339	1,175	984	180	2,339	385			1,903	51	2,339
	16		AYUTLA	58	127	185	82	85	18	185	2			179	4	185
			CATARINA	29	74	103	55	44	4	103				102	1	103
	1		COMITANCILLO	35	54	89	45	38	6	89	86			3		89
	2		CONCEPCION TUTUAPA	17	30	47	28	17	2	47	41			6		47
	3		EL QUETZAL	27	33	60	33	24	3	60				59	1	60
	4		EL TUMBADOR	16	28	44	27	16	1	44				43	1	44
	5		ESQUIPULAS PALD GORDO	10	12	22	15	7		22				21	1	22
	6		IXCHIGUAN	26	35	61	27	32	2	61	40			21		61
	7		LA BLANCA	38	68	106	53	45	8	106				106		106
	8		LA REFORMA	17	33	50	23	22	5	50				45	5	50
	9		MALACATAN	147	227	374	191	158	25	374	7			364	3	374
	10		NUEVO PROGRESO	22	39	61	27	29	5	61				61		61
	11		OCOS	13	39	52	31	18	3	52				52		52
	12		PAJAPITA	45	73	118	68	47	3	118				116	2	118
	13		SAN ANTONIO SACATEPEQUEZ	26	25	51	28	15	8	51	1			41	9	51
	14		SAN CRISTOBAL CUCHO	8	8	16	11	4	1	16				16		16
	15		SAN JOSE EL RODEO	22	48	70	32	35	3	70	2			68		70
	16		SAN JOSE OJETENAM	4	8	12	7	4	1	12				11	1	12
	17		SAN LORENZO	19	31	50	33	14	3	50	37			13		50
	18		SAN MARCOS	46	81	127	80	37	10	127	7			116	4	127
	19		SAN MIGUEL IXTAHUACAN	25	36	61	27	20	14	61	55			6		61
	20		SAN PABLO	67	124	191	74	101	16	191	8			183		191
	21		SAN PEDRO SACATEPEQUEZ	43	71	114	64	46	4	114				95	19	114
	22		SAN RAFAEL PIE DE LA CUESTA	17	37	54	17	26	11	54	1			53		54
	23		SIBINAL	2	1	3	1		2	3	2			1		3
	24		SIPACAPA	29	37	66	26	34	6	66	48			18		66
	25		TACANA	19	32	51	16	28	7	51				51		51
	26		TAJUMULCO	13	24	37	16	19	2	37	36			1		37
	27		TEJUTLA	23	41	64	38	19	7	64	12			52		64
	28		SANTA ROSA	494	894	1,388	633	600	155	1,388	13	50		1,299	26	1,388
	29		BARBERENA	116	150	266	111	134	21	266				264	2	266
	30		CASILLAS	6	14	20	9	10	1	20		10		10		20
18			CHICHIMULILLA	123	244	367	147	183	37	367	2			362	3	367
	1		CUILAPA	53	102	155	74	54	27	155	4			145		155
	2		GUAZACAPAN	26	42	68	33	27	8	68		1		67		68
	3		NUEVA SANTA ROSA	46	67	113	62	42	9	113	4	27		82		113
	4		ORATORIO	28	33	61	29	28	4	61	2			59		61
	5		PUEBLO NUEVO VIÑAS	11	43	54	27	19	8	54				54		54
	6		SAN JUAN TECUACO	7	23	30	19	10	1	30		1		29		30
	7		SAN RAFAEL LAS FLORES	12	21	33	20	10	3	33		6		18	9	33
	8		SANTA CRUZ NARANJO	10	32	42	17	20	5	42				42		42
	9		SANTA MARIA IXHUATAN	11	30	41	28	6	7	41	1			38	2	41
	10		SANTA ROSA DE LIMA	27	49	76	33	32	11	76				66	10	76
	11		TAXISCO	18	44	62	24	25	13	62				62		62
	12		SOLOLA	265	337	602	304	267	31	602	514			82	6	602
	13		CONCEPCION	11	12	23	11	12	23	23				1		23
	14		NAHUALA	40	25	65	39	22	4	65	64			1		65

DIRECCIÓN DE PROCESOS
 SEGUIMIENTO TEMÁTICO INSTITUCIONAL 2021
 DOCUMENTOS PERSONALES DE IDENTIFICACION POR REPOSICIÓN EMITIDOS
 MES REPORTADO: MARZO

P	D	M	Departamento / municipio	Sexo					Población beneficiada							
				Mujeres	Hombres	Total	Juventud	Adultos	Tercera Edad	Total	Maya	Xinca	Garífuna	Mestizos /Ladinos	No indican	Total
							18 a 30 años	31 a 60 años	61 años en adelante							
19			PANAJACHEL	5	16	21	11	6	4	21	15		5	1	21	
	1		SAN ANDRES SEMETABAJ	11	18	29	14	13	2	29	26		3		29	
	2		SAN ANTONIO PALOPO	16	16	32	13	19		32	28		4		32	
	3		SAN JOSE CHACAYA	6	14	20	8	12		20	17		3		20	
	4		SAN JUAN LA LAGUNA	1	1	2	2			2	2				2	
	5		SAN LUCAS TOLIMAN	16	30	46	24	20	2	46	41		5		46	
	6		SAN MARCOS LA LAGUNA	6	1	7	4	3		7	6		1		7	
	7		SAN PABLO LA LAGUNA	5	7	12	6	6		12	12				12	
	8		SAN PEDRO LA LAGUNA	4	9	13	5	7	1	13	10		1	2	13	
	9		SANTA CATARINA IXTAHUACAN	46	36	82	40	40	2	82	78		4		82	
	10		SANTA CATARINA PALOPO	9	7	16	7	8	1	16	13		3		16	
	11		SANTA CLARA LA LAGUNA	7	12	19	12	6	1	19	18		1		19	
	12		SANTA CRUZ LA LAGUNA	2	3	5	4	1		5	5				5	
	13		SANTA LUCIA UTATLAN	9	29	38	17	19	2	38	37		1		38	
	14		SANTA MARIA VISITACION	1	3	4	3	1		4	3		1		4	
	15		SANTIAGO ATITLAN	11	35	46	17	27	2	46	42		4		46	
	16		SOLOLA	59	63	122	67	47	8	122	75		44	3	122	
	17		SUCHITEPEQUEZ	559	1,100	1,659	861	677	121	1,659	251		1,314	94	1,659	
	18		CHICACAO	50	95	145	84	55	6	145	2		141	2	145	
20			CUYOTENANGO	40	51	91	42	42	7	91			74	17	91	
	1		MAZATENANGO	116	283	399	197	168	34	399	3		343	53	399	
	2		PATULUL	42	82	124	56	53	15	124	23		101		124	
	3		PUEBLO NUEVO	8	14	22	12	9	1	22	16		6		22	
	4		RIO BRAVO	27	82	109	61	45	3	109	1		108		109	
	5		SAMAYAC	18	39	57	38	17	2	57	25		32		57	
	6		SAN ANTONIO SUCHITEPEQUEZ	52	95	147	64	72	11	147	66		79	2	147	
	7		SAN BERNARDINO	13	25	38	22	15	1	38	16		22		38	
	8		SAN FRANCISCO ZAPOTITLAN	38	42	80	42	31	7	80	10		69	1	80	
	9		SAN GABRIEL	20	34	54	25	25	4	54	16		36	2	54	
	10		SAN JOSE EL IDOLO	12	27	39	19	16	4	39			39		39	
	11		SAN JUAN BAUTISTA	19	48	67	36	24	7	67	1		66		67	
	12		SAN LORENZO	10	22	32	19	13		32	2		17	13	32	
	13		SAN MIGUEL PANAN	7	12	19	11	6	2	19	1		18		19	
	14		SAN PABLO JOCOPILAS	3	1	4	1	3		4				4	4	
	15		SANTA BARBARA	23	46	69	43	23	3	69			69		69	
	16		SANTO DOMINGO SUCHITEPEQUEZ	18	42	60	36	22	2	60	1		59		60	
	17		SANTO TOMAS LA UNION	32	48	80	43	28	9	80	65		15		80	
	18		ZUNILITO	11	12	23	10	10	3	23	3		20		23	
	19		TOTONICAPAN	368	406	774	353	321	100	774	734		39	1	774	
	20		MOMOSTENANGO	95	115	210	115	73	22	210	206		4		210	
	21		SAN ANDRES XECUL	30	49	79	34	35	10	79	75		3	1	79	
21			SAN BARTOLO	2	2	4	1	3	4	4			4		4	
	1		SAN CRISTOBAL TONONICAPAN	28	44	72	30	38	4	72	63		9		72	
	2		SAN FRANCISCO EL ALTO	27	33	60	37	21	2	60	56		4		60	
	3		SANTA LUCIA LA REFORMA	18	32	50	36	14		50	48		2		50	
	4		SANTA MARIA CHIQUIMULA	31	32	63	39	23	1	63	60		3		63	
	5		TOTONICAPAN	137	99	236	62	116	58	236	222		14		236	
	6		ZACAPA	216	434	650	306	280	64	650	4		620	26	650	
	7		CABAÑAS	8	10	18	10	8		18			18		18	
	8		ESTANZUELA	16	40	56	25	24	7	56	2		53	1	56	
22			GUALAN	49	94	143	68	59	16	143			143		143	
	1		HUIITE	8	15	23	13	7	3	23			23		23	
	2		LA UNION	1	1	2	1	1		2			1		2	
	3		RIO HONDO	21	75	96	52	37	7	96			94	2	96	
	4		SAN DIEGO	10	10	20	9	10	1	20	1		18	1	20	
	5		SAN JORGE	12	27	39	19	14	6	39			39		39	
	6		TECULUTAN	2	7	9	5	4		9			9		9	
	7		USUMATLAN	9	21	30	16	14		30			30		30	
	8		ZACAPA	80	135	215	88	103	24	215	1		192	22	215	



RENAP
 Registro Nacional de las Personas
 Ing. Víctor Manuel González Pérez
 Director de Procesos
 Dirección de Procesos
 Sede Central de RENAP, Guatemala, Guatemala

DIRECCIÓN DE PROCESOS
 SEGUIMIENTO TEMÁTICO INSTITUCIONAL 2021
 DOCUMENTOS PERSONALES DE IDENTIFICACION POR RENOVACIÓN EMITIDOS
 MES REPORTADO: MARZO

P	D	M	Departamento / municipio	Población beneficiada						Pueblo						
				Sexo			Juventud 18 a 30 años	Adultos 31 a 60 años	Tercera Edad 61 años en adelante	Total	Maya	Xinca	Garífuna	Mestizos /Ladinos	No indican	Total
				Mujeres	Hombres	Total										
1	1	1	Total general	126,799	75,699	202,498	29,474	140,834	32,190	202,498	83,320	1,484	59	110,339	7,296	202,498
1	1		ESPAÑA	11	1	12	3	8	1	12	5			4	3	12
	1		MADRID	11	1	12	3	8	1	12	5			4	3	12
	1		AJALVIR	11	1	12	3	8	1	12	5			4	3	12
2			ESTADOS UNIDOS DE AMÉRICA	471	657	1128	354	713	61	1128	264			449	415	1128
	1		ARIZONA	16	22	38	12	23	3	38	12				26	38
	1		PHOENIX	16	22	38	12	23	3	38	12				26	38
	2		CALIFORNIA	92	90	182	46	105	31	182	32			84	66	182
	1		LOS ANGELES	66	54	120	37	62	21	120	15			39	66	120
	2		SAN BERNARDINO	26	36	62	9	43	10	62	17			45		62
	3		COLORADO	11	17	28	6	21	1	28	2				26	28
	1		DENVER	11	17	28	6	21	1	28	2				26	28
	4		FLORIDA	40	68	108	38	66	4	108	49			28	31	108
	1		MIAMI	40	68	108	38	66	4	108	49			28	31	108
	5		GEORGIA	48	92	140	42	93	5	140	74			59	7	140
	1		ATLANTA	48	92	140	42	93	5	140	74			59	7	140
	6		ILUNOIS	46	49	95	28	61	6	95					95	95
	1		CHICAGO	46	49	95	28	61	6	95					95	95
	7		MARYLAND	105	144	249	85	160	4	249	64			181	4	249
	1		SILVER SPRING	105	144	249	85	160	4	249	64			181	4	249
	8		NUEVA YORK	56	93	149	60	85	4	149	26			77	46	149
	1		NUEVA YORK	56	93	149	60	85	4	149	26			77	46	149
	9		TEXAS	57	82	139	37	99	3	139	5			20	114	139
	1		HOUSTON	57	82	139	37	99	3	139	5			20	114	139
3			GUATEMALA	126,317	75,041	201,358	29,117	140,113	32,128	201,358	83,051	1,484	59	109,886	6,878	201,358
	1		ALTA VERAPAZ	11,888	7,400	19,288	2,549	14,505	2,234	19,288	18,054		1	1,212	21	19,288
	1		CHAHAL	577	407	984	129	727	128	984	949			35		984
	2		CHISEC	597	265	862	99	653	110	862	826			34	2	862
	3		COBAN	1,995	1,551	3,546	617	2,519	410	3,546	3,095			442	9	3,546
	4		FRAY BARTOLOME DE LAS CASAS	1,116	637	1,753	173	1,357	223	1,753	1,686			66	1	1,753
	5		LANQUIN	594	407	1,001	101	801	99	1,001	989			12		1,001
	6		PANZOS	469	269	738	90	615	33	738	732			6		738
	7		RAXRUHA	446	266	712	113	521	78	712	613			99		712
	8		SAN CRISTOBAL VERAPAZ	636	370	1,006	145	689	172	1,006	851			152	3	1,006
	9		SAN JUAN CHAMELCO	1,057	609	1,666	203	1,285	178	1,666	1,592			73	1	1,666
	10		SAN MIGUEL TUCURU	630	351	981	134	750	97	981	962			19		981
	11		SAN PEDRO CARCHA	1,498	698	2,196	237	1,681	278	2,196	2,174			21	1	2,196
	12		SANTA CATALINA LA TINTA	284	162	446	54	355	37	446	434			12		446
	13		SANTA CRUZ VERAPAZ	330	154	484	56	365	63	484	391			93		484
	14		SANTA MARIA CAHABON	763	679	1,442	215	1,081	146	1,442	1,401		1	36	4	1,442
	15		SENAHU	300	214	514	54	395	65	514	499			15		514
	16		TACTIC	408	247	655	92	478	85	655	561			94		655
	17		TAMAHU	188	114	302	37	233	32	302	299			3		302
	2		BAJA VERAPAZ	2,466	1,351	3,817	509	2,637	671	3,817	2,068			1,447	302	3,817
	1		CUBULCO	580	270	850	86	588	176	850	624			226		850
	2		GRANADOS	100	65	165	23	105	37	165	12			152	1	165
	3		PURULHA	517	290	807	87	627	93	807	772			35		807
	4		RABIHAL	344	175	519	54	338	127	519	429			90		519
	5		SALAMA	564	284	848	111	585	152	848	214			634		848
	6		SAN JERONIMO	107	52	159	20	116	23	159	4			155		159
	7		SAN MIGUEL CHICAJ	197	155	352	100	202	50	352	13			39	300	352
	8		SANTA CRUZ EL CHOL	57	60	117	28	76	13	117				116	1	117
	3		CHIMALTENANGO	5,634	3,414	9,048	1,339	6,426	1,283	9,048	5,971			1,286	1,791	9,048
	1		ACATENANGO	110	64	174	30	117	27	174	10			57	107	174
	2		CHIMALTENANGO	843	562	1,405	202	1,015	188	1,405	318			22	1,065	1,405
	3		EL TEJAR	186	120	306	60	196	50	306	26			164	116	306
	4		PARRAMOS	161	179	340	76	223	41	340	177			162	1	340
	5		PATZICIA	294	194	488	50	362	76	488	434			53	1	488
	6		PATZUN	744	546	1,290	194	908	188	1,290	1,233			57		1,290
	7		POCHUTA	43	36	79	5	64	10	79	8			71		79
	8		SAN ANDRES ITZAPA	191	174	365	89	226	50	365	248			116	1	365
	9		SAN JOSE POAQUIL	403	247	650	99	466	85	650	610			40		650
	10		SAN JUAN COMALAPA	379	240	619	69	447	103	619	601			18		619
	11		SAN MARTIN JILOTEPEQUE	351	166	517	67	359	91	517	17			46	454	517
	12		SAN PEDRO YEPOCAPA	226	93	319	38	235	46	319	194			124	1	319
	13		SANTA APOLONIA	387	205	592	91	434	67	592	522			67	3	592
	14		SANTA CRUZ BALANYA	185	113	298	48	216	34	298	287			11		298
	15		TECPAN GUATEMALA	891	389	1,280	172	937	171	1,280	1,183			55	42	1,280
	16		ZARAGOZA	240	86	326	49	221	56	326	103			223		326
	4		CHIQUMULA	3,250	2,010	5,260	804	3,664	792	5,260	70		9	5,175	6	5,260
	1		CAMOTAN	462	365	827	136	592	99	827	30		1	792	4	827
	2		CHIQUMULA	671	294	965	146	684	135	965				965		965
	3		CONCEPCION LAS MINAS	83	55	138	19	88	31	138				138		138
	4		ESQUIPULAS	492	251	743	93	538	112	743	6			737		743
	5		IPALA	127	82	209	38	118	53	209				209		209
	6		JOCOTAN	396	325	721	127	527	67	721	25		7	689		721
	7		OLOPA	317	225	542	95	386	61	542			1	541		542
	8		QUEZALTEPEQUE	411	227	638	84	401	153	638				638		638
	9		SAN JACINTO	86	74	160	19	111	30	160				160		160
	10		SAN JOSE LA ARADA	59	24	83	10	53	20	83				81	2	83
	11		SAN JUAN ERMITA	146	88	234	37	166	31	234	9			225		234
	5		EL PROGRESO	1,323	663	1,986	216	1,452	318	1,986	12			1,949	25	1,986
	1		EL JICARO	96	36	132	14	104	14	132	3			129		132
	2		GUASTATOYA	297	112	409	50	276	83	409				409		409
	3		MORAZAN	59	39	98	13	67	18	98				98		98
	4		SAN AGUSTIN AC													

**DIRECCIÓN DE PROCESOS
SEGUIMIENTO TEMÁTICO INSTITUCIONAL 2021
DOCUMENTOS PERSONALES DE IDENTIFICACION POR RENOVACIÓN EMITIDOS
MES REPORTADO: MARZO**

P	D	M	Departamento / municipio	Población beneficiada												
				Sexo			Juventud			Tercera Edad			Pueblo			
				Mujeres	Hombres	Total	18 a 30 años	31 a 60 años	61 años en adelante	Total	Maya	Xinca	Garífuna	Mestizos/Ladinos	No Indican	Total
6			ESCUINTLA	4,029	2,967	6,996	1,452	4,475	1,069	6,996	113			6,654	229	6,996
	1		ESCUINTLA	742	838	1,580	437	914	229	1,580	6			1,395	179	1,580
	2		GUANAGAZAPA	126	81	207	20	152	35	207	19			188		207
	3		IZTAPA	171	108	279	35	200	44	279	4			275		279
	4		LA DEMOCRACIA	135	88	223	21	160	42	223	4			219		223
	5		LA GOMERA	250	137	387	51	277	59	387	2			373	12	387
	6		MASAGUA	284	245	529	110	326	73	529	2			508	19	529
	7		NUEVA CONCEPCION	492	261	753	149	478	126	753	1			752		753
	8		PALIN	203	116	319	42	235	42	319	33			286		319
	9		PUERTO SAN JOSE	320	226	546	113	317	116	546	10			531	5	546
	10		SAN VICENTE PACAYA	216	130	346	53	251	42	346	15			331		346
	11		SANTA LUCIA COTZUMALGUAPA	484	343	827	205	514	108	827	3			821	3	827
	12		SIPACATE	93	35	128	23	91	14	128	3			125		128
	13		SICUINALA	237	219	456	122	277	57	456	6			439	11	456
	14		TIQUISATE	276	140	416	51	283	82	416	5			411		416
7			GUATEMALA	21,283	14,908	36,191	6,352	23,905	6,134	36,191	3,234	4	8	31,093	1,852	36,191
	1		AMATITLAN	1,137	1,038	2,175	490	1,419	266	2,175	7			2,053	115	2,175
	2		CHINAUTLA	496	364	860	160	537	163	860	23			828	9	860
	3		CHUARRANCHO	231	141	372	53	259	60	372	256			116		372
	4		FRAJANES	693	367	1,060	129	695	236	1,060	3			999	58	1,060
	5		GUATEMALA	10,376	7,980	18,356	3,356	11,734	3,256	18,356	722	4	7	17,343	280	18,356
	6		MIXCO	858	451	1,309	154	822	233	1,309	56			1,253		1,309
	7		PALENCIA	471	278	749	104	521	124	749	1			2	746	749
	8		SAN JOSE DEL GOLFO	177	152	329	70	205	54	329	3			325		329
	9		SAN JOSE PINULA	928	523	1,451	204	1,046	201	1,451	2			1,424	25	1,451
	10		SAN JUAN SACATEPEQUEZ	860	665	1,525	341	983	201	1,525	1,266			258	1	1,525
	11		SAN MIGUEL PETAPA	776	407	1,183	147	847	189	1,183	21	1		1,158	3	1,183
	12		SAN PEDRO AYAMPUC	245	118	363	44	251	68	363	86			273	4	363
	13		SAN PEDRO SACATEPEQUEZ	483	464	947	172	629	145	947	674			272	1	947
	14		SAN RAYMUNDO	405	196	601	84	410	107	601				2	599	601
	15		SANTA CATARINA PINULA	584	373	957	123	661	173	957				953	4	957
	16		VILLA CAÑALES	871	483	1,354	187	949	218	1,354	1			1,349	4	1,354
	17		VILLA NUEVA	1,692	908	2,600	324	1,837	439	2,600	113			2,484	3	2,600
8			HUEHUETENANGO	12,016	6,674	18,690	2,695	13,076	2,919	18,690	11,468	2		7,198	22	18,690
	1		AGUACATAN	780	451	1,231	147	840	244	1,231	1,021			200		1,231
	2		CHIANTLA	958	539	1,497	260	937	240	1,497	66			1,428	3	1,497
	3		COLOTENANGO	372	225	597	108	385	104	597	577			20		597
	4		CONCEPCION HUISTA	111	91	202	43	130	29	202	175			27		202
	5		CUILCO	453	269	722	92	521	109	722	78			644		722
	6		HUEHUETENANGO	1,091	597	1,688	225	1,155	307	1,688	175	1		1,511	1	1,688
	7		JACALTENANGO	282	128	410	59	306	45	410	380			13	17	410
	8		LA DEMOCRACIA	763	330	1,093	127	769	197	1,093	564			529		1,093
	9		LA LIBERTAD	263	151	414	50	303	61	414	101			313		414
	10		MALACATANCITO	387	277	664	129	462	73	664	44	1		619		664
	11		NENTON	324	204	528	79	391	58	528	397			131		528
	12		PETATAN	13	9	22	2	19	1	22	19			3		22
	13		SAN ANTONIO HUISTA	163	107	270	25	205	40	270	116			154		270
	14		SAN GASPAR IXCHIL	174	125	299	45	221	33	299	290			9		299
	15		SAN ILDEFONSO IXTATUACAN	416	217	633	96	466	71	633	606			27		633
	16		SAN JUAN ARITAN	160	90	250	39	176	35	250	230			20		250
	17		SAN JUAN IXCOY	238	156	394	81	243	70	394	272			121	1	394
	18		SAN MATEO IXTATAN	401	175	576	109	434	33	576	570			6		576
	19		SAN MIGUEL ACATAN	312	148	460	50	337	73	460	459			1		460
	20		SAN PEDRO NECTA	537	321	858	105	608	145	858	801			57		858
	21		SAN PEDRO SOLOMA	407	132	539	73	362	104	539	515			24		539
	22		SAN RAFAEL LA INDEPENDENCIA	76	50	126	27	72	27	126	123			3		126
	23		SAN RAFAEL PETZAL	143	81	224	33	165	26	224	164			60		224
	24		SAN SEBASTIAN COATAN	181	111	292	42	181	69	292	291			1		292
	25		SAN SEBASTIAN HUEHUETENANGO	473	249	722	101	511	110	722	558			164		722
	26		SANTA ANA HUISTA	299	130	429	58	311	60	429	182			247		429
	27		SANTA BARBARA	269	140	409	64	291	54	409	384			25		409
	28		SANTA CRUZ BARRILLAS	1,098	653	1,749	226	1,272	251	1,749	1,475			274		1,749
	29		SANTA EULALIA	343	178	521	59	349	113	521	519			2		521
	30		SANTIAGO CHIMALTENANGO	81	57	138	17	114	7	138	115			23		138
	31		TECUTAN	171	137	308	64	186	58	308	1			307		308
	32		TODOS SANTOS CUCHUMATAN	145	78	223	32	153	38	223	184			39		223
	33		UNION CANTINIL	134	68	202	28	140	34	202	6			196		202
9			IZABAL	3,482	2,017	5,499	753	3,996	750	5,499	1,520	20		3,933	26	5,499
	1		EL ESTOR	724	458	1,182	164	929	89	1,182	1,126			56		1,182
	2		LIVINGSTON	416	275	691	93	505	93	691	358	13		319	1	691
	3		LOS AMATES	603	319	922	123	639	160	922	7			915		922
	4		MORALES	933	516	1,449	209	1,023	217	1,449	12			1,436	1	1,449
	5		PUERTO BARRIOS	806	449	1,255	164	900	191	1,255	17		7	1,207	24	1,255
10			JALAPA	3,443	1,929	5,372	748	3,907	717	5,372	37	508	4	4,809	14	5,372
	1		JALAPA	1,114	660	1,774	274	1,208	292	1,774	7	3	2	1,759	3	1,774
	2		MATAQUESCUINTLA	667	378	1,045	122	785	138	1,045	8	135		902		1,045
	3		MONJAS	345	169	514	87	361	66	514				507	7	514
	4		SAN CARLOS ALZATATE	388	192	580	79	462	39	580			370	209	1	580
	5		SAN LUIS JILOTEPECQUE	264	132	396	50	291	55	396	22			371	3	396
	6		SAN MANUEL CHIAPARRON	54	37	91	10	65	16	91				91		91
	7		SAN PEDRO PINULA	611	361	972	126	735	111	972			2	970		972

DIRECCIÓN DE PROCESOS
 SEGUIMIENTO TEMÁTICO INSTITUCIONAL 2021
 DOCUMENTOS PERSONALES DE IDENTIFICACION POR RENOVACIÓN EMITIDOS
 MES REPORTADO: MARZO

P	D	M	Departamento / municipio	Sexo			Población beneficiada									
				Mujeres	Hombres	Total	Edad			Total	Maya	Xinca	Garífuna	Pueblo		
							18 a 30 años	31 a 60 años	Tercera Edad 61 años en adelante					Mestizos /Ladinos	No indican	Total
11			JUTIAPA	3,893	2,272	6,165	822	4,231	1,112	6,165	20	656		5,019	470	6,165
	1		AGUA BLANCA	151	67	218	29	156	33	218	2			209	7	218
	2		ASUNCION MITA	306	156	462	50	303	109	462	4	1		457		462
	3		ATESCATEMPA	132	70	202	25	142	35	202				200	2	202
	4		COMAPA	228	148	376	40	276	60	376				376		376
	5		CONGUACO	271	167	438	61	310	67	438	2			436		438
	6		EL ADELANTO	59	39	98	8	75	15	98				98		98
	7		EL PROGRESO	325	232	557	100	353	104	557				221	336	557
	8		JALPATAGUA	158	92	250	35	165	50	250				249	1	250
	9		JEREZ	54	29	83	5	56	22	83				83		83
	10		JUTIAPA	1,069	546	1,615	229	1,131	255	1,615	10	536		1,062	7	1,615
	11		MOYLUTA	330	234	564	75	376	113	564				562	2	564
	12		PASACO	125	83	208	39	134	35	208				208		208
	13		QUESADA	221	152	373	43	257	73	373	2	115		256		373
	14		SAN JOSÉ ACATEMPA	86	48	134	18	100	16	134				20	114	134
	15		SANTA CATARINA MITA	183	95	278	29	183	66	278		4		273	1	278
	16		YUPILTEPEQUE	150	77	227	21	159	47	227				227		227
	17		ZAPOTITLAN	45	37	82	15	55	12	82				82		82
12			PETEN	3,030	1,671	4,701	762	3,229	710	4,701	1,605		3,093	3	4,701	
	1		DOLORES	143	77	220	27	150	43	220	9			208	3	220
	2		EL CHAL	105	44	149	34	106	9	149	30			119		149
	3		FLORES	241	148	389	66	247	76	389	20			369		389
	4		LA LIBERTAD	348	210	558	96	378	84	558	81			477		558
	5		LAS CRUCES	59	37	96	24	65	7	96	22			74		96
	6		MELCHOR DE MENCOS	147	62	209	24	143	42	209	6			203		209
	7		POPTUN	346	173	519	84	366	69	519	207			312		519
	8		SAN ANDRÉS	99	88	187	30	127	30	187	12			175		187
	9		SAN BENITO	238	158	396	70	259	67	396	7			389		396
	10		SAN FRANCISCO	72	54	126	14	81	31	126	16			110		126
	11		SAN JOSÉ	46	20	66	15	43	8	66	26			40		66
	12		SAN LUIS	484	266	750	116	526	108	750	524			226		750
	13		SANTA ANA	81	41	122	22	82	18	122	5			117		122
	14		SAYAXCHE	621	293	914	140	656	118	914	640			274		914
13			QUETZALTENANGO	7,298	4,213	11,511	1,691	7,684	2,136	11,511	4,624	1	5,764	1,122	11,511	
	1		ALMOLONGA	186	105	291	27	216	48	291	19			234	38	291
	2		CABRICAN	183	137	320	51	208	61	320	262			58		320
	3		CAJOLA	152	54	206	35	148	23	206	180			26		206
	4		CANTEL	515	316	831	87	633	111	831	734			95	2	831
	5		COATEPEQUE	605	301	906	119	571	216	906	4			902		906
	6		COLOMBA	504	284	788	96	521	171	788				788		788
	7		CONCEPCION CHIQUIRICHAPA	137	82	219	37	147	35	219	202			17		219
	8		EL PALMAR	199	101	300	36	192	72	300	178			122		300
	9		FLORES COSTA CUCA	286	242	528	102	351	75	528	1			523	4	528
	10		GENOVA	255	122	377	55	250	72	377	55			322		377
	11		HUITAN	158	68	226	45	143	38	226	211			15		226
	12		LA ESPERANZA	469	301	770	131	509	130	770	318			451	1	770
	13		OLINTEPEQUE	287	168	455	47	323	85	455	131			124	200	455
	14		OSTUNCALCO	319	188	507	105	319	83	507	436			71		507
	15		PALESTINA DE LOS ALTOS	246	130	376	56	253	67	376	239			134	3	376
	16		QUETZALTENANGO	1,122	611	1,733	283	1,081	369	1,733	360		1	857	515	1,733
	17		SALCAJA	383	232	615	79	441	95	615	2			255	358	615
	18		SAN CARLOS SIJA	269	132	401	45	262	94	401	205			196		401
	19		SAN FRANCISCO LA UNION	112	59	171	26	108	37	171	151			20		171
	20		SAN MARTIN SACATEPEQUEZ	166	111	277	56	191	30	277	239			38		277
	21		SAN MATEO	219	125	344	40	240	64	344	55			288	1	344
	22		SAN MIGUEL SIGUILA	236	157	393	72	259	62	393	342			51		393
	23		SIBILIA	119	74	193	22	122	49	193	56			137		193
	24		ZUNIL	171	113	284	39	196	49	284	244			40		284
14			QUICHE	9,344	4,981	14,325	1,771	10,236	2,318	14,325	12,749		1,567	9	14,325	
	1		CANILLA	137	58	195	28	134	33	195	163			32		195
	2		CHAJUL	468	291	759	171	513	75	759	676			83		759
	3		CHICAMAN	397	214	611	54	471	86	611	463			147	1	611
	4		CHICHE	289	173	462	77	301	84	462	430			31	1	462
	5		CHICHICASTENANGO	1,381	675	2,056	208	1,487	361	2,056	2,040			16		2,056
	6		CHINIQUE	292	174	466	59	331	76	466	388			75	3	466
	7		CUNEN	285	128	413	53	302	58	413	373			40		413
	8		IXCAN	773	478	1,251	188	918	145	1,251	971			280		1,251
	9		JOYABAJ	906	479	1,385	152	976	257	1,385	1,235			150		1,385
	10		NEBAJ	508	280	788	88	565	135	788	747			41		788
	11		PACHALUM	442	238	680	89	464	127	680	504			175	1	680
	12		PATZITE	240	129	369	65	249	55	369	342			26	1	369
	13		SACAPULAS	293	158	451	52	342	57	451	426			25		451
	14		SAN ANDRÉS SAJCABAJA	231	82	313	37	228	48	313	286			25	2	313
	15		SAN ANTONIO ILOTENANGO	345	125	470	42	343	85	470	463			7		470
	16		SAN BARTOLOME JOCOTENANGO	118	52	170	26	124	20	170	155			15		170
	17		SAN JUAN COTZAL	283	156	439	41	330	68	439	424			15		439
	18		SAN PEDRO JOCOPILAS	332	177	509	54	364	91	509	459			50		509
	19		SANTA CRUZ DEL QUICHE	705	372	1,077	107	739	231	1,077	943			134		1,077
	20		USPANTAN	434	275	709	93	522	94	709	558			151		709
	21		ZACUALPA	485	267	752	87	533	132	752	703			49		752



DIRECCIÓN DE PROCESOS
 SEGUIMIENTO TEMÁTICO INSTITUCIONAL 2021
 DOCUMENTOS PERSONALES DE IDENTIFICACION POR RENOVACIÓN EMITIDOS
 MES REPORTADO: MARZO

P	D	M	Departamento / municipio	Sexo			Población beneficiada			Pueblo							
				Mujeres	Hombres	Total	Juvenil	Adultos	Tercera Edad	Total	Maya	Xinca	Garífuna	Mestizos /Ladinos	No Indican	Total	
							18 a 30 años	31 a 60 años	61 años en adelante								
15			RETALHULEU	2,234	1,165	3,399	506	2,313	580	3,399	145		1	3,249	4	3,399	
	1		CHAMPERICO	235	107	342	55	239	48	342	28			312	2	342	
	2		EL ASINTAL	185	89	274	36	190	48	274	70			204		274	
	3		NUEVO SAN CARLOS	279	140	419	65	276	78	419				419		419	
	4		RETALHULEU	642	322	964	129	668	167	964	5		1	958		964	
	5		SAN ANDRÉS VILLA SECA	287	157	444	66	306	72	444	30			414		444	
	6		SAN FELIPE RETALHULEU	54	37	91	12	60	19	91	1			90		91	
	7		SAN MARTÍN ZAPOTITLÁN	173	144	317	78	206	33	317	9			306	2	317	
	8		SAN SEBASTIÁN	317	135	452	52	299	101	452	2			450		452	
	9		SANTA CRUZ MULUA	62	34	96	13	69	14	96				95		96	
16			SACATEPEQUEZ	2,997	1,849	4,846	599	3,405	842	4,846	1,409			3,132	305	4,846	
	1		ANTIGUA GUATEMALA	534	291	825	110	561	154	825				797	28	825	
	2		CIUDAD VIEJA	180	100	280	32	197	51	280	1			271	8	280	
	3		JOCOTENANGO	121	66	187	24	126	37	187	8			179		187	
	4		MAGDALENA MILPAS ALTAS	117	73	190	33	134	23	190				182	8	190	
	5		PASTORES	105	62	167	18	130	19	167	8			157	2	167	
	6		SAN ANTONIO AGUAS CALIENTES	22	8	30	3	22	5	30	24			6		30	
	7		SAN BARTOLOME MILPAS ALTAS	100	87	187	29	129	29	187				187		187	
	8		SAN JUAN ALOTENANGO	193	157	350	48	243	59	350				195	155	350	
	9		SAN LUCAS SACATEPEQUEZ	374	211	585	79	375	131	585	26			558	1	585	
	10		SAN MIGUEL DUEÑAS	91	51	142	21	105	16	142				99	43	142	
	11		SANTA CATARINA BARAHONA	87	39	126	11	93	22	126	90			36		126	
	12		SANTA LUCIA MILPAS ALTAS	235	125	360	43	259	58	360	7			353		360	
	13		SANTA MARIA DE JESUS	124	133	257	42	173	42	257	242			15		257	
	14		SANTIAGO SACATEPEQUEZ	271	159	430	41	331	58	430	376			53	1	430	
	15		SANTO DOMINGO XENACÓ	89	64	153	21	114	18	153	130			16	7	153	
	16		SUMPANGO	354	223	577	44	413	120	577	497			28	52	577	
17			SAN MARCOS	9,145	5,055	14,200	2,046	8,848	2,306	14,200	3,558		8	10,575	59	14,200	
	1		AYUTLA	291	182	473	62	351	60	473				451	22	473	
	2		CATARINA	219	106	325	52	224	49	325	1			321	3	325	
	3		COMITANCILLO	401	256	657	66	477	114	657	654			3		657	
	4		CONCEPCION TUTUAPA	848	355	1,203	144	882	177	1,203	1,165			38		1,203	
	5		EL QUETZAL	168	94	262	26	188	48	262				262		262	
	6		EL TUMBADOR	303	135	438	45	299	94	438				437	1	438	
	7		ESQUIJULAS PAO GORDO	121	85	206	44	137	25	206				205		206	
	8		IXCHIGUAN	196	114	310	45	222	43	310	237			73		310	
	9		LA BLANCA	189	135	324	46	236	42	324				324		324	
	10		LA REFORMA	181	87	268	36	194	38	268				266	2	268	
	11		MALACATAN	787	347	1,134	204	801	129	1,134	30			1,104		1,134	
	12		NUEVO PROGRESO	438	166	604	77	389	138	604				604		604	
	13		OCÓS	75	44	119	19	84	16	119				119		119	
	14		PAJAPITA	560	308	868	135	592	141	868	1			866	1	868	
	15		RIO BLANCO	66	50	116	21	61	34	116	25			91		116	
	16		SAN ANTONIO SACATEPEQUEZ	150	88	238	27	171	40	238			1	226	11	238	
	17		SAN CRISTOBAL CUCHO	135	109	244	48	164	32	244				244		244	
	18		SAN JOSE EL RODEO	237	98	335	44	234	57	335	25			310		335	
	19		SAN JOSE OJETENAM	122	58	180	18	125	36	180			1	179		180	
	20		SAN LORENZO	169	91	260	30	186	44	260	153			105	2	260	
	21		SAN MARCOS	514	340	854	138	573	143	854	63		1	786	4	854	
	22		SAN MIGUEL IXTAHUACAN	346	218	564	70	368	126	564	546			18		564	
	23		SAN PABLO	493	257	750	81	544	125	750	90			660		750	
	24		SAN PEDRO SACATEPEQUEZ	467	346	813	144	529	140	813	4			799	10	813	
	25		SAN RAFAEL PIE DE LA CUESTA	182	93	275	36	190	49	275	1			273	1	275	
	26		SIBINAL	146	93	239	49	143	47	239	53			186		239	
	27		SIPACAPA	121	72	193	26	130	37	193	143			49	1	193	
	28		TACAÑA	617	404	1,021	152	720	149	1,021	1		5	1,015		1,021	
	29		TAJUMULCO	187	89	276	45	197	33	276	270			5	1	276	
	30		TEUTLA	416	235	651	115	436	100	651	96			555		651	
18			SANTA ROSA	2,921	1,682	4,603	579	3,218	806	4,603	38		316	2	4,148	99	4,603
	1		BARBERENA	411	264	675	94	475	106	675	5		1	668	1	675	
	2		CASILLAS	151	105	256	43	168	45	256	3		126	124	3	256	
	3		CHIQUIMULILLA	435	233	668	70	466	132	668	5		1	662		668	
	4		CUILAPA	297	197	494	68	339	87	494	8		9	477		494	
	5		GUAZACAPAN	167	85	252	27	179	46	252	2		2	246		252	
	6		NUEVA SANTA ROSA	253	168	421	49	286	86	421	10		133	278		421	
	7		ORATORIO	168	66	234	27	177	30	234	1		5	228		234	
	8		PUEBLO NUEVO VIÑAS	201	106	307	41	223	43	307				307		307	
	9		SAN JUAN TECUACÓ	102	74	176	21	128	27	176			2	174		176	
	10		SAN RAFAEL LAS FLORES	122	84	206	32	142	32	206	2		36	81	87	206	
	11		SANTA CRUZ NARANJO	147	76	223	32	165	36	223				223		223	
	12		SANTA MARIA DE HUATÁN	126	85	211	31	154	26	211				211		211	
	13		SANTA ROSA DE LIMA	181	65	246	26	164	56	246			1	237	8	246	
	14		TAXISCO	160	74	234	28	152	54	234	2			232		234	

DIRECCIÓN DE PROCESOS
 SEGUIMIENTO TEMÁTICO INSTITUCIONAL 2021
 DOCUMENTOS PERSONALES DE IDENTIFICACION POR RENOVACIÓN EMITIDOS
 MES REPORTADO: MARZO

P	D	M	Departamento / municipio	Sexo					Población beneficiada							
				Mujeres	Hombres	Total	Juventud	Adultos	Tercera	Total	Pueblo					
							18 a 30 años	31 a 60 años	61 años en adelante		Maya	Xinca	Garifuna	Mestizos /Ladinos	No Indican	Total
19			SOLOLA	5,186	2,752	7,938	925	5,703	1,310	7,938	6,916			1,014	8	7,938
	1		CONCEPCION	146	83	229	31	176	22	229	223			6		229
	2		NAHUALA	688	294	982	133	721	128	982	978			4		982
	3		PANAJACHEL	233	158	391	60	285	46	391	297			94		391
	4		SAN ANDRES SEMETABAJ	281	133	414	64	280	70	414	391			22	1	414
	5		SAN ANTONIO PALOPO	123	67	190	22	126	42	190	170			20		190
	6		SAN JOSE CHACAYA	210	132	342	30	248	64	342	332			10		342
	7		SAN JUAN LA LAGUNA	73	39	112	20	81	11	112	106			6		112
	8		SAN LUCAS TOLIMAN	487	248	735	88	519	128	735	690			45		735
	9		SAN MARCOS LA LAGUNA	37	25	62	11	45	6	62	62					62
	10		SAN PABLO LA LAGUNA	76	34	110	11	95	4	110	110					110
	11		SAN PEDRO LA LAGUNA	78	63	141	14	105	22	141	135			6		141
	12		SANTA CATARINA IXTAHUACAN	571	283	854	109	614	131	854	844			10		854
	13		SANTA CATARINA PALOPO	55	41	96	14	73	9	96	92			4		96
	14		SANTA CLARA LA LAGUNA	82	61	143	18	103	22	143	139					143
	15		SANTA CRUZ LA LAGUNA	23	17	40	13	15	12	40	39			1		40
	16		SANTA LUCIA UTATLAN	286	135	421	45	278	98	421	412			9		421
	17		SANTA MARIA VISITACION	31	25	56	8	33	15	56	55			1		56
	18		SANTIAGO ATITLAN	337	226	563	54	417	92	563	558			5		563
	19		SOLOLA	1,369	688	2,057	180	1,489	388	2,057	1,283			768	6	2,057
20			SUCHITEPEQUEZ	3,840	1,943	5,783	808	4,123	852	5,783	1,618		2	3,680	483	5,783
	1		CHICACAO	200	124	324	55	210	59	324	14			306	4	324
	2		CUYOTENANGO	174	81	255	42	178	35	255				238	17	255
	3		MAZATENANGO	451	230	681	70	470	141	681	4			577	100	681
	4		PATULUL	323	182	505	69	355	81	505	166			339		505
	5		PUEBLO NUEVO	65	36	101	14	74	13	101	71		1	28	1	101
	6		RIO BRAVO	157	88	245	28	190	27	245	1			244		245
	7		SAMAYAC	294	163	457	69	331	57	457	326			130	1	457
	8		SAN ANTONIO SUCHITEPEQUEZ	314	125	439	51	313	75	439	299		1	132	7	439
	9		SAN BERNARDINO	52	24	76	11	52	13	76	52			24		76
	10		SAN FRANCISCO ZAPOTITLAN	211	83	294	47	219	28	294	87			206	1	294
	11		SAN GABRIEL	84	52	136	22	95	19	136	49			87		136
	12		SAN JOSE EL IDOLO	58	36	94	7	75	12	94				94		94
	13		SAN JOSE LA MAQUINA	224	135	359	73	225	61	359				359		359
	14		SAN JUAN BAUTISTA	100	43	143	16	112	15	143	7			136		143
	15		SAN LORENZO	87	31	118	19	88	11	118	1			43	74	118
	16		SAN MIGUEL PANAN	80	65	145	31	96	18	145	6			139		145
	17		SAN PABLO JOCOPILAS	214	90	304	35	235	34	304	2			24	278	304
	18		SANTA BARBARA	160	82	242	34	177	31	242	5			237		242
	19		SANTO DOMINGO SUCHITEPEQUEZ	132	62	194	26	131	37	194				194		194
	20		SANTO TOMAS LA UNION	348	158	506	62	383	61	506	466			40		506
	21		ZUNILITO	112	53	165	27	114	24	165	62			103		165
21			TOTONICAPAN	5,392	2,655	8,047	878	5,521	1,648	8,047	7,816			222	9	8,047
	1		MOMOSTENANGO	813	377	1,190	118	861	211	1,190	1,167			23		1,190
	2		SAN ANDRES XECUL	263	155	418	40	318	60	418	397			20	1	418
	3		SAN BARTOLO	273	153	426	56	299	71	426	382			44		426
	4		SAN CRISTOBAL TONICAPAN	533	256	789	91	561	137	789	743			46		789
	5		SAN FRANCISCO EL ALTO	643	330	973	117	668	188	973	960			11	2	973
	6		SANTA LUCIA LA REFORMA	161	86	247	31	171	45	247	247					247
	7		SANTA MARIA CHIQUIMULA	379	210	589	67	444	78	589	585			4		589
	8		TOTONICAPAN	2,327	1,088	3,415	358	2,199	858	3,415	3,335			74	6	3,415
22			ZACAPA	2,223	1,470	3,693	513	2,559	621	3,693	6		1	3,667	19	3,693
	1		CABAÑAS	63	42	105	27	62	16	105				105		105
	2		ESTANZUELA	74	34	108	13	67	28	108	1			107		108
	3		GUALAN	412	257	669	81	462	126	669	2			666	1	669
	4		HUITE	52	28	80	10	61	9	80	1			79		80
	5		LA UNION	653	549	1,202	163	876	163	1,202				1,197	5	1,202
	6		RIO HONDO	126	87	213	26	150	37	213	2			208	3	213
	7		SAN DIEGO	97	54	151	14	95	42	151				151		151
	8		SAN JORGE	54	29	83	15	49	19	83				83		83
	9		TECULUTAN	187	154	341	72	207	62	341				339	2	341
	10		USUMATLAN	50	23	73	14	51	8	73				73		73
	11		ZACAPA	455	213	668	78	479	111	668			1	659	8	668


Ing. Víctor Manuel González Pérez
 Director de Procesos
 Dirección de Procesos
 Sede Central de RENAP, Guatemala, Guatemala

DIRECCIÓN DE PROCESOS
 SEGUIMIENTO TEMÁTICO INSTITUCIONAL 2021
 DOCUMENTOS PERSONALES DE IDENTIFICACIÓN POR REPOSICIÓN VIA ELECTRONICA, EMITIDOS
 MES REPORTADO: MARZO

Población beneficiada

P	D	M	Pais / Departamento / municipio	Sexo			Edad				Pueblo					
				Mujeres	Hombres	Total	Juventud	Adultos	Tercera Edad	Total	Maya	Xinca	Garífuna	Mestizos/La dinos	Otro	Total
							18 - 30 años	31 a 60 años	61 años en adelante							
1	1	1	Total general	894	2,398	3,292	1,880	1,308	104	3,292	333	4	1	1,894	1,060	3,292
1			GUATEMALA	894	2,398	3,292	1,880	1,308	104	3,292	333	4	1	1,894	1,060	3,292
	1		GUATEMALA	894	2,398	3,292	1,880	1,308	104	3,292	333	4	1	1,894	1,060	3,292
		1	GUATEMALA	894	2,398	3,292	1,880	1,308	104	3,292	333	4	1	1,894	1,060	3,292


RENAP
 Registro Nacional de las Personas
 Ing. Víctor Manuel González Pérez
 Director de Procesos
 Dirección de Procesos
 Sede Central de RENAP, Guatemala, Guatemala

DP-1591-2021

Guatemala, 03 de mayo de 2021

Registro Nacional de las Personas



Licenciado

Dante Antonio Ávalos Aguilar
Director de Gestión y Control Interno
Registro Nacional de las Personas
Presente

Estimada Licenciado Ávalos:

De manera atenta me dirijo a Usted, en atención al MEMORÁNDUM DGCI-SPFI-DPP-001-2021 recibido en esta Dirección el 06 de enero del año en curso, en relación a la programación de entrega de la ejecución de las Metas Físicas Institucionales, aprobadas para el Ejercicio Fiscal 2021, por lo que me permito trasladar informe correspondiente al periodo del **01 al 30 de abril del año en curso**, de lo siguiente:

- Informe de Ejecución Mensual de Metas Físicas Institucionales 2021
- Informe de seguimiento Temático Institucional 2021
- Seguimiento Temático Institucional 2021

Sin otro particular me suscribo de usted, agradeciendo la atención al presente.

Atentamente,

1 
RENAP
Registro Nacional de las Personas
Iliana Izabel Véliz Marroquín
Asistente Técnico Administrativo
Dirección de Procesos
Sede Central, RENAP, Guatemala, Guatemala

Vo.Bo.


RENAP
Registro Nacional de las Personas
Ing. Víctor Manuel González Pérez
Director de Procesos
Dirección de Procesos
Sede Central de RENAP, Guatemala, Guatemala

VMGP/iv
Adjunto cuadros correspondientes al mes de abril 2021
C.C. Archivo

Página 1 de 2

Calzada Roosevelt 13-46, zona 7

PBX 2416-1900 CALL CENTER: 1516 www.renap.gov.gt

Clasificación DPI por Fecha de Aprobación


03/05/2021 07:58:28 a. m.

RESUMEN RANGO DE FECHAS

CLASIFICACIÓN	CANTIDAD
PRIMERA VEZ	40,865
RENOVACIÓN	145,385
REPOSICIÓN	34,514
REPOSICIÓN APP	4,599
Total	225,362

DETALLE POR FECHAS

FECHA	TOTAL
05/04/2021	17,351
06/04/2021	13,428
07/04/2021	11,532
08/04/2021	14,633
09/04/2021	12,549
10/04/2021	5,265
11/04/2021	1,864
12/04/2021	12,056
13/04/2021	13,996
14/04/2021	13,386
15/04/2021	13,352
16/04/2021	13,325
19/04/2021	11,996
20/04/2021	10,015
21/04/2021	8,325
22/04/2021	9,781
23/04/2021	9,969
26/04/2021	9,393
27/04/2021	8,268
28/04/2021	6,395
29/04/2021	8,483
TOTAL	225,362


 Director General de Procesos
 Registro Nacional de las Personas

DIRECCIÓN DE PROCESOS 2021
 INFORME DE EJECUCIÓN MENSUAL DE METAS FÍSICAS INSTITUCIONALES 2021
 MES REPORTADO: ABRIL

No.	Nombre de la Meta	Cantidad programada	Cantidad ejecutada	Medios de Verificación	Observaciones
4	Documentos Personales de Identificación (DPI), emitidos.	319,000	225,362	Link de Reporte de DPI aprobados: http://reportes.renap.local/ReportesRENAP/Pages/Report.aspx?ItemPath=%2fDPI%2f0158+-+Clasificacion+De+DPI+Con+Fecha+de+Aprobacion%3fb3n&ViewMode=Detail	En 21 días hábiles e inhábiles del mes de abril se obtuvo un promedio de 10,732 DPI aprobados.
4.1	Documentos Personales de Identificación (DPI), emitidos.	319,000	225,362		


Ing. Víctor Manuel González Pérez
 Director de Procesos
 Dirección de Procesos
 Sede Central de RENAP, Guatemala, Guatemala

DIRECCIÓN DE PROCESOS
 INFORME DE SEGUIMIENTO TEMÁTICO INSTITUCIONAL 2021
 MES REPORTADO: ABRIL

Producto: Documentos Personales de Identificación (DPI), emitidos.

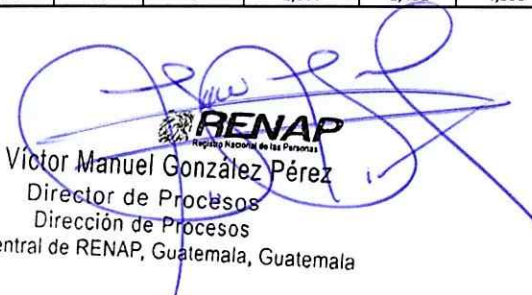

No.	Meta	Unidad de medida	Meta			Sexo			Edad				Población beneficiada					
			Meta inicial	Meta vigente	Meta ejecutada	Mujeres	Hombres	Total	Juventud	Adultos	Tercera Edad	Total	Pueblo					
									18 - 30 años	31 - 60 años	61 años en adelante		Maya	Xinca	Garífuna	Mestizos/Ladinos	Otro	Total
4.1	Documentos Personales de Identificación (DPI), emitidos.	Documento	3,427,298	3,427,298	225,362	124,477	100,885	225,362	75,421	121,745	28,196	225,362	79,835	1,300	128	130,557	13,542	225,362
4.1.1	Primer Documento Personal de Identificación, emitido	Documento			40,865	20,445	20,420	40,865	35,285	4,902	678	40,865	13,872	205	38	22,159	4,591	40,865
4.1.2	Reposición del Documento Personal de Identificación, emitido.	Documento			34,514	12,637	21,877	34,514	15,684	15,760	3,070	34,514	8,898	118	38	23,589	1,871	34,514
4.1.2	Renovación del Documento Personal de Identificación, emitido.	Documento			145,384	90,094	55,290	145,384	21,840	99,295	24,249	145,384	56,464	972	49	82,250	5,649	145,384
4.1.2	Reposición electrónica del Documento Personal de Identificación, emitido.	Documento			4,599	1,301	3,298	4,599	2,612	1,788	199	4,599	601	5	3	2,559	1,431	4,599
Objetivos		OPTIMIZACIÓN DE LA EMISIÓN DEL DOCUMENTO PERSONAL DE IDENTIFICACIÓN -DPI-																
Resultados alcanzados		1	En el mes de abril se ejecutó el 6.58% con relación a la meta de 3,427,298 Documentos Personales de Identificación emitidos para el período 2021, lo que representa un acumulado del 30.16%.															
		2																
Obstáculos encontrados		1																
		2																
Observaciones																		


Ing. Víctor Manuel González Pérez
 Director de Procesos
 Dirección de Procesos
 Sede Central de RENAP, Guatemala, Guatemala

DIRECCIÓN DE PROCESOS
 SEGUIMIENTO TEMÁTICO INSTITUCIONAL 2021
 DOCUMENTOS PERSONALES DE IDENTIFICACIÓN POR REPOSICIÓN VIA ELECTRONICA, EMITIDOS
 MES REPORTADO: ABRIL

Población beneficiada

P	D	M	País / Departamento / municipio	Sexo			Edad			Pueblo						
				Mujeres	Hombres	Total	Juventud	Adultos	Tercera Edad	Total	Maya	Xinca	Garífuna	Mestizos/La dínos	Otro	Total
							18 - 30 años	31 a 60 años	61 años en adelante							
1	1	1	Total general	1,301	3,298	4,599	2,612	1,788	199	4,599	601	5	3	2,559	1,431	4,599
1			GUATEMALA	1,301	3,298	4,599	2,612	1,788	199	4,599	601	5	3	2,559	1,431	4,599
	1		GUATEMALA	1,301	3,298	4,599	2,612	1,788	199	4,599	601	5	3	2,559	1,431	4,599
		1	GUATEMALA	1,301	3,298	4,599	2,612	1,788	199	4,599	601	5	3	2,559	1,431	4,599



 Ing. Víctor Manuel González Pérez
 Director de Procesos
 Dirección de Procesos
 Sede Central de RENAP, Guatemala, Guatemala

DIRECCIÓN DE PROCESOS
 SEGUIMIENTO TEMÁTICO INSTITUCIONAL 2021
 DOCUMENTOS PERSONALES DE IDENTIFICACION POR RENOVACIÓN EMITIDOS
 MES REPORTADO: ABRIL

P	D	M	Departamento / municipio	Sexo			Población beneficiada									
				Mujeres	Hombres	Total	Juventud			Total	Maya	Xinca	Garífuna	Mestizos /Ladinos	No Indican	Total
							18 a 30 años	31 a 60 años	Tercera Edad 61 años en adelante							
1	1	1	Total general	90,094	55,290	145,384	21,840	99,295	24,249	145,384	56,464	972	49	82,250	5,649	145,384
1	1		ESPAÑA	19	6	25	7	18		25	1			20	4	25
	1		MADRID	19	6	25	7	18		25	1			20	4	25
	1		AJALVIR	19	6	25	7	18		25	1			20	4	25
2			ESTADOS UNIDOS DE AMÉRICA	727	940	1667	543	1045	79	1667	398	1	682	586	1667	
	1		ARIZONA	29	22	51	11	39	1	51	11			3	37	51
	1		PHOENIX	29	22	51	11	39	1	51	11			3	37	51
2			CALIFORNIA	151	134	285	64	183	38	285	49			154	82	285
	1		LOS ANGELES	121	91	212	42	138	32	212	30			100	82	212
	2		SAN BERNARDINO	30	43	73	22	45	6	73	19			54		73
3			COLORADO	18	19	37	8	28	1	37	4				33	37
	1		DENVER	18	19	37	8	28	1	37	4				33	37
4			FLORIDA	82	115	197	75	112	10	197	82			55	60	197
	1		MIAMI	82	115	197	75	112	10	197	82			55	60	197
5			GEORGIA	50	108	158	52	101	5	158	94			52	12	158
	1		ATLANTA	50	108	158	52	101	5	158	94			52	12	158
6			ILLINOIS	67	78	145	46	95	4	145					145	145
	1		CHICAGO	67	78	145	46	95	4	145					145	145
7			MARYLAND	163	221	384	162	217	5	384	89			233	62	384
	1		SILVER SPRING	163	221	384	162	217	5	384	89			233	62	384
8			NEW YORK	153	224	377	115	249	13	377	67			183	126	377
	1		NEW YORK	153	224	377	115	249	13	377	67			183	126	377
9			TEXAS	14	19	33	10	21	2	33	2			2	29	33
	1		HOUSTON	14	19	33	10	21	2	33	2			2	29	33
3			GUATEMALA	89,348	54,344	143,692	21,290	98,232	24,170	143,692	56,065	972	48	81,548	5,059	143,692
	1		ALTA VERAPAZ	6,512	4,363	10,875	1,557	7,982	1,336	9,950				904	21	10,875
	1		CHAHAL	193	132	325	47	229	49	325	310			15		325
	2		CHISEC	534	384	918	165	655	98	918	845			69	4	918
	3		COBAN	1,034	737	1,771	267	1,279	225	1,771	1,446			319	6	1,771
	4		FRAY BARTOLOME DE LAS CASAS	376	270	646	98	457	91	646	588			58		646
	5		LANQUIN	215	152	367	37	284	46	367	361			6		367
	6		PANZOS	357	210	567	71	452	44	567	553			12	2	567
	7		RAXRUHA	259	161	420	63	303	54	420	351			68	1	420
	8		SAN CRISTOBAL VERAPAZ	323	181	504	89	330	85	504	435			69		504
	9		SAN JUAN CHAMELCO	445	267	712	92	531	89	712	653			51	8	712
	10		SAN MIGUEL TUCURU	284	216	500	63	382	55	500	490			10		500
	11		SAN PEDRO CARCHA	821	512	1,333	205	953	175	1,333	1,279			54		1,333
	12		SANTA CATALINA LA TINTA	381	176	557	47	461	49	557	553			4		557
	13		SANTA CRUZ VERAPAZ	184	101	285	25	210	50	285	229			56		285
	14		SANTA MARIA CAHABON	428	387	815	135	595	85	815	785			30		815
	15		SENAHU	322	274	596	58	458	80	596	580			16		596
	16		TACTIC	269	135	404	70	290	44	404	340			64		404
	17		TAMAHU	87	68	155	25	113	17	155	152			3		155
2			BAJA VERAPAZ	2,161	1,178	3,339	440	2,293	606	3,339	1,867	1,241	231	3,339		
	1		CUBULCO	488	293	781	104	507	170	781	581			199	1	781
	2		GRANADOS	68	39	107	25	60	22	107	4			101	2	107
	3		PURULHA	440	247	687	66	532	89	687	658			29		687
	4		RABINAL	354	156	510	53	336	121	510	430			80		510
	5		SALAMA	476	267	743	88	523	132	743	171			572		743
	6		SAN JERONIMO	116	51	167	9	128	30	167	13			153	1	167
	7		SAN MIGUEL CHICAC	166	94	260	70	159	31	260	10			23	227	260
	8		SANTA CRUZ EL CHOL	53	31	84	25	48	11	84				84		84
3			CHIMALTENANGO	3,649	2,265	5,914	942	4,033	939	5,914	3,465	1	1,000	1,448	5,914	
	1		ACATENANGO	75	49	124	20	88	16	124	7			37	80	124
	2		CHIMALTENANGO	611	359	970	152	650	168	970	231			49	690	970
	3		EL TEJAR	141	74	215	25	153	37	215	13			117	85	215
	4		PARRAMOS	178	166	344	76	218	50	344	160			184		344
	5		PATZICIA	186	140	326	38	229	59	326	297			28	1	326
	6		PATZUN	469	305	774	152	517	105	774	729			43	2	774
	7		POCHUTA	46	27	73	11	47	15	73	10			63		73
	8		SAN ANDRES ITZAPA	186	131	317	61	202	54	317	227			90		317
	9		SAN JOSE POAQUIL	161	104	265	34	196	35	265	258			6	1	265
	10		SAN JUAN COMALAPA	181	141	322	37	216	69	322	315			7		322
	11		SAN MARTIN JILOTEPEQUE	434	208	642	91	429	122	642	15			55	571	642
	12		SAN PEDRO YEPOCAPA	162	86	248	36	189	23	248	147			101		248
	13		SANTA APOLONIA	186	117	303	48	216	39	303	273			30		303
	14		SANTA CRUZ BALANYA	78	67	145	29	95	21	145	134			11		145
	15		TECPAN GUATEMALA	449	235	684	112	473	99	684	597			69	18	684
	16		ZARAGOZA	106	56	162	20	115	27	162	52			110		162
4			CHIQUMULA	1,906	1,139	3,045	490	1,989	566	3,045	38	1,241	231	3,045		
	1		CAMOTAN	242	180	422	76	276	70	422	14			408		422
	2		CHIQUMULA	478	230	708	117	493	98	708				708		708
	3		CONCEPCION LAS MINAS	52	36	88	15	50	23	88				88		88
	4		ESQUIPULAS	299	155	454	63	305	86	454	4			449	1	454
	5		IPALA	113	69	182	25	108	49	182				182		182
	6		JOCOTAN	194	144	338	55	230	53	338	15			323		338
	7		OLOPA	173	120	293	45	182	66	293	1			292		293
	8		QUEZALTEPEQUE	189	82	271	38	170	63	271				270	1	271
	9		SAN JACINTO	44	35	79	20	51	8	79				79		79
	10		SAN JOSE LA ARADA	49	30	79	12	41	26	79				79		79
	11		SAN JUAN ERMITA	73	58	131	24	83	24	131	4			127		131
5			EL PROGRESO	1,052	561	1,613	209	1,139	265	1,613	5	6	1,542	60	1,613	
	1		EL JICARO	67	28	95	10	66	19	95				95		95
	2		GUASTATOYA	225	136	361	62	231	68	361	1			360		361</

DIRECCIÓN DE PROCESOS
SEGUIMIENTO TEMÁTICO INSTITUCIONAL 2021
DOCUMENTOS PERSONALES DE IDENTIFICACION POR RENOVACIÓN EMITIDOS
MES REPORTADO: ABRIL

P	D	M	Departamento / municipio	Sexo			Población beneficiada			Pueblo							
				Mujeres	Hombres	Total	Juventud	Adultos	Tercera Edad	Total	Maya	Xinca	Garifuna	Mestizos / Ladinos	No Indican	Total	
							18 a 30 años	31 a 60 años	61 años en adelante								
6			ESCUINTLA	3,479	2,641	6,120	1,241	3,977	902	6,120	99				5,831	190	6,120
	1		ESCUINTLA	726	813	1,539	449	897	193	1,539	3				1,377	159	1,539
	2		GUANAGAZAPA	89	49	138	17	97	24	138	12				126		138
	3		IZTAPA	80	60	140	19	99	22	140	2				138		140
	4		LA DEMOCRACIA	122	66	188	22	137	29	188	2				186		188
	5		LA GOMERA	193	136	329	69	214	46	329	8				310	11	329
	6		MASAGUA	193	179	372	107	223	42	372	5				355	12	372
	7		NUEVA CONCEPCION	330	191	521	80	345	96	521	1				520		521
	8		PAJUN	228	112	340	44	247	49	340	6				334		340
	9		PUERTO SAN JOSE	346	165	511	61	383	67	511	22				487	2	511
	10		SAN VICENTE PACAYA	137	95	232	39	159	40	232	18				214		232
	11		SANTA LUCIA COTZUMALGUAPA	437	404	841	196	512	133	841	4				834	3	841
	12		SIPACATE	80	55	135	19	91	25	135	2				133		135
	13		SIQUINALA	260	176	436	74	301	61	436	5				429	2	436
	14		TIQUISATE	258	140	398	51	272	75	398	9				388	1	398
7			GUATEMALA	18,023	12,433	30,456	5,161	19,732	5,563	30,456	2,925	1	6		26,168	1,356	30,456
	1		AMATITLAN	934	734	1,668	372	1,052	234	1,668	5				1,516	147	1,668
	2		CHINAUTLA	495	372	867	168	540	159	867	22				828	17	867
	3		CHUARRANCHO	133	91	224	40	134	50	224	162				61	1	224
	4		FRAJANES	425	216	641	82	401	158	641					609	32	641
	5		GUATEMALA	9,523	7,310	16,833	3,059	10,568	3,206	16,833	962	1	4		15,728	138	16,833
	6		MIXCO	630	347	977	119	550	208	977	32				943	2	977
	7		PALENCIA	258	177	435	75	287	73	435					1	434	435
	8		SAN JOSE DEL GOLFO	173	144	317	62	210	45	317	4				312		317
	9		SAN JOSE PINULA	691	382	1,073	142	747	184	1,073					1,040	33	1,073
	10		SAN JUAN SACATEPEQUEZ	698	488	1,186	235	794	157	1,186	1,024		1		159	2	1,186
	11		SAN MIGUEL PETAPA	497	240	737	91	535	111	737	16				721		737
	12		SAN PEDRO AYAMPUC	147	88	235	24	171	40	235	50				182	3	235
	13		SAN PEDRO SACATEPEQUEZ	462	313	775	142	514	119	775	525				250		775
	14		SAN RAYMUNDO	358	184	542	79	368	95	542					1	541	542
	15		SANTA CATERINA PINULA	440	253	693	95	461	137	693					692	1	693
	16		VILLA CANALES	604	282	886	93	626	167	886					882	4	886
	17		VILLA NUEVA	1,555	812	2,367	283	1,664	420	2,367	123				2,243	1	2,367
8			HUEHUETENANGO	8,799	4,981	13,780	1,941	9,535	2,314	13,780	9,102	1			4,683	4	13,790
	1		AGUACATAN	683	342	1,025	113	676	235	1,025	938				87		1,025
	2		CHIANTLA	700	431	1,131	208	729	194	1,131	52				1,079		1,131
	3		COLOTENANGO	328	187	515	69	338	108	515	512				3		515
	4		CONCEPCION HUISTA	109	62	171	15	126	30	171	143				28		171
	5		CUILCO	291	155	446	59	317	70	446	20				426		446
	6		HUEHUETENANGO	568	393	961	134	687	140	961	116				845		961
	7		JACALTENANGO	212	106	318	37	230	51	318	307				10	1	318
	8		LA DEMOCRACIA	586	217	803	87	606	110	803	421				382		803
	9		LA LIBERTAD	218	112	330	43	244	43	330	62				268		330
	10		MALACATANCITO	174	153	327	73	196	58	327	36				290	1	327
	11		NENTON	237	161	398	68	269	61	398	293				105		398
	12		PETATAN	17	11	28	7	17	4	28	25				3		28
	13		SAN ANTONIO HUISTA	123	71	194	28	134	32	194	63				131		194
	14		SAN GASPAR IXCHIL	169	129	298	52	207	39	298	293				5		298
	15		SAN ILDEFONSO IXTAHUACAN	274	145	419	81	295	43	419	400				19		419
	16		SAN JUAN ATITAN	89	48	137	28	92	17	137	137						137
	17		SAN JUAN IXCOY	143	100	243	42	154	47	243	198				44	1	243
	18		SAN MATEO IXTATAN	269	118	387	68	291	28	387	383		1		3		387
	19		SAN MIGUEL ACATAN	204	100	304	41	206	57	304	304						304
	20		SAN PEDRO NECTA	585	297	882	99	638	145	882	754				127	1	882
	21		SAN PEDRO SOLOMA	289	114	403	53	263	87	403	383				20		403
	22		SAN RAFAEL LA INDEPENDENCIA	66	41	107	18	62	27	107	107						107
	23		SAN RAFAEL PETZAL	76	51	127	19	92	16	127	106				21		127
	24		SAN SEBASTIAN COATAN	134	74	208	23	114	71	208	208						208
	25		SAN SEBASTIAN HUEHUETENANGO	225	142	367	46	272	49	367	327				40		367
	26		SANTA ANA HUISTA	115	64	179	24	128	27	179	46				133		179
	27		SANTA BARBARA	198	166	364	66	245	53	364	358				6		364
	28		SANTA CRUZ BARILLAS	792	469	1,261	153	939	169	1,261	1,071				190		1,261
	29		SANTA EULALIA	469	223	692	59	472	161	692	692						692
	30		SANTIAGO CHIMALTENANGO	67	56	123	18	93	12	123	106				17		123
	31		TECTITAN	100	91	191	43	118	30	191	2				189		191
	32		TODOS SANTOS CUCHUMATAN	172	90	262	42	146	74	262	227				35		262
	33		UNION CANTINIL	117	72	189	25	139	25	189	12				177		189
9			IZABAL	2,185	1,416	3,601	515	2,540	546	3,601	930		30		2,635	6	3,601
	1		EL ESTOR	343	288	631	115	458	58	631	588				43		631
	2		LIVINGSTON	373	227	600	72	454	74	600	317			26	257		600
	3		LOS AMATES	407	239	646	92	457	97	646	4				642		646
	4		MORALES	543	319	862	123	605	154	862	7				875		862
	5		PUERTO BARRIOS	519	323	842	119	566	163	842	14			4	818	6	842
10			JALAPA	2,420	1,330	3,750	529	2,619	602	3,750	19	309		6	3,409	7	3,750
	1		JALAPA	994	484	1,478	200	1,004	274	1,478	8			1	1,461	4	1,478
	2		MATAQUESCUINTLA	342	252	594	83	431	80	594	2		135		457		594
	3		MDNIAS	256	118	374	53	268	53	374					371	3	374
	4		SAN CARLOS ALZATATE	210	119	329	55	245	29	329		170		1	158		329
	5		SAN LUIS JILOTEPEQUE	149	66	215	33	139	43	215	7				208		215
	6		SAN MANUEL CHAPARRON	26	27	53	6	34	13	53					53		53
	7		SAN PEDRO PINULA	443	264	707	99	498	110	707	2			4	701		707

DIRECCIÓN DE PROCESOS
 SEGUIMIENTO TEMÁTICO INSTITUCIONAL 2021
 DOCUMENTOS PERSONALES DE IDENTIFICACION POR RENOVACIÓN EMITIDOS
 MES REPORTADO: ABRIL

P	D	M	Departamento / municipio	Sexo			Población beneficiada			Pueblo						
				Mujeres	Hombres	Total	Juventud 18 a 30 años	Adultos 31 a 60 años	Tercera Edad 61 años en adelante	Total	Maya	Xinca	Garífuna	Mestizos /Ladinos	No indican	Total
11			JUTIAPA	2,752	1,572	4,324	537	2,953	834	4,324	18	455		3,555	296	4,324
	1		AGUA BLANCA	93	54	147	16	101	30	147				147		147
	2		ASUNCION MITA	222	116	338	43	214	81	338				337	1	338
	3		ATESCATEMPA	97	44	141	14	91	36	141				140	1	141
	4		COMAPA	109	58	167	24	116	27	167				167		167
	5		CONGUACO	266	162	428	37	323	68	428				428		428
	6		EL ADELANTO	64	39	103	11	68	24	103				103		103
	7		EL PROGRESO	244	167	411	60	273	78	411		1		175	235	411
	8		JALPATAGUA	154	69	223	33	152	38	223				222	1	223
	9		JEREZ	31	19	50	1	43	6	50				50		50
	10		JUTIAPA	696	389	1,085	151	736	198	1,085	16	370		690	9	1,085
	11		MOYUTA	256	131	387	36	268	83	387				387		387
	12		PASACO	82	43	125	16	85	24	125				125		125
	13		QUESADA	157	120	277	35	183	59	277	1	78		198		277
	14		SAN JOSE ACATEMPA	46	18	64	10	42	12	64				16	48	64
	15		SANTA CATARINA MITA	125	78	203	25	138	40	203		6		196	1	203
	16		YUPILTEPEQUE	73	39	112	14	75	23	112	1			111		112
	17		ZAPOTITLAN	37	26	63	11	45	7	63				63		63
12			PETEN	2,451	1,478	3,929	610	2,782	537	3,929	1,200		2,728	1	3,929	
	1		DOLORES	107	70	177	34	122	21	177	6			171		177
	2		EL CHAL	70	36	106	18	77	11	106	18			88		106
	3		FLORES	192	116	308	45	191	72	308	13			295		308
	4		LA LIBERTAD	533	325	858	114	618	126	858	193			665		858
	5		LAS CRUCES	32	33	65	14	45	6	65	7			58		65
	6		MELCHOR DE MENCOS	108	70	178	32	129	17	178	2			176		178
	7		POPTUN	248	134	382	49	294	39	382	168			214	39	382
	8		SAN ANDRÉS	73	60	133	24	90	19	133	11			122		133
	9		SAN BENITO	208	78	286	44	197	45	286	5			280	1	286
	10		SAN FRANCISCO	61	43	104	18	71	15	104	9			95		104
	11		SAN JOSE	27	19	46	10	32	4	46	9			37		46
	12		SAN LUIS	338	213	551	93	382	76	551	373			178		551
	13		SANTA ANA	58	38	96	13	74	9	96	5			91		96
	14		SAYAXCHE	396	243	639	102	460	77	639	381			258		639
13			QUETZALTENANGO	4,798	2,585	7,383	1,109	4,961	1,313	7,383	2,796		3,802	785	7,383	
	1		ALMOLONGA	144	78	222	28	166	28	222	6			187	29	222
	2		CABRICAN	112	69	181	27	114	40	181	143			38		181
	3		CAJOLA	87	33	120	15	86	19	120	102			18		120
	4		CANTEL	377	229	606	92	425	89	606	534			71	1	606
	5		COATEPEQUE	519	224	743	91	498	154	743	4			739		743
	6		COLOMBA	258	134	392	62	234	96	392				392		392
	7		CONCEPCION CHIQUIRICHAPA	110	51	161	24	106	31	161	141			20		161
	8		EL PALMAR	111	63	174	32	110	32	174	83			88	3	174
	9		FLORES COSTA CUCA	218	140	358	71	221	66	358				357	1	358
	10		GENOVA	200	80	280	36	199	45	280	52			228		280
	11		HUITAN	80	44	124	25	79	20	124	118			6		124
	12		LA ESPERANZA	336	212	548	87	386	75	548	235			313		548
	13		OLINTEPEQUE	130	48	178	24	127	27	178	27			43	108	178
	14		OSTUNCALCO	179	89	268	50	180	38	268	236			32		268
	15		PALESTINA DE LOS ALTOS	149	70	219	41	148	30	219	131			88		219
	16		QUETZALTENANGO	815	426	1,241	171	812	258	1,241	274			574	393	1,241
	17		SALCAJA	279	152	431	58	306	67	431	17			166	248	431
	18		SAN CARLOS SJA	151	104	255	45	152	58	255	176			129		255
	19		SAN FRANCISCO LA UNION	59	37	96	16	66	14	96	84			12		96
	20		SAN MARTIN SACATEPEQUEZ	97	58	155	31	106	18	155	139			15	1	155
	21		SAN MATEO	110	70	180	27	126	27	180	14			166		180
	22		SAN MIGUEL SIGUILA	94	56	150	23	100	27	150	137			13		150
	23		SIBILIA	70	44	114	12	78	24	114	34			79	1	114
	24		ZUNIL	113	74	187	21	136	30	187	159			28		187
14			QUICHE	6,535	3,666	10,201	1,384	7,198	1,619	10,201	9,045		1,151	5	10,201	
	1		CANILLA	96	61	157	23	111	23	157	102			55		157
	2		CHAJUL	382	267	649	123	453	73	649	585			64		649
	3		CHICAMAN	216	137	353	43	255	55	353	246			107		353
	4		CHICHE	157	111	268	39	188	41	268	254			14		268
	5		CHICHICASTENANGO	896	444	1,340	158	972	210	1,340	1,323			17		1,340
	6		CHINIQUE	105	66	171	23	126	22	171	146			25		171
	7		CUNEN	225	123	348	55	253	40	348	314			34		348
	8		IXCAN	653	402	1,055	176	737	142	1,055	831			224		1,055
	9		JOYABAJ	427	212	639	87	421	131	639	573			66		639
	10		NEBAJ	510	267	777	95	537	145	777	750			27		777
	11		PACHALUM	212	145	357	62	225	70	357	234			120	3	357
	12		PATZITE	193	111	304	43	220	41	304	289			15		304
	13		SACAPULAS	259	133	392	55	276	61	392	361			31		392
	14		SAN ANDRÉS SAJCABAJA	178	88	266	33	179	54	266	242			22	2	266
	15		SAN ANTONIO ILOTENANGO	246	89	335	26	237	72	335	329			6		335
	16		SAN BARTOLOME JOCOTENANGO	94	45	139	18	106	15	139	134			5		139
	17		SAN JUAN COTZAL	265	160	425	38	334	53	425	411			14		425
	18		SAN PEDRO JOCOPILAS	272	129	401	44	297	60	401	387			14		401
	19		SANTA CRUZ DEL QUICHE	438	247	685	74	489	122	685	565			120		685
	20		USPANTAN	348	255	603	91	419	93	603	476			127		603
	21		ZACUALPA	363	174	537	78	363	96	537	493			44		537



DIRECCIÓN DE PROCESOS
 SEGUIMIENTO TEMÁTICO INSTITUCIONAL 2021
 DOCUMENTOS PERSONALES DE IDENTIFICACION POR RENOVACIÓN EMITIDOS
 MES REPORTADO: ABRIL

P	D	M	Departamento / municipio	Sexo			Población beneficiada			Pueblo						
				Mujeres	Hombres	Total	Juvenlud	Adultos	Tercera Edad	Total	Maya	Xinca	Garifuna	Mestizos /Ladinos	No Indican	Total
							18 a 30 años	31 a 60 años	61 años en adelante							
15			RETALHULEU	1,669	801	2,470	362	1,689	419	2,470	103		1	2,364	2	2,470
	1		CHAMPERICO	176	86	262	32	195	35	262	30			230	2	262
	2		EL ASINTAL	158	75	233	41	149	43	233	49			184		233
	3		NUEVO SAN CARLOS	184	81	265	34	172	59	265				265		265
	4		RETALHULEU	549	266	815	115	556	144	815	2		1	812		815
	5		SAN ANDRES VILLA SECA	193	89	282	42	198	42	282	17			265		282
	6		SAN FELIPE RETALHULEU	39	18	57	10	38	9	57				57		57
	7		SAN MARTIN ZAPOTITLAN	123	62	185	25	139	21	185	4			181		185
	8		SAN SEBASTIAN	205	98	303	52	197	54	303	1			302		303
	9		SANTA CRUZ MULUA	42	26	68	11	45	12	68				68		68
16			SACATEPEQUEZ	2,138	1,314	3,452	392	2,405	655	3,452	1,062			2,154	236	3,452
	1		ANTIGUA GUATEMALA	332	203	535	64	346	125	535	1			513	21	535
	2		CIUDAD VIEJA	141	103	244	27	174	43	244				237	7	244
	3		JOCOTENANGO	79	53	132	15	99	18	132	2			130		132
	4		MAGDALENA MILPAS ALTAS	62	35	97	10	69	18	97	1			92	4	97
	5		PASTORES	65	35	100	12	66	22	100	7			93		100
	6		SAN ANTONIO AGUAS CALIENTES	55	26	81	4	58	19	81	72			9		81
	7		SAN BARTOLOME MILPAS ALTAS	57	36	93	8	72	13	93	6			87		93
	8		SAN JUAN ALOTENANGO	157	96	253	38	191	24	253				130	123	253
	9		SAN LUCAS SACATEPEQUEZ	270	151	421	40	267	114	421	16			404	1	421
	10		SAN MIGUEL DUEÑAS	83	45	128	14	92	22	128	1			97	30	128
	11		SANTA CATARINA BARAHONA	66	25	91	9	63	19	91	48			43		91
	12		SANTA LUCIA MILPAS ALTAS	163	90	253	27	183	43	253	5			248		253
	13		SANTA MARIA DE JESUS	80	93	173	24	121	28	173	165			8		173
	14		SANTIAGO SACATEPEQUEZ	178	105	283	37	201	46	283	248			36		283
	15		SANTO DOMINGO XENACOJ	93	48	141	15	108	18	141	115			14	12	141
	16		SUMPANGO	257	169	426	48	295	83	426	375			13	38	426
17			SAN MARCOS	5,737	3,440	9,177	1,276	6,252	1,649	9,177	2,392		2	6,754	29	9,177
	1		AYUTLA	216	96	312	39	227	46	312				305	7	312
	2		CATARINA	208	119	327	39	230	58	327	2			325		327
	3		COMITANCILLO	317	206	523	66	358	99	523	522			1		523
	4		CONCEPCION TUTUAPA	438	213	651	92	462	97	651	608			43		651
	5		EL QUETZAL	100	128	228	23	159	46	228				228		228
	6		EL TUMBADOR	172	110	282	33	190	59	282				282		282
	7		ESQUIPULAS PALO GORDO	70	53	123	19	85	19	123				123		123
	8		IXCHIGUAN	144	86	230	27	163	40	230	187			43		230
	9		LA BLANCA	171	101	272	41	199	32	272				272		272
	10		LA REFORMA	80	67	147	21	90	36	147				147		147
	11		MALACATAN	524	240	764	130	536	98	764	27		1	736		764
	12		NUEVO PROGRESO	120	64	184	19	115	50	184				184		184
	13		OCOS	51	27	78	10	57	11	78				78		78
	14		PAJAPITA	377	295	672	136	435	101	672	1			666	5	672
	15		RIO BLANCO	29	24	53	14	30	9	53	16			37		53
	16		SAN ANTONIO SACATEPEQUEZ	87	48	135	12	100	23	135	1			128	6	135
	17		SAN CRISTOBAL CUCHO	81	45	126	17	84	25	126				126		126
	18		SAN JOSE EL RODEO	155	72	228	23	145	60	228	13			215		228
	19		SAN JOSE OJETENAM	118	63	181	18	122	41	181				181		181
	20		SAN LORENZO	112	100	212	22	148	42	212	145			65	2	212
	21		SAN MARCOS	292	190	482	64	317	101	482	35			447		482
	22		SAN MIGUEL IXTAHUACAN	313	157	470	53	308	109	470	450			20		470
	23		SAN PABLO	260	117	377	67	245	65	377	39			338		377
	24		SAN PEDRO SACATEPEQUEZ	246	146	392	42	274	76	392				391	1	392
	25		SAN RAFAEL PIE DE LA CUESTA	139	62	201	22	133	26	201	2			178	1	201
	26		SIBINAL	71	48	119	22	86	11	119	18			101		119
	27		SIPACAPA	84	56	140	25	91	24	140	118			22		140
	28		TACANA	352	241	593	71	420	102	593			1	590	2	593
	29		TAJUMULCO	120	65	185	30	127	28	185	180			5		185
	30		TEIUTLA	309	201	510	79	316	115	510	28			477	5	510
18			SANTA ROSA	1,924	1,127	3,051	403	2,119	529	3,051	21		201	2,773	56	3,051
	1		BARBERENA	334	221	555	67	382	106	555	3			552		555
	2		CASILLAS	105	65	170	23	118	29	170	1		80	87	2	170
	3		CHICHIMULILLA	274	130	404	64	269	71	404	1		1	402		404
	4		CUILAPA	168	93	261	26	195	40	261	3			258		261
	5		GUAZACAPAN	91	45	136	30	75	31	136				136		136
	6		NUEVA SANTA ROSA	197	124	321	34	229	58	321	6		85	230		321
	7		ORATORIO	98	53	151	26	100	25	151	3		3	145		151
	8		PUEBLO NUEVO VIÑAS	120	76	196	23	146	27	196				196		196
	9		SAN JUAN TECUACO	41	26	67	16	42	9	67				67		67
	10		SAN RAFAEL LAS FLORES	76	61	137	18	97	22	137	2		30	56	49	137
	11		SANTA CRUZ NARANJO	79	41	120	12	86	22	120				120		120
	12		SANTA MARIA IXHUATAN	94	78	172	24	128	20	172			2	170		172
	13		SANTA ROSA DE LIMA	109	44	153	18	105	30	153				148	5	153
	14		TAXSCO	138	70	208	22	147	39	208	2			206		208

**DIRECCIÓN DE PROCESOS
SEGUIMIENTO TEMÁTICO INSTITUCIONAL 2021
DOCUMENTOS PERSONALES DE IDENTIFICACION POR RENOVACIÓN EMITIDOS
MES REPORTADO: ABRIL**

P	D	M	Departamento / municipio	Sexo			Población beneficiada			Pueblo							
				Mujeres	Hombres	Total	Juvenlud	Adultos	Tercera Edad	Total	Maya	Xinca	Garífuna	Mestizos /Ladinos	No indican	Total	
							18 a 30 años	31 a 60 años	61 años en adelante								
19			SOLOLA	3,471	1,989	5,460	655	3,899	906	5,460	4,869				582	9	5,460
	1		CONCEPCION	152	87	239	30	151	58	239	234				5		239
	2		NAHUALA	368	235	603	88	373	142	603	601					2	603
	3		PANAJACHEL	146	81	227	38	163	26	227	176				49	2	227
	4		SAN ANDRES SEMETABAJ	258	145	403	39	295	69	403	370				33		403
	5		SAN ANTONIO PALOPO	55	36	91	10	67	14	91	84				7		91
	6		SAN JOSE CHACAYA	121	92	213	22	145	46	213	204				9		213
	7		SAN JUAN LA LAGUNA	41	43	84	7	62	15	84	82				2		84
	8		SAN LUCAS TOLIMAN	244	155	399	54	286	59	399	367				32		399
	9		SAN MARCOS LA LAGUNA	47	23	70	8	55	7	70	69				1		70
	10		SAN PABLO LA LAGUNA	73	32	105	15	86	4	105	105						105
	11		SAN PEDRO LA LAGUNA	102	66	168	22	120	26	168	161				5	2	168
	12		SANTA CATARINA IXTAHUACAN	277	163	440	52	313	75	440	435				4	1	440
	13		SANTA CATARINA PALOPO	40	27	67	2	53	12	67	65				2		67
	14		SANTA CLARA LA LAGUNA	72	40	112	13	86	13	112	112						112
	15		SANTA CRUZ LA LAGUNA	16	6	22	7	14	1	22	22						22
	16		SANTA LUCIA UTATLAN	178	90	268	42	165	61	268	260				8		268
	17		SANTA MARIA VISITACION	20	10	30	2	24	4	30	30						30
	18		SANTIAGO ATITLAN	486	259	745	85	584	76	745	734				11		745
	19		SOLOLA	775	399	1,174	119	857	198	1,174	758				414	2	1,174
20			SUCHITEPEQUEZ	2,785	1,388	4,173	598	2,898	677	4,173	992				2,877	304	4,173
	1		CHICACAO	130	89	219	50	138	31	219	11				208		219
	2		CUYOTENANGO	111	76	187	39	124	24	187	1				176	10	187
	3		MAZATENANGO	216	117	333	44	215	74	333	2				281	50	333
	4		PATULUL	168	90	258	23	194	41	258	56				202		258
	5		PUEBLO NUEVO	57	23	80	7	63	10	80	53				24	3	80
	6		RIO BRAVO	105	57	162	16	119	27	162	4				158		162
	7		SAMAYAC	183	75	258	30	196	32	258	151				107		258
	8		SAN ANTONIO SUCHITEPEQUEZ	245	123	368	38	221	109	368	231				135	2	368
	9		SAN BERNARDINO	92	43	135	13	101	21	135	79				56		135
	10		SAN FRANCISCO ZAPOTITLAN	177	73	250	35	184	31	250	91				159		250
	11		SAN GABRIEL	105	40	145	18	103	24	145	31				114		145
	12		SAN JOSE EL IDOLO	73	34	107	16	74	17	107	19				88		107
	13		SAN JOSE LA MAQUINA	237	144	381	79	252	50	381	2				379		381
	14		SAN JUAN BAUTISTA	75	36	111	19	80	12	111	3				108		111
	15		SAN LORENZO	77	30	107	16	71	20	107					45	62	107
	16		SAN MIGUEL PANAN	53	15	68	11	47	10	68	4				64		68
	17		SAN PABLO JOCOPILAS	139	53	192	29	136	27	192					16	176	192
	18		SANTA BARBARA	148	80	228	30	170	28	228	3				225		228
	19		SANTO DOMINGO SUCHITEPEQUEZ	161	73	234	37	160	37	234	1				232	1	234
	20		SANTO TOMAS LA UNION	167	82	249	37	173	39	249	219				30		249
	21		ZUNILITLO	66	35	101	11	77	13	101	31				70		101
21			TOTONICAPAN	3,507	1,770	5,277	589	3,679	1,009	5,277	5,164				109	4	5,277
	1		MOMOSTENANGO	467	230	697	68	524	105	697	685				12		697
	2		SAN ANDRES XECUL	188	112	300	36	211	53	300	289				11		300
	3		SAN BARTOLO	222	120	342	60	232	50	342	339				3		342
	4		SAN CRISTOBAL TONICAPAN	297	154	451	56	318	77	451	423				28		451
	5		SAN FRANCISCO EL ALTO	426	222	648	100	451	97	648	634				14		648
	6		SANTA LUCIA LA REFORMA	106	81	187	14	152	21	187	186				1		187
	7		SANTA MARIA CHIQUIMULA	254	144	398	47	297	54	398	397				1		398
	8		TOTONICAPAN	1,547	707	2,254	208	1,494	552	2,254	2,211				39	4	2,254
22			ZACAPA	1,395	897	2,292	350	1,558	384	2,292	3			1	2,281	7	2,292
	1		CABAÑAS	54	47	101	20	70	11	101					101		101
	2		ESTANZUELA	77	44	121	11	85	25	121					121		121
	3		GUALAN	281	172	453	52	310	91	453			1		452		453
	4		HUIITE	44	27	71	9	47	15	71					71		71
	5		LA UNION	224	204	428	92	280	56	428	1				426	1	428
	6		RIO HONDO	86	72	158	21	115	22	158	1				156	1	158
	7		SAN DIEGO	80	35	115	10	80	25	115	1				113	1	115
	8		SAN JORGE	71	35	106	14	74	18	106					106		106
	9		TECULUTAN	138	103	241	57	155	29	241					240	1	241
	10		USUMATLAN	54	21	75	9	54	12	75					75		75
	11		ZACAPA	286	137	423	55	288	80	423					420	3	423


RENAP
 Registro Nacional de las Personas
 Ing. Víctor Manuel González Pérez
 Director de Procesos
 Dirección de Procesos
 Sede Central de RENAP, Guatemala, Guatemala

DIRECCIÓN DE PROCESOS
 SEGUIMIENTO TEMÁTICO INSTITUCIONAL 2021
 DOCUMENTOS PERSONALES DE IDENTIFICACION POR REPOSICIÓN EMITIDOS
 MES REPORTADO: ABRIL

P	D	M	Departamento / municipio	Sexo			Población beneficiada			Pueblo						
				Mujeres	Hombres	Total	Juventud 18 a 30 años	Adultos 31 a 60 años	Tercera Edad 61 años en adelante	Total	Maya	Xinca	Garífuna	Mestizos /Ladinos	No indican	Total
1	1	1	Total general	12,637	21,877	34,514	15,684	15,760	3,070	34,514	8,898	118	38	23,589	1,871	34,514
1			ESPAÑA	3	4	7	3	4		7				6	1	7
	1		MADRID	3	4	7	3	4		7				6	1	7
		1	AJALVIR	3	4	7	3	4		7				6	1	7
2			ESTADOS UNIDOS DE AMÉRICA	285	631	916	463	439	14	916	196		2	346	372	916
	1		ARIZONA	9	21	30	15	15		30	4			1	25	30
		1	PHOENIX	9	21	30	15	15		30	4			1	25	30
	2		CALIFORNIA	62	94	156	67	84	5	156	30			100	26	156
		1	LOS ANGELES	38	62	100	45	51	4	100	20			54	26	100
		2	SAN BERNARDINO	24	32	56	22	33	1	56	10			46		56
	3		COLORADO	4	21	25	13	12		25	3				22	25
		1	DENVER	4	21	25	13	12		25	3				22	25
	4		FLORIDA	19	46	65	22	42	1	65	27			18	20	65
		1	MIAMI	19	46	65	22	42	1	65	27			18	20	65
	5		GEORGIA	17	49	66	42	24		66	40			24	2	66
		1	ATLANTA	17	49	66	42	24		66	40			24	2	66
	6		ILLINOIS	34	96	130	61	68	1	130				1	129	130
		1	CHICAGO	34	96	130	61	68	1	130				1	129	130
	7		MARYLAND	75	135	210	127	80	3	210	50			117	43	210
		1	SILVER SPRING	75	135	210	127	80	3	210	50			117	43	210
	8		NUEVA YORK	54	151	205	101	102	2	205	42		2	84	77	205
		1	NUEVA YORK	54	151	205	101	102	2	205	42		2	84	77	205
	9		TEXAS	11	18	29	15	12	2	29				1	28	29
		1	HOUSTON	11	18	29	15	12	2	29				1	28	29
3			GUATEMALA	12,349	21,242	33,591	15,218	15,317	3,056	33,591	8,702	118	36	23,237	1,498	33,591
	1		ALTA VERAPAZ	682	1,294	1,976	987	862	127	1,976	1,563		1	407	5	1,976
		1	CHAHAL	13	35	48	32	16		48	44			4		48
		2	CHISEC	60	116	176	102	65	9	176	147			29		176
		3	COBAN	200	371	571	227	301	43	571	385			182	3	571
		4	FRAY BARTOLOME DE LAS CASAS	42	83	125	68	53	4	125	101		1	23		125
		5	LANQUIN	12	20	32	17	11	4	32	30			2		32
		6	PANZOS	32	48	80	39	32	9	80	79			1		80
		7	RAXRUHA	25	47	72	41	30	1	72	54			18		72
		8	SAN CRISTOBAL VERAPAZ	48	89	137	82	45	10	137	110			27		137
		9	SAN JUAN CHAMELCO	41	109	150	77	66	7	150	125			24	1	150
		10	SAN MIGUEL TUCURU	10	33	43	21	19	3	43	36			7		43
		11	SAN PEDRO CARCHA	85	197	282	136	131	15	282	250			31	1	282
		12	SANTA CATALINA LA TINTA	19	25	44	20	23	1	44	40			4		44
		13	SANTA CRUZ VERAPAZ	40	60	100	51	37	12	100	67			33		100
		14	SANTA MARIA CAHABON		1	1	1			1	1					1
		15	SENAHU	11	16	27	17	9	1	27	24			3		27
		16	TACTIC	37	35	72	42	22	8	72	54			18		72
		17	TAMAHU	7	9	16	14	2		16	15			1		16
	2		BAJA VERAPAZ	151	237	388	187	169	32	388	185			196	7	388
		1	CUBULCO	19	22	41	25	11	5	41	30			11		41
		2	GRANADOS	8	9	17	10	7		17	4			13		17
		3	PURULHA	19	30	49	28	16	5	49	46			3		49
		4	RABINAL	39	62	101	39	53	9	101	75			26		101
		5	SALAMA	55	95	150	71	69	10	150	30			120		150
		6	SAN JERONIMO	7	10	17	7	10		17				7		17
		7	SAN MIGUEL CHICAJ	3	7	10	6	3	1	10				3	7	10
		8	SANTA CRUZ EL CHOL	1	2	3	1		2	3				3		3
3			CHIMALTENANGO	511	722	1,233	593	546	94	1,233	497		1	273	462	1,233
	1		ACATENANGO	16	22	38	19	17	2	38	3			21	14	38
		2	CHIMALTENANGO	143	204	347	143	171	33	347	54		1	20	272	347
		3	EL TEJAR	36	73	109	47	55	7	109	12			59	38	109
		4	PARRAMOS	6	9	15	6	7	2	15	4			10	1	15
		5	PATZICIA	19	36	55	31	23	1	55	42			11	2	55
		6	PATZUN	10	12	22	15	6	1	22	16			6		22
		7	POCHUTA	9	13	22	8	11	3	22	2			20		22
		8	SAN ANDRES ITZAPA		3	3	3			3	2			1		3
		9	SAN JOSE POAQUIL	22	20	42	22	18	2	42	38			4		42
		10	SAN JUAN COMALAPA	21	26	47	23	21	3	47	46			1		47
		11	SAN MARTIN JILOTEPEQUE	78	70	148	63	68	17	148	5			19	124	148
		12	SAN PEDRO YEOPACAPA	11	36	47	26	13	8	47	26			21		47
		13	SANTA APOLONIA	23	33	56	34	22		56	46			10		56
		14	SANTA CRUZ BALANYA	15	23	38	20	15	3	38	35			3		38
		15	TECPAN GUATEMALA	75	111	186	100	78	8	186	152			23	11	186
		16	ZARAGOZA	27	31	58	33	21	4	58	14			44		58
4			CHIQUIMULA	268	473	741	336	321	84	741	8			731	2	741
	1		CAMOTAN	21	43	64	41	18	5	64	1			62	1	64
		2	CHIQUIMULA	97	178	275	117	126	32	275	1			273	1	275
		3	CONCEPCION LAS MINAS	10	20	30	10	12	8	30				30		30
		4	ESQUIPULAS	48	77	125	53	61	11	125	2			123		125
		5	IPALA	9	21	30	12	14	4	30				30		30
		6	JOCOTAN	34	34	68	32	28	8	68	4			64		68
		7	OLOPA	3	13	16	7	8	1	16				16		16
		8	QUEZALTEPEQUE	13	28	41	18	16	7	41				41		41
		9	SAN JACINTO	9	15	24	11	10	3	24				24		24
		10	SAN JOSE LA ARADA	12	21	33	15	13	5	33				33		33
		11	SAN JUAN ERMITA	12	23	35	20	15		35				35		35
	5		EL PROGRESO	134	323	457	209	196	52	457	5	1		447	4	457
		1	EL JICARO	13	25	38	16	20	2	38				38		38
		2	GUASTATOYA	16	58	74	33	28	13	74	1			73		74
		3	MORAZAN	12	24	36	23	9	4	36				36		36
		4	SAN AGUSTIN ACASAGUASTLAN	32	76	108	50	51	7	108	1			107		108
		5	SAN ANTONIO LA PAZ	11	32	43	23	16	4	43				43		43
		6	SAN CRISTOBAL ACASAGUASTLAN	4	12	16	8	6	2	16				16		16
		7	SAHARATE	34	64	98	33	52	13	98	3			95		98
		8	SANSARE	12	32	44	23	14	7	44		1		39		

**DIRECCIÓN DE PROCESOS
SEGUIMIENTO TEMÁTICO INSTITUCIONAL 2021
DOCUMENTOS PERSONALES DE IDENTIFICACION POR REPOSICIÓN EMITIDOS
MES REPORTADO: ABRIL**

P	D	M	Departamento / municipio	Sexo					Población beneficiada								
				Mujeres	Hombres	Total	Juventud	Adultos	Tercera Edad	Total	Maya	Xinca	Garífuna	Mestizos /Ladinos	No Indican	Total	
							18 a 30 años	31 a 60 años	61 años en adelante								
6			ESCUINTLA	625	1,221	1,847	832	870	145		1,847	21			1,778	48	1,847
	1		ESCUINTLA	54	105	159	61	76	22	159	1				135	23	159
	2		GUANAGAZAPA	23	58	81	32	36	13	81	6				75		81
	3		IZTAPA	32	75	105	38	58	9	105	1				99	5	105
	4		LA DEMOCRACIA	22	47	69	27	38	4	69					67	2	69
	5		LA GOMERA	58	88	146	91	48	7	146					135	11	146
	6		MASAGUA	4	1	5	1	4		5					3	2	5
	7		NUEVA CONCEPCION	90	136	226	94	114	18	226	3				223		226
	8		PALIN	56	124	180	79	88	13	180	2				178		180
	9		PUERTO SAN JOSE	96	224	320	155	136	29	320	2				315	3	320
	10		SAN VICENTE PACAYA	34	85	119	58	57	4	119	2				117		119
	11		SANTA LUCIA COTZUMALGUAPA	5	5	10	4	3	3	10					10		10
	12		SIPACATE	17	37	54	27	23	4	54					54		54
	13		SIQUINALA	47	101	148	61	85	2	148	3				143	2	148
	14		TQUISATE	88	137	225	104	104	17	225	1				224		225
7			GUATEMALA	2,703	4,891	7,594	3,092	3,839	763	7,694	459	2	7	6,744	452	7,694	
	1		AMATITLAN	47	120	167	73	78	16	167	1				140	26	167
	2		CHINAUTLA	72	111	183	84	94	25	183	7		1	169	6	183	
	3		CHUARRANCHO	25	28	53	25	19	9	53	36				17		53
	4		FRAJANES	82	158	250	88	141	21	250	1				214	35	250
	5		GUATEMALA	1,077	2,084	3,161	1,213	1,617	331	3,161	138		4	2,942	76	3,161	
	6		MOXCO	157	307	464	182	217	65	464	13		1	438	12	464	
	7		PALENCIA	47	72	119	54	50	15	119					119		119
	8		SAN JOSE PINULA	149	275	424	188	198	38	424	1				395	28	424
	9		SAN JUAN SACATEPEQUEZ	43	94	137	62	69	6	137	114				23		137
	10		SAN MIGUEL PETAPA	157	294	451	186	229	36	451	8				440	3	451
	11		SAN PEDRO AYAMPULC	39	74	113	44	60	9	113	16				96	1	113
	12		SAN PEDRO SACATEPEQUEZ	39	61	100	59	35	6	100	52				48		100
	13		SAN RAYMUNDO	58	103	161	70	68	23	161	1				3	157	161
	14		SANTA CATERINA PINULA	68	164	232	100	114	18	232	1				231		232
	15		VILLA CAÑALES	147	271	418	198	186	34	418	1				411	6	418
	16		VILLA NUEVA	486	775	1,261	486	664	111	1,261	69		2	1,177	13	1,261	
8			HUEHUETENANGO	979	1,210	2,189	1,034	950	205	2,189	1,434			755		2,189	
	1		AGUACATAN	25	49	74	35	30	9	74	64				10		74
	2		CHIANTLA		2	2	1	1		2	1				1		2
	3		COLATENANGO		1	1		1		1					1		1
	4		CONCEPCION HUISTA	24	35	59	27	27	5	59	55				4		59
	5		CUILCO	29	51	80	38	32	10	80	2				78		80
	6		HUEHUETENANGO	122	167	289	120	144	25	289	59				230		289
	7		JACATENANGO	64	49	113	45	62	6	113	101				12		113
	8		LA DEMOCRACIA	74	79	153	69	66	18	153	58				95		153
	9		LA LIBERTAD	39	40	79	20	46	13	79	12				67		79
	10		MALACATANCITO	4	10	14	6	7	1	14	2				12		14
	11		NEITON	60	72	132	55	69	8	132	87				45		132
	12		PETATAN	7	11	18	12	6		18	14				4		18
	13		SAN ANTONIO HUISTA	23	34	57	25	22	10	57	24				33		57
	14		SAN ILDEFONSO IXTAAHUACAN	30	51	81	41	31	9	81	75				6		81
	15		SAN JUAN ATITAN	24	34	58	33	23	2	58	58						58
	16		SAN JUAN IXCOY	2	4	6	4	1	1	6	6						6
	17		SAN MATEO IXTATAN	33	33	66	26	36	4	66	66						66
	18		SAN MIGUEL ACATAN	26	24	50	27	20	3	50	50						50
	19		SAN PEDRO NECTA	30	36	66	36	21	9	66	55				11		66
	20		SAN PEDRO SOLOMA	50	50	100	49	41	10	100	97				3		100
	21		SAN RAFAEL LA INDEPENDENCIA	14	20	34	16	14	4	34	34						34
	22		SAN RAFAEL PETZAL	12	22	34	13	19	2	34	29				5		34
	23		SAN SEBASTIAN COATAN	27	25	52	22	18	12	52	52						52
	24		SAN SEBASTIAN HUEHUETENANGO	36	51	87	51	31	5	87	76				11		87
	25		SANTA ANA HUISTA	13	29	42	18	21	3	42	8				34		42
	26		SANTA BARBARA	16	16	32	19	13		32	32						32
	27		SANTA CRUZ BARILLAS	102	120	222	122	83	17	222	184				38		222
	28		SANTA EULALIA	43	35	78	46	26	6	78	78						78
	29		SANTIAGO CHIMALTENANGO	15	18	33	15	15	3	33	32				1		33
	30		TECITAN	8	13	21	11	6	4	21	1				20		21
	31		TODOS SANTOS CUCHUMATAN	10	11	21	15	5	1	21	19				2		21
	32		UNION CANTINIL	17	18	35	17	13	5	35	3				32		35
9			TZABAL	450	834	1,284	554	615	115	1,284	195		25	1,056	8	1,284	
	1		EL ESTOR	49	81	130	61	59	10	130	110				20		130
	2		LIVINGSTON	69	128	197	87	94	16	197	80			16	301		197
	3		LOS AMATES	43	68	111	58	37	16	111	1				110		111
	4		MORALES	111	223	334	154	163	17	334	4			1	328	1	334
	5		PUERTO BARRIOS	178	334	512	194	262	56	512			8	497	7	512	
10			JALAPA	181	362	543	267	232	44	543	3	28		509	3	543	
	1		JALAPA	62	94	156	60	84	12	156	4				149	3	156
	2		MATAQUESCUINTLA	35	71	106	70	31	5	106	12				94		106
	3		MONJAS	32	73	105	45	48	12	105					105		105
	4		SAN CARLOS ALZATATE	17	24	41	24	14	3	41		12			29		41
	5		SAN LUIS JILOTEPEQUE	10	28	38	12	22	4	38					38		38
	6		SAN MANUEL CHAPARRON	5	13	18	12	4	2	18	1				17		18
	7		SAN PEDRO PINULA	20	59	79	44	29	6	79	2				77		79
11			JUTIAPA	478	767	1,245	549	562	134	1,245	3		62	1,128	52	1,245	
	1		AGUA BLANCA	11	37	48	12	24	12	48					48		48

DIRECCIÓN DE PROCESOS
 SEGUIMIENTO TEMÁTICO INSTITUCIONAL 2021
 DOCUMENTOS PERSONALES DE IDENTIFICACION POR REPOSICIÓN EMITIDOS
 MES REPORTADO: ABRIL

P	D	M	Departamento / municipio	Población beneficiada						Pueblo						
				Sexo			Juventud 18 a 30 años	Adultos 31 a 60 años	Tercera Edad 61 años en adelante	Total	Maya	Xinca	Garífuna	Mestizos /Ladinos	No Indican	Total
				Mujeres	Hombres	Total										
		2	ASUNCIÓN MITA	73	118	191	73	90	28	191				191		191
		3	ATESCATEMPA	26	26	52	11	27	14	52				51	1	52
		4	COMAPA	19	47	66	36	23	7	66				66		66
		5	CONGUACO	32	31	63	25	32	6	63				63		63
		6	EL ADELANTO	6	7	13	7	6		13				13		13
		7	EL PROGRESO	36	27	63	24	36	3	63	1			32	30	63
		8	JALPATAGUA	31	43	74	30	35	9	74				71	3	74
		9	JEREZ	4	16	20	10	8	2	20				20		20
		10	JUTIAPA	101	192	293	153	121	19	293	2	46		242	3	293
		11	MOYUTA	37	74	111	63	41	7	111				111		111
		12	PASACO	17	29	46	23	19	4	46				46		46
		13	QUESADA	28	49	77	30	42	5	77		14		63		77
		14	SAN JOSE ACATEMPA	9	15	24	11	9	4	24				11	13	24
		15	SANTA CATERINA MITA	38	36	74	27	38	9	74		2		71	1	74
		16	YUPILTEPEQUE	6	15	21	10	8	3	21				20	1	21
		17	ZAPOTITLAN	4	5	9	4	3	2	9				9		9
12			PETEN	607	1,146	1,753	834	777	142	1,753	399		1	1,350	3	1,753
		1	DOLORES	16	43	59	22	31	6	59			1	56	2	59
		2	EL CHAL	34	46	80	43	32	5	80	31			49		80
		3	FLORES	70	162	232	117	99	16	232	15			217		232
		4	LA LIBERTAD	120	184	304	145	133	26	304	56			248		304
		5	LAS CRUCES	46	66	112	42	59	11	112	9			103		112
		6	MELCHOR DE MENCOS	25	53	78	33	39	6	78	2			76		78
		7	POPTUN	44	114	158	79	68	11	158	46			112		158
		8	SAN ANDRES	17	37	54	24	24	6	54				54		54
		9	SAN BENITO	74	148	222	107	97	18	222	6			216		222
		10	SAN FRANCISCO	12	13	25	10	11	4	25	3			22		25
		11	SAN JOSE	6	10	16	7	8	1	16	4			12		16
		12	SAN LUIS	60	137	197	99	82	16	197	127			70		197
		13	SANTA ANA	19	26	45	26	11	8	45	6			39		45
		14	SAYAXCHE	64	107	171	80	83	8	171	94			76	1	171
13			QUETZALTENANGO	624	988	1,612	727	745	140	1,612	434	1	1,013	164	1,612	
		1	ALMOLONGA	16	28	44	15	24	5	44	4			35	5	44
		2	CABRICAN	26	16	42	22	16	4	42	25			17		42
		3	CAJOLA	12	9	21	9	10	2	21	15			6		21
		4	CANTEL	5	9	14	9	5		14	11			3		14
		5	COATEPEQUE	83	153	236	99	114	23	236	3			232	1	236
		6	COLOMBA	33	67	100	49	32	19	100				96	4	100
		7	CONCEPCION CHIQUIRICHAPA	30	35	65	27	34	4	65	57			8		65
		8	EL PALMAR	9	12	21	12	5	4	21	5			16		21
		9	FLORES COSTA CUCA	21	22	43	19	19	5	43				43		43
		10	GENOVA	27	50	77	39	35	3	77	7			70		77
		11	HUITAN	3	6	9	8	1		9	8			1		9
		12	LA ESPERANZA	61	109	170	74	88	8	170	57			112	1	170
		13	OLINTEPEQUE	12	16	28	14	12	2	28	7			9	12	28
		14	OSTUNCALCO	5	9	14	8	5	1	14	13			1		14
		15	PALESTINA DE LOS ALTOS	5	6	11	8	3		11	7			4		11
		16	QUETZALTENANGO	133	229	362	164	166	32	362	69	1		192	100	362
		17	SALCAJA	26	58	84	38	40	6	84	9			36	39	84
		18	SAN CARLOS SIJA	15	20	35	10	19	6	35	16			19		35
		19	SAN FRANCISCO LA UNION	9	20	29	16	13		29	20			9		29
		20	SAN MARTIN SACATEPEQUEZ	33	23	56	31	18	7	56	54			2		56
		21	SAN MATEO	28	62	90	33	52	5	90	7			81	2	90
		22	SAN MIGUEL SIGUILA	18	16	34	12	21	1	34	27			7		34
		23	SIBILIA	2	1	3	1	2		3	1			2		3
		24	ZUNIL	12	12	24	10	11	3	24	12			12		24
14			QUICHE	733	1,005	1,738	902	721	115	1,738	1,389			346	3	1,738
		1	CANILLA	20	30	50	26	18	6	50	26			24		50
		2	CHAJUL	21	17	38	27	10	1	38	36			2		38
		3	CHICAMAN	17	31	48	30	16	2	48	26			22		48
		4	CHICHE		1	1	1			1					1	1
		5	CHICHICASTENANGO	82	140	222	115	95	12	222	214			8		222
		6	CHINIQUE	29	28	57	28	26	3	57	45			11	1	57
		7	CUNEN	43	47	90	36	48	6	90	81			9		90
		8	IXCAN	123	212	335	189	129	17	335	218			117		335
		9	JOYABAJ	41	49	90	32	47	11	90	66			24		90
		10	NEBAJ	20	31	51	21	23	7	51	44			7		51
		11	PACHALUM	18	29	47	17	25	5	47	27			20		47
		12	PATZITE	9	16	25	10	13	2	25	20			5		25
		13	SACAPULAS	47	50	97	41	48	8	97	90			7		97
		14	SAN ANDRES SAJUCABAJA	23	17	40	19	19	2	40	34			5	1	40
		15	SAN ANTONIO ILOTENANGO	12	23	35	22	12	1	35	31			4		35
		16	SAN BARTOLOME JOCOTENANGO	9	12	21	18	2	1	21	20			1		21
		17	SAN JUAN COTZAL	49	52	101	62	37	2	101	93			8		101
		18	SAN PEDRO JOCOPILAS	17	38	55	34	18	3	55	47			8		55
		19	SANTA CRUZ DEL QUICHE	48	86	134	65	60	9	134	100			34		134
		20	USPANTAN	71	62	133	71	51	11	133	114			19		133
		21	ZACUALPA	34	34	68	38	24	6	68	57			11		68
15			RETALHULEU	404	677	1,081	458	502	121	1,081	42			1,034	5	1,081
		1	CHAMPERICO	63	103	166	55	88	23	166	26			138	2	166



**DIRECCIÓN DE PROCESOS
SEGUIMIENTO TEMÁTICO INSTITUCIONAL 2021
DOCUMENTOS PERSONALES DE IDENTIFICACION POR REPOSICIÓN EMITIDOS
MES REPORTADO: ABRIL**

P	D	M	Departamento / municipio	Sexo					Población beneficiada							
				Mujeres	Hombres	Total	Juventud	Adultos	Tercera Edad	Total	Maya	Xinca	Garfuna	Mestizos /Ladinos	No indican	Total
							18 a 30 años	31 a 60 años	61 años en adelante							
	2		EL ASINTAL	37	47	84	35	33	16	84	9			75		84
	3		NUEVO SAN CARLOS	42	68	110	49	51	10	110				110		110
	4		RETALHULEU	153	256	409	178	191	40	409				409		409
	5		SAN ANDRÉS VILLA SECA	42	70	112	40	60	12	112	1			109	2	112
	6		SAN FELIPE RETALHULEU	3	21	24	6	13	5	24				24		24
	7		SAN MARTÍN ZAPOTITLÁN	37	61	98	50	43	5	98	1			97		98
	8		SAN SEBASTIÁN	19	44	63	41	14	8	63	4			58	1	63
	9		SANTA CRUZ MULUA	8	7	15	4	9	2	15	1			14		15
16			SACATEPEQUEZ	366	738	1,104	444	528	132	1,104	188			820	96	1,104
	1		ANTIQUA GUATEMALA	99	200	299	106	152	41	299	1			276	22	299
	2		CIUDAD VIEJA	42	56	98	30	48	20	98				93	5	98
	3		JOCOTENANGO	21	51	72	27	30	15	72	3			63	6	72
	4		MAGDALENA MILPAS ALTAS	18	25	43	21	15	7	43				39	4	43
	5		PASTÖRES	8	19	27	15	9	3	27	6			21		27
	6		SAN ANTONIO AGUAS CALIENTES	10	17	27	13	11	3	27	23			4		27
	7		SAN BARTOLOME MILPAS ALTAS	7	5	12	4	7	1	12				12		12
	8		SAN JUAN ALOTENANGO	25	61	86	42	40	4	86				61	25	86
	9		SAN LUCAS SACATEPEQUEZ	31	50	81	27	47	7	81				80	1	81
	10		SAN MIGUEL DUEÑAS	10	35	45	19	22	4	45				36	9	45
	11		SANTA CATARINA BARAHONA	7	15	22	13	8	1	22	13			9		22
	12		SANTA LUCIA MILPAS ALTAS	34	67	101	34	58	9	101	1			99	1	101
	13		SANTA MARIA DE JESUS	11	27	38	20	16	2	38	27			10	1	38
	14		SANTIAGO SACATEPEQUEZ	13	33	46	26	19	1	46	38			8		46
	15		SANTO DOMINGO XENACÓJ	13	28	41	16	17	8	41	27			3	11	41
	16		SUMPANGO	17	49	66	31	29	6	66	49			6	11	66
17			SAN MARCOS	871	1,456	2,327	1,057	1,045	225	2,327	488			1,802	37	2,327
	1		AYUTLA	74	122	196	87	99	10	196	1			193	2	196
	2		CATARINA	56	72	128	48	64	16	128				128		128
	3		COMITANCILLO	41	40	81	33	44	4	81	80			1		81
	4		CONCEPCIÓN TUTUAPA	48	79	127	57	51	19	127	119			8		127
	5		EL QUETZAL	10	32	42	20	18	4	42				42		42
	6		EL TUMBADOR	21	45	66	34	26	6	66				65	1	66
	7		ESQUIPULAS PALO GORDO	7	21	28	13	13	2	28				28		28
	8		IXCHIGUÁN	29	36	65	28	31	6	65	58			7		65
	9		LA BLANCA	27	75	102	52	44	6	102				102		102
	10		LA REFORMA	16	48	64	34	23	7	64				62	2	64
	11		MALACATÁN	103	199	302	122	147	33	302	4			297	1	302
	12		NUEVO PROGRESO	25	44	69	34	30	5	69				69		69
	13		OCÓS	11	14	25	11	10	4	25				25		25
	14		PAJAPITA	3	8	11	9	2		11				10	1	11
	15		RIO BLANCO	1		1	1			1				1		1
	16		SAN ANTONIO SACATEPEQUEZ	13	29	42	20	21	1	42	1			35	6	42
	17		SAN CRISTÓBAL CUCHO	8	19	27	12	10	5	27				27		27
	18		SAN JOSE EL RODEO	11	28	39	20	17	2	39				39		39
	19		SAN JOSE OJETENAM	11	12	23	13	10		23				23		23
	20		SAN LORENZO	10	22	32	15	12	5	32	21			11		32
	21		SAN MARCOS	44	92	136	67	59	10	136	6			125	5	136
	22		SAN MIGUEL IXTAHUACÁN	43	64	107	54	41	12	107	100			7		107
	23		SAN PABLO	40	72	112	43	54	15	112	5			107		112
	24		SAN PEDRO SACATEPEQUEZ	63	87	150	72	62	16	150	1			133	16	150
	25		SAN RAFAEL PIE DE LA CUESTA	21	31	52	20	26	6	52	1			50	1	52
	26		SIBINAL	14	17	31	10	17	4	31	4			26	1	31
	27		SIPACAPÁ	30	37	67	33	29	5	67	47			19	1	67
	28		TACAÑA	37	59	96	44	39	13	96				96		96
	29		TAJUMULCÓ	22	20	42	16	24	2	42	34			8		42
	30		TEJUTLA	32	32	64	35	22	7	64	6			58		64
18			SANTA ROSA	411	778	1,189	568	495	126	1,189	13	25		1,135	16	1,189
	1		BARBERENA	56	119	175	95	63	17	175	3	1		170	1	175
	2		CASILLAS	6	22	28	12	14	2	28	1	8		19		28
	3		CHIQUIMULILLA	101	191	292	133	131	28	292	2			289	1	292
	4		CUILAPA	59	96	155	74	66	15	155	2	2		149	2	155
	5		GUAZACAPAN	15	44	59	23	26	10	59		1		58		59
	6		NUEVA SANTA ROSA	29	46	75	39	33	3	75		7		68		75
	7		ORATORIO	24	36	60	20	30	10	60	1			59		60
	8		PUEBLO NUEVO VIÑAS	19	33	52	23	25	4	52				51	1	52
	9		SAN JUAN TEGUACO	11	19	29	10	12	7	29		1		28		29
	10		SAN RAFAEL LAS FLORES	7	24	31	19	9	3	31				21	5	31
	11		SANTA CRUZ NARANJO	10	30	40	25	10	5	40				40		40
	12		SANTA MARIA IXHUATÁN	23	29	52	31	17	4	52	1			51		52
	13		SANTA ROSA DE LIMA	21	36	57	21	27	9	57				51	6	57
	14		TAXISCO	30	54	84	43	32	9	84	3			81		84
19			SOLOLA	252	372	624	301	286	37	624	543			78	3	624
	1		CONCEPCIÓN	6	11	17	8	7	2	17	13			4		17

**DIRECCIÓN DE PROCESOS
SEGUIMIENTO TEMÁTICO INSTITUCIONAL 2021
DOCUMENTOS PERSONALES DE IDENTIFICACION POR REPOSICIÓN EMITIDOS
MES REPORTADO: ABRIL**

P	D	M	Departamento / municipio	Población beneficiada											
				Sexo			Pueblo								
				Mujeres	Hombres	Total	Juventud 18 a 30 años	Adultos 31 a 60 años	Tercera Edad 61 años en adelante	Total	Maya	Xinca	Garífuna	Mestizos /Ladinos	No Indican
	2		NAHUALA	29	27	56	26	27	3	56	55		1		56
	3		PANAJACHEL	14	41	55	33	17	5	55	33		21	1	55
	4		SAN ANDRES SEMETABAJ	21	22	43	18	20	5	43	35		8		43
	5		SAN ANTONIO PALOPO	10	8	18	7	9	2	18	16		2		18
	6		SAN JOSE CHACAYA	9	17	26	14	12		26	23		3		26
	7		SAN JUAN LA LAGUNA	5	10	15	11	3	1	15	12		3		15
	8		SAN LUCAS TOLIMAN	12	32	44	23	19	2	44	40		4		44
	9		SAN MARCOS LA LAGUNA	5	8	13	6	5	2	13	12		1		13
	10		SAN PABLO LA LAGUNA	6	2	8	6	1	1	8	8				8
	11		SAN PEDRO LA LAGUNA	7	15	22	10	11	1	22	21		1		22
	12		SANTA CATARINA IXTAHUACAN	42	46	88	36	47	5	88	85		3		88
	13		SANTA CATARINA PALOPO	6	2	8	4	4		8	8				8
	14		SANTA CLARA LA LAGUNA	9	7	16	14	2		16	16				16
	15		SANTA CRUZ LA LAGUNA	2	1	3		3		3	2		1		3
	16		SANTA LUCIA UTATLAN	15	35	50	21	26	3	50	48		2		50
	17		SANTA MARIA VISITACION	2	1	3		2	1	3	3				3
	18		SANTIAGO ATITLAN	21	40	61	31	27	3	61	58		3		61
	19		SOLOLA	31	47	78	33	44	1	78	55		22	1	78
20			SUCHITEPEQUEZ	483	929	1,412	738	567	107	1,412	219		1,111	82	1,412
	1		CHICACAO	56	78	134	69	53	12	134	6				134
	2		CUYOTENANGO	29	59	88	49	33	6	88			77	11	88
	3		MAZATENANGO	58	161	219	110	95	14	219	1		189	29	219
	4		PATULUL	21	48	69	39	25	5	69	4		65		69
	5		PUEBLO NUEVO	2	17	19	15	2	2	19	8		11		19
	6		RIO BRAVO	14	28	42	22	19	1	42	1		41		42
	7		SAMAYAC	38	34	72	38	33	1	72	31		40	1	72
	8		SAN ANTONIO SUCHITEPEQUEZ	30	76	106	59	29	18	106	53		53		106
	9		SAN BERNARDINO	27	47	74	39	34	1	74	32		42		74
	10		SAN FRANCISCO ZAPOTITLAN	35	38	73	38	29	6	73	14		59		73
	11		SAN GABRIEL	28	65	93	47	40	6	93	7		85	1	93
	12		SAN JOSE EL IDOLO	9	22	31	16	13	2	31	2		29		31
	13		SAN JOSE LA MAQUINA		1	1			1	1			1		1
	14		SAN JUAN BAUTISTA	18	44	62	22	36	4	62	2		60		62
	15		SAN LORENZO	9	34	43	28	11	4	43	2		30	11	43
	16		SAN MIGUEL PANAN	10	21	31	16	14	1	31			31		31
	17		SAN PABLO JOCOPILAS	14	26	40	22	16	2	40	1		10	29	40
	18		SANTA BARBARA	22	35	57	33	18	6	57	3		54		57
	19		SANTO DOMINGO SUCHITEPEQUEZ	28	45	73	35	31	7	73	1		72		73
	20		SANTO TOMAS LA UNION	29	34	63	32	26	5	63	47		16		63
	21		ZUNILITO	6	16	22	9	10	3	22	4		18		22
21			TOTONICAPAN	276	367	643	322	260	61	643	611		32		643
	1		MOMOSTENANGO	57	93	150	84	54	12	150	142		8		150
	2		SAN ANDRES XECUL	33	40	73	39	32	2	73	67		6		73
	3		SAN BARTOLO	2	7	9		2	7	9			9		9
	4		SAN CRISTOBAL TONONICAPAN	13	34	47	21	23	3	47	40		7		47
	5		SAN FRANCISCO EL ALTO	23	26	49	29	18	2	49	49				49
	6		SANTA LUCIA LA REFORMA	17	25	42	28	12	2	42	40		2		42
	7		SANTA MARIA CHIQUIMULA	21	41	62	35	24	3	62	61		1		62
	8		TOTONICAPAN	110	101	211	86	95	30	211	203		8		211
22			ZACAPA	159	352	511	227	229	55	511	3		492	16	511
	1		CABAÑAS	12	25	37	17	14	6	37			37		37
	2		ESTANZUELA	11	39	50	15	33	2	50	1		48	1	50
	3		GUALAN	41	84	125	62	46	17	125			124	1	125
	4		HUIITE	3	8	11	8	3		11			11		11
	5		LA UNION	1		1	1			1			1		1
	6		RIO HONDO	13	60	73	31	38	4	73	2		71		73
	7		SAN DIEGO	6	18	24	9	14	1	24			24		24
	8		SAN JORGE	7	16	23	12	9	2	23			23		23
	9		TECULUTAN	6	12	18	7	7	4	18			18		18
	10		USUMATLAN	6	14	20	12	6	2	20			20		20
	11		ZACAPA	53	76	129	53	59	17	129			115	14	129


RENAP
 Registro Nacional de las Personas
 Ing. Víctor Manuel González Pérez
 Director de Procesos
 Dirección de Procesos
 Sede Central de RENAP, Guatemala, Guatemala

DIRECCIÓN DE PROCESOS
 SEGUIMIENTO TEMÁTICO INSTITUCIONAL 2021
 PRIMER DOCUMENTO PERSONAL DE IDENTIFICACION EMITIDO
 MES REPORTADO: ABRIL

Población beneficiada

P	D	M	Departamento / municipio	Sexo			Juventud			Tercera Edad			Pueblo					
				Mujeres	Hombres	Total	18 a 30 años	31 a 60 años	61 años en adelante	Total	Maya	Xinca	Garífuna	Mestizos/Ladinos	No Indican	Total		
1	1	1	Total general	20,445	20,420	40,865	35,285	4,902	678	40,865	13,872	205	38	22,159	4,591	40,865		
1	1	1	ESPAÑA		1	1	1			1					1	1		
	1	1	MADRID		1	1	1			1					1	1		
	1	1	AJALVIR		1	1	1			1					1	1		
2			ESTADOS UNIDOS DE AMÉRICA	1868	3408	5276	1701	3374	201	5276	1045		4	2320	1907	5276		
	1	1	ARIZONA	57	74	131	36	85	10	131	23			17	91	131		
	1	1	PHOENIX	57	74	131	36	85	10	131	23			17	91	131		
	2	1	CALIFORNIA	539	660	1199	269	833	97	1199	171			721	307	1199		
	1	1	LOS ANGELES	401	469	870	193	601	76	870	125			438	307	870		
	2	1	SAN BERNARDINO	138	191	329	76	232	21	329	46			283		329		
	3	1	COLORADO	49	86	135	36	97	2	135	15				120	135		
	1	1	DENVER	49	86	135	36	97	2	135	15				120	135		
	4	1	FLORIDA	128	314	442	150	282	10	442	176			111	155	442		
	1	1	MIAMI	128	314	442	150	282	10	442	176			111	155	442		
	5	1	GEORGIA	134	280	414	163	242	9	414	245		1	158	10	414		
	1	1	ATLANTA	134	280	414	163	242	9	414	245		1	158	10	414		
	6	1	ILLINOIS	156	272	428	152	264	12	428	1				427	428		
	1	1	CHICAGO	156	272	428	152	264	12	428	1				427	428		
	7	1	MARYLAND	420	831	1251	458	770	23	1251	263			767	221	1251		
	1	1	SILVER SPRING	420	831	1251	458	770	23	1251	263			767	221	1251		
	8	1	NUEVA YORK	359	838	1197	399	761	37	1197	150		3	543	501	1197		
	1	1	NUEVA YORK	359	838	1197	399	761	37	1197	150		3	543	501	1197		
	9	1	TEXAS	26	53	79	38	40	1	79	1			3	75	79		
	1	1	HOUSTON	26	53	79	38	40	1	79	1			3	75	79		
3			GUATEMALA	18,577	17,011	35,588	33,583	1,528	477	35,588	12,827	205	34	19,839	2,683	35,588		
	1	1	ALTA VERAPAZ	1,437	1,335	2,772	2,717	27	28	2,772	2,497		1	268	6	2,772		
	1	1	CHAHAL	35	42	77	76		1	77	74					77		
	2	1	CHISEC	184	162	346	341	1	4	346	328			17	1	346		
	3	1	COBAN	225	224	449	435	8	6	449	339		1	108	1	449		
	4	1	FRAY BARTOLOME DE LAS CASAS	74	68	142	139	3		142	122			20		142		
	5	1	LANQUIN	39	36	75	72	2	1	75	75					75		
	6	1	PANZOS	68	49	117	114	1	2	117	113			3	1	117		
	7	1	RAXRUHA	56	52	108	103	3	2	108	90			17	1	108		
	8	1	SAN CRISTOBAL VERAPAZ	70	78	148	147	1		148	128			20		148		
	9	1	SAN JUAN CHAMELCO	84	89	173	170	2	1	173	141			32		173		
	10	1	SAN MIGUEL TUCURU	48	45	93	93			93	91			2		93		
	11	1	SAN PEDRO CARCHA	250	188	438	430	2	6	438	427			11		438		
	12	1	SANTA CATALINA LA TINTA	89	88	177	175	1	1	177	171			6		177		
	13	1	SANTA CRUZ VERAPAZ	35	34	69	69			69	60			9		69		
	14	1	SANTA MARIA CAHABON	77	73	150	148	1	1	150	143			5	2	150		
	15	1	SENAHU	53	45	98	95		3	98	95			3		98		
	16	1	TACTIC	35	41	76	74	2		76	64			12		76		
	17	1	TAMAHU	15	21	36	36			36	36					36		
2			BAJA VERAPAZ	340	284	624	612	11	1	624	306			250	68	624		
	1	1	CUBULCO	86	52	138	136	2		138	107			31		138		
	2	1	GRANADOS	14	11	25	24	1		25	1			20	4	25		
	3	1	PURULHA	54	38	92	92			92	88			4		92		
	4	1	RABINAL	42	57	99	97	2		99	78			21		99		
	5	1	SALAMA	85	56	141	136	4	1	141	29			112		141		
	6	1	SAN JERONIMO	21	19	40	40			40	1			39		40		
	7	1	SAN MIGUEL CHICAJ	32	34	66	64	2		66	2			1	63	66		
	8	1	SANTA CRUZ EL CHOL	6	17	23	23			23				22	1	23		
3			CHIMALTENANGO	843	723	1,566	1,523	34	9	1,566	875			201	490	1,566		
	1	1	ACATENANGO	20	18	38	36	1	1	38	3			5	30	38		
	2	1	CHIMALTENANGO	151	124	275	263	8	4	275	60			2	213	275		
	3	1	EL TEJAR	37	39	76	72	2	2	76	3			17	56	76		
	4	1	PARRAMOS	45	34	79	78	1		79	46			33		79		
	5	1	PATZICIA	34	43	77	76	1		77	73			4		77		
	6	1	PATZUN	71	64	135	133	2		135	126			9		135		
	7	1	POCHUTA	8	14	22	21		1	22	2			20		22		
	8	1	SAN ANDRÉS ITZAPA	33	30	63	61	2		63	56			7		63		
	9	1	SAN JOSE POAQUIL	34	31	65	63	2		65	63			2		65		
	10	1	SAN JUAN COMALAPA	39	29	68	67	1		68	67			1		68		
	11	1	SAN MARTIN JILOTEPEQUE	113	92	205	198	7		205	7			13	185	205		
	12	1	SAN PEDRO YEPOCAPA	35	37	72	72			72	50			22		72		
	13	1	SANTA APOLODIA	42	32	74	74			74	66			8		74		
	14	1	SANTA CRUZ BALANYA	21	14	35	34		1	35	34			1		35		
	15	1	TECPAN GUATEMALA	124	97	221	218	3		221	199			16	6	221		
	16	1	ZARAGOZA	36	25	61	57	4		61	20			41		61		
4			CHIQUIMULA	498	439	937	870	46	21	937	16			920	1	937		
	1	1	CAMOTAN	81	59	140	131	4	5	140	8			132		140		
	2	1	CHIQUIMULA	107	110	217	202	9	6	217	217			217		217		
	3	1	CONCEPCION LAS MINAS	15	19	34	30	3	1	34				34		34		
	4	1	ESQUIPULAS	99	61	160	150	10		160	3			157		160		
	5	1	IPALA	27	22	49	39	6	4	49				49		49		
	6	1	JOCOTAN	64	54	118	111	6	1	118	4			114		118		
	7	1	OLOPA	36	27	63	60	3		63				63		63		
	8	1	QUEZALTEPEQUE	30	32	62	58	3	1	62				62		62		
	9	1	SAN JACINTO	14	15	29	27	1	1	29				29		29		
	10	1	SAN JOSE LA ARADA	10	12	22	20	2		22				22		22		
	11	1	SAN JUAN ERMITA	15	28	43	42	1		43	1			41	1	43		
5			EL PROGRESO	207	193	400	384	14	2	400	7	2	1	381	9	400		
	1	1	EL JICARO	15	17	32	29	2	1	32				32		32		
	2	1	GUASTATOYA	46	32	78	75	3		78			1	77		78		
	3	1	MORAZAN	11	13	24	22	2		24				24		24		
	4	1	SAN AGUSTIN ACASAGUASTLAN	45	41	86	81	4	1	86				86		86		
	5	1	SAN ANTONIO LA PAZ	12	21	33	32	1		33	1			32		33		
	6	1	SAN CRISTOBAL ACASAGUASTLAN	10	6	16	16			16				16		16		

DIRECCIÓN DE PROCESOS
SEGUIMIENTO TEMÁTICO INSTITUCIONAL 2021
PRIMER DOCUMENTO PERSONAL DE IDENTIFICACION EMITIDO
MES REPORTADO: ABRIL

Población beneficiada

P	D	M	Departamento / municipio	Sexo			Juventud			Adultos			Tercera Edad			Pueblo				
				Mujeres	Hombres	Total	18 a 30 años		31 a 60 años		61 años en adelante		Total	Maya	Xinca	Garfuna	Mestizos / Ladinos	No Indican	Total	
		7	SANARATE	52	41	93	91	2				93	5				88		93	
		8	SANSARE	16	22	38	38					38	1	2			26	9	38	
	6		ESCUINTLA	839	814	1,653	1,574	57	22	1,653	16					1,294	343	1,653		
		1	ESCUINTLA	160	174	334	321	8	5	334	1						333	334		
		2	GUANAGAZAPA	28	21	49	47	2		49	2						47		49	
		3	IZTAPA	21	32	53	51	2		53	1						52		53	
		4	LA DEMOCRACIA	36	21	57	56	1		57	2						55		57	
		5	LA GOMERA	42	44	86	80	4	2	86	2						75	9	86	
		6	MASAGUA	38	38	76	73	3		76							76		76	
		7	NUEVA CONCEPCION	94	89	183	173	7	3	183							183		183	
		8	PALIN	57	50	107	103	2	2	107	1						105	1	107	
		9	PUERTO SAN JOSE	82	72	154	150	3	1	154	3						151		154	
		10	SAN VICENTE PACAYA	37	36	73	70	2	1	73	3						70		73	
		11	SANTA LUCIA COTZUMALGUAPA	86	91	177	167	8	2	177							177		177	
		12	SIPACATE	21	14	35	34	1		35							35		35	
		13	SIQUINALA	56	63	119	115	3	1	119							119		119	
		14	TIQUISATE	81	69	150	134	11	5	150	1						149		150	
	7		GUATEMALA	3,478	3,496	6,974	6,476	369	129	6,974	646		1			5,446	881	6,974		
		1	AMATITLAN	162	168	330	315	10	5	330							112	218	330	
		2	CHINAUTLA	107	122	229	206	17	6	229	11		1				210	7	229	
		3	CHUARANCHO	29	36	65	62	3		65	54						11		65	
		4	FRAJANES	70	68	138	127	5	6	138							28	110	138	
		5	GUATEMALA	1,570	1,629	3,199	2,869	246	84	3,199	108						2,959	132	3,199	
		6	MIXCO	170	153	323	310	9	4	323	6						316	1	323	
		7	PALENCIA	47	60	107	102	4	1	107								107	107	
		8	SAN JOSÉ DEL GOLFO	30	37	67	65	1	1	67							67		67	
		9	SAN JOSÉ PINULA	152	118	270	259	9	2	270	1						150	119	270	
		10	SAN JUAN SACATEPEQUEZ	174	184	358	348	6	4	358	315						43		358	
		11	SAN MIGUEL PETAPA	117	96	213	209	1	3	213	5						208		213	
		12	SAN PEDRO AYAMPUC	41	35	76	75	1		76	11						65		76	
		13	SAN PEDRO SACATEPEQUEZ	102	85	187	183	4		187	113						74		187	
		14	SAN RAYMUNDO	86	100	186	182	4		186								186	186	
		15	SANTA CATARINA PINULA	82	79	161	145	13	3	161							161		161	
		16	VILLA CAÑALES	158	155	313	306	6	1	313							312	1	313	
		17	VILLA NUEVA	381	371	752	713	30	9	752	22						730		752	
	8		HUEHUETENANGO	1,750	1,372	3,122	2,891	197	34	3,122	2,052		1				1,069		3,122	
		1	AGUACATAN	80	78	158	143	12	1	158	141						17		158	
		2	CHIANTLA	122	84	206	194	10	2	206	11						195		206	
		3	COLOTENANGO	39	36	75	72	3		75	71						4		75	
		4	CONCEPCION HUISTA	30	23	53	46	6	1	53	49						4		53	
		5	CUILCO	93	39	132	105	21	6	132	2						130		132	
		6	HUEHUETENANGO	117	120	237	221	14	2	237	19						218		237	
		7	JACALTEENANGO	44	34	78	69	5	4	78	78								78	
		8	LA DEMOCRACIA	86	56	142	134	7	1	142	53						89		142	
		9	LA LIBERTAD	37	49	86	80	5	1	86	17						69		86	
		10	MAACATAN CDTO.	33	29	62	58	3	1	62	5						57		62	
		11	NENTON	85	75	160	148	11	1	160	120		1				39		160	
		12	PETATAN	12	5	17	17			17	16						1		17	
		13	SAN ANTONIO HUISTA	25	19	44	41	3		44	16						28		44	
		14	SAN GASPAR IXCHIL	27	38	65	62	3		65	63						2		65	
		15	SAN ILDEFONSO IXTANHUACAN	54	54	108	106	2		108	104						4		108	
		16	SAN JUAN ATITAN	38	20	58	56	2		58	58								58	
		17	SAN JUAN IXCOY	35	24	59	52	7		59	41								59	
		18	SAN MATEO IXTATAN	92	67	159	145	12	2	159	155						18		159	
		19	SAN MIGUEL ACATAN	43	29	72	60	9	3	72	72								72	
		20	SAN PEDRO NECTA	53	45	98	95	3		98	82						16		98	
		21	SAN PEDRO SOLOMA	64	42	106	96	8	2	106	103						3		106	
		22	SAN RAFAEL LA INDEPENDENCIA	16	15	31	30	1		31	31								31	
		23	SAN RAFAEL PETZAL	18	15	33	32	1		33	27						6		33	
		24	SAN SEBASTIAN COATAN	19	22	41	38	3		41	41								41	
		25	SAN SEBASTIAN HUEHUETENANGO	62	47	109	106	3		109	98						11		109	
		26	SANTA ANA HUISTA	26	20	46	42	4		46	7						39		46	
		27	SANTA BARBARA	68	42	110	109	1		110	109						1		110	
		28	SANTA CRUZ BARILLAS	208	136	344	328	13	3	344	296						48		344	
		29	SANTA EULALIA	65	50	115	103	10	2	115	114						1		115	
		30	SANTIAGO CHIMALTENANGO	13	12	25	24	1		25	24						1		25	
		31	TECTITAN	20	16	36	29	5	2	36							36		36	
		32	TODOS SANTOS CUCHUMATAN	16	16	32	27	5		32	28						4		32	
		33	UNION CANTINIL	10	15	25	21	4		25	1						24		25	
	9		IZABAL	548	506	1,054	998	41	15	1,054	280		18				754	2	1,054	
		1	EL ESTOR	99	96	195	192	2	1	195	184						11		195	
		2	LIVINGSTON	103	102	205	191	10	4	205	94			12			99		205	
		3	LOS AMATES	82	65	147	144	1	2	147							147		147	
		4	MORALES	131	104	235	221	9	5	235							235		235	
		5	PUERTO BARRIOS	133	139	272	250	19	3	272	2						262	2	272	
	10		JALAPA	495	445	940	887	39	14	940	7	72		6			853	2	940	
		1	JALAPA	188	138	326	312	11	3	326	3						320	2	326	
		2	MATAGUESCUINTLA	90	85	175	166	6	3	175	1						142		175	
		3	MONJAS	45	56	101	85	14	2	101							101		101	
		4	SAN CARLOS ALZATATE	38	43	81	79	2		81	1		40				40		81	
		5	SAN LUIS JILOTEPEQUE	22	23	45														

DIRECCIÓN DE PROCESOS
 SEGUIMIENTO TEMÁTICO INSTITUCIONAL 2021
 PRIMER DOCUMENTO PERSONAL DE IDENTIFICACION EMITIDO
 MES REPORTADO: ABRIL

P	D	M	Departamento / municipio	Población beneficiada						Pueblo						
				Sexo			Juventud	Adultos	Tercera Edad	Total	Maya	Xinca	Garífuna	Mestizos /Ladinos	No Indican	Total
				Mujeres	Hombres	Total	18 a 30 años	31 a 60 años	61 años en adelante							
	6		SAN MANUEL CHAPARRON	9	10	19	19					1	18		19	
	7		SAN PEDRO PINULA	103	90	193	186	4	3	193	2		4	187		193
11			JUTIAPA	565	521	1,086	992	80	14	1,086	2	96	1	910	77	1,086
	1		AGUA BLANCA	43	29	72	54	18		72				72		72
	2		ASUNCION MITA	52	43	95	74	18	3	95				94	1	95
	3		ATESCATEMPA	14	20	34	29	5		34				34		34
	4		COMAPA	34	36	70	67	3		70				70		70
	5		CONGUACO	24	23	47	45		2	47				46	1	47
	6		EL ADELANTO	7	6	13	13			13				13		13
	7		EL PROGRESO	44	40	84	73	9	2	84				26	58	84
	8		JALPATAGUA	32	30	62	62			62				60	2	62
	9		JEREZ	7	7	14	14			14				13	1	14
	10		JUTIAPA	138	137	275	261	11	3	275	2	74		199		275
	11		MOYUTA	53	44	97	93	3	1	97			1	96		97
	12		PASACO	19	11	30	28	1	1	30				30		30
	13		QUESADA	29	34	63	61	1	1	63		20		43		63
	14		SAN JOSE ACATEMPA	19	14	33	31	2		33		2		19	12	33
	15		SANTA CATARINA MITA	24	27	51	45	5	1	51				51		51
	16		YUPILTEPEQUE	20	13	33	31	2		33				31	2	33
	17		ZAPOTITLAN	6	7	13	11	2		13				13		13
12			PETEN	729	602	1,331	1,277	41	13	1,331	328		1	1,001	1	1,331
	1		DOLORES	34	30	64	61	2	1	64	2			61	1	64
	2		EL CHAL	32	27	59	56	3		59	14			45		59
	3		FLORES	46	39	85	83	2		85	4			81		85
	4		LA LIBERTAD	158	121	279	265	10	4	279	42			237		279
	5		LAS CRUCES	50	34	84	81	3		84	13			71		84
	6		MELCHOR DE MENCOS	32	34	66	60	5	1	66				66		66
	7		POPTUN	66	57	123	117	4	2	123	44			79		123
	8		SAN ANDRES	17	19	36	35		1	36	1			35		36
	9		SAN BENITO	49	57	106	101	3	2	106			1	105		106
	10		SAN FRANCISCO	13	14	27	26		1	27	2			25		27
	11		SAN JOSE	16	7	23	22	1		23	5			18		23
	12		SAN LUIS	79	75	154	150	4		154	90			64		154
	13		SANTA ANA	14	18	32	31	1		32				32		32
	14		SAYAXCHE	123	70	193	189	3	1	193	111			82		193
13			QUETZALTENANGO	974	926	1,900	1,767	98	35	1,900	632			921	347	1,900
	1		ALMOLONGA	17	25	42	37	5		42	1			33	8	42
	2		CABRICAN	37	22	59	53	5	1	59	49			10		59
	3		CAJOLA	12	15	27	27			27	27			27		27
	4		CANTEL	65	40	105	101	3	1	105	101			3	1	105
	5		COATEPEQUE	118	101	219	196	16	7	219				218	1	219
	6		COLOMBA	45	66	111	110	1		111				110	1	111
	7		CONCEPCION CHIQUIRICHAPA	23	15	38	36	2		38	33			5		38
	8		EL PALMAR	22	21	43	42	1		43	12			30	1	43
	9		FLORES COSTA CUCA	46	38	84	69	11	4	84				84		84
	10		GENOVA	54	34	88	81	4	3	88	6			82		88
	11		HUITAN	13	11	24	23	1		24	23			1		24
	12		LA ESPERANZA	69	78	147	143	3	1	147	50			96	1	147
	13		OLINTEPEQUE	19	20	39	37	2		39	3			36		39
	14		OSTUNCALCO	42	44	86	77	7	2	86	75			11		86
	15		PALESTINA DE LOS ALTOS	32	25	57	56	1		57	36			21		57
	16		QUETZALTENANGO	178	172	350	325	11	14	350	64			83	203	350
	17		SALCAJA	47	61	108	101	5	2	108	3			10	95	108
	18		SAN CARLOS SIJA	31	24	55	50	5		55	19			36		55
	19		SAN FRANCISCO LA UNION	15	11	26	24	2		26	24			2		26
	20		SAN MARTIN SACATEPEQUEZ	19	33	52	47	5		52	49			3		52
	21		SAN MATEO	26	31	57	52	5		57	2			55		57
	22		SAN MIGUEL SIGUILA	14	9	23	23			23	22			1		23
	23		SIBILIA	11	7	18	17	1		18	3			15		18
	24		ZUNIL	19	23	42	40	2		42	30			12		42
14			QUICHE	1,350	1,081	2,431	2,340	74	17	2,431	2,105			321	5	2,431
	1		CANILLA	22	21	43	43			43	22			21		43
	2		CHAJUL	55	46	101	100	1		101	93			8		101
	3		CHICAMAN	44	36	80	78	2		80	43			36	1	80
	4		CHICHE	42	33	75	72	3		75	74			1		75
	5		CHICHICASTENANGO	168	150	318	312	5	1	318	317			1		318
	6		CHINIQUE	23	30	53	46	7		53	43			10		53
	7		CUNEN	49	41	90	87	3		90	84			6		90
	8		IXCAN	191	160	351	336	11	4	351	246			105		351
	9		JOYABAJ	89	51	140	129	9	2	140	129			11		140
	10		NEBAJ	83	43	126	122	3	1	126	123			3		126
	11		PACHALUM	33	36	69	62	4	3	69	37			30	2	69
	12		PATZITE	38	25	63	60	3		63	62			1		63
	13		SACAPULAS	66	62	128	122	6		128	115			13		128
	14		SAN ANDRES SAJACABAJA	32	27	59	56	3		59	53			4	2	59
	15		SAN ANTONIO ILOITENANGO	44	34	78	76	2		78	73			5		78
	16		SAN BARTOLOME JOCOTENANGO	12	13	25	25			25	25			7		25
	17		SAN JUAN COTZAL	54	49	103	99		4	103	96			7		103
	18		SAN PEDRO JOCOPILAS	58	46	104	103	1		104	100			4		104
	19		SANTA CRUZ DEL QUICHE	93	79	172	166	5	1	172	143			29		172



DIRECCIÓN DE PROCESOS
 SEGUIMIENTO TEMÁTICO INSTITUCIONAL 2021
 PRIMER DOCUMENTO PERSONAL DE IDENTIFICACION EMITIDO
 MES REPORTADO: ABRIL

P	D	M	Departamento / municipio	Sexo					Pueblo							
				Mujeres	Hombres	Total	Juventud	Adultos	Tercera	Total	Maya	Xinca	Garfuna	Mestizos /ladinos	No indican	Total
							18 a 30 años	31 a 60 años	61 años en adelante							
	20		USPANTAN	83	52	135	133	2		135	119		16		135	
	21		ZACUALPA	71	47	118	113	4	1	118	108		10		118	
15			RETALHULEU	370	336	706	656	39	11	706	11	1	693	1	706	
	1		CHAMPERICO	59	33	92	82	9	1	92	5		87		92	
	2		EL ASINTAL	46	34	80	77	2	1	80	1		79		80	
	3		NUEVO SAN CARLOS	30	37	67	65	1	1	67			67		67	
	4		RETALHULEU	98	110	208	188	16	4	208		1	207		208	
	5		SAN ANDRES VILLA SECA	55	44	99	92	5	2	99	5		93	1	99	
	6		SAN FELIPE RETALHULEU	15	11	26	25		1	26			26		26	
	7		SAN MARTIN ZAPOTITLAN	31	23	54	49	4	1	54			54		54	
	8		SAN SEBASTIAN	29	39	68	66	2		68			68		68	
	9		SANTA CRUZ MULUA	7	5	12	12			12			12		12	
16			SACATEPEQUEZ	494	455	949	897	31	21	949	237		538	174	949	
	1		ANTIGUA GUATEMALA	78	67	145	120	15	10	145	1		130	14	145	
	2		CIUDAD VIEJA	41	40	81	78	1	2	81			81		81	
	3		JOCOTENANGO	22	17	39	36	1	2	39			36	3	39	
	4		MAGDALENA MILPAS ALTAS	19	24	43	42	1		43	2		29	12	43	
	5		PASTORES	22	20	42	41	1		42	3		35	4	42	
	6		SAN ANTONIO AGUAS CALIENTES	10	9	19	18	1		19	15		4		19	
	7		SAN BARTOLOME MILPAS ALTAS	26	21	47	47			47	2		45		47	
	8		SAN JUAN ALOTENANGO	35	37	72	71		1	72			2	70	72	
	9		SAN LUCAS SACATEPEQUEZ	46	42	88	85	1	2	88	3		85		88	
	10		SAN MIGUEL DUEÑAS	17	21	38	38			38			2	36	38	
	11		SANTA CATARINA BARAHONA	11	12	23	23			23	16		7		23	
	12		SANTA LUCIA MILPAS ALTAS	34	28	62	53	6	3	62	2		58	2	62	
	13		SANTA MARIA DE JESUS	28	27	55	54	1		55	51		4		55	
	14		SANTIAGO SACATEPEQUEZ	37	32	69	69			69	57		12		69	
	15		SANTO DOMINGO XENACUJ	17	14	31	30		1	31	22		2	7	31	
	16		SUMFANGO	51	44	95	92	3		95	63		6	26	95	
17			SAN MARCOS	1,288	1,159	2,447	2,265	143	39	2,447	537	1	1,673	96	2,447	
	1		AYUTLA	89	56	125	114	9	2	125			118	7	125	
	2		CATARINA	49	60	109	96	13		109			109		109	
	3		COMITANCILLO	77	62	139	136	2	1	139	139				139	
	4		CONCEPCION TUTUAPA	76	48	124	117	7		124	117		7		124	
	5		EL QUETZAL	24	37	61	57	2	2	61			61		61	
	6		EL TUMBADOR	43	30	73	65	6	2	73			69	4	73	
	7		ESQUIPULAS PALO GORDO	18	16	34	33	1		34			34		34	
	8		IXCHIGUAN	34	22	56	52	4		56	51		5		56	
	9		LA BLANCA	45	43	88	88	6		88			88		88	
	10		LA REFORMA	22	26	48	45	1	2	48			48		48	
	11		MALACATAN	156	131	287	259	21	7	287	2		285		287	
	12		NUEVO PROGRESO	24	34	58	52	6		58			58		58	
	13		OCOS	8	8	16	16			16			16		16	
	14		PAJAPITA	69	50	119	108	7	4	119			117	2	119	
	15		RIO BLANCO	6	9	15	12	3		15	3		12		15	
	16		SAN ANTONIO SACATEPEQUEZ	12	22	34	33		1	34			12	22	34	
	17		SAN CRISTOBAL CUCHU	15	19	34	31	1	2	34			34		34	
	18		SAN JOSE EL RODEO	25	28	53	47	4	2	53			53		53	
	19		SAN JOSE OJETENAM	34	20	54	52	2		54			54		54	
	20		SAN LORENZO	21	18	39	39			39	24		15		39	
	21		SAN MARCOS	71	62	133	121	5	7	133	4		129		133	
	22		SAN MIGUEL IXTAUAJACAN	61	48	109	101	8		109	97		12		109	
	23		SAN PABLO	45	47	92	86	3	3	92	1		91		92	
	24		SAN PEDRO SACATEPEQUEZ	58	54	112	105	7		112			112		112	
	25		SAN RAFAEL PIE DE LA CUESTA	22	30	52	51	1		52		1	51		52	
	26		SIBINAL	28	15	43	41	2		43	5		38		43	
	27		SIPACAPA	19	24	43	41	1	1	43	33		10		43	
	28		TACANA	88	74	162	150	9	3	162			161	1	162	
	29		TAJUMULCO	31	28	59	49	10		59	57		2		59	
	30		TEJUTLA	38	38	76	74	2		76	4		72		76	
18			SANTA ROSA	438	405	843	789	42	12	843	9	35	1	748	50	843
	1		BARBERENA	82	72	154	148	6		154			154		154	
	2		CASILLAS	19	13	32	29	2	1	32	1	18	12	1	32	
	3		CHIQUIMULILLA	69	73	142	127	12	3	142		1	141		142	
	4		CUILAPA	39	41	80	72	6	2	80	4	1	75		80	
	5		GUAZACAPAN	20	15	35	33	1	1	35			35		35	
	6		NUEVA SANTA ROSA	31	42	73	69	3	1	73	2	13	58		73	
	7		ORATORIO	20	16	36	34	1	1	36	1		35		36	
	8		PUEBLO NUEVO VIÑAS	21	13	34	31	1	2	34			34		34	
	9		SAN JUAN TECUACO	12	10	22	21	1		22			22		22	
	10		SAN RAFAEL LAS FLORES	20	23	43	43			43		3	27	13	43	
	11		SANTA CRUZ NARANJO	14	16	30	29		1	30			30		30	
	12		SANTA MARIA IXHUATAN	24	18	42	41	1		42			42		42	

**DIRECCIÓN DE PROCESOS
SEGUIMIENTO TEMÁTICO INSTITUCIONAL 2021
PRIMER DOCUMENTO PERSONAL DE IDENTIFICACION EMITIDO
MES REPORTADO: ABRIL**

P	D	M	Departamento / municipio	Sexo					Población beneficiada							
				Mujeres	Hombres	Total	Juventud	Adultos	Tercera Edad	Total	Maya	Xinca	Garífuna	Mestizos /Ladinos	No Indican	Total
							18 a 30 años	31 a 60 años	61 años en adelante							
	13		SANTA ROSA DE LIMA	25	21	46	40	6		46	1			9	36	46
	14		TAXISCO	42	32	74	72	2		74				74		74
19			SOLOLA	543	497	1,040	1,002	31	7	1,040	942			88	10	1,040
	1		CONCEPCION	11	15	26	26			26	26					26
	2		NAHUALA	68	41	109	104	4	1	109	108			1		109
	3		PANAJACHEL	20	19	39	37	1		39	28			9	2	39
	4		SAN ANDRES SEMETABAJ	24	26	50	49	1		50	41			9		50
	5		SAN ANTONIO PALOPO	15	12	27	25	2		27	27					27
	6		SAN JOSE CHACAYA	15	19	34	33	1		34	32			2		34
	7		SAN JUAN LA LAGUNA	6	7	13	13			13	13					13
	8		SAN LUCAS TOLIMAN	47	42	89	87	2		89	84			5		89
	9		SAN MARCOS LA LAGUNA	3	2	5	5			5	5					5
	10		SAN PABLO LA LAGUNA	7	6	13	13			13	13					13
	11		SAN PEDRO LA LAGUNA	17	8	25	24		1	25	23			1	1	25
	12		SANTA CATARINA IXTAHUACAN	53	46	99	95	2		99	98			1		99
	13		SANTA CATARINA PALOPO	5	8	13	13			13	12			1		13
	14		SANTA CLARA LA LAGUNA	20	25	45	45			45	44			1		45
	15		SANTA CRUZ LA LAGUNA	8	7	15	15			15	15					15
	16		SANTA LUCIA UTATLAN	36	32	68	63	5		68	64			4		68
	17		SANTA MARIA VISITACION	5	2	7	5	2		7	7					7
	18		SANTIAGO ATITLAN	69	63	132	126	4	2	132	129			3		132
	19		SOLOLA	114	117	231	224	7		231	173			51	7	231
20			SUCHITEPEQUEZ	612	591	1,203	1,155	35	13	1,203	273		1	779	150	1,203
	1		CHICAGO	65	62	127	123	1	3	127	1			125	1	127
	2		CUYOTENANGO	28	37	65	63	2		65				15	50	65
	3		MAZATENANGO	41	53	94	84	8	2	94				36	58	94
	4		PATULUL	42	24	66	65	1		66	4			62		66
	5		PUEBLO NUEVO	10	11	21	21			21	11			10		21
	6		RIO BRAVO	20	25	45	44		1	45				45		45
	7		SAMAYAC	33	27	60	55	4	1	60	30			30		60
	8		SAN ANTONIO SUCHITEPEQUEZ	69	81	150	147	2	1	150	115			35		150
	9		SAN BERNARDINO	22	19	41	39		2	41	22			19		41
	10		SAN FRANCISCO ZAPOTITLAN	39	20	59	56	3		59	15			44		59
	11		SAN GABRIEL	18	14	32	29	2	1	32	3			29		32
	12		SAN JOSE EL IDOLO	9	12	21	21			21	5		1	15		21
	13		SAN JOSE LA MAQUINA	45	42	87	83	4		87				87		87
	14		SAN JUAN BAUTISTA	19	28	47	46	1		47				47		47
	15		SAN LORENZO	14	15	29	28	1		29	1			21	7	29
	16		SAN MIGUEL PANAN	23	15	38	37		1	38				38		38
	17		SAN PABLO JOCOPILAS	17	17	34	32	1	1	34					34	34
	18		SANTA BARBARA	18	22	40	39	1		40				40		40
	19		SANTO DOMINGO SUCHITEPEQUEZ	29	28	57	54	3		57				57		57
	20		SANTO TOMAS LA UNION	38	28	66	65	1		66	58			8		66
	21		ZUNILITO	13	11	24	24			24	8			16		24
21			TOTONICAPAN	528	548	1,076	1,016	49	11	1,076	1,049			26	1	1,076
	1		MOMOSTENANGO	119	105	224	220	3	1	224	223			1		224
	2		SAN ANDRES XECUL	43	45	88	82	5	1	88	85			3		88
	3		SAN BARTOLO	22	33	55	54	1		55	46			9		55
	4		SAN CRISTOBAL TONICAPAN	55	51	106	99	5	2	106	104			2		106
	5		SAN FRANCISCO EL ALTO	63	85	148	135	9	4	148	146			1	1	148
	6		SANTA LUCIA LA REFORMA	29	33	62	61	1		62	62					62
	7		SANTA MARIA CHIQUIMULA	62	61	123	112	10	1	123	123					123
	8		TOTONICAPAN	135	135	270	253	15	2	270	260			10		270
22			ZACAPA	251	283	534	495	30	9	534				505	29	534
	1		CABAÑAS	19	21	40	37	2	1	40				40		40
	2		ESTANZUELA	11	16	27	23	4		27				27		27
	3		GUALAN	57	49	106	97	6	3	106				105	1	106
	4		HUITE	10	11	21	18	2	1	21				21		21
	5		LA UNION	35	36	71	69	2		71				69	2	71
	6		RIO HONDO	19	13	32	31	1		32				28	4	32
	7		SAN DIEGO	3	14	17	16	1		17				17		17
	8		SAN JORGE	6	13	19	18	1		19				19		19
	9		TECULUTAN	27	30	57	54	2	1	57				57		57
	10		USUMATLAN	9	11	20	18	2		20				20		20
	11		ZACAPA	55	69	124	114	7	3	124				102	22	124


Ing. Víctor Manuel González Pérez
 Director de Procesos
 Dirección de Procesos
 Sede Central de RENAP, Guatemala, Guatemala