



DOCUMENTOS DE RESPALDO AL
INFORME DE GESTIÓN Y RENDICIÓN DE CUENTAS
MINISTERIO DE FINANZAS PÚBLICAS

Año 2023

Segundo cuatrimestre

(mayo - agosto)

REGISTRO CENTRAL DE LAS PERSONAS

Guatemala, septiembre de 2023

REGISTRO CENTRAL DE LAS PERSONAS
Subdirección Administrativa Registral

Guatemala, 2 de junio de 2023
Oficio No. RCP-SA-282-2023



Licenciada
Mónica Reneé Recinos Casanova
Director de Gestión y Control Interno en Funciones
Registro Nacional de las Personas -RENAP-
Su Despacho

Licenciada Recinos Casanova:

Respetuosamente nos dirigimos a usted en seguimiento al **MEMORÁNDUM DGCI-SPFI-DPP-001-2023** de fecha 5 de enero de 2023, con asunto **INFORMES DE EJECUCIÓN DE METAS FÍSICAS INSTITUCIONALES 2023 Y REGISTROS EN EL SISTEMA INFORMÁTICO DE GESTIÓN -SIGES-**, por medio del cual se trasladó la calendarización para el registro en SIGES y la entrega de informes de metas físicas institucionales del 2023, a la Dirección de Gestión y Control Interno.

Asimismo, de conformidad al artículo 14 del Decreto número 54-2022 del Congreso de la República de Guatemala, Ley del Presupuesto General de Ingresos y Egresos del Estado para el ejercicio fiscal dos mil veintitrés, que establece dentro de otros que, las entidades descentralizadas y autónomas deberán continuar con la implementación de los Módulos del PpR para el presente ejercicio fiscal, por lo que, en el Sistema Informático de Gestión -SIGES- a través del Módulo "Ejecución por Resultados", Sub Módulo de "Ejecución Centro de Costos", cada centro de costo deberá realizar por producto y subproducto los registros correspondientes a:

- a) Programación cuatrimestral de metas físicas institucionales (en estado solicitado).
- b) Reprogramación de metas físicas institucionales (en estado solicitado).
- c) Ejecución mensual de metas físicas institucionales (en estado aprobado).

En cumplimiento a lo anterior, nos permitimos remitir los siguientes documentos:

1. Comprobante generado en el Sistema Informático de Gestión -SIGES- (R00817586.rpt) en su estado **APROBADO**, correspondiente a la Ejecución de Metas Físicas Institucionales del mes de mayo 2023. **(Anexo I)**
2. Informe de seguimiento temático institucional de "Inscripciones de hechos y actos registrales, realizadas". **(Anexo II)**
3. Informe de seguimiento temático institucional por municipio de inscripciones de hechos y actos registrales realizadas. **(Anexo III)**
4. Desglose de inscripciones de hechos y actos registrales por tipo de evento. **(Anexo IV)**

5. Desglose temático por municipio de inscripciones de nacimiento realizadas. **(Anexo V)**
6. Desglose temático por municipio de inscripciones extemporáneas de nacimiento realizadas. **(Anexo VI)**
7. Desglose de certificaciones por país, departamento y municipio. **(Anexo VII)**
8. Desglose de certificaciones por evento emitidas en oficinas del RENAP y consulados. **(Anexo VIII)**
9. Desglose de certificaciones por evento emitidas por la vía electrónica. **(Anexo IX)**

Sin otro particular, nos suscribimos.

Atentamente,


RENAP
Lic. Edgardo Balán Hernández
Supervisor de Centro de Costas
Registro Central de las Personas


RENAP
Msc. Luis Raúl Hernández Sandoval
Subdirector Administrativo Regional
Registro Central de las Personas
SEDE del RENAP, Guatemala, Guatemala


RENAP
Vo.Bo.
Karen Otilia Sagastume
Registradora Central de las Personas
Registro Central de las Personas
SEDE del RENAP, Guatemala, Guatemala

C.C. Archivo
CGS/LRMS/erbh

ANEXO I

CÓDIGO	DENOMINACIÓN ENTIDAD - UNIDAD EJECUTORA - CENTRO DE COSTO	Fecha de Imputación		
11140066-0-17898	Registro de la Población guatemalteca	02	06	2023
		Día	Mes	Año
Clase de registro	EJE	Original No.	0	Cuatrimestre
				2
Clase modificación	<input type="checkbox"/> NOR <input checked="" type="checkbox"/> X <input type="checkbox"/> RTO <input type="checkbox"/>	Comprobante No.	5	Mes
				Mayo

PG-SPG-PY-ACT-OB	R-P-SP Subprod.	Descripción de Producto y Subproducto	Cantidad / Valor	Unidad de Medida
11-0-0-1-0	001-001	Dirección y Coordinación	1.00	Documento
11-0-0-1-0	001-001-0004	Dirección y Coordinación	1.00	Documento
11-0-0-3-0	001-004	Certificaciones de hechos y actos registrales, emitidas	497,555.00	Documento

Observaciones: EJECUCIÓN DE METAS FÍSICAS CORRESPONDIENTE AL MES DE MAYO

Dispongase la emisión y el registro de esta operación:

APROBADO


RENAP
 Lic. Edgar Ricardo Balán Hernández
 Supervisor de Centro de Costos
 Registro Central de las Personas


RENAP
 Msc. Luis Raúl Hernández Sandoval
 Subdirector Administrativo Registral
 Registro Central de las Personas
 Sede del RENAP, Guatemala, Guatemala


RENAP
 Aren Guillo Guzmán Sagastume
 Registrador Central de las Personas
 Registro Central de las Personas
 Sede del RENAP, Guatemala, Guatemala

CÓDIGO	DENOMINACIÓN ENTIDAD - UNIDAD EJECUTORA - CENTRO DE COSTO	Fecha de Imputación			
11140066-0-17899	Registro de la Población guatemalteca	02	06	2023	
		Día	Mes	Año	
Clase de registro	EJE	Original No.	<input type="text" value="0"/>	Cuatrimestre	<input type="text" value="2"/>
Clase modificación	<input type="checkbox"/> NOR <input checked="" type="checkbox"/> X <input type="checkbox"/> RTO <input type="checkbox"/>	Comprobante No.	<input type="text" value="5"/>	Mes	Mayo

PG-SPG-PY-ACT-OB	R-P-SP Subprod.	Descripción de Producto y Subproducto	Cantidad / Valor	Unidad de Medida
11-0-0-3-0	001-004-0001	Certificaciones de hechos y actos registrales, emitidas	497,555.00	Documento
11-0-0-2-0	001-002	Inscripciones de hechos y actos registrales, realizadas	57,714.00	Registro
11-0-0-2-0	001-002-0002	Inscripciones de hechos y actos registrales, realizadas	57,714.00	Registro

Observaciones: EJECUCIÓN DE METAS FÍSICAS CORRESPONDIENTE AL MES DE MAYO

Dispongase la emisión y el registro de esta operación:

APROBADO





Msc. Luis Raúl Hernández Sandoval
 Subdirector Administrativo Registro
 Registro Central de las Personas



Caren Ortila Torres Sagastume
 Registrador Capital de las Personas
 Registro Central de las Personas
FIRMA O SELLO

ANEXO II

**REGISTRO CENTRAL DE LAS PERSONAS
INFORME DE SEGUIMIENTO TEMÁTICO INSTITUCIONAL 2023
MES REPORTADO: MAYO**

No.	Meta	Meta			Población beneficiada																		
		Unidad de medida	Meta inicial	Meta vigente	Meta ejecutada	Sexo				Edad			Estrato			Pueblo							
						Mujeres	Hombres	No definido	Total	0 - 2	3 - 5	6 - 13	Juventud 14 - 30 años	Adultos 31 - 40 años	Tercera Edad 41 años en adelante	No definido	Total	Maya	Xinca	Quiché	Marilón/ Ladinos	No Indígena	Total
1	Indicadores de hechos y actos registrados realizados.	Registro	435,952	435,952	57,714	23,289	33,904	840	57,714	35,540	1,228	1,170	4,247	4,797	4,038	482	57,714	2,953	45	10	10,540	44,186	57,714
11	Indicaciones de hechos y actos registrados realizados.	Registro	435,952	435,952	57,714	23,289	33,904	840	57,714	35,540	1,228	1,170	4,247	4,797	4,038	482	57,714	2,953	45	10	10,540	44,186	57,714
Objetivos																							
Resultados alcanzados		1																					
		2																					
Objetivos alcanzados		1																					
		2																					
Observaciones																							


Lic. Edgar Alfredo Bolán Hernández
Supervisor de Centro de Costos
Registro Central de las Personas


Msc. Luis Raul Hernández Sandoval
Subdirector Administrativo Registral
Registro Central de las Personas
Centro del RENAP, Guatemala, Guatemala


Karen Guzmán Sagastume
Registradora Central de las Personas
Registro Central de las Personas
CALLE DEL SEÑOR MARQUES GUATEMALA

Firma y sello de la máxima autoridad de la dependencia

ANEXO III

**REGISTRO CENTRAL DE LAS PERSONAS
SEGUIMIENTO TEMÁTICO INSTITUCIONAL 2023
INICIACIONES DE REGISTRO Y ACTOS REGISTRALIS REALIZADAS
MEL REPORTEADO: MAYO**

C	M	Departamento / municipio	Sexo		Total	Edad										Pueblo				
			Masculino	Femenino		Niños			Jóvenes		Adultos		Tercera Edad			Total	Masculino	Femenino	Total	
						0-5	6-13	14-19	20-29	30-39	40-49	50 años en adelante								
		REPÚBLICA DE COLOMBIA	22,287	22,284	840	27,719	28,842	1,228	1,376	6,247	6,741	6,028	492	27,714	2,783	42	12	16,249	44,176	27,714
1		ATA UNIVALE	2,003	2,247	190	4,452	3,876	38	23	382	278	201	21	4,512	424	0	0	98	4,128	4,512
	1	ATA UNIVALE	22	34	0	57	48	0	0	1	4	4	0	57	0	0	0	0	57	57
	2	CHIBCH	100	149	0	249	199	0	0	22	17	0	0	246	38	0	0	0	200	249
	3	COPIA	472	601	12	1,085	821	11	4	81	74	6	0	1,028	12	0	0	0	974	1,085
	4	MARIBATO	222	229	1	453	479	4	4	15	22	17	0	482	4	0	0	0	438	482
	5	LAHIGUA	41	44	0	85	66	1	1	4	5	7	0	75	10	0	0	0	57	85
	6	FINDE	149	201	22	422	276	12	2	23	30	14	1	422	10	0	0	0	412	422
	7	SABANA	23	52	0	75	43	0	0	19	14	0	0	74	10	0	0	0	25	74
	8	SAN CRISTÓBAL VERDAS	94	129	12	235	153	0	1	33	4	14	11	207	19	0	0	0	187	235
	9	SAN JUAN DE LOS RIOS	81	140	0	221	188	0	1	28	21	0	0	221	24	0	0	0	197	221
	10	SAN MIGUEL	78	73	0	151	100	0	0	6	1	7	0	101	13	0	0	0	88	151
	11	SAN PEDRO CASCHÁ	241	228	7	476	402	10	6	14	33	14	1	424	20	0	0	0	479	476
	12	SANTA CATALINA DE VALDERRAMA	144	148	0	292	222	4	4	9	14	14	0	260	23	0	0	0	279	292
	13	SANTA FE DE BOGOTÁ	38	40	0	78	45	0	1	14	6	1	0	76	13	0	0	0	30	78
	14	SANTA MARÍA CANTÓN	85	119	1	205	172	2	1	11	8	7	0	200	14	0	0	0	167	205
	15	SIBIRIA	117	142	4	263	200	6	1	24	14	22	0	249	20	0	0	0	230	263
	16	TACÓN	45	71	6	122	68	6	1	23	13	11	0	118	18	0	0	0	99	122
	17	TAMBO	32	38	0	70	32	0	0	3	3	2	0	41	6	0	0	0	35	70
1		BAJA VERDAS	401	487	4	1,094	719	34	31	116	92	100	9	1,044	78	0	0	107	847	1,094
	1	CLAYTON	47	52	2	102	59	1	1	12	14	20	0	142	11	0	0	0	129	142
	2	DOMINICÓ	74	74	0	148	79	1	0	6	4	0	0	146	0	0	0	0	146	148
	3	FORO	91	129	2	222	168	0	1	24	14	14	0	220	2	0	0	0	198	222
	4	MADEIRA	44	72	1	117	66	2	1	22	14	17	0	114	24	0	0	0	84	117
	5	MAJAGUAY	174	211	1	386	269	2	0	28	24	20	0	349	19	0	0	0	330	386
	6	SAN ANTONIO	11	21	0	32	20	0	0	4	4	0	0	28	4	0	0	0	11	32
	7	SAN MIGUEL DE CHAL	18	45	0	63	22	0	0	19	9	0	0	44	9	0	0	0	42	63
	8	SANTA FE DE CHAL	4	30	0	34	9	0	1	3	1	0	0	14	1	0	0	0	7	34
1		BOGOTÁ	741	1,044	3	2,088	1,282	85	8	343	278	181	9	2,022	207	0	0	136	1,421	2,088
	1	BOGOTÁ	24	40	0	64	44	1	0	7	9	4	0	64	4	0	0	0	59	64
	2	BOGOTÁ	120	242	2	364	172	3	1	70	41	49	4	347	22	0	0	0	345	364
	3	BOGOTÁ	29	41	0	70	49	0	0	9	5	4	0	76	2	0	0	0	64	70
	4	BOGOTÁ	22	32	1	55	37	0	0	10	4	3	0	54	1	0	0	0	44	55
	5	BOGOTÁ	44	47	0	91	49	0	0	30	14	9	0	111	14	0	0	0	97	111
	6	BOGOTÁ	65	122	2	189	135	4	0	36	26	19	2	181	84	0	0	0	139	189
	7	BOGOTÁ	4	16	0	20	14	1	0	2	2	0	0	21	0	0	0	0	12	21
	8	SAN JUAN DE LOS RIOS	35	44	0	79	49	0	1	14	5	9	1	61	16	0	0	0	45	79
	9	SAN JUAN DE LOS RIOS	34	41	0	75	48	0	1	14	11	1	0	61	12	0	0	0	49	75
	10	SAN JUAN DE LOS RIOS	44	42	0	86	56	0	1	18	21	16	0	101	34	0	0	0	67	101
	11	SAN MARTÍN DE PORCES	74	112	2	188	125	2	4	28	17	16	2	144	11	0	0	0	133	188
	12	SAN PEDRO DE BOGOTÁ	42	51	0	93	66	0	0	9	13	7	0	111	1	0	0	0	94	112
	13	SAN PEDRO DE BOGOTÁ	23	43	0	66	39	0	0	16	5	3	0	76	14	0	0	0	62	76
	14	SAN PEDRO DE BOGOTÁ	3	26	0	29	9	0	0	10	1	0	0	24	4	0	0	0	19	26
	15	SAN PEDRO DE BOGOTÁ	125	123	0	248	142	2	1	31	21	21	0	228	40	0	0	0	194	248
	16	SAN PEDRO DE BOGOTÁ	21	47	0	68	45	0	1	13	3	0	0	58	4	0	0	0	54	68
1		BOYACÁ	461	617	31	1,109	1,071	31	31	132	142	146	21	1,024	8	0	0	324	1,208	1,109
	1	BOYACÁ	74	90	0	164	102	0	0	15	14	4	0	149	2	0	0	0	147	164
	2	BOYACÁ	24	41	0	65	49	0	0	9	5	4	0	76	2	0	0	0	64	70
	3	BOYACÁ	22	32	1	55	37	0	0	10	4	3	0	54	1	0	0	0	44	55
	4	BOYACÁ	44	47	0	91	49	0	0	30	14	9	0	111	14	0	0	0	97	111
	5	BOYACÁ	65	122	2	189	135	4	0	36	26	19	2	181	84	0	0	0	139	189
	6	BOYACÁ	4	16	0	20	14	1	0	2	2	0	0	21	0	0	0	0	12	21
	7	SAN JUAN DE LOS RIOS	35	44	0	79	49	0	1	14	5	9	1	61	16	0	0	0	45	79
	8	SAN JUAN DE LOS RIOS	34	41	0	75	48	0	1	14	11	1	0	61	12	0	0	0	49	75
	9	SAN JUAN DE LOS RIOS	44	42	0	86	56	0	1	18	21	16	0	101	34	0	0	0	67	101
	10	SAN MARTÍN DE PORCES	74	112	2	188	125	2	4	28	17	16	2	144	11	0	0	0	133	188
	11	SAN PEDRO DE BOGOTÁ	42	51	0	93	66	0	0	9	13	7	0	111	1	0	0	0	94	112
	12	SAN PEDRO DE BOGOTÁ	23	43	0	66	39	0	0	16	5	3	0	76	14	0	0	0	62	76
	13	SAN PEDRO DE BOGOTÁ	3	26	0	29	9	0	0	10	1	0	0	24	4	0	0	0	19	26
	14	SAN PEDRO DE BOGOTÁ	125	123	0	248	142	2	1	31	21	21	0	228	40	0	0	0	194	248
	15	SAN PEDRO DE BOGOTÁ	21	47	0	68	45	0	1	13	3	0	0	58	4	0	0	0	54	68
1		BUENAVISTA	461	617	31	1,109	1,071	31	31	132	142	146	21	1,024	8	0	0	324	1,208	1,109
	1	BUENAVISTA	74	90	0	164	102	0	0	15	14	4	0	149	2	0	0	0	147	164
	2	BUENAVISTA	24	41	0	65	49	0	0	9	5	4	0	76	2	0	0	0	64	70
	3	BUENAVISTA	22	32	1	55	37	0	0	10	4	3	0	54	1	0	0	0	44	55
	4	BUENAVISTA	44	47	0	91	49	0	0	30	14	9	0	111	14	0	0	0	97	111
	5	BUENAVISTA	65	122	2	189	135	4	0	36	26	19	2	181	84					

**REGISTRO CENTRAL DE LAS PERSONAS
SEGUIMIENTO TEMÁTICO INSTITUCIONAL 2023
INSCRIPCIONES DE HECHOS Y ACTOS REGISTRALIS RIALENGAS
MEL REPORTEADO: MAYO**

C	M	Departamento / Municipio	Sexo				Edad							Fecha						
			Mujeres	Hombres	No declarados	Total	Meses			18 y 30 años	31 y 45 años	Fuerza Laboral	No declarada	Total	Mesa	Otra	Ocultos	Metódicos/ocultos	No declarados	Total
							0 - 2	3 - 5	6 - 12											
0		HEBERTINANGO	2,006	2,424	44	4,474	2,447	50	328	961	342	397	12	4,218	330	0	0	397	4,615	4,712
1		AGUACAY	33	717	0	750	101	2	11	18	16	22	0	168	27	0	0	12	192	342
2		CHAYLA	97	164	1	262	103	0	18	22	19	20	5	241	1	0	0	44	246	241
3		COLOMBAYO	43	53	0	97	73	0	2	4	5	1	0	87	4	0	0	9	91	97
4		CONDOPICHUHUASI	31	22	1	54	34	1	1	4	1	0	0	41	4	0	0	5	45	47
5		CHICO	84	332	0	416	191	4	4	11	14	17	2	187	1	0	0	31	197	389
6		HEBERTINANGO	324	473	0	797	374	4	17	44	44	47	4	611	31	0	0	104	636	817
7		JACARAYO	33	47	2	82	54	1	0	12	4	10	0	74	0	0	0	6	74	80
8		LA DIVISORIAL	87	104	4	195	143	1	4	14	20	10	2	191	1	0	0	16	171	197
9		LA UNIDAD	43	43	0	86	78	0	0	0	2	0	0	78	0	0	0	10	88	110
10		MALCAZOTE	14	44	2	60	40	0	0	0	0	0	0	44	1	0	0	10	55	60
11		IBIZA	80	91	4	175	123	4	0	22	17	0	1	160	11	0	0	7	167	200
12		PIEDRA	14	52	0	66	44	0	0	1	2	0	0	54	1	0	0	1	55	60
13		SAN ANTONIO HUERA	24	24	1	49	34	1	0	4	4	0	1	44	0	0	0	11	55	60
14		SAN CARLOS DE	10	14	0	24	22	0	0	0	0	1	0	24	0	0	0	2	26	30
15		SAN ESTEBAN BARRACAN	42	54	2	98	74	0	0	11	10	11	1	78	0	0	0	7	85	110
16		SAN JUAN ANAN	32	47	0	79	58	0	1	3	4	0	0	65	0	0	0	6	71	73
17		SAN JUAN BOCAY	36	33	0	69	42	0	4	16	4	0	0	61	4	0	0	3	64	67
18		SAN JUAN DE	114	112	1	227	144	4	4	13	4	1	0	220	10	0	0	9	229	230
19		SAN JUAN DE	48	97	1	146	122	0	4	7	18	0	0	144	12	0	0	2	146	158
20		SAN PEDRO NECA	42	72	1	114	108	0	0	17	17	0	0	104	11	0	0	3	117	146
21		SAN PEDRO SORDA	44	117	10	171	108	7	18	16	16	4	0	121	11	0	0	4	126	221
22		SAN RAFAEL DE	20	43	0	63	35	0	0	8	10	1	0	53	14	0	0	0	67	70
23		SAN RAFAEL PICAL	14	20	0	34	24	0	0	4	4	0	0	30	4	0	0	0	34	34
24		SAN YSIDORO DE	21	20	0	41	31	0	2	2	4	0	0	34	1	0	0	0	35	34
25		SAN YSIDORO HUERA	42	43	0	85	70	2	0	10	14	4	0	78	0	0	0	4	82	100
26		SANTA ANA	11	14	0	25	18	1	0	1	0	0	0	21	0	0	0	4	25	27
27		SANTA BARBARA	44	38	2	84	61	3	4	3	5	4	0	70	7	0	0	0	77	100
28		SANTA CRUZ BAYLAI	178	224	2	404	238	7	12	37	24	20	1	411	41	0	0	11	422	629
29		SANTA ISABEL	88	91	0	179	144	0	2	14	12	11	0	139	14	0	0	4	153	180
30		SANTO DOMINGO	8	21	0	29	24	0	0	4	4	0	0	24	4	0	0	0	28	31
31		TICOMA	20	26	0	46	40	0	0	0	1	4	0	45	1	0	0	4	49	45
32		TUCUMÁN DE	40	34	0	74	62	1	0	8	14	0	0	64	10	0	0	0	74	81
33		URUGUAY	18	17	0	35	34	0	0	0	0	0	0	31	4	0	0	0	35	37
0		URUGUAY	424	476	40	940	790	30	31	91	142	112	17	1,011	41	0	0	249	1,260	1,310
1		EL DOR	124	153	0	277	209	30	4	10	11	12	0	271	14	0	0	0	285	317
2		LA UNIDAD	44	103	0	147	103	0	2	31	22	34	1	140	10	0	0	41	181	200
3		LOS ANDES	75	117	0	192	138	0	3	17	17	11	0	176	0	0	0	46	192	199
4		JORALE	161	149	14	324	234	0	14	34	34	4	0	266	1	0	0	27	293	344
5		RAMO BARRIO	181	252	10	423	274	0	0	22	10	10	0	419	10	0	0	14	433	470
0		VALPARAISO	342	364	8	714	491	23	31	121	141	17	1,211	4	11	0	0	214	1,225	1,242
1		JALPA	303	336	4	643	447	21	14	44	14	21	0	574	1	0	0	143	717	674
2		MAGUI	40	70	0	110	83	2	1	10	10	0	0	110	0	0	0	21	131	110
3		MOLLA	10	17	1	28	21	2	0	2	0	0	0	24	1	0	0	2	26	30
4		SAN CARLOS DE	10	17	0	27	21	1	0	0	0	0	0	26	0	0	0	4	30	30
5		SAN JUAN DE	29	24	0	53	44	0	1	10	8	10	0	50	1	0	0	4	54	50
6		SAN MANUEL DE	3	3	0	6	4	0	0	1	2	1	0	4	0	0	0	4	8	4
7		SAN PEDRO DE	31	37	0	68	54	0	1	10	14	10	0	58	1	0	0	0	59	66
0		VALPARAISO	488	5,001	38	5,527	3,843	21	34	110	213	20	1,419	4	18	0	0	444	1,463	1,478
1		AGUA BLANCA	0	25	0	25	14	1	0	0	0	0	0	24	0	1	0	1	26	25
2		AGUAS CALIENTES	30	40	0	70	44	1	1	10	12	14	4	64	1	0	0	41	65	140
3		ALFARACAMA	24	42	4	70	44	0	1	10	12	11	1	70	0	0	0	18	88	70
4		CHAYLA	20	34	1	55	47	0	0	11	10	11	0	54	1	0	0	10	64	100
5		CONDOPICHU	28	41	4	73	47	0	1	4	10	4	2	70	0	0	0	17	87	79
6		EL AZUAYO	4	7	2	13	9	0	0	0	2	0	0	10	0	0	0	6	16	18
7		EL PROGRESO	20	24	0	44	44	1	1	14	17	20	0	44	0	1	0	30	74	104
8		EL YUNYUN	40	46	1	86	63	4	0	4	16	1	0	70	0	1	0	27	97	90
9		EL YUNYUN	7	10	0	17	7	0	1	1	1	0	0	17	0	0	0	4	21	17
10		EL YUNYUN	24	475	11	515	448	2	4	12	19	14	0	473	0	16	0	10	493	612
11		MOYLA	38	58	0	96	67	4	0	12	15	14	0	74	0	0	0	46	90	94
12		PAZCO	4	10	2	16	8	1	1	1	4	0	0	13	0	0	0	8	21	20
13		QUEVEDO	14	20	0	34	21	1	0	7	3	12	1	40	1	0	0	14	55	40
14		SAN JOSE ACASAPU	4	27	0	31	17	1	0	7	0	0	0	24	0	0	0	12	36	30
15		SAN JOSE DE	28	34	1	63	46	0	2	0	4	0	0	54	0	0	0	14	68	64
16		SANTO DOMINGO	18	37	0	55	35	1	1	6	16	7	0	54	1	0	0	24	79	54
17		SANTO DOMINGO	3	5	1	9	4	0	0	0	0	0	0	7	0	0	0	1	8	11
0		URUGUAY	974	1,029	44	2,047	1,429	47	62	224	315	112	20	2,008	78	0	0	499	1,440	1,464
1		COLORE	23	47	0	70	44	1	0	10	10	0	0	61	0	0	0	11	72	77
2																				

**REGISTRO CENTRAL DE LAS PERSONAS
SEGUIMIENTO TEMÁTICO INSTRUCCIONAL 2023
INSCRIPCIONES DE NICHOS Y ACTOS REGISTRALES REALIZADAS
MES REPORTADO: MAYO**

E	M	Departamento / Municipio	Sexo				Edad							Fuente						
			Mujeres	Hombres	No definido	Total	Niños			Jóvenes	Adultos	Tercera edad	No definido	Total	Maya	Yucata	Quintana Roo	Municipios/ subco	No definido	Total
							0-2	3-5	6-11											
11		GRUPO	1,321	2,194	24	3,539	2,714	41	43	334	274	340	22	3,747	405	0	0	114	3,408	3,747
1		CANAL	25	29	1	55	40	0	2	4	1	0	2	58	2	0	0	4	49	55
2		CANAL	43	77	2	122	107	4	1	12	9	14	0	148	13	0	0	12	133	154
3		CHICHMAY	34	70	0	104	74	0	1	12	14	0	2	103	14	0	0	0	117	123
4		CHICHMAY	52	49	0	101	42	0	0	18	1	0	0	61	0	0	0	0	61	69
5		CHICHMAY	129	338	11	478	314	4	2	47	29	34	0	436	37	0	0	2	465	474
6		CHICHMAY	13	23	0	36	21	1	0	7	4	0	0	32	1	0	0	0	33	36
7		CHICHMAY	22	47	2	71	50	0	4	13	14	0	0	77	0	0	0	0	77	83
8		CHICHMAY	242	270	1	514	273	0	7	52	28	17	0	474	13	0	0	0	487	494
9		CHICHMAY	149	213	7	369	300	0	10	26	24	14	0	367	0	0	0	0	367	381
10		CHICHMAY	121	144	0	265	200	0	2	34	22	23	1	239	40	0	0	0	244	269
11		CHICHMAY	71	74	0	145	72	0	0	9	7	0	0	88	0	0	0	0	88	95
12		CHICHMAY	20	27	1	48	34	0	0	0	0	0	0	44	0	0	0	0	44	48
13		CHICHMAY	74	128	0	202	147	0	4	19	12	14	0	182	17	0	0	0	199	228
14		SAN ANTONIO CACABAL	34	41	0	75	43	0	1	0	4	0	0	51	0	0	0	0	51	57
15		SAN ANTONIO CACABAL	34	70	0	104	57	0	0	19	0	0	0	76	19	0	0	0	95	131
16		SAN ANTONIO CACABAL	34	71	0	105	48	0	1	0	0	0	0	55	2	0	0	0	57	58
17		SAN ANTONIO CACABAL	27	43	1	71	37	0	2	0	0	0	0	55	12	0	0	0	67	73
18		SAN ANTONIO CACABAL	44	70	1	115	62	0	4	14	1	11	1	90	15	0	0	0	105	130
19		SAN ANTONIO CACABAL	152	278	8	438	297	0	6	45	36	42	0	472	20	0	0	0	492	473
20		SAN ANTONIO CACABAL	60	119	2	181	104	0	0	12	20	15	0	131	20	0	0	0	151	171
21		SAN ANTONIO CACABAL	142	174	7	323	188	0	0	14	0	11	1	204	13	0	0	0	217	238
22		SAN ANTONIO CACABAL	39	44	0	83	47	0	1	0	0	0	0	56	0	0	0	0	56	61
23		SAN ANTONIO CACABAL	14	14	0	28	14	0	0	0	0	0	0	14	0	0	0	0	14	15
24		SAN ANTONIO CACABAL	14	14	0	28	14	0	0	0	0	0	0	14	0	0	0	0	14	15
25		SAN ANTONIO CACABAL	14	14	0	28	14	0	0	0	0	0	0	14	0	0	0	0	14	15
26		SAN ANTONIO CACABAL	14	14	0	28	14	0	0	0	0	0	0	14	0	0	0	0	14	15
27		SAN ANTONIO CACABAL	14	14	0	28	14	0	0	0	0	0	0	14	0	0	0	0	14	15
28		SAN ANTONIO CACABAL	14	14	0	28	14	0	0	0	0	0	0	14	0	0	0	0	14	15
29		SAN ANTONIO CACABAL	14	14	0	28	14	0	0	0	0	0	0	14	0	0	0	0	14	15
30		SAN ANTONIO CACABAL	14	14	0	28	14	0	0	0	0	0	0	14	0	0	0	0	14	15
31		SAN ANTONIO CACABAL	14	14	0	28	14	0	0	0	0	0	0	14	0	0	0	0	14	15
32		SAN ANTONIO CACABAL	14	14	0	28	14	0	0	0	0	0	0	14	0	0	0	0	14	15
33		SAN ANTONIO CACABAL	14	14	0	28	14	0	0	0	0	0	0	14	0	0	0	0	14	15
34		SAN ANTONIO CACABAL	14	14	0	28	14	0	0	0	0	0	0	14	0	0	0	0	14	15
35		SAN ANTONIO CACABAL	14	14	0	28	14	0	0	0	0	0	0	14	0	0	0	0	14	15
36		SAN ANTONIO CACABAL	14	14	0	28	14	0	0	0	0	0	0	14	0	0	0	0	14	15
37		SAN ANTONIO CACABAL	14	14	0	28	14	0	0	0	0	0	0	14	0	0	0	0	14	15
38		SAN ANTONIO CACABAL	14	14	0	28	14	0	0	0	0	0	0	14	0	0	0	0	14	15
39		SAN ANTONIO CACABAL	14	14	0	28	14	0	0	0	0	0	0	14	0	0	0	0	14	15
40		SAN ANTONIO CACABAL	14	14	0	28	14	0	0	0	0	0	0	14	0	0	0	0	14	15
41		SAN ANTONIO CACABAL	14	14	0	28	14	0	0	0	0	0	0	14	0	0	0	0	14	15
42		SAN ANTONIO CACABAL	14	14	0	28	14	0	0	0	0	0	0	14	0	0	0	0	14	15
43		SAN ANTONIO CACABAL	14	14	0	28	14	0	0	0	0	0	0	14	0	0	0	0	14	15
44		SAN ANTONIO CACABAL	14	14	0	28	14	0	0	0	0	0	0	14	0	0	0	0	14	15
45		SAN ANTONIO CACABAL	14	14	0	28	14	0	0	0	0	0	0	14	0	0	0	0	14	15
46		SAN ANTONIO CACABAL	14	14	0	28	14	0	0	0	0	0	0	14	0	0	0	0	14	15
47		SAN ANTONIO CACABAL	14	14	0	28	14	0	0	0	0	0	0	14	0	0	0	0	14	15
48		SAN ANTONIO CACABAL	14	14	0	28	14	0	0	0	0	0	0	14	0	0	0	0	14	15
49		SAN ANTONIO CACABAL	14	14	0	28	14	0	0	0	0	0	0	14	0	0	0	0	14	15
50		SAN ANTONIO CACABAL	14	14	0	28	14	0	0	0	0	0	0	14	0	0	0	0	14	15
51		SAN ANTONIO CACABAL	14	14	0	28	14	0	0	0	0	0	0	14	0	0	0	0	14	15
52		SAN ANTONIO CACABAL	14	14	0	28	14	0	0	0	0	0	0	14	0	0	0	0	14	15
53		SAN ANTONIO CACABAL	14	14	0	28	14	0	0	0	0	0	0	14	0	0	0	0	14	15
54		SAN ANTONIO CACABAL	14	14	0	28	14	0	0	0	0	0	0	14	0	0	0	0	14	15
55		SAN ANTONIO CACABAL	14	14	0	28	14	0	0	0	0	0	0	14	0	0	0	0	14	15
56		SAN ANTONIO CACABAL	14	14	0	28	14	0	0	0	0	0	0	14	0	0	0	0	14	15
57		SAN ANTONIO CACABAL	14	14	0	28	14	0	0	0	0	0	0	14	0	0	0	0	14	15
58		SAN ANTONIO CACABAL	14	14	0	28	14	0	0	0	0	0	0	14	0	0	0	0	14	15
59		SAN ANTONIO CACABAL	14	14	0	28	14	0	0	0	0	0	0	14	0	0	0	0	14	15
60		SAN ANTONIO CACABAL	14	14	0	28	14	0	0	0	0	0	0	14	0	0	0	0	14	15
61		SAN ANTONIO CACABAL	14	14	0	28	14	0	0	0	0	0	0	14	0	0	0	0	14	15
62		SAN ANTONIO CACABAL	14	14	0	28	14	0	0	0	0	0	0	14	0	0	0	0	14	15
63		SAN ANTONIO CACABAL	14	14	0	28	14	0	0	0	0	0	0	14	0	0	0	0	14	15
64		SAN ANTONIO CACABAL	14	14	0	28	14	0	0	0	0	0	0	14	0	0	0	0	14	15
65		SAN ANTONIO CACABAL	14	14	0	28	14	0	0	0	0	0	0	14	0	0	0	0	14	15
66		SAN ANTONIO CACABAL	14	14	0	28	14	0	0	0	0	0	0	14	0	0	0	0	14	15
67		SAN ANTONIO CACABAL	14	14	0	28	14	0	0	0	0	0	0	14	0	0	0	0	14	15
68		SAN ANTONIO CACABAL	14	14	0	28	14	0	0	0	0	0	0	14	0	0	0	0	14	15
69		SAN ANTONIO CACABAL	14	14	0	28	14	0	0	0	0	0	0	14	0	0	0	0	14	15
70		SAN ANTONIO CACABAL	14	14	0	28	14	0	0	0										

ANEXO IV

**REGISTRO CENTRAL DE LAS PERSONAS
INFORME DE SEGUIMIENTO TEMÁTICO INSTRUMENTAL 2023
DESGLASE DE INSCRIPCIONES DE HECHOS Y ACTOS REGISTRABLES POR TIPO DE EVENTO
MES REPORTADO: MAYO**

No.	Hecho	Estado de inscripción	Monto			Sexo				Edad							País de nacimiento						
			Monto inscrito	Monto vigente	Monto ajustado	Mujeres	Hombres	No definido	Total	Mujer			14 - 20 años	21 - 40 años	41 años en adelante	No definido	Total	Maya	Ez'at	Guatemala	Resto del mundo	No definido	Total
										0 - 5	6 - 13	4 - 13											
22	Inscripciones de hechos y actos registrables	Región	435,952	435,952	57,714	22,289	22,289	861	57,714	26,548	1,228	1,179	4,387	4,717	4,028	482	57,714	2,703	46	19	33,248	44,191	57,714
22.1	Nacimientos	Región			12	4	4	8	12	3	4	3	2	0	3	0	12	0	0	0	1	11	12
22.2	Fuerzas	Región			2	2	0	2	2	0	0	0	0	1	1	0	2	0	0	0	1	1	2
22.3	Nuevas subinscripciones de matrimonio	Región			21	0	0	0	21	0	0	0	0	0	0	0	21	0	0	0	0	0	21
22.4	Cambio de nombre	Región			372	141	129	0	278	20	20	31	138	42	4	0	270	29	0	0	61	178	270
22.5	Cambio de régimen matrimonial	Región			9	0	0	0	9	0	0	0	2	4	0	0	9	0	0	0	4	1	9
22.6	Copias de actas de matrimonio	Región			43	0	33	0	43	0	0	0	28	20	0	4	43	4	0	0	31	27	43
22.7	Cese de validez de hecho	Región			4	0	4	0	4	0	0	0	0	0	0	1	4	0	0	0	2	1	4
22.8	Defunciones	Región			4,233	4,142	3,051	40	4,233	112	34	934	485	3,438	4,754	72	4,233	1,031	14	4	4,872	3,345	4,233
22.9	Divorcios	Región			172	0	172	0	172	0	0	0	128	49	0	35	172	42	0	0	89	42	172
22.10	Subinscripción de filiación	Región			344	180	139	0	248	4	4	25	120	143	0	344	0	0	0	0	29	315	244
22.11	Quitar filiación de origen	Región			23	19	0	0	23	0	0	0	0	18	0	23	0	0	0	0	14	9	23
22.12	Guatemala naturalizado	Región			4	4	0	0	4	0	0	0	0	0	0	4	0	0	0	1	3	4	
22.13	Identificación de nacionalidad	Región			170	110	43	0	170	0	0	0	0	14	136	0	170	1	0	0	64	104	170
22.14	Identificación de parentesco	Región			1,042	381	449	0	1,042	4	3	0	49	247	454	0	1,042	78	0	1	743	300	1,042
22.15	Integración de nombre	Región			54	28	26	0	54	0	0	0	46	8	0	0	54	0	0	0	38	16	54
22.16	Cancelaciones	Región			4	5	0	0	4	0	0	0	4	2	0	0	4	0	0	0	4	0	4
22.17	Matrimonios	Región			7,389	0	7,389	0	7,389	0	0	0	4,792	2,714	335	20	7,389	1,473	22	3	3,942	1,781	7,389
22.18	Matrimonios	Región			178	82	74	1	178	179	0	0	0	0	0	0	178	43	0	0	79	33	178
22.19	Muerte gratuita	Región			0	0	0	0	0	0	0	0	0	0	0	0	0	0	0	0	0	0	0
22.20	Matrimonios	Región			35,032	11,003	17,827	0	35,032	21,321	744	525	241	1,100	0	35,032	0	0	0	0	35,022	35,032	35,032
22.21	Reservas de matrimonio	Región			430	0	0	430	430	41	9	19	186	48	143	1	430	0	0	0	0	430	430
22.22	Reservas de matrimonio	Región			1,977	275	1,000	0	1,977	178	301	407	170	17	0	0	1,977	0	0	0	38	1,736	1,977
22.23	Reservamiento de refugiado menor de edad	Región			0	0	0	0	0	0	0	0	0	0	0	0	0	0	0	0	0	0	0
22.24	Reservamiento de refugiado menor de edad	Región			2	0	0	0	2	0	0	0	1	0	0	0	2	0	0	0	0	0	2
22.25	Reservas del de partida	Región			273	0	0	273	273	0	0	0	0	0	0	273	273	0	0	0	0	273	273
22.26	Reservación de partida de defunción	Región			1	1	0	0	1	0	0	0	0	0	0	1	0	0	0	0	0	1	1
22.27	Reservación de partida de guatemalteco del origen	Región			0	0	0	0	0	0	0	0	0	0	0	0	0	0	0	0	0	0	0
22.28	Reservación de partida de guatemalteco naturalizado	Región			0	0	0	0	0	0	0	0	0	0	0	0	0	0	0	0	0	0	0
22.29	Reservación de partida de hijo	Región			71	37	28	0	71	0	0	0	1	23	31	0	71	0	0	0	21	15	71
22.30	Reservación de partida de matrimonio	Región			0	0	0	0	0	0	0	0	0	0	0	0	0	0	0	0	0	0	0
22.31	Reservación de partida de unión de hecho	Región			0	0	0	0	0	0	0	0	0	0	0	0	0	0	0	0	0	0	0
22.32	Reservación de partida de divorcio	Región			0	0	0	0	0	0	0	0	0	0	0	0	0	0	0	0	0	0	0
22.33	Reservación de partida de extrajero domiciliado	Región			0	0	0	0	0	0	0	0	0	0	0	0	0	0	0	0	0	0	0
22.34	Substitución de reservamiento de refugiado menor de	Región			44	0	0	0	44	0	0	0	14	40	0	44	0	0	0	0	11	34	44
22.35	Substitución de reservamiento de refugiado menor de	Región			11	0	0	11	11	0	1	4	4	0	0	11	0	0	0	0	0	11	11
22.36	Uniones	Región			10	0	0	0	10	0	0	0	0	0	0	10	0	0	0	0	0	10	10
22.37	Uniones	Región			47	0	0	0	47	0	0	0	0	0	0	47	0	1	0	0	36	0	47

Lic. Edgar Rolando Balán Hernández
Supervisor de Centro de Costos
Registro Central de las Personas

MSc. Luis Raúl Hernández Sandoval
Subdirector Administrativo Registral
Registro Central de las Personas

Caren Ortilia Guzmán Sagastume
Registrador Central de las Personas
Registro General de las Personas

ANEXO V

**REGISTRO CENTRAL DE LAS PERSONAS
SEGUIMIENTO TEMÁTICO INSTITUCIONAL 2023
INSCRIPCIONES DE NACIMIENTO REALIZADAS
MES REPORTADO: MAYO**

N	M	Departamento / municipio	Sexo				Etnia beneficiaria													Total
			Mujeres	Hombres	No definido	Total	Etnia													
							0	1	2	3	4	5	6-12	14-20	21-25	26-30	31-35	36-40		
		República de Guatemala	14,162	14,222	3	28,387	27,728	189	131	120	99	71	218	147	40	20	2	18,150		
		ABA VERAPAZ	1,177	1,224	3	2,404	2,379	0	0	1	3	2	1	1	1	0	2,403			
1		CHIMEL	19	28	0	47	44	0	0	0	0	0	0	0	0	0	47			
2		CHIOC	26	28	0	54	51	0	0	0	0	0	0	0	0	0	54			
3		COSAH	208	200	0	408	408	0	0	0	0	0	0	0	0	0	408			
4		FRANZTELONE DE LAS CENAS	188	171	0	359	342	0	0	0	0	0	0	0	0	0	359			
5		LANQUIN	27	25	0	52	52	0	0	0	0	0	0	0	0	0	52			
6		PANZÓN	73	62	0	135	135	0	0	0	0	0	0	0	0	0	135			
7		SAUSÁN	13	11	0	24	24	0	0	0	0	0	0	0	0	0	24			
8		SAN CRISTÓBAL VERAPAZ	73	73	0	146	146	0	0	0	0	0	0	0	0	0	146			
9		SAN JUAN CHAMUZO	43	39	0	82	82	0	0	0	0	0	0	0	0	0	82			
10		SAN MIGUEL ESCOBAR	29	41	0	70	70	0	0	0	0	0	0	0	0	0	70			
11		SAN PEDRO CARCHA	12	27	0	39	39	0	0	0	0	0	0	0	0	0	39			
12		SANTA CATALINA LA TRINIDAD	66	42	0	108	108	0	0	0	0	0	0	0	0	0	108			
13		SANTA CRUZ NEBRAPAZ	23	27	0	50	50	0	0	0	0	0	0	0	0	0	50			
14		SANTA MARTA CAMARÓN	40	32	0	72	72	0	0	0	0	0	0	0	0	0	72			
15		SIHACH	47	39	0	86	86	0	0	0	0	0	0	0	0	0	86			
16		TACZEC	27	28	0	55	55	0	0	0	0	0	0	0	0	0	55			
17		TZUJUN	20	18	0	38	38	0	0	0	0	0	0	0	0	0	38			
		ABA VERAPAZ	282	272	1	555	555	0	0	0	0	0	0	0	0	0	555			
1		CHUBULO	33	38	0	71	71	0	0	0	0	0	0	0	0	0	71			
2		GRANADOS	13	13	0	26	26	0	0	0	0	0	0	0	0	0	26			
3		PURULHA	46	40	0	86	86	0	0	0	0	0	0	0	0	0	86			
4		REBUL	23	29	0	52	52	0	0	0	0	0	0	0	0	0	52			
5		SALAMA	147	138	1	286	281	0	0	0	0	0	0	0	0	0	286			
6		SAN JERÓNIMO	8	7	0	15	15	0	0	0	0	0	0	0	0	0	15			
7		SAN MIGUEL CHICUL	10	6	0	16	16	0	0	0	0	0	0	0	0	0	16			
8		SANTA CRUZ EL CHEL	2	2	0	4	4	0	0	0	0	0	0	0	0	0	4			
		CHIMEL	222	214	3	439	439	0	0	0	0	0	0	0	0	0	439			
1		ACATUNANGO	17	23	0	40	40	0	0	0	0	0	0	0	0	0	40			
2		CHIMEL TUNUNGO	79	81	3	163	158	0	1	3	3	0	0	0	0	0	163			
3		EL SIJAR	32	21	0	53	53	0	0	0	0	0	0	0	0	0	53			
4		FRANZTELONE	17	13	0	30	30	0	0	0	0	0	0	0	0	0	30			
5		KATZUC	28	33	3	64	61	0	0	0	0	0	0	0	0	0	64			
6		PAZÓN	44	43	0	87	87	0	0	0	0	0	0	0	0	0	87			
7		POCUNTA	6	7	0	13	13	0	0	0	0	0	0	0	0	0	13			
8		SAN ANTONIO ITZAM	25	28	0	53	53	0	0	0	0	0	0	0	0	0	53			
9		SAN JOSÉ POCHUL	28	21	0	49	49	0	0	0	0	0	0	0	0	0	49			
10		SAN JUAN COMALAPA	47	46	0	93	93	0	0	0	0	0	0	0	0	0	93			
11		SAN MARTÍN JILOPOCTEC	39	39	0	78	78	0	0	0	0	0	0	0	0	0	78			
12		SAN PEDRO YUCAJANA	30	40	0	70	70	0	0	0	0	0	0	0	0	0	70			
13		SANTA APOLONIA	14	11	0	25	25	0	0	0	0	0	0	0	0	0	25			
14		SANTA CRUZ BALAMKÉ	2	3	0	5	5	0	0	0	0	0	0	0	0	0	5			
15		SANTA CRUZ SAMALÁ	63	114	0	177	171	0	0	0	0	0	0	0	0	0	177			
16		TZUJUN	12	20	0	32	32	0	0	0	0	0	0	0	0	0	32			
		CHIMEL	421	411	3	835	835	0	0	0	0	0	0	0	0	0	835			
1		CHAMCÉL	37	65	0	102	102	0	0	0	0	0	0	0	0	0	102			
2		CHIMEL	719	743	0	1462	1462	0	0	0	0	0	0	0	0	0	1462			
3		COCHITOCÁN LAS MARAS	2	4	0	6	6	0	0	0	0	0	0	0	0	0	6			
4		COCHITOCÁN	28	28	0	56	56	0	0	0	0	0	0	0	0	0	56			
5		EL SIJAR	6	11	0	17	17	0	0	0	0	0	0	0	0	0	17			
6		JOCOTÁN	52	38	0	90	90	0	0	0	0	0	0	0	0	0	90			
7		OLOPK	23	26	0	49	49	0	0	0	0	0	0	0	0	0	49			
8		QUINTA ESCOBAR	22	7	0	29	29	0	0	0	0	0	0	0	0	0	29			
9		SAN JACINTO	4	12	0	16	16	0	0	0	0	0	0	0	0	0	16			
10		SAN JOSÉ LA ARCA	7	2	0	9	9	0	0	0	0	0	0	0	0	0	9			
11		SAN JUAN IZATA	2	8	0	10	10	0	0	0	0	0	0	0	0	0	10			
		EL SIJAR	161	148	3	312	312	0	0	0	0	0	0	0	0	0	312			
1		EL SIJAR	8	7	0	15	15	0	0	0	0	0	0	0	0	0	15			
2		QUINTA ESCOBAR	79	68	0	147	147	0	0	0	0	0	0	0	0	0	147			
3		WONJAJ	4	3	0	7	7	0	0	0	0	0	0	0	0	0	7			
4		SAN ANTONIO ACASAGUAJALÁN	27	23	0	50	50	0	0	0	0	0	0	0	0	0	50			
5		SAN ANTONIO LA PAT	9	12	0	21	21	0	0	0	0	0	0	0	0	0	21			
6		SAN CRISTÓBAL ACASAGUAJALÁN	1	1	0	2	2	0	0	0	0	0	0	0	0	0	2			
7		SAHARAS	17	21	0	38	38	0	0	0	0	0	0	0	0	0	38			
8		SIHACH	6	4	0	10	10	0	0	0	0	0	0	0	0	0	10			
		SICHAJ	422	478	3	903	903	0	0	0	0	0	0	0	0	0	903			
1		ECURUYA	214	229	0	443	434	0	0	0	0	0	1	0	0	0	443			
2		GUAYMADAPA	19	11	0	30	30	0	0	0	0	0	0	0	0	0	30			
3		ITZAM	6	11	0	17	17	0	0	0	0	0	0	0	0	0	17			
4		LADINOCRACK	23	17	0	40	40	0	0	0	0	0	0	0	0	0	40			
5		LA BOMBEKA	22	23	0	45	45	0	0	0	0	0	0	0	0	0	45			
6		MALIKAL	29	38	0	67	67	0	0	0	0	0	0	0	0	0	67			
7		NEVEA CONCEPCIÓN	66	69	0	135	135	0	0	0	0	0	0	0	0	0	135			
8		PALM	37	26	0	63	63	0	0	0	0	0	0	0	0	0	63			
9		PUERTO SAN JOSÉ	46	37	0	83	83	0	0	0	0	0	0	0	0	0	83			
10		SAN VICENTE NICHYA	11	12	0	23	23	0	0	0	0	0	0	0	0	0	23			
11		SAN VICENTE NICHYA	75	67	0	142	139	0	0	0	0	0	0	0	0	0	142			
12		SAN VICENTE NICHYA	9	13	0	22	22	0	0	0	0	0	0	0	0	0	22			
13		SCUMALÁ	14	23	0	37	37	0	0	0	0	0	0	0	0	0	37			
14		TZUJUN	79	122	0	201	197	0	0	0	0	0	0	0	0	0	201			
		SIHACH	674	684																

ANEXO VI

REGISTRO CENTRAL DE LAS PERSONAS
SEGUIMIENTO TEMÁTICO INSTITUCIONAL 2023
INSCRIPCIONES EXTEMPORÁNEAS DE NACIMIENTO REALIZADAS
MES REPORTADO: MAYO

D	M	Departamento / municipio	Sexo				Población beneficiada														
			Mujeres	Hombres	No definido	Total	Edad										Juvenil	Adultos	Tercera Edad	No definido	Total
							0	1	2	3	4	5	6	7-13	14 a 30 años	31 a 40 años					
		República de Guatemala	3,643	3,499	0	7,142	3,096	797	380	258	121	100	317	74	31	78	0	7,142			
3		Alta Verapaz	821	808	0	1,629	746	147	67	24	9	6	11	2	0	14	0	1,629			
	1	Choch	7	4	0	11	9	1	3	0	0	0	0	0	0	0	0	11			
	2	Choc	28	37	0	65	53	7	3	0	1	0	1	0	0	0	0	65			
	3	Cobán	44	52	0	96	64	19	3	3	0	2	1	0	3	0	0	96			
	4	Frío Barahona De Los Coles	29	27	0	56	43	8	2	2	0	2	0	0	0	0	0	56			
	5	Lanquín	10	4	0	14	10	3	2	1	0	0	0	0	0	0	0	14			
	6	Patula	63	76	0	139	107	25	17	2	3	3	0	0	0	3	0	139			
	7	Rosafá	3	4	0	7	6	0	0	0	0	0	0	0	0	0	0	7			
	8	San Cristóbal Verapaz	3	2	0	5	3	1	0	0	0	0	0	1	0	0	0	5			
	9	San Juan Chameleo	18	23	0	41	34	3	0	0	0	0	0	0	0	0	0	41			
	10	SAN MARCEL TUCUYÚ	21	20	0	41	43	7	1	0	0	0	0	0	0	0	0	41			
	11	San Pedro Carchá	130	111	0	240	170	34	19	4	2	0	5	0	4	0	0	240			
	12	Santa Catalina La Tinta	30	28	0	58	41	9	5	1	1	0	0	0	1	0	0	58			
	13	Santa Cruz Verapaz	7	4	0	11	10	1	1	1	0	0	0	0	0	0	0	11			
	14	SANTA MARÍA CAHABÓN	34	41	0	75	59	13	3	1	0	0	0	0	0	0	0	75			
	15	Tenunich	25	32	0	57	74	18	3	4	0	1	1	0	0	0	0	57			
	16	Tactic	3	7	0	10	10	1	1	0	0	0	0	0	0	0	0	10			
	17	Tzucohú	0	2	0	2	2	0	2	0	0	0	0	0	0	0	0	2			
7		Baja Verapaz	84	82	0	166	73	22	3	3	1	1	1	0	0	3	0	166			
	1	Cubulco	15	17	0	32	28	2	3	0	0	0	0	0	0	0	0	32			
	2	Orzavada	0	3	0	3	2	1	0	0	0	0	0	0	0	0	0	3			
	3	Purulhá	35	31	0	66	41	14	1	3	1	1	1	0	0	2	0	66			
	4	Salamá	2	1	0	3	1	1	1	0	0	0	0	0	0	0	0	3			
	5	San Jerónimo	1	0	0	1	0	0	1	0	0	0	0	0	0	0	0	1			
	6	San Miguel Chicó	1	0	0	1	1	0	0	0	0	0	0	0	0	0	0	1			
8		Chimaltenango	40	47	0	87	44	14	4	3	1	1	3	1	2	0	0	87			
	1	Acafenango	2	1	0	3	2	1	0	0	0	0	0	0	0	0	0	3			
	2	Chimaltenango	6	3	0	9	4	1	1	0	1	1	1	0	0	0	0	9			
	3	Panamá	0	1	0	1	0	1	0	0	0	0	0	0	0	0	0	1			
	4	Patulco	3	1	0	4	4	0	0	0	0	0	0	0	0	0	0	4			
	5	Patulún	3	2	0	5	3	0	2	0	0	0	0	0	0	0	0	5			
	6	Pochuta	0	3	0	3	1	1	0	1	0	0	0	0	0	0	0	3			
	7	San Andrés Itzapa	1	1	0	2	1	1	0	0	0	0	0	0	0	0	0	2			
	8	San José Poasquí	3	4	0	7	4	1	0	0	0	0	0	0	0	0	0	7			
	9	SAN JUAN COMALAPA	2	0	0	2	2	0	0	0	0	0	0	0	0	0	0	2			
	10	San Martín Jilapeque	2	8	0	10	7	2	2	0	0	0	1	1	0	0	0	10			
	11	SAN ANDRÉS VERDE CAÑA	7	6	0	13	11	2	0	0	0	0	0	0	0	0	0	13			
	12	Santa Apolonia	4	3	0	7	4	1	1	1	0	0	0	0	0	0	0	7			
	13	Santa Cruz Bolonhó	1	0	0	1	1	0	0	0	0	0	0	0	0	0	0	1			
	14	Tecpan Guatemala	10	12	0	22	14	3	1	1	0	0	1	0	0	0	0	22			
	15	Tzucogoch	1	0	0	1	0	0	1	0	0	0	0	0	0	0	0	1			
4		Chiquimula	93	70	0	163	128	18	10	3	3	1	4	4	0	0	0	163			
	1	Comalán	20	8	0	28	22	3	1	0	1	0	2	0	0	0	0	28			
	2	Chiquimula	29	18	0	47	34	3	1	0	0	0	3	0	0	0	0	47			
	3	Esquipulas	7	1	0	8	8	0	0	0	0	0	0	0	0	0	0	8			
	4	Patul	2	1	0	3	1	1	0	0	0	0	1	0	0	0	0	3			
	5	Jacabán	30	31	0	61	40	8	4	3	2	0	3	1	0	0	0	61			
	6	Olapa	4	4	0	10	9	0	1	0	0	0	0	0	0	0	0	10			
	7	Quezaltenango	0	1	0	1	1	0	0	0	0	0	0	0	0	0	0	1			
	8	San Jacinto	2	4	0	6	3	0	1	0	0	1	0	0	0	0	0	6			
	9	San Juan Ermita	2	2	0	4	3	1	0	0	0	0	0	0	0	0	0	4			
5		El Progreso	8	11	0	19	10	7	2	0	0	0	0	0	0	0	0	19			
	1	El Juncal	4	4	0	8	3	3	1	0	0	0	0	0	0	0	0	8			
	2	Guastamaya	0	3	0	3	1	2	0	0	0	0	0	0	0	0	0	3			
	3	Arceles	1	0	0	1	1	0	0	0	0	0	0	0	0	0	0	1			
	4	San Agustín Acaaguastán	2	0	0	2	1	1	0	0	0	0	0	0	0	0	0	2			
	5	San Antonio La Paz	0	1	0	1	1	0	0	0	0	0	0	0	0	0	0	1			
	6	San Cristóbal Acaaguastán	1	0	0	1	0	1	0	0	0	0	0	0	0	0	0	1			
	7	Tzucogoch	1	0	0	1	1	0	1	0	0	0	0	0	0	0	0	1			
6		Escuintla	102	121	0	223	113	29	24	13	4	4	19	3	3	5	0	223			
	1	Buenavista	25	37	0	62	38	7	4	3	2	2	3	1	0	0	0	62			
	2	Guastamaya	2	1	0	3	1	0	0	0	0	0	1	0	0	0	0	3			
	3	Olapa	2	1	0	3	2	1	0	0	0	0	0	0	0	0	0	3			
	4	La Democracia	7	7	0	14	8	2	3	0	1	1	1	0	0	0	0	14			
	5	La Gomera	4	10	0	14	6	1	0	1	3	2	1	0	0	0	0	14			
	6	Matagua	4	7	0	11	11	3	1	0	0	0	0	0	0	0	0	11			
	7	Nueva Concepción	9	3	0	12	4	3	2	0	1	0	1	0	0	0	0	12			
	8	Patul	3	2	0	5	3	2	0	0	0	0	0	0	0	0	0	5			
	9	FUERTO SAN JOSÉ	11	11	0	22	9	1	0	2	0	1	2	0	1	1	0	22			
	10	San Vicente Pacaya	1	3	0	4	1	1	1	0	0	0	0	0	0	0	0	4			
	11	Santa Lucía Cotzumalguaz	18	24	0	44	20	4	6	4	2	2	2	0	0	0	0	44			
	12	Soconusco	2	5	0	7	4	2	0	0	0	0	1	0	0	0	0	7			
	13	Tzucogoch	2	1	0	3	2	1	1	0	0	0	0	0	0	0	0	3			
	14	Tzucogoch	4	7	0	11	4	0	3	1	0	0	1	0	0	1	0	11			



REGISTRO CENTRAL DE LAS PERSONAS
SEGUIMIENTO TEMÁTICO INSTITUCIONAL 2023
INSCRIPCIONES EXTEMPORÁNEAS DE NACIMIENTO REALIZADAS
MES REPORTADO: MAYO

D	M	Departamento / municipio	Sexo				Población beneficiada											
			Mujeres	Hombres	No definido	Total	Edad							Juventud 14 a 30 años	Adultos 31 a 60 años	Tercera Edad 61 años en adelante	No definido	Total
							0	1	2	3	4	5	6 - 13					
7		Systemilla	307	314	0	621	367	12	44	30	12	12	36	23	0	4	0	619
1		Amatitlán	19	19	0	38	21	0	0	2	0	2	2	0	0	0	0	38
2		Chihoula	7	0	0	7	7	0	0	0	0	0	0	0	0	0	0	7
3		Chicomochco	2	1	0	3	3	0	0	0	0	0	0	0	0	0	0	3
4		Francia	3	5	0	8	3	1	1	2	0	1	0	0	0	0	0	8
5		Guatemala	144	150	0	297	157	51	22	21	9	5	19	10	0	3	0	297
6		Atzac	21	17	0	38	21	4	0	1	3	4	1	0	0	0	0	38
7		Palenca	4	0	0	4	4	2	1	1	0	0	0	0	0	1	0	4
8		San José Del Golfo	3	0	0	3	4	0	0	1	2	0	1	0	0	0	0	3
9		San José Pinula	10	0	0	10	8	1	1	0	0	1	0	0	0	0	0	10
10		San Juan Sacatepéquez	28	38	0	68	46	9	1	0	0	1	2	3	0	1	0	63
11		SAN ANTONIO, PETAPA	9	7	0	16	9	0	0	0	1	0	1	2	0	0	0	16
12		San Pedro Ayampuc	1	0	0	1	1	0	0	0	0	0	0	0	0	0	0	1
13		San Pedro Sacatepéquez	8	4	0	12	9	1	0	0	0	0	0	0	0	0	0	12
14		San Raymundo	2	4	0	6	4	0	0	0	0	0	0	0	0	0	0	6
15		Santa Catarina Pinula	7	0	0	7	8	1	0	0	0	0	0	1	0	0	0	10
16		Villa Canales	12	20	0	32	21	4	0	0	1	0	1	0	0	0	0	32
17		Villa Nueva	28	22	0	50	34	5	1	2	1	0	4	2	0	1	0	50
8		Huehuetenango	426	490	0	916	619	80	87	33	14	11	48	14	4	7	0	916
1		Agucatlán	1	0	0	1	1	0	0	0	0	0	0	0	0	0	0	1
2		Chiantla	20	24	0	44	32	8	3	2	1	0	8	2	0	0	0	44
3		Colotenango	4	8	0	12	12	1	0	1	0	0	0	0	0	0	0	12
4		Concepción Huista	14	4	0	20	17	2	0	1	0	0	0	0	0	0	0	20
5		Cuxco	17	15	0	32	20	1	4	2	0	1	2	1	1	0	0	32
6		Huehuetenango	15	19	0	34	19	3	2	1	1	1	4	1	0	0	0	34
7		Jacaltenango	3	8	0	11	9	2	0	0	0	0	0	0	0	0	0	11
8		La Democracia	14	20	0	34	24	1	3	0	8	0	3	1	0	0	0	34
9		La Libertad	9	4	0	13	9	2	1	0	1	0	2	1	0	1	0	13
10		Malacatanzán	2	0	0	2	2	0	1	1	0	1	0	0	0	0	0	2
11		Nentón	34	38	0	72	38	9	3	2	3	1	4	3	0	0	0	72
12		Patulul	9	0	0	9	8	1	0	1	0	1	0	0	1	0	0	12
13		San Antonio Huista	2	4	0	6	4	1	1	1	0	0	0	0	0	0	0	6
14		San Gaspar Achí	3	2	0	5	5	0	0	0	0	0	0	0	0	0	0	5
15		San Mateo Sakrebé	18	11	0	29	21	2	0	0	0	0	1	0	0	2	0	29
16		San Juan Atitlán	0	2	0	2	1	0	1	0	0	0	0	0	0	0	0	2
17		San Juan Sacatepéquez	8	5	0	13	8	0	0	0	0	0	2	0	0	0	0	13
18		San Mateo Atitlán	52	54	0	106	92	8	8	0	2	1	1	0	2	1	0	106
19		San Miguel Asunción	14	26	0	40	38	0	0	0	0	0	1	0	1	0	0	40
20		San Pedro Necta	11	4	0	15	10	3	1	1	0	1	0	1	0	0	0	15
21		SAN PEDRO SOCOMA	30	34	0	64	35	13	4	3	3	2	4	8	0	1	0	64
22		San Rafael La Independencia	1	1	0	2	1	1	0	0	0	0	0	0	0	0	0	2
23		San Rafael Petzal	1	1	0	2	2	0	0	0	0	0	0	0	0	0	0	2
24		San Sebastián Coatán	4	0	0	4	4	0	1	0	1	0	2	1	1	0	0	12
25		San Sebastián Huehuetenango	2	0	0	2	4	0	1	0	0	0	0	0	0	0	0	4
26		Santa Ana Huista	1	0	0	1	4	0	0	0	0	0	0	0	0	0	0	4
27		Santa Bárbara	8	6	0	14	9	0	0	1	1	1	1	0	1	0	0	16
28		SANTA CRUZ BARILLAS	79	93	0	172	154	14	4	4	3	0	9	3	0	0	0	172
29		Santa Lucía	23	19	0	42	34	4	0	1	0	1	0	0	0	0	0	42
30		Santiago Chimatzenango	0	1	0	1	0	0	0	0	0	0	0	0	0	0	0	1
31		Tectitán	0	4	0	4	4	0	0	0	0	0	0	0	0	0	0	4
32		Todos Santos Cuchumatán	0	0	0	0	0	0	0	0	0	0	0	0	0	0	0	0
33		Unión Central	0	0	0	0	0	0	0	0	0	0	0	0	0	0	0	0
9		Itzamal	149	155	0	304	194	45	18	13	7	8	14	3	0	4	0	304
1		El Estor	63	72	0	135	84	22	12	4	3	3	4	0	1	0	0	138
2		Livingston	25	25	0	50	35	13	0	0	1	0	0	0	0	0	0	50
3		Los Amoles	10	23	0	33	24	2	1	4	1	1	2	1	0	0	0	38
4		Motul	24	25	0	49	27	0	1	0	1	4	12	2	0	1	0	47
5		Puerto Sanos	20	10	0	30	20	6	1	1	1	0	0	0	0	0	0	30
10		Yucatán	24	23	0	47	32	6	11	7	3	3	5	3	0	0	0	47
1		Itzamal	24	21	0	47	17	4	8	3	2	2	3	0	0	0	0	47
2		Maxtatucunha	1	0	0	1	4	0	0	0	0	0	0	0	0	0	0	4
3		Minatitlán	2	1	0	3	2	0	0	1	0	0	0	0	0	0	0	3
4		San Pedro Pinilob	7	8	0	15	9	2	0	1	0	0	0	0	0	0	0	15
11		Zucchi	18	17	0	35	14	1	2	2	1	0	4	3	2	4	0	35
1		Agua Blanca	0	1	0	1	1	0	0	0	0	0	0	0	0	0	0	1
2		Anunciación Villa	1	0	0	1	1	0	0	0	0	0	0	0	0	0	0	1
3		Axcozotz	1	0	0	1	0	0	0	0	0	1	0	0	0	0	0	1
4		Comapa	0	0	0	0	0	0	0	0	0	0	0	0	1	0	0	1
5		Congruo	0	1	0	1	1	0	0	0	0	0	0	0	0	0	0	1
6		El Progreso	0	1	0	1	1	0	0	0	0	0	0	0	0	0	0	1
7		Zucchi	7	4	0	11	5	0	0	0	0	0	2	3	0	2	0	13
8		Miyuta	0	4	0	4	3	1	0	2	0	0	2	0	1	2	0	11
9		Santa Catalina Mila	1	0	0	1	1	0	0	0	0	0	0	0	0	0	0	1
10		Zucchi	1	0	0	1	1	0	0	0	0	0	0	0	0	0	0	1



**REGISTRO CENTRAL DE LAS PERSONAS
SEGUIMIENTO TEMÁTICO INSTITUCIONAL 2023
INSCRIPCIONES EXTEMPORÁNEAS DE NACIMIENTO REALIZADAS
MES REPORTADO: MAYO**

D	M	Departamento / municipio	Sexo				Población beneficiada												
			Mujeres	Hombres	No definido	Total	Edad										No definido	Total	
							Edad												
						0	1	2	3	4	5	6-13	Juventud 14 a 30 años	Adultos 31 a 50 años	Tercera Edad 51 años en adelante				
14		Petas	182	192	0	372	181	42	30	11	15	14	42	4	4	8	2	312	
	1	Dolores	4	3	0	7	2	1	1	0	0	1	2	0	0	0	0	7	
	2	El Chal	7	3	0	10	7	0	2	1	0	0	0	0	0	0	0	10	
	3	Rivas	2	3	0	5	4	0	0	0	0	0	1	0	0	0	0	5	
	4	La Libertad	31	37	0	68	34	10	4	1	2	2	14	4	3	2	0	68	
	5	San Crux	14	14	0	28	19	3	2	1	1	1	0	0	0	0	0	28	
	6	Melchor De Alencar	2	3	0	5	2	1	1	0	0	0	1	0	0	0	0	5	
	7	Popón	18	10	0	28	21	2	2	2	0	0	1	0	0	0	0	28	
	8	San Andrés	48	49	0	95	32	14	7	18	9	4	13	9	9	2	0	95	
	9	San Benito	4	11	0	15	10	1	1	0	0	0	0	1	1	0	0	15	
	10	San Francisco	0	2	0	2	1	0	1	1	0	0	2	2	0	0	0	2	
	11	San José	8	2	0	10	7	1	1	1	0	0	2	0	0	0	0	10	
	12	San Luis	7	18	0	25	17	2	4	2	1	0	0	0	1	0	0	25	
	13	Santa Ana	4	5	0	9	9	0	2	1	0	1	4	0	0	0	0	9	
	14	Sensucal	31	30	0	61	40	5	2	0	2	3	4	0	0	0	0	61	
14		Quezaltenango	74	67	0	141	79	22	11	7	4	3	15	2	2	1	0	141	
	1	Abasco	2	3	0	5	2	1	0	1	0	0	1	0	0	0	0	5	
	2	Copacón	1	0	0	1	1	0	0	0	0	0	0	0	0	0	0	1	
	3	Cantón	2	9	0	11	6	1	0	2	0	0	2	0	0	0	0	11	
	4	Coatepeque	21	19	0	40	20	8	3	1	1	1	3	0	0	0	0	40	
	5	Colomba	2	3	0	5	3	2	0	0	0	0	1	0	0	0	0	5	
	6	Concepción Chiquirichapa	2	3	0	5	1	0	0	0	1	0	0	0	0	0	0	5	
	7	El Palmar	4	4	0	8	7	0	2	0	0	1	0	0	0	0	0	8	
	8	Rivera Costa Cuts	3	3	0	6	1	0	0	0	0	0	2	3	1	0	0	6	
	9	Séneva	7	7	0	14	3	3	1	2	2	0	3	0	0	0	0	14	
	10	Yután	1	4	0	5	1	0	0	0	0	0	0	0	0	0	0	5	
	11	Dzetapeque	3	2	0	5	3	2	0	0	0	0	0	0	0	0	0	5	
	12	OTZUCAJÓ	0	2	0	2	0	0	0	1	0	0	1	0	0	0	0	2	
	13	Quezaltenango	18	11	0	29	18	4	3	0	0	1	0	0	0	0	0	29	
	14	Solá	0	2	0	2	1	0	0	0	0	0	0	0	0	0	0	2	
	15	San Francisco La Unión	0	2	0	2	2	0	0	0	0	0	0	0	0	0	0	2	
	16	San Martín Sacatepéquez	0	0	0	0	0	0	0	0	0	0	0	0	0	0	0	0	
	17	Sibá	1	0	0	1	1	0	0	0	0	0	0	0	0	0	0	1	
14		Quiché	347	327	0	674	489	89	27	22	13	3	26	3	2	6	0	674	
	1	Canilá	3	4	0	7	4	0	0	0	0	0	0	0	1	0	0	7	
	2	Chayul	10	10	0	20	14	1	2	2	0	0	1	0	0	0	0	20	
	3	Chicamán	15	11	0	26	16	4	0	0	1	0	1	0	0	0	0	26	
	4	Chichón	11	12	0	23	20	1	0	1	3	1	0	0	0	0	0	23	
	5	Chichostenango	43	42	0	85	51	6	3	0	3	0	1	0	0	1	0	85	
	6	Chimul	2	3	0	5	3	1	0	1	0	0	0	0	0	0	0	5	
	7	Cunén	8	8	0	16	6	4	0	1	0	0	1	0	0	0	0	16	
	8	San Andrés	82	49	0	131	75	10	2	2	3	0	4	0	2	0	0	131	
	9	Jayabá	17	21	0	38	25	6	3	0	0	0	3	3	0	0	0	38	
	10	Nebaj	30	22	0	52	42	3	2	1	0	0	1	0	1	0	0	52	
	11	Rachalum	1	0	0	1	1	0	0	0	0	0	0	0	0	0	0	1	
	12	Patzún	2	2	0	4	4	0	0	0	0	0	0	0	1	0	0	4	
	13	Tejapán	41	31	0	72	47	10	4	3	4	1	0	0	0	0	0	72	
	14	San Andrés Jacobo	2	2	0	4	4	0	0	0	0	0	0	0	0	0	0	4	
	15	San Antonio Patzún	15	17	0	32	15	4	3	3	1	0	0	1	1	0	0	32	
	16	San Bartolomé Jacobo	10	4	0	14	7	3	2	2	0	0	1	0	0	0	0	14	
	17	San Juan Cotzal	4	7	0	11	4	4	0	0	0	0	0	0	0	0	0	11	
	18	San Pedro Jacopán	14	10	0	24	14	4	2	1	0	1	4	0	0	0	0	24	
	19	Santa Cruz Del Quiché	25	11	0	34	21	7	1	2	1	0	2	0	0	0	0	34	
	20	Uspantán	38	29	0	67	50	6	4	2	0	0	2	0	0	0	0	67	
	21	Zaculpa	3	3	0	6	3	0	1	0	0	0	0	0	0	0	0	6	
14		Retalhuleu	28	29	0	57	34	12	2	7	1	1	1	2	1	1	0	57	
	1	Champenco	1	3	0	4	3	1	0	0	0	0	0	0	0	0	0	4	
	2	El Aserril	0	0	0	0	0	0	1	0	0	0	0	0	0	1	0	1	
	3	Miako San Carlos	1	2	0	3	2	1	0	0	0	0	0	0	0	0	0	3	
	4	Retalhuleu	18	11	0	29	17	3	1	4	1	0	0	0	0	0	0	29	
	5	San Andrés Villa Jaca	4	8	0	12	8	3	0	1	0	0	0	0	0	0	0	12	
	6	San Felipe	3	3	0	6	1	1	0	1	0	0	0	1	1	0	0	6	
	7	San Sebastián	2	3	0	5	2	1	0	1	0	0	1	0	0	0	0	5	
	8	Santa Cruz Miluj	2	2	0	4	1	1	0	0	0	1	1	0	0	0	0	4	
14		Sacatepéquez	30	39	0	69	47	8	3	2	1	0	3	3	1	0	0	69	
	1	Antigua Guatemala	9	14	0	23	19	2	1	1	0	0	0	0	0	0	0	23	
	2	Ciudad Vieja	1	2	0	3	1	1	1	0	0	0	0	0	0	0	0	3	
	3	Jacaltenango	2	0	0	2	1	0	0	0	0	0	1	0	0	0	0	2	
	4	Patzún	1	1	0	2	1	0	0	0	1	0	0	0	0	0	0	2	
	5	San Antonio Aguas Calientes	0	0	0	0	0	0	1	1	0	0	0	0	0	0	0	2	
	6	San Bartolomé Milpas Altas	1	1	0	2	2	0	0	0	0	0	0	0	0	0	0	2	
	7	SAN JUAN ALEJANDRO	1	0	0	1	1	0	0	0	0	0	0	0	0	0	0	1	
	8	San Lucas Sacatepéquez	2	4	0	6	2	1	0	1	0	0	0	1	0	0	0	6	
	9	Santa Lucía Milpas Altas	0	2	0	2	0	0	0	0	0	0	0	0	0	0	0	2	
	10	Santa María De Jesús	8	11	0	19	13	2	0	0	0	0	1	1	0	0	0	19	
	11	Santiago Sacatepéquez	0	0	0	0	1	2	0	0	0	0	0	2	0	0	0	4	
	12	Santa Domingo Barrios	0	1	0	1	1	0	0	0	0	0	0	0	0	0	0	1	
	13	Uspantán	0	1	0	1	0	0	0	0	0	0	1	0	0	0	0	1	



**REGISTRO CENTRAL DE LAS PERSONAS
SEGUIMIENTO TEMÁTICO INSTITUCIONAL 2023
INSCRIPCIONES EXTEMPORÁNEAS DE NACIMIENTO REALIZADAS
MES REPORTADO: MAYO**

C	M	Departamento / Municipio	Sexo				Población beneficiada											
			Mujeres	Hombres	No definido	Total	Edad							Juventud 14 a 30 años	Adultos 31 a 60 años	Tercera Edad 61 años en adelante	No definido	Total
							0	1	2	3	4	5	4 - 13					
17		San Marcos	262	284	0	517	203	63	41	24	19	13	40	52	8	8	0	517
	1	Ayala	4	8	0	8	7	1	1	0	0	0	0	0	0	0	0	8
	2	Cochoa	1	3	0	4	1	0	2	1	1	0	1	0	0	0	0	4
	3	Comancillo	8	5	0	10	9	1	0	0	0	0	0	0	0	0	0	10
	4	Concepción Patzún	64	42	0	106	71	25	13	8	2	3	4	1	0	1	0	106
	5	El Guetari	1	2	0	3	1	0	2	0	0	0	0	0	0	0	0	3
	6	El Tumbador	8	10	0	18	6	1	1	1	1	0	4	2	0	1	0	18
	7	Equipulas Palo Gordo	1	0	0	1	1	0	0	0	0	0	0	0	0	0	0	1
	8	Itziquilín	2	2	0	4	3	0	0	0	0	0	0	0	0	1	0	4
	9	La Blanca	8	3	0	11	8	2	1	0	0	1	1	0	0	0	0	11
	10	La Reforma	1	3	0	4	1	2	0	1	0	0	0	0	0	0	0	4
	11	Masacarán	44	34	0	78	24	11	4	4	2	4	18	8	4	3	0	78
	12	Nuevo Progreso	3	1	0	4	2	0	0	0	0	0	1	1	0	0	0	4
	13	Océla	8	7	0	15	7	1	2	0	2	0	1	1	0	0	0	15
	14	Palzabá	1	2	0	3	2	0	1	0	0	0	0	0	0	0	0	3
	15	San Antonio Sacatepéquez	1	0	0	1	0	1	0	0	0	0	0	0	0	0	0	1
	16	San Cristóbal Cuchumatán	1	0	0	1	0	0	1	0	0	0	0	0	0	0	0	1
	17	SAN JOSÉ EL RABÓN	2	5	0	7	3	0	0	0	0	0	2	0	1	1	0	7
	18	San José Guatemalán	12	10	0	22	16	0	1	2	1	1	2	0	0	0	0	22
	19	San Marcos	3	3	0	6	3	0	1	0	0	1	0	0	0	0	0	6
	20	San Miguel Ateajocán	11	14	0	25	22	1	1	1	0	0	0	0	0	0	0	25
	21	San Felipe	4	4	0	8	2	3	0	0	0	0	2	0	0	0	0	8
	22	San Pedro Sacatepéquez	4	7	0	11	6	2	0	0	1	0	2	0	0	0	0	11
	23	San Rafael Pie de La Cueva	2	2	0	4	1	0	0	1	0	1	0	0	0	1	0	4
	24	Sibún	3	3	0	6	5	1	0	0	0	0	0	0	0	0	0	6
	25	Sipacapa	1	0	0	1	1	0	0	0	0	0	0	0	0	0	0	1
	26	Tocand	44	37	0	81	48	10	0	2	4	2	7	0	0	0	0	81
	27	Tzucumuc	24	26	0	50	30	2	4	1	1	0	5	2	3	0	0	50
	28	Tzucul	8	4	0	12	10	0	0	0	0	0	0	0	0	0	0	10
18		Sanja Baya	18	12	0	30	14	6	2	1	0	1	2	1	0	1	0	30
	1	Saberozo	1	2	0	3	1	2	0	0	0	0	0	0	0	0	0	3
	2	Castles	0	0	0	0	0	0	0	0	0	1	1	0	0	0	0	2
	3	Chiquimilla	3	2	0	5	5	0	0	0	0	0	0	0	0	0	0	5
	4	Culajá	0	1	0	1	0	1	0	0	0	0	0	0	0	0	0	1
	5	Guacacapan	3	2	0	5	2	2	0	1	0	0	0	0	0	0	0	5
	6	Nueva Santa Rosa	1	0	0	1	1	0	0	0	0	0	0	0	0	0	0	1
	7	Ostasis	1	0	0	1	0	1	0	0	0	0	0	0	0	0	0	1
	8	Pueblo Nuevo Viejas	3	2	0	5	3	0	1	0	0	0	0	0	0	1	0	5
	9	Santa Cruz Aranza	1	1	0	2	1	0	0	0	0	0	0	1	0	0	0	2
	10	Taxala	3	2	0	5	3	0	1	0	0	0	1	0	0	0	0	5
19		Solalá	80	88	0	168	74	11	2	4	2	0	4	1	0	1	0	168
	1	Concepción	2	2	0	4	2	0	1	1	0	0	0	0	0	0	0	4
	2	Hachulá	8	9	0	17	11	1	2	1	0	0	1	1	0	0	0	17
	3	Parajacel	4	3	0	7	5	2	0	0	0	0	0	0	0	0	0	7
	4	San Antonio Palzabá	0	1	0	1	1	0	0	0	0	0	0	0	0	0	0	1
	5	San Juan La Laguna	0	1	0	1	1	0	0	0	0	0	0	0	0	0	0	1
	6	San Lucas Tolimán	2	4	0	6	4	1	0	1	0	0	0	0	0	0	0	6
	7	San Pablo La Laguna	1	2	0	3	2	1	0	0	0	0	0	0	0	0	0	3
	8	San Pedro La Laguna	3	1	0	4	3	0	0	1	0	0	0	0	0	0	0	4
	9	Santa Catalina Interoceánico	6	10	0	14	11	3	0	0	2	0	1	0	0	0	0	14
	10	Santa Clara La Laguna	1	0	0	1	1	0	0	0	0	0	0	0	0	0	0	1
	11	Santa Lucía Utatlán	2	3	0	5	4	0	0	0	0	0	1	0	0	0	0	5
	12	Santiago Atitlán	4	4	0	8	6	1	1	0	0	0	0	0	0	0	0	8
	13	Solalá	18	14	0	32	24	3	1	0	0	0	3	0	0	1	0	32
20		Tuchitlán	189	106	0	298	110	42	18	8	4	8	13	2	0	4	0	298
	1	Chicacao	24	19	0	43	20	8	1	1	1	1	4	0	0	3	0	43
	2	Coyolengango	3	1	0	4	1	2	1	0	0	0	0	0	0	0	0	4
	3	Mezalenango	21	15	0	36	18	6	2	3	4	0	3	0	0	0	0	36
	4	Parul	8	12	0	20	10	4	1	2	0	1	2	0	0	0	0	20
	5	Pueblo Nuevo	1	3	0	4	1	1	2	0	0	0	0	0	0	0	0	4
	6	Rio Bravo	3	0	0	3	1	0	1	1	0	0	0	0	0	0	0	3
	7	Támayac	1	1	0	2	1	1	0	0	0	0	0	0	0	0	0	2
	8	San Antonio Tuchitlán	10	16	0	24	19	2	2	1	0	1	1	2	0	0	0	24
	9	San Bernardino	2	3	0	5	3	1	1	0	0	0	0	0	0	0	0	5
	10	San Francisco Zapotitlán	1	7	0	8	4	3	0	0	1	0	0	0	0	0	0	8
	11	San Gabriel	0	2	0	2	2	0	0	0	0	0	0	0	0	0	0	2
	12	San José El Águila	1	1	0	2	2	0	0	0	0	0	0	0	0	0	0	2
	13	San Abel La Andagoya	10	8	0	18	9	8	4	0	0	2	2	2	0	0	0	18
	14	San Juan Bautista	2	2	0	4	1	0	0	0	0	0	0	0	0	0	0	4
	15	San Lorenzo	1	0	0	1	0	1	0	0	0	0	0	0	0	0	0	1
	16	San Miguel Panán	2	3	0	5	5	0	1	0	0	0	0	0	0	0	0	5
	17	San Pablo Jacapilas	0	2	0	2	1	0	1	0	0	0	0	0	0	0	0	2
	18	Santa Bárbara	7	6	0	13	8	4	1	0	0	0	0	0	0	0	0	13
	19	Santa Domingo Tuchitlán	1	4	0	5	4	1	0	0	0	0	0	0	0	0	0	5
	20	Santa Teresita La Unión	2	0	0	2	2	0	0	0	0	0	0	0	0	0	0	2
	21	Tuchitlán	2	0	0	2	1	0	0	0	0	0	1	0	0	0	0	2



REGISTRO CENTRAL DE LAS PERSONAS
SEGUIMIENTO TEMÁTICO INSTITUCIONAL 2023
INSCRIPCIONES EXTEMPORÁNEAS DE NACIMIENTO REALIZADAS
MES REPORTADO: MAYO

D	M	Departamento / municipio	Población beneficiada															
			Sexo				Edad									Total		
			Mujeres	Hombres	No definidos	Total	Niños											
				0	1	2	3	4	5	6-13	Juveniles 14 a 30 años	Adultos 31 a 60 años	Tercera edad 61 años en adelante	No definidos				
21		Totonicapán	128	111	0	239	188	38	12	7	3	7	7	1	1	4	0	236
	1	Monzónwanga	36	31	0	67	37	8	7	8	2	2	1	1	1	1	0	64
	2	San Andrés Sacul	2	1	0	3	1	0	0	0	0	1	1	0	0	0	0	3
	3	San Bartolo Aguas Calientes	4	1	0	7	2	3	0	0	0	0	1	0	0	1	0	7
	4	San Cristóbal Totonicapán	2	3	0	5	5	0	0	0	0	0	0	0	0	0	0	5
	5	San Francisco El Alto	8	10	0	18	14	1	0	1	1	0	1	0	0	0	0	18
	6	Santa Lucía La Reforma	13	10	0	23	19	1	1	0	0	1	1	0	0	0	0	23
	7	Santa María Chiquimula	18	22	0	40	24	9	3	0	0	1	1	0	0	2	0	40
	8	Totonicapán	41	35	0	76	31	12	1	3	0	4	3	0	0	0	0	74
22		Totoposte	62	83	0	145	67	10	4	1	0	4	4	4	0	8	0	146
	1	Cobañas	5	3	0	8	3	1	0	2	0	1	1	1	0	0	0	8
	2	Eschewela	1	0	0	1	0	0	1	0	0	0	0	0	0	0	0	1
	3	Guatán	10	17	0	27	17	1	2	2	0	2	1	0	0	2	0	27
	4	Huit	4	8	0	14	10	3	0	0	0	0	1	0	0	0	0	14
	5	La Unión	6	10	0	14	15	1	0	0	0	0	0	0	0	0	0	14
	6	Mo Honda	3	5	0	8	4	0	0	0	0	1	0	3	0	0	0	8
	7	San Diego	1	5	0	6	2	1	0	0	0	0	0	0	0	0	0	6
	8	San Jorge	1	2	0	3	1	1	0	0	0	0	0	0	0	1	0	3
	9	Teculután	4	1	0	5	4	0	0	0	0	0	0	0	0	0	0	5
	10	Totoposte	15	6	0	20	11	2	1	2	0	0	3	0	0	1	0	20


RENAP
 Lic. Edgar Orlando Salán Hernández
 Supervisor de Centro de Costos
 Registro Central de las Personas


RENAP
 Msc. Luis Raúl Hernández Sandoval
 Subdirector Administrativo Registral
 Registro Central de las Personas
 Sede del RENAP - Guatemala, Guatemala


RENAP
 Karen Dilia Guzmán Sagastume
 Registrador Central de las Personas
 Registro Central de las Personas
 Sede del RENAP - Guatemala, Guatemala

ANEXO VII

**REGISTRO CENTRAL DE LAS PERSONAS
CERTIFICACIONES DE HECHOS Y ACTOS REGISTRAL-ES EMITIDAS
DESGLASE POR PAÍS, DEPARTAMENTO Y MUNICIPIO
AÑO 2023**

#	D	M	País/Departamento / Municipio	Enero	Febrero	Marzo	Abril	Mayo	Junio	Julio	Agosto	Septiembre	Octubre	Noviembre	Diciembre	Total
I				36.854	36.123	37.448	36.590	35.352	0	0	0	0	0	0	0	368.372
1			Asunción	4.274	3.787	3.777	3.231	3.070	0	0	0	0	0	0	0	17.437
2			Candamo	2.494	2.320	2.290	1.272	1.810	0	0	0	0	0	0	0	10.624
3			Cuzco	764	434	449	290	379	0	0	0	0	0	0	0	2.317
4			Palenque	1.469	1.271	1.237	738	914	0	0	0	0	0	0	0	6.844
5			Guatemala	33.844	44.219	44.791	29.792	32.712	0	0	0	0	0	0	0	213.446
6			México	2.773	2.280	2.279	1.987	2.033	0	0	0	0	0	0	0	16.872
7			Palenque	2.076	1.498	1.363	689	1.271	0	0	0	0	0	0	0	6.817
8			San José del Golfo	2.207	1.729	1.868	1.233	1.401	0	0	0	0	0	0	0	7.844
9			San José Pinol	736	837	294	433	2134	0	0	0	0	0	0	0	4.711
10			San Juan Nepohcalcut	3.249	3.488	3.497	1.330	2.047	0	0	0	0	0	0	0	12.663
11			San Mateo Palenque	2.240	2.719	2.429	2.335	1.989	0	0	0	0	0	0	0	13.622
12			San Pedro Avumbuc	929	479	588	302	401	0	0	0	0	0	0	0	2.947
13			San Pedro Sacatepequez	2.039	1.984	1.937	942	1.131	0	0	0	0	0	0	0	6.935
14			San Remundo	1.700	2.142	1.883	1.128	1.300	0	0	0	0	0	0	0	6.134
15			Santa Catalina Pinol	2.063	2.345	1.829	1.195	1.366	0	0	0	0	0	0	0	6.814
16			Villa Carriel	9.130	2.734	2.244	1.477	1.733	0	0	0	0	0	0	0	13.170
17			Villa Nueva	4.212	3.243	3.234	2.772	4.889	0	0	0	0	0	0	0	20.201
II				36.717	37.289	36.199	33.894	35.132	0	0	0	0	0	0	0	370.442
1			Adisidón	1.332	1.734	1.542	879	1.318	0	0	0	0	0	0	0	7.446
2			Orizaba	3.448	2.799	2.936	1.428	1.278	0	0	0	0	0	0	0	10.880
3			Coahuila	1.937	1.847	2.042	949	880	0	0	0	0	0	0	0	7.675
4			Concepción-Aurora	924	461	1.038	877	314	0	0	0	0	0	0	0	4.345
5			Cuba	583	603	371	477	1.844	0	0	0	0	0	0	0	3.054
6			Huehuetenango	1.902	2.138	2.001	1.408	2.048	0	0	0	0	0	0	0	10.427
7			Jacahuacán	3.127	3.364	3.118	2.131	1.971	0	0	0	0	0	0	0	13.321
8			La Democracia	1.475	1.260	1.382	804	1.528	0	0	0	0	0	0	0	4.781
9			La Unión	1.871	2.003	1.939	1.461	1.039	0	0	0	0	0	0	0	6.304
10			Mototzintla	1.171	1.139	1.124	741	974	0	0	0	0	0	0	0	4.741
11			Parícuti	834	781	878	384	833	0	0	0	0	0	0	0	3.530
12			Palenque	1.143	1.428	1.428	774	382	0	0	0	0	0	0	0	3.271
13			San Andrés Huixtla	343	383	341	183	428	0	0	0	0	0	0	0	1.582
14			San Blas Parícuti	703	603	744	471	422	0	0	0	0	0	0	0	3.240
15			San Sebastián Ahuatempan	404	417	479	304	347	0	0	0	0	0	0	0	2.171
16			San Sebastián Ahuatempan	1.213	1.280	1.229	434	490	0	0	0	0	0	0	0	3.084
17			San Juan Atlixco	598	691	638	730	569	0	0	0	0	0	0	0	4.285
18			San Mateo Atlixco	1.136	1.171	1.481	794	917	0	0	0	0	0	0	0	5.841
19			San Miguel Atlixco	1.067	1.227	1.262	712	638	0	0	0	0	0	0	0	4.879
20			San Pedro Atlixco	1.033	1.171	945	745	1.119	0	0	0	0	0	0	0	5.227
21			San Pedro Atlixco	1.212	1.238	1.199	944	773	0	0	0	0	0	0	0	5.125
22			San Rafael La Independencia	715	654	742	412	325	0	0	0	0	0	0	0	3.099
23			San Rafael Palenque	369	447	481	294	360	0	0	0	0	0	0	0	1.715
24			San Sebastián Coahuila	717	704	607	430	424	0	0	0	0	0	0	0	3.114
25			San Sebastián Huehuetenango	1.028	1.224	1.232	688	837	0	0	0	0	0	0	0	4.731
26			Sancti Spiritus	481	507	475	311	339	0	0	0	0	0	0	0	2.136
27			Sancti Spiritus	1.944	1.221	124	447	1.814	0	0	0	0	0	0	0	4.215
28			Sancti Spiritus	1.402	1.234	1.231	888	1.248	0	0	0	0	0	0	0	4.410
29			Sancti Spiritus	349	411	376	480	1.120	0	0	0	0	0	0	0	3.705
30			Sancti Spiritus	1.249	1.212	1.138	380	432	0	0	0	0	0	0	0	4.405
31			Sancti Spiritus	338	466	448	229	277	0	0	0	0	0	0	0	2.123
32			Sancti Spiritus	1.222	1.241	1.238	733	811	0	0	0	0	0	0	0	4.745
33			Sancti Spiritus	382	353	351	281	257	0	0	0	0	0	0	0	2.864
III				11.647	9.714	10.499	8.334	6.713	0	0	0	0	0	0	0	66.724
1			El Dorado	3.139	2.443	2.243	841	1.623	0	0	0	0	0	0	0	9.428
2			Llano Grande	2.663	2.260	2.499	1.407	2.271	0	0	0	0	0	0	0	11.300
3			Los Angeles	1.319	1.517	1.145	429	411	0	0	0	0	0	0	0	5.001
4			Alvarado	2.976	2.230	2.234	1.449	2.400	0	0	0	0	0	0	0	11.400
5			Puerto Barrios	2.389	1.753	1.712	1.222	1.732	0	0	0	0	0	0	0	9.341
IV				11.830	12.440	12.720	9.207	7.242	0	0	0	0	0	0	0	67.211
1			Jacabo	3.561	5.460	5.220	3.403	3.817	0	0	0	0	0	0	0	20.250
2			Sancti Spiritus	1.234	1.480	1.294	471	722	0	0	0	0	0	0	0	5.902
3			Merida	1.238	1.213	1.222	688	739	0	0	0	0	0	0	0	5.522
4			San Carlos Ahkaha	648	1.219	683	227	484	0	0	0	0	0	0	0	3.912
5			San Luis Ahkaha	638	1.221	1.122	633	647	0	0	0	0	0	0	0	3.572
6			San Mateo Ahkaha	303	346	312	172	127	0	0	0	0	0	0	0	1.542
7			San Mateo Ahkaha	1.222	1.173	1.286	512	516	0	0	0	0	0	0	0	4.849
V				33.497	37.828	37.341	32.240	32.418	0	0	0	0	0	0	0	61.184
1			Abasco	912	473	72	46	526	0	0	0	0	0	0	0	3.379
2			Abasco	3.264	1.513	1.572	1.059	1.278	0	0	0	0	0	0	0	7.684
3			Abasco	1.009	771	484	421	861	0	0	0	0	0	0	0	5.752
4			Abasco	1.243	621	1.318	514	437	0	0	0	0	0	0	0	4.347
5			Abasco	649	743	733	343	493	0	0	0	0	0	0	0	3.289
6			Abasco	349	291	321	138	209	0	0	0	0	0	0	0	1.254
7			Abasco	3.028	1.727	1.259	974	1.182	0	0	0	0	0	0	0	7.442
8			Abasco	1.382	154	80	64	914	0	0	0	0	0	0	0	4.484
9			Abasco	470	317	387	286	423	0	0	0	0	0	0	0	2.280
10			Abasco	3.049	4.436	4.989	3.993	3.724	0	0	0	0	0	0	0	16.879
11			Abasco	3.047	1.980	1.342	871	1.049	0	0	0	0	0	0	0	4.972
12			Abasco	439	423	429	224	227	0	0	0	0	0	0	0	1.326
13			Abasco	1.029	743	1.047	577	824	0	0	0	0	0	0	0	4.204
14			Abasco	481	423	478	242	227	0	0	0	0	0	0	0	2.284
15			Abasco	1.327	1.285	1.027										

**REGISTRO CENTRAL DE LAS PERSONAS
 CERTIFICACIONES DE REGNOS Y ACTOS REGISTRALES EMITIDAS
 DESGLOSE POR PAIS, DEPARTAMENTO Y MUNICIPIO
 AÑO 2023**

#	#	País/Departamento / Municipio	Enero	Febrero	Marzo	Abril	Mayo	Junio	Julio	Agosto	Septiembre	Octubre	Noviembre	Diciembre	Total
1	1	San José	14,812	15,412	15,711	14,412	14,817	0	0	0	0	0	0	0	60,254
1	1	Barrvenencia	2,432	1,747	1,764	1,781	1,520	0	0	0	0	0	0	0	8,444
2	1	Carra	404	224	743	274	388	0	0	0	0	0	0	0	2,033
3	1	Chiquimula	1,354	1,534	1,345	953	1,345	0	0	0	0	0	0	0	7,329
4	1	Quiché	2,343	3,148	3,345	1,504	1,345	0	0	0	0	0	0	0	9,685
5	1	Guatemala	916	438	404	304	451	0	0	0	0	0	0	0	3,113
6	1	Nuevo San Carlos	2,025	1,842	1,403	167	1,812	0	0	0	0	0	0	0	6,749
7	1	Orizaba	713	544	444	415	545	0	0	0	0	0	0	0	3,261
8	1	Pueblo Nuevo Villah	716	793	773	399	333	0	0	0	0	0	0	0	3,074
9	1	San Juan Sacatec	257	434	404	184	251	0	0	0	0	0	0	0	1,130
10	1	San Rafael La Rea	491	467	321	184	321	0	0	0	0	0	0	0	3,006
11	1	Sanja Cruz Hachaj	454	338	348	279	333	0	0	0	0	0	0	0	2,354
12	1	Sanja María Amador	747	668	648	317	338	0	0	0	0	0	0	0	3,289
13	1	Sanja Rosa De Lera	1,383	738	393	333	421	0	0	0	0	0	0	0	3,166
14	1	Tajumul	1,084	817	713	441	672	0	0	0	0	0	0	0	3,717
15	1	Toluca	12,274	12,713	13,149	12,713	12,817	0	0	0	0	0	0	0	63,171
1	1	Comerción	286	363	714	714	731	0	0	0	0	0	0	0	3,008
2	1	Huauclilla	1,424	1,468	1,309	821	1,442	0	0	0	0	0	0	0	7,064
3	1	Panajachel	507	424	747	367	402	0	0	0	0	0	0	0	2,747
4	1	San Andrés Semucup	449	374	334	339	402	0	0	0	0	0	0	0	2,226
5	1	San Andrés Totop	215	389	373	155	133	0	0	0	0	0	0	0	1,065
6	1	San José Chocoy	346	331	373	346	315	0	0	0	0	0	0	0	1,611
7	1	San Juan La Laguna	339	433	371	194	334	0	0	0	0	0	0	0	1,671
8	1	San Justo Tolimán	404	1,000	744	664	337	0	0	0	0	0	0	0	4,175
9	1	San Marcos La Laguna	225	161	373	38	33	0	0	0	0	0	0	0	751
10	1	San Pablo La Laguna	380	349	321	187	228	0	0	0	0	0	0	0	1,275
11	1	San Pedro La Laguna	333	338	333	233	312	0	0	0	0	0	0	0	1,548
12	1	Sanja Catarina Chucubán	991	1,311	1,117	447	918	0	0	0	0	0	0	0	4,774
13	1	Sanja Cotzumal	143	128	111	118	76	0	0	0	0	0	0	0	676
14	1	Sanja Cruz La Laguna	429	436	344	361	464	0	0	0	0	0	0	0	2,034
15	1	Sanja Cruz La Laguna	151	171	143	138	132	0	0	0	0	0	0	0	737
16	1	Sanja María Amador	843	647	613	433	618	0	0	0	0	0	0	0	3,174
17	1	Sanja María Villaher	138	214	174	94	74	0	0	0	0	0	0	0	793
18	1	Sanja María Villaher	722	671	478	334	444	0	0	0	0	0	0	0	3,121
19	1	Sanja Sanja	2,651	3,703	2,438	1,343	2,333	0	0	0	0	0	0	0	11,752
20	1	Totonicapán	10,712	11,713	10,114	10,714	10,315	0	0	0	0	0	0	0	54,371
1	1	Chiquico	1,633	1,713	1,323	1,363	1,633	0	0	0	0	0	0	0	7,701
2	1	Cuchumatán	1,771	1,238	973	488	674	0	0	0	0	0	0	0	6,051
3	1	Amatenango	4,038	3,242	3,389	3,514	3,736	0	0	0	0	0	0	0	15,799
4	1	Atitlán	1,703	1,468	1,223	643	1,443	0	0	0	0	0	0	0	6,663
5	1	Pueblo Viejo	386	451	339	210	379	0	0	0	0	0	0	0	1,547
6	1	Rio Viejo	1,227	744	710	363	437	0	0	0	0	0	0	0	3,468
7	1	Sanja	1,383	2,274	1,383	737	864	0	0	0	0	0	0	0	6,662
8	1	San Antonio Suchitlán	2,097	1,633	1,497	1,223	1,423	0	0	0	0	0	0	0	8,133
9	1	San Bernardino	970	585	663	310	472	0	0	0	0	0	0	0	3,364
10	1	San Francisco Zapotitlán	1,424	1,124	963	454	733	0	0	0	0	0	0	0	4,774
11	1	San Gabriel	364	468	330	341	389	0	0	0	0	0	0	0	2,333
12	1	San José Escal	438	523	464	298	433	0	0	0	0	0	0	0	3,336
13	1	San José La Miseric	1,333	1,024	911	478	641	0	0	0	0	0	0	0	4,744
14	1	San Juan Bautista	417	333	472	218	402	0	0	0	0	0	0	0	2,238
15	1	San Lorenzo	731	754	472	333	446	0	0	0	0	0	0	0	3,066
16	1	San Miguel Fombr	432	452	445	363	370	0	0	0	0	0	0	0	3,171
17	1	San Pablo Jacap	778	663	341	371	604	0	0	0	0	0	0	0	3,663
18	1	Sanja Bárbara	917	723	714	443	513	0	0	0	0	0	0	0	3,428
19	1	Sanja Domingo Suchitlán	1,463	638	664	532	672	0	0	0	0	0	0	0	4,369
20	1	Sanja General La Unión	1,347	1,147	1,138	672	711	0	0	0	0	0	0	0	4,841
21	1	Sanja	401	452	341	183	233	0	0	0	0	0	0	0	2,041
22	1	Totonicapán	12,228	13,224	12,714	12,714	12,815	0	0	0	0	0	0	0	63,771
1	1	Amatenango	2,443	2,211	4,741	1,622	3,139	0	0	0	0	0	0	0	13,884
2	1	San Andrés Xajul	1,074	1,344	1,481	473	547	0	0	0	0	0	0	0	4,944
3	1	San Bartol	536	453	744	379	433	0	0	0	0	0	0	0	2,943
4	1	San Chelam Totonicapán	1,333	1,228	1,138	641	703	0	0	0	0	0	0	0	4,933
5	1	San Francisco Itz'at	1,744	2,034	1,484	671	1,264	0	0	0	0	0	0	0	7,244
6	1	Sanja Lucania Matanza	200	497	411	223	273	0	0	0	0	0	0	0	1,774
7	1	Sanja María Chiquimul	676	1,322	1,293	833	618	0	0	0	0	0	0	0	5,136
8	1	Totonicapán	4,034	3,659	3,497	2,333	2,771	0	0	0	0	0	0	0	16,795
23	1	Veraguas	12,114	11,713	12,714	12,815	12,916	0	0	0	0	0	0	0	62,171
1	1	Coahuila	521	571	462	212	233	0	0	0	0	0	0	0	2,027
2	1	Chiriquivieja	792	742	464	333	471	0	0	0	0	0	0	0	3,173
3	1	Guastam	1,443	1,223	1,163	663	1,263	0	0	0	0	0	0	0	6,423
4	1	Huixt	393	323	347	142	338	0	0	0	0	0	0	0	1,447
5	1	La Unión	743	1,202	749	339	443	0	0	0	0	0	0	0	3,446
6	1	San Marcos	678	664	392	274	389	0	0	0	0	0	0	0	2,719
7	1	San Diego	462	447	417	367	348	0	0	0	0	0	0	0	2,261
8	1	San Jorge	711	668	470	344	313	0	0	0	0	0	0	0	2,811
9	1	Teculután	1,582	1,335	1,271	423	462	0	0	0	0	0	0	0	5,786
10	1	Totonicapán	473	323	311	331	374	0	0	0	0	0	0	0	2,244
11	1	Totonicapán	3,527	3,474	3,188	1,300	1,462	0	0	0	0	0	0	0	11,421


RENAP
 Lic. Edgar Volando Balán Hernández
 Supervisor de Centro de Costos
 Registro Central de las Personas


RENAP
 Msc. Luis Raúl Hernández Sandoz
 Subdirector Administrativo Registro
 Registro Central de las Personas


RENAP
 Caren Ortiz Gudián Sagastume
 Registrador Central de las Personas
 Registro Central de las Personas
 Calle 10 de Agosto, Guatemala, Guatemala

ANEXO VIII

**REGISTRO CENTRAL DE LAS PERSONAS
CERTIFICACIONES DE HECHOS Y ACTOS REGISTRALES EMITIDAS EN LA REPÚBLICA DE GUATEMALA Y CONSULADOS
DESGLOSE POR EVENTO
AÑO 2023**

Evento	Enero	Febrero	Marzo	Abril	Mayo	Junio	Julio	Agosto	Septiembre	Octubre	Noviembre	Diciembre	Total
Total general	541,681	501,043	475,862	288,116	363,313	0	0	0	0	0	0	0	2,178,016
Estranjero													
1 NACIMIENTOS	8,450	8,119	9,590	8,006	7,840	0	0	0	0	0	0	0	42,057
República de Guatemala													
1 Certificaciones de inscripción de Nacimiento	472,523	405,033	403,692	236,395	299,679	0	0	0	0	0	0	0	1,846,122
2 Certificaciones del Documento Personal de Identificación (DPI)	9,133	7,556	7,947	5,116	7,024	0	0	0	0	0	0	0	36,776
3 Constancia registral	11,673	9,908	9,294	5,816	6,979	0	0	0	0	0	0	0	43,370
4 Copia Certificada del Asiento de Libro	991	873	1,011	629	855	0	0	0	0	0	0	0	4,367
5 Constancia negativa	810	901	990	678	876	0	0	0	0	0	0	0	4,255
6 Certificaciones de inscripción de extranjero domiciliado	381	457	523	346	416	0	0	0	0	0	0	0	2,323
7 Constancia de negativa de emisión del Documento Personal de Identificación DPI	17	5	9	7	15	0	0	0	0	0	0	0	53
8 Certificación de las demás inscripciones registrales	45,672	38,474	42,579	30,474	39,371	0	0	0	0	0	0	0	196,570
9 Otras	31	17	27	19	8	0	0	0	0	0	0	0	102

1 
Lic. Edgar Eduardo Solán Hernández
Supervisor de Centro de Costos
Registro Central de las Personas


Msc. Luis Raúl Hernández Sandoval
Subdirector Administrativo Registral
Registro Central de las Personas
Sede del RENAP, Guatemala, Guatemala

4 
Caren Otilia Guzmán Sagastume
Registrador Central de las Personas
Registro Central de las Personas
Vía del ATD 10, 1er piso, 2do nivel

Firma y sello de la máxima autoridad de la dependencia

ANEXO IX

**REGISTRO CENTRAL DE LAS PERSONAS
CERTIFICACIONES DE HECHOS Y ACTOS REGISTRABLES EMITIDAS POR LA VÍA ELECTRÓNICA
DESGLOSE POR EVENTO
AÑO 2023**

Evento	Enero	Febrero	Marzo	Abril	Mayo	Junio	Julio	Agosto	Septiembre	Octubre	Noviembre	Diciembre	Total
Total general	204,248	184,404	171,204	139,214	134,342	8	0	0	0	0	0	0	854,432
1 Certificación de Adopción de Sistema	2	4	1	1	1	0	0	0	0	0	0	0	9
2 Certificación de Adopción de Uso	2	0	1	0	1	0	0	0	0	0	0	0	4
3 Certificación de Cambio de Régimen Normativo de Sistema	1	0	1	1	3	0	0	0	0	0	0	0	5
4 Certificación de Configuración de Módulos de Sistema	0	1	10	1	6	0	0	0	0	0	0	0	18
5 Certificación de Cambio de Usuario	42	24	17	10	8	0	0	0	0	0	0	0	101
6 Certificación de Certificación de Usuario o Rol de Usuario de Sistema	3	6	7	7	7	0	0	0	0	0	0	0	30
7 Certificación de la inscripción de Cambio de Nombre del Libro Digitalizado en el SRECI	0	0	1	0	0	0	0	0	0	0	0	0	1
8 Certificación de la inscripción de Cambio de Nombre que consta en el SRECI	28	20	22	20	17	0	0	0	0	0	0	0	107
9 Certificación de la inscripción de Divorcio de Libro digitalizado en el SRECI	2	3	2	3	8	0	0	0	0	0	0	0	18
10 Certificación de la inscripción de Divorcio que consta en el SRECI	180	174	160	129	171	0	0	0	0	0	0	0	614
11 Certificación de la inscripción de Guatemaltecos de origen del libro digitalizado en el SRECI	19	20	30	14	22	0	0	0	0	0	0	0	107
12 Certificación de la inscripción de Guatemaltecos de Origen que consta en el SRECI	16	10	23	11	11	0	0	0	0	0	0	0	71
13 Certificación de la inscripción de Guatemaltecos Naturalizado del libro digitalizado en el SRECI	16	14	30	25	13	0	0	0	0	0	0	0	80
14 Certificación de la inscripción de Guatemaltecos Naturalizado que consta en el SRECI	9	12	6	6	6	0	0	0	0	0	0	0	39
15 Certificación de la inscripción de Certificación de Persona del Libro Digitalizado en el SRECI	1	0	0	2	1	0	0	0	0	0	0	0	4
16 Certificación de la inscripción de Certificación de Persona que consta en el SRECI	30	47	21	47	30	0	0	0	0	0	0	0	175
17 Certificación de la inscripción de Reconocimiento del Libro Digitalizado en el SRECI	0	0	0	0	0	0	0	0	0	0	0	0	0
18 Certificación de la inscripción de Reconocimiento que consta en el SRECI	4	4	0	1	8	0	0	0	0	0	0	0	17
19 Certificación de la inscripción de unión de hecho que consta en el SRECI	0	16	24	25	28	0	0	0	0	0	0	0	103
20 Certificación de la inscripción de unión de hecho del Libro Digitalizado en el SRECI	0	1	4	3	4	0	0	0	0	0	0	0	12
21 Certificación de Activo de Sistema	4574	4443	4251	3300	4413	0	0	0	0	0	0	0	21,081
22 Certificado de Defunción de Sistema	4,528	4,132	5,030	3,633	4,404	0	0	0	0	0	0	0	21,747
23 Certificado de DNI	1,080	1,272	1,066	1,423	1,803	0	0	0	0	0	0	0	6,372
24 Certificado de Nacimiento de Libro	134,330	108,280	124,725	70,530	71,699	0	0	0	0	0	0	0	481,634
25 Certificado de Nacimiento de Sistema	47,776	63,132	50,037	38,829	45,145	0	0	0	0	0	0	0	212,919
26 Certificado Defunción de Libro	403	418	560	402	439	0	0	0	0	0	0	0	2,052
27 Certificado Defunción de Libro	1,194	1,170	1,190	956	1,286	0	0	0	0	0	0	0	6,736
28 Partida de nacimiento	773	792	754	437	611	0	0	0	0	0	0	0	3,367
29 Certificación de la inscripción de inscripción de inscripción que consta en el SRECI	1	2	1	1	1	0	0	0	0	0	0	0	6
30 Certificación de la inscripción de Título que consta en el SRECI	0	2	0	1	1	0	0	0	0	0	0	0	4
31 Certificación Anónima	23	20	24	24	21	0	0	0	0	0	0	0	112
32 Certificación de la inscripción de Matrícula que consta en el SRECI	0	2	1	1	1	0	0	0	0	0	0	0	7
33 Certificación de Rectificación de Partida de Sistema	1	0	2	0	1	0	0	0	0	0	0	0	4


Lic. Edgar Orlando Salán Hernández
Supervisor de Centro de Costas
Registro Central de las Personas


Msc. Luis Raúl Hernández Sandoval
Subdirector Administrativo Registral
Registro Central de las Personas
Tercer del RENAP, Guatemala, Guatemala


Karen Ornela Guzmán Sagastume
Registral de las Personas
Registro Central de las Personas
Tercer del RENAP, Guatemala, Guatemala

REGISTRO CENTRAL DE LAS PERSONAS
Subdirección Administrativa Registral

Guatemala, 6 de julio de 2023
Oficio No. RCP-SA-368-2023

Licenciada
Mónica Reneé Recinos Casanova
Director de Gestión y Control Interno en Funciones
Registro Nacional de las Personas -RENAP-
Su Despacho

Registro Nacional de las Personas

RECIBIDO
06 JUL 2023
DIRECCIÓN DE GESTIÓN Y CONTROL INTERNO
FIRMA:  HORA: 1557

Licenciada Recinos Casanova:

Respetuosamente nos dirigimos a usted en seguimiento al **MEMORÁNDUM DGCI-SPFI-DPP-001-2023** de fecha 5 de enero de 2023, con asunto **INFORMES DE EJECUCIÓN DE METAS FÍSICAS INSTITUCIONALES 2023 Y REGISTROS EN EL SISTEMA INFORMÁTICO DE GESTIÓN -SIGES-**, por medio del cual se trasladó la calendarización para el registro en SIGES y la entrega de informes de metas físicas institucionales del 2023, a la Dirección de Gestión y Control Interno.

Asimismo, de conformidad al artículo 14 del Decreto número 54-2022 del Congreso de la República de Guatemala, Ley del Presupuesto General de Ingresos y Egresos del Estado para el ejercicio fiscal dos mil veintitrés, que establece dentro de otros que, las entidades descentralizadas y autónomas deberán continuar con la implementación de los Módulos del PpR para el presente ejercicio fiscal, por lo que, en el Sistema Informático de Gestión -SIGES- a través del Módulo "Ejecución por Resultados", Sub Módulo de "Ejecución Centro de Costos", cada centro de costo deberá realizar por producto y subproducto los registros correspondientes a:

- a) Programación cuatrimestral de metas físicas institucionales (en estado solicitado).
- b) Reprogramación de metas físicas institucionales (en estado solicitado).
- c) Ejecución mensual de metas físicas institucionales (en estado aprobado).

En cumplimiento a lo anterior, nos permitimos remitir los siguientes documentos:

1. Comprobante generado en el Sistema Informático de Gestión -SIGES- (R00817586.rpt) en su estado **APROBADO**, correspondiente a la Ejecución de Metas Físicas Institucionales del mes de junio 2023. (**Anexo I**)
2. Informe de seguimiento temático institucional de "Inscripciones de hechos y actos registrales, realizadas". (**Anexo II**)
3. Informe de seguimiento temático institucional por municipio de inscripciones de hechos y actos registrales realizadas. (**Anexo III**)
4. Desglose de inscripciones de hechos y actos registrales por tipo de evento. (**Anexo IV**)



5. Desglose temático por municipio de inscripciones de nacimiento realizadas. **(Anexo V)**
6. Desglose temático por municipio de inscripciones extemporáneas de nacimiento realizadas. **(Anexo VI)**
7. Desglose de certificaciones por país, departamento y municipio. **(Anexo VII)**
8. Desglose de certificaciones por evento emitidas en oficinas del RENAP y consulados. **(Anexo VIII)**
9. Desglose de certificaciones por evento emitidas por la vía electrónica. **(Anexo IX)**

Sin otro particular, nos suscribimos.

Atentamente,

1  **RENAP**
Lic. Edgar Orlando Balón Hernández
Supervisor de Centro de Costos
Registro Central de las Personas

 **RENAP**
Msc. Luis Raúl Hernández Sandoval
Subdirector Administrativo Registral
Registro Central de las Personas
Sede del RENAP, Guatemala, Guatemala

Vo.Bo.  **RENAP**
Lic. Juan Ramiro Toledo Montenegro
Registrador Central de las Personas en Funciones
Registro Central de las Personas
Sede del RENAP, Guatemala, Guatemala

C.C. Archivo
JRTM/LRHS/whh

ANEXO I

CÓDIGO	DENOMINACIÓN ENTIDAD - UNIDAD EJECUTORA - CENTRO DE COSTO
11140066-0-17899	Registro de la Población guatemalteca

Clase de registro	EJE	Original No.	Cuatrimestre	Fecha de Imputación						
Clase modificación	NOR <input checked="" type="checkbox"/> X <input type="checkbox"/> RTO <input type="checkbox"/>	<input type="text" value="0"/>	Mes	<table border="1" style="width: 100%; border-collapse: collapse;"> <tr> <td style="width: 15%;">05</td> <td style="width: 15%;">07</td> <td style="width: 15%;">2023</td> </tr> <tr> <td>Día</td> <td>Mes</td> <td>Año</td> </tr> </table>	05	07	2023	Día	Mes	Año
05	07	2023								
Día	Mes	Año								
		<input type="text" value="6"/>	Junio							

PG-SPG-PY-ACT-OB	R-P-SP Subprod.	Descripción de Producto y Subproducto	Cantidad / Valor	Unidad de Medida
-------------------------	------------------------	----------------------------------------------	-------------------------	-------------------------

11-0-0-1-0	001-001-0004	Dirección y Coordinación	1.00	Documento
11-0-0-1-0	001-001	Dirección y Coordinación	1.00	Documento
11-0-0-2-0	001-002-0002	Inscripciones de hechos y actos registrales, realizadas	53,281.00	Registro

Observaciones: EJECUCIÓN DE METAS FÍSICAS CORRESPONDIENTE AL MES DE JUNIO

Dispongase la emisión y el registro de esta operación:

APROBADO

1

RENAP
 Lic. Edgar Belán Belán Hernández
 Supervisor de Centro de Costos
 Registro Central de las Personas


RENAP
 Msc. Raúl Hernández Sandoval
 Subdirector Administrativo Registral
 Registro Central de las Personas
 Sede del RENAP, Guatemala, Guatemala


RENAP
 Lic. José Domingo Toledo Montenegro
 Registrador Titular de Registros en Funciones
 Registro Central de las Personas
 Sede del RENAP, Guatemala, Guatemala

Comprobante de Ejecución de Metas de Productos y Subproductos

CÓDIGO	DENOMINACIÓN ENTIDAD - UNIDAD EJECUTORA - CENTRO DE COSTO		
11140066-0-17899	Registro de la Población guatemalteca		
Clase de registro	EJE	Original No.	Cuatrimestre
Clase modificación	NOR	Comprobante No.	Mes
	<input checked="" type="checkbox"/>	<input type="checkbox"/>	Junio
		<input type="checkbox"/>	<input type="checkbox"/>
		<input type="checkbox"/>	<input type="checkbox"/>

Fecha de Imputación		
05	07	2023
Día	Mes	Año

PG-SPG-PY-ACT-OB	R-P-SP Subprod.	Descripción de Producto y Subproducto	Cantidad / Valor	Unidad de Medida
------------------	-----------------	---------------------------------------	------------------	------------------

11-0-0-2-0	001-002	Inscripciones de hechos y actos registrales, realizadas	53,281.00	Registro
11-0-0-3-0	001-004	Certificaciones de hechos y actos registrales, emitidas	459,533.00	Documento
11-0-0-3-0	001-004-0001	Certificaciones de hechos y actos registrales, emitidas	459,533.00	Documento

Observaciones: EJECUCIÓN DE METAS FÍSICAS CORRESPONDIENTE AL MES DE JUNIO

Dispongase la emisión y el registro de esta operación:

APROBADO


1
 Lic. Edgar Pineda Aguilán Hernández
 Supervisor de Centro de Costos
 Registro Central de las Personas


 Msc. Luis Raúl Hernández Sandoval
 Subdirector Administrativo Registral
 Registro Central de las Personas
 Sede del RENAP, Guatemala, Guatemala


 Lic. Juan Romiro Jolida Montenegro
 Registrador Central de las Personas en Funciones
 Registro Central de las Personas
 Sede del RENAP, Guatemala, Guatemala

ANEXO II

**REGISTRO CENTRAL DE LAS PERSONAS
INFORME DE SEGUIMIENTO TÍMICO INSTITUCIONAL 2023
MES REPORTADO: JUNIO**

No.	Mesa	Mesa										Edad										Personas				
		Monto de recibidos	Monto social	Monto vigente	Monto ejecutado	Mujeres	Hombres	No adscrito	Total	Mesa			Jovenidad	Adultos	Tercera Edad 65 años en adelante	No adscrito	Total	Mujeres	Hombres	Total						
										0 - 2	3 - 6	7 - 13														
1	Inscripciones de fechas y actos registrales subsiguientes.	Regido	435,932	435,932	83,281	21,765	35,387	729	83,281	8,457	1,319	1,319	8,457	8,194	8,451	82,260	2,584	7	9,444	41,210	53,381					
2	Inscripciones de fechas y actos registrales subsiguientes.	Progres	435,932	435,932	83,281	21,765	35,387	729	83,281	8,457	1,319	1,319	8,457	8,194	8,451	82,260	2,584	7	9,444	41,210	53,381					
	Observaciones																									
	Reservas																									
	Reservas de cancelación																									
	Observaciones																									
	Observaciones																									



RENAP
 Lic. Edgar Roberto Galán Hernández
 Subdirector Administrativo Registral
 Registro Central de las Personas
 Sede del RENAP, Guatemala, Guatemala



RENAP
 Lic. Jeyra Arriola Rodríguez Montenegro
 Registrador Central de las Personas en Función
 Sede del RENAP, Guatemala, Guatemala

ANEXO III

**REGISTRO CENTRAL DE LAS PERSONAS
SEGUIMIENTO TEMÁTICO INSTITUCIONAL 2023
INSCRIPCIONES DE HECHOS Y ACTOS REGISTRALIZADOS REALIZADAS
MEL REPORTADO: JUNIO**

ID	M	Departamento / Municipio	Ejecución Operativa																	
			Mes				Semana								Festivos					
			Mujeres	Hombres	No definidos	Total	Mes			Semana		Festivos		Mes		Festivos				
0 - 1	2 - 5	6 - 12	14 a 20 años	21 a 29 años	30 años y más	No definidos	Total	Mujeres	Hombres	Católicos	Resto (N/A)	No definidos	Total							
BOGOTÁ DE SANCRISTÓBAL			31,744	36,747	774	73,265	32,780	1,803	1,211	3,407	6,194	3,491	434	43,281	1,084	34	7	4,486	41,218	43,297
1		BOGOTÁ DE SANCRISTÓBAL	1,748	2,020	43	4,011	1,661	87	461	889	493	18	1,354	384	8	3	19	1,748	1,748	1,748
1		BOGOTÁ DE SANCRISTÓBAL	72	76	2	150	70	1	5	14	7	1	108	14	0	0	0	127	149	168
2		BOGOTÁ DE SANCRISTÓBAL	28	14	0	42	34	0	0	0	0	0	42	0	0	0	0	42	41	40
3		BOGOTÁ DE SANCRISTÓBAL	108	133	1	242	103	0	4	64	37	14	162	40	0	0	0	192	198	203
4		BOGOTÁ DE SANCRISTÓBAL	483	564	0	1,047	468	10	4	74	47	20	529	74	0	0	24	594	601	1,071
5		BOGOTÁ DE SANCRISTÓBAL	231	262	12	505	212	0	1	34	21	11	244	42	0	0	0	286	293	473
6		BOGOTÁ DE SANCRISTÓBAL	36	23	0	59	24	0	0	0	0	0	59	13	0	0	0	72	67	80
7		BOGOTÁ DE SANCRISTÓBAL	180	141	37	358	150	0	1	11	0	14	175	40	0	0	0	215	217	344
8		BOGOTÁ DE SANCRISTÓBAL	31	31	0	62	31	0	0	11	0	0	42	10	0	0	0	52	51	64
9		BOGOTÁ DE SANCRISTÓBAL	83	103	2	188	78	0	2	20	0	0	98	20	0	0	0	118	123	153
10		BOGOTÁ DE SANCRISTÓBAL	64	124	1	189	81	0	0	10	0	0	91	19	0	0	0	110	124	154
11		BOGOTÁ DE SANCRISTÓBAL	222	244	13	479	201	14	1	32	46	34	267	52	0	0	0	319	327	461
12		BOGOTÁ DE SANCRISTÓBAL	138	138	1	277	138	0	1	13	13	1	264	31	0	0	1	295	284	364
13		BOGOTÁ DE SANCRISTÓBAL	33	40	0	73	34	0	0	12	14	12	54	12	0	0	13	71	74	94
14		BOGOTÁ DE SANCRISTÓBAL	107	100	4	211	100	0	0	28	18	21	144	21	0	0	7	174	164	244
15		BOGOTÁ DE SANCRISTÓBAL	37	76	0	113	47	0	1	28	9	10	84	21	0	0	10	94	110	137
16		BOGOTÁ DE SANCRISTÓBAL	37	40	1	78	37	1	0	12	7	7	57	13	0	0	1	67	75	93
17		BOGOTÁ DE SANCRISTÓBAL	108	92	0	197	108	0	0	20	21	6	107	11	0	0	0	118	124	157
1		BOGOTÁ DE SANCRISTÓBAL	343	384	4	731	314	11	0	50	140	114	452	75	0	0	147	527	553	733
1		BOGOTÁ DE SANCRISTÓBAL	31	37	0	68	31	0	0	13	9	0	53	10	0	0	0	63	67	88
2		BOGOTÁ DE SANCRISTÓBAL	11	10	0	21	10	0	0	0	1	0	21	0	0	0	0	21	18	24
3		BOGOTÁ DE SANCRISTÓBAL	12	14	0	26	12	0	0	0	2	0	24	1	0	0	0	25	24	31
4		BOGOTÁ DE SANCRISTÓBAL	71	103	0	174	71	0	0	14	10	10	136	16	0	0	0	152	154	194
5		BOGOTÁ DE SANCRISTÓBAL	36	41	0	77	36	1	0	7	12	14	61	11	0	0	0	72	67	81
6		BOGOTÁ DE SANCRISTÓBAL	148	244	1	393	173	0	0	37	48	37	244	14	0	0	0	258	253	337
7		BOGOTÁ DE SANCRISTÓBAL	11	11	0	22	11	0	0	0	4	7	22	1	0	0	0	22	20	26
8		BOGOTÁ DE SANCRISTÓBAL	22	34	0	56	22	0	1	14	21	20	57	12	0	0	0	69	74	91
1		BOGOTÁ DE SANCRISTÓBAL	518	1,084	7	1,610	1,180	24	14	242	182	117	1,610	179	0	0	148	1,461	1,490	1,814
1		BOGOTÁ DE SANCRISTÓBAL	31	35	0	66	31	0	1	5	1	0	64	0	0	0	0	65	60	74
2		BOGOTÁ DE SANCRISTÓBAL	114	228	0	342	144	3	1	40	41	44	263	24	0	0	0	287	278	362
3		BOGOTÁ DE SANCRISTÓBAL	47	63	0	110	48	2	0	20	9	14	82	14	0	0	0	96	104	134
4		BOGOTÁ DE SANCRISTÓBAL	34	30	0	64	32	0	0	0	0	0	64	7	0	0	19	64	68	
5		BOGOTÁ DE SANCRISTÓBAL	17	20	0	37	17	0	0	0	2	0	34	0	0	0	0	34	37	44
6		BOGOTÁ DE SANCRISTÓBAL	31	34	0	65	31	0	0	4	4	0	59	4	0	0	0	63	61	74
7		BOGOTÁ DE SANCRISTÓBAL	16	10	1	27	10	1	1	23	12	12	181	27	0	0	0	208	181	231
8		BOGOTÁ DE SANCRISTÓBAL	3	11	1	15	7	0	0	2	0	0	17	0	0	0	0	17	15	17
9		BOGOTÁ DE SANCRISTÓBAL	43	40	0	83	43	0	0	10	7	11	61	9	0	0	0	70	67	81
10		BOGOTÁ DE SANCRISTÓBAL	26	24	0	50	26	0	0	14	7	0	47	17	0	0	0	64	60	77
11		BOGOTÁ DE SANCRISTÓBAL	16	122	0	238	146	0	0	20	22	34	132	8	0	0	13	164	158	210
12		BOGOTÁ DE SANCRISTÓBAL	39	19	0	57	32	1	0	1	0	0	57	7	0	0	0	64	57	72
13		BOGOTÁ DE SANCRISTÓBAL	7	18	0	25	14	1	1	0	2	0	17	0	0	0	0	17	15	18
14		BOGOTÁ DE SANCRISTÓBAL	143	140	0	283	132	4	4	30	18	14	204	26	0	0	0	230	228	298
15		BOGOTÁ DE SANCRISTÓBAL	31	47	0	78	30	1	0	10	9	0	69	0	0	0	11	80	74	94
16		BOGOTÁ DE SANCRISTÓBAL	22	20	0	42	22	0	0	7	0	0	39	0	0	0	0	39	34	41
1		BOGOTÁ DE SANCRISTÓBAL	128	128	20	1,216	870	24	24	75	140	136	1,216	128	0	0	247	1,069	1,091	1,419
1		BOGOTÁ DE SANCRISTÓBAL	49	49	0	98	49	0	0	14	14	0	84	0	0	0	0	98	95	120
2		BOGOTÁ DE SANCRISTÓBAL	227	214	0	441	201	11	0	37	48	50	364	13	0	0	113	477	460	
3		BOGOTÁ DE SANCRISTÓBAL	3	18	0	21	3	1	0	1	0	0	20	0	0	0	0	23	20	24
4		BOGOTÁ DE SANCRISTÓBAL	61	81	2	144	71	1	2	19	22	15	140	0	0	0	44	177	147	
5		BOGOTÁ DE SANCRISTÓBAL	17	21	0	38	17	1	1	11	0	0	28	0	0	0	10	38	40	
6		BOGOTÁ DE SANCRISTÓBAL	10	16	7	33	13	1	4	0	14	7	33	0	0	0	0	44	33	43
7		BOGOTÁ DE SANCRISTÓBAL	34	31	0	65	34	0	0	3	0	0	61	0	0	0	7	68	67	
8		BOGOTÁ DE SANCRISTÓBAL	13	24	2	39	20	2	0	0	12	0	41	0	0	0	14	55	41	
9		BOGOTÁ DE SANCRISTÓBAL	10	17	1	28	10	2	1	1	0	1	26	0	0	0	0	27	28	
10		BOGOTÁ DE SANCRISTÓBAL	0	0	0	0	0	1	1	0	0	0	0	0	0	0	0	0	0	
11		BOGOTÁ DE SANCRISTÓBAL	15	16	0	31	15	0	0	0	0	0	31	0	0	0	0	31	28	31
1		BOGOTÁ DE SANCRISTÓBAL	174	218	9	314	208	7	7	42	80	76	314	218	0	0	174	240	244	324
1		BOGOTÁ DE SANCRISTÓBAL	17	6	0	23	12	0	0	0	0	0	23	0	0	0	0	23	15	21
2		BOGOTÁ DE SANCRISTÓBAL	9	180	2	197	141	0	1	0	23	32	111	0	0	0	0	154	143	187
3		BOGOTÁ DE SANCRISTÓBAL	9	74	0	83	41	0	0	0	17	0	68	0	0	0	12	72	67	
4		BOGOTÁ DE SANCRISTÓBAL	47	43	0	90	54	1	0	13	0	0	70	0	0	0	44	84	100	
5		BOGOTÁ DE SANCRISTÓBAL	14	17	2	33	12	1	0	0	7	0	24	0	0	0	10	31	24	
6		BOGOTÁ DE SANCRISTÓBAL	0	0	0	0	0	0	0	0	0	0	0	0	0	0	0	0	0	
7		BOGOTÁ DE SANCRISTÓBAL	31	22	0	53	31	0	0	10	12	14	44	2	0	0	0	56	44	54
8		BOGOTÁ DE SANCRISTÓBAL	22	18																

**REGISTRO CENTRAL DE LAS PERSONAS
SEGUIMIENTO TEMÁTICO INSTITUCIONAL 2023
INSCRIPCIONES DE HECHOS Y ACCIONES REGISTRALES REALIZADAS
MEL REPORTADO: JUNIO**

ID	M	Departamento / municipio	Activación beneficiaria																				
			Sexo				Edad										Forma						
			Mujeres	Hombrnes	No declarados	Total	años			Jubilados		Jubilados		Jubilados		No declarados		Total	Muñoz	Morco	Castro	Mediana/No declarados	No declarados
0-8	9-18	19-29	30-39	40-49	50-59	60-69	70-79	80-89	90-99	100+	10-19	20-29	30-39	40-49	50-59	60-69	70-79	80-89	90-99	100+			
1		EMBUZETUACAO	1.800	2.234	48	4.079	2.943	119	37	324	243	324	22	41	49	22	4.219	271	8	8	107	3.545	4.219
2		AGUA CALIENTE	47	57	0	104	49	8	0	13	9	12	0	0	0	138	19	0	0	0	19	114	138
3		CHIMELA	100	238	7	345	308	14	4	30	17	21	2	0	0	385	21	0	0	0	0	385	485
4		COLOTO HARO	40	137	1	178	146	4	4	20	14	14	0	0	0	211	3	0	0	0	0	214	211
5		CONCEPCION NUEVA	46	62	0	108	72	0	2	4	17	4	0	0	0	100	10	0	0	0	0	110	100
6		ELICHI	24	86	1	111	66	1	0	0	0	0	0	0	0	111	4	0	0	0	0	115	111
7		HUMBERTUACAO	78	111	0	189	130	10	4	20	14	14	0	0	0	192	0	0	0	0	0	192	192
8		JACOBINA	274	433	2	711	471	12	4	66	70	10	4	0	0	711	12	0	0	0	122	833	711
9		LA DISCOCCION	34	74	2	110	41	0	0	4	11	20	1	0	0	110	19	0	0	0	0	129	110
10		LA LIBERTAD	102	185	1	288	149	0	12	23	26	22	0	0	0	230	18	0	0	0	48	278	230
11		MALACAMACAO	46	41	3	94	47	0	2	0	14	0	0	0	0	61	1	0	0	0	11	72	61
12		MOYAS	24	74	0	98	25	0	0	1	0	0	0	0	0	98	0	0	0	0	12	110	98
13		MOYAS	42	74	1	117	112	0	0	21	21	4	0	0	0	140	14	0	0	0	0	154	140
14		SAN ANTONIO HUELA	1	10	0	11	11	0	0	1	0	0	0	0	0	11	0	0	0	0	0	11	11
15		SAN ANTONIO HUELA	22	33	0	55	27	0	1	1	0	2	0	0	0	42	1	0	0	0	0	43	42
16		SAN ANTONIO HUELA	14	19	0	33	23	0	0	0	0	0	0	0	0	33	0	0	0	0	0	33	33
17		SAN ANTONIO HUELA	49	69	2	120	78	0	0	11	12	13	1	0	0	115	14	0	0	0	0	129	115
18		SAN ANTONIO HUELA	30	40	0	70	33	0	0	0	0	0	0	0	0	70	18	0	0	0	0	88	70
19		SAN ANTONIO HUELA	33	39	2	75	33	0	0	3	4	7	0	0	0	75	19	0	0	0	0	94	75
20		SAN ANTONIO HUELA	92	107	10	209	127	7	4	14	14	0	0	0	0	165	8	0	0	0	0	173	165
21		SAN PEDRO HUELA	44	37	0	81	37	0	0	0	0	0	0	0	0	81	0	0	0	0	0	81	81
22		SAN PEDRO HUELA	42	38	0	80	37	0	0	0	0	0	0	0	0	80	11	0	0	0	0	91	80
23		SAN ANTONIO HUELA	23	37	0	60	30	0	0	4	4	0	0	0	0	60	4	0	0	0	0	64	60
24		SAN ANTONIO HUELA	39	38	0	77	37	0	1	0	12	0	0	0	0	77	12	0	0	0	0	89	77
25		SAN ANTONIO HUELA	39	43	0	82	41	0	0	11	7	0	0	0	0	88	14	0	0	0	0	102	88
26		SAN ANTONIO HUELA	12	30	0	42	12	0	0	0	0	0	0	0	0	42	0	0	0	0	0	42	42
27		SAN ANTONIO HUELA	24	34	0	58	25	0	0	0	4	0	0	0	0	58	4	0	0	0	0	62	58
28		SAN ANTONIO HUELA	14	10	0	24	10	0	0	17	14	0	0	0	0	41	19	0	0	0	0	60	41
29		SAN ANTONIO HUELA	9	12	0	21	10	0	0	0	0	0	0	0	0	21	4	0	0	0	0	25	21
30		SAN ANTONIO HUELA	44	34	0	78	40	0	0	12	12	0	0	0	0	78	18	0	0	0	1	97	78
31		SAN ANTONIO HUELA	11	15	0	26	10	0	0	0	0	0	0	0	0	26	0	0	0	0	0	26	26
32		SAN ANTONIO HUELA	31	41	0	72	34	0	1	4	4	0	0	0	0	72	8	0	0	0	0	80	72
33		SAN ANTONIO HUELA	30	30	1	61	34	0	0	0	0	0	0	0	0	61	1	0	0	0	17	78	61
34		EL SALVADOR	478	717	34	1.229	764	28	22	117	114	107	14	0	0	1.241	49	0	0	0	219	1.460	1.229
1		LA ESTER	114	131	1	246	123	0	0	17	25	14	0	0	0	246	18	0	0	0	0	264	246
2		LA ESTER	102	140	0	242	142	0	0	14	49	23	0	0	0	242	23	0	0	0	48	290	242
3		LA ESTER	39	72	2	113	71	0	1	0	18	20	0	0	0	113	0	0	0	0	22	135	113
4		LA ESTER	67	151	4	242	130	4	4	20	24	24	0	0	0	242	1	0	0	0	64	306	242
5		LA ESTER	148	223	10	371	179	4	0	30	39	26	14	0	0	371	0	0	0	0	131	502	371
16		LA PAZ	447	428	12	1.287	775	27	23	79	100	78	14	0	0	1.287	0	0	0	0	180	1.467	1.287
1		JALAPA	140	441	7	588	404	19	19	36	44	40	0	0	0	588	0	0	0	0	98	686	588
2		MALACAMACAO	28	54	0	82	44	0	0	16	19	0	0	0	0	82	0	0	0	0	27	109	82
3		MALACAMACAO	17	22	0	39	18	0	0	0	0	0	0	0	0	39	0	0	0	0	18	57	39
4		SAN CARLOS ALZATE	23	21	0	44	23	0	0	0	0	0	0	0	0	44	0	0	0	0	0	44	44
5		SAN CARLOS ALZATE	18	31	0	49	18	0	0	0	0	0	0	0	0	49	0	0	0	0	0	49	49
6		SAN CARLOS ALZATE	0	0	0	0	0	0	0	0	0	0	0	0	0	0	0	0	0	0	0	0	0
7		SAN CARLOS ALZATE	0	0	0	0	0	0	0	0	0	0	0	0	0	0	0	0	0	0	0	0	0
8		SAN CARLOS ALZATE	0	0	0	0	0	0	0	0	0	0	0	0	0	0	0	0	0	0	0	0	0
17		LA RIVERA	432	502	24	1.358	837	14	33	134	229	191	49	0	0	1.358	1	13	0	0	429	1.787	1.358
1		AGUA CALIENTE	18	25	1	44	22	0	0	7	7	0	0	0	0	44	0	0	0	0	17	61	44
2		AGUA CALIENTE	20	31	11	62	44	0	0	18	28	14	4	0	0	62	0	0	0	0	44	106	62
3		AGUA CALIENTE	12	21	0	33	19	0	0	0	10	0	0	0	0	33	0	0	0	0	22	55	33
4		AGUA CALIENTE	22	36	0	58	30	0	0	14	11	0	0	0	0	58	0	0	0	0	33	91	58
5		AGUA CALIENTE	28	35	0	63	30	0	0	0	0	0	0	0	0	63	0	0	0	0	14	77	63
6		AGUA CALIENTE	2	4	0	6	3	0	0	0	0	0	0	0	0	6	0	0	0	0	0	6	6
7		AGUA CALIENTE	35	31	0	66	34	0	0	1	18	22	0	0	0	66	0	0	0	0	38	104	66
8		AGUA CALIENTE	20	44	1	65	34	0	1	4	16	11	1	0	0	65	0	0	0	0	14	79	65
9		AGUA CALIENTE	7	18	1	27	11	0	1	3	7	0	0	0	0	27	0	0	0	0	14	41	27
10		AGUA CALIENTE	206	214	0	420	440	0	0	43	72	60	0	0	0	420	1	12	0	0	122	542	420
11		AGUA CALIENTE	30	49	1	80	40	0	0	6	12	10	2	0	0	80	0	0	0	0	28	108	80
12		AGUA CALIENTE	3	9	0	12	4	0	0	1	0	0	0	0	0	12	0	0	0	0	0	12	12
13		AGUA CALIENTE	19	30	2	51	23	0															

**REGISTRO CENTRAL DE LAS PERSONAS
SEGUIMIENTO TEMÁTICO INSTITUCIONAL 2023
INSCRIPCIONES DE NICHOS Y ACTOS REGISTRALES REALIZADAS
MES REPORTADO: JUNIO**

C	M	Departamento / municipio	Nicho										Total					Porcentaje				
			Mujeres	Hombres	No Asignado	Total	Mujer			Hombres		Total	Mujer	Hombres	Total	Mujer	Hombres	Total				
							0 - 2	3 - 8	9 - 18	19 o + de años	20 o + de años								19 o + de años			
14		BOGOTÁ	1,481	2,097	17	3,571	2,097	31	49	191	251	342	31	1,770	176	9	9	19	2,097	3,770		
1		CEDESA	11	21	1	33	19	0	0	0	0	0	0	19	0	0	0	0	33	33		
2		CHALA	89	87	1	177	148	4	1	12	11	13	0	167	17	0	0	1	167	187		
3		CHICHOY	40	19	1	100	62	2	0	12	10	10	0	100	14	0	0	0	114	109		
4		CHICME	46	41	0	108	63	1	0	19	2	0	1	108	10	0	0	0	119	109		
5		CHINCHAS (SHAGHE)	228	244	9	479	369	6	4	27	20	27	0	478	41	0	0	0	433	478		
6		CHINCHÉ	19	28	0	47	32	2	1	4	4	4	0	47	7	0	0	0	54	61		
7		CHINÍ	47	87	2	134	107	7	4	19	10	10	1	144	17	0	0	0	161	164		
8		COCA	167	249	1	417	342	16	12	42	29	31	0	407	49	0	0	10	393	417		
9		COPIA	149	91	0	240	219	4	0	10	20	19	0	242	22	0	0	0	264	240		
10		COPIA	10	124	4	218	148	3	0	27	20	19	0	218	34	0	0	0	252	218		
11		COPIA	4	18	0	22	10	0	1	0	0	0	0	22	0	0	0	0	22	22		
12		COPIA	16	18	0	34	26	0	0	0	0	0	0	34	0	0	0	0	34	34		
13		COPIA	123	121	2	244	193	0	0	17	14	12	0	214	19	0	0	0	233	234		
14		SAN ANDRÉS SUZARAJ	32	30	1	63	46	1	0	0	0	0	0	46	10	0	0	0	56	63		
15		SAN ANTONIO LICHIMANGO	24	16	1	41	27	4	1	11	10	11	0	48	12	0	0	0	60	41		
16		SAN ANTONIO LICHIMANGO	27	18	0	45	34	2	1	0	1	0	0	45	4	0	0	0	49	45		
17		SAN JUAN COCAL	30	31	0	61	42	0	0	1	0	0	0	61	7	0	0	0	68	61		
18		SAN PEDRO JOSOPILAS	14	40	0	100	70	0	0	1	0	0	0	100	7	0	0	0	107	100		
19		SANTA ROSA DEL GUICHÉ	141	214	11	366	244	1	0	27	41	33	14	344	44	0	0	0	388	366		
20		SIFUÁN	176	202	2	380	238	0	0	20	16	19	1	303	32	0	0	0	335	380		
21		SUMAPAZ	22	19	0	41	29	0	0	16	14	14	0	41	12	0	0	0	53	41		
15		BOYACÁ	430	449	3	1,289	796	19	28	124	111	128	19	1,062	11	0	1	218	1,280	1,289		
1		CHIRIQUÍ	29	29	1	59	32	1	0	11	12	7	0	59	1	0	0	0	60	59		
2		EL KIBITZ	24	21	0	45	31	0	0	0	0	0	0	45	2	0	0	0	47	45		
3		NEBÚJO SAN CARLOS	42	38	0	80	51	0	0	14	9	21	1	80	1	0	0	0	81	80		
4		NEBÚJO	227	222	7	456	238	0	14	88	31	76	14	336	4	0	0	0	340	350		
5		SAN ANDRÉS VILLA MICA	34	22	0	56	38	0	0	0	10	7	0	55	0	0	0	0	55	56		
6		SAN PEDRO METALHÁN	18	42	1	61	30	0	0	12	11	0	1	48	0	0	0	0	48	49		
7		SAN MARTÍN (MOTELÉN)	13	13	0	27	22	1	0	0	0	0	0	27	0	0	0	0	27	27		
8		SAN JERÓNIMO	10	11	0	21	14	0	0	0	0	0	0	14	0	0	0	0	14	14		
9		SANTA ROSA VILLA	0	10	0	10	0	0	0	0	0	0	0	10	0	0	0	0	10	10		
16		CACAJONÉS	428	414	4	1,046	609	17	9	114	119	100	11	1,044	42	0	0	218	1,044	1,046		
1		ARICOLA (LA BARRA)	16	20	0	36	22	0	1	4	7	10	1	36	1	0	0	0	37	36		
2		CIUDAD VIEJA	141	136	0	277	230	1	2	16	41	40	0	267	2	0	0	0	269	270		
3		JOCÓNANGO	32	44	0	76	41	1	0	0	0	0	0	71	0	0	0	0	71	74		
4		MEDALLONA (MISALALME)	11	10	1	22	12	0	0	0	0	0	0	21	0	0	0	0	21	21		
5		PEREIRA	11	19	0	30	12	2	0	7	0	4	0	30	0	0	0	0	30	30		
6		SAN ANTONIO HOYÍ (CAJÓN)	20	19	0	39	20	1	1	4	4	0	0	39	1	0	0	0	40	39		
7		SAN BARTOLOMÉ (MISALALME)	10	11	0	21	10	1	1	0	2	4	0	21	1	0	0	0	22	21		
8		SAN JUAN (JOCÓNANGO)	7	7	0	14	6	0	0	1	0	0	0	14	1	0	0	0	15	14		
9		SAN LUCÍA (CACAJONÉS)	24	22	0	46	23	1	0	16	16	4	0	46	0	0	0	0	46	46		
10		SAN MIGUEL (SUCRA)	7	12	0	19	14	1	0	2	0	0	0	19	0	0	0	0	19	19		
11		SANTA CATERINA (SARAHONA)	6	14	0	20	4	0	1	0	2	4	0	20	4	0	0	0	24	20		
12		SANTA LUCÍA (MISALALME)	19	20	1	40	22	1	0	10	0	4	2	37	1	0	0	0	38	37		
13		SANTA ROSA DE ORO	19	21	0	40	26	0	0	7	0	2	1	36	7	0	0	0	43	40		
14		SARAGO (CACAJONÉS)	26	26	1	53	24	2	0	0	0	10	1	48	10	0	0	0	58	53		
15		SANJO DOMINGO (SARAGO)	9	21	0	30	17	0	0	0	7	0	0	30	2	0	0	0	32	30		
16		SARAGO	14	27	0	41	27	1	0	0	0	0	0	41	7	0	0	0	48	41		
21		SAN MARCO	1,404	1,000	18	2,412	1,280	97	61	207	204	101	21	1,079	58	0	0	714	2,404	2,412		
1		AYULA	57	51	0	108	62	4	0	17	14	12	1	104	0	0	0	0	104	108		
2		CAMBIA	22	44	2	70	38	1	0	18	17	18	0	64	0	0	0	0	64	67		
3		COMBACRÁN	89	99	0	188	140	1	0	3	18	10	0	174	0	0	0	0	174	178		
4		CONDOPCON (SUCRA)	114	121	0	235	149	20	7	17	15	10	0	208	0	0	0	0	208	230		
5		EL GUAYAL	10	42	1	53	19	1	0	0	16	0	0	43	0	0	0	0	43	46		
6		EL SARRAZO	18	22	0	40	20	1	1	0	0	0	1	39	0	0	0	0	39	40		
7		ESGORRAL PAUCO (COPECO)	23	49	1	74	30	1	1	14	14	11	0	69	0	0	0	0	69	74		
8		ESCORRAL	11	18	1	30	14	0	1	0	0	0	0	30	0	0	0	0	30	30		
9		LA BLANCA	29	24	0	53	29	0	0	0	4	0	0	43	0	0	0	0	43	43		
10		LA ESCORRAL	28	34	0	62	42	0	1	1	16	17	0	60	0	0	0	0	60	61		
11		MALACORÁN	9	19	1	29	18	0	0	0	0	0	1	29	0	0	0	0	29	29		
12		NEBÚJO (BOYACÁ)	249	240	21	510	420	11	16	61	46	40	4	411	0	0	0	117	444	510		
13		ODOL	24	29	0	53	34	1	0	0	7	0	0	41	0	0	0	0	41	42		
14		PAJAPA	15	17	0	32	18	0	1	0	0	0	0	30	0	0	0	0	30	32		
15		MÓ (SUCRA)	32	45	0	77	49	0	0	20	14	0	1	76	0	0	0	0	76	78		
16		SAN ANTONIO (CACAJONÉS)	2	10	0	12	6	0	0	1	2	0	0	12	0	0	0	0	12	12		
17		SAN CRISTÓBAL (CUCUNZA)	14	20	0	34	18	0	1	0	0	7	0	37	0	0	0	0	37	37		
18		SAN JOSÉ EL ROSCO	9	24	0	33	21	1	1	0	0	0	0	32	0	0	0	0	32	33		
19		SAN JOSÉ (SARAGO)	30	27	0	57	43	2	0	0	4	0	0	57	0	0	0	0	57	57		
20		SAN JORGE	143	27	0	170	91	0	0	4	4	0	0	147	0	0	0	0	147	147		
21		SAN JUAN (SUCRA)	143	249																		

**REGISTRO CENTRAL DE LAS PERSONAS
SEGUIMIENTO TEMÁTICO INSTITUCIONAL 2023
INSCRIPCIONES DE NICHOS Y ACTOS REGISTRALES REALIZADAS
MIS REPORTADO: JUNIO**

O	M	Departamento / municipio	Sexo				Edad							Estado							
			Masculino	Femenino	No definido	Total	Niño			14 a 20 años	21 a 30 años	31 a 40 años	41 años en adelante	No definido	Total	Mayor	Vieja	Capitane	Madres/Padres	No indicado	Total
							0-2	3-9	6-12												
01		SOCCOL	488	710	19	1,205	987	11	12	101	133	131	21	1,209	180	8	8	27	1,083	1,229	
1		COACUAPAN	0	7	0	7	12	0	0	0	0	0	0	12	0	0	0	0	12	12	
2		PARAJUL	70	88	0	158	115	3	0	15	18	0	0	158	22	0	0	0	133	158	
3		YANUACHO	20	20	0	40	24	1	0	2	7	0	0	40	10	0	0	0	30	40	
4		SAN ANTONIO SUANABAL	18	21	0	45	33	0	0	4	1	0	0	45	0	0	0	0	30	45	
5		SAN ANTONIO PALOJO	12	18	0	30	20	0	0	0	2	0	0	30	0	0	0	0	22	30	
6		SAN JOSÉ CHAGUJA	5	5	0	10	10	0	0	0	0	0	0	10	0	0	0	0	10	10	
7		SAN JUAN LA LAGUNA	7	17	0	24	12	0	0	4	5	0	0	24	0	0	0	0	17	24	
8		SAN LUCAS YOLMAY	27	47	0	74	53	1	0	11	12	0	0	74	20	0	0	0	54	74	
9		SAN MARCO LA LAGUNA	0	0	0	0	0	0	0	0	0	0	0	0	0	0	0	0	0	0	
10		SAN PABLO LA LAGUNA	0	17	0	17	12	1	0	0	2	0	0	17	0	0	0	0	12	17	
11		SAN PEDRO LA LAGUNA	0	24	0	24	14	1	0	4	4	0	0	24	0	0	0	0	24	24	
12		SANTA CATERINA WINDACÁN	27	98	12	132	82	3	0	0	8	16	10	132	10	0	0	0	114	132	
13		SANTA CATERINA PALOJO	0	0	0	0	0	0	0	0	0	0	0	0	0	0	0	0	0	0	
14		SANTA CLARA LA LAGUNA	11	22	0	33	12	1	0	0	2	0	0	33	12	0	0	0	21	33	
15		SANTA CRUZ LA LAGUNA	2	12	0	14	7	0	0	0	4	2	0	14	0	0	0	0	12	14	
16		SANTA LUCÍA JAMUL	22	26	0	48	37	0	0	0	0	0	0	48	0	0	0	0	42	48	
17		SANTA MARÍA VERDE	0	0	0	0	0	0	0	0	0	0	0	0	0	0	0	0	0	0	
18		SAN JUAN VILLALBA	30	23	0	53	47	0	0	0	0	0	0	53	0	0	0	0	43	53	
19		SAN JUAN VILLALBA	10	10	0	20	14	0	0	0	0	0	0	20	0	0	0	0	14	20	
20		SAN JUAN VILLALBA	10	10	0	20	14	0	0	0	0	0	0	20	0	0	0	0	14	20	
21		SAN JUAN VILLALBA	10	10	0	20	14	0	0	0	0	0	0	20	0	0	0	0	14	20	
22		SAN JUAN VILLALBA	10	10	0	20	14	0	0	0	0	0	0	20	0	0	0	0	14	20	
23		SAN JUAN VILLALBA	10	10	0	20	14	0	0	0	0	0	0	20	0	0	0	0	14	20	
24		SAN JUAN VILLALBA	10	10	0	20	14	0	0	0	0	0	0	20	0	0	0	0	14	20	
25		SAN JUAN VILLALBA	10	10	0	20	14	0	0	0	0	0	0	20	0	0	0	0	14	20	
26		SAN JUAN VILLALBA	10	10	0	20	14	0	0	0	0	0	0	20	0	0	0	0	14	20	
27		SAN JUAN VILLALBA	10	10	0	20	14	0	0	0	0	0	0	20	0	0	0	0	14	20	
28		SAN JUAN VILLALBA	10	10	0	20	14	0	0	0	0	0	0	20	0	0	0	0	14	20	
29		SAN JUAN VILLALBA	10	10	0	20	14	0	0	0	0	0	0	20	0	0	0	0	14	20	
30		SAN JUAN VILLALBA	10	10	0	20	14	0	0	0	0	0	0	20	0	0	0	0	14	20	
31		SAN JUAN VILLALBA	10	10	0	20	14	0	0	0	0	0	0	20	0	0	0	0	14	20	
32		SAN JUAN VILLALBA	10	10	0	20	14	0	0	0	0	0	0	20	0	0	0	0	14	20	
33		SAN JUAN VILLALBA	10	10	0	20	14	0	0	0	0	0	0	20	0	0	0	0	14	20	
34		SAN JUAN VILLALBA	10	10	0	20	14	0	0	0	0	0	0	20	0	0	0	0	14	20	
35		SAN JUAN VILLALBA	10	10	0	20	14	0	0	0	0	0	0	20	0	0	0	0	14	20	
36		SAN JUAN VILLALBA	10	10	0	20	14	0	0	0	0	0	0	20	0	0	0	0	14	20	
37		SAN JUAN VILLALBA	10	10	0	20	14	0	0	0	0	0	0	20	0	0	0	0	14	20	
38		SAN JUAN VILLALBA	10	10	0	20	14	0	0	0	0	0	0	20	0	0	0	0	14	20	
39		SAN JUAN VILLALBA	10	10	0	20	14	0	0	0	0	0	0	20	0	0	0	0	14	20	
40		SAN JUAN VILLALBA	10	10	0	20	14	0	0	0	0	0	0	20	0	0	0	0	14	20	
41		SAN JUAN VILLALBA	10	10	0	20	14	0	0	0	0	0	0	20	0	0	0	0	14	20	
42		SAN JUAN VILLALBA	10	10	0	20	14	0	0	0	0	0	0	20	0	0	0	0	14	20	
43		SAN JUAN VILLALBA	10	10	0	20	14	0	0	0	0	0	0	20	0	0	0	0	14	20	
44		SAN JUAN VILLALBA	10	10	0	20	14	0	0	0	0	0	0	20	0	0	0	0	14	20	
45		SAN JUAN VILLALBA	10	10	0	20	14	0	0	0	0	0	0	20	0	0	0	0	14	20	
46		SAN JUAN VILLALBA	10	10	0	20	14	0	0	0	0	0	0	20	0	0	0	0	14	20	
47		SAN JUAN VILLALBA	10	10	0	20	14	0	0	0	0	0	0	20	0	0	0	0	14	20	
48		SAN JUAN VILLALBA	10	10	0	20	14	0	0	0	0	0	0	20	0	0	0	0	14	20	
49		SAN JUAN VILLALBA	10	10	0	20	14	0	0	0	0	0	0	20	0	0	0	0	14	20	
50		SAN JUAN VILLALBA	10	10	0	20	14	0	0	0	0	0	0	20	0	0	0	0	14	20	
51		SAN JUAN VILLALBA	10	10	0	20	14	0	0	0	0	0	0	20	0	0	0	0	14	20	
52		SAN JUAN VILLALBA	10	10	0	20	14	0	0	0	0	0	0	20	0	0	0	0	14	20	
53		SAN JUAN VILLALBA	10	10	0	20	14	0	0	0	0	0	0	20	0	0	0	0	14	20	
54		SAN JUAN VILLALBA	10	10	0	20	14	0	0	0	0	0	0	20	0	0	0	0	14	20	
55		SAN JUAN VILLALBA	10	10	0	20	14	0	0	0	0	0	0	20	0	0	0	0	14	20	
56		SAN JUAN VILLALBA	10	10	0	20	14	0	0	0	0	0	0	20	0	0	0	0	14	20	
57		SAN JUAN VILLALBA	10	10	0	20	14	0	0	0	0	0	0	20	0	0	0	0	14	20	
58		SAN JUAN VILLALBA	10	10	0	20	14	0	0	0	0	0	0	20	0	0	0	0	14	20	
59		SAN JUAN VILLALBA	10	10	0	20	14	0	0	0	0	0	0	20	0	0	0	0	14	20	
60		SAN JUAN VILLALBA	10	10	0	20	14	0	0	0	0	0	0	20	0	0	0	0	14	20	
61		SAN JUAN VILLALBA	10	10	0	20	14	0	0	0	0	0	0	20	0	0	0	0	14	20	
62		SAN JUAN VILLALBA	10	10	0	20	14	0	0	0	0	0	0	20	0	0	0	0	14	20	
63		SAN JUAN VILLALBA	10	10	0	20	14	0	0	0	0	0	0	20	0	0	0	0	14	20	
64		SAN JUAN VILLALBA	10	10	0	20	14	0	0	0	0	0	0	20	0	0	0	0	14	20	
65		SAN JUAN VILLALBA	10	10	0	20	14	0	0	0	0	0	0	20	0	0	0	0	14	20	
66		SAN JUAN VILLALBA	10	10	0	20	14	0	0	0	0	0	0	20	0	0	0	0	14	20	
67		SAN JUAN VILLALBA	10	10	0	20	14	0	0	0	0	0	0	20	0	0	0	0	14	20	
68		SAN JUAN VILLALBA	10	10	0	20	14	0	0	0	0	0	0	20	0	0	0	0	14	20	
69		SAN JUAN VILLALBA	10	10	0	20	14	0	0	0	0	0	0	20	0	0	0	0	14	20	
70		SAN JUAN VILLALBA	10	10	0	20	14	0	0	0	0	0	0	20	0	0	0	0	14	20	
71		SAN JUAN VILLALBA	10	10	0																

ANEXO IV

ANEXO V

**REGISTRO CENTRAL DE LAS PERSONAS
SEGUIMIENTO TEMÁTICO INSTITUCIONAL 2023
INSCRIPCIONES DE NACIMIENTO REALIZADAS
MES REPORTADO: JUNIO**

D	M	Departamento / Municipio	Sexo				Población beneficiada											Total
			Mujeres	Hombres	No definido	Total	Edad							Juventud	Adultos	Tercera Edad 65 años en adelante	No definido	
							0	1	2	3	4	5	6-13					
		República de Guatemala	13,521	14,258	0	27,554	25,434	374	244	209	168	120	433	239	84	8	0	27,554
		ABA VERAPAZ	1,144	1,211	0	2,377	2,274	0	1	0	0	0	0	0	0	0	0	2,377
	1	CHIMEL	40	38	0	78	78	0	0	0	0	0	0	0	0	0	0	78
	2	CHISRE	15	13	0	27	27	0	0	0	0	0	0	0	0	0	0	27
	3	COMAY	63	71	0	134	134	0	0	0	0	0	0	0	0	0	0	134
	4	MAY BARTOLOMÉ DE LAS CAJAS	337	343	0	680	680	0	0	0	0	0	0	0	0	0	0	680
	5	LIMÓN	171	180	0	354	354	0	0	0	0	0	0	0	0	0	0	354
	6	PAHOJ	14	14	0	28	28	0	0	0	0	0	0	0	0	0	0	28
	7	RAKUNÁ	64	68	0	130	130	0	0	0	0	0	0	0	0	0	0	130
	8	SAN CRISTÓBAL VERAPAZ	9	11	0	20	20	0	0	0	0	0	0	0	0	0	0	20
	9	SAN JUAN CHAMECO	73	65	0	138	138	0	0	0	0	0	0	0	0	0	0	138
	10	SAN MIGUEL TUCURÚ	50	50	0	100	100	0	0	0	0	0	0	0	0	0	0	100
	11	SAN PEDRO CARCHÁ	88	88	0	173	173	0	1	0	0	0	0	0	0	0	0	173
	12	SANTA CATALINA LA TINTA	84	94	0	178	178	0	0	0	0	0	0	0	0	0	0	178
	13	SANTA CRUZ VERAPAZ	20	24	0	44	44	0	0	0	0	0	0	0	0	0	0	44
	14	SANTA MARÍA CAYAHÓN	92	94	0	186	186	0	0	0	0	0	0	0	0	0	0	186
	15	SIYAHÚ	29	28	0	58	58	0	0	0	0	0	0	0	0	0	0	58
	16	TACTIC	15	21	0	34	34	0	0	0	0	0	0	0	0	0	0	34
	17	TAMAHÚ	43	38	0	81	81	0	0	0	0	0	0	0	0	0	0	81
		BAJA VERAPAZ	240	260	0	500	500	0	0	0	0	0	0	0	0	0	0	500
	1	CIBULCO	32	29	0	61	61	0	0	0	0	0	0	0	0	0	0	61
	2	GRANADÓS	9	7	0	16	16	0	0	0	0	0	0	0	0	0	0	16
	3	PURULÁ	8	10	0	18	18	0	0	0	0	0	0	0	0	0	0	18
	4	FABRAL	30	44	0	74	74	0	0	0	0	0	0	0	0	0	0	74
	5	SALAMA	18	18	0	34	34	0	0	0	0	0	0	0	0	0	0	34
	6	SAN JERÓNIMO	128	137	0	265	265	0	0	0	0	0	0	0	0	0	0	265
	7	SAN MIGUEL CHICÁN	7	3	0	10	10	0	0	0	0	0	0	0	0	0	0	10
	8	SANTA CRUZ EL CUEL	10	8	0	18	18	0	0	0	0	0	0	0	0	0	0	18
		CHIMALTENANGO	819	829	0	1,648	1,648	0	0	0	0	0	0	0	0	0	0	1,648
	1	ACATEQUAN	14	23	0	39	39	0	0	0	0	0	0	0	0	0	0	39
	2	CHIMALTENANGO	88	84	0	164	164	0	0	0	0	0	0	0	0	0	0	164
	3	EL TEJAR	24	27	0	51	51	0	0	0	0	0	0	0	0	0	0	51
	4	PARRAMOS	23	22	0	44	44	0	0	0	0	0	0	0	0	0	0	44
	5	PATOCÁ	4	18	0	24	24	0	0	0	0	0	0	0	0	0	0	24
	6	PATZÚN	25	34	0	59	59	0	0	0	0	0	0	0	0	0	0	59
	7	POCHUCA	42	30	0	72	72	0	0	0	0	0	0	0	0	0	0	72
	8	SAN ANDRÉS OTZAPÁ	3	4	0	7	7	0	0	0	0	0	0	0	0	0	0	7
	9	SAN JOSÉ POAGUÁ	35	23	0	58	58	0	0	0	0	0	0	0	0	0	0	58
	10	SAN JUAN COMALAPA	25	19	0	44	44	0	0	0	0	0	0	0	0	0	0	44
	11	SAN MARTÍN JILOTEPEC	63	67	0	129	129	0	0	0	0	0	0	0	0	0	0	129
	12	SAN PEDRO VERDECAYÁ	22	10	0	32	32	0	0	0	0	0	0	0	0	0	0	32
	13	SANTA APOLONIA	4	3	0	6	6	0	0	0	0	0	0	0	0	0	0	6
	14	SANTA CRUZ SALAHYÁ	118	101	0	219	219	0	0	0	0	0	0	0	0	0	0	219
	15	TECÁN GUATEMALA	27	22	0	49	49	0	0	0	0	0	0	0	0	0	0	49
	16	TARASCOSA	14	19	0	33	33	0	0	0	0	0	0	0	0	0	0	33
		CHIQUEMULA	344	348	0	712	704	0	0	0	0	0	2	1	1	0	712	
	1	CAMOTÁN	44	44	0	88	88	0	0	0	0	0	0	0	0	0	0	88
	2	CHIQUEMULA	178	180	0	340	339	0	0	0	0	0	1	0	0	0	0	340
	3	CONCEPCIÓN LAS MINAS	4	4	0	8	8	0	0	0	0	0	0	0	0	0	0	8
	4	ENCUPELAS	31	33	0	64	63	0	0	0	0	0	0	0	1	0	0	64
	5	PAKA	11	10	0	21	22	0	0	0	0	0	1	0	0	0	0	24
	6	JOCITÁN	47	25	0	72	72	0	0	0	0	0	0	0	0	0	0	72
	7	OLIPA	24	18	0	42	42	0	0	0	0	0	0	0	0	0	0	42
	8	QUEZALTEPEQUE	7	8	0	15	15	0	0	0	0	0	0	0	0	0	0	15
	9	SAN JACINTO	5	8	0	13	13	0	0	0	0	0	0	0	0	0	0	13
	10	SAN JOSÉ LA ARADA	5	1	0	6	6	0	0	0	0	0	0	0	0	0	0	6
	11	SAN JUAN EXTÓN	8	10	0	18	18	0	0	0	0	0	0	0	0	0	0	18
		EL PROGRESO	119	129	0	244	244	0	0	0	0	0	0	0	0	0	0	244
	1	EL JICARÓ	7	1	0	8	8	0	0	0	0	0	0	0	0	0	0	8
	2	GUASTATUYÁ	65	71	0	134	134	0	0	0	0	0	0	0	0	0	0	134
	3	MORAZÁN	3	3	0	6	6	0	0	0	0	0	0	0	0	0	0	6
	4	SAN AGUSTÍN ACASAGUATLÁN	19	22	0	41	41	0	0	0	0	0	0	0	0	0	0	41
	5	SAN ANTONIO LA PAZ	4	4	0	10	10	0	0	0	0	0	0	0	0	0	0	10
	6	SAN CRISTÓBAL ACASAGUATLÁN	4	2	0	6	6	0	0	0	0	0	0	0	0	0	0	6
	7	SANARAT	15	19	0	34	34	0	0	0	0	0	0	0	0	0	0	34
	8	SANABE	0	3	0	3	3	0	0	0	0	0	0	0	0	0	0	3
		ESCUMULA	609	614	0	1,223	1,223	0	0	0	0	0	1	0	1	0	0	1,223
	1	COCHUILA	200	210	0	410	409	0	0	0	0	0	1	0	0	0	0	410
	2	GUANAGAZARA	16	9	0	27	27	0	0	0	0	0	0	0	0	0	0	27
	3	OTZÁ	6	11	0	14	14	0	0	0	0	0	0	0	0	0	0	14
	4	LA DEMOCRACIA	15	18	0	30	30	0	0	0	0	0	0	0	0	0	0	30
	5	LA GOMERA	21	23	0	44	44	0	0	0	0	0	0	0	0	0	0	44
	6	MASALUA	29	24	0	47	47	0	0	0	0	0	0	0	0	0	0	47
	7	NUOVA CONCEPCIÓN	40	48	0	88	88	0	0	0	0	0	0	0	0	0	0	88
	8	PALÍN	34	32	0	64	64	0	0	0	0	0	0	0	0	0	0	64
	9	PURTO SAN JOSÉ	41	35	0	74	74	0	0	0	0	0	0	0	0	0	0	74
	10	SAN VICENTE PACAYÁ	12	8	0	20	20	0	0	0	0	0	0	0	0	0	0	20
	11	SANTA LUCÍA CORRALBAHAGUA	74	71</														

**REGISTRO CENTRAL DE LAS PERSONAS
SEGUIMIENTO TEMÁTICO INSTITUCIONAL 2023
INSCRIPCIONES DE NACIMIENTO REALIZADAS
MES REPORTADO: JUNIO**

D	M	Departamento / Municipio	Sexo				Población beneficiaria												
			Mujeres	Hombres	No definido	Total	Niños						Juventud	Adultos	Tercera Edad 65 años en adelante	No definido	Total		
							0	1	2	3	4	5						6-13	14-20
16		SACATEPÉQUEZ	271	267	0	538	694	0	0	0	0	0	0	1	1	0	0	0	538
	1	ANPOCA GUATEMALA	17	23	0	40	40	0	0	0	0	0	0	0	0	0	0	0	40
	2	CASADO VIEJA	13	94	0	204	203	0	0	0	0	0	0	1	0	0	0	0	204
	3	JOCOTENANGO	17	16	0	33	33	0	0	0	0	0	0	0	0	0	0	0	33
	4	MAGDALENA MELFAZ ALTAZ	2	13	0	15	15	0	0	0	0	0	0	0	0	0	0	0	15
	5	PAITORES	4	8	0	12	12	0	0	0	0	0	0	0	0	0	0	0	12
	6	SAN ANTONIO AGUAS CALIENTE	13	5	0	18	18	0	0	0	0	0	0	0	0	0	0	0	18
	7	SAN BARTOLOMÉ MELFAZ ALTAZ	2	3	0	5	5	0	0	0	0	0	0	0	0	0	0	0	5
	8	SAN JUAN ALOTEHUANGO	3	4	0	7	7	0	0	0	0	0	0	0	0	0	0	0	7
	9	SAN LUCAS SACATEPÉQUEZ	12	16	0	28	27	0	0	0	0	0	0	1	0	0	0	0	28
	10	SAN MOISÉ DUÉÑAS	4	3	0	7	7	0	0	0	0	0	0	0	0	0	0	0	7
	11	SANTA CATARINA BARAHONA	0	1	0	1	1	0	0	0	0	0	0	0	0	0	0	0	1
	12	SANTA LUCÍA MELFAZ ALTAZ	7	15	0	22	22	0	0	0	0	0	0	0	0	0	0	0	22
	13	SANTA MARÍA DE JESÚS	10	18	0	28	28	0	0	0	0	0	0	0	0	0	0	0	28
	14	SANRADO SACATEPÉQUEZ	19	16	0	35	35	0	0	0	0	0	0	0	0	0	0	0	35
	15	SANTO DOMINGO VEHACÓ	6	7	0	13	13	0	0	0	0	0	0	0	0	0	0	0	13
	16	SANRADO	26	25	0	51	51	0	0	0	0	0	0	0	0	0	0	0	51
17		SAN MARCOS	662	741	0	1403	1770	0	0	0	1	1	0	0	0	0	0	0	1403
	1	AYULÁ	21	18	0	39	35	0	0	0	0	0	0	1	0	0	0	0	39
	2	CAFARNA	11	16	0	27	27	0	0	0	0	0	0	0	0	0	0	0	27
	3	COMANACILLO	60	66	0	126	126	0	0	0	0	0	0	0	0	0	0	0	126
	4	CONCEPCIÓN TUTUMÁ	24	23	0	47	47	0	0	0	0	0	0	0	0	0	0	0	47
	5	EL QUIZAL	2	4	0	6	6	0	0	0	0	0	0	0	0	0	0	0	6
	6	EL TUMBADOR	6	17	0	23	23	0	0	0	0	0	0	0	0	0	0	0	23
	7	ESQUILAS PALO GORDO	19	23	0	42	42	0	0	0	0	0	0	0	0	0	0	0	42
	8	ICHIGUÁN	8	8	0	16	16	0	0	0	0	0	0	0	0	0	0	0	16
	9	LA BLANCA	19	18	0	37	37	0	0	0	0	0	0	0	0	0	0	0	37
	10	LA REFORMA	12	20	0	32	32	0	0	0	0	0	0	0	0	0	0	0	32
	11	MALACATÁN	6	9	0	15	15	0	0	0	0	0	0	0	0	0	0	0	15
	12	NEVO PROGRESO	162	199	0	360	352	0	0	0	1	1	3	3	0	0	0	0	360
	13	OCOS	16	10	0	26	26	0	0	0	0	0	0	0	0	0	0	0	26
	14	PAJAMA	4	3	0	7	13	0	0	0	0	0	0	0	0	0	0	0	13
	15	RED BLANCO	28	20	0	48	45	0	0	0	0	0	0	0	0	0	0	0	45
	16	SAN ANTONIO SACATEPÉQUEZ	2	3	0	5	5	0	0	0	0	0	0	0	0	0	0	0	5
	17	SAN CRISTÓBAL CUCHO	9	9	0	18	17	0	0	0	0	0	0	1	0	0	0	0	18
	18	SAN JOSÉ EL RODEO	8	12	0	20	20	0	0	0	0	0	0	0	0	0	0	0	20
	19	SAN JOSÉ CUERTEMAM	14	17	0	31	31	0	0	0	0	0	0	0	0	0	0	0	31
	20	SAN LORENDO	11	17	0	28	28	0	0	0	0	0	0	0	0	0	0	0	28
	21	SAN MARCOS	133	136	0	269	269	0	0	0	0	0	0	0	0	0	0	0	269
	22	SAN MIGUEL UXTATLÁN	43	29	0	72	64	0	0	0	0	0	0	0	0	0	0	0	64
	23	SAN PABLO	17	14	0	31	31	0	0	0	0	0	0	0	0	0	0	0	31
	24	SAN RAFAEL SACATEPÉQUEZ	20	42	0	62	59	0	0	0	0	0	0	0	0	0	0	0	59
	25	SAN RAFAEL PE DE LA CUESTA	4	11	0	15	17	0	0	0	0	0	0	0	0	0	0	0	17
	26	IBERÁ	7	10	0	17	17	0	0	0	0	0	0	0	0	0	0	0	17
	27	IPACAMA	23	27	0	50	52	0	0	0	0	0	0	0	0	0	0	0	52
	28	TACANÁ	43	27	0	70	117	0	0	0	0	0	0	0	0	0	0	0	117
	29	TASIMULCO	38	35	0	73	73	0	0	0	0	0	0	0	0	0	0	0	73
	30	TEJULA	38	30	0	68	69	0	0	0	0	0	0	0	0	0	0	0	69
18		SANTA ROSA	313	297	0	610	618	0	1	1	0	0	1	2	0	0	0	0	618
	1	SARBERENYA	13	13	0	26	26	0	0	0	0	0	0	0	0	0	0	0	26
	2	CASILLAS	2	2	0	4	4	0	0	0	0	0	0	0	0	0	0	0	4
	3	CHICUMULLA	24	21	0	45	44	0	0	0	0	0	0	0	1	0	0	0	45
	4	CULAPA	211	203	0	414	414	0	0	0	0	0	0	0	0	0	0	0	414
	5	GUAZACAPÁN	7	5	0	12	12	0	0	0	0	0	0	0	0	0	0	0	12
	6	NEVA SANTA ROSA	9	13	0	22	17	0	1	1	0	0	1	2	0	0	0	0	22
	7	ORATORIO	9	8	0	17	17	0	0	0	0	0	0	0	0	0	0	0	17
	8	PUEBLO NUEVO VIÑAS	8	4	0	12	9	0	0	0	0	0	0	0	0	0	0	0	9
	9	SAN JUAN TEGUACÓ	2	5	0	7	7	0	0	0	0	0	0	0	0	0	0	0	7
	10	SAN RAFAEL LAS FLORES	8	8	0	16	12	0	0	0	0	0	0	0	0	0	0	0	12
	11	SANTA CRUZ NARANJO	2	1	0	3	2	0	0	0	0	0	0	0	1	0	0	0	3
	12	SANTA MARÍA DE JATÁN	2	1	0	3	3	0	0	0	0	0	0	0	0	0	0	0	3
	13	SANTA ROSA DE LIMA	4	3	0	7	11	0	0	0	0	0	0	0	0	0	0	0	11
	14	TANISCO	22	12	0	34	35	0	0	0	0	0	0	0	0	0	0	0	35
19		SOLOLA	351	321	0	672	663	0	0	0	0	0	0	0	0	0	0	0	663
	1	CONCEPCIÓN	8	7	0	15	12	0	0	0	0	0	0	0	0	0	0	0	12
	2	HANULÁ	54	52	0	106	106	0	0	0	0	0	0	0	0	0	0	0	106
	3	PANAJACHE	18	13	0	31	30	0	0	0	0	0	0	0	0	0	0	0	30
	4	SAN ANDRÉS TENETABAJ	8	12	0	20	20	0	0	0	0	0	0	0	0	0	0	0	20
	5	SAN ANTONIO PALOPÓ	8	10	0	18	16	0	0	0	0	0	0	0	0	0	0	0	16
	6	SAN JOSÉ CHACHYÁ	2	4	0	6	6	0	0	0	0	0	0	0	0	0	0	0	6
	7	SAN JUAN LA LAGUNA	4	4	0	8	8	0	0	0	0	0	0	0	0	0	0	0	8
	8	SAN LUCAS TOLIMÁN	17	29	0	46	46	0	0	0	0	0	0	0	0	0	0	0	46
	9	SAN MARCOS LA LAGUNA	2	1	0	3	3	0	0	0	0	0	0	0	0	0	0	0	3
	10	SAN PABLO LA LAGUNA	2	4	0	6	6	0	0	0	0	0	0	0	0	0	0	0	6
	11	SAN PEDRO LA LAGUNA	6	7	0	13	13	0	0	0	0	0	0	0	0	0	0	0	13
	12	SANTA CATARINA UXTATLÁN																	

ANEXO VI

REGISTRO CENTRAL DE LAS PERSONAS
SEGUIMIENTO TEMÁTICO INSTRUCIONAL 2023
INSCRIPCIONES EXTEMPORÁNEAS DE NACIMIENTO REALIZADAS
MES REPORTADO: JUNIO

D	M	Departamento / municipio	Sexo				Población beneficiada												
			Mujeres	Hombres	No definido	Total	NIPOs							Jovenes 14 a 30 años	Adultos 31 a 45 años	Tercera Edad 46 años en adelante	No definido	Total	
							0	1	2	3	4	5	6 - 13						
		República de Guatemala	2,714	2,444	0	5,158	3,390	725	262	325	124	79	208	128	8	48	0	0	5,370
1		Alta Verapaz	470	412	0	882	433	123	37	23	124	7	6	12	3	8	0	0	882
	1	Cobán	23	23	0	46	31	7	4	0	0	0	0	0	0	0	0	0	46
	2	Chimé	7	4	0	11	7	2	2	0	0	0	0	0	0	0	0	0	11
	3	Chicé	41	21	0	62	46	4	2	3	0	1	8	1	0	0	0	0	62
	4	Cibán	48	49	0	97	49	9	11	4	1	1	1	0	0	1	0	0	97
	5	Itzamal de los Caves	29	18	0	47	34	5	3	1	0	0	1	0	1	0	0	0	47
	6	Lanquín	11	11	0	22	12	7	0	1	1	0	0	0	0	1	0	0	22
	7	Parajé	30	46	0	76	65	17	7	1	1	1	2	0	0	2	0	0	76
	8	Rasún	7	2	0	9	6	0	1	0	0	0	2	0	0	0	0	0	9
	9	San Cristóbal Verapaz	2	8	0	7	4	1	0	0	0	0	0	0	0	0	0	0	7
	10	San Juan Chamelco	14	9	0	23	20	2	2	1	0	0	0	0	0	0	0	0	23
	11	San Pedro Carchá	110	122	0	238	180	40	18	12	4	3	0	4	2	0	0	0	238
	12	Santa Catarina La Reforma	29	30	0	59	40	11	5	1	0	0	1	1	0	0	0	0	59
	13	Sancti Spiritus	2	3	0	7	4	0	1	0	0	0	0	0	0	0	0	0	7
	14	Sanahú	40	31	0	71	50	16	1	2	8	8	0	0	4	0	0	0	71
	15	Sacubá	1	7	0	8	6	0	0	0	0	0	0	0	0	0	0	0	8
	16	Sanahú	3	1	0	4	4	0	0	0	0	0	0	0	0	0	0	0	4
	17	Socotá	47	29	0	76	71	3	1	0	0	0	0	0	1	0	0	0	76
2		Baja Verapaz	43	37	0	80	40	16	4	2	0	0	0	0	0	0	0	0	80
	1	Cabán	10	8	0	18	11	2	1	0	0	0	0	0	1	0	0	0	18
	2	El Ceil	0	1	0	1	1	0	0	0	0	0	0	0	0	0	0	0	1
	3	Granadón	2	2	0	4	3	1	0	0	0	0	0	0	0	0	0	0	4
	4	Punhú	29	29	0	58	45	7	5	0	0	0	0	0	1	0	0	0	58
	5	Subulá	0	3	0	3	3	0	0	0	0	0	0	0	0	0	0	0	3
	6	Solomé	1	0	0	1	1	0	0	0	0	0	0	0	0	0	0	0	1
	7	San Miguel Chetum	1	0	0	1	1	0	0	0	0	0	0	0	0	0	0	0	1
3		Chimaltenango	41	47	0	88	38	10	4	8	4	2	3	1	1	0	0	0	88
	1	Acatechango	0	1	0	1	1	0	0	0	0	0	0	0	0	0	0	0	1
	2	Chimaltenango	8	30	0	38	6	4	2	2	0	1	0	0	1	0	0	0	38
	3	Corralán	4	1	0	5	4	1	0	0	0	0	0	0	0	0	0	0	5
	4	El Tzuc	1	1	0	2	1	0	0	0	1	0	0	0	0	0	0	0	2
	5	Patzún	1	3	0	4	3	1	0	0	1	0	0	0	0	0	0	0	4
	6	Patzún	0	4	0	4	7	0	0	0	1	0	1	0	0	0	0	0	9
	7	Pochuta	1	1	0	2	1	0	0	0	0	0	0	1	0	0	0	0	2
	8	San Andrés Itzapa	0	1	0	1	1	0	0	0	0	0	0	0	0	0	0	0	1
	9	San Martín Jucutepetén	2	5	0	7	5	1	1	0	0	0	0	0	0	0	0	0	7
	10	Sanja Ajc'ché	9	0	0	9	7	1	0	1	0	0	0	0	0	0	0	0	9
	11	Sancti Spiritus	0	2	0	2	1	0	1	0	0	0	0	0	0	0	0	0	2
	12	Tecpán Guatemala	10	10	0	20	19	2	2	2	1	1	2	0	0	0	0	0	20
	13	Wec'hech	1	2	0	3	3	0	0	0	0	0	0	0	0	0	0	0	3
	14	Xocoyot	1	0	0	1	1	0	0	0	0	0	0	0	0	0	0	0	1
4		Chiquimula	34	88	0	122	108	27	13	11	0	0	8	2	1	2	0	0	122
	1	Comalá	9	10	0	19	19	1	2	0	0	0	0	0	0	1	0	0	19
	2	Chiquimula	27	27	0	54	37	8	8	8	0	0	0	1	0	0	0	0	54
	3	Concepción Las Minas	2	0	0	2	0	1	0	1	0	0	0	0	0	0	0	0	2
	4	Escuintla	0	0	0	0	0	1	0	1	0	0	0	0	0	0	0	0	0
	5	Esch	0	2	0	2	0	1	0	1	0	0	0	0	0	0	0	0	2
	6	Jocotán	37	30	0	67	37	14	6	1	0	0	2	1	1	1	0	0	67
	7	Opus	0	4	0	4	4	0	0	0	0	0	0	0	0	0	0	0	4
	8	Quezaltenango	1	4	0	5	2	2	0	1	0	0	0	0	0	0	0	0	5
	9	San Jacinto	1	1	0	2	2	0	0	0	0	0	0	0	0	0	0	0	2
	10	San Juan Ermita	0	2	0	2	0	0	0	1	0	0	0	0	0	0	0	0	2
5		El Progreso	10	4	0	14	11	2	0	3	0	0	0	1	0	0	0	0	14
	1	El Ceil	0	0	0	0	0	0	0	0	0	0	0	0	0	0	0	0	0
	2	Guaymá	2	1	0	3	0	1	0	2	0	0	0	0	0	0	0	0	3
	3	San Agustín Acasagastán	2	1	0	3	3	0	0	0	0	0	0	0	0	0	0	0	3
	4	San Antonio La Paz	0	0	0	0	1	0	0	0	0	0	0	0	0	0	0	0	0
	5	San Cristóbal Acasagastán	0	1	0	1	1	0	0	0	0	0	0	0	0	0	0	0	1
	6	Sancti Spiritus	0	0	0	0	0	1	0	0	0	0	0	0	0	0	0	0	0
	7	Sochobá	0	1	0	1	1	0	0	0	0	0	0	0	0	0	0	0	1
6		Escuintla	103	111	0	214	104	30	19	9	10	7	27	3	0	4	0	0	214
	1	Escuintla	38	14	0	52	19	7	8	3	1	0	0	0	0	0	0	0	52
	2	Guaymas	2	2	0	4	4	0	0	0	0	0	0	0	0	0	0	0	4
	3	Itzapa	1	2	0	3	3	0	0	0	0	0	0	0	0	0	0	0	3
	4	La Democracia	1	2	0	3	3	1	0	0	0	0	0	0	0	0	0	0	3
	5	La Garma	4	4	0	12	6	1	1	0	0	0	0	0	0	1	0	0	12
	6	Matagua	11	9	0	19	12	2	0	1	1	2	0	0	0	1	0	0	19
	7	Mujer Concepción	4	11	0	15	7	0	1	0	2	1	0	1	0	0	0	0	15
	8	Paín	10	8	0	18	10	0	0	1	1	0	1	0	0	0	0	0	18
	9	San José	9	4	0	13	8	1	4	0	1	0	1	1	0	0	0	0	13
	10	San Vicente Pacaya	2	2	0	4	3	0	0	0	0	0	1	0	0	0	0	0	4
	11	Santa Lucía Cotzumalguaz	30	0	0	30	19	12	3	3	3	3	17	1	0	1	0	0	47
	12	Sochobá	1	9	0	9	2	3	1	1	1	1	0	0	0	0	0	0	9
	13	Tiquisá	2	4	0	6	0	2	0	0	0	0	1	0	0	0	0	0	6
	14	Tzucubá	6	8	0	14													

REGISTRO CENTRAL DE LAS PERSONAS
SEGUIMIENTO TEMÁTICO INSTITUCIONAL 2003
INSCRIPCIONES EXTEMPORÁNEAS DE NACIMIENTO REALIZADAS
MES REPORTADO: JUNIO

D	M	Departamento / municipio	Sexo				Población beneficiada												
			Mujeres	Hombres	No definido	Total	Edad							Jovenes 14 a 30 años	Adultos 31 a 40 años	Tercera Edad 41 años en adelante	No definido	Total	
							0	1	2	3	4	5	6 - 12						
7		Quetzaltenango	304	277	0	581	241	92	52	38	14	8	31	17	8	8	0	0	581
	1	Araucán	12	12	0	24	14	2	2	2	0	0	2	0	0	0	0	0	24
	2	Chimulú	12	8	0	20	9	2	1	0	0	0	1	1	1	1	2	0	20
	3	Escuintla	2	2	0	4	2	0	0	0	0	0	0	2	0	0	0	0	4
	4	Guatemala	189	143	0	332	148	47	24	23	9	2	12	9	4	0	0	0	332
	5	Mocón	19	11	0	30	12	3	3	1	0	2	3	2	0	0	0	0	30
	6	Patulul	3	10	0	13	12	1	0	0	0	0	1	1	0	0	0	0	13
	7	Petapa	10	7	0	17	12	2	2	1	1	0	3	0	0	1	0	0	17
	8	San José del Golfo	1	1	0	2	1	1	0	0	0	0	0	0	0	0	0	0	2
	9	San José Amil	8	11	0	19	13	4	1	0	0	1	0	0	0	0	0	0	19
	10	San Juan Sacatepéquez	20	27	0	47	20	2	4	2	2	0	1	2	0	1	0	0	47
	11	San Pedro Ayampuc	3	6	0	9	3	0	0	0	0	0	0	0	0	0	0	0	9
	12	San Pedro Sacatepéquez	10	4	0	14	10	0	1	1	1	0	1	0	0	0	0	0	14
	13	San Sebastián	4	4	0	8	4	1	0	1	0	0	0	0	0	0	0	0	8
	14	Santa Catarina Pinula	4	0	0	4	3	1	1	0	0	0	0	0	0	0	0	0	4
	15	Uspulután	12	12	0	24	15	2	2	3	0	0	1	0	0	0	0	0	24
	16	Villa Nueva	22	22	0	44	22	7	7	0	1	0	2	2	0	0	0	0	44
8		Mazatenango	261	277	0	538	229	60	37	17	17	11	23	13	13	0	0	0	538
	1	Agucatlán	1	2	0	3	2	0	1	0	1	0	0	0	0	0	0	0	3
	2	Berlín	10	16	0	26	12	2	7	7	0	0	3	4	1	0	0	0	26
	3	Chimil	15	19	0	34	20	0	3	0	1	0	3	0	0	0	0	0	34
	4	Colotenango	9	6	0	15	12	1	0	1	1	0	0	0	0	0	0	0	15
	5	Concepción Nunda	10	10	0	20	15	2	0	1	0	0	1	0	0	0	0	0	20
	6	Cybin	17	23	0	40	23	3	3	3	1	0	1	4	0	0	0	0	40
	7	Mazatenango	19	6	0	25	12	2	2	1	2	1	4	1	0	0	0	0	25
	8	Atitlán	1	4	0	5	3	0	0	0	0	0	0	0	0	0	0	0	5
	9	La Democracia	21	16	0	37	21	4	1	0	2	1	10	0	0	0	0	0	37
	10	La Libertad	7	9	0	16	8	1	1	2	0	1	0	0	0	0	0	0	16
	11	Molokotinicó	2	2	0	4	4	1	0	0	0	0	0	0	0	0	0	0	4
	12	Namán	29	20	0	49	40	3	3	1	1	0	2	2	2	1	0	0	49
	13	San Antonio Huasteca	1	4	0	5	2	1	0	2	0	0	0	0	0	0	0	0	5
	14	San Gaspar Achil	3	3	0	6	3	0	1	0	0	0	0	0	0	0	0	0	6
	15	San Rafael Barahona	12	10	0	22	14	1	0	2	0	0	1	0	1	1	0	0	22
	16	San Juan Atitlán	1	3	0	4	1	1	0	0	1	1	0	0	0	0	0	0	4
	17	San Juan Ixcay	4	3	0	7	4	1	0	0	0	0	0	0	0	0	0	0	7
	18	San Marcos Atitlán	44	33	0	77	54	0	1	1	3	1	4	4	3	0	0	0	77
	19	San Miguel Asunción	11	6	0	17	13	2	0	0	0	0	0	0	2	0	0	0	17
	20	San Pedro Nuch	6	10	0	16	4	2	0	0	0	2	1	0	4	0	0	0	16
	21	San Rafael La Independencia	0	1	0	1	1	0	0	1	0	0	0	0	0	0	0	0	1
	22	San Rafael Palmar	1	3	0	4	0	1	0	0	0	0	0	0	0	0	0	0	4
	23	San Sebastián Coatán	6	2	0	8	2	1	1	2	1	0	0	0	0	0	0	0	8
	24	San Sebastián Mazatenango	1	1	0	2	1	1	0	0	0	0	0	0	0	0	0	0	2
	25	Santa Ana Huasteca	0	7	0	7	0	0	2	0	0	1	2	0	0	0	0	0	7
	26	Santa Bárbara	4	3	0	7	4	1	0	0	0	0	1	0	0	0	0	0	7
	27	Santa Eulalia	33	22	0	55	44	7	2	0	0	0	3	1	0	1	0	0	55
	28	Santiago Chimaltenango	0	1	0	1	1	0	0	0	0	0	0	0	0	0	0	0	1
	29	Soloma	29	29	0	58	34	0	4	3	3	2	2	1	0	0	0	0	58
	30	Tacticán	0	2	0	2	2	0	0	0	0	0	0	0	0	0	0	0	2
	31	Totul San Juan Chichumalán	5	2	0	7	7	0	0	0	0	0	0	0	0	0	0	0	7
	32	Uspulután	1	4	0	5	2	0	1	0	0	0	0	1	0	1	0	0	5
9		Quetzaltenango	114	99	0	213	137	24	14	10	4	5	7	1	1	4	0	0	213
	1	El Estor	30	43	0	73	40	13	4	4	2	1	4	1	1	1	0	0	73
	2	Livingston	20	14	0	34	22	13	3	2	1	0	1	0	0	1	0	0	34
	3	San Andrés	13	13	0	26	18	4	2	1	0	0	0	0	0	0	0	0	26
	4	Masaya	4	7	0	11	4	2	0	0	1	0	0	0	0	0	0	0	11
	5	Puerto Amoa	15	10	0	25	14	2	2	2	0	0	0	0	0	1	0	0	25
10		Quetzaltenango	27	27	0	54	32	8	7	3	3	1	9	1	0	0	0	0	54
	1	Atitlán	10	9	0	19	10	1	0	2	1	1	3	1	0	0	0	0	19
	2	Atitlán	3	1	0	4	1	2	0	0	1	0	0	0	0	0	0	0	4
	3	Atitlán	0	2	0	2	0	0	0	1	0	0	1	0	0	0	0	0	2
	4	San Carlos Amil	1	0	0	1	1	0	0	0	0	0	0	0	0	0	0	0	1
	5	San Luis Ahijal	0	1	0	1	0	0	0	0	0	0	1	0	0	0	0	0	1
	6	San Pedro Pinula	10	14	0	24	20	0	2	0	1	0	1	0	0	0	0	0	24
11		Quetzaltenango	12	21	0	33	11	8	1	1	1	1	9	2	1	1	0	0	33
	1	Agua Blanca	1	0	0	1	0	1	0	0	0	0	0	0	0	0	0	0	1
	2	Atitlán	0	2	0	2	0	0	2	1	0	0	1	0	0	0	0	0	2
	3	Compostela	0	2	0	2	0	0	0	0	0	0	2	0	0	0	0	0	2
	4	El Progreso	1	1	0	2	1	0	0	0	0	0	0	1	0	0	0	0	2
	5	Atitlán	0	1	0	1	0	1	0	0	0	0	0	0	0	0	0	0	1
	6	Atitlán	8	7	0	15	8	1	3	3	1	1	3	2	0	0	0	0	15
	7	Atitlán	1	7	0	8	1	1	1	0	0	0	4	0	0	1	0	0	8
	8	Atitlán	1	0	0	1	0	1	0	0	0	0	0	0	0	0	0	0	1
	9	Santa Catalina Mil	0	1	0	1	0	0	0	0	0	0	0	0	0	0	0	0	1




**REGISTRO CENTRAL DE LAS PERSONAS
SEGUIMIENTO TEMÁTICO INSTITUCIONAL 2023
INSCRIPCIONES EXTEMPORÁNEAS DE NACIMIENTO REALIZADAS
MES REPORTADO: JUNIO**

D	M	Departamento / municipio	Sexo				Población beneficiaria												
			Mujeres	Hombres	No definido	Total	Edad						Juventud 14 a 30 años	Adultos 31 a 45 años	Tercera Edad 45 años en adelante	No definido	Total		
							0	1	2	3	4	5						6-13	
12		Faten	128	124	0	252	118	42	17	12	12	4	22	12	2	2	0	222	
	1	Colones	9	5	0	14	11	1	1	1	0	0	0	0	0	0	0	14	
	2	El Chel	4	2	0	6	2	1	0	1	0	1	0	0	0	0	0	6	
	3	Itzas	3	4	0	7	4	1	0	0	1	0	0	0	0	0	0	7	
	4	La Libertad	27	27	0	54	19	9	3	3	4	1	9	4	0	2	0	54	
	5	San Lucas	5	7	0	12	7	1	1	1	0	0	2	0	0	0	0	12	
	6	Sancti Spiritus	7	4	0	11	5	4	0	1	0	0	1	1	0	1	0	11	
	7	Tupiza	11	22	0	31	17	3	3	1	1	0	1	3	0	0	0	31	
	8	San Andrés	3	7	0	10	5	1	0	1	1	0	0	2	2	0	0	10	
	9	San Andrés	4	8	0	12	6	2	0	0	0	0	0	1	0	2	0	12	
	10	San Francisco	7	4	0	11	1	2	1	0	0	0	4	1	1	3	0	11	
	11	San José	1	0	0	1	0	0	0	1	0	0	0	0	0	0	0	1	
	12	San Luis	13	4	0	17	8	4	1	0	3	0	1	0	0	0	0	17	
	13	Sancti Spiritus	3	1	0	4	0	1	1	1	1	0	0	0	0	0	0	4	
	14	Trujillo	22	25	0	47	22	12	0	3	1	2	4	2	0	0	0	47	
13		Guatemala	62	78	0	140	81	24	11	11	1	2	4	2	1	2	0	140	
	1	Abasco	1	0	0	1	1	0	0	0	0	0	0	0	0	0	0	1	
	2	Cruz	4	5	0	9	4	1	1	0	0	0	0	0	0	0	0	9	
	3	Cobatenango	11	14	0	25	12	10	3	0	0	0	0	0	0	0	0	25	
	4	Cobatenango	4	4	0	8	1	3	0	0	0	1	2	1	2	0	0	8	
	5	Concepción Chiquiriquilla	1	0	0	1	1	0	0	0	0	0	0	0	0	0	0	1	
	6	El Palmar	2	4	0	6	1	1	1	2	0	0	0	0	1	0	0	6	
	7	Rosario	2	4	0	6	1	1	0	0	0	0	1	0	0	1	0	6	
	8	Gütema	3	4	0	7	2	3	0	0	0	1	1	0	0	0	0	7	
	9	Huehuetenango	0	2	0	2	2	0	0	0	0	0	0	0	0	0	0	2	
	10	La Esperanza	1	1	0	2	1	0	1	0	0	0	0	0	0	0	0	2	
	11	Chiquimula	1	1	0	2	1	0	0	1	0	0	0	0	0	0	0	2	
	12	Palenque de los Altos	2	0	0	2	1	0	0	0	0	0	0	1	0	0	0	2	
	13	Guatemala	16	20	0	36	23	3	3	3	1	0	1	0	0	0	0	36	
	14	San Carlos	3	3	0	6	3	0	1	0	0	0	0	0	0	0	0	6	
	15	San Carlos	3	0	0	3	1	1	0	0	0	0	0	0	1	0	0	3	
	16	San Francisco La Unión	1	1	0	2	1	0	0	1	0	0	0	0	0	0	0	2	
	17	San Juan Chuculpa	1	7	0	8	4	0	0	0	0	0	0	0	0	0	0	8	
	18	San Martín Sacatepéquez	4	0	0	4	4	0	0	0	0	0	0	0	0	0	0	4	
	19	San Miguel Sigües	0	1	0	1	1	0	0	0	0	0	0	0	0	0	0	1	
	20	Matán	0	2	0	2	2	0	0	0	0	0	0	0	0	0	0	2	
	21	Zunil	1	1	0	2	2	0	0	0	0	0	0	0	0	0	0	2	
14		Quiché	281	322	0	603	404	87	38	18	17	9	26	4	3	4	0	603	
	1	Cuxil	0	1	0	1	1	0	0	0	0	0	0	0	0	0	0	1	
	2	Chepul	19	14	0	33	24	3	2	0	0	1	0	0	1	0	0	33	
	3	Chicomán	11	19	0	30	23	2	0	0	1	0	1	0	0	1	0	30	
	4	Chichel	9	9	0	18	14	1	0	1	0	0	0	0	0	0	0	16	
	5	Chichicastenango	98	107	0	205	94	10	7	9	3	0	3	0	0	0	0	205	
	6	Chimul	2	3	0	5	4	0	0	1	0	0	0	0	0	0	0	5	
	7	Cuxil	11	13	0	24	3	0	3	2	3	2	3	2	1	0	0	24	
	8	Escuintla	22	26	0	48	22	6	2	0	1	1	3	0	1	0	0	48	
	9	Escuintla	9	20	0	29	22	4	1	1	2	0	1	0	0	0	0	29	
	10	Escuintla	10	14	0	24	23	3	0	1	1	0	0	0	0	0	0	24	
	11	Escuintla	1	1	0	2	1	1	0	0	0	0	0	0	0	0	0	2	
	12	Escuintla	29	47	0	76	62	10	4	2	0	1	3	0	0	1	0	76	
	13	San Andrés Joyabajoc	0	1	0	1	1	0	0	0	0	0	0	0	0	0	0	1	
	14	San Antonio Patzún	28	19	0	47	18	0	0	0	4	1	4	1	0	1	0	47	
	15	San Bartolomé Escuintla	10	3	0	13	9	0	1	0	1	0	1	0	0	1	0	13	
	16	San Juan Cuyul	3	7	0	10	10	1	1	0	0	0	0	0	0	0	0	12	
	17	San Pedro Jacupán	10	9	0	19	10	0	4	1	1	1	2	0	1	1	0	21	
	18	Sancti Spiritus	13	14	0	27	23	4	1	0	1	0	0	0	0	0	0	27	
	19	Escuintla	37	45	0	82	71	14	7	3	1	2	4	1	0	0	0	82	
	20	Escuintla	2	1	0	3	2	1	1	0	0	0	0	0	0	0	0	3	
15		Retalhuleu	24	31	0	55	24	3	4	1	1	3	3	0	2	0	0	55	
	1	Chiquimula	2	3	0	5	4	1	0	0	0	0	0	0	0	0	0	5	
	2	El Aserril	2	4	0	6	2	0	1	0	0	0	1	0	0	0	0	6	
	3	Nuevo San Carlos	4	3	0	7	1	1	1	0	0	1	2	1	0	0	0	7	
	4	Retalhuleu	18	11	0	29	18	0	1	0	1	1	4	1	0	0	0	24	
	5	San Andrés Villa Seca	2	5	0	7	3	1	0	1	0	0	0	0	0	0	0	7	
	6	San Felipe	2	1	0	3	1	0	1	0	0	0	0	1	0	0	0	3	
	7	San Sebastián	2	0	0	2	2	0	0	0	0	0	0	0	0	0	0	2	
	8	Sancti Spiritus	3	1	0	4	2	0	0	0	0	1	1	0	0	0	0	4	




REGISTRO CENTRAL DE LAS PERSONAS
SEGUIMIENTO TEMÁTICO INSTITUCIONAL 2023
INSCRIPCIONES EXTEMPORÁNEAS DE NACIMIENTO REALIZADAS
MES REPORTADO: JUNIO

D	M	Departamento / municipio	Sexo				Población beneficiada											
			Mujeres	Hombres	No definido	Total	Edad							Juventud 18 a 30 años	Adultos 31 a 45 años	Tercera Edad 46 años en adelante	No definido	Total
							0	1	2	3	4	5	6-13					
01		Suchitepéquez	70	87	0	157	11	20	19	4	2	1	7	2	2	0	0	127
	1	Chucuzamá	15	19	0	34	19	2	2	2	0	0	4	1	2	1	0	34
	2	Cuyotenango	3	4	0	7	4	1	1	0	0	0	0	2	0	1	0	7
	3	Hacienda Chorrillos	19	17	0	36	19	10	3	0	0	1	1	3	0	0	0	36
	4	Patulul	3	5	0	8	4	2	0	0	0	0	0	0	0	0	0	8
	5	Pueblo Nuevo	3	2	0	5	1	3	2	1	0	0	0	3	0	0	0	5
	6	Rio Bravo	2	1	0	3	0	0	0	0	0	0	0	0	0	0	0	3
	7	Santiago	1	1	0	2	1	0	0	0	1	0	0	0	0	0	0	2
	8	San Antonio Suchitepéquez	3	13	0	16	12	4	1	0	0	0	0	0	0	1	0	16
	9	San Bernardino	2	2	0	4	2	0	0	0	0	0	0	0	0	0	0	4
	10	San José El Estero	1	1	0	2	0	0	0	0	0	0	0	0	0	0	0	2
	11	San José La Magdalena	2	4	0	6	4	2	0	0	0	0	0	1	0	0	0	6
	12	San Juan Rosalva	1	2	0	3	2	0	0	0	0	0	0	0	0	1	0	3
	13	San Miguel Panam	1	0	0	1	1	0	0	0	0	0	0	0	0	0	0	1
	14	San Pedro Jacopilla	0	1	0	1	1	0	0	0	0	0	0	0	0	0	0	1
	15	Santa Bárbara	8	6	0	14	7	3	1	0	0	1	0	0	0	0	0	14
	16	Santo Domingo Suchitepéquez	3	8	0	11	3	3	0	1	1	0	0	0	0	1	0	11
	17	Santo Tomás La Unión	1	1	0	2	1	0	0	0	0	0	1	0	0	0	0	2
02		Totonicapán	36	113	0	209	138	30	18	10	0	4	4	1	1	2	0	209
	1	Momostenango	21	25	0	46	30	6	1	2	1	1	0	0	0	1	0	46
	2	San Andrés Actul	0	1	0	1	1	0	0	0	0	0	0	0	0	0	0	1
	3	San Bartolomé Aguas Calientes	1	4	0	5	4	0	1	0	0	0	0	0	0	0	0	5
	4	San Cristóbal Totonicapán	2	2	0	4	3	0	0	0	0	1	0	0	0	0	0	4
	5	San Francisco El Alto	0	5	0	5	0	2	1	0	1	0	1	0	0	0	0	5
	6	Santa Lucía La Reforma	10	13	0	23	14	4	3	2	1	1	1	0	0	0	0	23
	7	Santa María Chiquimulá	16	28	0	44	21	12	2	1	1	1	0	1	1	1	0	44
	8	Totonicapán	00	00	0	00	00	0	7	4	1	0	0	0	0	0	0	00
03		Zacapa	32	34	0	66	41	7	4	2	2	2	0	0	0	0	0	66
	1	Cobal	2	0	0	2	2	1	0	1	1	0	0	0	0	0	0	2
	2	El Estero	0	1	0	1	0	1	0	0	0	0	0	0	0	0	0	1
	3	Guastamán	11	11	0	22	11	0	0	1	0	1	0	0	0	0	0	22
	4	Itzamal	0	2	0	2	2	0	0	0	0	0	0	0	0	0	0	2
	5	La Unión	0	7	0	7	0	0	1	0	0	0	0	0	0	0	0	7
	6	San Jorge	0	1	0	1	0	0	0	0	0	0	1	0	0	0	0	1
	7	Teculután	1	2	0	3	2	1	0	0	0	0	0	0	0	0	0	3
	8	Tzucucá	10	0	0	10	0	1	0	0	1	1	1	0	0	0	0	10


RENAP
 Lic. Edgar Rodolfo León Hernández
 Supervisor de Centro de Costos
 Registro Central de las Personas


RENAP
 Msc. Luis Raúl Hernández Sandoval
 Subdirector Administrativo Registral
 Registro Central de las Personas
 Sede del RENAP, Guatemala, Guatemala


RENAP
 Lic. Juan Ramón Toledo Montenegro
 Registrador Central de las Personas en Funciones
 Registro Central de las Personas
 Sede del RENAP, Guatemala, Guatemala

ANEXO VII

**REGISTRO CENTRAL DE LAS PERSONAS
 CERTIFICACIONES DE NICHOS Y ACTOS REGISTRALES EMITIDAS
 DESGLOSE POR PAÍS, DEPARTAMENTO Y MUNICIPIO
 AÑO 2023**

P	D	M	País/Departamento / Municipio	Enero	Febrero	Marzo	Abril	Mayo	Junio	Julio	Agosto	Septiembre	Octubre	Noviembre	Diciembre	Total
7			Guatemala	78,609	78,181	77,486	80,190	81,033	82,999	0	0	0	0	0	0	600,384
	1		Azuero	4,374	3,187	3,377	3,338	3,075	3,228	0	0	0	0	0	0	23,665
	2		Cintalapa	2,491	2,020	2,270	2,279	1,870	1,721	0	0	0	0	0	0	12,344
	3		Chusameca	86	83	69	39	39	24	0	0	0	0	0	0	260
	4		Escuintla	1,442	1,171	1,227	73	74	97	0	0	0	0	0	0	4,632
	5		Escuintla	16,844	44,375	44,794	38,712	38,712	38,400	0	0	0	0	0	0	180,547
	6		Itzamal	2,775	2,280	2,274	1,997	2,027	1,860	0	0	0	0	0	0	13,833
	7		Itzamal	2,275	1,448	1,380	697	1,071	663	0	0	0	0	0	0	7,492
	8		San José del Golfo	2,077	1,929	1,894	1,322	801	322	0	0	0	0	0	0	6,497
	9		San José Pinol	754	607	594	632	2,134	2,221	0	0	0	0	0	0	8,792
	10		San Juan Escutecalpan	6,349	5,428	5,449	3,738	3,947	3,474	0	0	0	0	0	0	33,499
	11		San Miguel Panzós	3,243	2,719	3,449	3,028	2,989	1,576	0	0	0	0	0	0	17,208
	12		San Pedro Atacapa	628	478	588	225	467	457	0	0	0	0	0	0	2,444
	13		San Pedro Sacatepéquez	2,029	1,284	1,167	742	1,121	1,248	0	0	0	0	0	0	7,948
	14		San Ramón	1,702	2,123	1,662	1,128	1,027	1,328	0	0	0	0	0	0	9,429
	15		Sanarate	2,285	2,248	1,529	1,148	1,288	1,228	0	0	0	0	0	0	8,122
	16		Sanarate	2,120	2,124	2,264	1,427	1,703	2,288	0	0	0	0	0	0	13,248
	17		Sanarate	1,621	1,124	1,265	1,721	1,485	1,027	0	0	0	0	0	0	20,228
8			Michoacán	38,778	37,883	38,196	38,884	38,128	42,292	0	0	0	0	0	0	318,722
	1		Aguascalientes	1,940	1,764	1,842	874	1,218	1,174	0	0	0	0	0	0	6,407
	2		Cherán	2,448	2,782	2,738	1,608	1,213	1,244	0	0	0	0	0	0	11,880
	3		Chilpancingo	1,937	1,847	2,042	344	480	667	0	0	0	0	0	0	8,242
	4		Chilpancingo	128	88	1,028	677	114	348	0	0	0	0	0	0	4,493
	5		Cuicatlan	669	468	677	477	1,444	1,363	0	0	0	0	0	0	3,917
	6		Huachilingo	1,402	2,180	2,021	1,426	2,988	2,029	0	0	0	0	0	0	13,794
	7		Juchitán	6,977	6,844	6,718	5,231	474	663	0	0	0	0	0	0	34,434
	8		La Granales	1,673	1,395	1,382	809	1,029	1,322	0	0	0	0	0	0	8,381
	9		La Granales	1,671	2,022	1,738	1,441	1,029	974	0	0	0	0	0	0	8,227
	10		Marabá	1,191	1,128	1,124	742	676	476	0	0	0	0	0	0	3,287
	11		Morelia	884	782	678	884	632	758	0	0	0	0	0	0	4,288
	12		Morelia	1,144	1,402	1,428	774	962	142	0	0	0	0	0	0	3,444
	13		San Andrés Balsa	247	300	261	126	438	472	0	0	0	0	0	0	2,044
	14		San Andrés Balsa	780	643	764	471	595	669	0	0	0	0	0	0	3,369
	15		San Andrés Balsa	428	617	671	768	747	671	0	0	0	0	0	0	3,274
	16		San Juan Parangaricutiro	1,212	1,068	1,229	424	420	669	0	0	0	0	0	0	3,178
	17		San Juan Parangaricutiro	668	661	668	788	668	668	0	0	0	0	0	0	3,178
	18		San Mateo de la Sierra	1,126	1,211	1,467	776	677	627	0	0	0	0	0	0	4,648
	19		San Miguel de los Abades	1,047	1,287	1,082	712	628	712	0	0	0	0	0	0	3,471
	20		San Pedro de la Cueva	1,088	1,111	948	748	1,111	1,217	0	0	0	0	0	0	4,274
	21		San Pedro de la Cueva	1,272	1,288	1,198	948	774	668	0	0	0	0	0	0	3,788
	22		San Rafael Independencia	718	668	768	412	522	487	0	0	0	0	0	0	3,444
	23		San Rafael Independencia	368	448	467	264	368	268	0	0	0	0	0	0	2,264
	24		San Sebastián Coatán	727	224	607	408	338	491	0	0	0	0	0	0	3,688
	25		San Sebastián Huautla	1,028	1,228	1,252	688	497	717	0	0	0	0	0	0	3,688
	26		San Sebastián Huautla	467	607	497	317	338	368	0	0	0	0	0	0	2,688
	27		San Sebastián Huautla	1,948	1,221	1,024	447	1,014	1,014	0	0	0	0	0	0	4,817
	28		San Sebastián Huautla	1,402	1,228	1,402	688	1,128	1,284	0	0	0	0	0	0	3,228
	29		San Sebastián Huautla	668	477	768	498	1,128	668	0	0	0	0	0	0	3,994
	30		San Sebastián Huautla	1,248	1,272	1,128	268	402	622	0	0	0	0	0	0	4,728
	31		San Sebastián Huautla	668	468	648	338	317	374	0	0	0	0	0	0	2,487
	32		San Sebastián Huautla	1,088	1,247	1,088	728	611	779	0	0	0	0	0	0	3,924
	33		San Sebastián Huautla	488	728	728	368	427	547	0	0	0	0	0	0	2,391
9			Morelos	12,447	12,724	12,822	12,884	12,722	12,728	0	0	0	0	0	0	100,848
	1		El Estero	1,128	2,442	2,348	661	1,422	1,024	0	0	0	0	0	0	6,422
	2		San Felipe	2,448	2,328	2,448	1,427	1,287	1,688	0	0	0	0	0	0	13,888
	3		San Felipe	1,248	1,217	1,148	627	711	748	0	0	0	0	0	0	3,748
	4		San Felipe	2,478	2,527	2,284	1,444	1,444	2,147	0	0	0	0	0	0	14,276
	5		San Felipe	2,388	1,722	1,973	1,288	1,222	1,428	0	0	0	0	0	0	10,147
10			Oaxaca	11,422	12,448	11,728	12,827	12,222	12,222	0	0	0	0	0	0	97,128
	1		Atlix	2,248	2,448	2,222	1,427	1,227	1,722	0	0	0	0	0	0	27,224
	2		Atlix	1,228	1,688	1,222	427	722	978	0	0	0	0	0	0	4,228
	3		Atlix	1,228	1,228	1,222	688	722	688	0	0	0	0	0	0	4,228
	4		San Carlos Ochoyá	622	1,278	622	427	688	622	0	0	0	0	0	0	3,274
	5		San Carlos Ochoyá	622	1,227	1,222	427	447	622	0	0	0	0	0	0	4,228
	6		San Carlos Ochoyá	622	622	622	427	447	622	0	0	0	0	0	0	3,228
	7		San Carlos Ochoyá	622	622	622	427	447	622	0	0	0	0	0	0	3,228
	8		San Carlos Ochoyá	622	622	622	427	447	622	0	0	0	0	0	0	3,228
	9		San Carlos Ochoyá	622	622	622	427	447	622	0	0	0	0	0	0	3,228
	10		San Carlos Ochoyá	622	622	622	427	447	622	0	0	0	0	0	0	3,228
11			Veracruz	22,447	17,428	17,421	18,222	18,222	18,222	0	0	0	0	0	0	150,828
	1		Aguililla	422	472	522	442	522	422	0	0	0	0	0	0	2,392
	2		Aguililla	2,284	1,712	1,772	1,029	1,029	1,629	0	0	0	0	0	0	8,668
	3		Aguililla	1,029	771	688	407	668	428	0	0	0	0	0	0	4,288
	4		Coahuila	1,043	621	1,218	214	427	428	0	0	0	0	0	0	4,768
	5		Coahuila	447	668	711	365	497	479	0	0	0	0	0	0	3,068
	6		Coahuila	368	399	341	188	268	124	0	0	0	0	0	0	1,476
	7		Coahuila	2,028	1,707	1,529	976	1,182	1,212	0	0	0	0	0	0	8,478
	8		Coahuila	1,382	44	644	444	614	648	0	0	0	0	0	0	4,382
	9		Coahuila	678	377	388	286	428	227	0	0	0	0	0	0	2,374
	10		Coahuila	2,029	4,428	4,083	2,282	2,124	2,124	0	0	0	0	0	0	20,222

**REGISTRO CENTRAL DE LAS PERSONAS
 CERTIFICACIONES DE HECHOS Y ACTOS REGISTRALES EMITIDAS
 DISGLOSE POR PAÍS, DEPARTAMENTO Y MUNICIPIO
 AÑO 2022**

#	#	#	País/Departamento / Municipio	Enero	Febrero	Marzo	Abril	Mayo	Junio	Julio	Agosto	Septiembre	Octubre	Noviembre	Diciembre	Total
31			Subtotal	24,184	25,345	31,272	17,888	24,442	21,461	0	0	0	0	0	0	148,474
1			Amorosa	571	543	403	374	472	246	0	0	0	0	0	0	2,610
2			Cabán	1,407	175	733	340	497	490	0	0	0	0	0	0	3,502
3			Caibarién	961	1,061	873	437	478	430	0	0	0	0	0	0	4,380
4			Camagüey	1,203	1,019	871	880	780	837	0	0	0	0	0	0	5,511
5			Cardenas	4,203	3,708	3,540	2,714	3,115	2,697	0	0	0	0	0	0	20,274
6			Cienfuegos	1,176	1,347	1,278	742	831	756	0	0	0	0	0	0	5,790
7			Cruces	1,030	993	849	337	432	341	0	0	0	0	0	0	4,483
8			Guantanamo	1,029	764	726	467	569	493	0	0	0	0	0	0	4,189
9			Holguin	940	821	816	531	424	377	0	0	0	0	0	0	4,863
10			Manzanillo	1,150	986	1,119	750	863	697	0	0	0	0	0	0	5,756
11			Matanzas	880	547	474	253	373	402	0	0	0	0	0	0	3,539
12			Mayaguez	1,402	1,191	1,277	642	486	676	0	0	0	0	0	0	4,997
13			Mercedes	764	731	815	467	569	544	0	0	0	0	0	0	3,836
14			Modelo	1,066	1,111	1,061	487	1,227	1,221	0	0	0	0	0	0	4,993
15			Provincia de Los Angeles	8,283	6,738	6,272	3,324	1,222	443	0	0	0	0	0	0	20,082
16			Sancti Spiritus	1,248	1,061	1,028	544	620	524	0	0	0	0	0	0	5,825
17			Santiago de Chile	1,402	1,420	1,402	714	802	740	0	0	0	0	0	0	6,747
18			San Juan	685	533	432	318	374	409	0	0	0	0	0	0	3,761
19			San Juan de los Rios	1,074	1,046	1,019	1,118	344	266	0	0	0	0	0	0	4,867
20			San Juan de los Rios	1,147	1,060	875	614	1,107	426	0	0	0	0	0	0	5,446
21			San Juan de los Rios	791	640	611	419	688	448	0	0	0	0	0	0	3,597
22			San Juan de los Rios	337	460	534	376	493	347	0	0	0	0	0	0	2,647
23			San Juan de los Rios	622	533	371	623	360	379	0	0	0	0	0	0	2,665
24			San Juan de los Rios	622	533	371	623	360	379	0	0	0	0	0	0	2,665
32			Subtotal	24,184	25,345	31,272	17,888	24,442	21,461	0	0	0	0	0	0	148,474
33			Subtotal	24,184	25,345	31,272	17,888	24,442	21,461	0	0	0	0	0	0	148,474
1			Cuba	1,000	864	470	336	418	518	0	0	0	0	0	0	3,617
2			Chaco	1,404	1,094	1,440	438	669	411	0	0	0	0	0	0	4,056
3			Chiriquí	1,884	936	1,118	416	669	502	0	0	0	0	0	0	5,739
4			Chiriquí	2,147	473	802	302	472	660	0	0	0	0	0	0	3,864
5			Chiriquí	2,706	2,172	2,284	1,119	1,800	1,408	0	0	0	0	0	0	11,739
6			Chiriquí	348	498	545	256	444	360	0	0	0	0	0	0	2,461
7			Chiriquí	1,174	919	1,168	638	762	762	0	0	0	0	0	0	5,615
8			Chiriquí	2,902	3,361	3,271	1,755	2,042	2,142	0	0	0	0	0	0	14,523
9			Chiriquí	2,748	2,254	2,263	1,261	1,674	1,741	0	0	0	0	0	0	14,301
10			Chiriquí	2,134	2,209	2,224	1,202	1,420	1,482	0	0	0	0	0	0	10,844
11			Chiriquí	461	719	749	426	576	442	0	0	0	0	0	0	3,365
12			Chiriquí	641	576	633	384	602	382	0	0	0	0	0	0	3,211
13			Chiriquí	1,426	1,473	1,223	609	1,224	492	0	0	0	0	0	0	4,457
14			San Andrés Bello	1,548	1,130	983	488	664	329	0	0	0	0	0	0	4,461
15			San Andrés Bello	645	373	611	473	686	1,287	0	0	0	0	0	0	4,795
16			San Andrés Bello	412	367	302	171	277	128	0	0	0	0	0	0	2,797
17			San Andrés Bello	1,113	664	662	303	487	384	0	0	0	0	0	0	4,061
18			San Andrés Bello	917	418	468	364	374	371	0	0	0	0	0	0	3,942
19			San Andrés Bello	4,275	3,287	3,471	1,338	2,142	2,142	0	0	0	0	0	0	14,823
20			San Andrés Bello	2,287	2,497	2,421	1,264	1,424	1,442	0	0	0	0	0	0	12,299
21			San Andrés Bello	1,232	1,232	1,232	673	714	768	0	0	0	0	0	0	4,642
34			Subtotal	31,872	31,792	31,667	4,722	6,980	6,970	0	0	0	0	0	0	41,842
1			Chiriquí	1,342	1,134	1,088	648	437	732	0	0	0	0	0	0	5,471
2			Chiriquí	642	491	444	401	402	417	0	0	0	0	0	0	3,567
3			Chiriquí	1,001	1,018	1,184	337	616	594	0	0	0	0	0	0	3,750
4			Chiriquí	4,808	3,386	4,228	2,114	3,715	3,739	0	0	0	0	0	0	22,444
5			Chiriquí	1,879	1,327	1,268	709	1,041	1,002	0	0	0	0	0	0	7,442
6			Chiriquí	642	402	664	464	774	767	0	0	0	0	0	0	4,434
7			Chiriquí	746	379	549	289	417	660	0	0	0	0	0	0	3,966
8			Chiriquí	742	1,074	815	502	724	472	0	0	0	0	0	0	4,807
9			Chiriquí	293	497	430	262	324	334	0	0	0	0	0	0	2,717
35			Subtotal	34,371	32,893	31,782	4,840	6,724	6,717	0	0	0	0	0	0	44,880
1			Amorosa	1,044	915	810	320	1,694	498	0	0	0	0	0	0	3,329
2			Cruces	3,267	2,430	2,067	1,420	920	1,670	0	0	0	0	0	0	11,894
3			Chiriquí	1,310	1,047	844	461	741	640	0	0	0	0	0	0	4,803
4			Magdalena de Kuna	470	462	444	279	225	360	0	0	0	0	0	0	2,240
5			Palmar	460	571	424	220	360	367	0	0	0	0	0	0	3,484
6			San Andrés Bello	330	382	261	219	445	367	0	0	0	0	0	0	2,214
7			San Andrés Bello	386	338	264	220	302	360	0	0	0	0	0	0	2,266
8			San Juan de los Rios	338	272	314	186	272	210	0	0	0	0	0	0	2,092
9			San Juan de los Rios	1,348	1,020	1,020	482	642	667	0	0	0	0	0	0	5,484
10			San Juan de los Rios	429	323	347	224	349	227	0	0	0	0	0	0	2,519
11			San Juan de los Rios	374	280	259	110	160	167	0	0	0	0	0	0	1,359
12			San Juan de los Rios	1,044	888	704	464	400	347	0	0	0	0	0	0	4,857
13			San Juan de los Rios	812	542	628	281	349	347	0	0	0	0	0	0	3,899
14			San Juan de los Rios	1,270	961	614	387	627	794	0	0	0	0	0	0	4,944
15			San Juan de los Rios	822	578	461	278	383	382	0	0	0	0	0	0	3,986
16			San Juan de los Rios	1,077	1,114	1,120	627	701	658	0	0	0	0	0	0	4,796
36			Subtotal	46,871	44,474	40,967	26,112	36,724	36,724	0	0	0	0	0	0	201,417
1			Cuba	1,044	1,044	1,044	478	1,044	1,044	0	0	0	0	0	0	7,398
2			Cuba	1,649	1,382	1,224	641	1,234	974	0	0	0	0	0	0	7,766
3			Cuba	2,249	2,221	2,222	1,144	1,212	2,222	0	0	0	0	0	0	13,249
4			Cuba	1,743	1,130	1,347	1,240	1,633	1,746	0	0	0	0	0	0	12,716
5			Cuba	602	702	688	481	581	327	0	0	0</				

**REGISTRO CENTRAL DE LAS PERSONAS
CERTIFICACIONES DE HECHOS Y ACTOS REGISTRALES EMISAS
DESCGLOSE POR PAÍS, DEPARTAMENTO Y MUNICIPIO
AÑO 2023**

P	M	País/Departamento / Municipio	Enero	Febrero	Marzo	Abril	Mayo	Junio	Julio	Agosto	Septiembre	Octubre	Noviembre	Diciembre	Total
01	01	Guatemala	14,033	13,475	13,021	12,674	12,227	11,780	11,333	10,886	10,439	9,992	9,545	9,098	127,233
	1	Abasco	2,425	1,747	1,564	1,389	1,212	1,035	0	0	0	0	0	0	10,257
	2	Chimela	404	534	563	275	388	317	0	0	0	0	0	0	2,689
	3	Chiquimula	1,534	1,659	1,340	915	1,243	1,438	0	0	0	0	0	0	6,179
	4	Chujutem	2,293	2,148	2,042	1,804	1,543	1,348	0	0	0	0	0	0	11,868
	5	Chusquebatán	746	428	456	324	402	483	0	0	0	0	0	0	3,449
	6	Huehuetenango	2,036	1,342	1,421	767	1,013	807	0	0	0	0	0	0	7,384
	7	Quetzaltenango	783	564	644	415	541	433	0	0	0	0	0	0	3,416
	8	Pueblo Nuevo Viejo	374	772	715	292	562	471	0	0	0	0	0	0	3,071
	9	San Juan Sacatepéquez	367	456	454	344	367	344	0	0	0	0	0	0	1,768
	10	San Rafael Las Flores	481	387	521	386	521	328	0	0	0	0	0	0	2,215
	11	Sanarate	484	538	546	379	551	512	0	0	0	0	0	0	3,214
	12	Sanarate	747	666	644	217	508	440	0	0	0	0	0	0	4,727
	13	Sanarate	1,082	776	922	603	402	640	0	0	0	0	0	0	5,216
	14	Sanarate	1,095	817	792	341	432	489	0	0	0	0	0	0	4,923
		Guatemala	13,274	12,724	11,948	8,933	8,887	7,347	0	0	0	0	0	0	49,473
	15	Chimela	246	340	334	176	229	151	0	0	0	0	0	0	1,000
	16	Chimela	1,526	1,648	1,328	825	1,113	1,287	0	0	0	0	0	0	6,021
	17	Chimela	780	474	517	387	482	558	0	0	0	0	0	0	3,264
	18	San Andrés Semotepé	587	414	334	287	330	431	0	0	0	0	0	0	2,617
	19	San Andrés Semotepé	313	292	275	143	192	174	0	0	0	0	0	0	1,381
	20	San Andrés Semotepé	274	122	272	244	138	119	0	0	0	0	0	0	1,344
	21	San Juan La Laguna	331	430	271	176	324	119	0	0	0	0	0	0	1,723
	22	San Lucas Tolimán	804	1,000	766	394	507	279	0	0	0	0	0	0	4,022
	23	San Marcos La Laguna	225	151	219	58	128	126	0	0	0	0	0	0	857
	24	San Marcos La Laguna	481	364	431	181	228	147	0	0	0	0	0	0	1,699
	25	San Marcos La Laguna	333	294	385	229	312	381	0	0	0	0	0	0	2,229
	26	San Marcos La Laguna	481	364	431	181	228	147	0	0	0	0	0	0	1,699
	27	San Marcos La Laguna	481	364	431	181	228	147	0	0	0	0	0	0	1,699
	28	San Marcos La Laguna	481	364	431	181	228	147	0	0	0	0	0	0	1,699
	29	San Marcos La Laguna	481	364	431	181	228	147	0	0	0	0	0	0	1,699
	30	San Marcos La Laguna	481	364	431	181	228	147	0	0	0	0	0	0	1,699
	31	San Marcos La Laguna	481	364	431	181	228	147	0	0	0	0	0	0	1,699
	32	San Marcos La Laguna	481	364	431	181	228	147	0	0	0	0	0	0	1,699
	33	San Marcos La Laguna	481	364	431	181	228	147	0	0	0	0	0	0	1,699
	34	San Marcos La Laguna	481	364	431	181	228	147	0	0	0	0	0	0	1,699
	35	San Marcos La Laguna	481	364	431	181	228	147	0	0	0	0	0	0	1,699
	36	San Marcos La Laguna	481	364	431	181	228	147	0	0	0	0	0	0	1,699
	37	San Marcos La Laguna	481	364	431	181	228	147	0	0	0	0	0	0	1,699
	38	San Marcos La Laguna	481	364	431	181	228	147	0	0	0	0	0	0	1,699
	39	San Marcos La Laguna	481	364	431	181	228	147	0	0	0	0	0	0	1,699
	40	San Marcos La Laguna	481	364	431	181	228	147	0	0	0	0	0	0	1,699
		Guatemala	2,874	2,724	2,498	1,299	1,299	1,070	0	0	0	0	0	0	13,422
		Guatemala	16,400	15,448	14,446	10,232	10,187	8,417	0	0	0	0	0	0	62,895
	1	Chetzamal	1,407	1,275	1,280	1,084	1,084	1,084	0	0	0	0	0	0	6,444
	2	Chetzamal	1,171	1,238	979	498	979	981	0	0	0	0	0	0	5,822
	3	Chetzamal	4,039	4,140	3,280	2,014	2,014	2,014	0	0	0	0	0	0	16,212
	4	Chetzamal	1,100	1,448	1,223	540	1,441	1,040	0	0	0	0	0	0	7,193
	5	Chetzamal	888	431	807	279	388	388	0	0	0	0	0	0	3,781
	6	Chetzamal	1,027	1,088	710	382	587	312	0	0	0	0	0	0	5,119
	7	Chetzamal	1,384	1,276	1,280	734	884	445	0	0	0	0	0	0	6,122
	8	San Antonio Sacatepéquez	2,287	2,287	1,487	1,229	1,423	1,120	0	0	0	0	0	0	9,280
	9	San Andrés	433	393	405	310	477	475	0	0	0	0	0	0	2,814
	10	San Francisco Sacatepéquez	1,424	1,124	929	404	720	548	0	0	0	0	0	0	5,524
	11	San Gabriel	343	488	431	247	387	340	0	0	0	0	0	0	2,393
	12	San José El Tirol	498	322	444	259	422	374	0	0	0	0	0	0	2,420
	13	San José El Tirol	1,023	1,024	735	475	567	367	0	0	0	0	0	0	5,311
	14	San José El Tirol	477	433	472	319	408	303	0	0	0	0	0	0	2,447
	15	San José El Tirol	70	54	472	339	496	410	0	0	0	0	0	0	3,279
	16	San Miguel Panecón	485	483	442	284	475	248	0	0	0	0	0	0	2,487
	17	San Marcos Sacatepéquez	173	404	347	371	304	498	0	0	0	0	0	0	4,074
	18	San Marcos Sacatepéquez	469	522	474	440	440	440	0	0	0	0	0	0	3,461
	19	San Marcos Sacatepéquez	1,344	888	816	333	472	361	0	0	0	0	0	0	4,842
	20	San Marcos Sacatepéquez	1,347	1,141	1,130	373	791	682	0	0	0	0	0	0	5,474
	21	San Marcos Sacatepéquez	431	431	344	181	333	333	0	0	0	0	0	0	1,911
		Chetzamal	11,288	11,288	10,764	6,148	6,914	7,163	0	0	0	0	0	0	46,138
	1	Chetzamal	3,444	3,211	4,741	1,802	2,189	2,720	0	0	0	0	0	0	15,239
	2	San Andrés Sacatepéquez	1,014	1,087	1,481	815	589	392	0	0	0	0	0	0	5,288
	3	San Andrés Sacatepéquez	338	433	744	374	526	363	0	0	0	0	0	0	2,378
	4	San Andrés Sacatepéquez	1,358	1,228	1,180	441	500	374	0	0	0	0	0	0	5,639
	5	San Francisco El Tirol	1,744	2,080	1,420	667	1,044	1,202	0	0	0	0	0	0	8,937
	6	San Marcos Sacatepéquez	333	497	467	288	379	333	0	0	0	0	0	0	2,099
	7	San Marcos Sacatepéquez	476	1,405	1,360	430	418	434	0	0	0	0	0	0	3,761
	8	San Marcos Sacatepéquez	4,039	4,140	3,280	2,014	2,014	2,014	0	0	0	0	0	0	16,212
		Chetzamal	11,288	11,288	10,764	6,148	6,914	7,163	0	0	0	0	0	0	46,138
	1	Chetzamal	321	371	442	313	334	287	0	0	0	0	0	0	1,714
	2	Chetzamal	750	740	668	323	477	420	0	0	0	0	0	0	3,322
	3	Chetzamal	1,442	1,289	1,302	680	1,049	749	0	0	0	0	0	0	6,548
	4	Chetzamal	261	332	347	142	308	224	0	0	0	0	0	0	1,639
	5	Chetzamal	740	1,032	749	239	448	423	0	0	0	0	0	0	4,280
	6	Chetzamal	418	386	365	274	387	344	0	0	0	0	0	0	2,868
	7	Chetzamal	480	447	477	307	388	498	0	0	0	0	0	0	3,099
	8	Chetzamal	775	596	470	246	310	220	0	0	0	0	0	0	3,041
	9	Chetzamal	1,080	1,036	1,071	430	460	480	0						

ANEXO VIII

**REGISTRO CENTRAL DE LAS PERSONAS
CERTIFICACIONES DE HECHOS Y ACTOS REGISTRALES EMITIDAS EN LA REPUBLICA DE GUATEMALA Y CONSOLIDADOS
DESGLÓSE POR EVENTO
AÑO 2023**

Evento	Ene	Feb	Mar	Abr	May	Jun	Jul	Ag	Sep	Oct	Nov	Dic	Total
Total general	549,681	501,043	475,842	288,114	343,313	337,130	0	0	0	0	0	0	2,516,145
Extranjero													
1 NACIMIENTOS	6,430	8,119	9,290	6,036	7,662	7,327	0	0	0	0	0	0	49,364
República de Guatemala													
1 Certificaciones de inscripción de nacimiento	472,529	435,033	403,892	234,995	299,679	274,608	0	0	0	0	0	0	2,122,760
2 Certificaciones del Documento Personal de Identificación-DPI	9,130	7,586	7,947	3,116	7,004	12,171	0	0	0	0	0	0	48,947
3 Constancia registral	11,673	9,608	8,294	5,814	4,979	5,411	0	0	0	0	0	0	48,761
4 Copia Certificada del Acta de Libro	991	873	1,011	629	883	781	0	0	0	0	0	0	5,148
5 Constancia negativa	810	901	990	678	876	821	0	0	0	0	0	0	5,064
6 Certificaciones de inscripción de Extranjero Domiciliado	381	437	520	346	418	493	0	0	0	0	0	0	2,818
7 Constancia de negativa de emisión del Documento Personal de Identificación-DPI	17	5	9	7	15	12	0	0	0	0	0	0	65
8 Certificación de la buena inscripción registral	45,672	38,474	43,579	30,474	39,371	33,238	0	0	0	0	0	0	231,808
9 Otros	31	17	27	19	8	4	0	0	0	0	0	0	106



Lic. Roger Roberto Balán Hernández
Supervisor de Centro de Costos
Registro Central de las Personas



Msc. Luis Raúl Hernández Sandoval
Subdirector Administrativo Registral
Registro Central de las Personas
Sede del RENAP, Guatemala, Guatemala



Firma y sello de la máxima autoridad de la dependencia
RENAP
Lic. Juan Romiré Toledo Montenegro
Registrador Central de las Personas en Funciones
Registro Central de las Personas
Sede del RENAP, Guatemala, Guatemala

ANEXO IX

**REGISTRO CENTRAL DE LAS PERSONAS
CERTIFICACIONES DE HECHOS Y ACTOS REGISTRALES EMITIDAS POR LA VÍA ELECTRÓNICA
DETALLADO POR EVENTO
AÑO 2023**

Evento	Enero	Febrero	Marzo	Abril	Mayo	Junio	Julio	Agosto	Septiembre	Octubre	Noviembre	Diciembre	Total
Total general	226,248	184,404	177,324	133,214	134,242	121,403	0	0	0	0	0	0	144,891
1 Certificación de Registro de Sistema	2	4	1	1	1	1	0	0	0	0	0	0	10
2 Certificación de Registro de Libro	0	0	1	0	1	0	0	0	0	0	0	0	4
3 Certificación de Cambio de Régimen Matrícula de Sistema	1	0	1	1	0	1	0	0	0	0	0	0	7
4 Certificación de Características Administrativas de Sistema	0	1	0	1	0	0	0	0	0	0	0	0	3
5 Certificación de Origen Documental	42	34	37	16	0	34	0	0	0	0	0	0	217
6 Certificación de Identificación de Sistema y Usuarios de SMIIS	0	0	0	0	0	0	0	0	0	0	0	0	0
7 Certificación de la Inscripción de Cambio de nombre de Libro Digitalizado en el SREO	0	0	1	0	0	0	0	0	0	0	0	0	1
8 Certificación de la inscripción de Cambio de Nombre que Comita en el SREO	23	30	22	30	17	24	0	0	0	0	0	0	126
9 Certificación de la inscripción de Sistema de Libro digitalizado en el SREO	0	0	0	0	0	1	0	0	0	0	0	0	1
10 Certificación de la inscripción de Sistema que Comita en el SREO	180	174	181	139	171	100	0	0	0	0	0	0	1,017
11 Certificación de la inscripción de Guatemaltecos de Origen del Libro digitalizado en el SREO	19	30	30	16	22	16	0	0	0	0	0	0	123
12 Certificación de la inscripción de Guatemaltecos de Origen que Comita en el SREO	18	10	23	17	11	14	0	0	0	0	0	0	74
13 Certificación de la inscripción de Guatemaltecos Naturalizados del Libro digitalizado en el SREO	14	14	20	15	13	14	0	0	0	0	0	0	74
14 Certificación de la inscripción de Guatemaltecos Naturalizado que Comita en el SREO	0	10	4	4	4	0	0	0	0	0	0	0	40
15 Certificación de la inscripción de Identificación de Pasaporte del Libro Digitalizado en el SREO	1	0	0	2	1	2	0	0	0	0	0	0	6
16 Certificación de la inscripción de Identificación de Pasaporte que Comita en el SREO	20	47	0	47	30	46	0	0	0	0	0	0	210
17 Certificación de la inscripción de Reconocimiento del Libro Digitalizado en el SREO	0	0	0	0	0	0	0	0	0	0	0	0	0
18 Certificación de la inscripción de Reconocimiento que Comita en el SREO	0	0	0	1	0	0	0	0	0	0	0	0	1
19 Certificación de la inscripción de Orden de Hecho que Comita en el SREO	20	34	34	21	20	14	0	0	0	0	0	0	124
20 Certificación de la inscripción de Orden de Hecho de Libro Digitalizado en el SREO	0	1	4	0	4	4	0	0	0	0	0	0	14
21 Certificación de Matrícula de Sistema	4,874	4,442	4,321	3,600	4,413	3,822	0	0	0	0	0	0	25,773
22 Certificación de Definición de Sistema	4,328	4,102	3,220	4,433	4,404	4,043	0	0	0	0	0	0	24,610
23 Certificación de Cui	1,898	1,872	1,866	1,403	1,803	1,836	0	0	0	0	0	0	10,470
24 Certificación de Inscrito de Libro	124,241	108,298	124,700	70,000	70,000	67,136	0	0	0	0	0	0	522,781
25 Certificación de Inscrito de Sistema	47,179	45,132	36,037	36,827	40,140	43,121	0	0	0	0	0	0	219,677
26 Certificación de Definido de Libro	400	419	383	402	439	401	0	0	0	0	0	0	2,448
27 Certificación de Definido de Libro	1,194	1,170	1,190	96	1,186	1,064	0	0	0	0	0	0	4,900
28 Pedido de Inscrito	173	192	234	437	311	301	0	0	0	0	0	0	1,248
29 Certificación de la inscripción de declaración de interdicción que Comita en el SREO	1	0	1	1	1	0	0	0	0	0	0	0	6
30 Certificación de la inscripción de Título que Comita en el SREO	0	0	0	0	1	0	0	0	0	0	0	0	1
31 Certificación Matrícula	29	30	34	24	21	27	0	0	0	0	0	0	139
32 Certificación de la inscripción de Matrícula que Comita en el SREO	0	0	0	0	1	0	0	0	0	0	0	0	1
33 Certificación de Inscripción de Partida de Sistema	1	0	0	0	1	0	0	0	0	0	0	0	4

1  **RENAP**
Uc. Edgar Rolando Salán Hernández
Supervisor de Cambio de Costos
Registro Central de las Personas

 **RENAP**
Msc. Luis Raúl Hernández Sandoval
Subdirector Administrativo Registral
Registro Central de las Personas
Sede del RENAP, Guatemala, Guatemala

 **RENAP**
Lic. Juan Ramiro Toledo Montenegro
Registrador Central de las Personas en Funciones
Registro Central de las Personas
Sede del RENAP, Guatemala, Guatemala

REGISTRO CENTRAL DE LAS PERSONAS
Subdirección Administrativa Registral

Guatemala, 2 de agosto de 2023
Oficio No. RCP-SA-450-2023

Licenciada
Mónica Reneé Recinos Casanova
Director de Gestión y Control Interno en Funciones
Registro Nacional de las Personas -RENAP-
Su Despacho

Licenciada Recinos Casanova:

Respetuosamente nos dirigimos a usted en seguimiento al **MEMORÁNDUM DGCI-SPFI-DPP-001-2023** de fecha 5 de enero de 2023, con asunto **INFORMES DE EJECUCIÓN DE METAS FÍSICAS INSTITUCIONALES 2023 Y REGISTROS EN EL SISTEMA INFORMÁTICO DE GESTIÓN -SIGES-**, por medio del cual se trasladó la calendarización para el registro en SIGES y la entrega de informes de metas físicas institucionales del 2023, a la Dirección de Gestión y Control Interno.

Asimismo, de conformidad al artículo 14 del Decreto número 54-2022 del Congreso de la República de Guatemala, Ley del Presupuesto General de Ingresos y Egresos del Estado para el ejercicio fiscal dos mil veintitrés, que establece dentro de otros que, las entidades descentralizadas y autónomas deberán continuar con la implementación de los Módulos del PpR para el presente ejercicio fiscal, por lo que, en el Sistema Informático de Gestión -SIGES- a través del Módulo "Ejecución por Resultados", Sub Módulo de "Ejecución Centro de Costos", cada centro de costo deberá realizar por producto y subproducto los registros correspondientes a:

- a) Programación cuatrimestral de metas físicas institucionales (en estado solicitado).
- b) Reprogramación de metas físicas institucionales (en estado solicitado).
- c) Ejecución mensual de metas físicas institucionales (en estado aprobado).

En cumplimiento a lo anterior, nos permitimos remitir los siguientes documentos:

1. Comprobante generado en el Sistema Informático de Gestión -SIGES- (R00817586.rpt) en su estado **APROBADO**, correspondiente a la Ejecución de Metas Físicas Institucionales del mes de julio 2023. (**Anexo I**)
2. Informe de seguimiento temático institucional de "Inscripciones de hechos y actos registrales, realizadas". (**Anexo II**)
3. Informe de seguimiento temático institucional por municipio de inscripciones de hechos y actos registrales realizadas. (**Anexo III**)
4. Desglose de inscripciones de hechos y actos registrales por tipo de evento. (**Anexo IV**)



5. Desglose temático por municipio de inscripciones de nacimiento realizadas. **(Anexo V)**
6. Desglose temático por municipio de inscripciones extemporáneas de nacimiento realizadas. **(Anexo VI)**
7. Desglose de certificaciones por país, departamento y municipio. **(Anexo VII)**
8. Desglose de certificaciones por evento emitidas en oficinas del RENAP y consulados. **(Anexo VIII)**
9. Desglose de certificaciones por evento emitidas por la vía electrónica. **(Anexo IX)**

Sin otro particular, nos suscribimos.

Atentamente,

1 
RENAP
Lic. Edgardo Volando Balán Hernández
Supervisor de Centro de Costos
Registro Central de las Personas


RENAP
Msc. Luis Raúl Hernández Sandoval
Subdirector Administrativo Registral
Registro Central de las Personas
Sede del RENAP, Guatemala, Guatemala

Vo.Bo.

1 
RENAP
Caren Ortilia Guzman Sagastume
Registrador Central de las Personas
Registro Central de las Personas
SEDE DEL RENAP, Guatemala, Guatemala

C.C. Archivo
COGS/LRHS/wsh

ANEXO I



CÓDIGO	DENOMINACIÓN ENTIDAD - UNIDAD EJECUTORA - CENTRO DE COSTO		Fecha de Imputación		
11140066-0-17899	Registro de la Población guatemalteca		02	08	2023
			Día	Mes	Año
Clase de registro	EJE	Original No.	0	Cuatrimestre	2
Clase modificación	<input type="checkbox"/> NOR <input checked="" type="checkbox"/> X <input type="checkbox"/> RTO <input type="checkbox"/>	Comprobante No.	7	Mes	Julio

PG-SPG-PY-ACT-OB	R-P-SP Subprod.	Descripción de Producto y Subproducto	Cantidad / Valor	Unidad de Medida
11-0-0-1-0	001-001-0004	Dirección y Coordinación	1.00	Documento
11-0-0-1-0	001-001	Dirección y Coordinación	1.00	Documento
11-0-0-2-0	001-002-0002	Inscripciones de hechos y actos registrales, realizadas	51,913.00	Registro



Observaciones: EJECUCIÓN DE METAS FÍSICAS CORRESPONDIENTE AL MES DE JULIO

Dispongase la emisión y el registro de esta operación:

APROBADO

1  

Lc. Edgar Rolando Betán Hernández
 Supervisor de Centro de Costo
 Registro Central de las Personas

MSc. Luis Raúl Hernández Sandoval
 Subdirector Administrativo Registral
 Registro Central de las Personas
 Sede de RENAP, Guatemala, Guatemala

FIRMA O SELLO

1 

Caren Ortille Guzmán Sagastume
 Registrador Central de las Personas
 Registro Central de las Personas
 Sede de RENAP, Guatemala, Guatemala

FIRMA O SELLO

CÓDIGO	DENOMINACIÓN ENTIDAD - UNIDAD EJECUTORA - CENTRO DE COSTO	Fecha de Imputación		
11140066-0-17899	Registro de la Población guatemalteca	02	08	2023
		Día	Mes	Año
Clase de registro	EJE	Original No.	0	Cuatrimestre
Clase modificación	<input type="checkbox"/> NOR <input checked="" type="checkbox"/> X <input type="checkbox"/> RTO <input type="checkbox"/>	Comprobante No.	7	Mes Julio

PG-SPG-PY-ACT-OB	R-P-SP Subprod.	Descripción de Producto y Subproducto	Cantidad / Valor	Unidad de Medida
11-0-0-2-0	001-002	Inscripciones de hechos y actos registrales, realizadas	51,913.00	Registro
11-0-0-3-0	001-004	Certificaciones de hechos y actos registrales, emitidas	505,303.00	Documento
11-0-0-3-0	001-004-0001	Certificaciones de hechos y actos registrales, emitidas	505,303.00	Documento

Observaciones: EJECUCIÓN DE METAS FÍSICAS CORRESPONDIENTE AL MES DE JULIO

Dispongase la emisión y el registro de esta operación:

APROBADO

1 
 Uc. Edgar Rolando Bólan Hernández
 Supervisor de Centro de Costos
 Registro Central de las Personas


 Msc. Luis Raúl Hernández Sandoval
 Subdirector Administrativo Registral
 Registro Central de las Personas
 FIRMADO POR
 C. RAÚL HERNÁNDEZ S. GUATEMALA, GUATEMALA


 Arlen Orfilio Guzmán Escobar
 Registrador Central de las Personas
 Registro Central de las Personas
 FIRMADO POR

ANEXO II

REGISTRO CENTRAL DE LAS PERSONAS
INFORME DE SEGUIMIENTO TEMÁTICO INSTITUCIONAL 2023
MES REPORTADO: JULIO

No.	Mesa	Mesa			Sexo				Población beneficiada							Pueblo							
		Unidad de medida	Mesa inicial	Mesa vigente	Mesa ejecutada	Mujeres	Hombres	No definido	Total	Niños			Juveniles	Adultos	Tercera Edad	No definido	Total	Maya	K'iche'	Guatemalteco	Mestizo/Ladino	No indican	Total
										0 - 2	3 - 8	9 - 13	14 - 30 años	31 - 40 años	41 años en adelante								
1	Inscripciones de hechos y actos registrales realizados.	Registros	638,912	638,912	81,913	21,288	28,927	498	81,913	32,819	1,117	1,298	3,194	3,914	5,433	434	81,913	2,490	36	4	9,281	40,024	81,913
2.1	Inscripciones de hechos y actos registrales realizados.	Registros	638,912	638,912	81,913	21,288	28,927	498	81,913	32,519	1,117	1,298	3,194	5,914	5,433	434	81,913	2,490	35	4	9,281	40,024	81,913
Objetivos																							
Resultados alcanzados		1																					
		2																					
Objetivos alcanzados		1																					
		2																					
Observaciones																							


Lic. Edgar Orlando Batán Hernández
Supervisor de Centro de Costos
Registro Central de las Personas


Msc. Luis Raúl Hernández Sandoval
Subdirector Administrativo Registral
Registro Central de las Personas
Sede del RENAP, Guatemala, Guatemala


1
Caren Orfía Guzmán Sagastume
Firma y sello de la máxima autoridad de la dependencia
Registrador Central de las Personas
Registro Central de las Personas
SEDE DEL RENAP, Guatemala

ANEXO III

**REGISTRO CENTRAL DE LAS PERSONAS
SEGUIMIENTO TEMÁTICO INSTITUCIONAL 2023
INSCRIPCIONES DE HECHOS Y ACTOS REGISTRALIS REALIZADAS
MES REPORTADO: JULIO**

C.	M.	Departamento / Municipio	Población beneficiaria																		
			Sexo			Edad						Fuente									
			Hombres	Mujeres	No declarados	0-9	10-19	20-29	30-39	40-49	50 o más años	No notificado	Total	Maya	Étnico	Quilombos	Mujeres 18 años	No declarar	Total		
REPÚBLICA DE GUATEMALA			21,289	25,127	479	20,113	26,217	1,117	1,289	3,174	3,714	3,433	434	11,713	3,419	44	4	1,233	46,224	11,713	
AZU VISUVAL			1,044	1,041	0	4,797	1,047	79	64	324	361	251	14	4,797	100	0	0	0	6,173	4,797	
1	7	CHIMEL	37	45	1	77	38	0	0	0	0	0	0	77	0	0	0	0	0	77	
2	7	CHIRICH	123	140	0	263	119	7	3	47	24	13	0	263	43	0	0	0	0	263	
3	7	COMAH	298	421	13	1,129	614	11	17	77	82	4	0	1,129	94	0	0	0	0	1,223	
4	7	HAY BEMPUJON DE LAS CUCAS	169	222	3	497	401	3	0	13	14	13	0	497	30	0	0	0	0	467	
5	7	JAYQUIN	39	42	0	71	48	0	0	0	0	0	0	71	11	0	0	0	0	71	
6	7	PANDE	133	146	46	325	273	14	3	13	7	14	1	325	12	0	0	0	0	337	
7	7	BARROSA	34	70	0	104	42	3	4	14	7	11	0	104	20	0	0	0	0	124	
8	7	SAN CRISTÓBAL VERAPAZ	84	127	4	215	137	1	1	22	11	16	4	215	11	0	0	0	0	226	
9	7	SAN JUAN CHAMLELO	79	117	0	196	113	1	1	33	21	16	5	196	44	0	0	0	0	240	
10	7	SAN MIGUEL TUCURÚ	56	64	0	120	132	0	0	0	0	0	0	120	11	0	0	0	0	131	
11	7	SAN PEDRO CARCHI	209	264	7	706	311	21	12	69	40	46	0	706	63	0	0	0	0	769	
12	7	SANTA CRUZ LA TIERRA	124	128	9	261	229	0	0	0	20	7	0	261	22	0	0	0	0	283	
13	7	SANTA CRUZ VERAPAZ	43	48	0	91	43	0	0	14	7	7	0	91	11	0	0	0	0	79	
14	7	SANTA MARÍA CAHABÓN	74	129	1	204	173	1	3	3	13	8	0	204	13	0	0	0	0	217	
15	7	SIPAH	157	142	1	299	223	8	3	16	23	11	0	299	22	0	0	0	0	321	
16	7	TACTIC	89	123	0	212	79	0	0	23	16	23	0	212	60	0	0	0	0	272	
17	7	TAMAYÚ	28	34	0	62	31	0	0	0	0	0	0	62	0	0	0	0	0	62	
BAJA VERAPAZ			262	499	2	763	342	0	12	46	31	21	7	763	41	0	0	0	0	804	
1	7	CURUCO	35	47	1	83	42	0	1	11	6	13	0	83	14	0	0	0	0	97	
2	7	GUARADO	12	15	0	27	13	1	0	1	4	4	1	27	3	0	0	0	0	0	30
3	7	PUJAL	56	63	0	119	119	1	1	1	4	11	0	119	13	0	0	0	0	0	132
4	7	RAMBAL	36	41	1	78	42	0	0	0	7	11	0	78	12	0	0	0	0	0	90
5	7	SALMÁ	134	227	0	361	202	0	1	13	26	19	8	361	1	0	0	0	0	0	372
6	7	SAN JERÓNIMO	4	14	0	18	11	0	1	0	0	0	0	18	1	0	0	0	0	0	19
7	7	SAN MIGUEL CHICUL	14	22	0	36	24	0	0	0	0	0	0	36	0	0	0	0	0	0	36
8	7	SANTA CRUZ EL CHÓN	17	22	0	39	18	0	0	0	0	0	0	39	0	0	0	0	0	0	39
CHIMALTENANGO			244	1,028	13	1,285	1,147	33	33	204	125	148	12	1,285	126	0	0	0	0	0	1,411
1	7	ACERAMAHON	34	28	0	62	45	0	0	0	0	0	0	62	0	0	0	0	0	0	62
2	7	CHIMALTENANGO	114	199	7	322	138	4	0	24	22	29	0	322	21	0	0	0	0	0	343
3	7	EL TERR	24	41	0	67	31	2	0	3	7	3	1	67	3	0	0	0	0	0	70
4	7	FARRAMON	23	20	0	43	34	0	0	0	0	1	0	43	0	0	0	0	0	0	43
5	7	PATZUN	37	47	0	84	47	0	0	12	12	7	0	84	16	0	0	0	0	0	100
6	7	PATZUN	42	65	0	107	76	0	0	18	12	13	0	107	27	0	0	0	0	0	134
7	7	ROCHÓN	9	14	0	23	14	0	0	0	0	0	0	23	0	0	0	0	0	0	23
8	7	SAN ANDRÉS TAMPA	37	42	0	79	42	0	0	0	0	0	0	79	7	0	0	0	0	0	86
9	7	SAN JOSÉ ROSAL	40	56	0	96	41	0	0	7	17	30	0	96	24	0	0	0	0	0	120
10	7	SAN JUAN OSAMALÁN	27	43	1	71	41	0	1	11	9	19	1	71	14	0	0	0	0	0	85
11	7	SAN MARTÍN JURUPÉQUE	36	103	0	139	149	0	0	20	23	29	0	139	4	0	0	0	0	0	143
12	7	SAN PEDRO YUCUAPAN	44	21	1	66	45	1	0	12	6	13	0	66	4	0	0	0	0	0	70
13	7	SANTA APOLOCAN	17	28	0	45	32	1	0	5	1	4	0	45	4	0	0	0	0	0	49
14	7	SANTA CRUZ SALUYÁ	10	26	0	34	14	1	1	13	0	4	0	34	10	0	0	0	0	0	44
15	7	TETZAN QUETZALÁN	129	119	1	249	227	1	0	20	14	13	1	249	23	0	0	0	0	0	272
16	7	TAYAGUZA	30	31	1	61	46	0	1	7	7	0	0	61	4	0	0	0	0	0	65
CHISUMEL			441	743	22	1,206	873	17	28	114	226	123	17	1,206	4	0	0	0	0	0	1,210
1	7	CHAMOLÁ	91	127	3	221	121	2	0	17	14	8	1	221	0	0	0	0	0	0	224
2	7	CHUMULÁ	214	222	4	440	442	0	14	30	32	46	10	440	0	0	0	0	0	0	454
3	7	CONCEPCIÓN LAS MINAS	8	17	0	24	8	0	1	0	0	0	0	24	0	0	0	0	0	0	24
4	7	ISGUVILAS	23	34	2	59	34	2	0	22	17	13	2	59	0	0	0	0	0	0	61
5	7	PALÁ	25	29	0	54	27	1	0	4	4	16	1	54	0	0	0	0	0	0	55
6	7	JOCOTÁN	34	66	4	104	104	1	0	12	13	13	0	104	4	0	0	0	0	0	108
7	7	GUZÁ	23	27	0	50	42	0	0	0	2	4	0	50	0	0	0	0	0	0	50
8	7	GUZATZUQUE	24	33	1	58	29	2	0	0	7	12	1	58	0	0	0	0	0	0	59
9	7	SAN JACINTO	9	11	0	20	9	0	0	0	4	0	0	20	0	0	0	0	0	0	20
10	7	SAN JOSÉ LA ARADA	14	25	0	39	19	0	0	0	0	0	0	39	0	0	0	0	0	0	39
11	7	SAN JUAN VERAPAZ	15	14	0	29	23	0	1	0	4	2	0	29	0	0	0	0	0	0	29
EL PROGRESO			123	289	4	416	329	3	0	33	33	47	0	416	0	0	0	0	0	0	416
1	7	EL PROGRESO	9	11	0	19	10	2	0	0	1	0	0	19	0	0	0	0	0	0	19
2	7	GUADALUPE	73	113	2	188	127	0	0	13	14	22	0	188	0	0	0	0	0	0	188
3	7	IGUACÁN	4	11	0	15	12	0	0	2	3	2	0	15	0	0	0	0	0	0	15
4	7	SAN AGUSTÍN MICHAELTZÁN	34	42	1	77	30	1	0	0	11	12	0	77	0	0	0	0	0	0	77
5	7	SAN ANTONIO LA PAC	10	14	0	24	12	0	0	0	0	0	0	24	0	0	0	0	0	0	24
6	7	SANCRISTÓBAL ACASAGUATELÁN	2	3	0	5	4	0	0	0	0	0	0	5	0	0	0	0	0	0	5
7	7	SANARIS	37	43	0	81	43	1	0	14	13	0	0	81	1	0	0	0	0	0	82
8	7	SANARIS	9	21	0	30	15	0	0	0	0	0	0	30	0	0	0	0			

**REGISTRO CENTRAL DE LAS PERSONAS
SISTEMA EMARCO INSTITUCIONAL 2003
INSCRIPCIONES DE HECHOS Y ACTOS REGISTRALES REALIZADAS
MES REPORTADO: JULIO**

C	M	Departamento / Municipio	Población beneficiaria																	
			Sexo				Edad						Fuente							
			Mujeres	Hombres	No definido	Total	0-2	3-12	13-17	18 a 20 años	21 a 40 años	41 años en adelante	No definido	Total	Matrón	Muro	Cultura	Medios/Redes	No Indicio	Total
1		BUENOS AIRES	1,841	2,401	37	4,279	1,768	19	72	378	207	323	28	4,203	272	3	3	384	3,444	4,203
1		AGUSTÍN	47	74	1	124	54	1	2	14	1	14	1	124	21	0	0	3	100	124
2		CHARRA	11	18	1	30	15	0	0	2	12	16	2	30	2	0	0	38	168	30
3		CONCEPCIÓN	56	58	3	117	69	0	2	3	3	8	8	114	3	0	0	3	111	114
4		CONCEPCIÓN NOROCCIDENTAL	78	3	1	82	48	0	2	2	0	3	1	66	0	0	0	1	34	65
5		CULCO	43	30	2	75	39	0	7	11	2	0	0	50	0	0	0	17	123	50
6		DESAMPARADO	309	423	4	736	322	0	11	20	74	41	0	547	17	0	0	145	632	747
7		JACINTO	57	59	0	116	56	0	2	7	3	10	1	76	12	0	0	3	109	123
8		LA DOMINGA	76	121	0	197	107	0	4	30	17	10	2	110	10	0	0	24	147	213
9		LA LINDA	40	36	1	77	36	0	3	18	7	0	0	52	3	0	0	23	107	127
10		MALDONADO	24	29	0	53	27	0	0	9	0	0	0	36	0	0	0	18	60	60
11		MERIS	74	60	0	134	119	0	2	13	0	11	2	140	0	0	0	9	142	140
12		PERAN	4	3	0	7	7	0	0	1	0	1	0	7	0	0	0	1	8	7
13		SAN ANTONIO DE LOS ANDES	22	20	0	42	26	1	0	0	0	0	1	34	1	0	0	12	43	34
14		SAN CARLOS	12	11	0	23	16	1	0	0	1	0	0	18	0	0	0	0	21	20
15		SAN PEDRO DE BUENOS AIRES	80	88	0	168	126	0	1	4	12	0	0	140	14	0	0	2	152	148
16		SAN RAMÓN	21	37	0	58	48	0	4	3	4	0	0	48	7	0	0	0	51	48
17		SAN RAMÓN DE LA PLATA	51	59	1	111	69	0	4	4	12	1	0	90	0	0	0	1	93	90
18		SAN RAMÓN DE LOS ANDES	73	74	0	147	119	0	0	2	10	0	0	129	0	0	0	0	140	140
19		SAN RAMÓN DE MESA	46	73	3	122	112	0	0	7	11	0	0	120	14	0	0	0	137	140
20		SAN PEDRO DE MESA	69	74	3	146	92	0	3	13	12	11	0	110	0	0	0	3	117	127
21		SAN PEDRO DE MESA	71	103	1	175	140	10	0	14	12	0	0	154	14	0	0	0	168	199
22		SAN RAFAEL	31	30	1	61	33	2	0	0	0	0	0	31	0	0	0	0	32	31
23		SAN RAFAEL	8	14	0	22	10	1	0	2	1	0	0	14	0	0	0	0	18	22
24		SAN RAFAEL	23	44	4	71	46	1	0	2	12	0	0	51	0	0	0	0	62	71
25		SAN RAFAEL	35	44	0	79	50	1	0	0	4	10	0	57	0	0	0	0	68	77
26		SAN RAFAEL	4	12	1	17	11	0	0	0	3	2	0	14	0	0	0	1	12	14
27		SAN RAFAEL	30	47	0	77	75	0	0	0	2	7	0	67	0	0	0	0	72	77
28		SAN RAFAEL	229	241	2	472	348	0	4	44	30	30	0	342	44	0	0	14	389	447
29		SAN RAFAEL	64	94	0	158	124	0	2	16	7	0	0	142	20	0	0	0	162	162
30		SAN RAFAEL	15	14	0	29	16	0	0	0	4	0	0	20	0	0	0	0	23	23
31		SAN RAFAEL	15	15	0	30	25	0	1	0	0	0	0	25	0	0	0	0	25	25
32		SAN RAFAEL	36	44	0	80	47	0	1	7	11	12	1	68	13	0	0	0	81	80
33		SAN RAFAEL	22	32	1	55	35	0	2	20	10	0	0	45	0	0	0	0	55	55
34		BAHÍA PARANÁ	278	321	31	630	314	31	34	61	147	150	31	534	37	0	4	300	744	1,243
1		EL ESTERO	174	141	1	316	207	12	5	10	11	11	0	234	19	0	0	2	233	234
2		EL ESTERO	81	109	0	190	141	0	0	0	0	0	0	141	0	0	1	30	142	190
3		LOS AMARILLOS	97	80	0	177	96	1	2	11	20	16	0	145	0	0	0	47	144	140
4		MARQUEZ	127	175	0	302	175	0	4	20	47	34	0	200	1	0	0	100	201	204
5		PUEBLO TRINIDAD	127	210	14	351	201	0	6	21	29	47	15	237	1	0	0	3	212	237
35		BAHÍA PARANÁ	320	388	3	711	350	17	18	21	31	31	30	539	11	0	0	276	627	1,029
1		LA PLATA	321	319	1	641	437	14	14	38	47	44	11	516	0	0	0	14	531	716
2		MARQUEZ	29	44	0	73	45	0	1	0	12	0	0	57	0	0	0	36	44	73
3		MARQUEZ	15	28	0	43	25	0	1	2	0	0	0	27	0	0	0	12	27	46
4		SAN CARLOS DE BUSTAMANTE	14	23	0	37	20	0	1	2	1	0	0	24	0	0	0	1	25	29
5		SAN CARLOS DE BUSTAMANTE	14	23	0	37	20	0	1	2	1	0	0	24	0	0	0	1	25	29
6		SAN CARLOS DE BUSTAMANTE	2	0	0	2	2	0	0	0	0	0	0	2	0	0	0	0	2	2
7		SAN CARLOS DE BUSTAMANTE	2	0	0	2	2	0	0	0	0	0	0	2	0	0	0	0	2	2
8		SAN CARLOS DE BUSTAMANTE	2	0	0	2	2	0	0	0	0	0	0	2	0	0	0	0	2	2
36		BAHÍA PARANÁ	324	318	38	680	450	14	24	107	207	199	21	539	0	12	0	414	957	1,329
1		AGUA BUENA	19	21	1	41	17	1	0	0	0	0	11	30	0	0	0	0	38	41
2		AGUA BUENA	34	77	7	118	44	2	3	30	21	27	1	100	1	0	0	0	122	120
3		AGUA BUENA	21	24	0	45	25	0	0	0	0	0	0	25	0	0	0	15	39	39
4		AGUA BUENA	24	24	0	48	24	0	0	0	0	0	0	41	0	0	0	0	41	41
5		AGUA BUENA	24	25	0	49	24	1	4	2	4	0	0	41	0	0	0	0	46	46
6		AGUA BUENA	7	7	1	15	7	0	1	4	3	4	1	16	0	0	0	0	20	15
7		AGUA BUENA	44	49	0	93	45	1	0	13	22	21	1	70	0	0	0	0	82	93
8		AGUA BUENA	14	22	0	36	22	0	1	0	17	4	0	29	1	0	0	0	34	33
9		AGUA BUENA	7	10	0	17	4	0	0	0	2	1	0	11	0	0	0	0	14	17
10		AGUA BUENA	24	34	0	58	40	0	7	10	44	22	14	44	0	0	0	112	480	404
11		AGUA BUENA	36	66	4	106	47	1	1	11	19	11	1	77	0	0	0	41	94	97
12		AGUA BUENA	9	11	0	20	7	0	0	4	0	0	0	11	0	0	0	12	8	20
13		AGUA BUENA	14	39	0	53	29	1	2	11	7	0	0	40	0	0	0	0	52	51
14		AGUA BUENA	2	12	0	14	8	0	0	0	2	0	0	11	0	0	0	0	14	17
15		AGUA BUENA	21	11	0	32	22	1	0	0	1	0	0	23	0	0	0	0	24	24
16		AGUA BUENA	4	30	0	34	12	0	1	2	0	0	0	14	0	0	0	0	18	18
17		AGUA BUENA	8	0	0	8	0	0	0	0	0	0	0	8	0	0	0	0	8	8
37		BAHÍA PARANÁ	324	318	38	680	450	14	24	107	207	199	21	539	0	12	0	414	957	1,329
1		DOLORES	21	31	0	52	26	0	1	0	0	0	0	26	0	0	0	0	27	27
2		DOLORES	12	17	0	29	19	0	1	0	0	0	0	19	0	0	0	0	19	19
3		DOLORES	34	114	0	148	61	0	2	46	36	14	2	148	0	0	0	0	148	148
4	</																			

**REGISTRO CENTRAL DE LAS PERSONAS
SEGUIMIENTO TEMÁTICO INSTITUCIONAL 2023
INSCRIPCIONES DE HECHOS Y ACTOS REGISTRALES REALIZADAS
MES REPORTADO: JULIO**

C	M	Departamento / municipio	Población beneficiaria																	
			2022				2023					Total								
			Hombres	Mujeres	No definido	Total	Infancia			Juventud	Adultos	Personas con discapacidad	No estrato	Total	Mayor	Menor	Colectivo	Mediana / años	No definido	Total
				0 - 2	3 - 6	7 - 12	13 a 20 años	21 a 40 años	41 años en adelante											
11		QUICHÉ	1,679	2,113	32	3,723	2,724	55	44	540	284	222	21	3,723	215	0	0	107	1,229	3,723
1		CHILLA	27	1	0	27	27	0	0	0	0	0	0	27	0	0	0	0	0	27
2		CHALLI	77	91	2	169	127	0	0	33	14	14	1	168	14	0	0	0	14	168
3		CHOCAMÁN	34	54	2	90	64	0	0	11	0	7	0	82	0	0	0	0	4	86
4		CHICHÉ	43	59	2	104	74	0	0	12	5	2	1	94	7	0	0	0	0	95
5		CHOCOCAYANGUO	170	232	1	402	306	11	1	46	24	23	0	400	22	0	0	0	2	421
6		CHIMBÉ	20	28	0	48	30	2	2	0	0	0	1	40	4	0	0	0	0	44
7		CHUNH	44	56	1	100	100	1	0	0	0	0	1	99	11	0	0	0	4	104
8		CHUN	185	289	2	475	359	4	0	29	20	16	1	425	24	0	0	0	26	451
9		CHUMAY	147	174	7	328	271	4	0	14	20	27	4	306	21	0	0	0	9	315
10		CHUVA	61	140	4	204	149	0	0	14	10	17	2	180	20	0	0	0	6	206
11		CHUMALIM	6	10	0	16	11	0	0	1	1	0	0	13	0	0	0	0	0	13
12		CHUMÉ	23	18	0	41	31	0	0	1	0	0	0	30	0	0	0	0	0	30
13		CHUPULUP	67	104	4	174	101	0	1	18	0	11	2	110	12	0	0	0	1	122
14		SAN ANDRÉS SACATEQUÉ	21	20	0	41	40	0	0	2	7	4	0	41	0	0	0	0	1	42
15		SAN ANTONIO LOS RINCHOS	29	41	0	70	44	0	0	10	10	11	0	65	10	0	0	0	0	75
16		SAN ANTONIO JOCORINGUO	34	38	0	72	40	1	2	5	0	0	0	48	0	0	0	0	1	49
17		SAN JUAN COTZÁ	44	44	0	88	64	0	1	11	0	0	0	73	10	0	0	0	0	83
18		SAN PEDRO JOCOPULÁN	54	71	0	124	72	0	0	0	11	14	0	100	14	0	0	0	0	114
19		SANTA CRUZ DEL QUICHÉ	188	245	7	439	240	4	7	43	40	50	13	400	40	0	0	0	24	424
20		UPAKAL	180	180	3	363	301	4	7	23	14	10	0	321	20	0	0	0	71	392
21		UTZ'ATZ'AN	63	68	0	131	80	0	1	10	0	0	0	110	14	0	0	0	0	124
22		RETALHUEV	682	622	14	1,308	867	14	14	91	202	136	21	1,242	13	0	0	0	218	1,460
1		CHAMPICCO	21	40	2	62	30	0	0	9	4	10	0	52	1	0	0	0	0	53
2		EL AGUAY	29	40	0	69	38	0	0	0	14	0	0	54	0	0	0	0	14	68
3		HECHO SAN CARLOS	24	36	0	60	40	0	0	0	10	0	0	50	0	0	0	0	0	50
4		RETALHUEV	327	294	11	621	343	7	0	40	49	40	10	504	4	0	0	0	127	631
5		SAN ANDRÉS VILLA RICA	42	38	1	80	53	0	0	9	10	10	2	74	0	0	0	0	0	74
6		SAN FELIX MICHELÁN	27	41	1	68	37	0	1	14	11	0	0	52	0	0	0	0	0	52
7		SAN MARCOS SACATEQUÉ	12	14	0	26	17	0	0	1	0	0	0	16	0	0	0	0	0	16
8		SAN SEBASTIÁN	24	22	0	46	41	0	0	1	0	0	0	40	0	0	0	0	0	40
9		SANTA CRUZ YUCA	5	7	0	12	12	0	0	0	0	0	0	12	0	0	0	0	0	12
10		SACATEPEQUE	681	649	4	1,333	852	18	12	148	181	120	14	1,247	40	0	0	0	200	1,447
1		BIROJA GUAMARALA	140	170	4	312	220	0	4	14	40	30	4	260	0	0	1	0	40	301
2		COGUA VILA	34	47	0	81	47	0	0	17	12	14	0	70	0	0	0	0	0	70
3		JOCORINGUO	12	24	1	37	12	0	0	10	7	7	0	36	0	0	0	0	18	54
4		MAGUAYMA MUYAL ALBA	9	20	0	29	10	0	0	0	0	0	0	20	0	0	0	0	0	20
5		PARISOTE	14	21	0	35	24	1	1	1	0	0	0	30	0	0	0	0	1	31
6		SAN ANTONIO AGUAY CALUWET	10	10	0	20	11	0	0	1	4	0	0	16	0	0	0	0	1	17
7		SAN ANTONIO CH'ALUPAL ALBA	8	10	0	18	10	0	0	1	0	0	0	17	0	0	0	0	0	17
8		SAN JUAN ALBORNOZ	23	22	2	47	23	0	1	11	0	0	0	34	0	0	0	0	10	44
9		SAN LUCAS SACATEPEQUE	23	41	2	67	37	0	0	14	0	0	0	47	0	0	0	0	14	61
10		SAN MIGUEL DIBUJO	14	14	0	28	20	0	1	1	2	0	0	20	0	0	0	0	0	20
11		SANTA CATARINA SACATEPEQUE	6	22	0	28	4	0	0	0	12	0	0	20	0	0	0	0	0	20
12		SANTA CRUZ MUYAL ALBA	14	27	0	41	19	0	0	14	11	0	0	40	0	0	0	0	10	50
13		SANTA NANCIA DE JESÚ	17	44	0	61	34	0	0	11	11	0	0	46	14	0	0	0	1	61
14		SANTO SACATEPEQUE	21	47	1	69	42	0	0	11	7	0	1	57	14	0	0	0	0	71
15		SANTO DOMINGO EBANECI	12	14	0	26	14	0	0	1	4	0	0	24	1	0	0	0	0	25
16		SANTO DOMINGO	44	67	1	111	64	0	1	23	10	0	1	100	17	0	0	0	0	117
17		SAN MARCOS	1,248	1,701	74	3,022	2,179	70	19	200	142	242	22	2,343	70	0	0	0	471	2,814
1		AYOLA	24	41	10	74	54	0	0	21	17	13	0	100	0	0	0	0	0	100
2		COABANA	24	44	0	68	39	0	0	15	14	13	0	66	0	0	0	0	0	66
3		COMANTZUC	71	118	0	189	147	0	0	9	17	14	0	181	16	0	0	0	4	185
4		CONCEPCION TUPAC	117	108	6	230	148	10	0	13	15	20	1	200	16	0	0	0	4	213
5		EL GUAY	18	22	1	41	20	0	1	0	0	0	0	34	0	0	0	0	12	46
6		EL TAMBOR	40	74	0	114	68	0	4	17	20	4	0	114	0	0	0	0	0	114
7		ESPIRITUS SANTO DOMINGO	10	10	0	20	17	0	0	0	0	0	0	20	0	0	0	0	0	20
8		GUAYMAS	20	21	0	41	30	0	0	2	0	0	0	38	0	0	0	0	0	38
9		LA BLANCA	24	42	0	66	44	0	4	10	14	14	0	64	0	0	0	0	0	64
10		LA REFORMA	23	26	0	49	34	0	1	0	0	0	0	47	0	0	0	0	14	61
11		MALACATÁN	227	301	21	548	362	13	18	58	48	27	8	507	3	0	0	0	97	604
12		NAHUATZIN	28	28	1	57	30	0	0	0	0	0	0	57	0	0	0	0	0	57
13		OCOS	8	10	1	19	12	0	1	0	0	0	0	17	0	0	0	0	0	17
14		PALEP	30	34	5	69	44	0	4	17	12	10	2	60	0	0	0	0	0	60
15		RO BLANCO	2	0	0	2	0	0	0	0	0	0	0	2	0	0	0	0	0	2
16		SAN ANTONIO SACATEPEQUE	17	29	0	46	31	0	1	0	0	0	0	44	0	0	0	0	12	56
17		SAN CRISTÓBAL QUICHÉ	21	17	0	38	24	0	0	4	2	0	0	30	0	0	0	0	0	30
18		SAN JOSÉ EL CORDERO	14	24	1	39	20	1	0	1	0	0	0	39	1	0	0	0	1	40
19		SAN JOSÉ GUAYMAS	21	24	1	46	31	0	2	0	2	0	0	44	1	0	0	0	0	45
20		SAN LORENZO	14	18	0	32	19	0	0	4	4	0	0	34	0	0	0	0	0	34
21		SAN MARCOS	180	217	9															

**REGISTRO CENTRAL DE LAS PERSONAS
SEGUIMIENTO TEMÁTICO INSTITUCIONAL 2023
INSCRIPCIONES DE HECHOS Y ACTOS REGISTRARIS REALIZADAS
MES REPORTADO: JULIO**

D	M	Departamento / Municipio	Población beneficiada												Fechas					
			Sexo				Edad								Mora	Sinca	Sueltos	Medios/No adms	No adms	Total
			Mujeres	Hombres	No declarada	Total	0-9	10-13	14-17	18 y 20 años	21 y 40 años	41 años en adelante	No registrado	Total						
12		VIQUÉ	328	219	3	1,227	843	2	2	126	124	127	36	1,227	161	0	0	21	1,047	1,227
1		CONCEPCIÓN	9	7	0	14	12	0	0	1	3	0	0	14	0	0	0	0	13	14
2		RAMBLA	73	122	0	176	133	1	1	11	12	16	0	176	17	0	0	0	157	176
3		PAJALACHE	14	26	0	40	28	0	1	6	9	4	0	40	0	0	0	0	39	40
4		SAN ANDRÉS BUNHAY	14	21	0	40	23	0	0	4	2	4	0	40	0	0	0	1	39	40
5		SAN ANDRÉS PACIFIC	8	11	0	17	12	1	0	0	1	0	0	17	0	0	0	0	17	17
6		SAN JOSÉ ENCHETA	8	3	0	11	8	0	0	0	0	0	0	11	0	0	0	0	11	11
7		SAN JUAN LA LAGUNA	19	14	0	46	24	0	0	4	3	0	0	46	0	0	0	1	45	46
8		SAN JUAN TOLAMÁN	40	40	0	100	74	0	0	11	7	0	0	100	7	0	0	0	93	100
9		SAN MARCOS LA LAGUNA	2	4	0	7	2	0	0	0	2	0	0	7	0	0	0	0	7	7
10		SAN PABLO LA LAGUNA	13	11	0	24	16	0	0	0	4	0	0	24	1	0	0	0	23	24
11		SAN PEDRO LA LAGUNA	10	17	0	27	18	0	1	1	6	4	0	27	4	0	0	0	23	27
12		SANTA CATALINA TENECAPIÁN	27	64	2	117	66	1	0	11	6	16	1	117	10	0	0	0	107	117
13		SANTA CATALINA PALCÓJAN	11	4	0	19	14	0	0	0	1	0	0	19	1	0	0	0	18	19
14		SANTA CLARA LA LAGUNA	4	12	0	16	7	0	0	4	2	0	0	16	0	0	0	0	16	16
15		SANTA CRUZ LA LAGUNA	4	18	0	14	7	0	0	0	0	0	0	14	1	0	0	0	13	14
16		SANTA LUCÍA UTALÁN	24	30	0	37	20	0	0	17	7	0	0	37	20	0	0	0	34	37
17		SANTA MARÍA VIENTACIÓN	2	3	0	5	3	0	0	0	0	0	0	5	0	0	0	0	5	5
18		SANTIAGO MIRAM	40	37	0	77	44	1	1	9	11	13	0	77	20	0	0	0	57	77
19		TOTULÁ	121	236	1	358	264	1	1	35	20	20	0	358	36	0	0	14	344	358
20		ESCUATUTÁN	728	1,364	14	1,806	1,247	27	34	224	194	208	32	1,806	44	0	0	347	1,459	1,806
1		CHICAGO	47	74	4	147	78	2	1	27	19	27	0	147	4	0	0	0	143	147
2		CAYOTEHUNDO	24	46	1	71	41	1	1	17	8	11	0	71	0	0	0	0	71	71
3		MAZATENUNDO	261	349	5	447	313	11	11	39	48	41	4	447	4	0	0	0	443	447
4		PATUL	43	48	1	112	43	0	0	14	13	16	1	112	7	0	0	0	105	112
5		PUEBLO NUEVO	8	14	0	22	18	1	0	0	0	0	0	22	1	0	0	0	21	22
6		PO BRAVO	31	44	0	47	32	0	0	13	10	0	0	47	0	0	0	0	47	47
7		SANAYÁ	16	45	0	56	31	0	0	14	7	0	1	56	11	0	0	0	45	56
8		SAN ANTONIO SUCHITEPEQUE	35	42	0	149	84	4	0	27	14	16	2	149	4	0	0	0	145	149
9		SAN BERNARDO	12	19	0	27	18	1	1	1	0	4	0	27	2	0	0	0	25	27
10		SAN FRANCISCO JAMPOLHÁN	27	27	0	47	22	0	1	7	4	0	0	47	1	0	0	0	46	47
11		SAN GABRIEL	9	14	0	24	9	0	0	4	7	1	1	24	1	0	0	0	23	24
12		SAN JOSÉ B. SOLO	7	14	1	24	15	1	0	4	2	4	0	24	1	0	0	0	23	24
13		SAN JOSÉ LA MAGUANA	67	45	0	182	97	4	0	13	13	19	3	182	0	0	0	0	182	182
14		SAN JUAN BAUTISTA	11	13	0	24	15	0	0	1	0	0	0	24	0	0	0	0	24	24
15		SAN LORÉNDO	10	8	0	18	10	1	0	0	1	0	0	18	1	0	0	0	17	18
16		SAN MARCOS RAMBÁN	3	18	0	24	14	0	0	1	4	0	0	24	1	0	0	0	23	24
17		SAN PABLO JOCÓNHAY	14	18	0	34	15	1	0	4	3	1	0	34	2	0	0	0	32	34
18		SANTA BARBARA	22	32	1	57	29	2	1	4	6	12	1	57	2	0	0	0	55	57
19		SANTO DOMINGO SUCHITEPEQUE	22	29	0	41	20	1	1	6	6	0	0	41	2	0	0	0	39	41
20		SANTO DOMINGO LA UNIÓN	17	47	1	64	32	0	0	13	7	13	0	64	10	0	0	0	54	64
21		TERRA	4	12	0	20	9	0	0	0	0	0	0	20	0	0	0	0	20	20
22		GUATEMALA	324	508	18	1,403	1,113	17	11	387	22	128	12	1,403	106	0	0	0	1,297	1,403
1		MICHOZTEHUNDO	129	176	4	327	204	0	0	47	22	24	1	327	41	0	0	0	286	327
2		SAN ANDRÉS BECÉ	20	11	1	36	41	2	0	12	13	10	1	36	22	0	0	0	24	36
3		SAN BARTOLO	11	18	0	27	18	0	0	0	0	0	0	27	2	0	0	0	25	27
4		SAN CRISTÓBAL TORCICAPÁN	43	23	3	74	36	0	1	13	23	19	0	74	23	0	0	0	71	74
5		SAN FRANCISCO EL ALTO	41	44	0	140	70	0	0	31	14	10	4	140	24	0	0	0	116	140
6		SANTA LUCÍA LA REFORMA	40	47	0	77	40	0	1	0	4	0	0	77	2	0	0	0	75	77
7		SANTA MARÍA CHACOMELA	75	106	1	179	114	2	0	23	19	16	1	179	20	0	0	0	159	179
8		SANTO DOMINGO	222	317	2	481	254	3	2	39	42	36	3	481	46	0	0	0	435	481
23		QUINTANA ROO	280	449	21	627	394	18	18	44	30	114	18	627	2	0	0	0	625	627
1		CABALÁ	4	13	0	17	11	1	0	0	0	0	0	17	0	0	0	0	17	17
2		ESPAÑOLA	15	15	0	30	19	2	0	3	0	0	0	30	1	0	0	0	29	30
3		QUALHA	44	64	4	134	64	2	0	17	20	20	4	134	0	0	0	0	134	134
4		HUE	13	10	0	23	18	0	1	0	1	0	0	23	0	0	0	0	23	23
5		LA UNIÓN	47	34	0	93	70	0	0	7	0	11	0	93	0	0	0	0	93	93
6		MOHANO	14	28	2	44	18	0	0	1	0	0	1	44	0	0	0	0	44	44
7		SAN DIEGO	7	4	1	12	7	0	0	0	0	0	0	12	0	0	0	0	12	12
8		SAN JORGE	12	12	0	24	12	0	0	0	0	0	0	24	0	0	0	0	24	24
9		WECHEMÁN	27	36	0	67	33	1	1	6	13	16	2	67	0	0	0	0	67	67
10		UJUMILÁN	9	9	0	18	14	0	0	0	1	0	0	18	0	0	0	0	18	18
11		ZACAPA	113	150	12	344	245	2	0	19	13	29	8	344	1	0	0	0	343	344

1  **RENAP**
Uc. Edgar Rodríguez Melán Hernández
Supervisor de Centro de Costos
Registro Central de las Personas

 **RENAP**
Msc. Luis Raúl Hernández Sandoval
Subdirector Administrativo Registral
Registro Central de las Personas
RENAP, Guatemala, Guatemala

1  **RENAP**
Caren Otilia Guzmán Sagastume
Registrador Central de las Personas
Registro Central de las Personas
CENT DE RENAP, Guatemala, Guatemala

ANEXO IV

**REGISTRO CENTRAL DE LAS PERSONAS
INFORME DE SEGUIMIENTO SEMÁFICO INSTRUCIONAL 2023
DESGLOSE DE INSCRIPCIONES DE RECHOS Y ACTOS REGISTRALES POR TIPO DE EVENTO
MES REPORTADO: JUNIO**

No.	Mesa	Estado de registro	Mesa			Sexo				Edad							Pueblo						
			Mesa inicial	Mesa vigente	Mesa ejecutada	Masculino	Femenino	No definido	Total	0 - 13			14 - 30 años	31 - 40 años	41 años en adelante	No definido	Total	Mesa	Sexo	Condura	Miembros Ciudadanos	No Indígenas	Total
			0 - 2	3 - 6	7 - 13	14 - 30 años	31 - 40 años	41 años en adelante	No definido	Total	Mesa	Sexo	Condura	Miembros Ciudadanos	No Indígenas	Total							
01	Inscripciones de hechos y actos registrales sustantivos	Registro	435,702	435,702	435,702	21,068	24,127	498	45,693	22,517	1,117	1,995	4,176	3,814	4,423	436	21,153	2,476	26	4	5,235	40,034	45,713
2.1.1	Adopciones	Registro			12	8	4	0	12	4	0	1	5	1	0	0	12	0	0	0	1	11	13
2.1.2	Ausencia	Registro			8	0	0	0	8	0	0	0	0	0	0	0	8	0	0	0	0	0	8
2.1.3	Acto extemporáneo de matrimonio	Registro			8	0	0	0	8	0	0	0	0	0	0	0	8	0	0	0	0	0	8
2.1.4	Cambio de nombre	Registro			236	126	114	0	236	14	21	23	21	65	15	0	236	31	0	0	47	141	236
2.1.5	Cambio de apellidos y otros	Registro			12	0	12	0	12	0	0	0	0	0	2	0	12	0	0	0	0	0	12
2.1.6	Capitulaciones matrimoniales	Registro			47	0	47	0	47	0	0	0	0	0	4	0	47	0	0	0	23	22	47
2.1.7	Cesión de hecho	Registro			8	0	0	0	8	0	0	0	0	0	0	0	8	0	0	0	0	0	8
2.1.8	Defunción	Registro			8,547	3,685	4,858	1	8,547	716	37	122	807	2,284	4,499	17	8,547	1,006	30	0	4,554	2,985	8,547
2.1.9	Divorcio	Registro			734	0	734	0	734	1	0	4	122	458	18	0	734	32	0	0	44	434	734
2.1.10	Extrajero domiciliado	Registro			291	154	137	0	291	0	0	25	99	154	21	0	291	0	0	0	75	215	291
2.1.11	Extranjería de origen	Registro			38	34	12	0	38	0	0	1	1	34	0	0	38	0	0	0	22	12	38
2.1.12	Extranjería naturalizado	Registro			7	0	4	0	7	0	0	0	1	6	0	0	7	0	0	0	4	3	7
2.1.13	Identificación de nacionalidad	Registro			143	76	67	0	143	0	0	0	0	9	138	0	143	0	0	0	64	79	143
2.1.14	Identificación de persona	Registro			835	329	304	0	835	0	1	4	23	471	301	1	835	119	0	0	300	327	835
2.1.15	Inscripción de marcas	Registro			84	27	47	0	84	0	0	0	47	22	0	0	84	4	0	0	46	14	84
2.1.16	Inscripciones	Registro			4	0	1	0	4	0	0	0	0	0	0	0	4	0	0	0	2	0	4
2.1.17	Matrimonio	Registro			3,807	0	3,804	1	3,807	0	0	0	3,264	2,540	201	22	3,807	1,800	11	0	8,278	1,174	3,807
2.1.18	Mutuo	Registro			184	102	81	0	184	136	0	0	0	0	0	0	184	42	0	0	81	43	184
2.1.19	Muerte presunto	Registro			8	0	0	0	8	0	0	0	0	0	0	0	8	0	0	0	0	0	8
2.1.20	Nacimiento	Registro			32,007	15,746	16,279	0	32,007	31,797	646	842	234	42	41	0	32,007	0	0	0	0	30,034	36,007
2.1.21	Negativo de nacimiento	Registro			343	0	0	343	343	49	11	36	117	44	16	0	343	0	0	0	0	343	343
2.1.22	Reconocimiento	Registro			1,876	744	734	0	1,876	937	347	42	161	7	0	0	1,876	0	0	0	20	1,675	1,876
2.1.23	Reconocimiento de refugiado mayor de edad	Registro			0	0	0	0	0	0	0	0	0	0	0	0	0	0	0	0	0	0	0
2.1.24	Reconocimiento de refugiado menor de edad	Registro			0	0	0	0	0	0	0	0	0	0	0	0	0	0	0	0	0	0	0
2.1.25	Rectificación de partida	Registro			254	0	0	256	254	0	0	0	0	0	0	254	254	0	0	0	0	256	254
2.1.26	Reposición de partida de defunción	Registro			0	0	0	0	0	0	0	0	0	0	0	0	0	0	0	0	0	0	0
2.1.27	Reposición de partida de gubernativo de origen	Registro			0	0	0	0	0	0	0	0	0	0	0	0	0	0	0	0	0	0	0
2.1.28	Reposición de partida de gubernativo naturalizado	Registro			0	0	0	0	0	0	0	0	0	0	0	0	0	0	0	0	0	0	0
2.1.29	Reposición de partida de libre	Registro			44	21	23	0	44	0	0	0	1	13	30	0	44	0	0	0	0	44	44
2.1.30	Reposición de partida de matrimonio	Registro			2	0	0	0	2	0	0	0	0	2	0	0	2	0	0	0	1	1	2
2.1.31	Reposición de partida de unión de hecho	Registro			0	0	0	0	0	0	0	0	0	0	0	0	0	0	0	0	0	0	0
2.1.32	Reposición de partida de divorcio	Registro			0	0	0	0	0	0	0	0	0	0	0	0	0	0	0	0	0	0	0
2.1.33	Reposición de partida de extranjero domiciliado	Registro			0	0	0	0	0	0	0	0	0	0	0	0	0	0	0	0	0	0	0
2.1.34	Solicitud de reconocimiento de refugiado mayor de edad	Registro			44	0	0	44	44	0	0	0	11	40	0	0	44	0	0	0	0	44	44
2.1.35	Solicitud de reconocimiento de refugiado menor de edad	Registro			12	0	0	12	12	0	0	0	2	0	0	0	12	0	0	0	0	12	12
2.1.36	Unión	Registro			18	1	7	0	18	0	0	0	1	0	0	0	18	0	0	0	0	18	18
2.1.37	Unión de hecho	Registro			34	0	34	0	34	0	0	0	0	0	0	0	34	0	0	0	23	0	34

1
L. Edgar Rodríguez Hernández
Supervisor de Centros de Costos

Msc. Luis Raul Hernández Sandoval
Subdirector Administrativo Registral
Registro Central de las Personas
Sede del RENAP, Cochabamba, Guatemala

Orfilia Guzmán Sagastume
Registrador Central de las Personas
Registro Central de las Personas
Sede del RENAP, Cochabamba, Guatemala

ANEXO V

REGISTRO CENTRAL DE LAS PERSONAS
 SEGUIMIENTO TEMÁTICO INSTITUCIONAL 2023
 INSCRIPCIONES DE NACIMIENTO REALIZADAS
 MES REPORTADO: JULIO

D	M	Departamento / municipio	Sexo				Población beneficiada											
			Mujeres	Hombres	No definido	Total	Edad										No definido	Total
							0	1	2	3	4	5	6 - 13	14 - 30	31 - 60	Tercera Edad 61 años en adelante		
		República de Guatemala	15,894	14,791	0	24,823	22,780	199	147	136	88	76	236	182	22	0	0	24,823
1		ALTA VERAPAZ	1,201	1,264	0	2,465	2,464	0	0	0	0	0	0	1	0	0	0	2,465
	1	CHAHAL	18	25	0	43	43	0	0	0	0	0	0	0	0	0	0	43
	2	CHISEC	61	58	0	119	118	0	0	0	0	0	0	1	0	0	0	119
	3	COBAN	262	265	0	527	517	0	0	0	0	0	0	0	0	0	0	517
	4	FRAY BARTOLOMÉ DE LAS CASAS	153	182	0	335	335	0	0	0	0	0	0	0	0	0	0	335
	5	LANGÜN	20	24	0	44	44	0	0	0	0	0	0	0	0	0	0	44
	6	PANZÓS	61	60	0	124	124	0	0	0	0	0	0	0	0	0	0	124
	7	RAJUNÁ	74	22	0	96	39	0	0	0	0	0	0	0	0	0	0	39
	8	SAN CRISTÓBAL VERAPAZ	62	83	0	145	145	0	0	0	0	0	0	0	0	0	0	145
	9	SAN JUAN CHAMULCO	41	37	0	78	78	0	0	0	0	0	0	0	0	0	0	78
	10	SAN MIGUEL TUZÚT	41	56	0	97	97	0	0	0	0	0	0	0	0	0	0	97
	11	SAN PEDRO CARCHÁ	118	114	0	234	234	0	0	0	0	0	0	0	0	0	0	234
	12	SANTA CATALINA LA TRINIDAD	89	58	0	147	147	0	0	0	0	0	0	0	0	0	0	147
	13	SANTA CRUZ VERAPAZ	31	24	0	55	55	0	0	0	0	0	0	0	0	0	0	55
	14	SANTA MARÍA CAHABÓN	45	48	0	93	93	0	0	0	0	0	0	0	0	0	0	93
	15	SEMANG	48	55	0	103	103	0	0	0	0	0	0	0	0	0	0	103
	16	TACTIC	29	36	0	64	64	0	0	0	0	0	0	0	0	0	0	64
	17	TAMAHÚ	17	12	0	29	29	0	0	0	0	0	0	0	0	0	0	29
1		BAJA VERAPAZ	229	236	0	467	467	0	0	0	0	0	0	0	0	0	0	467
	1	CURUCO	30	19	0	49	49	0	0	0	0	0	0	0	0	0	0	49
	2	GRANADOS	9	6	0	15	15	0	0	0	0	0	0	0	0	0	0	15
	3	PURULHÁ	28	44	0	72	72	0	0	0	0	0	0	0	0	0	0	72
	4	RABINAL	20	17	0	37	37	0	0	0	0	0	0	0	0	0	0	37
	5	SALAMÁ	128	126	0	254	254	0	0	0	0	0	0	0	0	0	0	254
	6	SAN JERÓNIMO	5	4	0	9	9	0	0	0	0	0	0	0	0	0	0	9
	7	SAN MIGUEL CHICÁN	13	9	0	22	22	0	0	0	0	0	0	0	0	0	0	22
	8	SANTA CRUZ EL CHOL	6	5	0	11	11	0	0	0	0	0	0	0	0	0	0	11
1		CHIMALTENANGO	526	518	0	1,044	1,043	1	0	0	0	0	0	0	0	0	0	1,044
	1	ACATEHUANGO	79	15	0	94	94	0	0	0	0	0	0	0	0	0	0	94
	2	CHIMALTENANGO	71	79	0	150	150	0	0	0	0	0	0	0	0	0	0	150
	3	EL TAJÚ	21	22	0	44	44	0	0	0	0	0	0	0	0	0	0	44
	4	PARRAMÓN	20	12	0	32	32	0	0	0	0	0	0	0	0	0	0	32
	5	PATZÚN	24	19	0	43	42	0	0	0	0	0	0	0	0	0	0	42
	6	RATÓN	42	42	0	84	84	1	0	0	0	0	0	0	0	0	0	85
	7	POCHUTA	5	5	0	10	10	0	0	0	0	0	0	0	0	0	0	10
	8	SAN ANDRÉS ITZAPA	28	22	0	50	50	0	0	0	0	0	0	0	0	0	0	50
	9	SAN JOSÉ POCHUL	14	14	0	30	30	0	0	0	0	0	0	0	0	0	0	30
	10	SAN JUAN COMALAPA	42	40	0	82	82	0	0	0	0	0	0	0	0	0	0	82
	11	SAN MARÍN JIQUILHÁN	44	71	0	115	117	0	0	0	0	0	0	0	0	0	0	117
	12	SAN PEDRO YUPOCACA	24	26	0	50	50	0	0	0	0	0	0	0	0	0	0	50
	13	SANTA APOLONIA	11	17	0	28	28	0	0	0	0	0	0	0	0	0	0	28
	14	SANTA CRUZ BALANYÁ	4	4	0	12	12	0	0	0	0	0	0	0	0	0	0	12
	15	TEOPÁN GUATEMALA	110	104	0	214	214	0	0	0	0	0	0	0	0	0	0	214
	16	TARASCOSA	23	18	0	41	41	0	0	0	0	0	0	0	0	0	0	41
1		CHIQUEMULA	349	321	0	740	737	0	0	0	0	0	1	2	0	0	0	740
	1	CANOTÁN	45	51	0	96	96	0	0	0	0	0	0	0	0	0	0	96
	2	CHICUMULA	181	212	0	393	393	0	0	0	0	0	0	0	0	0	0	393
	3	CONCEPCIÓN LAS MIRMAS	4	5	0	9	8	0	0	0	0	0	1	0	0	0	0	9
	4	ESQUILAS	24	24	0	48	47	0	0	0	0	0	0	1	0	0	0	48
	5	IPALA	12	14	0	26	25	0	0	0	0	0	0	1	0	0	0	26
	6	JOCOTÁN	25	24	0	49	47	0	0	0	0	0	0	0	0	0	0	47
	7	OLCÉN	17	14	0	31	31	0	0	0	0	0	0	0	0	0	0	31
	8	QUEZALTEPEQUE	12	6	0	18	18	0	0	0	0	0	0	0	0	0	0	18
	9	SAN JACINTO	3	2	0	5	5	0	0	0	0	0	0	0	0	0	0	5
	10	SAN JOSÉ LA ARADA	7	7	0	14	14	0	0	0	0	0	0	0	0	0	0	14
	11	SAN JUAN PEREÑA	9	10	0	19	19	0	0	0	0	0	0	0	0	0	0	19
1		EL PROGRESO	114	121	0	235	234	0	0	0	0	0	0	1	0	0	0	235
	1	EL JICARO	3	3	0	6	6	0	0	0	0	0	0	0	0	0	0	6
	2	GUASTOYA	60	63	0	123	123	0	0	0	0	0	0	0	0	0	0	123
	3	MORAZÁN	5	1	0	6	6	0	0	0	0	0	0	0	0	0	0	6
	4	SAN AGUSTÍN ACASAGUASTLÁN	20	23	0	43	43	0	0	0	0	0	0	0	0	0	0	43
	5	SAN ANTONIO LA PAZ	4	8	0	11	10	0	0	0	0	0	0	1	0	0	0	11
	6	SAN CRISTÓBAL ACASAGUASTLÁN	1	1	0	2	2	0	0	0	0	0	0	0	0	0	0	2
	7	SANARATE	14	20	0	34	36	0	0	0	0	0	0	0	0	0	0	36
	8	SANARÉ	3	3	0	6	6	0	0	0	0	0	0	0	0	0	0	6
1		ESCUINTLA	488	480	0	1,288	1,287	0	0	0	0	0	0	1	0	0	0	1,288
	1	ESCUINTLA	202	210	0	412	412	0	0	0	0	0	0	0	0	0	0	412
	2	GUANAGAZAPA	7	12	0	19	19	0	0	0	0	0	0	0	0	0	0	19
	3	ITAPA	18	11	0	29	29	0	0	0	0	0	0	0	0	0	0	29
	4	LA DEMOCRACIA	13	17	0	30	30	0	0	0	0	0	0	0	0	0	0	30
	5	LA OSMERÁ	24	25	0	49	49	0	0	0	0	0	0	0	0	0	0	49
	6	MASAGUA	32	30	0	62	62	0	0	0	0	0	0	0	0	0	0	62
	7	NEVA CONCEPCIÓN	37	50	0	87	86	0	0	0	0	0	0	1	0	0	0	87
	8	PALÍN	34	30	0	64	64	0	0	0	0	0	0	0	0	0	0	64
	9	PUEBLO SAN JOSÉ	35	36	0	71	71	0	0	0	0	0	0	0	0	0	0	71
	10	SAN VICENTE PACAYÁ	18	14	0	32	32	0	0	0	0	0	0	0	0	0	0	32
	11	SANTA LUCÍA COTZUMALGUAPA																

**REGISTRO CENTRAL DE LAS PERSONAS
SEGUIMIENTO TEMÁTICO INSTITUCIONAL 2023
INSCRIPCIONES DE NACIMIENTO REALIZADAS
MES REPORTADO: JULIO**

D	M	Departamento / municipio	Sexo				Población beneficiada													
			Mujeres	Hombres	No definido	Total	Etnias								Juventud		Tercera Edad		No definido	Total
							0	1	2	3	4	5	6-13	14-30	31-60	60 años en adelante				
F		GUATEMALA	2,828	2,677	0	5,504	4,218	191	164	182	88	73	209	108	17	0	0	0	5,204	
	1	AMATELÁN	112	107	0	219	219	0	0	0	0	0	0	0	0	0	0	0	219	
	2	CHINAUTLA	35	39	0	79	73	0	0	0	0	0	0	0	0	0	0	0	79	
	3	CHIARRANCHO	10	15	0	25	25	0	0	0	0	0	0	0	0	0	0	0	25	
	4	TRAHUÉ	32	24	0	56	56	0	0	0	0	0	0	0	0	0	0	0	56	
	5	GUATEMALA	1,642	1,833	0	3,475	2,527	191	163	180	87	72	200	103	15	0	0	0	3,492	
	6	MIXCO	68	75	0	143	138	0	1	1	1	0	7	4	1	0	0	0	148	
	7	PALENCIA	37	35	0	72	72	0	0	0	0	0	0	0	0	0	0	0	72	
	8	SAN JOSÉ DEL OVALO	2	8	0	11	11	0	0	0	0	0	0	0	0	0	0	0	11	
	9	SAN JOSÉ PHULA	62	53	0	118	115	0	0	0	0	0	0	0	0	0	0	0	118	
	10	SAN JUAN SACATEPÉQUEZ	136	141	0	277	277	0	0	0	0	0	0	0	0	0	0	0	277	
	11	SAN MIGUEL AYTAPA	58	39	0	97	97	0	0	0	0	0	0	0	0	0	0	0	97	
	12	SAN PEDRO AYAMPUC	14	9	0	23	23	0	0	0	0	0	0	0	0	0	0	0	23	
	13	SAN PEDRO SACATEPÉQUEZ	36	32	0	68	68	0	0	0	0	0	0	0	0	0	0	0	68	
	14	SAN RAFAEL	24	24	0	50	49	0	0	0	0	0	0	1	0	0	0	0	50	
	15	SANTA CATARINA PHULA	25	32	0	57	57	0	0	0	0	0	0	0	0	0	0	0	57	
	16	VILLA CANALES	66	67	0	133	126	0	0	0	0	0	0	0	0	0	0	0	133	
	17	VILLA NUEVA	145	132	0	300	295	0	0	1	0	1	2	0	1	0	0	0	300	
B		BIENESTERANGO	1,140	1,208	0	2,348	2,280	1	0	0	0	0	4	6	0	2	0	0	2,348	
	1	AGUACATÁN	33	44	0	77	77	0	0	0	0	0	0	0	0	0	0	0	77	
	2	CHANTLA	57	54	0	111	111	0	0	0	0	0	0	0	0	0	0	0	111	
	3	COLOTEPEANGO	37	41	0	78	77	0	0	0	0	0	1	0	0	0	0	0	78	
	4	CONCEPCIÓN MUSTA	16	19	0	37	37	0	0	0	0	0	0	0	0	0	0	0	37	
	5	CUICCO	41	30	0	71	71	0	0	0	0	0	0	0	0	0	0	0	71	
	6	HUENUTENANGO	230	249	0	479	470	0	0	0	0	0	4	3	0	2	0	0	479	
	7	JACALTEPEC	44	38	0	79	79	0	0	0	0	0	0	0	0	0	0	0	79	
	8	LA DEVEDRACHA	21	44	0	118	112	0	0	0	0	0	0	0	0	0	0	0	118	
	9	LA LIBERTAD	30	42	0	72	72	0	0	0	0	0	0	0	0	0	0	0	72	
	10	MALACATANCITO	15	9	0	24	24	0	0	0	0	0	0	0	0	0	0	0	24	
	11	MOCTÓN	36	34	0	72	72	0	0	0	0	0	0	0	0	0	0	0	72	
	12	PETATÁN	2	3	0	5	5	0	0	0	0	0	0	0	0	0	0	0	5	
	13	SAN ANTONIO HUSTA	14	13	0	27	27	0	0	0	0	0	0	0	0	0	0	0	27	
	14	SAN GABRIEL	8	7	0	16	16	0	0	0	0	0	0	0	0	0	0	0	16	
	15	SAN ISIDORO ITZAMUCÁN	39	82	0	111	111	0	0	0	0	0	0	0	0	0	0	0	111	
	16	SAN JUAN AYTÁN	29	22	0	48	48	0	0	0	0	0	0	0	0	0	0	0	48	
	17	SAN JUAN BUCOY	30	20	0	50	50	0	0	0	0	0	0	0	0	0	0	0	50	
	18	SAN MATEO ITZAMÚC	35	38	0	73	73	0	0	0	0	0	0	0	0	0	0	0	73	
	19	SAN MIGUEL ACATÁN	62	39	0	91	91	0	0	0	0	0	0	0	0	0	0	0	91	
	20	SAN PEDRO NECTA	35	41	0	74	73	0	0	0	0	0	1	0	0	0	0	0	74	
	21	SAN PEDRO SOLOMA	29	42	0	61	76	1	0	0	0	0	0	2	0	0	0	0	61	
	22	SAN RAFAEL LA INDEPENDENCIA	24	18	0	44	43	0	0	0	0	0	0	1	0	0	0	0	44	
	23	SAN RAFAEL PÉTEL	4	7	0	13	13	0	0	0	0	0	0	0	0	0	0	0	13	
	24	SAN SEBASTIÁN COATÁN	19	22	0	36	36	0	0	0	0	0	0	0	0	0	0	0	36	
	25	SAN SEBASTIÁN HUENUTENANGO	23	30	0	53	53	0	0	0	0	0	0	0	0	0	0	0	53	
	26	SANTA ANA HUSTA	4	6	0	10	10	0	0	0	0	0	0	0	0	0	0	0	10	
	27	SANTA BÁRBARA	34	31	0	65	65	0	0	0	0	0	0	0	0	0	0	0	65	
	28	SANTA CRUZ BARILLAS	65	76	0	141	141	0	0	0	0	0	0	0	0	0	0	0	141	
	29	SANTA EULALIA	30	30	0	60	60	0	0	0	0	0	0	0	0	0	0	0	60	
	30	SANTIAGO CHIMALTENANGO	9	8	0	17	17	0	0	0	0	0	0	0	0	0	0	0	17	
	31	TECTÁN	9	8	0	17	17	0	0	0	0	0	0	0	0	0	0	0	17	
	32	TODOS SANTOS CUCHUMATÁN	20	20	0	40	40	0	0	0	0	0	0	0	0	0	0	0	40	
	33	UNIÓN CASTRIS	12	11	0	23	23	0	0	0	0	0	0	0	0	0	0	0	23	
B		IBARRA	277	362	0	639	623	0	0	0	0	0	4	1	0	0	0	0	627	
	1	EL ESTOR	35	54	0	89	89	0	0	0	0	0	0	0	0	0	0	0	89	
	2	LIVINGSTON	45	31	0	77	72	0	0	0	0	0	4	1	0	0	0	0	77	
	3	LOS AMATEL	33	30	0	63	62	0	0	0	0	0	0	1	0	0	0	0	63	
	4	MORALES	74	74	0	148	132	0	0	0	0	0	0	0	0	0	0	0	132	
	5	PUERTO BARRIOS	67	91	0	158	176	0	0	0	0	0	0	0	0	0	0	0	176	
B		JALAPA	319	307	0	626	626	0	1	1	0	1	1	0	0	0	0	0	630	
	1	JALAPA	240	239	0	479	476	0	1	1	0	1	0	0	0	0	0	0	479	
	2	METAQUECUNILLA	16	18	0	34	34	0	0	0	0	0	0	0	0	0	0	0	34	
	3	MORUAS	10	14	0	24	24	0	0	0	0	0	0	0	0	0	0	0	24	
	4	SAN CARLOS ALZATATE	8	13	0	21	20	0	0	0	0	0	1	0	0	0	0	0	21	
	5	SAN LUIS JUTUPÉQUE	10	8	0	18	18	0	0	0	0	0	0	0	0	0	0	0	18	
	6	SAN MANUEL CHAPARRÓN	2	3	0	5	5	0	0	0	0	0	0	0	0	0	0	0	5	
	7	SAN PEDRO PHULA	25	20	0	45	37	0	0	0	0	0	0	0	0	0	0	0	37	
B		JITÁN	369	378	0	747	726	0	0	0	0	0	3	7	0	0	0	0	733	
	1	AGUA BLANCA	11	6	0	17	17	0	0	0	0	0	0	0	0	0	0	0	17	
	2	ALIVICÓN MITA	20	26	0	46	45	0	0	0	0	0	0	1	0	0	0	0	46	
	3	ATECATEMPIA	14	11	0	25	23	0	0	0	0	0	0	1	1	0	0	0	25	
	4	COMAPA	15	13	0	28	28	0	0	0	0	0	0	0	0	0	0	0	28	
	5	CONQUIACÓ	17	12	0	29	29	0	0	0	0	0	1	0	2	0	0	0	29	
	6	EL ADELANTO	3	0	0	3	2	0	0	0	0	0	1	0	0	0	0	0	3	
	7	EL PROGRESO	17	18	0	35	34	0	0	0	0									

REGISTRO CENTRAL DE LAS PERSONAS
 SEGUIMIENTO TEMÁTICO INSTITUCIONAL 2023
 INSCRIPCIONES DE NACIMIENTO REALIZADAS
 MES REPORTADO: JULIO

D	M	Departamento / Municipio	Sexo				Población beneficiada													
			Mujeres	Hombres	No definido	Total	Niños						Juventud	Adultos	Tercera Edad	No definido	Total			
							0	1	2	3	4	5	6 - 13	14 - 30	31 - 40			41 años en adelante		
13		PEÑÓN	803	439	0	1,113	1,108	0	1	0	0	0	0	0	0	0	0	0	0	1,113
	1	DOLORES	11	12	0	23	23	0	0	0	0	0	0	0	0	0	0	0	0	23
	2	EL CHAL	9	5	0	14	14	0	0	0	0	0	0	0	0	0	0	0	0	14
	3	FLORES	19	24	0	43	41	0	0	0	0	0	0	2	0	0	0	0	0	43
	4	LA LIBERTAD	55	82	0	137	120	0	0	0	0	0	2	0	0	0	0	0	0	137
	5	LAS CRUCES	22	35	0	57	57	0	0	0	0	0	0	0	0	0	0	0	0	57
	6	MELCHOR DE MENCOS	27	34	0	61	60	0	0	0	0	0	0	0	0	1	0	0	0	61
	7	POPTÓN	93	139	0	228	227	0	0	0	0	1	0	0	0	0	0	0	0	228
	8	SAN ANDRÉS	9	18	0	27	26	0	1	0	0	0	0	0	0	0	0	0	0	27
	9	SAN BENITO	108	118	0	226	225	0	0	0	0	0	0	1	0	0	0	0	0	226
	10	SAN FRANCISCO	7	10	0	17	17	0	0	0	0	0	0	0	0	0	0	0	0	17
	11	SAN JOSÉ	3	2	0	5	5	0	0	0	0	0	0	0	0	0	0	0	0	5
	12	SAN LUIS	42	36	0	80	80	0	0	0	0	0	0	0	0	0	0	0	0	80
	13	SANTA ANA	4	6	0	14	14	0	0	0	0	0	0	0	0	0	0	0	0	14
	14	SAPACHÉN	92	99	0	181	181	0	0	0	0	0	0	0	0	0	0	0	0	181
13		QUEZALTENANGO	789	772	0	1,581	1,632	1	0	0	0	1	2	8	2	0	0	0	0	1,581
	1	ALMOLONGA	19	9	0	28	22	0	0	0	0	0	0	0	0	0	0	0	0	22
	2	CABECÁN	23	21	0	44	44	0	0	0	0	0	0	0	0	0	0	0	0	44
	3	CAJOLÁ	22	13	0	35	36	0	0	0	0	0	0	0	0	0	0	0	0	36
	4	CANTEL	22	27	0	49	49	0	0	0	0	0	0	0	0	0	0	0	0	49
	5	COATEPEQUE	206	228	0	434	435	0	0	0	0	0	1	0	0	0	0	0	0	436
	6	COLOMBA	12	8	0	20	20	0	0	0	0	0	0	0	0	0	0	0	0	20
	7	CONCEPCIÓN CHIGUICHAPA	19	20	0	39	30	0	0	0	0	0	0	0	0	0	0	0	0	30
	8	EL PALMAR	17	11	0	28	28	0	0	0	0	0	0	0	0	0	0	0	0	28
	9	FLORES COSTA-CUCA	7	8	0	15	15	0	0	0	0	0	0	0	0	0	0	0	0	15
	10	GÓDOVA	19	26	0	45	44	0	0	0	0	0	0	0	1	0	0	0	0	45
	11	HUTÁN	12	11	0	23	23	0	0	0	0	0	0	0	0	0	0	0	0	23
	12	LA ESPERANZA	22	14	0	36	36	0	0	0	0	0	0	0	0	0	0	0	0	36
	13	QUITEPEQUE	19	19	0	38	38	0	0	0	0	0	0	0	0	0	0	0	0	38
	14	OTUNALCO	54	45	0	99	99	0	0	0	0	0	0	0	0	0	0	0	0	99
	15	PALESTINA DE LOS ALTOS	38	22	0	60	40	0	0	0	0	0	0	0	0	0	0	0	0	40
	16	QUITZALTENANGO	191	188	0	379	374	0	0	0	0	1	1	2	1	0	0	0	0	379
	17	TAQUALÁ	14	11	0	25	27	0	0	0	0	0	0	0	0	0	0	0	0	27
	18	SAN CARLOS SUIA	18	14	0	34	33	1	0	0	0	0	0	0	0	0	0	0	0	34
	19	SAN FRANCISCO LA UNIÓN	7	4	0	11	11	0	0	0	0	0	0	0	0	0	0	0	0	11
	20	SAN MARTÍN SACATEPEQUE	21	42	0	71	70	0	0	0	0	0	0	1	0	0	0	0	0	71
	21	SAN MATEO	2	6	0	8	8	0	0	0	0	0	0	0	0	0	0	0	0	8
	22	SAN MIGUEL BOGLÁ	9	7	0	16	14	0	0	0	0	0	0	0	0	0	0	0	0	14
	23	SIBELÁ	3	12	0	15	13	0	0	0	0	0	0	0	0	0	0	0	0	13
	24	SUNL	4	4	0	8	10	0	0	0	0	0	0	0	0	0	0	0	0	10
14		QUICHÉ	984	1,028	0	2,081	2,081	1	0	1	0	0	0	2	0	0	0	0	0	2,081
	1	CAYALÁ	18	19	0	34	34	0	0	0	0	0	0	0	0	0	0	0	0	34
	2	CHAXAL	44	61	0	97	97	0	0	0	0	0	0	0	0	0	0	0	0	97
	3	CHICAMÁN	22	18	0	40	40	0	0	0	0	0	0	0	0	0	0	0	0	40
	4	CHICHÉ	30	31	0	61	61	0	0	0	0	0	0	0	0	0	0	0	0	61
	5	CHICHICASTENANGO	92	113	0	208	205	0	0	0	0	0	0	0	0	0	0	0	0	205
	6	CHINOLÉ	14	13	0	27	27	0	0	0	0	0	0	0	0	0	0	0	0	27
	7	CLUNÁN	45	40	0	108	105	0	0	0	0	0	0	0	0	0	0	0	0	105
	8	ICÁN	101	149	0	280	280	0	0	0	0	0	0	0	0	0	0	0	0	280
	9	JOYABAJ	128	120	0	248	242	0	0	1	0	0	0	2	0	0	0	0	0	245
	10	NEBAJ	58	68	0	127	127	0	0	0	0	0	0	0	0	0	0	0	0	127
	11	PACHALÁN	1	4	0	7	7	0	0	0	0	0	0	0	0	0	0	0	0	7
	12	PATZÚ	17	12	0	29	29	0	0	0	0	0	0	0	0	0	0	0	0	29
	13	TACAPULAL	48	34	0	99	99	0	0	0	0	0	0	0	0	0	0	0	0	99
	14	SAN ANDRÉS SAJACABAJÁ	22	21	0	49	43	0	0	0	0	0	0	0	0	0	0	0	0	43
	15	SAN ANTONIO LOTEENANGO	21	26	0	54	54	0	0	0	0	0	0	0	0	0	0	0	0	54
	16	SAN BARTOLOMÉ JOCOENANGO	18	22	0	40	40	0	0	0	0	0	0	0	0	0	0	0	0	40
	17	SAN JUAN COZTEL	38	31	0	69	69	0	0	0	0	0	0	0	0	0	0	0	0	69
	18	SAN PEDRO JOCOPLAJ	40	36	0	78	78	0	0	0	0	0	0	0	0	0	0	0	0	78
	19	SANTA CRUZ DEL QUICHÉ	99	109	0	208	207	1	0	0	0	0	0	0	0	0	0	0	0	208
	20	USANTÁN	117	91	0	208	208	0	0	0	0	0	0	0	0	0	0	0	0	208
	21	TACUALPA	32	41	0	71	71	0	0	0	0	0	0	0	0	0	0	0	0	71
15		RETALHULEU	274	289	0	569	569	0	0	0	0	0	0	0	0	0	0	0	0	569
	1	CHAMPERICÓ	13	21	0	34	34	0	0	0	0	0	0	0	0	0	0	0	0	34
	2	EL ASPIRAL	22	31	0	54	54	0	0	0	0	0	0	0	0	0	0	0	0	54
	3	NUÉVO SAN CARLOS	12	24	0	37	37	0	0	0	0	0	0	0	0	0	0	0	0	37
	4	RETALHULEU	183	140	0	293	292	0	0	0	0	0	0	0	0	0	0	0	0	292
	5	SAN ANDRÉS VILLA SECA	31	23	0	54	54	0	0	0	0	0	0	0	0	0	0	0	0	54
	6	SAN FELIPE RETALHULEU	12	14	0	26	29	0	0	0	0	0	0	0	0	0	0	0	0	29
	7	SAN MARTÍN ZARCOYELÁN	10	11	0	21	21	0	0	0	0	0	0	0	0	0	0	0	0	21
	8	SAN SEBASTIÁN	17	20	0	37	37	0	0	0	0	0	0	0	0	0	0	0	0	37
	9	SANTA CRUZ MILMÚ	4	7	0	11	11	0	0	0	0	0								

REGISTRO CENTRAL DE LAS PERSONAS
SEGUIMIENTO TEMÁTICO INSTITUCIONAL 2023
INSCRIPCIONES DE NACIMIENTO REALIZADAS
MES REPORTADO: JULIO

D	M	Departamento / municipio	Sexo				Población beneficiada														
			Mujeres	Hombres	No debevo	Total	Edad							Juventud 14-30	Adultos 31-40	Tercera Edad 41 años en adelante	No debevo	Total			
							0	1	2	3	4	5	6-13								
20		SUCHITEPÉQUEZ	478	440	0	898	892	2	0	0	0	0	1	1	2	0	0	0	0	0	898
1		CHICACAD	17	20	0	37	30	0	0	0	0	0	0	0	0	0	0	0	0	0	37
2		CUYUBANANGO	13	5	0	18	18	0	0	0	0	0	0	0	0	0	0	0	0	0	18
3		MAJASBAMBO	257	258	0	488	480	2	0	0	0	0	1	1	1	0	0	0	0	0	488
4		PATULUL	22	24	0	46	44	0	0	0	0	0	0	0	0	0	0	0	0	0	46
5		PUEBLO NUEVO	4	3	0	7	4	0	0	0	0	0	0	0	1	0	0	0	0	0	7
6		RIO BRAVO	7	13	0	20	20	0	0	0	0	0	0	0	0	0	0	0	0	0	20
7		SAMAYAC	6	9	0	15	17	0	0	0	0	0	0	0	0	0	0	0	0	0	17
8		SAN ANTONIO SUCHITEPÉQUEZ	28	29	0	87	87	0	0	0	0	0	0	0	0	0	0	0	0	0	87
9		SAN BERNARDINO	8	8	0	16	16	0	0	0	0	0	0	0	0	0	0	0	0	0	16
10		SAN FRANCISCO ZACOTILÁN	9	10	0	19	19	0	0	0	0	0	0	0	0	0	0	0	0	0	19
11		SAN GABRIEL	1	3	0	4	4	0	0	0	0	0	0	0	0	0	0	0	0	0	4
12		SAN JOSÉ EL IDOLO	4	3	0	7	7	0	0	0	0	0	0	0	0	0	0	0	0	0	7
13		SAN JOSÉ LA MAGUINA	19	21	0	40	40	0	0	0	0	0	0	0	0	0	0	0	0	0	40
14		SAN JUAN BAUTISTA	5	8	0	14	14	0	0	0	0	0	0	0	0	0	0	0	0	0	14
15		SAN LORRENDO	7	2	0	9	9	0	0	0	0	0	0	0	0	0	0	0	0	0	9
16		SAN MIGUEL PANÁN	9	7	0	16	10	0	0	0	0	0	0	0	0	0	0	0	0	0	10
17		SAN PABLO JOCCOLAJ	4	7	0	11	11	0	0	0	0	0	0	0	0	0	0	0	0	0	11
18		SANTA BÁRBARA	4	11	0	15	15	0	0	0	0	0	0	0	0	0	0	0	0	0	15
19		SANTO DOMINGO SUCHITEPÉQUEZ	12	12	0	24	24	0	0	0	0	0	0	0	0	0	0	0	0	0	24
20		SANTO TOMÁS LA UNIÓN	8	5	0	13	13	0	0	0	0	0	0	0	0	0	0	0	0	0	13
21		ZUBUTO	2	1	0	3	3	0	0	0	0	0	0	0	0	0	0	0	0	0	3
21		TOTONICAPÁN	484	433	0	967	962	0	0	0	0	0	0	0	2	0	0	0	0	0	967
1		MOCHITENANGO	80	74	0	184	153	0	0	0	0	0	0	0	1	0	0	0	0	0	154
2		SAN ANDRÉS MICUL	20	20	0	40	40	0	0	0	0	0	0	0	0	0	0	0	0	0	40
3		SAN BARTOLO	6	10	0	16	14	0	0	0	0	0	0	0	0	0	0	0	0	0	14
4		SAN CRISTÓBAL TOTONICAPÁN	19	15	0	34	33	0	0	0	0	0	0	0	1	0	0	0	0	0	34
5		SAN FRANCISCO EL ALTO	34	24	0	88	80	0	0	0	0	0	0	0	0	0	0	0	0	0	80
6		SANTA LUCÍA LA REFORMA	23	24	0	47	47	0	0	0	0	0	0	0	0	0	0	0	0	0	47
7		SANEA MARÍA CHICHUMILLA	39	44	0	83	83	0	0	0	0	0	0	0	0	0	0	0	0	0	83
8		TOTONICAPÁN	240	220	0	460	460	0	0	0	0	0	0	0	0	0	0	0	0	0	460
21		TACAPÁ	210	199	0	408	404	1	0	0	0	0	0	0	1	0	0	0	0	0	408
1		CABANAS	2	4	0	6	4	0	0	0	0	0	0	0	0	0	0	0	0	0	4
2		ESTANUELA	8	3	0	11	11	0	0	0	0	0	0	0	0	0	0	0	0	0	11
3		GUALÁN	24	22	0	46	48	0	0	0	0	0	0	0	0	0	0	0	0	0	48
4		HURE	4	4	0	8	8	0	0	0	0	0	0	0	0	0	0	0	0	0	8
5		LA UNIÓN	29	31	0	60	60	0	0	0	0	0	0	0	0	0	0	0	0	0	60
6		RIO HONDO	7	8	0	15	15	0	0	0	0	0	0	0	0	0	0	0	0	0	15
7		SAN DIEGO	4	3	0	7	7	0	0	0	0	0	0	0	0	0	0	0	0	0	7
8		SAN JORGE	8	3	0	11	11	0	0	0	0	0	0	0	0	0	0	0	0	0	11
9		TICULUTÁN	10	11	0	21	21	0	0	0	0	0	0	0	0	0	0	0	0	0	21
10		USUMATLÁN	5	5	0	10	11	0	0	0	0	0	0	0	0	0	0	0	0	0	11
11		TACAPÁ	108	104	0	212	211	1	0	0	0	0	0	0	0	0	0	0	0	0	212

1  **RENAP**
 Lic. Edgar Balón Hernández
 Supervisor de Centro de Costas
 Registro Central de las Personas

 **RENAP**
 Msc. Luis Ray Hernández Sandoval
 Subdirector Administrativo Registral
 Registro Central de las Personas
 Sede del RENAP, Guatemala, Guatemala

1  **RENAP**
 Karen Orfina Sarmiento Sagastume
 Registrador Central de las Personas
 Registro Central de las Personas
 SEDE DEL RENAP, Guatemala, Guatemala

ANEXO VI

REGISTRO CENTRAL DE LAS PERSONAS
SEGUIMIENTO TEMÁTICO INSTITUCIONAL 2023
INSCRIPCIONES EXTEMPORÁNEAS DE NACIMIENTO REALIZADAS
MES REPORTADO: JULIO

O	M	Departamento / municipio	Sexo				Edad														
			Mujeres	Hombres	No definido	Total	Riesgos										Adolescentes 14 a 30 años	Adultos 31 a 60 años	Tercera edad 61 años en adelante	No definido	Total
							0	1	2	3	4	5	6 - 13								
		República de Guatemala	2,644	2,640	0	5,284	3,380	448	271	199	88	48	208	82	31	37	0	5,284			
1		ALTA VERAPAZ	517	522	0	1,039	782	137	46	25	9	10	18	1	3	7	0	1,039			
	1	CHAHAL	7	8	0	15	9	2	2	0	0	0	0	0	0	0	0	15			
	2	CHIC	38	33	0	71	57	7	2	2	1	1	0	0	0	1	0	71			
	3	COBAN	47	31	0	100	79	10	4	3	0	0	1	0	0	1	0	100			
	4	FRAY BARTOLOMÉ DE LAS CASAS	28	24	0	49	40	5	0	2	1	0	1	0	0	0	0	49			
	5	LAYUN	11	10	0	21	14	3	2	0	0	0	2	0	0	0	0	21			
	6	PANZÓS	89	88	0	117	80	19	7	4	0	1	1	0	0	0	0	117			
	7	SAGRAS	12	18	0	30	20	2	0	0	0	2	2	0	1	1	0	30			
	8	SAN CRISTÓBAL VERAPAZ	5	5	0	9	5	2	0	0	0	0	1	0	0	0	0	9			
	9	SAN JUAN CHAMELCO	14	13	0	29	14	3	1	0	0	0	0	0	0	0	0	29			
	10	SAN MIGUEL TUCURÚ	37	14	0	52	47	5	1	0	0	0	0	0	0	0	0	52			
	11	SAN PEDRO CARCHÁ	140	152	0	292	204	45	19	5	5	7	1	1	1	1	0	292			
	12	SANTA CATALINA LA TRINIDAD	31	21	0	42	47	9	5	1	0	0	0	0	0	0	0	42			
	13	SANTA CRUZ VERAPAZ	4	3	0	7	7	0	0	0	0	0	0	0	0	0	0	7			
	14	SANTA MARÍA CAHABÓN	36	38	0	74	43	9	1	1	0	0	0	0	0	0	0	74			
	15	SENAHÚ	43	57	0	100	71	14	4	4	1	1	0	1	0	0	0	100			
	16	TACTIC	3	3	0	6	3	3	0	1	0	0	0	0	0	0	0	6			
	17	TANAHÚ	0	2	0	2	2	1	0	0	0	0	0	0	0	0	0	2			
2		BAJA VERAPAZ	33	37	0	70	53	2	3	1	1	0	4	1	0	0	0	70			
	1	CUBULCO	6	6	0	14	14	0	0	0	0	0	0	0	0	0	0	14			
	2	GRAHADOS	0	1	0	1	1	0	0	0	0	0	0	0	0	0	0	1			
	3	PURUSHÁ	19	20	0	39	30	1	3	1	0	0	1	1	0	0	0	39			
	4	RABINAL	1	0	0	1	1	0	0	0	0	0	0	0	0	0	0	1			
	5	SALAMÁ	3	7	0	10	3	1	2	0	1	0	3	0	0	0	0	10			
	6	SAN JERÓNIMO	0	1	0	1	1	0	0	0	0	0	0	0	0	0	0	1			
	7	SAN MIGUEL CHICÁ	0	1	0	1	1	0	0	0	0	0	0	0	0	0	0	1			
	8	SANTA CRUZ EL CHIOL	2	1	0	3	2	0	1	0	0	0	0	0	0	0	0	3			
3		CHIMALTENANGO	33	38	0	70	44	13	4	2	0	2	4	2	0	0	0	70			
	1	ACATENANGO	0	1	0	1	1	0	0	0	0	0	0	0	0	0	0	1			
	2	CHIMALTENANGO	0	2	0	2	1	0	2	0	0	0	0	1	0	0	0	2			
	3	EL TEJAR	0	0	0	0	0	0	0	0	0	0	0	0	0	0	0	0			
	4	PARRAMOS	0	0	0	0	0	0	0	0	0	0	0	0	0	0	0	0			
	5	PATZÚN	1	1	0	2	1	1	0	0	0	0	0	0	0	0	0	2			
	6	PATZÚN	3	4	0	7	4	1	2	0	0	0	0	0	0	0	0	7			
	7	POCHUTA	1	2	0	3	3	0	0	0	0	0	0	0	0	0	0	3			
	8	SAN ANDRÉS ITZAPÁ	0	0	0	0	0	0	0	0	0	0	0	0	0	0	0	0			
	9	SAN JOSÉ POHOL	1	1	0	2	2	0	0	0	0	0	0	0	0	0	0	2			
	10	SAN JUAN COMALAPA	4	1	0	5	5	0	0	0	0	0	0	0	0	0	0	5			
	11	SAN MARTÍN JIQUÉ	2	7	0	9	7	1	0	0	0	0	1	0	0	0	0	9			
	12	SAN PEDRO YESOCAPA	5	5	0	10	6	2	1	1	0	0	0	0	0	0	0	10			
	13	SANTA APOLONIA	3	2	0	5	3	0	1	0	0	2	0	0	0	0	0	5			
	14	SANTA CRUZ SALANÁ	0	1	0	1	1	0	0	0	0	0	0	0	0	0	0	1			
	15	TECÁN GUATEMALA	6	10	0	16	10	4	2	1	0	0	1	0	0	0	0	16			
	16	ZARACÓA	2	1	0	3	2	0	0	0	0	0	1	0	0	0	0	3			
4		CHIQUEMULA	49	49	0	138	127	13	4	2	2	2	8	0	1	0	0	138			
	1	CAMOTÉN	4	11	0	15	17	0	0	0	0	0	0	0	0	0	0	15			
	2	CHIQUEMULA	24	14	0	38	32	4	1	1	0	0	0	0	0	0	0	38			
	3	CONCEPCIÓN LAS MINAS	0	0	0	0	0	0	0	0	0	0	0	0	0	0	0	0			
	4	ESQUIPULÁ	2	4	0	6	7	0	1	0	0	0	0	0	0	0	0	6			
	5	PAJAL	2	0	0	2	2	0	0	0	0	0	0	0	0	0	0	2			
	6	JOCOTÁN	34	30	0	64	35	9	4	1	0	0	4	0	1	0	0	64			
	7	OLOPÁ	2	3	0	5	7	1	0	0	0	0	0	0	0	0	0	5			
	8	QUEZALTENANGO	1	2	0	3	2	0	1	0	0	0	0	0	0	0	0	3			
	9	SAN JACINTO	2	0	0	2	0	1	0	0	1	0	0	0	0	0	0	2			
	10	SAN JOSÉ LA ARADA	1	0	0	1	1	0	0	0	0	0	0	0	0	0	0	1			
	11	SAN JUAN ERMITA	4	1	0	5	4	0	0	0	0	0	1	0	0	0	0	5			
5		EL PROGRESO	15	4	0	19	8	1	1	2	0	0	1	0	1	0	0	19			
	1	EL JICAR	3	2	0	5	1	1	1	2	0	0	0	0	0	0	0	5			
	2	GUASTOYA	0	2	0	2	2	0	0	0	0	0	0	0	0	0	0	2			
	3	MORAZÁN	0	0	0	0	0	0	0	0	0	0	0	0	0	0	0	0			
	4	SAN AGUSTÍN ACASAGUATLÁN	4	0	0	4	2	0	0	0	0	0	1	0	0	1	0	4			
	5	SAN ANTONIO LA PAZ	2	0	0	2	2	0	0	0	0	0	0	0	0	0	0	2			
	6	SAN CRISTÓBAL ACASAGUATLÁN	0	0	0	0	0	0	0	0	0	0	0	0	0	0	0	0			
	7	SANARATE	1	0	0	1	1	0	0	0	0	0	0	0	0	0	0	1			
	8	SANBAR	0	0	0	0	0	0	0	0	0	0	0	0	0	0	0	0			
6		ESCUVILLA	74	87	0	161	87	27	13	13	7	2	19	9	1	0	0	161			
	1	ESCUVILLA	23	22	0	45	19	7	3	3	2	1	3	4	1	0	0	45			
	2	GUANAGAZAPA	3	0	0	3	1	0	0	0	0	0	1	1	0	0	0	3			
	3	ITAPÁ	1	4	0	5	3	2	0	0	0	0	0	0	0	0	0	5			
	4	LA DEMOCRACIA	5	2	0	7	4	1	2	0	0	0	0	0	0	0	0	7			
	5	LA GOMERA	5	4	0	11	7	1	2	0	0	0	1	0	0	0	0	11			
	6	MASAGUA	3	4	0	7	4	1	1	0	1	0	0	0	0	0	0	7			
	7	NEVEA CONCEPCIÓN	8	4	0	14	9	3	1	0	0	0	0	0	1	0	0	14			
	8	PALM	2	4	0	11	3	1	0	1	1	1	2	0	0	0	0	11			
	9	Puerto San José	4	8	0	14	7	1	0	1	1	0	3	0	0	1	0	14			
	10	SAN VICENTE PACAYÁ	0	1	0	1	1	0	0	0	0	0	0	0	0	0	0	1			
	11	SANTA LUCÍA COTZAMALGUAPA	39	17	0	44	18	7	4	8	1	2	7	4	0	0	0	44			
	12	SPICATE	3	1	0	4	2	0	0	0	0	1	1	0	0						

REGISTRO CENTRAL DE LAS PERSONAS
 SEGUIMIENTO TEMÁTICO INSTITUCIONAL 2023
 INSCRIPCIONES EXTEMPORÁNEAS DE NACIMIENTO REALIZADAS
 MES REPORTADO: JULIO

D	M	Departamento / Municipio	Sexo				Población beneficiada											Total
			Mujeres	Hombres	No definido	Total	Edad										No definido	
							0	1	2	3	4	5	6 - 13	14 a 20 años	21 a 40 años	Tercera Edad 41 años en adelante		
13		PEÑ	130	114	0	244	137	27	13	14	7	8	24	7	3	4	0	244
1		DOLORES	8	4	0	14	11	1	0	1	0	1	0	0	0	0	0	14
2		EL CHAL	2	0	0	2	2	1	0	0	1	0	1	0	0	0	0	2
3		FLORES	2	4	0	6	5	1	0	0	0	0	0	0	0	0	0	6
4		LA LIBERTAD	34	18	0	52	15	4	1	3	1	2	7	2	3	2	0	52
5		LAS CRUCES	13	12	0	25	14	3	6	0	1	1	2	1	0	0	0	25
6		MELCHOR DE MENDOZA	2	4	0	6	3	1	1	0	0	0	0	0	0	1	0	6
7		POPÚN	8	9	0	17	13	3	0	1	0	0	0	0	0	0	0	17
8		SAN ANDRÉS	4	1	0	5	1	0	0	0	0	0	0	0	0	0	0	5
9		SAN BERNITO	2	3	0	5	3	0	1	0	0	0	0	0	0	0	0	5
10		SAN FRANCISCO	2	3	0	5	3	0	1	0	0	0	1	0	0	0	0	5
11		SAN JOSÉ	0	0	0	0	0	0	0	0	0	0	0	0	0	0	0	0
12		SAN LUIS	13	14	0	27	17	5	2	2	0	0	3	0	0	0	0	27
13		SANTA ANA	4	2	0	6	4	0	0	1	0	0	1	0	0	0	0	6
14		SAYAJICHÉ	43	37	0	80	44	5	4	4	4	11	2	0	1	0	0	80
13		QUETZaltenango	43	74	0	117	91	24	12	4	1	1	12	3	1	1	0	117
1		ALMOLOMGA	0	1	0	1	1	0	0	0	0	0	0	0	0	0	0	1
2		CABRICÁN	0	0	0	0	0	0	0	0	0	0	0	0	0	0	0	0
3		CAJOLÁ	0	2	0	2	2	0	0	0	0	0	0	0	0	0	0	2
4		CANTE	4	3	0	7	5	1	0	0	0	0	0	0	0	0	0	7
5		COATEPEQUE	22	15	0	37	21	9	4	0	0	0	3	0	0	0	0	37
6		COLOMBA	3	4	0	7	5	1	0	0	0	1	0	0	0	0	0	7
7		CONCEPCIÓN CHIGUICHUAPA	0	0	0	0	0	0	0	0	0	0	0	0	0	0	0	0
8		EL PALMAR	3	1	0	4	2	1	0	0	0	0	1	0	0	0	0	4
9		FLORES COSTA CUCA	0	3	0	3	0	1	0	1	0	0	0	1	0	0	0	3
10		GÉNOVA	4	3	0	7	2	2	0	2	0	0	0	0	0	0	0	7
11		HUTÁN	0	3	0	3	2	0	0	0	0	0	0	0	0	0	0	3
12		LA ESPERANZA	2	0	0	2	1	1	0	0	0	0	0	0	0	0	0	2
13		QUITEPEQUE	1	3	0	4	2	2	1	0	0	0	1	0	0	0	0	4
14		OSTUNCALCO	3	4	0	7	5	0	0	1	0	0	0	1	0	0	0	7
15		PALMIRA DE LOS ALTOS	3	2	0	5	4	0	0	1	0	0	0	0	0	0	0	5
16		QUETZaltenango	13	26	0	40	21	9	4	0	1	0	2	1	0	0	0	40
17		SALCAJÁ	0	0	0	0	0	0	0	0	0	0	0	0	0	0	0	0
18		SAN CARLOS SUIA	0	0	0	0	0	0	0	0	0	0	0	0	0	0	0	0
19		SAN FRANCISCO LA UNIÓN	0	0	0	0	0	0	0	0	0	0	0	0	0	0	0	0
20		SAN MARTÍN SACATEPEQUE	4	7	0	11	2	1	1	0	0	0	0	1	0	1	0	11
21		SAN MATEO	1	0	0	1	1	0	0	0	0	0	0	0	0	0	0	1
22		SAN MIGUEL SIGÜELÁ	0	0	0	0	0	0	0	0	0	0	0	0	0	0	0	0
23		ISBUIA	0	0	0	0	0	0	0	0	0	0	0	0	0	0	0	0
24		JUVIL	0	2	0	2	2	0	0	0	0	0	0	0	0	0	0	2
14		QUICHÉ	225	281	0	506	481	40	27	7	8	4	7	4	3	1	0	506
1		CANILLÁ	2	1	0	3	3	0	0	0	0	0	0	0	0	0	0	3
2		CHAVIL	12	15	0	27	27	2	1	0	0	0	0	0	0	0	0	27
3		CHICAMÁN	10	11	0	21	20	1	0	0	0	0	0	0	0	0	0	21
4		CHICHÉ	9	7	0	14	14	1	0	0	0	1	0	0	0	0	0	14
5		CHICHICASTENANGO	59	40	0	99	83	5	3	5	3	0	0	1	0	0	0	99
6		CHIMOLÉ	1	0	0	1	1	0	0	0	0	0	0	0	0	0	0	1
7		CUNEN	10	4	0	14	10	1	2	0	0	0	0	0	1	0	0	14
8		UCÁN	61	47	0	108	71	9	2	0	3	0	3	1	1	0	0	108
9		JOYABAJ	5	13	0	18	13	4	0	0	0	1	0	0	0	0	0	18
10		NEBAJ	18	26	0	44	40	3	3	0	0	0	0	0	0	0	0	44
11		PACHALUM	1	2	0	3	3	0	0	0	0	0	0	0	0	0	0	3
12		PAZUN	2	4	0	6	5	1	0	0	0	0	0	0	0	0	0	6
13		SACAPULCA	30	24	0	54	42	5	3	0	0	0	2	1	1	0	0	54
14		SAN ANDRÉS SACABAJÁ	1	0	0	1	1	0	0	0	0	0	0	0	0	0	0	1
15		SAN ANTONIO LLORENZANO	5	5	0	10	8	2	0	1	1	1	0	0	0	0	0	10
16		SAN BARTOLOMÉ JOCOTENANGO	4	7	0	11	9	2	0	1	0	0	0	0	0	0	0	11
17		SAN JUAN COTZAJ	11	12	0	23	16	3	1	1	0	1	1	0	0	0	0	23
18		SAN PEDRO JOCOPULAS	6	4	0	10	9	1	0	0	0	0	0	0	0	0	0	10
19		SANTA CRUZ DEL QUICHÉ	17	21	0	38	29	4	3	0	0	0	1	0	0	0	0	38
20		ISPANJÁN	51	36	0	87	57	16	10	1	1	1	8	0	0	0	0	87
21		ZACUALPA	3	0	0	3	3	0	0	0	0	0	0	0	0	0	0	3
15		RETALHULEU	31	32	0	63	42	9	3	1	1	1	2	3	1	0	0	63
1		CHAMPERICO	2	3	0	5	3	1	0	0	0	0	1	0	0	0	0	5
2		EL AHNAL	0	0	0	0	0	0	1	0	0	0	1	0	0	0	0	2
3		NEUVO SAN CARLOS	0	1	0	1	1	0	0	0	0	0	0	0	0	0	0	1
4		RETALHULEU	17	16	0	33	23	6	2	1	1	0	1	0	0	0	0	33
5		SAN ANDRÉS VILLA SECA	4	3	0	7	4	1	0	0	0	0	0	0	0	0	0	7
6		SAN FELPE RETALHULEU	0	1	0	1	0	1	0	0	0	0	0	0	0	0	0	1
7		SAN MARTÍN SAPOTULÁN	1	0	0	1	0	0	0	0	0	0	1	0	0	0	0	1
8		SAN SEBASTIÁN	1	0	0	1	1	0	0	0	0	0	0	0	0	0	0	1
9		SANTA CRUZ NULLÁ	1	1	0	2	1	0	0	0	0	0	0	0	1	0	0	2




REGISTRO CENTRAL DE LAS PERSONAS
SEGUIMIENTO TEMÁTICO INSTITUCIONAL 2023
INSCRIPCIONES EXTEMPORÁNEAS DE NACIMIENTO REALIZADAS
MES REPORTADO: JULIO

O	M	Departamento / municipio	Población beneficiada													Total	
			Sexo				Edad										
			Mujeres	Hombres	No definido	Total	Miles										
0	1	2	3	4	5	6-13	14 a 20 años	21 a 30 años	31 años en adelante	No definido							
20		SUCHEPÉQUEZ	88	84	0	147	122	21	7	7	8	3	8	2	2	0	147
1		CHICACAO	13	14	0	27	18	3	0	2	0	0	0	2	2	0	27
2		CUYOTENANGO	2	4	0	6	3	2	0	0	0	0	0	0	0	1	6
3		MAZATEVANGO	19	21	0	40	21	12	2	3	0	1	1	0	0	0	40
4		PATULUL	4	5	0	11	8	1	1	0	0	0	1	0	0	0	11
5		PUEBLO NUEVO	1	2	0	3	2	0	0	0	0	0	0	0	0	0	3
4		RIO BRAVO	3	4	0	7	4	0	1	0	0	0	0	0	0	0	7
7		SAMAYAC	2	3	0	5	4	0	0	0	0	1	0	0	0	0	5
9		SAN ANTONIO SUCHTEPÉQUEZ	12	11	0	23	14	1	3	3	1	0	1	0	0	0	23
9		SAN BERNARDO	2	0	0	2	1	1	0	0	0	0	0	0	0	0	2
10		SAN FRANCISCO ZAPOTELÁN	0	1	0	1	0	0	0	0	0	0	1	0	0	0	1
11		SAN GABRIEL	1	1	0	2	1	1	0	0	0	0	0	0	0	0	2
12		SAN JOSÉ EL DOLO	1	0	0	1	1	2	0	0	1	0	0	0	0	0	4
13		SAN JOSÉ LA MAGUINA	5	2	0	7	1	3	0	1	1	0	0	1	0	0	7
14		SAN JUAN BAUTISTA	0	2	0	2	2	0	0	0	0	0	0	0	0	0	2
15		SAN LORENZO	1	0	0	1	0	0	0	0	0	0	1	0	0	0	1
14		SAN MIGUEL PANÁN	0	1	0	1	1	0	0	0	0	0	0	0	0	0	1
17		SAN PABLO JOCOPUL	4	2	0	6	4	0	1	0	0	0	1	0	0	0	6
18		SANTA BÁRBARA	7	4	0	11	8	3	0	0	0	0	0	0	0	0	11
19		SANTO DOMINGO SUCHTEPÉQUEZ	4	3	0	7	4	1	1	0	0	0	0	0	1	0	7
20		SANTO TOMÁS LA UNIÓN	1	0	0	1	1	0	0	0	0	0	0	0	0	0	1
21		ZUNILTO	1	1	0	2	1	1	0	0	0	0	0	0	0	0	2
21		TOTONICAPÁN	122	71	0	181	121	28	10	9	2	3	2	1	3	0	181
1		MOMOSTENANGO	27	20	0	47	30	7	1	2	2	0	1	0	1	0	47
2		SAN ANDRÉS XECUL	2	2	0	4	4	0	0	0	0	0	0	0	0	0	4
3		SAN BARTOLO	1	0	0	1	1	0	0	0	0	0	0	0	0	0	1
4		SAN CRISTÓBAL TOTONICAPÁN	2	0	0	2	1	1	0	0	0	0	0	0	0	0	2
5		SAN FRANCISCO EL ALTO	7	3	0	10	8	2	0	0	0	0	0	0	0	0	10
6		SANTA LUCÍA LA REFORMA	11	7	0	18	11	4	1	2	0	0	0	0	0	0	18
7		SANTA MARÍA CHOUIMULA	18	10	0	27	18	4	4	1	0	0	1	1	0	0	27
8		TOTONICAPÁN	37	35	0	72	36	7	4	2	0	0	1	0	0	0	72
22		ZACAPA	48	40	0	88	81	11	4	3	1	3	2	1	0	0	88
1		CABAÑAS	1	2	0	3	2	0	0	0	0	0	0	0	0	0	3
3		ESTANUELA	1	0	0	1	1	0	0	0	0	0	0	0	0	0	1
3		GUJULÁN	12	10	0	22	18	1	4	0	1	1	2	0	0	0	22
4		MUTÉ	7	3	0	10	6	2	0	1	0	1	0	0	0	0	10
5		LA UNIÓN	4	9	0	13	12	1	0	0	0	0	0	0	0	0	13
4		RIO HONDO	0	1	0	1	1	0	0	0	0	0	0	0	0	0	1
7		SAN DIEGO	2	0	0	2	0	0	0	0	0	0	0	0	0	0	2
8		SAN JORGE	1	0	0	1	0	0	0	0	0	0	0	0	0	0	1
9		TECULUTÁN	2	1	0	3	2	1	0	0	0	0	0	0	0	0	3
10		USHUATLÁN	1	1	0	2	1	1	0	0	0	0	0	0	0	0	2
11		ZACAPA	14	13	0	27	20	5	0	2	0	0	0	0	0	0	27


RENAP
 Lic. Edgar Orlando Galán Hernández
 Supervisor de Centro de Costas
 Registro Central de las Personas


RENAP
 Msc. Luis Raymundo Hernández Sandoval
 Subdirector Administrativo Registral
 Registro Central de las Personas
 Sede del RENAP, Guatemala, Guatemala


RENAP
 Karen Orlyda Guzmán Sagastume
 Registradora Central de las Personas
 Registro Central de las Personas
 SEDE DEL RENAP, Guatemala, Guatemala

ANEXO VII

**REGISTRO CENTRAL DE LAS PERSONAS
CERTIFICACIONES DE HECHOS Y ACTOS REGISTRALES EMITIDAS
DESGLOR POR PAÍS, DEPARTAMENTO Y MUNICIPIO
AÑO 2023**

#	D	M	País/Departamento / municipio	Enero	Febrero	Marzo	Abril	Mayo	Junio	Julio	Agosto	Septiembre	Octubre	Noviembre	Diciembre	Total	
			Total general	547,481	507,043	473,562	388,718	344,223	327,130	304,362	0	0	0	0	0	2,871,427	
			CANADA	0	0	0	0	0	0	0	0	0	0	0	0	0	
			ESTADOS UNIDOS DE AMERICA	6,418	6,086	6,034	6,008	7,008	7,199	6,778	0	0	0	0	0	62,747	
			Alabama	474	417	524	379	414	437	458	0	0	0	0	0	3,209	
			Alaska	478	419	453	277	198	187	237	0	0	0	0	0	3,246	
			Arizona	726	704	117	71	87	76	83	0	0	0	0	0	1,677	
			California	3917	3803	433	444	394	419	417	0	0	0	0	0	20,998	
			Colorado	77	171	82	323	438	349	332	0	0	0	0	0	1,900	
			Connecticut	1,344	1,483	1,549	1,624	1,541	1,524	1,544	0	0	0	0	0	8,479	
			Delaware	1,379	1,458	1,554	1,373	1,400	1,174	933	0	0	0	0	0	9,882	
			Florida	436	373	424	374	399	336	308	0	0	0	0	0	2,716	
			Georgia	442	478	553	388	381	725	448	0	0	0	0	0	4,015	
			Hawaii	491	527	537	540	540	540	540	0	0	0	0	0	4,428	
			Idaho	313	298	283	189	224	173	208	0	0	0	0	0	1,818	
			Illinois	744	742	828	471	464	428	334	0	0	0	0	0	4,029	
			Indiana	382	349	294	249	361	389	314	0	0	0	0	0	2,344	
			Iowa	536	522	587	522	571	518	572	0	0	0	0	0	4,027	
			Kansas	279	344	348	322	334	328	178	0	0	0	0	0	1,864	
			Kentucky	398	424	341	458	544	447	414	0	0	0	0	0	3,875	
			Louisiana	460	423	468	323	323	323	323	0	0	0	0	0	3,720	
			Maine	141,231	141,231	141,231	141,231	141,231	141,231	141,231	0	0	0	0	0	1,412,311	
			Maryland	26,819	27,344	27,514	18,438	17,848	17,848	17,848	17,848	0	0	0	0	0	171,848
			Massachusetts	1,484	1,297	1,449	598	1,540	1,484	1,484	0	0	0	0	0	0	7,943
			Michigan	862	1,127	1,144	1,200	1,822	1,487	2,072	0	0	0	0	0	0	10,717
			Minnesota	2,437	2,732	2,738	2,738	2,638	2,638	2,638	0	0	0	0	0	0	18,438
			Mississippi	4,522	3,447	2,845	1,841	2,038	2,144	1,734	0	0	0	0	0	0	18,475
			Missouri	2,121	2,035	1,842	1,141	1,441	1,441	1,441	0	0	0	0	0	0	10,245
			Montana	1,802	1,142	943	414	1,212	925	2,926	0	0	0	0	0	0	6,842
			Nebraska	1,122	1,375	1,344	757	1,045	1,006	1,485	0	0	0	0	0	0	6,072
			Nevada	1,323	1,343	1,293	737	1,417	1,404	1,482	0	0	0	0	0	0	9,484
			New Hampshire	2,835	2,734	1,922	1,248	1,293	1,447	1,028	0	0	0	0	0	0	11,235
			New Jersey	2,822	2,741	1,824	792	1,174	1,447	1,447	0	0	0	0	0	0	8,441
			New Mexico	3,819	3,732	2,917	1,141	2,087	1,974	2,748	0	0	0	0	0	0	18,475
			New York	1,173	1,311	1,425	1,458	1,528	1,528	1,528	0	0	0	0	0	0	7,918
			North Carolina	1,381	1,244	1,279	543	752	752	818	0	0	0	0	0	0	4,999
			North Dakota	1,388	1,248	1,128	514	628	621	1,148	0	0	0	0	0	0	4,824
			Ohio	1,742	1,674	1,462	824	924	924	924	0	0	0	0	0	0	8,321
			Oklahoma	874	899	432	732	1,229	938	824	0	0	0	0	0	0	5,411
			Oregon	1,148	1,228	1,168	621	621	621	621	0	0	0	0	0	0	5,201
			Pennsylvania	12,818	12,426	12,426	5,447	7,131	6,427	6,427	0	0	0	0	0	0	41,247
			Rhode Island	1,444	2,274	1,449	642	1,228	1,062	738	0	0	0	0	0	0	8,934
			South Carolina	457	514	521	267	384	223	298	0	0	0	0	0	0	2,712
			South Dakota	444	492	471	249	1,014	755	472	0	0	0	0	0	0	4,172
			Tennessee	1,847	2,284	1,821	427	1,214	794	1,428	0	0	0	0	0	0	10,211
			Texas	2,148	2,224	2,248	475	2,275	1,993	2,027	0	0	0	0	0	0	12,481
			Utah	2,931	3,182	2,479	1,894	329	423	347	0	0	0	0	0	0	12,719
			Vermont	475	522	494	293	423	752	333	0	0	0	0	0	0	4,029
			Virginia	1,517	1,624	1,714	1,221	1,221	1,221	1,221	0	0	0	0	0	0	6,938
			Washington	27,474	26,448	18,426	12,426	12,426	11,791	12,426	0	0	0	0	0	0	120,000
			West Virginia	1,029	742	481	481	481	481	481	0	0	0	0	0	0	4,142
			Wisconsin	2,512	4,314	4,328	3,442	2,912	2,444	3,244	0	0	0	0	0	0	24,421
			Wyoming	2,323	2,174	1,222	765	381	621	621	0	0	0	0	0	0	8,934
			Alabama	992	942	771	541	544	512	442	0	0	0	0	0	0	4,486
			Arizona	1,155	1,024	745	463	458	324	324	0	0	0	0	0	0	4,943
			California	2,289	1,121	1,041	947	1,149	922	1,244	0	0	0	0	0	0	7,288
			Colorado	2,349	2,423	1,424	1,074	942	349	349	0	0	0	0	0	0	6,489
			Florida	421	364	304	182	182	342	482	0	0	0	0	0	0	3,122
			Georgia	1,234	1,074	791	488	391	424	582	0	0	0	0	0	0	5,171
			Hawaii	1,429	1,228	721	619	672	644	784	0	0	0	0	0	0	4,214
			Idaho	2,442	2,748	1,772	1,138	1,448	1,214	1,242	0	0	0	0	0	0	12,219
			Illinois	621	481	421	322	732	604	704	0	0	0	0	0	0	4,425
			Indiana	381	388	381	381	381	381	381	0	0	0	0	0	0	3,942
			Iowa	2,304	2,424	2,248	1,444	917	182	799	0	0	0	0	0	0	15,738
			Kansas	418	1,048	962	527	1,062	1,477	1,587	0	0	0	0	0	0	8,857
			Kentucky	1,221	1,222	782	382	524	524	612	0	0	0	0	0	0	5,265
			Louisiana	18,822	18,742	18,712	8,418	8,172	8,427	7,482	0	0	0	0	0	0	71,918
			Maine	27,148	2,889	1,824	572	682	712	824	0	0	0	0	0	0	18,141
			Michigan	4,214	2,179	2,222	1,812	2,222	2,244	1,932	0	0	0	0	0	0	18,006
			Minnesota	414	384	429	372	432	384	374	0	0	0	0	0	0	3,214
			Mississippi	1,382	1,448	1,463	824	1,041	1,044	848	0	0	0	0	0	0	6,028
			Missouri	1,421	912	1,124	614	622	621	621	0	0	0	0	0	0	4,422
			Montana	1,322	1,124	1,028	517	744	649	624	0	0	0	0	0	0	3,948
			Nebraska	942	1,274	1,027	612	612	612	612	0	0	0	0	0	0	4,212
			Nevada	2,449	994	989	614	781	612	738	0	0	0	0	0	0	4,212
			New Hampshire	491	482	522	212	244	384	272	0	0	0	0	0	0	3,204
			New Jersey	482	474	414	212	254	382	281	0	0	0	0	0	0	3,242
			New Mexico	548	472	741	322	328	322	482	0	0	0	0	0	0	3,271
			New York	9,171	7,122	6,916	3,446	6,916	6,122	6,227	0	0	0	0	0	0	46,212
			North Carolina	922	472	254	254	254	254								

**REGISTRO CENTRAL DE LAS PERSONAS
CERTIFICACIONES DE HECHOS Y ACTOS REGISTRADOS EMITIDAS
DESGLASE POR PAÍS, DEPARTAMENTO Y MUNICIPIO
AÑO 2023**

P	D	M	País/Departamento / Municipio	Enero	Febrero	Marzo	Abril	Mayo	Junio	Julio	Agosto	Septiembre	Octubre	Noviembre	Diciembre	Total	
7			Guatemala	76,654	76,323	77,446	76,745	76,132	74,474	71,261	0	0	0	0	0	671,425	
		1	Amatitlán	4,174	3,787	4,417	3,249	3,075	3,236	3,973	0	0	0	0	0	0	22,658
		2	Chimulú	2,499	2,580	3,280	3,319	1,810	1,721	1,807	0	0	0	0	0	0	14,173
		3	Chusquehatch	764	636	449	297	279	254	262	0	0	0	0	0	0	2,742
		4	Patulul	1,443	1,378	1,227	758	914	938	935	0	0	0	0	0	0	7,742
		5	Sud Amal	23,844	44,379	44,779	39,712	36,712	36,489	36,342	0	0	0	0	0	0	285,489
		6	Mico	2,772	2,880	2,379	1,587	2,022	1,881	2,112	0	0	0	0	0	0	14,931
		7	Palencia	2,076	1,450	1,368	699	1,071	893	1,360	0	0	0	0	0	0	8,672
		8	San José del Golfo	2,077	1,929	1,655	1,822	905	929	918	0	0	0	0	0	0	8,917
		9	San José Puerto	734	837	874	430	2,184	3,221	2,079	0	0	0	0	0	0	9,358
		10	San Juan Sacatepéquez	2,347	2,438	2,409	1,320	2,547	2,614	2,267	0	0	0	0	0	0	17,794
		11	San Miguel Petapa	2,243	2,914	3,439	2,334	1,999	1,974	1,644	0	0	0	0	0	0	19,244
		12	San Pedro Ayampul	939	679	388	470	401	487	717	0	0	0	0	0	0	4,881
		13	San Pedro Sacatepéquez	2,029	1,284	1,187	942	1,102	1,048	1,448	0	0	0	0	0	0	9,408
		14	San Remundo	1,705	2,142	1,655	1,122	1,300	1,300	1,146	0	0	0	0	0	0	10,279
		15	Santa Catarina Puste	2,085	2,048	1,529	1,198	1,356	1,356	1,254	0	0	0	0	0	0	10,089
		16	Villa Canales	3,120	2,734	3,244	1,477	1,759	2,279	1,413	0	0	0	0	0	0	14,084
		17	Villa Sotera	4,957	3,267	3,726	3,772	4,456	4,022	4,172	0	0	0	0	0	0	31,220
			Guatemala	36,719	37,480	38,180	33,894	35,192	31,276	30,120	0	0	0	0	0	226,418	
		1	Acacahutan	1,432	1,744	1,542	879	1,019	1,174	1,178	0	0	0	0	0	0	8,789
		2	Chiantla	2,448	2,780	2,536	1,408	1,219	1,244	1,381	0	0	0	0	0	0	13,413
		3	Chichingo	1,837	1,847	2,042	949	980	987	674	0	0	0	0	0	0	8,934
		4	Comapa	476	785	1,028	677	679	648	671	0	0	0	0	0	0	4,344
		5	Cuba	383	363	377	377	1,444	1,343	1,395	0	0	0	0	0	0	4,907
		6	Huehuetenango	1,402	1,180	1,001	1,638	1,988	2,039	2,094	0	0	0	0	0	0	13,623
		7	Jacaltenango	3,827	3,344	3,118	3,121	479	993	963	0	0	0	0	0	0	15,999
		8	La Democracia	1,475	1,393	1,380	904	1,108	1,020	1,408	0	0	0	0	0	0	10,129
		9	La Libertad	1,871	2,003	1,979	1,481	1,029	924	1,042	0	0	0	0	0	0	10,289
		10	Quezaltenango	1,791	1,108	1,124	741	674	465	902	0	0	0	0	0	0	5,789
		11	Ramón	684	781	698	984	653	754	1,074	0	0	0	0	0	0	5,287
		12	Paraiso	1,144	1,428	1,428	774	262	149	174	0	0	0	0	0	0	6,410
		13	San Andrés Mula	349	328	361	139	454	472	438	0	0	0	0	0	0	2,482
		14	San Carlos	782	948	784	471	300	309	301	0	0	0	0	0	0	5,850
		15	San Felipe	429	417	419	304	747	477	549	0	0	0	0	0	0	4,107
		16	San Juan Atitlán	1,213	1,308	1,228	634	492	499	746	0	0	0	0	0	0	4,833
		17	San Juan Chuj	749	991	824	789	949	828	1,038	0	0	0	0	0	0	6,118
		18	San Marcos	1,736	1,511	1,440	784	917	827	647	0	0	0	0	0	0	7,389
		19	San Miguel Acatán	1,067	1,327	1,082	733	633	792	689	0	0	0	0	0	0	4,980
		20	San Pedro Macha	1,036	1,111	846	746	1,213	1,217	846	0	0	0	0	0	0	7,222
		21	San Rafael	1,119	1,098	1,118	844	373	465	719	0	0	0	0	0	0	4,307
		22	San Rafael La Independencia	718	628	740	413	525	447	684	0	0	0	0	0	0	4,110
		23	San Roberto	364	469	481	264	283	289	280	0	0	0	0	0	0	2,544
		24	San Sebastián	727	754	807	429	334	491	441	0	0	0	0	0	0	4,243
		25	San Sebastián Huehuetenango	1,228	1,228	1,222	889	937	717	724	0	0	0	0	0	0	5,973
		26	Santa Ana Huista	481	389	491	311	329	330	334	0	0	0	0	0	0	2,854
		27	Santa Bárbara	1,349	1,221	924	647	1,214	1,427	1,443	0	0	0	0	0	0	7,342
		28	Santa Cruz Beteta	1,402	1,224	1,301	888	1,163	1,293	1,311	0	0	0	0	0	0	10,719
		29	Santa Fe	384	417	704	465	1,120	901	1,125	0	0	0	0	0	0	5,231
		30	Sanigo Chimaltenango	1,219	1,212	1,138	980	402	300	304	0	0	0	0	0	0	5,299
		31	Tachá	384	464	447	329	377	474	544	0	0	0	0	0	0	3,841
		32	Tosa Tosa	1,222	1,091	1,028	726	911	729	998	0	0	0	0	0	0	4,822
		33	Uspulután	380	320	371	361	407	402	480	0	0	0	0	0	0	4,310
			Total	11,447	9,774	10,493	5,894	6,974	7,197	8,492	0	0	0	0	0	46,830	
		1	B'atán	2,179	2,443	2,343	667	1,422	1,024	1,089	0	0	0	0	0	0	12,241
		2	Livingston	2,400	2,303	2,499	1,607	2,281	1,889	2,169	0	0	0	0	0	0	13,229
		3	Los Amigos	1,319	1,617	1,140	429	911	748	776	0	0	0	0	0	0	6,495
		4	Moravia	2,976	2,225	2,324	1,449	2,426	2,147	2,234	0	0	0	0	0	0	15,812
		5	Turkey	2,966	1,443	1,472	1,288	1,753	1,898	1,482	0	0	0	0	0	0	13,027
			Total	11,402	12,448	11,726	6,207	7,242	7,597	8,492	0	0	0	0	0	0	48,843
		1	Abasco	5,541	5,440	5,270	3,405	3,257	4,150	3,471	0	0	0	0	0	0	30,804
		2	Atiquipá	2,224	1,440	1,392	471	922	978	848	0	0	0	0	0	0	7,274
		3	Atitlán	1,228	1,291	1,302	1,486	739	699	739	0	0	0	0	0	0	7,810
		4	San Carlos Abasco	462	1,276	863	427	464	660	542	0	0	0	0	0	0	4,634
		5	San Carlos Abasco	939	1,091	1,122	633	447	387	323	0	0	0	0	0	0	5,642
		6	San Manuel Chaparrón	301	546	612	179	157	130	207	0	0	0	0	0	0	2,029
		7	San Pedro	1,222	1,173	1,288	618	574	1,077	978	0	0	0	0	0	0	6,481
			Total	12,447	12,153	12,441	6,449	6,470	7,199	7,199	0	0	0	0	0	0	104,477
		1	Atitlán	912	479	721	466	536	462	462	0	0	0	0	0	0	4,244
		2	Azules	2,384	1,812	1,472	1,039	1,379	1,029	1,239	0	0	0	0	0	0	15,122
		3	Escuintla	1,209	771	644	421	663	436	699	0	0	0	0	0	0	4,367
		4	Concho	1,043	833	1,018	314	437	438	643	0	0	0	0	0	0	5,149
		5	Conquero	869	940	793	643	494	479	624	0	0	0	0	0	0	4,392
		6	El Adelanto	349	294	341	136	209	134	138	0	0	0	0	0	0	1,648
		7	El Progreso	2,636	1,791	1,529	974	1,163	1,012	1,114	0	0	0	0	0	0	9,889
		8	Estelí	1,302	976	866	644	614	546	618	0	0	0	0	0	0	3,840
		9	Jerez														

**REGISTRO CENTRAL DE LAS PERSONAS
CERTIFICACIONES DE NACIMIENTOS Y ACTOS REGISTRABLES EMITIDAS
DESGLOSE POR PAÍS, DEPARTAMENTO Y MUNICIPIO
AÑO 2023**

#	De	País/Departamento / Municipio	Enero	Febrero	Marzo	Abril	Mayo	Junio	Julio	Agosto	Septiembre	Octubre	Noviembre	Diciembre	Total
10		Chiriquí	34.284	31.340	31.379	31.386	31.448	31.481	31.679	0	0	0	0	0	186.347
1		Amador	371	343	353	374	411	391	391	0	0	0	0	0	2.334
2		Castillo	1.427	970	753	940	887	405	380	0	0	0	0	0	4.952
3		Cañas	87	1.280	872	457	479	430	409	0	0	0	0	0	2.934
4		Corne	1.223	1.214	971	582	790	426	374	0	0	0	0	0	2.270
5		Crookston	4.232	3.938	3.260	2.713	3.132	2.907	3.213	0	0	0	0	0	23.271
6		Colón	1.174	1.347	1.279	742	921	754	894	0	0	0	0	0	7.034
7		Comerción Occidental	1.034	943	649	531	451	341	431	0	0	0	0	0	4.972
8		El Porfirio	1.039	753	754	487	584	493	414	0	0	0	0	0	4.260
9		Haber Costa Rica	433	401	374	331	364	377	408	0	0	0	0	0	2.488
10		Déjova	1.103	940	1.177	700	823	957	744	0	0	0	0	0	4.450
11		Huán	330	401	474	222	273	422	317	0	0	0	0	0	3.023
12		La Esperanza	1.425	932	1.077	662	686	834	664	0	0	0	0	0	5.353
13		Ólimpoque	816	791	818	461	549	544	433	0	0	0	0	0	4.440
14		Delunaco	1.059	1.111	1.061	687	1.027	1.021	1.063	0	0	0	0	0	7.438
15		Región De Los Ríos	8.085	8.535	8.213	3.084	3.000	3.443	3.677	0	0	0	0	0	30.428
16		Quevedo	1.348	981	1.008	666	4.302	4.634	4.080	0	0	0	0	0	21.861
17		Revol	1.432	1.433	1.401	714	680	700	392	0	0	0	0	0	7.339
18		San Carlos	486	343	420	318	339	829	1.271	0	0	0	0	0	3.323
19		San Francisco La Unión	1.374	1.464	1.079	1.174	383	334	374	0	0	0	0	0	7.174
20		San Martín Sacapulas	1.187	1.092	897	818	1.137	689	688	0	0	0	0	0	6.384
21		San Mateo	721	460	331	418	406	454	312	0	0	0	0	0	3.704
22		San Miguel Spigit	529	440	524	274	403	247	315	0	0	0	0	0	2.754
23		Sella	304	437	391	303	390	373	435	0	0	0	0	0	3.285
24		Tari	333	431	481	403	481	214	303	0	0	0	0	0	3.077
25		Quetzaltenango	31.840	29.008	30.377	31.444	31.483	31.939	31.373	0	0	0	0	0	149.340
1		Cantón	1.040	864	490	346	418	313	304	0	0	0	0	0	4.377
2		Chico	1.400	1.298	1.440	423	423	411	347	0	0	0	0	0	4.747
3		Chichón	1.486	936	1.118	616	861	700	612	0	0	0	0	0	4.333
4		Chiché	2.147	473	303	812	473	845	371	0	0	0	0	0	4.764
5		Chichocostero	2.700	2.172	2.263	1.179	1.240	1.909	1.284	0	0	0	0	0	13.000
6		Chimul	389	408	341	239	454	330	319	0	0	0	0	0	2.734
7		Cunh	1.175	993	1.149	836	742	732	773	0	0	0	0	0	4.490
8		esán	3.932	3.361	3.271	1.738	2.042	2.162	2.843	0	0	0	0	0	19.366
9		Jucik	2.148	2.264	2.262	1.381	1.614	1.741	1.787	0	0	0	0	0	13.280
10		Neñé	2.144	2.029	2.024	1.022	1.434	1.300	1.384	0	0	0	0	0	13.122
11		Pochulum	99	799	729	434	370	410	380	0	0	0	0	0	4.441
12		Polché	541	374	433	364	422	400	293	0	0	0	0	0	3.122
13		Sochobún	1.432	1.312	1.223	603	1.228	920	743	0	0	0	0	0	7.477
14		San Andrés Sacatec	1.046	1.103	991	480	394	309	412	0	0	0	0	0	4.332
15		San Andrés Sacatec	441	721	641	472	588	1.287	413	0	0	0	0	0	5.224
16		San Andrés Sacatec	427	387	342	131	277	238	258	0	0	0	0	0	3.027
17		San Juan Cotz	1.112	884	884	292	418	344	377	0	0	0	0	0	4.444
18		San Pedro Sacatec	817	694	648	344	373	271	419	0	0	0	0	0	3.761
19		San Pedro Sacatec	4.219	3.289	3.471	1.528	2.152	2.134	1.983	0	0	0	0	0	18.738
20		Santiago Sacatec	2.527	2.499	2.427	1.354	1.424	1.462	1.321	0	0	0	0	0	13.734
21		Sucubún	1.223	1.288	1.283	473	714	788	731	0	0	0	0	0	7.181
22		Retalhuleu	13.372	12.740	11.827	4.422	5.788	5.926	6.490	0	0	0	0	0	47.896
1		Chimela	1.242	1.134	1.088	448	573	723	674	0	0	0	0	0	4.262
2		El Arenal	764	991	491	431	430	412	361	0	0	0	0	0	3.029
3		Nuevo San Carlos	1.415	1.018	1.136	327	413	748	833	0	0	0	0	0	4.623
4		Refugio	4.808	4.366	4.208	2.178	3.714	3.729	3.083	0	0	0	0	0	26.733
5		San Andrés Villa Seca	1.609	1.027	1.348	494	1.041	1.021	843	0	0	0	0	0	6.493
6		San Felipe Retalhuleu	803	403	494	494	273	397	412	0	0	0	0	0	3.264
7		San Martín Zapotlán	786	479	541	293	417	390	407	0	0	0	0	0	3.283
8		San Sebastián	747	1.014	884	552	724	472	443	0	0	0	0	0	5.445
9		Sanja Cruz Mucul	393	491	438	342	309	304	267	0	0	0	0	0	2.534
23		San Marcos	14.171	12.873	11.184	4.486	6.174	6.171	5.137	0	0	0	0	0	51.171
1		Amiguel Gutiérrez	1.246	813	618	422	1.848	486	317	0	0	0	0	0	7.144
2		Cutral Viejo	3.047	2.693	2.047	1.492	809	1.873	1.730	0	0	0	0	0	13.044
3		Jicoalcingo	1.012	1.047	889	461	381	835	442	0	0	0	0	0	3.960
4		Magdalena Milpa Alta	470	402	448	279	323	344	478	0	0	0	0	0	3.307
5		Paros	444	311	404	334	280	317	349	0	0	0	0	0	2.807
6		San Antonio Aguas Calientes	333	280	381	216	449	301	433	0	0	0	0	0	2.449
7		San Sebastián Milpa Alta	586	538	344	270	209	321	365	0	0	0	0	0	2.247
8		San Juan Ahemengo	548	392	334	199	470	312	440	0	0	0	0	0	3.199
9		San Lucas Sacapulas	1.388	1.020	1.020	422	640	637	1.200	0	0	0	0	0	6.989
10		San Miguel Dueñas	449	322	347	239	349	237	372	0	0	0	0	0	2.749
11		Sanja Cruz Milpa Alta	274	280	263	112	194	147	139	0	0	0	0	0	1.388
12		Sanja Cruz Milpa Alta	1.046	888	769	494	449	347	487	0	0	0	0	0	4.994
13		Sanja María De Jesús	812	542	523	241	349	342	271	0	0	0	0	0	3.280
14		Santiago Sacapulas	1.270	991	934	397	557	745	488	0	0	0	0	0	4.434
15		Sanja Domingo Ameyuc	402	419	481	318	390	302	381	0	0	0	0	0	2.702
16		Sumpulón	1.020	1.114	1.129	420	780	801	381	0	0	0	0	0	4.497
24		San Rafael	42.871	36.874	32.827	20.171	24.734	21.604	34.347	0	0	0	0	0	244.424
1		Ayuda	1.246	1.246	1.449	979	1.242	1.028	1.209	0	0	0	0	0	8.977
2		Cerecero	1.479	1.382	1.254	941	1.376	874	1.170	0	0	0	0	0	8.934
3		Comerción	2.349	2.887	2.923	1.144	1.912	2.389	1.614	0	0	0	0	0	14.133
4		Comerción Occidental	1.443	2.139	1.849	1.240	1.933	1.954	2.136	0	0	0	0	0	13.844
5		Chiquila	821	702	648	431	330	327	393	0	0	0	0	0	4.123
6		El Sunzadi	1.042	481	627	647	787	798	494	0	0	0	0	0	4.729
7		Sanja Cruz Milpa Alta	1.017	1.202	110	463	617	393	401	0	0	0	0	0	6.843
8		Ichigón	721	921	941	837	1.112	813	914	0	0	0	0	0	5.769
9		La Blanca	1.078	1.199	1.443	830	864	829</							

**REGISTRO CENTRAL DE LAS PERSONAS
CERTIFICACIONES DE HECHOS Y ACTOS REGISTRALES EMITIDAS
DESGLSSE POR PAÍS, DEPARTAMENTO Y MUNICIPIO
AÑO 2023**

P	M	País/Departamento / Municipio	Enero	Febrero	Marzo	Abril	Mayo	Junio	Julio	Agosto	Septiembre	Octubre	Noviembre	Diciembre	Total
10		Santa Rosa	16,012	16,472	16,911	7,471	7,687	8,840	9,201	0	0	0	0	0	78,083
	1	Borborena	2,420	1,747	1,704	1,789	1,322	1,293	1,307	0	0	0	0	0	11,282
	2	Cebalá	404	324	318	271	386	317	312	0	0	0	0	0	3,141
	3	Chiquimulá	1,924	1,334	1,240	933	1,249	1,490	1,429	0	0	0	0	0	10,336
	4	Culupac	1,249	2,149	2,260	1,304	1,240	1,248	1,772	0	0	0	0	0	13,726
	5	Guastamala	934	626	604	524	452	485	516	0	0	0	0	0	6,475
	6	Paraiso Santa Rosa	5,026	1,242	1,461	717	1,818	901	451	0	0	0	0	0	9,473
	7	Concepción	713	864	844	411	348	426	457	0	0	0	0	0	3,672
	8	Pueblo Nuevo Vista	714	717	713	702	623	627	548	0	0	0	0	0	2,939
	9	San Juan Tepeyac	327	424	424	164	281	154	187	0	0	0	0	0	1,883
	10	San Rafael Las Flores	471	367	221	184	223	224	441	0	0	0	0	0	2,713
	11	Santa Cruz Nabajón	364	336	248	279	320	312	217	0	0	0	0	0	2,733
	12	Santa María Chastamán	717	648	648	317	338	426	441	0	0	0	0	0	4,148
	13	Sanarate	1,082	730	212	322	423	320	429	0	0	0	0	0	3,912
	14	Tejucal	1,225	827	713	447	622	483	482	0	0	0	0	0	4,738
		Total	16,124	16,710	17,146	6,522	6,847	7,744	8,224	0	0	0	0	0	46,542
10		Scoyabá	236	240	314	114	120	74	54	0	0	0	0	0	1,066
	1	Compañero	1,423	1,748	1,289	891	1,142	710	1,242	0	0	0	0	0	9,291
	2	Parajac	707	424	707	287	422	396	424	0	0	0	0	0	3,789
	3	Roncacher	449	474	304	239	420	421	442	0	0	0	0	0	2,690
	4	San Andrés Semetabaj	215	290	279	122	123	176	124	0	0	0	0	0	1,467
	5	San Antonio Patzún	248	521	272	248	213	115	142	0	0	0	0	0	1,890
	6	San José Chocoyul	308	426	271	174	304	124	227	0	0	0	0	0	1,962
	7	San Juan La Laguna	804	1,200	714	374	507	574	429	0	0	0	0	0	4,871
	8	San Marcos La Laguna	225	131	210	38	139	136	122	0	0	0	0	0	942
	9	San Pedro La Laguna	190	349	301	181	228	147	147	0	0	0	0	0	1,397
	10	San Pedro La Laguna	432	356	336	233	312	241	224	0	0	0	0	0	2,443
	11	Santa Catalina Interoceánico	461	1,281	1,117	487	618	619	490	0	0	0	0	0	4,285
	12	Santa Catalina Pezún	148	128	131	118	78	78	121	0	0	0	0	0	769
	13	Santa Clara La Laguna	429	336	249	381	444	322	328	0	0	0	0	0	3,044
	14	Santa Cruz La Laguna	131	121	143	126	132	70	47	0	0	0	0	0	914
	15	Santa Lucía Utatlán	842	497	470	430	424	442	442	0	0	0	0	0	4,138
	16	Santa María Interoceánico	136	214	178	64	64	74	104	0	0	0	0	0	942
	17	San Rayo Atitlán	722	521	576	454	444	217	725	0	0	0	0	0	4,613
	18	Soledad	2,891	2,729	2,488	1,382	2,292	1,722	1,822	0	0	0	0	0	18,244
		Total	24,129	21,727	24,314	10,724	14,871	14,871	15,714	0	0	0	0	0	104,922
10		Suchitepéquez	1,487	1,792	1,240	1,389	1,382	1,281	1,112	0	0	0	0	0	9,308
	1	Cuxtenango	1,171	1,226	970	694	914	781	872	0	0	0	0	0	4,764
	2	Mametztenango	4,239	3,242	3,260	2,214	2,924	2,224	2,724	0	0	0	0	0	21,238
	3	Patulul	1,829	1,444	1,220	840	1,441	1,044	1,292	0	0	0	0	0	9,218
	4	Pueblo Nuevo	386	431	324	310	259	189	265	0	0	0	0	0	1,899
	5	San Felipe	1,227	746	712	392	331	612	617	0	0	0	0	0	4,511
	6	San Felipe	1,285	1,274	1,280	787	864	663	864	0	0	0	0	0	6,911
	7	San Antonio Suchitepéquez	2,297	1,831	1,477	1,220	1,422	1,120	1,274	0	0	0	0	0	10,320
	8	San Bernardino	912	788	655	610	470	469	469	0	0	0	0	0	4,364
	9	San Francisco Zapotitlán	1,424	1,124	928	424	720	549	426	0	0	0	0	0	3,910
	10	San Juan El Valle	448	426	446	341	289	340	280	0	0	0	0	0	2,881
	11	San José Atitlán	1,242	1,224	820	470	388	422	274	444	0	0	0	0	3,244
	12	San Juan Sacatepéquez	417	324	422	312	420	320	421	0	0	0	0	0	2,972
	13	San Lorenzo	221	224	472	382	424	419	381	0	0	0	0	0	2,430
	14	San Miguel Panzós	422	422	422	282	370	244	349	0	0	0	0	0	2,714
	15	San Pablo Jocopilas	712	524	361	391	424	428	327	0	0	0	0	0	4,652
	16	Santa Bárbara	417	222	214	422	312	422	447	0	0	0	0	0	3,540
	17	San Bartolomé Suchitepéquez	1,362	628	624	322	472	481	444	0	0	0	0	0	3,598
	18	Santa María La Unión	1,247	1,114	1,120	272	271	322	229	0	0	0	0	0	5,413
	19	Suchitán	421	420	328	282	222	248	261	0	0	0	0	0	2,172
		Total	12,228	13,024	14,724	8,124	8,871	7,744	7,428	0	0	0	0	0	79,172
10		Totonicapán	3,462	2,911	4,211	1,822	2,144	1,722	1,412	0	0	0	0	0	18,542
	1	San Andrés Sacubá	1,274	2,349	1,480	492	549	312	330	0	0	0	0	0	3,271
	2	San Bartolomé	526	422	244	379	624	380	210	0	0	0	0	0	3,453
	3	San Cristóbal Totonicapán	1,220	1,228	1,180	941	720	714	720	0	0	0	0	0	6,499
	4	San Francisco El Alto	1,764	2,020	1,420	691	1,064	1,122	1,182	0	0	0	0	0	7,540
	5	Santa Lucía La Reforma	262	497	441	283	271	262	244	0	0	0	0	0	2,214
	6	Santa María Chiquimulá	878	1,322	1,290	690	814	434	444	0	0	0	0	0	4,434
	7	Totonicapán	4,234	3,419	3,477	2,238	2,722	2,622	2,381	0	0	0	0	0	21,262
		Total	12,142	9,718	14,111	6,442	6,871	6,128	6,178	0	0	0	0	0	54,214
10		Uspulután	329	371	442	312	310	367	369	0	0	0	0	0	2,411
	1	Berriochel	712	740	424	323	471	420	348	0	0	0	0	0	4,000
	2	Guastamala	1,442	1,220	1,360	681	1,062	643	622	0	0	0	0	0	7,271
	3	Habaj	390	320	347	142	398	224	224	0	0	0	0	0	1,837
	4	La Unión	942	1,210	719	329	442	452	244	0	0	0	0	0	4,444
	5	San Andrés	478	386	392	274	289	444	372	0	0	0	0	0	3,036
	6	San Diego	462	447	417	427	348	498	393	0	0	0	0	0	2,912
	7	San Jorge	716	328	470	244	310	242	428	0	0	0	0	0	3,004
	8	Teculután	1,382	1,220	1,211	422	782	670	488	0	0	0	0	0	7,148
	9	Uspulután	412	320	313	241	274	329	293	0	0	0	0	0	3,247
	10	Uspulután	3,077	2,674	3,186	1,822	1,842	1,447	1,712	0	0	0	0	0	14,272


RENAP
 Lic. Edgar Alonzo Salán Hernández
 Supervisor de Centro de Costos
 Registro Central de las Personas


RENAP
 Msc. Luis Raúl Hernández Sandoval
 Subdirector Administrativo Registral
 Registro Central de las Personas
 Sede del RENAP, Guatemala, Guatemala


RENAP
 Karen Olyvia Guzmán Sagastume
 Registradora Central de las Personas
 Registro Central de las Personas
 Sede del RENAP, Guatemala, Guatemala

ANEXO VIII

**REGISTRO CENTRAL DE LAS PERSONAS
CERTIFICACIONES DE HECHOS Y ACTOS REGISTRALES EMITIDAS EN LA REPÚBLICA DE GUATEMALA Y CONSULADOS
DESGLOSE POR EVENTO
AÑO 2023**

Evento	Enero	Febrero	Marzo	Abril	Mayo	Junio	Julio	Agosto	Septiembre	Octubre	Noviembre	Diciembre	Total
Total general	549,481	501,043	475,862	288,114	343,313	337,130	354,503	0	0	0	0	0	2,871,447
Extranjero													
1 NACIMIENTOS	5,450	8,119	9,590	8,036	7,862	7,327	6,821	0	0	0	0	0	56,205
República de Guatemala													
1 Certificaciones de inscripción de Nacimiento	472,523	435,033	403,892	236,995	299,679	274,658	298,721	0	0	0	0	0	2,421,521
2 Certificaciones del Documento Personal de Identificación (DPI)	9,133	7,556	7,947	5,116	7,024	12,171	4,023	0	0	0	0	0	54,980
3 Constancia registral	11,673	9,628	9,294	5,816	6,979	5,611	6,867	0	0	0	0	0	55,848
4 Copia Certificada del Asiento de Libro	991	673	1,011	629	883	781	757	0	0	0	0	0	5,925
5 Constancia negativa	510	901	990	678	874	831	731	0	0	0	0	0	5,817
6 Certificaciones de inscripción de Extranjero Domiciliado	381	457	523	346	614	495	473	0	0	0	0	0	3,291
7 Constancia de negativo de emisión del Documento Personal de Identificación (DPI)	17	5	9	7	15	12	10	0	0	0	0	0	75
8 Certificación de las demás inscripciones registrales	45,672	38,474	42,579	30,474	39,371	35,238	36,080	0	0	0	0	0	367,888
9 Otros	31	17	27	19	8	6	9	0	0	0	0	0	117


Jc. Eduardo Balón Hernández
 Supervisor de Centro de Costo
 Registro Central de las Personas


Msc. Luis Raúl Hernández Sandoval
 Subdirector Administrativo Registral
 Registro Central de las Personas
 RENAP, Guatemala, Guatemala


Iren Ortilia Guzmán Sagastume
 Registrador Central de las Personas
 Registro Central de las Personas
 RENAP, Guatemala, Guatemala

ANEXO IX

REGISTRO CENTRAL DE LAS PERSONAS
CERTIFICACIONES DE HECHOS Y ACTOS REGISTRALES EMITIDAS POR LA VÍA ELECTRÓNICA
DESGLOSE POR EVENTO
AÑO 2023

Evento	Enero	Febrero	Marzo	Abril	Mayo	Juno	Julio	Agosto	Septiembre	Octubre	Noviembre	Diciembre	Total
Total general	394,348	184,404	179,324	120,214	134,242	122,460	148,801	0	0	0	0	0	1,073,834
1 Certificación de Adopción de Sistema	2	4	1	1	1	1	1	0	0	0	0	0	11
2 Certificación de Adopción de Libro	2	0	1	0	1	0	0	0	0	0	0	0	4
3 Certificación de Cambio de Nombre Administrativa de Sistema	1	0	1	1	3	1	2	0	0	0	0	0	9
4 Certificación de Copiaciones Administrativas de Sistema	1	1	10	1	4	0	4	0	0	0	0	0	21
5 Certificación de Extranjeros Domiciliado	62	54	77	38	8	34	31	0	0	0	0	0	306
6 Certificación de Identificación de Tercero o Nacionalidad de Sistema	1	4	2	2	2	2	2	0	0	0	0	0	17
7 Certificación de la inscripción de Cambio de nombre del Libro Digitalizado en el SRECO	0	0	1	0	0	0	1	0	0	0	0	0	2
8 Certificación de la inscripción de Cambio de nombre que Consta en el SRECO	23	20	22	30	37	24	14	0	0	0	0	0	140
9 Certificación de la inscripción de Divorcio de Libro digitalizado en el SRECO	2	3	2	3	4	1	4	0	0	0	0	0	23
10 Certificación de la inscripción de Divorcio que consta en el SRECO	140	174	140	159	171	150	146	0	0	0	0	0	1,000
11 Certificación de la inscripción de Duenatario de Origen del libro digitalizado en el SRECO	19	20	20	14	22	14	20	0	0	0	0	0	149
12 Certificación de la inscripción de Duenatario de Origen que consta en el SRECO	14	13	23	11	11	14	17	0	0	0	0	0	113
13 Certificación de la inscripción de Duenatario Nacionalizado del Libro digitalizado en el SRECO	38	14	20	12	13	14	14	0	0	0	0	0	112
14 Certificación de la inscripción de Duenatario Nacionalizado que consta en el SRECO	4	12	4	4	4	4	10	0	0	0	0	0	52
15 Certificación de la inscripción de Identificación de Persona del libro digitalizado en el SRECO	1	0	0	2	1	2	1	0	0	0	0	0	7
16 Certificación de la inscripción de Identificación de Persona que Consta en el SRECO	30	47	31	47	30	46	45	0	0	0	0	0	336
17 Certificación de la inscripción de Reconocimiento del libro Digitalizado en el SRECO	0	0	0	0	0	0	0	0	0	0	0	0	0
18 Certificación de la inscripción de Reconocimiento que Consta en el SRECO	4	4	4	1	3	3	4	0	0	0	0	0	24
19 Certificación de la inscripción de Unión de hecho que Consta en el SRECO	22	36	34	23	23	19	25	0	0	0	0	0	184
20 Certificación de la inscripción de Unión de hecho del libro Digitalizado en el SRECO	2	1	4	3	4	4	4	0	0	0	0	0	22
21 Certificación de Matrimonio de Sistema	4874	4443	4291	3405	4413	3822	4321	0	0	0	0	0	30,394
22 Certificado de Defunción de Sistema	4328	4102	5090	3433	4404	4043	4464	0	0	0	0	0	30,274
23 Certificado de Obit	1869	1372	1884	1423	1803	1808	2323	0	0	0	0	0	12,475
24 Certificado de nacimiento de Libro	124360	108288	104705	70333	75859	67338	62440	0	0	0	0	0	628,443
25 Certificado de nacimiento de Sistema	67774	63732	36037	36039	45748	43101	32294	0	0	0	0	0	348,344
26 Certificado Defunción de Libro	402	418	365	402	409	401	474	0	0	0	0	0	3,142
27 Certificado Matrimonio de Libro	1,174	1,170	1,150	996	1,186	1,064	1,205	0	0	0	0	0	8,004
28 Partida de nacimiento	373	292	234	437	411	357	300	0	0	0	0	0	4,346
29 Certificación de la inscripción de declaración de interdicción que Consta en el SRECO	1	0	1	1	1	0	0	0	0	0	0	0	5
30 Certificación de la inscripción de Fidei que Consta en el SRECO	0	0	0	1	1	0	1	0	0	0	0	0	3
31 Certificación Honorario	23	23	24	24	21	27	33	0	0	0	0	0	190
32 Certificación de la inscripción de Morfina que Consta en el SRECO	2	0	1	1	1	3	1	0	0	0	0	0	11
33 Certificación de fallecimiento de Partida de Sistema	1	0	2	0	1	0	0	0	0	0	0	0	4



J.C. Edgar Antonio Solán Hernández
 Supervisor de Control de Costos
 Registro Central de las Personas



Msc. Luis Raúl Hernández Sandoval
 Subdirector Administrativo Registral
 Registro Central de las Personas
 Sede del RENAP, Guatemala, Guatemala



Karen Ulises Guzmán Sagastume
 Director Central de las Personas
 Registro Central de las Personas
 Sede del RENAP, Guatemala, Guatemala

REGISTRO CENTRAL DE LAS PERSONAS
Subdirección Administrativo Registral

Guatemala, 4 de septiembre de 2023
Oficio No. RCP-SA-602-2023

Licenciada
Mónica René Recinos Casanova
Director de Gestión y Control Interno en Funciones
Registro Nacional de las Personas -RENAP-
Su Despacho

Licenciada Recinos Casanova:

Respetuosamente nos dirigimos a usted en seguimiento al **MEMORÁNDUM DGCI-SPFI-DPP-001-2023** de fecha 5 de enero de 2023, con asunto **INFORMES DE EJECUCIÓN DE METAS FÍSICAS INSTITUCIONALES 2023 Y REGISTROS EN EL SISTEMA INFORMÁTICO DE GESTIÓN -SIGES-**, por medio del cual se trasladó la calendarización para el registro en SIGES y la entrega de informes de metas físicas institucionales del 2023, a la Dirección de Gestión y Control Interno.

Asimismo, de conformidad al artículo 14 del Decreto número 54-2022 del Congreso de la República de Guatemala, Ley del Presupuesto General de Ingresos y Egresos del Estado para el ejercicio fiscal dos mil veintitrés, que establece dentro de otros que, las entidades descentralizadas y autónomas deberán continuar con la implementación de los Módulos del PpR para el presente ejercicio fiscal, por lo que, en el Sistema Informático de Gestión -SIGES- a través del Módulo "Ejecución por Resultados", Sub Módulo de "Ejecución Centro de Costos", cada centro de costo deberá realizar por producto y subproducto los registros correspondientes a:

- a) Programación cuatrimestral de metas físicas institucionales (en estado solicitado).
- b) Reprogramación de metas físicas institucionales (en estado solicitado).
- c) Ejecución mensual de metas físicas institucionales (en estado aprobado).

En cumplimiento a lo anterior, nos permitimos remitir los siguientes documentos:

1. Comprobante generado en el Sistema Informático de Gestión -SIGES- (R00817586.rpt) en su estado **APROBADO**, correspondiente a la Ejecución de Metas Físicas Institucionales del mes de agosto 2023. **(Anexo I)**
2. Informe de seguimiento temático institucional de "Inscripciones de hechos y actos registrales, realizadas". **(Anexo II)**
3. Informe de seguimiento temático institucional por municipio de inscripciones de hechos y actos registrales realizadas. **(Anexo III)**
4. Desglose de inscripciones de hechos y actos registrales por tipo de evento. **(Anexo IV)**



5. Desglose temático por municipio de inscripciones de nacimiento realizadas. **(Anexo V)**
6. Desglose temático por municipio de inscripciones extemporáneas de nacimiento realizadas. **(Anexo VI)**
7. Desglose de certificaciones por país, departamento y municipio. **(Anexo VII)**
8. Desglose de certificaciones por evento emitidas en oficinas del RENAP y consulados. **(Anexo VIII)**
9. Desglose de certificaciones por evento emitidas por la vía electrónica. **(Anexo IX)**

Sin otro particular, nos suscribimos.

Atentamente,

1 

Lic. Edgar Orlando Balán Hernández
Supervisor de Centro de Costos
Registro Central de las Personas



Msc. Luis Raúl Hernández Sandoval
Subdirector Administrativo Registral
Registro Central de las Personas
SEDE DEL RENAP Guatemala, Guatemala

Vo.Bo.

1 

Karen Orfilla Guzmán Sagastume
Registrador Central de las Personas
Registro Central de las Personas
SEDE DEL RENAP Guatemala, Guatemala

C.C. Archivo
COGS/LRHS/wbh

ANEXO I

CÓDIGO	DENOMINACIÓN ENTIDAD - UNIDAD EJECUTORA - CENTRO DE COSTO		
11140066-0-17899	Registro de la Población guatemalteca		
Clase de registro	EJE	Original No.	Cuatrimestre
Clase modificación	NOR <input checked="" type="checkbox"/> X <input type="checkbox"/> RTO <input type="checkbox"/>	<input type="text" value="0"/>	<input type="text" value="2"/>
		Comprobante No.	Mes
			Agosto

Fecha de Imputación		
04	09	2023
Día	Mes	Año

PG-SPG-PY-ACT-OB	R-P-SP Subprod.	Descripción de Producto y Subproducto	Cantidad / Valor	Unidad de Medida
11-0-0-1-0	001-001	Dirección y Coordinación	1.00	Documento
11-0-0-1-0	001-001-0004	Dirección y Coordinación	1.00	Documento
11-0-0-3-0	001-004	Certificaciones de hechos y actos registrales, emitidas	535,521.00	Documento

Observaciones: EJECUCIÓN DE METAS FÍSICAS CORRESPONDIENTE AL MES DE AGOSTO

Dispongase la emisión y el registro de esta operación:

APROBADO

1
 Lic. Edgar Antonio Pabón Hernández
 Director General de Registro Central de Personas
 Registro Central de las Personas

1
 Karen Quires Estrella Sagastume
 Registradora Central de las Personas
 Registro Central de las Personas
 FIRMAS O SELLOS

Comprobante de Ejecución de Metas de Productos y Subproductos

CÓDIGO	DEMINACIÓN ENTIDAD - UNIDAD EJECUTORA - CENTRO DE COSTO		
11140068-0-17899	Registro de la Población guatemalteca		
Clase de registro	EJE	Original No.	<input type="text" value="0"/> Cuatrimestre <input type="text" value="2"/>
Clase modificación	NOR <input checked="" type="checkbox"/> X <input type="checkbox"/> RTO <input type="checkbox"/>	Comprobante No.	<input type="text" value="8"/> Mes <input type="text" value="Agosto"/>

PG-SPG-PY-ACT-OB	R-P-SP Subprod.	Descripción de Producto y Subproducto	Cantidad / Valor	Unidad de Medida
------------------	-----------------	---------------------------------------	------------------	------------------

11-0-0-3-0	001-004-0001	Certificaciones de hechos y actos registrales, emitidas	535,521.00	Documento
11-0-0-2-0	001-002	Inscripciones de hechos y actos registrales, realizadas	52,518.00	Registro
11-0-0-2-0	001-002-0002	Inscripciones de hechos y actos registrales, realizadas	52,518.00	Registro

Observaciones: EJECUCIÓN DE METAS FÍSICAS CORRESPONDIENTE AL MES DE AGOSTO

Dispóngase la emisión y el registro de esta operación:

APROBADO


 Lic. Edgar Ricardo Roldán Hernández
 Sup. FIRMA O SELLO
 Registro Central de las Personas


 Área Odio Humano y Gasto de
 Registro Central de las Personas
 FIRMA O SELLO
 REGISTRO CENTRAL DE LAS PERSONAS

ANEXO II

**REGISTRO CENTRAL DE LAS PERSONAS
INFORME DE SEGUIMIENTO TEMÁTICO INSTITUCIONAL 2023
MES REPORTADO: AGOSTO**

No.	Módulo	Módulo					Sexo					Edad					Etnia					Total			
		Valor de medida	Módulo total	Módulo vigente	Módulo operando	Migrados	Faltantes	No de deudos	Total	Hombres			Inventariados		Adultos 31 - 60 años	Total	No de deudos	Total	Mestizo	Maya	Xinca		Guatemaltecos	Mestizos/ Indígenas	No de deudos
										0 - 2	2 - 8	8 - 13	14 - 30 años	31 - 60 años											
2	Inscripciones de nacidos y otros registros institucionales.	Registros	438,152	438,152	438,152	43,518	36,139	757	52,518	32,361	1,715	1,689	5,824	4,655	5,473	148	52,518	2,799	23	9	9,397	40,080	52,518		
3.1	Inscripciones de nacidos y otros registros institucionales.	Registros	650,552	650,552	650,552	82,518	36,139	757	82,518	52,361	1,715	1,689	8,024	6,855	8,473	148	82,518	2,799	23	9	9,397	40,080	82,518		
Ejemplos																									
Resultados alcanzados																									
Observaciones																									


Msc. Luis Raúl Hernández Andoval
 Subdirector Administrativo Registral
 Registro Central de las Personas
 Sede del RENAP, Guatemala, Guatemala


Lic. Sergio Antonio Balán Hernández
 Supervisor de Centro de Costos
 Registro Central de las Personas


Registro Central de las Personas
 Fines y sede de la máxima autoridad de la dependencia

ANEXO III

**REGISTRO CENTRAL DE LAS PERSONAS
SEGUIMIENTO TEMÁTICO INSTITUCIONAL 2023
INSCRIPCIONES DE HECHOS Y ACTOS REGISTRALES REALIZADAS
MES REPORTADO: AGOSTO**

C	M	Departamento / Municipio	Sexo				Edad							Fuente						
			Hombres	Mujeres	No declarados	Total	Menor			14 a 20 años	21 a 29 años	30 años y más	No declarados	Total	Mesa	Banco	Cedulas	Realiza (1) actores	No actores	Total
							0-2	3-5	6-13											
		REPÚBLICA DE GUATEMALA	31,420	36,119	327	67,866	31,467	3,114	1,009	5,816	4,033	214	11	4,823	330	0	0	1,047	40,040	67,876
1		ABAJA VERAPAZ	1,154	1,474	42	4,270	1,489	77	42	418	323	214	11	4,823	330	0	0	1,116	4,284	4,270
		CHIMEL	52	0	0	79	21	0	0	4	7	2	0	79	4	0	0	0	81	79
		COMAL	128	81	0	384	171	0	0	40	21	21	0	362	65	0	0	4	397	384
		COMAL	479	423	0	1,117	675	0	0	80	84	51	0	1,119	98	0	0	42	987	1,117
		FRAT BARTOLOME DE LAS CASAS	328	334	0	384	384	0	0	22	16	16	0	484	23	0	0	1	471	384
		LIVIGNY	32	47	0	79	34	0	0	12	7	4	0	79	15	0	0	0	94	79
		PANDE	156	142	18	287	221	0	0	12	13	13	0	247	23	0	0	0	244	247
		SAKUBÁ	32	37	1	120	67	1	0	14	12	10	1	118	23	0	0	0	141	118
		SAN CRISTÓBAL VERAPAZ	87	108	0	199	154	1	0	17	11	12	0	199	14	0	0	7	174	199
		SAN JUAN CHAMULA	71	124	0	220	142	0	0	24	19	23	1	220	41	0	0	0	174	220
		SAN MIGUEL TANCARÍ	62	72	0	170	142	2	0	7	12	4	0	170	12	0	0	1	184	170
		SAN PEDRO CARCHA	329	364	4	710	519	27	12	42	34	36	0	712	69	0	0	0	613	710
		SANTA CATARINA LA TRINIDAD	131	167	0	300	234	0	0	32	21	23	0	300	42	0	0	0	258	300
		SANTA CRUZ VERAPAZ	49	56	0	76	67	2	2	4	4	0	1	76	0	0	0	0	81	76
		SANTA MARÍA CARMEN	132	150	0	282	214	0	0	21	13	16	0	282	28	0	0	0	254	282
		SIHUN	143	132	0	281	222	0	1	14	14	27	0	281	30	0	0	0	247	281
		TOCIG	76	72	0	149	81	2	1	24	16	19	0	147	28	0	0	11	132	149
		UJMAH	37	41	0	76	51	2	1	8	12	5	1	76	12	0	0	0	88	76
1		ABAJA VERAPAZ	246	478	0	507	379	7	0	92	42	31	2	527	39	0	0	97	474	507
		COBULO	49	74	0	104	67	0	1	17	4	12	0	104	11	0	0	0	115	104
		GRANVIGÓ	19	16	0	24	19	0	0	0	2	1	0	24	0	0	0	0	27	24
		PERUJA	70	76	0	121	117	2	0	14	8	10	0	125	17	0	0	0	122	121
		EREBAL	41	30	0	61	41	0	0	8	4	10	1	61	10	0	0	4	67	61
		SALAMA	143	231	0	374	284	2	1	36	30	39	4	374	12	0	0	0	47	374
		SAN JERÓNIMO	9	10	0	24	11	0	0	3	2	5	0	24	0	0	0	11	18	24
		SAN MIGUEL CHICUL	14	20	0	44	17	0	0	14	4	4	0	44	4	0	0	1	44	44
		SANTA CRUZ CHOL	8	10	0	22	10	0	0	2	2	0	0	22	0	0	0	0	22	22
1		CHIMALTÁN	371	1,181	0	1,920	1,272	20	20	291	211	148	14	1,960	207	0	0	118	1,409	1,920
		ACATEQUICO	24	27	0	47	24	1	0	4	4	0	0	47	0	0	0	7	54	47
		CHAMETZAN	148	332	0	470	319	4	4	80	51	43	4	470	27	0	0	44	436	470
		EL TIEM	24	31	0	67	49	0	0	9	0	3	2	67	1	0	0	11	78	67
		PARANAC	13	38	0	55	34	0	0	8	0	5	1	55	4	0	0	0	59	55
		PAZUCA	44	41	0	85	47	0	1	10	5	10	0	85	10	0	0	0	95	85
		PIZUN	74	84	0	144	118	1	0	23	9	14	0	144	24	0	0	0	130	144
		POCUNA	9	12	0	21	19	0	0	1	4	1	0	21	1	0	0	0	21	21
		SAN ANDRÉS TUPÁ	30	44	0	76	48	1	1	12	7	2	1	76	10	0	0	4	80	76
		SAN JOSÉ MINGUL	21	42	0	64	44	1	1	4	4	0	0	64	10	0	0	0	74	64
		SAN JUAN CHAMULA	46	74	1	142	86	0	0	16	10	17	0	142	24	0	0	0	114	142
		SAN MARTÍN JOSÉ PÉREZ	99	120	1	227	142	0	0	20	22	22	2	227	12	0	0	0	211	227
		SAN PEDRO TEPICAPÁN	35	42	1	100	70	0	0	12	8	11	1	100	12	0	0	0	112	100
		SANTA APOLONIA	10	14	0	24	17	0	0	1	1	4	0	24	0	0	0	1	25	24
		SANTA CRUZ BALANÁ	17	20	0	43	22	0	0	12	3	3	0	43	14	0	0	0	57	43
		SANTA GUATEMALA	129	166	1	314	234	0	1	42	22	14	0	314	36	0	0	0	277	314
		TARASITZA	22	21	0	47	27	0	1	13	4	3	0	47	0	0	0	0	47	47
4		CHIGUINLA	400	771	28	1,420	947	36	20	114	104	107	20	1,424	40	0	0	203	1,079	1,420
		CANALÁ	80	115	7	200	142	1	0	14	22	14	1	200	0	0	0	49	145	200
		CHIMULÁ	239	334	0	592	424	1	2	44	55	36	0	592	2	0	0	120	469	592
		CONCEPCIÓN LAS VEGAS	9	14	2	27	0	0	1	8	0	0	0	27	0	0	0	0	18	27
		ESCUATULA	41	42	2	140	100	4	10	10	18	10	4	147	0	0	0	42	123	140
		GUJA	27	37	1	68	34	0	0	8	0	7	2	65	0	0	0	22	65	65
		JECOFÁN	74	76	4	148	104	0	1	4	0	10	0	147	1	0	0	7	133	147
		OLCHÁ	19	24	0	70	44	0	0	2	4	7	0	70	0	0	0	24	63	70
		QUIMANÉ	18	17	2	47	27	1	0	4	4	0	0	47	0	0	0	0	51	47
		SAN JACINTO	7	22	0	27	18	0	0	4	0	0	0	27	0	0	0	13	14	27
		SAN JOSÉ LA RINCA	12	13	1	28	12	1	0	2	4	0	0	28	0	0	0	0	14	28
		SAN JUAN SANTA	14	12	0	24	17	0	0	4	0	2	0	24	0	0	0	0	20	24
1		EL PROGRESO	162	294	0	456	308	0	7	42	42	29	0	450	1	1	0	147	312	456
		EL CAYO	15	14	0	33	15	0	0	1	4	2	0	33	0	0	0	0	37	33
		GUAYMATA	79	132	2	212	148	1	0	18	22	17	0	212	0	0	0	66	154	212
		MOYANÁN	12	11	0	23	10	0	0	4	0	0	0	23	0	0	0	0	27	23
		SAN AGUSTÍN ACASAGUATÁN	30	40	1	64	44	1	0	14	11	14	0	64	0	0	0	0	64	64
		SAN ANTONIO LA PAZ	0	23	1	30	19	1	0	0	0	0	0	30	0	0	0	14	19	30
		SAN CRISTÓBAL ACASAGUATÁN	4	0	0	12	10	1	0	1	0	0	0	12	0	0	0	0	13	12
		SANPAB	27	16	4	67	27	2	0	14	12	20	1	67	1	1	0	44	44	67
		SUMAR	4	0	0	14	8	0	0	2	2	0	0	14	0	0	0	0	11	14
4		ESCUATULA	307	1,007	38	1,420	1,022	27	20	278	214	100	20	1,420	12	0	0	208	1,089	1,420
		ESCUATULA	300	347																

**REGISTRO CENTRAL DE LAS PERSONAS
SEGURIMIENTO TEMÁTICO INSTITUCIONAL 2023
INSCRIPCIONES DE HECHOS Y ACTOS REGISTRALES REALIZADAS
MES REPORTADO: AGOSTO**


C	M	Departamento / municipio	Federación Beneficiario																
			Sexo				Edad										Fuente		
			Mujeres	Hombres	No declarada	Total	0 - 2	3 - 9	10 - 12	14 a 19 años	20 a 24 años	Entre 25 y 41 años	42 años en adelante	No declarada	Total	Mayo	Junio	Definida	Medios/No definidos
1	BOYERÓN	1,720	2,227	98	4,045	2,296	151	119	80	210	164	20	4,327	220	9	9	248	2,983	4,150
1	BOYERÓN	74	77	4	155	111	9	7	10	7	19	1	144	14	0	0	4	134	144
2	BOYERÓN	82	82	1	165	120	9	9	14	14	12	0	164	9	0	0	24	190	164
3	BOYERÓN	24	24	0	48	30	0	0	0	0	0	0	48	0	0	0	0	48	48
4	BOYERÓN	24	24	0	48	30	0	0	0	0	0	0	48	0	0	0	0	48	48
5	BOYERÓN	75	80	0	155	100	10	9	24	12	14	0	140	0	0	0	32	138	140
6	BOYERÓN	330	444	0	774	584	11	5	32	64	14	9	701	18	0	0	119	645	781
7	BOYERÓN	40	20	0	60	40	1	0	7	4	12	0	59	10	0	0	2	60	60
8	BOYERÓN	76	118	0	194	131	9	0	13	15	24	0	192	7	0	0	24	133	192
9	BOYERÓN	88	80	0	168	111	9	0	11	10	9	0	151	1	0	0	20	152	151
10	BOYERÓN	30	30	0	60	30	0	0	2	3	9	0	54	0	0	0	17	34	54
11	BOYERÓN	39	107	0	146	106	9	10	19	10	0	1	124	14	0	0	1	140	124
12	BOYERÓN	12	17	0	29	19	0	0	0	0	0	0	29	0	0	0	0	29	29
13	BOYERÓN	16	17	0	33	27	0	0	0	0	0	0	33	0	0	0	0	33	33
14	BOYERÓN	16	11	0	27	21	1	0	0	0	0	0	26	0	0	0	0	26	26
15	BOYERÓN	70	81	0	151	109	9	0	0	0	0	0	107	0	0	0	0	107	107
16	BOYERÓN	32	36	0	68	52	0	0	10	14	0	0	66	0	0	0	0	66	66
17	BOYERÓN	40	47	0	87	64	0	0	0	0	0	0	84	0	0	0	0	84	84
18	BOYERÓN	107	149	0	256	182	3	9	1	28	34	0	213	29	0	0	0	242	213
19	BOYERÓN	33	33	0	66	48	0	0	0	0	0	0	66	0	0	0	0	66	66
20	BOYERÓN	41	60	0	101	68	1	0	14	9	0	0	92	17	0	0	0	109	92
21	BOYERÓN	93	138	0	231	165	10	10	34	30	10	1	220	30	0	0	0	250	220
22	BOYERÓN	30	32	1	63	45	0	1	4	0	0	0	61	0	0	0	1	62	61
23	BOYERÓN	14	20	1	35	27	0	0	0	1	0	0	34	0	0	0	0	34	34
24	BOYERÓN	39	33	0	72	49	0	1	17	18	7	0	67	23	0	0	1	68	67
25	BOYERÓN	42	55	0	97	72	0	0	4	10	0	0	86	10	0	0	0	96	86
26	BOYERÓN	4	14	0	18	11	0	0	0	0	0	0	18	0	0	0	0	18	18
27	BOYERÓN	46	46	0	92	77	1	0	0	0	0	0	94	0	0	0	0	94	94
28	BOYERÓN	237	278	7	522	394	19	14	17	30	18	2	480	22	0	0	0	482	480
29	BOYERÓN	72	79	4	155	109	4	0	10	9	10	0	149	10	0	0	0	159	149
30	BOYERÓN	10	10	1	21	15	1	0	0	0	0	0	20	0	0	0	0	20	20
31	BOYERÓN	11	11	0	22	17	0	0	0	0	0	0	22	0	0	0	0	22	22
32	BOYERÓN	17	17	0	34	26	0	0	0	0	0	0	34	0	0	0	0	34	34
33	BOYERÓN	19	20	0	39	30	0	0	0	0	0	0	39	0	0	0	0	39	39
34	BOYERÓN	19	20	0	39	30	0	0	0	0	0	0	39	0	0	0	0	39	39
35	BOYERÓN	19	20	0	39	30	0	0	0	0	0	0	39	0	0	0	0	39	39
36	BOYERÓN	19	20	0	39	30	0	0	0	0	0	0	39	0	0	0	0	39	39
37	BOYERÓN	19	20	0	39	30	0	0	0	0	0	0	39	0	0	0	0	39	39
38	BOYERÓN	19	20	0	39	30	0	0	0	0	0	0	39	0	0	0	0	39	39
39	BOYERÓN	19	20	0	39	30	0	0	0	0	0	0	39	0	0	0	0	39	39
40	BOYERÓN	19	20	0	39	30	0	0	0	0	0	0	39	0	0	0	0	39	39
41	BOYERÓN	19	20	0	39	30	0	0	0	0	0	0	39	0	0	0	0	39	39
42	BOYERÓN	19	20	0	39	30	0	0	0	0	0	0	39	0	0	0	0	39	39
43	BOYERÓN	19	20	0	39	30	0	0	0	0	0	0	39	0	0	0	0	39	39
44	BOYERÓN	19	20	0	39	30	0	0	0	0	0	0	39	0	0	0	0	39	39
45	BOYERÓN	19	20	0	39	30	0	0	0	0	0	0	39	0	0	0	0	39	39
46	BOYERÓN	19	20	0	39	30	0	0	0	0	0	0	39	0	0	0	0	39	39
47	BOYERÓN	19	20	0	39	30	0	0	0	0	0	0	39	0	0	0	0	39	39
48	BOYERÓN	19	20	0	39	30	0	0	0	0	0	0	39	0	0	0	0	39	39
49	BOYERÓN	19	20	0	39	30	0	0	0	0	0	0	39	0	0	0	0	39	39
50	BOYERÓN	19	20	0	39	30	0	0	0	0	0	0	39	0	0	0	0	39	39
51	BOYERÓN	19	20	0	39	30	0	0	0	0	0	0	39	0	0	0	0	39	39
52	BOYERÓN	19	20	0	39	30	0	0	0	0	0	0	39	0	0	0	0	39	39
53	BOYERÓN	19	20	0	39	30	0	0	0	0	0	0	39	0	0	0	0	39	39
54	BOYERÓN	19	20	0	39	30	0	0	0	0	0	0	39	0	0	0	0	39	39
55	BOYERÓN	19	20	0	39	30	0	0	0	0	0	0	39	0	0	0	0	39	39
56	BOYERÓN	19	20	0	39	30	0	0	0	0	0	0	39	0	0	0	0	39	39
57	BOYERÓN	19	20	0	39	30	0	0	0	0	0	0	39	0	0	0	0	39	39
58	BOYERÓN	19	20	0	39	30	0	0	0	0	0	0	39	0	0	0	0	39	39
59	BOYERÓN	19	20	0	39	30	0	0	0	0	0	0	39	0	0	0	0	39	39
60	BOYERÓN	19	20	0	39	30	0	0	0	0	0	0	39	0	0	0	0	39	39
61	BOYERÓN	19	20	0	39	30	0	0	0	0	0	0	39	0	0	0	0	39	39
62	BOYERÓN	19	20	0	39	30	0	0	0	0	0	0	39	0	0	0	0	39	39
63	BOYERÓN	19	20	0	39	30	0	0	0	0	0	0	39	0	0	0	0	39	39
64	BOYERÓN	19	20	0	39	30	0	0	0	0	0	0	39	0	0	0	0	39	39
65	BOYERÓN	19	20	0	39	30	0	0	0	0	0	0	39	0	0	0	0	39	39
66	BOYERÓN	19	20	0	39	30	0	0	0	0	0	0	39	0	0	0	0	39	39
67	BOYERÓN	19	20	0	39	30	0	0	0	0	0	0	39	0	0	0	0	39	39
68	BOYERÓN	19	20	0	39	30	0	0	0	0	0	0	39	0	0	0	0	39	39
69	BOYERÓN	19	20	0	39	30	0	0	0	0	0	0	39	0	0	0	0	39	39
70	BOYERÓN	19	20	0	39	30	0	0	0	0	0	0	39	0	0	0	0	39	39
71	BOYERÓN	19	20	0	39	30	0	0	0	0	0	0	39	0	0	0	0	39	39
72	BOYERÓN	19	20	0	39	30	0	0	0	0	0	0	39	0	0	0	0	39	39
73	BOYERÓN	19	20	0	39	30	0	0	0	0	0	0	39	0	0	0	0	39	39
74	BOYERÓN	19	20																


**REGISTRO CENTRAL DE LAS PERSONAS
SEGUIMIENTO TEMÁTICO INSTITUCIONAL 2023
INSCRIPCIONES DE HECHOS Y ACTOS REGISTRALES REALIZADAS
MES REPORTADO: AGOSTO**


D	M	Departamento / municipio	Hechos											Fuente						
			Nuevos	Revocados	No Judiciales	Total	Efectos			Inventariados	Aditivos	Inscripción 41 años de caducidad	No inscritos	Total	Mujeres	Hombres	Cualitativa	Mediana / años	No inscritos	Total
							0-2	3-5	6-12											
16		GRCH	1,402	2,049	21	3,452	2,371	47	38	414	219	227	14	1,483	494	0	0	191	2,088	3,483
1		CAJALLA	14	21	0	35	21	1	0	0	0	0	0	21	0	0	0	0	21	35
2		CAJALLA	71	20	0	91	119	3	2	12	14	4	0	134	14	0	0	0	134	154
3		CAJALLA	47	74	1	122	74	1	2	14	19	12	0	132	14	0	0	0	132	146
4		CHICHE	48	70	0	118	64	4	0	13	7	0	0	118	12	0	0	0	118	130
5		CHICHASAHAGUE	314	375	1	690	514	3	0	49	49	26	0	631	76	0	0	0	631	707
6		CHICHAS	24	29	0	53	34	0	0	15	7	0	0	43	12	0	0	0	43	55
7		CHICHAS	45	34	1	79	44	0	0	12	7	0	0	63	12	0	0	0	63	75
8		CHICHAS	211	212	1	424	349	11	0	37	36	16	0	392	72	0	0	0	392	408
9		CHICHAS	136	176	0	312	224	4	0	29	28	20	0	274	42	0	0	0	274	294
10		CHICHAS	68	132	0	200	136	2	0	23	29	22	0	184	27	0	0	0	184	211
11		CHICHAS	14	24	0	38	27	0	1	0	0	0	0	27	0	0	0	0	27	31
12		CHICHAS	78	78	0	156	119	0	0	19	14	0	0	137	11	0	0	0	137	151
13		CHICHAS	27	24	1	52	32	0	0	9	10	0	0	41	0	0	0	0	41	47
14		SAN ANDRÉS SAUCABAJÁ	74	34	0	108	82	0	0	9	10	0	0	91	0	0	0	0	91	101
15		SAN ANDRÉS SAUCABAJÁ	23	28	0	51	31	0	0	4	4	0	0	39	0	0	0	0	39	43
16		SAN ANDRÉS SAUCABAJÁ	43	53	0	96	67	0	0	5	6	0	0	73	0	0	0	0	73	79
17		SAN ANDRÉS SAUCABAJÁ	27	24	1	52	34	0	0	4	4	0	0	38	0	0	0	0	38	41
18		SAN ANDRÉS SAUCABAJÁ	14	14	0	28	17	0	0	1	1	0	0	16	0	0	0	0	16	17
19		SAN ANDRÉS SAUCABAJÁ	148	251	0	400	313	0	0	44	43	24	0	364	34	0	0	0	364	398
20		SAN ANDRÉS SAUCABAJÁ	173	193	1	367	282	1	0	20	19	10	0	297	34	0	0	0	297	311
21		SAN ANDRÉS SAUCABAJÁ	21	20	0	41	24	0	0	12	11	0	0	33	0	0	0	0	33	34
22		RETAHUELO	424	422	0	846	574	19	18	121	120	120	19	1,000	0	0	0	307	477	1,000
1		CHAMPURICO	23	22	0	45	21	0	0	0	0	0	0	21	0	0	0	0	21	23
2		EL ABEHO	22	44	1	67	43	0	0	11	11	0	0	54	1	0	0	0	54	55
3		NEVADO SAN CARLOS	27	28	1	56	47	0	1	11	7	0	0	34	0	0	0	0	34	35
4		NEVADO SAN CARLOS	160	219	0	379	270	7	0	22	24	27	0	319	4	0	0	0	319	323
5		SAN ANDRÉS VILLA ESCA	22	24	0	46	27	0	0	12	12	0	0	30	0	0	0	0	30	32
6		SAN ANDRÉS VILLA ESCA	27	21	0	48	42	0	0	10	11	10	0	33	0	0	0	0	33	33
7		SAN ANDRÉS VILLA ESCA	12	20	0	32	19	0	0	0	0	0	0	19	0	0	0	0	19	19
8		SAN ANDRÉS VILLA ESCA	23	20	1	44	34	0	0	0	0	0	0	34	0	0	0	0	34	34
9		SAN ANDRÉS VILLA ESCA	0	28	1	29	12	1	0	0	0	0	0	13	0	0	0	0	13	14
10		SAN ANDRÉS VILLA ESCA	0	28	1	29	12	1	0	0	0	0	0	13	0	0	0	0	13	14
11		SACATEPEQUE	402	494	7	899	641	19	18	146	146	120	19	1,049	28	0	0	320	542	1,049
1		ARGONA GUATEMALA	124	186	0	310	199	0	1	23	29	41	0	217	1	0	0	0	217	218
2		CASAS VIEJA	22	24	0	46	26	0	0	12	10	11	0	49	1	0	0	0	49	50
3		JOCOSAHAGUE	18	22	1	41	18	0	0	4	10	0	0	24	0	0	0	0	24	24
4		MESQUILERA MUPAL K'AT	10	20	0	30	20	1	0	0	0	0	0	20	0	0	0	0	20	20
5		MESQUILERA MUPAL K'AT	18	27	0	45	27	0	1	0	0	0	0	27	0	0	0	0	27	27
6		MESQUILERA MUPAL K'AT	14	14	0	28	17	0	1	4	4	0	0	20	0	0	0	0	20	20
7		SAN ANDRÉS MUPAL ALAJU	0	1	0	1	0	0	0	0	0	0	0	1	0	0	0	0	1	1
8		SAN ANDRÉS MUPAL ALAJU	24	28	0	52	41	0	0	19	20	0	0	40	0	0	0	0	40	40
9		SAN ANDRÉS MUPAL ALAJU	27	40	0	67	36	0	1	16	16	0	0	47	0	0	0	0	47	47
10		SAN ANDRÉS MUPAL ALAJU	4	12	0	16	4	1	1	4	1	0	0	10	0	0	0	0	10	10
11		SAN ANDRÉS MUPAL ALAJU	4	12	0	16	4	1	1	4	1	0	0	10	0	0	0	0	10	10
12		SAN ANDRÉS MUPAL ALAJU	17	24	0	41	22	1	1	7	4	0	0	24	0	0	0	0	24	24
13		SAN ANDRÉS MUPAL ALAJU	24	31	0	55	36	0	0	2	2	0	0	38	0	0	0	0	38	38
14		SAN ANDRÉS MUPAL ALAJU	42	42	0	84	44	1	1	17	9	71	0	94	14	0	0	0	94	104
15		SAN ANDRÉS MUPAL ALAJU	4	22	0	26	27	0	0	0	0	0	0	27	0	0	0	0	27	27
16		SAN ANDRÉS MUPAL ALAJU	20	22	0	42	18	0	0	18	18	0	0	36	0	0	0	0	36	36
17		SAN MARCOS	1,024	1,178	16	2,208	1,389	15	47	243	247	243	16	1,531	20	0	0	472	1,708	2,208
1		ATUVA	24	24	0	48	24	0	0	14	14	0	0	38	0	0	0	0	38	38
2		CHARRA	29	41	0	70	33	0	2	16	16	14	0	69	0	0	0	0	69	69
3		COMANCILLO	87	89	0	176	149	0	0	6	10	18	0	173	17	0	0	0	173	174
4		CONCEPCION TUPAÑA	141	143	0	284	224	10	16	26	30	17	0	217	24	0	0	0	217	217
5		EL GUETAL	11	26	0	37	14	1	0	14	4	1	0	20	0	0	0	0	20	20
6		EL TAMBOR	27	27	0	54	27	0	0	16	20	14	0	51	1	0	0	0	51	51
7		ESQUILALPAJO COCO	4	13	0	17	11	1	0	0	0	0	0	11	0	0	0	0	11	11
8		ESQUILALPAJO COCO	24	24	0	48	24	0	0	12	12	0	0	36	0	0	0	0	36	36
9		ESQUILALPAJO COCO	16	24	0	40	16	0	0	10	2	14	0	30	0	0	0	0	30	30
10		ESQUILALPAJO COCO	24	27	0	51	19	1	0	7	0	0	0	26	0	0	0	0	26	26
11		ESQUILALPAJO COCO	24	24	0	48	24	0	0	12	12	0	0	36	0	0	0	0	36	36
12		ESQUILALPAJO COCO	24	24	0	48	24	0	0	12	12	0	0	36	0	0	0	0	36	36
13		ESQUILALPAJO COCO	24	24	0	48	24	0	0	12	12	0	0	36	0	0	0	0	36	36
14		ESQUILALPAJO COCO	24	24	0	48	24	0	0	12	12	0	0	36	0	0	0	0	36	36
15		ESQUILALPAJO COCO	24	24	0	48	24	0	0	12	12	0	0	36	0	0	0	0	36	36
16		SAN ANDRÉS LA CHAMPURICO	12	14	0	26	12	0	0	7	7	0	0	20	0	0	0	0	20	20
17		SAN ANDRÉS LA CHAMPURICO	22	24	0	46	22	0	0	2	4	0	0	26	0	0	0	0	26	26
18		SAN ANDRÉS LA CHAMPURICO	27	24	0	51	28	0	0	0	0	1	0	29	0	0	0	0	29	29
19		SAN ANDRÉS LA CHAMPURICO	21	22	0	43	21	1	0	0	0	11	0	32	0	0	0	0	32	

**REGISTRO CENTRAL DE LAS PERSONAS
SEGUIMIENTO TEMÁTICO INSTITUCIONAL 2023
INSCRIPCIONES DE HECHOS Y ACTOS REGISTRALES REALIZADAS
MES REPORTADO: AGOSTO**

D	M	Departamento / Municipio	Sexo				Edad							Tipo						
			Masculino	Femenino	No declarados	Total	Años			Incerteza	Adultos	Terminada Edad... 41 años en adelante	No declarados	Total	Mujer	Niños	Adultos	Madres / Madres	No declarados	Total
							0-5	6-17	18-29											
10		SOLOLA	450	412	18	1,280	479	8	30	188	117	188	19	1,092	188	8	8	28	891	1,242
		CONCEPCIÓN	13	5	0	18	10	0	0	0	0	2	0	18	0	0	0	0	12	18
		PARAJA	14	98	0	112	101	0	1	13	16	24	0	144	22	0	0	0	131	155
		SANTA LUCÍA	24	27	0	51	35	1	1	4	4	4	0	48	4	0	0	0	30	54
		SAN ANDRÉS BERTHAC	7	22	0	29	18	1	0	4	2	4	0	28	4	0	0	0	28	29
		SAN ANDRÉS PALCÓ	14	17	0	31	15	1	0	3	8	4	0	30	4	0	0	0	28	32
		SAN JOSÉ CHECAYÁ	1	0	0	1	1	0	0	0	1	1	0	3	1	0	0	0	3	4
		SAN JUAN LA LAGUNA	4	13	0	17	14	0	0	0	1	1	0	16	4	0	0	0	15	19
		SAN JUAN TÓJUBÁN	90	83	0	173	94	1	1	8	7	10	0	124	13	0	0	1	116	137
		SAN MARCOS LA LAGUNA	5	4	0	9	5	0	0	0	1	1	0	8	0	0	0	0	8	9
		SAN PABLO LA LAGUNA	8	4	0	12	11	0	0	1	1	1	0	14	0	0	0	0	12	16
		SAN PEDRO LA LAGUNA	10	13	0	23	15	0	0	0	0	0	0	15	0	0	0	1	20	23
		SANTA CATARINA PATZÚN	36	48	10	94	51	2	0	11	12	6	0	68	14	0	0	2	60	82
		SANTA CATARINA PALCÓ	2	8	0	10	8	0	0	0	0	0	0	8	0	0	0	0	8	10
		SANTA CLARA LA LAGUNA	7	14	0	21	12	0	0	2	0	0	0	14	0	0	0	1	17	21
		SANTA CRUZ LA LAGUNA	7	8	0	15	12	0	0	2	1	0	0	14	0	0	0	0	14	16
		SANTA LUCÍA CUYLÁN	19	38	0	57	30	1	1	4	8	6	0	47	11	0	0	0	40	57
		SANTA MARÍA VERACRUZ	2	2	0	4	4	0	0	1	1	0	0	6	0	0	0	0	6	8
		SAN RAFAEL ARAJUCA	21	72	1	94	47	0	2	10	4	14	1	74	11	0	0	1	71	104
		SOLOLA	127	188	4	319	188	1	4	20	30	31	4	269	33	0	0	4	239	320
10		QUICHÉ	58	124	16	198	121	29	27	101	100	184	20	1,129	78	0	0	194	1,470	1,724
		CHICHICÁN	15	30	1	46	12	0	0	27	20	30	0	102	0	0	0	0	104	124
		CUYCHIBANANGO	21	39	1	61	31	0	0	19	13	12	0	61	0	0	0	28	64	81
		MELCHIBANANGO	401	401	0	802	471	0	0	40	40	40	0	754	4	0	0	14	762	802
		PAJAL	48	32	1	81	48	4	0	4	14	17	0	74	0	0	0	23	73	94
		PIJOL	7	17	0	24	10	0	0	0	2	2	0	14	0	0	0	4	18	24
		PIJOL	26	42	0	68	34	1	0	13	6	12	1	59	0	0	0	28	61	70
		SAN ANTONIO	13	38	0	51	28	0	0	14	7	6	0	47	0	0	0	0	47	51
		SAN ANTONIO CUYCHIBANANGO	48	44	0	92	42	0	0	17	16	14	0	79	0	0	0	28	100	120
		SAN BERNARDO	12	31	1	44	21	0	0	8	7	3	0	34	0	0	0	0	34	44
		SAN FRANCISCO SACATEVÁN	13	34	0	47	14	1	0	11	16	4	1	46	0	0	0	14	50	61
		SAN JABÓN	3	12	0	15	5	0	0	3	4	2	0	14	0	0	0	0	14	17
		SAN JOSÉ EL SOLO	7	10	1	18	9	0	0	4	2	0	0	15	0	0	0	0	15	18
		SAN JOSÉ LA MAGUANA	41	27	1	69	41	4	0	16	27	18	0	111	0	0	0	40	107	131
		SAN JUAN BUCUTZ	10	10	0	20	10	0	0	0	0	1	0	11	0	0	0	11	22	24
		SAN JUAN BUCUTZ	7	12	0	19	11	0	1	0	2	1	0	14	0	0	0	0	14	19
		SAN MIGUEL TIANÁ	12	18	0	30	18	0	0	0	2	3	0	23	0	0	0	0	23	28
		SAN PABLO CUYCHIBANANGO	17	38	0	55	27	1	0	10	13	7	0	47	11	0	0	4	47	57
		SANTA BARBARA	22	44	0	66	40	4	0	14	4	10	0	61	0	0	0	20	60	81
		SAN DOMINGO CUYCHIBANANGO	22	39	1	62	30	0	0	14	11	1	0	46	0	0	0	14	49	60
		SAN TOBIAS LA LAGUNA	18	27	0	45	24	0	1	10	4	0	0	39	14	0	0	2	29	42
		SOLOLA	3	14	0	17	4	0	0	0	1	0	0	17	0	0	0	0	17	17
10		QUINTANA ROO	44	112	11	167	109	40	16	176	140	134	6	1,040	247	0	0	24	1,211	1,520
		MOCTEZUMA	11	38	4	53	29	0	0	47	34	30	0	140	0	0	0	4	144	163
		SAN ANDRÉS BÉCAL	16	49	0	65	34	1	1	19	11	4	0	63	14	0	0	0	65	80
		SAN BARTOLOMÉ	4	18	0	22	13	0	0	1	2	0	0	16	4	0	0	0	18	22
		SAN CRISTÓBAL TUCUCUTZ	40	39	0	79	46	0	0	17	20	24	0	112	24	0	0	4	79	112
		SAN FRANCISCO EL RÍO	23	47	0	70	37	0	0	22	30	18	0	121	24	0	0	1	87	121
		SANTA LUCÍA LA FERROVIA	47	37	0	84	78	0	0	0	4	6	0	88	12	0	0	0	84	96
		SANTA MARÍA CHICHAN	25	74	2	101	100	7	1	0	12	14	1	132	18	0	0	1	133	152
		TUCUCUTZ	207	322	0	529	327	4	0	49	30	30	1	441	30	0	0	10	344	447
10		SACAPÉ	448	479	18	935	493	14	10	42	141	118	7	821	0	0	0	138	959	1,022
		CABANÁ	8	18	0	26	14	0	1	0	1	4	0	27	0	0	0	0	22	27
		CHIMULÁ	14	22	0	36	12	0	0	0	0	0	0	36	0	0	0	22	34	38
		CHIMULÁ	47	82	4	133	60	4	0	16	26	10	0	107	0	0	0	13	76	127
		CHIMULÁ	9	6	0	15	10	1	0	1	0	0	0	12	0	0	0	0	14	17
		LA JAYON	37	32	0	69	38	0	1	0	2	0	0	69	0	0	0	14	76	89
		LA JAYON	17	24	0	41	14	0	0	12	5	4	0	35	0	0	0	14	25	42
		SAN JORDÉ	4	11	0	15	9	1	0	2	1	0	0	14	0	0	0	0	14	16
		SAN JORDÉ	14	16	0	30	16	0	0	0	1	0	0	17	0	0	0	0	17	20
		TECULUTÁN	34	38	0	72	37	0	0	4	15	21	0	54	0	0	0	0	57	74
		TECULUTÁN	17	30	0	47	24	1	0	4	3	3	0	34	0	0	0	10	21	31
		TECULUTÁN	17	30	0	47	24	1	0	4	3	3	0	34	0	0	0	10	21	31

1  **RENAP**
Lic. Edgar Rolando Balan Hernández
Supervisor de Centro de Costos
Registro Central de las Personas

 **RENAP**
Msc. Luis Raul Hernández Sandoval
Subdirector Administrativo Registral
Registro Central de las Personas
Sede del RENAP, Guatemala, Guatemala

1  **RENAP**
Careh Orfina Guzmán Sagastumir
Registrador Central de las Personas
Registro Central de las Personas
SEDE DE RENAP Guatemala, Guatemala

ANEXO VI

**REGISTRO CENTRAL DE LAS PERSONAS
SEGUIMIENTO TEMÁTICO INSTITUCIONAL 2023
INSCRIPCIONES EXTEMPORÁNEAS DE NACIMIENTO REALIZADAS
MES REPORTADO: AGOSTO**

D	M	Departamento / Municipio	Sexo				Población beneficiada												
			Mujeres	Hombres	No definido	Total	Edad							Juventud 14 a 20 años	Adultos 21 a 60 años	Tercera Edad 61 años en adelante	No definido	Total	
							0	1	2	3	4	5	6 - 12						
República de Guatemala			2,468	2,907	0	5,214	3,387	677	916	194	113	82	186	92	14	23	6	5,214	
1		ALTA VERAPAZ	188	318	0	1,094	798	147	99	28	17	2	23	2	4	2	1,094		
1		CHAHAL	8	8	0	14	12	1	1	0	0	0	0	0	2	4	0	14	
2		CHIC	34	29	0	63	48	8	4	1	0	0	0	0	0	0	0	63	
3		COBAN	47	30	0	97	69	14	8	3	0	2	0	0	1	0	0	97	
4		FRY BARTOLOMÉ DE LAS CASH	16	23	0	41	31	4	3	2	0	0	1	0	0	0	0	41	
5		LAVAGÚN	8	0	0	10	10	0	0	0	0	0	0	0	1	0	0	10	
6		PANZÓ	44	31	0	90	67	14	8	1	3	1	5	0	0	0	0	90	
7		RABINÁ	12	8	0	20	14	2	0	1	0	0	0	0	1	0	0	20	
8		SAN CRISTÓBAL VERAPAZ	4	5	0	11	9	0	1	0	0	0	0	0	1	0	0	11	
9		SAN JUAN CHAMICÓ	14	14	0	28	27	0	1	0	0	0	0	0	0	0	0	28	
10		SAN MIGUEL TUCURÚ	28	29	0	57	47	6	3	1	0	0	0	0	0	0	0	57	
11		SAN PEDRO CARCHÁ	153	153	0	304	304	87	19	12	3	3	6	0	0	0	0	304	
12		SANTA CATALINA LA TIZA	34	32	0	66	48	14	4	0	1	0	0	0	2	1	0	66	
13		SANTA CRUZ VERAPAZ	5	8	0	13	10	0	3	1	0	0	0	0	0	0	0	13	
14		SANTA MARÍA CAYAHUÁN	77	68	0	125	85	25	4	4	3	1	3	0	0	0	0	125	
15		SENHÚ	52	45	0	97	68	20	3	2	1	0	1	1	0	1	0	97	
16		TACÓN	4	8	0	14	9	0	0	0	1	0	3	1	0	0	0	14	
17		TAMAHÚ	2	2	0	4	4	0	0	0	0	0	0	0	0	0	0	4	
1		BAJA VERAPAZ	34	41	0	75	59	4	4	1	0	0	2	0	1	2	0	75	
1		CUBULCO	5	8	0	13	13	0	0	0	0	0	0	0	0	0	0	13	
2		GRAMADOS	8	1	0	9	1	0	0	0	0	0	0	0	0	0	0	9	
3		PURULHA	28	30	0	58	40	4	4	1	0	0	0	3	1	0	0	58	
4		TABMAL	0	1	0	1	1	0	0	0	0	0	0	0	0	0	0	1	
5		SALAMA	3	1	0	4	3	0	1	0	0	0	0	0	0	0	0	4	
6		SAN JERÓNIMO	0	0	0	0	0	0	0	0	0	0	0	0	0	0	0	0	
7		SAN MIGUEL CHICAU	0	0	0	0	0	0	0	0	0	0	0	0	0	0	0	0	
8		SANTA CRUZ EL CHOL	1	0	0	1	1	0	0	0	0	0	0	0	0	0	0	1	
1		CHIMALTÁN	48	30	0	78	40	18	8	4	2	1	5	3	0	0	0	78	
1		ACATNANGO	1	1	0	2	1	0	0	1	0	0	0	0	0	0	0	2	
2		CHIMALTÁN	2	2	0	4	4	1	0	1	0	0	1	0	0	0	0	4	
3		EL TAJAM	1	3	0	4	3	1	0	0	0	0	0	0	0	0	0	4	
4		PARRAMOTE	1	1	0	2	2	0	0	0	0	0	0	0	0	0	0	2	
5		PATZÚN	0	1	0	1	1	0	0	0	0	0	0	0	0	0	0	1	
6		PATZÚN	4	4	0	8	7	3	2	1	0	0	1	2	0	0	0	8	
7		POCHUTA	2	0	0	2	1	1	0	0	0	0	0	0	0	0	0	2	
8		SAN ANDRÉS TZAP	1	0	0	1	1	0	0	0	0	0	0	0	0	0	0	1	
9		SAN JOSÉ POAQUE	1	1	0	2	0	1	1	0	0	0	0	0	0	0	0	2	
10		SAN JUAN COMALAPA	2	3	0	5	0	0	2	0	0	0	0	0	2	0	0	5	
11		SAN MARTÍN JÓSEP	4	3	0	7	4	2	1	0	1	1	2	1	0	0	0	7	
12		SAN PEDRO VERECAYÁ	2	5	0	7	4	1	0	0	0	0	0	0	0	0	0	7	
13		SANTA APOLONIA	2	3	0	5	4	1	0	0	1	0	0	0	0	0	0	5	
14		SANTA CRUZ BALANYÁ	0	0	0	0	0	0	0	0	0	0	0	0	0	0	0	0	
15		TICPÁN GUATEMALA	12	14	0	26	19	3	1	1	0	0	0	2	2	0	0	26	
16		ZARAGOZA	0	2	0	2	0	0	1	0	0	0	1	0	0	0	0	2	
1		CHQUIMULA	47	77	0	124	119	14	4	4	1	2	1	4	1	0	0	124	
1		CAMOTÁN	10	14	0	24	21	0	1	1	0	0	1	0	0	0	0	24	
2		CHQUIMULA	11	20	0	31	25	4	2	0	0	0	0	0	0	0	0	31	
3		CONCEPCIÓN LAS MINAS	1	3	0	4	0	0	0	0	0	0	0	0	1	0	0	4	
4		ESQUIPULÁ	7	10	0	17	12	2	1	1	0	0	1	0	0	0	0	17	
5		IPALÁ	4	1	0	5	2	1	0	0	1	1	0	0	0	0	0	5	
6		JOCOTÁN	30	24	0	54	43	4	0	3	0	1	0	2	0	0	0	54	
7		OLCIPÁ	2	3	0	5	5	0	0	0	0	0	0	0	0	0	0	5	
8		GUZALUPULÉ	0	0	0	0	0	0	0	0	0	0	0	0	0	0	0	0	
9		SAN JACINTO	0	0	0	0	0	0	0	0	0	0	0	0	0	0	0	0	
10		SAN JOSÉ LA ARADA	0	0	0	0	0	0	0	0	0	0	0	0	0	0	0	0	
11		SAN JUAN SEMTA	0	0	0	0	0	1	0	1	0	0	0	0	0	0	0	0	
1		EL PROGRESO	8	7	0	15	8	3	0	2	0	0	0	0	0	0	0	15	
1		EL JICARO	1	1	0	2	1	1	0	0	0	0	0	0	0	0	0	2	
2		GUAYTARÍA	0	0	0	0	0	0	0	0	0	0	0	0	0	0	0	0	
3		MORAZÁN	1	0	0	1	1	0	0	0	0	0	0	0	0	0	0	1	
4		SAN AGUSTÍN ACASAGUATLÁN	2	3	0	5	4	0	0	1	0	0	0	0	0	0	0	5	
5		SAN ANTONIO LA PAZ	0	2	0	2	1	0	0	1	0	0	0	0	0	0	0	2	
6		SAN CRISTÓBAL ACASAGUATLÁN	1	1	0	2	1	1	0	0	0	0	0	0	0	0	0	2	
7		SAHAGÚN	0	0	0	0	0	0	0	0	0	0	0	0	0	0	0	0	
8		SANGRE	0	0	0	0	0	0	0	0	0	0	0	0	0	0	0	0	
1		ESCUINTLA	20	0	0	20	0	0	0	0	0	0	0	0	0	0	0	20	
1		ESCUINTLA	20	18	0	38	19	4	5	1	2	0	3	0	1	0	0	38	
2		GUANAGAZAPA	0	3	0	3	2	0	1	0	0	0	0	0	0	0	0	3	
3		ITAPÁ	1	1	0	2	2	0	0	0	0	0	0	0	0	0	0	2	
4		LA DEHOCRAJÁ	7	0	0	7	5	1	0	1	0	0	0	0	0	0	0	7	
5		LA GOMERA	0	4	0	4	4	0	0	1	0	0	1	0	0	0	0	4	
6		MARAGUA	6	4	0	9	6	0	1	0	0	0	0	0	0	0	0	9	
7		NEVA CONCEPCIÓN	6	3	0	11	9	0	0	0	0	0	1	0	0	0	0	11	
8		PALÍN	7	3	0	10	9	0	1	0	0	0	0	0	2	0	0	10	
9		PUESTO SAN JOSÉ	11	6	0	17	9	4	3	3	0	0	1	0	0	0	0	17	
10		SAN VICENTE PACAPÁ	2	2	0	4	4	0	0	0	0	0	0	0	0	0	0	4	
11		SANTA LUCÍA COTZUMALGUAPA	18	17	0	35	13	3	4	4	1	2	0	1	1	0	0	35	
12		SPACRÉ	3	0	0	3	2	0	0	0	0	0	1	0	0	0	0	3	
13		SIGUALÁ	1	1	0	2	2	0	0	0	0	0	0	0	0	0	0	2	
14		TQUIGTÉ	0	0	0	0	0	0	0	0	0	0	1	1	0	0	0	0	

Handwritten signatures and initials in blue ink at the bottom left of the page.

**REGISTRO CENTRAL DE LAS PERSONAS
SEGUIMIENTO TEMÁTICO INSTITUCIONAL 2023
INSCRIPCIONES EXTEMPORÁNEAS DE NACIMIENTO REALIZADAS
MES REPORTADO: AGOSTO**

Población beneficiada


D	M	Departamento / municipio	Sexo				Edad													
			Mujeres	Hombres	No definido	Total	Años									Juventud 14 a 20 años	Adultos 21 a 30 años	Tercera Edad 61 años en adelante	No definido	Total
							0	1	2	3	4	5	6-12							
22		PETEN	139	100	0	239	129	30	14	9	10	3	23	12	3	1	0	0	239	
	1	DOLORES	8	3	0	11	8	2	0	0	1	0	0	0	0	0	0	0	11	
	2	EL CAYAL	0	0	0	0	0	0	0	0	0	0	0	0	0	0	0	0	0	
	3	FLORES	1	4	0	5	4	0	1	0	0	0	0	0	0	0	0	0	5	
	4	LA LIBERTAD	24	18	0	42	21	9	2	2	3	0	3	2	0	0	0	0	42	
	5	LAS CRUCES	8	8	0	16	11	1	1	1	1	0	0	1	0	0	0	0	16	
	6	MÉLCHOR DE MÉNCHON	2	2	0	4	1	1	1	0	0	0	1	0	0	0	0	0	4	
	7	POPTÓN	14	13	0	27	22	3	2	0	0	0	0	0	0	0	0	0	27	
	8	SAN ANDRÉS	4	3	0	7	2	1	0	2	0	1	3	0	0	0	0	0	7	
	9	SAN BENTO	7	1	0	8	3	1	0	0	1	0	0	3	0	0	0	0	8	
	10	SAN FRANCISCO	1	1	0	2	1	0	0	0	0	1	0	0	0	0	0	0	2	
	11	SAN JOSÉ	0	0	0	0	0	0	0	0	0	0	0	0	0	0	0	0	0	
	12	SAN LUIS	18	23	0	41	24	3	4	3	1	0	3	0	0	1	0	0	41	
	13	SANTA ANA	3	1	0	4	3	1	0	0	0	0	0	0	0	0	0	0	4	
	14	SAYACHÉ	20	30	0	50	23	4	3	1	3	1	12	4	0	0	0	0	50	
18		QUETZALTENANGO	72	68	0	140	94	19	8	8	3	3	8	2	0	1	0	140		
	1	ALMOLONGA	2	0	0	2	1	0	0	0	0	0	0	1	0	0	0	0	2	
	2	CABECÁN	1	1	0	2	2	0	0	0	0	0	0	0	0	0	0	0	2	
	3	CAJOLA	0	1	0	1	1	0	0	0	0	0	0	0	0	0	0	0	1	
	4	CAVEL	3	1	0	4	2	2	0	0	0	0	0	0	0	0	0	0	4	
	5	COATEPEQUE	24	17	0	41	22	9	8	3	0	0	2	0	0	0	0	0	41	
	6	COLOMA	5	5	0	10	4	1	1	1	0	0	0	0	0	1	0	0	10	
	7	CONCEPCIÓN CHIGUICHUAPA	1	2	0	3	2	0	1	0	0	0	0	0	0	0	0	0	3	
	8	EL PALMAR	2	4	0	6	4	1	0	0	1	0	2	0	0	0	0	0	6	
	9	FLORES COSTA-CUCA	1	0	0	1	0	0	0	0	0	0	0	1	0	0	0	0	1	
	10	GÉNOVA	4	2	0	6	4	0	0	0	0	0	0	0	0	0	0	0	6	
	11	HUEHUE	0	0	0	0	0	0	0	0	0	0	0	0	0	0	0	0	0	
	12	LA ESPERANZA	1	0	0	1	0	0	0	0	0	0	1	0	0	0	0	0	1	
	13	QUITEPEQUE	3	4	0	7	3	1	0	0	0	0	2	1	0	0	0	0	7	
	14	QUINTALCÓ	3	4	0	7	4	0	0	1	0	0	0	0	0	0	0	0	7	
	15	PALESTINA DE LOS ALPES	2	0	0	2	2	0	0	0	0	0	0	0	0	0	0	0	2	
	16	QUETZALTENANGO	20	13	0	33	27	2	0	0	0	3	1	0	0	0	0	0	33	
	17	SALCAJÁ	0	4	0	4	3	0	1	0	0	0	0	0	0	0	0	0	4	
	18	SAN CARLOS BAJA	0	0	0	0	0	0	0	0	0	0	0	0	0	0	0	0	0	
	19	SAN FRANCISCO LA UNIÓN	1	1	0	2	1	1	0	0	0	0	0	0	0	0	0	0	2	
	20	SAN MARTÍN SACATEPEQUE	3	1	0	4	3	0	0	0	1	0	0	0	0	0	0	0	4	
	21	SAN MARTÍN	0	0	0	0	0	0	0	0	0	0	0	0	0	0	0	0	0	
	22	SAN MIGUEL SOCLÁ	0	0	0	0	0	0	0	0	0	0	0	0	0	0	0	0	0	
	23	SIBULÁ	0	0	0	0	0	0	0	0	0	0	0	0	0	0	0	0	0	
	24	ZUNIL	1	2	0	3	1	2	0	0	0	0	0	0	0	0	0	0	3	
24		QUICHÉ	218	247	0	465	404	19	27	20	8	7	18	4	2	2	0	465		
	1	CAMELLA	4	2	0	6	4	1	0	0	0	0	0	1	0	0	0	0	6	
	2	CHAJÉ	13	18	0	31	23	3	1	1	1	1	0	0	0	0	0	0	31	
	3	CHICAMÁN	10	12	0	22	20	2	1	0	0	0	0	0	0	0	0	0	22	
	4	CHICHÉ	6	6	0	12	7	3	0	1	0	1	0	0	0	0	0	0	12	
	5	CHICHICATEENANGO	96	47	0	143	80	12	3	1	0	1	2	0	0	1	0	0	143	
	6	CHIMIQUE	2	4	0	6	4	0	0	0	0	0	0	0	0	0	0	0	6	
	7	CLUNÉN	5	2	0	7	4	0	0	0	0	0	1	0	0	0	0	0	7	
	8	ECÁN	82	44	0	126	68	10	7	4	2	3	9	2	0	1	0	0	126	
	9	GYABAJ	6	11	0	17	17	0	1	1	0	0	0	0	0	0	0	0	17	
	10	HABAJ	12	13	0	25	14	4	1	1	0	0	0	0	0	0	0	0	25	
	11	MACHALÁN	1	1	0	2	2	0	0	0	0	0	0	0	0	0	0	0	2	
	12	MATE	1	3	0	4	2	1	0	1	0	0	0	0	0	0	0	0	4	
	13	SACAPULÁN	35	33	0	68	32	11	1	2	1	0	0	1	0	0	0	0	68	
	14	SAN ANDRÉS SACABAJÁ	0	0	0	0	0	0	0	0	0	0	0	0	0	0	0	0	0	
	15	SAN ANTONIO JOYENANGO	4	6	0	10	8	2	0	0	0	0	0	0	0	0	0	0	10	
	16	SAN BARTOLOMÉ JOYENANGO	0	0	0	0	0	0	0	0	0	0	0	0	0	0	0	0	0	
	17	SAN JAVIER COTZAL	10	6	0	16	12	3	1	0	0	0	0	0	0	0	0	0	16	
	18	SAN PEDRO JOYOPILÁN	18	7	0	25	14	5	0	1	0	0	0	0	0	0	0	0	25	
	19	SANTA CRUZ DEL QUICHÉ	19	13	0	32	19	3	8	3	0	0	1	1	0	0	0	0	32	
	20	USANTÁN	38	42	0	80	54	12	4	2	1	1	1	0	0	0	0	0	80	
	21	ZACULÁN	4	2	0	6	4	0	0	0	0	0	0	0	0	0	0	0	6	
19		RETALHÉN	22	25	0	47	28	3	4	3	1	1	3	1	0	1	0	0	47	
	1	CHAMPICÓN	7	3	0	10	3	1	2	1	0	1	3	1	0	0	0	0	10	
	2	EL ASHTAL	1	2	0	3	1	1	0	0	0	0	0	0	0	1	0	0	3	
	3	NUYO SAN CARLOS	2	0	0	2	2	0	0	0	0	0	0	0	0	0	0	0	2	
	4	RETALHÉN	5	7	0	12	6	3	1	2	0	0	0	0	0	0	0	0	12	
	5	SAN ANDRÉS VILLA ZECA	1	4	0	5	4	0	0	0	1	0	0	0	0	0	0	0	5	
	6	SAN FELIX RETALHÉN	4	3	0	7	7	0	0	0	0	0	0	0	0	0	0	0	7	
	7	SAN MARTÍN ZAPOTITLÁN	0	3	0	3	3	0	0	0	0	0	0	0	0	0	0	0	3	
	8	SAN SEBASTIÁN	2	0	0	2	2	0	0	0	0	0	0	0	0	0	0	0	2	
	9	SANTA CRUZ MILUÁ	0	1	0	1	0	0	1	0	0	0	0	0	0	0	0	0	1	



**REGISTRO CENTRAL DE LAS PERSONAS
SEGUIMIENTO TEMÁTICO INSTITUCIONAL 2023
INSCRIPCIONES EXTEMPORÁNEAS DE NACIMIENTO REALIZADAS
MES REPORTADO: AGOSTO**

D	M	Departamento / municipio	Sexo				Población beneficiada												
			Mujeres	Hombres	No definido	Total	Edad										No definido	Total	
							0	1	2	3	4	5	6-13	14 a 30 años	31 a 40 años	41 años en adelante			
01		MICHITÉPEQUEZ	72	76	0	148	86	23	12	7	8	9	3	0	1	3	0	0	148
	1	CHICACAO	14	13	0	27	16	5	1	1	2	0	2	0	0	0	0	0	27
	2	EL CORTESANO	4	2	0	6	7	1	0	0	0	0	0	0	0	0	0	0	6
	3	MAZATENANGO	17	15	0	32	18	3	3	3	1	0	0	0	1	0	0	32	
	4	PATULUL	7	7	0	14	7	1	2	0	3	2	0	0	0	0	0	14	
	5	PURULLO NUEVO	0	3	0	3	0	1	1	0	0	0	0	0	0	0	0	3	
	6	RÍO BRAVO	2	1	0	3	1	0	2	0	0	0	0	0	0	0	0	3	
	7	SANAYAC	1	0	0	1	1	0	0	0	0	0	0	0	0	0	0	1	
	8	SAN ANTONIO SUCHITEPEQUEZ	8	9	0	17	14	1	0	2	0	0	0	0	0	0	0	17	
	9	SAN BERNARDO	0	3	0	3	1	1	0	0	0	0	0	0	0	0	0	3	
	10	SAN FRANCISCO JAPOTEHLÁN	2	4	0	6	2	3	1	0	0	0	0	0	0	0	0	6	
	11	SAN DABRIL	1	2	0	3	2	1	0	0	0	0	0	0	0	0	0	3	
	12	SAN JOSÉ EL DOLDO	1	1	0	2	0	1	0	0	0	0	0	0	0	1	0	2	
	13	SAN JOSÉ LA MAGUINA	3	6	0	9	4	0	1	0	1	1	0	0	1	1	0	9	
	14	SAN JUAN BAUTISTA	0	3	0	3	1	0	1	0	1	0	0	0	0	0	0	3	
	15	SAN LUDOVICO	1	0	0	1	1	0	0	0	0	0	0	0	0	0	0	1	
	16	SAN MIGUEL PANÁN	2	0	0	2	1	1	0	0	0	0	0	0	0	0	0	2	
	17	SAN PABLO JOCOPLAT	3	1	0	4	3	0	0	0	0	0	1	0	0	0	0	4	
	18	SANTA BARBARA	4	5	0	9	6	1	1	1	0	0	0	0	0	0	0	9	
	19	SANTO DOMINGO SUCHITEPEQUEZ	0	2	0	2	1	0	0	0	0	1	0	0	0	0	0	2	
	20	SANTO TOMÁS LA UNIÓN	0	0	0	0	0	0	0	0	0	0	0	0	0	0	0	0	
	21	UNIBO	0	1	0	1	0	1	0	0	0	0	0	0	0	0	0	1	
02		TOTONICAPÁN	120	107	0	227	164	39	10	12	6	7	3	0	3	0	0	227	
	1	NOVOTEPEHANGO	42	26	0	68	31	7	3	3	1	0	0	0	0	1	0	68	
	2	SAN ANDRÉS RECUL	0	3	0	3	0	0	0	0	0	0	0	0	0	0	0	3	
	3	SAN BARTOLO	0	0	0	0	0	0	0	0	0	0	0	0	0	0	0	0	
	4	SAN CRISTÓBAL TONICAPÁN	4	7	0	11	7	0	0	2	0	1	1	0	0	0	0	11	
	5	SAN FRANCISCO EL ALTO	6	1	0	7	6	3	0	0	0	0	0	0	0	0	0	7	
	6	SANTA LUCÍA LA REFORMA	13	10	0	23	20	4	2	2	0	0	0	0	0	0	0	23	
	7	SANTA MARÍA CHIGUIMULA	25	22	0	47	26	6	3	2	4	1	1	0	0	1	0	47	
	8	TONICAPÁN	28	30	0	58	47	7	3	1	1	0	0	0	0	0	0	58	
03		TZUCARÁ	32	44	0	76	33	10	3	2	2	1	1	0	2	1	0	76	
	1	CABAÑAS	1	4	0	5	3	2	0	0	0	0	0	0	0	0	0	5	
	2	ETANUSILA	0	1	0	1	1	0	0	0	0	0	0	0	0	0	0	1	
	3	GUALÁN	7	10	0	17	13	1	1	1	1	0	0	0	0	0	0	17	
	4	HAUTÉ	1	3	0	4	4	0	0	0	0	0	0	0	0	0	0	4	
	5	LA UNIÓN	3	4	0	7	6	0	0	0	0	0	0	0	0	0	0	7	
	6	RÍO HONDO	1	1	0	2	1	1	0	0	0	0	0	0	0	0	0	2	
	7	SAN DEGO	0	1	0	1	1	0	0	0	0	0	0	0	0	0	0	1	
	8	SAN JORGE	3	0	0	3	0	0	2	0	0	0	0	0	0	0	0	3	
	9	TEGULUTÁN	1	0	0	1	1	0	0	0	0	0	0	0	0	0	0	1	
	10	USUALTÁN	6	2	0	7	5	2	1	0	1	0	0	0	0	0	0	7	
	11	TZUCARÁ	11	16	0	27	18	4	1	1	1	1	1	0	0	0	0	27	


RENAP
 Lic. Edgar Ricardo Belán Hernández
 Supervisor de Centro de Costos
 Registro Central de las Personas


RENAP
 Msc. Luis Raúl Hernández Sandoval
 Subdirector Administrativo Registral
 Registro Central de las Personas
 Sede del RENAP, Guatemala, Guatemala


RENAP
 Karen Wilma Guzmán Sagastume
 Registrador Central de las Personas
 Registro Central de las Personas
 FEDE DEL RENAP, Guatemala, Guatemala

Firma y sello de la máxima autoridad de la dependencia

ANEXO VII

**REGISTRO CENTRAL DE LAS PERSONAS
 CERTIFICACIONES DE NICHOS Y ACTOS REGISTRALES EMITIDAS
 DISGLOSE POR PAÍS, DEPARTAMENTO Y MUNICIPIO
 AÑO 2022**

P	C	M	País/Departamento / Municipio	Enero	Febrero	Marzo	Abril	Mayo	Junio	Julio	Agosto	Septiembre	Octubre	Noviembre	Diciembre	Total
			Total General	367,481	363,649	415,842	386,116	443,319	437,126	446,202	381,193	381,193	0	0	0	3,542,743
1			CANADA	0	0	0	0	0	0	16	7	0	0	0	0	23
2			ESTADOS UNIDOS	32	21	26	28	27	24	20	27	0	0	0	0	207
3			FRANCIA	0	0	0	0	0	0	0	7	0	0	0	0	7
4			ITALIA	0	0	0	0	0	0	0	0	0	0	0	0	0
5			OTROS PAISES DE AMERICA	6,721	6,089	7,024	6,868	7,633	7,299	4,376	7,629	0	0	0	0	68,826
			Alaska, Georgia	281	217	324	375	416	277	426	324	0	0	0	0	2,466
			Arizona, Alaska	279	477	430	377	156	167	237	307	0	0	0	0	2,486
			Caracas, Colombia	126	136	117	76	87	76	83	114	0	0	0	0	711
			Houston, Texas	291	380	461	446	366	411	417	417	0	0	0	0	3,019
			Dallas, Texas	77	171	321	303	435	340	330	440	0	0	0	0	2,422
			Los Angeles	1,264	1,460	1,247	1,404	1,261	1,014	1,264	1,480	0	0	0	0	10,429
			Memphis	1,079	1,039	1,164	1,275	1,420	1,176	925	1,817	0	0	0	0	11,742
			Miami, Florida	436	370	434	376	391	326	336	371	0	0	0	0	3,087
			San Jose, Costa Rica	462	478	523	586	581	705	648	780	0	0	0	0	4,793
			Guatemala	371	127	127	140	76	175	226	497	0	0	0	0	2,116
			Paraguay, Atlanta	312	295	302	380	236	161	238	238	0	0	0	0	2,328
			Philadelphia, Pennsylvania	784	762	833	747	466	422	336	366	0	0	0	0	4,879
			San Francisco, California	281	347	324	247	381	389	316	401	0	0	0	0	2,647
			Washington	1,011	947	1,037	200	171	114	114	100	0	0	0	0	11,440
			Seattle, Washington	279	259	348	300	326	229	178	107	0	0	0	0	2,021
			Sanchez, Estado de Baja	399	454	544	459	564	487	614	428	0	0	0	0	4,499
			Comunidad General de Guatemala en Colombia, D.R.	0	0	0	0	0	0	0	0	0	0	0	0	19
			San Bernardino, California	448	372	466	387	316	318	328	406	0	0	0	0	3,026
6			REPUBLICA DE GUATEMALA	241,221	416,538	446,272	386,096	363,481	329,462	349,481	271,214	0	0	0	0	3,187,204
1			San Vicente	30,022	31,784	31,511	31,051	31,224	31,224	31,224	31,224	0	0	0	0	156,279
2			Chetumal	1,485	1,777	1,647	200	1,280	489	211	438	0	0	0	0	8,679
3			Cholul	661	1,127	1,544	1,338	1,003	1,437	2,129	1,129	0	0	0	0	12,806
4			Cobden	1,407	2,703	2,198	1,228	2,108	3,083	4,292	4,836	0	0	0	0	32,346
5			Rio Belknap de San Cristobal	4,522	3,447	2,763	1,847	2,020	3,144	1,934	1,729	0	0	0	0	30,422
6			San Juan	2,107	2,059	1,940	1,120	643	700	1,014	127	0	0	0	0	10,907
7			Parola	1,040	1,149	965	479	1,212	856	3,836	478	0	0	0	0	9,836
8			San Juan	1,122	1,076	1,044	737	1,000	1,088	1,483	1,322	0	0	0	0	8,284
9			San Cristobal Verapaz	1,222	1,023	1,073	737	1,487	1,503	1,682	1,920	0	0	0	0	11,418
10			San Juan Chetumal	2,000	2,126	1,702	1,228	1,220	1,449	1,028	1,203	0	0	0	0	12,421
11			San Juan Totonicapán	2,082	2,181	1,806	760	278	447	397	0	0	0	0	0	9,376
12			San Pedro Carcha	3,679	3,733	2,977	1,741	2,287	1,874	2,546	3,044	0	0	0	0	22,428
13			Sanja Comalapa Totona	1,173	1,203	1,426	487	628	927	1,084	1,111	0	0	0	0	4,588
14			Sanja Guaymas	1,285	1,284	1,247	840	780	770	816	720	0	0	0	0	7,719
15			Sanja Vista Cobden	1,039	1,128	1,128	816	606	601	1,149	701	0	0	0	0	7,267
16			Sanja	1,782	1,476	1,482	866	748	670	741	482	0	0	0	0	9,178
17			Tactic	174	99	430	230	1,223	709	824	389	0	0	0	0	4,480
18			Tampala	1,148	1,027	1,028	470	320	401	420	371	0	0	0	0	6,276
19			San Vicente	10,819	10,844	10,880	10,487	11,181	10,927	10,240	7,247	0	0	0	0	46,478
1			Cobden	1,644	2,079	1,647	640	1,034	1,044	736	1,206	0	0	0	0	10,922
2			Guatemala	397	574	585	367	286	203	303	229	0	0	0	0	2,019
3			Kuchuk	444	430	471	389	1,024	700	675	492	0	0	0	0	3,870
4			Parola	1,647	2,066	1,801	837	1,214	944	1,409	1,229	0	0	0	0	11,344
5			Tactic	2,188	2,224	2,082	870	1,079	1,983	1,037	2,126	0	0	0	0	13,821
6			San Vicente	3,432	3,163	2,877	1,876	307	420	347	407	0	0	0	0	18,797
7			San Juan Chetumal	470	527	484	363	472	769	326	477	0	0	0	0	4,794
8			Sanja Vista Cobden	1,027	738	576	322	373	220	276	468	0	0	0	0	5,426
9			Chimulapán	27,474	24,968	28,880	23,286	23,886	21,781	21,421	16,872	0	0	0	0	147,360
1			Chimulapán	1,029	742	380	441	490	421	491	491	0	0	0	0	4,483
2			Chimulapán	4,320	4,375	4,328	2,440	2,820	2,484	3,344	3,647	0	0	0	0	39,089
3			Sanja	2,880	2,779	1,250	760	961	931	931	947	0	0	0	0	9,920
4			Parola	893	840	771	547	546	822	542	471	0	0	0	0	5,463
5			Parola	1,180	1,034	743	443	426	524	504	567	0	0	0	0	5,479
6			Parola	1,288	1,120	1,041	547	1,140	709	1,244	798	0	0	0	0	8,114
7			Parola	2,349	2,622	1,484	1,274	770	289	389	274	0	0	0	0	8,760
8			San Juan Chetumal	421	366	326	140	481	346	482	674	0	0	0	0	3,624
9			San Juan Chetumal	1,202	1,026	914	468	591	426	1,427	1,074	0	0	0	0	5,796
10			San Juan Chetumal	1,429	1,026	720	319	622	422	784	1,020	0	0	0	0	7,280
11			San Juan Chetumal	2,245	2,748	1,772	1,128	1,143	2,110	1,242	1,388	0	0	0	0	10,827
12			San Juan Chetumal	837	871	820	222	222	222	222	222	0	0	0	0	10,827
13			Sanja Vista Cobden	389	428	314	199	389	389	389	389	0	0	0	0	3,281
14			Sanja Vista Cobden	2,264	2,714	2,246	1,448	177	182	188	222	0	0	0	0	10,827
15			Sanja Vista Cobden	893	1,048	660	337	1,020	1,477	1,267	2,267	0	0	0	0	10,208
16			Tactic	1,201	1,026	780	482	473	526	612	526	0	0	0	0	5,823
17			Chimulapán	14,922	14,748	14,712	14,128	14,128	13,921	13,921	10,872	0	0	0	0	60,360
1			Chimulapán	2,116	2,047	1,834	973	965	965	824	1,020	0	0	0	0	11,114
2			Chimulapán	4,014	2,779	4,200	1,816	2,220	2,242	1,826	2,027	0	0	0	0	30,420
3			Chimulapán La Misma	619	368	439	274	480	304	476	307	0	0	0	0	2,787
4			Chimulapán	1,364	1,448	1,448	626	1,041	1,041	648	1,076	0	0	0	0	9,124
5			Chimulapán	965	912	1,128	484	602	522	424	482	0	0	0	0	4,282
6			Chimulapán	1,321	1,126	1,020	517	744	449	1,020	701	0	0	0	0	4,491
7			Chimulapán	766	1,475	1,027	257	449	473	243	406	0	0	0	0	4,614

**REGISTRO CENTRAL DE LAS PERSONAS
 CERTIFICACIONES DE HECHOS Y ACTOS REGISTRALES EMITIDAS
 DESGLOSE POR PAIS, DEPARTAMENTO Y MUNICIPIO
 AÑO 2022**

P	D	M	País/Departamento / Municipio	Enero	Febrero	Marzo	Abril	Mayo	Junio	Julio	Agosto	Septiembre	Octubre	Noviembre	Diciembre	Total
1			Guatemala	35,819	35,123	37,448	35,940	33,152	35,472	33,293	35,828	0	0	0	0	354,222
			Amatitlan	4,214	3,787	4,917	2,247	3,273	3,228	2,173	2,133	0	0	0	0	24,911
			Chimela	2,899	2,350	2,295	1,215	1,810	1,770	1,857	1,609	0	0	0	0	14,911
			Chimela Vieja	94	44	49	29	27	29	262	308	0	0	0	0	3,432
			Chimela Nueva	1,463	1,279	1,227	756	414	479	739	886	0	0	0	0	4,480
			Guatemala	22,844	44,219	44,799	28,792	30,712	36,487	34,542	32,204	0	0	0	0	323,793
			Itza	2,775	2,380	2,271	1,287	2,029	1,861	2,113	2,207	0	0	0	0	17,172
			Itzamal	2,274	1,436	1,360	489	1,571	891	1,885	1,277	0	0	0	0	10,149
			San José del Valle	2,817	1,936	1,856	1,209	50	429	416	444	0	0	0	0	7,443
			San José Peten	756	897	894	602	2,134	2,221	2,079	2,239	0	0	0	0	17,802
			San Juan Sacatehquez	3,361	2,636	2,429	1,222	2,637	2,419	2,247	2,448	0	0	0	0	20,224
			San Yaxec Peten	2,245	2,719	3,429	2,246	1,789	1,974	1,844	1,893	0	0	0	0	20,727
			San Pedro Apostol	639	479	588	370	401	497	717	1,244	0	0	0	0	3,490
			San Pedro Sacatehquez	2,099	1,886	1,787	942	1,131	1,643	1,440	1,777	0	0	0	0	10,982
			San Remundo	1,702	2,142	1,610	1,120	1,322	1,824	1,144	1,303	0	0	0	0	11,949
			Sanja Culucma Peten	2,086	2,544	1,229	1,788	1,288	1,286	1,249	1,819	0	0	0	0	12,627
			San Carlos	4,122	2,754	2,264	1,477	1,723	2,299	1,413	1,794	0	0	0	0	14,478
			San Juan	6,922	7,092	7,322	5,712	6,984	6,527	6,172	6,824	0	0	0	0	37,064
			El Salvador	34,712	37,648	38,136	33,646	36,182	35,270	38,273	37,263	0	0	0	0	342,967
			Acajutlan	1,192	1,754	1,542	877	1,216	1,774	1,178	1,492	0	0	0	0	11,279
			Chalchuapen	2,440	2,760	2,528	1,428	1,213	1,244	1,480	1,448	0	0	0	0	14,111
			Comacagua	1,817	1,847	2,262	947	860	987	874	814	0	0	0	0	9,732
			Comacagua Nueva	729	481	528	477	519	1,444	471	842	0	0	0	0	4,276
			Cusahuatlan	993	482	577	397	519	544	529	1,475	0	0	0	0	4,279
			El Estero	1,922	2,182	2,225	1,426	2,168	2,229	2,899	3,078	0	0	0	0	18,121
			El Estero Viejo	6,927	3,344	3,118	2,120	919	896	1,020	1,289	0	0	0	0	16,608
			La Libertad	1,474	1,292	1,262	826	1,228	1,220	1,269	1,204	0	0	0	0	12,462
			La Libertad Vieja	1,871	2,223	1,870	1,411	1,229	924	1,242	1,073	0	0	0	0	11,241
			Medio Occidente	1,141	1,129	1,129	782	814	896	582	1,020	0	0	0	0	7,739
			San Antonio	866	781	974	584	653	783	1,242	0	0	0	0	0	4,159
			San Antonio Viejo	1,145	1,420	1,229	719	282	183	1,176	2,242	0	0	0	0	7,739
			San Antonio Nuevo	740	381	251	190	488	472	1,288	1,242	0	0	0	0	5,877
			San Diego	720	948	134	471	322	329	321	441	0	0	0	0	4,292
			San Esteban	424	417	417	324	747	677	749	1,222	0	0	0	0	3,449
			San Juan	1,216	1,000	1,229	494	479	493	746	795	0	0	0	0	7,223
			San Juan Viejo	344	491	424	740	494	403	1,028	1,269	0	0	0	0	7,421
			San Mateo	1,184	1,211	1,481	894	817	827	441	1,229	0	0	0	0	6,848
			San Miguel	1,047	1,227	1,080	712	429	489	913	913	0	0	0	0	7,011
			San Pedro	1,022	1,111	848	148	1,212	948	1,188	0	0	0	0	0	6,402
			San Pedro Viejo	1,212	1,020	1,124	944	779	444	719	1,184	0	0	0	0	7,473
			San Rafael	610	626	740	414	322	447	444	607	0	0	0	0	4,447
			San Rafael Viejo	366	449	481	294	362	289	380	354	0	0	0	0	2,878
			San Salvador	727	704	807	420	226	471	471	426	0	0	0	0	4,773
			San Salvador Nueva	1,028	1,254	1,252	428	617	617	624	1,114	0	0	0	0	7,424
			San Salvador Viejo	491	509	493	311	287	323	286	392	0	0	0	0	3,176
			San Mateo	1,749	1,221	924	447	1,214	1,214	249	754	0	0	0	0	6,664
			San Mateo Viejo	1,492	1,224	1,221	688	1,742	1,242	1,242	2,242	0	0	0	0	12,223
			San Mateo Nueva	247	411	704	462	1,132	801	1,242	0	0	0	0	0	6,271
			San Mateo Vieja	1,247	1,212	1,188	880	442	302	306	437	0	0	0	0	3,476
			San Mateo Nueva	491	494	443	224	377	374	334	414	0	0	0	0	3,264
			San Mateo Vieja	1,022	1,242	1,226	558	911	779	798	1,262	0	0	0	0	7,404
			San Mateo Nueva	491	494	443	224	377	374	334	414	0	0	0	0	3,264
			El Salvador	34,712	37,648	38,136	33,646	36,182	35,270	38,273	37,263	0	0	0	0	342,967
			San Mateo Nueva	491	494	443	224	377	374	334	414	0	0	0	0	3,264
			San Mateo Vieja	1,022	1,242	1,226	558	911	779	798	1,262	0	0	0	0	7,404
			San Mateo Nueva	491	494	443	224	377	374	334	414	0	0	0	0	3,264
			San Mateo Vieja	1,022	1,242	1,226	558	911	779	798	1,262	0	0	0	0	7,404
			San Mateo Nueva	491	494	443	224	377	374	334	414	0	0	0	0	3,264
			San Mateo Vieja	1,022	1,242	1,226	558	911	779	798	1,262	0	0	0	0	7,404
			San Mateo Nueva	491	494	443	224	377	374	334	414	0	0	0	0	3,264
			San Mateo Vieja	1,022	1,242	1,226	558	911	779	798	1,262	0	0	0	0	7,404
			San Mateo Nueva	491	494	443	224	377	374	334	414	0	0	0	0	3,264
			San Mateo Vieja	1,022	1,242	1,226	558	911	779	798	1,262	0	0	0	0	7,404
			San Mateo Nueva	491	494	443	224	377	374	334	414	0	0	0	0	3,264
			San Mateo Vieja	1,022	1,242	1,226	558	911	779	798	1,262	0	0	0	0	7,404
			San Mateo Nueva	491	494	443	224	377	374	334	414	0	0	0	0	3,264
			San Mateo Vieja	1,022	1,242	1,226	558	911	779	798	1,262	0	0	0	0	7,404
			San Mateo Nueva	491	494	443	224	377	374	334	414	0	0	0	0	3,264
			San Mateo Vieja	1,022	1,242	1,226	558	911	779	798	1,262	0	0	0	0	7,404
			San Mateo Nueva	491	494	443	224	377	374	334	414	0	0	0	0	3,264
			San Mateo Vieja	1,022	1,242	1,226	558	911	779	798	1,262	0	0	0	0	7,404
			San Mateo Nueva	491	494	443	224	377	374	334	414	0	0	0	0	3,264
			San Mateo Vieja	1,022	1,242	1,226	558	911	779	798	1,262	0	0	0	0	7,404
			San Mateo Nueva	491	494	443	224	377	374	334	414	0	0	0	0	3,264
			San Mateo Vieja	1,022	1,242	1,226	558	911	779	798	1,262	0	0	0	0	7,404
			San Mateo Nueva	491	494	443	224	377	374	334	414	0	0	0	0	3,264
			San Mateo Vieja	1,022	1,242	1,226	558	911	779	798	1,262	0	0	0	0	7,404
			San Mateo Nueva	491	494	443	224	377	374	334	414	0	0	0	0	3,264
			San Mateo Vieja	1,022	1,242	1,226	558	911	779	798	1,262	0	0	0	0	7,404

**REGISTRO CENTRAL DE LAS PERSONAS
 CERTIFICACIONES DE HECHOS Y ACTOS REGISTRALES EMITIDAS
 DESGLOSE POR PAIS, DEPARTAMENTO Y MUNICIPIO
 AÑO 2022**

P	D	M	País/Departamento / Municipio	Enero	Febrero	Marzo	Abril	Mayo	Junio	Julio	Agosto	Septiembre	Octubre	Noviembre	Diciembre	Total
01	01	01	América Latina	36,198	31,842	31,870	31,984	36,440	31,491	31,870	33,158	0	0	0	0	307,476
01	01	01	Argentina	371	347	402	274	492	244	331	564	0	0	0	0	3,544
01	01	02	Bolivia	1,407	775	753	540	417	433	760	539	0	0	0	0	4,781
01	01	03	Brasil	861	1,081	872	437	479	430	439	367	0	0	0	0	3,586
01	01	04	Chile	1,303	1,214	871	590	740	636	494	435	0	0	0	0	4,333
01	01	05	Colombia	4,242	3,938	3,940	3,719	3,133	3,817	3,813	3,147	0	0	0	0	34,488
01	01	06	Costa Rica	1,174	1,047	1,271	740	901	734	876	740	0	0	0	0	8,274
01	01	07	Concepción Dpto. Uruguay	1,004	760	647	331	402	341	431	248	0	0	0	0	3,333
01	01	08	El Salvador	1,288	763	754	487	544	495	414	458	0	0	0	0	5,814
01	01	09	Paraguay	996	707	744	591	714	577	656	539	0	0	0	0	4,237
01	01	10	Perú	1,133	980	1,119	700	803	917	744	672	0	0	0	0	7,122
01	01	11	Puerto Rico	349	441	474	512	374	402	317	377	0	0	0	0	3,462
01	01	12	Uruguay	1,403	738	1,227	642	484	674	444	544	0	0	0	0	7,518
01	01	13	Venezuela	704	747	914	441	544	544	489	449	0	0	0	0	3,217
01	01	14	Chile	1,254	1,111	1,347	489	1,227	1,221	1,243	740	0	0	0	0	8,548
01	01	15	Región de Los Ríos	3,083	4,740	3,410	3,244	1,280	444	397	428	0	0	0	0	31,454
01	01	16	Quetzaltenango	1,344	740	1,238	544	4,230	1,444	1,380	4,320	0	0	0	0	18,513
01	01	17	Salvador	1,422	1,424	1,461	714	840	722	712	617	0	0	0	0	7,589
01	01	18	San Carlos	488	343	422	318	334	349	1,271	700	0	0	0	0	3,874
01	01	19	San Fernando	1,274	1,744	1,214	1,174	334	324	314	414	0	0	0	0	7,404
01	01	20	San Martín Sacatepéquez	1,187	1,081	937	314	1,237	624	484	580	0	0	0	0	4,647
01	01	21	San Mateo	721	660	632	418	498	434	312	340	0	0	0	0	4,271
01	01	22	San Miguel Sigüé	329	460	338	274	303	347	314	384	0	0	0	0	3,340
01	01	23	Toluca	324	430	371	333	390	379	420	419	0	0	0	0	3,074
01	01	24	Tuxtla	337	431	400	200	477	383	300	300	0	0	0	0	3,076
01	01	25	América Latina	36,440	31,870	36,337	31,944	36,440	31,491	31,870	33,158	0	0	0	0	307,476
01	02	01	América Latina	10,550	984	950	380	470	513	506	567	0	0	0	0	19,244
01	02	02	Chile	1,424	1,294	1,443	433	433	433	433	433	0	0	0	0	7,434
01	02	03	Chicoma	1,444	744	1,174	414	444	722	414	544	0	0	0	0	3,824
01	02	04	Chiloé	2,147	474	403	312	474	444	374	448	0	0	0	0	6,334
01	02	05	Chiloé	2,147	474	403	312	474	444	374	448	0	0	0	0	6,334
01	02	06	Chilcateranga	2,170	2,172	2,243	1,114	1,400	1,709	1,244	1,443	0	0	0	0	14,443
01	02	07	Chiquiza	344	424	444	334	444	344	344	344	0	0	0	0	3,214
01	02	08	Curaçao	1,113	914	1,144	824	312	722	774	1,177	0	0	0	0	1,827
01	02	09	Ida	3,922	3,347	3,271	1,754	3,333	3,143	3,243	3,234	0	0	0	0	33,427
01	02	10	Jirón	2,244	2,244	2,333	1,381	1,413	1,741	1,947	2,243	0	0	0	0	17,433
01	02	11	La Paz	2,174	2,224	2,334	1,333	1,443	1,500	1,344	1,443	0	0	0	0	14,434
01	02	12	La Paz	1,911	734	534	434	312	413	380	524	0	0	0	0	3,238
01	02	13	La Paz	347	374	433	344	402	344	344	344	0	0	0	0	3,399
01	02	14	La Paz	1,420	1,312	1,232	650	1,230	420	743	746	0	0	0	0	6,443
01	02	15	San Andrés	1,548	1,133	999	484	304	402	361	402	0	0	0	0	7,344
01	02	16	San Andrés	643	721	641	472	500	1,287	413	408	0	0	0	0	3,212
01	02	17	San Andrés	412	387	332	311	379	294	338	367	0	0	0	0	2,594
01	02	18	San Juan	1,110	464	700	292	455	344	372	383	0	0	0	0	4,444
01	02	19	San Pedro	411	434	444	334	374	374	367	367	0	0	0	0	4,143
01	02	20	San Pedro	424	3,344	3,471	1,334	2,143	3,134	1,944	3,134	0	0	0	0	20,443
01	02	21	San Pedro	2,387	2,444	2,471	1,334	1,424	1,443	1,443	1,443	0	0	0	0	14,444
01	02	22	Santiago	1,533	1,324	1,244	474	714	746	746	746	0	0	0	0	6,333
01	02	23	América Latina	14,472	11,724	11,347	4,721	5,844	6,430	6,344	6,320	0	0	0	0	74,434
01	03	01	América Latina	1,444	1,134	1,088	444	417	722	474	746	0	0	0	0	7,031
01	03	02	El Valle	744	744	474	433	433	413	747	813	0	0	0	0	4,534
01	03	03	Nuevo San Carlos	1,443	1,314	1,134	437	415	713	454	444	0	0	0	0	7,444
01	03	04	San Andrés	4,088	4,384	4,238	2,774	3,713	3,729	3,384	3,333	0	0	0	0	30,344
01	03	05	San Andrés	1,839	1,327	1,348	734	1,341	1,331	943	1,213	0	0	0	0	7,738
01	03	06	San Andrés	351	422	384	474	774	707	413	573	0	0	0	0	3,473
01	03	07	San Juan	744	474	344	294	312	344	407	368	0	0	0	0	3,741
01	03	08	San Sebastián	347	1,314	814	330	724	672	443	714	0	0	0	0	4,134
01	03	09	San Sebastián	314	471	438	362	309	324	327	328	0	0	0	0	3,362
01	03	10	América Latina	14,113	11,374	11,347	4,701	5,724	6,417	6,317	6,310	0	0	0	0	74,434
01	04	01	América Latina	1,544	944	870	392	488	488	2,217	2,344	0	0	0	0	10,344
01	04	02	Chico Viejo	2,347	2,433	2,247	1,432	844	1,813	1,140	917	0	0	0	0	13,444
01	04	03	Chico Viejo	1,312	1,247	949	461	281	633	440	339	0	0	0	0	5,444
01	04	04	Magdalena Miraflores	470	442	448	374	214	264	479	428	0	0	0	0	3,338
01	04	05	Parícuti	344	311	424	330	385	317	344	374	0	0	0	0	3,444
01	04	06	San Andrés	334	380	361	314	444	331	403	347	0	0	0	0	3,314
01	04	07	San Andrés	534	334	344	374	303	321	343	343	0	0	0	0	2,847
01	04	08	San Juan	334	374	354	394	474	212	443	443	0	0	0	0	3,343
01	04	09	San Lucas	1,334	1,230	1,230	633	844	831	1,334	1,334	0	0	0	0	7,433
01	04	10	San Miguel	474	330	347	433	344	337	373	344	0	0	0	0	3,374
01	04	11	San Sebastián	1,214	990	200	710	111	147	130	147	0	0	0	0	1,128
01	04	12	San Sebastián	1,344	990	750	494	400	347	487	1,147	0	0	0	0	6,147
01	04	13	San Sebastián	413	342	328	343	343	343	371	367	0	0	0	0	3,367
01	04	14	San Sebastián	1,220	991	834	647	327	713	688	333	0	0	0	0	4,333
01	04	15	San Sebastián	474	474	481	314	373	332	332	474	0	0	0	0	3,373
01	04	16	Santiago	1,334	1,114	1,230	430	740	800	331	330	0	0	0	0	7,430
01	05															

**REGISTRO CENTRAL DE LAS PERSONAS
 CERTIFICACIONES DE HECHOS Y ACTOS REGISTRADOS
 DESGLOSE POR PAIS, DEPARTAMENTO Y MUNICIPIO
 AÑO 2022**

P	D	M	País/Departamento / Municipio	Enero	Febrero	Marzo	Abril	Mayo	Junio	Julio	Agosto	Septiembre	Octubre	Noviembre	Diciembre	Total
38	1		San José	16,012	15,872	16,811	1,475	1,481	6,860	6,281	6,979	0	0	0	0	69,801
	1		Boltonville	2,422	1,947	1,764	1,139	1,122	1,873	1,227	1,727	0	0	0	0	13,291
	2		Castillo	406	324	763	373	360	317	313	437	0	0	0	0	3,618
	3		Ciriquí Viejo	1,734	1,739	1,343	933	1,343	1,420	1,420	1,314	0	0	0	0	11,322
	4		Culebra	1,243	2,149	2,362	1,304	1,363	1,540	1,770	1,658	0	0	0	0	14,716
	5		Curupayama	796	636	604	324	443	469	519	394	0	0	0	0	4,474
	6		Nuevo San José	2,024	1,342	1,421	517	517	1,212	827	1,247	0	0	0	0	9,837
	7		Dominico	770	644	644	413	345	436	437	417	0	0	0	0	4,991
	8		Rubio Nuevo Villa	716	792	718	292	303	497	368	467	0	0	0	0	4,426
	9		San José Teacotal	327	426	404	194	201	194	197	198	0	0	0	0	2,341
	10		San Rafael Los Rios	497	387	421	194	235	234	242	271	0	0	0	0	3,384
	11		San Vicente	494	636	648	277	400	312	277	277	0	0	0	0	3,600
	12		San Marcos	737	668	648	217	308	436	442	386	0	0	0	0	4,254
	13		San Mateo	1,082	738	912	382	423	489	459	459	0	0	0	0	4,320
	14		Turkey	1,022	817	762	441	437	469	442	442	0	0	0	0	4,730
			Total	16,274	15,739	17,444	4,792	4,847	7,844	6,264	7,797	0	0	0	0	74,792
39	1		San Pedro	238	262	174	114	120	84	84	84	0	0	0	0	1,176
	2		Concepción	1,426	1,768	1,508	801	1,143	910	1,246	1,229	0	0	0	0	10,170
	3		Fundación	707	929	740	387	402	398	424	384	0	0	0	0	4,174
	4		San Andrés	647	674	624	389	430	431	440	440	0	0	0	0	3,644
	5		San Antonio	214	290	273	139	132	176	126	190	0	0	0	0	1,383
	6		San José	344	331	372	348	313	170	142	142	0	0	0	0	1,971
	7		San Juan La Laguna	329	430	271	176	204	119	207	177	0	0	0	0	2,239
	8		San Lucas	824	1,020	734	494	627	479	412	427	0	0	0	0	4,824
	9		San Marcos La Laguna	223	131	218	88	109	106	100	81	0	0	0	0	1,234
	10		San Pedro La Laguna	182	347	321	181	228	149	149	121	0	0	0	0	1,178
	11		San Pedro La Laguna	222	216	208	220	212	201	206	271	0	0	0	0	2,726
	12		San Carlos	861	1,243	1,217	487	614	419	489	488	0	0	0	0	4,728
	13		San Carlos	148	128	121	118	10	10	10	10	0	0	0	0	384
	14		San Carlos	429	383	349	381	343	323	328	323	0	0	0	0	3,717
	15		San Carlos	121	121	143	128	142	12	47	47	0	0	0	0	1,004
	16		San Carlos	842	467	413	420	414	478	443	480	0	0	0	0	4,436
	17		San Carlos	146	219	172	14	14	14	14	121	0	0	0	0	1,042
	18		San Carlos	722	471	478	434	444	387	352	470	0	0	0	0	3,143
	19		San Carlos	2,071	2,220	2,490	1,380	1,292	1,720	1,812	1,674	0	0	0	0	14,736
			Total	26,122	27,322	26,214	12,726	14,272	14,222	16,222	16,222	0	0	0	0	141,246
40	1		San Marcos	1,497	1,792	1,326	1,283	1,183	1,221	1,172	1,227	0	0	0	0	11,141
	2		Concepción	1,171	1,228	970	498	974	781	872	1,003	0	0	0	0	7,727
	3		Concepción	4,029	3,242	3,280	2,414	2,706	2,729	2,726	2,642	0	0	0	0	22,674
	4		Palcazu	1,908	1,448	1,221	640	1,141	1,043	1,212	1,112	0	0	0	0	10,028
	5		Rubio Nuevo	388	431	407	212	208	189	249	191	0	0	0	0	2,159
	6		San José	1,027	744	712	382	331	412	387	341	0	0	0	0	3,076
	7		San Marcos	1,269	1,274	1,260	727	664	643	644	617	0	0	0	0	7,968
	8		San Antonio	2,287	1,800	1,497	1,022	1,425	1,122	1,274	1,274	0	0	0	0	11,807
	9		San Bernardino	912	787	682	370	472	470	489	424	0	0	0	0	4,721
	10		San Francisco	1,823	1,228	923	404	720	649	424	382	0	0	0	0	6,492
	11		San Gabriel	242	448	346	241	287	260	269	216	0	0	0	0	3,179
	12		San José	436	322	449	298	332	316	364	444	0	0	0	0	3,884
	13		San José	1,223	1,229	491	470	461	747	781	1,089	0	0	0	0	7,281
	14		San Juan	417	320	472	318	409	403	493	413	0	0	0	0	3,487
	15		San Lorenzo	721	704	472	333	426	413	321	320	0	0	0	0	4,240
	16		San Miguel	432	432	442	383	370	346	320	362	0	0	0	0	3,124
	17		San Pablo	373	324	441	391	404	408	339	394	0	0	0	0	3,138
	18		San Pedro	607	722	718	442	524	463	487	524	0	0	0	0	4,076
	19		San Domingo	1,443	488	604	322	472	481	444	471	0	0	0	0	4,239
	20		San Tomás	1,247	1,141	1,130	372	731	683	759	793	0	0	0	0	7,230
	21		Turkey	421	420	344	183	223	249	262	220	0	0	0	0	3,492
			Total	12,499	14,444	14,774	8,180	8,870	7,150	7,888	7,888	0	0	0	0	80,503
41	1		San Rafael	3,349	2,671	4,743	1,822	3,789	1,723	1,413	1,472	0	0	0	0	18,114
	2		San Andrés	1,214	1,349	1,481	692	547	612	538	524	0	0	0	0	5,891
	3		San Andrés	326	424	734	379	324	363	316	271	0	0	0	0	3,444
	4		San Carlos	1,229	1,228	1,130	741	724	724	724	724	0	0	0	0	7,442
	5		San Francisco	1,744	2,020	1,450	891	1,044	1,121	1,120	1,020	0	0	0	0	10,541
	6		San José	229	491	461	223	272	292	246	423	0	0	0	0	2,477
	7		San Mateo	678	1,222	1,292	602	618	624	644	547	0	0	0	0	7,202
	8		San Marcos	4,020	3,627	3,477	2,022	3,272	3,222	3,222	3,222	0	0	0	0	22,722
			Total	12,143	9,410	8,210	4,452	4,310	4,720	4,120	4,120	0	0	0	0	49,891
42	1		San Vicente	327	371	442	112	223	287	362	362	0	0	0	0	2,076
	2		Boltonville	782	747	424	323	471	422	348	429	0	0	0	0	4,229
	3		Castillo	1,442	1,222	1,182	482	542	542	542	1,222	0	0	0	0	6,444
	4		Castillo	382	322	347	142	222	222	222	222	0	0	0	0	2,122
	5		Castillo	942	1,222	747	222	342	422	392	442	0	0	0	0	4,882
	6		Castillo	472	382	392	272	282	442	272	422	0	0	0	0	3,442
	7		Castillo	442	447	417	327	342	442	272	322	0	0	0	0	3,272
	8		Castillo	172	222	422	342	212	222	422	422	0	0	0	0	2,422
	9		Castillo	1,342	1,222	1,272	422	342	442	442	422	0	0	0	0	7,722
	10		Castillo	472	522	312	222	272	322	322	322	0	0	0	0	3,682
	11		Castillo	3,272	3,172	2,142	1,222	1,442	1,442	1,722	1,642	0	0	0	0	14,242



RENAP
 Sr. Edgar Orlando Balán Hernández
 Supervisor de Centro de Costos
 Registro Central de las Personas





RENAP

ANEXO VIII

**REGISTRO CENTRAL DE LAS PERSONAS
CERTIFICACIONES DE HECHOS Y ACTOS REGISTRALES EMITIDAS EN LA REPÚBLICA DE GUATEMALA Y CONSOLIDADOS
DESGLOSE POR EVENTO
AÑO 2023**

Evento	ENERO	FEBRERO	MARZO	ABRIL	MAYO	JUNIO	JULIO	AGOSTO	SEPTIEMBRE	OCTUBRE	NOVIEMBRE	DICIEMBRE	TOTAL
	549,481	501,043	475,842	288,116	343,313	337,130	354,502	381,103	0	0	0	0	3,262,790
Extranjeros													
1. NACIMIENTOS	8,450	8,117	9,590	8,026	7,842	7,327	6,871	9,489	0	0	0	0	85,894
República de Guatemala													
1. Certificaciones de inscripción de nacimiento	472,523	435,003	403,892	236,995	295,679	274,058	298,720	317,404	0	0	0	0	2,738,495
2. Certificaciones del Documento Personal de Identificación (DPI)	8,133	7,556	7,947	5,116	7,024	12,179	6,033	6,740	0	0	0	0	61,728
3. Constancia registral	11,673	9,408	9,294	5,816	6,978	5,611	4,867	6,928	0	0	0	0	62,772
4. Causa Certificada del Aliento de Libro	991	873	1,011	629	663	761	737	792	0	0	0	0	6,717
5. Constancia negativa	810	901	990	678	876	831	731	786	0	0	0	0	6,483
6. Certificaciones de inscripción de Extranjero Domiciliado	381	467	523	346	416	495	473	491	0	0	0	0	3,782
7. Constancia de negativa de emisión del Documento Personal de Identificación (DPI)	17	5	9	7	15	12	10	16	0	0	0	0	91
8. Certificación (de las demás inscripciones registrales)	45,677	38,474	42,376	30,474	39,371	35,208	36,080	38,358	0	0	0	0	306,346
9. Otros	31	17	27	19	8	6	9	13	0	0	0	0	136

 **RENAP**
Lic. Edgardo Antonio Bolán Hernández
Subdirector de Centro de Costos
Registro Central de las Personas

 **RENAP**
Msc. Luis Fernando Hernández Sandoval
Subdirector Administrativo Registral
Registro Central de las Personas
Tercera Etapa, Guatemala, Guatemala

1 **RENAP**
Caron Ortiz Gómez Sagastume
Registral Center of the Persons
Firma y sello de la máxima autoridad de la dependencia
SEDE: EL RENAP, Guatemala, Guatemala

ANEXO IX

**REGISTRO CENTRAL DE LAS PERSONAS
 CERTIFICACIONES DE HECHOS Y ACTOS REGISTRABLES EMITIDAS POR LA VÍA ELECTRÓNICA
 DETALLE POR EVENTO
 AÑO 2023**

Evento	Enero	Febrero	Marzo	Abril	Mayo	Junio	Julio	Agosto	Septiembre	Octubre	Noviembre	Diciembre	Total
Total general	204,248	184,484	179,324	120,214	134,242	122,403	148,807	184,478	0	0	0	0	1,230,034
1 Certificación de Adopción de Sistema	2	4	1	1	1	1	1	0	0	0	0	0	14
2 Certificación de Adopción de Libro	2	0	1	0	1	0	0	0	0	0	0	0	4
3 Certificación de Cambio de Registro Matrimonial de Sistema	1	0	1	1	2	1	2	1	0	0	0	0	10
4 Certificación de Certificación Matrimonial de Sistema	3	1	10	1	4	0	4	10	0	0	0	0	34
5 Certificación de Estrategia Comercial	40	34	27	16	6	34	21	20	0	0	0	0	214
6 Certificación de Identificación de Personas Autorizadas de Sistema	3	4	7	7	7	7	0	9	0	0	0	0	31
7 Certificación de la Inscripción de Centro de Nombre del Libro Digitalizado en el SRECO	0	0	1	0	0	0	1	0	0	0	0	0	2
8 Certificación de la Inscripción de Centro de Nombre que Corresponde al SRECO	29	20	22	20	17	24	14	30	0	0	0	0	173
9 Certificación de la Inscripción de Divorcio del Libro Digitalizado en el SRECO	2	0	2	3	9	1	4	2	0	0	0	0	24
10 Certificación de la Inscripción de Divorcio que Corresponde al SRECO	180	174	183	129	171	150	184	153	0	0	0	0	1,384
11 Certificación de la Inscripción de Guatemalteco de Origen del Libro Digitalizado en el SRECO	14	20	30	14	22	14	20	21	0	0	0	0	144
12 Certificación de la Inscripción de Guatemalteco de Origen que Corresponde al SRECO	19	16	29	11	11	18	17	19	0	0	0	0	130
13 Certificación de la Inscripción de Guatemalteco Autorizado del Libro Agosto en el SRECO	19	14	20	13	13	14	14	14	0	0	0	0	121
14 Certificación de la Inscripción de Guatemalteco Autorizado que Corresponde al SRECO	9	12	6	6	6	6	10	3	0	0	0	0	65
15 Certificación de la Inscripción de Identificación de Persona del Libro Digitalizado en el SRECO	1	0	0	2	1	2	1	1	0	0	0	0	8
16 Certificación de la Inscripción de Identificación de Persona que Corresponde al SRECO	20	47	0	47	20	46	40	20	0	0	0	0	200
17 Certificación de la Inscripción de Reconocimiento del Libro Digitalizado en el SRECO	0	0	0	0	0	0	0	0	0	0	0	0	0
18 Certificación de la Inscripción de Reconocimiento que Corresponde al SRECO	4	4	2	1	3	3	4	2	0	0	0	0	31
19 Certificación de la Inscripción de Unión de Nombre que Corresponde al SRECO	22	36	34	23	20	19	22	34	0	0	0	0	210
20 Certificación de la Inscripción de Unión de Nombre del Libro Digitalizado en el SRECO	2	1	4	5	4	4	4	9	0	0	0	0	35
21 Certificación de Matrimonio de Sistema	4,874	4,447	4,521	3,400	4,473	3,822	4,231	4,424	0	0	0	0	34,770
22 Certificado de Defunción de Sistema	4,328	4,152	3,280	3,533	4,424	4,249	4,444	4,572	0	0	0	0	34,944
23 Certificado de Cp.	1,088	1,272	1,264	1,425	1,803	1,288	2,225	2,112	0	0	0	0	14,717
24 Certificado de nacimiento de Libro	124,360	108,289	124,782	70,233	79,884	17,128	82,440	87,287	0	0	0	0	732,738
25 Certificado de nacimiento de Sistema	27,724	23,130	22,037	24,228	25,145	23,121	23,294	23,924	0	0	0	0	201,876
26 Certificado Defunción de Libro	403	416	380	402	426	421	474	428	0	0	0	0	3,670
27 Certificado Matrimonio de Libro	1,194	1,170	1,190	99	1,184	1,244	1,224	1,200	0	0	0	0	9,284
28 Partida de nacimiento	273	292	234	437	411	383	388	400	0	0	0	0	4,838
29 Certificación de la inscripción de declaración de Interdicción que Corresponde al SRECO	1	0	1	1	1	3	2	2	0	0	0	0	12
30 Certificación de la inscripción de Tutela que Corresponde al SRECO	0	2	0	1	1	3	1	0	0	0	0	0	8
31 Certificación de nombre	25	20	34	24	27	27	11	24	0	0	0	0	164
32 Certificación de la inscripción de Matrimonio que Corresponde al SRECO	0	0	1	1	1	0	1	2	0	0	0	0	12
33 Certificación de Realización de Partida de Sistema	1	0	2	0	1	0	0	0	0	0	0	0	4

 **RENAP**
 Msc. Luis Raúl Hernández Sandoval
 Subdirector Administrativo Registral
 Registro Central de las Personas
 RENAP, Guatemala, Guatemala

 **RENAP**
 Corina Olima Guzmán Sagastume
 Jefe del Registro Central de las Personas
 Registro Central de las Personas
 RENAP, Guatemala, Guatemala

ANEXO IV

ANEXO V

**REGISTRO CENTRAL DE LAS PERSONAS
SEGUIMIENTO TEMÁTICO INSTITUCIONAL 2023
INSCRIPCIONES DE NACIMIENTO REALIZADAS
MES REPORTADO: AGOSTO**

D	M	Departamento / municipio	Sexo				Población beneficiada												
			Mujeres	Hombres	No definido	Total	Edad										No definido	Total	
							Edad												
0	1	2	3	4	5	6-10	14-20	21-40	Total		No definido	Total							
7		QUINTANA ROO	2,441	2,471	2	4,914	4,188	187	106	88			87	48	187	90	12	3	0
1		AMATILÁN	107	104	0	211	213	0	0	0	0	0	0	0	0	0	0	213	
2		CHUMULÚ	48	40	0	88	88	0	0	0	0	0	0	0	0	0	0	88	
3		CHUARRANCHO	9	12	0	21	21	0	0	0	0	0	0	0	0	0	0	21	
4		FRANJES	18	26	0	44	44	0	0	0	0	0	0	0	0	0	0	44	
5		GÜTEMALA	1,554	1,571	2	3,127	2,428	198	103	85	54	45	154	85	12	3	0	3,127	
6		MIXCO	94	72	0	166	162	1	2	1	1	0	4	0	0	0	0	166	
7		RAJONIA	37	37	0	74	74	0	0	0	0	0	0	0	0	0	0	74	
8		SAN JOSÉ DEL GOLFO	4	3	0	7	7	0	0	0	0	0	0	0	0	0	0	7	
9		SAN JOSÉ PENÍNSULA	49	56	0	105	105	0	0	0	0	0	0	0	0	0	0	105	
10		SAN JUAN SACATEPÉQUEZ	131	137	0	268	268	0	0	0	0	0	0	0	0	0	0	268	
11		SAN MIGUEL PETAPA	82	84	0	166	164	0	0	0	0	0	0	0	0	0	0	164	
12		SAN PEDRO AYAMPUC	18	13	0	31	31	0	0	0	0	0	0	0	0	0	0	31	
13		SAN PEDRO SACATEPÉQUEZ	40	33	0	73	73	0	0	0	0	0	0	0	0	0	0	73	
14		SAN RAYMUNDO	25	30	0	55	55	0	0	0	0	0	0	0	0	0	0	55	
15		SANTA CATARINA PENÍNSULA	25	29	0	54	54	0	0	0	0	0	0	0	0	0	0	54	
16		VELLA CANALES	90	39	0	129	119	0	0	0	0	0	0	0	0	0	0	119	
17		VILLA NUEVA	171	143	0	314	313	0	1	1	0	0	1	0	0	0	0	314	
8		HUEHUETENANGO	1,192	1,221	0	2,413	2,417	0	1	0	0	0	1	2	1	1	0	2,423	
1		AGUACATÁN	52	44	0	96	94	0	0	0	0	0	0	0	0	0	0	94	
2		CHAMULA	32	49	0	101	101	0	0	0	0	0	0	0	0	0	0	101	
3		COLOTENANGO	29	43	0	72	72	0	0	0	0	0	0	0	0	0	0	72	
4		CONCEPCIÓN HUASTA	13	17	0	30	30	0	0	0	0	0	0	0	0	0	0	30	
5		CUCUCO	39	28	0	67	67	0	0	0	0	0	0	0	0	0	0	67	
6		HUEHUETENANGO	344	344	0	688	670	0	0	0	0	0	0	0	0	0	0	670	
7		JACALTECANO	28	34	0	64	64	0	0	0	0	0	0	0	0	0	0	64	
8		LA DEMOCRACIA	50	53	0	103	103	0	0	0	0	0	0	0	0	0	0	103	
9		LA LIBERTAD	32	30	0	62	62	0	0	0	0	0	0	0	0	0	0	62	
10		MALACATANCERO	9	14	0	23	23	0	0	0	0	0	0	0	0	0	0	23	
11		NEJÓN	36	48	0	84	82	0	0	0	0	0	0	0	0	0	0	82	
12		PETATÁN	4	4	0	8	10	0	0	0	0	0	0	0	0	0	0	10	
13		SAN ANTONIO HUASTA	13	10	0	23	24	0	0	0	0	0	0	0	1	0	0	25	
14		SAN GABRIEL MICHÉ	12	7	0	19	19	0	0	0	0	0	0	0	0	0	0	19	
15		SAN LEBRONO (STANHUACÁN)	48	40	0	88	84	0	0	0	0	0	0	0	0	0	0	84	
16		SAN JUAN ATITÁN	24	21	0	45	47	0	0	0	0	0	0	0	0	0	0	47	
17		SAN JUAN UCOPY	31	30	0	61	61	0	0	0	0	0	0	0	0	0	0	61	
18		SAN MATEO (STANHUACÁN)	52	60	0	112	112	0	0	0	0	0	0	0	0	0	0	112	
19		SAN MIGUEL ACATÁN	31	24	0	55	54	0	1	0	0	0	0	0	0	0	0	55	
20		SAN PEDRO NECTA	47	43	0	90	90	0	0	0	0	0	0	0	0	0	0	90	
21		SAN PEDRO SOLOMÁ	30	39	0	69	66	0	0	0	0	0	1	2	0	0	0	67	
22		SAN RAFAEL LA INDEPENDENCIA	17	19	0	36	34	0	0	0	0	0	0	0	0	0	0	34	
23		SAN RAFAEL PÉTEL	13	11	0	24	24	0	0	0	0	0	0	0	0	0	0	24	
24		SAN SEBASTIÁN COATÁN	18	18	0	36	34	0	0	0	0	0	0	0	0	0	0	34	
25		SAN SEBASTIÁN HUEHUETENANGO	29	32	0	61	61	0	0	0	0	0	0	0	0	0	0	61	
26		SANTA ANA HUASTA	4	6	0	10	10	0	0	0	0	0	0	0	0	0	0	10	
27		SANTA BÁRBARA	38	27	0	65	62	0	0	0	0	0	0	0	0	0	0	62	
28		SANTA CRUZ BARRILAS	88	94	0	184	184	0	0	0	0	0	0	0	0	0	0	184	
29		SANTA EULALIA	37	48	0	85	84	0	0	0	0	0	0	0	0	1	0	85	
30		SANTIAGO CHIMALTENANGO	12	11	0	23	23	0	0	0	0	0	0	0	0	0	0	23	
31		TEOPÁN	17	14	0	31	33	0	0	0	0	0	0	0	0	0	0	33	
32		TODOS SANTOS CUCHUMATÁN	28	28	0	56	54	0	0	0	0	0	0	0	0	0	0	54	
33		UNIÓN CANTER	9	9	0	17	17	0	0	0	0	0	0	0	0	0	0	17	
9		YABAL	347	379	0	726	649	0	1	0	1	1	12	2	0	0	0	666	
1		EL ESTOR	39	43	0	82	80	0	0	0	0	0	0	0	0	0	0	80	
2		LIVINGSTON	39	49	0	108	95	0	0	0	1	1	6	0	0	0	0	103	
3		LOS AMATEL	37	48	0	79	75	0	0	0	0	0	0	0	0	0	0	75	
4		MORALES	42	78	0	140	140	0	0	0	0	0	0	0	0	0	0	140	
5		PUERTO BARROS	82	101	0	183	177	0	1	0	0	0	0	0	0	0	0	178	
10		YALAPA	319	328	0	647	644	0	0	0	0	0	0	0	0	0	0	644	
1		JALAPA	239	236	0	475	475	0	0	0	0	0	0	0	0	0	0	475	
2		MATAGUESCUNILLA	19	14	0	30	30	0	0	0	0	0	0	0	0	0	0	30	
3		MOYULAS	9	15	0	24	24	0	0	0	0	0	0	0	0	0	0	24	
4		SAN CARLOS ALTATATÁN	14	20	0	34	34	0	0	0	0	0	0	0	0	0	0	34	
5		SAN LUIS JILOTEPECQUE	10	3	0	13	13	0	0	0	0	0	0	0	0	0	0	13	
6		SAN MIGUEL CHAPARRÓN	3	4	0	7	7	0	0	0	0	0	0	0	0	0	0	7	
7		SAN PEDRO PENÍNSULA	23	33	0	56	54	0	0	0	0	0	0	0	0	0	0	54	
11		YUCATÁN	386	344	0	734	748	0	0	0	0	0	0	2	2	0	0	754	
1		AGUA BLANCA	7	3	0	10	10	0	0	0	0	0	0	0	0	0	0	10	
2		AGUACATÁN	20	23	0	43	40	0	0	0	0	0	0	0	1	0	0	41	
3		ATSCATEPEC	10	14	0	24	23	0	0	0	0	0	0	0	1	0	0	24	
4		COMAPA	17	18	0	35	30	0	0	0	0	0	0	0	0	0	0	30	
5		COMUJÁN	18	14	0	32	29	0	0	0	0	0	0	1	2	0	0	32	
6		EL ADELARDO	3	4	0	7	6	0	0	0	0	0	0	0	0	0	0	6	
7		EL PROGRESO	20	10	0	30	26	0	0	0	0	0	0	0	0	0	0	26	
8		JALPATAGUA	12	11	0	23	23	0	0	0	0	0	0	0	0	0	0	23	
9		JRREZ	5	3	0	8	7	0	0	0	0	0	0	0	1	0	0	8	
10		JTAPA	222	210	0	432	430	0	0	0	0	0	0	1	0	1	0	433	
11		MOYULA	14	15	0	29	31	0	0	0	0	0	0	0	0	0	0	31	
12		PASADÓ	5	3	0	8	7	0	0	0	0	0	0	0	1	0	0	8	
13		QUEZ																	



DOCUMENTOS DE RESPALDO AL
INFOME DE GESTIÓN Y RENDICIÓN DE CUENTAS
MINISTERIO DE FINANZAS PÚBLICAS

Año 2023

Segundo cuatrimestre

(mayo - agosto)

**DIRECCIÓN DE VERIFICACIÓN DE IDENTIDAD Y
APOYO SOCIAL**

Guatemala, septiembre de 2023

DIRECCION DE VERIFICACIÓN DE IDENTIDAD Y APOYO SOCIAL

Guatemala, 02 de junio de 2023
DVIAS-777-2023

Licenciada
Mónica Reneé Recinos Casanova
Director de Gestión y Control Interno en Funciones
Dirección de Gestión y Control Interno
Registro Nacional de las Personas -RENAP-
Presente



Licenciada Recinos Casanova:

De manera atenta me dirijo a usted, en atención al MEMORÁNDUM DGCI-SPFI-DPP-001-2023, de fecha 05 de enero de 2023, a través del cual trasladan la calendarización de las fechas para la entrega de los informes mensuales de las Metas Físicas Institucionales para el año 2023.

Derivado de lo anterior, adjunto al presente me permito trasladar el informe de Metas Físicas Institucionales de la Dirección de Verificación de Identidad y Apoyo Social, correspondiente al mes de mayo del año 2023.

Sin otro particular, me suscribo de usted,


Lic. César David Son Dardón
Dirección de Verificación de Identidad y Apoyo Social
Dirección de Verificación de Identidad y Apoyo Social
Sede del RENAP, Guatemala, Guatemala
Licenciado César David Son Dardón
Director de Verificación de Identidad y Apoyo Social
Registro Nacional de las Personas - RENAP -

CDSD/cpfr
c.c: Archivo
Adjunto: Lo indicado

SISTEMA DE GESTION SIGES	Comprobante de Ejecución de Metas de Productos y Subproductos	PAGINA : 1 DE 1 FECHA : 2/06/2023 HORA : 11:18:10 REPORTE: R00817586.rpt
-----------------------------	---------------------------------------------------------------	-----------------------------------------------------------------------------------

CÓDIGO	DENOMINACIÓN ENTIDAD - UNIDAD EJECUTORA - CENTRO DE COSTO		Fecha de Imputación		
11140066-0-17900	Servicios de Verificación		02	06	2023
			Día	Mes	Año
Clase de registro	EJE	Original No.	0	Cuatrimestre	2
Clase modificación	<input type="checkbox"/> NOR <input checked="" type="checkbox"/> X <input type="checkbox"/> RTO <input type="checkbox"/>	Comprobante No.	5	Mes	Mayo

PG-SPG-PY-ACT-OB	R-P-SP Subprod.	Descripción de Producto y Subproducto	Cantidad / Valor	Unidad de Medida
11-0-0-4-0	001-003	Servicios de Verificación de Identidad y Apoyo Social	235.00	Caso
11-0-0-4-0	001-003-0002	Personas naturales sin poderse inscribir en el Registro Central de las Personas o sin por	235.00	Caso

Observaciones: EJECUCIÓN DEL MES DE MAYO 2023, SEGÚN OFICIO DVIAS-777-2023 DE FECHA 02 DE JUNIO DE 2023.

Dispongase la emisión y el registro de esta operación:

APROBADO

RENAP
 Rolando Augusto Rojas Teque
 Supervisor (10)
 Dirección de Verificación de Identidad y Apoyo Social
 Sede del RENAP, Guatemala, Guatemala

FIRMA O SELLO

RENAP
 Lic. César David San Dardón
 Director de Verificación de Identidad y Apoyo Social
 Sede del RENAP, Guatemala, Guatemala

CÓDIGO	DENOMINACIÓN ENTIDAD - UNIDAD EJECUTORA - CENTRO DE COSTO	Fecha de Imputación			
11140066-0-17900	Servicios de Verificación	02	06	2023	
		Día	Mes	Año	
Clase de registro	EJE	Original No.	0	Cuatrimestre	2
Clase modificación	<input type="checkbox"/> NOR <input checked="" type="checkbox"/> X <input type="checkbox"/> RTO <input type="checkbox"/>	Comprobante No.	5	Mes	Mayo

PG-SPG-PY-ACT-OB	R-P-SP Subprod.	Descripción de Producto y Subproducto	Cantidad / Valor	Unidad de Medida
11-0-0-4-0	001-003	Servicios de Verificación de Identidad y Apoyo Social	235.00	Caso
11-0-0-4-0	001-003-0002	Personas naturales sin poderse inscribir en el Registro Central de las Personas o sin pot	235.00	Caso

Observaciones: EJECUCIÓN DEL MES DE MAYO 2023, SEGÚN OFICIO DVIAS-777-2023 DE FECHA 02 DE JUNIO DE 2023.

Dispongase la emisión y el registro de esta operación:

SOLICITADO

RENAP

Ligia Iveth de Leon Escobar
 Jefe de Centro de Costos
 Dirección de Verificación de Identidad y Apoyo Social
 Sede del RENAP, Guatemala, Guatemala
FIRMA O SELLO

RENAP

Rolando Augusto Rojas Teque
 Supervisor de Centro de Costos
 Dirección de Verificación de Identidad y Apoyo Social
 Sede del RENAP, Guatemala, Guatemala
FIRMA O SELLO

**DIRECCIÓN DE VERIFICACIÓN DE IDENTIDAD Y APOYO SOCIAL
INFORME DE EJECUCIÓN MENSUAL DE METAS FÍSICAS INSTITUCIONALES 2023
MES REPORTADO: MAYO**

No.	Nombre de la Meta	Cantidad programada	Cantidad ejecutada	Medios de Verificación	Observaciones
3	Servicios de Verificación de Identidad y Apoyo Social	235	235		
3.1	Personas naturales sin poderse inscribir en el Registro Central de las Personas o sin poder obtener el Documento Personal de Identificación (DPI), con situación resuelta.	235	235	Informes y oficios de traslado, expedientes administrativos.	




Lic. César David San Dardón
 Director de Verificación de Identidad y Apoyo Social
 Dirección de Verificación de Identidad y Apoyo Social
 Sede del RENAP - Guatemala, Guatemala

Firma y sello de la máxima autoridad de la dependencia

Nombre de la mesa:

Personas naturales de pobreza leve del ex al Registro Central de las Personas, con situación revuelta.

DIRECCIÓN DE VERIFICACIÓN DE IDENTIDAD Y APOYO SOCIAL
SEGURIDAD TEMÁTICA INSTITUCIONAL 2023
MES REPORTADO: MAYO

D	M	Departamento / municipio	Sexo				Edad							Fuente							
			Mujeres	Hombres	No definido	Total	años			14 a 30 años	31 a 40 años	Más de 41 años en adelante	No definido	Total	Mesa	Xinca	Gaufre	Medios L. pobres	No Indican	Total	
							0 - 2	3 - 9	10 - 13												
13		GUATEMALA	0	0	0	0	0	0	0	0	0	0	0	0	0	0	0	0	0	0	
	1	AMIGÓN				1															1
	2	CARICAN				0															0
	3	CAJOLA				0															0
	4	CAMEL				0															0
	5	COATEPEQUE				0															0
	6	COLOMBA				0															0
	7	CONCEPCIÓN CHAGURICHAMA				0															0
	8	EL PALMAR				0															0
	9	INDIO COSTA CUCA				0															0
	10	GENOVA				0															0
	11	HUEHUEN				0															0
	12	LA ESPERANZA				0															0
	13	OLIVETEGAR				0															0
	14	ESTANISLAO				0															0
	15	PALUSTINA DE LOS ALFAROS				0															0
	16	GUATEMALANICO				0															0
	17	SACULAN				0															0
	18	SAN CARLOS DIA				0															0
	19	SAN FRANCISCO LA UNION				0															0
	20	SAN MARTIN SACATEPEQUE				0															0
	21	SAN MARCO				0															0
	22	SAN MIGUEL MOCOLA				0															0
	23	SELA				0															0
	24	UJAL				0															0
14		CHIMEL	4	1	0	5	0	0	0	0	0	0	0	0	0	4	0	0	0	0	5
	1	CARLA				0															0
	2	CHALUL				0															0
	3	CHICAMAL				0															0
	4	CHICHE				0															0
	5	CHONCASTANANGO				0															0
	6	CHINGIZ				0															0
	7	CINEN				0															0
	8	COJAN				0															0
	9	COYABAN				0															0
	10	NEBAL				0															0
	11	PACHALON				0															0
	12	PAJES				0															0
	13	SACAPULAN				0															0
	14	SAN ANDRÉS SAUCABAN				0															0
	15	SAN ANDRÉS LOREMANIGO				0															0
	16	SAN BARTOLOMÉ JOCCOMANIGO				0															0
	17	SAN JUAN COJUL				0															0
	18	SAN PEDRO JOCCOPULAN				0															0
	19	SANTA CRUZ DEL QUICHE	4	1	0	5	0	0	0	0	0	0	0	4	0	0	0	0	0	5	
	20	USUMACINTAN				0															0
	21	TACUMBALAN				0															0
14		GUATEMALA	0	0	0	0	0	0	0	0	0	0	0	0	0	0	0	0	0	0	0
	1	CHAMPENCO				0															0
	2	EL KIMEL				0															0
	3	BUENO SAN CARLOS				0															0
	4	ESTANISLAO				0															0
	5	SAN ANDRÉS VILLA SECA				0															0
	6	SAN RAFAEL BETALHUES				0															0
	7	SAN MARTÍN ZAPOTITLAN				0															0
	8	SAN VICENTE				0															0
	9	SANTA CRUZ MUELLEN				0															0
14		SACATEPEQUE	0	0	0	0	0	0	0	0	0	0	0	0	0	0	0	0	0	0	0
	1	ANTICLA GUAYMALA				0															0
	2	CIUDAD VIEJA				0															0
	3	JOCCOMANIGO				0															0
	4	MAGDALENA MUELAS ALTAS				0															0
	5	FRIORES				0															0
	6	SAN ANTONIO AJUJAL CALABRES				0															0
	7	SAN BARTOLOMÉ MUELAS ALTAS				0															0
	8	SAN JUAN ALDEMANIGO				0															0
	9	SAN LUCAS SACATEPEQUE				0															0
	10	SAN RAFAEL DURAN				0															0
	11	SANTA CATERINA SABANERA				0															0
	12	SANTA LUCÍA MUELAS ALTAS				0															0
	13	SANTA MARÍA DE JOSÉ				0															0
	14	SANTIAGO SACATEPEQUE				0															0
	15	SANTO DOMINGO KENACOB				0															0
	16	SUMARANZO				0															0



DIRECCIÓN DE VERIFICACIÓN DE IDENTIDAD Y APOYO SOCIAL
SEGUIMIENTO TEMÁTICO INSTITUCIONAL 2023
MES REPORTADO: MAYO

D	M	Departamento / municipio	Sexo				Edad							Puesto							
			Mujeres	Hombres	No definidos	Total	Infancia			Juventud 14 a 20 años	Adultos 21 a 40 años	Tercera edad 61 años en adelante	No definidos	Total	Maya	Xinka	Garifuna	Mestizo/L. adms	No Indígena	Total	
							0 - 2	3 - 5	6 - 13												
20		TOTONUCAPÁN	2	0	0	2	0	0	0	0	0	0	0	0	0	0	0	0	0	0	
	1	NOVAQUENANGO				0														0	
	2	SAN ANDRÉS KEQ'JA				0														0	
	3	SAN BARTOLO				0														0	
	4	SAN CRISTÓBAL TONONUCAPÁN				0														0	
	5	SAN FRANCISCO EL ALTO				0														0	
	6	SANTA LUCÍA LA REFORMA				0														0	
	7	SANTA MARÍA CHOQUINELA				0														0	
	8	TONONUCAPÁN				0														0	
20		TACAPÁN	2	0	0	2	0	0	0	0	0	0	0	0	0	0	0	0	0	0	
	1	CABAMÉ				0															0
	2	STANZUELA				0															0
	3	TUJALÁ				0															0
	4	NEJÉ				0															0
	5	LA UNIÓN				0															0
	6	EL HEREDERO				0															0
	7	SAN DIEGO				0															0
	8	SAN JORDÉ				0															0
	9	TUJUELES				0															0
	10	USUMACELÁN				0															0
	11	TACAPÁN				0															0



RENAP
Lic. César David Son Gardón
Director de Verificación de Identidad y Apoyo Social
Dirección de Verificación de Identidad y Apoyo Social
Sede del RENAP, Guatemala, Guatemala

Firma y sello de la máxima autoridad de la dependencia

DIRECCIÓN DE VERIFICACIÓN DE IDENTIDAD Y APOYO SOCIAL
SEGUIMIENTO TEMÁTICO INSTITUCIONAL 2023
MES REPORTADO: MAYO

N	M	Departamento / municipio	Sexo				Edad							Cuenta						
			Hombres	Mujeres	No definidos	Total	Infancia			Juventud 14 a 20 años	Adultos 21 a 60 años	Termino 60+ años al cierre del periodo	No definidos	Total	Mayo	Junio	Guafre	Muestreo ad-hoc	No Indicados	Total
							0 - 5	6 - 13	4 - 13											
República de Guatemala			18	17	0	35	0	0	0	0	19	14	0	33	12	0	0	20	0	32
ALTA VERAPAZ			2	2	0	4	0	0	0	0	2	1	0	3	2	0	0	2	0	2
1		CANAL				0								0						0
2		CHIC				0								0						0
3		COBAN	1	1		2								1				1		2
4		FRAY BARTOLOME DE LAS CASAS	1			1								1				1		1
5		LANQUIN				0								0						0
6		PANZÓS	1			1								1				1		1
7		RAMAQUÉ				0								0						0
8		SAN CRISTÓBAL VERAPAZ				0								0						0
9		SAN JUAN CHAMÉLCO				0								0						0
10		SAN MIGUEL TUCURÚ				0								0						0
11		SAN PEDRO CARCHÍ		2		2								2				2		2
12		SANTA CATARINA LA BELLA				0								0						0
13		SANTA CRUZ VERAPAZ				0								0						0
14		SANTA MARÍA CAMARÓN				0								0						0
15		TEHUACÁN	2			2								2				2		2
16		TICUL				0								0						0
17		TZUCULÉ				0								0						0
BAJA VERAPAZ			0	0	0	0	0	0	0	0	0	0	0	0	0	0	0	0	0	0
1		CHUMEL				0								0						0
2		DEPARTAMENTO				0								0						0
3		PURULHA				0								0						0
4		SAN MARÍA				0								0						0
5		SAN JERÓNIMO				0								0						0
6		SAN MIGUEL CHICÁN				0								0						0
7		SANTA CRUZ EL CAYO				0								0						0
CHIMELTENANGO			0	0	0	0	0	0	0	0	0	0	0	0	0	0	0	0	0	0
1		ACATEQUÁN				0								0						0
2		CHIMELTENANGO				0								0						0
3		EL SUJE				0								0						0
4		PARRAMON				0								0						0
5		PATZÚN				0								0						0
6		PATZÚN				0								0						0
7		POCHUÁ				0								0						0
8		SAN ANDRÉS TAPACHULA				0								0						0
9		SAN JOSÉ POASÚN				0								0						0
10		SAN JUAN COMALAPA				0								0						0
11		SAN MARTÍN SCOTEPEQUE				0								0						0
12		SAN PEDRO YUCAJÁN				0								0						0
13		SANTA FE POLÓNIA				0								0						0
14		SANTA CRUZ SALAMÁ				0								0						0
15		TEOPÁN GUATEMALA				0								0						0
16		ZARACUÁN				0								0						0
CHIQUEL			0	0	0	0	0	0	0	0	0	0	0	0	0	0	0	0	0	0
1		CAMOTÁN				0								0						0
2		CHIQUEL				0								0						0
3		CONCEPCIÓN LAS MARAS				0								0						0
4		ESCHERUJAL				0								0						0
5		PAJAL				0								0						0
6		JOCOTÁN				0								0						0
7		OLINTA				0								0						0
8		QUETZALTEPEQUE				0								0						0
9		SAN JACINTO				0								0						0
10		SAN JOSÉ LA ARADÁ				0								0						0
11		SAN JUAN OBISPO				0								0						0
EL PROGRESO			0	0	0	0	0	0	0	0	0	0	0	0	0	0	0	0	0	0
1		EL PROGRESO				0								0						0
2		GUASTOTÓN				0								0						0
3		HUEHUEN				0								0						0
4		SAN AGUSTÍN ACASAGUASTÁN				0								0						0
5		SAN ANTONIO LA PAZ				0								0						0
6		SAN CRISTÓBAL ACASAGUASTÁN				0								0						0
7		SAN RAFAEL				0								0						0
8		SAN RAFAEL				0								0						0
ESCUINTLA			1	0	0	1	0	0	0	0	0	0	0	0	0	0	0	0	0	0
1		ESCUINTLA	1			1								1				1		1
2		GUAYAGUAPA				0								0						0
3		ITAPÁN				0								0						0
4		LA DEMOCRACIA				0								0						0
5		LA GOMERA				0								0						0
6		MALACATÁN				0								0						0
7		MISMA CONCEPCIÓN				0								0						0
8		PAJAL				0								0						0
9		RIBRITO SAN JOSÉ				0								0						0
10		SAN VICENTE PACAMUN				0								0						0
11		SANTA ROSA COTZUMALGUAPA				0								0						0
12		SUMIL				0								0						0
13		SUMIL				0								0						0
14		TZUCULÉ				0								0						0
GUATEMALA			2	1	0	3	0	0	0	1	1	0	2	0	0	0	0	0	0	2
1		AMATELÁN				0								0						0
2		CHIMELTENANGO				0								0						0
3		CHIMELTENANGO				0								0						0
4		FRANKLIN				0								0						0
5		GUAYAGUAPA	2	1		3			1	1	0		2				0	1		3
6		MIXCO				0								0						0
7		PALENQUE				0								0						0
8		SAN JOSÉ DEL GOFO				0								0						0
9		SAN JOSÉ PUSIL				0								0						0
10		SAN JUAN MACATEPEQUE				0								0						0
11																				

**DIRECCIÓN DE VERIFICACIÓN DE IDENTIDAD Y APOYO SOCIAL
SEGUIMIENTO TEMÁTICO INSTITUCIONAL 2023
MES REPORTADO: MAYO**

N	M	Departamento / municipio	Sexo				Edad							Fuente							
			Mujeres	Hombres	No definido	Total	Hombres			Juventud 14 a 20 años	Adultos 21 a 40 años	Tercera edad 41 años en adelante	No definido	Total	Mesa	Otro	Guerra	Medios L. otras	No trabajo	Total	
							0 - 8	9 - 13	4 - 13												
10		GUATEMALA	0	0	0	0	0	0	0	0	0	0	0	0	0	0	0	0	0	0	
1		AJUJUTIC																			
2		CARACAN																			
3		CAJOLA																			
4		CARRE																			
5		COATEPEQUE																			
6		COLOMA																			
7		CONCEPCION CHOLONCHAMA																			
8		EL PALMAR																			
9		EL DIOS COSTA CUCA																			
10		GENOVA	1								1										
11		HUTIN																			
12		LA ESPERANZA																			
13		QUINTOPEQUE																			
14		OSTUNCALCO																			
15		PALESTRA DE LOS ALTOS																			
16		QUEZALTEPEQUE																			
17		SAUCAL																			
18		SAN CARLOS																			
19		SAN FRANCISCO LA UNIÓN																			
20		SAN MARTIN SACATEPEQUEZ																			
21		SAN MARCO																			
22		SAN MIGUEL SIGÜLA																			
23		SIBEL																			
24		SUMI																			
11		QUICHÉ	0	0	0	0	0	0	0	0	0	0	0	0	0	0	0	0	0	0	0
1		CAMBIA																			
2		CHAJUL																			
3		CHICAMÁN																			
4		CHICHÉ																			
5		CHICHASAMANGÓ																			
6		CHIMBÉ																			
7		CONEN																			
8		JOCAN																			
9		JOTABAJ																			
10		NEBAL																			
11		PACHALUM																			
12		PAITE																			
13		SACAPULÁN																			
14		SAN ANDRÉS SACACAJALÁ																			
15		SAN ANTONIO COTENANGO																			
16		SAN BARTOLOMÉ JOCOTENANGO																			
17		SAN JUAN COTEZ																			
18		SAN PEDRO JOCOPULÁN																			
19		SANTA CRUZ DEL QUICHÉ																			
20		UBAHATUN																			
21		ZACULEPA																			
12		RETALHUELO	0	1	0	1	0	0	0	0	0	0	0	0	0	0	0	0	0	0	0
1		CHAMPERICO																			
2		EL AMERIL																			
3		NEVO SAN CARLOS																			
4		RETALHUELO																			
5		SAN ANDRÉS VILLA SECA		1		1															
6		SAN RAFAEL RETALHUELO																			
7		SAN MARTÍN ZAPOTITLÁN																			
8		SAN SOBOGÁN																			
9		SANTA CRUZ MULLÉN																			
13		SACATEPEQUEZ	0	0	0	0	0	0	0	0	0	0	0	0	0	0	0	0	0	0	0
1		MISOLMA GUATEMALA																			
2		Ciudad Vieja																			
3		JOCOTENANGO																			
4		MAGDALENA MUYAS ALTAS																			
5		PADOSES																			
6		SAN ANTONIO AGUAS CALIENTES																			
7		SAN BARTOLOMÉ MUYAS ALTAS																			
8		SAN JUAN ALCERAMIGO																			
9		SAN LUCAS SACATEPEQUEZ																			
10		SAN MIGUEL OBTÉN																			
11		SANTA CATARINA BAHUQUONA																			
12		SANTA LUCÍA MUYAS ALTAS																			
13		SANTA MARÍA DE JESÚS																			
14		SAN DIEGO SACATEPEQUEZ																			
15		SAN DOMINGO XENAJCÓ																			
16		SUMPAJÓ																			



Nombre de la mesa:

Verificación de la identidad de personas naturales que no pueden obtener su DNI, con situación regular

DIRECCIÓN DE VERIFICACIÓN DE IDENTIDAD Y APOYO SOCIAL
SEGUIMIENTO TEMÁTICO INSTITUCIONAL 2023
MES REPORTADO: MAYO

D	M	Departamento / Municipio	Sexo				Edad							Fuente						
			Mujeres	Hombres	No definido	Total	Niños			Juveniles 14 a 30 años	Adultos 31 a 45 años	Tercera edad 46 años en adelante	No calificado	Total	Mesa	Cines	Comunes	Asistencia al pueblo	No indican	Total
							0 - 5	6 - 13	4 - 13											
23		ESQUINTAPÁN	0	0	0	0	0	0	0	0	0	0	0	0	0	0	0	0	0	0
	1	MOACUZUMINGO				0						0								0
	2	SAN ANDRÉS K'ECIL				0						0								0
	3	SAN BARTOLO				0						0								0
	4	SAN CORDÓN ESQUINTAPÁN				0						0								0
	5	SAN FRANCISCO EL ALTO				0						0								0
	6	SANTA LUCÍA LA REFORMA				0						0								0
	7	SANTA MARÍA CHIQUMULA				0						0								0
	8	ESQUINTAPÁN				0						0								0
23		SACAPÁ	0	1	0	1	0	0	0	0	1	0	0	0	0	0	0	0	1	1
	1	CABANAS				0						0								0
	2	ESQUINTAPÁN				0						0								0
	3	GUANAN				1						1								1
	4	HUÉ				0						0								0
	5	LA UNIÓN				0						0								0
	6	RO-HONDO				0						0								0
	7	SAN DIEGO				0						0								0
	8	SAN JORGE				0						0								0
	9	ESQUINTAPÁN				0						0								0
	10	ESQUINTAPÁN				0						0								0
	11	SACAPÁ				0						0								0



RENAP
Lic. César David Son Dardón
Director de Verificación de Identidad y Apoyo Social
Dirección de Verificación de Identidad y Apoyo Social
del RENAP, Guatemala, Guatemala

Firma y sello de la máxima autoridad de la dependencia

DIRECCIÓN DE VERIFICACIÓN DE IDENTIDAD Y APOYO SOCIAL
 INFORME DE SEGUIMIENTO TEMÁTICO INSTITUCIONAL 2023
 MES REPORTADO: MAYO

Producto: Servicios de Verificación de Identidad y Apoyo Social

No.	Meta	Meta				Sexo			Población beneficiada																
		Unidad de medida	Meta inicial	Meta vigente	Meta ejecutada	Mujeres	Hombres	No definido	Total	Niños			Juventud		Adultos		Tercera Edad		No definido	Total	Pueblo				
										0 - 2	3 - 5	6 - 12	14 - 20 años	21 - 40 años	41 años en adelante	Maya	Xinca	Guatemala			Wenches/ Ladinos	Otros	Total		
5.1	Personas naturales en proceso de inscripción en el Registro Central de las Personas y sin poder obtener el Documento Personal de Identificación (DPI), con situación resuelta.	Casi	2,190	2,190	238	121	114	0	235	11	4	11	37	73	77	0	235	39	0	1	291	3	235		
5.1.1	Personas naturales en proceso de inscripción en el Registro Central de las Personas, con situación resuelta.	Casi			200	103	97	0	200	11	4	11	34	75	61	0	200	19	0	1	191	0	200		
5.1.2	Verificación de la identidad de personas naturales que no pueden obtener su DPI, con situación resuelta.	Casi			38	18	20	0	38	0	0	0	3	18	14	0	38	12	0	0	26	2	38		
Observaciones																									
Resultados alcanzados		1	20 personas naturales en proceso de inscripción en el Registro Central de las Personas, con situación resuelta.																						
		2	Verificación de identidad de personas naturales que no pueden obtener su DPI, con situación resuelta.																						
Cantidad de incidentes		1																							
		2	Falta de interés del ciudadano.																						
Observaciones																									



RENAP
 IC. César David San Dardón
 Director de Verificación de Identidad y Apoyo Social
 Dirección de Verificación de Identidad y Apoyo Social
 Sede del RENAP, Guatemala, Guatemala

Firma y sello de la máxima autoridad de la dependencia

DIRECCION DE VERIFICACIÓN DE IDENTIDAD Y APOYO SOCIAL

Guatemala, 04 de julio de 2023
DVIAS-950-2023

Licenciada

Mónica René Recinos Casanova

Director de Gestión y Control Interno en Funciones

Dirección de Gestión y Control Interno

Registro Nacional de las Personas -RENAP-

Presente

Licenciada Recinos Casanova:

De manera atenta me dirijo a usted, en atención al MEMORÁNDUM DGCI-SPFI-DPP-001-2023, de fecha 05 de enero de 2023, a través del cual trasladan la calendarización de las fechas para la entrega de los informes mensuales de las Metas Físicas Institucionales para el año 2023.

Derivado de lo anterior, adjunto al presente me permito trasladar el informe de Metas Físicas Institucionales de la Dirección de Verificación de Identidad y Apoyo Social, correspondiente al mes de junio del año 2023.

Sin otro particular, me suscribo de usted,


RENAP
Dirección de Verificación de Identidad y Apoyo Social en Funciones
Dirección de Verificación de Identidad y Apoyo Social
Sede del RENAP - Guatemala, Guatemala

Licenciada Sandra Lisette Moya Barquín
Director de Verificación de Identidad y Apoyo Social en funciones
Registro Nacional de las Personas - RENAP -

SLMB/jrr
cc: Archivo
Adjunto: Lo indicado

Registro Nacional de las Personas
RENAP
RECIBIDO
05 JUL 2023
DIRECCIÓN DE GESTIÓN Y CONTROL INTERNO
FIRMA:  HORA: 15:14

CÓDIGO	DENOMINACIÓN ENTIDAD - UNIDAD EJECUTORA - CENTRO DE COSTO	Fecha de Imputación		
11140066-0-17900	Servicios de Verificación de la Identidad	05	07	2023
		Día	Mes	Año
Clase de registro	EJE	Original No.	<input type="text" value="0"/>	Cuatrimestre
				<input type="text" value="2"/>
Clase modificación	<input type="text" value="NOR"/> <input checked="" type="text" value="X"/> <input type="text" value="RTO"/> <input type="text"/>	Comprobante No.	<input type="text" value="6"/>	Mes
				Junio

PG-SPG-PY-ACT-OB	R-P-SP Subprod.	Descripción de Producto y Subproducto	Cantidad / Valor	Unidad de Medida
11-0-0-4-0	001-003	Servicios de Verificación de Identidad y Apoyo Social	364.00	Caso
11-0-0-4-0	001-003-0002	Personas naturales sin poderse inscribir en el Registro Central de las Personas o sin por	364.00	Caso

Observaciones: Ejecución del mes de junio 2023, según oficio DVIAS-950-2023 de fecha 4 de julio de 2023.

Dispongase la emisión y el registro de esta operación:

APROBADO



FIRMA O SELLO



FIRMA O SELLO

CÓDIGO	DENOMINACIÓN ENTIDAD - UNIDAD EJECUTORA - CENTRO DE COSTO	Fecha de Imputación		
11140066-0-17900	Servicios de Verificación de la Identidad	05	07	2023
		Día	Mes	Año
Clase de registro	EJE	Original No.	<input type="text" value="0"/>	Cuatrimestre
Clase modificación	<input type="checkbox"/> NOR <input checked="" type="checkbox"/> X <input type="checkbox"/> RTO <input type="checkbox"/>	Comprobante No.	<input type="text" value="6"/>	Mes Junio

PG-SPG-PY-ACT-OB	R-P-SP Subprod.	Descripción de Producto y Subproducto	Cantidad / Valor	Unidad de Medida
11-0-0-4-0	001-003	Servicios de Verificación de Identidad y Apoyo Social	364.00	Caso
11-0-0-4-0	001-003-0002	Personas naturales sin poderse inscribir en el Registro Central de las Personas o sin po	364.00	Caso

Observaciones: Ejecución del mes de junio 2023, según oficio DVIAS-950-2023 de fecha 4 de julio de 2023.

Dispongase la emisión y el registro de esta operación:

SOLICITADO


Rolando Augusto Rojas Teque
 Supervisor de Centro de Costos
 Dirección de Verificación de Identidad y Apoyo Social
 Sede del RENAP, Guatemala, Guatemala


 FIRMA O SELLO


Director de Verificación de Identidad y Apoyo Social en Funciones
 Dirección de Verificación de Identidad y Apoyo Social
 Sede del RENAP, Guatemala, Guatemala


 FIRMA O SELLO

**DIRECCIÓN DE VERIFICACIÓN DE IDENTIDAD Y APOYO SOCIAL
INFORME DE EJECUCIÓN MENSUAL DE METAS FÍSICAS INSTITUCIONALES 2023
MES REPORTADO: JUNIO**

No.	Nombre de la Meta	Cantidad programada	Cantidad ejecutada	Medios de Verificación	Observaciones
3	Servicios de Verificación de Identidad y Apoyo Social	364	364		
3.1	Personas naturales sin poderse inscribir en el Registro Central de las Personas o sin poder obtener el Documento Personal de Identificación (DPI), con situación resuelta.	364	364	Informes y oficios de traslado, expedientes administrativos	


Director de Verificación de Identidad y Apoyo Social en Funciones
 Dirección de Verificación de Identidad y Apoyo Social
 Sede del RENAP, Guatemala, Guatemala

 Firma y sello de la máxima autoridad de la dependencia

Nombre de la meta:

Verificación de la identidad de personas naturales que no pueden obtener su DNI, con situación regular

DIRECCIÓN DE VERIFICACIÓN DE IDENTIDAD Y APOYO SOCIAL
SEGUIMIENTO TEMÁTICO INSTITUCIONAL 2013
MES REPORTADO: JUNIO

C	M	Departamento / Municipio	Sexo				Edad							Pueblo							
			Mujeres	Hombres	No definido	Total	Niños			Jovenes 14 a 20 años	Adultos 21 a 40 años	Tercera edad 41 años en adelante	No definido	Total	Moya	Xico	Garfuna	Mestizo/otros	No mision	Total	
							0 - 2	3 - 5	6 - 13												
10		GUATEMALA	1	1	0	2	0	0	0	0	0	0	0	0	0	0	0	0	0	0	0
	1	ALMOLONGA				0															
	2	CABECAN				0															
	3	CAJOLA				0															
	4	CANTO				0															
	5	COATEPEQUE				0															
	6	COLOMBA				0															
	7	CONCEPCIÓN CHIGUICHANA				0															
	8	EL PALMAR				0															
	9	FLOR DE COCA COCA				0															
	10	GÉNIVA				0															
	11	HUTAN				0															
	12	LA ESPERANZA				0															
	13	QUATEPEQUE				0															
	14	QUICHULCO				0															
	15	PUERTO DE LOS RÍOS				0															
	16	QUETZALENENGO	1			1															1
	17	SALCÁ				0															
	18	SAN CARLOS LA		1		1															1
	19	SAN FRANCISCO LA UNIÓN				0															
	20	SAN MARTÍN SACATEPEQUE				0															
	21	SAN MARCO				0															
	22	SAN MIGUEL SOCLÁ				0															
	23	SIBUL				0															
	24	ZUNIL				0															
11		GUICHÉ	1	0	0	1	0	0	0	0	0	0	0	0	0	0	0	0	0	0	0
	1	CARULLA				0															
	2	CHAJA				0															
	3	CHICAMÁN				0															
	4	CHICHÉ				0															
	5	CHICHÉN YUPEK				0															
	6	CHUCUL				0															
	7	CUMEN				0															
	8	ECÁN				0															
	9	HOYABAL				0															
	10	NEBAL				0															
	11	PROCELON				0															
	12	RAJON				1															1
	13	SACATEPEQUE				0															
	14	SAN ANDRÉS SALCÁ LA				0															
	15	SAN ANDRÉS KORENANGO				0															
	16	SAN BARTOLOMÉ JOCOYIMARCO				0															
	17	SAN JUAN COTAN				0															
	18	SAN PEDRO JOCOYILAS				0															
	19	SANTA CRUZ DEL GUICHÉ				0															
	20	USANTAN				0															
	21	YUCUATAN				0															
12		QUATEPEQUE	0	0	0	0	0	0	0	0	0	0	0	0	0	0	0	0	0	0	0
	1	CAAMPICO				0															
	2	EL ARAZAL				0															
	3	NEVO SAN CARLOS				0															
	4	WIMBLES		1		1															1
	5	SAN ANDRÉS VILLA TICA				0															
	6	SAN FELIX RETAJAYUL				0															
	7	SAN ANTON LAPOTOLAN				0															
	8	SAN ISIDORO		1		1															1
	9	SANTA CRUZ NEJUL				0															
13		SACATEPEQUE	0	0	0	0	0	0	0	0	0	0	0	0	0	0	0	0	0	0	0
	1	AMPONIA SANTANILAS				0															
	2	CICHO VILLA				0															
	3	JOCOTIMARCO				0															
	4	MAGDALENA MILPAS ALTAS				0															
	5	PATON				0															
	6	SAN ANTONIO AGUI CALIMOS				0															
	7	SAN BARTOLOMÉ MILPAS ALTAS				0															
	8	SAN JUAN ADOBENGO				0															
	9	SAN JUAN SACATEPEQUE				0															
	10	SAN MIGUEL OBTAN				0															
	11	SANTA CATERINA SARAHONA				0															
	12	SANTA LUCIA MILPAS ALTAS				0															
	13	SANTA MARÍA DE JESÚS				0															
	14	SANTIAGO SACATEPEQUE				0															
	15	SANTO DOMINGO REMACOY				0															
	16	SUMBARO				0															



DIRECCIÓN DE VERIFICACIÓN DE IDENTIDAD Y APOYO SOCIAL
SEGUIMIENTO TEMÁTICO INSTITUCIONAL 2023
MES REPORTADO: JUNIO

Tabla de beneficiarios

D	M	Departamento / municipio	Sexo				Edad							Fuente						
			Mujeres	Hombres	No definido	Total	Niños			Juveniles	Adultos	Vejero Social 61 años en adelante	No definido	Total	Maya	K'iche'	Guatemala	Medios/otros	No indican	Total
							0-2	3-5	6-13											
		GUATEMALA	1	4	4	7	0	0	0	0	0	0	0	0	0	0	0	0	0	0
	1	AGUACATAN				0														
	2	CHANLA				0														
	3	COLORMANGO				0														
	4	CONCEPCIÓN MAYA				0														
	5	CUSCO		2		2			2	1							2	1		3
	6	HUASTENANGO		1		1				1										1
	7	JACULTEPNUNGO				0														0
	8	LA DEMOCRACIA				0														0
	9	LA LIBERTAD				0														0
	10	MALACATÁN				0														0
	11	NENÓN				0														0
	12	PETELÁN				0														0
	13	SAN ANTONIO HUÉBIA				0														0
	14	SAN CASIMIRO				0														0
	15	SAN ISIDORO STRASBURG	1	1		2				1	1								2	2
	16	SAN JUAN ATEMA				0														0
	17	SAN JUAN BICOT				0														0
	18	SAN MARCO STRASBURG		1		1					1								1	1
	19	SAN MIGUEL ACHÓN				0														0
	20	SAN PEDRO NECA				0														0
	21	SAN PEDRO SOLOSÁ				0														0
	22	SAN RAFAEL LA INDEPENDENCIA				0														0
	23	SAN RAFAEL PEJAL				0														0
	24	SAN SEBASTIÁN COHATE				0														0
	25	SAN SEBASTIÁN HUASTENUNGO				0														0
	26	SANTA ANA HUÉBIA				0														0
	27	SANTA BARBARA				0														0
	28	SANTA CRUZ BARILAR				0														0
	29	SANTA JULIANA				0														0
	30	SAN PEDRO CHAMULEPNUNGO				0														0
	31	TECUN				0														0
	32	TODOS SANTOS CUCHUMÁN				0														0
	33	UNIÓN CASTILLA				0														0
		EL ESTER	2	0	0	2	0	0	0	0	0	0	0	0	0	0	0	0	0	0
	1	EL ESTER				0														0
	2	EVANGELINA				0														0
	3	LOS RAYOS				0														0
	4	MOYUL				0														0
	5	PUERTO BARBOSA				0														0
		EL ESTER	2	0	0	2	0	0	0	0	0	0	0	0	0	0	0	0	0	0
	1	JALPA		0	0	0	0	0	0	0	0	0	0	0	0	0	0	0	0	0
	2	MAYAGÜESQUILA	1			1			1										1	1
	3	MOYUL		2		2				0									2	2
	4	SAN CARLOS ACHÓN				0			1	0										1
	5	SAN LUIS ACHÓN				0														0
	6	SAN JUANES CHAMULÉN				0														0
	7	SAN PEDRO PEJAL				0														0
		EL ESTER	2	0	0	2	0	0	0	0	0	0	0	0	0	0	0	0	0	0
	1	AGUA BLANCA				0														0
	2	AGUACATEN				0														0
	3	AGUACATEN				0														0
	4	AGUACATEN				0														0
	5	AGUACATEN				0														0
	6	AGUACATEN				0														0
	7	AGUACATEN				0														0
	8	AGUACATEN				0														0
	9	AGUACATEN				0														0
	10	AGUACATEN				0														0
	11	AGUACATEN				0														0
	12	AGUACATEN				0														0
	13	AGUACATEN				0														0
	14	SAN JOSÉ ACHÓN				0														0
	15	SANTA CATARINA MAYA				0														0
	16	ESPERANZA				0														0
	17	ZAPOTILAN				0														0
		EL ESTER	2	2	0	2	0	0	0	0	0	0	0	0	0	0	0	0	0	0
	1	COLORES		2		2				1										2
	2	EL CERE				0														0
	3	EL CERE				0														0
	4	LA LIBERTAD				0														0
	5	LAS CRUCES				0														0
	6	MELCHOR DE MENCER				0														0
	7	PORTA				0														0
	8	SAN ANDRÉS				0														0
	9	SAN ANDRÉS				0														0
	10	SAN FRANCISCO				0														0
	11	SAN JOSÉ				0														0
	12	SAN LUIS				0														0
	13	SANTA ANA				0														0
	14	SAN MIGUEL				0														0



Nombre de la institución:

Verificación de la identidad de personas naturales que no pueden obtener su DPI, con situación regular

DIRECCIÓN DE VERIFICACIÓN DE IDENTIDAD Y APOYO SOCIAL
SEGUIMIENTO TEMÁTICO INSTITUCIONAL 2023
MES REPORTADO: JUNIO


D	M	Departamento / municipio	Sexo				Edad							Tipo de						
			Mujeres	Hombres	No declarados	Total	Niños			Jóvenes 14 a 30 años	Adultos 31 a 40 años	Tercera Edad 61 años en adelante	No declarados	Total	Mesa	Ejea	Quilbo	Medios/otros	No Indicar	Total
							0-5	6-9	10-13											
		República de Guatemala	24	24	0	40	0	0	0	14	24	18	0	42	11	0	0	23	20	40
		AZUL VERAPAZ	0	0	0	0	0	0	0	0	0	0	0	0	0	0	0	0	0	0
	1	COMUNIDAD				0														0
	2	CHIC				1								1						1
	3	COBAN		2		2					1			2						2
	4	FRAT BARTOLOMÉ DE LAS CASAS				0								0						0
	5	JACOB				0								0						0
	6	JAMCÓ		1		1				1				1					1	1
	7	KAMUJA				0								0						0
	8	SAN CRISTÓBAL VERAPAZ				0								0						0
	9	SAN JUAN CUMALPUJ				0								0						0
	10	SAN MIGUEL TACUHO				0								0						0
	11	SAN PEDRO CARCHAL	0			1								2						2
	12	SANTA CATALINA LA TRINIDAD		1		1								1						1
	13	SANTA CRUZ VERAPAZ				0								0						0
	14	SANTA MARÍA CARRANÓN				0								0						0
	15	SIHACH				0								0						0
	16	TACHO				0								0						0
	17	TAMAYO				0								0						0
		BAJA VERAPAZ	0	0	0	0	0	0	0	0	0	0	0	0	0	0	0	0	0	0
	1	COMUNIDAD				0														0
	2	GUANACAZO				0								0						0
	3	HOLAN				0								0						0
	4	RAMA				0								0						0
	5	SALAMA				0								0						0
	6	SAN ANTONIO				0								0						0
	7	SAN ANTONIO (SANTA)				0								0						0
	8	SANTA CRUZ B. CHOL				0								0						0
		CHIMEL	0	0	0	0	0	0	0	0	0	0	0	0	0	0	0	0	0	0
	1	ACATIHAN				0								0						0
	2	CHIMEL (SAN PEDRO)		2		2					1	1		0				2		2
	3	EL CAYAL				0								0						0
	4	PARRAMON				0								0						0
	5	PAUCIA				0								0						0
	6	PAZUN				0								0						0
	7	POCHITÁ				0								0						0
	8	SAN ANTONIO (SAN)				0								0						0
	9	SAN JOSÉ (SAN)				0								0						0
	10	SAN JUAN CUMALPUJ				0								0						0
	11	SAN MARTÍN (SAN)				0								0						0
	12	SAN PEDRO (SAN)				0								0						0
	13	SANTA APOLONIA				0								0						0
	14	SANTA CRUZ (SAN)				0								0						0
	15	SANTA GUATEMALA				0								0						0
	16	ZARCOZA				0								0						0
		CHISUMEL	0	0	0	0	0	0	0	0	0	0	0	0	0	0	0	0	0	0
	1	CAMCÁN				0								0						0
	2	CHISUMEL				0								0						0
	3	CONCEPCIÓN (SAN)				0								0						0
	4	ESQUEZAL				0								0						0
	5	FRANJA				0								0						0
	6	JOCOTÁN				0								0						0
	7	OLINTA				0								0						0
	8	QUERÉTIZ				0								0						0
	9	SAN ANTONIO				0								0						0
	10	SAN JOSÉ (SAN)				0								0						0
	11	SAN JUAN (SAN)				0								0						0
		EL PROGRESO	0	0	0	0	0	0	0	0	0	0	0	0	0	0	0	0	0	0
	1	EL CAYAL				0								0						0
	2	EL PROGRESO				0								0						0
	3	MORCÁN				0								0						0
	4	SAN AGUSTÍN ACASAGUATELÁN				0								0						0
	5	SAN ANTONIO (SAN)				0								0						0
	6	SAN CRISTÓBAL ACASAGUATELÁN				0								0						0
	7	SAN JUAN				0								0						0
	8	SAN JUAN				0								0						0
		EL QUiché	1	4	0	5	0	0	0	0	4	1	0	0	0	0	0	0	1	5
	1	COMUNIDAD				0														0
	2	GUAMALAPA				0								0						0
	3	GUAY				0								0						0
	4	LA ESCOBAR				0								0						0
	5	LA COMA				0								0						0
	6	MAMOSA				0								0						0
	7	NEVA (SAN)				0								0						0
	8	NEVA (SAN)				0								0						0
	9	PAZ				0								0						0
	10	PUEBLO SAN JOSÉ	1			1					1			1					1	1
	11	SAN VICENTE PACAYA				0								0						0
	12	SANTA ÚRSULA (SAN)		4		4					1	1		4						4
	13	SITUCÁN				0								0						0
	14	SUMAL				0								0						0
	15	TUSTE				0								0						0
		EL PETEN	0	0	0	0	0	0	0	0	0	0	0	0	0	0	0	0	0	0
	1	COMUNIDAD				0														0
	2	CHIMEL				0								0						0
	3	CHIMEL (SAN)				0								0						0
	4	CHIMEL				0								0						0
	5	CHIMEL				0								0						0
	6	CHIMEL				0								0						0
	7	CHIMEL				0								0						0
	8	CHIMEL				0								0						0
	9	CHIMEL				0</														

Nombre de la mesa:

Personas no viables sin poderse inscribir en el Registro Central de las Personas, con afiliación reservada.

DIRECCIÓN DE VERIFICACIÓN DE IDENTIDAD Y APOYO SOCIAL
SEGUIMIENTO TEMÁTICO INSTITUCIONAL 2023
MES REPORTADO: JUNIO

D	M	Departamento / municipio	Sexo				Población beneficiada							Fuente							
			Mujeres	Hombres	No definidos	Total	Infantes			Juveniles	Adultos	Tercera Edad	No definidos	Total	Mesa	Oficina	Defensa	Medios/L. redes	No. Inscripciones	Total	
							0 - 2	3 - 5	6 - 12	13 a 20 años	21 a 60 años	61 años en adelante									
23		TOTONICAPÁN	0	0	0	0	0	0	0	0	0	0	0	0	0	0	0	0	0	0	
	1	MONTECINAMO				0														0	
	2	SAN ANDRÉS ACUL				0														0	
	3	SAN BARTOLO				0														0	
	4	SAN CRISTÓBAL TONICAPÁN				0														0	
	5	SAN FRANCISCO EL ALTO				0														0	
	6	SANTA LUCÍA LA REFORMA				0														0	
	7	SANTA MARÍA ORODMELA				0														0	
	8	TOTONICAPÁN				0														0	
24		ZACAPA	0	0	0	0	0	0	0	0	0	0	0	0	0	0	0	0	0	0	
	1	CABANAS				0															0
	2	DOMAGUA				0															0
	3	GURULÁN				0															0
	4	HUE				0															0
	5	LA UNIÓN				0															0
	6	RICHOVITO				0															0
	7	SAN DIEGO				0															0
	8	SAN JORGE				0															0
	9	TECULSTÁN				0															0
	10	DOMAGUÁN				0															0
	11	ZACAPA				0															0



Nombre de la lista:

Personas naturales sin poder inscrita en el Registro Central de las Personas, con situación regular.

DIRECCIÓN DE VERIFICACIÓN DE IDENTIDAD Y APOYO SOCIAL
SEGUIMIENTO TEMÁTICO INSTITUCIONAL 2023
MES REPORTADO: JUNIO

D	M	Departamento / Municipio	Sexo				Población beneficiada							Pueblo						
			Mujeres	Hombres	No definido	Total	Edad			Juventud 14 a 30 años	Adultos 31 a 45 años	Tercera Edad 46 años en adelante	No definidos	Total	Maya	K'iche'	Guatemala	Resistencia alturas	No Indígenas	Total
							0 - 2	3 - 5	6 - 13											
27		SAN MARCOS	2	0	0	2	0	0	0	0	1	1	0	2	1	0	0	1	0	2
	1	ATELA				0														0
	2	CATANA				0														0
	3	COMANAGO				0														0
	4	CONCEPCIÓN TUSMÁN				0														0
	5	EL GUINDA				0														0
	6	EL TIRADOR				0														0
	7	ESGURILAS PALO DORADO				0														0
	8	HUICHAN				0														0
	9	LA BLANCA				0														0
	10	LA REYORAMA				0														0
	11	MALACATÁN				0														0
	12	NEUVO PROGRESO				0														0
	13	OCCO				0														0
	14	PAJAPCA				0														0
	15	PO BLANCO				0														0
	16	SAN ANTONIO SACATEPEQUE				0														0
	17	SAN CRISTÓBAL CUCHO				0														0
	18	SAN JOSÉ EL RICOZO				0														0
	19	SAN JOSÉ GUSTINAM				0														0
	20	SAN JORGE				0														0
	21	SAN MARCOS	2	0	0	2	0	0	0	0	1	1	0	2	1	0	0	1	0	2
	22	SAN MIGUEL TESHUACÁN				0														0
	23	SAN PABLO				0														0
	24	SAN PEDRO SACATEPEQUE				0														0
	25	SAN RAFAEL RE DE LA CUESTA				0														0
	26	TEMAJ				0														0
	27	TESHUACÁN				0														0
	28	TESHUACÁN				0														0
	29	TESHUACÁN				0														0
	30	TESHUACÁN				0														0
28		SANTA ROSA	7	4	0	11	0	0	0	0	0	0	0	11	0	0	0	11	0	11
	1	SARRETEGA				0														0
	2	CARILLO				0														0
	3	CHECOMASILLA				0														0
	4	CUSARA	7	4	0	11	0	0	0	0	0	0	0	11	0	0	0	11	0	11
	5	GUAZACAPAN				0														0
	6	NEUVA SANTA ROSA				0														0
	7	ORATORIO				0														0
	8	PUEBLO NUEVO VIRAL				0														0
	9	SAN JUAN BODANCO				0														0
	10	SAN RAFAEL LA FLORIDA				0														0
	11	SANTA CRUZ HANAMUCO				0														0
	12	SANTA MARÍA BHAMATÁN				0														0
	13	SANTA ROSA DE LIMA				0														0
	14	TAMBOCO				0														0
29		SOLANA	0	0	0	0	0	0	0	0	0	0	0	0	0	0	0	0	0	0
	1	CONCEPCIÓN				0														0
	2	HANAMUCO				0														0
	3	PANALICHÉ				0														0
	4	(SAN ANDRÉS SEMETABA)				0														0
	5	SAN ANTONIO PALCOPÉ				0														0
	6	SAN JOSÉ CHICAYÁ				0														0
	7	SAN JUAN LA LAGUNA				0														0
	8	SAN LUCAS TUSMÁN				0														0
	9	SAN MARCOS LA LAGUNA				0														0
	10	SAN PABLO LA LAGUNA				0														0
	11	SAN PEDRO LA LAGUNA				0														0
	12	SANTA CATARINA OTHUACÁN				0														0
	13	SANTA CATARINA PALCOPÉ				0														0
	14	SANTA TERESA LA LAGUNA				0														0
	15	SANTA CRUZ LA LAGUNA				0														0
	16	SANTA ÚRSULA				0														0
	17	SANTA MARÍA VISITACIÓN				0														0
	18	SANTO ANTONIO				0														0
	19	SOLEDAD				0														0
30		SUCRE	0	0	0	0	0	0	0	0	0	0	0	0	0	0	0	0	0	0
	1	CHICANCO				0														0
	2	CRISTOBALDO				0														0
	3	MAZATENANGO				0														0
	4	PALEU				0														0
	5	PUEBLO NUEVO				0														0
	6	REO BAYO				0														0
	7	SAN ANIC				0														0
	8	SAN ANTONIO SUCHITEPEQUE				0														0
	9	SAN BERNARDO				0														0
	10	SAN FRANCISCO JAPOTEHÁN				0														0
	11	SAN GABRIEL				0														0
	12	SAN JOSÉ EL DOLDO				0														0
	13	SAN JOSÉ LA MALIBRERA				0														0
	14	SAN JUAN BAUTISTA				0														0
	15	SAN JORGE				0														0
	16	SAN MIGUEL FRANK				0														0
	17	SAN PABLO JICOPAL				0														0
	18	SANTA BÁRBARA				0														0
	19	SANTO DOMINGO SUCHITEPEQUE				0														0
	20	SANTO TOMÁS LA UNIÓN				0														0
	21	UNION				0														0



Nombre de la mesa:

Personas naturales de poderse inscribir en el Registro Civil de las Personas, con afiliación sujeta.

DIRECCIÓN DE VERIFICACIÓN DE IDENTIDAD Y APOYO SOCIAL
SEGUIMIENTO TEMÁTICO INSTITUCIONAL 2023
MES REPORTADO: JUNIO

N	M	Departamento / municipio	Sexo				Edad							Fuero						
			Mujeres	Hombres	No definido	Total	Niño			Juventud 14 a 20 años	Adulto 21 a 40 años	Tercero 41 años en adelante	No definido	Total	Mujer	Hombre	Quiero	Necesita / adulta	No todavía	Total
							0-2	3-9	4-13											
11		QUEDALVARADO	7	9	0	16	0	0	1	2	9	4	0	11	10	0	0	4	0	14
1		AGUADUZA				2								2						2
2		CABECAN				2								2						2
3		CASOLA				2								2						2
4		CAYO				2								2						2
5		COATEPEQUE				2								2						2
6		COZUMEL				2								2						2
7		CONCEPCIÓN CHAGRICAMA				2								2						2
8		EL PALMAR				2								2						2
9		EL ORO COCA LUGA				2								2						2
10		GENOVA				2								2						2
11		HUAM				2								2						2
12		LA ESPERANZA				2								2						2
13		ORITZHOQUE				2								2						2
14		ORITZHOQUE				2								2						2
15		PALENA DE LOS AÑOS				2								2						2
16		QUEZALVARADO	7	9	0	16	0	0	1	2	9	4	0	16	10	0	0	4	0	14
17		SUCUA				2								2						2
18		SAN CARLOS SPA				2								2						2
19		SAN FRANCISCO LA UNIÓN				2								2						2
20		SAN JUAN SACATEPEQUE				2								2						2
21		SAN MARCO				2								2						2
22		SAN MIGUEL SIGÜEA				2								2						2
23		SILUA				2								2						2
24		TUXTA				2								2						2
12		QUINTANA ROO	2	2	0	4	0	0	0	0	2	2	0	4	2	0	0	2	0	4
1		CANILL				0								0						0
2		CHUJA				0								0						0
3		CHUCAMÁN				0								0						0
4		CHICHÉ				0								0						0
5		CHICHENBUENAVISTA				0								0						0
6		CHUMUC				0								0						0
7		CUPÉN				0								0						0
8		ICAH				0								0						0
9		ICHOPI				0								0						0
10		IKD				0								0						0
11		IKD				0								0						0
12		IKD				0								0						0
13		IKD				0								0						0
14		SAN ANDRÉS SACATEPEQUE				0								0						0
15		SAN ANTONIO COATEPEQUE				0								0						0
16		SAN BARTOLOMÉ JOCOBENAVISTA				0								0						0
17		SAN JUAN COATEPEQUE				0								0						0
18		SAN PEDRO JOCOBENAVISTA				0								0						0
19		SANTA CRUZ DEL QUICHE	2	2	0	4	0	0	0	0	2	2	0	4	2	0	0	2	0	4
20		UPATZ'AN				0								0						0
21		UTZ'ATZ'AN				0								0						0
13		QUINTANA ROO	0	0	0	0	0	0	0	0	0	0	0	0	0	0	0	0	0	0
1		CHAMPICO				0								0						0
2		EL AGUILA				0								0						0
3		HERNÁNDEZ				0								0						0
4		HERNÁNDEZ				0								0						0
5		SAN ANDRÉS VILLA SICA				0								0						0
6		SAN FELIPE BATAHON				0								0						0
7		SAN JUAN BATAHON				0								0						0
8		SAN JUAN BATAHON				0								0						0
9		SAN JUAN BATAHON				0								0						0
10		SAN JUAN BATAHON				0								0						0
11		SANTA CATERINA BATAHON				0								0						0
12		SANTA LUCÍA ALPES ALTA				0								0						0
13		SANTA MARÍA DE JESÚS				0								0						0
14		SANTO SACATEPEQUE				0								0						0
15		SANTO DOMINGO XIBIKO				0								0						0
16		SUMAY				0								0						0



DIRECCIÓN DE VERIFICACIÓN DE IDENTIDAD Y APOYO SOCIAL
SEGUIMIENTO TEMÁTICO INSTITUCIONAL 2023
MES REPORTADO: JUNIO

D	M	Departamento / municipio	Sexo				Edad							Etnia							
			Mujeres	Hombres	No definido	Total	Niño			Juvenil	Adultos	Tercera edad 61 años en adelante	No definidos	Total	Maya	K'iche'	Guatemala	Mestizo/Ladinos	No Indígena	Total	
							0-2	3-5	6-12												
		MOCHISMANESQ				0															
		SAN ANDRÉS RECIO				0															
		SAN RAFAEL				0															
		SAN CRISTÓBAL TORONCAMÁN				0															
		SAN FRANCISCO EL ALTO				0															
		SANTA LUCÍA LA REFORMA		2		2								2							2
		SANTA MARÍA CHIGUAYELA				0															0
		TORONCAMÁN				0															0
		INCAPS	3	0	0	3	0	0	0	0	0	1	0	0	1	0	0	0	0	0	3
		CABARRÚ				0															0
		ESTANUELA				0															0
		GUAYLÁN	1			1						1		1							1
		HUE				0															0
		LA UNIÓN	2			2			2					2							2
		BO HONDO				0															0
		SAN DIEGO				0															0
		SAN JORGE				0															0
		TICULUM				0															0
		USMUTLÁN				0															0
		INCAPS				0															0



DIRECCIÓN DE VERIFICACIÓN DE IDENTIDAD Y APOYO SOCIAL
INFORME DE SEGUIMIENTO TEMÁTICO INSTITUCIONAL 2023
MES REPORTADO: JUNIO

Producto: Servicios de Verificación de Identidad y Apoyo Social

Nº	Meta	Males							Población beneficiaria														
		Unidad de medida	Males			Sexo				Edad					Puesto								
			Males inicial	Males vigente	Males ejecutada	Mujeres	Hombres	No definido	Total	Niños			Juventud	Adultos	Tercera Edad	No definido	Total	Mayo	Xinca	Guifuno	Mixtecos/Ladinos	Otro	Total
0 - 2	3 - 5	4 - 12	14 - 20 años	21 - 40 años	41 años en adelante																		
1.1	Personas naturales en poder de inscribirse en el Registro Central de las Personas, o en poder de obtener el Documento Personal de Identificación (DPI) con situación resultó.	Caso	2.700	2.700	344	132	201	0	344	0	1	1	42	349	121	0	344	20	0	1	219	20	344
1.1.1	Personas naturales en poder de inscribirse en el Registro Central de las Personas, con situación resultó.	Caso			304	120	184	0	304	0	1	1	26	319	112	0	304	19	0	1	288	0	304
1.1.2	Verificación de la identidad de personas naturales que no pueden obtener su DPI con situación resultó.	Caso			40	16	24	0	40	0	0	0	16	24	16	0	40	12	0	0	24	20	40
Observaciones																							
Resultados alcanzados		1	344 Personas Naturales en poder de inscribirse en el Registro Central de las Personas, con situación resultó.																				
		2	Verificación de identidad 40 Personas naturales que no pueden obtener su DPI, con situación resultó.																				
DPI (C) Situación alcanzada		1																					
		2	Falta de datos del Ciudadano.																				
Cualquier otro																							


Director de Verificación de Identidad y Apoyo Social en Funciones
 Dirección de Verificación de Identidad y Apoyo Social
 Sede del RENAP Guatemala, Guatemala

 Firma y sello de la máxima autoridad de la dependencia

DIRECCION DE VERIFICACIÓN DE IDENTIDAD Y APOYO SOCIAL

Guatemala, 02 de agosto de 2023
DVIAS-1097-2023

Licenciada
Mónica Reneé Recinos Casanova
Director de Gestión y Control Interno en Funciones
Dirección de Gestión y Control Interno
Registro Nacional de las Personas -RENAP-
Presente



Licenciada Recinos Casanova:

De manera atenta me dirijo a usted, en atención al MEMORÁNDUM DGCI-SPFI-DPP-001-2023, de fecha 05 de enero de 2023, a través del cual trasladan la calendarización de las fechas para la entrega de los informes mensuales de las Metas Físicas Institucionales para el año 2023.

Derivado de lo anterior, adjunto al presente me permito trasladar el informe de Metas Físicas Institucionales de la Dirección de Verificación de Identidad y Apoyo Social, correspondiente al mes de julio del año 2023.

Sin otro particular, me suscribo de usted,


RENAP
Lic. César David Son Dardón
Director de Verificación de Identidad y Apoyo Social
Dirección de Verificación de Identidad y Apoyo Social
Sede del RENAP, Guatemala, Guatemala

Licenciado César David Son Dardón
Director de Verificación de Identidad y Apoyo Social
Registro Nacional de las Personas - RENAP -

CDS/D/cpfr
c.c: Archivo
Adjunto: Lo indicado

CÓDIGO	DENOMINACIÓN ENTIDAD - UNIDAD EJECUTORA - CENTRO DE COSTO	Fecha de Imputación:		
11140068-0-17900	Servicios de Verificación de la Identidad	02	08	2023
		Día	Mes	Año
Clase de registro	EJE	Original No.	<input type="text" value="0"/>	Cuatrimestre <input type="text" value="2"/>
Clase modificación	<input type="checkbox"/> NOR <input checked="" type="checkbox"/> X <input type="checkbox"/> RTO <input type="checkbox"/>	Comprobante No.	<input type="text" value="7"/>	Mes Julio

PG-SPG-PY-ACT-OB	R-P-SP Subprod.	Descripción de Producto y Subproducto	Cantidad / Valor	Unidad de Medida
11-0-0-4-0	001-003	Servicios de Verificación de Identidad y Apoyo Social	315.00	Caso
11-0-0-4-0	001-003-0002	Personas naturales sin poderse inscribir en el Registro Central de las Personas o sin por	315.00	Caso

Observaciones: EJECUCIÓN DEL MES DE JULIO DE 2023, SEGÚN OFICIO DVIAS-1097-2023 DE FECHA 02/08/2023.

Dispongase la emisión y el registro de esta operación:

SOLICITADO


Ligia Iveth de León Escobar
 Técnico de Centro de Costos
 Dirección de Verificación de Identidad y Apoyo Social
 Sede del RENAP, Guatemala
FIRMA O SELLO


Rolando Augusto Rojas Teque
 Supervisor de Centro de Costos
 Dirección de Verificación de Identidad y Apoyo Social
 Sede del RENAP, Guatemala
FIRMA O SELLO

CÓDIGO	DENOMINACIÓN ENTIDAD - UNIDAD EJECUTORA - CENTRO DE COSTO	Fecha de Imputación			
11140066-0-17900	Servicios de Verificación de la Identidad	02	08	2023	
		Día	Mes	Año	
Clase de registro	EJE	Original No.	<input type="text" value="0"/>	Cuatrimestre	<input type="text" value="2"/>
Clase modificación	<input type="checkbox"/> NOR <input checked="" type="checkbox"/> X <input type="checkbox"/> RTO <input type="checkbox"/>	Comprobante No.	<input type="text" value="7"/>	Mes	Julio

PG-SPG-PY-ACT-OB	R-P-SP Subprod.	Descripción de Producto y Subproducto	Cantidad / Valor	Unidad de Medida
11-0-0-4-0	001-003	Servicios de Verificación de Identidad y Apoyo Social	315.00	Caso
11-0-0-4-0	001-003-0002	Personas naturales sin poderse inscribir en el Registro Central de las Personas o sin por	315.00	Caso

Observaciones: EJECUCIÓN DEL MES DE JULIO DE 2023, SEGÚN OFICIO DVIAS-1097-2023 DE FECHA 02/08/2023.

Dispongase la emisión y el registro de esta operación:

APROBADO


FIRMA O SELLO
 Rolando Augusto Rojas Teague
 Supervisor de Control de Gastos
 Dirección de Verificación de Identidad y Apoyo Social
 Sede del RENAP, Guatemala


FIRMA O SELLO
 Lic. César David San Dardón
 Director de Verificación de Identidad y Apoyo Social
 Dirección de Verificación de Identidad y Apoyo Social
 Sede del RENAP, Guatemala

**DIRECCIÓN DE VERIFICACIÓN DE IDENTIDAD Y APOYO SOCIAL
INFORME DE EJECUCIÓN MENSUAL DE METAS FÍSICAS INSTITUCIONALES 2023
MES REPORTADO: JULIO**

No.	Nombre de la Meta	Cantidad programada	Cantidad ejecutada	Medios de Verificación	Observaciones
3	Servicios de Verificación de Identidad y Apoyo Social	575	315	Informes y oficios de traslado, expedientes administrativos.	
3.1	Personas naturales sin poderse inscribir en el Registro Central de las Personas o sin poder obtener el Documento Personal de Identificación DPI-, con situación resuelta.	575	315		




Lic. César David San Dardón
 Director de Verificación de Identidad y Apoyo Social
 Director de Verificación de Identidad y Apoyo Social
 Sede del RENAP, Guatemala, Guatemala

Firma y sello de la máxima autoridad de la dependencia

DIRECCIÓN DE VERIFICACIÓN DE IDENTIDAD Y APOYO SOCIAL
SEGUIMIENTO TEMÁTICO INSTITUCIONAL 2023
MES REPORTADO: JULIO

E	M	Escapamento / municipio	Sexo				Edad							Pueblo						
			Mujeres	Hombres	No definido	Total	Niños			Juventud 14 a 30 años	Adultos 31 a 45 años	Tercera edad 46 años en adelante	No definidos	Total	Maya	Itz'at	Gobernanc	Mestizo/otros	No indican	Total
							0 - 2	3 - 5	6 - 13											
10		QUETZaltenango	7	3	0	10	0	0	0	0	0	0	0	0	0	0	0	0	0	0
	1	AMOLOMCA				0														
	2	CAMECÁN				0														
	3	CAJOLA				0														
	4	CAHUEL				0														
	5	COATEPEQUE				0														
	6	COLOMBA				0														
	7	CONCEPCIÓN CHOLUBCHAPÁ				0														
	8	EL PALMAR				0														
	9	FLOR DE COSTA CAJOLA				0														
	10	GENONA				0														
	11	HUEHU				0														
	12	LA ESPERANZA				0														
	13	QUINTIPEC				0														
	14	OSTUNCALCO				0														
	15	PALESTRA DE LOS ALICOS				0														
	16	QUETZaltenango	7	3	0	10	0	0	0	0	0	0	0	0	0	0	0	0	0	0
	17	SALCAJÁ				0														
	18	SAN CARLOS SUIA				0														
	19	SAN FRANCISCO LA UNIÓN				0														
	20	SAN MARTÍN SACATEPEQUE				0														
	21	SAN MARCO				0														
	22	SAN MIGUEL SOBULÁ				0														
	23	SIBILA				0														
	24	TLAB				0														
10		QUICHÉ	20	11	0	31	1	0	1	10	7	10	0	28	27	0	0	4	0	31
	1	CANILLA				0														
	2	CHALUL				0														
	3	CHICHAMÁN				0														
	4	CHICHÉ				0														
	5	CHICHCASTENANGO				0														
	6	CHINIQUE				0														
	7	CINEM				0														
	8	ICÁN				0														
	9	JOTIKBAJ				0														
	10	NEBAJ				0														
	11	PACHAGUA				0														
	12	PAZES				0														
	13	SACAPULCO				0														
	14	SAN ANDRÉS SAJUBAJÁ				0														
	15	SAN ANTONIO MORANÁN				0														
	16	SAN BARTOLOMÉ JOCOTENANCIO				0														
	17	SAN JUAN COTEL				0														
	18	SAN PEDRO JOCOTUPÁN				0														
	19	SANTA CRUZ DEL QUICHÉ	20	11	0	31	1	0	1	10	7	10	0	28	27	0	0	4	0	31
	20	USHUQUÍA				0														
	21	YACUAPÁN				0														
10		RETALHUELA	0	0	0	0	0	0	0	0	0	0	0	0	0	0	0	0	0	0
	1	CHAMPÁNICO				0														
	2	EL AERIAL				0														
	3	NEVO SAN CARLOS				0														
	4	RETALHUELA				0														
	5	SAN ANDRÉS VILLA SICA				0														
	6	SAN FELIPE RETALHUELA				0														
	7	SAN MARTÍN ZAPOTILÁN				0														
	8	SAN SEBASTIÁN				0														
	9	SANTA CRUZ MULLA				0														
10		SACATEPEQUE	0	0	0	0	0	0	0	0	0	0	0	0	0	0	0	0	0	0
	1	ANTIGUA GUATEMALA				0														
	2	CIUDAD VIEJA				0														
	3	JOCOTENANCIO				0														
	4	MAGDALENA MUYTAL ALTES				0														
	5	PASTORES				0														
	6	SAN ANTONIO AGUAS CALIENTES				0														
	7	SAN BARTOLOMÉ MUYTAL ALTES				0														
	8	SAN JUAN ALCOTENANCIO				0														
	9	SAN LUCAS SACATEPEQUE				0														
	10	SAN MIGUEL DUBRÁN				0														
	11	SANTA CATARINA BARAHONA				0														
	12	SANTA LUCÍA MUYTAL ALTES				0														
	13	SANTA MARÍA DE JESÚS				0														
	14	SAN MIGUEL SACATEPEQUE				0														
	15	SAN DOMINGO RINACDÚ				0														
	16	SUMPAZÚ				0														



Nombre de la mesa:

Personas naturales sin poder inscrito en el Registro Central de las Personas, con dirección sujeta.

DIRECCIÓN DE VERIFICACIÓN DE IDENTIDAD Y APOYO SOCIAL
SEGUIMIENTO TEMÁTICO INSTITUCIONAL 2023
MES REPORTADO: JULIO

SI	MI	Departamento / municipio	Sexo				Población beneficiada							Punto							
			Mujeres	Hombres	No clasificados	Total	Niños			Juveniles 14 a 20 años	Adultos 21 a 25 años	Tercera edad 41 años en adelante	No puntuable	Total	Mesa	Zona	Condición	Muestra/ admisión	No indican	Total	
							0 - 2	3 - 5	6 - 12												
17		SAN MARCOS	4	9	0	11	0	0	0	0	2	4	0	0	11	10	0	0	1	0	11
1		ATULA				0									0						0
2		CATARINA				0									0						0
3		COMANZALE				0									0						0
4		CONCEPCIÓN TULUMÁ				0									0						0
5		EL QUINTO				0									0						0
6		EL TUMBADOR				0									0						0
7		PROSPERIDAD PAZ GORDO				0									0						0
8		MOQUELÉN				0									0						0
9		LA BLANCA				0									0						0
10		LA REFORMA				0									0						0
11		MALACATÁN				0									0						0
12		NAVO PROGRESO				0									0						0
13		OCOTE				0									0						0
14		PAJAYÁ				0									0						0
15		EL BLANCO				0									0						0
16		SAN ANTONIO SACATEPEQUE				0									0						0
17		SAN CRISTÓBAL COCHO				0									0						0
18		SAN JOSÉ EL ROSCO				0									0						0
19		SAN JOSÉ CUESTAN				0									0						0
20		SAN LORENDO				0									0						0
21		SAN MARCOS	4	9	0	11	0	0	0	0	2	4	0	11	10	0	0	1	0	11	
22		SAN MIGUEL ATENKUCÁN				0									0						0
23		SAN PABLO				0									0						0
24		SAN PEDRO SACATEPEQUE				0									0						0
25		SAN RAFAEL DE LA CRUZA				0									0						0
26		TERRAL				0									0						0
27		SPACAPÁ				0									0						0
28		TACANÁ				0									0						0
29		TANAMUÑO				0									0						0
30		TEJUCA				0									0						0
18		SANTA ROSA	1	9	0	10	0	0	0	0	2	4	0	10	0	0	0	4	0	10	
1		SARDEÑA				0									0						0
2		CASILLAS				0									0						0
3		CHIGORINSA				0									0						0
4		CUSAPA	1	9	0	10	0	0	0	0	2	4	0	10	0	0	0	4	0	10	
5		GUANACAPÁN				0									0						0
6		INTELA SANTA ROSA				0									0						0
7		ORATORIO				0									0						0
8		PUEBLO NUEVO VIÑAS				0									0						0
9		SAN JUAN BODAZO				0									0						0
10		SAN BERNARDO LAS FLORES				0									0						0
11		SANTA CRUZ HANALUC				0									0						0
12		SANTA MARÍA GUAYAN				0									0						0
13		SANTA ROSA DE LIMA				0									0						0
14		SANISCO				0									0						0
19		SOCLA	0	0	0	0	0	0	0	0	0	0	0	0	0	0	0	0	0	0	
1		CONCEPCIÓN				0									0						0
2		HANALUC				0									0						0
3		PANAJACHEL				0									0						0
4		SAN ANDRÉS SEMETABAJ				0									0						0
5		SAN ANTONIO PALOPO				0									0						0
6		SAN JOSÉ CHUCATÁ				0									0						0
7		SAN JUAN LA LAGUNA				0									0						0
8		SAN LUCAS TOLIMÁN				0									0						0
9		SAN MARCOS LA LAGUNA				0									0						0
10		SAN PABLO LA LAGUNA				0									0						0
11		SAN PEDRO LA LAGUNA				0									0						0
12		SANTA CATARINA VERMILACÁN				0									0						0
13		SANTA CATARINA PALOPO				0									0						0
14		SANTA CECILIA LA LAGUNA				0									0						0
15		SANTA CRUZ LA LAGUNA				0									0						0
16		SANTA LUCÍA UTIELAN				0									0						0
17		SANTA MARÍA VISFACÓN				0									0						0
18		SANRAGO ASTELAN				0									0						0
19		SOCLA				0									0						0
20		SUCRENSA	0	0	0	0	0	0	0	0	0	0	0	0	0	0	0	0	0	0	
1		OROCUÁN				0									0						0
2		CUTZAMBAJO				0									0						0
3		MAJATEMANCO				0									0						0
4		PATUL				0									0						0
5		PUEBLO NUEVO				0									0						0
6		RODRIGO				0									0						0
7		SAN RAFAEL				0									0						0
8		SAN ANTONIO SACATEPEQUE				0									0						0
9		SAN BERNARDO				0									0						0
10		SAN FRANCISCO SAROFILAN				0									0						0
11		SAN GABRIEL				0									0						0
12		SAN JOSÉ EL DOLO				0									0						0
13		SAN JOSÉ LA MAGRAN				0									0						0
14		SAN JUAN BAUTISTA				0									0						0
15		SAN LORENDO				0									0						0
16		SAN MIGUEL PANÁN				0									0						0
17		SAN PABLO JOCONIAS				0									0						0
18		SANTA BARBARA				0									0						0
19		SANTO DOMINGO SACATEPEQUE				0									0						0
20		SANTO TOMÁS LA VIEJA				0									0						0
21		SANRAGO				0									0						0

Nombre de la mesa:

Personas referidas en ordena inscrita en el Registro Central de las Personas, con filiación sujeta.

DIRECCIÓN DE VERIFICACIÓN DE IDENTIDAD Y APOYO SOCIAL
SEGUIMIENTO TEMÁTICO INSTITUCIONAL 2022
MES REPORTADO: JUNIO

C	M	Departamento / municipio	Sexo				Etnia							Fuente							
			Mujeres	Hombres	No definido	Total	Meso			Juventud 14 a 30 años	Adultos 31 a 65 años	Tercera Edad 67 años en adelante	No definido	Total	Mesa	Xbox	Guatemala	Migrantes/afectados	No incluidos	Total	
							0-2	3-8	9-12												
02		TOTONICAPÁN	0	0	0	0	0	0	0	0	0	0	0	0	0	0	0	0	0	0	
	1	MONCERANCO				0														0	
	2	SAN ANDRÉS BICLA				0														0	
	3	SAN BARTOLO				0														0	
	4	SAN CRISTÓBAL TOTONICAPÁN				0														0	
	5	SAN FRANCISCO EL ALTO				0														0	
	6	SAN JUAN LA BIFORNA				0														0	
	7	SANTA MARÍA CHIZOMUL				0														0	
	8	TOTONICAPÁN	0	0	0	0	0	0	0	0	0	0	0	0	0	0	0	0	0	0	
03		QUETZENANGO	0	0	0	0	0	0	0	0	0	0	0	0	0	0	0	0	0	0	
	1	CABAÑAL				0															0
	2	ESTANZUELA				0															0
	3	GUALÁN				0															0
	4	LA UNIÓN				0															0
	5	LA UNIÓN				0															0
	6	BOHONDO				0															0
	7	SAN DIEGO				0															0
	8	SAN JORGE				0															0
	9	TUJUELAS				0															0
	10	USulután				0															0
	11	ZACAPA				0															0



Firma y sello de la máxima autoridad de la dependencia



Lic. César David Son Dardón
Director de Verificación de Identidad y Apoyo Social
Dirección de Verificación de Identidad y Apoyo Social
Sede del RENAP, Guatemala, Guatemala

Nombre de la mesa:

Verificación de la identidad de personas naturales que no puedan obtener su DFL con situación resuelta

DIRECCIÓN DE VERIFICACIÓN DE IDENTIDAD Y APOYO SOCIAL
SEGUIMIENTO TEMÁTICO INSTITUCIONAL 2023
MES REPORTADO: JULIO

N	M	Departamento / municipio	Sexo				Etapas							Puntos						
			Hombres	Mujeres	No definidos	Total	Infancia			Juventud 14 a 20 años	Adultos 21 a 40 años	SACRE 41 años en adelante	No definido	Total	Mayo	Junio	Julio	Asistencia/ otros	No Indica	Total
							0 - 5	6 - 13	4 - 13											
13		GUATEMALA	2	0	0	2	0	0	0	0	0	0	0	0	0	0	0	0	0	0
1		AJACOMAH	0	0	0	0	0	0	0	0	0	0	0	0	0	0	0	0	0	0
2		CAMBÁN	2	0	0	2	0	0	0	0	0	0	0	0	0	0	0	0	0	0
3		CAJOLA	0	0	0	0	0	0	0	0	0	0	0	0	0	0	0	0	0	0
4		CHARRI	0	0	0	0	0	0	0	0	0	0	0	0	0	0	0	0	0	0
5		COATEPEQUE	0	0	0	0	0	0	0	0	0	0	0	0	0	0	0	0	0	0
6		COLOMBIA	0	0	0	0	0	0	0	0	0	0	0	0	0	0	0	0	0	0
7		CONCEPCIÓN DE GUICHICHANA	0	0	0	0	0	0	0	0	0	0	0	0	0	0	0	0	0	0
8		EL PALMAR	0	0	0	0	0	0	0	0	0	0	0	0	0	0	0	0	0	0
9		FLOR DE COTICA COTICA	0	0	0	0	0	0	0	0	0	0	0	0	0	0	0	0	0	0
10		GENECAL	0	0	0	0	0	0	0	0	0	0	0	0	0	0	0	0	0	0
11		HERRA	0	0	0	0	0	0	0	0	0	0	0	0	0	0	0	0	0	0
12		LA ESPERANZA	0	0	0	0	0	0	0	0	0	0	0	0	0	0	0	0	0	0
13		QUINTESQUE	0	0	0	0	0	0	0	0	0	0	0	0	0	0	0	0	0	0
14		OSTUNCALCO	0	0	0	0	0	0	0	0	0	0	0	0	0	0	0	0	0	0
15		PALESTINA DE LOS ALTO	0	0	0	0	0	0	0	0	0	0	0	0	0	0	0	0	0	0
16		QUETZALEMANGO	0	0	0	0	0	0	0	0	0	0	0	0	0	0	0	0	0	0
17		SALCÁJ	0	0	0	0	0	0	0	0	0	0	0	0	0	0	0	0	0	0
18		SAN CARLOS SIA	0	0	0	0	0	0	0	0	0	0	0	0	0	0	0	0	0	0
19		SAN FRANCISCO LA UNIÓN	0	0	0	0	0	0	0	0	0	0	0	0	0	0	0	0	0	0
20		SAN MARÍN SACATEPEQUE	0	0	0	0	0	0	0	0	0	0	0	0	0	0	0	0	0	0
21		SAN MARCO	0	0	0	0	0	0	0	0	0	0	0	0	0	0	0	0	0	0
22		SAN MIGUEL SOGUA	0	0	0	0	0	0	0	0	0	0	0	0	0	0	0	0	0	0
23		SIJLA	0	0	0	0	0	0	0	0	0	0	0	0	0	0	0	0	0	0
24		ZUMIL	0	0	0	0	0	0	0	0	0	0	0	0	0	0	0	0	0	0
14		QUICHÉ	1	2	0	3	0	0	0	0	0	0	0	0	1	0	0	0	0	0
1		CANILLA	0	0	0	0	0	0	0	0	0	0	0	0	0	0	0	0	0	0
2		CHAJUL	0	0	0	0	0	0	0	0	0	0	0	0	0	0	0	0	0	0
3		CHICHAMÁN	0	0	0	0	0	0	0	0	0	0	0	0	0	0	0	0	0	0
4		CHICHÉ	0	0	0	0	0	0	0	0	0	0	0	0	0	0	0	0	0	0
5		CHICHICASTENANGO	0	0	0	0	0	0	0	0	0	0	0	0	0	0	0	0	0	0
6		CHIMUL	0	0	0	0	0	0	0	0	0	0	0	0	0	0	0	0	0	0
7		CINEN	0	0	0	0	0	0	0	0	0	0	0	0	0	0	0	0	0	0
8		COJAN	0	0	0	0	0	0	0	0	0	0	0	0	0	0	0	0	0	0
9		COTEZMAL	1	0	0	1	0	0	0	0	0	0	0	0	1	0	0	0	0	0
10		FRANJA	0	0	0	0	0	0	0	0	0	0	0	0	0	0	0	0	0	0
11		PACHAJUN	0	0	0	0	0	0	0	0	0	0	0	0	0	0	0	0	0	0
12		PAZTES	0	0	0	0	0	0	0	0	0	0	0	0	0	0	0	0	0	0
13		SACAPULÁN	0	0	0	0	0	0	0	0	0	0	0	0	0	0	0	0	0	0
14		SAN ANDRÉS TAJUBAJÁ	0	0	0	0	0	0	0	0	0	0	0	0	0	0	0	0	0	0
15		SAN ANTONIO LOREANIGO	0	0	0	0	0	0	0	0	0	0	0	0	0	0	0	0	0	0
16		SAN BARTOLOMÉ JOCOTENANGO	0	0	0	0	0	0	0	0	0	0	0	0	0	0	0	0	0	0
17		SAN JUAN COTZAJ	0	0	0	0	0	0	0	0	0	0	0	0	0	0	0	0	0	0
18		SAN PEDRO JOCOPULÁN	0	0	0	0	0	0	0	0	0	0	0	0	0	0	0	0	0	0
19		SANTA CRUZ DEL QUICHÉ	0	2	0	2	0	0	0	0	0	0	0	0	0	0	0	0	0	2
20		LOS ANJOS	0	0	0	0	0	0	0	0	0	0	0	0	0	0	0	0	0	0
21		TULUHÁN	0	0	0	0	0	0	0	0	0	0	0	0	0	0	0	0	0	0
11		RETANAHÚ	0	2	0	2	0	0	0	0	0	0	0	0	0	0	0	0	0	0
1		CHAMPERRIO	0	0	0	0	0	0	0	0	0	0	0	0	0	0	0	0	0	0
2		EL ABRIL	0	0	0	0	0	0	0	0	0	0	0	0	0	0	0	0	0	0
3		NEVO SAN CARLOS	0	0	0	0	0	0	0	0	0	0	0	0	0	0	0	0	0	0
4		RETANAHÚ	0	2	0	2	0	0	0	0	0	0	0	0	0	0	0	0	0	2
5		SAN ANDRÉS VILLA SECA	0	0	0	0	0	0	0	0	0	0	0	0	0	0	0	0	0	0
6		SAN FELIPE RETANAHÚ	0	0	0	0	0	0	0	0	0	0	0	0	0	0	0	0	0	0
7		SAN MARÍN JAPOTZ'AN	0	0	0	0	0	0	0	0	0	0	0	0	0	0	0	0	0	0
8		SAN SEBASTIÁN	0	0	0	0	0	0	0	0	0	0	0	0	0	0	0	0	0	0
9		SANTA CRUZ BELLÁN	0	0	0	0	0	0	0	0	0	0	0	0	0	0	0	0	0	0
14		MAZATECO	0	0	0	0	0	0	0	0	0	0	0	0	0	0	0	0	0	0
1		ANTIGUA GUATEMALA	0	0	0	0	0	0	0	0	0	0	0	0	0	0	0	0	0	0
2		CIUDAD VIEJA	0	0	0	0	0	0	0	0	0	0	0	0	0	0	0	0	0	0
3		JOCOTENANGO	0	0	0	0	0	0	0	0	0	0	0	0	0	0	0	0	0	0
4		MAZADENA ALTA ALAS	0	0	0	0	0	0	0	0	0	0	0	0	0	0	0	0	0	0
5		PAZTES	0	0	0	0	0	0	0	0	0	0	0	0	0	0	0	0	0	0
6		SAN ANTONIO AGUAS CALIENTES	0	0	0	0	0	0	0	0	0	0	0	0	0	0	0	0	0	0
7		SAN BARTOLOMÉ ALTA ALAS	0	0	0	0	0	0	0	0	0	0	0	0	0	0	0	0	0	0
8		SAN JUAN ALOTTENANGO	0	0	0	0	0	0	0	0	0	0	0	0	0	0	0	0	0	0
9		SAN LUCAS SACATEPEQUE	0	0	0	0	0	0	0	0	0	0	0	0	0	0	0	0	0	0
10		SAN MIGUEL QUEZAL	0	0	0	0	0	0	0	0	0	0	0	0	0	0	0	0	0	0
11		SANTA CATARINA BARAHONA	0	0	0	0	0	0	0	0	0	0	0	0	0	0	0	0	0	0
12		SANTA LUCÍA ALTA ALAS	0	0	0	0	0	0	0	0	0	0	0	0	0	0	0	0	0	0
13		SANTA MARÍA DE JESÚS	0	0	0	0	0	0	0	0	0	0	0	0	0	0	0	0	0	0
14		SAN MARCO SACATEPEQUE	0	0	0	0	0	0	0	0	0	0	0	0	0	0	0	0	0	0
15		SAN VICENTE REFINANCIO	0	0	0	0	0	0	0	0	0	0	0	0	0	0	0	0	0	0
16		SIMPANGCO	0	0	0	0	0	0	0	0	0	0	0	0	0	0	0	0	0	0



DIRECCIÓN DE VERIFICACIÓN DE IDENTIDAD Y APOYO SOCIAL
SEGUIMIENTO TEMÁTICO INSTITUCIONAL 2023
MES REPORTADO: JUNIO

D	M	Departamento / municipio	Sexo				Edad							Fuente						
			Mujeres	Hombres	No definido	Total	Niños			Juventud 14 a 30 años	Adultos 31 a 60 años	Derivado SOP 61 años en adelante	No definido	Total	Maya	Xinca	Garífuna	Mestizo / Indígena	No Indígena	Total
							0-2	3-8	9-12											
02		TOTONICAPÁN	2	0	0	2	0	0	0	0	0	0	0	0	0	0	0	0	0	0
	1	MONCERANCO	0	0	0	0	0	0	0	0	0	0	0	0	0	0	0	0	0	0
	2	SAN ANDRÉS XECU	2	0	0	2	0	0	0	0	0	0	0	0	0	0	0	0	0	0
	3	SAN BARTOLO	0	0	0	0	0	0	0	0	0	0	0	0	0	0	0	0	0	0
	4	SAN CROCEBAL TOTONICAPÁN	0	0	0	0	0	0	0	0	0	0	0	0	0	0	0	0	0	0
	5	SAN FRANCISCO EL ALTO	0	0	0	0	0	0	0	0	0	0	0	0	0	0	0	0	0	0
	6	SAN JUAN LA REFORMA	0	0	0	0	0	0	0	0	0	0	0	0	0	0	0	0	0	0
	7	SANTA MARÍA CHIGIMULA	0	0	0	0	0	0	0	0	0	0	0	0	0	0	0	0	0	0
	8	TOTONICAPÁN	0	0	0	0	0	0	0	0	0	0	0	0	0	0	0	0	0	0
03		ZACAPA	1	0	0	1	0	0	0	0	1	0	0	0	1	0	0	0	0	0
	1	CARRAS	0	0	0	0	0	0	0	0	0	0	0	0	0	0	0	0	0	0
	2	ESTANQUELA	0	0	0	0	0	0	0	0	0	0	0	0	0	0	0	0	0	0
	3	GUALÁN	1	0	0	1	0	0	0	1	0	0	0	1	0	0	0	0	0	0
	4	HATE	0	0	0	0	0	0	0	0	0	0	0	0	0	0	0	0	0	0
	5	LA UNIÓN	0	0	0	0	0	0	0	0	0	0	0	0	0	0	0	0	0	0
	6	BO HORADO	0	0	0	0	0	0	0	0	0	0	0	0	0	0	0	0	0	0
	7	SAN DIEGO	0	0	0	0	0	0	0	0	0	0	0	0	0	0	0	0	0	0
	8	SAN JORGE	0	0	0	0	0	0	0	0	0	0	0	0	0	0	0	0	0	0
	9	TECULCAN	0	0	0	0	0	0	0	0	0	0	0	0	0	0	0	0	0	0
	10	USAKTULAN	0	0	0	0	0	0	0	0	0	0	0	0	0	0	0	0	0	0
	11	ZACAPA	0	0	0	0	0	0	0	0	0	0	0	0	0	0	0	0	0	0



Firma y sello de la máxima autoridad de la delegación



Lic. César David Son Dardón
Director de Verificación de Identidad y Apoyo Social
Dirección de Verificación de Identidad y Apoyo Social
Sede del RENAP, Guatemala, Guatemala

DIRECCIÓN DE VERIFICACIÓN DE IDENTIDAD Y APOYO SOCIAL
 INFORME DE SEGUIMIENTO TEMÁTICO INSTITUCIONAL 2023
 MES REPORTADO: JULIO

Producto: Servicios de Verificación de Identidad y Apoyo Social

No.	Meta	Meta			Sexo				Población beneficiada							Etnias							
		Unidad de medida	Meta inicial	Meta vigente	Meta ejecutado	Mujeres	Hombres	No definido	Total	Niños			Juveniles	Adultos	Tercera Edad	No definido	Total	Maya	Xinka	Garifuna	Mestizo/criollo	Otra	Total
										0 - 2	3 - 5	6 - 12											
1.1	Personas naturales en poderse inscribir en el Registro Central de las Personas o en poder obtener el Documento Personal de Identificación (DPI), con situación regular.	Cosa	2.950	2.950	215	300	212	0	215	1	0	1	22	181	130	0	215	75	0	0	224	10	215
1.1.1	Personas naturales en poderse inscribir en el Registro Central de las Personas, con situación regular.	Cosa			205	96	181	0	205	1	0	0	21	122	110	0	205	80	0	0	205	0	205
1.1.2	Verificación de la identidad de personas naturales que no pueden obtener su DPI, con situación regular.	Cosa			40	37	23	0	40	0	0	0	11	29	20	0	40	20	0	0	19	12	40
Objetivos																							
Resultados alcanzados		1	215 Personas naturales en poderse inscribir en el Registro Central de las personas, con situación regular.																				
		2	Verificación de identidad 40 personas naturales que no pueden obtener su DPI, con situación regular.																				
Oportunidades alcanzadas		1																					
		2	Falta de interés del ciudadano.																				
Observaciones																							



RENAP
 Firma y sello de la máxima autoridad de la dependencia
 Lic. Cesar David Sanjurjo
 Director de Verificación de Identidad y Apoyo Social
 Dirección de Verificación de Identidad y Apoyo Social
 Sede del RENAP, Guatemala, Guatemala

DIRECCION DE VERIFICACIÓN DE IDENTIDAD Y APOYO SOCIAL

Guatemala, 04 de septiembre de 2023
DVIAS-1210-2023

Licenciada
Mónica Reneé Recinos Casanova
Director de Gestión y Control Interno en Funciones
Dirección de Gestión y Control Interno
Registro Nacional de las Personas -RENAP-
Presente

Registro Nacional de las Personas



Licenciada Recinos Casanova:

De manera atenta me dirijo a usted, en atención al MEMORÁNDUM DGCI-SPFI-DPP-001-2023, de fecha 05 de enero de 2023, a través del cual trasladan la calendarización de las fechas para la entrega de los informes mensuales de las Metas Físicas Institucionales para el año 2023.

Derivado de lo anterior, adjunto al presente me permito trasladar el informe de Metas Físicas Institucionales de la Dirección de Verificación de Identidad y Apoyo Social, correspondiente al mes de agosto del año 2023.

Sin otro particular, me suscribo de usted,


Lic. César David Son Dardón
Director de Verificación de Identidad y Apoyo Social
Dirección de Verificación de Identidad y Apoyo Social
Sede del RENAP, Guatemala, Guatemala
Licenciado César David Son Dardón
Director de Verificación de Identidad y Apoyo Social
Registro Nacional de las Personas - RENAP -

CDS/D/cpfr
c.c: Archivo
Adjunto: Lo indicado

SISTEMA DE GESTION SIGES	Comprobante de Ejecución de Metas de Productos y Subproductos	PAGINA : 1 DE 1
		FECHA : 4/09/2023
		HORA : 10:00:08
		REPORTE: R00817586.rpt

CÓDIGO	DENOMINACIÓN ENTIDAD - UNIDAD EJECUTORA - CENTRO DE COSTO		Fecha de Imputación		
11140066-0-17900	Servicios de Verificación de la Identidad		04	09	2023
			Día	Mes	Año
Clase de registro	EJE	Original No.	<input type="text" value="0"/>	Cuatrimestre	<input type="text" value="2"/>
Clase modificación	<input type="text" value="NOR"/> <input checked="" type="text" value="X"/> <input type="text" value="RTO"/>	Comprobante No.	<input type="text" value="8"/>	Mes	Agosto

PG-SPG-PY-ACT-OB	R-P-SP Subprod.	Descripción de Producto y Subproducto	Cantidad / Valor	Unidad de Medida
11-0-0-4-0	001-003	Servicios de Verificación de Identidad y Apoyo Social	335.00	Caso
11-0-0-4-0	001-003-0002	Personas naturales sin poderse inscribir en el Registro Central de las Personas o sin por	335.00	Caso

Observaciones: EJECUCIÓN DEL MES DE AGOSTO 2023, SEGÚN OFICIO DVIAS-1210-2023 DE FECHA 04/09/2023.

Dispongase la emisión y el registro de esta operación:

APROBADO

RENAP
Rolando Augusto Rojas Teque
 Supervisor de Centro de Costos
 Dirección de Verificación de Identidad y Apoyo Social
 Sede del RENAP - Guatemala, Guatemala
 FIRMA O SELLO

RENAP
Lic. César David San Gerdón
 Director de Verificación de Identidad y Apoyo Social
 Dirección de Verificación de Identidad y Apoyo Social
 Sede del RENAP - Guatemala, Guatemala
 FIRMA O SELLO

CÓDIGO	DENOMINACIÓN ENTIDAD - UNIDAD EJECUTORA - CENTRO DE COSTO	Fecha de Imputación		
11140066-0-17900	Servicios de Verificación de la Identidad	04	09	2023
		Día	Mes	Año
Clase de registro	EJE	Original No.	0	Cuartimestre
Clase modificación	<input type="checkbox"/> NOR <input checked="" type="checkbox"/> X <input type="checkbox"/> RTO <input type="checkbox"/>	Comprobante No.	8	Mes
				Agosto

PG-SPG-PY-ACT-OB	R-P-SP Subprod.	Descripción de Producto y Subproducto	Cantidad / Valor	Unidad de Medida
11-0-0-4-0	001-003	Servicios de Verificación de Identidad y Apoyo Social	335.00	Caso
11-0-0-4-0	001-003-0002	Personas naturales sin poderse inscribir en el Registro Central de las Personas o sin por	335.00	Caso

Observaciones: EJECUCIÓN DEL MES DE AGOSTO 2023, SEGUN OFICIO DVIAS-1210-2023 DE FECHA 04/09/2023.

Dispongase la emisión y el registro de esta operación:

SOLICITADO



Digna Iveth de León Escobar
 Técnico de Centro de Costos
 Dirección de Verificación de Identidad y Apoyo Social
 Sede del RENAP, Guatemala, Guatemala

FIRMA O SELLO



Rolando Augusto Rojas Teque
 Supervisor de Centro de Costos
 Dirección de Verificación de Identidad y Apoyo Social
 Sede del RENAP, Guatemala, Guatemala

FIRMA O SELLO

**DIRECCIÓN DE VERIFICACIÓN DE IDENTIDAD Y APOYO SOCIAL
INFORME DE EJECUCIÓN MENSUAL DE METAS FÍSICAS INSTITUCIONALES 2023
MES REPORTADO: AGOSTO**

No.	Nombre de la Meta	Cantidad programada	Cantidad ejecutada	Medios de Verificación	Observaciones
3	Servicios de Verificación de Identidad y Apoyo Social	335	335		
3.1	Personas naturales sin poderse inscribir en el Registro Central de las Personas o sin poder obtener el Documento Personal de Identificación DPI-, con situación resuelta.	335	335	Informes e oficios de traslado, expedientes administrativos.	



RENAP
Lic. César David San Gardón
Director de Verificación de Identidad y Apoyo Social
Dirección de Verificación de Identidad y Apoyo Social
Sede del RENAP, Guatemala, Guatemala

Firma y sello de la máxima autoridad de la dependencia

Nombre de la sede:

Verificación de la identidad de personas naturales que no pueden obtener su DNI, con elusión recuella

DIRECCIÓN DE VERIFICACIÓN DE IDENTIDAD Y APOYO SOCIAL
SEGUIMIENTO TEMÁTICO INSTITUCIONAL 2023
MES REPORTADO: AGOSTO

Subdirección beneficiada:

D	M	Departamento / municipio	Sexo				Edad							Etnia							
			Hombres	Mujeres	No definido	Total	Años			14 a 20 años	21 a 40 años	Más de 41 años no definidos	No definido	Total	Mestizo	Mestizo	Quechua	Mestizo/afro	No indígena	Total	
							0-2	3-5	6-12												
Región de Ucayali			19	28	0	48	0	0	0	24	17	10	0	12	18	0	0	0	27	18	46
AYLA VERAPAZ			19	2	0	21	0	0	0	2	4	4	0	10	0	0	0	0	4	12	12
1	1	CHAMAL				0								0							0
	2	CHIRIC				0								0							0
	3	COBAR				0								0							0
	4	HAY BARTOLOME DE LAS CRUCES	1			1					1		1	1							1
	5	LINIGARI				0								0							0
	6	PAUCO				0								0							0
	7	NUMBAL	1			1							1	1	1						1
	8	SAN CRISTÓBAL VERAPAZ				0								0							0
	9	SAN JUAN CHAMARCO				0								0							0
	10	SAN MIGUEL TILCÓN				0								0							0
	11	SAN PEDRO CAROLIA		2		2			2	2	4		2	4	4				4	4	4
	12	SANTA CATALINA LA NUEVA				0								0							0
	13	SANTA CRUZ VERAPAZ				0								0							0
	14	SANTA TERESA CAMARÓN				0								0							0
	15	SHANG	0			0				2			2	2	2						2
	16	TALCÓ				0								0							0
	17	YANAL				0								0							0
BAJA VERAPAZ			0	2	0	2	0	0	0	2	0	0	0	2	2	0	0	0	1	0	2
	1	CHIBOLO		2		2			2				2	2	2						2
	2	CHAMARCO				0								0							0
	3	KIBELIA				0								0							0
	4	REBINAL				0								0							0
	5	SALAMA				0								0							0
	6	SAN JERÓNIMO				0								0							0
	7	SAN MIGUEL CHICU		1		1			1				1	1							1
	8	SANTA CRUZ EL DOLCO				0								0							0
CHAMAL/CHAMARCO			0	0	0	0	0	0	0	0	0	0	0	0	0	0	0	0	0	0	0
	1	ACATEQUANCO				0								0							0
	2	CHAMAL/CHAMARCO				0								0							0
	3	EL TIEMPO				0								0							0
	4	PARRAMOS				0								0							0
	5	PAUCO				0								0							0
	6	RAYÓN				0								0							0
	7	POCHITA				0								0							0
	8	SAN ANDRÉS TAPA				0								0							0
	9	SAN JOSE POCHU				0								0							0
	10	SAN JUAN COMALAPA				0								0							0
	11	SAN VICENTE ALDEBARÁN				0								0							0
	12	SAN PEDRO YEPICKAPA				0								0							0
	13	SANTA APOLODIA				0								0							0
	14	SANTA CRUZ BALANÁ				0								0							0
	15	SANTA CRUZ GUATEMALA				0								0							0
	16	YEPICKAPA				0								0							0
CHIMEL			2	0	0	2	0	0	0	1	1	0	0	2	0	0	0	0	2	0	2
	1	CHAMAL	2			2			1	1			2	0	0	0	0	0	0	0	2
	2	CHIMEL				0								0							0
	3	COMUNIDAD LA AMARIL				0								0							0
	4	INDIOVIEJO				0								0							0
	5	ITALA				0								0							0
	6	JOCOTÁN				0								0							0
	7	OLPA				0								0							0
	8	QUEMAYESQUE				0								0							0
	9	SAN JACINTO				0								0							0
	10	SAN JOSE LA BRADA				0								0							0
	11	SAN JUAN BARRER				0								0							0
EL PROGRESO			0	0	0	0	0	0	0	0	0	0	0	0	0	0	0	0	0	0	0
	1	EL PROGRESO				0								0							0
	2	GUATEMALA				0								0							0
	3	GUATEMALA				0								0							0
	4	INDIOVIEJO		1		1							1	1							1
	5	SAN ANTONIO DE PRE				0								0							0
	6	SAN CRISTÓBAL ACATEQUANCO				0								0							0
	7	SAN VICENTE				0								0							0
	8	YANAL				0								0							0
GUATEMALA			2	0	0	2	0	0	0	0	1	0	0	2	1	0	0	0	0	2	2
	1	GUATEMALA				0								0							0
	2	GUATEMALA				0								0							0
	3	GUATEMALA				0								0							0
	4	LA DIMENSION				0								0							0
	5	LA GOMERA				0								0							0
	6	MARAGUA				0								0							0
	7	NEVA DIMENSION				0								0							0
	8	PAUCO				0								0							0
	9	RIBERO SAN JOSE				0								0							0
	10	SAN VICENTE PACAYA				0								0							0
	11	SAN VICENTE COTEZAMACÓN				0								0							0
	12	SHUPATE				0								0							0
	13	SOBERANIA				0								0							0
	14	TIGUALTE	2	1		3			2	1	3		3	3	0				3	3	3
GUAYMALA			4	3	0	7	0	0	0	2	1	0	0	7	0	0	0	0	0	7	7
	1	AMATELÁN				0								0							0
	2	CHIMEL				0								0							0
	3	CHIMEL/CHIMEL				0								0							0
	4	INDIOVIEJO				0								0							0
	5	INDIOVIEJO	4	0		4			3	1	4		4	4					4	4	

Nombre de la tabla

Verificación de la identidad de personas naturales que no puedan obtener su DNI, en situación regular

DIRECCIÓN DE VERIFICACIÓN DE IDENTIDAD Y APOYO SOCIAL
SEGUIMIENTO TEMÁTICO INSTITUCIONAL 2022
MIS REPORTADO: AGOSTO


O	M	Departamento / Municipios	Población beneficiada																		
			Sexo				Edad						Fuente								
			Mujeres	Hombres	No definido	Total	0 - 2	3 - 4	4 - 12	13 a 20 años	21 a 40 años	41 años en adelante	No definido	Total	Mayor	Menor	Indefinido	Medios/otros	No definido	Total	
01		BOGOTÁ	2	2	0	4	0	0	0	2	2	0	0	0	4	2	0	0	0	0	0
	1	BOGOTÁ																			
	2	BOGOTÁ																			
	3	BOGOTÁ																			
	4	BOGOTÁ																			
	5	BOGOTÁ																			
	6	BOGOTÁ																			
	7	BOGOTÁ																			
	8	BOGOTÁ																			
	9	BOGOTÁ																			
	10	BOGOTÁ																			
	11	BOGOTÁ																			
	12	BOGOTÁ																			
	13	BOGOTÁ																			
	14	BOGOTÁ																			
	15	BOGOTÁ																			
	16	BOGOTÁ																			
	17	BOGOTÁ																			
	18	BOGOTÁ																			
	19	BOGOTÁ																			
	20	BOGOTÁ																			
	21	BOGOTÁ																			
	22	BOGOTÁ																			
	23	BOGOTÁ																			
	24	BOGOTÁ																			
	25	BOGOTÁ																			
	26	BOGOTÁ																			
	27	BOGOTÁ																			
	28	BOGOTÁ																			
	29	BOGOTÁ																			
	30	BOGOTÁ																			
	31	BOGOTÁ																			
	32	BOGOTÁ																			
	33	BOGOTÁ																			
	34	BOGOTÁ																			
	35	BOGOTÁ																			
	36	BOGOTÁ																			
	37	BOGOTÁ																			
	38	BOGOTÁ																			
	39	BOGOTÁ																			
	40	BOGOTÁ																			
	41	BOGOTÁ																			
	42	BOGOTÁ																			
	43	BOGOTÁ																			
	44	BOGOTÁ																			
	45	BOGOTÁ																			
	46	BOGOTÁ																			
	47	BOGOTÁ																			
	48	BOGOTÁ																			
	49	BOGOTÁ																			
	50	BOGOTÁ																			
	51	BOGOTÁ																			
	52	BOGOTÁ																			
	53	BOGOTÁ																			
	54	BOGOTÁ																			
	55	BOGOTÁ																			
	56	BOGOTÁ																			
	57	BOGOTÁ																			
	58	BOGOTÁ																			
	59	BOGOTÁ																			
	60	BOGOTÁ																			
	61	BOGOTÁ																			
	62	BOGOTÁ																			
	63	BOGOTÁ																			
	64	BOGOTÁ																			
	65	BOGOTÁ																			
	66	BOGOTÁ																			
	67	BOGOTÁ																			
	68	BOGOTÁ																			
	69	BOGOTÁ																			
	70	BOGOTÁ																			
	71	BOGOTÁ																			
	72	BOGOTÁ																			
	73	BOGOTÁ																			
	74	BOGOTÁ																			
	75	BOGOTÁ																			
	76	BOGOTÁ																			
	77	BOGOTÁ																			
	78	BOGOTÁ																			
	79	BOGOTÁ																			
	80	BOGOTÁ																			
	81	BOGOTÁ																			
	82	BOGOTÁ																			
	83	BOGOTÁ																			
	84	BOGOTÁ																			
	85	BOGOTÁ																			
	86	BOGOTÁ																			
	87	BOGOTÁ																			
	88	BOGOTÁ																			
	89	BOGOTÁ																			
	90	BOGOTÁ																			
	91	BOGOTÁ																			
	92	BOGOTÁ																			
	93	BOGOTÁ																			
	94	BOGOTÁ																			

Nombre de la mesa:

Verificación de la identidad de personas estables que no puedan obtener su DPI, con ubicación resuelta

DIRECCIÓN DE VERIFICACIÓN DE IDENTIDAD Y APOYO SOCIAL
SEGUIMIENTO TEMÁTICO INSTITUCIONAL 2023
MES REPORTADO: AGOSTO

D	M	Departamento / municipio	Sexo				Edad							Forma						
			Mujeres	Hombres	No definido	Total	Infancia			14 a 19 años	20 a 29 años	30 años o más	No definido	Total	Mujer	Hombre	Cultura	Medios/tecnología	No definido	Total
							0-5	6-13	4-13											
04		QUINTANA ROO	0	1	0	0	0	0	0	0	0	0	0	0	0	0	0	0	0	0
1		ALAMOGOSA																		
2		CAMBÁN																		
3		CAJALÁ																		
4		CAME																		
5		COATEPEC																		
6		COLEMAN																		
7		COMPOSICIÓN CIGUELECHUYA																		
8		EL PANAM																		
9		HUERO-COCHUCUA																		
10		IGUALA																		
11		HUÉR																		
12		LA ESPERANZA																		
13		COATEPEC																		
14		COCHICALCO																		
15		FINISTERRA DE LOS ALDES																		
16		QUINTANA ROO																		
17		SILCÁ																		
18		SAN CRISTÓBAL																		
19		SAN FRANCISCO LA UNIÓN																		
20		SAN ANTONIO SACATEPEC																		
21		SAN ANTONIO																		
22		SAN ANTONIO SIERRA																		
23		SAN																		
24		SAN																		
05		GUERRA	0	0	0	0	0	0	0	0	0	0	0	0	0	0	0	0	0	0
1		CAME																		
2		CHICIL																		
3		CHICANAY																		
4		CHICHÉ																		
5		CHICHÉN-ITZAM																		
6		CHUMUC																		
7		CUCUM																		
8		UCUM																		
9		ICHMUL																		
10		HEBAL																		
11		HOCHIMUL																		
12		IXTEL																		
13		SACAPULÁN																		
14		SAN ANTONIO SAUCABALÁ																		
15		SAN ANTONIO COCHIMANGO																		
16		SAN BARTOLOMÉ JOCOCHIMANGO																		
17		SAN JUAN COCHIM																		
18		SAN PEDRO JOCOCHIM																		
19		SANTA CRISTINA COCHIM																		
20		VERMIL																		
21		YUCUMÁN																		
06		YUCATÁN	0	0	0	0	0	0	0	0	0	0	0	0	0	0	0	0	0	0
1		CHAMPÉ																		
2		EL ASEN																		
3		PUERTO SAN CARLOS																		
4		RETAUVAL																		
5		SAN ANTONIO VILLA RICA																		
6		SAN FELIPE RETAUVAL																		
7		SAN MARCO CARCELAN																		
8		SAN SEBASTIÁN																		
9		SANTA CRUZ SIERRA																		
07		SACATEPEC	0	0	0	0	0	0	0	0	0	0	0	0	0	0	0	0	0	0
1		ANTONIA QUAYMALA																		
2		CIUDAD VERA																		
3		JOCOBANDÓ																		
4		SAN ANTONIO HUAPALTEPEC																		
5		PALOMES																		
6		SAN ANTONIO ADAS CALIENTES																		
7		SAN BARTOLOMÉ HUAPALTEPEC																		
8		SAN SAN ANTONIO																		
9		SAN LUCAS SACATEPEC																		
10		SAN MIGUEL SIERRA																		
11		SANTA CATARINA BARRERÓN																		
12		SANTA CRUZ HUAPALTEPEC																		
13		SANTA MARIA DE ITZE																		
14		SANTO DOMINGO SACATEPEC																		
15		SANTO DOMINGO XIHOY																		
16		SIBICÁN																		



DIRECCIÓN DE VERIFICACIÓN DE IDENTIDAD Y APOYO SOCIAL
SEGUIMIENTO TEMÁTICO INSTITUCIONAL 2023
MES REPORTADO: AGOSTO

D	M	Departamento / municipio	Sexo				Edad							Forma							
			Hombres	Mujeres	No definido	Total	Niños			Jovenes 14 a 20 años	Adultos 21 a 40 años	Adultos 41 años en adelante	No definido	Total	Mayor	Joven	Cualquiera	No definido	Total		
							0 - 2	3 - 8	4 - 13												
11		TOTONUCÁN	0	0	0	0	0	0	0	0	0	0	0	0	0	0	0	0	0	0	
	1	MICHOBIENAYOC				0														0	
	2	SAN ANDRÉS VECA				0														0	
	3	SAN BARTOLO				0														0	
	4	SAN CRISTÓBAL TONONUCÁN				0														0	
	5	SAN FRANCISCO EL ALTO				0														0	
	6	SANTA LUCÍA LA ESPERANZA				0														0	
	7	SANTA MARÍA CHOMUJEL				0														0	
	8	TONONUCÁN				0														0	
11		TZUCAR	0	0	0	0	0	0	0	0	0	0	0	0	0	0	0	0	0	0	
	1	CASAS				0															0
	2	ESPIRITUAL				0															0
	3	GUALÁN				0															0
	4	NEC				0															0
	5	LA UNIÓN				0															0
	6	RECHENCO				0															0
	7	SANTO DOMINGO				0															0
	8	SAN JORGE				0															0
	9	TOULSTÁN				0															0
	10	USAMATÁN				0															0
	11	TZUCAR				0															0



RENAP
Lic. Cesar David San Gerdón
Director de Verificación de Identidad y Apoyo Social
Dirección de Verificación de Identidad y Apoyo Social
Sede del RENAP, Guatemala, Guatemala
firma y sello de la máxima autoridad de la dependencia.

DIRECCIÓN DE VERIFICACIÓN DE IDENTIDAD Y APOYO SOCIAL
SEGUIMIENTO TEMÁTICO INSTITUCIONAL 2023
MES REPORTADO: AGOSTO

D	M	Departamento / Municipio	Sexo				Edad							Etnia							
			Mujeres	Hombres	No definido	Total	Niños			Jóvenes	Adultos	Tercera edad	No definido	Total	Mestizo	Etnico	Ocultura	Mestizo/afro	No indican	Total	
							0-2	3-5	6-11												
		República de Guatemala	127	148	0	275	1	0	0	40	138	97	0	275	0	0	0	247	0	275	
1		ALTA VERAPAZ	0	0	0	0	0	0	0	0	0	0	0	0	0	0	0	0	0	0	
	1	CHAMAL				0								0							0
	2	CHIC				0								0							0
	3	COBAN				0								0							0
	4	MAYAGÜEZ DE LAS CACAB				0								0							0
	5	LAJUNTA				0								0							0
	6	PANZÓS				0								0							0
	7	QUIMÚ				0								0							0
	8	SAN CRISTÓBAL VERAPAZ				0								0							0
	9	SAN JUAN CHAMAYO				0								0							0
	10	SAN MARCOS TICHÓN				0								0							0
	11	SAN PEDRO CACABA				0								0							0
	12	SANTA CATARINA LA TINDA				0								0							0
	13	SANTA CRUZ VERAPAZ				0								0							0
	14	SANTA MARÍA CHAHÓN				0								0							0
	15	SÉNEO				0								0							0
	16	TACHIC				0								0							0
	17	TIQUÍN				0								0							0
2		BAJA VERAPAZ	0	0	0	0	0	0	0	0	0	0	0	0	0	0	0	0	0	0	
	1	CHUMEC				0								0							0
	2	GRANADOS				0								0							0
	3	PUBULHÉ				0								0							0
	4	QUIMÚ				0								0							0
	5	SALAMA				0								0							0
	6	SAN JERÓNIMO				0								0							0
	7	SAN MIGUEL CHICU				0								0							0
	8	SANTA CRUZ EL CHOL				0								0							0
3		CHIMALTÁN	0	0	0	0	1	0	2	1	0	0	0	4	7	0	0	7	0	14	
	1	ACAHUANGÜ				0								0							0
	2	CHIMALTÁN	0	0	0	0	1	0	2	1	0	0	0	4	7	0	0	7	0	14	
	3	EL TIJAR				0								0							0
	4	PARRAJOL				0								0							0
	5	PATZUN				0								0							0
	6	PATZUN				0								0							0
	7	POCHOA				0								0							0
	8	SAN ANDRÉS ITZAP				0								0							0
	9	SAN JOSÉ POCHOL				0								0							0
	10	SAN JUAN COMALAPA				0								0							0
	11	SAN MARTÍN ESCOBAR				0								0							0
	12	SAN PEDRO VERECARA				0								0							0
	13	SANTA ESPERANZA				0								0							0
	14	SANTA CRUZ SACAPÁN				0								0							0
	15	TICHAH GUATEMALA				0								0							0
	16	TIQUÍN				0								0							0
4		CHIGUINLA	0	0	0	0	0	0	0	0	0	0	0	0	0	0	0	0	0	0	
	1	CANCIÉN				0								0							0
	2	CHIGUINLA				0								0							0
	3	CONCEPCIÓN LAS AMAR				0								0							0
	4	ESCAPULAS				0								0							0
	5	ITALA				0								0							0
	6	JOCOTÉN				0								0							0
	7	QUIMÚ				0								0							0
	8	QUIMÚ				0								0							0
	9	QUIMÚ				0								0							0
	10	SAN JACINTO				0								0							0
	11	SAN JOSÉ LA ARADA				0								0							0
	12	SAN JUAN UHAR				0								0							0
5		EL PROGRESO	0	0	0	0	0	0	0	0	0	0	0	0	0	0	0	0	0	0	
	1	EL ACOP				0								0							0
	2	GUAYABITA				0								0							0
	3	MOYUTÁN				0								0							0
	4	SAN JOSÉ ACASAGÜEN				0								0							0
	5	SAN JACINTO LA PAZ				0								0							0
	6	SAN CRISTÓBAL ACASAGÜEN				0								0							0
	7	SAN JACINTO				0								0							0
	8	SAN JACINTO				0								0							0
6		INDIOLA	0	0	0	0	0	0	0	0	0	0	0	0	0	0	0	0	0	0	
	1	ESCUJOLA	0	0	0	0	0	0	0	0	0	0	0	0	0	0	0	0	0	0	
	2	GUAYABITA	0	0	0	0	0	0	0	0	0	0	0	0	0	0	0	0	0	0	
	3	INDIOLA				0								0							0
	4	LA DEMOCRACIA				0								0							0
	5	LA GUINERA				0								0							0
	6	MAJAGUA				0								0							0
	7	NEVA CONCEPCIÓN				0								0							0
	8	INDIOLA				0								0							0
	9	PUEBLO SAN JOSÉ				0								0							0
	10	SAN ANDRÉS PACABA				0								0							0
	11	SANTA ÚRSULA COTZAMALGUERA				0								0							0
	12	INDIOLA				0								0							0
	13	INDIOLA				0								0							0
	14	INDIOLA				0								0							0
7		QUINTANA	188	128	0	316	0	0	2	34	120	78	0	316	0	0	0	297	0	316	
	1	AMITLAN				0								0							0
	2	CHAMALZA				0								0							0
	3	CHAMALZUCHO				0								0							0
	4	REJUVENES		</																	

Nombre de la mesa:

Personas naturales en poder de tutela en el Registro Civil de las Personas, con atención especial

DIRECCIÓN DE VERIFICACIÓN DE IDENTIDAD Y APOYO SOCIAL
SEGUIMIENTO TEMÁTICO INSTITUCIONAL 2023
MES REPORTADO: AGOSTO

C	M	Departamento / Municipio	Sexo				Edad							Fuente						
			Mujeres	Hombres	No definido	Total	Menor			14 a 20 años	21 a 40 años	Mayor 40 años	No cubierto	Total	Mayor	Veces	Cualquiera	Medios o fuentes	No definido	Total
							0 - 2	3 - 9	4 - 13											
0		BORDERO	0	0	0	0	0	0	0	0	0	0	0	0	0	0	0	0	0	0
	1	AGUACAYAN	0	0	0	0	0	0	0	0	0	0	0	0	0	0	0	0	0	0
	2	CHAMELA	0	0	0	0	0	0	0	0	0	0	0	0	0	0	0	0	0	0
	3	ECHEVERRIGUI	0	0	0	0	0	0	0	0	0	0	0	0	0	0	0	0	0	0
	4	EDENOCORONADO	0	0	0	0	0	0	0	0	0	0	0	0	0	0	0	0	0	0
	5	EL CARCO	0	0	0	0	0	0	0	0	0	0	0	0	0	0	0	0	0	0
	6	EL BARRIO SAN JUAN	0	0	0	0	0	0	0	0	0	0	0	0	0	0	0	0	0	0
	7	EL BARRIO SAN JUAN	0	0	0	0	0	0	0	0	0	0	0	0	0	0	0	0	0	0
	8	EL BARRIO SAN JUAN	0	0	0	0	0	0	0	0	0	0	0	0	0	0	0	0	0	0
	9	EL BARRIO SAN JUAN	0	0	0	0	0	0	0	0	0	0	0	0	0	0	0	0	0	0
	10	EL BARRIO SAN JUAN	0	0	0	0	0	0	0	0	0	0	0	0	0	0	0	0	0	0
	11	EL BARRIO SAN JUAN	0	0	0	0	0	0	0	0	0	0	0	0	0	0	0	0	0	0
	12	EL BARRIO SAN JUAN	0	0	0	0	0	0	0	0	0	0	0	0	0	0	0	0	0	0
	13	EL BARRIO SAN JUAN	0	0	0	0	0	0	0	0	0	0	0	0	0	0	0	0	0	0
	14	EL BARRIO SAN JUAN	0	0	0	0	0	0	0	0	0	0	0	0	0	0	0	0	0	0
	15	EL BARRIO SAN JUAN	0	0	0	0	0	0	0	0	0	0	0	0	0	0	0	0	0	0
	16	EL BARRIO SAN JUAN	0	0	0	0	0	0	0	0	0	0	0	0	0	0	0	0	0	0
	17	EL BARRIO SAN JUAN	0	0	0	0	0	0	0	0	0	0	0	0	0	0	0	0	0	0
	18	EL BARRIO SAN JUAN	0	0	0	0	0	0	0	0	0	0	0	0	0	0	0	0	0	0
	19	EL BARRIO SAN JUAN	0	0	0	0	0	0	0	0	0	0	0	0	0	0	0	0	0	0
	20	EL BARRIO SAN JUAN	0	0	0	0	0	0	0	0	0	0	0	0	0	0	0	0	0	0
	21	EL BARRIO SAN JUAN	0	0	0	0	0	0	0	0	0	0	0	0	0	0	0	0	0	0
	22	EL BARRIO SAN JUAN	0	0	0	0	0	0	0	0	0	0	0	0	0	0	0	0	0	0
	23	EL BARRIO SAN JUAN	0	0	0	0	0	0	0	0	0	0	0	0	0	0	0	0	0	0
	24	EL BARRIO SAN JUAN	0	0	0	0	0	0	0	0	0	0	0	0	0	0	0	0	0	0
	25	EL BARRIO SAN JUAN	0	0	0	0	0	0	0	0	0	0	0	0	0	0	0	0	0	0
	26	EL BARRIO SAN JUAN	0	0	0	0	0	0	0	0	0	0	0	0	0	0	0	0	0	0
	27	EL BARRIO SAN JUAN	0	0	0	0	0	0	0	0	0	0	0	0	0	0	0	0	0	0
	28	EL BARRIO SAN JUAN	0	0	0	0	0	0	0	0	0	0	0	0	0	0	0	0	0	0
	29	EL BARRIO SAN JUAN	0	0	0	0	0	0	0	0	0	0	0	0	0	0	0	0	0	0
	30	EL BARRIO SAN JUAN	0	0	0	0	0	0	0	0	0	0	0	0	0	0	0	0	0	0
	31	EL BARRIO SAN JUAN	0	0	0	0	0	0	0	0	0	0	0	0	0	0	0	0	0	0
	32	EL BARRIO SAN JUAN	0	0	0	0	0	0	0	0	0	0	0	0	0	0	0	0	0	0
	33	EL BARRIO SAN JUAN	0	0	0	0	0	0	0	0	0	0	0	0	0	0	0	0	0	0
	34	EL BARRIO SAN JUAN	0	0	0	0	0	0	0	0	0	0	0	0	0	0	0	0	0	0
	35	EL BARRIO SAN JUAN	0	0	0	0	0	0	0	0	0	0	0	0	0	0	0	0	0	0
	36	EL BARRIO SAN JUAN	0	0	0	0	0	0	0	0	0	0	0	0	0	0	0	0	0	0
	37	EL BARRIO SAN JUAN	0	0	0	0	0	0	0	0	0	0	0	0	0	0	0	0	0	0
	38	EL BARRIO SAN JUAN	0	0	0	0	0	0	0	0	0	0	0	0	0	0	0	0	0	0
	39	EL BARRIO SAN JUAN	0	0	0	0	0	0	0	0	0	0	0	0	0	0	0	0	0	0
	40	EL BARRIO SAN JUAN	0	0	0	0	0	0	0	0	0	0	0	0	0	0	0	0	0	0
	41	EL BARRIO SAN JUAN	0	0	0	0	0	0	0	0	0	0	0	0	0	0	0	0	0	0
	42	EL BARRIO SAN JUAN	0	0	0	0	0	0	0	0	0	0	0	0	0	0	0	0	0	0
	43	EL BARRIO SAN JUAN	0	0	0	0	0	0	0	0	0	0	0	0	0	0	0	0	0	0
	44	EL BARRIO SAN JUAN	0	0	0	0	0	0	0	0	0	0	0	0	0	0	0	0	0	0
	45	EL BARRIO SAN JUAN	0	0	0	0	0	0	0	0	0	0	0	0	0	0	0	0	0	0
	46	EL BARRIO SAN JUAN	0	0	0	0	0	0	0	0	0	0	0	0	0	0	0	0	0	0
	47	EL BARRIO SAN JUAN	0	0	0	0	0	0	0	0	0	0	0	0	0	0	0	0	0	0
	48	EL BARRIO SAN JUAN	0	0	0	0	0	0	0	0	0	0	0	0	0	0	0	0	0	0
	49	EL BARRIO SAN JUAN	0	0	0	0	0	0	0	0	0	0	0	0	0	0	0	0	0	0
	50	EL BARRIO SAN JUAN	0	0	0	0	0	0	0	0	0	0	0	0	0	0	0	0	0	0
	51	EL BARRIO SAN JUAN	0	0	0	0	0	0	0	0	0	0	0	0	0	0	0	0	0	0
	52	EL BARRIO SAN JUAN	0	0	0	0	0	0	0	0	0	0	0	0	0	0	0	0	0	0
	53	EL BARRIO SAN JUAN	0	0	0	0	0	0	0	0	0	0	0	0	0	0	0	0	0	0
	54	EL BARRIO SAN JUAN	0	0	0	0	0	0	0	0	0	0	0	0	0	0	0	0	0	0
	55	EL BARRIO SAN JUAN	0	0	0	0	0	0	0	0	0	0	0	0	0	0	0	0	0	0
	56	EL BARRIO SAN JUAN	0	0	0	0	0	0	0	0	0	0	0	0	0	0	0	0	0	0
	57	EL BARRIO SAN JUAN	0	0	0	0	0	0	0	0	0	0	0	0	0	0	0	0	0	0
	58	EL BARRIO SAN JUAN	0	0	0	0	0	0	0	0	0	0	0	0	0	0	0	0	0	0
	59	EL BARRIO SAN JUAN	0	0	0	0	0	0	0	0	0	0	0	0	0	0	0	0	0	0
	60	EL BARRIO SAN JUAN	0	0	0	0	0	0	0	0	0	0	0	0	0	0	0	0	0	0
	61	EL BARRIO SAN JUAN	0	0	0	0	0	0	0	0	0	0	0	0	0	0	0	0	0	0
	62	EL BARRIO SAN JUAN	0	0	0	0	0	0	0	0	0	0	0	0	0	0	0	0	0	0
	63	EL BARRIO SAN JUAN	0	0	0	0	0	0	0	0	0	0	0	0	0	0	0	0	0	0
	64	EL BARRIO SAN JUAN	0	0	0	0	0	0	0	0	0	0	0	0	0	0	0	0	0	0
	65	EL BARRIO SAN JUAN	0	0	0	0	0	0	0	0	0	0	0	0	0	0	0	0	0	0
	66	EL BARRIO SAN JUAN	0	0	0	0	0	0	0	0	0	0	0	0	0	0	0	0	0	0
	67	EL BARRIO SAN JUAN	0	0	0	0	0	0	0	0	0	0	0	0	0	0	0	0	0	0
	68	EL BARRIO SAN JUAN	0	0	0	0	0	0	0	0	0	0	0	0	0	0	0	0	0	0
	69	EL BARRIO SAN JUAN	0	0	0	0	0	0	0	0	0	0	0	0	0	0	0	0	0	0
	70	EL BARRIO SAN JUAN	0	0	0	0	0	0	0	0	0	0	0	0	0	0	0	0	0	0
	71	EL BARRIO SAN JUAN	0	0	0	0	0	0	0	0	0	0	0	0	0	0	0	0	0	0
	72	EL BARRIO SAN JUAN	0	0	0	0	0	0	0	0	0	0	0	0	0	0	0	0	0	0
	73	EL BARRIO SAN JUAN	0	0	0	0	0	0	0	0	0	0	0	0	0	0	0	0	0	0
	74	EL BARRIO SAN JUAN																		

DIRECCIÓN DE VERIFICACIÓN DE IDENTIDAD Y APOYO SOCIAL
SEGUIMIENTO TEMÁTICO INSTITUCIONAL 2023
MES REPORTADO: AGOSTO

D	M	Departamento / municipio	Sexo				Edad beneficiada							Patria						
			Masculino	Femenino	No definido	Total	Niños			Jovenes 14 a 20 años	Adultos 21 a 40 años	Ancianos 41 años en adelante	No definido	Total	Maya	Xecoc	Guatemala	Mestizo / otro	No definido	Total
							0 - 5	6 - 13	4 - 12											
II		TOTONUCAPÁN	0	0	0	0	0	0	0	0	0	0	0	0	0	0	0	0	0	0
	1	ACMOSENANGO				0														
	2	MANAGRE VECH				0														
	3	SAN BARTOLO				0														
	4	SAN CRISTÓBAL TOTONUCAPÁN				0														
	5	SAN FRANCISCO EL K'OO'				0														
	6	SANTA LUCÍA LA REFORMA				0														
	7	SANTA MARÍA CHOMBERRA				0														
	8	TOTONUCAPÁN				0														
II		JALAPA	0	0	0	0	0	0	0	0	0	0	0	0	0	0	0	0	0	0
	1	CABRITAS				0														
	2	CHALUPÉ				0														
	3	OSALÁN				0														
	4	NEC				0														
	5	LA UNIÓN				0														
	6	REHOBADO				0														
	7	SAN BARTOLO				0														
	8	SAN JORGE				0														
	9	TECUTÁN				0														
	10	USUMATSÁN				0														
	11	JALAPA				0														




Lic. César David Son Dardón
 Director de Verificación de Identidad y Apoyo Social
 Dirección de Verificación de Identidad y Apoyo Social
 Sede del RENAP, Guatemala, Guatemala
 Firma y sello de la máxima autoridad de la dependencia

DIRECCIÓN DE VERIFICACIÓN DE IDENTIDAD Y APOYO SOCIAL
INFORME DE SEGUIMIENTO TEMÁTICO INSTITUCIONAL 2023
MES REPORTADO: AGOSTO

Producto: Servicios de Verificación de Identidad y Apoyo Social

No.	Meta	Meta				Sexo				Población beneficiada							Pueblo						
		Unidad de medida	Meta inicial	Meta vigente	Meta ejecutada	Mujeres	Hombres	No definidos	Total	Edad			Juveniles	Adultos	Tercera Edad	No definido	Total	Mujer	Niños	Golfos	Mestizos/ Ladinos	Otro	Total
										0 - 2	3 - 6	7 - 13											
8.1	Personas naturales en sistema inscrito en el Registro Central de las Personas o en poder de tener el Documento Personal de Identificación (DPI), con situación resulte.	Casi	2,780	2,780	808	142	173	0	308	1	0	8	48	148	113	0	308	26	0	0	244	18	308
8.1.1	Personas naturales en sistema inscrito en el Registro Central de las Personas, con situación resulte.	Casi			375	127	148	0	375	1	0	4	43	130	97	0	375	0	0	0	367	8	375
8.1.2	Verificación de la identidad de personas naturales que no pueden obtener su DPI, con situación resulte.	Casi			45	25	25	0	45	0	0	0	24	19	16	0	45	18	0	0	27	15	45
Objetivos																							
Resultados alcanzados		1	275 Personas naturales en sistema inscrito en el Registro Central de las Personas, con situación resulte.																				
		2	Verificación de identidad 80 personas naturales que no pueden obtener su DPI, con situación resulte.																				
Observaciones encontradas		1																					
		2	Falta de interés del ciudadano.																				
Observaciones																							



RENAP
 Lic. César David Son Dardón
 Director de Verificación de Identidad y Apoyo Social
 Dirección de Verificación de Identidad y Apoyo Social
 Lima y sector de Verificación de Identidad de la Dependencia
 01000 Lima, Perú



DOCUMENTOS DE RESPALDO AL
INFOME DE GESTIÓN Y RENDICIÓN DE CUENTAS
MINISTERIO DE FINANZAS PÚBLICAS

Año 2023

Segundo cuatrimestre

(mayo - agosto)

DIRECCIÓN DE PROCESOS

Guatemala, septiembre de 2023

Guatemala, 5 de junio de 2023

Registro Nacional de las Personas



Licenciada

Mónica Reneé Recinos Casanova
Director de Gestión y Control Interno en Funciones
Registro Nacional de las Personas
Presente

Estimada Licenciada Recinos:

En atención al MEMORÁNDUM DGCI-SPFI-DPP-001-2023, en referencia al Acuerdo de Directorio número 71-2022, que aprueba el Plan Operativo Anual para ejercicio fiscal 2023, el cual contiene las metas físicas institucionales a ejecutarse en el presente año, por lo que se traslada Calendarización para el registro en SIGES de informes de metas físicas institucionales, así como entrega de la ejecución mensual a la Dirección de Gestión y Control Interno, a continuación me permito trasladar informe correspondiente al mes de mayo del año 2023, de lo siguiente:

- Comprobante número siete (7) de ejecución de Metas de Productos y Subproductos Identificación de la Población guatemalteca;
- Informe de seguimiento Temático Institucional mayo 2023 y
- Seguimiento Temático Institucional mayo 2023


Sin otro particular me suscribo de usted.

Atentamente,



RENAP
Licda. Ilfana Izabel Véliz Marroquín
Gestor Administrativo
Dirección de Procesos
Sede del RENAP, Guatemala, Guatemala

Vo.Bo.



RENAP
Ing. Víctor Manuel González Pérez
Director de Procesos
Dirección de Procesos
Sede del RENAP Guatemala, Guatemala

VMGP/iv
Adjunto cuadros correspondientes del mes de mayo del año 2023
C.C. Archivo

Página 1 de 2

Clasificación DPI por Fecha de Aprobación

El estatus que se toma como fecha de aprobación es el "A4- DPI APROBADO"

RESUMEN POR TRAMITE	
CLASIFICACION	CANTIDAD
PRIMERA VEZ	32,268
RENOVACION	100,005
REPOSICION	51,623
REPOSICION APP	2,112
TOTAL	186,028

RESUMEN POR FECHA	
FECHA	CANTIDAD
02/05/2023	3,181
03/05/2023	5,734
04/05/2023	9,186
05/05/2023	8,126
06/05/2023	558
08/05/2023	8,761
09/05/2023	8,127
10/05/2023	9,346
11/05/2023	9,817
12/05/2023	5,795
15/05/2023	7,103
16/05/2023	7,680
17/05/2023	10,227
18/05/2023	8,912
19/05/2023	8,196
22/05/2023	7,562
23/05/2023	8,690
24/05/2023	8,672
25/05/2023	9,726
26/05/2023	7,903
27/05/2023	201
29/05/2023	8,141
30/05/2023	8,023
31/05/2023	16,361
TOTAL	186,028

VMGF/v
Adjunto cuadros correspondientes del mes de mayo del año 2023
C.C. Archivo

CÓDIGO	DENOMINACIÓN ENTIDAD - UNIDAD EJECUTORA - CENTRO DE COSTO			Fecha de Imputación		
11140066-0-17902	Identificación de la Población guatemalteca			02	06	2023
				Día	Mes	Año
Clase de registro	EJE	Original No.	0	Cuatrimestre	2	
Clase modificación	<input type="checkbox"/> NOR <input checked="" type="checkbox"/> X <input type="checkbox"/> RTO <input type="checkbox"/>	Comprobante No.	7	Mes	Mayo	

PG-SPG-PY-ACT-OB	R-P-SP Subprod.	Descripción de Producto y Subproducto	Cantidad / Valor	Unidad de Medida
12-0-0-1-0	002-001	Documentos Personales de Identificación (DPI), emitidos	186,028.00	Documento
12-0-0-1-0	002-001-0001	Documentos Personales de Identificación (DPI), emitidos	186,028.00	Documento

Observaciones: EJECUCION DE META MENSUAL CORRESPONDIENTE AL MES DE MAYO 2023, OFICIO DP-829-2023

Dispongase la emisión y el registro de esta operación:

APROBADO


Msc. Glenda Patricia Chamucé Gómez
 Supervisor de Centro de Costos
 Dirección de Procesos
 Sede del RENAP Guatemala


Ing. Victor Manuel González Pere
 Director de Procesos
 Dirección de Procesos
 Sede del RENAP Guatemala, Guatemala

**DIRECCIÓN DE PROCESOS
SEGUIMIENTO TEMÁTICO INSTITUCIONAL 2023
PRIMER DOCUMENTO PERSONAL DE IDENTIFICACION EMITIDO
MES REPORTADO: MAYO**

Población beneficiada

P	D	M	Departamento / municipio	Sexo			Edad			Fuente						
				Mujeres	Hombres	Total	Juvenud 18 a 30 años	Adultos 31 a 60 años	Tercera Edad 61 años en adelante	Total	Mayo	Xinca	Guifuna	Medios /redes	No indican	Total
1	1	1	Total general	16,048	16,123	32,288	21,587	2,814	787	32,288	10,048	155	48	20,182	641	32,288
1	1	1	ALABAMA	1	1	2				2						2
1	1	1	BERLIN	1	1	2				2						2
1	1	1	BRUNN	1	1	2				2						2
2	1	1	ESPANA	8	8	12	8	2	2	12	2					12
1	1	1	MADRID	8	8	12	8	2	2	12	1					12
1	1	1	MADRID	1	1	2	1	1	1	2						2
3	1	1	ESTADOS UNIDOS DE AMERICA	1,184	1,719	2,903	1,127	1,389	213	2,903	1,218		1	1,680	14	1,991
1	1	1	ARIZONA	20	27	47	28	6	3	37	15					32
1	1	1	FLORIDA	20	27	47	28	6	3	37	15					32
1	1	1	FLORIDA	336	568	896	384	285	187	896	219			663	4	896
1	1	1	LOS ANGELES	102	117	219	213	213	84	219	102			406	1	319
1	1	1	SAN BERNARDO	73	117	190	98	201	31	190	81			149		210
1	1	1	SAN FRANCISCO	81	88	169	84	73	20	167	28			108	8	197
1	1	1	CALIFORNIA DEL NORTE	71	208	280	180	114	8	280	105			155		280
1	1	1	SALT LAKE	10	208	218	140	144	8	218	105			155		218
1	1	1	COLORADO	21	44	65	41	18	2	61	13			32		61
1	1	1	UTAH	21	44	65	41	18	2	61	13			32		61
1	1	1	FLORIDA	179	290	469	181	210	24	469	210			219	8	469
1	1	1	MIAMI	53	173	226	128	87	11	226	118			80	8	226
1	1	1	PALM BEACH	16	217	233	129	111	11	233	94			109		233
1	1	1	GEORGIA	89	215	304	182	208	8	304	143			154		304
1	1	1	ATLANTA	89	215	304	182	208	8	304	143			154		304
1	1	1	ILINOIS	48	200	248	90	48	7	149	53			90		149
1	1	1	CHICAGO	48	200	248	90	48	7	149	53			90		149
1	1	1	MARYLAND	180	221	401	240	204	7	401	213			178		401
1	1	1	SEVER SPRING	140	81	221	140	204	7	221	113			100		221
1	1	1	NEW YORK	19	140	159	100	50	7	159	18			100		159
1	1	1	NEW YORK	2	4	6	1	1	1	6	2			4		6
1	1	1	RIVERHEAD	17	128	145	101	30	1	135	16			119		145
10	1	1	PENNSYLVANIA	60	128	188	147	82	8	188	74			114		188
1	1	1	PHILADELPHIA	60	128	188	147	82	8	188	74			114		188
11	1	1	RHODE ISLAND	68	114	182	91	143	2	182	52			130		182
1	1	1	PROVIDENCE	68	114	182	91	143	2	182	52			130		182
12	1	1	TEXAS	110	110	220	110	110	10	220	110			110		220
1	1	1	DALLAS	110	110	220	110	110	10	220	110			110		220
1	1	1	HOUSTON	110	110	220	110	110	10	220	110			110		220
12	1	1	WASHINGTON	21	81	102	26	82	4	102	31			41		102
1	1	1	SEATTLE	21	81	102	26	82	4	102	31			41		102
4	1	1	FRANCIA	2	2	4	2	2	1	4	2			2		4
1	1	1	PARIS	2	2	4	2	2	1	4	2			2		4
1	1	1	PARIS	2	2	4	2	2	1	4	2			2		4
5	1	1	GUATEMALA	15,954	11,314	28,218	16,441	1,314	571	18,218	8,649	155	18	17,218	608	28,218
1	1	1	ALTA VERAPAZ	1,176	941	2,100	1,088	112	80	2,100	1,008			208	4	2,100
1	1	1	CHAMELÉN	45	67	112	61	3	1	62	32					62
1	1	1	CHAMAL	43	11	54	49	2	1	42	11			4		41
1	1	1	CHICEC	105	49	154	104	2	4	114	103			11		154
1	1	1	CORRAL	111	117	228	116	9	1	226	114			41		226
1	1	1	FRAN BARTOLOME DE LAS CASAS	78	44	122	120	1	1	121	113			18		121
1	1	1	LANQUIN	28	18	46	46			46	46					46
1	1	1	FINANCIA	59	77	136	130	1	1	131	119			1		131
1	1	1	PARAHUA	90	80	170	79	2	1	80	62			18		80
1	1	1	SAN CRISTÓBAL VERAPAZ	81	88	170	140	1	1	150	117			13		150
1	1	1	SAN JUAN CHAMELCO	81	89	170	149			171	144			27		171
1	1	1	SAN PEDRO CARCHA	180	118	298	170	1	1	171	170			1		171
1	1	1	SANTA CATALINA LA TRINIDAD	69	67	136	121	1	1	122	114			1		122
1	1	1	SANTA CRUZ VERAPAZ	34	11	45	34	1	1	35	49			4		35
1	1	1	TIKAL	10	11	21	11	4	1	16	16			1		16
1	1	1	TIKAL	11	16	27	11	1	1	12	17			1	2	27
1	1	1	TZUCAR	27	18	45	41			41	41					41
1	1	1	TZUCAR	49	49	98	50	1	1	51	58			1		51
1	1	1	BAJA VERAPAZ	214	191	405	404	8	8	412	214			181	11	405
1	1	1	CURUPAN	19	46	65	31	1	1	32	48			11		65
1	1	1	EL CAYAL	7	4	11	11			11	11					11
1	1	1	GRAMADOS	5	4	9	9	1	1	10	1			1		10
1	1	1	PURULLAN	17	32	49	28	1	1	29	29			1		29
1	1	1	RAMBUS	15	15	30	15	1	1	16	14			1		16
1	1	1	SIKANA	16	19	35	14	1	1	15	14			1		15
1	1	1	SAN ANTONIO	16	16	32	16	1	1	17	16			1		17
1	1	1	SAN MIGUEL CHICAN	11	17	28	17	1	1	18	17			1		18
1	1	1	CHAMALTEPEQUE	617	514	1,131	1,080	18	8	1,108	607			118	81	1,131
1	1	1	ACTEQUAN	21	18	39	18	1	1	19	1			1		19
1	1	1	CHIMALTAN	32	201	233	181	8	1	190	1			1	120	191
1	1	1	CORRALAN	49	31	80	80	1	1	81	78			1		81
1	1	1	EL TIEMPO	11	17	28	17		1	18	4			1		18
1	1	1	PURULLAN	11	26	37	11	1	1	12	23			1		23
1	1	1	PATZUN	11	15	26	11	1	1	12	11			1		12
1	1	1	PATZUN	11	19	30	17	1	1	18	18			1		18
1	1	1	POCHUTA	9	1	10	10			10	14			1		14
1	1	1	SAN ANTONIO ITZAP	15	14	29	14			14	11			1		14
1	1	1	SAN JOSE POCHUTA	15	14	29	14			14	18			1		18
1	1	1	SAN MARTIN BUSTAMANTE	14	11	25	15	1	1	16	11			1		16
1	1	1	SANTA APOLONIA	12	15	27	17			17	11			1		17
1	1	1	SANTA CRUZ BELLA VISTA	15	7	22	11			11	10			1		11
1	1	1	TICOMAN	12	81	93	111	1	1	112	107			1		112
1	1	1	TICOMAN	12	11	23	11			11	11			1		11
1	1	1	TICOMAN	12	11	23	11			11	11			1		11
1	1	1	TICOMAN	12	11	23	11			11	11			1		11
1	1	1	TICOMAN	12	11	23	11									

DIRECCIÓN DE PROCESOS
SEGUIMIENTO TEMÁTICO INSTITUCIONAL 2023
PRIMER DOCUMENTO PERSONAL DE IDENTIFICACION EMITIDO
MES REPORTADO: MAYO

P	O	M	Departamento / municipio	Población beneficiada												
				Sexo			Tercera edad			Pueblo						
				Mujeres	Hombres	Total	Juventud 18 a 30 años	Adultos 31 a 60 años	61 años en adelante	Total	Maya	Itz'at	Guik'ina	Mestizo/Ladinos	No indican	Total
1			UMUTITAN	79	50	129	113	1	8	118	4		115		119	
2			ORDUNUBA	111	115	226	204	7	15	212			212		212	
3			COMSEPCÓN LAS BIRNAS	17	18	35	18	8	9	37			37		37	
4			EL GUAYULAN	87	88	175	159	8	8	175			175		175	
5			PALE	14	13	27	18	1	8	27			27		27	
6			ISQUITAN	81	45	126	98	1	3	102			99		100	
7			OLIPA	24	15	40	15	1	2	20			18		20	
8			QUICZALTEPECUE	28	18	46	42	1	2	45			45		45	
9			SAN JACINTO	38	11	49	29	1		31			31		31	
10			SAN JOSÉ LA ARADA	8	9	17	13			13			13		13	
11			SAN JUAN EMETA	15	18	33	27	1	3	28			28		28	
12			EL PROGRESO	115	113	228	218	8	2	228			227		228	
13			EL BORAO	7	9	16	12	1		13			13		13	
14			QUAYATZ'ON	40	18	58	48			48			48		48	
15			BOHOLAN	8	8	16	15			15			15		15	
16			SAN AGUSTIN ACAGUAYATLAN	18	40	58	56	1		57			57		58	
17			SAN ANTONIO LA PAZ	12	10	22	12	1		13			13		13	
18			SAN CRISTOBAL ACAGUAYATLAN	5	5	10	7			7			7		7	
19			SAN JUAN	30	37	67	62	1	3	67			66		67	
20			SANTARE	8	12	20	15	1		16			16		16	
21			ISCUAYTIL	252	259	511	497	8	30	535			535		535	
22			EL CUMTIL	115	148	263	258	3	2	263			263		263	
23			GUANAGACAPR	18	24	42	37	1		42			42		42	
24			UTAPA	21	23	44	38	4	2	42			42		42	
25			LA DIVISORIO	11	20	31	18		2	20			20		20	
26			LA GOMERA	42	43	85	82	1	2	85			84		87	
27			MANAGUAY	11	27	38	35	1	4	38			38		38	
28			BUENA CONCEPCION	48	40	88	82	1	3	86			86		88	
29			PAUN	87	58	145	118	5	4	128			128		129	
30			SAN JOSÉ	41	48	89	86	1	1	88			88		89	
31			SAN VICENTE PALAYA	18	20	38	32	1	1	34			34		36	
32			SANTA LUCIA COTZAMALUSUMA	208	81	289	288	1	1	290			290		297	
33			YPAKTE	7	11	18	10	1	1	12			12		12	
34			SOQUIMPA	42	43	85	80	4	1	85			85		85	
35			YOLAZTE	18	40	58	55	1	1	57			57		58	
36			GUATEMALA	1,018	1,008	2,026	1,909	188	107	2,024	146	1	17	2,055	2,011	2,044
37			AMAYTILAN	112	118	230	212	1	2	215			215		218	
38			CHENAYTIL	94	81	175	173	1	1	175			175		175	
39			CHAMAMACHO	18	15	33	30	1		31			31		31	
40			CHAMINES	82	40	122	118	1		119			119		122	
41			GUATEMALA	1,171	1,640	2,811	2,698	120	110	2,928	121	1	1	2,950	2,888	2,851
42			BUENO	118	204	322	318	1	8	327			327		327	
43			FRANCO	47	38	85	87	1	1	89			89		89	
44			ETAPA	92	89	181	180	1		181			181		185	
45			SAN JOSÉ DEL GOLFO	21	18	39	38	1		39			39		39	
46			SAN JOSÉ FUSILA	218	178	396	391	4	1	396			396		396	
47			SAN JUAN SACATEPEQUE	111	125	236	231	1	1	233			233		238	
48			SAN PEDRO AYAMPUC	14	41	55	45			45			45		50	
49			SAN PEDRO SACATEPEQUE	68	91	159	158	1		159			159		159	
50			SAN RAFAEL	94	51	145	134	8	1	145			145		145	
51			SANTA CATERINA RINUA	73	52	125	120	1	1	122			122		126	
52			VILA CANALI	114	201	315	307	4	4	315			315		315	
53			VILA VIKAS	318	210	528	522	17	9	548			548		548	
54			MUJUTENANCO	1,171	868	2,039	1,925	112	83	2,090	1,149		162	2,090	2,061	2,061
55			AGUACAYAN	42	39	81	78	4	1	83			83		83	
56			BANILAS	96	70	166	158	8		166			166		166	
57			CHAYTIL	81	88	169	160	8	1	169			169		169	
58			COLTONANGO	42	52	94	88	8		96			96		96	
59			CONCEPCION MARSA	11	8	19	18	4	1	23			23		23	
60			EL CILCO	58	52	110	108	1	1	110			110		110	
61			MUJUTENANCO	116	110	226	220	12	1	233			233		233	
62			MUJUTENANCO	11	11	22	20	8	1	29			29		29	
63			LA DIVISORIO	91	81	172	168	10	1	179			179		179	
64			LA LIBERTAD	11	11	22	20	1	1	22			22		22	
65			MALCANTARERO	17	15	32	31	1	1	33			33		33	
66			MAYON	42	29	71	67	1	1	71			71		71	
67			RETANAN	8	1	9	8		1	9			9		9	
68			SAN ANTONIO HUERTA	18	11	29	25	1	1	27			27		27	
69			SAN GABRIEL DOCE	18	10	28	27	1	1	28			28		28	
70			SAN SEBASTIAN STRANACAN	48	26	74	70	1	1	74			74		74	
71			SAN JUAN ATONAN	21	10	31	30	1		31			31		31	
72			SAN JUAN UCOY	22	17	39	37	2	1	40			40		40	
73			SAN MARTIN HUATAN	40	42	82	77	4	4	85			85		87	
74			SAN MIGUEL ACATEM	16	21	37	35	2	1	37			37		37	
75			SAN PEDRO NECA	18	20	38	36	1	1	38			38		38	
76			SAN ANTONIO LA PROSPERIDAD	21	18	39	38	1	1	40			40		40	
77			SAN RAFAEL POTOSI	7	7	14	14			14			14		14	
78			SAN SEBASTIAN CANAN	12	8	20	19	1	1	20			20		20	
79			SAN SEBASTIAN MUJUTENANCO	51	31	82	80	1	1	82			82		82	
80			SANTA ANA HUERTA	13	11	24	23	1	1	25			25		25	
81			SANTA BARBARA	48	38	86	82	1	1	84			84		84	

**DIRECCIÓN DE PROCESOS
SEGUIMIENTO TEMÁTICO INSTITUCIONAL 2023
PRIMER DOCUMENTO PERSONAL DE IDENTIFICACION EMITIDO
MES REPORTADO: MAYO**

#	D	M	Departamento / municipio	Población beneficiada						Pueblo						
				Sexo			Juventud 18 a 30 años	Adultos 31 a 40 años	Tercera Edad 41 años en adelante	Total	Maya	Zinco	Garifuna	Medios Indios	No indican	Total
				Mujeres	Hombres	Total										
28			SHETA K'ULON	31	23	55	54	7		61	68				68	
29			SANTIAZO CHAMALTEPEQUE	11	14	25	21	3		24	23		1		25	
30			SOLOMA	50	23	73	53	8	1	72	18		1		73	
31			TECUTÁN	7	7	14	13	2	1	15	3		11		14	
32			TODOS SANTOS CHICHUMTÁN	22	18	40	40	4		47	49				49	
33			UNION CASTRIN	9	12	19	20	2		22	22		1		23	
4			GENERAL	185	275	764	707	15	21	744	208	13	543		764	
1			EL ESTOR	86	72	158	154	7	1	158	323		15		158	
2			LEVIGATON	80	88	158	141	11	6	158	76	9	78		158	
3			LOS ANAYES	17	49	66	66	9	2	75	1	1	160		205	
4			MORALES	101	85	186	171	8	0	186	4		182		186	
5			PUERTO BARrios	11	208	217	201	13	9	217	4	8	170		177	
10			GUAMA	140	215	595	554	19	31	595	7	88	518	2	595	
1			ALAPA	107	114	251	244	9	4	251		87	247	2	251	
2			MATIAS CAJUMELA	28	26	74	70	3	1	74		1	71		74	
3			MISOL	17	31	68	59	9	4	68			68		68	
4			SAN CARLOS ELIZABETH	20	17	61	59	2		61		29	12		61	
5			SAN LUIS ROTEPOOSE	23	16	59	56	3	1	59	7		52		59	
6			SAN MIGUEL DAMPARON	9		6	6			6			6		6	
7			SAN PEDRO PIVOLA	45	41	86	78	8	2	86			86		86	
11			GUATAMA	611	614	844	789	18	18	869	6	58	728	72	869	
1			AGUA BLANCA	9	12	21	20	2	1	21	1		20		21	
2			AGUACANAL	28	28	67	59	7	1	67			67		67	
3			ATISCATEMA	13	14	27	27	2		27			27		27	
4			COMAPA	22	24	66	61	9	1	69			66		66	
5			CONQUIARO	12	24	36	31	5		36			36		36	
6			EL AGUACANAL	20	9	59	59			59			59		59	
7			EL PROGRESO	40	37	77	61	16	2	77			74	3	77	
8			MAPATZULU	28	16	54	50	3	1	54			54		54	
9			MIEL	7	1	12	11	1		12			12		12	
10			ATITAPA	115	112	225	211	8	6	225	4	88	208	4	225	
11			MOYUTA	14	41	79	70	9	1	79			79		79	
12			PASACO	15	17	60	59	1		60			60		60	
13			QUEZADA	12	20	52	48	4		52		20	52		52	
14			SAN JOSE ACATEMA	9	8	27	27	1		27	1		27		27	
15			SANTA CATARINA MITA	20	20	60	55	3	1	60			60		60	
16			YUPA DELEGADO	12	12	24	24	2		24			24		24	
17			SAN PEDRO	9	9	38	36	2		38			38		38	
18			PELEN	548	481	1,020	954	58	17	1,020	250	1	774	19	1,020	
1			COLORES	15	14	28	28			28			28		28	
2			EL CHAL	11	13	40	36	3	1	40	4		36		40	
3			FLORES	88	81	89	87	2		89	1		88		89	
4			LA LIBERTAD	112	93	205	181	9	1	205	42		163		205	
5			SAN CRISTO	18	40	78	69	9		78	11		61		78	
6			MELCHOR DE MENEN	13	25	58	45	13		58			58		58	
7			POPULU	55	56	109	98	9	1	109	80		79		109	
8			SAN ANTONIO	19	17	45	38	3	1	45	4		41		45	
9			SAN BENITO	26	41	81	71	9		81	1		80		81	
10			SAN FRANCISCO	13	18	40	38	1		40	5		31		40	
11			SAN JOSE	4	4	8	7			8	1		7		8	
12			SAN LUIS	18	49	107	89	8	2	107	67		40		107	
13			SANTA ANA	15	12	28	21	2		28			28		28	
14			SUPACHE	89	60	189	183	3	1	189	84		105		189	
15			QUETZALTEMANO	818	781	1,607	1,481	91	24	1,607	830	2	897	19	1,607	
1			AMOLOMBA	17	18	35	33	2		35	54		31		35	
2			CARACAN	17	15	42	39	2	1	42	16		26		42	
3			CAZAN	12	10	22	21	1		22	21		21		22	
4			CAATEL	17	17	60	60	3		63	67		3		63	
5			COATEPEQUE	100	120	280	181	13	4	209			209		209	
6			COLOMBA	43	41	86	81	9		86		2	84		86	
7			CONCEPCION CHIRQUIKAPA	15	9	22	21			21	10		11		21	
8			EL TAJUMAR	15	18	31	28	2	1	31	5		26		31	
9			FLORES COSTA CUECA	10	25	45	38	4	1	45			45		45	
10			GENOVA	32	31	65	58	9	2	69	6		58		65	
11			HUTAN	12	8	20	19	1		20	17		3		20	
12			LA ESPERANZA	15	26	51	49	1	1	51	8		41	12	51	
13			OLINTPEQUE	22	20	48	45	3		48	18		30	21	48	
14			PALCOSTA DE LOS ALTOS	14	9	23	22	1		23	19		4		23	
15			QUETZALTEMANO	248	191	545	497	38	8	545	210		333	18	545	
16			SAN CARLOS	10	41	71	68	9	2	79	31		48	1	79	
17			SAN CARLOS SUR	19	11	41	41			41	22		19		41	
18			SAN FRANCISCO LA UNION	13	8	29	18	2		21	18		3		21	
19			SAN JUAN COSTUMALCO	23	18	43	42		1	43	25		18		43	
20			SAN MIGUEL SACATEPEQUE	19	23	57	56	4		57	41		14		57	
21			SAN MATEO	8	7	25	21			21	2		19		21	
22			SAN MIGUEL SIBELA	5	13	17	17			17	10		7		17	
23			SIBELA	8	7	25	15			15	6		9		15	
24			TUNAL	13	7	28	27	1		28	27		1		28	
25			SUPHE	1,014	781	2,777	2,607	67	23	2,777	1,389	20	1,369	6	2,777	
26			TANILA	12	13	28	25	1	1	28	15		13		28	



DIRECCIÓN DE PROCESOS
SEGUIMIENTO TEMÁTICO INSTITUCIONAL 2023
PRIMER DOCUMENTO PERSONAL DE IDENTIFICACION EMITIDO
MES REPORTADO: MAYO

F	D	M	Departamento / municipio	Fabricación beneficiada												
				Sexo			Edad			Fuente						
				Mujeres	Hombres	Total	Juvenil 18 a 30 años	Adultos 31 a 60 años	Tercera Edad 61 años en adelante	Total	Maya	Xinca	Garifuna	Mujeres (ladinos)	No indican	total
1			CHIMEL	48	23	71	71				71	69			7	71
2			CHICHAMAN	34	28	62	62	1			63	69			17	66
3			CHICH	34	43	68	67			1	68	67			1	68
4			CHICHKATUNHANGO	173	66	239	234	8	1	1	244	197			47	221
5			CHINQUE	18	20	38	36	2	1		39	41			7	38
6			CHIN	33	31	64	61	2	1		64	65			1	66
7			CHON	107	76	183	181	9	1		191	146			47	174
8			CHYRAN	64	56	120	129	11			140	125			15	146
9			CHYRAN	64	56	120	129	11			140	125			15	146
10			CHYRAN	64	56	120	129	11			140	125			15	146
11			CHYRAN	64	56	120	129	11			140	125			15	146
12			CHYRAN	64	56	120	129	11			140	125			15	146
13			CHYRAN	64	56	120	129	11			140	125			15	146
14			CHYRAN	64	56	120	129	11			140	125			15	146
15			CHYRAN	64	56	120	129	11			140	125			15	146
16			CHYRAN	64	56	120	129	11			140	125			15	146
17			CHYRAN	64	56	120	129	11			140	125			15	146
18			CHYRAN	64	56	120	129	11			140	125			15	146
19			CHYRAN	64	56	120	129	11			140	125			15	146
20			CHYRAN	64	56	120	129	11			140	125			15	146
21			CHYRAN	64	56	120	129	11			140	125			15	146
22			CHYRAN	64	56	120	129	11			140	125			15	146
23			CHYRAN	64	56	120	129	11			140	125			15	146
24			CHYRAN	64	56	120	129	11			140	125			15	146
25			CHYRAN	64	56	120	129	11			140	125			15	146
26			CHYRAN	64	56	120	129	11			140	125			15	146
27			CHYRAN	64	56	120	129	11			140	125			15	146
28			CHYRAN	64	56	120	129	11			140	125			15	146
29			CHYRAN	64	56	120	129	11			140	125			15	146
30			CHYRAN	64	56	120	129	11			140	125			15	146
31			CHYRAN	64	56	120	129	11			140	125			15	146
32			CHYRAN	64	56	120	129	11			140	125			15	146
33			CHYRAN	64	56	120	129	11			140	125			15	146
34			CHYRAN	64	56	120	129	11			140	125			15	146
35			CHYRAN	64	56	120	129	11			140	125			15	146
36			CHYRAN	64	56	120	129	11			140	125			15	146
37			CHYRAN	64	56	120	129	11			140	125			15	146
38			CHYRAN	64	56	120	129	11			140	125			15	146
39			CHYRAN	64	56	120	129	11			140	125			15	146
40			CHYRAN	64	56	120	129	11			140	125			15	146
41			CHYRAN	64	56	120	129	11			140	125			15	146
42			CHYRAN	64	56	120	129	11			140	125			15	146
43			CHYRAN	64	56	120	129	11			140	125			15	146
44			CHYRAN	64	56	120	129	11			140	125			15	146
45			CHYRAN	64	56	120	129	11			140	125			15	146
46			CHYRAN	64	56	120	129	11			140	125			15	146
47			CHYRAN	64	56	120	129	11			140	125			15	146
48			CHYRAN	64	56	120	129	11			140	125			15	146
49			CHYRAN	64	56	120	129	11			140	125			15	146
50			CHYRAN	64	56	120	129	11			140	125			15	146
51			CHYRAN	64	56	120	129	11			140	125			15	146
52			CHYRAN	64	56	120	129	11			140	125			15	146
53			CHYRAN	64	56	120	129	11			140	125			15	146
54			CHYRAN	64	56	120	129	11			140	125			15	146
55			CHYRAN	64	56	120	129	11			140	125			15	146
56			CHYRAN	64	56	120	129	11			140	125			15	146
57			CHYRAN	64	56	120	129	11			140	125			15	146
58			CHYRAN	64	56	120	129	11			140	125			15	146
59			CHYRAN	64	56	120	129	11			140	125			15	146
60			CHYRAN	64	56	120	129	11			140	125			15	146
61			CHYRAN	64	56	120	129	11			140	125			15	146
62			CHYRAN	64	56	120	129	11			140	125			15	146
63			CHYRAN	64	56	120	129	11			140	125			15	146
64			CHYRAN	64	56	120	129	11			140	125			15	146
65			CHYRAN	64	56	120	129	11			140	125			15	146
66			CHYRAN	64	56	120	129	11			140	125			15	146
67			CHYRAN	64	56	120	129	11			140	125			15	146
68			CHYRAN	64	56	120	129	11			140	125			15	146
69			CHYRAN	64	56	120	129	11			140	125			15	146
70			CHYRAN	64	56	120	129	11			140	125			15	146
71			CHYRAN	64	56	120	129	11			140	125			15	146
72			CHYRAN	64	56	120	129	11			140	125			15	146
73			CHYRAN	64	56	120	129	11			140	125			15	146
74			CHYRAN	64	56	120	129	11			140	125			15	146
75			CHYRAN	64	56	120	129	11			140	125			15	146
76			CHYRAN	64	56	120	129	11			140	125			15	146
77			CHYRAN	64	56	120	129	11			140	125			15	146
78			CHYRAN	64	56	120	129	11			140	125			15	146
79			CHYRAN	64	56	120	129	11			140	125			15	146
80			CHYRAN	64	56	120	129	11			140	125			15	146
81			CHYRAN	64	56	120	129	11			140	125			15	146
82			CHYRAN	64	56	120	129	11			140	125			15	146
83			CHYRAN	64	56	120	129	11			140	125			15	146
84			CHYRAN	64	56	120	129	11			140	125			15	146
85			CHYRAN	64	56	120	129	11			140	125			15	146
86			CHYRAN	64	56	120	129	11			140	125			15	146
87			CHYRAN	64	56	120	129	11			140	125			15	146
88			CHYRAN	64	56	120	129	11			140	125			15	146
89			CHYRAN	64	56	120	129	11			140	125			15	146
90			CHYRAN	64	56	120	129	11			140	125			15	146
91			CHYRAN	64	56	120	129	11			140	125			15	146
92			CHYRAN	64	56	120	129	11			140	125			15	146
93			CHYRAN	64	56	120	129	11			140	125			15	146
94			CHYRAN	64	56	120	129	11			140	125			15	146
95			CHYRAN	64	56	120	129	11			140	125			15	146
96			CHYRAN	64	56	120	129	11			140	125			15	146
97			CHYRAN	64	56	120	129	11			140	125			15	146
98			CHYRAN	64	56	120	129	11			140	125			15	146
99			CHYRAN	64	56	120	129	11			140	125			15	146
100			CHYRAN	64	56	120	129	11			140	125			15	146

**DIRECCIÓN DE PROCESOS
SEGUIMIENTO TEMÁTICO INSTITUCIONAL 2023
DOCUMENTOS PERSONALES DE IDENTIFICACION POR REPOSICIÓN EMITIDOS
MES REPORTADO: MAYO**

P	D	M	Departamento / municipio	Población beneficiada						Total	Mayo	Junio	Juliano	Mujeres /Jodines	No indican	Total
				Sexo			Edad									
				Mujeres	Hombres	Total	Juvenil 16 a 20 años	Adultos 21 a 40 años	Tercera edad 41 años en adelante							
1	1		Total general	30,039	31,084	61,123	23,587	25,660	4,846	53,423	19,248	200	18	35,930	2,221	61,429
1			ESTADOS UNIDOS DE AMÉRICA	12	41	53	31	24		55	23			44	1	55
	1		CALIFORNIA		3	3				3	1			1		3
	2		LOS ANGELES		1	1				1				1		1
	3		SAN FRANCISCO		1	1				1	2			1		3
	4		CAROLINA DEL NORTE	2	4	6	1	3		6	2			4		6
	5		RALEIGH	2	4	6	1	3		6	2			4		6
	6		FLORIDA	3	4	7	3	4		7	1			3		7
	7		PALM BEACH	1	1	2	1	1		2				1		2
	8		MARYLAND	1	11	12	3	7		12	1			11		12
	9		SILVER SPRING	1	11	12	3	7		12	1			11		12
	10		TEXAS	4	25	29	2	9		29	1			16		29
	11		HOUSTON	4	21	25	2	9		25	1			14		25
2			GUATEMALA	10,017	31,141	41,158	18,155	19,346	4,645	41,506	19,225	190	15	35,888	2,212	61,348
	1		ALTA VERAPAZ	1,118	1,151	2,269	1,155	1,114	100	2,318	1,474			411	14	2,303
	2		CANAHÓN	34	83	117	64	34	1	118	110			8	1	119
	3		CHAHAL	36	44	80	48	31	1	80	76			1		80
	4		CHIC	39	136	175	141	34	11	175	128			12		175
	5		COMA	142	181	323	212	111	18	323	300			154	12	314
	6		TEKY BARTOLOMÉ DE LAS CASAS	28	121	149	118	31	10	149	148			18	8	164
	7		LANGUÁN	23	31	54	28	26	1	55	41			4	2	47
	8		PANZÓS	67	138	205	118	77	12	205	189			6		205
	9		RAJONÁN	29	69	98	52	46	1	98	63			19		64
	10		SAN CRISTÓBAL VERAPAZ	89	109	198	100	80	17	198	186			31	1	198
	11		SAN JUAN CHAMULO	302	141	443	211	192	11	443	276			52		288
	12		SAN PABLO CAPOM	124	181	305	187	118	19	305	222			21	3	246
	13		SANTA CATARINA LA TRINTA	39	81	120	72	48	8	120	113			16		122
	14		SANTA CRUZ VERAPAZ	38	64	102	56	46	4	102	81			40		102
	15		SUMARU	38	58	96	54	25	9	97	88			4		92
	16		TACTIC	22	88	110	66	44	11	117	104			41	4	119
	17		TARANJÉ	11	28	39	22	18	1	39	35			1	3	39
	18		TUCURÚ	17	68	85	50	34	7	85	68			7		85
	19		BAJA VERAPAZ	218	162	380	200	245	18	393	280			281	14	391
	20		CHUJUC	21	15	36	14	18	4	36	25			11		36
	21		EL CAYO	1	1	2	1	1	1	2				1		2
	22		SIERRA GRANDE	8	38	46	21	25	1	47	4			17	1	22
	23		PURULLÁN	28	77	105	62	43	8	113	99			10	1	113
	24		SAN JUAN	35	85	120	62	58	11	124	112			21	1	124
	25		SIJAHÁ	81	139	220	105	86	29	221	111			41		212
	26		SAN JERÓNIMO	13	44	57	14	29	4	57	4			39	1	57
	27		SAN MIGUEL CHICÁN	3	8	11	4	5	1	11	3			6	1	11
	28		CHIMALTENANGO	301	1,034	1,335	688	518	119	1,315	737	1		470	127	1,244
	29		ACATUNANGU	24	31	55	25	23	7	55	5			20	20	55
	30		CHIMALTENANGO	174	271	445	225	187	16	448	28	1		73	188	444
	31		COMALAPA	40	57	97	50	47	7	97	83			4		97
	32		EL TIJAR	44	65	109	58	51	14	109	85			21	18	109
	33		PARRAMÓN	16	61	77	48	29	7	77	28			17	3	77
	34		PATZÚN	17	51	68	38	30	9	67	47			12	1	68
	35		PATZÚN	3	11	14	8	5	1	14	14			1		14
	36		POCHUÍ	7	23	30	18	12	1	30	8			28		30
	37		SAN JACINTO	11	44	55	24	24	7	55	41			14		55
	38		SAN JOSÉ POANÉS	41	41	82	38	44	6	84	76			8		84
	39		SAN MARTÍN SACATEPEC	25	92	117	62	55	19	117	19			27	127	117
	40		SANTA APOLONIA	6	4	10	7	3	1	10	8			1		10
	41		SANTA CRUZ BALANÁ	17	21	38	19	18	1	38	29			3	2	38
	42		TOTONÁ GUATEMALA	117	144	261	137	119	15	261	121			51	7	261
	43		YEPICAPA	34	67	101	58	43	5	101	68			18	6	101
	44		ZARAGOZA	25	46	71	34	37	8	71	18			58		71
	45		CHIGUIMULA	817	284	1,101	478	376	94	1,101	507			488	9	950
	46		CANSTÁN	44	80	124	74	50	3	124	2			120	1	124
	47		CHIGUIMULA	98	203	301	151	122	27	301	1			200		301
	48		CONCEPCIÓN LAS MINAS	23	24	47	23	24	3	49				45		49
	49		ENCOPULMÁ	1	1	2	1	1		2				1		2
	50		PAJA	19	27	46	24	18	4	46	2			40	4	46
	51		ADOSTÁN	41	56	97	54	43	16	97	8			91	1	97
	52		OLOP	21	30	51	21	19	1	51	51			51		51
	53		SACATEPEC	80	81	161	71	28	19	161	64			64	1	161
	54		SAN JACINTO	11	49	60	24	36	8	60	48			48		60
	55		SAN JOSÉ LA BARRA	11	34	45	14	22	9	45				44	1	45
	56		SAN JOSÉ SANTA	16	51	67	42	40	7	67	49			49		67
	57		EL PROGRESO	212	434	646	292	330	18	646	28		1	484	7	639
	58		EL CAYO	13	28	41	12	25	4	41				41		41
	59		GUASTAYÓN	42	81	123	58	76	11	124	6		1	117	1	124
	60		MORÁN	14	29	43	17	23	3	43				41		43
	61		SAN AGUSTÍN ACASAGUASTÁN	21	61	82	42	44	12	97	2			91		97
	62		SAN ANTONIO LA PAZ	30	60	90	24	24	8	90	2			88		90
	63		SAN CRISTÓBAL ACASAGUASTÁN	6	31	37	5	8	5	34	1			17		34
	64		SAN JACINTO	82	181	263	96	119	17	263	7			184	3	247
	65		SAN JACINTO	10	29	39	15	19	5	39				31	4	39
	66		ESQUINTLA	1,180	2,176	3,356	1,388	1,732	248	3,356	77		2	1,881	214	3,244
	67		ESQUINTLA	211	576	787	292	384	43	787	6			111	78	767
	68		GUAMACAPÁN	12	15	27	13	7	1	27	1			26		27
	69		OTZÁ	64	136	200	102	88	9	200	2			190	8	200
	70		LA BARRERA	71	91	162	69	88	11	167				164	4	167
	71		LA COMBA	123	151	274	144	129	23	274	8			154	17	271
	72		MISAGUA	37	148	185	111	70	12	185	8			181	6	185
	73		NUOVA CONCEPCIÓN	114	181	295	133	117	17	295				197	3	298
	74		PAN	97	130	227	114	113	14	227	86			171		209
	75		SAN JOSÉ	125	178	303	147	156	17	303	6		1	151	45	403
	76		SAN VICENTE PACAYÁ	31	68	99	47	47	19							

DIRECCIÓN DE PROCESOS
SEGUIMIENTO TEMÁTICO INSTITUCIONAL 2023
DOCUMENTOS PERSONALES DE IDENTIFICACION POR REPOSICIÓN EMITIDOS
MES REPORTADO: MAYO

F	D	M	Departamento / municipio	Sexo				Puesto								
				Mujeres	Hombres	Total	Arrendat			Total	Mayo	Zinco	Gallina	Mezclas (Lodnes)	No inboen	Total
							18 o 30 años	31 o 40 años	41 años en adelante							
10			SANTA LUCIA CORDOBA GUAPA	149	157	496	280	179	17	406	6		393	7	406	
10			BRACATE	84	81	181	70	71	4	145	2		142	2	145	
10			MOZUMBA	201	176	379	126	113	18	259	1		264	12	279	
10			YUCUATE	139	188	327	188	100	11	311	20		301	5	311	
10			QUINTANA ROO	5,006	6,739	11,744	6,009	4,608	1,218	28,184	1,030	1	28,196	790	28,184	
10			3) AMATITLAN	229	227	481	285	289	18	631	3		628	13	651	
10			2) CHANULUA	181	219	384	163	161	42	366	24		387	16	396	
10			3) OJAYABANCO	38	47	84	24	26	2	53	42		50	2	53	
10			4) TUXTEPEC	56	120	185	76	81	18	185	7		172	6	181	
10			5) QUINTEMA	1,480	5,177	6,657	4,876	4,888	812	8,257	815	4	7,286	311	8,257	
10			6) MUXUPAT	181	164	341	227	215	19	461	17		471	18	481	
10			7) TALENDA	44	71	119	67	41	16	129			51	208	119	
10			8) TETANA	141	262	449	221	289	19	449	5		449	9	459	
10			9) SAN JOSE DEL GOFO	1	1	2	1	1	0	2			1	1	2	
10			10) SAN JOSE PUEBLA	181	330	514	230	247	31	514	18		487	17	514	
10			11) SAN JUAN SACATEPEC	81	87	161	87	76	7	161	85		14	1	161	
10			12) SAN PEDRO GRANITE	45	88	131	57	43	13	113	19		84	10	113	
10			13) SAN PEDRO SACATEPEC	29	143	169	104	95	10	209	143		55	2	209	
10			14) SAN RAYMUNDO	81	143	224	114	84	21	224			87	172	219	
10			15) SANTA CATALINA PALEA	101	144	241	146	118	17	271	5		266	18	271	
10			16) VILLA CANALES	171	339	481	221	224	19	481	1		480	6	481	
10			17) VILLA NUEVA	481	780	1,261	577	578	126	1,273	55	3	1,207	18	1,273	
10			QUINTANA ROO	1,200	1,267	2,467	1,200	1,267	285	6,207	2,007	1	1,088	60	2,207	
10			1) AGUCATIAN	49	67	116	45	62	10	116	91		26	9	116	
10			2) BAYALAN	141	147	281	121	124	14	281	248		44	2	281	
10			3) CHANALUA	81	82	161	89	82	4	161	9		59	5	161	
10			4) COCHUYAN	58	46	104	31	64	9	104	99		3	1	104	
10			5) CONCEPCION HUATA	28	88	111	27	18	3	41	57	1	1	1	111	
10			6) CUCU	41	64	104	41	48	17	106	15		81	3	106	
10			7) CUCULCAN	198	284	484	184	251	61	494	86		401	3	494	
10			8) CUCULCAN	61	67	121	68	18	4	90	67		6	17	121	
10			9) LA DEMOCRACIA	80	85	171	66	85	14	171	18	1	138	171	171	
10			10) LA LIBERTAD	34	36	70	31	31	8	70	20		40	20	70	
10			11) MALICATANTON	38	26	67	23	18	5	47	7		40	67	67	
10			12) NIMTON	81	57	131	50	57	19	127	40		87	127	127	
10			13) OJAYABANCO	11	11	22	7	15	6	28	23		5	38	28	
10			14) SAN ANTONIO HUATA	38	25	61	21	22	1	41	18		27	41	61	
10			15) SAN GABRIEL HUATA	28	23	51	15	18	4	49	49		1	60	49	
10			16) SAN JOSE DEL OJAYABANCO	61	58	121	78	51	10	121	113		9	1	121	
10			17) SAN JUAN ATITAN	28	28	56	28	27	3	56	55		1	56	56	
10			18) SAN JUAN BICO	40	45	81	30	45	10	81	77		4	81	81	
10			19) SAN MATILDE HUATA	41	41	81	41	47	8	89	86		3	1	89	
10			20) SAN MIGUEL HUATA	25	36	61	30	26	5	61	61		1	61	61	
10			21) SAN PEDRO HUATA	48	58	106	57	46	3	106	92		21	106	106	
10			22) SAN RAFAEL LA INDEPENDENCIA	28	25	61	29	27	5	61	19		1	1	61	
10			23) SAN RAFAEL HUATA	38	29	67	21	22	2	45	42		3	45	67	
10			24) SAN SEBASTIAN HUATA	38	24	60	18	13	1	40	18		1	40	60	
10			25) SAN SEBASTIAN HUATA HUATA	41	75	116	49	67	10	126	119		8	119	119	
10			26) SANTA ANA HUATA	28	28	56	20	21	5	50	12		44	56	56	
10			27) SANTA BARBARA	81	87	161	80	29	7	117	71		1	71	117	
10			28) SANTA FELICIA	49	49	98	28	38	13	98	97		1	98	98	
10			29) SANTOS DOMINGO HUATA	31	31	61	30	27	7	64	60		1	61	61	
10			30) SILOMA	61	68	121	43	38	9	130	104		5	1	130	
10			31) TECTIAN	31	33	61	11	16	2	28	18		18	28	61	
10			32) TODOS SANTOS CUCULCAN	50	43	91	30	35	6	71	79		31	2	91	
10			33) UNION SANTAN	38	35	73	17	18	6	41	41		1	41	73	
10			YUCATAN	269	265	1,434	679	813	120	1,434	289	13	1,120	2	1,434	
10			1) EL ESTOR	79	158	235	114	89	18	244	244		49	195	235	
10			2) UAMASTON	24	119	149	81	88	10	169	61	00	108	109	149	
10			3) LOS AMATIS	40	72	118	44	44	15	118	5		113	118	118	
10			4) VIKALTO	139	228	369	154	182	15	346	15		147	1	369	
10			5) PUERTO BARRIOS	175	324	509	229	218	11	459	12		444	1	509	
10			YUCATAN	341	567	888	389	371	71	888	18	84	341	13	888	
10			1) YUPEA	180	242	421	201	208	15	421	5	10	389	14	421	
10			2) MATAGUESCUELA	41	88	131	54	62	15	131	2	3	127	1	131	
10			3) YUPEA	6	7	13	6	7	2	13			11	1	13	
10			4) SAN CARLOS ALMATIS	26	41	67	18	17	2	37	3	41	25	67	67	
10			5) SAN LUIS HUATEPEC	80	57	137	55	47	5	107	7		76	4	111	
10			6) SAN RAFAEL CHAPARRON	31	29	61	15	22	5	42			40	42	61	
10			7) SAN PEDRO PALEA	41	48	89	45	31	6	84	1		76	7	84	
10			YUCATAN	658	1,084	1,744	717	813	289	1,744	18	46	1,609	71	1,744	
10			1) ELLE BLANCA	21	31	51	19	17	6	51			51	51	51	
10			2) SAN JOSE HUATA	81	100	181	81	86	19	181	8	1	169	2	181	
10			3) TECTIAN	84	62	141	41	45	13	99	88		88	2	141	
10			4) COMAPA	31	46	77	17	17	4	77			77	77	77	
10			5) COMAPA	48	52	100	41	38	6	86	1		84	1	86	
10			6) EL NORONTO	11	23	34	15	15	2	32			31	31	34	
10			7) EL PROGRESO	20	16	36	8	12	6	26	1		8	16	26	
10			8) ALPITAJAN	40	38	135	47	54	11	135			134	2	135	
10			9) ERUL	31	29	60	19	14	4	40		1	39	40	60	
10			10) UTEPA	161	166	327	210	208	49	467	5	18	421	2	467	

**DIRECCIÓN DE PROCESOS
SEGUIMIENTO TEMÁTICO INSTITUCIONAL 2023
DOCUMENTOS PERSONALES DE IDENTIFICACION POR REPOSICIÓN EMITIDOS
MES REPORTADO: MAYO**

N	D	M	Departamento / municipio	Población beneficiada							Fuente					
				Sexo			Edad			Total	Maya	K'iche'	Garifuna	Mujeres /Ladinas	No indican	Total
				Mujeres	Hombres	Total	Juventud 18 a 30 años	Adultos 31 a 60 años	Tercera edad 61 años en adelante							
11			NECHTA	12	120	132	81	79	10	180				119	6	180
12			PASAGO	17	31	49	21	32	6	49				49	1	49
13			QUILABA	30	60	90	29	45	20	90	1	23		85	1	90
14			SAN JUAN ACATIMBA	24	20	44	24	13	8	45				44	10	53
15			SANTA CATARINA NTA	45	57	102	41	67	24	100		1		97	6	101
16			YUPILTEPEQUE	27	31	52	18	37	7	62				62	6	67
17			ZAPOTITLÁN	8	27	26	9	12	5	26				26	1	26
18			PETER	551	1,049	1,600	700	508	101	1,809	217		1	1,171	9	1,600
1			COLOMBES	12	40	52	30	18	4	52				52	1	53
2			EL CHAL	16	41	57	20	39	3	58				57	1	58
3			FLORES	71	151	226	85	106	35	216	14			210	3	224
4			LA LIBERTAD	75	145	220	110	80	21	210	22			188	10	220
5			SAN CRISTÓBAL	63	77	120	48	58	14	120	16			104	10	120
6			MELCHOR DE MÉNDEZ	14	64	87	28	45	14	87	5			81	1	87
7			ROJITOS	66	117	186	90	77	19	186	41			145	1	186
8			SAN ANDRÉS	30	50	80	18	25	7	80	7			73	1	80
9			SAN BENTO	43	154	217	117	94	26	217	8			211	4	217
10			SAN FRANCISCO	14	51	66	42	25	9	66	15			71	1	66
11			SAN JOSÉ	4	20	24	5	7	1	14	1			13	1	14
12			SAN JUAN	67	86	153	78	58	15	153	66			74	10	153
13			SANTA ANA	23	44	67	27	30	5	67	7			64	1	67
14			SANTO DOMINGO	1	1	2	1	1	1	2	1			1	1	2
15			QUETZAL TENANGO	1,490	1,254	3,254	1,254	1,490	311	3,254	1,690		1,254	60	3,254	
1			SAN DOMINGO	18	32	49	21	20	5	48	18			30	1	49
2			CARRILAN	21	20	41	19	17	5	41	20			21	1	42
3			CAJALÁ	17	31	48	8	19	7	34	24			3	3	38
4			CAYUL	1	1	2	1	1	1	2	1			1	1	2
5			COATEPEQUE	148	159	305	179	171	55	305	5			298	2	305
6			COLOMBIA	51	75	124	58	48	18	124	1			121	2	124
7			CONCEPCIÓN DE GUAYMAS	27	23	50	28	22	4	50	40			4	1	50
8			EL PRIMER	11	40	51	18	33	3	51	32			50	1	51
9			FLORES COSTA CAJA	58	87	125	52	50	17	125				124	1	125
10			SAN JUAN	55	61	116	44	46	16	106	9			107	1	106
11			HUTAN	5	2	7	3	2	2	7	27			1	1	7
12			LA ESPERANZA	18	46	64	45	26	3	74	20			41	10	74
13			QUETZAL	34	29	67	35	37	10	67	31			3	27	67
14			PALESTINA DE LOS ALTOS	11	20	31	18	10	5	31	28			3	1	31
15			QUETZAL TENANGO	603	1,267	1,669	750	744	115	1,669	645		1,051	10	1,669	
16			SAN JUAN	54	30	84	19	36	18	73	66			61	25	84
17			SAN CARLOS SIA	35	35	70	39	33	9	71	35			33	4	70
18			SAN FRANCISCO LA UNIÓN	13	11	24	15	17	2	34	27			6	1	34
19			SAN JUAN OTZUMALCO	23	31	54	24	22	7	53	40			17	1	53
20			SAN MARTÍN SACATEPEQUEZ	22	24	46	24	22	3	46	40			4	2	46
21			SAN MATEO	15	17	32	12	17	3	32	3			28	1	32
22			SAN MIGUEL FIGUEROA	14	8	22	8	14	2	22	20			2	1	22
23			SAN RAFAEL	18	20	38	8	12	8	28	27			10	1	28
24			SAN RAFAEL	12	30	42	14	7	5	32	18			8	1	32
16			QUICHÉ	914	1,171	2,086	904	908	274	2,086	1,627		194	25	2,086	
1			CANILLÁ	16	24	40	15	20	7	42	18			24	1	42
2			CHAJA	42	42	84	42	34	8	84	80			4	1	84
3			CHICHANAN	57	41	98	36	34	8	78	65			11	1	78
4			CHIHÉ	1	1	2	1	1	1	2	1			1	1	2
5			CHICHICASTENANGO	20	88	108	70	83	5	158	144			1	1	158
6			CHIMEL	14	21	35	14	19	2	35	25			7	1	35
7			CHIMÉN	41	20	61	40	20	5	61	49			11	1	61
8			CHICÁN	313	111	394	210	189	19	394	389			21	1	394
9			CHYABÁ	46	68	114	49	54	11	114	85			18	1	114
10			CHUJA	38	86	124	78	101	15	124	175			14	5	124
11			PACHALÁN	10	29	39	21	20	5	46	17			27	1	45
12			PATZÚN	23	39	62	28	27	9	64	60			4	1	64
13			SACAPULÁN	20	52	72	37	25	10	72	130			24	0	72
14			SAN ANDRÉS SACABÁ	28	41	69	38	20	7	65	52			11	1	65
15			SAN ANTONIO LUTENANGO	25	40	65	16	20	4	60	65			1	1	65
16			SAN BARTOLOMÉ LUTENANGO	10	26	36	13	20	5	36	36			1	1	36
17			SAN JUAN COTZÁN	40	66	106	62	40	4	106	95			8	6	106
18			SAN PEDRO OCCIDENTAL	15	27	42	14	21	7	42	39			3	1	42
19			SANTA CRUZ DEL QUICHÉ	137	171	308	150	133	24	308	208			67	10	308
20			SAN RAFAEL	45	60	105	48	40	9	105	69			26	1	105
21			SAN RAFAEL	5	8	13	5	5	1	13	20			1	1	13
22			RETALHUELO	606	870	1,476	685	627	114	1,476	50		1,424	21	1,476	
1			EL AGUILA	58	81	139	83	47	19	139	15			121	1	139
2			EL AGUILA	51	89	140	65	57	15	140	10			127	1	140
3			SAN JUAN SAN CARLOS	49	64	112	44	51	12	112	5			100	1	112
4			RETALHUELO	238	156	394	212	172	10	394	7			381	6	394
5			SAN ANDRÉS VOLCÁN	61	108	169	70	81	18	169	7			154	1	169
6			SAN FELIPE	36	55	91	48	25	12	91	81			8	1	91
7			SAN MARTÍN ZAPOTITLÁN	33	58	91	52	49	10	111	3			107	1	111
8			SAN RAFAEL	52	79	131	57	58	16	131	4			124	4	131
9			SANTA CRUZ MULLÁN	35	38	73	34	20	7	71	71			71	1	71
10			SACATEPEQUEZ	457	844	1,301	600	574	114	1,301	100		601	47	1,301	



DIRECCIÓN DE PROCESOS
SEGUIMIENTO TEMÁTICO INSTITUCIONAL 2023
DOCUMENTOS PERSONALES DE IDENTIFICACION POR REPOSICIÓN EMITIDOS
MES REPORTADO: MAYO

F	D	M	Departamento / municipio	Sexo				Población beneficiada									
				Mujeres	Hombres	Total	Edad			Total	Mayo	Junio	Ganano	Mestizo (indio)	No indio	Total	
							18 a 30 años	31 a 40 años	Tercera edad en adelante								
1			AYOTZINGO	20	48	74	43	13	5	75	2			54	17	74	
2			AYTGA GUATEMALA	40	269	309	129	345	15	289	17			274	8	290	
3			CHERCHEL	29	34	125	48	42	11	109				94	5	100	
4			COCTINANGO	31	27	59	29	38	30	69	7			61	1	69	
5			MAGDALENA MILPAS ALTAS	35	40	54	27	27	4	54	2			50	1	50	
6			FACTORES	31	29	81	17	28	4	41	7			39		41	
7			SAN ANTONIO AGUAS CALIENTES	20	24	44	22	18	8	48	10			35	1	44	
8			SAN BARTOLOMÉ MILPAS ALTAS	20	22	31	15	11	2	31	7			21	8	31	
9			SAN LUCAS SACATEPEQUEZ	51	87	144	65	36	26	128	8			109	11	136	
10			SAN MIGUEL TUSTAMA	27	31	48	23	18	7	48				41	7	48	
11			SANTA CATARINA BARRAHONA	8	22	30	15	14	1	30	18			30		30	
12			SANTA LUCIA MILPAS ALTAS	28	24	81	35	41	11	87	2			84	2	81	
13			SANTA MARÍA DE JESÚS	35	39	57	27	28	2	57	42			31		57	
14			SANTO SACATEPEQUEZ	20	40	89	47	34	5	86	65			21		89	
15			SANTO DOMINGO KINACOB	20	27	93	29	37	3	54	18			8	1	53	
16			SUMPAZCO	30	47	77	35	35	6	77	63			9	5	77	
17			SAN MARCOS	1,161	1,787	3,168	1,367	1,492	310	3,168	919	1	2,349	66	3,168		
1			AYTZA	53	127	180	84	72	14	180				175	4	180	
2			CATARINA	83	175	258	76	96	11	178	2			177		178	
3			COMITANCILLO	31	30	101	19	51	11	100	100			1		100	
4			CONCEPCIÓN TUSTAMA	81	83	129	44	72	11	129	115			2	1	129	
5			EL CAJETÓN	31	27	69	30	32	8	69				69		69	
6			EL POZÓN	26	41	87	35	35	9	87	2			87	2	87	
7			EL TUMBADOR	29	56	81	42	34	9	85				84	1	85	
8			ESQUILVÁN PRUD' GOREO	26	25	49	29	15	5	49				48	1	49	
9			INDIOVIEJO	31	35	86	27	18	1	86	50			34	1	86	
10			LA BARRERA	78	115	189	88	77	24	189				189		189	
11			LA BELFORMA	91	41	76	37	38	11	74	1			69	4	74	
12			MAJACATÁN	181	213	395	170	280	45	395	7			376	1	395	
13			NUÉVO PROGRESO	23	38	61	27	32	2	61	2			60		61	
14			OCJA	24	30	44	21	18	9	44				44		44	
15			PAKUPÁ	38	44	80	31	24	7	80				81	1	81	
16			RIO BLANCO	7	9	16	8	8	1	16	8			7		16	
17			SAN ANTONIO SACATEPEQUEZ	29	24	51	25	24	7	51				51		51	
18			SAN CRISTÓBAL CUCHO	8	16	24	12	10	1	24				24		24	
19			SAN JOSÉ CISTENAN	21	43	64	21	37	30	64				61	3	64	
20			SAN LUCAS	31	25	70	28	40	30	70	45			24	1	70	
21			SAN MARCOS	81	118	209	89	94	11	209	8			191	5	209	
22			SAN MIGUEL TUSTAMA	59	55	134	45	52	9	134	101			9	4	134	
23			SAN PABLO	41	25	142	62	68	11	142	5			127		142	
24			SAN PEDRO SACATEPEQUEZ	121	169	225	84	109	14	225	4			194	13	225	
25			SAN RAFAEL DE LA CUESTA	49	55	104	49	34	30	104				104		104	
26			IBRAN	24	29	55	25	32	8	65	7			61		65	
27			IRIKABAN	27	43	67	25	17	5	57	17			20		57	
28			JACANA	81	169	184	69	85	19	184	3			184	6	184	
29			JALABACD	29	24	55	25	14	5	54	44			4	3	54	
30			TEATLA	44	43	87	35	41	9	87	12			75		87	
18			SANTA ROSA	502	917	1,019	465	449	111	1,019	17	61	1	1,117	41	1,019	
1			ABARRERA	105	210	317	148	111	18	317	4			311	1	317	
2			CASILLAS	14	24	38	15	19	6	38			29		38		38
3			CHICHUMULUBÁ	47	117	164	62	94	17	164				160	1	164	
4			COJAPA	41	100	147	64	75	11	147	1			139	5	147	
5			GUACAMÁN	24	55	89	42	41	4	89			1	87	1	89	
6			NUÉVA SANTA ROSA	50	88	138	59	40	19	138	2		11	101	1	138	
7			OMATÓN	31	63	90	43	39	30	90	7			87	1	90	
8			PABLO NUEVO VIEJO	25	34	89	35	33	11	89				88	1	89	
9			SAN JUAN SACATEPEQUEZ	8	21	29	15	12	2	29			1	28		29	
10			SAN RAFAEL SACATEPEQUEZ	29	34	64	23	23	1	64			8	21	15	64	
11			SANTA CRUZ ANJANG	21	18	39	19	17	9	39	2			44		39	
12			SANTA MARÍA BUSTAMÁN	18	16	54	24	25	5	54				54		54	
13			SANTA ROSA DE LIMA	20	46	66	32	34	10	66	1			52	11	66	
14			TAVUSCO	28	19	107	35	38	9	107	1		1	98	1	107	
18			SOLOLA	401	593	1,044	474	511	98	1,044	810			92	17	1,044	
1			CONCEPCIÓN	6	7	19	5	8	1	14	12			1		14	
2			BARAHONA	55	59	114	45	69	4	114	114					114	
3			PANAMACHE	29	47	76	24	38	4	76	54			22		76	
4			SAN ANTONIO MEMENAN	29	24	57	24	30	1	57	57			5		57	
5			SAN ANTONIO PALOPO	11	20	31	13	17	2	31	20			2		31	
6			SAN JOSÉ OKACAYA	15	19	38	17	10	1	38	17			1		38	
7			SAN JUAN LA LAGUNA	21	27	49	19	20	1	49	46			3		49	
8			SAN LUCAS TUSTAMA	31	44	75	49	27	5	75	69			8	1	75	
9			SAN MARCOS LA LAGUNA	9	12	21	11	8	1	21	14			3		21	
10			SAN PABLO LA LAGUNA	11	19	38	12	14	1	38	14					38	

DIRECCIÓN DE PROCESOS
SEGUIMIENTO TEMÁTICO INSTITUCIONAL 2023
DOCUMENTOS PERSONALES DE IDENTIFICACION POR REPOSICIÓN EMITIDOS
MES REPORTADO: MAYO

P	D	M	Departamento / municipio	Población beneficiada												
				Sexo			Edad			Pueblo						
				Mujeres	Hombres	Total	18 a 30 años	31 a 40 años	Tercera Edad 41 años en adelante	Total	Mixto	Xinca	Guifuna	Medios /Tzotziles	No indican	Total
11			SAN PEDRO LA LAGUNA	23	27	50	26	24	6	50	55			2	2	58
12			SANTA CATERINA ETAMPULCÁN	58	52	110	28	44	6	80	57				1	58
13			SANTA CATERINA PALOZO	1	5	6	3	3	0	6	6					6
14			SANTA CLARA LA LAGUNA	28	28	56	24	28	2	54	44					54
15			SANTA CRUZ LA LAGUNA	0	0	0	0	0	0	0	0					0
16			SANTA LUCÍA UTATLÁN	23	40	63	28	33	4	65	53			1		54
17			SANTA MARÍA VISITACIÓN	9	9	18	9	9	1	19	18					18
18			SANTO AGUSTÍN	21	58	79	34	44	1	79	77					79
19			SOLOLA	85	125	208	86	89	14	189	162			18	8	208
20			MICHTEPEQUE	889	1,036	1,925	5,126	1,205	396	1,031	569			1,920	72	1,642
1			CHICAGO	79	108	187	91	85	11	187	186			1		187
2			CHICHENIANO	57	86	143	68	76	10	154	141			1		142
3			MAINTENANGO	172	248	420	157	215	47	371	315			240	15	371
4			PIZUL	64	88	152	71	88	10	159	139			120	2	156
5			PUEBLO NUEVO	31	30	61	34	40	7	81	74			55	2	81
6			NO BREVÉ	54	126	180	91	87	1	181	171			120	2	182
7			SAN VICENTE	71	107	178	84	81	14	179	159			50	3	179
8			SAN ANTONIO BUCHITREQUEZ	88	125	213	111	96	21	212	198			120	6	212
9			SAN BERNARDO	30	48	78	42	40	9	91	82			40		84
10			SAN FRANCISCO ZAPOTILÁN	55	84	139	68	62	9	139	121			120	1	129
11			SAN CARLOS	31	81	112	42	69	6	117	104			70	6	112
12			SAN JOSÉ EL BARRIO	17	32	49	22	26	1	49	43			40		49
13			SAN JOSÉ LA MAGdalena	40	59	99	48	74	7	129	101			100	1	101
14			SAN JUAN BAUTISTA	81	80	161	47	42	6	95	71			91		91
15			SAN JERÓNIMO	28	43	71	41	34	6	81	71			60	2	81
16			SAN MIGUEL PANÁN	25	35	60	32	29	1	60	59			50	1	60
17			SAN PABLO JOCOLAR	7	6	13	9	4	1	14	14			5	2	13
18			SANTA BÁRBARA	34	66	100	53	41	10	104	91			100		100
19			SANTO DOMINGO MICHTEPEQUEZ	34	55	89	42	38	11	91	71			80		89
20			SANTO TOMÁS LA UNION	51	88	139	62	64	13	139	120			120	2	122
21			URBANTE	21	34	55	29	26	0	55	48			41		55
22			TOTONICAPÁN	151	413	564	281	324	63	384	317			28	17	384
1			MORCOTENANGO	87	115	202	115	89	12	216	211			1		216
2			SAN ANDRÉS VELO	35	78	113	75	80	8	163	152			1		163
3			SAN BARTOLOMÉ AGUAS CALIENTES	25	36	61	29	25	1	55	52			1		55
4			SAN CRISTÓBAL TONICAPÁN	35	52	87	29	41	8	78	70			6		87
5			SAN FRANCISCO EL ALTO	57	94	151	59	51	18	118	118			1		119
6			SANTA LUCÍA LA DECORADA	24	77	101	44	33	2	80	65			2		77
7			SANTA MARÍA CHICURULLA	28	39	67	41	31	5	77	71			6		77
8			TOTONICAPÁN	30	84	114	49	54	11	114	105			8		114
23			ZACAPA	887	974	1,861	473	437	111	1,021	8			969	96	1,021
1			CHAMAR	15	17	32	18	10	4	32	31			1		32
2			ESTAMPILLA	25	15	40	20	18	8	46	41			4		46
3			GUALÁN	42	88	130	51	89	28	118	101			100	4	112
4			HUITZ	8	21	29	15	13	4	32	28			2		30
5			LA UNION	14	35	49	19	34	6	59	53			3		56
6			RÍO HONDO	13	46	59	30	29	7	66	57			5		62
7			SAN DIEGO	7	17	24	6	10	8	24	22			2		24
8			SAN JORGE	9	27	36	15	18	3	36	33			3		36
9			SECUNYÁN	107	312	419	194	224	31	449	411			405	12	419
10			USUMATLÁN	4	1	5	2	3	0	5	5			4		5
11			ZACAPA	24	90	114	54	47	11	114	104			114	18	114


Ing. Víctor Manuel González Pérez
 Director de Procesos
 Dirección de Procesos
 Calle 4ta RENAP Guatemala, Guatemala

**DIRECCIÓN DE PROCESOS
SEGUIMIENTO TEMÁTICO INSTITUCIONAL 2023
DOCUMENTOS PERSONALES DE IDENTIFICACION POR RENOVACIÓN EMITIDOS
MES REPORTADO: MAYO**

P	D	M	Departamento / municipio	Población beneficiada						Pueblo						
				Sexo			Edad			Total	Maya	Xinca	Garifuna	Mestizo /ladinos	No indican	Total
				Mujeres	Hombres	Total	1 a 30 años	31 a 60 años	61 años en adelante							
1	1		Total general	42,437	47,488	100,925	23,188	61,174	17,899	100,005	34,091	378	52	42,063	2,677	100,905
1	1		ALABAMA	8	1	9	1	4		5				5		9
1	1		ARIZONA	4	1	5	1	4		5				5		5
1	1		ARIZONA	4	1	5	1	4		5				5		5
1	1		ESPAÑA	34	6	40	11	27	1	40	12			18		40
1	1		MADRID	34	6	40	11	27	1	40	12			18		40
1	1		MADRID	34	6	40	11	27	1	40	12			18		40
3	1		ESTADOS UNIDOS DE AMERICA	1,788	2,791	4,607	1,686	2,226	126	4,047	2,213	1	1	2,283	47	4,047
3	1		ARIZONA	29	38	78	41	37	4	78	28			48		78
3	1		PACIFIC	19	18	37	21	16	1	37	18			19		37
3	1		CALIFORNIA	149	604	552	197	327	89	393	218			218	3	393
3	1		LOS ANGELES	112	298	411	158	253	64	415	242			242	1	415
3	1		SAN BERNARDINO	82	107	187	41	108	25	187	44			44		187
3	1		SAN FRANCISCO	55	99	155	59	88	8	155	82			82	1	155
3	1		CANADIANA DEL NORT	55	171	228	81	133	14	228	91			91		228
3	1		INDIO	55	171	228	81	133	14	228	91			91		228
3	1		COLORADO	18	50	68	26	38	3	68	21			21	1	68
3	1		DENVER	18	50	68	26	38	3	68	21			21	1	68
3	1		FLORIDA	112	298	411	158	253	20	412	238			238	66	412
3	1		MIAMI	68	191	261	100	163	8	262	131			131	66	261
3	1		PALM BEACH	88	197	285	120	158	12	282	81			81	1	282
3	1		GEORGIA	118	293	411	188	278	8	411	230	1		231	1	411
3	1		ATLANTA	118	293	411	188	278	8	411	230	1		231	1	411
3	1		ILLINOIS	52	114	166	76	89	7	166	87			87		166
3	1		CHICAGO	52	114	166	76	89	7	166	87			87		166
3	1		MILWAUKEE	188	436	624	270	343	11	624	331			331	2	624
3	1		SILVER SPRING	188	436	624	270	343	11	624	331			331	1	624
3	1		NEW YORK	45	118	163	58	94	1	164	27		2	115	1	164
3	1		WESTCHESTER	45	118	163	58	94	1	164	27		2	115	1	164
10	1		PENNSYLVANIA	87	186	273	100	144	8	273	88		2	180	1	273
10	1		PHILADELPHIA	87	186	273	100	144	8	273	88		2	180	1	273
11	1		BROOK HAVEN	40	81	121	40	58	10	121	8			8		121
11	1		PROVIDENCE	40	81	121	40	58	10	121	8			8		121
11	1		TEXAS	210	321	531	198	286	8	531	285	1		286	2	531
11	1		DALLAS	62	121	183	71	108	5	184	88			88		184
11	1		HOUSTON	88	189	287	127	158	3	288	147	1		148	1	288
11	1		WASHINGTON	21	31	52	21	31	1	52	21			21		52
11	1		SEATTLE	21	31	52	21	31	1	52	21			21		52
8	1		FRANCIA	3	1	4	1	1	1	4				4		4
8	1		PARIS	3	1	4	1	1	1	4				4		4
8	1		PARIS	3	1	4	1	1	1	4				4		4
5	1		GUATEMALA	81,108	81,788	95,907	17,688	60,521	17,716	95,907	32,811	378	28	80,811	1,120	95,907
5	1		ALTA VERAPAZ	2,204	1,124	8,138	1,673	1,139	1,400	8,218	2,140			678		8,218
5	1		CAHUQUIL	177	187	818	95	173	52	314	108			6		314
5	1		CHIMEL	202	81	164	48	95	21	164	155			8		164
5	1		CHIOIC	208	175	585	184	148	79	583	187			48		583
5	1		COMAL	113	411	1,148	200	156	102	1,148	873			271		1,148
5	1		FRAY BARTOLOME DE LAS CASAS	118	137	585	81	128	88	583	188			24		583
5	1		LAGUNA	227	81	338	58	126	38	338	215			11		338
5	1		PANZOS	449	194	745	192	488	158	748	288			9		748
5	1		MARIBELA	167	108	255	48	161	46	255	155			30		255
5	1		SAN CRISTOBAL VERAPAZ	172	87	269	75	144	38	269	138			11		269
5	1		SAN JUAN CHAMELCO	381	118	679	109	181	88	679	311			47		679
5	1		SAN PEDRO CARCHA	1,188	520	3,708	288	1,140	284	3,708	1,888			45		3,708
5	1		SANTA CATALINA LA TINTA	113	172	613	113	188	122	623	313			25		623
5	1		SANTA CRUZ VERAPAZ	113	85	178	48	108	28	178	142			18		178
5	1		MIEMBRA	212	181	347	76	185	88	347	240			7		347
5	1		TACTIC	186	81	247	58	157	62	247	158			18		247
5	1		TAMAHU	52	88	85	24	49	8	85	79			8		85
5	1		TUCURIG	193	181	354	79	138	57	354	184			10		354
5	1		BAJA VERAPAZ	898	141	3,219	308	850	251	3,219	1,511			581	68	3,219
5	1		CHUREL	89	89	182	52	96	30	182	128			10		182
5	1		EL CEBIL	43	28	78	22	44	1	78				10		78
5	1		RAMAZON	67	36	83	25	41	18	83	8			19	1	83
5	1		PURULHA	120	108	228	58	128	38	228	105			11		228
5	1		KARIMEL	82	88	149	21	87	32	149	107			11		149
5	1		SALAMA	110	108	267	58	138	38	267	138			214		267
5	1		SAN VICENTE	67	48	95	17	37	21	95	11			84		95
5	1		SAN MIGUEL CHOJA	93	81	154	37	70	27	154	85			4	65	154
5	1		CHIMELTENANGO	2,224	1,202	3,967	311	1,111	833	3,967	1,812	1		700	899	3,967
5	1		AYUTZANANGO	81	81	17	16	31	16	77	2			17	38	77
5	1		DE MALDENANGO	193	185	818	58	489	193	818	2			89	607	818
5	1		COMALAPA	170	121	295	40	185	51	295	181			18		295
5	1		EL TALAR	136	89	219	34	148	37	219	11			87	13	219
5	1		PARRAMITA	89	38	145	22	59	24	145	64			81		145
5	1		PAYUCA	189	108	299	38	188	67	299	158			14		299
5	1		PATZUN	184	154	248	38	159	49	248	113			14	1	248
5	1		POCHUTA	31	15	48	8	26	4	48	8			44		48
5	1		SAN ANDRES TETANA	140	80	218	25	144	47	218	184			42		218
5	1		SAN JUAN POCHUTA	11	18	28	24	55	10	28	88			11		28
5	1		SAN MARTIN ESCOBAR	108	110	318	40	197	68	318				10	818	318
5	1		SANTA APOLONIA	182	72	274	67	92	31	274	158			18		274
5	1		SANTA CRUZ SALAMA	42	21	58	18	37	10	58	49	1		1		58
5	1		TRUFAN GUATEMALA	141	158	308	311	115	81	308	882			14	1	308
5	1		NEPUCAN	88												

**DIRECCIÓN DE PROCESOS
SEGUIMIENTO TEMÁTICO INSTITUCIONAL 2023
DOCUMENTOS PERSONALES DE IDENTIFICACION POR RENOVACIÓN EMITIDOS
MES REPORTADO: MAYO**

D	D	M	Departamento / municipio	Sexo				Pueblo								
				Mujeres	Hombres	Total	Juventud	Adultos	Tercero Edad	Total	Maya	Xinca	Garfuna	Heridas /Ladinos	No indican	Total
							18 a 30 años	31 a 60 años	61 años en adelante							
	4		EL PROGRESO	218	223	441	145	229	55	429	2			451	4	455
	5		ITALA	308	81	389	28	132	52	192				181	1	182
	6		IXCOTAN	212	96	308	29	128	62	219	8			199		207
	7		OLIPA	33	55	88	24	45	17	86	1			79		80
	8		QUISALTEPEQUE	34	27	61	18	47	16	81				81		81
	9		SAN JACINTO	54	41	95	23	63	9	95				95		95
	10		SAN JOSÉ LA ARAZA	88	22	110	10	41	19	70				70		70
	11		SAN JUAN ERMITA	35	55	90	20	67	17	104	1			99		100
	12		EL PROGRESO	704	118	822	172	667	204	1,043	5			1,038		1,043
	13		EL ESCARO	18	18	36	9	20	14	43				43		43
	14		QUINTANA ROA	262	29	291	15	146	16	317	2			315		317
	15		MOZAN	19	22	41	8	33	15	56				52		52
	16		SAN AGUSTÍN SCANDARITÁN	206	66	272	16	126	19	271				265		265
	17		SAN ANTONIO LA PAZ	52	24	76	14	42	18	74				74		74
	18		SAN CRISTÓBAL ACASAGUANTÁN	5	5	10	1	7	2	10				10		10
	19		SAN RAFAEL	245	95	340	33	234	47	314	9			319		314
	20		SAN RAFAEL	19	34	53	16	46	17	79				79		79
	21		ECHEMULA	1,242	1,207	2,449	1,091	1,048	955	2,134	14			2,116	15	2,131
	22		ECHEMULA	801	502	1,303	214	809	217	1,306	8			1,298	9	1,307
	23		EL CAYAL	88	67	155	29	102	18	147	4			143		147
	24		UTAPA	214	89	303	67	178	24	314	6			318		314
	25		LA DEMOCRACIA	109	42	151	18	108	19	146				146		146
	26		LA GOMERA	216	98	314	13	181	49	314	2			310	9	318
	27		RAMOS	212	161	373	76	256	48	480	7			479	9	488
	28		BUENA VISTA	242	173	415	52	286	75	413	2			410		412
	29		SAN JOSÉ	268	155	423	78	347	106	521	158			663		521
	30		SAN VICENTE PÉREZ	245	208	453	106	374	177	657	12			645	5	652
	31		SAN VICENTE PÉREZ	84	18	102	21	76	15	112	6			114		112
	32		SANTA LUCÍA TOTONAHUAPAN	578	768	1,346	310	587	115	1,012	4			1,016		1,016
	33		SPIRANTE	66	47	113	23	68	24	115	2			113		115
	34		SOYUMIL	215	112	327	37	233	56	346	1			345	1	346
	35		SOYUMIL	102	176	278	70	206	90	472	4			478		472
	36		QUATEMALA	18,512	8,178	26,690	8,888	16,072	8,816	33,776	2,588	1		33,779	907	34,686
	37		AMATLÁN	308	188	496	115	461	119	696				696		696
	38		CHIMULÁ	241	291	532	118	408	104	630	128			756	11	767
	39		CHUBURNANCHO	19	19	38	14	20	10	44				44		44
	40		FRANCO	245	100	345	67	273	10	348	14			338		345
	41		GUATEMALA	8,797	8,832	17,629	3,314	6,750	2,875	13,939	800	2		13,941	111	14,052
	42		NECO	585	212	797	94	521	165	804	40			764		804
	43		PANDE	179	115	294	16	127	42	254				254		254
	44		PEPÁN	418	139	557	82	449	118	654	10			644		654
	45		SAN JOSÉ DEL GOLFO	101	86	187	18	118	18	184	8			182		184
	46		SAN JOSÉ PINULA	214	202	416	67	449	101	717	7			710	5	717
	47		SAN JUAN SACATEPECQUE	748	517	1,265	299	736	216	1,251	1,154			2,405	1	1,252
	48		SAN PEDRO ANAMPUC	115	45	160	18	122	19	160	17			161	1	162
	49		SAN PEDRO SACATEPECQUE	215	238	453	71	417	139	667	149			816		667
	50		SAN RAFAEL	413	188	601	78	393	111	601				601	478	601
	51		SANTA CATARINA PEPELA	192	148	340	64	262	111	434				434	1	435
	52		SANTA CATARINA PEPELA	659	242	901	106	598	198	902				902		902
	53		VILLA NUEVA	1,804	718	2,522	292	1,540	413	2,318	74			2,392	8	2,400
	54		NECHÉ	3,312	2,217	5,529	1,214	3,921	3,011	5,517	3,209			8,726		5,517
	55		AGUACATÁN	114	88	202	17	96	31	144				144		144
	56		ENRIQUE	325	100	425	67	352	10	472				472		472
	57		CHIMULÁ	291	189	480	118	349	88	555				555		555
	58		GUATEMALA	81	52	133	22	81	22	124				124		124
	59		CONCEPCIÓN HASTA	15	15	30	2	18	10	30				30		30
	60		CUSCO	118	65	183	12	112	19	184				184		184
	61		EL CAYAL	284	182	466	106	304	117	467				467		467
	62		INCAHUAPULCÁN	119	105	224	44	137	19	241				241		241
	63		LA DEHATON	206	148	354	61	218	69	356				356		356
	64		LA LIBERTAD	68	55	123	14	62	26	112				112		112
	65		MALACATONOTI	17	47	64	18	38	18	64				64		64
	66		NECHÉ	155	148	303	39	189	69	307				307		307
	67		PEPÁN	30	8	38	1	18	1	19				19		19
	68		SAN ANTONIO HUERTA	55	58	113	12	68	11	101				101		101
	69		SAN GABRIEL	25	22	47	18	24	19	51				51		51
	70		SAN GABRIEL	188	99	287	14	118	71	289				289		289
	71		SAN JUAN ACHÍ	23	22	45	25	28	3	56				56		56
	72		SAN JUAN ACHÍ	85	48	133	15	69	14	138				138		138
	73		SAN JUAN SACATEPECQUE	154	112	266	18	136	47	281				281		281
	74		SAN MIGUEL ACATÁN	14	48	62	22	43	11	76				76		76
	75		SAN PEDRO HUERTA	85	52	137	15	67	11	133				133		133
	76		SAN RAFAEL LA ESPERANZA	41	15	56	18	34	10	62				62		62
	77		SAN RAFAEL	30	18	48	18	17	6	39				39		39
	78		SAN SEBASTIÁN COATÁN	28	18	46	17	17	19	44				44		44
	79		SAN SEBASTIÁN COATÁN	70	32	102	27	56	9	102				102		102
	80		SANTA ANA HUERTA	44	14	58	16	47	16	79				79		79
	81		SANTA ANA HUERTA	52	35	87	14	42	11	94				94		94
	82		SANTA FULGIA	71	51	122	24	69	14	117				117		117
	83		SANTO CRISTÓBAL TEMANGO	37	31	68	18	44	6	68				68		68
	84		SOYUMIL	89	41	130	21	69	11	134				134		134

**DIRECCIÓN DE PROCESOS
SEGUIMIENTO TEMÁTICO INSTITUCIONAL 2023
DOCUMENTOS PERSONALES DE IDENTIFICACIÓN POR RENOVACIÓN EMITIDOS
MES REPORTADO MAYO**

P	D	M	Departamento / municipio	Sexo					Puestos							
				Mujeres	Hombres	Total	Tercera Edad			Total	Mesa	Escriba	Gestión	Medios / Líneas	No indican	Total
							Juvenil 18 a 30 años	Adultos 31 a 60 años	Adultos 61 años en adelante							
11			TICLAYAN	38	36	85	11	38	11	88	11			13	91	
12			TODOS SANTOS GUAMASTAN	39	28	81	18	83	11	85	34			5	81	
13			UNION CANTON	27	18	81	15	14	5	45	2			43	45	
9			DEBAY	1,874	950	2,884	827	1,705	454	2,594	368	18	1,620		2,488	
1			EL ESTOR	487	281	720	85	518	118	720	451	1	47		720	
2			LIVINGSTON	311	174	489	305	827	77	818	278	12	118		489	
3			LOS ANATES	286	180	475	55	276	39	278	8		270		475	
4			MORILES	360	158	558	87	450	111	518	13		342		558	
5			PURTO BARROS	381	180	544	84	361	98	344	17	1	312		544	
10			HALAPA	1,180	722	1,902	305	1,161	313	1,807	29	118	1,755	4	1,902	
1			HALAPA	414	234	487	118	421	209	487	1	18	444		487	
2			MATAGUESCENTLA	121	98	217	43	181	42	217	1	5	209	1	217	
3			MORIAS	174	132	306	74	177	55	308	1	2	300	1	306	
4			SAN CARLOS ALZATATE	84	87	188	48	80	28	146	1	93	11		188	
5			SAN LUIS EL TIERRUELO	181	72	212	48	131	38	214	21		181		212	
6			SAN RAFAEL CHAPARRON	31	8	48	1	21	8	40			40		48	
7			SAN PEDRO PUEBLA	181	118	298	77	189	52	238			288		298	
10			JUTIAPA	1,626	1,047	2,860	358	1,234	473	2,684	1	174	2,489	184	2,683	
1			AGUA BLANCA	87	78	178	14	81	18	73			73		178	
2			ABASCÓN MITA	181	98	264	46	156	40	184			264		264	
3			ACATIMPA	21	14	26	8	58	27	185			185		206	
4			COMAPA	41	14	48	18	31	7	48			48		48	
5			CONSAICO	88	48	88	18	44	25	80			80		88	
6			EL NORLANO	31	18	58	11	27	25	59			59		59	
7			EL PROGRESO	481	291	852	88	188	88	482			88	184	852	
8			GUATAGUA	180	91	291	40	121	30	184			184		291	
9			IRIÉ	41	14	48	8	30	8	48	1		48		48	
10			JUTIAPA	480	218	628	114	375	168	628	8	181	682	2	628	
11			MAYUTA	141	200	243	81	131	40	194			243		243	
12			PURICO	58	18	80	11	51	24	80	1		80		80	
13			QUEZAMA	78	11	107	21	60	20	107	1	11	74		107	
14			SAN JON ACATIMPA	28	18	40	8	27	8	45			45	48	45	
15			SANTA CATALINA MITA	111	78	188	24	104	58	188			188		188	
16			TUPATZITZEL	24	18	50	10	35	1	50			49	1	50	
17			TUPUTZULAN	25	25	50	14	25	7	50			50		50	
18			MIYAN	3,811	1,817	5,228	676	2,058	494	3,228	767		2,881	184	5,228	
1			COJUNIL	75	51	127	31	82	14	127	8		111		127	
2			EL CARO	41	34	74	14	58	11	74	8		66		74	
3			EL DREIL	108	306	414	45	306	84	414	9		305		414	
4			LA LIBERTAD	128	174	488	20	278	68	468	52		415		488	
5			LOS DRACOS	155	22	174	30	120	34	174	88		212		174	
6			MELCHOR DE MENDO	87	88	181	37	309	21	243	1		240		181	
7			NOPTUN	112	181	291	39	179	40	260	88		218		291	
8			SAN ANDRÉS	120	98	218	59	132	27	218	28		190		218	
9			SAN BENITO	108	71	231	40	150	41	212	1		208		231	
10			SAN FRANCISCO	78	84	134	20	88	8	118	31		97		134	
11			SAN JONÉ	24	8	31	11	17	4	32	2		40		31	
12			SAN JUAN	188	184	441	77	388	56	311	181		218		441	
13			SANJA ANA	81	20	111	20	68	23	111	10		201		111	
14			SAYACHE	282	281	574	188	817	88	574	118		257		574	
18			QUITZALTENANGO	4,808	1,797	5,145	868	1,253	321	5,145	1,177	1	3,281	88	5,145	
1			AMUJOLONGA	128	80	212	75	188	31	212	220		212		212	
2			CARRIZÁN	41	24	86	28	34	9	86	51		11		86	
3			CAJOLA	31	18	89	22	78	21	89	88		4		89	
4			CANOH	217	128	346	20	188	32	218	214		11		346	
5			COATEPEQUE	185	149	334	72	152	110	314	8		308		334	
6			COLOMBA	282	184	466	55	278	48	318	1		315		466	
7			CONCEPCIÓN OMBRAVICAPA	62	21	87	22	42	23	87	88		1		87	
8			EL PALMAR	88	91	188	38	91	21	244	41		121		188	
9			FLORES COSTA CUECA	118	91	174	25	121	28	174			174		174	
10			GENOVA	188	78	235	38	181	45	215	20		180		235	
11			GUATÁN	18	17	35	11	21	4	16	31		1		35	
12			LA ESPERANZA	88	88	174	28	81	21	171	81		88		174	
13			LA TIERRA	78	21	99	27	51	18	98	88		11	11	99	
14			MARISTINA DE LOS RÍOS	38	41	87	42	56	18	87	88		88		87	
15			QUITZALTENANGO	1,878	571	2,881	288	1,888	808	1,811	124	1	884	51	2,881	
16			SALCAJA	118	81	199	38	118	47	198	74		121	4	199	
17			SAN CARLOS SUR	87	37	124	30	65	29	124	71		51		124	
18			SAN FRANCISCO LA UNIÓN	24	8	31	12	14	7	41	39		4		31	
19			SAN JUAN OSTUNCALCO	20	34	128	32	71	21	128	128		11		128	
20			SAN MARTÍN MOCTEZUMAZ	88	80	168	30	56	18	168	81		11		168	
21			SAN MATÍO	44	24	88	13	47	10	88	8		81		88	
22			SAN MIGUEL BIEBLA	27	21	48	18	29	3	48	47		8		48	
23			SERJA	27	80	88	8	88	10	80	14		48		88	
24			ZUNO	384	78	280	40	180	38	280	188		24		280	
24			QUICHÉ	6,881	1,888	8,088	1,285	1,087	514	5,088	4,481		574	7	6,088	
1			CAPULLA	48	17	57	14	28	10	57			57		57	
2			CHAJA	148	188	248	61	171	32	248	180		28		248	
3			CHICAMÁN	85	88	173	28	94	49	171	117		34		171	
4			CHICHÉ	114	87	211	58	131	28	211	187		34		211	



**DIRECCIÓN DE PROCESOS
SEGUIMIENTO TEMÁTICO INSTITUCIONAL 2023
DOCUMENTOS PERSONALES DE IDENTIFICACION POR RENOVACIÓN EMITIDOS
MES REPORTADO: MAYO**

Población beneficiada

#	D	M	Departamento / municipio	Sexo			Edad			Pueblo						
				Mujeres	Hombres	Total	Juventud 18 a 30 años	Adultos 31 a 40 años	Tercero Edad 41 años en adelante	Total	Moya	Xoca	Garbuna	Hortales/Lodines	No habitan	Total
5			CHICALTUNGO	338	189	527	175	876	88	517	538			3	517	
6			CHINGUL	95	25	120	23	52	15	190	82			11	190	
7			CUNEN	79	58	137	52	80	19	169	121			14	169	
8			UCMA	380	190	570	114	404	172	670	500			170	670	
9			ZOTUN	140	91	231	65	128	17	210	188			17	210	
10			AYSA	201	117	318	80	184	79	344	320			18	344	
11			PRODIGUM	88	49	137	27	69	88	174	51			76	174	
12			PIZOTE	115	89	204	43	144	47	234	127			7	234	
13			SACAPULCO	208	107	315	65	189	65	319	285			88	319	
14			SAN ANTONIO SACABAMA	217	119	336	77	131	18	176	162			12	176	
15			SAN ANTONIO KOTZAMBICO	59	30	89	18	30	13	81	88			1	81	
16			SAN BARTOLOMAY KOTZAMBICO	66	32	98	20	52	18	90	52			1	90	
17			SAN JUAN COYAN	111	68	179	40	84	34	157	144			3	157	
18			SAN PEDRO OCCOPILA	118	71	189	51	124	32	195	184			12	195	
19			SANTA CRUZ DEL QUICHE	217	151	368	67	272	89	428	174			14	428	
20			USUMATAN	249	118	367	55	189	44	288	328			11	288	
21			ZACUALPA	112	85	197	40	154	18	212	188			11	212	
13			MIYANJUM	1,172	613	1,785	277	1,180	248	1,805	36			1,745	1,805	
1			CHAMBERCO	149	80	229	42	183	17	249	6			215	249	
2			EL ALVARO	113	81	194	32	120	44	198	36			158	198	
3			REYDO SAN CARLOS	89	79	168	18	111	14	148	148			118	148	
4			ATZUHULEU	167	178	345	78	240	107	525	511			11	525	
5			SAN ANDRÉS VILA SECA	118	81	199	35	142	47	219	11			208	219	
6			SAN FELIX	38	33	71	15	64	12	91	51			1	91	
7			SAN MARCO SAN OTILIANO	55	33	88	18	50	14	82	1			79	82	
8			SAN RAFAEL	144	85	229	18	125	44	267	208			3	267	
9			SANTA CRUZ MALAM	10	14	24	4	16	10	30	14			1	30	
14			SACATEPEQUEZ	1,811	817	2,628	345	1,780	516	3,661	739			1,878	2,461	
1			ALOTZINGO	115	65	180	43	138	19	215	189			27	215	
2			ANGOLA GUATEMALA	84	148	232	36	109	119	264	26			46	264	
3			CALAM VERDE	101	48	149	32	177	41	250	218			1	250	
4			COCHOBANGO	14	42	56	10	30	16	56	6			118	56	
5			BAHON EN MEXICALTA	81	78	159	12	68	13	163	1			89	163	
6			FACTORIA	88	44	132	15	74	19	109	89			89	109	
7			SAN ANTONIO AGUA CALIENTE	86	35	121	15	68	17	171	101			11	171	
8			SAN BARTOLOMAY MILPAS ALTAS	43	18	61	7	44	9	64	1			11	64	
9			SAN JUAN SACATEPEQUEZ	173	81	254	44	144	41	259	1			192	259	
10			SAN MIGUEL SUÑAS	10	14	24	4	16	11	31	1			1	31	
11			SANTA CATARINA BARAHONA	14	18	32	8	36	9	51	16			1	51	
12			SANTA LUCIA MILPAS ALTAS	117	46	163	15	113	15	241	4			158	163	
13			SANTA MARÍA DE JESÚS	108	75	183	18	128	21	257	194			21	257	
14			SANTO SACATEPEQUEZ	87	69	156	16	77	18	161	118			18	161	
15			SANTO DOMINGO KENACCO	82	40	122	14	80	15	117	205			7	117	
16			GUAMANG	119	65	184	32	120	10	269	148			10	269	
17			SAN MARCO	2,865	2,718	5,583	1,070	3,824	3,108	6,912	810			5,281	6,912	
1			AYUTLA	144	78	222	25	116	41	261	212			1	261	
2			CHITARRA	218	209	427	73	280	75	418	1			418	418	
3			CHITARRILLO	67	48	115	17	84	16	117	115			1	117	
4			CONCEPCION TUTUMPA	115	108	223	55	126	35	214	207			17	214	
5			EL SUREZ	48	42	90	15	54	18	90	91			91	90	
6			EL ROSAL	88	47	135	10	67	18	155	115			1	155	
7			EL TUMBADOR	161	85	246	15	118	10	246	246			1	246	
8			EL GUAYABAL PALO GUAYABO	65	38	103	18	61	17	104	104			1	104	
9			INDIOVIA	48	17	65	17	58	11	87	73			1	87	
10			LA BLANCA	112	81	193	18	141	14	200	200			1	200	
11			LA REFORMA	88	34	122	14	67	17	150	150			1	150	
12			PLANAYTAN	454	362	816	102	486	119	718	18			487	718	
13			REYDO PROGRESO	88	47	135	14	129	19	151	119			1	151	
14			OCOS	18	23	41	13	30	4	51	1			1	51	
15			PIQUITA	242	288	530	118	259	61	437	412			1	437	
16			PIO BLANCO	18	18	36	5	20	5	38	17			1	38	
17			SAN ANTONIO SACATEPEQUEZ	15	23	38	7	39	12	58	18			1	58	
18			SAN CRISTOBAL QUICHÉ	44	24	68	15	31	12	78	78			1	78	
19			SAN JOSE GUETZAM	71	47	118	18	77	10	118	118			1	118	
20			SAN JORGE	44	48	92	18	63	23	111	64			47	111	
21			SAN MARCO	218	110	328	55	210	97	369	8			361	328	
22			SAN MIGUEL GUETZAM	105	40	145	32	108	17	261	110			6	261	
23			SAN PABLO	105	118	223	52	127	34	263	14			1	263	
24			SAN PEDRO SACATEPEQUEZ	165	116	281	18	136	45	308	1			1	308	
25			SAN RAFAEL DE LA CUESTA	114	71	185	14	171	17	219	219			1	219	
26			SIBUN	15	17	32	14	26	12	52	1			47	52	
27			SIPACAP	16	19	35	14	41	9	65	26			1	65	
28			TATAM	207	184	391	82	218	17	319	1			389	391	

DIRECCIÓN DE PROCESOS
SEGUIMIENTO TEMÁTICO INSTITUCIONAL 2023
DOCUMENTOS PERSONALES DE IDENTIFICACIÓN POR REPOSICIÓN VIA ELECTRONICA, EMITIDOS
MES REPORTADO: MAYO

Población beneficiada

P	D	M	País / Departamento / municipio	Sexo			Edad				Pueblo					
				Mujeres	Hombres	Total	Juventud	Adultos	Tercera Edad	Total	Maya	Xinca	Garifuna	Mestizos/Ladinos	Otro	Total
							18 - 30 años	31 a 60 años	61 años en adelante							
1	1	1	Total general	801	1,311	2,112	1,343	735	34	2,112	182	1	2	1,467	460	2,112
1			GUATEMALA	801	1,311	2,112	1,343	735	34	2,112	182	1	2	1,467	460	2,112
	1		GUATEMALA	801	1,311	2,112	1,343	735	34	2,112	182	1	2	1,467	460	2,112
		1	GUATEMALA	801	1,311	2,112	1,343	735	34	2,112	182	1	2	1,467	460	2,112





Ing. Víctor Manuel González Pérez
 Director de Procesos
 Dirección de Procesos
 Sede del RENAP Guatemala, Guatemala

**DIRECCIÓN DE PROCESOS
INFORME DE SEGUIMIENTO TEMÁTICO INSTITUCIONAL 2023
MES REPORTADO: MAYO**

Producto: Documentos Personales de Identificación (DPI), emitidos.

No.	Meta	Unidad de medida	Meta		Sexo			Edad				Puesto						
			Meta inicial	Meta vigente	Meta ejecutada	Mujeres	Hombres	Total	Juvenil	Adultos	Tercera Edad	Total	Maya	Xinca	Guatemala	Medio/Los Altos	Otro	Total
			18 - 30 años	31 - 40 años	41 años en adelante													
4.1	Documentos Personales de Identificación (DPI), emitidos.	Documento	2,443,864	2,443,864	184,028	99,440	84,588	184,028	72,885	89,812	21,340	184,028	38,411	734	109	120,673	4,202	184,028
4.1.1	Primer Documento Personal de Identificación, emitido.	Documento			32,288	16,162	16,125	32,288	25,987	2,914	307	32,288	10,948	156	40	20,200	940	32,288
4.1.2	Reposición del Documento Personal de Identificación, emitido.	Documento			51,423	20,039	31,384	51,423	23,387	23,393	4,646	51,423	18,244	200	30	30,920	2,322	51,423
4.1.3	Renovación del Documento Personal de Identificación, emitido.	Documento			100,000	42,437	57,563	100,000	19,238	42,774	17,893	100,000	34,030	378	30	40,963	2,577	100,000
4.1.4	Reposición electrónica del Documento Personal de Identificación, emitido.	Documento			2,112	801	1,311	2,112	1,243	735	14	2,112	382	1	2	1,487	440	2,112
Objetivo	OPTIMIZACIÓN DE LA EMISIÓN DEL DOCUMENTO PERSONAL DE IDENTIFICACIÓN - DPI.																	
Resultados alcanzados	1	En el mes de mayo se ejecutó el 7.04% con relación a la meta de 2,443,864 Documentos Personales de Identificación emitidos para el periodo 2023.																
	2																	
Objetivos alcanzados	1																	
	2																	
Observaciones																		


 Ing. Víctor Manuel González Pérez
 Director de Procesos
 Dirección de Procesos
 Sede del RENAP Guatemala, Guatemala

Guatemala, 5 de julio de 2023
Registro Nacional de las Personas

Licenciada
Mónica Reneé Recinos Casanova
Director de Gestión y Control Interno en Funciones
Registro Nacional de las Personas
Presente



Estimada Licenciada Recinos:

En atención al MEMORÁNDUM DGCI-SPFI-DPP-001-2023, en referencia al Acuerdo de Directorio número 71-2022, que aprueba el Plan Operativo Anual para ejercicio fiscal 2023, el cual contiene las metas físicas institucionales a ejecutarse en el presente año, por lo que se traslada Calendarización para el registro en SIGES de informes de metas físicas institucionales, así como entrega de la ejecución mensual a la Dirección de Gestión y Control Interno, a continuación me permito trasladar informe correspondiente al mes de junio del año 2023, de lo siguiente:

- Comprobante número ocho (8) de ejecución de Metas de Productos y Subproductos Identificación de la Población guatemalteca;
- Informe de seguimiento Temático Institucional junio 2023 y
- Seguimiento Temático Institucional junio 2023

Sin otro particular me suscribo de usted.

Atentamente,



RENAP
Licda. Iliana Izabel Veliz Marroquín
Gestor Administrativo
Dirección de Procesos
Sede del RENAP, Guatemala, Guatemala



Vo.Bo.
RENAP
Ing. Víctor Manuel González Pérez
Director de Procesos
Dirección de Procesos
Sede del RENAP Guatemala, Guatemala

VINGP/vv
Adjunto cuadros correspondientes del mes de junio del año 2023
C.C. Archivo

Página 1 de 2

Clasificación DPI por Fecha de Aprobación

El estatus que se toma como fecha de aprobación es el "A4- DPI APROBADO"

RESUMEN POR TRAMITE

CLASIFICACION	CANTIDAD
PRIMERA VEZ	31,064
RENOVACION	96,066
REPOSICION	56,961
REPOSICION APP	2,539
TOTAL	186,630

RESUMEN POR FECHA

FECHA	CANTIDAD
01/06/2023	2,799
02/06/2023	7,035
05/06/2023	9,205
06/06/2023	9,210
07/06/2023	9,536
08/06/2023	11,009
09/06/2023	9,046
10/06/2023	250
12/06/2023	6,502
13/06/2023	8,038
14/06/2023	9,407
15/06/2023	10,041
16/06/2023	8,256
17/06/2023	27
19/06/2023	9,747
20/06/2023	10,140
21/06/2023	10,320
22/06/2023	10,369
23/06/2023	9,940
24/06/2023	5,321
25/06/2023	724
27/06/2023	3,994
28/06/2023	8,400
29/06/2023	7,086
30/06/2023	10,228
TOTAL	186,630

VMGP/iv
Adjunto cuadros correspondientes del mes de junio del año 2023
C.C. Archivo

SISTEMA DE GESTION SIGES	Comprobante de Ejecución de Metas de Productos y Subproductos	PAGINA : 1 DE 1 FECHA : 5/07/2023 HORA : 15:09:09 REPORTE : R00817386.rpt
-------------------------------------	---------------------------------------------------------------	----------------------------------------------------------------------------------------------------------------

CÓDIGO	DENOMINACIÓN ENTIDAD - UNIDAD EJECUTORA - CENTRO DE COSTO		Fecha de Imputación		
11140066-0-17902	Identificación de la Población guatemalteca		05	07	2023
			Día	Mes	Año
Clase de registro	EJE	Original No.	0	Cuatrimestre	2
Clase modificación	<input type="checkbox"/> NOR <input checked="" type="checkbox"/> X <input type="checkbox"/> RTO <input type="checkbox"/>	Comprobante No.	8	Mes	Junio

PG-SPG-PY-ACT-OB	R-P-SP Subprod.	Descripción de Producto y Subproducto	Cantidad / Valor	Unidad de Medida
12-0-0-1-0	002-001	Documentos Personales de Identificación (DPI), emitidos	186,630.00	Documento
12-0-0-1-0	002-001-0001	Documentos Personales de Identificación (DPI), emitidos	186,630.00	Documento

Observaciones: EJECUCIÓN DE METAS MENSUAL CORRESPONDIENTE AL MES DE JUNIO DE 2023, SEGÚN OFICIO DP-1036-2023

Dispongase la emisión y el registro de esta operación:

APROBADO


Msc. Glenda Patricia Chamalé Gómez
 Supervisor de Centro de Costos
 Dirección de Procesos
 Sede del RENAP, Guatemala
FIRMA O SELLO


Ing. Víctor Manuel González Pérez
 Director de Procesos
 Dirección de Procesos
 Sede del RENAP, Guatemala
FIRMA O SELLO

DIRECCIÓN DE PROCESOS
SEGUIMIENTO TEMÁTICO INSTITUCIONAL 2023
PRIMER DOCUMENTO PERSONAL DE IDENTIFICACION EMITIDO
MES REPORTADO: JUNIO

P	O	M	Departamento / municipio	Sexo			Edad			Pueblo						
				Mujeres	Hombres	Total	Juventud 18 a 30 años	Adultos 31 a 60 años	Tercera edad 61 años en adelante	Total	Maya	Xincá	Garfuna	Mestizo (Ladinos)	No Indígena	Total
1	1	1	Total general	11,990	11,470	23,460	27,491	2,341	678	31,064	10,347	144	81	18,600	1,007	31,064
1	1	1	ALEMANIA	2		2		2		2						2
1	1	1	BERLÍN	2		2		2		2						2
1	1	1	BREMEN	2		2		2		2						2
2	1	1	CANADA		2	2		2		2						2
1	1	1	VANCOUVER		2	2		2		2						2
1	1	1	VANCOUVER		2	2		2		2						2
3	1	1	ESPAÑA	2	4	6	4	4		8						8
1	1	1	MADRID	2	4	6	4	4		8						8
1	1	1	MADRID	2	4	6	4	4		8						8
4	1	1	ESTADOS UNIDOS DE AMÉRICA	862	2,139	3,001	1,050	1,185	388	2,623	2,069	2	5	6,154	24	2,623
1	1	1	ARIZONA	4	27	31	22	9	1	31	7					38
1	1	1	INDIANO	4	27	31	22	9	1	31	7					38
1	1	1	CALIFORNIA	248	421	669	244	278	96	620	522					620
1	1	1	LOS ANGELES	158	274	432	178	181	71	430	350					430
2	1	1	SAN BERNARDINO	58	143	201	67	129	11	207	169					207
3	1	1	SAN FRANCISCO	45	114	159	60	68	11	139	111					139
2	1	1	CAROLINA DEL NORTE	54	140	194	100	108	9	217	172					217
1	1	1	RALEIGH	50	139	189	90	102	6	202	157					202
4	1	1	COLORADO	22	80	102	41	39	1	81	63					81
1	1	1	DENVER	22	80	102	41	39	1	81	63					81
1	1	1	FLORIDA	130	309	439	228	200	24	452	374				24	452
1	1	1	MIAAMI	64	148	212	101	87	13	201	166					201
2	1	1	PALM BEACH	71	179	250	127	113	11	251	206					251
1	1	1	GEORGIA	88	188	276	173	93	1	267	219					267
2	1	1	ATLANTA	88	188	276	173	93	1	267	219					267
7	1	1	ILLINOIS	32	100	132	67	37	32	136	70					136
1	1	1	CHICAGO	32	100	132	67	37	32	136	70					136
8	1	1	MARYLAND	81	252	333	209	133	5	347	81					347
1	1	1	SILVER SPRING	81	252	333	209	133	5	347	81					347
9	1	1	NEW YORK	51	114	165	88	66	8	162	71					162
1	1	1	NEW YORK	51	114	165	88	66	8	162	71					162
2	1	1	BUFFALO	51	114	165	88	66	8	162	71					162
10	1	1	PENNSYLVANIA	38	153	191	112	54	6	172	51					172
1	1	1	PHILADELPHIA	38	153	191	112	54	6	172	51					172
11	1	1	RHODE ISLAND	51	115	166	87	78	1	166	34					166
1	1	1	PROVIDENCE	51	115	166	87	78	1	166	34					166
12	1	1	TEXAS	76	226	302	181	121	12	314	159					314
1	1	1	DALLAS	76	226	302	181	121	12	314	159					314
2	1	1	HOUSTON	76	226	302	181	121	12	314	159					314
13	1	1	WASHINGTON	28	81	109	68	27	1	96	31					96
1	1	1	SEATTLE	28	81	109	68	27	1	96	31					96
6	1	1	FRANCIA	1	2	3	1	1		2						3
1	1	1	PARIS	1	2	3	1	1		2						3
1	1	1	PARIS	1	2	3	1	1		2						3
8	1	1	GUATEMALA	24,474	18,227	42,701	25,091	1,185	426	27,802	9,140	143	21	17,005	1,007	27,802
1	1	1	ALTA VERAPAZ	1,143	812	1,955	1,030	39	27	2,096	1,890			220		2,096
1	1	1	CAMARÓN	41	19	60	70	1	1	71	70			1		71
2	1	1	CHIMEL	26	22	48	49			49	48			1		49
3	1	1	CHIC	81	81	162	148	1		149	150			1		149
4	1	1	COBAN	210	151	361	325	1	4	330	280			50		330
5	1	1	EL SAN CARLOS (CALLE DE LAS CAJAS)	77	88	165	128	1	1	129	128			1		129
6	1	1	LANGLÍN	24	21	45	45			45	45					45
7	1	1	PANZOS	75	52	127	124	1	2	127	122			5		127
8	1	1	SARBUJA	48	26	74	71	1	1	72	74					74
9	1	1	SAN CRISTÓBAL VERAPAZ	90	88	178	157	1		158	158					158
10	1	1	SAN JUAN CHAMELCO	40	78	118	108	1	2	110	108			2		110
11	1	1	SAN JERÓNIMO	138	134	272	261	6	4	271	239			32		271
12	1	1	SANTA CATARINA LA FRÍA	75	56	131	127			127	126			1		127
13	1	1	SANTA CRUZ VERAPAZ	37	84	121	101	1		102	88			14		102
14	1	1	SELEHUJ	28	48	76	75	1	20	95	87			8		95
15	1	1	TACTIC	51	41	92	91	1		92	78			14		92
16	1	1	TAMPÁN	20	20	40	39			39	38			1		39
17	1	1	TULUH	40	44	84	80	1		81	60			21		81
1	1	1	BAJA VERAPAZ	250	216	466	266	32	6	304	218			211	35	466
1	1	1	CHUMELCO	48	27	75	72	2	2	76	48			28		76
2	1	1	EL CAJOL	8	6	14	15			15	15					15
3	1	1	SIERRA ABE	7	7	14	14			14	14					14
4	1	1	PURULHÁN	41	40	81	80		1	81	78			3		81
5	1	1	SARBUJA	29	29	58	52	1		53	54					54
6	1	1	SAJAMA	75	85	160	148	5	4	157	127			30		157
7	1	1	SAN CRISTÓBAL	18	16	34	34			34	34					34
8	1	1	SAN MIGUEL CHICAL	22	28	50	48	2		50	35			15		50
9	1	1	CHUMELCO	68	180	248	122	22	4	127	88			205	40	248
1	1	1	ACATIMANZO	18	17	35	31	2		33	2			10		35
2	1	1	CHUMELCO	132	130	262	248	9		257	211			46		262
3	1	1	CHUMELCO	49	28	77	72	1		73	67			6		73
4	1	1	EL TUM	21	22	43	40			40	40					40
5	1	1	FRANCO	26	17	43	39	1	1	40	31			9		40
6	1	1	PATZUN	31	23	54	57		1	58	51			7		58
7	1	1	PATZUN	41	37	78	77		1	78	78					78
8	1	1	POCHUTA	9	12	21	20			20	1			19		20
9	1	1	SAN ANDRÉS ITZAPA	34	23	57	55			55	51			4		55
10	1	1	SAN JOSÉ PINTA	21	21	42	40	1		41	41					41
11	1	1	SAN MARTÍN JILOTEPEC	47	58	105	102	1		103	102			1		103
12	1	1	SANTA APOLONIA	20	12	32	31			31	30			1		31
13	1	1	SANTA CRUZ BALANÁ	35	17	52	51			51	33			18		51
14	1	1	TUPÁN GUATEMALA	300	73	373	338	1		339	288			51		339

**DIRECCIÓN DE PROCESOS
SEGUIMIENTO TEMÁTICO INSTITUCIONAL 2023
PRIMER DOCUMENTO PERSONAL DE IDENTIFICACION EMITIDO
MES REPORTADO: JUNIO**

P	D	M	Departamento / municipio	Población beneficiada													
				Sexo			Tercera Edad			Fuerte							
				Mujeres	Hombres	Total	Juvenil 18 a 30 años	Adultos 31 a 40 años	61 años en adelante	Total	Mays	Quechua	Galluna	Mestizo Andino	No indican	Total	
15			NIPOCAPA	45	27	72	75		1	71		44			16	2	72
16			MARAGODA	14	31	47	44	1		47		24			13		47
17			CHOCOMILLA	392	320	711	511	44	18	711	1	208	1		208		711
18			CAMAYAN	30	44	74	47	4	1	54		34			34		74
19			CHOCOMILLA	218	90	309	194	8	7	309		208	1		208		309
20			CONCEPCION LAS MIRAS	71	5	76	75	2	1	76		14			14		76
21			ECOLIPALSA	70	46	116	102	11	1	116		114			114		116
22			IRALA	71	32	103	74	1	1	76		51			51		103
23			KOCOTAN	40	45	85	79	3	1	85	2	44			44		85
24			OLDEN	24	23	47	47			47		47			47		47
25			QUINTA TRINIDAD	32	24	56	24	1	1	28		18			18		56
26			SAN JACINTO	11	33	44	24	2		26		18			18		44
27			SAN JUAN LA AMARILLA	28	7	35	29	4		33		12			12		35
28			SAN JUAN TRINIDAD	18	30	48	32	1	1	35		15			15		48
29			EL PROGRESO	182	121	303	243	7	1	251	2	215			215		303
30			EL RANCHO	13	6	19	16	1		17		17			17		19
31			GUASTANAYA	22	29	51	48	2	1	51	1	50			50		51
32			MOZALAN	8	4	12	12			12		12			12		12
33			SAN AGUSTIN ACASAGUAYTAN	18	31	49	31		1	32		32			32		49
34			SAN ANTONIO LA PAZ	14	10	24	24			24		24			24		24
35			SAN ANTONIO ACASAGUAYTAN	8	4	12	10	2		12		12			12		12
36			SAN ANTONIO	19	21	40	36	2		38	1	37			37		40
37			SAN JUAN	7	11	18	17		1	18		18			18		18
38			ESLAMPA	427	441	1,164	1,130	54	25	1,209	21	1,209	1		1,209	1	1,209
39			ESCUAYTA	105	84	189	186	14	1	201		199			199	4	203
40			GUANAGASIPA	17	16	33	26	1	1	28	1	28			28		33
41			UTAPA	13	26	41	44	2	1	47		47			47		47
42			LA DEMOCRACIA	18	12	31	26		1	27		27			27		31
43			LA GOMERA	31	44	75	71	2	2	75	1	71			71	1	75
44			MALANCA	40	50	90	84	2	4	90		80			80		90
45			NUOVA CONCEPCION	10	77	87	79	1	1	81		81			81		87
46			PALM	72	54	126	124	5	1	130	15	125			125		130
47			SAN ANGELO	15	50	65	61	4	1	66		66			66		65
48			SAN VICENTE PASCO	14	14	28	23			23	2	21			21		28
49			SANTA LUCIA COTAPALLASIPATA	78	94	171	164	4	2	171		171			171		171
50			SPACATE	4	13	17	17			17		17			17		17
51			SUBAYALA	45	44	89	86	4	1	91		80			80		89
52			TUCUYATE	34	41	75	64	4	2	70	2	68			68		75
53			GUATEMALA	3,322	3,336	6,658	5,575	442	144	6,061	300	5,005	1	30	5,005	344	6,354
54			AMAYTAN	119	157	276	260	8	6	276		276			276		276
55			CHIMAYTA	45	30	77	70	11	7	88	11	77			77		88
56			CUMBERNANCO	13	11	24	14			14		14			14		24
57			ESMERAS	19	26	45	38	7	4	49	2	47			47		49
58			GUATEMALA	1,777	1,807	3,584	3,217	332	124	3,584	147	3,437	1	6	3,437	141	3,578
59			IXICO	110	106	216	218	5	1	225	3	222			222		226
60			PALEMBE	44	42	86	82	4		86		86			86	61	86
61			PITAPA	51	104	155	147	6	4	157		157			157		155
62			SAN JOSE DEL GOLFO	21	24	45	42	4		46		46			46		45
63			SAN JOSE POYULA	112	125	237	211	8	6	227	1	226			226	1	237
64			SAN JUAN SACATEPECQUE	184	139	323	315	6	4	325	108	217			217		323
65			SAN PEDRO AMANIGUET	25	21	46	42			42		42			42		46
66			SAN PEDRO SACATEPECQUE	44	74	117	104	1	1	107		107			107		117
67			SAN RAFAEL	42	77	119	112	3		115		115			115		119
68			SANTA CATARINA PUEBLA	47	18	65	58	4	1	63		63			63		65
69			VILLA CARLOS	147	124	271	265	5	1	271		269			269		271
70			VILLA NUEVA	413	401	814	740	17	8	765	33	732			732		814
71			GUATEMALA	3,215	3,449	6,664	5,519	329	41	5,889	1,279	4,610	1		4,610	1	5,890
72			AGUACATAN	40	14	54	46	1	1	48		48			48		54
73			BEBULAS	112	91	203	198	10	4	212	178	36			36		214
74			CHIMPA	206	42	248	240	6	1	247		247			247		248
75			COLOMBANO	14	14	28	24	4		28		28			28		28
76			CONCEPCION ALTA	16	12	28	23		1	24		24			24		28
77			CURCO	47	33	80	72	8		80		80			80		80
78			HUEHUETENANGO	119	130	249	240	8	4	252	39	213			213	1	249
79			LOCATELANO	17	19	36	34	4	1	39		39			39		36
80			LA DEMOCRACIA	40	47	87	84	4	2	90		90			90		87
81			LA LIBERTAD	18	21	39	34	1	4	41		41			41		39
82			MALACATANCITO	24	21	45	45			45		45			45		45
83			MOYON	46	44	90	85	4	1	90		90			90		90
84			PITAPAN	6	6	14	14			14		14			14		14
85			SAN ANTONIO HUETA	14	11	25	24	1	1	26		26			26		25
86			SAN GABRIEL	19	14	33	29	2	1	32		32			32		33
87			SAN GILFORDO DE MARACAN	19	21	40	39	1	1	41		41			41		40
88			SAN JUAN COTAN	14	8	22	20	2		22		22			22		22
89			SAN JUAN DE LOS RIOS	21	18	39	37	1		38		38			38		39
90			SAN MATEO COTAN	40	11	51	41	7	4	52		52			52		51
91			SAN MIGUEL ACATAN	18	24	42	40	1	1	42		42			42		42
92			SAN PEDRO HUETA	25	29	54	48	4		52		52			52		54
93			SAN RAFAEL LA INDEPENDENCIA	25	11	36	31	1	1	33		33			33		36
94			SAN RAFAEL PITAPAN	10	8	18	18			18		18			18		18
95			SAN SEBASTIAN COTAN	11	19	30	21	6		27		27			27		30

DIRECCIÓN DE PROCESOS
SEGUIMIENTO TEMÁTICO INSTITUCIONAL 2023
PRIMER DOCUMENTO PERSONAL DE IDENTIFICACION EMITIDO
MES REPORTADO: JUNIO

Población beneficiada

P	D	M	Departamento / municipio	Sexo			Edad			Pueblo							
				Mujeres	Hombres	Total	Juvenil	Adultos	Tercera Edad	Total	Maya	Xinca	Garífuna	Mestizo (Admix)	No indican	Total	
							18 a 30 años	31 a 60 años	61 años en adelante								
15			SAN SEBASTIÁN HUEHUETENANGO	22	20	42	42				42	42					42
16			SANTA ANA HUJUTA	7	8	15	12	3			15	3				11	15
17			SANTA BARBARA	30	25	55	50	5			55	49				1	50
18			SANTA EULALIA	40	24	64	64	0	1		65	65					66
19			SANTO DOMINGO CHIMALTÁN	12	12	24	25	1			26	26					26
20			SOLOMÁ	40	35	75	72	3	1		80	75			5		80
21			TECTITÁN	8	8	17	17				17	5				12	17
22			TODOS SANTOS CUCUMATZÁN	18	25	43	43	0			43	39			4		43
23			UNION CANTON	15	7	22	24	1	1		26	5				15	26
9			GUABAL	162	148	310	302	8	10		320	290	1		518		320
1			EL ESTER	49	49	98	118	1	1		120	114			6		120
2			LA VIRGEN	51	50	101	114	7	1		122	67			55		123
3			LOS ANAKTES	52	54	106	96	5	4		105	1			104		105
4			MORAN	82	78	160	149	7	4		160	3			157		161
5			PURTO BARROS	81	68	149	173	13	1		187	3			184		189
10			ANAPÁ	218	272	490	533	31	21		604	566	1		605		605
1			IRIARA	105	121	226	246	8	1		255	1	27		257		256
2			MANUQUICUMTÚ	46	35	81	76	4	3		83	1			82		83
3			MORAN	21	43	64	61	7	3		71	1			70		71
4			SAN CARLOS ALATZÁ	17	11	28	31	1			32	18			14		32
5			SAN JUAN ILOTEPEQUE	22	10	32	31				31	1			30		31
6			SAN MANUEL CHAMPARÓN	3	6	9	7	1	1		9	1			8		9
7			SAN PEDRO PRELA	47	48	95	81		2		83				80		85
21			ESTANPA	404	367	771	795	59	13		927	8	10		935	71	935
1			AGUA BLANCA	17	9	26	29	4			33				29		33
2			ASUNCIÓN MITA	17	16	33	34	37	4		75				71		75
3			ATISCATEMPA	22	14	36	36	1			37				36		37
4			COMAPA	21	12	33	31	1			34				33		34
5			CONSUEN	14	11	25	24				24				24		25
6			EL EDUANTO	2		2	1	1			2				2		2
7			EL PROGRESO	44	51	95	85	8	3		96	7			89	41	96
8			EL PATIBAL	21	9	30	29	1			30				29		30
9			ENET	3	9	12	11	2			13				12		13
10			ESTANPA	149	120	269	289	34	2		325	4	41		333	5	325
11			HEREDIA	47	41	88	80	1	1		82				81		83
12			PAJAC	7	9	16	14	1			15				15		16
13			SILCADA	13	18	31	30	1			31		9		31	1	31
14			SAN JUAN ACATEMPA	9	7	16	11				11				11	4	11
15			SANTA CATARINA MITA	18	12	30	30	1	3		34				33		34
16			YUPATEPEQUE	14	13	27	27	1			28				27		28
17			ZARITZÁN	4	7	11	11				11				11		11
22			PIEN	488	489	977	760	53	20		843	178			665		843
1			BOLONES	14	16	30	32				32	1			31		32
2			EL CHAL	18	11	29	28	1			29	1			28		29
3			FLORES	10	26	37	34	1			35	1			34		35
4			LA LIBERTAD	49	70	119	111	4	4		119	19			119		119
5			LOS CRUCES	18	25	43	47	4			51	1			48		51
6			MELCHOR DE ARRIBO	14	20	34	33	14	7		54				47		54
7			POPULÚ	19	43	62	60	4	4		68	14			68		68
8			SAN ANDRÉS	12	18	30	23	5	1		30				30		30
9			SAN BENITO	41	40	81	75	5	3		83	1			82		83
10			SAN FRANCISCO	10	12	22	18	4	1		23	4			19		23
11			SAN JUAN	5	4	9	9				9	2			7		9
12			SAN JUAN	47	46	93	75	5	1		81	40			116		81
13			SANTA ANA	15	13	28	24	4			28	2			26		28
14			SAYABÓN	77	48	125	115	5	1		120	40			160		120
18			QUETZAL TENANGO	690	612	1,302	1,502	47	28		1,669	605			945	73	1,669
1			ALMOLONCA	9	11	20	19	1			20	20			20		20
2			CARRIZÁN	21	15	36	35	2	1		38	10			48		38
3			CAVILA	9	8	17	15				15	10			25		15
4			CAYTE	46	32	78	78				78	75			153		78
5			COATEPEQUE	111	110	221	204	12	7		223	4			217		223
6			COLOMBA	46	34	80	82	1	1		84	1			84		85
7			EDIFICACIÓN CRUCESCHAPA	11	6	17	13				13	11			24		13
8			EL PALMAR	18	24	42	38	1	1		40	4			44	4	42
9			FLORES COSTA CAJA	19	19	38	36		2		38				38		38
10			GENDÓN	15	17	32	46		2		42	1			43		42
11			HUTÁN	15	17	32	30	2			32	18			50	4	32
12			LA ESPERANZA	44	47	91	87	1	3		91	31			122		91
13			QUATEPEQUE	11	14	25	27	4			31	1			32	4	31
14			PALESTINA DE LOS ALTOS	11	14	25	27	1			28	17			45		28
15			QUETZAL TENANGO	279	272	551	508	14	5		531	209			740	28	531
16			SALCÁ	11	15	26	21	4			26	23			49	4	26
17			SAN CARLOS SAL	21	21	42	31	4	1		36	20			56		36
18			SAN FRANCISCO LA UNION	11	18	29	21	1			22	21			43		22
19			SAN JUAN GUSTAVO GUZMÁN	17	15	32	30	1	1		32	46			78		32
20			SAN MARTÍN SACATEPEQUE	10	12	22	21	1			22	17			39		22
21			SAN MATEO	14	12	26	21	1			22	1			23		23
22			SAN MIGUEL MIGUEL	10	8	18	11	1			12	1			13		13
23			SIBILA	1	8	9	7	1			8	1			9		9




DIRECCIÓN DE PROCESOS
SEGUIMIENTO TEMÁTICO INSTITUCIONAL 2023
PRIMER DOCUMENTO PERSONAL DE IDENTIFICACION EMITIDO
MES REPORTADO: JUNIO

Población beneficiada

#	D	M	Departamento / municipio	Sexo			Edad			Pueblo						
				Mujeres	Hombres	Total	Juveniles 18 a 30 años	Adultos 31 a 40 años	Tercera Edad 41 años en adelante	Total	Maya	Iz'at	G'af'ujin	Mestizo / Ladinos	No indican	Total
25			YUPE	22	21	23	21	2		23	14				4	25
34			QUICHÉ	1,022	754	1,780	1,494	46	28	1,792	1,525			222	8	1,792
1			CAMBÁ	20	5	25	21	1	1	23	8			7		25
2			CHAJUL	26	28	54	54	3	1	63	60			3		63
3			CHICAMÁN	41	27	68	63	3	2	68	44			24		68
4			CHICHÉ	14	28	42	40	1	2	43	34			9		42
5			CHICHENMAYÁ	151	165	316	270	6	2	278	254			5	1	258
6			CHUMUL	18	7	25	24	1		25	22			3		25
7			CUMHÁ	14	30	44	39	4		43	37			6		44
8			ECHE	124	91	217	211	6		217	194			23		217
9			ETNANABÁ	30	48	78	73	5	2	78	73			5		78
10			ETNANABÁ	14	46	60	58	5	1	64	57			7		60
11			ETNANABÁ	12	12	24	20	4		24	13			11		24
12			ETNANABÁ	18	21	39	36	1		37	28			9		39
13			ETNANABÁ	14	26	40	31	1	1	33	27			6		40
14			ETNANABÁ	17	14	31	28	2	1	31	24			7		31
15			ETNANABÁ	13	15	28	24	2	2	28	24			4		28
16			ETNANABÁ	14	20	34	31		3	34	30			4		34
17			ETNANABÁ	18	11	29	21			21	27			4		29
18			ETNANABÁ	20	18	38	36	1	1	38	36			2		38
19			ETNANABÁ	206	20	226	205	8	4	217	202			15		226
20			ETNANABÁ	44	40	84	78	2	1	81	74			7		84
21			ETNANABÁ	14	24	38	32	5		37	35			2	1	38
15			ETNANABÁ	210	230	440	344	15	11	360	319			41		440
1			ETNANABÁ	18	18	36	34	2		36	31			5		36
2			ETNANABÁ	18	21	39	31		8	39	31			8		39
3			ETNANABÁ	18	21	39	31		8	39	31			8		39
4			ETNANABÁ	18	21	39	31		8	39	31			8		39
5			ETNANABÁ	18	21	39	31		8	39	31			8		39
6			ETNANABÁ	18	21	39	31		8	39	31			8		39
7			ETNANABÁ	18	21	39	31		8	39	31			8		39
8			ETNANABÁ	18	21	39	31		8	39	31			8		39
9			ETNANABÁ	18	21	39	31		8	39	31			8		39
10			ETNANABÁ	18	21	39	31		8	39	31			8		39
11			ETNANABÁ	18	21	39	31		8	39	31			8		39
12			ETNANABÁ	18	21	39	31		8	39	31			8		39
13			ETNANABÁ	18	21	39	31		8	39	31			8		39
14			ETNANABÁ	18	21	39	31		8	39	31			8		39
15			ETNANABÁ	18	21	39	31		8	39	31			8		39
16			ETNANABÁ	18	21	39	31		8	39	31			8		39
17			ETNANABÁ	18	21	39	31		8	39	31			8		39
18			ETNANABÁ	18	21	39	31		8	39	31			8		39
19			ETNANABÁ	18	21	39	31		8	39	31			8		39
20			ETNANABÁ	18	21	39	31		8	39	31			8		39
21			ETNANABÁ	18	21	39	31		8	39	31			8		39
22			ETNANABÁ	18	21	39	31		8	39	31			8		39

**DIRECCIÓN DE PROCESOS
SEGUIMIENTO TEMÁTICO INSTITUCIONAL 2023
PRIMER DOCUMENTO PERSONAL DE IDENTIFICACION EMITIDO
MES REPORTADO: JUNIO**

P	D	M	Departamento / municipio	Población beneficiada												
				Sexo			Edad			Pueblo						
				Mujeres	Hombres	Total	Juveniles 18 a 30 años	Adultos 31 a 60 años	tercera Edad 61 años en adelante	Total	Mayo	Xinca	Garífuna	Mestizo (Admix)	No indican	Total
15	15	15	SAN PABLO	33	46	79	71	8		79	3			26		79
15	15	15	SAN PEDRO SACATEPEQUEZ	53	44	97	92	5	2	99				94	1	99
15	15	15	SAN RAFAEL PEDE LA CUESTA	21	17	38	36	2		38				38		38
15	15	15	SIBANI	33	27	60	58	2		60	2			55		60
15	15	15	SPACAPA	33	37	70	65	5		70	15			20		75
15	15	15	TACANA	58	57	115	96	17	2	115				115		115
15	15	15	TALAMUCO	23	23	46	37	7		44	2			8		46
15	15	15	TEXITA	44	33	77	76	1		77	6			33		79
16	16	16	SANTA ROSA	125	181	306	264	42	11	306	8	18	2	501	11	608
16	16	16	1 BARBERENA	59	85	144	133	11		144	1			145		144
16	16	16	2 CASILLAS	14	11	25	23	2		25		18		9		25
16	16	16	3 OCHOQUIMILLA	42	30	72	65	7	1	72				71		72
16	16	16	4 JULIAPA	67	51	118	103	15	2	118			1	117		118
16	16	16	5 SAN JACINTO	24	8	32	31	1		32			1	32		32
16	16	16	6 SANTA ROSA	28	23	51	48	3	2	51		10		25		51
16	16	16	7 ORATORIO	33	32	65	62	3	1	65	2			23		65
16	16	16	8 PUERTO BLANCO VIEJO	19	28	47	45	2		47				47		47
16	16	16	9 SAN JUAN SECUNDO	11	5	16	15	1		16	1			13		16
16	16	16	10 SAN RAFAEL LAS FLORES	34	8	42	41	1		42	2	2		10	1	44
16	16	16	11 SANTA CRUZ NARANJO	31	14	45	44	1		45				45		45
16	16	16	12 SANTA MARÍA DE GUAYMAS	33	14	47	46	1		47				47		47
16	16	16	13 SANTA ROSA DE LIMA	32	32	64	61	3		64				64		64
16	16	16	14 TANCULO	38	28	66	66	0	4	70				45		70
17	17	17	MOLOLA	368	297	665	631	34	0	665	613			46	1	660
17	17	17	1 COMOPCIÓN	3	4	7	6	1		7	5			3		7
17	17	17	2 BAYAJALA	46	30	76	69	7	2	78	78			78		78
17	17	17	3 PARACACHI	20	18	38	34	4		38	27			9		35
17	17	17	4 SAN ANDRÉS SEMETRAL	22	18	40	34	6		40	51			2		42
17	17	17	5 SAN ANTONIO RAMIRO	4	12	16	14	2		16	14			3		19
17	17	17	6 SAN JOSÉ CHACAYE	3	4	7	7	0		7	7			7		7
17	17	17	7 SAN JUAN LA LAGUNA	8	7	15	13	2		15	11			2		13
17	17	17	8 SAN LUCAS TOLIMÁN	31	16	47	46	1		47	30			8		48
17	17	17	9 SAN MARCOS LA LAGUNA	4	1	5	5	0		5	5			5		5
17	17	17	10 SAN PABLO LA LAGUNA	3	3	6	6	0		6	6			6		6
17	17	17	11 SAN PEDRO LA LAGUNA	20	12	32	30	2		32	20			1		31
17	17	17	12 SANTA CATARINA ETAMULCÁN	33	17	50	47	3	2	50	50			50		50
17	17	17	13 SANTA CATARINA PALOQUE	8	9	17	17	0		17	17			17		17
17	17	17	14 SANTA CLARA LA LAGUNA	18	7	25	21	4		25	21			21		21
17	17	17	15 SANTA CRUZ LA LAGUNA	3	4	7	7	0		7	7			7		7
17	17	17	16 SANTA LUCÍA USATLÁN	21	17	38	39	0		39	36			3		39
17	17	17	17 SANTA MARÍA HUASTLACÁN	2	3	5	5	0		5	5			5		5
17	17	17	18 SAN MIGUEL ATILÁN	31	18	49	46	3		49	46			2		48
17	17	17	19 SOCLA	104	61	165	155	10	1	162	140			16		162
18	18	18	SUCATEPEQUEZ	519	518	1,037	1,001	37	10	1,038	1,018			20	19	1,039
18	18	18	1 CHICHICAGO	51	66	117	113	4	2	117	54			64	19	117
18	18	18	2 CUOTITLANCO	45	34	79	70	9	2	77	77			77		77
18	18	18	3 HUAZTLANCO	63	34	97	93	4	2	99	91			8		99
18	18	18	4 PATULULA	33	52	85	84	1		85	8			76		85
18	18	18	5 PUERTO BLANCO	7	12	19	16	3		19	17			2		19
18	18	18	6 RÍO GRANDE	22	14	36	31	5		36	34			2		36
18	18	18	7 SAN ANTONIO SACATEPEQUEZ	34	40	74	74	0		74	51			23	1	74
18	18	18	8 SAN BERNABEO	18	14	32	31	1		32	31			1		32
18	18	18	9 SAN FRANCISCO ZARZITLÁN	27	21	48	46	2		48	30			18		48
18	18	18	10 SAN JABÓN	6	18	24	21	3		24	2			20		24
18	18	18	11 SAN JOSÉ EL SOLO	11	21	32	30	2		32	2			28		32
18	18	18	12 SAN JOSÉ LA MARQUINA	30	25	55	50	5	2	55	55			55		55
18	18	18	13 SAN JUAN BAUTISTA	12	13	25	24	1		25	25			25		25
18	18	18	14 SAN JERÓNIMO	8	8	16	16	0		16	16			16		16
18	18	18	15 SAN MIGUEL PANAY	9	7	16	16	0		16	2			14		16
18	18	18	16 SAN PABLO XICOPILÁN	24	22	46	41	5	1	46	39			7		46
18	18	18	17 SANTA BARBARA	11	16	27	25	2	2	27	27			27		27
18	18	18	18 SANTO DOMINGO SACATEPEQUEZ	18	19	37	33	4	2	37	37			37		37
18	18	18	19 SANTO TOMÁS LA UNIÓN	17	12	29	27	2		29	29			29		29
18	18	18	20 TUMBULO	7	10	17	17	0		17	6			11		17
19	19	19	TOTONICAPÁN	608	617	1,225	1,194	31	8	1,225	1,195			20		1,215
19	19	19	1 AGUACATEPEQUEZ	60	78	138	140	0	4	138	134			4		138
19	19	19	2 SAN ANDRÉS NECLA	22	23	45	43	2		45	43			2		45
19	19	19	3 SAN BARTOLOMÉ ASUMI CALIENTES	20	19	39	39	0		39	39			39		39
19	19	19	4 SAN CRISTÓBAL TOTONICAPÁN	18	18	36	37	0	1	36	30			6		36
19	19	19	5 SAN FRANCISCO EL ALTO	25	35	60	58	2		60	60			60		60
19	19	19	6 SANTA LUCÍA LA NEPOMUCINA	20	17	37	37	0		37	37			37		37
19	19	19	7 SANTA MARÍA CHICHIMULA	35	30	65	66	0	1	65	60			5		65
19	19	19	8 TONICAPÁN	89	81	170	174	0	1	170	180			170		170
20	20	20	ZACAPA	219	187	406	384	22	0	406	1			405		405
20	20	20	1 CARBON	7	5	12	11	1		12	12			12		12
20	20	20	2 ESTANQUELA	7	8	15	14	1		15	15			15		15
20	20	20	3 ESCALÓN	18	10	28	28	0	1	28	28			28		28
20	20	20	4 HUIP	7	8	15	14	1		15	15			15		15
20	20	20	5 LA UNIÓN	18	25	43	43	0		43	43			43		43
20	20	20	6 RÍO GRANDE	50	50	100	98	2	4	104	103			1		104
20	20	20	7 SAN DIEGO	8	5	13	13	0		13	13			13		13
20	20	20	8 SAN JORGE	7	10	17	16	1	2	17	17			17		17
20	20	20	9 TECLUTÁN	48	31	79	74	5	2	79	74			5		79
20	20	20	10 TILMANTÁN	3	3	6	6	0		6	6			6		6
20	20	20	11 ZACAPA	44	37	81	78	3	1	81	81			81		81
T			TOTAL	3	3	6	6	0	1	7	7			7		7
L			ROMA	1	1	2	2	0	1	3	3			3		3
L			ROMA	2	2	4	4	0	0	4	4			4		4


 Ag. Víctor Manuel González Pérez
 Director de Procesos
 Dirección de Ejec

**DIRECCIÓN DE PROCESOS
SEGUIMIENTO TEMÁTICO INSTITUCIONAL 2023
DOCUMENTOS PERSONALES DE IDENTIFICACION POR REPOSICIÓN EMITIDOS
MES REPORTADO: JUNIO**

P	D	M	Departamento / municipio	Población beneficiada						Puestos						
				Sexo			Juvenil 16 a 30 años	Adultos 31 a 40 años	Tercera Edad 41 años en adelante	Total	Hijos	Cinco	Geduno	Medicos /Odontos	No indican	Total
				Mujeres	Hombres	Total										
1	1		Total General	22,179	34,882	56,961	25,097	25,974	6,890	56,961	16,411	180	48	25,504	2,818	56,961
1	1		ESTADOS UNIDOS DE AMÉRICA	13	21	34	17	14	3	34	12			21	1	34
	1		CALIFORNIA	2		2	2			2	1			1		2
	1		LOS ANGELES	1		1				1				1		1
	2		SAN FRANCISCO	1		1	1			1				1		1
	2		CAROLINA DEL NORTE	2	3	5	3	2		5				3		5
	3		RALPH	2	1	3	1	2		3				3		3
	4		FLORIDA	2		2	1			1				1		1
	3		MIAAMI	2		2	1			1				1		1
	4		MARYLAND	2	1	2	1	1		2				1		2
	3		SILVER SPRING	2	1	2	1	1		2				1		2
	5		NEW YORK	2	2	4	2	2	1	4				2		4
	1		SUNY	2	2	4	2	2	1	4				2		4
	4		TEXAS	2	14	16	9	6	1	16				7		16
	1		HOUSTON	2	12	14	9	6	1	14				7		14
2	1		GUATEMALA	23,248	35,559	58,807	28,223	29,646	8,947	56,817	16,326	180	48	26,423	2,817	58,807
	1		ALTA VERAPAZ	1,311	1,241	2,552	1,305	1,247	185	2,552	2,318			480	28	2,552
	1		CHAMAN	86	81	167	79	88	2	167	159			7	2	167
	2		CHAJAL	25	51	77	31	20	6	77	70			7		77
	3		CHIBIT	88	177	265	115	88	6	265	259			18		265
	4		COMAY	210	109	319	203	274	42	319	318			209	2	319
	5		FRANZ BLITZBERG DE LAS CAYAS	24	129	153	117	78	8	153	151			22	10	153
	6		JALQUIN	20	54	74	45	30	1	74	73			1	2	74
	7		PARIS	64	129	193	88	78	7	193	185			7		193
	8		BARAHONA	49	75	124	70	46	8	124	117			25		124
	9		SAN CRISTÓBAL VERAPAZ	88	111	199	99	81	19	199	190			19	4	199
	10		SAN JUAN CHAMULO	90	102	192	145	121	16	192	181			67		192
	11		SAN PEDRO CARCHA	129	190	319	202	121	12	319	309			27		319
	12		SANTA CATERINA LA VENTA	40	105	145	95	46	8	145	137			8		145
	13		SANTA CRUZ VERAPAZ	57	68	125	63	54	8	125	116			19	1	125
	14		SIMPA	31	78	109	54	49	7	109	100			4	2	109
	15		TACTIC	44	71	115	60	66	9	115	106			25	8	115
	16		TAMBO	30	35	65	33	22	2	65	62			1	8	65
	17		TUOHU	90	94	184	88	88	8	184	175			11		184
	2		Baja Verapaz	217	218	435	213	204	14	435	422			198	11	435
	1		CURUPU	25	29	54	24	23	5	54	50			11		54
	2		EL DEDI	1	1	2	1	1		2	2			1		2
	3		GRANADOS	9	18	27	18	9	3	27	25			2	1	27
	4		PURUH	23	60	83	39	32	5	83	82			11		83
	5		SUMAY	57	85	142	69	54	14	142	131			20	3	142
	6		VALDES	71	149	220	96	107	16	220	203			17	1	220
	7		SAN BERNARDO	19	88	107	48	30	5	107	98			9	4	107
	8		SAN MIGUEL CHICAN	9	7	15	6	6	3	15	12			1	1	15
	3		CHIMALTANANGO	825	1,011	1,836	1,021	786	219	1,836	1,815			101	692	1,836
	1		ACHETANANGO	25	37	62	36	21	4	62	57			7		62
	2		CHIMALTANANGO	219	218	437	244	231	13	437	428			31	487	437
	3		COMALAPA	63	65	128	71	43	14	128	123			9		128
	4		EL TIEM	48	81	129	67	51	9	129	126			8	31	129
	5		PANAMAZO	42	18	60	31	22	5	60	56			5		60
	6		PIZONA	39	58	97	42	29	6	97	93			11		97
	7		PUTON	9	17	26	8	17	1	26	22			4		26
	8		POCHUCA	17	39	56	26	22	8	56	51			8		56
	9		SAN ANDRÉS ITZAPA	17	54	71	36	26	10	71	63			11		71
	10		SAN JOSÉ POCHUCA	29	48	77	43	27	5	77	68			7		77
	11		SAN MARTÍN ESCUTUPQUE	67	88	155	68	68	13	155	139			24	136	155
	12		SANTA ARBENZA	1	4	5	1	1		5	4			1		5
	13		SANTA CRUZ BALANZA	23	29	52	30	20	3	52	48			8		52
	14		TICMÁN GUATEMALA	128	128	256	133	128	13	256	249			31	7	256
	15		VEPECAPA	59	66	125	68	45	9	125	116			11	8	125
	16		ZACATECO	34	50	84	48	32	6	84	78			18	2	84
	4		CHEZUMULA	101	145	246	114	91	11	246	234			107	5	246
	1		CAROTAN	42	78	120	61	48	9	120	112			13	1	120
	2		CHOCUMULA	69	108	177	100	107	18	177	167			17		177
	3		CONCEPCIÓN LAS MINAS	13	18	31	15	10	4	31	28			3	3	31
	4		ESQUIPULAS	5	1	6	5	1		6	5			1		6
	5		IPALA	10	21	31	12	16	4	31	27			3	1	31
	6		JOCOTAN	18	38	56	28	14	7	56	51			1		56
	7		OLPA	11	28	39	20	18	5	39	35			4		39
	8		QUEZATENANGO	15	31	46	29	16	12	46	41			7		46
	9		SAN JACINTO	18	44	62	28	24	10	62	51			11		62
	10		SAN JUAN LA BRAGA	19	35	54	27	25	5	54	48			8		54
	11		SAN JUAN TENITA	23	41	64	31	22	3	64	58			10		64
	5		EL PROGRESO	288	391	679	381	311	81	679	655			107	3	679
	1		EL ESCO	18	21	39	21	18	10	39	34			4	1	39
	2		GUAYATECO	83	114	197	92	88	15	197	188			18		197
	3		MORAZÁN	18	27	45	25	19	11	45	40			4	1	45
	4		SAN AGUSTÍN ACASAGASTÁN	14	35	49	21	15	7	49	43			5		49
	5		SAN ANTONIO LA PAZ	14	17	31	16	12	4	31	27			2		31
	6		SAN CRISTÓBAL ACASAGASTÁN	6	4	10	6	4	3	10	9			1		10
	7		SAN RAFAEL	80	80	160	71	70	20	160	150			18		160
	8		SAN RAFAEL	15	31	46	21	16	3	46	40			5	1	46
	4		ESCUINTLA	1,258	1,321	2,579	1,287	1,292	259	2,579	2,512			1,090	207	2,579
	1		ESCUINTLA	201	318	519	281	217	17	519	495			149	20	519
	2		GUAYGUAZAPÁN	13	49	62	32	15	4	62	51			8		62
	3		ITZA	61	148	209	89	207	11	209	202			109	10	209
	4		LA DEMOCRACIA	17	130	147	64	65	9	147	137			10	3	147
	5		LA GOMERA	86	131	217	118	87	10	217	207			10	9	217
	6		MAGUAY	48	189	237	126	78	17	237	221			16	4	237
	7		BUENA CONCEPCIÓN	87	144	231	100	116	11	231	219			12		231
	8		PAJÓN	141	219	360	192	116	13	360	345			119		360

**DIRECCIÓN DE PROCESOS
SEGUIMIENTO TEMÁTICO INSTITUCIONAL 2023
DOCUMENTOS PERSONALES DE IDENTIFICACION POR REPOSICIÓN EMITIDOS
MES REPORTADO: JUNIO**

N	D	M	Departamento / municipio	Población beneficiada						Fuero						
				Sexo			Juventud 18 a 30 años	Adultos 31 a 60 años	Tercera Edad 61 años en adelante	Total	Maya	Xinc	Garifuna	Mestizo (Ladino)	No Indican	Total
				Mujeres	Hombres	Total										
9			SAN JCHÉ	357	331	688	218	224	23	465	13		385	56	441	
10			SAN VICENTE PACÁN	39	57	96	43	37	13	83			81		81	
11			SANTA LUCÍA COTZUMALJUPA	178	261	439	215	199	25	439	6	1	437	20	457	
12			SPANGATE	66	75	141	58	71	12	141	3		137	4	141	
13			AGUINALÁ	89	143	232	119	134	17	269	1		268	8	276	
14			TZUCAMATE	151	178	329	124	185	20	329	10		319	1	320	
7			GUATEMALA	6,049	20,876	26,925	7,206	7,747	3,472	18,425	1,181	7	14,191	1,121	16,945	
1			AMATITLÁN	296	435	731	342	379	81	785	1		784	20	785	
2			CHIMALTÁN	218	413	631	216	295	10	507	11	1	485	20	496	
3			CHUARRANCHO	20	31	51	16	25	2	43	14		32	6	38	
4			CHUARRI	97	180	277	126	156	15	287	5		282	28	290	
5			ECHTEMAJA	1,650	6,460	8,110	4,352	4,496	614	20,112	605	5	9	8,818	625	15,111
6			MIRO	207	345	552	210	285	17	512	10		508	27	535	
7			PALEOCA	81	164	245	79	76	8	163			159	104	263	
8			RETANA	188	555	743	309	254	80	543	7		536	7	543	
9			SAN JOSÉ PINOLA	254	363	617	331	244	42	578	28	1	549	32	571	
10			SAN JUAN SACATEPEQUEZ	81	81	162	80	53	12	135	115		30	8	209	
11			SAN PEDRO KAMUPIC	81	87	168	85	66	12	163	29		113	11	124	
12			SAN PEDRO SACATEPEQUEZ	120	141	261	145	128	17	290	189		301	5	296	
13			SAN RAFAEL	152	120	272	101	108	18	227	3		224	185	212	
14			SANTA CATARINA PAJULA	98	108	206	121	111	10	232	7		225	18	243	
15			SANTA CATALINA	258	362	620	375	298	83	660	5		655	8	663	
16			SANTA ROSA	440	701	1,141	540	514	107	1,161	50	1	1,099	21	1,201	
8			HEMATENANGO	1,481	3,825	5,307	2,007	1,814	298	4,117	1,988		1,728	51	2,211	
1			BUCAJÁN	30	75	105	46	61	17	124	100		23	8	132	
2			BARILLAS	131	127	258	126	98	12	224	125		85	8	200	
3			CHANTLA	89	99	188	89	48	11	98	7		85	8	93	
4			COATEPEQUEZ	49	54	103	45	45	10	100	105		2		205	
5			CONCEPCION HUETA	31	25	57	22	22	2	47	50		4	8	67	
6			CUBÚ	51	83	134	29	79	24	132	19		98		131	
7			EL ESTERO	234	333	567	257	287	81	545	89		422	5	427	
8			EL ESTERO	51	60	111	44	49	19	112	81		17	14	131	
9			LA SERRANÍA	81	129	210	85	102	10	197	67		130	11	141	
10			LA SERRANÍA	41	35	76	41	39	8	78	14		64		78	
11			LA SERRANÍA	29	27	56	19	11	6	36	5		31		41	
12			NESTÓN	51	43	94	39	47	10	96	97		41		138	
13			RETÁN	8	9	17	8	8	1	17	10		8		18	
14			SAN ANTONIO HUETA	31	28	59	29	14	7	51	12		39		61	
15			SAN GABRIEL	20	30	50	15	11	4	30	17		17		34	
16			SAN JUAN DE LOS RIOS	48	47	95	41	48	6	95	88		7		92	
17			SAN JUAN JOTÁN	26	34	60	11	41	8	60	68		7		67	
18			SAN JUAN OCHO	41	55	96	49	60	9	109	88		21		130	
19			SAN JUAN SATEÁN	41	37	78	35	14	4	49	62		5		54	
20			SAN MIGUEL ACANOH	25	17	42	25	28	8	61	60		1		62	
21			SAN PEDRO HUETA	59	52	111	53	58	6	111	88		21		131	
22			SAN RAFAEL LA SERRANÍA	35	23	58	14	17	6	37	18		1		38	
23			SAN RAFAEL	21	18	39	14	18	1	33	13		1		34	
24			SAN RAFAEL	15	17	32	19	17	1	36	13		1		37	
25			SAN RAFAEL	18	18	36	14	11	0	25	28		8		33	
26			SANTA ANA HUETA	17	14	31	15	13	1	28	9		15		41	
27			SANTA BARBARA	19	52	71	32	50	9	91	88		4		91	
28			SANTA ELIZABETH	47	43	90	43	31	11	74	118		4		126	
29			SANTIAGO CHMALTEPEQUEZ	16	18	34	15	14	0	29	60		9		69	
30			SOLOMA	51	44	95	42	48	5	95	88		5		100	
31			TZUCAMATE	19	18	37	19	16	1	35	8		21		41	
32			TODOS SANTOS	42	44	86	34	41	10	85	80		5		90	
33			UNION CANTÓN	16	18	34	16	17	7	40	4		38		42	
8			MAJAL	545	940	1,485	718	668	218	1,305	179	23	1,188	6	1,200	
1			EL ESTERO	19	167	186	115	98	9	222	284		27		211	
2			UNION CANTÓN	73	118	191	99	94	9	202	79		138		201	
3			LOS AMATES	38	112	150	89	61	17	168	1		168		168	
4			MOJUL	119	219	338	167	151	19	318	8		151		158	
5			PUERTO BARROS	212	349	561	248	301	45	549	4		545		549	
10			UJUMÁ	518	473	991	394	425	18	788	14	31	704	21	789	
1			UJUMÁ	578	346	924	213	171	15	400	8	18	1	387	8	405
2			MATIAS CAJAL	42	40	82	31	41	12	84	3	3	77		83	
3			MOJUL	4	8	12	4	4	4	14			8		12	
4			SAN CARLOS AJUTZEH	18	11	29	11	17	1	28			21		29	
5			SAN LUIS ALTOPIQUEZ	12	48	60	40	41	8	70	7		63		70	
6			SAN MARCO CHAMPANOH	7	11	18	14	10	6	30			29		30	
7			SAN PEDRO PINOLA	57	56	113	48	40	5	93			87		93	
11			UTZ'ATZ'	648	1,205	1,853	788	776	215	1,569	15	64	1,475	86	1,569	
1			AGUA BLANCA	18	11	29	11	11	6	38	1		36		38	
2			BUENAVISTA	287	126	413	21	128	42	248	7		241		248	
3			BUENAVISTA	48	76	124	69	51	10	120			120		120	
4			COMANA	29	41	70	17	20	5	42	7		35		42	
5			CONCEPCION	21	43	64	40	38	12	88	2		86		90	
6			EL ADELLANTO	7	10	17	7	9	2	17			17		17	
7			EL PROGRESO	18	24	42	19	24	8	40			30	10	40	
8			EL PATRÓN	23	75	98	39	46	11	96			85		95	
9			EL RE	8	11	19	10	11	1	22			20		21	

DIRECCIÓN DE PROCESOS
SEGUIMIENTO TEMÁTICO INSTITUCIONAL 2023
DOCUMENTOS PERSONALES DE IDENTIFICACIÓN POR REPOSICIÓN EMITIDOS
MES REPORTADO: JUNIO

P	D	M	Departamento / municipio	Población beneficiada												
				Sexo			Edad			Pueblo						
				Mujeres	Hombres	Total	Juvenil 18 a 30 años	Adultos 31 a 40 años	Tercera Edad 41 años en adelante	Total	Maya	K'iche'	Garifuna	Mestizo / mestizas	No indican	Total
10			AJYUJA	188	271	459	100	190	41	455	5	48	1	461	5	415
11			SACUBA	61	123	184	81	88	15	184	2			173	9	284
12			PANZO	11	20	31	15	17	1	31	1			30		31
13			QUICHA	18	71	89	33	47	11	129	2	14		89	5	208
14			SAN JUAN ACATIMPA	18	27	45	17	19	3	45		1		39	24	45
15			SANTA CATARINA MITA	51	79	126	41	51	12	126		1		112	13	126
16			YUPILTEPEQUE	15	88	103	14	28	18	3	54			41	8	54
17			ZAPOTITLÁN	7	21	28	17	11	1	28				18	1	30
18			PETEN	680	1,091	1,671	718	719	118	1,615	204			1,411	9	1,413
19			20													
1			20													
2			20													
3			20													
4			20													
5			20													
6			20													
7			20													
8			20													
9			20													
10			20													
11			20													
12			20													
13			20													
14			20													
15			20													
16			20													
17			20													
18			20													
19			20													
20			20													
21			20													
22			20													
23			20													
24			20													
25			20													
26			20													
27			20													
28			20													
29			20													
30			20													
31			20													
32			20													
33			20													
34			20													
35			20													
36			20													
37			20													
38			20													
39			20													
40			20													
41			20													
42			20													
43			20													
44			20													
45			20													
46			20													
47			20													
48			20													
49			20													
50			20													
51			20													
52			20													
53			20													
54			20													
55			20													
56			20													
57			20													
58			20													
59			20													
60			20													
61			20													
62			20													
63			20													
64			20													
65			20													
66			20													
67			20													
68			20													
69			20													
70			20													
71			20													
72			20													
73			20													
74			20													
75			20													
76			20													
77			20													
78			20													
79			20													
80			20													
81			20													
82			20													
83			20													
84			20													
85			20													
86			20													
87			20													
88			20													
89			20													
90			20													
91			20													
92			20													
93			20													
94			20													
95			20													
96			20													
97			20													
98			20													
99			20													
100			20													
101			20													
102			20													
103			20													
104			20													
105			20													
106			20													
107			20													
108			20													
109			20													
110			20													
111			20													
112			20													
113			20													
114			20													
115			20													
116			20													
117			20													
118			20													
119			20													
120			20													
121			20													
122			20													
123			20													
124			20													
125			20													
126			20													
127			20													
128			20													
129			20													
130			20													
131			20													
132			20													
133			20													
134			20													
135			20													
136			20													

**DIRECCIÓN DE PROCESOS
SEGUIMIENTO TEMÁTICO INSTITUCIONAL 2023
DOCUMENTOS PERSONALES DE IDENTIFICACION POR REPOSICIÓN EMITIDOS
MES REPORTADO: JUNIO**

F	D	M	Departamento / municipio	Sexo				Edad			Fuente					
				Mujeres	Hombres	Total	Juventud	Adultos	Tercera Edad	Total	Maya	K'iche'	Guatemala	Mestizo / Ladinos	No indican	Total
							18 a 30 años	31 a 60 años	61 años en adelante							
1			AGUATENANGO	22	18	40	21	7	2	40				33	31	30
2			AMIGOS GUATEMALA	181	275	456	147	158	41	346	19			117	10	395
3			CELESTI VILLA	14	50	64	40	23	1	64	1			54	9	64
4			ECOTIQUANGO	43	48	91	18	40	5	63	1			60	1	62
5			MARCELENA MILPAS ALTAS	19	29	48	14	29	5	48	1			51	4	55
6			RASTORIL	14	52	66	18	29	2	49	8			47	2	49
7			SAN ANTONIO AGUAS CALIENTES	25	93	118	24	80	1	104	36			39	1	98
8			SAN RAFAEL MILPAS ALTAS	13	24	37	22	15	1	38	2			44	1	43
9			SAN LUCAS SACATEPEQUEZ	60	88	148	76	27	10	113	1			121	11	141
10			SAN MIGUEL DARIEN	24	20	44	25	29	6	60	1			48	25	54
11			SANTA CATALINA BARAHONA	37	29	66	13	38	5	56	30			12	6	48
12			SANTA LUCIA MILPAS ALTAS	46	70	116	52	53	13	118	1			135	1	135
13			SANTA MARÍA DE SIJES	27	45	72	14	41	7	62	58			14	1	77
14			SANTIAGO SACATEPEQUEZ	41	50	91	41	33	7	81	20			32	1	83
15			SANTO DOMINGO HENAOZ	18	37	55	20	31	4	55	30			1	22	45
16			TIQUANGO	39	69	107	50	50	7	107	48			11	5	107
17			SAN MARCOS	1,324	1,962	3,286	1,496	1,448	242	3,186	928	1	2,278	36	3,444	
1			AYUTLA	81	151	232	117	105	14	236	1			149	6	235
2			CAJARRA	74	121	195	81	74	14	169	1			127	1	174
3			COMITANILCO	81	76	157	58	78	21	157	14			1	2	173
4			CONCEPCION TUTUAPAN	51	66	117	54	55	8	117	84			1	2	119
5			EL QUETZIL	26	30	56	22	24	10	56				31	2	59
6			EL RINCON	43	46	89	24	43	11	89	1			68	1	88
7			EL TUMBADOR	41	54	95	38	47	10	95				88	7	95
8			ENCUENTRO FALDONES	28	33	61	26	17	5	58	1			38	1	48
9			ETHELEA	31	43	74	25	40	1	66	41			10	5	76
10			LA BLANCA	74	122	196	80	87	18	185				188		188
11			LA REFORMA	25	45	70	33	28	10	71	1			64	4	71
12			MILA CATAN	144	298	442	159	183	40	420	5			391	2	420
13			NUEVO PROGRESO	31	50	81	44	17	6	83	1			79	1	81
14			OCOS	37	29	66	27	25	4	56				44	2	48
15			PALAPTA	25	45	70	31	33	6	70				71	2	73
16			RIO BLANCO	1	7	8	5	4		9	7			4	1	9
17			SAN ANTONIO SACATEPEQUEZ	28	38	66	9	33	6	66				46		66
18			SAN CRISTOBAL CUERO	24	32	56	9	12	4	25				24	2	28
19			SAN JOSE CHITAMAM	31	39	70	30	43	7	80				71		72
20			SAN LORENZO	31	49	80	21	34	10	65	45			18	2	65
21			SAN MARCOS	46	124	170	85	515	12	180	7			118	2	210
22			SAN MIGUEL ITENANCAN	40	63	103	49	45	9	103	119			31	2	113
23			SAN PABLO	61	89	150	47	83	12	142	7			140		150
24			SAN PEDRO SACATEPEQUEZ	144	245	389	128	118	38	284	4			257	14	285
25			SAN RAFAEL PB DE LA CRUZ	37	64	101	46	38	17	101				101		101
26			IBRAHIM	21	28	49	13	18	12	43	3			44		49
27			IFRACAPA	24	33	57	21	27	9	57	42			35		57
28			JACAN	56	68	124	58	50	11	119	3			109	6	119
29			JALIMACO	31	33	64	24	32	8	64	57			1	2	64
30			TEUTLA	47	37	84	42	33	9	84	12			61		84
18			SANTA ROSA	629	811	1,440	495	714	145	1,354	25	17	1,431	16	1,550	
1			BARRERENA	141	214	355	179	158	17	354	1			347	6	354
2			CARLAS	14	15	29	23	24	1	47	3	18		28	1	47
3			CHOLONUELA	76	142	218	83	111	21	214	1			134	1	216
4			CUBANA	71	92	163	66	71	26	163	1	1		157	2	163
5			GUACAPAN	35	43	78	22	41	15	78	3			64	1	78
6			MARSA SANTA ROSA	41	64	105	42	46	17	105	9	28		61	2	105
7			ONAYUBA	49	40	89	48	46	15	109	3	2		101	2	109
8			PUEBLO NUEVO VILLA	46	52	98	42	48	30	98	1			86	1	88
9			SAN JUAN TEGUCHI	12	17	29	17	11	1	29		1		27		29
10			SAN RAFAEL LAS FLORES	17	31	48	17	20	1	48	4	6		29	10	45
11			SANTA CRUZ MARANO	28	18	46	18	16	7	41	3			40		43
12			SANTA MARÍA BAHUTAN	23	32	55	19	24	8	51	1			51		51
13			SANTA ROSA DE LIMA	27	37	64	13	31	8	64	1	1		51	9	64
14			TADOZ	32	43	75	44	39	19	92	3			61	1	81
18			SUCUBA	518	650	1,168	503	527	48	1,078	1,014		120	14	1,184	
1			CONCEPCION	6	18	24	9	13	1	23	21			1		23
2			IBRAHIM	34	41	75	40	31	4	75	30			2		77
3			PANUCHE	19	48	67	32	31	1	64	56			27		77
4			SAN ANTONIO SEMTERRAN	23	31	54	17	21	4	42	41			21		64
5			SAN ANTONIO TACON	7	12	19	3	13	3	19	18			1		32
6			SAN JOSE CHACUYA	13	13	26	12	13	1	26	14			1		26
7			SAN JUAN LA LAGUNA	28	16	44	15	24		44	44			1	1	47
8			SAN LUCAS TOUMAM	58	41	99	51	48	8	97	72			10	6	91
9			SAN MARCOS LA LAGUNA	5	13	17	10	5	1	17	13			1		17
10			SAN PABLO LA LAGUNA	7	22	29	13	14	2	29	29					29

**DIRECCIÓN DE PROCESOS
SEGUIMIENTO TEMÁTICO INSTITUCIONAL 2023
DOCUMENTOS PERSONALES DE IDENTIFICACIÓN POR REPOSICIÓN EMITIDOS
MES REPORTADO: JUNIO**

P	D	M	Departamento / municipio	Población beneficiada											
				Sexo			Edad			Pueblo					
				Mujeres	Hombres	Total	Juvenil 18 a 30 años	Adultos 31 a 40 años	tercera edad 41 años en adelante	Total	Maya	K'iche'	Garifuna	Mestizas /ladinas	No indican
	11		SAN PETER LA LAGUNA	30	28	58	30	22	6	58	37		5		63
	12		SANTA CATARINA (HABELACÁN)	54	42	96	34	55	20	97	85			2	97
	13		SANTA CATARINA (PULUPÚ)	9	10	19	10	10	2	22	21		2		23
	14		SANTA OLGA LA LAGUNA	34	33	67	24	24	1	54	38		1		55
	15		SANTA CRUZ LA LAGUNA	5	7	12	5	5		10	8		2		10
	16		SANTA LUCÍA (UTATLÁN)	44	47	91	30	33	20	81	68		3		91
	17		SANTA MARÍA (VESTACION)	39	18	57	11	13	1	24	23			1	24
	18		SANTÍSPZO ATITLÁN	39	35	74	49	55	31	139	104		4	2	139
	19		SOLLA	108	93	201	51	218	22	199	194		4	12	209
10			SUCCHIBATÁN	1,029	1,670	2,699	1,269	1,274	281	1,094	568	1	1,015	19	1,094
	1		CHICACAD	75	118	193	104	47	30	101	94		7	25	126
	2		CAYUTEMANGO	52	41	93	42	38	18	139			119		139
	3		HAZATEMANGO	182	247	429	205	216	51	489	33	1	412	12	499
	4		PIYUL	61	90	151	49	75	20	151	17		219	2	171
	5		PUEBLO NUEVO	18	47	65	15	32	4	40	34		48	2	62
	6		RIO BRAVO	54	206	260	85	85	6	195	2		232	2	239
	7		SANABAC	48	64	112	42	79	5	141	66		52	4	147
	8		SAN ANTONIO (SUCHITRÉ QUEZ)	69	247	316	204	114	14	334	105		119	5	349
	9		SAN BERNARDO	38	61	99	40	42	8	89	69		30		99
	10		SAN FRANCISCO (APAZITLÁN)	50	201	251	93	81	7	181	17		184		181
	11		SAN GABRIEL	35	48	83	40	35	7	80	25		42	6	83
	12		SAN JOSÉ EL SOLO	21	44	65	27	22	5	50	4		47	2	65
	13		SAN JOSÉ LA MARQUINA	28	42	70	18	47		120			118	2	120
	14		SAN JUAN BAUTISTA	28	45	73	16	31	5	52	1		72	2	74
	15		SAN LORINZO	23	44	67	23	30	4	58	5		44	2	67
	16		SAN MIGUEL PANAMÁ	24	27	51	24	23	4	51			51		51
	17		SAN PABLO (COMALÁ)	14	14	28	14	4	4	22	14		3	2	27
	18		SANTA BARBARA	17	63	80	14	47	5	100	2		88		100
	19		SANTO DOMINGO (SUCHITRÉ QUEZ)	32	58	90	48	38	8	90			80		90
	20		SANTO TOMÁS LA UNIÓN	40	76	116	47	64	12	146	105		41		146
	21		ZUNIL	24	41	65	30	34	1	65	7		54	2	65
11			TOTONICAPÁN	645	514	1,159	494	497	78	879	309		84	26	979
	1		ACOSTEMANGO	175	118	293	112	87	24	219	213		30	2	225
	2		SAN ANDRÉS (RECI)	32	32	64	30	30	2	64	44				64
	3		SAN BARTOLO (AGUAS CALIENTES)	29	29	58	18	21	4	48	48		2	2	48
	4		SAN CRISTÓBAL (TOTONICAPÁN)	35	41	77	44	27	4	77	45		4	4	77
	5		SAN FRANCISCO EL ALTO	47	99	146	52	69	1	208	212		1	11	199
	6		SANTA LUCÍA LA REFORMA	28	39	67	41	20	5	67	40		1	3	67
	7		SANTA MARÍA (DHQANMULA)	44	60	104	33	42	11	229	171		3	3	104
	8		TOTONICAPÁN	91	309	400	172	80	18	270	182		18		300
12			ZACAPA	994	781	1,775	940	842	500	1,274	6		1,187	58	1,314
	1		CHENÁN	12	29	41	17	20	1	40			41		41
	2		ESTANQUELA	11	43	54	12	27	5	49			40	4	54
	3		GUAMÁN	37	77	114	53	45	18	114			111	3	114
	4		HUTE	8	17	25	17	8	1	26			25		26
	5		LA UNIÓN	18	29	47	27	20	4	47			47		47
	6		NO HOVEDO	157	291	448	183	234	24	432	6		400	17	449
	7		SAN DIEGO	8	15	23	11	4	1	17			23		23
	8		SAN JORGE	16	26	42	18	29	4	40			40	1	42
	9		TICULUMÁ	71	120	191	44	100	14	158	1		158	3	161
	10		USUMATLÁN	4	4	8	4	2	1	7			4	1	7
	11		ZACAPA	60	111	170	60	74	17	158			149	20	178


RENAP
 Registro Nacional de las Personas
 Ing. Víctor Manuel González Pérez
 Director de Procesos
 Dirección de Procesos
 Sede del RENAP Guatemala, Guatemala

**DIRECCIÓN DE PROCESOS
SEGUIMIENTO TEMÁTICO INSTITUCIONAL 2023
DOCUMENTOS PERSONALES DE IDENTIFICACION POR RENOVACIÓN EMITIDOS
MES REPORTADO: JUNIO**

P	D	M	Departamento / municipio	Población beneficiada												
				Sexo			Edad			Pueblo						
				Mujeres	Hombres	Total	Juventud 18 a 30 años	Adultos 31 a 60 años	Tercera Edad 61 años en adelante	Total	Maya	K'iche'	Guatemala	Mestizo Judinos	No indican	Total
4			ESCUAMALTA	1,100	731	1,831	674	1,038	111	1,831	11			1,799	4	1,834
		1	CANOVAN	87	87	174	44	74	25	174	12			162		174
		2	CHIGUIMULA	414	181	572	88	382	104	572				572		572
		3	CONCEPCION LAS BARRAS	35	17	52	5	22	7	52				52		52
		4	ESCUAMALTA	328	187	595	102	206	89	595	7			584	4	595
		5	PAZA	75	64	140	25	79	25	140				140		140
		6	ECOTAN	51	48	100	28	18	28	100	22			78		100
		7	OLIPA	51	48	93	21	28	24	93				93		93
		8	GUZATAMOGUE	38	18	56	26	17	11	56				56		56
		9	MANABITO	61	41	105	21	55	11	105				105		105
		10	SAN JOSE LA ARADA	28	28	42	7	27	8	42				42		42
		11	SAN JUAN FRUITA	21	41	78	21	46	11	78				78		78
		12	EL PROGRESO	300	141	743	120	469	134	743	8			715		743
		1	EL CENSO	11	21	36	7	17	11	36				36		36
		2	GUAYATEPE	112	32	161	20	97	24	161	1			159		161
		3	NECALAN	16	28	44	7	18	8	44				44		44
		4	SAN AGUSTIN ACASQUASTLAN	71	28	111	21	67	28	111				111		111
		5	SAN ANTONIO LA PAZ	32	14	44	22	21	12	44				44		44
		6	SAN CRISTOBAL HUANUCUATLAN	8	8	15	3	11	1	15				15		15
		7	SAN JUAN	318	61	379	21	151	30	379	6			373		379
		8	SAN JUAN	32	28	54	28	86	12	54	1			53		54
		9	INDIOMULA	4,204	1,463	4,896	811	3,141	811	4,896	189			4,699	18	4,896
		1	COCONTEA	617	141	978	188	625	187	978	7			965	1	978
		2	GUAYABARANA	71	66	127	27	78	17	127	1			125		127
		3	UTAPA	112	52	173	21	124	28	173	2			171		173
		4	LA DEMOCRACIA	45	51	110	17	106	28	110	1			109		110
		5	LA GOMERA	115	26	188	41	120	28	188	20			178	1	188
		6	MALAGUA	278	188	463	81	188	68	463	1			461	1	463
		7	NUEVA CONCEPCION	212	97	319	51	196	72	319	1			318		319
		8	TOLIM	392	251	643	64	485	75	643	189			544		643
		9	SAN JOSE	211	117	399	68	134	65	399	4			395		399
		10	SAN JUAN PACANA	48	29	75	11	45	18	75	2			73		75
		11	SANTA LUCIA COCUMALURAN	510	236	796	109	527	300	796	4			792	1	796
		12	SIRACAT	51	63	44	15	38	11	44				44		44
		13	BOZALVA	184	201	297	22	121	43	297				297		297
		14	TEPEASTE	702	156	837	74	238	65	837	1			834		837
		15	SIERRA NEGRA	18,511	3,899	27,414	3,884	16,141	3,108	27,414	3,298	2	2	23,817	181	27,414
		1	AMATITLAN	594	222	816	112	124	180	816	2			814		816
		2	CHIBAUTA	655	248	900	202	637	161	900	188			710	2	900
		3	CHUMBARACHO	67	88	112	24	25	14	112	44			74		112
		4	FRANJES	217	198	415	30	198	67	415	18			403	1	415
		5	GUATEMALA	16,185	3,138	18,498	2,204	10,418	3,800	18,498	978	8	1	14,385	146	18,498
		6	MILCO	351	231	613	81	324	218	613	40			573		613
		7	PATZUN	212	96	317	72	186	76	317				317	110	317
		8	PELEPA	611	254	590	64	401	118	590	11			579		590
		9	SAN JOSE DEL SOLO	104	77	181	42	111	28	181	1			180		181
		10	SAN JUAN PANA	517	123	788	106	309	148	788	18			764	8	788
		11	SAN JUAN SACATEPECQUEZ	815	506	1,311	234	826	261	1,311	1,173			146		1,311
		12	SAN PEDRO AYMARUC	129	65	194	27	120	24	194	35			154	5	194
		13	SAN PEDRO SACATEPECQUEZ	472	238	718	88	484	144	718	588			130		718
		14	SAN RAFAEL	508	388	696	76	477	143	696			1	695	1	696
		15	SANTA CATARINA PRESA	384	264	548	68	342	117	548	4			543	1	548
		16	SANTA CRISTINA	700	254	918	125	641	158	918	1		1	917		918
		17	SANTA ROSA	3,711	679	2,410	278	1,815	317	2,410	328	1	1	2,089	14	2,410
		18	WAGUATEMANGO	3,128	2,145	5,311	1,065	4,186	1,050	5,311	2,660			2,746		5,311
		1	AGUACATAN	102	72	174	65	91	20	174	27			147		174
		2	BEBULAN	188	206	515	50	327	65	515	489			75		514
		3	CHAMPILA	144	232	600	143	348	111	600	24			574		600
		4	EDUYATEMANGO	58	47	105	26	57	22	105	33			72		105
		5	CONCEPCION HUERTA	32	44	56	23	16	17	56	36			20		56
		6	CHUCO	138	97	213	43	126	44	213	23			190		213
		7	HUAYATEMANGO	749	318	1,065	108	699	251	1,065	30			1,035		1,065
		8	LOCAL TEMANGO	109	89	198	27	122	49	198	28			170		198
		9	LA DEMOCRACIA	200	128	328	72	204	52	328	25			303		328
		10	LA LIBERTAD	52	44	119	20	78	27	119	15			104		119
		11	MALACATEMANGO	167	91	172	42	91	41	172	28			144		172
		12	MENTON	109	108	215	22	128	25	215	146			69		214
		13	PIZANA	8	8	16	1	7	1	16	9			7		16
		14	SAN ANTONIO HUERTA	53	35	44	15	22	17	44	21			23		44
		15	SAN GABRIEL BOHE	18	25	43	11	25	8	43	43			0		43
		16	SAN GUSTAVO VITAMALCÁN	121	83	194	48	94	67	194	150			12		194
		17	SAN JUAN AYTAJ	24	26	50	12	14	7	50	30			20		50
		18	SAN JUAN BOY	42	34	76	11	33	11	76	29			47		76
		19	SAN MARTIN DE AYTAJ	86	68	151	37	85	29	151	148			3		151
		20	SAN MIGUEL ACATÁN	35	18	51	15	35	11	51	21			30		51
		21	SAN PEDRO HUERTA	48	36	84	20	40	24	84	40			44		84
		22	SAN RAFAEL LA INDEPENDENCIA	25	12	45	11	27	7	45	45			0		45
		23	SAN RAFAEL PÉDRA	8	8	16	1	8	1	16	9			7		16
		24	SAN SEBASTIAN COATAN	28	23	47	11	25	10	47	47			0		47
		25	SAN SEBASTIAN WAGUATEMANGO	48	42	75	11	35	9	75	64			11		75
		26	SANTA ROSA HUERTA	48	31	79	14	45	20	79	21			58		79

DIRECCIÓN DE PROCESOS
SEGUIMIENTO TEMÁTICO INSTITUCIONAL 2023
DOCUMENTOS PERSONALES DE IDENTIFICACION POR RENOVACIÓN EMITIDOS
MES REPORTADO: JUNIO

P	D	M	Departamento / municipio	Población beneficiada						Pueblos						
				Sexo			Edad			Total	Mayo	Kinca	Galluno	Medio/Ladinos	No indicaron	Total
				Mujeres	Hombres	Total	Juveniles 18 a 30 años	Adultos 31 a 60 años	Tercera edad 61 años en adelante							
27			SANTA BARBARA	38	30	68	11	33	24	68	67		3	68		
28			SANTA ELIZABETH	71	65	135	45	61	29	135	134		1	135		
29			SANTIAGO CHIRIQUÍ	23	18	41	18	20	3	41	40		1	41		
30			SOLIMA	84	42	126	13	20	13	126	123		3	126		
31			TACTIAN	26	18	44	18	20	6	44	44			44		
32			TODOS SANTOS CUCHUMATAN	41	13	54	16	31	7	54	54			54		
33			UNION CANTON	24	22	46	15	24	7	46	4		42	46		
9			GUANACASTE	1,580	968	2,548	497	1,150	411	2,548	1,036	19	1,508	2,558		
1			EL ESTOR	104	348	452	115	347	112	452	451		1	452		
2			LIVINGSTON	124	114	238	44	131	58	238	148	11	181	238		
3			LOS AMIGOS	126	209	335	57	171	40	335	6		329	335		
4			HEREDIA	284	278	562	40	120	62	562	30		463	562		
5			PUEBLO ARRIBA	141	205	346	30	147	129	346	7	1	337	346		
20			LA PAZ	581	814	1,395	464	944	287	1,395	11	48	1,335	1,395		
1			ALAJUCA	460	246	706	151	380	111	706	7	17	698	706		
2			MATIAS CAECIA	117	78	195	44	121	40	195	1	4	189	195		
3			MENAPI	113	96	209	30	138	41	209			209	209		
4			SAN CARLOS ALCATZÍ	55	43	98	38	56	4	98	1	14	82	98		
5			SAN LUIS RIVERECIA	105	57	162	21	50	44	162	11		149	162		
6			SAN MARCEL CUNAPARAN	22	7	29	5	18	5	29			29	29		
7			SAN PEDRO PASA	147	41	188	55	115	52	188	1		187	188		
21			LA UVA	1,179	817	1,996	454	1,000	494	1,996	1	126	1,869	1,996		
3			AGUA BLANCA	42	21	63	5	44	11	63			63	63		
2			ESCALONITA	569	334	903	84	350	77	903	1		899	903		
3			ATECATZINPA	47	84	131	24	52	31	131			131	131		
4			DOMAPA	24	16	40	8	24	7	40			40	40		
5			COMALCA	16	24	40	17	11	11	40	1		39	40		
6			EL AGUJERO	15	11	26	8	12	5	26			26	26		
7			EL PROGRESO	348	124	472	78	173	44	472			472	472		
8			MARITAMA	74	41	115	18	77	21	115			115	115		
9			ARIZ	18	20	38	8	18	5	38			38	38		
10			LA UVA	436	130	566	140	487	126	566	1	100	465	566		
11			MOYUTA	110	58	168	41	110	17	168			168	168		
12			PAGAGO	32	19	51	10	33	8	51	1		50	51		
13			QUETZÁ	14	11	25	7	17	10	25		18	7	25		
14			SAN JESÚ ACATEMPIA	17	8	25	5	18	1	25			25	25		
15			SANTA CATARINA MITA	86	66	152	16	34	11	152	1		150	152		
16			TUPI YUPEQUE	22	15	37	8	20	8	37			37	37		
17			ZAPOTITÁN	20	11	31	6	24	3	31			31	31		
12			PETEN	1,539	1,125	2,664	580	1,081	607	2,664	626		1,992	2,664		
1			DOLORES	45	38	83	14	54	12	83	30		53	83		
2			EL CHAL	41	31	72	17	47	8	72	6		66	72		
3			FLORES	145	78	223	46	146	40	223	7		217	223		
4			LA LIBERTAD	190	118	308	57	144	40	308	26		282	308		
5			LAS CRUCES	121	40	161	16	141	35	161	17		144	161		
6			MELCHOR DE MENDOZA	113	62	175	18	138	26	175	6		169	175		
7			PÖPÖN	126	87	213	40	131	28	213	40		173	213		
8			SAN ANDRÉS	45	18	63	10	30	11	63	1		62	63		
9			SAN BENITO	142	78	220	37	144	28	220	7		213	220		
10			SAN FRANCISCO	50	51	101	21	68	12	101	18		83	101		
11			SAN JESÚ	29	8	37	5	17	3	37	5		32	37		
12			SAN LUIS	147	112	259	61	149	38	259	140		119	259		
13			SANTA ANA	55	33	88	22	51	15	88	1		87	88		
14			SAYABOC	182	178	360	101	164	61	360	111		249	360		
18			QUINTANA ROO	1,780	1,897	3,677	1,081	1,748	1,068	3,677	2,588	1	1,088	3,677		
1			ALONDZONCA	66	27	93	5	42	22	93	110		3	93		
2			CAMBUCÁN	18	23	41	24	16	12	41	48		15	41		
3			CANAL	11	10	21	5	18	8	21	14		7	21		
4			CANTIL	112	129	241	40	131	20	241	249		31	241		
5			COATEPEQUE	462	196	658	101	441	115	658	7		651	658		
6			COVAMA	144	157	301	58	279	30	301	3		298	301		
7			CONCEPCIÓN CHELMICHENPA	15	25	40	7	48	11	40	88		7	40		
8			EL PUEBLO	71	28	99	10	69	18	99	40		59	99		
9			FLOR DE SANTA CUCU	48	40	88	21	37	17	88			88	88		
10			GENOVA	112	87	199	48	118	37	199	17		182	199		
11			HUTAN	11	14	25	7	18	1	25	1		24	25		
12			LA ESPERANZA	117	94	211	45	133	35	211	128		83	211		
13			QUINTERO	41	30	71	10	30	17	71	46		25	71		
14			PALESTINA DE LOS NIÑOS	20	10	30	3	13	3	30	48		3	30		
15			QUINTANA ROO	1,410	1,171	2,581	549	1,518	648	2,581	1,897	1	1,119	2,581		
16			SALCÁ	118	80	198	49	118	36	198	114		84	198		
17			SAN CARLOS DE ITZA	115	40	155	28	92	46	155	83		72	155		
18			SAN CRISTÓBAL LA UNIÓN	40	8	48	13	14	11	48	19		29	48		
19			SAN JUAN BUCUTZAMAC	41	49	90	25	38	12	90	110		19	90		
20			SAN MARCOS SACATEPEQUE	14	18	32	18	18	15	32	81		10	32		
21			SAN MARTÍN	11	17	28	14	15	9	28	16		12	28		
22			SAN MIGUEL ACHUC	14	20	34	18	18	8	34	48		6	34		
23			SIBIA	47	18	65	9	30	17	65	25		40	65		
24			UJAL	40	15	55	14	33	18	55	110		1	55		
14			QUINTANA ROO	2,600	1,843	4,443	1,278	2,648	816	4,443	4,084	170	1	4,443		



**DIRECCIÓN DE PROCESOS
SEGUIMIENTO TEMÁTICO INSTITUCIONAL 2023
DOCUMENTOS PERSONALES DE IDENTIFICACION POR RENOVACIÓN EMITIDOS
MES REPORTADO: JUNIO**

F	D	M	Departamento / municipio	Población beneficiada												
				Sexo			Tercera Edad			Pueblo						
				Mujeres	Hombres	Total	Juventud 18 a 30 años	Adultos 31 a 60 años	61 años en adelante	Total	Maya	K'iche'	Guaymá	Mestizo/Ladinos	No indican	Total
1			CANALÁ	40	23	63	22	31	9	60	22			41		63
2			CHAJUL	58	80	138	55	82	31	175	153			28		174
3			CHIAMÁN	65	63	128	22	76	38	128	67			41		128
4			CHICHÉ	71	72	143	44	72	27	143	111			32		143
5			CHICHICASTÁN	812	316	1128	315	380	122	817	846			31		877
6			CHINCHIC	68	28	96	9	58	29	96	78			32		96
7			CLIMÁN	108	38	146	42	34	38	168	156			38		168
8			COJÁN	380	385	765	110	404	122	644	511			131		644
9			COUMBI	151	92	243	17	127	88	282	211			71		282
10			NEBÁ	177	138	315	18	183	87	305	283			22		305
11			POCHULUM	65	42	107	28	36	21	107	32			38		107
12			PUTZÚC	128	18	146	32	118	25	183	182			1		183
13			SACAPULÁN	122	85	207	37	113	47	207	188			19		207
14			SAN ANTONIO SACARÁN	89	48	137	24	85	31	138	118			17	1	138
15			SAN ANTONIO UTEMANZIÓ	49	27	76	20	43	9	76	58			18		76
16			SAN BARTOLOMÉ JOCOTENANCO	25	21	46	8	32	9	46	42			4		46
17			SAN JUAN COJTEL	50	48	98	28	48	28	98	98			1		98
18			SAN PEDRO JOCOTULÁN	30	45	75	12	72	21	125	122			3	2	125
19			SANTA CRUZ DEL QUICHE	134	111	245	81	182	183	393	398			48		441
20			USUPÁN	181	149	330	88	272	88	551	185			18		330
21			ZACULÁN	180	115	295	79	172	44	295	234			18	1	295
22			NETAJAYAL	987	985	1,972	279	889	288	1,967	1,967			1,513		1,967
23			CHAMELCO	180	17	197	23	206	33	187	7			180		187
24			EL AVANAL	79	87	166	28	88	32	186	88			110		166
25			NUÉVO SAN CARLOS	110	61	171	37	202	32	171				172		171
26			NETAJAYAL	188	188	376	81	812	122	304	2			300		304
27			SAN ANDRÉS VILLA SICA	89	77	166	31	113	33	176	8			177		176
28			SAN FELIX	58	85	143	38	85	28	85	85			39		85
29			SAN MARTÍN ZAPOTILÁN	49	21	70	13	48	10	71				71		71
30			SAN SEBASTIÁN	118	89	207	27	125	38	181	1			184		181
31			SANTA CRUZ NEJUMÁN	33	20	53	25	32	9	53				53		53
32			SACATEPEQUEZ	1,748	908	2,656	438	1,787	489	2,664	782			1,847	15	2,664
33			ALUTIYANJO	138	189	327	57	155	31	341	3			241	8	341
34			ANTOJA GUATEMALA	808	188	996	67	808	89	967	18			498	8	967
35			CHENÓ VIDA	201	47	248	25	36	19	186				188		186
36			JOCOTENANCO	208	81	289	34	180	37	251	1			258		251
37			MADERNALIA, MUNICIPIO	84	28	112	12	70	12	84	2			85	1	84
38			PASTORES	84	28	112	22	88	12	82	5			78	1	82
39			SAN ANTONIO AGUAS CALIENTES	88	83	171	22	87	22	111	180			48	1	171
40			SAN BARTOLOMÉ MARIAS ALTAS	43	23	66	12	88	8	88	4			82		88
41			SAN LUIS SACATEPEQUEZ	172	81	253	22	181	42	251	2			252		251
42			SAN MIGUEL ENTELA	88	81	169	14	77	15	118				114	2	118
43			SANTA CATARINA BARAHONA	51	36	87	18	57	8	81	56			25	1	81
44			SANTA LUCÍA MIPACATÁN	111	87	198	21	122	15	188	3			185		188
45			SANTA MARÍA DE JESÚS	82	83	165	10	100	15	165	118			27		165
46			SANTIAGO SACATEPEQUEZ	304	17	321	18	181	19	303	243			39		303
47			SANTO DOMINGO NEJUMÁN	84	85	169	20	33	18	118	118			8	21	118
48			SUMARANJO	142	88	230	43	186	45	232	210			36	6	232
49			SAN MARCOS	1,801	1,312	3,113	1,126	1,686	4,011	3,813	770			3,080	1	3,813
50			AYUTLA	113	87	200	18	188	11	208				200		200
51			CATÁN	204	158	362	18	188	44	352	2			351		352
52			CIBITÁN	74	81	155	42	88	15	125	112			7		125
53			CONCEPCIÓN TUTUMÁN	121	84	205	40	125	44	208	188			21		208
54			EL CAYAL	38	18	56	23	81	12	52				81		52
55			EL ROSAL	108	81	189	38	108	38	183	8			184		187
56			EL TUMBADOR	149	88	237	18	174	17	215				212		215
57			EL QUÉZELAS CALDÓN	88	38	126	28	52	15	92	3			88		92
58			INDIOLÁN	88	18	106	17	88	15	92	88			11		92
59			LA BLANCA	117	75	192	22	143	25	188				188		188
60			LA ESPERANZA	78	88	166	18	88	21	135				121		135
61			RIALACÁN	167	247	414	105	330	118	414	8			408		414
62			NUÉVO PROGRESO	88	88	176	18	108	11	188				158		176
63			OCOS	38	28	66	17	38	8	58				58		58
64			PALMATA	211	188	399	125	248	34	402	1			427	2	402
65			PROGRESO	18	15	33	3	18	4	27	28			17		27
66			SAN ANTONIO SACATEPEQUEZ	55	21	76	14	38	11	76				76		76
67			SAN CRISTÓBAL CUCHI	11	15	26	28	38	40	87				87		87
68			SAN JOSÉ OJETENÁN	28	47	75	13	73	21	121				121		121
69			SAN LOMÓN	45	28	73	8	42	11	69	38			10		69
70			SAN MARCOS	251	182	433	85	243	184	413	11			402		413
71			SAN MIGUEL UTEMANZIÓ	82	18	100	15	95	15	105	118			8	1	105
72			SAN PABLO	152	81	233	27	114	31	242	8			235		242
73			SAN PEDRO SACATEPEQUEZ	81	181	262	91	118	88	475				475		475

DIRECCIÓN DE PROCESOS
SEGUIMIENTO TEMÁTICO INSTITUCIONAL 2023
DOCUMENTOS PERSONALES DE IDENTIFICACIÓN POR RENOVACIÓN EMITIDOS
MES REPORTADO: JUNIO

Población beneficiada

P	C	M	Departamento / municipio	Sexo			Edad			Total	Puesto					Total
				Mujeres	Hombres	Total	Juvenil 18 a 30 años	Adultos 31 a 60 años	Tercero 61 años en adelante		Mayo	Xinco	Galluno	Medios / Leñas	No indican	
25			SAN RAFAEL DEL SUR	110	75	185	26	102	57	185				155		185
26			SIBUN	12	27	39	12	25	2	39				19		39
27			SPACAPA	29	24	53	14	24	9	53				17		53
28			TACANA	258	167	425	72	223	91	425				344		425
29			TALAMBICO	44	43	87	21	48	21	87				7		87
30			TIGUYLA	118	78	196	24	117	23	196				189		196
18			SANTA ROSA	1,181	818	2,000	297	1,039	664	2,000	21	58	2	1,828	18	2,000
1			SARBERENA	212	130	342	60	212	70	342				318		342
2			CASILAY	21	21	42	12	24	14	42				31		42
3			CHICUMILLA	117	88	205	32	113	64	205				202		205
4			CULAFU	112	47	159	24	98	41	159				144		159
5			GUANCAFEBE	81	48	129	12	75	21	129				109		129
6			MUYA SANTA ROSA	72	41	113	19	66	28	113				87		113
7			ORATORIO	83	41	124	13	61	35	124				102		124
8			PUEBLO NUEVO VIEJO	87	41	128	19	65	35	128				108		128
9			SAN AMAN TEJUCO	12	14	27	9	14	5	27				18		27
10			SAN RAFAEL LAS FUENTES	24	24	48	11	28	5	48				37		48
11			SANTA URU NARANJO	32	37	69	11	36	22	69				59		69
12			SANTA MARIA DEL TÁN	37	24	61	18	24	19	61				48		61
13			SANTA ROSA DE UBA	41	23	72	11	47	19	72				68		72
14			TALICO	25	32	57	22	40	34	57				31		57
18			MOQUELA	1,471	1,089	2,560	488	1,336	664	2,560	1,406			1,166	1	2,560
1			CONCEPCION	22	12	34	12	18	4	34				34		34
2			IBAGUA	184	179	363	64	215	61	363				341		363
3			PANAJACHE	84	47	131	24	87	24	131				111		131
4			SAN ANDRÉS SIEMETABU	17	24	41	14	26	12	41				14		41
5			SAN ANTONIO PALCO	18	20	38	11	26	1	38				38		38
6			SAN ESTE CHICLAY	16	14	30	5	24	6	30				24		30
7			SAN JUAN LA LAGUNA	9	12	22	4	17	1	22				12		22
8			SAN LUCAS TUMÁN	102	86	188	48	111	62	188				174		188
9			SAN MARCOS LA LAGUNA	13	22	35	7	22	6	35				35		35
10			SAN PABLO LA LAGUNA	44	37	81	17	70	14	81				71		81
11			SAN PEDRO LA LAGUNA	11	18	29	18	46	4	29				21		29
12			SANTA CATARINA ESTABLAN	129	102	231	44	130	16	231				211		231
13			SANTA CATARINA PALCO	12	7	19	7	10	3	19				19		19
14			SANTA CLARA LA LAGUNA	18	23	41	27	29	7	41				41		41
15			SANTA CRUZ LA LAGUNA	7	7	14	5	7	2	14				14		14
16			SANTA LUCIA LITAYÁN	81	47	128	21	76	60	128				128		128
17			SANTA MARIA VISTADÓN	16	15	31	5	26	7	31				31		31
18			SANTO AGUSTÍN	371	211	582	79	396	214	582				511		582
19			SOLLA	247	129	376	36	229	77	376				324		376
20			MADREDEUSÉ	2,081	1,715	3,796	584	2,152	1,060	3,796	1,180			1,610	14	3,796
1			CHICAZAC	284	137	421	49	284	68	421				341		421
2			CHIVETANANGO	188	91	279	28	111	12	279				241		279
3			MAJUNTANANGO	213	102	315	30	281	44	315				278		315
4			PATATE	127	78	205	14	143	21	205				171		205
5			PUEBLO NUEVO	44	16	60	14	30	8	60				51		60
6			SO BRAY	82	34	116	22	68	26	116				116		116
7			SABAYAC	128	88	216	39	184	46	216				187		216
8			SAN ANTONIO SUCREDEUSÉ	114	75	189	18	117	34	189				158		189
9			SAN BERNABO	64	24	88	12	56	14	88				81		88
10			SAN FRANCISCO SAPITILLAN	117	80	197	40	140	17	197				157		197
11			SAN JABRE	19	17	36	8	26	12	36				36		36
12			SAN JESÚ EL SOLO	52	19	71	14	44	7	71				64		71
13			SAN JESÚ LA NEGRERA	181	84	265	25	198	18	265				237		265
14			SAN JUAN BALTISTA	34	18	52	11	36	6	52				44		52
15			SAN LORIANZO	29	12	41	7	20	5	41				35		41
16			SAN MIGUEL PASAY	53	22	75	18	31	5	75				66		75
17			SAN PABLO JOCOPUL	113	105	218	45	127	46	218				153		218
18			SANTA BARBARA	86	42	128	16	81	10	128				118		128
19			SANTO DOMINGO ILICHOPEGAL	72	43	115	27	58	29	115				111		115
20			SANTO TOMÁS LA UNIÓN	154	112	266	28	182	48	266				236		266
21			SUNBITO	88	49	137	15	80	8	137				121		137
21			OTONICAPAN	1,287	729	2,016	465	1,225	312	2,016	1,344			660		2,016
1			MAGNOSTANANGO	274	142	416	78	234	68	416				336		416
2			SAN ANDRÉS XELU	81	42	123	28	84	12	123				114		123
3			SAN BARTOLOME CALBANTES	48	33	81	24	66	11	81				71		81
4			SAN CRISTÓBAL OTONICAPAN	184	82	266	47	97	21	266				241		266
5			SAN FRANCISCO EL ALTO	251	134	385	51	288	63	385				321		385
6			SANTA LUCIA LA REFORMA	46	31	77	14	44	9	77				67		77
7			SANTA MARIA CHICUMILLA	180	104	284	37	205	31	284				253		284
8			TOTONICAPÁN	278	180	458	104	218	64	458				354		458
21			ZACAPA	851	642	1,493	341	1,014	148	1,493	1			1,144	6	1,493
1			CABANAS	12	24	36	3	14	9	36				27		36
2			ESTANQUELA	44	21	65	9	37	18	65				59		65
3			QUILAN	108	59	167	32	98	21	167				141		167
4			WUPÍ	9	3	12	4	11	2	12				12		12
5			LA UNIÓN	60	46	106	17	54	14	106				96		106
6			NO HONDO	274	245	519	118	344	56	519				427		519
7			SAN DIEGO	8	11	19	5	11	3	19				19		19
8			SAN JORGE	51	30	81	11	38	20	81				71		81
9			TECALUTÁN	233	175	408	81	272	65	408				323		408
10			URUBATÁN	7	2	9	2	5	2	9				9		9
11			ZACAPA	186	42	228	27	119	31	228				178		228
T			PUNTA	1	1	2	1	1	1	2				1		2
1			ROMA	1	1	2	1	1	1	2				1		2
1			ROMA	1	1	2	1	1	1	2				1		2



 Victor Manuel González Pérez
 Dirección de Procesos
 Dirección de Procesos

DIRECCIÓN DE PROCESOS
 SEGUIMIENTO TEMÁTICO INSTITUCIONAL 2023
 DOCUMENTOS PERSONALES DE IDENTIFICACIÓN POR REPOSICIÓN VIA ELECTRONICA, EMITIDOS
 MES REPORTADO: JUNIO

Población beneficiada

P	D	M	País / Departamento / municipio	Sexo			Edad				Pueblo					
				Mujeres	Hombres	Total	Juventud	Adultos	Tercera Edad	Total	Maya	Xinca	Garfuna	Mestizos/Ladinos	Otro	Total
							18 - 30 años	31 a 60 años	61 años en adelante							
1	1	1	Total general	928	1,611	2,539	1,499	1,002	38	2,539	221	2	1	1,770	545	2,539
1			GUATEMALA	928	1,611	2,539	1,499	1,002	38	2,539	221	2	1	1,770	545	2,539
	1		GUATEMALA	928	1,611	2,539	1,499	1,002	38	2,539	221	2	1	1,770	545	2,539
		1	GUATEMALA	928	1,611	2,539	1,499	1,002	38	2,539	221	2	1	1,770	545	2,539


 Ing. Víctor Manuel González Pérez
 Dirección de Procesos
 Dirección de Procesos
 Sede del RENAP Guatemala, Guatemala

DIRECCIÓN DE PROCESOS
INFORME DE SEGUIMIENTO TEMÁTICO INSTITUCIONAL 2023
MES REPORTADO: JUNIO

Producto: Documentos Personales de Identificación (DPI) emitidos.

No.	Meta	Población beneficiada																
		Meta			Sexo			Edad			Pueblos							
		Unidad de medida	Meta inicial	Meta vigente	Meta ejecutada	Mujeres	Hombres	Total	Juventud 18 - 30 años	Adultos 31 - 40 años	Tercera Edad 41 años en adelante	Total	Maya	Xinca	Guatemala	Mayas/Quiché	Otros	Total
4.1	Documentos Personales de Identificación (DPI) emitidos	Documento	2,643,864	2,643,864	186,630	98,808	87,822	186,630	72,268	70,644	22,779	186,630	86,818	699	100	122,428	4,793	186,630
4.1.1	Renovar Documento Personal de Identificación, emitido	Documento			31,064	15,370	15,694	31,064	17,645	2,741	678	31,064	13,247	144	31	17,500	1,042	31,064
4.1.2	Reposición del Documento Personal de Identificación, emitido.	Documento			56,961	22,279	34,682	56,961	24,037	25,974	4,950	56,961	14,411	981	38	39,504	2,828	56,961
4.1.3	Renovación del Documento Personal de Identificación, emitido.	Documento			74,066	40,811	34,255	74,066	18,024	40,920	17,113	74,066	21,534	273	20	41,681	2,578	74,066
4.1.4	Reposición electrónica del Documento Personal de Identificación, emitido.	Documento			2,539	928	1,611	2,539	1,499	1,302	38	2,539	221	2	1	1,770	343	2,539
Objetivos	OPTIMIZACIÓN DE LA EMISIÓN DEL DOCUMENTO PERSONAL DE IDENTIFICACIÓN -DPI-																	
Resultado alcanzado	1	En el mes de junio se ejecutó el 7,06% con relación a la meta de 2,643,864 Documentos Personales de Identificación emitidos para el período 2023.																
	2																	
Obstáculos encontrados	1																	
	2																	
Observaciones																		


RENAP
 Ing. Victor Manuel Gonzalez
 Director de Procesos
 Dirección de Procesos
 Sede del RENAP, Guatemala, Guatemala

Guatemala, 2 de agosto de 2023

Licenciada

Mónica Renéé Recinos Casanova
Director de Gestión y Control Interno en Funciones
Registro Nacional de las Personas
Presente

Estimada Licenciada Recinos:

En atención al MEMORÁNDUM DGCI-SPFI-DPP-001-2023, en referencia al Acuerdo de Directorio número 71-2022, que aprueba el Plan Operativo Anual para ejercicio fiscal 2023, el cual contiene las metas físicas institucionales a ejecutarse en el presente año, por lo que se traslada Calendarización para el registro en SIGES de Informes de metas físicas institucionales, así como entrega de la ejecución mensual a la Dirección de Gestión y Control Interno, a continuación me permito trasladar informe correspondiente al mes de julio del año 2023, de lo siguiente:

- Comprobante número nueve (9) de ejecución de Metas de Productos y Subproductos Identificación de la Población guatemalteca;
- Informe de seguimiento Temático Institucional julio 2023 y
- Seguimiento Temático Institucional julio 2023

Sin otro particular me suscribo de usted.

Atentamente,



RENAP
Licda. Ilana Izabel Véliz Marroquín
Gestor Administrativo
Dirección de Procesos
Sede del RENAP, Guatemala, Guatemala

VMGP/v
Adjunto cuadros correspondientes del mes de julio del año 2023
C.C. Archivo



Vo.Bo. **RENAP**
Ing. Víctor Manuel González Pérez
Director de Procesos
Dirección de Procesos
Sede del RENAP, Guatemala, Guatemala

Página 1 de 2

Clasificación DPI por Fecha de Aprobación

El estatus que se toma como fecha de aprobación es el "A4- DPI APROBADO"

RESUMEN POR TRAMITE

CLASIFICACION	CANTIDAD
PRIMERA VEZ	27,766
RENOVACION	50,413
REPOSICION	38,947
REPOSICION APP	1,561
TOTAL	118,687

RESUMEN POR FECHA

FECHA	CANTIDAD
04/07/2023	1,680
05/07/2023	5,246
06/07/2023	7,333
07/07/2023	5,283
10/07/2023	5,332
11/07/2023	5,696
12/07/2023	7,864
13/07/2023	6,308
14/07/2023	5,072
18/07/2023	5,647
19/07/2023	6,349
20/07/2023	8,901
21/07/2023	7,922
24/07/2023	5,918
25/07/2023	6,129
26/07/2023	7,548
27/07/2023	5,740
28/07/2023	5,285
31/07/2023	9,434
TOTAL	118,687

VMGF/v

Adjunto cuadros correspondientes del mes de julio del año 2023
C.C. Archivo

Página 2 de 2

CÓDIGO	DENOMINACIÓN ENTIDAD - UNIDAD EJECUTORA - CENTRO DE COSTO		Fecha de Imputación		
11140066-0-17902	Identificación de la Población guatemalteca		01	08	2023
			Día	Mes	Año
Clase de registro	EJE	Original No.	0	Cuatrimestre	2
Clase modificación	<input type="checkbox"/> NOR <input checked="" type="checkbox"/> X <input type="checkbox"/> RTO <input type="checkbox"/>	Comprobante No.	9	Mes	Julio

PG-SPG-PY-ACT-OB	R-P-SP Subprod.	Descripción de Producto y Subproducto	Cantidad / Valor	Unidad de Medida
12-0-0-1-0	002-001	Documentos Personales de Identificación (DPI), emitidos	118,687.00	Documento
12-0-0-1-0	002-001-0001	Documentos Personales de Identificación (DPI), emitidos	118,687.00	Documento

Observaciones: EJECUCION DE META FISICA, CORRESPONDIENTE AL MES DE JULIO 2023 SEGÚN OFICIO DP-1181-2023

Dispongase la emisión y el registro de esta operación:

APROBADO



Msc. Glenda Patricia Chamalé Gómez
 Supervisor de Centro de Costos
 Dirección de Procesos
 Sede del RENAP Guatemala, Guatemala
 FIRMA O SELLO



Ing. Víctor Manuel González Pérez
 Director de Procesos
 Dirección de Procesos
 Sede del RENAP Guatemala, Guatemala
 FIRMA O SELLO

**DIRECCIÓN DE PROCESOS
SEGUIMIENTO TEMÁTICO INSTITUCIONAL 2023
PRIMER DOCUMENTO PERIÓDICO DE IDENTIFICACIÓN ÉTNICO
MES REPORTADO: JULIO**

C	D	M	Departamento / municipio	Sexo				Etnia beneficiada				Puesto					
				Hombres	Mujeres	Total	Total	Mujer	Hombre	Gaditano	Mestizo / Lechero	No indígena	Total				
														18 a 20 años	21 a 40 años	41 años en adelante	
11			ATLANTA	208	117	325	489	93	11	11	391	3	26	175	40	551	
		1	AGUA BUENA	4	16	20	20	0	0	0	20	0	0	0	0	0	20
		2	AGUAZAR	24	19	43	43	0	0	0	43	0	0	0	0	0	43
		3	ATILACATEPEK	22	22	44	44	0	0	0	44	0	0	0	0	0	44
		4	COMAPA	14	11	25	25	0	0	0	25	0	0	0	0	0	25
		5	CONQUISTADOR	11	17	28	28	0	0	0	28	0	0	0	0	0	28
		6	EL ESCALON	1	1	2	2	0	0	0	2	0	0	0	0	0	2
		7	EL PROGRESO	21	21	42	42	0	0	0	42	0	0	0	0	0	42
		8	GUAYMAS	21	18	39	39	0	0	0	39	0	0	0	0	0	39
		9	JOZE	1	0	1	1	0	0	0	1	0	0	0	0	0	1
		10	LOMAS	102	44	146	146	0	0	0	146	0	0	0	0	0	146
		11	MAYÁN	44	11	55	55	0	0	0	55	0	0	0	0	0	55
		12	PARAY	11	11	22	22	0	0	0	22	0	0	0	0	0	22
		13	QUEVEDO	23	23	46	46	0	0	0	46	0	0	0	0	0	46
		14	SAN JOSÉ SACATEPEK	0	0	0	0	0	0	0	0	0	0	0	0	0	0
		15	SANTA CATALINA MATA	10	11	21	21	0	0	0	21	0	0	0	0	0	21
		16	SANTA TERESA	40	0	40	40	0	0	0	40	0	0	0	0	0	40
		17	TEPEYALÁN	0	0	0	0	0	0	0	0	0	0	0	0	0	0
12			PETEN	112	114	226	312	40	11	11	344	140	0	170	40	564	
		1	BOHOL	10	10	20	20	0	0	0	20	0	0	0	0	0	20
		2	EL CAYAL	11	7	18	18	0	0	0	18	0	0	0	0	0	18
		3	CHUMEL	41	40	81	81	0	0	0	81	0	0	0	0	0	81
		4	LA LIBERTAD	70	48	118	118	0	0	0	118	0	0	0	0	0	118
		5	LOS CRUCES	11	11	22	22	0	0	0	22	0	0	0	0	0	22
		6	MOLINERÍA DE BENTON	11	11	22	22	0	0	0	22	0	0	0	0	0	22
		7	NOPTUN	40	30	70	70	0	0	0	70	0	0	0	0	0	70
		8	SAN JERÓNIMO	11	11	22	22	0	0	0	22	0	0	0	0	0	22
		9	SAN RAFAEL	20	11	31	31	0	0	0	31	0	0	0	0	0	31
		10	SAN VICENTE	1	1	2	2	0	0	0	2	0	0	0	0	0	2
		11	SAN VICENTE	1	1	2	2	0	0	0	2	0	0	0	0	0	2
		12	SAN JOSÉ	1	1	2	2	0	0	0	2	0	0	0	0	0	2
		13	SAN JUAN	44	11	55	55	0	0	0	55	0	0	0	0	0	55
		14	SANTA ANA	0	0	0	0	0	0	0	0	0	0	0	0	0	0
		15	SANTA FE	11	11	22	22	0	0	0	22	0	0	0	0	0	22
13			QUINTANA ROO	144	444	1,112	1,744	99	11	11	1,411	110	0	440	40	1,411	
		1	AMPÚJES	1	1	2	2	0	0	0	2	0	0	0	0	0	2
		2	CHUMEL	11	11	22	22	0	0	0	22	0	0	0	0	0	22
		3	COHUMEL	0	0	0	0	0	0	0	0	0	0	0	0	0	0
		4	COHUMEL	11	11	22	22	0	0	0	22	0	0	0	0	0	22
		5	COHUMEL	111	99	210	210	0	0	0	210	0	0	0	0	0	210
		6	COHUMEL	11	11	22	22	0	0	0	22	0	0	0	0	0	22
		7	COHUMEL	11	11	22	22	0	0	0	22	0	0	0	0	0	22
		8	EL VALLE	11	11	22	22	0	0	0	22	0	0	0	0	0	22
		9	COHUMEL	11	11	22	22	0	0	0	22	0	0	0	0	0	22
		10	COHUMEL	11	11	22	22	0	0	0	22	0	0	0	0	0	22
		11	COHUMEL	11	11	22	22	0	0	0	22	0	0	0	0	0	22
		12	COHUMEL	11	11	22	22	0	0	0	22	0	0	0	0	0	22
		13	COHUMEL	11	11	22	22	0	0	0	22	0	0	0	0	0	22
		14	COHUMEL	11	11	22	22	0	0	0	22	0	0	0	0	0	22
		15	COHUMEL	11	11	22	22	0	0	0	22	0	0	0	0	0	22
		16	COHUMEL	11	11	22	22	0	0	0	22	0	0	0	0	0	22
		17	COHUMEL	11	11	22	22	0	0	0	22	0	0	0	0	0	22
		18	COHUMEL	11	11	22	22	0	0	0	22	0	0	0	0	0	22
		19	COHUMEL	11	11	22	22	0	0	0	22	0	0	0	0	0	22
		20	COHUMEL	11	11	22	22	0	0	0	22	0	0	0	0	0	22
		21	COHUMEL	11	11	22	22	0	0	0	22	0	0	0	0	0	22
		22	COHUMEL	11	11	22	22	0	0	0	22	0	0	0	0	0	22
		23	COHUMEL	11	11	22	22	0	0	0	22	0	0	0	0	0	22
		24	COHUMEL	11	11	22	22	0	0	0	22	0	0	0	0	0	22
		25	COHUMEL	11	11	22	22	0	0	0	22	0	0	0	0	0	22
		26	COHUMEL	11	11	22	22	0	0	0	22	0	0	0	0	0	22
		27	COHUMEL	11	11	22	22	0	0	0	22	0	0	0	0	0	22
		28	COHUMEL	11	11	22	22	0	0	0	22	0	0	0	0	0	22
		29	COHUMEL	11	11	22	22	0	0	0	22	0	0	0	0	0	22
		30	COHUMEL	11	11	22	22	0	0	0	22	0	0	0	0	0	22
		31	COHUMEL	11	11	22	22	0	0	0	22	0	0	0	0	0	22
		32	COHUMEL	11	11	22	22	0	0	0	22	0	0	0	0	0	22
		33	COHUMEL	11	11	22	22	0	0	0	22	0	0	0	0	0	22
		34	COHUMEL	11	11	22	22	0	0	0	22	0	0	0	0	0	22
		35	COHUMEL	11	11	22	22	0	0	0	22	0	0	0	0	0	22
		36	COHUMEL	11	11	22	22	0	0	0	22	0	0	0	0	0	22
		37	COHUMEL	11	11	22	22	0	0	0	22	0	0	0	0	0	22
		38	COHUMEL	11	11	22	22	0	0	0	22	0	0	0	0	0	22
		39	COHUMEL	11	11	22	22	0	0	0	22	0	0	0	0	0	22
		40	COHUMEL	11	11	22	22	0	0	0	22	0	0	0	0	0	22
		41	COHUMEL	11	11	22	22	0	0	0	22	0	0	0	0	0	22
		42	COHUMEL	11	11	22	22	0	0	0	22	0	0	0	0	0	22
		43	COHUMEL	11	11	22	22	0	0	0	22	0	0	0	0	0	22
		44	COHUMEL	11	11	22	22	0	0	0	22	0	0	0	0	0	22
		45	COHUMEL	11	11	22	22	0	0	0	22	0	0	0	0	0	22
		46	COHUMEL	11	11	22	22	0	0	0	22	0	0	0	0	0	22
		47	COHUMEL	11	11	22	22	0	0	0	22	0	0	0	0	0	22
		48	COHUMEL	11	11	22	22	0	0	0	22	0	0	0	0	0	22
		49	COHUMEL	11	11	22	22	0	0	0	22	0	0	0	0	0	22
		50	COHUMEL	11	11	22	22	0	0	0	22	0	0	0	0	0	22
		51	COHUMEL	11	11	22	22	0	0	0	22	0	0	0	0	0	22
	</																

DIRECCIÓN DE PROCESOS
SEGUIMIENTO TEMÁTICO INSTITUCIONAL 2023
PRIMER DOCUMENTO PERSONAL DE IDENTIFICACIÓN EMITIDO
MES REPORTEADO: JULIO

N	D	M	Departamento / Municipio	Población Beneficiaria										
				SEXO			ESTADO CIVIL				TIPO DE			
				Mujeres	Hombres	Total	Invertido 18 a 30 años	Adulter 31 a 45 años	tercero Sub-45 años en adelante	Total	Mayor	Menor	Total	
01			GUATEMALA	227	211	438	173	26	1	454	347		11	468
			AMACOTANHOS	71	31	102	106	0		106	102			102
			SAN ANTONIO NO. 01	11	11	22	11			11	11			11
			SAN ANTONIO NO. 02	17	18	35	19	0	1	20	20			20
			SAN ANTONIO TOYUCALAPAN	30	14	44	38	0	1	39	38		1	39
			SAN CRISTÓBAL	44	31	75	31	0	1	32	32			32
			SANTA LUCÍA LA REFORMA	14	14	28	15			15	14			14
			SANTA MARÍA CUCUMEREN	10	40	50	10	0		10	40			50
			TUXTUTUPÁN	18	18	36	18	0		18	18		11	29
02			ZACAPA	117	116	233	119	0	11	130	117		13	130
			CHALGA	10	0	10	10	0		10	10			10
			CHANCAL	10	10	20	10		1	11	10			10
			SUMAR	10	10	20	10	1	1	12	10			10
			BUZ	11	7	18	18			18	18			18
			LA JARCA	11	18	29	18	1		19	18			18
			EL BOBO	10	12	22	10	11	1	14	14			14
			SAN JACOB	10	10	20	10		1	11	10			10
			SAN JUAN	10	4	14	14			14	14			14
			TUXTUTUPÁN	11	18	29	11	1	1	13	11			11
			GUAYABAN	0	0	0	0			0	0			0
			CHICAGO	17	11	28	17		1	18	17			17
03			TEMA	1	1	2	1			1	1			1
04			MIAM	1	1	2	1			1	1			1
05			MIAM	1	1	2	1			1	1			1



RENAP
 Ing. Victor Manuel González Pérez
 Director de Procesos
 Dirección de Procesos
 Sede del RENAP Guatemala, Guatemala

**DIRECCIÓN DE PROCESOS
SEGUIMIENTO TEMÁTICO INSTITUCIONAL 2023
DOCUMENTOS PERSONALES DE IDENTIFICACION POR REPOSICIÓN EMITIDOS
MES REPORTADO: JULIO**

P	C	M	Departamento / municipio	Población beneficiada												
				Sexo			Edad			Pueblo						
				Mujeres	Hombres	Total	Juventud 18 o 30 años	Adultos 31 o 40 años	Tercera Edad 41 años en adelante	Total	Maya	K'iche'	Guaymá	Mestizo (Judinos)	No indican	Total
1	1	1	Total general	14,632	24,234	38,867	22,730	14,788	8,638	28,867	9,870	154	26	21,262	1,472	38,867
2	1	1	ESTADOS UNIDOS DE AMÉRICA	20	28	48	11	13	0	24	27	154	26	21,262	1,472	38,867
	1	1	CALIFORNIA		8	8		2	3	3						8
	1	1	LOS ANGELES		2	2		2	0	2						2
	1	1	SAN BERNARDINO		3	3		1	1	2						3
	1	1	CAROLINA DEL NORTE	7	14	21	11	8	1	21	12					21
	1	1	RALPH	7	14	21	11	8	1	21	12					21
	1	1	FLORIDA		3	3		1	1	2						3
	1	1	PALM BEACH		3	3		1	1	2						3
	1	1	NEW YORK		2	2		1	1	2						2
	1	1	ASTORIA		2	2		1	1	2						2
	1	1	TEXAS	8	8	16	7	4		11	8					16
	1	1	HOUSTON	3	8	11	7	4		11	8					11
2	1	1	GUATEMALA	14,612	24,206	38,818	22,719	14,774	8,618	28,817	9,850	214	26	21,246	1,472	38,818
	1	1	ALTA VERAPAZ	793	1,451	2,244	1,257	839	344	1,320	1,993	1	1	689	34	2,218
	1	1	CANAHU	22	47	69	47	22	8	79	76					76
	1	1	CHAMAL	17	33	50	33	16	2	50	41				1	50
	1	1	CHETZ	84	164	248	118	91	11	228	208					218
	1	1	COBAN	144	267	411	255	161	25	481	383			121	7	491
	1	1	FINCA BARTOLOME DE LAS CASAS	85	158	243	129	88	4	211	145					171
	1	1	LANQUIN	27	47	74	48	23	8	74	70				8	74
	1	1	PANZOS	44	102	146	91	46	8	146	142	1				144
	1	1	RAKUXA	41	67	108	67	29	2	98	64					78
	1	1	SAN CRISTÓBAL VERAPAZ	58	75	133	68	31	11	111	107				1	111
	1	1	SAN JUAN CHAMELCO	88	99	187	76	69	8	184	188					184
	1	1	SAN PEDRO GARCA	103	187	290	168	130	22	300	281					300
	1	1	SANTA CATALINA LA TINTA	29	70	99	54	32	12	98	93					98
	1	1	SANTA CRUZ VERAPAZ	35	48	83	34	29	18	71	61					71
	1	1	SINAHU	21	51	72	38	20	8	64	63					64
	1	1	TACTE	42	81	123	54	41	8	103	78					103
	1	1	TANABO	12	15	27	15	9	2	27	27					27
	1	1	TUCURÚ	23	48	71	39	24	8	61	57					61
	1	1	BAJA VERAPAZ	145	264	409	230	170	18	408	380	1		5	30	408
	1	1	CORUJAL	13	18	31	16	11	3	32	24					32
	1	1	EL CENAL	1	1	2	1	1	0	2	1					2
	1	1	GRAMADO	2	12	14	8	4	2	14				11	1	14
	1	1	PURUHÚ	38	68	106	61	27	7	67	68					67
	1	1	PARANÁ	30	54	84	43	33	8	84	68					68
	1	1	SALINAS	51	95	146	72	61	11	144	120				1	144
	1	1	SAN BENITO	20	24	44	21	16	3	40	3					40
	1	1	SAN MIGUEL CHICAL	3	11	14	7	6	3	16	10					16
	1	1	DEPARTAMENTO	345	606	951	516	346	79	1,311	104			218	420	1,311
	1	1	ACATEQUAN	33	23	56	22	9	3	34	30					34
	1	1	CHIMEL YERANGO	180	226	406	208	134	19	348	26					348
	1	1	COMALAPA	62	31	93	44	25	4	73	70					73
	1	1	EL TARR	36	34	70	40	31	11	91	28					91
	1	1	FARRAMOS	31	45	76	48	24	2	76	70					76
	1	1	FATYCIA	18	18	36	18	17	1	37	37					37
	1	1	FATJUR	15	8	23	13	7	3	23	29					23
	1	1	POCUNA	7	12	19	11	6	1	18	2					18
	1	1	SAN ANDRÉS ITZAPA	20	33	53	30	21	3	54	39					54
	1	1	SAN JOSÉ POCHU	20	28	48	22	19	1	48	40				1	48
	1	1	SAN MARTÍN HUATEPEQUE	54	75	129	77	46	3	126	10					126
	1	1	SANTA ROSA	4	1	5	3	2	0	5	5					5
	1	1	SANTA CRUZ BALANQU	9	10	19	14	10	1	24	21					24
	1	1	TECUN GUATEMALA	81	138	219	107	76	11	187	177					187
	1	1	TEPOCACA	24	66	90	52	34	4	90	56					90
	1	1	ZARCOZA	31	44	75	44	27	5	76	20					76
	1	1	CHIGUIMULA	123	183	306	165	115	66	306	6					306
	1	1	CANOCAN	24	37	61	34	18	9	61	1					61
	1	1	CHIGUIMULA	74	148	222	109	91	19	219	2					219
	1	1	CONCEPCION LAS MANAS	13	11	24	8	19	1	28						28
	1	1	WILA	8	14	22	11	11	2	22	1					22
	1	1	HOCTAN	24	23	47	13	22	8	49	1					49
	1	1	OLIPA	39	28	67	38	18	7	64						64
	1	1	QUITAL TEPEQUE	16	29	45	26	19	5	44						44
	1	1	SAN MARTIN	18	17	35	17	12	8	42						42
	1	1	SAN JOSÉ LA ARADA	12	18	30	13	14	1	28						28
	1	1	SAN JUAN OBISPO	20	17	37	17	17	7	41						41
	1	1	EL PROGRESO	138	157	295	147	147	27	295	25					295
	1	1	EL ALCAR	8	20	28	10	11	7	28	1					28
	1	1	GUASTATUYA	33	55	88	38	34	14	86	5					86
	1	1	MORAGÁN	8	17	25	10	8	4	22	1					22
	1	1	SAN AGUSTÍN ACASAGASTLÁN	20	34	54	28	26	2	54	1					54
	1	1	SAN ANTONIO LA PAZ	8	20	28	14	12	8	34	1					34
	1	1	SAN CRISTÓBAL ACASAGASTLÁN	3	1	4	1	1	2	4						4
	1	1	SANARATE	50	91	141	65	67	21	153	4					153
	1	1	MANGRE	10	11	21	11	5	2	21						21
	1	1	ESCUINTLA	813	1,439	2,487	1,218	1,090	179	2,487	91					2,487
	1	1	ESCUINTLA	305	234	539	269	211	48	518	2					518
	1	1	GUANAGAZAPA	4	10	14	11	3	1	14						14
	1	1	ITAPA	22	61	83	39	40	7	83	1					83
	1	1	LA DEHUCOCHAC	12	51	63	38	19	1	78	1					78
	1	1	LA GOMERA	16	120	136	66	61	10	136	10					136
	1	1	MISAGUA	14	74	88	40	41	7	98	7					98
	1	1	NUOVA CONCEPCION	67	120	187	85	71	11	167						167
	1	1	PAJES	82	182	264	132	98	18	244	25					244
	1	1	SAN JON	74	189	263	128	115	14	257	8					257
	1	1	SAN VICENTE PACAYA	19	30	49	25	19	7	49	1					49
	1	1	SANTA LUISA COTZUMALGUAPA	41	229	270	144	118	20	274	4					274



**DIRECCIÓN DE PROCESOS
SEGUIMIENTO TEMÁTICO INSTITUCIONAL 2023
DOCUMENTOS PERSONALES DE IDENTIFICACION POR REPOSICIÓN EMITIDOS
MES REPORTADO: JULIO**

P	O	M	Departamento / municipio	Población beneficiada												
				Sexo			Edad			Pueblo						
				Mujeres	Hombres	Total	Juventud 18 a 30 años	Adultos 31 a 40 años	Tercera Edad 41 años en adelante	Total	Maya	Mixco	Garfuna	Mestizo /ladinos	No indican	Total
12			SPACATE	20	29	49	23	26	5	49				47	2	49
13			WOLUNAL	51	107	159	81	68	9	159				149	10	159
14			TIGUATE	84	147	231	89	127	14	231	1			221	9	231
15			GUATEMALA	8,196	8,155	16,351	5,790	5,593	1,068	12,451	790	8	18	10,965	668	12,451
16		1	AMATITLAN	191	385	577	273	266	38	577			3	569	7	577
17		2	CHIMALTAN	121	229	350	183	147	20	350	29		3	365	15	350
18		3	CHUARRINCHO	31	25	56	39	26	5	56	25			14	1	56
19		4	FRANJES	73	180	253	73	86	18	253	5			262	5	253
20		5	GUATEMALA	7,488	5,187	12,675	3,261	3,185	688	7,095	827	8	7	6,732	633	7,095
21		6	MIXCO	158	249	407	204	183	43	407	23	1		384	21	407
22		7	PALENCIA	42	78	120	63	61	7	120	1			94	6	120
23		8	PITANA	244	267	511	223	181	107	511	1			469	41	511
24		9	SAN JOSE PINOLA	280	303	583	189	230	49	583	14			493	18	583
25		10	SAN JUAN SACATEPEQUEZ	77	104	181	119	60	12	181	130	1		48	6	181
26		11	SAN PEDRO ABAJES	38	34	72	31	25	7	72	10			38	4	72
27		12	SAN PEDRO SACATEPEQUEZ	36	81	117	74	37	10	117	91			55	1	117
28		13	SAN RAFAEL	80	129	209	89	88	22	209				44	155	209
29		14	SANTA CATALINA PINOLA	61	109	170	113	59	12	170	1			171	5	170
30		15	ISLA CANALES	148	184	332	224	188	28	332	3			327	7	332
31		16	ISLA NUEVA	425	631	1,057	308	454	95	1,057	39		1	1,017	44	1,057
32		17	HEMATONANJO	1,090	1,288	2,378	1,079	1,043	218	2,318	1,410			821	17	2,378
33		18	ABALCOTAN	43	39	82	41	39	1	82	56			26	1	82
34		19	BARRILAS	123	109	232	124	80	28	232	201			41	1	232
35		20	CHANTLA	20	39	59	21	24	8	59	4			55	4	59
36		21	COLISTANJO	70	72	142	20	26	12	142	55			1	1	142
37		22	CONCEPCION HUERTA	22	23	45	20	13	4	45	29			8	1	45
38		23	CHUJO	48	47	95	37	51	8	95	17			79	1	95
39		24	HUEHUETANANGO	284	287	571	294	176	49	571	98			440	4	571
40		25	JACK TOLAND	35	14	49	30	16	3	49	47			5	18	49
41		26	LA DIVISADERA	81	86	167	70	83	14	167	83			134	1	167
42		27	LA LIBERTAD	18	34	52	16	27	8	52	4			56	4	52
43		28	MALACATANCITO	18	17	35	13	21	1	35	4			31	1	35
44		29	MENTON	37	32	69	18	44	9	69	66			21	1	69
45		30	PETATAN	3	3	6	3	3		6	8			1	1	6
46		31	SAN ANTONIO HUASTA	18	21	39	23	14	1	39	14			23	1	39
47		32	SAN JUAN DE LOS RIOS	15	14	29	13	12	8	29	19			19	1	29
48		33	SAN JUAN DE LOS RIOS (GUATEMALA)	37	34	71	16	18	4	71	69			6	1	71
49		34	SAN JUAN PETEN	15	22	37	12	21	4	37	13			1	1	37
50		35	SAN JUAN SACATEPEQUEZ	33	43	76	34	23	19	76	57			38	1	76
51		36	SAN MARTIN OTZAMPA	29	17	46	24	20	2	46	38			8	1	46
52		37	SAN MIGUEL ACATAN	18	17	35	13	27	5	35	43			1	1	35
53		38	SAN PEDRO MECTA	18	46	64	34	18	5	64	48			26	1	64
54		39	SAN RAFAEL LA INDEPENDENCIA	14	14	28	13	17	1	28	37			1	1	28
55		40	SAN RAFAEL PETEN	12	9	21	7	7	2	21	14			1	1	21
56		41	SAN SEBASTIAN CANTAN	9	21	30	12	13	5	30	19			1	1	30
57		42	SAN SEBASTIAN HUAYUTEMANJO	29	26	55	26	24	9	55	64			8	1	55
58		43	SANTA ANA HUASTA	14	18	32	13	18	1	32	19			20	1	32
59		44	SANTA BARBARA	25	25	50	23	23	5	50	44			4	1	50
60		45	SANTA CATALINA	32	32	64	47	18	6	64	84			84	1	64
61		46	SANTAGO CHAMUTEMANJO	19	18	37	6	18	1	37	28			1	1	37
62		47	SISORIA	48	43	91	48	34	11	91	85			4	1	91
63		48	TICITAN	19	3	22	3	14	3	22	3			26	1	22
64		49	TODOS SANTOS GUAYMATAN	23	27	50	25	19	8	50	48			1	1	50
65		50	USUMACINTA	11	18	29	16	11	2	29				29	1	29
66		51	LABAN	424	700	1,124	617	472	95	1,124	368			940	14	1,124
67		52	EL ESTER	43	77	120	65	65	30	120	60			28	1	120
68		53	WINGTAN	78	37	115	61	40	14	115	66		30	37	1	115
69		54	LOS ANGELES	16	30	46	43	16	9	46	3			81	1	46
70		55	MORANCA	118	117	235	118	110	27	235	1		1	234	1	235
71		56	PUNTO BARROS	285	419	704	248	311	38	704	13		3	470	1	704
72		57	CHUAPA	226	312	538	267	224	71	538	9	21		511	1	538
73		58	CHUAPA	248	209	457	218	188	43	457	8	21		428	1	457
74		59	SANTA MARICUAYTA	78	40	118	58	37	11	118	1	1		66	1	118
75		60	MORANCA	3	8	11	8	4	1	11				9	1	11
76		61	SAN CARLOS AGUATEZ	18	12	30	18	11	9	30		12		14	1	30
77		62	SAN JUAN HUAYUTEMANJO	21	24	45	13	16	4	45	3			31	1	45
78		63	SAN MIGUEL CHAMPANON	5	5	10	5	5	1	10				10	1	10
79		64	SAN RICARDO PINOLA	15	34	49	15	18	7	49		1		50	1	49
80		65	UTAMA	800	812	1,612	860	424	128	1,612	12	38		988	17	1,612
81		66	AGUA BLANCA	15	16	31	8	17	7	31				21	1	31
82		67	ARUVION MITA	42	89	131	64	49	28	131	3			128	2	131
83		68	ATSCATEMPA	18	17	35	18	16	7	35				33	1	35
84		69	COMANA	58	19	77	39	15	23	77	49			44	1	77
85		70	CONCIAGO	12	17	29	15	17	7	29	1			38	1	29
86		71	EL BALANZO	1	8	9	2	8	1	9				1	1	9
87		72	EL PROGRESO	5	10	15	5	9	1	15		1		6	9	15
88		73	GUAYMATAN	25	48	73	40	38	11	73	2			79	1	73
89		74	IBERU	3	4	7	4	3	1	7				1	1	7
90		75	UTAMA	185	232	417	181	252	11	417	8	18		375	2	417
91		76	MOYUTA	31	34	65	44	42	11	65				60	5	65
92		77	PARATE	18	17	35	16	12	3	35				33	1	35

**DIRECCIÓN DE PROCESOS
SEGUIMIENTO TEMÁTICO INSTITUCIONAL 2023
DOCUMENTOS PERSONALES DE IDENTIFICACIÓN POR REPOSICIÓN EMITIDOS
MES REPORTADO: JULIO**

#	D	M	Departamento / municipio	Población beneficiada						Pueblo						
				Sexo			Juvenud	Adultos	Tercera Edad	Total	Maya	Xinka	Guahabos	Mestizo / Ladinos	No indican	Total
				Mujeres	Hombres	Total	18 a 30 años	31 a 40 años	41 años en adelante							
13			GUATEMALA	32	29	61	38	37	4	61	2	1		64		67
			SAN JOSÉ ACATEMPA	22	22	44	12	11	1	24				23	1	24
			SANTA CATERINA MAYA	19	25	44	18	17	9	44				44		44
			YUPLTEPEQUE	13	14	27	11	11	5	27				27		27
			ZAPOTITLÁN	8	7	15	4	4	7	16				15	1	16
13			PETEN	168	227	3,295	609	659	87	1,295	188			925	6	1,295
			OSUMBI	15	17	32	11	11	1	23				23		23
			EL OVAL	25	28	53	24	20	1	45	8			47		45
			PUEBLO	50	110	333	94	74	13	181	6			174	1	181
			LA UNIÓN	68	208	276	87	72	17	176	12			188		176
			LAS CRUCES	24	57	81	45	32	4	81	12			88	1	81
			MELCHOR DE MIMICO	28	40	68	33	20	5	58				58	1	58
			PORTLAN	51	79	130	67	50	12	130	48			87	50	136
			SAN ANDRÉS	8	22	30	13	11	4	28				28		28
			SAN BENITO	52	113	175	78	90	7	175	2			171		175
			SAN FRANCISCO	38	25	63	19	7	9	28	6			27		28
			SAN JOSÉ	3	2	5	1	1	1	5				5		5
			SAN LUIS	63	76	139	56	61	8	116	11			63		116
			SANTA ANA	22	22	44	15	14	5	34	1			32		34
			SAYRECHÉ	1	1	2	1	1	1	2				2		2
18			QUETZaltenango	1,071	1,109	2,180	1,112	1,150	218	2,480	229	1	1	1,679	23	2,480
			ALMOCHUCA	11	12	23	8	11	2	23				23		23
			CARRICÁN	13	13	26	11	11	2	26	14			1		26
			CAJALÁ	15	9	24	10	7	8	27	21			1		27
			CHATEL	1	1	2	1	1		2	1			1		2
			COATEPEQUE	138	215	353	174	149	18	331	5			321	1	331
			COLOMA	20	48	68	26	26	12	71	2			65	1	71
			CORRUPCIÓN CHIGUICHAMPA	26	21	47	14	16	3	37	14			3		47
			EL RAJASAL	24	28	52	18	21	3	42	25			26	1	42
			HUENES CORTES CAJAL	18	24	42	25	20	8	53				51	2	53
			GUENSA	20	26	46	16	21	9	46	6			41		46
			HUAYÁN	8	8	16	6	7	3	16	14			1		16
			LA ESPERANZA	22	22	44	22	20	2	44	13			29	5	44
			QUATEPEQUE	20	21	41	22	14	7	43	18			6	39	43
			PALESTINA DE LOS ALTOS	28	28	56	28	27	8	61	11			20		61
			QUETZALTENANGO	1,871	892	2,763	1,307	1,457	34	2,800	335	1	1	971	24	2,800
			SALCÁN	15	18	33	11	11	8	31	19			11		31
			SAN CARLOS SIA	21	28	49	15	20	8	50	11			37	1	50
			SAN FRANCISCO LA UNIÓN	9	12	21	11	9	1	21	14			6	1	21
			SAN JUAN OTUVAJALCO	25	25	50	26	24	3	50	51			8		50
			SAN MARTÍN SACCHÚ NIGUAL	19	18	37	20	16	2	38	24			4	1	38
			SAN MATÍO	11	11	22	11	11	1	22	8			11	1	22
			SAN MIGUEL MIQUILA	14	9	23	11	7	3	23	18			5		23
			SIENJA	12	10	22	10	6	7	22	7			15		22
			ZUNU	1	1	2	1	1		2	1			1		2
18			QUICHÉ	716	680	1,397	680	699	508	1,887	1,382			280	29	1,887
			CANALÁ	10	15	25	5	14	6	25	7			14		25
			CHAL	24	21	45	17	25	9	48	18			1		48
			CHICAMÁN	24	31	55	20	22	4	46	39			17		56
			CHIJAL	14	21	35	14	14	1	34	27			6	1	34
			CHICHICASTENANGO	78	104	172	52	61	4	117	170			1		172
			CHINGUL	8	17	25	14	8	2	24	18			1		24
			CHUMEL	22	24	47	14	18	3	47	41			6		47
			UCMÁN	117	182	299	144	91	15	239	193			16		239
			JOYABÁ	54	51	107	42	36	9	107	89			11	7	107
			MENÚ	46	75	121	66	47	11	124	121			16	5	124
			PACHALÁN	14	20	34	11	21	8	40	17			12		40
			PATZÚN	14	24	38	12	17	3	32	11			1		32
			SACCHÚ	53	26	109	58	42	9	209	84			14	1	209
			SAN ANDRÉS SACCHÚ	14	11	25	12	11	2	25	22			3	2	25
			SAN ANTONIO SOTOMANGO	5	11	16	5	8	1	14	18			1		16
			SAN BARTOLOMÉ JOCOYANABÍ	11	14	25	12	10	2	24	28			1		25
			SAN JUAN COTZÁN	22	34	56	21	22	8	54	54			1		56
			SAN PEDRO JOCORIL	2	1	3	1	1	1	3	6			1		3
			SANTA CRUZ DEL QUICHE	102	134	236	119	108	11	238	186			47	1	236
			SIPANTÁN	48	71	120	61	51	8	120	76			12		120
			TZUCANJÁN	5	6	11	1	6		11	10			1		11
21			RETALHUELA	312	577	890	417	390	101	890	31			812	14	890
			CHAMPÉRIKO	20	11	31	11	11	9	31	6			1		31
			EL ARATÓN	22	49	71	41	24	11	76	10			18		76
			NUÉVO SAN CARLOS	28	51	79	24	34	21	79	18			18		79
			RETALHUELA	119	240	359	181	152	25	379	4			315	6	379
			SAN ANDRÉS VILLA SECA	12	11	23	11	11	1	23	1			1		23
			SAN FELIX	19	10	29	11	11	7	29	1			17	1	29
			SAN MARTÍN JOCOTULÁN	21	14	35	21	21	3	44	2			29	1	44
			SAN ISIDORO	14	17	31	14	14	3	31	4			19		31
			SANTA CRUZ MULLA	8	22	30	14	8	6	30	1			1		30
26			SACATEPEQUE	464	696	1,160	583	478	87	1,160	267			241	30	1,160
			AUTENANGO	8	17	25	11	11	4	25	1			12	1	25
			ARTIGIA GUATEMALA	118	348	466	119	139	36	293	7			239	6	293



DIRECCIÓN DE PROCESOS
SEGUIMIENTO TEMÁTICO INSTITUCIONAL 2023
DOCUMENTOS PERSONALES DE IDENTIFICACION POR REPOSICIÓN EMITIDOS
MES REPORTADO: JULIO

P	C	M	Departamento / municipio	Población beneficiada						Total	Mays	K'iche	Guatemala	Mestizo (ladinos)	No indicar	Total	
				Sexo			Juventud 18 a 30 años	Adultos 31 a 50 años	Tercera edad 51 años en adelante								Total
				Mujeres	Hombres	Total											
1			CLAYTON VEGA	22	24	46	25	21	46	71	1		72	12	84		
2			TOCÓN NARANJO	20	42	62	31	25	56	87	3		90	14	104		
3			NAJONIL Y SAN MARCOS ALTAS	30	23	53	42	14	56	102	1		103	20	123		
4			PROTON	21	12	33	15	8	23	56	1		57	7	64		
5			SAN ANTONIO AGUAS CALIENTES	7	24	31	8	17	25	50	1		51	8	59		
6			SAN BARTOLOME MILPA ALTA	11	22	33	18	15	33	66	2		68	7	75		
7			SAN LUCAS SACATEPEQUE	39	79	118	60	46	106	214	7		221	25	246		
8			SAN MIGUEL QUEZEN	22	12	34	21	14	35	70	1		71	8	79		
9			SANTA CATERINA BARAHONA	8	8	16	8	8	16	32	8		40	5	45		
10			SANTA LUCAS MILPA ALTA	28	28	56	30	27	57	114	1		115	7	122		
11			SANTA MARÍA DE JESÚS	14	38	52	28	24	52	104	1		105	7	112		
12			SANTO DOMINGO PEQUEÑO	31	47	78	51	25	76	152	20		172	8	180		
13			SANTO DOMINGO VIEJO	22	20	42	24	17	41	82	29		111	2	113		
14			SURPANGO	28	60	88	45	40	85	170	72		242	4	246		
15			SAN MARCOS	997	1,122	2,119	989	888	1,877	4,111	639		4,750	88	4,838		
16			AYUTLA	44	88	132	66	54	120	240	7		247	4	251		
17			CATANA	46	57	103	41	52	93	186	10		196	10	206		
18			COMITANALCO	50	55	105	41	50	91	182	182		364	5	369		
19			CONCEPCIÓN TUTUMPA	56	86	142	86	56	142	284	80		364	1	365		
20			EL CUREVAL	8	8	16	8	8	16	32	12		44	1	45		
21			EL RINCON	26	27	53	31	27	58	116	1		117	1	118		
22			EL TUMBADOR	24	26	50	25	21	46	92	1		93	1	94		
23			ESQUERRELAS PULO GONDO	20	24	44	23	21	44	88	1		89	1	90		
24			ICHQUEZ	21	24	45	21	27	48	96	50		146	7	153		
25			LA BLANCA	41	95	136	62	88	150	300	10		310	10	320		
26			LA BAYONA	11	27	38	20	20	40	80	1		81	1	82		
27			MALACATÁN	126	128	254	122	89	211	465	8		473	1	474		
28			MIYUO PROGRESO	24	28	52	26	28	54	108	1		109	1	110		
29			OCÓS	30	35	65	35	31	66	132	1		133	1	134		
30			PACAPTA	20	36	56	28	23	51	102	1		103	1	104		
31			QUEZEN	3	3	6	3	3	6	12	1		13	1	14		
32			SAN ANTONIO SACATEPEQUE	27	27	54	27	27	54	108	1		109	1	110		
33			SAN CRISTOBAL CUYO	3	3	6	3	3	6	12	1		13	1	14		
34			SAN JOSÉ GUTIERREZ	23	23	46	23	23	46	92	1		93	1	94		
35			SAN JOSE GUAYAMA	18	23	41	17	24	41	82	29		111	1	112		
36			SAN MARCOS	84	121	205	88	81	169	338	14		352	8	360		
37			SAN MIGUEL OTZAMACÁN	38	41	79	33	31	64	128	1		129	1	130		
38			SAN PABLO	49	63	112	55	45	100	200	4		204	1	205		
39			SAN PEDRO SACATEPEQUE	75	80	155	81	69	150	300	1		301	20	321		
40			SAN RAFAEL PEDEZA LA FUENTE	15	18	33	14	11	25	50	1		51	1	52		
41			SERVA	12	17	29	14	13	27	54	1		55	1	56		
42			SPICAPÁ	15	24	39	15	16	31	62	21		83	1	84		
43			TALAMA	24	71	95	49	45	94	188	1		189	1	190		
44			TAYMULCO	25	39	64	33	27	60	120	26		146	7	153		
45			TUXTLA	31	51	82	41	25	66	132	13		145	1	146		
46			SANTA ROSA	311	671	982	489	379	868	1,747	48		1,795	27	1,822		
47			BAMBUREN	71	174	245	125	88	213	426	4		430	1	431		
48			CANILAS	11	22	33	16	14	30	60	9		69	1	70		
49			CHAMINILLA	45	71	116	60	41	101	202	1		203	1	204		
50			CULAPS	38	64	102	44	33	77	154	1		155	1	156		
51			CUZACAPÁN	9	35	44	17	27	44	88	1		89	1	90		
52			GUAYAMA	24	35	59	28	21	49	98	1		99	1	100		
53			GRATON	17	31	48	25	14	39	78	1		79	1	80		
54			PUEBLO NUEVO UJMA	18	32	50	25	21	46	92	1		93	1	94		
55			SAN JUAN TOLUQUE	3	9	12	7	4	11	22	1		23	1	24		
56			SAN RAFAEL LAS FLORES	8	20	28	14	13	27	54	1		55	1	56		
57			SANTA CRUZ MARANO	12	21	33	17	10	27	54	1		55	1	56		
58			SANTA MARÍA OCHILTÁN	2	24	26	13	11	24	48	1		49	1	50		
59			SANTA ROSA DE LIMA	18	20	38	18	20	38	76	1		77	1	78		
60			TARASCÓ	28	26	54	28	21	49	98	1		99	1	100		
61			SOLOÁ	278	344	622	282	181	463	926	533		1,459	30	1,489		
62			CONCEPCION	1	1	2	1	1	2	4	1		5	1	6		
63			MIYUO	33	26	59	34	24	58	116	1		117	1	118		
64			PANULIHO	28	29	57	28	29	57	114	1		115	1	116		
65			SAN ANTONIO SEMETARÁN	18	21	39	18	18	36	72	1		73	1	74		
66			SAN ANTONIO TAYMULCO	3	4	7	4	3	7	14	1		15	1	16		
67			SAN JOSÉ CHACKY	4	4	8	4	4	8	16	1		17	1	18		
68			SAN JUAN LA LAGUNA	2	8	10	4	6	10	20	1		21	1	22		
69			SAN LUIS TAYMULCO	21	32	53	27	21	48	96	1		97	1	98		
70			SAN MARCOS LA LAGUNA	4	4	8	4	4	8	16	1		17	1	18		
71			SAN MIGUEL LA LAGUNA	7	7	14	7	7	14	28	1		29	1	30		
72			SAN PEDRO LA LAGUNA	8	18	26	10	10	20	40	1		41	1	42		
73			SANTA CATERINA OTZAMACÁN	46	33	79	41	36	77	154	72		226	1	227		

DIRECCIÓN DE PROCESOS
SEGUIMIENTO TEMÁTICO INSTITUCIONAL 2023
DOCUMENTOS PERSONALES DE IDENTIFICACIÓN POR REPOSICIÓN EMITIDOS
MES REPORTADO: JULIO

P	D	M	Departamento / Municipio	Población beneficiada												
				Sexo			Edad			Fuente						
				Mujeres	Hombres	Total	Juvenil 18 a 30 años	Adultos 31 a 40 años	Tercera Edad 41 años en adelante	Total	Mixta	Xifras	Quilombos	Mestizas / Ladinas	No indican	Total
13			SANTA CATARINA PALOPO	4	5	7	4	5		7	6			1		7
14			SANTA CLARA LA UNIÓN	4	8	11	5	7		11	11					11
15			SANTA CRUZ LA LAGUNA	1	1	2		1	1	2	2			1	1	2
16			SANTA LUCÍA UTAULÁN	24	20	50	21	19	11	30	47					50
17			SANTA MARÍA VISTACION	6	6	11	6	6	7	11	11				1	11
18			SANTO AGUSTÍN	17	36	53	29	29	5	53	47			5	1	53
19			SOLOLA	54	95	149	71	69	7	149	99			45	7	149
20			SUCITEPECQUEZ	999	869	1,868	725	875	368	1,599	805			1,186	47	1,599
1			DIACACAO	56	76	130	68	54	10	130	89			51	28	130
2			CLAYTONMAYO	61	65	126	62	67	11	126	116					126
3			MAZATECANGO	111	105	220	111	109	10	220	105			105	14	220
4			PATATEL	67	46	81	42	15	10	81	77			75		81
5			PUEBLO NUEVO	8	12	20	9	8	2	20	8			17		20
6			RIO BRAVO	80	66	146	58	41	10	146	74			76		146
7			SAN ANTONIO	21	46	71	31	15	4	71	51			18	1	71
8			SAN ANTONIO SUCITEPECQUEZ	54	82	138	73	51	14	138	95			81	2	138
9			SAN BERNARDO	21	52	74	17	19	1	74	24			23		74
10			SAN FRANCISCO SAPOTILÁN	21	43	64	27	17	9	64	49			34		64
11			SAN GABRIEL	15	25	44	19	16	5	44	31			24	4	44
12			SAN JOSÉ EL REDONDO	11	49	60	26	14	6	60	5			48		60
13			SAN JOSÉ LA MAGdalena	21	44	67	31	14	2	67	47			47		67
14			SAN JUAN BAUTISTA	11	17	28	16	11	1	28	14			14		28
15			SAN LORRENZO	16	23	39	15	14	1	39	28			28		39
16			SAN MIGUEL PANAN	17	19	35	16	13	4	35	21			21		35
17			SAN PABLO JOCORLAS	1	5	7	3	3	1	7	4			4	2	7
18			SANTA MARÍA	17	36	53	29	19	7	53	41			41		53
19			SAN DOMINGO SUCITEPECQUEZ	14	18	34	11	14	7	34	24			24		34
20			SANTO TOMÁS LA UNIÓN	36	48	79	14	19	1	79	54			19	1	79
21			TURBULLO	30	3	33	6	8	1	33	6			7		33
22			TOTONICAPÁN	171	319	490	322	214	31	490	389			28	18	490
1			MONTECUCO	84	96	180	94	71	11	180	172			1	7	180
2			SAN ANTONIO	21	18	45	11	16	4	41	40			1		41
3			SAN BARTOLO AGUAS CALIENTES	19	23	42	13	19	1	42	41			1		42
4			SAN CRISTÓBAL TONTOCÁN	18	14	32	16	13	3	32	42			8	1	32
5			SAN FRANCISCO EL ALTO	49	49	99	52	14	11	99	89			1	8	99
6			SANTA LUCÍA LA REFORMA	1	19	20	15	11	1	26	25			1		26
7			SANTA MARÍA CHOLUBULA	11	18	29	11	19	1	41	41			1		41
8			TOTONICAPÁN	59	81	142	72	34	36	142	129			13		142
23			ZACAPA	139	419	578	313	309	65	578	4			442	18	578
1			CARDEÑAS	9	14	25	9	8	8	25	1			22		25
2			ESTANQUELA	30	11	41	9	13	8	31	3			28		41
3			GUAYÁN	19	19	38	15	14	4	33	34			34		38
4			HASTI	4	3	7	4	3		7	3			5		7
5			LA UNIÓN	6	14	22	15	9	1	21	1			21		22
6			RIO HONDO	130	218	348	174	205	29	348	4			348	8	348
7			SAN DIEGO	8	7	15	10	4	1	15	14			14		15
8			SAN JORGE	7	17	24	13	8	1	24	22			22		24
9			TOTALUTÁN	9	17	26	11	13	1	26	25			25		26
10			ULMUTÁN	1	9	10	8	2	1	11	11			11		11
11			ZACÁN	11	45	118	47	34	11	118	1			103	14	118



Ing. Victor Manuel González Pérez
 Dirección de Procesos
 Sede del RENAP Guatemala, Guatemala

**DIRECCIÓN DE PROCESOS
SEGUIMIENTO TEMÁTICO INSTITUCIONAL 2023
DOCUMENTOS PERSONALES DE IDENTIFICACIÓN POR RENOVACIÓN EMITIDOS
MES REPORTADO: JULIO**

P	D	M	Departamento / municipio	Población beneficiada												
				Sexo			Edad			Pueblo						
				Mujeres	Hombres	Total	Juvenil 18 a 30 años	Adultos 31 a 60 años	Tercera edad 61 años en adelante	Total	Maya	Xinca	Garifuna	Mestizo (ladinos)	No indican	Total
1	1	1	Total general	29,362	26,481	55,843	11,596	28,707	6,106	55,413	15,828	149	31	11,865	1,915	55,413
1	1	1	ALEMANYA	0	0	0	0	0	0	0	0	0	0	0	0	0
1	1	1	BERLIN	0	0	0	0	0	0	0	0	0	0	0	0	0
1	1	1	BRUXELAS	0	0	0	0	0	0	0	0	0	0	0	0	0
1	1	1	CHICAGO	0	0	0	0	0	0	0	0	0	0	0	0	0
1	1	1	FRANCIA	0	0	0	0	0	0	0	0	0	0	0	0	0
1	1	1	ESPAÑA	0	0	0	0	0	0	0	0	0	0	0	0	0
1	1	1	MADRID	0	0	0	0	0	0	0	0	0	0	0	0	0
1	1	1	MADRID	0	0	0	0	0	0	0	0	0	0	0	0	0
4	1	1	ESTADOS UNIDOS DE AMÉRICA	1,267	1,190	2,457	1,262	1,215	190	2,297	1,061	1	1	1,179	61	2,457
1	1	1	ARIZONA	25	29	54	22	31	1	34	6	0	0	2	0	54
1	1	1	ARIZONA	0	0	0	0	0	0	0	0	0	0	0	0	0
1	1	1	CALIFORNIA	851	688	1,539	285	438	109	832	329	0	0	440	1	1,539
1	1	1	CALIFORNIA	0	0	0	0	0	0	0	0	0	0	0	0	0
1	1	1	LOS ANGELES	170	298	468	169	260	60	389	101	0	0	333	0	468
1	1	1	LOS ANGELES	0	0	0	0	0	0	0	0	0	0	0	0	0
1	1	1	SAN BERNARDINO	75	117	192	71	105	19	195	51	0	0	140	0	192
1	1	1	SAN BERNARDINO	0	0	0	0	0	0	0	0	0	0	0	0	0
1	1	1	SAN FRANCISCO	57	79	136	35	49	13	97	31	0	0	67	1	136
1	1	1	SAN FRANCISCO	0	0	0	0	0	0	0	0	0	0	0	0	0
1	1	1	CAROLINA DEL NORTE	68	192	260	204	121	3	218	81	0	0	140	0	260
1	1	1	CAROLINA DEL NORTE	0	0	0	0	0	0	0	0	0	0	0	0	0
1	1	1	SALUDY	68	192	260	204	121	3	218	81	0	0	140	0	260
1	1	1	COLORADO	25	40	65	22	43	0	65	10	0	0	54	1	65
1	1	1	COLORADO	0	0	0	0	0	0	0	0	0	0	0	0	0
1	1	1	DEVER	25	40	65	22	43	0	65	10	0	0	54	1	65
1	1	1	DEVER	0	0	0	0	0	0	0	0	0	0	0	0	0
1	1	1	FLORIDA	151	298	449	101	289	0	400	189	0	1	205	24	449
1	1	1	FLORIDA	0	0	0	0	0	0	0	0	0	0	0	0	0
1	1	1	MIAMI	66	131	197	78	124	0	202	86	0	0	114	21	197
1	1	1	MIAMI	0	0	0	0	0	0	0	0	0	0	0	0	0
1	1	1	PALM BEACH	81	167	248	81	161	0	209	100	0	0	149	1	248
1	1	1	PALM BEACH	0	0	0	0	0	0	0	0	0	0	0	0	0
1	1	1	GEORGIA	112	218	330	144	174	12	330	141	0	0	172	16	330
1	1	1	GEORGIA	0	0	0	0	0	0	0	0	0	0	0	0	0
1	1	1	ATLANTA	112	218	330	144	174	12	330	141	0	0	172	16	330
1	1	1	ATLANTA	0	0	0	0	0	0	0	0	0	0	0	0	0
1	1	1	ILLINOIS	73	146	219	50	131	17	219	81	0	0	134	2	219
1	1	1	ILLINOIS	0	0	0	0	0	0	0	0	0	0	0	0	0
1	1	1	CHICAGO	73	146	219	50	131	17	219	81	0	0	134	2	219
1	1	1	CHICAGO	0	0	0	0	0	0	0	0	0	0	0	0	0
1	1	1	MARYLAND	131	251	382	164	217	12	391	191	0	0	232	1	382
1	1	1	MARYLAND	0	0	0	0	0	0	0	0	0	0	0	0	0
1	1	1	SEVER SPRING	131	251	382	164	217	12	391	191	0	0	232	1	382
1	1	1	SEVER SPRING	0	0	0	0	0	0	0	0	0	0	0	0	0
1	1	1	NEW YORK	61	112	173	78	97	0	175	90	0	0	129	1	173
1	1	1	NEW YORK	0	0	0	0	0	0	0	0	0	0	0	0	0
1	1	1	ROCHESTER	61	112	173	78	97	0	175	90	0	0	129	1	173
1	1	1	ROCHESTER	0	0	0	0	0	0	0	0	0	0	0	0	0
1	1	1	PENNSYLVANIA	44	105	149	45	80	4	149	51	0	0	81	0	149
1	1	1	PENNSYLVANIA	0	0	0	0	0	0	0	0	0	0	0	0	0
1	1	1	PHILADELPHIA	44	105	149	45	80	4	149	51	0	0	81	0	149
1	1	1	PHILADELPHIA	0	0	0	0	0	0	0	0	0	0	0	0	0
1	1	1	SHADE ISLAND	31	41	72	11	46	0	76	4	0	0	71	0	72
1	1	1	SHADE ISLAND	0	0	0	0	0	0	0	0	0	0	0	0	0
1	1	1	PROVIDENCE	31	41	72	11	46	0	76	4	0	0	71	0	72
1	1	1	PROVIDENCE	0	0	0	0	0	0	0	0	0	0	0	0	0
1	1	1	TEXAS	69	172	241	109	186	7	262	111	0	0	169	1	241
1	1	1	TEXAS	0	0	0	0	0	0	0	0	0	0	0	0	0
1	1	1	DALLAS	69	172	241	109	186	7	262	111	0	0	169	1	241
1	1	1	DALLAS	0	0	0	0	0	0	0	0	0	0	0	0	0
1	1	1	HOUSTON	45	91	136	30	85	4	138	76	0	0	60	1	136
1	1	1	HOUSTON	0	0	0	0	0	0	0	0	0	0	0	0	0
1	1	1	WASHINGTON	14	39	53	28	24	1	53	21	0	0	28	0	53
1	1	1	WASHINGTON	0	0	0	0	0	0	0	0	0	0	0	0	0
1	1	1	SEATTLE	14	39	53	28	24	1	53	21	0	0	28	0	53
1	1	1	SEATTLE	0	0	0	0	0	0	0	0	0	0	0	0	0
1	1	1	FRANCIA	1	1	2	1	1	0	2	0	0	0	0	2	
1	1	1	FRANCIA	0	0	0	0	0	0	0	0	0	0	0	0	
1	1	1	PARIS	1	1	2	1	1	0	2	0	0	0	0	2	
1	1	1	PARIS	0	0	0	0	0	0	0	0	0	0	0	0	
4	1	1	GUATEMALA	28,384	16,378	44,762	11,263	21,854	1,816	47,940	14,951	142	61	11,844	1,264	47,940
1	1	1	ALTA VERAPAZ	1,805	1,054	2,859	897	1,359	519	3,400	1,051	0	0	140	0	2,859
1	1	1	ALTA VERAPAZ	0	0	0	0	0	0	0	0	0	0	0	0	0
1	1	1	CHAMON	72	61	133	42	64	28	139	120	0	0	4	0	133
1	1	1	CHAMON	0	0	0	0	0	0	0	0	0	0	0	0	0
1	1	1	CHAMAL	25	22	47	28	14	1	48	45	0	0	3	0	47
1	1	1	CHAMAL	0	0	0	0	0	0	0	0	0	0	0	0	0
1	1	1	CHIMIC	367	170	537	99	172	48	317	286	0	0	31	0	537
1	1	1	CHIMIC	0	0	0	0	0	0	0	0	0	0	0	0	0
1	1	1	COMAN	242	289	531	112	295	100	612	478	0	0	143	0	531
1	1	1	COMAN	0	0	0	0	0	0	0	0	0	0	0	0	0
1	1	1	FRAY BARTOLOME DE LAS CASAS	118	68	186	63	111	22	206	194	0	0	12	0	186
1	1	1	FRAY BARTOLOME DE LAS CASAS	0	0	0	0	0	0	0	0	0	0	0	0	0
1	1	1	LANQUIN	54	51	105	27	57	11	108	129	0	0	29	0	105
1	1	1	LANQUIN	0	0	0	0	0	0	0	0	0	0	0	0	0
1	1	1	PAKON	171	168	339	72	260	65	319	311	0	0	319	0	339
1	1	1	PAKON	0	0	0	0	0								

**DIRECCIÓN DE PROCESOS
SEGUIMIENTO TEMÁTICO INSTITUCIONAL 2023
DOCUMENTOS PERSONALES DE IDENTIFICACION POR RENOVACIÓN EMITIDOS
MES REPORTADO: JULIO**

F	O	M	Departamento / Municipio	Sexo					Población beneficiada							
				Mujeres	Hombres	Total	Juvenil	Adultos	Tercera Edad	Total	Maya	Xinca	Garífuna	Mezclas /Indígenas	No Indican	Total
							18 a 30 años	31 a 60 años	61 años en adelante							
1			CANSTAN	61	18	79	18	19	11	69	3		1	61		69
2			CHICUMBA	209	115	324	65	204	55	318				158		476
3			CONCEPCIÓN LAS MANAS	12	12	24	5	12	5	22				21		21
4			ESQUEMAL	528	904	1432	42	311	81	334	2			228		562
5			IPALA	27	18	45	13	20	8	41				51		51
6			ACOSTAN	45	24	69	12	31	26	69	18		1	51		87
7			CIJERA	25	12	37	10	9	8	27	3			31		31
8			QUEJEN TIEQUEJ	17	13	30	14	17	7	38				38		38
9			SAN MONTI	21	13	34	8	15	11	34				31		31
10			SAN JOSÉ LA ANCHA	14	10	24	8	14	4	26				24		26
11			SAN JUAN TERESA	19	14	33	19	9	5	33	3			31		33
12			EL PROGRESO	101	114	215	46	104	65	165	2	1		161		167
13			EL TIJARO	19	10	29	8	14	8	30				28		28
14			GUANTANAMOR	44	10	54	18	42	36	54				54		54
15			HERAZAN	9	5	14	2	4	4	14				14		14
16			SAN JESÚS DE CALZADILLA	47	18	65	14	34	17	65	3			64		67
17			SAN ANTONIO LA PAZ	32	18	50	12	18	9	45				41		41
18			SAN CRISTÓBAL SCARQUILLAN	3	3	6	2	4	1	7				6		6
19			SAN JUAN	42	42	84	18	38	28	84	3			81		87
20			SAN JUAN	25	13	38	12	12	7	31		1		31		32
21			ISOMATA	1,074	1,015	2,089	515	1,513	661	2,489	52			1,418	4	2,493
22			ISOMATA	404	317	721	145	448	127	721	3			714	4	721
23			GUANAGATAMA	27	18	45	12	18	5	35	8			40		43
24			ITAPA	48	39	87	12	33	22	67	3			71		74
25			LA DEMOCRACIA	41	18	59	12	16	6	34				34		34
26			LA GOMERA	84	43	127	15	70	39	124	3			119	2	124
27			NEAGUA	65	91	156	44	108	38	186	4			180	2	188
28			PUERTO CONCEPCIÓN	148	88	236	39	138	58	196				196		196
29			PALEN	127	17	144	15	118	23	141	18			128		159
30			SAN JOSÉ	81	65	146	39	39	24	102	2			100		102
31			SAN VICENTE EMERSON	19	3	22	8	14	2	24	3			19		22
32			SANTA LUCIA COTZUMALGUAMA	232	133	365	89	206	61	356	6			319		365
33			SIPAKATE	34	19	53	14	14	5	33				33		33
34			SOQUIAL	66	46	112	17	78	17	112				112		112
35			SOQUIAL	100	80	180	66	100	14	180	8			186		188
36			SOQUIAL	8,522	5,489	14,011	2,312	9,592	2,047	15,011	3,513	4	7	11,011	469	15,002
37			AMATELÁN	288	115	403	88	273	81	354	5			441	5	446
38			CHIMULTA	289	121	410	72	292	88	450	13			350	2	452
39			CHUBAMAHO	18	10	28	9	14	5	28				28		28
40			FRANCO	139	17	156	41	114	28	142	6			147		148
41			QUATEMALA	1,124	1,038	2,162	1,480	1,715	1,070	3,965	181	1	5	3,208	152	3,842
42			NECO	225	149	374	58	317	85	402	20			441	1	442
43			PAZUNCA	82	55	137	48	66	23	137				137	62	199
44			PEPÁN	125	101	226	37	215	54	269	5			311		316
45			SAN JOSÉ DEL GOVIO	77	58	135	48	70	17	135	2			138		140
46			SAN JOSÉ PINOLA	383	147	530	106	274	87	467	7			447	8	455
47			SAN JUAN SACATEPEQUEZ	196	285	481	189	278	111	478	180			657	2	659
48			SAN PEDRO AYNAMUC	44	11	55	6	32	17	55	15	1		59		75
49			SAN PEDRO SACATEPEQUEZ	145	87	232	41	206	26	232	188			420		232
50			SAN RAMÓN	194	93	287	50	215	54	269			1	35	178	285
51			SANTA CATARINA PINOLA	175	84	259	17	207	40	247	2			249	1	250
52			VELLA CARRUES	113	172	285	14	262	78	344				344		344
53			VELLA FRÍAS	370	307	677	190	466	221	1,477	61	2	1	1,404	11	1,477
54			WUQUEMANGO	1,013	1,151	2,164	320	1,844	538	3,004	1,684			1,314	1	3,004
55			AGUAZULAN	67	48	115	15	38	23	76				76		76
56			BARBUJAL	180	139	319	34	285	17	302	148			450		302
57			CHIMULA	188	142	330	108	222	62	284	25			309		314
58			COJUTEMANGO	27	12	39	10	17	3	30				30		30
59			CONCEPCIÓN BUENA	14	25	39	10	16	9	35				35		35
60			CUJUL	73	52	125	30	72	22	124	8			132		134
61			HERZELIEMANGO	157	185	342	88	254	78	332	54		1	417	1	342
62			INCAHUPÁN	86	45	131	18	14	10	131	119			250		131
63			LA DEMOCRACIA	154	36	190	38	115	49	191	60			271		191
64			LA LIBERTAD	34	14	48	21	25	9	50	15			65		48
65			MACACHTANETI	27	29	56	25	20	11	56	12			68		56
66			MEHÓN	99	96	195	15	180	10	195	128			323		195
67			PEPÁN	8	3	11	8	3	1	11	10			11		11
68			SAN ANTONIO BUENA	25	17	42	8	25	8	41	12			53		42
69			SAN CARLOS BICH	8	7	15	2	8	5	15	15			15		15
70			SAN CRISTÓBAL OCTUBRIAN	84	87	171	25	146	23	171	80		6	257		171
71			SAN JUAN ATITÁN	17	11	28	12	14	7	28	28			56		28
72			SAN JUAN OCCU	40	29	69	17	44	8	69	54			123		69
73			SAN MATEO IXTÁN	108	19	127	40	90	17	127	169		1	296		127
74			SAN MIGUEL ACATÁN	40	25	65	13	27	25	65	65			130		65
75			SAN PEDRO BECTA	28	19	47	16	25	6	47	38		8	91		47
76			SAN RAFAEL LA ADEMPERANCA	11	7	18	5	8	5	18	18			18		18
77			SAN RAFAEL PITÁN	9	5	14	5	5	4	14	11		1	14		14
78			SAN SEBASTIÁN CANTÓN	11	8	19	7	13	3	19	21			21		19
79			SAN SEBASTIÁN HUENETENANGO	28	13	41	20	21	4	41	34		7	82		41
80			SANTA ANA BUENA	14	30	44	8	18	2	28	7			35		44
81			SANTA BARBARA	28	15	43	16	20	7	43	40		3	83		43

**DIRECCIÓN DE PROCESOS
SEGUIMIENTO TEMÁTICO INSTITUCIONAL 2023
DOCUMENTOS PERSONALES DE IDENTIFICACION POR RENOVACIÓN EMITIDOS
MES REPORTADO: JULIO**

F	D	M	Departamento / municipio	Población beneficiada												
				Sexo			Edad			Total	Pueblo					
				Mujeres	Hombres	Total	Juvenil 18 a 30 años	Adultos 31 a 60 años	tercera edad 61 años en adelante		Moza	Xinka	Garifuna	Mestizo/Ladinos	No indican	Total
28			SANTA EULALIA	52	35	87	34	45	51	51	50			1	31	
29			SANTAGO CHIMALTENANGO	12	8	20	12	7	1	33	19				2	20
30			SOLOLA	54	51	105	38	58	51	97	93				4	87
31			TICITAM	3	9	12	1	10	1	18	4				2	18
32			TODOS SANTOS CUCULMATAN	35	33	68	21	39	8	58	51				2	58
33			UNION SANTAN	23	18	41	11	23	7	45					45	41
9			URABÁ	760	675	1,435	268	777	181	3,357	204		39	3,813	1,757	
1			EL ESTOR	89	89	178	51	85	24	194	118				25	164
2			EVERESTON	122	73	194	45	117	31	198	57		18	215	184	
3			LOS AMANTES	78	61	137	36	69	21	117	3				118	137
4			MORANES	248	125	371	78	235	58	811	7				264	371
5			PURTO BARROS	249	152	401	76	258	75	405	18		4	427	401	
10			URABÁ	692	646	1,338	288	660	178	3,086	13	54		947	2	1,086
1			ALAJA	278	258	536	141	295	86	518	1	20		497	536	
2			MAYAGÜESCUBITLA	53	30	83	20	38	21	88	3	3		77	83	
3			MORANES	85	77	162	58	78	28	155	1			152	2	155
4			SAN CARLOS ALICATE	39	22	61	15	43	9	67		15		17	61	
5			SAN LUIS RICHTEQUE	36	15	51	19	24	8	51	8			45	51	
6			SAN MARCEL CHAPARRÓN	5	5	10	4	4	1	10				10	10	
7			SAN PEDRO PINOLA	118	52	171	35	99	31	171	2			169	171	
11			UTIMA	718	635	1,353	315	612	126	3,111	8	30		819	118	1,151
1			AGUA BLANCA	23	12	35	9	12	1	38				38	35	
2			GUINICÓN MTA	77	89	166	22	67	37	126				126	166	
3			ATESCATEMPA	31	21	51	10	19	11	52				52	51	
4			COMANA	18	7	25	11	7	1	16				15	25	
5			CONELAGO	18	2	20	9	11		18				14	24	
6			EL ABLAYTO	2	1	3	2	2		4				4	3	
7			EL PROGRESO	115	91	206	37	108	45	223				79	149	206
8			MUPSTESAL	42	18	60	18	42	4	64				58	60	
9			ENCI	4	4	8	2	2	1	10				10	8	
10			UTIMA	292	344	636	182	399	76	878	1	45		878	1	636
11			MOVITA	51	51	102	20	49	11	80				87	102	
12			PAJACO	28	14	42	8	22	11	42	1			41	42	
13			SALENIA	22	12	34	11	18	4	34	1	3		28	34	
14			SAN JOSÉ ACATEMPA	3	3	6	1	4	1	6				5	7	6
15			SANTA CATARINA META	28	10	38	9	28	1	38		1		38	38	
16			YUPSTEQUE	12	1	13	9	18	1	17				17	17	
17			ZANITILAN	1	2	3	1	1	1	3				3	3	
12			VERM	882	795	1,677	467	969	220	3,677	415		2	3,210	167	1,677
1			BOLOMA	26	19	45	11	21	6	48	1			47	45	
2			EL OMI	19	22	41	11	25	4	41	4			37	41	
3			FLORIS	88	62	150	30	79	21	130	4			126	150	
4			LA LIBERTAD	129	70	199	60	121	29	199	16			184	199	
5			SAN CRISTO	78	57	135	22	90	21	133	14		1	120	135	
6			MELCHOR DE MENCOS	69	44	113	28	79	36	118	2			119	113	
7			POPTUN	85	89	174	38	89	21	124	12		1	85	124	
8			SAN ANDRÉS	21	21	42	10	28	4	46				46	42	
9			SAN BENITO	78	49	127	24	78	37	121	2			119	127	
10			SAN FRANCISCO	17	18	35	5	28	1	35	8			27	35	
11			SAN JOSÉ	4	6	10	1	7	1	10				10	10	
12			SAN LUIS	120	81	201	57	133	26	186	118			79	201	
13			SANTA ANA	18	14	32	10	15	1	31	2			30	32	
14			SAYABOC	108	305	413	171	111	21	408	209			700	413	
15			QUETZALTENANGO	1,650	1,852	3,502	650	1,548	450	2,651	1,305		1	1,480	48	1,479
1			ALONDORGA	26	11	37	1	18	8	27	25			27	37	
2			CABECÁN	31	15	46	18	25	7	48	18			59	46	
3			CACUL	23	7	30	11	15	1	28	9			30	30	
4			CAMEL	58	67	125	41	61	18	121	114			7	121	
5			COATZACOQUE	129	312	441	80	289	81	451	1			310	441	
6			COLOMA	86	45	131	21	74	31	129	3			118	131	
7			CONCEPCIÓN CHOQUICHUAPAN	28	12	40	11	22	4	40	17			40	40	
8			EL PALMAR	17	18	35	10	20	1	35	18			25	35	
9			FLORIS COSTA ECUA	25	19	44	13	23	4	40				44	44	
10			GÉNIVA	48	25	73	20	37	16	73	18			63	73	
11			HEMATÍ	14	7	21	7	7	7	21	28			1	21	
12			LA ESPERANZA	41	12	53	11	29	1	53	12			35	53	
13			QUATEQUE	36	18	54	16	25	10	52	23			7	54	
14			PIQUETNA DE LOS ALTOS	19	18	37	11	22	2	37	17			20	37	
15			QUETZALTENANGO	456	446	902	219	399	171	1,121	461		1	617	11	1,121
16			SACIALA	68	37	105	28	64	13	105	59			44	2	105
17			SAN CARLOS ISA	62	53	115	20	42	81	95	51			42	115	
18			SAN FRANCISCO LA LAMÓN	11	12	23	10	7	4	20	19			4	23	
19			SAN JUAN GUATEMALCO	40	25	65	17	32	12	71	35			19	65	
20			SAN MARTÍN SACATEPEQUE	47	39	86	18	33	11	76	68			9	86	
21			SAN MATÍO	11	8	19	5	8	4	17	7			15	19	
22			SAN MIGUEL SEGULA	14	6	20	5	12	1	20	19			1	20	
23			SBILA	17	13	30	5	29	6	30	8			21	30	
24			ZUVA	9	6	15	6	9		15	12				15	
14			MADE	1,151	900	2,051	671	1,200	381	2,232	1,875		1			2,232
1			CANJOLA	29	18	47	9	29	11	39	17					47



**DIRECCIÓN DE PROCESOS
SEGUIMIENTO TEMÁTICO INSTITUCIONAL 2023
DOCUMENTOS PERSONALES DE IDENTIFICACIÓN POR RENOVACIÓN EMITIDOS
MES REPORTADO: JULIO**

P	D	M	Departamento / municipio	Sexo					Población beneficiada						
				Mujeres	Hombres	Total	Juventud	Adultos	Tercera Edad	Total	Mujeres	Hombres	Total		
							18 a 30 años	31 a 40 años	41 años en adelante						
2			DRAK	50	24	74	14	15	5	34	61				74
3			DICASAY	84	22	106	18	30	12	58	30				106
4			DICHA	40	34	74	28	18	10	56	4				74
5			DICHAATIMANGO	171	127	298	71	171	42	288	279				298
6			DINAGUA	21	9	30	7	22	8	30	27				30
7			DININ	38	26	64	23	21	9	64	30				64
8			BOCA	222	188	410	103	289	48	420	341				410
9			JOYABO	81	60	141	14	71	18	141	125				141
10			YERAI	75	50	125	49	61	15	125	111				125
11			PACALUM	29	17	46	11	28	9	46	38				46
12			PACZE	28	19	47	11	29	15	45	45				45
13			SACAPULAS	68	53	121	21	61	20	100	81				121
14			SAN ANDRÉS SACAPULAS	47	19	66	28	29	11	68	55				66
15			SAN ANTONIO SACAPULAS	22	25	47	11	21	5	47	47				47
16			SAN BARTOLOME SACAPULAS	18	3	21	8	12	9	24	21				21
17			SAN JUAN SACAPULAS	18	17	35	18	12	8	38	31				35
18			SAN PABLO SACAPULAS	18	18	36	18	15	12	30	36				36
19			SANTA CRUZ DEL QUICHE	325	62	387	48	128	42	217	179				387
20			URUBATAN	78	68	146	41	71	26	138	115				146
21			DEGUAN	41	16	57	18	36	8	59	47				57
22			MITAÑAN	418	214	632	245	373	217	635	488				632
23			CHAMBERCO	42	15	57	12	30	10	58	5				57
24			EL CANTAL	88	28	116	18	32	14	68	12				116
25			BUENO SAN CARLOS	27	17	44	11	17	12	44	44				44
26			MITAÑAN	278	80	358	62	111	45	258	158				358
27			SAN ANDRÉS VILLA SICA	19	18	37	14	11	12	37	2				37
28			SAN FELIX	17	8	25	6	14	5	25	21				25
29			SAN MARTIN SACATEPEQUE	23	9	32	5	14	7	30	30				30
30			SAN MARCOS	48	21	69	17	38	11	67	67				67
31			SANTA CRUZ MULLA	11	3	14	4	8	2	14	1				14
32			SACATEPEQUE	808	478	1,286	247	818	267	1,282	888				1,286
33			ALOTONANGO	64	55	119	16	48	18	117	1				119
34			ANTIGUA GUATEMALA	248	89	337	48	116	45	217	8				337
35			CIUDAD VIEJA	35	17	52	15	40	17	112	100				112
36			COGONANGO	30	12	42	9	24	9	42	42				42
37			MAGdalena MILPA ALTA	29	12	41	11	25	5	41	40				41
38			PACOTE	22	18	40	9	19	12	48	2				40
39			SAN ANTONIO ASUAS CAJUNTES	21	15	36	4	24	4	36	24				36
40			SAN BARTOLOME MILPA ALTA	22	18	40	7	24	7	40	4				40
41			SAN JUAN SACATEPEQUE	88	48	136	20	66	26	128	1				136
42			SAN MIGUEL SUZUYA	87	15	102	18	56	9	82	81				102
43			SANTA CATARINA BARAHONA	9	2	11	3	5	3	11	7				11
44			SANTA LUCIA MILPA ALTA	45	18	63	8	48	11	69	5				63
45			SANTA MARA DE JIJAU	49	15	64	12	37	10	60	7				64
46			SANTIAGO SACATEPEQUE	58	15	73	25	44	8	68	15				73
47			SAN DOMINGO XIMNICO	27	12	39	9	18	3	30	28				39
48			SUMBARCO	88	48	136	18	76	11	125	105				136
49			SAN MARCOS	1,742	1,058	2,800	711	1,613	584	2,800	1,849				2,800
50			AMITIA	88	47	135	18	30	28	145	135				135
51			CATARINA	84	42	126	40	78	28	146					126
52			COMITANQUE	83	28	111	11	44	28	81	71				111
53			CONCEPCION TUTUANA	88	69	157	11	62	38	149	141				157
54			EL CANTAL	9	8	17	4	11	2	17	17				17
55			EL ROSAL	40	18	58	12	31	15	58	4				58
56			EL TURBADOR	55	44	99	15	58	20	94	97				99
57			ESQUELUS PRLO GONDO	11	15	26	7	18	4	29	28				26
58			HOXELAN	21	17	38	12	23	7	42	48				38
59			LA BLANCA	34	49	83	25	34	8	117	1				83
60			LA REFORMA	30	15	45	8	28	10	45	45				45
61			MALACATAN	124	111	235	45	202	48	195	4				235
62			MARINO PASQUEO	42	27	69	18	38	13	69	69				69
63			OCOS	22	19	41	12	18	5	35	31				41
64			PAMPITA	128	128	256	48	208	100	256	214				256
65			RO BLANCO	5	7	12	3	8	1	11	3				12
66			SAN ANTONIO SACATEPEQUE	20	15	35	8	17	6	31	31				35
67			SAN CRISTOBAL CUCHO	17	8	25	6	12	3	21	19				25
68			SAN JOSE GUETERAN	34	18	52	12	27	10	52	52				52
69			SAN LORENZO	21	16	37	9	19	9	41	36				37
70			SAN MARCOS	129	71	200	25	114	43	181	11				200
71			SAN MIGUEL ITZAMPA	41	30	71	23	38	14	71	68				71
72			SAN PABLO	71	49	120	28	67	21	114	10				120
73			SAN PEDRO SACATEPEQUE	157	88	245	46	117	42	195	143				245
74			SAN RAFAEL DE LA CUESTA	24	18	42	9	30	9	47	47				47

DIRECCIÓN DE PROCESOS
 SEGUIMIENTO TEMÁTICO INSTITUCIONAL 2023
 DOCUMENTOS PERSONALES DE IDENTIFICACIÓN POR REPOSICIÓN VIA ELECTRONICA, EMITIDOS
 MES REPORTADO: JULIO

Población beneficiada

P	D	M	País / Departamento / municipio	Sexo		Edad				Pueblo						
				Mujeres	Hombres	Total	Juventud	Adultos	Tercera Edad	Total	Maya	Xinka	Garifuna	Mestizos/Ladinos	Otro	Total
							18 - 30 años	31 a 60 años	61 años en adelante							
1	1	1	Total general	563	998	1,561	949	566	46	1,561	113	1	3	1,120	324	1,561
1			GUATEMALA	563	998	1,561	949	566	46	1,561	113	1	3	1,120	324	1,561
	1		GUATEMALA	563	998	1,561	949	566	46	1,561	113	1	3	1,120	324	1,561
		1	GUATEMALA	563	998	1,561	949	566	46	1,561	113	1	3	1,120	324	1,561




Ing. Victor Manuel González Pérez
 Director de Procesos
 Dirección de Procesos
 Sede del RENAP Guatemala, Guatemala

DIRECCIÓN DE PROCESOS
 INFORME DE SEGUIMIENTO TEMÁTICO INSTITUCIONAL 2023
 MES REPORTADO: JULIO

Producto: Documentos Personales de Identificación (DPI), emitidos.

No.	Meta	Meta			Población beneficiada													
		Unidad de medida	Meta inicial	Meta vigente	Meta ejecutada	Sexo			Etnia			Pueblo					Total	
						Mujeres	Hombres	Total	Juventud 18 - 30 años	Adultos 31 - 60 años	Tercera Edad 61 años en adelante	Total	Maya	Q'eqchi'	Garífuna	Mestizo/Ladinos		Otro
4.1	Documentos Personales de Identificación (DPI), emitidos.	Documento	2,643,864	2,643,864	135,687	87,081	87,604	118,687	54,947	47,562	12,174	118,687	34,015	386	99	80,583	4,134	118,687
4.1.1	Primer Documento Personal de Identificación, emitido	Documento			27,764	13,822	13,942	27,764	24,433	2,530	584	27,764	9,000	122	38	17,764	841	27,764
4.1.2	Reposición del Documento Personal de Identificación, emitido.	Documento			38,947	14,400	24,547	38,947	18,770	14,739	3,438	38,947	9,873	114	56	27,240	1,672	38,947
4.1.3	Renovación del Documento Personal de Identificación, emitido.	Documento			50,413	29,952	20,431	50,413	12,898	29,707	8,188	50,413	15,029	149	32	20,882	1,315	50,413
4.1.4	Reposición electrónica del Documento Personal de Identificación, emitido.	Documento			1,561	543	998	1,561	948	544	46	1,561	113	1	3	1,128	224	1,561

Objetivo	OPTIMIZACIÓN DE LA EMISIÓN DEL DOCUMENTO PERSONAL DE IDENTIFICACIÓN - DPI.	
Resultados alcanzados	1	En el mes de julio se ejecutó el 4.49% con relación a la meta de 2,643,864 Documentos Personales de Identificación emitidos para el periodo 2023.
	2	
Obstáculos encontrados	1	
	2	
Observaciones		


RENAP
 Ing. Victor Manuel Castillo Pérez
 Director de Procesos
 Dirección de Procesos
 Sede del RENAP - Guatemala, Guatemala

Licenciada
Mónica Reneé Recinos Casanova
Director de Gestión y Control Interno en Funciones
Registro Nacional de las Personas
Presente

Estimada Licenciada Recinos:

En atención al MEMORÁNDUM DGCI-SPFI-DPP-001-2023, en referencia al Acuerdo de Directorio número 71-2022, que aprueba el Plan Operativo Anual para ejercicio fiscal 2023, el cual contiene las metas físicas Institucionales a ejecutarse en el presente año, por lo que se traslada Calendarización para el registro en SIGES de informes de metas físicas institucionales, así como entrega de la ejecución mensual a la Dirección de Gestión y Control Interno, a continuación me permito trasladar informe correspondiente al mes de agosto del año 2023, de lo siguiente:


- Comprobante número diez (10) de ejecución de Metas de Productos y Subproductos Identificación de la Población guatemalteca;
- Informe de seguimiento Temático Institucional agosto 2023 y
- Seguimiento Temático Institucional agosto 2023

Sin otro particular me suscribo de usted.

Atentamente,



RENAP
Licda. Iliana Izabel Véliz Marroquín
Gestor Administrativo
Dirección de Procesos
Sede del RENAP, Guatemala, Guatemala



Yo.Bo.
RENAP
Ing. Víctor Manuel González Pérez
Director de Procesos
Dirección de Procesos
Sede del RENAP Guatemala, Guatemala

VMGP/v
Adjunto cuadros correspondientes del mes de agosto del año 2023
C.C. Archivo

Página 1 de 2

Clasificación DPI por Fecha de Aprobación

El estatus que se toma como fecha de aprobación es el "A4- DPI APROBADO"

RESUMEN POR TRAMITE	
CLASIFICACION	CANTIDAD
PRIMERA VEZ	28,786
RENOVACION	52,890
REPOSICION	42,866
REPOSICION APP	1,689
TOTAL	126,231

RESUMEN POR FECHA	
FECHA	CANTIDAD
01/08/2023	2,188
02/08/2023	6,593
03/08/2023	5,763
04/08/2023	5,521
07/08/2023	5,661
08/08/2023	5,918
09/08/2023	5,369
10/08/2023	6,968
11/08/2023	7,052
14/08/2023	5,776
15/08/2023	1,228
16/08/2023	6,694
17/08/2023	7,587
18/08/2023	7,858
19/08/2023	9,589
20/08/2023	1,546
22/08/2023	993
23/08/2023	5,206
24/08/2023	6,593
25/08/2023	4,713
29/08/2023	5,123
30/08/2023	5,817
31/08/2023	6,475
TOTAL	126,231



CÓDIGO	DENOMINACIÓN ENTIDAD - UNIDAD EJECUTORA - CENTRO DE COSTO		Fecha de Imputación		
11140066-0-17902	Identificación de la Población guatemalteca		04	09	2023
			Día	Mes	Año
Clase de registro	EJE	Original No.	<input type="text" value="0"/>	Cuatrimestre	<input type="text" value="2"/>
Clase modificación	<input type="text" value="NOR"/> <input checked="" type="checkbox"/> <input type="text" value="X"/> <input type="text" value="RTO"/> <input type="checkbox"/>	Comprobante No.	<input type="text" value="10"/>	Mes	Agosto

PG-SPG-PY-ACT-OB	R-P-SP Subprod.	Descripción de Producto y Subproducto	Cantidad / Valor	Unidad de Medida
12-0-0-1-0	002-001	Documentos Personales de Identificación (DPI), emitidos	126,231.00	Documento
12-0-0-1-0	002-001-0001	Documentos Personales de Identificación (DPI), emitidos	126,231.00	Documento

Observaciones: EJECUCION DE META FISICA, CORRESPONDIENTE AL MES DE AGOSTO 2023 SEGUN OFICIO DP-1361-2023

Dispongase la emisión y el registro de esta operación:

SOLICITADO



Msc. Glenda Patricia Chamalé Gómez
 Supervisor de Centro de Costos
 Dirección de Procesos
 Sede del RENAP, Guatemala



Ing. Víctor Manuel González Pérez
 Director de Procesos
 Dirección de Procesos
 Sede del RENAP, Guatemala

DIRECCIÓN DE PROCESOS
SEGUIMIENTO TEMÁTICO INSTITUCIONAL 2023
PRIMER DOCUMENTO PERSONAL DE IDENTIFICACION EMITIDO
MES REPORTADO: AGOSTO

P	E	M	Departamento / municipio	Sexo						Edad										
				Mujeres		Hombres		Total	18 a 30 años		31 a 40 años		41 años en adelante		Total	Mayo	Junio	Juliano	Aguosto	Total
				Mujeres	Hombres	Mujeres	Hombres		Mujeres	Hombres	Mujeres	Hombres								
1	1	1	BARCELONA	11	21	32	27	27	27	27	27	27	27	27	27	27	27	27	27	
1	1	1	CRISTOBAL	270	327	597	663	37	6	677	37	677	37	677	37	677	37	677	37	677
1	1	1	CHIGUAYAS	47	51	98	100	2	2	102	2	102	2	102	2	102	2	102	2	102
1	1	1	CONCEPCION LA MANA	81	81	162	158	4	4	162	4	162	4	162	4	162	4	162	4	162
1	1	1	COPIACAMA	33	30	63	57	6	6	63	6	63	6	63	6	63	6	63	6	63
1	1	1	PALE	22	22	44	41	3	3	44	3	44	3	44	3	44	3	44	3	44
1	1	1	PUERTO RICO	81	87	168	158	10	10	168	10	168	10	168	10	168	10	168	10	168
1	1	1	QUENA	35	35	70	67	3	3	70	3	70	3	70	3	70	3	70	3	70
1	1	1	QUISQUELTA	35	30	65	61	4	4	65	4	65	4	65	4	65	4	65	4	65
1	1	1	SAN ANTONIO	11	9	20	18	2	2	20	2	20	2	20	2	20	2	20	2	20
1	1	1	SAN JUAN LA VIEJA	8	7	15	14	1	1	15	1	15	1	15	1	15	1	15	1	15
1	1	1	SAN JUAN VAYO	15	12	27	25	2	2	27	2	27	2	27	2	27	2	27	2	27
1	1	1	EL PROGRESO	332	331	663	625	38	38	663	38	663	38	663	38	663	38	663	38	663
1	1	1	EL TIGRE	3	3	6	5	1	1	6	1	6	1	6	1	6	1	6	1	6
1	1	1	GUATEMALA	26	18	44	40	4	4	44	4	44	4	44	4	44	4	44	4	44
1	1	1	MORAZAN	6	11	17	16	1	1	17	1	17	1	17	1	17	1	17	1	17
1	1	1	SAN MIGUEL ROSAMUNDAN	15	15	30	28	2	2	30	2	30	2	30	2	30	2	30	2	30
1	1	1	SAN ANTONIO LA PAZ	11	11	22	20	2	2	22	2	22	2	22	2	22	2	22	2	22
1	1	1	SAN CRISTOBAL AGUASCALTES	6	6	12	11	1	1	12	1	12	1	12	1	12	1	12	1	12
1	1	1	SAN RAFAEL	45	30	75	70	5	5	75	5	75	5	75	5	75	5	75	5	75
1	1	1	SAN JUAN	7	8	15	14	1	1	15	1	15	1	15	1	15	1	15	1	15
1	1	1	EMBUZETA	516	395	911	877	34	34	911	34	911	34	911	34	911	34	911	34	911
1	1	1	BUCHUTLA	65	114	179	169	10	10	179	10	179	10	179	10	179	10	179	10	179
1	1	1	BUENAVISTA	17	11	28	26	2	2	28	2	28	2	28	2	28	2	28	2	28
1	1	1	ITAPA	10	10	20	18	2	2	20	2	20	2	20	2	20	2	20	2	20
1	1	1	LA ESCOBAR	10	11	21	19	2	2	21	2	21	2	21	2	21	2	21	2	21
1	1	1	LA SOBRADA	17	14	31	27	4	4	31	4	31	4	31	4	31	4	31	4	31
1	1	1	MIQUELE	36	26	62	57	5	5	62	5	62	5	62	5	62	5	62	5	62
1	1	1	NEJAPA CONCEPCION	45	36	81	77	4	4	81	4	81	4	81	4	81	4	81	4	81
1	1	1	PAZUN	40	46	86	81	5	5	86	5	86	5	86	5	86	5	86	5	86
1	1	1	SAN JOSE	41	52	93	88	5	5	93	5	93	5	93	5	93	5	93	5	93
1	1	1	SAN JEROME PACAN	11	15	26	24	2	2	26	2	26	2	26	2	26	2	26	2	26
1	1	1	SAN JEROME PACAN	35	25	60	56	4	4	60	4	60	4	60	4	60	4	60	4	60
1	1	1	SAN JEROME PACAN	12	18	30	27	3	3	30	3	30	3	30	3	30	3	30	3	30
1	1	1	SAN JEROME PACAN	15	18	33	30	3	3	33	3	33	3	33	3	33	3	33	3	33
1	1	1	SAN JEROME PACAN	15	18	33	30	3	3	33	3	33	3	33	3	33	3	33	3	33
1	1	1	SAN JEROME PACAN	15	18	33	30	3	3	33	3	33	3	33	3	33	3	33	3	33
1	1	1	SAN JEROME PACAN	15	18	33	30	3	3	33	3	33	3	33	3	33	3	33	3	33
1	1	1	SAN JEROME PACAN	15	18	33	30	3	3	33	3	33	3	33	3	33	3	33	3	33
1	1	1	SAN JEROME PACAN	15	18	33	30	3	3	33	3	33	3	33	3	33	3	33	3	33
1	1	1	SAN JEROME PACAN	15	18	33	30	3	3	33	3	33	3	33	3	33	3	33	3	33
1	1	1	SAN JEROME PACAN	15	18	33	30	3	3	33	3	33	3	33	3	33	3	33	3	33
1	1	1	SAN JEROME PACAN	15	18	33	30	3	3	33	3	33	3	33	3	33	3	33	3	33
1	1	1	SAN JEROME PACAN	15	18	33	30	3	3	33	3	33	3	33	3	33	3	33	3	33
1	1	1	SAN JEROME PACAN	15	18	33	30	3	3	33	3	33	3	33	3	33	3	33	3	33
1	1	1	SAN JEROME PACAN	15	18	33	30	3	3	33	3	33	3	33	3	33	3	33	3	33
1	1	1	SAN JEROME PACAN	15	18	33	30	3	3	33	3	33	3	33	3	33	3	33	3	33
1	1	1	SAN JEROME PACAN	15	18	33	30	3	3	33	3	33	3	33	3	33	3	33	3	33
1	1	1	SAN JEROME PACAN	15	18	33	30	3	3	33	3	33	3	33	3	33	3	33	3	33
1	1	1	SAN JEROME PACAN	15	18	33	30	3	3	33	3	33	3	33	3	33	3	33	3	33
1	1	1	SAN JEROME PACAN	15	18	33	30	3	3	33	3	33	3	33	3	33	3	33	3	33
1	1	1	SAN JEROME PACAN	15	18	33	30	3	3	33	3	33	3	33	3	33	3	33	3	33
1	1	1	SAN JEROME PACAN	15	18	33	30	3	3	33	3	33	3	33	3	33	3	33	3	33
1	1	1	SAN JEROME PACAN	15	18	33	30	3	3	33	3	33	3	33	3	33	3	33	3	33
1	1	1	SAN JEROME PACAN	15	18	33	30	3	3	33	3	33	3	33	3	33	3	33	3	33
1	1	1	SAN JEROME PACAN	15	18	33	30	3	3	33	3	33	3	33	3	33	3	33	3	33
1	1	1	SAN JEROME PACAN	15	18	33	30	3	3	33	3	33	3	33	3	33	3	33	3	33
1	1	1	SAN JEROME PACAN	15	18	33	30	3	3	33	3	33	3	33	3	33	3	33	3	33
1	1	1	SAN JEROME PACAN	15	18	33	30	3	3	33	3	33	3	33	3	33	3	33	3	33
1	1	1	SAN JEROME PACAN	15	18	33	30	3	3	33	3	33	3	33	3	33	3	33	3	33
1	1	1	SAN JEROME PACAN	15	18	33	30	3	3	33	3	33	3	33	3	33	3	33	3	33
1	1	1	SAN JEROME PACAN	15	18	33	30	3	3	33	3	33	3	33	3	33	3	33	3	33
1	1	1	SAN JEROME PACAN	15	18	33	30	3	3	33	3	33	3	33	3	33	3	33	3	33
1	1	1	SAN JEROME PACAN	15	18	33	30	3	3	33	3	33	3	33	3	33	3	33	3	33
1	1	1	SAN JEROME PACAN	15	18	33	30	3	3	33	3	33	3	33	3	33	3	33	3	33
1	1	1	SAN JEROME PACAN	15	18	33	30	3	3	33	3	33	3	33	3	33	3	33	3	33
1	1	1	SAN JEROME PACAN	15	18	33	30	3	3	33	3	33	3	33	3	33	3	33	3	33
1	1	1	SAN JEROME PACAN	15	18	33	30	3	3	33	3	33	3	33	3	33	3	33	3	33
1	1	1	SAN JEROME PACAN	15	18	33	30	3	3	33	3	33	3	33	3	33	3	33	3	33
1	1	1	SAN JEROME PACAN	15	18	33	30	3	3	33	3	33	3	33	3	33	3	33	3	33
1</																				

DIRECCIÓN DE PROCESOS
SEGUIMIENTO TEMÁTICO INSTITUCIONAL 3023
PRIMER DOCUMENTO PERSONAL DE IDENTIFICACION EMITIDO
MES REPORTADO: AGOSTO

P	D	M	Departamento / municipio	Sexo						Población por actividad						
				Mujeres	Hombres	Total	Hombres			Total	Mayo	Junio	Julio/Ago	Actividad Agricultura	No laboran	Total
							18 a 30 años	31 a 40 años	41 años en adelante							
26			SANTA MARÍA	11	8	17	11	1	17	4					17	
27			SANTA BÁRBARA	10	14	24	10	1	11	10					21	
28			SANTA EULALIA	10	21	31	10	1	11	10					21	
29			SANTO DOMINGO DE CALINAYAN	4	8	12	4	1	5	17					22	
30			SUCRE	40	24	64	40	4	44	60			4		64	
31			TACNA	9	4	13	9	1	10	13					23	
32			TACNA	37	20	57	37	2	39	57					114	
33			TACNA	1	1	2	1	1	2	1					3	
34			TACNA	1	1	2	1	1	2	1					3	
35			TACNA	1	1	2	1	1	2	1					3	
36			TACNA	1	1	2	1	1	2	1					3	
37			TACNA	1	1	2	1	1	2	1					3	
38			TACNA	1	1	2	1	1	2	1					3	
39			TACNA	1	1	2	1	1	2	1					3	
40			TACNA	1	1	2	1	1	2	1					3	
41			TACNA	1	1	2	1	1	2	1					3	
42			TACNA	1	1	2	1	1	2	1					3	
43			TACNA	1	1	2	1	1	2	1					3	
44			TACNA	1	1	2	1	1	2	1					3	
45			TACNA	1	1	2	1	1	2	1					3	
46			TACNA	1	1	2	1	1	2	1					3	
47			TACNA	1	1	2	1	1	2	1					3	
48			TACNA	1	1	2	1	1	2	1					3	
49			TACNA	1	1	2	1	1	2	1					3	
50			TACNA	1	1	2	1	1	2	1					3	
51			TACNA	1	1	2	1	1	2	1					3	
52			TACNA	1	1	2	1	1	2	1					3	
53			TACNA	1	1	2	1	1	2	1					3	
54			TACNA	1	1	2	1	1	2	1					3	
55			TACNA	1	1	2	1	1	2	1					3	
56			TACNA	1	1	2	1	1	2	1					3	
57			TACNA	1	1	2	1	1	2	1					3	
58			TACNA	1	1	2	1	1	2	1					3	
59			TACNA	1	1	2	1	1	2	1					3	
60			TACNA	1	1	2	1	1	2	1					3	
61			TACNA	1	1	2	1	1	2	1					3	
62			TACNA	1	1	2	1	1	2	1					3	
63			TACNA	1	1	2	1	1	2	1					3	
64			TACNA	1	1	2	1	1	2	1					3	
65			TACNA	1	1	2	1	1	2	1					3	
66			TACNA	1	1	2	1	1	2	1					3	
67			TACNA	1	1	2	1	1	2	1					3	
68			TACNA	1	1	2	1	1	2	1					3	
69			TACNA	1	1	2	1	1	2	1					3	
70			TACNA	1	1	2	1	1	2	1					3	
71			TACNA	1	1	2	1	1	2	1					3	
72			TACNA	1	1	2	1	1	2	1					3	
73			TACNA	1	1	2	1	1	2	1					3	
74			TACNA	1	1	2	1	1	2	1					3	
75			TACNA	1	1	2	1	1	2	1					3	
76			TACNA	1	1	2	1	1	2	1					3	
77			TACNA	1	1	2	1	1	2	1					3	
78			TACNA	1	1	2	1	1	2	1					3	
79			TACNA	1	1	2	1	1	2	1					3	
80			TACNA	1	1	2	1	1	2	1					3	
81			TACNA	1	1	2	1	1	2	1					3	
82			TACNA	1	1	2	1	1	2	1					3	
83			TACNA	1	1	2	1	1	2	1					3	
84			TACNA	1	1	2	1	1	2	1					3	
85			TACNA	1	1	2	1	1	2	1					3	
86			TACNA	1	1	2	1	1	2	1					3	
87			TACNA	1	1	2	1	1	2	1					3	
88			TACNA	1	1	2	1	1	2	1					3	
89			TACNA	1	1	2	1	1	2	1					3	
90			TACNA	1	1	2	1	1	2	1					3	
91			TACNA	1	1	2	1	1	2	1					3	
92			TACNA	1	1	2	1	1	2	1					3	
93			TACNA	1	1	2	1	1	2	1					3	
94			TACNA	1	1	2	1	1	2	1					3	
95			TACNA	1	1	2	1	1	2	1					3	
96			TACNA	1	1	2	1	1	2	1					3	
97			TACNA	1	1	2	1	1	2	1					3	
98			TACNA	1	1	2	1	1	2	1					3	
99			TACNA	1	1	2	1	1	2	1					3	
100			TACNA	1	1	2	1	1	2	1					3	
101			TACNA	1	1	2	1	1	2	1					3	
102			TACNA	1	1	2	1	1	2	1					3	
103			TACNA	1	1	2	1	1	2	1					3	
104			TACNA	1	1	2	1	1	2	1					3	
105			TACNA	1	1	2	1	1	2	1					3	
106			TACNA	1	1	2	1	1	2	1					3	
107			TACNA	1	1	2	1	1	2	1					3	
108			TACNA	1	1	2	1	1	2	1					3	
109			TACNA	1	1	2	1	1	2	1					3	
110			TACNA	1	1	2	1	1	2	1					3	
111			TACNA	1	1	2	1	1	2	1					3	
112			TACNA	1	1	2	1	1	2	1					3	
113			TACNA	1	1	2	1	1	2	1					3	
114			TACNA	1	1	2	1	1	2	1					3	
115			TACNA	1	1	2	1	1	2	1					3	
116			TACNA	1	1	2	1	1	2	1					3	
117			TACNA	1	1	2	1	1	2	1					3	
118			TACNA	1	1	2	1	1	2	1					3	
119			TACNA	1	1	2	1	1	2	1					3	
120			TACNA	1	1	2	1	1	2	1					3	
121			TACNA	1	1	2	1	1	2	1					3	
122			TACNA	1	1	2	1	1	2	1					3	
123			TACNA	1	1	2	1	1	2	1					3	
124			TACNA	1	1	2	1	1	2	1					3	
125			TACNA	1	1	2	1	1	2	1					3	
126			TACNA	1	1	2	1	1	2	1					3	
127			TACNA	1	1	2	1	1	2	1					3	
128			TACNA	1	1	2	1	1	2	1					3	
129			TACNA	1	1	2	1	1	2	1					3	
130			TACNA	1	1	2	1	1	2	1					3	
131			TACNA	1	1	2	1	1	2	1					3	
132			TACNA	1	1	2	1	1	2	1					3	
133			TACNA	1	1	2	1	1	2	1					3	
134			TACNA	1	1	2	1	1</								

DIRECCION DE PROCESOS
SEGUIMIENTO TEMATICO INSTITUCIONAL 2023
FEWER DOCUMENTO PERSONAL DE IDENTIFICACION ENTIDO
MES REPORTADO: AGOSTO

P	D	M	Departamento / municipio	Sexo			Población beneficiada									
				Mujeres	Hombres	Total	Formas de identificación			Total	Moja	Banco	Gobierno	Muestras (ladinos)	No indican	Total
							Jovenes 16 a 30 años	Adultos 31 a 60 años	Personas 61 años en adelante							
1			SAN CARLOS	18	38	56	25	2		28				25	28	
2			SAN MARCOS (SUITE)	13	34	47	27			27				27	27	
3			SAN VICENTE	23	32	55	33	1		34				34	34	
4			SANTA ROSA DE LUZ	5	21	26	28	2		30				30	30	
5			SACA BENTONIZ	308	524	832	401	21	8	430	108		438	22	460	
6			AUTINAMBI	22	38	60	38	2		40				40	40	
7			AYAJAJA (SUITE)	73	52	125	102	28	3	133	4		137	2	139	
8			COCHABAMBA	35	28	63	39	1		40				40	40	
9			COCHABAMBA	13	9	22	21			21				21	21	
10			COCHABAMBA (SUITE)	18	27	45	27			27	1			28	27	
11			COCHABAMBA	12	31	43	25			25	3			28	25	
12			SAN ANTONIO AGUA CALIENTE	13	4	17	14	1		15				15	15	
13			SAN ANTONIO AGUA CALIENTE	18	24	42	41	1		42	1			43	42	
14			SAN ANTONIO AGUA CALIENTE	28	38	66	38	1		39				39	39	
15			SAN ANTONIO AGUA CALIENTE	9	39	48	38			38				38	38	
16			SANTA CATARINA (SUITE)	2	8	10	10			10	1			11	10	
17			SANTA CATARINA (SUITE)	20	21	41	40	1		41	1			42	41	
18			SANTA CATARINA (SUITE)	13	38	51	27			27	25			52	27	
19			SANTA CATARINA (SUITE)	24	28	52	30			30				30	30	
20			SANTA CATARINA (SUITE)	3	24	27	17			17	10			27	17	
21			SANTA CATARINA (SUITE)	38	28	66	34			34				34	34	
22			SANTA CATARINA (SUITE)	1	1	2	1			1				1	1	
23			SANTA CATARINA (SUITE)	1	1	2	1			1				1	1	
24			SANTA CATARINA (SUITE)	1	1	2	1			1				1	1	
25			SANTA CATARINA (SUITE)	1	1	2	1			1				1	1	
26			SANTA CATARINA (SUITE)	1	1	2	1			1				1	1	
27			SANTA CATARINA (SUITE)	1	1	2	1			1				1	1	
28			SANTA CATARINA (SUITE)	1	1	2	1			1				1	1	
29			SANTA CATARINA (SUITE)	1	1	2	1			1				1	1	
30			SANTA CATARINA (SUITE)	1	1	2	1			1				1	1	
31			SANTA CATARINA (SUITE)	1	1	2	1			1				1	1	
32			SANTA CATARINA (SUITE)	1	1	2	1			1				1	1	
33			SANTA CATARINA (SUITE)	1	1	2	1			1				1	1	
34			SANTA CATARINA (SUITE)	1	1	2	1			1				1	1	
35			SANTA CATARINA (SUITE)	1	1	2	1			1				1	1	
36			SANTA CATARINA (SUITE)	1	1	2	1			1				1	1	
37			SANTA CATARINA (SUITE)	1	1	2	1			1				1	1	
38			SANTA CATARINA (SUITE)	1	1	2	1			1				1	1	
39			SANTA CATARINA (SUITE)	1	1	2	1			1				1	1	
40			SANTA CATARINA (SUITE)	1	1	2	1			1				1	1	
41			SANTA CATARINA (SUITE)	1	1	2	1			1				1	1	
42			SANTA CATARINA (SUITE)	1	1	2	1			1				1	1	
43			SANTA CATARINA (SUITE)	1	1	2	1			1				1	1	
44			SANTA CATARINA (SUITE)	1	1	2	1			1				1	1	
45			SANTA CATARINA (SUITE)	1	1	2	1			1				1	1	
46			SANTA CATARINA (SUITE)	1	1	2	1			1				1	1	
47			SANTA CATARINA (SUITE)	1	1	2	1			1				1	1	
48			SANTA CATARINA (SUITE)	1	1	2	1			1				1	1	
49			SANTA CATARINA (SUITE)	1	1	2	1			1				1	1	
50			SANTA CATARINA (SUITE)	1	1	2	1			1				1	1	
51			SANTA CATARINA (SUITE)	1	1	2	1			1				1	1	
52			SANTA CATARINA (SUITE)	1	1	2	1			1				1	1	
53			SANTA CATARINA (SUITE)	1	1	2	1			1				1	1	
54			SANTA CATARINA (SUITE)	1	1	2	1			1				1	1	
55			SANTA CATARINA (SUITE)	1	1	2	1			1				1	1	
56			SANTA CATARINA (SUITE)	1	1	2	1			1				1	1	
57			SANTA CATARINA (SUITE)	1	1	2	1			1				1	1	
58			SANTA CATARINA (SUITE)	1	1	2	1			1				1	1	
59			SANTA CATARINA (SUITE)	1	1	2	1			1				1	1	
60			SANTA CATARINA (SUITE)	1	1	2	1			1				1	1	
61			SANTA CATARINA (SUITE)	1	1	2	1			1				1	1	
62			SANTA CATARINA (SUITE)	1	1	2	1			1				1	1	
63			SANTA CATARINA (SUITE)	1	1	2	1			1				1	1	
64			SANTA CATARINA (SUITE)	1	1	2	1			1				1	1	
65			SANTA CATARINA (SUITE)	1	1	2	1			1				1	1	
66			SANTA CATARINA (SUITE)	1	1	2	1			1				1	1	
67			SANTA CATARINA (SUITE)	1	1	2	1			1				1	1	
68			SANTA CATARINA (SUITE)	1	1	2	1			1				1	1	
69			SANTA CATARINA (SUITE)	1	1	2	1			1				1	1	
70			SANTA CATARINA (SUITE)	1	1	2	1			1				1	1	
71			SANTA CATARINA (SUITE)	1	1	2	1			1				1	1	
72			SANTA CATARINA (SUITE)	1	1	2	1			1				1	1	
73			SANTA CATARINA (SUITE)	1	1	2	1			1				1	1	
74			SANTA CATARINA (SUITE)	1	1	2	1			1				1	1	
75			SANTA CATARINA (SUITE)	1	1	2	1			1				1	1	
76			SANTA CATARINA (SUITE)	1	1	2	1			1				1	1	
77			SANTA CATARINA (SUITE)	1	1	2	1			1				1	1	
78			SANTA CATARINA (SUITE)	1	1	2	1			1				1	1	
79			SANTA CATARINA (SUITE)	1	1	2	1			1				1	1	
80			SANTA CATARINA (SUITE)	1	1	2	1			1				1	1	
81			SANTA CATARINA (SUITE)	1	1	2	1			1				1	1	
82			SANTA CATARINA (SUITE)	1	1	2	1			1				1	1	
83			SANTA CATARINA (SUITE)	1	1	2	1			1				1	1	
84			SANTA CATARINA (SUITE)	1	1	2	1			1				1	1	
85			SANTA CATARINA (SUITE)	1	1	2	1			1				1	1	
86			SANTA CATARINA (SUITE)	1	1	2	1			1				1	1	
87			SANTA CATARINA (SUITE)	1	1	2	1			1				1	1	
88			SANTA CATARINA (SUITE)	1	1	2	1			1				1	1	
89			SANTA CATARINA (SUITE)	1	1	2	1			1				1	1	
90			SANTA CATARINA (SUITE)	1	1	2	1			1				1	1	
91			SANTA CATARINA (SUITE)	1	1	2	1			1				1	1	
92			SANTA CATARINA (SUITE)	1	1	2	1			1				1	1	
93			SANTA CATARINA (SUITE)	1	1	2	1			1				1	1	
94			SANTA CATARINA (SUITE)	1	1	2	1			1				1	1	
95			SANTA CATARINA (SUITE)	1	1	2	1			1				1	1	
96			SANTA CATARINA (SUITE)	1	1	2	1			1				1	1	
97			SANTA CATARINA (SUITE)	1	1	2	1			1				1	1	
98			SANTA CATARINA (SUITE)	1	1	2	1			1				1	1	
99			SANTA CATARINA (SUITE)	1	1	2	1			1				1	1	
100			SANTA CATARINA (SUITE)	1	1	2	1			1				1	1	



DIRECCIÓN DE PROCESOS
SEGUIMIENTO FINANCIERO INSTITUCIONAL 2023
PRIMER DOCUMENTO PERSONAL DE IDENTIFICACION EMITIDO
MES REPORTADO: AGOSTO

Población beneficiada

F	D	M	Departamento / Municipio	Sexo						Pueblo									
				Mujeres	Hombres	Total	Jóvenes		Adultos		Tercera Edad		Total	Maya	Xinka	Guifemes	Mestizo Ladinos	No Indican	Total
							18 a 30 años	31 a 60 años	61 años en adelante	61 años en adelante									
10			Guatemala	547	440	988	478	477	7	758	478				58		758		
			1) ACHUTÁN	39	40	79	30	4	4	39	39						79		
			2) ACHUTÁN	11	10	21	10	1	1	11	11						21		
			3) ACHUTÁN	11	10	21	10	1	1	11	11						21		
			4) ACHUTÁN	11	10	21	10	1	1	11	11						21		
			5) ACHUTÁN	11	10	21	10	1	1	11	11						21		
			6) ACHUTÁN	11	10	21	10	1	1	11	11						21		
			7) ACHUTÁN	11	10	21	10	1	1	11	11						21		
			8) ACHUTÁN	11	10	21	10	1	1	11	11						21		
			9) ACHUTÁN	11	10	21	10	1	1	11	11						21		
			10) ACHUTÁN	11	10	21	10	1	1	11	11						21		
			11) ACHUTÁN	11	10	21	10	1	1	11	11						21		
			12) ACHUTÁN	11	10	21	10	1	1	11	11						21		
			13) ACHUTÁN	11	10	21	10	1	1	11	11						21		
			14) ACHUTÁN	11	10	21	10	1	1	11	11						21		
			15) ACHUTÁN	11	10	21	10	1	1	11	11						21		
			16) ACHUTÁN	11	10	21	10	1	1	11	11						21		
			17) ACHUTÁN	11	10	21	10	1	1	11	11						21		
			18) ACHUTÁN	11	10	21	10	1	1	11	11						21		
			19) ACHUTÁN	11	10	21	10	1	1	11	11						21		
			20) ACHUTÁN	11	10	21	10	1	1	11	11						21		
			21) ACHUTÁN	11	10	21	10	1	1	11	11						21		
			22) ACHUTÁN	11	10	21	10	1	1	11	11						21		
			23) ACHUTÁN	11	10	21	10	1	1	11	11						21		
			24) ACHUTÁN	11	10	21	10	1	1	11	11						21		
			25) ACHUTÁN	11	10	21	10	1	1	11	11						21		
			26) ACHUTÁN	11	10	21	10	1	1	11	11						21		
			27) ACHUTÁN	11	10	21	10	1	1	11	11						21		
			28) ACHUTÁN	11	10	21	10	1	1	11	11						21		
			29) ACHUTÁN	11	10	21	10	1	1	11	11						21		
			30) ACHUTÁN	11	10	21	10	1	1	11	11						21		
			31) ACHUTÁN	11	10	21	10	1	1	11	11						21		
			32) ACHUTÁN	11	10	21	10	1	1	11	11						21		
			33) ACHUTÁN	11	10	21	10	1	1	11	11						21		
			34) ACHUTÁN	11	10	21	10	1	1	11	11						21		
			35) ACHUTÁN	11	10	21	10	1	1	11	11						21		
			36) ACHUTÁN	11	10	21	10	1	1	11	11						21		
			37) ACHUTÁN	11	10	21	10	1	1	11	11						21		
			38) ACHUTÁN	11	10	21	10	1	1	11	11						21		
			39) ACHUTÁN	11	10	21	10	1	1	11	11						21		
			40) ACHUTÁN	11	10	21	10	1	1	11	11						21		
			41) ACHUTÁN	11	10	21	10	1	1	11	11						21		
			42) ACHUTÁN	11	10	21	10	1	1	11	11						21		
			43) ACHUTÁN	11	10	21	10	1	1	11	11						21		
			44) ACHUTÁN	11	10	21	10	1	1	11	11						21		
			45) ACHUTÁN	11	10	21	10	1	1	11	11						21		
			46) ACHUTÁN	11	10	21	10	1	1	11	11						21		
			47) ACHUTÁN	11	10	21	10	1	1	11	11						21		
			48) ACHUTÁN	11	10	21	10	1	1	11	11						21		
			49) ACHUTÁN	11	10	21	10	1	1	11	11						21		
			50) ACHUTÁN	11	10	21	10	1	1	11	11						21		
			51) ACHUTÁN	11	10	21	10	1	1	11	11						21		
			52) ACHUTÁN	11	10	21	10	1	1	11	11						21		
			53) ACHUTÁN	11	10	21	10	1	1	11	11						21		
			54) ACHUTÁN	11	10	21	10	1	1	11	11						21		
			55) ACHUTÁN	11	10	21	10	1	1	11	11						21		
			56) ACHUTÁN	11	10	21	10	1	1	11	11						21		
			57) ACHUTÁN	11	10	21	10	1	1	11	11						21		
			58) ACHUTÁN	11	10	21	10	1	1	11	11						21		
			59) ACHUTÁN	11	10	21	10	1	1	11	11						21		
			60) ACHUTÁN	11	10	21	10	1	1	11	11						21		
			61) ACHUTÁN	11	10	21	10	1	1	11	11						21		
			62) ACHUTÁN	11	10	21	10	1	1	11	11						21		
			63) ACHUTÁN	11	10	21	10	1	1	11	11						21		
			64) ACHUTÁN	11	10	21	10	1	1	11	11						21		
			65) ACHUTÁN	11	10	21	10	1	1	11	11						21		
			66) ACHUTÁN	11	10	21	10	1	1	11	11						21		
			67) ACHUTÁN	11	10	21	10	1	1	11	11						21		
			68) ACHUTÁN	11	10	21	10	1	1	11	11						21		
			69) ACHUTÁN	11	10	21	10	1	1	11	11						21		
			70) ACHUTÁN	11	10	21	10	1	1	11	11						21		
			71) ACHUTÁN	11	10	21	10	1	1	11	11						21		
			72) ACHUTÁN	11	10	21	10	1	1	11	11						21		
			73) ACHUTÁN	11	10	21	10	1	1	11	11						21		
			74) ACHUTÁN	11	10	21	10	1	1	11	11						21		
			75) ACHUTÁN	11	10	21	10	1	1	11	11						21		
			76) ACHUTÁN	11	10	21	10	1	1	11	11						21		
			77) ACHUTÁN	11	10	21	10	1	1	11	11						21		
			78) ACHUTÁN	11	10	21	10	1	1	11	11						21		
			79) ACHUTÁN	11	10	21	10	1	1	11	11						21		
			80) ACHUTÁN	11	10	21	10	1	1	11	11						21		
			81) ACHUTÁN	11	10	21	10	1	1	11	11						21		
			82) ACHUTÁN	11	10	21	10	1	1	11	11						21		
			83) ACHUTÁN	11	10	21	10	1	1	11	11						21		
			84) ACHUTÁN	11	10	21	10	1	1	11	11						21		
			85) ACHUTÁN	11	10	21	10	1	1	11	11						21		
			86) ACHUTÁN	11	10	21	10	1	1	11	11						21		
			87) ACHUTÁN	11	10	21	10	1	1	11	11						21		
			88) ACHUTÁN	11	10	21	10	1	1	11	11						21		
			89) ACHUTÁN	11	10	21	10	1	1	11	11						21		
			90) ACHUTÁN	11	10	21	10	1	1	11									

DIRECCIÓN DE PROCESOS
SEGUIMIENTO TEMÁTICO INSTITUCIONAL 2023
DOCUMENTOS PERSONALES DE IDENTIFICACION POR REPOSICIÓN EMITIDOS
MES REPORTADO: AGOSTO

P	D	M	Departamento / municipio	Población beneficiada						Pueblos						
				Sexo			Edad			Total	Mayo	Zinco	Gothuno	Wastzo /Aidnos	No Indcom	Total
				Mujeres	Hombres	Total	Juvenil 18 a 30 años	Adultos 31 a 40 años	Tercera edad 41 años en adelante							
1	1	1	Total general	14,513	26,858	41,371	20,147	18,484	3,880	42,509	11,088	140	23	29,440	2,118	42,668
1	1	1	ESTADOS UNIDOS DE AMERICA	17	75	92	44	36		100	44			55	1	133
			2 CALIFORNIA	1	3	4	2	2		4	4					4
			1 LOS ANGELES	1	3	4	2	2		4	4					4
			2 SAN FRANCISCO	1	3	4	2	2		4	4					4
			0 FLORIDA	2	2	4	2	2		4	4			1		7
			1 MIAMI	1	1	2	1	1		2	2					2
			1 MARYLAND	8	16	24	12	12		24	24			14		38
			2 SILVER SPRING	8	16	24	12	12		24	24			13		37
			1 NEW YORK	2	8	10	5	5		10	10			9		19
			2 RIVERDALE	1	1	2	1	1		2	2			1		3
			0 NORTH CAROLINA	14	21	35	16	18		34	33			21	3	54
			3 BALCON	13	41	54	26	28		54	53			31	1	54
			1 TEXAS	1	13	14	6	8		14	14			4		18
			1 HOUSTON	1	12	13	6	8		13	13			4		17
2			GUATEMALA	14,884	29,207	44,091	22,221	18,507	3,865	46,754	11,399	140	23	30,381	2,118	42,668
1			1 ACTA VERAPAZ	871	1,512	2,384	1,217	914	113	2,384	1,877			181	21	2,684
			2 CANTON	13	46	59	28	31	7	64	48			1		57
			3 CHIMEL	13	42	55	27	29	8	57	53			2		57
			4 CHIC	86	181	267	123	87	3	267	273			24	3	294
			4 CHEN	186	188	374	177	181	12	364	377			125	4	494
			1 PRAY BAYOLEM DE LAS CAJAS	14	81	95	45	50	8	103	119			21	3	124
			5 LANQUIN	21	51	72	34	38	8	78	70			4	4	78
			7 PANZA	87	88	175	84	41	8	181	187			9	1	191
			8 RAJUNÁ	41	52	93	46	19	4	101	87			20		107
			9 SAN CRISTOBAL VERAPAZ	81	86	167	81	71	11	168	155			18		186
			10 SAN JUAN CARMELITO	50	88	138	78	41	4	129	119			11		130
			11 SAN PEDRO CARCHA	130	113	243	117	118	21	234	244			14	1	247
			12 SANTA CATALINA LA TENTA	47	85	132	66	48	4	114	111			7		118
			13 SANTA TRINIDAD VERAPAZ	81	65	146	69	38	9	116	95			12	1	108
			14 SIEMEN	21	17	38	17	14	1	38	36			7		43
			15 TICHÉ	41	46	87	40	34	8	88	75			13		88
			16 TAMAYO	11	17	28	13	11	4	28	26			4		28
			17 TUCURÚ	17	18	35	16	14	3	31	32			4		35
3			1 BAJA VERAPAZ	186	181	367	242	201	44	447	289		1	238	8	697
			1 CIBUCO	81	15	96	46	14	4	81	51			4		81
			3 GUAMUCOS	9	8	17	5	10	1	17	1			13		17
			1 PURUCHÁ	21	15	36	15	14	4	31	33			12		33
			4 RAJUNÁ	54	60	114	54	48	14	118	93			13		118
			5 SACAMÁ	43	108	151	68	44	14	171	93			102	1	171
			6 SAN JERONIMO	21	11	32	18	14	4	31	38		1	16	2	51
			7 SAN MIGUEL CHICUL	4	2	6	3	4	1	6	7			1		6
4			1 CHIMEL TENANGO	181	192	373	194	161	124	373	439		1	365	142	507
			1 ACATEMAN	12	14	26	14	14	4	26	23			2	14	26
			2 CHIMEL TENANGO	151	146	297	158	144	27	297	275		1	28	115	319
			3 CHIMELAPÁN	42	18	60	28	17	7	60	45			4		60
			4 EL TIEMPO	11	16	27	11	11	5	27	8			17	10	21
			5 HUAMANTLA	15	13	28	14	11	2	28	23			4		28
			6 JAYCEN	11	14	25	12	10	3	25	18			7		25
			7 JAYCEN	9	12	21	11	10	1	21	17			4		21
			8 JOCUTAN	1	9	10	5	5	1	11	5			11		11
			9 SAN ANDRÉS TITAHÁ	17	13	30	14	12	4	30	17			13	4	30
			10 SAN JOSÉ POMCHÍ	18	12	30	14	14	5	31	14			9	2	31
			11 SAN MARTÍN GUTIERREZ	65	82	147	69	65	17	147	92			18	17	147
			12 SANTA ARCELONA	1	7	8	4	3	1	8	11			3		11
			13 SANTA CRUZ K'AJANJÉ	12	11	23	11	11	1	23	14			4	3	23
			14 TUCURÚ GUATEMALA	12	113	125	57	77	11	128	97			12	3	128
			15 YEPUCOPÁN	18	48	66	31	29	7	66	38			11	3	66
			16 ZANJAYÉ	11	12	23	11	10	2	23	17			4		23
4			1 CHOLULUA	182	196	378	215	189	74	407	318		1	352	6	672
			1 CANTON	45	50	95	48	41	10	95	6			87	2	95
			2 CHOLULUA	97	146	243	111	108	21	243	244			244		243
			3 CONDOMINIO LAS MARIAS	11	11	22	11	10	1	22	14			24		22
			4 TOSCHULUA	1	1	2	1	1	1	2	1			1		2
			5 PALA	13	10	23	11	10	4	24	14			24		24
			6 JOCUTAN	44	43	87	39	31	7	87	10			51		87
			7 CUOPÁ	15	11	26	12	14	9	26	16			16		26
			8 QUETZALTENANGO	18	14	32	14	12	6	32	16			16	3	31
			9 MELCHORITO	11	13	24	11	11	2	24	16			16		24
			10 SAN JOSÉ LA BRAGA	8	19	27	9	10	8	27	11			11		27
			11 SAN JUAN EMPIRE	8	14	22	10	10	4	22	1			11		22
5			1 EL PROGRESO	288	284	572	280	181	111	449	11			429		645
			1 EL JARDÍN	9	12	21	9	10	2	21	1			21		21
			2 GUASTATÓN	16	14	30	14	10	10	30	9			18		30
			3 MORAZÁN	11	11	22	11	9	4	25	1			24		25
			4 SAN AGUSTÍN ACASAGUASTÁN	10	11	21	10	10	1	21	1			11		21
			5 SAN ANTONIO LA PAZ	8	11	19	8	10	1	19	1			18		19
			6 SAN CRISTOBAL ACASAGUASTÁN	8	11	19	8	10	1	19	1			18		19
			7 SAN MARÍA	44	48	92	44	44	4	92	1			18		91
			8 SANLUIS	9	11	20	9	10	1	20	1			10		20
6			1 ACQUISTA	104	1,014	1,118	1,070	1,014	204	1,274	24		1	1,011	184	1,453
			1 CIQUENLA	11	119	130	63	61	6	130	10			105	18	141
			2 GUAYMAGAZÁN	11	15	26	11	10	5	26	4			13		27
			3 UTARA	26	11	37	11	10	7	34	6			16	6	40
			4 LA DIVISADERA	34	11	45	16	10	1	46	1			18	1	45



DIRECCIÓN DE PROCESOS
SEGUIMIENTO TEMÁTICO INSTITUCIONAL 2023
DOCUMENTOS PERSONALES DE IDENTIFICACIÓN POR REPOSICIÓN EMITIDOS
MES REPORTADO: AGOSTO

P	D	M	Departamento / municipio	Población beneficiaria							Total	Mujer	Hombre	Total			
				Sexo			Edad										
				Mujeres	Hombres	Total	Juvenil 16 a 30 años	Adulto 31 a 40 años	Tercera edad 41 años en adelante	Total					Maya	Xinca	Garifuno
1			LA CIBOLA	69	123	192	69	77	19	165	0				178	7	185
2			MARAGUA	52	67	119	40	36	9	125	1				124	11	135
3			NOVA CONCEPCION	78	113	191	94	88	26	188					218	3	221
4			PAUN	85	118	203	118	87	14	219	89				238	1	239
5			SAN JOSE	60	179	239	144	81	19	244	0				207	67	274
6			SAN VICENTE PACADA	17	75	92	18	20	0	37	1				31	0	32
7			SANTA LUCIA COTZUMALUJAN	69	287	356	141	201	15	357	4				278	8	286
8			SPACATE	18	79	97	25	17	5	47	2				45	0	47
9			MOJUNAL	60	207	267	57	76	18	147	7				121	7	128
10			TOQUIATE	96	151	247	119	101	16	236	11				216	1	217
11			GUATEMALA	4,718	8,718	13,436	4,122	4,134	2,256	12,512	2,819	4	1	1,440	954	41	28,316
12			AMATITLAN	225	412	637	377	283	60	660	9				616	9	625
13			CHIMULTA	157	283	440	187	181	48	416	17				348	35	383
14			CHAMARANCHO	9	27	36	21	9	6	36	12				5	4	9
15			FRUJAMBA	74	142	216	120	91	17	208	7				191	9	199
16			GUATEMALA	2,878	5,528	8,406	2,618	2,964	792	6,374	807	1	1	1,218	181	8,405	
17			MIYU	383	274	657	212	181	44	437	13				381	0	381
18			PALENDIA	40	77	117	59	46	14	119	1				52	66	118
19			PIYAPA	343	279	622	225	191	40	456	7				444	4	448
20			SAN JOSE PUEBLO	171	309	480	261	187	32	480	14				447	18	465
21			SAN JUAN SACATEPEQUE	89	129	218	125	66	12	214	17				34	9	219
22			SAN PEDRO ARAUZO	36	88	124	66	11	7	214	10				88	16	124
23			SAN PEDRO SACATEPEQUE	74	123	197	89	89	12	190	116				89	106	195
24			SAN RAFAEL	50	96	146	81	43	13	137					31	127	157
25			SANTA CATARINA PUEBLO	71	129	200	86	84	14	184	3				181	11	192
26			VILLA CANALES	138	262	400	176	170	14	360	9				371	0	380
27			VILLA VERDE	404	843	1,247	517	417	206	1,140	47				899	9	1,205
28			QUINTANA ROO	1,131	1,969	3,100	1,124	1,118	284	2,422	2,609	13	1	761	91	2,805	
29			ABASCATAN	41	58	99	49	49	0	102	0				9	1	102
30			BANILHA	107	136	243	127	100	16	243	204				39	1	243
31			CHAMULA	24	28	52	21	16	3	54	4				49	1	54
32			COLOTTIMANGO	31	51	82	29	28	6	64	67				1	0	64
33			CONCEPCION HERTA	20	36	56	17	12	6	36	18				7	0	36
34			CHULO	34	44	78	21	40	17	78	12				55	0	78
35			HUAYLETTIMANGO	181	276	457	210	244	16	470	79				477	1	478
36			HUALTTIMANGO	41	40	81	39	19	3	61	14				10	16	61
37			LA TRINIDAD	91	208	299	115	78	19	204	61				144	1	205
38			LA LIBERTAD	19	19	38	12	19	6	48	25				18	0	48
39			MALACATANKITE	21	13	34	18	18	7	43	0				17	1	44
40			MINCON	51	46	97	38	32	6	76	79				14	0	90
41			PEYUJAN	5	5	10	5	5	0	10	0				1	0	10
42			SAN ANTONIO HERTA	18	18	36	17	17	2	36	17				19	0	36
43			SAN BARTOLOME	14	8	22	9	14	1	24	17				1	0	24
44			SAN SEBASTIAN OTZAMALCAN	31	40	71	40	18	6	72	67				9	0	72
45			SAN BARTOLOME	14	22	36	15	10	11	36	37				1	0	36
46			SAN JUAN SACI	40	48	88	30	50	8	88	32				16	0	88
47			SAN MARTIN OTZAMALCAN	47	46	93	34	43	6	83	84				7	0	84
48			SAN MIGUEL ACATAN	34	18	52	18	13	1	32	20				13	0	32
49			SAN PEDRO MUTA	11	50	61	14	18	11	43	30				13	0	43
50			SAN RAFAEL LA INDEPENDENCIA	20	17	37	13	16	4	33	25				2	0	33
51			SAN RAFAEL PUEBLO	11	13	24	11	9	1	21	13				1	0	21
52			SAN SEBASTIAN COYAN	17	11	28	13	17	8	38	27				1	0	38
53			SAN SEBASTIAN HUAYLETTIMANGO	11	17	28	18	19	1	38	33				1	0	38
54			SANTA ANA HERTA	15	13	28	11	11	6	28	6				17	0	28
55			SANTA BARBARA	30	17	47	19	18	6	47	45				0	0	47
56			SANTA CECILIA	19	50	69	14	40	15	69	69				0	0	69
57			SANTAGO CHAMUTTAMANGO	21	18	39	18	22	0	41	17				5	0	41
58			SOLOMA	71	65	136	44	47	10	101	116				10	0	101
59			TEPEJAN	8	12	20	8	9	0	17	5				14	0	17
60			TODOS SANTOS CUCUMATAN	18	34	52	17	27	18	52	69				7	0	52
61			UNION CANTEB	14	14	28	15	10	0	25	2				18	0	25
62			YUCATAN	405	718	1,123	674	453	107	1,244	269	13	1	514	6	1,123	
63			EL CAYO	41	200	241	96	117	8	221	175				25	1	241
64			UXTOTON	85	115	200	89	71	16	176	13				113	0	190
65			UCULMA	18	89	107	41	28	7	77	3				76	0	77
66			MORAVIA	100	143	243	114	81	11	206	3				240	0	243
67			PUEBLO BARRIOS	175	311	486	170	178	44	392	12				434	0	486
68			YUCATAN	244	844	1,088	606	279	57	1,142	113	46	1	664	18	1,088	
69			YALAPA	114	221	335	149	160	21	330	7				141	12	330
70			MATAGUASCANTON	35	49	84	37	31	16	84	2				75	0	84
71			MORONA	7	8	15	5	6	4	15	1				14	0	15
72			SAN CARLOS ACHUTAN	13	31	44	24	21	0	45	21				20	0	45
73			SAN LUIS BOTEPEC	17	18	35	15	21	3	40	7				21	0	40
74			SAN MARCEL CHAPARRON	5	8	13	4	7	2	13	1				11	0	13
75			CON PEDRO PUEBLO	18	17	35	10	24	1	35	0				11	0	35
76			ZACATECAS	451	713	1,164	625	423	217	1,265	16	51	1	1,041	41	1,164	
77			BELM BLANCA	11	11	22	8	10	7	25	0				11	0	22
78			ASUNCION MEA	61	74	135	39	77	21	137	14				114	1	135
79			ATZUTZAMPAN	24	41	65	26	18	4	48	0				1	0	48
80			COAHUILA	18	11	29	11	11	4	26	0				14	0	26
81			COMALCALCO	19	10	29	11	10	8	29	0				20	0	29



**DIRECCIÓN DE PROCESOS
SEGUIMIENTO TEMÁTICO INSTITUCIONAL 2023
DOCUMENTOS PERSONALES DE IDENTIFICACION POR REPOSICIÓN EMITIDOS
MES REPORTADO: AGOSTO**

P	D	M	Departamento / municipio	Población beneficiada													
				Sexo			Edad			Tercera Edad 61 años en adelante	Total	Mayo	Junio	Julio	Meses /Ladinos	No indican	Total
				Mujeres	Hombres	Total	Juventud 18 a 30 años	Adultos 31 a 60 años	Total								
			EL ACEQUIO	3	37	40	7	9	14						15	13	
			EL PROGRESO	19	201	220	12	13	4	24					19	24	
			EL PUNTAO	31	46	77	34	35	8	27					27	27	
			ERET	3	13	16	2	5	3	28					18	18	
			EUFRASIA	121	244	365	176	179	18	447			48		217	267	
			MOYUTA	46	67	113	61	38	14	123					106	123	
			PAJARO	102	23	125	8	12	5	25					15	25	
			QUIMAZA	28	40	68	20	20	8	68			11		17	68	
			SAN JON ACATEMPI	19	16	35	17	12	5	34					22	33	
			SANTA CATARINA MTA	11	11	22	17	18	10	45					47	49	
			TOPA TOPA	11	18	29	18	12	2	30					19	30	
			ZAPOTILÁN	8	7	15	7	8	3	18					12	15	
			12	860	779	1,639	612	665	102	1,279	181			1,079	9	1,288	
			1	DOLORES	19	15	34	20	23	4	54			2	54	54	
			2	EL COMAL	128	47	175	25	27	8	30				15	38	
			3	EL ORO	88	123	211	80	87	8	181				124	181	
			4	LA LIBERTAD	77	110	187	66	78	18	182			20	119	188	
			5	LAS CRUCES	34	18	52	18	13	5	31				18	31	
			6	MELCHOR DE MENDOZA	27	36	63	22	40	11	63				42	63	
			7	PUPUN	51	86	137	60	67	11	138			20	108	138	
			8	SAN ANDRÉS	102	30	132	49	13	1	63				61	63	
			9	SAN BENTO	71	148	219	84	209	18	120				213	219	
			10	SAN FRANCISCO	18	13	31	19	18	3	31				14	31	
			11	SAN JOSÉ	6	9	15	3	7	3	13				14	15	
			12	SAN JUAN	86	63	149	38	42	10	189			24	133	189	
			13	SANTO ANTON	17	13	30	18	18	6	42				19	42	
			14	SVANUCHE	6	3	9	2	3	1	6				6	6	
			18	GUATEMALTENANGO	1,365	1,848	3,213	1,307	1,449	294	1,601	1,204		1,394	19	3,213	
			1	AHUACHANAN	8	18	26	7	15	3	24				24	24	
			2	CARDENAS	28	13	41	17	18	6	41				18	41	
			3	CARLA	11	8	19	3	13	8	20			4	2	26	
			4	CAYE	1	4	5	4	3	1	8				8	7	
			5	COATEPEQUE	128	138	266	115	155	45	315				210	266	
			6	COMANA	41	34	75	42	38	18	97				96	97	
			7	CONCEPCION CHIQUEQUIAMPA	15	13	28	16	18	1	35				6	36	
			8	EL PALMAR	20	13	33	15	15	7	37			25	3	37	
			9	FIDEL CASTRO	20	14	34	14	18	6	37				16	37	
			10	GENOVA	20	14	34	18	12	11	41			11	12	41	
			11	HUITAN	10	9	19	10	18	2	30				3	32	
			12	LA ESPERANZA	16	13	29	13	18	4	34				13	34	
			13	QUINTIPUET	21	21	42	18	24	2	42				7	42	
			14	PALESTRA DE LOS ALTOS	32	18	50	17	11	8	36				28	50	
			15	GUATEMALTENANGO	769	1,012	1,781	849	865	141	1,614			1,108	62	1,614	
			16	SACALÁ	44	10	54	42	35	6	83			14	4	83	
			17	SAN CARLOS	29	18	47	18	18	3	39				18	47	
			18	SAN FRANCISCO LA UNION	6	8	14	7	7	3	17				3	17	
			19	SAN JUAN OTUNALCO	15	18	33	18	17	8	43				15	43	
			20	SAN MARTIN SACATEPEQUE	19	13	32	18	9	6	33				6	32	
			21	SAN MARTIN	10	15	25	15	9	6	25				18	25	
			22	SAN MIGUEL MOPAN	10	8	18	8	18	1	26				1	26	
			23	SIBON	10	11	21	9	16	2	25				11	25	
			24	TOHA	11	9	20	10	8	2	20				4	20	
			18	QUiché	788	1,014	1,802	818	767	148	1,601	1,412		818	68	1,802	
			1	CARLA	12	17	29	12	13	3	31				19	29	
			2	CHALU	42	68	110	49	61	6	78				14	110	
			3	CHICAMÁN	31	10	41	18	18	6	39				41	41	
			4	CHICHÉ	8	7	15	7	6	3	15				2	15	
			5	CHICACASTENANGO	42	69	111	58	48	11	109				1	109	
			6	CHIQUE	18	13	31	18	13	8	39				3	39	
			7	CHUN	40	44	84	41	35	8	84				8	84	
			8	CHUN	118	180	279	118	87	18	223				76	279	
			9	CHUN	58	56	114	53	61	10	124				10	124	
			10	CHUN	75	86	161	86	78	16	178				20	161	
			11	CHUN	18	10	28	12	13	8	33				16	28	
			12	CHUN	12	14	26	12	13	3	28				1	26	
			13	CHUN	58	71	129	58	61	12	131				10	129	
			14	SAN ANTONIO SACATEPEQUE	18	18	36	18	22	7	47				1	46	
			15	SAN ANTONIO TUNENANGO	2	4	6	3	2	1	6				1	6	
			16	SAN BARTOLOME ACATEPEQUE	14	22	36	13	17	4	34				3	36	
			17	SAN JUAN CHUN	18	14	32	18	20	8	46				10	32	
			18	SAN PEDRO CHUN	8	6	14	11	4	1	15				1	14	
			19	SANTA CRUZ DEL QUICHE	108	161	269	128	154	23	289				68	269	
			20	SAN JUAN	81	71	152	78	61	8	147				10	152	
			21	SAN JUAN	14	10	24	11	6	1	18				1	24	
			18	QUINTANAROO	694	561	1,255	440	381	94	619	61		619	12	619	
			1	CHAMPURCO	47	56	103	48	38	12	98				1	103	
			2	EL ANTON	49	13	62	36	29	12	76				10	62	
			3	MIÉVO SAN CARLOS	27	43	70	31	29	6	70				1	70	
			4	MIÉVO SAN CARLOS	144	127	271	127	129	15	271				6	271	
			5	SAN ANTONIO VILLA DE CAJA	34	16	50	21	11	3	35				1	50	




**DIRECCIÓN DE PROCESOS
SEGUIMIENTO TEMÁTICO INSTITUCIONAL 2023
DOCUMENTOS PERSONALES DE IDENTIFICACION POR REPOSICIÓN EMITIDOS
MES REPORTADO: AGOSTO**

P	E	M	Departamento / municipio	Sexo			Población beneficiada									
				Mujeres	Hombres	Total	Juvenub	Adultos	Tercero	Total	Maya	Izco	Gafuno	Mestizo / mestiza	No indican	Total
							16 a 30 años	31 a 60 años	61 años en adelante							
			SAN FELIX	6	18	27	15	13	7	47				17		31
			SAN MARTIN SAPOTELAN	27	17	34	11	15	8	34				13	1	34
			SAN MIGUEL	27	88	115	68	19	8	95	7			93		111
			SANTA CRUZ MULLU	11	22	33	16	14	3	33				12	5	33
14			SACATEPECQUE	467	706	1,173	512	309	86	1,107	241			772	94	1,807
			ALTOBARRIO	27	16	43	18	17	8	43				13	26	49
			ARTOLA GUATEMALA	160	184	344	114	111	19	244	7			247	19	266
			CUAMO YUMA	11	66	77	47	48	8	103				48	8	54
			JOCOTENANGO	29	11	40	14	11	7	32	1			14	3	20
			MAYANGUA MILPA ALTA	8	28	36	20	12	4	36	1			14	1	16
			PASTORES	14	19	33	16	18	1	35	1			13	2	16
			SAN ANTONIO AGUA CALIENTE	10	10	20	12	8	1	21	11			7	2	10
			SAN BARTOLOME MIL PAZ ALTA	7	8	15	8	4	1	13	1			14		15
			SAN VICENTE SACATEPECQUE	88	80	168	96	64	18	178	8			201	22	223
			SAN MIGUEL SUERAS	12	19	31	17	12	2	31	1			14	6	20
			SANTA CATARINA BARAHONA	6	10	16	9	3	4	16	11			5		16
			SANTA LUCAS MIL PAZ ALTA	11	40	51	29	10	12	51				13		29
			SANTA MARIA DE JESUS	40	19	59	18	16	5	39	10			8	3	30
			SANTO SACATEPECQUE	27	10	37	18	18	1	37				12		29
			SANTO DOMINGO HERRERO	18	10	28	16	14	8	38	15			4	4	37
			SUMARANG	35	61	97	55	31	11	97	49			10	4	61
17			SAN MARCEL	1,021	1,399	2,420	1,308	1,248	182	1,678	418			1,906	44	1,674
			AYUVA	44	119	163	88	61	7	156	8			119	1	164
			CATAMAL	48	88	136	68	67	11	146				112		152
			COMITANCILLO	12	10	22	14	17	1	32	10			1		44
			CONCEPCION TUTUMPA	65	14	79	49	18	11	78	10			15		93
			EL BUITAN	3	3	6	3	1	1	5				3		6
			EL RINCON	14	10	24	13	14	7	34	1			14		49
			EL TUMBADOR	18	44	62	32	24	6	62				17	5	67
			ESQUELUS MIL GORDO	21	19	40	27	17	2	46	1			16		41
			DEHOGAN	14	18	32	18	10	10	38	17			13	2	32
			LA BLANCA	42	16	58	28	17	13	58				17		65
			LA REFORMA	18	10	28	13	17	10	40	1			17		48
			MALACATAN	119	184	303	151	123	29	299	19			188	3	281
			NUEVO PROGRESO	17	17	34	18	16	2	36				10	4	44
			OCOS	12	19	31	16	15	0	31				17		37
			PALAFER	22	10	32	16	10	10	36				14	4	44
			RED BLANCO	4	3	7	3	4	0	7	1			4	0	7
			SAN ANTONIO SACATEPECQUE	11	11	22	14	8	0	22				12		34
			SAN ANTONIO COCHO	13	18	31	18	10	3	31				16	1	37
			SAN JOSE GUATEMALA	27	16	43	18	17	4	39	1			14	1	41
			SAN LUIS	27	19	46	18	18	8	44	11			14	1	46
			SAN MARTIN	87	108	195	107	80	28	215	14			179	3	218
			SAN MIGUEL INTERRAZAS	18	19	37	19	17	1	37	11			4		42
			SAN RAFAEL	44	87	131	67	68	19	154	6			98	1	155
			SAN PEDRO SACATEPECQUE	85	115	200	79	88	33	200	7			181	18	219
			SAN RAFAEL DEL LA CUESTA	22	18	40	16	18	7	41				16	1	41
			SANANA	18	12	30	14	18	8	40	8			13	1	41
			SAN CARA	27	18	45	13	22	9	44	15			11		46
			TACANA	14	19	33	14	18	17	49	5			13	1	53
			TAMBUCO	24	17	41	11	14	8	33	40			11		51
			TUJULA	18	44	62	36	17	10	63	17			44	1	80
18			SANTA ROSA	375	540	915	474	380	123	927	148	67		879	14	957
			BARRERAS	88	110	198	101	71	25	197	8			124	5	211
			CARICAI	18	10	28	13	11	4	28	7	14		19		49
			CHESIMARRULL	47	61	108	51	36	11	108				38	2	108
			CULANA	10	11	21	11	10	0	21	1			11	4	16
			GUADALUPE	29	16	45	27	10	8	45				16		61
			NUEVA SANTA ROSA	49	81	130	66	47	17	130	8	19		81	2	130
			GRANTORO	18	12	30	15	18	7	40				14	2	46
			PUERTO NUEVO UNAS	11	40	51	18	18	7	43				13		51
			SAN JUAN TUCUMCO	7	12	19	10	7	2	19				18		29
			SAN RAFAEL LAS FUENTES	4	7	11	6	7	0	13				4	1	11
			SANTA CRUZ BARAHONA	18	18	36	19	10	9	37				17		41
			SANTA MARIA BELMUTAN	10	10	20	10	10	0	20	1			19		40
			SANTA ROSA DE LIMA	14	19	33	12	9	2	23				13	8	33
			TARBUO	18	11	29	15	11	3	29	1			11		32
19			SIGÜLA	344	418	762	379	347	46	762	84			85	12	762
			CONCEPCION	3	4	7	4	1	2	7	5			3		10
			MINIUAL	41	16	57	31	18	7	56	10			14		60
			PANAJACHE	40	47	87	41	36	4	81	47			14	1	81
			SAN ANTONIO BELMUTAN	18	10	28	18	10	0	28	17			1	0	45
			SAN ANTONIO FRANCISCO	3	8	11	5	7	0	12	10			3		15



**DIRECCIÓN DE PROCESOS
SEGUIMIENTO TEMÁTICO INSTITUCIONAL 2023
DOCUMENTOS PERSONALES DE IDENTIFICACION POR REPOSICIÓN EMITIDOS
MES REPORTADO: AGOSTO**

P	D	M	Departamento / municipio	Sexo						Pueblo						
				Mujeres	Hombres	Total	Juventud	Adultos	Tercera Edad	Total	Maya	K'iche'	Q'eq'chi'	Mestizo/Azuero	No Indígena	Total
							18 a 30 años	31 a 60 años	61 años en adelante							
			SAN JOSÉ CHACABÁ	7	8	15	1	8		15	15					
			SAN JUAN LA LAGUNA	8	12	20	9	11	2	22	17		3			28
			SAN LUIS TOLAMÁN	15	40	55	34	21	1	55	55		10			65
			SAN MARCOS LA LAGUNA	8	1	9	1	1	1	3	8			1		9
			SAN PABLO LA LAGUNA	1	8	9	1	1	1	3	8					9
			SAN PEDRO LA LAGUNA	8	14	22	12	7	2	21	19		1	1		21
			SANTA CATALINA ATAHUACÁN	41	40	81	49	31	1	81	80		1			81
			SANTA CATALINA PALOPO	3	4	7	4	3		7	7					7
			SANTA CLARA LA LAGUNA	8	12	20	11	8	1	20	16					20
			SANTA CRUZ LA LAGUNA	2	1	3	4	1		2	2					2
			SANTA LUCIA UXTILÁN	19	31	50	27	23	2	50	54		2			56
			SANTA MARÍA VENTURÍN	3	8	11	4	5	1	10	11					11
			SANTO AGUSTÍN	12	17	29	17	10	2	29	26		3			29
			SOLOLÁ	81	81	162	86	75	9	169	174		20	8		182
			SUCATEPEQUE	664	808	1,472	829	701	129	1,459	1,428		1,177	84		1,451
			CHACABÁ	65	25	90	24	24	10	144	98		40	18		161
			CUYULNANJÓ	18	61	79	37	41	9	90	1		89			90
			MALATZANJÓ	117	208	325	175	150	11	325	18		402	10		411
			PATZÚN	45	14	59	33	41	9	108	16		88			104
			PUEBLO NUEVO	1	1	2	1	1		2	1		1			2
			RD. NAJÓ	18	49	67	40	27	9	77	1		74	2		77
			SAMBORUMÉ	16	51	67	35	41	1	77	47		30	2		81
			SAN ANTONIO SUCHATEPEQUE	16	61	77	39	40	11	149	67		80	2		149
			SAN BERNABÉ	19	16	35	19	17	4	34	17		14			34
			SAN FRANCISCO ZAPOTITÁN	17	49	66	33	31	2	65	15		49	1		65
			SAN GABRIEL	19	41	60	31	24	3	61	7		49	8		61
			SAN JOSÉ EL ESTE	10	21	31	16	14	1	31	1		30			31
			SAN JOSÉ LA MAGUANA	14	34	48	24	20	9	62			41	1		62
			SAN JUAN BAUTISTA	19	36	55	26	29	9	64			58			64
			SAN LUIS	17	31	48	23	18	7	48	1		46	1		48
			SAN MIGUEL PINNAC	6	21	27	13	11	9	33	3		30			36
			SAN PABLO ACCIPOLLAS	7	7	14	8	6		14	4		9	1		14
			SANTA BARBARA	19	31	50	28	22	9	61	3		58			61
			SANTO DOMINGO SUCHATEPEQUE	13	44	57	31	26	7	64			61			61
			SANTO TÓMAS LA UNION	19	41	60	31	31	7	69	10		57			80
			UJALTEPEQUE	12	31	43	17	17	1	34	7		27			34
			TOTONICAPÁN	812	424	1,236	594	542	149	1,445	992		447	8		1,445
			MORANSTENANGO	10	34	44	19	25	12	55	10		45	7		59
			SAN ANTONIO ACUAS CALIENTES	17	16	33	16	14	3	33	10		23	1		33
			SAN CRISTÓBAL TOTORICAPÁN	42	49	91	41	40	9	90	10		80			90
			SAN FRANCISCO EL ALTO	45	24	69	30	39	9	118	30		88			118
			SANTA LUCIA LA REFORMA	10	17	27	13	14		27	18		9			27
			SANTA MARÍA CUCUMILLA	19	48	67	34	31	2	67	16		51			67
			TOTORICAPÁN	18	81	99	46	44	10	100	49		51	1		100
			ZATECÁN	215	491	706	338	368	80	746	14		706	25		746
			CANAL	7	11	18	1	10	6	17	1		16			17
			ESTANQUELA	15	26	41	17	24	10	46			46			46
			GUAYÁN	15	47	62	33	29	9	71	1		70			71
			ALTE	4	1	5	2	3		5	1		4			5
			LA UNION	9	24	33	17	17	9	43			42	1		43
			RD. REPÓN	118	246	364	174	170	20	374	11		363	11		374
			SAN DIEGO	9	8	17	1	16	1	17	1		16			17
			SAN CRISTÓBAL	7	17	24	9	15	1	24			23			24
			TRECEUTÉN	11	34	45	18	27	9	54			51			54
			UJALTEPEQUE	3	4	7	1	6	1	8			7			8
			ZATECÁN	67	61	128	61	67	20	148	1		147	11		159
			TOTAL	7	8	15	1	8		15						
			TOTAL	7	8	15	1	8		15						


 Ing. Víctor Manuel González Pérez
 Director de Procesos
 Dirección de Procesos
 Sede del RENAP Guatemala, Guatemala

**DIRECCIÓN DE PROCESOS
SEGUIMIENTO TEMÁTICO INSTITUCIONAL 2023
DOCUMENTOS PERSONALES DE IDENTIFICACIÓN POR RENOVACIÓN EMITIDOS
MES REPORTADO: AGOSTO**

P	D	M	Departamento / municipio	Sexo			Población beneficiada			Puesto						
				Mujeres	Hombres	Total	Juventud	Adultos	Tercera Edad	Total	Maya	Iz'at	Garifuna	Mestizo /mixto	No indican	Total
							18 a 30 años	31 a 60 años	61 años en adelante							
1	1		Total general	39,339	21,911	61,250	11,158	30,717	1,975	62,890	15,740	114	12	31,035	1,361	62,890
1	1		ALABAMA	8	1	9	1	8	2	9				9		9
			ALASKA	8	1	9	1	8	2	9				9		9
			ARIZONA	8	1	9	1	8	2	9				9		9
2	1		CANADA	20	1	21	8	8		16				8		16
			VANCOUVER	20	1	21	8	8		16				8		16
			VANCOUVER	20	1	21	8	8		16				8		16
3	1		ESPAÑA	21	8	29	7	17		24				19	5	29
			MADRID	21	8	29	7	17		24				19	5	29
			MADRID	21	8	29	7	17		24				19	5	29
4	1		ESTADOS UNIDOS DE AMÉRICA	1,847	2,788	4,635	1,748	2,228	139	4,145	1,212	2	2	1,879	40	4,181
			ARIZONA	27	87	114	23	70	5	98	17			80	3	114
			ARIZONA	27	87	114	23	70	5	98	17			80	3	114
			CALIFORNIA	399	889	1,288	416	533	89	1,048	219	1	1	283	2	1,288
			LOS ANGELES	245	417	662	273	322	72	667	166	1	1	431	1	662
			SAN FRANCISCO	88	241	329	88	112	17	217	47			181	1	329
			SAN FRANCISCO	88	241	329	88	112	17	217	47			181	1	329
			COLORADO	22	54	76	14	30	2	46	19			41		76
			DENVER	22	54	76	14	30	2	46	19			41		76
4	1		FLORIDA	187	519	706	380	293	33	706	215			229	40	706
			MIAMI	87	232	319	90	127	5	222	117			76	33	319
			MIAMI BEACH	100	286	386	37	101	9	147	113			130	2	386
			FLORIDA	87	232	319	90	127	5	222	117			76	33	319
1	1		GEORGIA	88	254	342	148	174	7	329	149			202		342
			ATLANTA	88	254	342	148	174	7	329	149			202		342
6	1		INDIOS	81	578	659	188	218	17	423	511			157	3	659
			CHICAGO	81	578	659	188	218	17	423	511			157	3	659
1	1		MARYLAND	282	433	715	275	444	7	726	30			329	3	715
			SILVER SPRING	282	433	715	275	444	7	726	30			329	3	715
4	1		NEW YORK	87	228	315	128	128	11	267	48			206	3	315
			SYRACUSE	87	228	315	128	128	11	267	48			206	3	315
9	1		NORTH CAROLINA	90	208	298	40	90	4	134	33			104	1	298
			RALPH	90	208	298	40	90	4	134	33			104	1	298
20	1		PENNSYLVANIA	28	232	260	288	128	7	423	86			181		260
			PHILADELPHIA	28	232	260	288	128	7	423	86			181		260
11	1		RHODE ISLAND	28	80	108	28	58	8	94	18			80	1	108
			PROVIDENCE	28	80	108	28	58	8	94	18			80	1	108
21	1		TEXAS	109	288	397	136	199	8	343	111			224	4	397
			DALLAS	109	288	397	136	199	8	343	111			224	4	397
			HOUSTON	109	288	397	136	199	8	343	111			224	4	397
11	1		WASHINGTON	25	42	67	30	31	8	67	25			42		67
			SEATTLE	25	42	67	30	31	8	67	25			42		67
5	1		FRANCIA	8	8	16	2	4		6				6		16
			PARIS	8	8	16	2	4		6				6		16
			PARIS	8	8	16	2	4		6				6		16
6	1		GUATEMALA	18,342	19,254	37,596	11,116	26,887	8,479	46,482	14,510	188	20	31,690	1,241	48,001
1	1		ALTA VERAPAZ	3,739	3,338	7,077	849	1,880	544	3,274	3,410			187	1	7,077
			CAHUQUIL	72	14	86	11	13	25	51	2			2		86
			CHAMAL	22	29	51	7	21	6	34	19			4		51
			CHIXI	284	121	405	79	134	14	227	235			20	1	405
			COMA	211	280	491	118	181	25	324	476			155		491
			FRAY BARTOLOMÉ DE LAS CASAS	211	280	491	118	181	25	324	476			155		491
			LANQUIN	18	31	49	22	32	15	69	48			4		49
			PANOS	118	124	242	55	107	80	242	238			4		242
			SARBUJA	94	88	182	39	110	26	185	178			41		182
			SAN ANTONIO VERAPAZ	44	32	76	11	30	19	60	35			19		76
			SAN JUAN CHAMÉLCO	75	37	112	48	31	25	104	107			23		112
			SAN PEDRO CARMAS	238	271	509	111	189	89	389	318			30		509
			SANTA CATARINA LA TINDA	116	110	226	51	130	45	226	228			4		226
			SANTA CRUZ VERAPAZ	40	24	64	19	34	11	64	58			11		64
			SIYAHU	20	81	101	51	27	22	100	107			4		101
			TACTE	17	88	105	14	61	8	90	48			20		105
			TAMAYO	10	9	19	8	7	4	19	17			2		19
			TUCURU	60	83	143	40	65	18	123	118			5		143
1	1		Baja VERAPAZ	417	314	731	143	389	119	651	290			477	44	731
			CIBULTE	77	29	106	48	37	18	103	33			41		106
			EL OVAL	11	13	24	10	10	4	24	17			4		24
			GUAMAYO	22	12	34	9	19	4	32	2			20		34
			PURULHA	24	39	63	25	31	14	70	43			7		63
			SARBUJA	42	34	76	15	30	22	67	77			15		76
			SARBUJA	42	34	76	15	30	22	67	77			15		76
			SAN BERNABE	111	34	145	40	100	40	181	114			43		145
			SAN BERNABE	111	34	145	40	100	40	181	114			43		145
			SAN MIGUEL OXEAL	44	41	85	14	31	9	54	5			30		85
			SAN MIGUEL OXEAL	44	41	85	14	31	9	54	5			30		85
6	1		CHIMALTENANGO	1,095	884	1,979	616	967	219	1,795	878			1,027	102	1,979
			ACATEQUAN	18	10	28	5	10	4	24	5			4		28
			CHIMALTENANGO	283	231	514	80	281	71	434	4			71	100	514
			COMANARA	83	34	117	41	25	23	107	112			5		117
			EL TIJAR	12	47	59	24	11	14	49	16			70	14	59
			PARRAMO	13	11	24	11	7	8	15	15			8		24
			PATZUN	27	32	59	20	20	4	44	47			31		59
			PATZUN	27	32	59	20	20	4	44	47			31		59
			ROCHULA	118	90	214	79	109	28	216	194			20		214
			ROCHULA	118	90	214	79	109	28	216	194			20		214
			SAN ANTONIO ITZAPA	44	15	59	26	12	11	59	35			23		59
			SAN JOSE POQUIE	29	10	39	10	21	7	48	17			7		39
			SAN MARTIN JIQUILTEPEQUE	118	79	198	48	109	43	209	45			100		198
			SANTA ANTONIA	41	38	79	26	33	2	79	75			4		79
			SANTA CRUZ BALAM	14	7	21	11	7	8	21	19		</			

**DIRECCIÓN DE PROCESOS
SEGUIMIENTO TEMÁTICO INSTITUCIONAL 2023
DOCUMENTOS PERSONALES DE IDENTIFICACION POR RENOVACIÓN EMITIDOS
MES REPORTADO: AGOSTO**

P	D	M	Departamento / municipio	Sexo			Población beneficiada			Punto							
				Mujeres	Hombres	Total	Juvenil	Adultos	Tercera Edad	Total	Maya	K'iche'	Guatemala	Medios /Indígena	No indican	Total	
							16 a 30 años	31 a 60 años	61 años en adelante								
			14	TECÁN GUATEMALA	112	75	187	81	86	10	181	170			10	3	181
			15	TEPECOPIA	18	11	29	17	17	5	39	34			18		41
			16	TARAGUA	23	18	41	13	28	6	47	43			40		87
			17	CHIMEL	489	443	932	493	434	265	1,192	1,127	38		1,308	3	1,311
			18	CHIMEL	62	44	106	41	47	18	106	93	3		100		106
			19	CHIMEL	288	111	399	81	181	60	322	300			320		320
			20	CONCEPCIÓN LAS MINAS	14	11	25	10	10	5	25	23			23		23
			21	ESQUIVULAS	113	108	221	110	118	18	246	227	2		229		229
			22	IPALA	14	18	32	11	20	10	31	28			28		28
			23	KOCHITÁN	18	40	58	21	40	22	63	58	20		78		98
			24	LA PAZ	18	8	26	11	13	4	28	23			23		23
			25	LA PAZ	18	10	28	10	11	2	23	20			20		20
			26	LA PAZ	18	8	26	10	11	5	24	20			20		20
			27	LA PAZ	18	8	26	10	11	5	24	20			20		20
			28	LA PAZ	18	8	26	10	11	5	24	20			20		20
			29	LA PAZ	18	8	26	10	11	5	24	20			20		20
			30	LA PAZ	18	8	26	10	11	5	24	20			20		20
			31	LA PAZ	18	8	26	10	11	5	24	20			20		20
			32	LA PAZ	18	8	26	10	11	5	24	20			20		20
			33	LA PAZ	18	8	26	10	11	5	24	20			20		20
			34	LA PAZ	18	8	26	10	11	5	24	20			20		20
			35	LA PAZ	18	8	26	10	11	5	24	20			20		20
			36	LA PAZ	18	8	26	10	11	5	24	20			20		20
			37	LA PAZ	18	8	26	10	11	5	24	20			20		20
			38	LA PAZ	18	8	26	10	11	5	24	20			20		20
			39	LA PAZ	18	8	26	10	11	5	24	20			20		20
			40	LA PAZ	18	8	26	10	11	5	24	20			20		20
			41	LA PAZ	18	8	26	10	11	5	24	20			20		20
			42	LA PAZ	18	8	26	10	11	5	24	20			20		20
			43	LA PAZ	18	8	26	10	11	5	24	20			20		20
			44	LA PAZ	18	8	26	10	11	5	24	20			20		20
			45	LA PAZ	18	8	26	10	11	5	24	20			20		20
			46	LA PAZ	18	8	26	10	11	5	24	20			20		20
			47	LA PAZ	18	8	26	10	11	5	24	20			20		20
			48	LA PAZ	18	8	26	10	11	5	24	20			20		20
			49	LA PAZ	18	8	26	10	11	5	24	20			20		20
			50	LA PAZ	18	8	26	10	11	5	24	20			20		20
			51	LA PAZ	18	8	26	10	11	5	24	20			20		20
			52	LA PAZ	18	8	26	10	11	5	24	20			20		20
			53	LA PAZ	18	8	26	10	11	5	24	20			20		20
			54	LA PAZ	18	8	26	10	11	5	24	20			20		20
			55	LA PAZ	18	8	26	10	11	5	24	20			20		20
			56	LA PAZ	18	8	26	10	11	5	24	20			20		20
			57	LA PAZ	18	8	26	10	11	5	24	20			20		20
			58	LA PAZ	18	8	26	10	11	5	24	20			20		20
			59	LA PAZ	18	8	26	10	11	5	24	20			20		20
			60	LA PAZ	18	8	26	10	11	5	24	20			20		20
			61	LA PAZ	18	8	26	10	11	5	24	20			20		20
			62	LA PAZ	18	8	26	10	11	5	24	20			20		20
			63	LA PAZ	18	8	26	10	11	5	24	20			20		20
			64	LA PAZ	18	8	26	10	11	5	24	20			20		20
			65	LA PAZ	18	8	26	10	11	5	24	20			20		20
			66	LA PAZ	18	8	26	10	11	5	24	20			20		20
			67	LA PAZ	18	8	26	10	11	5	24	20			20		20
			68	LA PAZ	18	8	26	10	11	5	24	20			20		20
			69	LA PAZ	18	8	26	10	11	5	24	20			20		20
			70	LA PAZ	18	8	26	10	11	5	24	20			20		20
			71	LA PAZ	18	8	26	10	11	5	24	20			20		20
			72	LA PAZ	18	8	26	10	11	5	24	20			20		20
			73	LA PAZ	18	8	26	10	11	5	24	20			20		20
			74	LA PAZ	18	8	26	10	11	5	24	20			20		20
			75	LA PAZ	18	8	26	10	11	5	24	20			20		20
			76	LA PAZ	18	8	26	10	11	5	24	20			20		20
			77	LA PAZ	18	8	26	10	11	5	24	20			20		20
			78	LA PAZ	18	8	26	10	11	5	24	20			20		20
			79	LA PAZ	18	8	26	10	11	5	24	20			20		20
			80	LA PAZ	18	8	26	10	11	5	24	20			20		20
			81	LA PAZ	18	8	26	10	11	5	24	20			20		20
			82	LA PAZ	18	8	26	10	11	5	24	20			20		20
			83	LA PAZ	18	8	26	10	11	5	24	20			20		20
			84	LA PAZ	18	8	26	10	11	5	24	20			20		20
			85	LA PAZ	18	8	26	10	11	5	24	20			20		20
			86	LA PAZ	18	8	26	10	11	5	24	20			20		20
			87	LA PAZ	18	8	26	10	11	5	24	20			20		20
			88	LA PAZ	18	8	26	10	11	5	24	20			20		20
			89	LA PAZ	18	8	26	10	11	5	24	20			20		20
			90	LA PAZ	18	8	26	10	11	5	24	20			20		20
			91	LA PAZ	18	8	26	10	11	5	24	20			20		20
			92	LA PAZ	18	8	26	10	11	5	24	20			20		20
			93	LA PAZ	18	8	26	10	11	5	24	20			20		20
			94	LA PAZ	18	8	26	10	11	5	24	20			20		20
			95	LA PAZ	18	8	26	10	11	5	24	20			20		20
			96	LA PAZ	18	8	26	10	11	5	24	20			20		20
			97	LA PAZ	18	8	26	10	11	5	24	20			20		20
			98	LA PAZ	18	8	26	10	11	5	24	20			20		20
			99	LA PAZ	18	8	26	10	11	5	24	20			20		20
			100	LA PAZ	18	8	26	10	11	5	24	20			20		20
			101	LA PAZ	18	8	26	10	11	5	24	20			20		20
			102	LA PAZ	18	8	26	10	11	5	24	20			20		20
			103	LA PAZ	18	8	26	10	11	5	24	20			20		20
			104	LA PAZ	18	8	26	10	11	5	24	20			20		20
			105	LA PAZ	18	8	26	10	11	5	24	20			20		20
			106	LA PAZ	18	8	26	10	11	5	24	20			20		20
			107	LA PAZ	18	8	26	10	11	5	24	20			20		20
			108	LA PAZ	18	8	26	10	11	5	24	20			20		20
			109	LA PAZ	18	8	26	10	11	5	24	20			20		20
			110	LA PAZ	18	8	26	10	11	5	24	20			20		20
			111	LA PAZ	18	8	26	10	11	5	24	20			20		20
			112	LA PAZ	18	8	26	10	11	5	24	20			20		20
			113	LA PAZ	18	8	26	10	11	5	24	20			20		20
			114	LA PAZ	18	8	26	10	11	5	24	20			20		20
			115	LA PAZ	18	8	26	10	11	5	24	20			20		20
			116	LA PAZ	18	8	26	10	11	5	24	20			20		20
			117	LA PAZ	18	8	26	10	11	5	24	20			20		20
			118	LA PAZ	18	8	26	10	11	5	24	20			20		20
			119	LA PAZ</													

DIRECCIÓN DE PROCESOS
SEGUIMIENTO TEMÁTICO INSTITUCIONAL 2023
DOCUMENTOS PERSONALES DE IDENTIFICACIÓN POR RENOVACIÓN EMITIDOS
MES REPORTADO: AGOSTO

P	D	M	Departamento / municipio	Sexo			Estratificación socioeconómica			Pueblo						
				Mujeres	Hombres	Total	Juventud	Adultos	Tercera edad	Total	Maya	Xinca	Garifuna	Mestizo/Ladino	No indicar	Total
							18 a 30 años	31 a 60 años	61 años en adelante							
14			SAN SEBASTIÁN COATAN	11	21	32	8	20	4	14	14					14
15			SAN SEBASTIÁN HUEHUETEQUANGO	21	26	47	15	23	9	43	40					43
16			SANTA ANA HUJUTLA	15	29	44	9	20	5	34	30			3		34
17			SANTA BÁRBARA	20	8	28	11	8	5	24	21					24
18			SANTA EULALIA	22	27	49	24	44	14	62	61					62
19			SANTAGO CHIMAL TENANGO	15	26	41	24	11	8	43	33					43
20			SOLOMA	40	28	68	20	30	15	65	51					65
21			TRE TREB	12	5	17	1	20	5	17	8					17
22			TODOS SANTOS CUCHUMATAN	48	40	88	38	25	15	78	70					78
23			UNION CANTON	40	26	66	11	30	18	54	2					54
8			IZABAL	398	491	889	148	378	242	1,291	148		11	1,013		1,291
1			ILICHOPI	111	61	172	31	138	18	179	131					179
2			LOMBAYON	38	31	69	47	110	41	206	88		11	100		201
3			LEO AMATITEL	61	30	91	41	69	22	131	2					131
4			MICHELIE	307	131	437	71	195	74	340	30					340
5			PUERTO BARROS	276	150	426	68	195	75	418	10		2	419		418
10			MAAYA	548	336	884	194	492	258	884	9	51		877		884
1			MAAYA	271	154	425	111	148	65	313	1	20		309		415
2			MATAGUICUBTIL	58	40	98	20	35	17	72	1	8		69		96
3			MONTE	64	31	95	40	45	22	107	1			104		107
4			SAN CARLOS ALZATE	38	18	56	28	22	9	59		27		27		59
5			SAN LUIS PEDRUEQUE	26	11	37	9	30	10	49	6			45		49
6			SAN MANUEL CARRAPANON	9	5	14	4	8	4	14				14		14
7			SAN PEDRO PASILA	51	18	69	21	46	22	81				81		81
10			ATITLAN	398	440	838	151	449	238	1,398	5	51		948	100	1,398
1			AGUA BLANCA	23	18	41	7	21	10	38		1		37		41
2			AGUACATEL	64	41	105	14	64	27	115				115		115
3			ATACATEPEQUE	23	27	50	7	27	14	54				54		54
4			COMETA	14	31	45	8	35	9	52				52		52
5			CONCEPCION	27	7	34	16	19	4	39				39		39
6			EL AGUILAR	3	4	7	1	5	3	7				7		7
7			EL PROGRESO	209	99	308	99	125	28	298	3			195	100	308
8			IMPETUADO	45	36	81	14	35	17	61				61		61
9			INTE	8	7	15	4	9	4	18				18		18
10			ATITLAN	341	130	471	104	138	49	371	1	40		372		471
11			MOYUTA	29	17	46	21	42	18	110				110		110
12			PASACO	18	11	29	6	14	9	29	1			28		29
13			QUIMARA	15	24	39	11	17	7	41		1		38		41
14			SAN JOSE ACATEPEQUE	4	7	11	1	7	3	11				11	7	11
15			SANTA CATARINA MITA	11	17	28	15	13	10	38				38		38
16			YAPA TEPICAN	7	18	25	1	17	5	30				30		30
17			CAPISTAN	4	9	13	4	5	3	12				12		12
10			BITO	451	339	790	451	399	237	1,441	140		1,326		1,441	
1			BOLONES	18	11	29	20	16	14	50	8			47		50
2			EL CAJAL	34	31	65	11	37	4	56	5			51		65
3			FLECO	62	51	113	26	48	20	144	5			139		144
4			LA LIBERTAD	117	111	228	64	156	29	349	37			277		349
5			LAGUNA VERDE	77	40	117	29	66	14	139	28			117		139
6			MELCHOR DE MENCOX	56	21	77	21	29	12	111	4			107		111
7			POPULU	78	41	119	41	40	18	159	20			139		159
8			SAN ANTONIO	27	21	48	11	19	4	48				48		48
9			SAN BENITO	41	48	89	27	45	19	111	1			110		111
10			SAN FRANCISCO	28	20	48	11	18	9	46	6			40		48
11			SAN JUAN	7	6	13	7	8	3	13				13		13
12			SAN LUIS	26	40	66	41	37	18	116	10			106		116
13			SANTA ANA	29	26	55	14	28	9	68	2			66		68
14			SAPOTE	174	164	338	111	174	40	344	144			270		344
10			QUINTANA ROO	1,807	1,204	3,011	648	1,440	569	3,011	1,299		1,761	40	3,011	
1			ALMOLONGA	10	21	31	3	19	10	31	28			31		31
2			CARRIZAL	28	24	52	11	28	5	44	40			44		52
3			COJOLA	23	21	44	20	20	8	38	27			38		44
4			CANTIL	18	31	49	11	47	18	110	109			110		110
5			COATEPEQUE	222	147	369	74	130	57	369	4			365		369
6			COLOMA	48	49	97	21	49	23	119	2			117		119
7			CONSEPCION ORGANIZACION	11	11	22	11	22	8	42	41			41		42
8			EL PALMAR	18	21	39	8	21	18	47	10			37		47
9			FLECO COSTA CUCA	24	21	45	10	21	14	55	1			54		55
10			GENOVA	43	28	71	21	34	14	72	13			59		72
11			HOYAN	14	7	21	8	9	4	21	20			21		21
12			LA ESPERANZA	51	34	85	21	39	11	85	46			39		85
13			QUINTAPUECO	36	21	57	9	23	13	65	18			47	20	65
14			PALESTINA DE LOS ALTOS	19	21	40	11	21	8	48	14			37		48
15			QUINTANA ROO	818	609	1,427	371	871	214	1,446	591		744	21	1,446	
16			SAJCAH	22	39	61	24	40	24	111	18			93	1	111
17			SAN CARLOS MIA	40	29	69	26	41	17	79	17			62		79
18			SAN FRANCISCO LA UNION	13	8	21	6	8	10	24	20			4		24
19			SAN JUAN OTUNALCO	48	31	79	18	21	15	81	21			60		81
20			SAN MARTIN SACATEPEQUE	11	20	31	3	20	10	31	46			31		31
21			SAN MARCO	12	6	18	4	11	3	18	4			18		18
22			SAN MIGUEL YUCULA	11	7	18	8	7	3	14	14			14		14




DIRECCIÓN DE PROCESOS
 SEGUIMIENTO TEMÁTICO INSTITUCIONAL 2023
 DOCUMENTOS PERSONALES DE IDENTIFICACIÓN POR RENOVACIÓN EMITIDOS
 MES REPORTADO: AGOSTO

P	D	M	Departamento / municipio	Sexo			Población beneficiaria				Etnias						
				Mujeres	Hombres	Total	Juventud	Adultos	Tercera edad	Total	Maya	Xinka	Garífuna	Mestizo /Ladinas	No indican	Total	
							18 a 30 años	31 a 60 años	61 años en adelante								
23			ABALA	13	11	24	11	13	8	11	11						
24			ABAL	17	9	26	7	8	6	11	10						
14			QUICHE	1,890	1,049	2,939	738	1,149	808	2,496	1,151				138	1	2,438
1			CANILLA	19	11	30	12	20	8	28	29						
2			CHAL	18	34	52	41	25	3	73	65						
3			CHICAMÁN	30	30	60	28	32	10	40	31						
4			CHICH	48	30	78	31	37	10	78	81						
5			CHUCABASTENANDE	110	158	268	124	187	57	368	259						
6			CHUMEL	27	7	34	7	18	4	29	23						
7			CUNEN	41	24	65	24	22	8	54	56						
8			ECAM	214	130	344	124	127	70	321	427						
9			ETZ'AN	76	41	117	41	77	28	146	128						
10			HEBAJ	13	11	24	10	10	7	27	23						
11			FACHAMÁN	48	27	75	21	37	15	73	60						
12			FATZET	24	10	34	8	21	7	36	30						
13			SACAPULÁN	70	34	104	33	60	21	114	98						
14			SAN ANDRÉS SACAPULÁN	14	17	31	18	25	10	53	47						
15			SAN ANTONIO GONZÁLEZ	30	20	50	21	24	10	55	57						
16			SAN BARTOLOMÉ VECOTRANANGO	10	11	21	4	17	4	25	24						
17			SAN JUAN COTZAJ	25	8	33	6	24	4	34	33						
18			SAN PEDRO CACABAL	18	11	29	12	17	8	37	29						
19			SANTA CRUZ DEL QUICHE	118	84	202	51	139	30	220	281						
20			URBANTAN	45	32	77	31	43	18	92	108						
21			ZACULAPA	17	14	31	14	19	18	51	47						
13			RETALHUELA	440	249	689	171	403	128	702	39				480	1	773
1			CHAMMERCO	18	14	32	8	24	10	42	4						
2			EL AGUILA	18	12	30	11	21	10	42	4						
3			NEJUVI SACATEPEQUE	21	20	41	14	27	11	52	57						
4			RETALHUELA	289	181	470	169	309	28	496	1						
5			SAN ANDRÉS VILLA SECA	15	11	26	11	15	7	33	30						
6			SAN FELIX	11	8	19	8	11	8	27	1						
7			SAN MARTÍN SACATEPEQUE	23	10	33	11	18	4	33	35						
8			SAN SEBASTIÁN	14	14	28	11	17	9	37	31						
9			SANTA CRUZ NEJUVI	8	8	16	3	9	6	18	18						
14			SACATEPEQUE	818	478	1,296	361	651	248	1,260	421				664	26	1,864
1			AGUETZAN	14	17	31	10	19	8	37	31						
2			ANTHOLA GUATEMALA	178	80	258	70	180	30	280	6						
3			CHUJA VIEJA	68	40	108	39	70	25	134	111						
4			ECOTRANANGO	41	18	59	9	49	8	66	1						
5			MAGUAYEBAL MUJIB ALTO	15	10	25	7	17	2	26	21						
6			PATZUN	30	14	44	9	35	2	46	1						
7			SAN ANTONIO AGUAS CALIENTES	18	18	36	8	28	4	40	31						
8			SAN BARTOLOMÉ MIL PALMIDAS	25	11	36	8	28	4	36	4						
9			SAN LUCAS SACATEPEQUE	104	53	157	21	136	39	204	2						
10			SAN MIGUEL (AGUA)	19	11	30	11	20	8	49	4						
11			SANTA CATARINA BARAHONA	8	5	13	2	11	1	14	5						
12			SANTA LUCÍA MUJIB ALTO	17	10	27	8	19	1	28	1						
13			SANTA MARÍA DE JIJES	10	11	21	7	14	1	22	19						
14			SANTIAGO SACATEPEQUE	48	19	67	18	49	1	67	57						
15			SANTO DOMINGO RIVERO	18	18	36	12	24	1	37	30						
16			SAN MARCOS	77	47	124	38	86	8	132	113						
17			SAN MARCOS	1,940	1,249	3,189	674	1,421	549	2,644	484				1,161	1	2,810
1			AYUTLA	22	48	70	31	39	10	80	120						
2			CATAMÁN	18	17	35	10	25	10	53	1						
3			COMASANCHE	14	17	31	10	21	14	55	30						
4			CONCEPCION TUTUMPA	17	10	27	10	17	14	41	119						
5			EL GUITZAL	1	4	5	1	4	1	6	1						
6			EL ROJO	18	18	36	10	26	17	53	75						
7			EL TUMBADOR	45	18	63	20	43	10	73	1						
8			ESQUILABAL PAGO OMBRO	12	11	23	8	15	6	29	21						
9			ICH'PULÁN	33	10	43	10	33	11	54	48						
10			LA BLANCA	14	17	31	11	20	10	51	41						
11			LA SOFONIA	23	10	33	8	25	8	41	41						
12			MALACATÁN	214	139	353	91	262	70	393	12						
13			NUÉVO PROGRESO	14	11	25	10	15	14	39	37						
14			OCOC	15	12	27	8	23	8	39	47						
15			PAJAMIT	19	18	37	14	23	20	57	1						
16			PE' BLANCO	7	4	11	1	9	1	11	11						
17			SAN ANTONIO SACATEPEQUE	18	11	29	8	21	2	31	27						
18			SAN CRISTÓBAL CUCHI	20	18	38	14	24	1	39	38						
19			SAN ESTEBAN	28	14	42	18	24	1	43	41						
20			SAN JERÓNIMO	20	18	38	10	28	7	45	43						
21			SAN MARCOS	116	80	196	40	156	39	231	19						



**DIRECCIÓN DE PROCESOS
SEGUIMIENTO TEMÁTICO INSTITUCIONAL 2023
DOCUMENTOS PERSONALES DE IDENTIFICACION POR RENOVACIÓN EMITIDOS
MES REPORTADO: AGOSTO**

P	D	M	Departamento / municipio	Enero							Febrero					
				Mujeres	Hombres	Total	Tercera Edad			Total	Maysa	K'iche'	Garifuna	Mestizas / Mestizos	No indicados	Total
							Juventud 18 a 30 años	Adultos 31 a 60 años	61 años en adelante							
22			SAN MARCOS (OTAHUACÁN)	18	28	46	10	36	14	64	18	1			83	
23			SAN PABLO	65	99	164	18	252	18	214	5				219	
24			SAN RAFAEL LA CUESTA	379	38	417	37	174	55	266	3			269	1	270
25			SAN RAFAEL PEDELA CUESTA	11	17	28	12	102	8	18					26	28
26			SIBUNDÓ	25	20	45	7	13	17	45	8				53	41
27			SIPACAPÁN	11	16	27	0	0	9	27	18				45	27
28			TACANÁ	28	93	121	68	114	47	169				169	199	
29			TANAMALCÁN	18	23	41	10	24	8	51	46				97	57
30			TEJATÚN	13	44	57	18	73	18	117	29				146	127
31			SANTA ROSA	516	174	690	103	404	178	809	13	20		842	3	845
1			SAN BENITO	249	68	317	54	134	19	217	4			221	1	222
2			CAROLINA	17	10	27	0	33	7	37				37	1	38
3			CHIGUARANZELA	11	20	31	10	50	49	109				109		109
4			CULUPÁN	18	14	32	12	47	10	62				62		62
5			EL CAYALÁN	18	13	31	4	13	18	37				37		37
6			NUEVA SANTA ROSA	42	21	63	10	21	10	83	8	11		102		110
7			GRATOSÓ	23	9	32	8	28	9	49				49		49
8			PUBLICO NUEVO VIEJO	18	20	38	8	25	15	48				48		48
9			SAN FABIÁN	12	9	21	4	9	3	18				18		18
10			SAN RAFAEL LAS FLORES	12	3	15	4	9	1	16				16		16
11			SANTA CRUZ MARABÚ	18	13	31	4	16	5	36				36		36
12			SANTA MARÍA DEL CAYALÁN	12	10	22	11	10	11	33				33		33
13			SANTA ROSA DE UPIA	17	12	29	4	17	8	29	1	1		31		32
14			TAMPICO	14	24	38	13	51	14	58				58		58
32			SOLOLA	463	807	1270	235	604	108	1790	707			2497	2	2500
1			CONCEPCIÓN	9	0	9	3	5	1	10				10		10
2			ANJUNIA	18	47	65	41	86	39	105	102			207		207
3			PANAMACHE	18	20	38	20	19	9	58	18			76		76
4			SAN JUAN DE SIEMTABA	23	17	40	11	26	5	61	18			79		79
5			SAN ANTONIO PALOPO	8	7	15	1	7	1	13	13			26		26
6			SAN JOSÉ CHICAYA	8	8	16	3	3	3	23	12			35		35
7			SAN JUAN LA LAGUNA	1	5	6	2	2	1	6				6		6
8			SAN JUAN TOLEMAN	11	20	31	17	24	8	61	40			101		101
9			SAN MARCOS LA LAGUNA	4	5	9	4	5	1	9	9			18		18
10			SAN PABLO LA LAGUNA	2	5	7	3	5	1	7	7			14		14
11			SAN PEDRO LA LAGUNA	4	8	12	3	9	1	14	11			25		25
12			SANTA CATARINA OTAHUACÁN	11	20	31	12	17	16	43	41			84		84
13			SANTA CATARINA PALOPO	4	4	8	2	2	1	4	3			7		7
14			SANTA CLARA LA LAGUNA	14	7	21	9	13	4	21	21			42		42
15			SANTA CRUZ LA LAGUNA	11	4	15	8	5	1	15	14			29		29
16			SANTA LUCÍA UTATLÁN	14	24	38	18	18	21	58	55			113		113
17			SANTA MARÍA UTATLÁN	7	1	8	1	7	1	8	8			16		16
18			SANTO AGUSTÍN	17	50	67	13	76	20	113	117			230		230
19			SOLOLA	31	44	75	10	63	21	117	117			234		234
33			QUINTANA ROO	899	604	1503	814	605	489	1503	809			2312	48	2360
1			CHICOMULCO	171	117	288	18	284	83	367	181			548		548
2			COHUYUCÁN	14	11	25	14	10	12	26				26		26
3			MAXIMILIANO	151	90	241	48	117	64	195	4			200		200
4			PIJUELO	89	28	117	18	47	7	78	10			88		88
5			PUEBLO NUEVO	8	8	16	3	9	4	16	7			23		23
6			RIO BRAVO	23	18	41	11	14	9	43	7			50		50
7			SAN ANTONIO	51	39	90	10	10	11	84	61			145		145
8			SAN ANTONIO DEL ESTERIL	29	44	73	28	19	21	123	66			189		189
9			SAN BERNABÉ	14	7	21	3	13	5	21	20			41		41
10			SAN FRANCISCO ENPATLÁN	41	44	85	20	47	22	89	27			116		116
11			SAN JABÓN	17	12	29	3	15	11	28	4			32		32
12			SAN JOSÉ EL SOLO	18	8	26	7	11	7	25	5			30		30
13			SAN JOSÉ LA MAGUERA	41	28	69	10	19	21	70	10			80		80
14			SAN JUAN BAUTISTA	12	12	24	5	14	5	24	14			38		38
15			SAN JUAN DE LOS RÍOS	12	9	21	7	8	4	27	6			33		33
16			SAN MARCEL PARAN	8	12	20	7	9	4	15	1			16		16
17			SAN PABLO ESCOBAR	50	30	80	23	45	21	80	51			131		131
18			SANTA BARBARA	13	16	29	10	11	5	30	19			49		49
19			SANTO DOMINGO SIQUETZ'UQUEZ	40	18	58	18	14	20	58	18			76		76
20			SANTO TOMÁS LA UÑÓN	44	18	62	10	44	21	75	64			139		139
21			ZUMUTÚ	11	11	22	4	18	4	22	20			42		42
34			TOTONUCAPÁN	429	428	857	819	541	147	1367	1089			2456	48	2504
1			HOHOCOTEMANGO	125	75	200	11	111	21	204	101			305		305
2			SAN ANTONIO ATUJ	12	24	36	18	18	8	36	40			76		76
3			SAN BARTOLOMÉ DE LOS CUARENTA	34	16	50	15	18	9	50	44			94		94
4			SAN CRISTÓBAL TOTONUCAPÁN	47	54	101	48	69	21	110	105			215		215
5			SAN FRANCISCO EL ALTO	138	20	158	47	100	28	179	120			300		300
6			SANTA LUCÍA LA REFORMA	18	6	24	9	10	3	24	24			48		48
7			SANTA MARÍA DAGUERRA	11	22	33	17	48	11	60	41			101		101
8			TOTONUCAPÁN	181	140	321	118	124	51	257	130			387		387
35			ZACAPA	482	466	948	276	535	147	914	4			1328	4	1332
1			CANALÁN	11	22	33	5	14	6	32				32		32
2			ECANOTÚN	18	7	25	3	18	3	21				21		21
3			GUANAJÉN	50	15	65	10	41	18	83				83		83
4			GUATE	9	8	17	3	9	1	14				14		14
5			LA UÑÓN	17	11	28	11	14	3	28				28		28
6			RIO HONDO	138	111	249	107	106	26	255				255		255
7			SAN DIEGO	11	20	31	10	4	7	32				32		32
8			SAN JORGE	14	4	18	3	8	5	25				25		25
9			TICULUTÁN	20	28	48	17	17	5	50				50		50
10			UTATLÁN	4	7	11	3	2	1	8				8		8
11			ZACAPA	111	49	160	26	99	20	157				157		157
36			ITALIA	8	2	10	1	7	2	10				10		10
1			ROMA	8	8	16	1	9	1	16				16		16
1			ROMA	8	7	15	1	7	1	12				12		12


Ing. Víctor Manuel González Pérez
 Director de Procesos
 Dirección de Procesos
 Sede del RENAP Guatemala, Guatemala



DIRECCIÓN DE PROCESOS
SEGUIMIENTO TEMÁTICO INSTITUCIONAL 2023
DOCUMENTOS PERSONALES DE IDENTIFICACIÓN POR REPOSICIÓN VIA ELECTRONICA, EMITIDOS
MES REPORTADO: AGOSTO

Población beneficiada


P	D	M	País / Departamento / municipio	Sexo			Edad			Pueblo						
				Mujeres	Hombres	Total	Juventud	Adultos	Tercera Edad	Total	Maya	Xinca	Garifuna	Mestizos/Ladinos	Otro	Total
							18 - 30 años	31 a 60 años	61 años en adelante							
1	1	1	Total general	666	1,023	1,689	1,053	619	37	1,689	103	0	2	1,230	354	1,689
1			GUATEMALA	666	1,023	1,689	1,053	619	37	1,689	103	0	2	1,230	354	1,689
	1		GUATEMALA	666	1,023	1,689	1,053	619	37	1,689	103	0	2	1,230	354	1,689
		1	GUATEMALA	666	1,023	1,689	1,053	619	37	1,689	103	0	2	1,230	354	1,689


 Ing. Victor Manuel González Pérez
 Director de Procesos
 Dirección de Procesos
 Sede del RENAP Guatemala, Guatemala

DIRECCIÓN DE PROCESOS
 INFORME DE SEGUIMIENTO TEMÁTICO INSTITUCIONAL 2023
 MES REPORTADO: AGOSTO

Producto: Documentos Personales de Identificación (DPI), emitidos.

No.	Meta	Unidad de medida	Meta			Sexo			Edad				Pueblos Indígenas					
			Meta inicial	Meta vigente	Meta ejecutada	Mujeres	Hombres	Total	Juventud		Tercera Edad	Total	Maya	Xinka	Guñano	Mestizo/Ladinos	Otro	Total
									18 - 30 años	31 - 40 años	41 años en adelante							
4.0	Documentos Personales de Identificación (DPI), emitidos.	Documento	2,643,864	2,643,864	126,231	42,037	44,194	126,231	49,010	32,839	13,286	126,231	36,459	387	84	84,347	4,754	126,231
4.1.1	Primer Documento Personal de Identificación, emitido.	Documento			26,786	15,921	14,865	26,786	20,312	2,863	61	26,786	5,488	111	32	18,271	899	26,786
4.1.2	Reposición del Documento Personal de Identificación, emitido.	Documento			42,864	14,511	24,355	42,864	20,347	16,434	3,985	42,864	11,746	140	23	21,441	2,114	42,864
4.1.3	Renovación del Documento Personal de Identificación, emitido.	Documento			32,895	30,929	21,921	32,895	13,218	30,717	3,932	32,895	13,742	126	22	33,403	1,383	32,895
4.1.4	Reposición aleatoria del Documento Personal de Identificación, emitido.	Documento			1,689	444	1,023	1,689	1,035	619	37	1,689	102	0	2	1,285	364	1,689
Objetivos	OPTIMIZACIÓN DE LA EMISIÓN DEL DOCUMENTO PERSONAL DE IDENTIFICACIÓN -DPI-																	
Resultados alcanzados	1	En el mes de agosto se ejecutó el 4.77% con relación a la meta de 2,643,864 Documentos Personales de Identificación emitidos para el periodo 2023.																
	2																	
Cuestionados encontrados	1																	
	2																	
Observaciones																		


Ing. Víctor Manuel González Pérez
 Director de Procesos
 Dirección de Procesos
 Sede del RENAP Guatemala, Guatemala