



DOCUMENTOS DE RESPALDO AL  
INFORME DE GESTIÓN Y RENDICIÓN DE CUENTAS  
MINISTERIO DE FINANZAS PÚBLICAS

Año 2020

Primer cuatrimestre

(enero-abril)

**REGISTRO CENTRAL DE LAS PERSONAS**

Guatemala, mayo de 2020

Guatemala, 4 de febrero de 2020  
**Oficio No. RCP-P-094-2020**

**Licenciada**  
**Tania Darinka Pineda Palacios**  
**Director de Gestión y Control Interno**  
**Registro Nacional de las Personas -RENAP-**  
**Su Despacho**

Registro Nacional de las Personas  
**RENAP**  
04 FEB 2020  
DIRECCIÓN DE GESTIÓN Y CONTROL  
Firma: *[Firma]* Hora: 15:34

**Licenciada Pineda Palacios:**

Respetuosamente nos dirigimos a usted en seguimiento al **MEMORANDUM DGCI-SPFI-DPP-003-2020**, de fecha 7 de enero del presente año, con asunto **"INFORMES DE EJECUCIÓN DE METAS FÍSICAS INSTITUCIONALES 2020"**, mediante el cual remite la calendarización para la entrega de los informes 2020.

En cumplimiento a lo anterior, nos permitimos remitir los informes de ejecución del mes de **enero del 2020**, de la siguiente forma:

- Programación cuatrimestral de metas físicas institucionales (**Anexo I**)
- Informe de ejecución mensual de metas físicas institucionales (**Anexo II**)
- Informe de seguimiento temático institucional (**Anexo III**)
- Informe de seguimiento temático institucional de inscripciones de hechos y actos registrales realizadas por departamento y municipio (**Anexo IV**)
- Informe de seguimiento temático institucional de inscripciones de nacimiento realizadas por departamento y municipio (**Anexo V**)
- Informe de seguimiento temático institucional de inscripciones extemporáneas de nacimiento realizadas por departamento y municipio de (**Anexo VI**)
- Informe de seguimiento temático institucional por evento de las inscripciones de hechos y actos registrales, en los cuales se registre el pueblo de la población beneficiada (**Anexo VII**)

Sin otro particular, nos suscribimos.

Atentamente.

1  
**RENAP**  
Lic. Rolando Barrios Andrade Barillas  
Jefe de Registro Civil de las Personas  
Registro Nacional de las Personas  
Sede Central RENAP Guatemala, Guatemala

1  
**RENAP**  
Licenciada Tania Darinka Pineda Palacios  
Subdirectora de Registro Central de las Personas  
Registro Central de las Personas  
Sede Central RENAP Guatemala, Guatemala

Registro Nacional de las Personas  
**RENAP**  
04 FEB 2020  
Subdirección de Registro Central de las Personas  
Dirección de Gestión y Control  
Firma: *[Firma]* Hora: 15:45

1  
**RENAP**  
Edgar Rolando Barrios Hernández  
Auxiliar de Registro Central III  
Registro Central de las Personas

1  
**RENAP**  
Lic. Daniel Domingo Balcárcel de León  
Asesor de Registro Central de las Personas I  
Registro Central de las Personas  
Sede Central RENAP Guatemala, Guatemala  
/Ebalán


1  
**RENAP**  
Vo.Bo.  
Axel Ottoniel Meas Jacome  
Registrador Central de las Personas  
Registro Central de las Personas  
Sede Central RENAP Guatemala, Guatemala





# ANEXO I


**REGISTRO CENTRAL DE LAS PERSONAS  
PROGRAMACIÓN CUATRIMESTRAL DE METAS FÍSICAS INSTITUCIONALES  
PRIMER CUATRIMESTRE 2020**

No.	Descripción de la meta	META VIGENTE	Cantidad a Ejecutar				Total Asignado Primer Cuatrimestre	Saldo por ejecutar
			Enero	Febrero	Marzo	Abril		
1	Dirección y Coordinación	12	1	1	1	1	4	8
1.1	Dirección y Coordinación	12	1	1	1	1	4	8
2	Inscripciones de hechos y actos registrales realizadas.	637,000	62,879	56,058	55,947	50,827	225,711	411,289
2.1	Inscripciones de hechos y actos registrales realizadas.	637,000	62,879	56,058	55,947	50,827	225,711	411,289
3	Certificaciones de hechos y actos registrales emitidas.	8,001,624	1,041,811	930,057	892,380	519,056	3,383,304	4,618,320
3.1	Certificaciones de hechos y actos registrales emitidas.	8,001,624	1,041,811	930,057	892,380	519,056	3,383,304	4,618,320

1   
**Jennifer Patricia Baicárcel de León**  
 Gestor de Registro Central de las Personas I  
**Registro Central de las Personas**  
 Sede Central: Guatemala, Guatemala

1   
**Lic. Rafael Arturo Andrade Barillas**  
 Jefe de Registro Civil de las Personas  
**Registro Central de las Personas**  
 Sede Central RENAP Guatemala, Guatemala

1   
**Licenciado Juan Manuel Tulio Montenegro**  
 Subdirector de Registro Central de las Personas  
**Registro Central de las Personas**  
 Sede Central RENAP Guatemala, Guatemala


  
**Lic. Otoniel Maas Jácome**  
 Registrador Central de las Personas  
**Registro Central de las Personas**  
 Sede Central RENAP Guatemala, Guatemala


# ANEXO II


**REGISTRO CENTRAL DE LAS PERSONAS  
INFORME DE EJECUCIÓN MENSUAL DE METAS FÍSICAS INSTITUCIONALES 2020  
MES REPORTADO: ENERO**

No.	Nombre de la Meta	Cantidad programada	Cantidad ejecutada	Medios de Verificación	Observaciones
1	Dirección y Coordinación	1	1		
1.1	Dirección y Coordinación	1	1	Matriz de seguimiento al Plan Operativo Anual del Registro Central de las Personas, correspondiente al mes de enero.	
2	Inscripciones de hechos y actos registrales realizadas.	62,879	62,879		
2.1	Inscripciones de hechos y actos registrales realizadas.	62,879	62,879	Oracle Bussines Intelligence Enterprise Edition OBIEE, de la Dirección de Informática y Estadística (link <a href="http://172.16.1.17:9704/analytics/saw.dll?bieehome">http://172.16.1.17:9704/analytics/saw.dll?bieehome</a> )	
3	Certificaciones de hechos y actos registrales emitidas.	1,041,811	1,041,811		
3.1	Certificaciones de hechos y actos registrales emitidas.	1,041,811	1,041,811	Oracle Bussines Intelligence Enterprise Edition OBIEE, de la Dirección de Informática y Estadística (link <a href="http://172.16.1.17:9704/analytics/saw.dll?bieehome">http://172.16.1.17:9704/analytics/saw.dll?bieehome</a> ) y reporte de Servicios Electrónicos (link <a href="http://reportes.renap.local/ReportesRENAP/Pages/Report.aspx?ItemPath=%2fServicios+Electronicos%2fTotal+de+Transacciones">http://reportes.renap.local/ReportesRENAP/Pages/Report.aspx?ItemPath=%2fServicios+Electronicos%2fTotal+de+Transacciones</a> )	

1   
**Jennifer Patricia Baicárcel de León**  
 Gestor de Registro Central de Las Personas I  
**Registro Central de las Personas**  
 Sede Central, Guatemala, Guatemala

1   
**Lic. Rafael Andrade Barillas**  
 Jefe de Registro Civil de las Personas  
**Registro Central de las Personas**  
 Sede Central RENAP, Guatemala, Guatemala


1   
**Lic. Juan Ramón Toledo Montenegro**  
 Subdirector de Registro Central de las Personas  
**Registro Central de las Personas**  
 Sede Central RENAP, Guatemala, Guatemala


1   
**Axel Otoniel Maas Jácome**  
 Registrador Central de las Personas  
**Registro Central de las Personas**  
 Sede Central RENAP, Guatemala, Guatemala


# ANEXO III


REGISTRO CENTRAL DE LAS PERSONAS  
INFORME DE SEGUIMIENTO TEMÁTICO INSTITUCIONAL 2020  
MES REPORTADO: ENERO

No.	Meta	Unidad de medida	Meta			Sexo				Población beneficiada							Pueblo						
			Meta inicial	Meta vigente	Meta ejecutada	Mujeres	Hombres	No definido	Total	Niñez			Juventud 14 - 30 años	Adultos 31 - 40 años	Tercera Edad 61 años en adelante	No definido	Total	Maya	Xinca	Garífuna	Mestizos/ Ladinos	Otro	Total
										0 - 2	3 - 5	6 - 13											
2	Inscripciones de hechos y actos registrales realizadas.	Registro	637,000	637,000	62,879	25,428	37,242	9	62,879	41,038	1,113	1,375	7,978	6,606	4,696	73	62,879	5,883	7	6	10,606	46,377	62,879
2.1	Inscripciones de hechos y actos registrales realizadas.	Registro	637,000	637,000	62,879	25,628	37,242	9	62,879	41,038	1,113	1,375	7,978	6,606	4,696	73	62,879	5,883	7	6	10,606	46,377	62,879
Objetivos																							
Resultados alcanzados		1																					
		2																					
Obstáculos encontrados		1																					
		2																					
Observaciones																							

1   
**Jennifer Patricia Balcárcel de León**  
Gestor de Registro Central de las Personas I  
Registro Central de las Personas  
Sede Central, Guatemala, Guatemala

2   
**Lic. Rafael Andrés Barillas**  
Jefe de Registro Civil de las Personas  
Registro Central de las Personas  
Sede Central, RENA, Guatemala, Guatemala

3   
**Lic. Juan Ramón Toledo Montenegro**  
Subdirector de Registro Central de las Personas  
Registro Central de las Personas  
Sede Central RENA Guatemala, Guatemala

4   
Firma y sello de la máxima autoridad de la dependencia  
**AXEL OTTONIEL MAAS JÁCOME**  
Registrador Central de las Personas  
Registro Central de las Personas  
Sede Central RENA Guatemala, Guatemala

# ANEXO IV

Nombre de la nota: Inscripciones de hechos y actos registrados realizados

## REGISTRO CENTRAL DE LAS PERSONAS SEGUIMIENTO TEMÁTICO INSTITUCIONAL 2020 MES REPORTADO: ENERO

D	M	Departamento / municipio	Sexo				Población beneficiada								Pueblo					Total
			Mujeres	Hombres	No definido	Total	Edad				Tercera Edad 41 años en adelante	No definido	Total	Maya	Xinca	Garifuna	Mestizo/Ladinos	No Indican		
							0-2	3-5	6-13	Juventud 14 a 30 años									Adultos 31 a 40 años	
		REPÚBLICA DE GUATEMALA	25,428	37,242	9	42,879	41,039	1,113	1,375	7,978	4,404	4,696	73	42,879	5,883	7	4	10,404	46,377	62,879
1		ALTA VERAPAZ	2,237	3,250	1	5,488	3,924	81	43	493	383	273	1	5,488	1,194	0	1	87	4,196	5,488
1	1	CHAHAL	19	36	0	55	40	0	1	3	7	4	0	55	11	0	0	3	41	55
1	2	CHISEC	133	221	0	354	228	4	4	62	33	23	0	354	113	0	0	5	236	354
1	3	COBÁN	619	842	0	1,461	1,147	13	10	142	83	66	0	1,461	233	0	1	39	1,188	1,461
1	4	FRAY BARTOLOMÉ DE LAS CASAS	187	235	0	422	362	1	1	34	12	12	0	422	50	0	0	4	368	422
1	5	LANQUÍN	44	58	0	102	67	1	0	21	8	5	0	102	34	0	0	0	68	102
1	6	PANZÓS	90	155	0	245	179	3	7	26	17	13	0	245	52	0	0	3	190	245
1	7	RAXRUHÁ	26	33	0	59	42	1	0	6	3	7	0	59	12	0	0	3	44	59
1	8	SAN CRISTÓBAL VERAPAZ	99	140	0	239	158	0	1	44	19	17	0	239	56	0	0	10	173	239
1	9	SAN JUAN CHAMELCO	69	128	0	197	117	1	1	44	19	15	0	197	71	0	0	5	121	197
1	10	SAN MIGUEL TUCLURÚ	75	106	0	181	127	1	1	20	23	9	0	181	52	0	0	0	129	181
1	11	SAN PEDRO CARCHÁ	283	526	0	809	483	9	10	173	83	50	1	809	292	0	0	6	511	809
1	12	SANTA CATALINA LA TINTA	194	213	1	408	373	1	6	7	15	6	0	408	30	0	0	2	376	408
1	13	SANTA CRUZ VERAPAZ	44	84	0	128	80	0	3	25	13	7	0	128	33	0	0	9	86	128
1	14	SANTA MARÍA CAHABÓN	88	103	0	191	160	2	2	13	8	6	0	191	20	0	0	3	168	191
1	15	SENAHÚ	200	253	0	453	313	42	14	38	26	20	0	453	80	0	0	2	371	453
1	16	TACTIC	47	64	0	111	72	1	1	19	8	10	0	111	29	0	0	3	79	111
1	17	TAMAHÚ	20	53	0	73	46	1	1	16	6	3	0	73	26	0	0	0	47	73
2		BAJA VERAPAZ	450	609	1	1,060	736	3	13	123	84	78	3	1,060	153	0	0	109	798	1,060
2	1	CUBULCO	64	54	0	118	87	0	0	6	12	13	0	118	22	0	0	5	91	118
2	2	GRANADOS	14	18	0	32	21	0	0	4	2	5	0	32	1	0	0	10	21	32
2	3	PURULHÁ	81	106	0	187	143	1	6	14	10	13	0	187	34	0	0	3	150	187
2	4	RABINAL	58	91	0	149	88	1	1	23	18	18	0	149	47	0	0	10	92	149
2	5	SALAMÁ	189	225	1	415	331	0	4	31	23	23	3	415	18	0	0	54	343	415
2	6	SAN JERÓNIMO	14	33	0	47	20	1	1	7	7	11	0	47	4	0	0	11	32	47
2	7	SAN MIGUEL CHICAJ	23	62	0	85	32	0	!	33	9	10	0	85	26	0	0	4	55	85
2	8	SANTA CRUZ EL CHOL	7	20	0	27	14	0	0	3	5	3	0	27	1	0	0	12	14	27
3		CHIMALTENANGO	324	1,399	0	2,325	1,425	15	34	320	179	142	0	2,325	437	0	0	128	1,770	2,325
3	1	ACATEMANGO	19	21	0	40	24	1	3	7	6	4	2	40	5	0	0	6	29	40
3	2	CHIMALTENANGO	375	496	0	871	664	3	7	78	57	42	0	871	70	0	0	68	733	871
3	3	EL TAJAR	21	13	0	34	25	1	3	3	1	1	0	34	1	0	0	2	31	47
3	4	PARRAMOS	13	34	0	47	28	0	1	14	5	0	0	47	9	0	0	1	46	100
3	5	PAIZICÁ	43	57	0	100	64	0	1	19	6	10	0	100	33	0	0	1	66	100
3	6	PAIZÍN	57	87	0	144	91	1	4	27	6	15	0	144	46	0	0	1	97	144
3	7	POCHUTA	15	18	0	33	18	0	3	3	5	4	0	33	2	0	0	6	25	33
3	8	SAN ANDRÉS ITZAPA	28	50	0	78	48	2	2	14	4	8	0	78	15	0	0	9	54	78
3	9	SAN JOSE POAOQUIL	24	68	0	92	43	0	1	23	13	12	0	92	42	0	0	1	49	92
3	10	SAN JUAN COMALAPA	55	83	0	138	94	1	2	15	11	15	0	138	41	0	0	1	96	138
3	11	SAN MARTÍN JILOJEPEQUE	57	115	0	172	90	1	0	42	17	22	0	172	53	0	0	9	110	172
3	12	SAN PEDRO YEPOCAPA	28	44	0	72	47	0	2	6	10	7	0	72	16	0	0	1	55	72
3	13	SANJA APLICONIA	23	37	0	60	42	1	1	8	4	2	0	60	15	0	0	3	42	60
3	14	SANTA CRUZ BALANAYÁ	13	25	0	38	16	1	2	13	2	4	0	38	17	0	0	0	21	38
3	15	TECPIÁN GUATEMALA	147	219	0	366	280	1	3	43	26	13	0	366	63	0	0	7	296	366
3	16	ZARAGOZA	18	32	0	50	31	2	0	6	6	5	0	50	9	0	0	6	35	50
4		CHIQUMULA	748	956	0	1,724	1,259	18	27	147	144	104	3	1,724	27	0	0	343	1,381	1,724
4	1	CAMOIÁN	71	70	0	141	120	1	4	1	4	3	0	141	1	0	0	5	135	141
4	2	CHIQUMULA	358	438	0	796	602	5	13	66	67	41	2	796	2	0	0	158	636	796
4	3	CONCEPCIÓN LAS MINAS	13	20	0	33	20	2	1	3	2	5	0	33	1	0	0	9	23	33
4	4	ESQUIRULAS	88	105	0	193	119	1	4	28	25	15	1	193	1	0	0	59	133	193
4	5	IPALA	20	35	0	55	26	0	0	9	13	7	0	55	1	0	0	23	31	55
4	6	JOCOJÁN	123	120	0	243	205	5	6	12	9	6	0	243	15	0	0	7	221	243
4	7	OLOPA	47	50	0	97	78	1	0	8	7	3	0	97	5	0	0	8	84	97
4	8	QUEZALIEPEQUE	18	58	0	76	29	1	1	27	7	11	0	76	0	0	0	46	30	76
4	9	SAN JACINTO	15	17	0	32	22	0	0	3	3	4	0	32	0	0	0	8	24	32
4	10	SAN JOSÉ LA ARADA	8	17	0	25	11	1	0	3	3	7	0	25	0	0	0	9	16	25
4	11	SAN JUAN ERMITA	7	26	0	33	19	1	0	7	4	2	0	33	1	0	0	11	21	33
5		EL PROGRESO	238	345	0	583	372	6	4	47	78	57	1	583	4	0	1	143	415	583
5	1	EL JICARO	12	18	0	30	18	0	0	4	7	1	0	30	0	0	0	9	21	30
5	2	GUASTATUYA	87	141	0	228	164	2	0	31	22	9	0	228	3	0	0	55	170	228
5	3	MORAZÁN	13	21	0	34	17	0	0	5	4	8	0	34	0	0	0	8	26	34
5	4	SAN AGUSTÍN ACASAGUASTLÁN	49	53	0	102	71	0	2	3	11	15	0	102	0	0	0	28	74	102
5	5	SAN ANTONIO LA PAZ	7	17	0	24	14	0	0	4	3	3	0	24	0	0	0	2	15	24
5	6	SAN CRISTÓBAL ACASAGUASTLÁN	11	16	0	27	17	0	0	5	3	2	0	27	0	0	0	7	20	27
5	7	SANARAE	47	60	0	107	53	2	2	10	23	16	1	107	1	0	1	38	67	107
5	8	SANSARE	12	12	0	24	18	0	0	5	5	3	0	31	0	0	0	9	22	31
6		ESQUINTLA	1,219	1,877	0	2,327	1,844	57	75	322	342	247	0	2,327	33	0	0	774	1,728	2,327
6	1	ESQUINTLA	302	586	0	1,088	774	19	21	91	103	80	0	1,088	5	0	0	204	879	1,088
6	2	GUANAGAZAPA	17	24	0	41	29	0												



**REGISTRO CENTRAL DE LAS PERSONAS  
SEGUIMIENTO TEMÁTICO INSTITUCIONAL 2020  
MES REPORTADO: ENERO**

Población beneficiada

D	M	Departamento / municipio	Sexo		No definido	Total	Edad						No definido	Total	Fuente					Total
			Mujeres	Hombres			Niñez			14 a 30 años	31 a 60 años	Tercera edad 61 años en adelante			Maya	Xinca	Garífuna	Medios/oldos	No Indicon	
							0 - 2	3 - 5	6 - 13											
		<b>HUEHUETENANGO</b>	<b>2,321</b>	<b>2,251</b>	<b>0</b>	<b>5,272</b>	<b>3,980</b>	<b>48</b>	<b>123</b>	<b>438</b>	<b>370</b>	<b>291</b>	<b>2</b>	<b>5,272</b>	<b>524</b>	<b>0</b>	<b>0</b>	<b>434</b>	<b>4,314</b>	<b>5,272</b>
	1	AGUACATÁN	77	95	0	172	121	3	9	12	16	0	172	35	0	0	2	135	172	
	2	CHIANTLA	95	153	0	248	175	5	5	43	12	8	0	248	4	0	0	50	194	248
	3	COLOTIENANGO	64	86	0	150	124	1	1	4	12	8	0	150	23	0	0	1	126	150
	4	CONCEPCIÓN HUISTA	33	35	0	68	61	0	0	3	1	3	0	68	7	0	0	6	61	68
	5	CUICO	85	143	0	228	160	2	3	22	23	18	0	228	1	0	0	47	180	228
	6	HUEHUETENANGO	392	553	0	945	671	8	18	93	84	69	2	945	28	0	0	184	730	945
	7	JACALTENANGO	58	87	0	145	110	0	2	14	12	7	0	145	15	0	0	5	125	145
	8	LA DEMOCRACIA	103	141	0	244	197	2	2	18	15	10	0	244	18	0	0	23	203	244
	9	LA LIBERTAD	76	93	0	149	126	1	2	21	7	12	0	149	5	0	0	33	131	149
	10	MALACATANCHO	24	34	0	58	35	0	1	7	8	7	0	58	3	0	0	19	36	58
	11	NENÓN	78	91	0	149	124	5	12	18	6	4	0	149	17	0	0	6	145	149
	12	PELATÁN	7	12	0	19	15	0	0	2	2	0	0	19	3	0	0	1	15	19
	13	SAN ANTONIO HUISTA	21	37	0	58	45	0	0	6	7	0	0	58	0	0	0	12	46	58
	14	SAN GASPARI XCHIL	14	19	0	33	24	2	0	3	3	1	0	33	5	0	0	1	27	33
	15	SAN ILDEFONSO XITAHUACÁN	100	99	0	199	164	1	1	18	8	7	0	199	28	0	0	4	167	199
	16	SAN JUAN AITÁN	58	57	0	115	85	0	2	9	8	11	0	115	24	0	0	0	91	115
	17	SAN JUAN IXCOY	64	55	0	119	88	6	9	4	7	5	0	119	16	0	0	0	103	119
	18	SAN MATEO XITATÁN	105	79	0	184	165	2	5	2	8	2	0	184	10	0	0	0	174	184
	19	SAN MIGUEL ACAATÁN	72	77	0	149	116	3	2	5	12	11	0	149	17	0	0	0	132	149
	20	SAN PEDRO NECTA	72	90	0	142	129	2	1	10	12	8	0	142	21	0	0	6	135	142
	21	SAN PEDRO SOLOMA	104	155	0	259	195	8	12	17	16	11	0	259	36	0	0	1	222	259
	22	SAN RAFAEL LA INDEPENDENCIA	34	55	0	89	63	0	0	7	12	7	0	89	20	0	0	1	69	89
	23	SAN RAFAEL PETZAL	18	22	0	40	24	0	1	4	6	5	0	40	13	0	0	0	27	40
	24	SAN SEBASTIÁN CODATÁN	21	28	0	49	28	0	0	9	10	2	0	49	15	0	0	0	34	49
	25	SAN SEBASTIÁN HUEHUETENANGO	55	65	0	120	91	1	0	9	12	7	0	120	24	0	0	6	90	120
	26	SANTA ANA HUISTA	5	17	0	22	13	0	0	1	5	2	0	22	1	0	0	5	16	22
	27	SANTA BÁRBARA	56	73	0	129	103	0	1	1	4	0	0	129	4	0	0	1	124	129
	28	SANTA CRUZ BARRILLAS	218	292	0	490	372	9	21	46	24	16	0	490	66	0	0	13	411	490
	29	SANTA EULALIA	98	127	0	220	165	4	8	22	11	10	0	220	38	0	0	1	181	220
	30	SANTIAGO CHIMALTENANGO	70	115	0	185	133	1	2	1	4	4	0	185	9	0	0	0	174	185
	31	TECICHÁN	18	18	0	34	32	1	0	2	5	0	0	34	0	0	0	3	33	34
	32	TODOS SANTOS CUCHUMATÁN	53	53	0	106	83	0	2	5	8	8	0	106	18	0	0	2	86	106
	33	UNIÓN CANTONE	73	70	0	143	113	1	7	7	8	4	0	143	0	0	0	7	136	143
		<b>ITZABAL</b>	<b>571</b>	<b>945</b>	<b>0</b>	<b>1,504</b>	<b>1,122</b>	<b>24</b>	<b>51</b>	<b>215</b>	<b>189</b>	<b>111</b>	<b>0</b>	<b>1,504</b>	<b>77</b>	<b>0</b>	<b>2</b>	<b>374</b>	<b>1,051</b>	<b>1,504</b>
	1	EL ESTOR	93	139	0	232	162	4	7	33	19	7	0	232	55	0	0	6	169	232
	2	LIVINGSTON	73	119	0	192	124	6	11	19	25	7	0	192	11	0	0	16	165	192
	3	LOS AMATES	53	120	0	173	103	4	9	30	17	10	0	173	0	0	0	51	122	173
	4	MORALES	127	223	0	350	173	7	12	61	55	42	0	350	4	0	0	142	294	350
	5	PUERTO BARRIOS	213	344	0	557	330	5	12	72	73	45	0	557	7	0	2	157	391	557
		<b>JALAPA</b>	<b>588</b>	<b>827</b>	<b>2</b>	<b>1,417</b>	<b>1,007</b>	<b>14</b>	<b>19</b>	<b>154</b>	<b>123</b>	<b>98</b>	<b>1</b>	<b>1,417</b>	<b>44</b>	<b>2</b>	<b>0</b>	<b>254</b>	<b>1,115</b>	<b>1,417</b>
	1	JALAPA	401	522	2	925	712	10	11	83	65	43	1	925	19	1	0	128	777	925
	2	MATAQUESCUNTLA	33	56	0	89	56	1	3	11	7	11	0	89	0	0	0	28	61	89
	3	MONJAS	21	48	0	69	30	2	1	15	13	6	0	69	1	0	0	28	40	69
	4	SAN CARLOS ALZATATE	36	35	0	71	55	0	1	7	4	4	0	71	9	0	0	6	56	71
	5	SAN LUIS JILOTEPEQUE	22	42	0	64	30	0	0	15	10	9	0	64	14	1	0	9	40	64
	6	SAN MANUEL CHAPARRÓN	6	14	0	20	6	0	0	4	4	6	0	20	0	0	0	12	8	20
	7	SAN PEDRO PINULA	69	110	0	179	118	1	3	21	19	17	0	179	1	0	0	45	133	179
		<b>JUTIPA</b>	<b>495</b>	<b>1,105</b>	<b>0</b>	<b>1,600</b>	<b>1,044</b>	<b>14</b>	<b>20</b>	<b>251</b>	<b>291</b>	<b>125</b>	<b>1</b>	<b>1,600</b>	<b>28</b>	<b>3</b>	<b>0</b>	<b>584</b>	<b>1,183</b>	<b>1,600</b>
	1	AGUA BLANCA	14	29	0	43	18	0	1	7	12	5	0	43	1	0	0	17	25	43
	2	ASUNCIÓN MITA	68	81	0	149	64	5	0	15	26	19	0	149	2	0	0	55	92	149
	3	ATESCATEMPA	32	41	0	73	34	0	0	13	14	12	0	73	1	0	0	28	44	73
	4	COMAPA	25	66	0	91	34	0	0	24	23	10	0	91	0	0	0	51	40	91
	5	CONGUACO	23	43	0	66	45	1	1	2	7	10	0	66	0	0	0	17	49	66
	6	EL ADELANTO	6	10	0	16	7	0	2	3	2	2	0	16	0	0	0	7	9	16
	7	EL PROGRESO	31	76	0	107	33	0	1	25	32	16	0	107	5	0	0	54	48	107
	8	JALPATIAGUA	29	37	0	66	31	0	0	11	11	13	0	66	0	0	0	32	34	66
	9	JEREZ	7	12	0	19	9	0	0	5	4	1	0	19	1	0	0	4	14	19
	10	JUTIPA	327	497	0	824	602	4	10	82	90	36	0	824	16	3	0	159	646	824
	11	MOYUTA	36	58	0	94	43	4	1	19	20	7	0	94	1	0	0	40	53	94
	12	PASACO	18	18	0	34	20	1	0	3	7	4	1	34	0	0	0	12	24	34
	13	QUESADA	13	36	0	49	10	0	1	13	14	11	0	49	1	0	0	34	14	49
	14	SAN JOSÉ ACATEMPA	6	27	0	33	10	0	1	16	4	2	0	33	0	0	0	16	17	33
	15	SANTA CATARINA MITA	40	48	0	88	44	1	1	8	16	18	0	88	0	0	0	39	49	88
	16	XIPITEPEQUE	11	14	0	25	10	0	1	2	7	5	0	25	0	0	0	13	12	25
	17	ZACCHILÁN	9	12	0	21	12	0	0	3	2	4	0	21	0	0	0	8	13	21
		<b>ITZ'EN</b>	<b>864</b>	<b>1,195</b>	<b>0</b>	<b>2,059</b>	<b>1,514</b>	<b>38</b>	<b>34</b>	<b>125</b>	<b>167</b>	<b>127</b>	<b>4</b>	<b>2,059</b>	<b>70</b>	<b>0</b>	<b>0</b>	<b>362</b>	<b>1,427</b>	<b>2,059</b>
	1	DOLORES	44	42	0	86	61	3	3	8	6	5	0	86	0	0	0	17	69	86
	2	EL CHAL	16	19	0	35	17	0	0	6	7	5	0	35	0	0	0	19	16	35
	3	FLORES	42	80	0	122	59	5	6	17	20	15	0	122	2	0	0	42	78	122
	4	LA LIBERTAD	103	139	0	242	180	5	6	16	15	19	1	242	7	0	0	39	196	242
	5	LAS CRUCES	31	52	0	83	55	5	2	8	8	5	0	83	2	0	0	20	61	83
	6	MELCHOR DE MENCOS	45	53	0	98	76	3	2	8	3	6	0	98	0	0	0	14	84	98
	7	POPÚN	120	166	0	286	226	0	1	26	22	11	2	286	13	0	0	45	228	286
	8	SAN ANDRÉS	20	46	0	66	37	4	1	10	8	6	0	66	1	0	0	22	45	66
	9	SAN BENITO	204	291	0	495	329	3	5	38	46	23	1	495	6	0	0	89	400	495
	10	SAN FRANCISCO	13	17	0	30	19	2	0	2	2	1	0	30						


Nombre de la meta: Inscripciones de hechos y actos registradas realizadas


**REGISTRO CENTRAL DE LAS PERSONAS  
SEGUIMIENTO TEMÁTICO INSTITUCIONAL 2020  
MES REPORTADO: ENERO**


D	M	Departamento / municipio	Sexo				Edad							Pueblo					Total	
			Mujeres	Hombres	No definido	Total	Niñez			Juventud 14 a 30 años	Adultos 31 a 60 años	Tercera Edad 61 años adelante	No definido	Total	Maya	Xinca	Garifuna	Mestizos/Ladinos		No indican
							0-2 años	3-5 años	6-13 años											
14		<b>QUICHÉ</b>	1,780	2,559	0	4,339	3,224	59	95	490	283	185	1	4,339	738	0	0	134	3,467	4,339
1		CANILLA	30	19	0	49	29	0	4	2	6	8	0	49	5	0	0	6	38	49
2		CHAJUL	78	89	0	147	133	2	1	11	14	6	0	147	30	0	0	1	136	147
3		CHICANÁN	45	75	0	120	75	2	0	25	11	7	0	120	41	0	0	6	73	120
4		CHICHÉ	39	65	0	104	70	0	0	23	8	3	0	104	23	0	0	2	79	104
5		CHICHCASTENANGO	245	298	0	543	409	4	6	55	40	29	0	543	117	0	0	5	421	543
6		CHINIQUE	16	22	0	38	29	0	0	3	4	2	0	38	2	0	0	3	33	38
7		CUNÉN	58	82	0	140	103	3	5	21	3	5	0	140	23	0	0	3	114	140
8		IXCÁN	173	295	0	468	334	7	15	60	36	16	0	468	87	0	0	22	359	468
9		JOYABÁJ	189	258	0	447	369	1	13	26	23	15	0	447	37	0	0	13	397	447
10		NEBAJ	100	105	0	205	164	3	1	21	12	4	0	205	31	0	0	7	167	205
11		PACHALUM	6	22	0	28	14	1	1	3	6	3	0	28	1	0	0	8	19	28
12		PATZITE	17	27	0	44	27	4	6	4	2	1	0	44	2	0	0	0	42	44
13		SACAPULAS	97	153	0	250	186	4	6	29	15	10	0	250	27	0	0	1	222	250
14		SAN ANDRÉS SAJCABAJÁ	29	43	0	72	52	1	2	9	3	5	0	72	15	0	0	2	55	72
15		SAN ANTONIO ILIOTENANGO	40	50	0	90	74	1	5	3	5	2	0	90	8	0	0	0	82	90
16		SAN BARTOLOMÉ JOCOIENANGO	25	29	0	54	47	0	1	0	4	2	0	54	5	0	0	0	49	54
17		SAN JUAN COIYAL	41	66	0	107	79	1	1	12	5	9	0	107	24	0	0	2	81	107
18		SAN PEDRO JOCOPLAS	55	74	0	129	100	0	3	10	9	7	0	129	20	0	0	5	104	129
19		SANTA CRUZ DEL QUICHÉ	260	414	0	674	448	8	14	118	49	36	1	674	163	0	0	33	478	674
20		USPANTÁN	173	292	0	465	371	16	6	44	21	7	0	465	56	0	0	13	396	465
21		ZACUALPA	64	81	0	145	113	1	5	11	7	8	0	145	21	0	0	2	122	145
15		<b>RETALHULEU</b>	440	754	0	1,214	722	17	24	204	137	104	0	1,214	44	0	0	368	807	1,214
1		CHAMPERICO	33	54	0	87	50	2	7	11	6	11	0	87	4	0	0	21	62	87
2		EL ASINTAL	27	38	0	65	29	1	2	16	7	10	0	65	8	0	0	22	35	65
3		NUEVO SAN CARLOS	26	48	0	74	46	1	0	19	4	4	0	74	1	0	0	22	51	74
4		RETALHULEU	268	418	0	686	446	7	10	105	76	42	0	686	13	0	0	204	469	686
5		SAN ANDRÉS VILLA SECA	37	59	0	96	60	1	0	11	16	8	0	96	3	0	0	28	65	96
6		SAN FELIPE RETALHULEU	22	38	0	60	29	2	4	11	6	8	0	60	2	0	0	19	39	60
7		SAN MARTÍN ZAPOTILÁN	16	29	0	45	24	1	1	10	3	6	0	45	1	0	0	13	31	45
8		SAN SEBASTIÁN	20	49	0	69	25	2	1	20	8	13	0	69	11	0	0	25	33	69
9		SANTA CRUZ MULÚA	11	21	0	32	13	0	1	3	11	4	0	32	1	0	0	14	17	32
15		<b>SACATEPÉQUEZ</b>	477	841	0	1,318	745	16	21	254	148	112	2	1,318	165	0	1	230	942	1,318
1		ANIGUA GUATEMALA	167	248	0	415	291	4	1	39	45	34	1	415	11	0	0	81	323	415
2		CIUDAD VIEJA	24	59	0	83	40	4	4	17	9	9	0	83	1	0	0	27	55	83
3		JOCOITENANGO	33	39	0	72	31	0	1	11	14	15	0	72	1	0	0	30	41	72
4		MAGDALENA MILPAS ALTAS	21	18	0	39	27	0	0	8	2	2	0	39	1	0	0	10	28	39
5		PASTORES	9	20	0	29	20	1	0	4	3	1	0	29	2	0	0	5	22	29
6		SAN ANTONIO AGUAS CALIENTES	12	15	0	27	12	0	0	7	3	5	0	27	7	0	0	4	16	27
7		SAN BARTOLOMÉ MILPAS ALTAS	5	18	0	24	6	0	4	9	3	2	0	24	2	0	0	4	20	24
8		SAN JUAN ALOIENANGO	35	45	0	80	44	4	4	14	6	6	0	80	2	0	0	4	75	80
9		SAN LUCAS SACATEPÉQUEZ	24	42	0	66	44	4	4	14	16	4	0	66	2	0	0	17	67	66
10		SAN MIGUEL DIFENÉS	5	24	0	29	19	0	0	3	7	3	0	29	1	0	0	7	24	29
11		SANTA CATARINA BARAHONA	7	5	0	13	11	0	0	3	1	1	0	13	1	0	0	0	12	13
12		SANTA LUCÍA MILPAS ALTAS	18	51	0	69	31	0	0	20	10	8	0	69	1	0	0	23	45	69
13		SANTA MARÍA DE JESÚS	30	88	0	118	35	0	2	52	23	6	0	118	64	0	0	1	49	118
14		SANTIAGO SACATEPÉQUEZ	30	65	0	95	51	2	3	22	9	7	1	95	25	0	0	7	63	95
15		SANTO DOMINGO XENACOJ	15	34	0	51	25	1	0	14	6	5	0	51	18	0	0	1	32	51
16		SUMPAJONG	35	67	0	102	65	0	0	22	11	4	0	102	26	0	0	6	70	102
17		<b>SAN MARCOS</b>	1,432	3,415	0	4,847	2,781	87	134	443	354	305	1	4,847	243	0	0	727	3,127	4,847
1		AYÚLA	33	69	0	102	43	4	4	21	19	11	0	102	2	0	0	45	54	102
2		CATARINA	18	56	0	74	26	2	3	23	10	8	0	74	3	0	0	34	37	74
3		COMIANCILLO	91	134	0	225	169	0	3	20	11	22	0	225	50	0	0	2	173	225
4		CONCEPCIÓN TUTUAPA	116	180	0	296	206	13	13	22	25	17	0	296	53	0	0	4	239	296
5		EL QUETZAL	15	46	0	61	22	0	3	17	10	8	1	61	1	0	0	27	33	61
6		EL TUMBADOR	34	59	0	93	44	1	6	16	9	17	0	93	0	0	0	43	50	93
7		ESQUIPULAS PALO GORDO	14	14	0	28	17	1	0	4	4	2	0	28	0	0	0	10	18	28
8		IXCHIGUÁN	39	49	0	88	60	1	1	10	11	5	0	88	19	0	0	4	65	88
9		LA BLANCA	31	60	0	91	47	6	8	14	5	11	0	91	0	0	0	33	58	91
10		LA REFORMA	15	26	0	41	17	3	3	8	3	7	0	41	0	0	0	14	27	41
11		MALACATÁN	287	371	0	658	506	12	23	50	47	20	0	658	3	0	0	104	551	658
12		NUEVO PROGRESO	28	47	0	75	40	1	2	7	10	15	0	75	1	0	0	31	43	75
13		OCOS	11	19	0	30	12	2	0	6	4	6	0	30	0	0	0	16	14	30
14		PAJAPIA	36	61	0	97	48	3	2	24	12	8	0	97	0	0	0	36	61	97
15		RÍO BLANCO	5	12	0	17	7	0	0	3	4	3	0	17	3	0	0	6	8	17
16		SAN ANTONIO SACATEPÉQUEZ	19	18	0	37	24	0	2	4	3	4	0	37	0	0	0	8	29	37
17		SAN CRISTÓBAL CUCHO	16	17	0	33	17	0	2	6	3	5	0	33	0	0	0	14	19	33
18		SAN JOSÉ EL RODEO	19	31	0	50	23	3	2	5	9	8	0	50	0	0	0	23	27	50
19		SAN JOSÉ OJETENAM	34	34	0	68	51	0	3	4	4	6	0	68	1	0	0	12	55	68
20		SAN LORENZO	25	29	0	54	41	0	1	6	3	3	0	54						


REGISTRO CENTRAL DE LAS PERSONAS  
SEGUIMIENTO TEMÁTICO INSTITUCIONAL 2020  
MES REPORTADO: ENERO

D	M	Departamento / municipio	Sexo		Edad											Pueblo							
			Mujeres	Hombres	No definido	Total	Niñez			Juventud		Adultos			Tercera Edad 61 años en adelante	No definido	Total	Maya	Xinca	Garfuna	Mestizo/Ladinos	No indican	Total
							0 - 2	3 - 5	6 - 13	14 a 30 años	31 a 40 años	41 años en adelante											
18	1	SANTA ROSA	630	873	0	1,523	997	20	20	205	188	122	1	1,523	8	2	0	440	1,073	1,523			
	2	BARBERENA	63	87	0	152	93	2	2	28	16	11	0	152	0	0	0	51	101	152			
	3	CASILLAS	7	14	0	21	8	0	0	10	2	1	0	21	1	0	0	11	9	21			
	4	CHICHUMULILLA	48	75	0	123	58	5	2	19	26	13	0	123	0	0	0	50	73	123			
	5	CULAPA	303	346	0	649	538	3	2	35	39	32	0	649	2	0	0	96	549	649			
	6	GUAZACAPÁN	23	46	0	69	33	1	1	10	14	10	0	69	1	1	0	18	49	69			
	7	NUEVA SANTA ROSA	35	57	0	92	40	0	2	15	25	10	0	92	2	1	0	36	53	92			
	8	ORATORIO	20	64	0	84	26	2	2	30	14	9	1	84	1	0	0	44	39	84			
	9	PUEBLO NUEVO VIÑAS	29	49	0	78	31	2	2	19	15	9	0	78	0	0	0	41	37	78			
	10	SAN JUAN TECUACO	18	29	0	40	28	0	0	5	3	4	0	40	0	0	0	12	28	40			
	11	SAN RAFAEL LAS FLORES	9	17	0	26	16	1	0	3	4	2	0	26	0	0	0	9	17	26			
	12	SANTA CRUZ HARANJO	14	19	0	33	13	1	2	10	5	2	0	33	0	0	0	11	22	33			
	13	SANTA MARÍA IHUATÁN	12	33	0	45	17	2	1	11	6	8	0	45	0	0	0	23	22	45			
	14	SANTA ROSA DE LIMA	17	21	0	38	22	0	0	5	6	3	0	38	0	0	0	15	23	38			
	15	TAMSCO	30	43	0	73	44	1	4	5	11	8	0	73	1	0	0	21	51	73			
19	1	SOLOLA	632	853	0	1,485	1,020	18	24	146	149	108	0	1,485	360	0	0	27	1,078	1,485			
	2	CONCEPCIÓN	9	5	0	14	14	0	0	0	0	0	0	14	0	0	0	0	14	14			
	3	NAHUALÁ	103	90	0	193	134	2	6	18	16	17	0	193	48	0	0	0	145	193			
	4	PANAJACHEL	18	40	0	58	28	0	1	9	12	8	0	58	13	0	0	7	38	58			
	5	SAN ANDRÉS SEMETABAJ	10	23	0	33	16	0	0	6	4	7	0	33	17	0	0	0	16	33			
	6	SAN ANTONIO PALOPO	11	9	0	20	14	0	1	0	2	3	0	20	5	0	0	0	15	20			
	7	SAN JOSÉ CHIACAYÁ	0	4	0	4	2	0	0	2	0	0	0	4	2	0	0	0	2	4			
	8	SAN JUAN LA LAGUNA	10	24	0	34	17	1	0	6	6	4	0	34	13	0	0	3	18	34			
	9	SAN LUCAS TOLIMÁN	22	55	0	77	44	0	2	19	10	2	0	77	23	0	0	8	46	77			
	10	SAN MARCOS LA LAGUNA	3	3	0	6	4	0	0	1	1	1	0	6	1	0	0	0	5	6			
	11	SAN PABLO LA LAGUNA	12	8	0	20	13	0	0	2	2	3	0	20	6	2	0	1	13	20			
	12	SAN PEDRO LA LAGUNA	9	13	0	22	12	1	0	4	2	3	0	22	8	0	0	0	14	22			
	13	SANTA CATARINA IXTAHUACÁN	52	64	0	116	82	1	0	11	6	3	0	116	24	0	0	0	74	116			
	14	SANTA CATARINA PALOPO	4	4	0	8	5	0	0	1	1	1	0	8	3	0	0	0	5	8			
	15	SANTA CLARA LA LAGUNA	8	29	0	37	16	4	0	10	3	4	0	37	17	0	0	0	20	37			
	16	SANTA CRUZ LA LAGUNA	4	11	0	15	12	0	0	2	1	0	0	15	3	0	0	0	12	15			
	17	SANTA LUCÍA UTLATLÁN	14	35	0	49	14	3	2	13	8	9	0	49	27	0	0	0	22	49			
	18	SANTA MARÍA VISITACIÓN	2	2	0	4	1	0	0	1	1	1	0	4	3	0	0	0	1	4			
	19	SANTIAGO ATELÁN	48	90	0	138	90	0	0	19	18	11	0	138	45	0	0	1	91	138			
	20	SOLOLA	293	344	0	637	502	6	5	45	51	28	0	637	121	0	0	7	509	637			
20	1	SUCHITEPÉQUEZ	827	1,281	0	2,108	1,373	34	29	258	203	182	1	2,108	217	0	0	341	1,532	2,108			
	2	CHICACAO	63	98	0	161	94	2	1	31	16	17	0	161	37	0	0	20	104	161			
	3	CUYOTENANGO	24	52	0	76	42	2	0	14	7	11	0	76	2	0	0	27	47	76			
	4	MAZATENANGO	378	535	0	913	748	9	5	69	47	35	0	913	23	0	0	95	795	913			
	5	PATULUL	38	74	0	112	68	1	0	15	18	10	0	112	2	0	0	36	74	112			
	6	PUEBLO NUEVO	13	17	0	30	12	1	1	6	4	6	0	30	12	0	0	2	16	30			
	7	RÍO BRAVO	18	40	0	58	23	3	1	16	6	9	0	58	4	0	0	26	28	58			
	8	SAMAYAC	18	28	0	46	26	0	1	9	3	7	0	46	14	0	0	3	29	46			
	9	SAN ANTONIO SUCHITEPÉQUEZ	66	94	0	160	95	0	8	24	20	13	0	160	32	0	0	19	109	160			
	10	SAN BERNARDO	4	20	0	24	16	0	0	6	2	2	0	24	1	0	0	8	17	24			
	11	SAN FRANCISCO ZAPOITLÁN	31	39	0	70	30	2	2	11	14	11	0	70	7	0	0	23	40	70			
	12	SAN GABRIEL	5	17	0	22	12	1	1	4	2	2	0	22	4	0	0	3	15	22			
	13	SAN JOSÉ EL IDOLO	10	18	0	28	14	0	0	7	3	4	0	28	5	0	0	8	15	28			
	14	SAN JOSÉ LA MÁGURA	29	61	0	90	32	6	2	16	20	14	0	90	5	0	0	36	49	90			
	15	SAN JUAN BAUTISTA	7	16	0	23	16	0	0	1	3	3	0	23	0	0	0	5	18	23			
	16	SAN LORENZO	3	9	0	12	6	0	0	0	4	2	0	12	2	0	0	3	7	12			
	17	SAN MIGUEL PANÁN	13	10	0	23	10	3	0	2	2	6	0	23	8	0	0	2	13	23			
	18	SAN PABLO JOCOPILAS	26	30	0	56	20	1	0	19	7	9	0	56	20	0	0	10	26	56			
	19	SANTA BÁRBARA	38	33	0	71	51	1	1	9	3	6	0	71	2	0	0	14	55	71			
	20	SANTO DOMINGO SUCHITEPÉQUEZ	13	28	0	41	15	1	3	5	9	7	1	41	12	0	0	8	21	41			
	21	SANTO TOMÁS LA UNIÓN	24	46	0	70	33	1	3	16	12	5	0	70	22	0	0	3	45	70			
	22	ZURUTÚ	6	16	0	22	10	0	0	8	1	3	0	22	3	0	0	10	9	22			
21	1	TOJONICAPÁN	784	1,137	0	1,921	1,313	44	57	241	144	120	0	1,921	434	0	0	31	1,458	1,921			
	2	MOMOSTENANGO	156	246	0	402	237	19	16	59	41	30	0	402	112	0	0	5	295	402			
	3	SAN ANDRÉS XECUL	29	57	0	86	42	0	1	24	13	6	0	86	39	0	0	2	45	86			
	4	SAN BARTOLO	16	26	0	42	32	1	0	5	1	3	0	42	6	0	0	1	35	42			
	5	SAN CRISTÓBAL TOJONICAPÁN	54	68	0	122	62	5	3	22	20	10	0	122	48	0	0	3	71	122			
	6	SAN FRANCISCO EL ALTO	54	124	0	178	85	3	7	37	25	21	0	178	68	0	0	5	105	178			
	7	SANTA LUCÍA LA REFORMA	46	42	0	88	75	3	4	2	1	3	0	88	6	0	0	0	82	88			
	8	SANTA MARÍA CHIQUIMULA	76	89	0	165	108	8	18	9	12	10	0	165	28	0	0	1	136	165			
	9	TOJONICAPÁN	355	485	0	840	672	5	10	83	33	37	0	840	127	0	0	14	699	840			
22	1	ZACAPA	425	615	0	1,040	872	9	13	130	124	90	0	1,040	0	0	0	278	742	1,040			
	2	CABAÑAS	11	19	0	30	21	0	0	1	4	4	0	30	0	0	0	9	21	30			
	3	ESTANUELA	21	40	0	61	26	0	1	14	14	6	0	61	0	0	0	28	33	61			
	4	GUALÁN	59	90	0	149	79	1	2	26	22	19	0	149	0	0	0	64	85	149			
	5	HUIÉ	8	14	0	22	16	0	0	2	3	1	0	22	0	0	0	6	16	22			
	6	LA UNIÓN	71	80	0	151	112	0	0	16	17	6	0	151	0	0	0	37	114	151			
	7	RÍO HONDO	28	43	0	71	44	1	1	11	8	6	0	71	0	0	0	23	48	71			
	8	SAN DIEGO	10	12	0	22	17	0	0	1	0	4	0	22	0	0	0	5	17	22			
	9	SAN JORGE	9	16	0	25	14	0	0	3	4	4	0	25	0	0	0	11	14	25			
	10	TECULUTÁN	30	37	0	67	35	2	0	9	9	12	0	67	0	0	0	24	43	67			
	11	USUMATLÁN	11	26	0	37	24	0	0	5	4	4	0	37	0	0	0	10	27	37			
	12	ZACAPA	167	238	0	405	264	5	9	42	41	24	0	405	0	0	0	81	324	405			

**1**  
  
Jennifer Patricia Baicárcel de León  
Gestor de Registro Central de las Personas I  
Registro Central de las Personas  
Sede Central, Guatemala, Guatemala

**1**  
  
Lic. Rafael Arturo Andrade Barillas  
Jefe de Registro Civil de las Personas  
Registro Central de las Personas  
Sede Central RENAP Guatemala, Guatemala

**1**  
  
Lic. Juan Ramiro Torres Montenegro  
Subdirectora de Registro Central de las Personas  
Registro Central de las Personas  
Sede Central RENAP Guatemala, Guatemala

  
Firma y sello de la máxima autoridad de la dependencia  
Axel Ottoniel Maas Jácome  
Registrador Central de las Personas  
Registro Central de las Personas  
Sede Central RENAP Guatemala, Guatemala

# ANEXO V



REGISTRO CENTRAL DE LAS PERSONAS  
SEGUIMIENTO TEMÁTICO INSTITUCIONAL 2020  
MES REPORTADO: ENERO

Nombre de la inscripción

Inscripciones de nacimiento realizadas.

Población beneficiada

D	M	Departamento / municipio	Sexo				Edad											Total
			Mujeres	Hombres	No definido	Total	Niños						Juventud	Adultos	Tercera Edad 61 años en adelante	No definido		
							0	1	2	3	4	5					6 - 13	
1		GUATEMALA	3,244	3,267	0	6,511	5,745	221	147	82	61	34	169	43	7	2	0	6,511
1		AMATILÁN	184	206	0	390	389	0	0	0	0	0	0	0	1	0	0	390
2		CHINAUTLA	47	53	0	100	98	0	0	0	0	0	0	0	2	0	0	100
3		CHUARRANCHO	19	20	0	39	39	0	0	0	0	0	0	0	0	0	0	39
4		FRAJANES	42	31	0	73	73	0	0	0	0	0	0	0	0	0	0	73
5		GUATEMALA	2,079	2,079	0	4,158	3,406	220	145	81	60	33	167	41	3	2	0	4,158
6		MIXCO	150	137	0	287	279	0	2	1	0	1	2	2	0	0	0	287
7		PALENCIA	55	57	0	112	112	0	0	0	0	0	0	0	0	0	0	112
8		SAN JOSÉ DEL GOLFO	7	6	0	13	13	0	0	0	0	0	0	0	0	0	0	13
9		SAN JOSÉ PINULA	67	65	0	132	132	0	0	0	0	0	0	0	0	0	0	132
10		SAN JUAN SACATEPÉQUEZ	155	187	0	342	342	0	0	0	0	0	0	0	0	0	0	342
11		SAN MIGUEL PETAPA	58	70	0	128	128	0	0	0	0	0	0	0	0	0	0	128
12		SAN PEDRO AYAMPUC	25	16	0	41	41	0	0	0	0	0	0	0	0	0	0	41
13		SAN PEDRO SACATEPÉQUEZ	39	33	0	72	72	0	0	0	0	0	0	0	0	0	0	72
14		SAN RAYMUNDO	46	46	0	92	92	0	0	0	0	0	0	0	0	0	0	92
15		SANTA CATARINA PINULA	32	39	0	71	70	1	0	0	0	0	0	0	0	0	0	71
16		VILLA CANALES	80	71	0	151	150	0	0	0	1	0	0	0	0	0	0	151
17		VILLA NUEVA	159	151	0	310	309	0	0	0	0	0	0	0	1	0	0	310
8		HUEHUETENANGO	1,591	1,568	0	3,159	3,154	0	1	0	0	0	1	1	2	0	0	3,159
1		AGUACATÁN	45	52	0	97	97	0	0	0	0	0	0	0	0	0	0	97
2		CHIANTLA	62	66	0	128	128	0	0	0	0	0	0	0	0	0	0	128
3		COLOTENANGO	53	51	0	104	104	0	0	0	0	0	0	0	0	0	0	104
4		CONCEPCIÓN HUISTA	22	19	0	41	41	0	0	0	0	0	0	0	0	0	0	41
5		CUILCO	54	57	0	111	111	0	0	0	0	0	0	0	0	0	0	111
6		HUEHUETENANGO	284	305	0	589	587	0	1	0	0	0	0	1	0	0	0	589
7		JACALTEENANGO	42	48	0	90	89	0	0	0	0	0	1	0	0	0	0	90
8		LA DEMOCRACIA	81	92	0	173	173	0	0	0	0	0	0	0	0	0	0	173
9		LA LIBERTAD	51	49	0	100	100	0	0	0	0	0	0	0	0	0	0	100
10		MALACATANCITO	17	15	0	32	32	0	0	0	0	0	0	0	0	0	0	32
11		NENTÓN	50	37	0	87	87	0	0	0	0	0	0	0	0	0	0	87
12		PETATÁN	5	4	0	9	9	0	0	0	0	0	0	0	0	0	0	9
13		SAN ANTONIO HUISTA	16	19	0	35	35	0	0	0	0	0	0	0	0	0	0	35
14		SAN GASPÁR IXCHIL	9	10	0	19	19	0	0	0	0	0	0	0	0	0	0	19
15		SAN ILDEFONSO IXTAAHUACÁN	74	59	0	133	133	0	0	0	0	0	0	0	0	0	0	133
16		SAN JUAN ATITÁN	40	30	0	70	70	0	0	0	0	0	0	0	0	0	0	70
17		SAN JUAN IXCOY	42	29	0	71	71	0	0	0	0	0	0	0	0	0	0	71
18		SAN MATEO IXTATÁN	74	49	0	123	123	0	0	0	0	0	0	0	0	0	0	123
19		SAN MIGUEL ACATÁN	48	45	0	93	93	0	0	0	0	0	0	0	0	0	0	93
20		SAN PEDRO NECTA	50	46	0	96	96	0	0	0	0	0	0	0	0	0	0	96
21		SAN PEDRO SOLOMA	48	66	0	114	114	0	0	0	0	0	0	0	0	0	0	114
22		SAN RAFAEL LA INDEPENDENCIA	28	32	0	60	59	0	0	0	0	0	0	1	0	0	0	60
23		SAN RAFAEL PETZAL	16	4	0	20	20	0	0	0	0	0	0	0	0	0	0	20
24		SAN SEBASTIÁN COATÁN	14	11	0	25	24	0	0	0	0	0	0	1	0	0	0	25
25		SAN SEBASTIÁN HUEHUETENANGO	44	38	0	82	82	0	0	0	0	0	0	0	0	0	0	82
26		SANTA ANA HUISTA	3	9	0	12	12	0	0	0	0	0	0	0	0	0	0	12
27		SANTA BÁRBARA	53	57	0	110	110	0	0	0	0	0	0	0	0	0	0	110
28		SANTA CRUZ BARRILLAS	122	136	0	258	258	0	0	0	0	0	0	0	0	0	0	258
29		SANTA EULALIA	66	68	0	134	134	0	0	0	0	0	0	0	0	0	0	134
30		SANTIAGO CHIMALTENANGO	15	8	0	23	23	0	0	0	0	0	0	0	0	0	0	23
31		TECTITÁN	11	12	0	23	23	0	0	0	0	0	0	0	0	0	0	23
32		TODOS SANTOS CUCHUMATÁN	37	32	0	69	69	0	0	0	0	0	0	0	0	0	0	69
33		UNIÓN CANTINIL	15	13	0	28	28	0	0	0	0	0	0	0	0	0	0	28
9		IZABAL	337	352	0	689	681	2	1	0	1	0	3	1	0	0	0	689
1		EL ESTOR	54	41	0	95	95	0	0	0	0	0	0	0	0	0	0	95
2		LIVINGSTON	38	44	0	82	82	0	0	0	0	0	0	0	0	0	0	82
3		LOS AMATES	33	36	0	69	69	0	0	0	0	0	0	0	0	0	0	69
4		MORALES	67	72	0	139	131	2	1	0	1	0	3	1	0	0	0	139
5		PUERTO BARRIOS	145	159	0	304	304	0	0	0	0	0	0	0	0	0	0	304
10		JALAPA	414	412	2	828	828	0	0	0	0	0	0	0	0	0	0	828
1		JALAPA	306	303	2	611	611	0	0	0	0	0	0	0	0	0	0	611
2		MATAGUESCUINTLA	18	25	0	43	43	0	0	0	0	0	0	0	0	0	0	43
3		MONJAS	12	12	0	24	24	0	0	0	0	0	0	0	0	0	0	24
4		SAN CARLOS ALZATATE	25	15	0	40	40	0	0	0	0	0	0	0	0	0	0	40
5		SAN LUIS JILOTEPEQUE	12	9	0	21	21	0	0	0	0	0	0	0	0	0	0	21
6		SAN MANUEL CHAPARRÓN	1	4	0	5	5	0	0	0	0	0	0	0	0	0	0	5
7		SAN PEDRO PINULA	40	44	0	84	84	0	0	0	0	0	0	0	0	0	0	84
11		JUTIAPA	449	438	0	887	883	0	1	0	0	1	0	0	2	0	0	887
1		AGUA BLANCA	6	6	0	12	12	0	0	0	0	0	0	0	0	0	0	12
2		ASUNCIÓN MITA	40	31	0	71	70	0	1	0	0	0	0	0	0	0	0	71
3		ATESCATEMPA	15	12	0	27	27	0	0	0	0	0	0	0	0	0	0	27
4		COMAPA	15	14	0	29	29	0	0	0	0	0	0	0	0	0	0	29
5		CONGUACO	8	18	0	26	26	0	0	0	0	0	0	0	0	0	0	26
6		EL ADELANTO	3	1	0	4	4	0	0	0	0	0	0	0	0	0	0	4
7		EL PROGRESO	10	13	0	23	23	0	0	0	0	0	0	0	0	0	0	23
8		JALPATAGUA	18	10	0	28	27	0	0	0	0	0	0	1	0	0	0	28
9		JEREZ	4	4	0	8	8	0	0	0	0	0	0	0	0	0	0	8
10		JUTIAPA	270	278	0	548	547	0	0	0	0	0	0	1	0	0	0	548
11		MOYUTA	14	15	0	29	29	0	0	0	0	0	0	0	0	0	0	29
12		PASACO	11	5	0	16	15	0	0	0	0	1	0	0	0	0	0	16
13		QUESADA	3	3	0	6	6	0	0	0	0	0	0	0	0	0	0	6
14		SAN JOSÉ ACATEMPA	3	5	0	8	8	0	0	0	0	0	0	0	0	0	0	8
15		SANTA CATARINA MITA	20	15	0	35	35	0	0	0	0	0	0	0	0	0	0	35
16		YUPILTEPEQUE	3	3	0	6	6	0	0	0	0	0	0	0	0	0	0	6
17		ZAPOTILÁN	6	5	0	11	11	0	0	0	0	0	0	0	0	0	0	11

Izabal

Handwritten signature and initials.

## REGISTRO CENTRAL DE LAS PERSONAS SEGUIMIENTO TEMÁTICO INSTITUCIONAL 2020 MES REPORTADO: ENERO

Nombre de la inscripción      Inscripciones de nacimiento realizadas.

Población beneficiada

D	M	Departamento / municipio	Sexo				Edad											Total	
			Mujeres	Hombres	No definido	Total	Niños						Juventud	Adultos	Tercera Edad 61 años en adelante	No definido			
							0	1	2	3	4	5					6 - 13		14 - 30
13		<b>PEÑEN</b>	606	665	0	1,271	1,267	0	0	0	0	0	0	0	4	0	0	0	1,271
1		DOLORES	30	18	0	48	48	0	0	0	0	0	0	0	0	0	0	0	48
2		EL CHAL	5	4	0	9	9	0	0	0	0	0	0	0	0	0	0	9	
3		FLORES	17	27	0	44	44	0	0	0	0	0	0	0	0	0	0	44	
4		LA LIBERTAD	66	77	0	143	143	0	0	0	0	0	0	0	0	0	0	143	
5		LAS CRUCES	15	23	0	38	38	0	0	0	0	0	0	0	0	0	0	38	
6		MELCHOR DE MENCOS	35	30	0	65	65	0	0	0	0	0	0	0	0	0	0	65	
7		POPTÚN	102	98	0	200	199	0	0	0	0	0	0	1	0	0	0	200	
8		SAN ANDRÉS	10	12	0	22	22	0	0	0	0	0	0	0	0	0	0	22	
9		SAN BENITO	164	184	0	348	348	0	0	0	0	0	0	0	0	0	0	348	
10		SAN FRANCISCO	6	8	0	14	14	0	0	0	0	0	0	0	0	0	0	14	
11		SAN JOSÉ	3	4	0	7	7	0	0	0	0	0	0	0	0	0	0	7	
12		SAN LUIS	38	57	0	95	92	0	0	0	0	0	0	3	0	0	0	95	
13		SANTA ANA	11	16	0	27	27	0	0	0	0	0	0	0	0	0	0	27	
14		SAYAXCHE	104	107	0	211	211	0	0	0	0	0	0	0	0	0	0	211	
13		<b>QUETZALTENANGO</b>	1,018	1,063	0	2,081	2,078	0	0	0	0	0	2	0	0	1	0	2,081	
1		ALMOLONGA	11	16	0	27	27	0	0	0	0	0	0	0	0	0	0	27	
2		CABRICÁN	17	27	0	44	44	0	0	0	0	0	0	0	0	0	0	44	
3		CAJOLÁ	15	19	0	34	34	0	0	0	0	0	0	0	0	0	0	34	
4		CANTEL	32	27	0	59	59	0	0	0	0	0	0	0	0	0	0	59	
5		COATEPEQUE	284	299	0	583	582	0	0	0	0	0	0	0	1	0	0	583	
6		COLOMBA	17	23	0	40	40	0	0	0	0	0	0	0	0	0	0	40	
7		CONCEPCIÓN CHIQURICHAPA	24	11	0	35	35	0	0	0	0	0	0	0	0	0	0	35	
8		EL PALMAR	18	14	0	32	31	0	0	0	0	0	1	0	0	0	0	32	
9		FLORES COSTA CUCA	6	8	0	14	14	0	0	0	0	0	0	0	0	0	0	14	
10		GÉNOVA	18	16	0	34	34	0	0	0	0	0	0	0	0	0	0	34	
11		HUITÁN	20	16	0	36	36	0	0	0	0	0	0	0	0	0	0	36	
12		LA ESPERANZA	13	17	0	30	30	0	0	0	0	0	0	0	0	0	0	30	
13		OLINTEPEQUE	24	19	0	43	43	0	0	0	0	0	0	0	0	0	0	43	
14		OSTUNCALCO	68	63	0	131	130	0	0	0	0	0	1	0	0	0	0	131	
15		PALESTINA DE LOS ALTOS	20	24	0	44	44	0	0	0	0	0	0	0	0	0	0	44	
16		QUETZALTENANGO	334	362	0	696	696	0	0	0	0	0	0	0	0	0	0	696	
17		SALCAJÁ	11	7	0	18	18	0	0	0	0	0	0	0	0	0	0	18	
18		SAN CARLOS SIJA	24	24	0	48	48	0	0	0	0	0	0	0	0	0	0	48	
19		SAN FRANCISCO LA UNIÓN	5	6	0	11	11	0	0	0	0	0	0	0	0	0	0	11	
20		SAN MARTÍN SACATEPÉQUEZ	27	34	0	61	61	0	0	0	0	0	0	0	0	0	0	61	
21		SAN MATEO	6	7	0	13	13	0	0	0	0	0	0	0	0	0	0	13	
22		SAN MIGUEL SIGÜLÁ	6	10	0	16	16	0	0	0	0	0	0	0	0	0	0	16	
23		SIBILJA	1	4	0	5	5	0	0	0	0	0	0	0	0	0	0	5	
24		ZUNIL	17	10	0	27	27	0	0	0	0	0	0	0	0	0	0	27	
14		<b>QUICHÉ</b>	1,232	1,365	0	2,597	2,596	0	0	0	0	0	1	0	0	0	0	2,597	
1		CANILLA	15	8	0	23	23	0	0	0	0	0	0	0	0	0	0	23	
2		CHAJUL	56	53	0	109	109	0	0	0	0	0	0	0	0	0	0	109	
3		CHICAMÁN	23	22	0	45	45	0	0	0	0	0	0	0	0	0	0	45	
4		CHICHÉ	32	28	0	60	60	0	0	0	0	0	0	0	0	0	0	60	
5		CHICHICASTENANGO	167	149	0	316	316	0	0	0	0	0	0	0	0	0	0	316	
6		CHINIQUE	9	11	0	20	20	0	0	0	0	0	0	0	0	0	0	20	
7		CUNÉN	42	50	0	92	92	0	0	0	0	0	0	0	0	0	0	92	
8		IXCÁN	117	144	0	261	261	0	0	0	0	0	0	0	0	0	0	261	
9		JOYABAJ	148	172	0	320	319	0	0	0	0	0	1	0	0	0	0	320	
10		NEBAJ	72	55	0	127	127	0	0	0	0	0	0	0	0	0	0	127	
11		PACHALUM	4	5	0	9	9	0	0	0	0	0	0	0	0	0	0	9	
12		PATZITE	7	13	0	20	20	0	0	0	0	0	0	0	0	0	0	20	
13		SACAPULAS	62	77	0	139	139	0	0	0	0	0	0	0	0	0	0	139	
14		SAN ANDRÉS SAJCABAJÁ	18	24	0	42	42	0	0	0	0	0	0	0	0	0	0	42	
15		SAN ANTONIO IOTENANGO	26	32	0	58	58	0	0	0	0	0	0	0	0	0	0	58	
16		SAN BARTOLOMÉ JOCOTENANGO	18	17	0	35	35	0	0	0	0	0	0	0	0	0	0	35	
17		SAN JUAN COITZAL	31	37	0	68	68	0	0	0	0	0	0	0	0	0	0	68	
18		SAN PEDRO JOCOPILAS	36	52	0	88	88	0	0	0	0	0	0	0	0	0	0	88	
19		SANTA CRUZ DEL QUICHÉ	194	205	0	399	399	0	0	0	0	0	0	0	0	0	0	399	
20		USPANTÁN	110	157	0	267	267	0	0	0	0	0	0	0	0	0	0	267	
21		ZACUALPA	45	54	0	99	99	0	0	0	0	0	0	0	0	0	0	99	
15		<b>RETALHULEU</b>	291	313	0	604	599	0	0	0	0	0	2	3	0	0	0	604	
1		CHAMPERICO	16	23	0	39	39	0	0	0	0	0	0	0	0	0	0	39	
2		EL ASINTAL	13	9	0	22	22	0	0	0	0	0	0	0	0	0	0	22	
3		NUEVO SAN CARLOS	19	19	0	38	38	0	0	0	0	0	0	0	0	0	0	38	
4		RETALHULEU	188	203	0	391	387	0	0	0	0	0	2	2	0	0	0	391	
5		SAN ANDRÉS VILLA SECA	25	21	0	46	45	0	0	0	0	0	1	0	0	0	0	46	
6		SAN FELIPE RETALHULEU	11	12	0	23	23	0	0	0	0	0	0	0	0	0	0	23	
7		SAN MARTÍN ZAPOTILÁN	8	11	0	19	19	0	0	0	0	0	0	0	0	0	0	19	
8		SAN SEBASTIÁN	5	10	0	15	15	0	0	0	0	0	0	0	0	0	0	15	
9		SANTA CRUZ MULLÁ	6	5	0	11	11	0	0	0	0	0	0	0	0	0	0	11	

**REGISTRO CENTRAL DE LAS PERSONAS  
SEGUIMIENTO TEMÁTICO INSTITUCIONAL 2020  
MES REPORTADO: ENERO**

Nombre de la inscripción      Inscripciones de nacimiento realizadas.


Población beneficiada


D	M	Departamento / municipio	Sexo			Total	Edad												No definido	Total
			Mujeres	Hombres	No definido		Niños						Juvenud 14 - 30	Adultos 31 - 60	Tercera Edad 61 años en adelante					
							0	1	2	3	4	5				6 - 13				
16		<b>SACATEPÉQUEZ</b>	<b>312</b>	<b>329</b>	<b>0</b>	<b>641</b>	<b>641</b>	<b>0</b>	<b>0</b>	<b>0</b>	<b>0</b>	<b>0</b>	<b>0</b>	<b>0</b>	<b>0</b>	<b>0</b>	<b>0</b>	<b>0</b>	<b>0</b>	<b>641</b>
1		ANTIGUA GUATEMALA	122	131	0	253	253	0	0	0	0	0	0	0	0	0	0	0	0	253
2		CIUDAD VIEJA	14	17	0	31	31	0	0	0	0	0	0	0	0	0	0	0	0	31
3		JOCOTENANGO	13	12	0	25	25	0	0	0	0	0	0	0	0	0	0	0	0	25
4		MAGDALENA MILPAS ALTAS	14	10	0	24	24	0	0	0	0	0	0	0	0	0	0	0	0	24
5		PASTORES	6	9	0	15	15	0	0	0	0	0	0	0	0	0	0	0	0	15
6		SAN ANTONIO AGUAS CALIENTES	7	0	0	7	7	0	0	0	0	0	0	0	0	0	0	0	0	7
7		SAN BARTOLOMÉ MILPAS ALTAS	4	4	0	8	8	0	0	0	0	0	0	0	0	0	0	0	0	8
8		SAN JUAN ALOTEENANGO	24	22	0	46	46	0	0	0	0	0	0	0	0	0	0	0	0	46
9		SAN LUCAS SACATEPÉQUEZ	12	24	0	36	36	0	0	0	0	0	0	0	0	0	0	0	0	36
10		SAN MIGUEL DUEÑAS	5	10	0	15	15	0	0	0	0	0	0	0	0	0	0	0	0	15
11		SANTA CATARINA BARAHONA	7	4	0	11	11	0	0	0	0	0	0	0	0	0	0	0	0	11
12		SANTA LUCÍA MILPAS ALTAS	8	13	0	21	21	0	0	0	0	0	0	0	0	0	0	0	0	21
13		SANTA MARÍA DE JESÚS	20	11	0	31	31	0	0	0	0	0	0	0	0	0	0	0	0	31
14		SANTIAGO SACATEPÉQUEZ	20	22	0	42	42	0	0	0	0	0	0	0	0	0	0	0	0	42
15		SANTO DOMINGO XENACOJ	9	9	0	18	18	0	0	0	0	0	0	0	0	0	0	0	0	18
16		SUMPANGO	27	31	0	58	58	0	0	0	0	0	0	0	0	0	0	0	0	58
17		<b>SAN MARCOS</b>	<b>1,024</b>	<b>1,129</b>	<b>0</b>	<b>2,153</b>	<b>2,147</b>	<b>0</b>	<b>0</b>	<b>1</b>	<b>1</b>	<b>1</b>	<b>0</b>	<b>3</b>	<b>0</b>	<b>0</b>	<b>0</b>	<b>0</b>	<b>0</b>	<b>2,153</b>
1		AYUTLA	14	14	0	28	28	0	0	0	0	0	0	0	0	0	0	0	0	28
2		CATARINA	6	11	0	17	17	0	0	0	0	0	0	0	0	0	0	0	0	17
3		COMITANCILLO	64	77	0	141	141	0	0	0	0	0	0	0	0	0	0	0	0	141
4		CONCEPCIÓN TUTUAPA	44	50	0	94	94	0	0	0	0	0	0	0	0	0	0	0	0	94
5		EL QUETZAL	4	9	0	13	13	0	0	0	0	0	0	0	0	0	0	0	0	13
6		EL TUMBADOR	13	18	0	31	31	0	0	0	0	0	0	0	0	0	0	0	0	31
7		ESQUIPULAS PALO GORDO	8	2	0	10	10	0	0	0	0	0	0	0	0	0	0	0	0	10
8		IXCHIGUÁN	26	19	0	45	45	0	0	0	0	0	0	0	0	0	0	0	0	45
9		LA BLANCA	13	19	0	32	32	0	0	0	0	0	0	0	0	0	0	0	0	32
10		LA REFORMA	5	8	0	13	13	0	0	0	0	0	0	0	0	0	0	0	0	13
11		MALACATÁN	206	238	0	444	444	0	0	0	0	0	0	0	0	0	0	0	0	444
12		NUEVO PROGRESO	20	17	0	37	37	0	0	0	0	0	0	0	0	0	0	0	0	37
13		OCOS	6	3	0	9	9	0	0	0	0	0	0	0	0	0	0	0	0	9
14		PAJAPITA	13	19	0	32	32	0	0	0	0	0	0	0	0	0	0	0	0	32
15		RÍO BLANCO	3	3	0	6	6	0	0	0	0	0	0	0	0	0	0	0	0	6
16		SAN ANTONIO SACATEPÉQUEZ	12	10	0	22	21	0	0	0	0	0	0	1	0	0	0	0	0	22
17		SAN CRISTÓBAL CUCHO	7	6	0	13	13	0	0	0	0	0	0	0	0	0	0	0	0	13
18		SAN JOSÉ EL RODEO	7	8	0	15	15	0	0	0	0	0	0	0	0	0	0	0	0	15
19		SAN JOSÉ OJETENAM	21	14	0	35	35	0	0	0	0	0	0	0	0	0	0	0	0	35
20		SAN LORENZO	19	16	0	35	35	0	0	0	0	0	0	0	0	0	0	0	0	35
21		SAN MARCOS	220	218	0	438	435	0	0	1	1	1	0	0	0	0	0	0	0	438
22		SAN MIGUEL IXTAHUACÁN	54	54	0	108	108	0	0	0	0	0	0	0	0	0	0	0	0	108
23		SAN PABLO	32	23	0	55	55	0	0	0	0	0	0	0	0	0	0	0	0	55
24		SAN PEDRO SACATEPÉQUEZ	40	52	0	92	92	0	0	0	0	0	0	0	0	0	0	0	0	92
25		SAN RAFAEL PIE DE LA CUESTA	7	13	0	20	20	0	0	0	0	0	0	0	0	0	0	0	0	20
26		SIBINAL	9	13	0	22	22	0	0	0	0	0	0	2	0	0	0	0	0	22
27		SIPACAPA	21	30	0	51	51	0	0	0	0	0	0	0	0	0	0	0	0	51
28		TACANÁ	59	67	0	126	124	0	0	0	0	0	0	2	0	0	0	0	0	126
29		TAJUMULCO	33	34	0	67	67	0	0	0	0	0	0	0	0	0	0	0	0	67
30		TEJUTLA	38	64	0	102	102	0	0	0	0	0	0	0	0	0	0	0	0	102
18		<b>SANTA ROSA</b>	<b>408</b>	<b>389</b>	<b>0</b>	<b>797</b>	<b>793</b>	<b>0</b>	<b>0</b>	<b>0</b>	<b>0</b>	<b>2</b>	<b>1</b>	<b>0</b>	<b>1</b>	<b>0</b>	<b>0</b>	<b>0</b>	<b>0</b>	<b>797</b>
1		BARBERENA	43	27	0	70	69	0	0	0	0	0	1	0	0	0	0	0	0	70
2		CASILLAS	3	2	0	5	5	0	0	0	0	0	0	0	0	0	0	0	0	5
3		CHICHIQUILILLA	17	26	0	43	42	0	0	0	0	0	1	0	0	0	0	0	0	43
4		CUILAPA	250	252	0	502	501	0	0	0	0	0	1	0	0	0	0	0	0	502
5		GUAZACAPÁN	8	7	0	15	14	0	0	0	0	0	0	0	0	1	0	0	0	15
6		NUEVA SANTA ROSA	17	14	0	31	31	0	0	0	0	0	0	0	0	0	0	0	0	31
7		ORATORIO	8	9	0	17	17	0	0	0	0	0	0	0	0	0	0	0	0	17
8		PUEBLO NUEVO VIÑAS	9	10	0	19	19	0	0	0	0	0	0	0	0	0	0	0	0	19
9		SAN JUAN TECUACO	12	11	0	23	23	0	0	0	0	0	0	0	0	0	0	0	0	23
10		SAN RAFAEL LAS FLORES	2	7	0	9	9	0	0	0	0	0	0	0	0	0	0	0	0	9
11		SANTA CRUZ NARANJO	6	4	0	10	10	0	0	0	0	0	0	0	0	0	0	0	0	10
12		SANTA MARÍA IXHUATÁN	6	4	0	10	10	0	0	0	0	0	0	0	0	0	0	0	0	10
13		SANTA ROSA DE LIMA	11	5	0	16	16	0	0	0	0	0	0	0	0	0	0	0	0	16
14		TAXISCO	16	11	0	27	27	0	0	0	0	0	0	0	0	0	0	0	0	27
19		<b>SOLOLÁ</b>	<b>453</b>	<b>431</b>	<b>0</b>	<b>884</b>	<b>884</b>	<b>0</b>	<b>0</b>	<b>0</b>	<b>0</b>	<b>0</b>	<b>0</b>	<b>0</b>	<b>0</b>	<b>0</b>	<b>0</b>	<b>0</b>	<b>0</b>	<b>884</b>
1		CONCEPCIÓN	9	3	0	12	12	0	0	0	0	0	0	0	0	0	0	0	0	12
2		NAHUALÁ	71	50	0	121	121	0	0	0	0	0	0	0	0	0	0	0	0	121
3		PANAJACHEL	11	11	0	22	22	0	0	0	0	0	0	0	0	0	0	0	0	22
4		SAN ANDRÉS SEMETABAJ	6	5	0	11	11	0	0	0	0	0	0	0	0	0	0	0	0	11
5		SAN ANTONIO PALOPÓ	8	5	0	13	13	0	0	0	0	0	0	0	0	0	0	0	0	13
6		SAN JOSÉ CHACAYÁ	0	2	0	2	2	0	0	0	0	0	0	0	0	0	0	0	0	2
7		SAN JUAN LA LAGUNA	7	10	0	17	17	0	0	0	0	0	0	0	0	0	0	0	0	17
8		SAN LUCAS TOLIMÁN	15	25</																





**REGISTRO CENTRAL DE LAS PERSONAS  
SEGUIMIENTO TEMÁTICO INSTITUCIONAL 2020  
MES REPORTADO: ENERO**

Nombre de la inscripción		Inscripciones de nacimiento realizadas.				Población beneficiada												
D	M	Departamento / municipio	Sexo			Total	Niñez							Juventud 14 - 30	Adultos 31 - 60	Tercera Edad 61 años en adelante	No definido	Total
			Mujeres	Hombres	No definido		0	1	2	3	4	5	6 - 13					
70		<b>SUCHITEPÉQUEZ</b>	509	576	0	1,085	1,082	1	0	0	1	0	1	0	0	0	0	1,085
	1	CHICACAO	33	29	0	62	62	0	0	0	0	0	0	0	0	0	0	62
	2	CUYOTENANGO	8	20	0	28	28	0	0	0	0	0	0	0	0	0	0	28
	3	MAZATENANGO	317	376	0	693	690	1	0	0	1	0	1	0	0	0	0	693
	4	PATULUL	21	26	0	47	47	0	0	0	0	0	0	0	0	0	0	47
	5	PUEBLO NUEVO	3	0	0	3	3	0	0	0	0	0	0	0	0	0	0	3
	6	RÍO BRAVO	8	7	0	15	15	0	0	0	0	0	0	0	0	0	0	15
	7	SAMAYAC	10	9	0	19	19	0	0	0	0	0	0	0	0	0	0	19
	8	SAN ANTONIO SUCHITEPÉQUEZ	28	28	0	56	56	0	0	0	0	0	0	0	0	0	0	56
	9	SAN BERNARDINO	5	5	0	10	10	0	0	0	0	0	0	0	0	0	0	10
	10	SAN FRANCISCO ZAPOTITLÁN	10	4	0	14	14	0	0	0	0	0	0	0	0	0	0	14
	11	SAN GABRIEL	1	5	0	6	6	0	0	0	0	0	0	0	0	0	0	6
	12	SAN JOSÉ EL ÍDOLO	5	6	0	11	11	0	0	0	0	0	0	0	0	0	0	11
	13	SAN JOSÉ LA MÁQUINA	5	8	0	13	13	0	0	0	0	0	0	0	0	0	0	13
	14	SAN JUAN BAUTISTA	3	8	0	11	11	0	0	0	0	0	0	0	0	0	0	11
	15	SAN LORENZO	0	2	0	2	2	0	0	0	0	0	0	0	0	0	0	2
	16	SAN MIGUEL PANÁN	4	3	0	7	7	0	0	0	0	0	0	0	0	0	0	7
	17	SAN PABLO JOCOPILAS	11	5	0	16	16	0	0	0	0	0	0	0	0	0	0	16
	18	SANTA BÁRBARA	20	11	0	31	31	0	0	0	0	0	0	0	0	0	0	31
	19	SANTO DOMINGO SUCHITEPÉQUEZ	3	4	0	7	7	0	0	0	0	0	0	0	0	0	0	7
	20	SANTO TOMAS LA UNIÓN	13	15	0	28	28	0	0	0	0	0	0	0	0	0	0	28
	21	ZUNILTO	1	5	0	6	6	0	0	0	0	0	0	0	0	0	0	6
71		<b>TOTONICAPÁN</b>	523	567	0	1,090	1,089	0	0	0	0	0	1	0	0	0	0	1,090
	1	MOMOSTENANGO	87	95	0	182	182	0	0	0	0	0	0	0	0	0	0	182
	2	SAN ANDRÉS XECUL	15	15	0	30	30	0	0	0	0	0	0	0	0	0	0	30
	3	SAN BARTOLO	11	15	0	26	26	0	0	0	0	0	0	0	0	0	0	26
	4	SAN CRISTÓBAL TOTONICAPÁN	29	21	0	50	49	0	0	0	0	0	1	0	0	0	0	50
	5	SAN FRANCISCO EL ALTO	23	42	0	65	65	0	0	0	0	0	0	0	0	0	0	65
	6	SANTA LUCÍA LA REFORMA	32	25	0	57	57	0	0	0	0	0	0	0	0	0	0	57
	7	SANTA MARÍA CHOUUMULA	38	34	0	72	72	0	0	0	0	0	0	0	0	0	0	72
	8	TOTONICAPÁN	288	320	0	608	608	0	0	0	0	0	0	0	0	0	0	608
77		<b>ZACAPA</b>	259	280	0	539	533	1	1	1	0	0	1	2	0	0	0	539
	1	CABAÑAS	6	9	0	15	15	0	0	0	0	0	0	0	0	0	0	15
	2	ESTANZUELA	7	8	0	15	15	0	0	0	0	0	0	0	0	0	0	15
	3	GUALÁN	27	27	0	54	54	0	0	0	0	0	0	0	0	0	0	54
	4	HUTÉ	5	5	0	10	10	0	0	0	0	0	0	0	0	0	0	10
	5	LA UNIÓN	49	41	0	90	90	0	0	0	0	0	0	0	0	0	0	90
	6	RÍO HONDO	16	18	0	34	34	0	0	0	0	0	0	0	0	0	0	34
	7	SAN DIEGO	7	6	0	13	13	0	0	0	0	0	0	0	0	0	0	13
	8	SAN JORGE	6	4	0	10	10	0	0	0	0	0	0	0	0	0	0	10
	9	TECULUTÁN	10	15	0	25	25	0	0	0	0	0	0	0	0	0	0	25
	10	USUMATLÁN	9	9	0	18	18	0	0	0	0	0	0	0	0	0	0	18
	11	ZACAPA	117	138	0	255	249	1	1	1	0	0	1	2	0	0	0	255

1   
**Jennifer Patricia Baicárcel de León**  
 Gestor de Registro Central de las Personas  
 Registro Central de las Personas  
 Sede Central, Guatemala, Guatemala

1   
**Lic. Rafael Andrés Barillas**  
 Jefe de Registro Civil de las Personas  
 Registro Central de las Personas  
 Sede Central RENAP Guatemala, Guatemala.

1   
**Lic. Juan Remijn Toleda Montenegro**  
 Subdirector de Registro Central de las Personas  
 Registro Central de las Personas  
 Sede Central RENAP Guatemala, Guatemala

  
 Firma y sello de la máxima autoridad de la dependencia  
**Axel Ottoniel Maas Jácome**  
 Registrador Central de las Personas  
 Registro Central de las Personas  
 Sede Central RENAP Guatemala, Guatemala

# ANEXO VI

REGISTRO CENTRAL DE LAS PERSONAS  
SEGUIMIENTO TEMÁTICO INSTITUCIONAL 2020  
MES REPORTADO: ENERO

Nombre de la inscripción      Inscripciones extemporáneas de nacimiento realizadas.

Población beneficiada

D	M	Departamento / municipio	Sexo				Edad											Total
			Mujeres	Hombres	No definido	Total	Niñez							Juventud 14 a 30 años	Adultos 31 a 60 años	Tercera Edad 61 años en adelante	No definido	
							0	1	2	3	4	5	6 - 13					
		<b>República de Guatemala</b>	<b>2,845</b>	<b>2,812</b>	<b>0</b>	<b>5,657</b>	<b>3,236</b>	<b>522</b>	<b>265</b>	<b>199</b>	<b>208</b>	<b>284</b>	<b>783</b>	<b>66</b>	<b>40</b>	<b>54</b>	<b>0</b>	<b>5,657</b>
1		<b>ALTA VERAPAZ</b>	<b>441</b>	<b>397</b>	<b>0</b>	<b>838</b>	<b>540</b>	<b>120</b>	<b>50</b>	<b>26</b>	<b>21</b>	<b>27</b>	<b>42</b>	<b>3</b>	<b>4</b>	<b>5</b>	<b>0</b>	<b>838</b>
	1	CHAHAL	2	0	0	2	1	0	0	0	0	0	1	0	0	0	0	2
	2	CHISEC	38	36	0	74	57	5	5	1	1	3	0	0	1	0	0	74
	3	COBÁN	60	53	0	113	75	15	3	2	2	7	8	1	0	0	0	113
	4	FRAY BARTOLOMÉ DE LAS CASAS	14	10	0	24	19	2	1	0	1	0	1	0	0	0	0	24
	5	LANQUÍN	8	5	0	13	6	5	1	0	1	0	0	0	0	0	0	13
	6	PANZÓS	34	32	0	66	45	11	1	0	2	1	6	0	0	0	0	66
	7	RAXRUHÁ	5	3	0	8	4	1	1	0	0	0	0	0	0	2	0	8
	8	SAN CRISTÓBAL VERAPAZ	7	6	0	13	11	0	0	0	0	0	0	1	1	0	0	13
	9	SAN JUAN CHAMELCO	12	12	0	24	19	3	1	1	0	0	0	0	0	0	0	24
	10	SAN MIGUEL TUCURÚ	25	24	0	49	45	2	0	0	0	1	1	0	0	0	0	49
	11	SAN PEDRO CARCHÁ	104	90	0	194	144	23	10	3	3	2	4	2	2	1	0	194
	12	SANTA CATALINA LA TINTA	12	15	0	27	20	2	1	0	1	0	3	0	0	0	0	27
	13	SANTA CRUZ VERAPAZ	2	2	0	4	2	1	0	0	0	0	1	0	0	0	0	4
	14	SANTA MARÍA CAHABÓN	14	19	0	33	28	4	0	1	0	0	0	0	0	0	0	33
	15	SENAHÚ	95	84	0	179	54	46	25	18	10	13	13	0	0	0	0	179
	16	TACTIC	6	2	0	8	4	0	1	0	0	1	1	0	1	0	0	8
	17	TAMAHÚ	3	4	0	7	6	0	0	0	0	0	1	0	0	0	0	7
2		<b>BAJA VERAPAZ</b>	<b>32</b>	<b>28</b>	<b>0</b>	<b>60</b>	<b>43</b>	<b>4</b>	<b>0</b>	<b>1</b>	<b>0</b>	<b>1</b>	<b>6</b>	<b>0</b>	<b>1</b>	<b>4</b>	<b>0</b>	<b>60</b>
	1	CUBULCO	8	6	0	14	10	2	0	0	0	0	0	1	1	1	0	14
	2	PURULHÁ	14	15	0	29	23	1	0	0	0	1	2	0	0	2	0	29
	3	RABINAL	4	1	0	5	3	0	0	1	0	0	1	0	0	0	0	5
	4	SALAMÁ	4	4	0	8	5	1	0	0	0	0	2	0	0	0	0	8
	5	SAN MIGUEL CHICAJ	2	1	0	3	1	0	0	0	0	0	1	0	0	1	0	3
	6	SANTA CRUZ EL CHOL	0	1	0	1	1	0	0	0	0	0	0	0	0	0	0	1
3		<b>CHIMALTENANGO</b>	<b>47</b>	<b>46</b>	<b>0</b>	<b>93</b>	<b>46</b>	<b>6</b>	<b>4</b>	<b>4</b>	<b>1</b>	<b>7</b>	<b>21</b>	<b>0</b>	<b>3</b>	<b>1</b>	<b>0</b>	<b>93</b>
	1	ACATENANGO	5	0	0	5	1	0	0	0	0	1	3	0	0	0	0	5
	2	CHIMALTENANGO	7	11	0	18	10	3	0	0	0	2	2	0	0	1	0	18
	3	EL TAJAR	0	2	0	2	0	0	0	0	0	1	1	0	0	0	0	2
	4	PARRAMOS	1	0	0	1	1	0	0	0	0	0	0	0	0	0	0	1
	5	PATZICÍA	2	5	0	7	3	1	2	0	0	0	1	0	0	0	0	7
	6	PATZÚN	4	3	0	7	1	2	0	1	0	0	3	0	0	0	0	7
	7	POCHUTA	4	5	0	9	2	0	1	0	0	0	3	0	3	0	0	9
	8	SAN ANDRÉS ITZAPA	4	4	0	8	4	0	0	1	0	1	2	0	0	0	0	8
	9	SAN JOSE POAQUIL	2	0	0	2	2	0	0	0	0	0	0	0	0	0	0	2
	10	SAN JUAN COMALAPA	3	3	0	6	3	0	0	1	0	0	2	0	0	0	0	6
	11	SAN MARTÍN JILOTEPEQUE	2	5	0	7	5	0	1	1	0	0	0	0	0	0	0	7
	12	SAN PEDRO YEPOCAPA	1	1	0	2	2	0	0	0	0	0	0	0	0	0	0	2
	13	SANTA APOLONIA	4	1	0	5	3	0	0	0	0	1	1	0	0	0	0	5
	14	SANTA CRUZ BALANYÁ	2	0	0	2	1	0	0	0	0	0	1	0	0	0	0	2
	15	TECPÁN GUATEMALA	5	5	0	10	8	0	0	0	0	0	2	0	0	0	0	10
	16	ZARAGOZA	1	1	0	2	0	0	0	0	1	1	0	0	0	0	0	2
4		<b>CHIQUMULA</b>	<b>108</b>	<b>79</b>	<b>0</b>	<b>187</b>	<b>126</b>	<b>26</b>	<b>2</b>	<b>2</b>	<b>4</b>	<b>5</b>	<b>18</b>	<b>2</b>	<b>1</b>	<b>1</b>	<b>0</b>	<b>187</b>
	1	CAMOTÁN	15	10	0	25	18	3	1	1	0	0	2	0	0	0	0	25
	2	CHIQUMULA	23	16	0	39	22	3	1	0	2	1	8	1	1	0	0	39
	3	CONCEPCIÓN LAS MINAS	1	0	0	1	0	1	0	0	0	0	0	0	0	0	0	1
	4	ESQUIPULAS	6	7	0	13	9	2	0	0	0	0	2	0	0	0	0	13
	5	IPALA	4	3	0	7	4	2	0	0	0	0	0	0	0	1	0	7
	6	JOCOTÁN	51	38	0	89	62	15	0	0	2	3	6	1	0	0	0	89
	7	OLOPA	6	2	0	8	8	0	0	0	0	0	0	0	0	0	0	8
	8	QUEZALTEPEQUE	2	0	0	2	1	0	0	1	0	0	0	0	0	0	0	2
	9	SAN JACINTO	0	2	0	2	2	0	0	0	0	0	0	0	0	0	0	2
	10	SAN JUAN ERMITA	0	1	0	1	0	0	0	0	0	1	0	0	0	0	0	1
5		<b>EL PROGRESO</b>	<b>5</b>	<b>6</b>	<b>0</b>	<b>11</b>	<b>4</b>	<b>2</b>	<b>1</b>	<b>0</b>	<b>0</b>	<b>1</b>	<b>3</b>	<b>0</b>	<b>0</b>	<b>0</b>	<b>0</b>	<b>11</b>
	1	EL JÍCARO	1	0	0	1	0	1	0	0	0	0	0	0	0	0	0	1
	2	SAN AGUSTÍN ACASAGUASTLÁN	2	1	0	3	1	0	0	0	0	0	2	0	0	0	0	3
	3	SAN ANTONIO LA PAZ	0	1	0	1	0	0	1	0	0	0	0	0	0	0	0	1
	4	SAN CRISTÓBAL ACASAGUASTLÁN	0	1	0	1	0	1	0	0	0	0	0	0	0	0	0	1
	5	SANARATE	2	3	0	5	3	0	0	0	0	1	1	0	0	0	0	5
6		<b>ESQUINTLA</b>	<b>145</b>	<b>147</b>	<b>0</b>	<b>292</b>	<b>130</b>	<b>26</b>	<b>24</b>	<b>11</b>	<b>11</b>	<b>22</b>	<b>62</b>	<b>1</b>	<b>2</b>	<b>3</b>	<b>0</b>	<b>292</b>
	1	ESQUINTLA	43	44	0	87	38	7	10	3	4	6	18	1	0	0	0	87
	2	GUANAGAZAPA	0	2	0	2	2	0	0	0	0	0	0	0	0	0	0	2
	3	ITZAPA	4	7	0	11	6	0	0	1	1	0	3	0	0	0	0	11
	4	LA DEMOCRACIA	5	5	0	10	5	1	0	0	0	2	2	0	0	0	0	10
	5	LA GOMERA	7	5	0	12	8	2	0	0	0	0	2	0	0	0	0	12
	6	MASAGUA	5	5	0	10	4	1	0	0	1	2	2	0	0	0	0	10
	7	NUEVA CONCEPCIÓN	12	11	0	23	9	1	3	0	1	2	6	0	0	1	0	23
	8	PALÍN	8	3	0	11	8	0	1	0	0	0	2	0	0	0	0	11
	9	PUERTO SAN JOSÉ	21	13	0	34	9	2	6	2	3	1	10	0	1	0	0	34
	10	SAN VICENTE PACAYA	0	3	0	3	1	0	0	0	0	0	2	0	0	0	0	3
	11	SANTA LUCÍA COTZUMALGUAPA	27	24	0	51	23	8	1	5	0	3	9	0	1	1	0	51
	12	SIPACATE	5	2	0	7	3	2	1	0	0	0	1	0	0	0	0	7
	13	SIGUALÁ	2	7	0	9	4	1	1	0	0	2	1	0	0	0	0	9
	14	TUISATE	6	16	0	22	10	1	1	0	1	4	4	0	0	1	0	22

*[Handwritten signature]*

*[Handwritten signature]*

REGISTRO CENTRAL DE LAS PERSONAS  
SEGUIMIENTO TEMÁTICO INSTITUCIONAL 2020  
MES REPORTADO: ENERO

Nombre de la inscripción

Inscripciones extemporáneas de nacimiento realizadas.

Población beneficiada

D	M	Departamento / municipio	Sexo			Total	Edad												Total
			Mujeres	Hombres	No definido		Niñez							Juventud 14 a 30 años	Adultos 31 a 60 años	Tercera Edad 61 años en adelante	No definido		
							0	1	2	3	4	5	6 - 13						
<b>GUATEMALA</b>			<b>462</b>	<b>450</b>	<b>0</b>	<b>912</b>	<b>461</b>	<b>73</b>	<b>37</b>	<b>41</b>	<b>51</b>	<b>87</b>	<b>144</b>	<b>10</b>	<b>1</b>	<b>7</b>	<b>0</b>	<b>912</b>	
1		AMATITLÁN	27	9	0	36	10	4	1	2	0	5	14	0	0	0	0	36	
2		CHINAUTLA	14	14	0	28	9	5	3	0	1	2	6	1	1	0	0	28	
3		CIJUARRANCHO	1	2	0	3	1	1	0	0	0	1	0	0	0	0	0	3	
4		FRAJANES	8	9	0	17	4	2	0	2	2	4	2	1	0	0	0	17	
5		GUATEMALA	252	259	0	511	259	38	27	27	33	53	68	4	0	2	0	511	
6		MIXCO	22	25	0	47	20	6	0	0	4	4	8	3	0	2	0	47	
7		PALENCIA	16	5	0	21	13	4	0	2	1	0	1	0	0	0	0	21	
8		SAN JOSÉ DEL GOLFO	0	2	0	2	2	0	0	0	0	0	0	0	0	0	0	2	
9		SAN JOSÉ PINULA	9	3	0	12	8	1	1	0	0	0	2	0	0	0	0	12	
10		SAN JUAN SACATEPÉQUEZ	30	29	0	59	44	2	0	2	1	2	8	0	0	0	0	59	
11		SAN MIGUEL PETAPA	14	12	0	26	12	1	1	0	2	2	8	0	0	0	0	26	
12		SAN PEDRO AYAMPUC	3	1	0	4	4	0	0	0	0	0	0	0	0	0	0	4	
13		SAN PEDRO SACATEPÉQUEZ	10	7	0	17	13	1	0	0	0	0	3	0	0	0	0	17	
14		SAN RAYMUNDO	8	9	0	17	6	2	0	0	0	1	7	0	0	1	0	17	
15		SANTA CATARINA PINULA	9	12	0	21	10	2	1	2	0	1	5	0	0	0	0	21	
16		VILLA CANALES	10	27	0	37	19	2	1	1	2	4	6	0	0	2	0	37	
17		VILLA NUEVA	29	25	0	54	27	2	2	3	5	8	6	1	0	0	0	54	
<b>HUEHUETENANGO</b>			<b>336</b>	<b>326</b>	<b>0</b>	<b>662</b>	<b>422</b>	<b>43</b>	<b>31</b>	<b>16</b>	<b>15</b>	<b>19</b>	<b>94</b>	<b>5</b>	<b>12</b>	<b>5</b>	<b>0</b>	<b>662</b>	
1		AGUACATÁN	6	10	0	16	8	0	1	1	1	0	4	0	0	1	0	16	
2		CHIANTLA	10	13	0	23	12	2	2	0	2	2	3	0	0	0	0	23	
3		COLOTENANGO	4	12	0	16	13	1	0	1	0	0	1	0	0	0	0	16	
4		CONCEPCIÓN HUISTA	10	9	0	19	18	0	1	0	0	0	0	0	0	0	0	19	
5		CULCO	10	13	0	23	18	2	1	0	0	0	2	0	0	0	0	23	
6		HUEHUETENANGO	17	16	0	33	9	1	1	0	1	4	15	1	0	1	0	33	
7		JACALTENANGO	9	7	0	16	14	1	0	0	0	0	0	0	0	0	1	16	
8		LA DEMOCRACIA	7	5	0	12	7	3	1	0	1	0	0	0	0	0	0	12	
9		LA LIBERTAD	6	5	0	11	7	2	0	0	0	0	2	0	0	0	0	11	
10		MALACATANCITO	2	0	0	2	1	0	0	0	0	0	1	0	0	0	0	2	
11		NENTÓN	24	25	0	49	24	4	1	2	2	1	12	0	1	0	0	49	
12		PETATÁN	2	3	0	5	4	1	0	0	0	0	0	0	0	0	0	5	
13		SAN ANTONIO HUISTA	1	7	0	8	7	0	1	0	0	0	0	0	0	0	0	8	
14		SAN GASPÁR IXCHIL	3	3	0	6	1	0	2	0	0	2	0	0	1	0	0	6	
15		SAN ILDEFONSO IXTHUACÁN	13	8	0	21	19	1	0	1	0	0	0	0	0	0	0	21	
16		SAN JUAN ATITÁN	1	1	0	2	2	0	0	0	0	0	0	0	0	0	0	2	
17		SAN JUAN IKCOY	10	10	0	20	7	0	0	2	0	3	8	0	0	0	0	20	
18		SAN MATEO IXTATÁN	30	16	0	46	31	5	5	1	0	0	4	0	0	0	0	46	
19		SAN MIGUEL ACATÁN	7	18	0	25	12	1	1	1	0	0	1	0	8	1	0	25	
20		SAN PEDRO NECTA	14	10	0	24	23	0	1	0	0	0	0	0	0	0	0	24	
21		SAN PEDRO SOLOMA	41	38	0	79	51	4	5	3	3	2	11	0	0	0	0	79	
22		SAN RAFAEL LA INDEPENDENCIA	2	1	0	3	1	0	0	0	0	0	0	0	1	0	0	3	
23		SAN RAFAEL PETZAL	0	4	0	4	3	0	0	0	0	0	1	0	0	0	0	4	
24		SAN SEBASTIÁN COATÁN	3	1	0	4	3	0	0	0	0	0	0	0	1	0	0	4	
25		SAN SEBASTIÁN HUEHUETENANGO	1	1	0	2	2	0	0	0	0	0	0	0	0	0	0	2	
26		SANTA ANA HUISTA	0	2	0	2	1	0	0	0	0	0	0	0	0	1	0	2	
27		SANTA BÁRBARA	1	11	0	12	11	1	0	0	0	0	0	0	0	0	0	12	
28		SANTA CRUZ BARILLAS	73	53	0	126	84	7	7	3	1	4	17	3	0	0	0	126	
29		SANTA EULALIA	17	18	0	35	18	4	1	1	2	0	8	1	0	0	0	35	
30		SANTIAGO CHIMALTENANGO	2	1	0	3	0	0	0	0	1	0	2	0	0	0	0	3	
31		TECTITÁN	2	2	0	4	1	2	0	0	0	1	0	0	0	0	0	4	
32		TODOS SANTOS CUCHUMATÁN	6	1	0	7	7	0	0	0	0	0	0	0	0	0	0	7	
33		UNIÓN CANTILIL	3	2	0	5	1	1	0	0	1	0	2	0	0	0	0	5	
<b>IZABÁL</b>			<b>99</b>	<b>114</b>	<b>0</b>	<b>213</b>	<b>123</b>	<b>23</b>	<b>9</b>	<b>6</b>	<b>9</b>	<b>6</b>	<b>33</b>	<b>3</b>	<b>0</b>	<b>1</b>	<b>0</b>	<b>213</b>	
1		EL ESTOR	30	38	0	68	44	11	3	2	1	1	6	0	0	0	0	68	
2		LIVINGSTON	17	21	0	38	24	2	2	1	2	1	5	1	0	0	0	38	
3		LOS AMATES	10	20	0	30	15	2	1	1	1	2	8	0	0	0	0	30	
4		MORALES	22	16	0	38	18	4	2	1	3	1	6	0	0	1	0	38	
5		PUERTO BARRIOS	20	19	0	39	22	2	1	1	2	1	8	2	0	0	0	39	
<b>JALAPA</b>			<b>36</b>	<b>32</b>	<b>0</b>	<b>68</b>	<b>42</b>	<b>6</b>	<b>2</b>	<b>1</b>	<b>1</b>	<b>4</b>	<b>9</b>	<b>1</b>	<b>0</b>	<b>2</b>	<b>0</b>	<b>68</b>	
1		JALAPA	14	12	0	26	16	3	0	1	0	3	3	0	0	0	0	26	
2		MATAQUESCUINTLA	3	3	0	6	2	2	0	0	0	0	2	0	0	0	0	6	
3		MONJAS	3	3	0	6	0	0	1	0	1	1	1	0	0	2	0	6	
4		SAN CARLOS ALZATATE	5	2	0	7	5	1	0	0	0	0	1	0	0	0	0	7	
5		SAN LUIS JILOTEPEQUE	2	1	0	3	2	0	0	0	0	0	0	1	0	0	0	3	
6		SAN PEDRO PINULA	9	11	0	20	17	0	1	0	0	0	2	0	0	0	0	20	
<b>JUTIAPA</b>			<b>27</b>	<b>25</b>	<b>0</b>	<b>52</b>	<b>21</b>	<b>5</b>	<b>2</b>	<b>1</b>	<b>6</b>	<b>3</b>	<b>10</b>	<b>1</b>	<b>0</b>	<b>3</b>	<b>0</b>	<b>52</b>	
1		AGUA BLANCA	0	1	0	1	0	1	0	0	0	0	0	0	0	0	0	1	
2		ASUNCIÓN MITA	3	2	0	5	1	0	1	0	3	0	0	0	0	0	0	5	
3		ATESCATEMPA	1	2	0	3	3	0	0	0	0	0	0	0	0	0	0	3	
4		CONGUACO	3	3	0	6	4	1	0	0	0	0	0	0	0	1	0	6	
5		EL ADELANTO	2	0	0	2	1	0	0	0	0	0	1	0	0	0	0	2	
6		JUTIAPA	6	10	0	16	4	1	1	0	1	1	7	0	0	1	0	16	
7		MOYUTA	6	5	0	11	4	1	0	1	2	1	1	1	0	0	0	11	
8		PASACO	1	0	0	1	1	0	0	0	0	0	0	0	0	0	0	1	
9		SAN JOSÉ ACATEMPA	0	1	0	1	1	0	0	0	0	0	0	0	0	0	0	1	
10		SANTA CATARINA MITA	3	1	0	4	2	1	0	0	0	1	0	0	0	0	0	4	
11		YUPILEPEQUE	1	0	0	1	0	0	0	0	0	0	1	0	0	0	0	1	
12		ZAPOTILÁN	1	0	0	1	0	0	0	0	0	0	0	0	1	0	0	1	

REGISTRO CENTRAL DE LAS PERSONAS  
SEGUIMIENTO TEMÁTICO INSTITUCIONAL 2020  
MES REPORTADO: ENERO

Nombre de la inscripción

Inscripciones extemporáneas de nacimiento realizadas.

Población beneficiada

D	M	Departamento / municipio	Sexo				Edad													Total	
			Mujeres	Hombres	No definido	Total	Niñez										Juventud 14 a 30 años	Adultos 31 a 60 años	Tercera Edad 61 años en adelante		No definido
							0	1	2	3	4	5	6 - 13								
12		PEÑEN	91	101	0	192	111	17	7	9	8	9	25	2	1	3	0	192			
	1	DOLORES	9	6	0	15	9	1	0	1	1	1	2	0	0	0	0	15			
	2	EL CHAL	2	0	0	2	2	0	0	0	0	0	0	0	0	0	0	2			
	3	FLORES	5	6	0	11	0	2	1	0	2	1	4	0	1	0	0	11			
	4	LA LIBERTAD	13	16	0	29	17	2	0	2	1	1	5	0	0	1	0	29			
	5	LAS CRUCES	8	10	0	18	10	2	0	1	1	2	2	0	0	0	0	18			
	6	MELCHOR DE MENCOS	3	9	0	12	6	1	0	2	0	1	2	0	0	0	0	12			
	7	POPTÚN	8	8	0	16	13	2	1	0	0	0	0	0	0	0	0	16			
	8	SAN ANDRÉS	5	9	0	14	9	0	0	0	2	1	1	0	1	0	0	14			
	9	SAN BENITO	5	10	0	15	7	1	3	1	1	0	2	0	0	0	0	15			
	10	SAN FRANCISCO	2	1	0	3	1	1	0	1	0	0	0	0	0	0	0	3			
	11	SAN LUIS	4	5	0	9	7	1	0	0	0	0	1	0	0	0	0	9			
	12	SANTA ANA	2	1	0	3	2	0	0	0	0	0	1	0	0	0	0	3			
	13	SAYAXCHE	25	20	0	45	28	4	2	1	0	2	5	2	0	1	0	45			
13		QUETZALTENANGO	91	90	0	181	88	16	8	5	8	14	31	5	3	3	0	181			
	1	ALMOLONGA	1	6	0	7	4	0	1	0	1	0	0	0	1	0	0	7			
	2	CABRICÁN	2	1	0	3	3	0	0	0	0	0	0	0	0	0	0	3			
	3	CAJOLÁ	2	1	0	3	2	0	0	0	0	0	1	0	0	0	0	3			
	4	CANTEL	1	3	0	4	2	0	0	0	0	0	2	0	0	0	0	4			
	5	COATEPEQUE	19	13	0	32	10	1	0	1	1	4	14	0	0	1	0	32			
	6	COLOMBA	5	7	0	12	7	0	0	0	0	0	4	1	0	0	0	12			
	7	CONCEPCIÓN CHQUIRICHAPA	0	2	0	2	2	0	0	0	0	0	0	0	0	0	0	2			
	8	EL PALMAR	5	3	0	8	3	1	1	1	0	0	1	0	0	1	0	8			
	9	FLORES COSTA CUCA	2	2	0	4	0	1	0	0	1	0	1	1	0	0	0	4			
	10	GÉNOVA	8	3	0	11	7	2	0	0	0	2	0	0	0	0	0	11			
	11	HUITÁN	1	0	0	1	1	0	0	0	0	0	0	0	0	0	0	1			
	12	LA ESPERANZA	2	2	0	4	0	0	0	0	2	0	2	0	0	0	0	4			
	13	OLINTEPEQUE	2	4	0	6	2	2	0	0	0	1	1	0	0	0	0	6			
	14	OSTUNCALCO	5	2	0	7	3	1	0	1	0	1	0	0	0	0	0	7			
	15	PALESTINA DE LOS ALTOS	1	1	0	2	2	0	0	0	0	0	0	0	0	0	0	2			
	16	QUETZALTENANGO	26	25	0	51	27	7	4	1	2	4	3	3	0	0	0	51			
	17	SALCAJÁ	0	2	0	2	1	0	0	0	1	0	0	0	0	0	0	2			
	18	SAN CARLOS SIJA	1	1	0	2	1	1	0	0	0	0	0	0	0	0	0	2			
	19	SAN FRANCISCO LA UNIÓN	0	3	0	3	3	0	0	0	0	0	0	0	0	0	0	3			
	20	SAN MARTÍN SACATEPÉQUEZ	4	2	0	6	5	0	1	0	0	0	0	0	0	0	0	6			
	21	SAN MATEO	2	2	0	4	3	0	0	0	0	1	0	0	0	0	0	4			
	22	ZUNIL	2	5	0	7	0	0	1	1	0	1	1	0	2	1	0	7			
14		QUICHÉ	261	255	0	516	362	35	16	16	18	11	51	5	0	2	0	516			
	1	CANILLA	4	1	0	5	3	0	0	0	0	0	1	0	0	1	0	5			
	2	CHAJUL	9	11	0	20	15	2	0	0	2	0	1	0	0	0	0	20			
	3	CHICAMÁN	9	11	0	20	16	3	0	0	1	0	0	0	0	0	0	20			
	4	CHICHÉ	2	5	0	7	7	0	0	0	0	0	0	0	0	0	0	7			
	5	CHICHICASTENANGO	39	40	0	79	64	3	3	1	0	1	6	1	0	0	0	79			
	6	CHINIQUE	2	0	0	2	2	0	0	0	0	0	0	0	0	0	0	2			
	7	CUNÉN	7	4	0	11	5	0	0	1	1	0	3	1	0	0	0	11			
	8	IXCÁN	34	40	0	74	53	0	1	2	2	2	11	3	0	0	0	74			
	9	JOYABAJ	8	9	0	17	15	2	0	0	0	0	0	0	0	0	0	17			
	10	NEBAJ	15	11	0	26	22	2	0	0	2	0	0	0	0	0	0	26			
	11	PACHALUM	0	3	0	3	0	1	0	1	0	0	1	0	0	0	0	3			
	12	PATZÚN	10	5	0	15	6	1	0	3	0	0	5	0	0	0	0	15			
	13	SACAPILAS	23	21	0	44	34	1	2	1	1	2	2	0	0	1	0	44			
	14	SAN ANDRÉS SAJCABAJÁ	3	4	0	7	5	0	0	0	0	1	1	0	0	0	0	7			
	15	SAN ANTONIO ILOTENANGO	8	6	0	14	7	1	2	0	0	1	3	0	0	0	0	14			
	16	SAN BARTOLOMÉ JOCOTENANGO	6	4	0	10	10	0	0	0	0	0	0	0	0	0	0	10			
	17	SAN JUAN COTZAL	6	4	0	10	7	2	0	0	1	0	0	0	0	0	0	10			
	18	SAN PEDRO JOCOPILAS	11	3	0	14	6	2	3	0	0	0	3	0	0	0	0	14			
	19	SANTA CRUZ DEL QUICHÉ	19	14	0	33	15	1	2	2	2	2	9	0	0	0	0	33			
	20	USPANTÁN	43	55	0	98	66	14	3	5	6	2	2	0	0	0	0	98			
	21	ZACUALPA	3	4	0	7	4	0	0	0	0	0	3	0	0	0	0	7			
15		RETALHULEU	46	42	0	88	43	6	1	5	4	5	19	1	0	4	0	88			
	1	CHAMPERICO	6	7	0	13	3	1	1	0	1	1	5	0	0	1	0	13			
	2	EL ASINTAL	3	1	0	4	0	0	0	0	0	1	2	0	0	1	0	4			
	3	NUEVO SAN CARLOS	3	0	0	3	2	0	0	0	0	1	0	0	0	0	0	3			
	4	RETALHULEU	20	21	0	41	21	4	0	3	2	1	8	1	0	1	0	41			
	5	SAN ANDRÉS VILLA SECA	4	7	0	11	8	1	0	0	1	0	0	0	0	1	0	11			
	6	SAN FELIPE RETALHULEU	5	2	0	7	3	0	0	2	0	0	2	0	0	0	0	7			
	7	SAN MARTÍN ZAPOTITLÁN	1	1	0	2	2	0	0	0	0	0	0	0	0	0	0	2			
	8	SAN SEBASTIÁN	3	2	0	5	3	0	0	0	0	1	1	0	0	0	0	5			
	9	SANTA CRUZ MULLÁ	1	1	0	2	1	0	0	0	0	0	1	0	0	0	0	2			

*[Handwritten signature]*

*[Handwritten signature]*

## REGISTRO CENTRAL DE LAS PERSONAS SEGUIMIENTO TEMÁTICO INSTITUCIONAL 2020 MES REPORTADO: ENERO

Nombre de la inscripción

Inscripciones extemporáneas de nacimiento realizadas.

Población beneficiada

D	M	Departamento / municipio	Sexo				Edad											Total
			Mujeres	Hombres	No definido	Total	Niñez						Juventud 14 a 30 años	Adultos 31 a 60 años	Tercera Edad 61 años en adelante	No definido		
							0	1	2	3	4	5					6 - 13	
16		SACATEPÉQUEZ	37	41	0	78	44	5	3	7	1	5	10	2	0	1	0	78
1		ANTIGUA GUATEMALA	9	8	0	17	12	0	1	3	0	1	0	0	0	0	0	17
2		CIUDAD VIEJA	2	7	0	9	3	1	0	1	1	2	1	0	0	0	0	9
3		JOCOTENANGO	1	4	0	5	3	0	0	0	0	0	1	1	0	0	0	5
4		MAGDALENA MILPAS ALTAS	2	0	0	2	1	1	0	0	0	0	0	0	0	0	0	2
5		PASTORES	2	3	0	5	3	0	1	1	0	0	0	0	0	0	0	5
6		SAN ANTONIO AGUAS CALIENTES	1	3	0	4	4	0	0	0	0	0	0	0	0	0	0	4
7		SAN BARTOLOMÉ MILPAS ALTAS	2	2	0	4	0	0	0	0	0	0	4	0	0	0	0	4
8		SAN JUAN ALOTENANGO	3	2	0	5	3	1	0	0	0	0	1	0	0	0	0	5
9		SAN LUCAS SACATEPÉQUEZ	2	1	0	3	2	0	0	1	0	0	0	0	0	0	0	3
10		SAN MIGUEL DUEÑAS	1	1	0	2	2	0	0	0	0	0	0	0	0	0	0	2
11		SANTA LUCÍA MILPAS ALTAS	3	2	0	5	0	2	1	0	0	0	0	1	0	1	0	5
12		SANTA MARÍA DE JESÚS	3	2	0	5	3	0	0	0	0	0	2	0	0	0	0	5
13		SANTIAGO SACATEPÉQUEZ	3	3	0	6	3	0	0	1	0	1	1	0	0	0	0	6
14		SANTO DOMINGO XENAJÓJ	2	3	0	5	4	0	0	0	0	1	0	0	0	0	0	5
15		SUMPANGO	1	0	0	1	1	0	0	0	0	0	0	0	0	0	0	1
14		SAN MARCOS	268	289	0	557	269	53	32	20	25	25	106	13	9	5	0	557
1		AYUTLA	4	6	0	10	5	0	0	0	1	1	3	0	0	0	0	10
2		CATARINA	3	8	0	11	4	0	2	0	0	0	3	0	0	2	0	11
3		COMITANCILLO	5	9	0	14	12	0	1	0	0	0	1	0	0	0	0	14
4		CONCEPCIÓN TUTUAPA	53	62	0	115	64	20	6	4	4	3	13	0	1	0	0	115
5		EL QUETZAL	3	3	0	6	1	0	1	0	0	0	2	0	2	0	0	6
6		EL TUMBADOR	8	4	0	12	6	1	0	0	1	0	4	0	0	0	0	12
7		ESQUIPULAS PALO GORDO	2	1	0	3	1	1	0	0	0	1	0	0	0	0	0	3
8		IXCHIGUÁN	1	3	0	4	3	0	0	0	0	1	0	0	0	0	0	4
9		LA BLANCA	6	13	0	19	6	1	1	1	2	2	6	0	0	0	0	19
10		LA REFORMA	6	2	0	8	2	0	0	1	0	2	3	0	0	0	0	8
11		MALACATÁN	37	28	0	65	19	7	5	3	5	4	21	1	0	0	0	65
12		NUEVO PROGRESO	2	3	0	5	1	1	0	0	1	0	2	0	0	0	0	5
13		OCOS	1	1	0	2	1	0	0	0	0	1	0	0	0	0	0	2
14		PAJAPITA	5	3	0	8	2	1	0	0	1	2	1	1	0	0	0	8
15		SAN ANTONIO SACATEPÉQUEZ	1	2	0	3	1	0	0	0	0	0	2	0	0	0	0	3
16		SAN CRISTÓBAL CUCHO	1	1	0	2	1	0	0	0	0	0	1	0	0	0	0	2
17		SAN JOSÉ EL RODEO	3	1	0	4	1	0	0	0	0	2	1	0	0	0	0	4
18		SAN JOSÉ OJETENAM	7	6	0	13	9	1	1	0	0	0	2	0	0	0	0	13
19		SAN LORENZO	3	0	0	3	2	1	0	0	0	0	0	0	0	0	0	3
20		SAN MARCOS	13	5	0	18	8	0	0	1	1	2	4	0	2	0	0	18
21		SAN MIGUEL IXTAHUACÁN	21	22	0	43	31	2	2	3	2	0	3	0	0	0	0	43
22		SAN PABLO	8	7	0	15	9	1	2	0	0	0	3	0	0	0	0	15
23		SAN PEDRO SACATEPÉQUEZ	9	10	0	19	10	2	0	1	0	1	5	0	0	0	0	19
24		SAN RAFAEL PIE DE LA CUESTA	2	1	0	3	2	0	0	0	0	0	1	0	0	0	0	3
25		SIBINAL	1	4	0	5	4	0	0	0	0	0	1	0	0	0	0	5
26		SIPACAPA	2	4	0	6	5	0	0	0	0	1	0	0	0	0	0	6
27		TACANÁ	32	44	0	76	26	5	6	4	4	2	17	9	2	1	0	76
28		TAJUMULCO	20	28	0	48	22	8	3	1	2	0	8	1	2	1	0	48
29		TEJTLA	9	8	0	17	11	1	2	1	1	0	0	0	0	1	0	17
18		SANTA ROSA	26	26	0	52	21	5	5	4	3	5	8	1	0	0	0	52
1		BARBERENA	4	4	0	8	5	0	0	1	1	0	1	0	0	0	0	8
2		CHIOUMULILLA	10	3	0	13	4	0	2	2	2	1	1	1	0	0	0	13
3		CUILAPA	1	3	0	4	1	0	0	0	0	2	1	0	0	0	0	4
4		GUAZACAPÁN	2	2	0	4	1	1	1	0	0	1	0	0	0	0	0	4
5		NUEVA SANTA ROSA	1	0	0	1	1	0	0	0	0	0	0	0	0	0	0	1
6		ORATORIO	1	1	0	2	1	0	1	0	0	0	0	0	0	0	0	2
7		PUEBLO NUEVO VIÑAS	1	1	0	2	1	1	0	0	0	0	0	0	0	0	0	2
8		SAN RAFAEL LAS FLORES	0	3	0	3	1	1	0	1	0	0	0	0	0	0	0	3
9		SANTA MARÍA IXHUATÁN	0	2	0	2	0	0	0	0	0	1	1	0	0	0	0	2
10		TAXISCO	6	7	0	13	6	2	1	0	0	0	4	0	0	0	0	13
19		SOLOLÁ	51	55	0	106	58	7	6	5	4	5	15	4	1	1	0	106
1		CONCEPCIÓN	0	2	0	2	2	0	0	0	0	0	0	0	0	0	0	2
2		NAHUALÁ	10	7	0	17	7	0	0	1	0	1	5	2	1	0	0	17
3		PANAJACHEL	0	2	0	2	1	0	1	0	0	0	0	0	0	0	0	2
4		SAN ANDRÉS SEMETABAJ	0	2	0	2	1	1	0	0	0	0	0	0	0	0	0	2
5		SAN ANTONIO PALOPÓ	1	0	0	1	0	0	0	0	0	0	1	0	0	0	0	1
6		SAN JUAN LA LAGUNA	0	1	0	1	0	0	0	0	0	1	0	0	0	0	0	1
7		SAN LUCAS TOLUMÁN	2	3	0	5	2	0	1	0	0	0	2	0	0	0	0	5
8		SAN PEDRO LA LAGUNA	1	2	0	3	2	0	0	0	1	0	0	0	0	0	0	3
9		SANTA CATARINA IXTAHUACÁN	10	9	0	19	8	3	2	0	1	0	4	1	0	0	0	19
10		SANTA CLARA LA LAGUNA	0	4	0	4	1	0	0	1	0	2	0	0	0	0	0	4
11		SANTA LUCÍA UTATLÁN	2	3	0	5	0	0	1	1	1	0	1	0	0	0	0	5
12		SANTIAGO ATITLÁN	3	2	0	5	3	0	1	0	0	0	1	0	0	0	0	5
13		SOLOLÁ	22	18	0	40	30	3	0	2	1	1	2	0	1	0	0	40

**REGISTRO CENTRAL DE LAS PERSONAS  
SEGUIMIENTO TEMÁTICO INSTITUCIONAL 2020  
MES REPORTADO: ENERO**

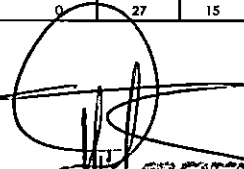
Nombre de la inscripción


Inscripciones extemporáneas de nacimiento realizadas.


Población beneficiada

D	M	Departamento / municipio	Sexo				Edad													Total
			Mujeres	Hombres	No definido	Total	Niñez							Juventud 14 a 30 años	Adultos 31 a 60 años	Tercera Edad 61 años en adelante	No definido			
							0	1	2	3	4	5	6 - 13							
70		<b>SUCHITEPEQUEZ</b>	65	96	0	161	93	13	10	4	8	8	18	4	2	1	0	161		
	1	CHICACAO	9	11	0	20	13	2	2	0	2	0	1	0	0	0	0	20		
	2	CUYOTENANGO	1	4	0	5	4	0	0	1	0	0	0	0	0	0	0	5		
	3	MAZATENANGO	10	17	0	27	16	2	0	2	2	2	3	0	0	0	0	27		
	4	PATULUL	6	6	0	12	9	1	1	0	0	1	0	0	0	0	0	12		
	5	PUEBLO NUEVO	3	2	0	5	3	0	1	0	0	1	0	0	0	0	0	5		
	6	RÍO BRAVO	1	2	0	3	1	0	0	0	0	1	1	0	0	0	0	3		
	7	SAMAYAC	2	1	0	3	2	1	0	0	0	0	0	0	0	0	0	3		
	8	SAN ANTONIO SUCHITEPEQUEZ	9	15	0	24	15	2	1	0	0	0	5	0	1	0	0	24		
	9	SAN BERNARDINO	0	1	0	1	1	0	0	0	0	0	0	0	0	0	0	1		
	10	SAN FRANCISCO ZAPOTITLÁN	4	6	0	10	5	0	1	1	1	0	2	0	0	0	0	10		
	11	SAN GABRIEL	0	2	0	2	1	0	0	0	1	0	0	0	0	0	0	2		
	12	SAN JOSÉ EL ÍDOLO	0	2	0	2	2	0	0	0	0	0	0	0	0	0	0	2		
	13	SAN JOSÉ LA MÁQUINA	1	10	0	11	4	2	1	0	1	0	1	1	0	1	0	11		
	14	SAN JUAN BAUTISTA	2	1	0	3	1	1	0	0	0	0	0	0	1	0	0	3		
	15	SAN LORENZO	0	2	0	2	1	1	0	0	0	0	0	0	0	0	0	2		
	16	SAN MIGUEL PANÁN	0	2	0	2	1	0	0	0	0	1	0	0	0	0	0	2		
	17	SAN PABLO JOCOPILAS	2	0	0	2	2	0	0	0	0	0	0	0	0	0	0	2		
	18	SANTA BÁRBARA	8	4	0	12	9	1	1	0	1	0	0	0	0	0	0	12		
	19	SANTO DOMINGO SUCHITEPEQUEZ	2	5	0	7	1	0	2	0	0	1	2	1	0	0	0	7		
	20	SANTO TOMÁS LA UNIÓN	5	3	0	8	2	0	0	0	0	1	3	2	0	0	0	8		
71		<b>TOTONICAPÁN</b>	117	126	0	243	123	22	8	12	9	14	52	1	0	2	0	243		
	1	MOMOSTENANGO	34	39	0	73	31	5	4	6	2	7	15	1	0	2	0	73		
	2	SAN ANDRÉS XECUL	3	3	0	6	3	3	0	0	0	0	0	0	0	0	0	6		
	3	SAN BARTOLO	3	2	0	5	5	0	0	0	0	0	0	0	0	0	0	5		
	4	SAN CRISTÓBAL TOTONICAPÁN	6	6	0	12	6	0	0	0	0	3	3	0	0	0	0	12		
	5	SAN FRANCISCO EL ALTO	10	7	0	17	8	3	0	2	0	0	4	0	0	0	0	17		
	6	SANTA LUCÍA LA REFORMA	12	11	0	23	9	4	3	2	1	0	4	0	0	0	0	23		
	7	SANTA MARÍA CHIOJUMULA	27	28	0	55	26	3	1	1	5	2	17	0	0	0	0	55		
	8	TOTONICAPÁN	22	30	0	52	35	4	0	1	1	2	9	0	0	0	0	52		
72		<b>ZACAPA</b>	54	41	0	95	66	9	7	3	1	1	6	2	0	0	0	95		
	1	CABAÑAS	3	1	0	4	3	1	0	0	0	0	0	0	0	0	0	4		
	2	ESTANZUELA	3	5	0	8	7	1	0	0	0	0	0	0	0	0	0	8		
	3	GUALÁN	11	7	0	18	15	2	0	0	0	1	0	0	0	0	0	18		
	4	HUITÉ	1	3	0	4	4	0	0	0	0	0	0	0	0	0	0	4		
	5	LA UNIÓN	10	3	0	13	9	1	2	0	0	0	1	0	0	0	0	13		
	6	RÍO HONDO	6	3	0	9	5	0	2	0	0	1	1	0	0	0	0	9		
	7	SAN DIEGO	1	0	0	1	1	0	0	0	0	0	0	0	0	0	0	1		
	8	SAN JORGE	1	1	0	2	2	0	0	0	0	0	0	0	0	0	0	2		
	9	TECULUTÁN	3	3	0	6	3	1	1	1	0	0	0	0	0	0	0	6		
	10	USUMATLÁN	1	2	0	3	2	1	0	0	0	0	0	0	0	0	0	3		
	11	ZACAPA	14	13	0	27	15	2	2	2	1	0	4	1	0	0	0	27		

1   
**Jennifer Patricia Baicárcel de León**  
 Gestor de Registro Central de las Personas  
 Registro Central de las Personas  
 Sede Central, Guatemala, Guatemala

1   
**Llc. Rafael Arturo Andrade Barillas**  
 Jefe de Registro Civil de las Personas  
 Registro Central de las Personas  
 Sede Central RENAP Guatemala, Guatemala

1   
**Licenciadora Juan Ramiro Toledo Montenegro**  
 Subdirectora de Registro Central de las Personas  
 Registro Central de las Personas  
 Sede Central RENAP Guatemala, Guatemala


1   
**Axel Ottoniel Maas Jácome**  
 Registrador Central de las Personas  
 Registro Central de las Personas  
 Sede Central RENAP Guatemala, Guatemala


# ANEXO VII





**REGISTRO CENTRAL DE LAS PERSONAS**  
**INFORME DE SEGUIMIENTO TEMÁTICO INSTITUCIONAL 2020**  
**DESGLOSE DE INSCRIPCIONES DE HECHOS Y ACTOS REGISTRALES POR TIPO DE EVENTO**  
**MES REPORTADO: ENERO**

No.	Mesa	Unidad de medida	Meta			Sexo				Población beneficiada													
			Meta inicial	Meta vigente	Meta ejecutada	Mujeres	Hombres	No definido	Total	Niñez			Juventud	Adultos	Tercera Edad	No definido	Total	Pueblo					
										0 - 2	3 - 5	6 - 13						14 - 30 años	31 - 40 años	41 años en adelante	Maya	Xinca	Ganuna
2.1	Inscripciones de hechos y actos registrales realizadas.	Registro	437,000	437,000	62,879	25,628	37,242	9	62,879	41,038	1,113	1,375	7,978	6,606	4,696	73	62,879	5,883	7	4	10,404	46,377	62,879
2.1.1	Adopciones	Registro			6	2	4	0	6	2	0	1	3	0	0	0	6	0	0	0	2	4	6
2.1.2	Ausencia	Registro			0	0	0	0	0	0	0	0	0	0	0	0	0	0	0	0	0	0	0
2.1.3	Aviso extemporáneo de matrimonio	Registro			0	0	0	0	0	0	0	0	0	0	0	0	0	0	0	0	0	0	0
2.1.4	Cambio de nombre	Registro			293	126	167	0	293	92	6	32	86	70	7	0	293	30	0	0	51	212	293
2.1.5	Cambio de régimen matrimonial	Registro			15	0	15	0	15	0	0	0	8	4	1	2	15	0	0	0	6	9	15
2.1.6	Cadufaciones matrimoniales	Registro			79	0	79	0	79	0	0	0	45	29	4	1	79	4	0	0	34	41	79
2.1.7	Cesa unión de hecho	Registro			9	0	9	0	9	0	0	0	3	3	0	3	9	0	0	0	2	7	9
2.1.8	Defunción	Registro			8,464	3,679	4,782	3	8,464	822	61	130	990	2,547	3,942	12	8,464	2,400	3	3	4,342	1,716	8,464
2.1.9	Divorcios	Registro			817	0	817	0	817	6	0	0	533	221	17	40	817	56	0	0	344	417	817
2.1.10	Extranjeros domiciliados	Registro			305	133	172	0	305	3	8	20	87	162	25	0	305	0	0	0	115	190	305
2.1.11	Guatemalteco de origen	Registro			26	21	5	0	26	0	0	0	5	20	1	0	26	0	0	0	14	12	26
2.1.12	Guatemalteco naturalizado	Registro			7	6	1	0	7	0	0	0	1	6	0	0	7	0	0	0	4	3	7
2.1.13	Identificación de nacionalidad	Registro			126	75	51	0	126	0	0	0	1	16	109	0	126	7	0	0	49	70	126
2.1.14	Identificación de persona	Registro			670	394	276	0	670	9	5	8	94	353	200	1	670	112	0	0	442	116	670
2.1.15	Inscripción de médico	Registro			74	43	31	0	74	0	0	0	60	14	0	0	74	9	0	0	59	6	74
2.1.16	Interdicciones	Registro			5	3	2	0	5	0	0	0	4	1	0	0	5	0	0	0	4	1	5
2.1.17	Matrimonios	Registro			9,039	0	9,039	0	9,039	0	0	0	5,840	2,909	287	3	9,039	3,128	4	3	4,937	967	9,039
2.1.18	Matrimonio	Registro			234	100	130	4	234	234	0	0	0	0	0	0	234	111	0	0	100	23	234
2.1.19	Muerte presunta	Registro			0	0	0	0	0	0	0	0	0	0	0	0	0	0	0	0	0	0	0
2.1.20	Nacimientos	Registro			39,364	19,422	19,940	2	39,364	37,283	877	966	126	53	59	0	39,364	0	0	0	1	39,363	39,364
2.1.21	Reconocimiento	Registro			2,931	1,498	1,433	0	2,931	2,568	142	164	46	9	2	0	2,931	4	0	0	35	2,892	2,931
2.1.22	Rectificación de partida	Registro			284	94	190	0	284	13	13	51	51	117	28	11	284	9	0	0	22	253	284
2.1.23	Reposición de partida de defunción	Registro			0	0	0	0	0	0	0	0	0	0	0	0	0	0	0	0	0	0	0
2.1.24	Reposición de partida de guatemalteco de origen	Registro			0	0	0	0	0	0	0	0	0	0	0	0	0	0	0	0	0	0	0
2.1.25	Reposición de partida de guatemalteco naturalizado	Registro			0	0	0	0	0	0	0	0	0	0	0	0	0	0	0	0	0	0	0
2.1.26	Reposición de partida de libre	Registro			60	28	32	0	60	0	0	0	1	46	13	0	60	0	0	0	0	60	40
2.1.27	Reposición de partida de matrimonio	Registro			2	0	2	0	2	0	0	0	1	1	0	0	2	1	0	0	1	0	2
2.1.28	Reposición de partida de unión de hecho	Registro			0	0	0	0	0	0	0	0	0	0	0	0	0	0	0	0	0	0	0
2.1.29	Reposición de partida de divorcio	Registro			0	0	0	0	0	0	0	0	0	0	0	0	0	0	0	0	0	0	0
2.1.30	Reposición de partida de extranjero domiciliado	Registro			0	0	0	0	0	0	0	0	0	0	0	0	0	0	0	0	0	0	0
2.1.31	Tutelas	Registro			10	4	6	0	10	6	1	3	0	0	0	0	10	0	0	0	0	10	10
2.1.32	Unión de hecho	Registro			59	0	59	0	59	0	0	0	33	25	1	0	59	12	0	0	42	5	59

1   
Lic. Jennifer Patricia Baicárcel de León  
Gestor de Registro Central de las Personas I  
Registro Central de las Personas  
Sede Central, Guatemala, Guatemala

1   
Lic. Rarcel Arturo Andrade Barillas  
Jefe de Registro Central de las Personas  
Registro Central de las Personas  
Sede Central RENAP Guatemala, Guatemala

1   
Lic. Juan Ramiro Toledo Montenegro  
Subdirector de Registro Central de las Personas  
Registro Central de las Personas  
Sede Central RENAP Guatemala, Guatemala

1   
Axel Antonio López Uscome  
Registrador General de las Personas  
Registro Central de las Personas  
Sede Central RENAP Guatemala, Guatemala

**REGISTRO CENTRAL DE LAS PERSONAS**

Registro Nacional de las Personas  
**RENAP**  
03 MAR 2020  
Subdirección de Planificación y Control Interno  
Dirección de Gestión y Control Interno  
Firma: *[Handwritten Signature]* Hora: 11:05

Guatemala, 2 de marzo de 2020  
**Oficio No. RCP-P-133-2020**

**Licenciada**  
**Tania Darinka Pineda Palacios**  
**Director de Gestión y Control Interno**  
**Registro Nacional de las Personas -RENAP-**  
**Su Despacho**

Registro Nacional de las Personas  
**RENAP**  
03 MAR 2020  
DIRECCIÓN DE GESTIÓN Y CONTROL INTERNO  
Firma: *[Handwritten Signature]* Hora: 10:49

**Licenciada Pineda Palacios:**

Respetuosamente nos dirigimos a usted en seguimiento al **MEMORANDUM DGCI-SPFI-DPP-003-2020**, de fecha 7 de enero del presente año, con asunto **“INFORMES DE EJECUCIÓN DE METAS FÍSICAS INSTITUCIONALES 2020”**, mediante el cual remite la calendarización para la entrega de los informes 2020.

En cumplimiento a lo anterior, nos permitimos remitir los informes de ejecución del mes de **febrero del 2020**, de la siguiente forma:

- Informe de ejecución mensual de metas físicas institucionales (**Anexo I**)
- Informe de seguimiento temático institucional (**Anexo II**)
- Informe de seguimiento temático institucional de inscripciones de hechos y actos registrales realizadas por departamento y municipio (**Anexo III**)
- Informe de seguimiento temático institucional de inscripciones de nacimiento realizadas por departamento y municipio (**Anexo IV**)
- Informe de seguimiento temático institucional de inscripciones extemporáneas de nacimiento realizadas por departamento y municipio de (**Anexo V**)
- Informe de seguimiento temático institucional por evento de las inscripciones de hechos y actos registrales, en los cuales se registre el pueblo de la población beneficiada (**Anexo VI**)

Sin otro particular, nos suscribimos.

Atentamente.

*[Handwritten Signature]*  
**Jennifer Patricia Balcarcel de León**  
Gestora de Registro Central de las Personas I  
**Registro Central de las Personas**  
Sede Central, Guatemala, Guatemala

*[Handwritten Signature]*  
**Lic. Rafael Arturo Andrade Barillas**  
Jefe de Registro Civil de las Personas  
**Registro Central de las Personas**  
Sede Central RENAP, Guatemala, Guatemala

*[Handwritten Signature]*  
**RENAP**  
Lic. Juan Ramón Torado Montenegro  
Subdirector de Registro Central de las Personas  
**Registro Central de las Personas**  
Sede Central RENAP, Guatemala, Guatemala

C.C. Archivo  
/EBalán

Vo.Bo.

*[Handwritten Signature]*  
**RENAP**  
**Axel Ottoniel Maas Jácome**

Registrador Central de las Personas  
Registro, Calzada Roosevelt 1348, zona 7  
PBX: 24161900 CALL CENTER: 1516 www.renapp.gov.gt

# ANEXO I


**REGISTRO CENTRAL DE LAS PERSONAS  
INFORME DE EJECUCIÓN MENSUAL DE METAS FÍSICAS INSTITUCIONALES 2020  
MES REPORTADO: FEBRERO**

No.	Nombre de la Meta	Cantidad programada	Cantidad ejecutada	Medios de Verificación	Observaciones
1	Dirección y Coordinación	1	1	Matriz de seguimiento al Plan Operativo Anual del Registro Central de las Personas, correspondiente al mes de febrero.	
1.1	Dirección y Coordinación	1	1		
2	Inscripciones de hechos y actos registrales realizadas.	56,058	51,003	Oracle Bussines Intelligence Enterprise Edition OBIEE, de la Dirección de Informática y Estadística (link <a href="http://172.16.1.17:9704/analytics/saw.dll?bieehome">http://172.16.1.17:9704/analytics/saw.dll?bieehome</a> ).	
2.1	Inscripciones de hechos y actos registrales realizadas.	56,058	51,003		
3	Certificaciones de hechos y actos registrales emitidas.	930,057	740,685	Oracle Bussines Intelligence Enterprise Edition OBIEE, de la Dirección de Informática y Estadística (link <a href="http://172.16.1.17:9704/analytics/saw.dll?bieehome">http://172.16.1.17:9704/analytics/saw.dll?bieehome</a> ) y reporte de Servicios Electrónicos (link <a href="http://reportes.renap.local/ReportesRENAP/Pages/Report.aspx?ItemPath=%2fServicios+Electronico%2fTotal+de+Transacciones">http://reportes.renap.local/ReportesRENAP/Pages/Report.aspx?ItemPath=%2fServicios+Electronico%2fTotal+de+Transacciones</a> ).	
3.1	Certificaciones de hechos y actos registrales emitidas.	930,057	740,685		

1  **RENAP**  
Jennifer Patricia Balcárcel de León  
Gestor de Registro Central de las Personas I  
**Registro Central de las Personas**  
Sede Central, Guatemala, Guatemala

1  **RENAP**  
Lic. Rafael Arturo Andrade Barillas  
Jefe de Registro Civil de las Personas  
**Registro Central de las Personas**  
Sede Central RENAP - Guatemala, Guatemala

1  **RENAP**  
Juan Carlos  
Jefe de Registro Civil de las Personas  
**Registro Central de las Personas**  
Sede Central RENAP - Guatemala, Guatemala


1  **RENAP**  
Axel Ottoniel Maas Jácome  
Registrador Central de las Personas  
**Registro Central de las Personas**  
Sede Central RENAP - Guatemala, Guatemala

# ANEXO II



REGISTRO CENTRAL DE LAS PERSONAS  
INFORME DE SEGUIMIENTO TEMÁTICO INSTITUCIONAL 2020  
MES REPORTADO: FEBRERO

No.	Meta	Meta			Sexo				Población beneficiada							Pueblo							
		Unidad de medida	Meta inicial	Meta vigente	Meta ejecutada	Mujeres	Hombres	No definido	Total	Niñez			Juventud	Adultos	Tercera Edad	No definido	Total	Maya	Xinca	Garifuna	Mestizos/Ladinos	Otro	Total
										0 - 2	3 - 5	6 - 13	14 - 30 años	31 - 60 años	61 años en adelante								
2	Inscripciones de hechos y actos registrales realizadas.	Registro	637,000	637,000	51,003	20,656	30,275	72	51,003	33,131	891	1,017	6,303	5,584	3,944	133	51,003	4,815	10	5	8,322	37,851	51,003
2.1	Inscripciones de hechos y actos registrales realizadas.	Registro	637,000	637,000	51,003	20,656	30,275	72	51,003	33,131	891	1,017	6,303	5,584	3,944	133	51,003	4,815	10	5	8,322	37,851	51,003
Objetivos																							
Resultados alcanzados		1																					
		2																					
Obstáculos encontrados		1																					
		2																					
Observaciones																							

  
1  
**Jennifer Patricia Balcárcel de León**  
Gestor de Registro Central de Las Personas I  
Registro Central de las Personas  
Sede Central, Guatemala, Guatemala

  
Lic. Rafael Arturo Andrade Berillas  
Jefe de Registro Civil de las Personas  
Registro Central de las Personas  
Sede Central RENAP Guatemala, Guatemala

  
1  
**Licenciado Juan Ramiro Tujías Montenegro**  
Subdirector de Registro Central de las Personas  
Registro Central de las Personas  
Sede Central RENAP Guatemala, Guatemala

  
Firma y sello de la máxima autoridad de la dependencia

  
**Axel Ottoniel Maas Jácome**  
Registrador Central de las Personas  
Registro Central de las Personas  
Sede Central RENAP Guatemala, Guatemala

# ANEXO III





Nombre de la meta:

Inscripciones de hechos y actos registrales realizadas

## REGISTRO CENTRAL DE LAS PERSONAS SEGUIMIENTO TEMÁTICO INSTITUCIONAL 2020 MES REPORTADO: FEBRERO

Población beneficiada

D	M	Departamento / municipio	Sexo				Edad								Pueblo							
			Mujeres	Hombres	No definido	Total	Niñez			Juventud	Adultos	Tercera Edad	No definido	Total	Maya	Xinca	Garifuna	Mesthros/ladinos	No indican	Total		
							0 - 2	3 - 5	6 - 13	14 a 30 años	31 a 60 años	61 años en adelante										
8		<b>HUEHUETENANGO</b>	<b>1,906</b>	<b>2,501</b>	<b>0</b>	<b>4,407</b>	<b>3,318</b>	<b>64</b>	<b>84</b>	<b>385</b>	<b>293</b>	<b>262</b>	<b>1</b>	<b>4,407</b>	<b>529</b>	<b>0</b>	<b>0</b>	<b>307</b>	<b>3,571</b>	<b>4,407</b>		
	1	AGUACATÁN	58	90	0	148	92	0	3	27	15	11	0	148	44	0	0	4	100	148		
	2	CHIANTLA	81	104	0	185	125	3	6	34	7	10	0	185	0	0	0	46	139	185		
	3	COLATENANGO	47	50	0	97	81	1	1	5	3	6	0	97	13	0	0	0	84	97		
	4	CONCEPCIÓN HUISTA	25	29	0	54	47	0	0	3	3	1	0	54	6	0	0	0	48	54		
	5	CUILCO	84	125	0	209	157	5	6	16	16	9	0	209	1	0	0	34	174	209		
	6	HUEHUETENANGO	331	446	0	777	609	6	8	64	51	38	1	777	22	0	0	114	641	777		
	7	JACALTENANGO	49	66	0	115	79	2	0	16	10	8	0	115	20	0	0	1	94	115		
	8	LA DEMOCRACIA	93	107	0	200	167	4	6	7	12	4	0	200	9	0	0	14	177	200		
	9	LA LIBERTAD	52	68	0	120	86	2	2	12	10	6	0	120	1	0	0	25	94	120		
	10	MALACATANCITO	16	35	0	51	32	0	0	4	4	11	0	51	4	0	0	14	33	51		
	11	NENÓN	55	97	0	152	95	8	5	25	14	5	0	152	34	0	0	7	111	152		
	12	PETAJÁN	5	11	0	16	13	1	1	0	0	1	0	16	1	0	0	0	15	16		
	13	SAN ANTONIO HUISTA	12	22	0	34	20	0	0	4	5	2	0	34	1	0	0	11	23	34		
	14	SAN GASPAR IXCHIL	26	20	0	46	32	5	3	1	3	2	0	46	3	0	0	1	42	46		
	15	SAN ILDEFONSO IXTHUACÁN	81	84	0	165	143	1	0	10	6	5	0	165	18	0	0	1	146	165		
	16	SAN JUAN AITÁN	21	45	0	66	51	0	2	0	1	12	0	66	11	0	0	0	55	66		
	17	SAN JUAN IXCOY	41	53	0	94	71	0	2	6	7	6	0	94	16	0	0	0	78	94		
	18	SAN MATEO IXATAJÁN	88	92	0	180	145	4	7	6	11	7	0	180	18	0	0	0	162	180		
	19	SAN MIGUEL ACATÁN	62	52	0	114	85	0	0	5	9	15	0	114	24	0	0	0	90	114		
	20	SAN PEDRO NECTA	61	73	0	134	107	1	1	13	4	8	0	134	20	0	0	4	110	134		
	21	SAN PEDRO SOLOMA	74	102	0	176	117	4	4	19	20	12	0	176	47	0	0	0	129	176		
	22	SAN RAFAEL LA INDEPENDENCIA	33	30	0	63	43	0	1	10	6	3	0	63	17	0	0	0	46	63		
	23	SAN RAFAEL PETZAL	19	23	0	42	33	0	0	3	5	1	0	42	9	0	0	0	33	42		
	24	SAN SEBASTIÁN COATÁN	35	42	0	77	57	0	9	6	3	2	0	77	12	0	0	0	65	77		
	25	SAN SEBASTIÁN HUEHUETENANGO	46	55	0	101	86	0	1	4	5	5	0	101	14	0	0	0	87	101		
	26	SANTA ANA HUISTA	7	12	0	19	9	0	0	3	3	4	0	19	0	0	0	5	14	19		
	27	SANTA BÁRBARA	57	59	0	116	101	0	0	3	5	7	0	116	15	0	0	1	100	116		
	28	SANTA CRUZ BARILLAS	228	311	0	539	394	14	13	59	29	30	0	539	97	0	0	12	430	539		
	29	SANTA EULALIA	67	85	0	152	122	2	2	8	8	10	0	152	22	0	0	1	129	152		
	30	SANTIAGO CHIMALTENANGO	8	14	0	22	16	1	0	1	1	1	0	22	1	0	0	1	20	22		
	31	TECITÁN	5	23	0	28	21	0	0	1	4	2	0	28	4	0	0	2	22	28		
	32	TODOS SANTOS CUCHUMATÁN	29	61	0	90	63	0	1	6	11	9	0	90	25	0	0	8	64	90		
	33	UNIÓN CANTINIL	10	15	0	25	17	0	0	2	2	4	0	25	0	0	0	8	17	25		
9		<b>IZABAL</b>	<b>503</b>	<b>716</b>	<b>0</b>	<b>1,219</b>	<b>767</b>	<b>32</b>	<b>28</b>	<b>137</b>	<b>141</b>	<b>109</b>	<b>5</b>	<b>1,219</b>	<b>75</b>	<b>0</b>	<b>2</b>	<b>264</b>	<b>878</b>	<b>1,219</b>		
	1	EL ESTOR	113	115	0	228	168	4	4	15	8	9	0	228	34	0	0	2	192	228		
	2	LIVINGSTON	93	145	0	238	149	6	3	34	24	19	3	238	35	0	1	30	172	238		
	3	LOS AMATES	52	79	0	131	81	5	2	12	24	7	0	131	0	0	0	36	95	131		
	4	MORALES	83	140	0	223	111	7	11	30	34	29	1	223	2	0	0	26	144	223		
	5	PUEERTO BARRIOS	162	237	0	399	238	10	8	46	51	45	1	399	4	0	0	116	276	399		
10		<b>JALAPA</b>	<b>454</b>	<b>654</b>	<b>0</b>	<b>1,110</b>	<b>816</b>	<b>11</b>	<b>9</b>	<b>119</b>	<b>99</b>	<b>53</b>	<b>3</b>	<b>1,110</b>	<b>34</b>	<b>2</b>	<b>0</b>	<b>185</b>	<b>887</b>	<b>1,110</b>		
	1	JALAPA	315	421	0	734	575	5	3	63	62	24	3	734	16	2	0	105	613	734		
	2	MATAQUESCUINTLA	33	48	0	81	45	2	4	14	9	7	0	81	0	0	0	27	54	81		
	3	MORJAS	10	20	0	30	15	0	0	8	4	3	0	30	0	0	0	13	17	30		
	4	SAN CARLOS ALZATATE	24	41	0	65	47	2	0	9	6	1	0	65	9	0	0	7	49	65		
	5	SAN LUIS JILOTEPECQUE	15	41	0	56	24	0	2	13	8	9	0	56	10	0	0	10	46	56		
	6	SAN MANUEL CHAPARRÓN	6	10	0	16	10	0	0	1	3	2	0	16	0	0	0	6	10	16		
	7	SAN PEDRO PINULA	51	75	0	126	100	2	0	11	6	7	0	126	1	0	0	17	108	126		
11		<b>JUTIAPA</b>	<b>490</b>	<b>848</b>	<b>0</b>	<b>1,338</b>	<b>794</b>	<b>11</b>	<b>17</b>	<b>205</b>	<b>155</b>	<b>156</b>	<b>0</b>	<b>1,338</b>	<b>7</b>	<b>6</b>	<b>0</b>	<b>433</b>	<b>892</b>	<b>1,338</b>		
	1	AGUA BLANCA	10	25	0	35	16	0	0	3	7	9	0	35	0	0	0	18	7	35		
	2	ASUNCIÓN MITA	38	74	0	112	58	1	1	14	21	17	0	112	0	0	0	49	63	112		
	3	ATESCATEMPA	11	33	0	44	27	0	2	5	5	5	0	44	0	0	0	12	32	44		
	4	COMAPA	16	36	0	52	35	0	0	8	3	6	0	52	0	0	0	17	35	52		
	5	CONGUACO	16	29	0	45	24	0	1	10	6	4	0	45	0	0	0	16	27	45		
	6	EL ADELANTO	4	6	0	10	3	0	0	3	1	3	0	10	0	0	0	5	5	10		
	7	EL PROGRESO	28	49	0	77	22	1	0	23	16	15	0	77	1	1	0	40	35	77		
	8	JALPATAGÜA	20	30	0	50	30	0	0	9	6	5	0	50	0	0	0	19	31	50		
	9	JEREZ	5	8	0	13	7	0	0	0	4	2	0	13	0	0	0	5	8	13		
	10	JUTIAPA	252	388	0	640	471	8	9	64	50	38	0	640	4	5	0	117	514	640		
	11	MOYUTA	33	65	0	98	45	1	0	28	14	10	0	98	1	0	0	46	51	98		
	12	PASACO	7	12	0	19	9	0	0	4	2	2	0	19	0	0	0	5	14	19		
	13	QUESADA	12	22	0	34	17	0	0	4	5	8	0	34	0	0	0	14	20	34		
	14	SAN JOSÉ ACATEMPA	7	15	0	22	6	0	0	9	2	5	0	22	0	0	0	12	10	22		
	15	SANTA CATERINA MITA	21	33	0	54	16	0	4	11	6	17	0	54	1							

Nombre de la mesa:

Inscripciones de hechos y actos registrales realizadas

REGISTRO CENTRAL DE LAS PERSONAS  
SEGUIMIENTO TEMÁTICO INSTITUCIONAL 2020  
MES REPORTADO: FEBRERO

D	M	Departamento / municipio	Sexo				Edad						Pueblo							
			Mujeres	Hombres	No definido	Total	Niñez			Juventud 14 a 30 años	Adultos 31 a 60 años	Tercera Edad 61 años en adelante	No definido	Total	Maya	Xinca	Garífuna	Mestizos/L adinos	No indican	Total
							0 - 2	3 - 5	6 - 13											
14		<b>QUICHÉ</b>	<b>1,445</b>	<b>2,023</b>	<b>0</b>	<b>3,468</b>	<b>2,404</b>	<b>36</b>	<b>59</b>	<b>354</b>	<b>237</b>	<b>175</b>	<b>1</b>	<b>3,468</b>	<b>584</b>	<b>0</b>	<b>0</b>	<b>94</b>	<b>2,788</b>	<b>3,468</b>
1		CANILLA	15	21	0	36	28	0	0	1	5	2	0	36	3	0	0	1	32	36
2		CHAJUL	65	91	0	156	120	0	0	17	11	8	0	154	32	0	0	1	123	154
3		CHICAMÁN	42	78	0	120	75	1	0	19	13	12	0	120	26	0	0	12	82	120
4		CHICHÉ	36	47	0	83	73	0	0	6	3	1	0	83	6	0	0	0	77	83
5		CHICHICASTENANGO	142	185	0	327	255	1	6	31	19	15	0	327	59	0	0	5	263	327
6		CHINIQUE	15	20	0	35	24	1	0	5	1	4	0	35	5	0	0	2	28	35
7		CUNÉN	57	80	0	137	111	0	2	11	7	6	0	137	17	0	0	1	119	137
8		IXCÁN	162	209	0	371	297	8	7	23	13	23	0	371	48	0	0	12	311	371
9		JOYABAJ	143	193	0	336	258	3	8	29	27	11	0	336	51	0	0	6	279	336
10		NEBAJ	118	161	0	279	190	3	5	33	25	23	0	279	65	0	0	8	206	279
11		PACHALUM	9	11	0	20	14	0	0	4	2	0	0	20	0	0	0	4	16	20
12		PATZITE	18	23	0	41	25	3	2	2	9	0	0	41	2	0	0	0	39	41
13		SACAPULAS	74	115	0	189	139	3	8	20	10	9	0	189	24	0	0	0	165	189
14		SAN ANDRÉS SAJCABAJÁ	24	35	0	59	44	1	0	6	2	6	0	59	12	0	0	2	45	59
15		SAN ANTONIO ILIOTENANGO	35	54	0	89	65	2	5	11	4	2	0	89	14	0	0	0	75	89
16		SAN BARTOLOMÉ JOCOTENANGO	24	35	0	59	42	1	4	6	2	4	0	59	9	0	0	2	48	59
17		SAN JUAN COTZAL	42	55	0	97	70	1	1	8	10	6	1	97	25	0	0	0	72	97
18		SAN PEDRO JOCOPILAS	52	58	0	110	85	1	5	8	7	4	0	110	16	0	0	0	94	110
19		SANTA CRUZ DEL QUICHÉ	203	300	0	503	357	4	6	76	41	19	0	503	104	0	0	26	373	503
20		USPANTÁN	129	201	0	330	260	3	0	31	22	14	0	330	51	0	0	12	267	330
21		ZACUALPA	40	51	0	91	74	0	0	7	4	6	0	91	17	0	0	0	74	91
15		<b>RETALHULEU</b>	<b>373</b>	<b>641</b>	<b>0</b>	<b>1,014</b>	<b>634</b>	<b>14</b>	<b>17</b>	<b>142</b>	<b>118</b>	<b>87</b>	<b>2</b>	<b>1,014</b>	<b>42</b>	<b>0</b>	<b>0</b>	<b>261</b>	<b>711</b>	<b>1,014</b>
1		CHAMPÉRICO	27	49	0	76	44	2	0	14	9	7	0	76	3	0	0	22	51	76
2		EL ASINTAL	17	47	0	64	25	0	4	15	10	10	0	64	10	0	0	21	33	64
3		NUEVO SAN CARLOS	36	47	0	83	47	1	0	12	10	13	0	83	2	0	0	30	51	83
4		RETALHULEU	214	332	0	546	395	11	10	50	49	31	0	546	6	0	0	107	433	546
5		SAN ANDRÉS VILLA SECA	24	66	0	90	45	0	2	22	15	6	0	90	3	0	0	39	48	90
6		SAN FELIPE RETALHULEU	13	24	0	37	19	0	0	8	2	6	2	37	1	0	0	11	25	37
7		SAN MARTÍN ZAPOTITLÁN	14	21	0	35	20	0	0	2	9	4	0	35	1	0	0	10	24	35
8		SAN SEBASTIÁN	20	44	0	64	27	0	1	18	10	8	0	64	16	0	0	16	32	64
9		SANTA CRUZ MILULÁ	8	11	0	19	12	0	0	1	4	2	0	19	0	0	0	5	14	19
16		<b>SACATEPÉQUEZ</b>	<b>424</b>	<b>588</b>	<b>0</b>	<b>1,012</b>	<b>627</b>	<b>9</b>	<b>11</b>	<b>152</b>	<b>127</b>	<b>86</b>	<b>0</b>	<b>1,012</b>	<b>91</b>	<b>0</b>	<b>0</b>	<b>164</b>	<b>757</b>	<b>1,012</b>
1		ANTIGUA GUATEMALA	164	171	0	335	250	2	4	22	27	30	0	335	8	0	0	44	283	335
2		CIUDAD VIEJA	27	26	0	53	31	4	0	10	4	4	0	53	1	0	0	12	40	53
3		JOCOTENANGO	19	29	0	48	17	1	1	8	16	5	0	48	1	0	0	16	31	48
4		MAGDALENA MILPAS ALTAS	9	14	0	23	18	0	0	1	3	1	0	23	0	0	0	5	18	23
5		PASTORES	10	14	0	24	10	0	0	7	5	2	0	24	3	0	0	8	13	24
6		SAN ANTONIO AGUAS CALIENTES	11	17	0	28	13	0	0	7	3	5	0	28	10	0	0	3	15	28
7		SAN BARTOLOMÉ MILPAS ALTAS	6	10	0	16	9	0	0	6	0	1	0	16	0	0	0	4	12	16
8		SAN JUAN ALIOTENANGO	29	42	0	71	42	0	1	14	6	8	0	71	2	0	0	8	61	71
9		SAN LUCAS SACATEPÉQUEZ	24	46	0	70	29	0	2	18	16	5	0	70	5	0	0	22	43	70
10		SAN MIGUEL DUEÑAS	17	15	0	32	22	0	0	2	5	3	0	32	1	0	0	7	24	32
11		SANTA CATARINA BARAHONA	5	13	0	18	12	0	0	1	1	4	0	18	4	0	0	1	13	18
12		SANTA LUCÍA MILPAS ALTAS	17	37	0	54	22	1	0	20	9	2	0	54	0	0	0	22	32	54
13		SANTA MARÍA DE JESÚS	19	36	0	55	39	0	0	12	3	11	0	55	12	0	0	1	55	80
14		SANTIAGO SACATEPÉQUEZ	25	55	0	80	48	0	0	11	14	7	0	80	18	0	0	7	34	80
15		SANTO DOMINGO XENACÓJ	15	21	0	36	19	0	1	6	9	1	0	36	10	0	0	3	24	36
16		SUMPANGO	27	42	0	69	46	1	2	7	6	7	0	69	16	0	0	1	52	69
17		<b>SAN MARCOS</b>	<b>1,360</b>	<b>2,005</b>	<b>0</b>	<b>3,365</b>	<b>2,258</b>	<b>83</b>	<b>88</b>	<b>368</b>	<b>318</b>	<b>249</b>	<b>1</b>	<b>3,365</b>	<b>272</b>	<b>0</b>	<b>0</b>	<b>554</b>	<b>2,339</b>	<b>3,365</b>
1		AYULA	28	47	0	75	34	1	4	15	14	7	0	75	0	0	0	34	41	75
2		CATARINA	18	36	0	54	24	1	0	17	5	7	0	54	0	0	0	27	27	54
3		COMITÁNILLO	68	189	0	257	140	0	1	45	57	14	0	257	112	0	0	5	140	257
4		CONCEPCIÓN TUTUAPA	138	141	0	279	200	14	21	12	17	15	0	279	38	0	0	4	237	279
5		EL QUETZAL	11	38	0	49	26	2	0	10	5	6	0	49	0	0	0	20	29	49
6		EL TUMBADOR	21	46	0	67	27	1	3	14	13	9	0	67	2	0	0	32	33	67
7		ESQUIPULAS PALO GORDO	13	10	0	23	15	0	1	2	2	3	0	23	0	0	0	7	16	23
8		IXCHIGUÁN	27	36	0	63	47	2	1	4	7	2	0	63	11	0	0	1	51	63
9		LA BLANCA	18	33	0	51	34	0	1	5	5	6	0	51	0	0	0	16	35	51
10		LA REFORMA	11	23	0	34	10	0	0	12	4	8	0	34	0	0	0	18	16	34
11		MALACATÁN	214	281	0	495	370	14	11	48	35	17	0	495	4	0	0	84	407	495
12		NUEVO PROGRESO	23	23	0	46	32	0	1	3	6	4	0	46	0	0	0	13	33	46
13		OCOS	6	12	0	18	9	0	0	5	2	2	0	18	0	0	0	7	11	18
14		PAJAPITA	24	42	0	66	36	0	1	11	10	8	0	66	0	0	0	27	39	66
15		RÍO BLANCO	7	7	0	14	10	1	0	0	3	0	0	14	1	0	0	1	12	14
16		SAN ANTONIO SACATEPÉQUEZ	19	27	0	46	25	3	0	7	4	7	0	46	1	0	0	12	33	46
17		SAN CRISTÓBAL CUCHO	13	17	0	30	13	0	1	6	1	9	0	30	0	0	0	13	17	30
18		SAN JOSÉ EL RODEO	13	21	0	34	20	3	2	3	1	5	0	34	0	0	0	9	25	34
19		SAN JOSÉ OJETENAM	22	27	0	49	38	1	1	1	4	4	0	49	1	0	0	7	41	49
20		SAN LORENZO	9	24	0	33	19	0	0	6	5	3	0	33	8	0	0	5	20	33
21		SAN MARCOS	225	289	0	514	416	4	6	27	34	27	0	514	10	0	0	58	446	514
22		SAN MIGUEL OXAHUACÁN	82	86	0	168	130	6	6	11	12	3	0	168	22	0	0	2	144	168
23		SAN PABLO	33	44	0	77	36	7	4	5	9	16	0	77	3	0	0	26	48	77
24		SAN PEDRO SACATEPÉQUEZ	52	113	0	165	97	2	2	34	16	14	0	165	5	0	0	51	109	165
25		SAN RAFAEL PIE DE LA CUESTA	18	19	0	37	19	1	0	7	5	10	0	37	0	0	0	15	22	37
26		SIBINAL	13	16	0	29	22	2	1	1	1	2	0	29	2	0	0	1	26	29
27		SIPACAPA	23	42	0	65	53	0	0	5	4	3	0	65	8	0	0	3	54	65
28		TACANÁ	89	130	0	219	133	11	9	28	20	17	1	219	18	0	0	29	172	219</



Nombre de la meta:

Inscripciones de hechos y actos registrales realizadas

REGISTRO CENTRAL DE LAS PERSONAS  
SEGUIMIENTO TEMÁTICO INSTITUCIONAL 2020  
MES REPORTADO: FEBRERO

D	M	Departamento / municipio	Sexo				Edad						Pueblo							
			Mujeres	Hombres	No definido	Total	Niñez			Juventud	Adultos	Tercera Edad 61 años en adelante	No definido	Total	Maya	Xinca	Garifuna	Mestizos/Ladinos	No indican	Total
							0 - 2	3 - 5	6 - 13											
18		SANTA ROSA	481	699	0	1,180	775	14	25	141	135	86	2	1,180	6	2	0	306	846	1,180
	1	BARBERENA	41	83	0	124	66	1	8	23	15	11	0	124	1	0	0	42	81	124
	2	CASILLAS	7	18	0	25	11	1	0	2	6	4	1	25	0	1	0	11	13	25
	3	CHIQUMULILLA	37	49	0	86	45	0	2	8	17	13	1	86	0	0	0	30	56	86
	4	CUILAPA	262	302	0	564	486	4	3	26	28	17	0	564	2	0	0	64	498	564
	5	GUZACAPÁN	7	21	0	28	7	0	0	11	6	2	0	28	0	0	0	14	14	28
	6	NUEVA SANTA ROSA	26	33	0	59	21	3	4	8	12	11	0	59	0	0	0	24	35	59
	7	ORATORIO	22	42	0	64	22	0	1	19	18	4	0	64	0	0	0	34	30	64
	8	PUEBLO NUEVO VIÑAS	8	30	0	38	24	1	0	9	4	0	0	38	0	0	0	12	26	38
	9	SAN JUAN TECUACO	4	10	0	14	8	0	0	3	2	1	0	14	0	0	0	6	8	14
	10	SAN RAFAEL LAS FLORES	9	11	0	20	11	0	2	3	2	2	0	20	0	0	0	7	13	20
	11	SANTA CRUZ NARANJO	10	29	0	39	15	2	4	10	5	3	0	39	1	0	0	14	24	39
	12	SANTA MARÍA IXHUATÁN	11	22	0	33	17	0	0	5	6	5	0	33	0	0	0	15	18	33
	13	SANTA ROSA DE LIMA	8	22	0	30	10	0	1	8	7	4	0	30	2	1	0	14	13	30
	14	TAXISCO	29	27	0	56	32	2	0	6	7	9	0	56	0	0	0	19	37	56
19		SOLOLÁ	467	712	0	1,179	800	7	10	146	121	95	0	1,179	314	0	0	24	841	1,179
	1	CONCEPCIÓN	5	3	0	8	6	0	0	0	1	1	0	8	2	0	0	0	6	8
	2	NAHUALÁ	71	86	0	157	98	1	3	22	17	16	0	157	55	0	0	0	102	157
	3	PANAJACHEL	11	30	0	41	19	0	0	9	12	1	0	41	10	0	0	5	26	41
	4	SAN ANDRÉS SEMETABAJ	10	18	0	28	15	2	1	3	6	1	0	28	7	0	0	1	20	28
	5	SAN ANTONIO PALOPO	11	11	0	22	17	0	0	1	2	2	0	22	5	0	0	0	17	22
	6	SAN JOSÉ CHACAYÁ	4	3	0	7	5	0	0	1	0	1	0	7	2	0	0	0	5	7
	7	SAN JUAN LA LAGUNA	10	20	0	30	17	0	1	2	7	3	0	30	10	0	0	2	18	30
	8	SAN LUCAS TOLIMÁN	18	37	0	55	32	0	0	7	8	8	0	55	18	0	0	2	35	55
	9	SAN MARCOS LA LAGUNA	3	3	0	6	3	0	0	0	2	1	0	6	1	0	0	0	5	6
	10	SAN PABLO LA LAGUNA	4	4	0	8	5	0	0	1	0	2	0	8	4	0	0	0	4	8
	11	SAN PEDRO LA LAGUNA	6	13	0	19	8	0	0	1	5	5	0	19	9	0	0	0	10	19
	12	SANTA CATARINA IXTAHUACÁN	42	67	0	109	83	0	2	12	6	6	0	109	23	0	0	0	86	109
	13	SANTA CATARINA PALOPO	4	4	0	8	7	0	0	0	1	0	0	8	1	0	0	0	7	8
	14	SANTA CLARA LA LAGUNA	7	26	0	33	15	0	0	9	5	4	0	33	17	0	0	1	15	33
	15	SANTA CRUZ LA LAGUNA	7	15	0	22	17	0	0	3	1	1	0	22	5	0	0	0	17	22
	16	SANTA LUCÍA UTAJLÁN	12	22	0	34	18	1	1	7	4	3	0	34	13	0	0	1	20	34
	17	SANTA MARÍA VISITACIÓN	2	7	0	9	2	2	0	2	2	1	0	9	5	0	0	0	4	9
	18	SANTIAGO ATITLÁN	29	59	0	88	54	0	0	8	11	15	0	88	29	0	0	0	59	88
	19	SOLOLÁ	211	284	0	495	379	1	2	58	31	24	0	495	98	0	0	12	385	495
20		SUCHITEPÉQUEZ	705	1,046	0	1,771	1,176	16	25	247	172	134	1	1,771	181	0	0	314	1,276	1,771
	1	CHICACAO	51	85	0	136	79	1	3	23	14	16	0	136	32	0	0	13	91	136
	2	CUYUTENANGO	21	49	0	70	27	1	2	18	10	11	0	70	4	0	0	29	37	70
	3	MAZATENANGO	357	423	0	780	682	2	2	35	29	30	0	780	21	0	0	64	695	780
	4	PATULUL	32	46	0	78	47	3	3	9	10	6	0	78	1	0	0	21	56	78
	5	PUEBLO NUEVO	7	9	0	16	6	1	0	2	4	3	0	16	6	0	0	3	7	16
	6	RÍO BRAVO	16	46	0	62	28	1	0	16	8	9	0	62	1	0	0	30	31	62
	7	SAMAYAC	17	33	0	50	18	0	0	16	9	7	0	50	22	0	0	6	22	50
	8	SAN ANTONIO SUCHITEPÉQUEZ	39	69	0	108	65	2	1	23	7	10	0	108	20	0	0	18	70	108
	9	SAN BERNARDINO	12	27	0	39	20	2	4	5	6	2	0	39	5	0	0	8	26	39
	10	SAN FRANCISCO ZAPOTILÁN	17	37	0	54	18	1	0	14	11	10	0	54	11	0	0	70	23	54
	11	SAN GABRIEL	8	8	0	16	7	0	0	4	3	2	0	16	2	0	0	5	9	16
	12	SAN JOSÉ EL ÍDOLO	3	10	0	13	5	0	1	6	1	0	0	13	3	0	0	4	6	13
	13	SAN JOSÉ LA MÁQUINA	30	41	0	71	37	1	1	16	13	3	0	71	2	0	0	28	41	71
	14	SAN JUAN BAUTISTA	6	11	0	17	10	0	0	1	3	3	0	17	1	0	0	7	9	17
	15	SAN LORENZO	15	16	0	31	8	0	0	9	10	4	0	31	5	0	0	7	19	31
	16	SAN MIGUEL PANÁN	3	13	0	16	10	0	0	5	1	0	0	16	3	0	0	3	10	16
	17	SAN PABLO JOCOPILAS	10	23	0	33	17	0	3	4	5	4	0	33	9	0	0	2	22	33
	18	SANTA BÁRBARA	14	30	0	44	24	1	1	9	6	3	0	44	1	0	0	16	27	44
	19	SANTO DOMINGO SUCHITEPÉQUEZ	15	34	0	49	21	0	2	11	11	4	0	49	11	0	0	12	26	49
	20	SANTO TOMÁS LA UNIÓN	18	29	0	47	31	0	2	10	2	2	0	47	11	0	0	3	33	47
	21	ZUNILITO	14	27	0	41	16	0	0	11	9	5	0	41	10	0	0	15	16	41
21		TOTONICAPÁN	659	917	0	1,576	1,091	14	30	220	118	100	3	1,576	368	0	0	19	1,189	1,576
	1	MOMOSTENANGO	134	206	0	340	233	4	14	55	16	17	1	340	69	0	0	4	267	340
	2	SAN ANDRÉS XECUL	28	37	0	65	44	0	1	9	8	3	0	65	19	0	0	0	46	65
	3	SAN BARTOLO	10	13	0	23	13	1	0	2	2	5	0	23	3	0	0	0	20	23
	4	SAN CRISTÓBAL TONICAPÁN	29	58	0	87	39	0	0	22	15	11	0	87	47	0	0	4	36	87
	5	SAN FRANCISCO EL ALTO	59	67	0	126	56	1	4	28	22	15	0	126	52	0	0	1	73	126
	6	SANTA LUCÍA LA REFORMA	28	54	0	82	69	0	2	3	3	5	0	82	10	0	0	0	72	82
	7	SANTA MARÍA CHIQUMULA	64	97	0	161	96	4	4	34	13	10	0	161	55	0	0	2	104	161
	8	TONICAPÁN	307	385	0	692	541	4	5	67	39	34	2	692	113	0	0	8	571	692
22		ZACAPA	297	437	0	734	462	13	13	77	90	77	2	734	0	0	0	212	522	734
	1	CABANAS	13	21	0	34	25	2	0	2	3	2	0	34	0	0	0	8	26	34
	2	ESTANZUELA	7	17	0	24	6	0	0	7	4	7	0	24	0	0	0	17	7	24
	3	GUALÁN	39	78	0	117	60	1	5	14	25	12	0	117	0	0	0	50	67	117
	4	HUIE	6	6	0	12	10	0	0	1	1	0	0	12	0					

# ANEXO IV



**REGISTRO CENTRAL DE LAS PERSONAS  
SEGUIMIENTO TEMÁTICO INSTITUCIONAL 2020  
MES REPORTADO: FEBRERO**

Nombre de la inscripción		Inscripciones de nacimiento realizadas.				Población beneficiada												
D	M	Departamento / municipio	Sexo			Total	Edad										No definido	Total
			Mujeres	Hombres	No definido		Niñez					Juventud	Adultos	Tercera Edad 61 años en adelante				
							0	1	2	3	4				5	6 - 13		
7		<b>GUATEMALA</b>	<b>2,687</b>	<b>2,876</b>	<b>0</b>	<b>5,585</b>	<b>4,626</b>	<b>239</b>	<b>187</b>	<b>113</b>	<b>61</b>	<b>61</b>	<b>222</b>	<b>67</b>	<b>6</b>	<b>3</b>	<b>0</b>	<b>5,585</b>
	1	AMATITLÁN	154	142	0	296	296	0	0	0	0	0	0	0	0	0	0	296
	2	CHINAUTLA	25	40	0	65	64	0	0	0	0	0	0	1	0	0	0	65
	3	CHUARRANCHO	12	16	0	28	28	0	0	0	0	0	0	0	0	0	0	28
	4	FRAJANES	24	23	0	47	46	0	0	0	0	0	1	0	0	0	0	47
	5	GUATEMALA	1,842	2,045	0	3,887	2,944	238	185	113	61	57	216	64	6	3	0	3,887
	6	MIXCO	106	92	0	198	187	1	2	0	0	3	3	2	0	0	0	198
	7	PALENCIA	36	42	0	78	78	0	0	0	0	0	0	0	0	0	0	78
	8	SAN JOSÉ DEL GOLFO	6	2	0	8	8	0	0	0	0	0	0	0	0	0	0	8
	9	SAN JOSÉ PINULA	54	41	0	95	95	0	0	0	0	0	0	0	0	0	0	95
	10	SAN JUAN SACATEPÉQUEZ	145	130	0	275	275	0	0	0	0	0	0	0	0	0	0	275
	11	SAN MIGUEL PETAPA	35	46	0	81	81	0	0	0	0	0	0	0	0	0	0	81
	12	SAN PEDRO AYAMPUC	11	15	0	26	26	0	0	0	0	0	0	0	0	0	0	26
	13	SAN PEDRO SACATEPÉQUEZ	33	30	0	63	63	0	0	0	0	0	0	0	0	0	0	63
	14	SAN RAYMUNDO	25	33	0	58	58	0	0	0	0	0	0	0	0	0	0	58
	15	SANTA CATARINA PINULA	29	22	0	51	51	0	0	0	0	0	0	0	0	0	0	51
	16	VILLA CANALES	50	58	0	108	108	0	0	0	0	0	0	0	0	0	0	108
	17	VILLA NUEVA	102	119	0	221	218	0	0	0	0	1	2	0	0	0	0	221
8		<b>HUEHUETENANGO</b>	<b>1,288</b>	<b>1,323</b>	<b>0</b>	<b>2,611</b>	<b>2,607</b>	<b>1</b>	<b>0</b>	<b>0</b>	<b>0</b>	<b>0</b>	<b>1</b>	<b>1</b>	<b>1</b>	<b>0</b>	<b>2,611</b>	
	1	AGUACATÁN	43	35	0	78	78	0	0	0	0	0	0	0	0	0	0	78
	2	CHIANTLA	51	44	0	95	95	0	0	0	0	0	0	0	0	0	0	95
	3	COLOTENANGO	38	32	0	70	70	0	0	0	0	0	0	0	0	0	0	70
	4	CONCEPCIÓN HUISTA	14	16	0	30	30	0	0	0	0	0	0	0	0	0	0	30
	5	CUILCO	56	60	0	116	116	0	0	0	0	0	0	0	0	0	0	116
	6	HUEHUETENANGO	258	297	0	555	553	1	0	0	0	0	0	1	0	0	0	555
	7	JACALTENANGO	42	30	0	72	72	0	0	0	0	0	0	0	0	0	0	72
	8	LA DEMOCRACIA	70	64	0	134	134	0	0	0	0	0	0	0	0	0	0	134
	9	LA LIBERTAD	35	34	0	69	69	0	0	0	0	0	0	0	0	0	0	69
	10	MALACATANCITO	12	16	0	28	27	0	0	0	0	0	0	0	0	1	0	28
	11	NENTÓN	30	37	0	67	67	0	0	0	0	0	0	0	0	0	0	67
	12	PETATÁN	3	6	0	9	9	0	0	0	0	0	0	0	0	0	0	9
	13	SAN ANTONIO HUISTA	8	10	0	18	18	0	0	0	0	0	0	0	0	0	0	18
	14	SAN GASPAR IXCHIL	15	11	0	26	26	0	0	0	0	0	0	0	0	0	0	26
	15	SAN ILDEFONSO IXTAHUACÁN	60	53	0	113	113	0	0	0	0	0	0	0	0	0	0	113
	16	SAN JUAN ATITÁN	13	29	0	42	42	0	0	0	0	0	0	0	0	0	0	42
	17	SAN JUAN IXCOY	21	27	0	48	48	0	0	0	0	0	0	0	0	0	0	48
	18	SAN MATEO IXTATÁN	52	48	0	100	100	0	0	0	0	0	0	0	0	0	0	100
	19	SAN MIGUEL ACATÁN	37	32	0	69	69	0	0	0	0	0	0	0	0	0	0	69
	20	SAN PEDRO NECTA	45	38	0	83	83	0	0	0	0	0	0	0	0	0	0	83
	21	SAN PEDRO SOLOMA	36	28	0	64	63	0	0	0	0	0	0	0	1	0	0	64
	22	SAN RAFAEL LA INDEPENDENCIA	29	11	0	40	40	0	0	0	0	0	0	0	0	0	0	40
	23	SAN RAFAEL PEZBAL	15	10	0	25	25	0	0	0	0	0	0	0	0	0	0	25
	24	SAN SEBASTIÁN COATÁN	19	19	0	38	38	0	0	0	0	0	0	0	0	0	0	38
	25	SAN SEBASTIÁN HUEHUETENANGO	36	42	0	78	78	0	0	0	0	0	0	0	0	0	0	78
	26	SANTA ANA HUISTA	3	4	0	7	7	0	0	0	0	0	0	0	0	0	0	7
	27	SANTA BÁRBARA	39	44	0	83	83	0	0	0	0	0	0	0	0	0	0	83
	28	SANTA CRUZ BARILLAS	125	129	0	254	254	0	0	0	0	0	0	0	0	0	0	254
	29	SANTA EULALIA	47	48	0	95	95	0	0	0	0	0	0	0	0	0	0	95
	30	SANTIAGO CHIMALTENANGO	7	10	0	17	17	0	0	0	0	0	0	0	0	0	0	17
	31	TECTITÁN	2	15	0	17	17	0	0	0	0	0	0	0	0	0	0	17
	32	TODOS SANTOS CUCHUMATÁN	21	35	0	56	56	0	0	0	0	0	0	0	0	0	0	56
	33	UNIÓN CANTINIL	6	9	0	15	15	0	0	0	0	0	0	0	0	0	0	15
		<b>IZABAL</b>	<b>272</b>	<b>287</b>	<b>0</b>	<b>559</b>	<b>557</b>	<b>0</b>	<b>0</b>	<b>0</b>	<b>0</b>	<b>0</b>	<b>2</b>	<b>0</b>	<b>0</b>	<b>0</b>	<b>559</b>	
	1	EL ESTOR	53	48	0	101	101	0	0	0	0	0	0	0	0	0	0	101
	2	LIVINGSTON	53	47	0	100	100	0	0	0	0	0	0	0	0	0	0	100
	3	LOS AMATES	30	30	0	60	60	0	0	0	0	0	0	0	0	0	0	60
	4	MORALES	40	56	0	96	94	0	0	0	0	0	2	0	0	0	0	96
	5	Puerto BARRIOS	96	106	0	202	202	0	0	0	0	0	0	0	0	0	0	202
10		<b>JALAPA</b>	<b>332</b>	<b>354</b>	<b>0</b>	<b>686</b>	<b>686</b>	<b>0</b>	<b>0</b>	<b>0</b>	<b>0</b>	<b>0</b>	<b>0</b>	<b>0</b>	<b>0</b>	<b>0</b>	<b>686</b>	
	1	JALAPA	236	265	0	501	501	0	0	0	0	0	0	0	0	0	0	501
	2	MATAQUESCUINTLA	18	20	0	38	38	0	0	0	0	0	0	0	0	0	0	38
	3	MONJAS	6	4	0	10	10	0	0	0	0	0	0	0	0	0	0	10
	4	SAN CARLOS ALZATATE	18	15	0	33	33	0	0	0	0	0	0	0	0	0	0	33
	5	SAN LUIS JILOTEPEQUE	10	8	0	18	18	0	0	0	0	0	0	0	0	0	0	18
	6	SAN MANUEL CHAPARRÓN	4	5	0	9	9	0	0	0	0	0	0	0	0	0	0	9
	7	SAN PEDRO PINULA	40	37	0	77	77	0	0	0	0	0	0	0	0	0	0	77
11		<b>JUTIAPA</b>	<b>298</b>	<b>385</b>	<b>0</b>	<b>683</b>	<b>677</b>	<b>0</b>	<b>0</b>	<b>0</b>	<b>0</b>	<b>0</b>	<b>1</b>	<b>3</b>	<b>2</b>	<b>0</b>	<b>683</b>	
	1	AGUA BLANCA	3	9	0	12	12	0	0	0	0	0	0	0	0	0	0	12
	2	ASUNCIÓN MITA	21	29	0	50	50	0	0	0	0	0	0	0	0	0	0	50
	3	ATESCATEMPA	4	19	0	23	21	0	0	0	0	0	0	2	0	0	0	23
	4	COMAPA	10	20	0	30	30	0	0	0	0	0	0	0	0	0	0	30
	5	CONGUACO	5	10	0	15	15	0	0	0	0	0	0	0	0	0	0	15
	6	EL ADELANTO	3	0	0	3	2	0	0	0	0	0	0	0	1	0	0	3
	7	EL PROGRESO	8	8	0	16	16	0	0	0	0	0	0	0	0	0	0	16
	8	JALPATAGUA	13	10	0	23	23	0	0	0	0	0	0	0	0	0	0	23
	9	JEREZ	3	3	0	6	6	0	0	0	0	0	0	0	0	0	0	6
	10	JUTIAPA	196	238	0	434	433	0	0	0	0	0	0	0	1	0	0	434
	11	MOYUTA	15	19	0	34	33	0	0	0	0	0	0	1	0	0	0	34
	12	PASACO	1	2	0	3	3	0	0	0	0	0	0	0	0	0	0	3
	13	QUESADA	4	6	0	10	10	0	0	0	0	0	0	0	0	0	0	10
	14	SAN JOSÉ ACATEMPA	3	2	0	5	5	0	0	0	0	0	0	0	0	0	0	5
	15	SANTA CATARINA MITA	6	6	0	12	11	0	0	0	0	0	1	0	0	0	0	12
	16	YUPILTEPEQUE	3	3	0	6	6	0	0	0	0	0	0	0	0	0	0	6
	17	ZAPOITILÁN	0	1	0	1	1	0	0	0	0	0	0	0	0	0	0	1

*Pal*

*[Signature]*

*[Signature]*

*[Signature]*



**REGISTRO CENTRAL DE LAS PERSONAS  
SEGUIMIENTO TEMÁTICO INSTITUCIONAL 2020  
MES REPORTADO: FEBRERO**

Nombre de la inscripción		Inscripciones de nacimiento realizadas:				Población beneficiada													
D	M	Departamento / municipio	Sexo			Total	Edad										No definido	Total	
			Mujeres	Hombres	No definido		Niñez					Juventud	Adultos	Tercera Edad 61 años en adelante					
							0	1	2	3	4				5	6 - 13			14 - 30
17		<b>PETEN</b>	<b>464</b>	<b>452</b>	<b>0</b>	<b>916</b>	<b>915</b>	<b>0</b>	<b>0</b>	<b>0</b>	<b>0</b>	<b>0</b>	<b>0</b>	<b>0</b>	<b>0</b>	<b>1</b>	<b>0</b>	<b>0</b>	<b>916</b>
	1	DOLORES	15	19	0	34	34	0	0	0	0	0	0	0	0	0	0	0	34
	2	EL CHAL	3	6	0	9	9	0	0	0	0	0	0	0	0	0	0	0	9
	3	FLORES	11	9	0	20	20	0	0	0	0	0	0	0	0	0	0	0	20
	4	LA LIBERTAD	58	52	0	110	110	0	0	0	0	0	0	0	0	0	0	0	110
	5	LAS CRUCES	26	18	0	44	44	0	0	0	0	0	0	0	0	0	0	0	44
	6	MELCHOR DE MENCOS	27	24	0	51	51	0	0	0	0	0	0	0	0	0	0	0	51
	7	POPTÚN	78	71	0	149	149	0	0	0	0	0	0	0	0	0	0	0	149
	8	SAN ANDRÉS	10	6	0	16	16	0	0	0	0	0	0	0	0	0	0	0	16
	9	SAN BENITO	107	113	0	220	219	0	0	0	0	0	0	0	1	0	0	0	220
	10	SAN FRANCISCO	3	9	0	12	12	0	0	0	0	0	0	0	0	0	0	0	12
	11	SAN JOSÉ	2	5	0	7	7	0	0	0	0	0	0	0	0	0	0	0	7
	12	SAN LUIS	37	34	0	71	71	0	0	0	0	0	0	0	0	0	0	0	71
	13	SANTA ANA	5	6	0	11	11	0	0	0	0	0	0	0	0	0	0	0	11
	14	SAYAXCHE	82	80	0	162	162	0	0	0	0	0	0	0	0	0	0	0	162
13		<b>QUETZALTENANGO</b>	<b>751</b>	<b>764</b>	<b>1</b>	<b>1,516</b>	<b>1,510</b>	<b>0</b>	<b>0</b>	<b>0</b>	<b>0</b>	<b>0</b>	<b>3</b>	<b>1</b>	<b>2</b>	<b>0</b>	<b>0</b>	<b>1,516</b>	
	1	ALMOLONGA	14	7	0	21	21	0	0	0	0	0	0	0	0	0	0	0	21
	2	CABRICÁN	16	16	0	32	32	0	0	0	0	0	0	0	0	0	0	0	32
	3	CAJOLÁ	16	15	0	31	31	0	0	0	0	0	0	0	0	0	0	0	31
	4	CANTEL	16	15	0	31	30	0	0	0	0	0	0	0	1	0	0	0	31
	5	COATEPEQUE	209	234	0	443	443	0	0	0	0	0	0	0	0	0	0	0	443
	6	COLOMBA	12	16	0	28	28	0	0	0	0	0	0	0	0	0	0	0	28
	7	CONCEPCIÓN CHIQUIRICHAPA	11	10	0	21	21	0	0	0	0	0	0	0	0	0	0	0	21
	8	EL PALMAR	9	8	0	17	17	0	0	0	0	0	0	0	0	0	0	0	17
	9	FLORES COSTA CUCA	8	4	0	12	12	0	0	0	0	0	0	0	0	0	0	0	12
	10	GÉNOVA	26	16	0	42	42	0	0	0	0	0	0	0	0	0	0	0	42
	11	HUITÁN	8	11	0	19	19	0	0	0	0	0	0	0	0	0	0	0	19
	12	LA ESPERANZA	5	7	0	12	12	0	0	0	0	0	0	0	0	0	0	0	12
	13	OLINTEPEQUE	10	13	0	23	22	0	0	0	0	0	0	0	1	0	0	0	23
	14	OSTUNCALCO	46	42	0	88	88	0	0	0	0	0	0	0	0	0	0	0	88
	15	PALESTINA DE LOS ALTOS	12	17	0	29	29	0	0	0	0	0	0	0	0	0	0	0	29
	16	QUETZALTENANGO	268	259	1	528	524	0	0	0	0	0	3	1	0	0	0	0	528
	17	SALCAJÁ	6	12	0	18	18	0	0	0	0	0	0	0	0	0	0	0	18
	18	SAN CARLOS SIJA	10	14	0	24	24	0	0	0	0	0	0	0	0	0	0	0	24
	19	SAN FRANCISCO LA UNIÓN	3	4	0	7	7	0	0	0	0	0	0	0	0	0	0	0	7
	20	SAN MARTÍN SACATEPEQUEZ	24	25	0	49	49	0	0	0	0	0	0	0	0	0	0	0	49
	21	SAN MATEO	4	4	0	8	8	0	0	0	0	0	0	0	0	0	0	0	8
	22	SAN MIGUEL SIGÜILÁ	4	3	0	7	7	0	0	0	0	0	0	0	0	0	0	0	7
	23	SIBILIA	3	2	0	5	5	0	0	0	0	0	0	0	0	0	0	0	5
	24	ZUNIL	11	10	0	21	21	0	0	0	0	0	0	0	0	0	0	0	21
14		<b>QUICHE</b>	<b>936</b>	<b>1,125</b>	<b>0</b>	<b>2,061</b>	<b>2,058</b>	<b>0</b>	<b>0</b>	<b>0</b>	<b>0</b>	<b>1</b>	<b>1</b>	<b>0</b>	<b>1</b>	<b>0</b>	<b>0</b>	<b>2,061</b>	
	1	CANILLA	12	12	0	24	24	0	0	0	0	0	0	0	0	0	0	0	24
	2	CHAJUL	39	50	0	89	89	0	0	0	0	0	0	0	0	0	0	0	89
	3	CHICAMÁN	28	28	0	56	56	0	0	0	0	0	0	0	0	0	0	0	56
	4	CHICHÉ	33	32	0	65	65	0	0	0	0	0	0	0	0	0	0	0	65
	5	CHICHICASTENANGO	87	104	0	191	190	0	0	0	0	0	0	0	1	0	0	0	191
	6	CHINIQUE	9	9	0	18	18	0	0	0	0	0	0	0	0	0	0	0	18
	7	CUNÉN	43	49	0	92	92	0	0	0	0	0	0	0	0	0	0	0	92
	8	IXCÁN	91	121	0	212	212	0	0	0	0	0	0	0	0	0	0	0	212
	9	JOYABAJ	110	130	0	240	238	0	0	0	0	1	1	0	0	0	0	0	240
	10	NEBAJ	66	73	0	139	139	0	0	0	0	0	0	0	0	0	0	0	139
	11	PACHALUM	6	4	0	10	10	0	0	0	0	0	0	0	0	0	0	0	10
	12	PATZITE	7	10	0	17	17	0	0	0	0	0	0	0	0	0	0	0	17
	13	SACAPULAS	53	61	0	114	114	0	0	0	0	0	0	0	0	0	0	0	114
	14	SAN ANDRÉS SAJCABAJÁ	14	22	0	36	36	0	0	0	0	0	0	0	0	0	0	0	36
	15	SAN ANTONIO ILOTENANGO	18	29	0	47	47	0	0	0	0	0	0	0	0	0	0	0	47
	16	SAN BARTOLOMÉ JOCOTENANGO	7	16	0	23	23	0	0	0	0	0	0	0	0	0	0	0	23
	17	SAN JUAN COTZAL	23	28	0	51	51	0	0	0	0	0	0	0	0	0	0	0	51
	18	SAN PEDRO JOCOPILAS	32	35	0	67	67	0	0	0	0	0	0	0	0	0	0	0	67
	19	SANTA CRUZ DEL QUICHÉ	155	167	0	322	322	0	0	0	0	0	0	0	0	0	0	0	322
	20	USPANTÁN	70	115	0	185	185	0	0	0	0	0	0	0	0	0	0	0	185
	21	ZACUALPA	33	30	0	63	63	0	0	0	0	0	0	0	0	0	0	0	63
15		<b>RETALHULEU</b>	<b>246</b>	<b>297</b>	<b>0</b>	<b>543</b>	<b>539</b>	<b>0</b>	<b>0</b>	<b>0</b>	<b>1</b>	<b>2</b>	<b>0</b>	<b>1</b>	<b>0</b>	<b>0</b>	<b>0</b>	<b>543</b>	
	1	CHAMPERICO	15	24	0	39	39	0	0	0	0	0	0	0	0	0	0	0	39
	2	EL ASINTAL	9	10	0	19	19	0	0	0	0	0	0	0	0	0	0	0	19
	3	NUEVO SAN CARLOS	20	14	0	34	34	0	0	0	0	0	0	0	0	0	0	0	34
	4	RETALHULEU	163	186	0	349	345	0	0	0	1	2	0	1	0	0	0	0	349
	5	SAN ANDRÉS VILLA SECA	16	22	0	38	38	0	0	0	0	0	0	0	0	0	0	0	38
	6	SAN FELIPE RETALHULEU	5	10	0	15	15	0	0	0	0	0	0	0	0	0	0	0	15
	7	SAN MARTÍN ZAPOTITLÁN	6	12	0	18	18	0	0	0	0	0	0	0	0	0	0	0	18
	8	SAN SEBASTIÁN	8	15	0	23	23	0	0	0	0	0	0	0	0	0	0	0	23
	9	SANTA CRUZ MULUÁ	4	4	0	8	8	0	0	0	0	0	0	0	0	0	0	0	8





**REGISTRO CENTRAL DE LAS PERSONAS  
SEGUIMIENTO TEMÁTICO INSTITUCIONAL 2020  
MES REPORTADO: FEBRERO**

Nombre de la inscripción

Inscripciones de nacimiento realizadas.

Población beneficiada

D	M	Departamento / municipio	Sexo				Edad										Total				
			Mujeres	Hombres	No definido	Total	Niñez						Juventud	Adultos	Tercera Edad 61 años en adelante	No definido					
							0	1	2	3	4	5						6 - 13	14 - 30	31 - 60	
16		SACATEPÉQUEZ	274	267	0	541	540	0	0	0	0	0	1	0	0	0	0	0	0	0	541
	1	ANTIGUA GUATEMALA	113	108	0	221	221	0	0	0	0	0	0	0	0	0	0	0	0	0	221
	2	CIUDAD VIEJA	12	13	0	25	25	0	0	0	0	0	0	0	0	0	0	0	0	0	25
	3	JOCOTENANGO	5	8	0	13	13	0	0	0	0	0	0	0	0	0	0	0	0	0	13
	4	MAGDALENA MILPAS ALTAS	9	8	0	17	17	0	0	0	0	0	0	0	0	0	0	0	0	0	17
	5	PASTORES	6	4	0	10	10	0	0	0	0	0	0	0	0	0	0	0	0	0	10
	6	SAN ANTONIO AGUAS CALIENTES	8	5	0	13	13	0	0	0	0	0	0	0	0	0	0	0	0	0	13
	7	SAN BARTOLOMÉ MILPAS ALTAS	3	3	0	6	6	0	0	0	0	0	0	0	0	0	0	0	0	0	6
	8	SAN JUAN ALOTENANGO	17	22	0	39	39	0	0	0	0	0	0	0	0	0	0	0	0	0	39
	9	SAN LUCAS SACATEPÉQUEZ	17	8	0	25	24	0	0	0	0	0	1	0	0	0	0	0	0	0	25
	10	SAN MIGUEL DUEÑAS	8	9	0	17	17	0	0	0	0	0	0	0	0	0	0	0	0	0	17
	11	SANTA CATARINA BARAHONA	4	7	0	11	11	0	0	0	0	0	0	0	0	0	0	0	0	0	11
	12	SANTA LUCÍA MILPAS ALTAS	12	8	0	20	20	0	0	0	0	0	0	0	0	0	0	0	0	0	20
	13	SANTA MARÍA DE JESÚS	16	12	0	28	28	0	0	0	0	0	0	0	0	0	0	0	0	0	28
	14	SANTIAGO SACATEPÉQUEZ	16	25	0	41	41	0	0	0	0	0	0	0	0	0	0	0	0	0	41
	15	SANTO DOMINGO XENACOJ	9	7	0	16	16	0	0	0	0	0	0	0	0	0	0	0	0	0	16
	16	SUMPANGO	19	20	0	39	39	0	0	0	0	0	0	0	0	0	0	0	0	0	39
17		SAN MARCOS	854	911	0	1,765	1,759	0	0	1	0	0	0	2	2	1	0	0	0	0	1,765
	1	AYUTLA	11	12	0	23	22	0	0	0	0	0	1	0	0	0	0	0	0	0	23
	2	CATARINA	7	5	0	12	12	0	0	0	0	0	0	0	0	0	0	0	0	0	12
	3	COMITANCILLO	51	64	0	115	115	0	0	0	0	0	0	0	0	0	0	0	0	0	115
	4	CONCEPCIÓN TUTUAPA	62	50	0	112	112	0	0	0	0	0	0	0	0	0	0	0	0	0	112
	5	EL QUETZAL	5	15	0	20	20	0	0	0	0	0	0	0	0	0	0	0	0	0	20
	6	EL TUMBADOR	12	10	0	22	22	0	0	0	0	0	0	0	0	0	0	0	0	0	22
	7	ESQUIPULAS PALO GORDO	4	4	0	8	8	0	0	0	0	0	0	0	0	0	0	0	0	0	8
	8	IXCHIGUÁN	16	20	0	36	35	0	0	1	0	0	0	0	0	0	0	0	0	0	36
	9	LA BLANCA	9	15	0	24	24	0	0	0	0	0	0	0	0	0	0	0	0	0	24
	10	LA REFORMA	3	2	0	5	5	0	0	0	0	0	0	0	0	0	0	0	0	0	5
	11	MALACATÁN	165	167	0	332	332	0	0	0	0	0	0	0	0	0	0	0	0	0	332
	12	NUEVO PROGRESO	16	10	0	26	26	0	0	0	0	0	0	0	0	0	0	0	0	0	26
	13	OCOS	4	2	0	6	6	0	0	0	0	0	0	0	0	0	0	0	0	0	6
	14	PAJAPITA	11	12	0	23	23	0	0	0	0	0	0	0	0	0	0	0	0	0	23
	15	RÍO BLANCO	3	2	0	5	5	0	0	0	0	0	0	0	0	0	0	0	0	0	5
	16	SAN ANTONIO SACATEPÉQUEZ	10	7	0	17	17	0	0	0	0	0	0	0	0	0	0	0	0	0	17
	17	SAN CRISTÓBAL CUCHO	7	4	0	11	11	0	0	0	0	0	0	0	0	0	0	0	0	0	11
	18	SAN JOSÉ EL RODEO	3	5	0	8	8	0	0	0	0	0	0	0	0	0	0	0	0	0	8
	19	SAN JOSÉ OJETENAM	14	15	0	29	29	0	0	0	0	0	0	0	0	0	0	0	0	0	29
	20	SAN LORENZO	7	10	0	17	17	0	0	0	0	0	0	0	0	0	0	0	0	0	17
	21	SAN MARCOS	186	207	0	393	390	0	0	0	0	0	0	2	1	0	0	0	0	0	393
	22	SAN MIGUEL IXTAHUACÁN	54	42	0	96	96	0	0	0	0	0	0	0	0	0	0	0	0	0	96
	23	SAN PABLO	11	16	0	27	27	0	0	0	0	0	0	0	0	0	0	0	0	0	27
	24	SAN PEDRO SACATEPÉQUEZ	34	51	0	85	85	0	0	0	0	0	0	0	0	0	0	0	0	0	85
	25	SAN RAFAEL PIE DE LA CUESTA	9	6	0	15	15	0	0	0	0	0	0	0	0	0	0	0	0	0	15
	26	SIBINAL	10	10	0	20	20	0	0	0	0	0	0	0	0	0	0	0	0	0	20
	27	SIPACAPA	17	25	0	42	42	0	0	0	0	0	0	0	0	0	0	0	0	0	42
	28	TACANÁ	46	48	0	94	93	0	0	0	0	0	1	0	0	0	0	0	0	0	94
	29	TAJUMULCO	26	32	0	58	58	0	0	0	0	0	0	0	0	0	0	0	0	0	58
	30	TEJITLA	41	43	0	84	84	0	0	0	0	0	0	0	0	0	0	0	0	0	84
18		SANTA ROSA	311	317	0	628	625	0	0	0	0	0	2	0	0	1	0	0	0	0	628
	1	BARBERENA	19	22	0	41	41	0	0	0	0	0	0	0	0	0	0	0	0	0	41
	2	CASILLAS	3	4	0	7	7	0	0	0	0	0	0	0	0	0	0	0	0	0	7
	3	CHIQUMULLA	16	12	0	28	27	0	0	0	0	0	0	0	1	0	0	0	0	0	28
	4	CUILAPA	216	228	0	444	444	0	0	0	0	0	0	0	0	0	0	0	0	0	444
	5	GUAZACAPÁN	2	1	0	3	3	0	0	0	0	0	0	0	0	0	0	0	0	0	3
	6	NUEVA SANTA ROSA	12	4	0	16	14	0	0	0	0	0	2	0	0	0	0	0	0	0	16
	7	ORATORIO	7	6	0	13	13	0	0	0	0	0	0	0	0	0	0	0	0	0	13
	8	PUEBLO NUEVO VIÑAS	6	11	0	17	17	0	0	0	0	0	0	0	0	0	0	0	0	0	17
	9	SAN JUAN TECUACO	2	4	0	6	6	0	0	0	0	0	0	0	0	0	0	0	0	0	6
	10	SAN RAFAEL LAS FLORES	3	1	0	4	4	0	0	0	0	0	0	0	0	0	0	0	0	0	4
	11	SANTA CRUZ NARANJO	5	4	0	9	9	0	0	0	0	0	0	0	0	0	0	0	0	0	9
	12	SANTA MARÍA IXHUATÁN	3	7	0	10	10	0	0	0	0	0	0	0	0	0	0	0	0	0	10
	13	SANTA ROSA DE LIMA	2	5	0	7	7	0	0	0	0	0	0	0	0	0	0	0	0	0	7
	14	TAXISCO	15	8	0	23	23	0	0	0	0	0	0	0	0	0	0	0	0	0	23
19		SOLOLÁ	323	356	0	679	679	0	0	0	0	0	0	0	0	0	0	0	0	0	679
	1	CONCEPCIÓN	3	2	0	5	5	0	0	0	0	0	0	0	0	0	0	0	0	0	5
	2	NAHUALÁ	45	38	0	83	83	0	0	0	0	0	0	0	0	0	0	0	0	0	83
	3	PANAJACHEL	5	12	0	17	17	0	0	0	0	0	0	0	0	0	0	0	0	0	17
	4	SAN ANDRÉS SEMETABAJ	7	6	0	13	13	0	0	0	0	0	0	0	0	0	0	0	0	0	13
	5	SAN ANTONIO PALOPÓ	9	7	0	16	16	0	0	0	0	0	0	0	0	0	0	0	0	0	16
	6	SAN JOSÉ CHACAYÁ	2	1	0	3	3	0	0	0	0	0	0	0	0	0	0	0	0	0	3
	7	SAN JUAN LA LAGUNA	7																		



**REGISTRO CENTRAL DE LAS PERSONAS  
SEGUIMIENTO TEMÁTICO INSTITUCIONAL 2020  
MES REPORTADO: FEBRERO**

Nombre de la inscripción

Inscripciones de nacimiento realizadas.

Población beneficiada

D	M	Departamento / municipio	Sexo				Edad											Total	
			Mujeres	Hombres	No definido	Total	Niñez							Juventud	Adultos	Tercera Edad 61 años en adelante	No definido		
							0	1	2	3	4	5	6 - 13						
20		<b>SUCHITEPEQUEZ</b>	<b>452</b>	<b>479</b>	<b>0</b>	<b>931</b>	<b>926</b>	<b>0</b>	<b>0</b>	<b>0</b>	<b>0</b>	<b>0</b>	<b>0</b>	<b>2</b>	<b>0</b>	<b>1</b>	<b>2</b>	<b>0</b>	<b>931</b>
	1	CHICACAO	22	18	0	40	40	0	0	0	0	0	0	0	0	0	0	0	40
	2	CUYOTENANGO	7	10	0	17	17	0	0	0	0	0	0	0	0	0	0	0	17
	3	MAZATENANGO	308	332	0	640	638	0	0	0	0	0	2	0	0	0	0	0	640
	4	PATULUL	15	16	0	31	31	0	0	0	0	0	0	0	0	0	0	0	31
	5	PUEBLO NUEVO	2	0	0	2	2	0	0	0	0	0	0	0	0	0	0	0	2
	6	RÍO BRAVO	7	7	0	14	14	0	0	0	0	0	0	0	0	0	0	0	14
	7	SAMAYAC	6	3	0	9	9	0	0	0	0	0	0	0	0	0	0	0	9
	8	SAN ANTONIO SUCHITEPEQUEZ	18	19	0	37	37	0	0	0	0	0	0	0	0	0	0	0	37
	9	SAN BERNARDINO	6	9	0	15	15	0	0	0	0	0	0	0	0	0	0	0	15
	10	SAN FRANCISCO ZAPOTITLÁN	6	6	0	12	12	0	0	0	0	0	0	0	0	0	0	0	12
	11	SAN GABRIEL	1	2	0	3	3	0	0	0	0	0	0	0	0	0	0	0	3
	12	SAN JOSÉ EL ÍDOLO	1	3	0	4	4	0	0	0	0	0	0	0	0	0	0	0	4
	13	SAN JOSÉ LA MAQUINA	12	8	0	20	20	0	0	0	0	0	0	0	0	0	0	0	20
	14	SAN JUAN BAUTISTA	1	5	0	6	6	0	0	0	0	0	0	0	0	0	0	0	6
	15	SAN LORENZO	2	1	0	3	1	0	0	0	0	0	0	0	1	1	0	0	3
	16	SAN MIGUEL PANÁN	1	4	0	5	5	0	0	0	0	0	0	0	0	0	0	0	5
	17	SAN PABLO JOCOPILAS	5	7	0	12	12	0	0	0	0	0	0	0	0	0	0	0	12
	18	SANTA BÁRBARA	6	7	0	13	13	0	0	0	0	0	0	0	0	0	0	0	13
	19	SANTO DOMINGO SUCHITEPEQUEZ	5	8	0	13	12	0	0	0	0	0	0	0	0	1	1	0	13
	20	SANTO TOMAS LA UNIÓN	11	10	0	21	21	0	0	0	0	0	0	0	0	0	0	0	21
	21	ZUNILITO	10	4	0	14	14	0	0	0	0	0	0	0	0	0	0	0	14
21		<b>TOTONICAPÁN</b>	<b>467</b>	<b>453</b>	<b>0</b>	<b>920</b>	<b>917</b>	<b>0</b>	<b>0</b>	<b>1</b>	<b>0</b>	<b>1</b>	<b>1</b>	<b>0</b>	<b>0</b>	<b>0</b>	<b>0</b>	<b>0</b>	<b>920</b>
	1	MOMOSTENANGO	93	97	0	190	190	0	0	0	0	0	0	0	0	0	0	0	190
	2	SAN ANDRÉS XECUL	20	19	0	39	39	0	0	0	0	0	0	0	0	0	0	0	39
	3	SAN BARTOLO	4	7	0	11	11	0	0	0	0	0	0	0	0	0	0	0	11
	4	SAN CRISTÓBAL TONICAPÁN	15	17	0	32	32	0	0	0	0	0	0	0	0	0	0	0	32
	5	SAN FRANCISCO EL ALTO	31	13	0	44	44	0	0	0	0	0	0	0	0	0	0	0	44
	6	SANTA LUCÍA LA REFORMA	18	36	0	54	54	0	0	0	0	0	0	0	0	0	0	0	54
	7	SANTA MARÍA CHIQUIMULA	29	29	0	58	58	0	0	0	0	0	0	0	0	0	0	0	58
	8	TOTONICAPÁN	257	235	0	492	489	0	0	1	0	1	1	0	0	0	0	0	492
22		<b>ZACAPA</b>	<b>175</b>	<b>193</b>	<b>0</b>	<b>368</b>	<b>365</b>	<b>0</b>	<b>0</b>	<b>0</b>	<b>0</b>	<b>0</b>	<b>2</b>	<b>1</b>	<b>0</b>	<b>0</b>	<b>0</b>	<b>0</b>	<b>368</b>
	1	CABAÑAS	8	9	0	17	17	0	0	0	0	0	0	0	0	0	0	0	17
	2	ESTANZUELA	3	2	0	5	5	0	0	0	0	0	0	0	0	0	0	0	5
	3	GUALÁN	20	19	0	39	39	0	0	0	0	0	0	0	0	0	0	0	39
	4	HUITÉ	4	4	0	8	8	0	0	0	0	0	0	0	0	0	0	0	8
	5	LA UNIÓN	23	24	0	47	47	0	0	0	0	0	0	0	0	0	0	0	47
	6	RÍO HONDO	7	12	0	19	19	0	0	0	0	0	0	0	0	0	0	0	19
	7	SAN DIEGO	1	4	0	5	5	0	0	0	0	0	0	0	0	0	0	0	5
	8	SAN JORGE	3	5	0	8	8	0	0	0	0	0	0	0	0	0	0	0	8
	9	TECULUTÁN	8	8	0	16	16	0	0	0	0	0	0	0	0	0	0	0	16
	10	USUMATLÁN	6	6	0	12	12	0	0	0	0	0	0	0	0	0	0	0	12
	11	ZACAPA	92	100	0	192	189	0	0	0	0	0	2	1	0	0	0	0	192

**RENAP**  
Licenciado Juan Riquelme Montenegro  
Subdirector de Registro Central de las Personas  
Registro Central de las Personas  
Sede Central RENAP, Guatemala, Guatemala

**RENAP**  
1 Jennifer Patricia Balcárcel de León  
Gestora de Registro Central de las Personas  
Registro Central de las Personas  
Sede Central, Guatemala, Guatemala

Firma y sello de la máxima autoridad de la dependencia

**RENAP**  
Axel Ottoniel Maas Jácome  
Registrador Central de las Personas  
Registro Central de las Personas  
Sede Central RENAP, Guatemala, Guatemala

# ANEXO V

REGISTRO CENTRAL DE LAS PERSONAS  
SEGUIMIENTO TEMÁTICO INSTITUCIONAL 2020  
MES REPORTADO: FEBRERO

Nombre de la inscripción

Inscripciones extemporáneas de nacimiento realizadas.

Población beneficiada

D	M	Departamento / municipio	Sexo				Edad											Total
			Mujeres	Hombres	No definido	Total	Niñez							Juventud 14 a 30 años	Adultos 31 a 60 años	Tercera Edad 61 años en adelante	No definido	
							0	1	2	3	4	5	6 - 13					
<b>República de Guatemala</b>			<b>2,345</b>	<b>2,326</b>	<b>0</b>	<b>4,671</b>	<b>2,836</b>	<b>488</b>	<b>233</b>	<b>170</b>	<b>139</b>	<b>154</b>	<b>466</b>	<b>87</b>	<b>28</b>	<b>70</b>	<b>0</b>	<b>4,671</b>
1		<b>ALTA VERAPAZ</b>	<b>356</b>	<b>356</b>	<b>0</b>	<b>712</b>	<b>469</b>	<b>105</b>	<b>35</b>	<b>21</b>	<b>15</b>	<b>16</b>	<b>31</b>	<b>9</b>	<b>3</b>	<b>8</b>	<b>0</b>	<b>712</b>
	1	CHAHAL	4	4	0	8	5	1	1	0	0	0	1	0	0	0	0	8
	2	CHISEC	35	44	0	79	64	7	3	0	1	1	2	0	0	1	0	79
	3	COBÁN	50	54	0	104	71	10	6	2	1	3	7	3	0	1	0	104
	4	FRAY BARTOLOMÉ DE LAS CASAS	12	13	0	25	17	5	1	1	1	0	0	0	0	0	0	25
	5	LANQUÍN	10	6	0	16	10	5	1	0	0	0	0	0	0	0	0	16
	6	PANZÓS	34	38	0	72	38	12	5	5	3	4	4	0	0	1	0	72
	7	RAXRUHÁ	5	3	0	8	4	1	0	1	0	0	0	0	0	2	0	8
	8	SAN CRISTÓBAL VERAPAZ	5	5	0	10	6	1	0	0	0	0	2	1	0	0	0	10
	9	SAN JUAN CHAMELCO	10	9	0	19	19	0	0	0	0	0	0	0	0	0	0	19
	10	SAN MIGUEL TUCURÚ	22	21	0	43	28	4	2	0	0	3	5	0	1	0	0	43
	11	SAN PEDRO CARCHÁ	122	96	0	218	135	46	11	8	6	5	5	1	0	1	0	218
	12	SANTA CATALINA LA TINTA	6	11	0	17	10	4	0	0	0	0	1	1	1	0	0	17
	13	SANTA CRUZ VERAPAZ	1	2	0	3	1	1	0	0	0	0	0	0	0	1	0	3
	14	SANTA MARÍA CAHABÓN	14	27	0	41	26	6	3	2	1	0	3	0	0	0	0	41
	15	SENAHÚ	19	16	0	35	23	2	2	1	1	0	1	3	1	1	0	35
	16	TACTIC	5	2	0	7	5	0	0	1	1	0	0	0	0	0	0	7
	17	TAMAHÚ	2	5	0	7	7	0	0	0	0	0	0	0	0	0	0	7
		<b>BAJA VERAPAZ</b>	<b>33</b>	<b>43</b>	<b>0</b>	<b>76</b>	<b>65</b>	<b>7</b>	<b>1</b>	<b>0</b>	<b>0</b>	<b>0</b>	<b>0</b>	<b>1</b>	<b>0</b>	<b>2</b>	<b>0</b>	<b>76</b>
	1	CUBULCO	5	9	0	14	14	0	0	0	0	0	0	0	0	0	0	14
	2	GRANADOS	2	1	0	3	3	0	0	0	0	0	0	0	0	0	0	3
	3	PURULHÁ	21	26	0	47	39	6	1	0	0	0	0	0	0	1	0	47
	4	RABINAL	2	2	0	4	3	1	0	0	0	0	0	0	0	0	0	4
	5	SALAMÁ	0	1	0	1	0	0	0	0	0	0	0	0	0	1	0	1
	6	SAN JERÓNIMO	2	3	0	5	4	0	0	0	0	0	0	1	0	0	0	5
	7	SAN MIGUEL CHICAJ	1	0	0	1	1	0	0	0	0	0	0	0	0	0	0	1
	8	SANTA CRUZ EL CHOL	0	1	0	1	1	0	0	0	0	0	0	0	0	0	0	1
3		<b>CHIMALTENANGO</b>	<b>48</b>	<b>41</b>	<b>0</b>	<b>89</b>	<b>43</b>	<b>7</b>	<b>4</b>	<b>5</b>	<b>9</b>	<b>3</b>	<b>12</b>	<b>1</b>	<b>0</b>	<b>5</b>	<b>0</b>	<b>89</b>
	1	ACATENANGO	2	1	0	3	2	0	0	0	0	0	1	0	0	0	0	3
	2	CHIMALTENANGO	8	5	0	13	1	3	1	0	1	1	3	1	0	2	0	13
	3	EL TEJAR	1	0	0	1	0	0	0	0	0	0	1	0	0	0	0	1
	4	PARRAMOS	1	0	0	1	0	0	0	0	0	0	1	0	0	0	0	1
	5	PATZICÍA	4	4	0	8	2	1	0	2	1	0	1	0	0	1	0	8
	6	PATZÚN	7	5	0	12	7	2	0	0	2	0	1	0	0	0	0	12
	7	POCHUTA	1	0	0	1	1	0	0	0	0	0	0	0	0	0	0	1
	8	SAN ANDRÉS ITZAPA	1	1	0	2	0	0	0	0	1	0	1	0	0	0	0	2
	9	SAN JOSÉ POAQUIL	1	1	0	2	2	0	0	0	0	0	0	0	0	0	0	2
	10	SAN JUAN COMALAPA	2	4	0	6	1	1	0	2	0	2	0	0	0	0	0	6
	11	SAN MARTÍN JILOTEPEQUE	3	3	0	6	5	0	0	0	1	0	0	0	0	0	0	6
	12	SAN PEDRO YEPOCAPA	3	2	0	5	4	0	0	0	0	0	0	0	1	0	0	5
	13	SANTA APOLONIA	2	1	0	3	1	0	1	0	1	0	0	0	0	0	0	3
	14	SANTA CRUZ BALANYÁ	1	2	0	3	1	0	1	0	0	0	1	0	0	0	0	3
	15	TECPÁN GUATEMALA	8	11	0	19	13	0	1	1	2	0	2	0	0	0	0	19
	16	ZARAGOZA	3	1	0	4	3	0	0	0	0	0	0	0	0	1	0	4
4		<b>CHIQUIMULA</b>	<b>72</b>	<b>77</b>	<b>0</b>	<b>149</b>	<b>107</b>	<b>17</b>	<b>8</b>	<b>1</b>	<b>2</b>	<b>3</b>	<b>11</b>	<b>0</b>	<b>0</b>	<b>0</b>	<b>0</b>	<b>149</b>
	1	CAMOTÁN	9	10	0	19	12	3	0	0	0	2	2	0	0	0	0	19
	2	CHIQUIMULA	21	27	0	48	30	7	3	0	2	1	5	0	0	0	0	48
	3	CONCEPCIÓN LAS MINAS	1	0	0	1	0	0	0	0	0	0	1	0	0	0	0	1
	4	ESQUIPULAS	5	5	0	10	8	1	1	0	0	0	0	0	0	0	0	10
	5	IPALA	0	2	0	2	1	0	0	1	0	0	0	0	0	0	0	2
	6	JOCOTÁN	30	26	0	56	43	6	4	0	0	0	3	0	0	0	0	56
	7	OLOPA	3	5	0	8	8	0	0	0	0	0	0	0	0	0	0	8
	8	QUEZALTEPEQUE	1	1	0	2	2	0	0	0	0	0	0	0	0	0	0	2
	9	SAN JACINTO	1	1	0	2	2	0	0	0	0	0	0	0	0	0	0	2
	10	SAN JUAN ERMITA	1	0	0	1	1	0	0	0	0	0	0	0	0	0	0	1
5		<b>EL PROGRESO</b>	<b>5</b>	<b>6</b>	<b>0</b>	<b>11</b>	<b>8</b>	<b>1</b>	<b>1</b>	<b>0</b>	<b>0</b>	<b>0</b>	<b>1</b>	<b>0</b>	<b>0</b>	<b>0</b>	<b>0</b>	<b>11</b>
	1	EL JICARO	1	1	0	2	2	0	0	0	0	0	0	0	0	0	0	2
	2	SAN AGUSTÍN ACASAGUASTLÁN	2	2	0	4	3	0	0	0	0	0	1	0	0	0	0	4
	3	SAN ANTONIO LA PAZ	0	1	0	1	1	0	0	0	0	0	0	0	0	0	0	1
	4	SANARATE	1	1	0	2	0	1	1	0	0	0	0	0	0	0	0	2
	5	SANSARE	1	1	0	2	2	0	0	0	0	0	0	0	0	0	0	2
6		<b>ESCUINTLA</b>	<b>123</b>	<b>87</b>	<b>0</b>	<b>210</b>	<b>93</b>	<b>25</b>	<b>13</b>	<b>16</b>	<b>9</b>	<b>12</b>	<b>28</b>	<b>8</b>	<b>0</b>	<b>6</b>	<b>0</b>	<b>210</b>
	1	ESCUINTLA	28	31	0	59	28	5	5	4	5	2	8	2	0	0	0	59
	2	GUANAGAZAPA	1	0	0	1	0	0	0	0	0	0	0	0	1	0	0	1
	3	IZAPA	2	0	0	2	2	0	0	0	0	0	0	0	0	0	0	2
	4	LA DEMOCRACIA	5	5	0	10	4	1	0	0	0	1	3	1	0	0	0	10
	5	LA GOMERA	8	4	0	12	7	0	0	2	0	1	2	0	0	0	0	12
	6	MASAGUA	3	3	0	6	2	2	0	0	0	2	0	0	0	0	0	6
	7	NUEVA CONCEPCIÓN	14	4	0	18	10	1	1	1	0	1	3	1	0	0	0	18
	8	PALÍN	7	5	0	12	6	3	1	0	1	0	1	0	0	0	0	12
	9	PUERTO SAN JOSÉ	9	6	0	15	8	0	1	4	0	1	0	0	0	1	0	15
	10	SAN VICENTE PACAYÁ	1	1	0	2	1	0	0	0	0	0	0	0	0	1	0	2
	11	SANTA LUCÍA COTZUMALGUAPA	31	18	0	49	16	13	1	3	2	4	7	2	0	1	0	49
	12	SIPACATE	5	1	0	6	2	0	1	0	0	0	3	0	0	0	0	6
	13	SIQUINALÁ	5	5	0	10	4	0	1	1	1	1	1	0	0	1	0	10
	14	TIQUISATE	4	4	0	8	3	0	2	1	0	0	1	0	0	1	0	8

*[Handwritten signatures]*

*[Handwritten signature]*


**REGISTRO CENTRAL DE LAS PERSONAS  
SEGUIMIENTO TEMÁTICO INSTITUCIONAL 2020  
MES REPORTADO: FEBRERO**

Nombre de la inscripción

Inscripciones extemporáneas de nacimiento realizadas.

Población beneficiada

D	M	Departamento / municipio	Sexo				Edad													
			Mujeres	Hombres	No definido	Total	Niñez							Juventud 14 a 30 años	Adultos 31 a 60 años	Tercera Edad 61 años en adelante	No definido	Total		
							0	1	2	3	4	5	6 - 13							
7		<b>GUATEMALA</b>	<b>325</b>	<b>298</b>	<b>0</b>	<b>623</b>	<b>356</b>	<b>66</b>	<b>32</b>	<b>29</b>	<b>21</b>	<b>22</b>	<b>70</b>	<b>16</b>	<b>3</b>	<b>8</b>	<b>0</b>	<b>623</b>		
1		AMATITLÁN	18	13	0	31	6	2	8	4	2	1	7	0	0	1	0	31		
2		CHINAUTLA	13	8	0	21	7	0	1	1	0	1	5	4	0	2	0	21		
3		CHUARRANCHO	1	0	0	1	1	0	0	0	0	0	0	0	0	0	0	1		
4		FRAJANES	0	5	0	5	1	0	1	1	0	0	1	0	0	1	0	5		
5		GUATEMALA	162	171	0	333	196	41	15	12	15	17	31	5	0	1	0	333		
6		MIXCO	22	17	0	39	22	2	1	2	1	0	9	1	0	1	0	39		
7		PALENCIA	11	6	0	17	14	1	1	1	0	0	0	0	0	0	0	17		
8		SAN JOSÉ PINULA	7	10	0	17	12	2	0	2	1	0	0	0	0	0	0	17		
9		SAN JUAN SACATEPÉQUEZ	24	20	0	44	32	6	1	1	0	1	3	0	0	0	0	44		
10		SAN MIGUEL PETAPA	12	5	0	17	8	2	0	3	0	0	3	0	1	0	0	17		
11		SAN PEDRO AYAMPUC	3	1	0	4	3	0	0	0	0	0	1	0	0	0	0	4		
12		SAN PEDRO SACATEPÉQUEZ	6	3	0	9	5	2	0	0	0	0	2	0	0	0	0	9		
13		SAN RAYMUNDO	9	11	0	20	11	2	2	0	1	0	2	0	2	0	0	20		
14		SANTA CATARINA PINULA	5	4	0	9	4	2	0	0	1	0	2	0	0	0	0	9		
15		VILLA CANALES	10	7	0	17	13	1	0	0	0	0	2	1	0	0	0	17		
16		VILLA NUEVA	22	17	0	39	21	3	2	2	0	2	2	5	0	2	0	39		
8		<b>HUEHUETENANGO</b>	<b>303</b>	<b>302</b>	<b>0</b>	<b>605</b>	<b>396</b>	<b>48</b>	<b>33</b>	<b>16</b>	<b>16</b>	<b>16</b>	<b>60</b>	<b>8</b>	<b>6</b>	<b>6</b>	<b>0</b>	<b>605</b>		
1		AGUACATÁN	3	3	0	6	2	0	0	0	0	0	3	1	0	0	0	6		
2		CHIANTLA	9	10	0	19	9	3	1	0	2	0	3	1	0	0	0	19		
3		COLOTENANGO	4	3	0	7	6	0	1	0	0	0	0	0	0	0	0	7		
4		CONCEPCIÓN HUISTA	5	6	0	11	10	0	0	0	0	0	1	0	0	0	0	11		
5		CUILCO	13	22	0	35	24	2	3	1	1	1	3	0	0	0	0	35		
6		HUEHUETENANGO	14	5	0	19	15	0	0	1	1	0	2	0	0	0	0	19		
7		JACALTENANGO	2	5	0	7	4	1	0	1	0	1	0	0	0	0	0	7		
8		LA DEMOCRACIA	15	22	0	37	21	4	2	0	4	0	6	0	0	0	0	37		
9		LA LIBERTAD	4	6	0	10	4	1	2	0	0	1	2	0	0	0	0	10		
10		MALACATANCITO	0	3	0	3	3	0	0	0	0	0	0	0	0	0	0	3		
11		NENTÓN	20	20	0	40	17	4	4	4	2	2	5	0	1	1	0	40		
12		PETATÁN	1	4	0	5	1	2	0	0	1	0	1	0	0	0	0	5		
13		SAN ANTONIO HUISTA	0	2	0	2	1	0	0	0	0	0	0	0	0	1	0	2		
14		SAN GASPAR IXCHIL	6	7	0	13	4	0	0	2	1	2	3	0	0	1	0	13		
15		SAN ILDEFONSO IXTAHUACÁN	10	12	0	22	19	2	0	0	0	0	0	1	0	0	0	22		
16		SAN JUAN ATITÁN	1	2	0	3	2	0	0	0	0	0	0	0	0	1	0	3		
17		SAN JUAN IXCOY	6	6	0	12	8	1	0	0	0	0	2	0	1	0	0	12		
18		SAN MATEO IXTATÁN	25	25	0	50	33	4	2	0	1	3	5	1	1	0	0	50		
19		SAN MIGUEL ACATÁN	14	4	0	18	11	0	2	0	0	0	1	2	2	0	0	18		
20		SAN PEDRO NECTA	8	13	0	21	18	1	1	0	0	0	1	0	0	0	0	21		
21		SAN PEDRO SOLOMA	26	24	0	50	36	5	3	2	0	1	3	0	0	0	0	50		
22		SAN RAFAEL LA INDEPENDENCIA	0	1	0	1	1	0	0	0	0	0	0	0	0	0	0	1		
23		SAN SEBASTIÁN COATÁN	13	12	0	25	15	1	0	0	0	0	9	0	0	0	0	25		
24		SAN SEBASTIÁN HUEHUETENANGO	3	3	0	6	5	0	0	0	0	0	1	0	0	0	0	6		
25		SANTA ANA HUISTA	0	1	0	1	1	0	0	0	0	0	0	0	0	0	0	1		
26		SANTA BÁRBARA	6	2	0	8	7	0	1	0	0	0	0	0	0	0	0	8		
27		SANTA CRUZ BARRILLAS	77	66	0	143	95	16	7	5	3	3	12	2	0	0	0	143		
28		SANTA EULALIA	13	11	0	24	18	1	3	0	0	2	0	0	0	0	0	24		
29		SANTIAGO CHIMALTENANGO	0	1	0	1	1	0	0	0	0	0	0	0	0	0	0	1		
30		TECTITÁN	1	0	0	1	1	0	0	0	0	0	0	0	0	0	0	1		
31		TODOS SANTOS CUCHUMATÁN	2	1	0	3	2	0	1	0	0	0	0	0	0	0	0	3		
32		UNIÓN CANTINIL	2	0	0	2	2	0	0	0	0	0	0	0	0	0	0	2		
		<b>IZABAL</b>	<b>118</b>	<b>92</b>	<b>0</b>	<b>210</b>	<b>128</b>	<b>28</b>	<b>8</b>	<b>13</b>	<b>5</b>	<b>6</b>	<b>18</b>	<b>1</b>	<b>0</b>	<b>3</b>	<b>0</b>	<b>210</b>		
1		EL ESTOR	48	34	0	82	57	15	4	3	0	0	3	0	0	0	0	82		
2		LIVINGSTON	23	23	0	46	37	2	1	1	1	1	3	0	0	0	0	46		
3		LOS AMATES	14	8	0	22	14	2	1	1	1	1	2	0	0	0	0	22		
4		MORALES	12	11	0	23	7	3	0	3	2	2	6	0	0	0	0	23		
5		PUERTO BARRIOS	21	16	0	37	13	6	2	5	1	2	4	1	0	3	0	37		
10		<b>JALAPA</b>	<b>30</b>	<b>37</b>	<b>0</b>	<b>67</b>	<b>39</b>	<b>4</b>	<b>4</b>	<b>4</b>	<b>3</b>	<b>2</b>	<b>8</b>	<b>3</b>	<b>0</b>	<b>0</b>	<b>0</b>	<b>67</b>		
1		JALAPA	10	14	0	24	17	0	0	2	0	1	2	2	0	0	0	24		
2		MATAQUESCUINTLA	7	1	0	8	0	1	0	0	1	1	4	1	0	0	0	8		
3		MONJAS	1	1	0	2	2	0	0	0	0	0	0	0	0	0	0	2		
4		SAN CARLOS ALZATATE	3	5	0	8	6	0	0	2	0	0	0	0	0	0	0	8		
5		SAN LUIS JILOTEPEQUE	0	3	0	3	0	0	1	0	0	0	2	0	0	0	0	3		
6		SAN MANUEL CHAPARRÓN	1	0	0	1	1	0	0	0	0	0	0	0	0	0	0	1		
7		SAN PEDRO PINULA	8	13	0	21	13	3	3	0	2	0	0	0	0	0	0	21		
11		<b>JUTIAPA</b>	<b>26</b>	<b>22</b>	<b>0</b>	<b>48</b>	<b>27</b>	<b>1</b>	<b>3</b>	<b>2</b>	<b>2</b>	<b>2</b>	<b>8</b>	<b>1</b>	<b>0</b>	<b>2</b>	<b>0</b>	<b>48</b>		
1		AGUA BLANCA	0	1	0	1	1	0	0	0	0	0	0	0	0	0	0	1		
2		ASUNCIÓN MITA	0	3	0	3	2	0	0	0	0	0	1	0	0	0	0	3		
3		ATESCATEMPA	1	1	0	2	2	0	0	0	0	0	0	0	0	0	0	2		
4		COMAPA	0	1	0	1	1	0	0	0	0	0	0	0	0	0	0	1		
5		CONGUACO	2	0	0	2	1	0	1	0	0	0	0	0	0	0	0	2		
6		EL PROGRESO	1	0	0	1	0	0	0	0	1	0	0	0	0	0	0	1		
7		JALPATAGUA	0	1	0	1	1	0	0	0	0	0	0	0	0	0	0	1		
8		JUTIAPA	12	11	0	23	11	0	1	2	1	1	5	1	0	0	0	23		
9		MOYUTA	7	1	0	8	5	1	1	0	0	1	0	0	0	0	0	8		
10		PASACO	3	1	0	4	3	0	0	0	0	0	0	0	0	1	0	4		
11		SANTA CATARINA MITA	0	2	0	2	0	0	0	0	0	0	2	0	0	0	0	2		



REGISTRO CENTRAL DE LAS PERSONAS  
 SEGUIMIENTO TEMÁTICO INSTITUCIONAL 2020  
 MES REPORTADO: FEBRERO

Nombre de la inscripción

Inscripciones extemporáneas de nacimiento realizadas.

Población beneficiada

D	M	Departamento / municipio	Sexo				Edad											Total
			Mujeres	Hombres	No definido	Total	Niñez						Juventud 14 a 30 años	Adultos 31 a 60 años	Tercera Edad 61 años en adelante	No definido		
							0	1	2	3	4	5					6 - 13	
17		<b>PETEN</b>	<b>103</b>	<b>112</b>	<b>0</b>	<b>215</b>	<b>116</b>	<b>26</b>	<b>8</b>	<b>6</b>	<b>8</b>	<b>11</b>	<b>29</b>	<b>4</b>	<b>2</b>	<b>5</b>	<b>0</b>	<b>215</b>
1		DOLORES	4	4	0	8	3	3	0	1	0	0	0	0	1	0	0	8
2		EL CHAL	2	1	0	3	1	0	0	0	0	0	0	1	1	0	0	3
3		FLORES	2	4	0	6	1	0	0	1	1	2	0	0	0	0	0	6
4		LA LIBERTAD	27	27	0	54	27	10	3	3	3	2	6	0	0	0	0	54
5		LAS CRUCES	9	13	0	22	13	4	1	0	0	1	2	0	0	1	0	22
6		MELCHOR DE MENCOS	4	3	0	7	2	2	0	0	0	2	1	0	0	0	0	7
7		POPTÚN	7	8	0	15	9	2	1	0	1	0	1	0	0	1	0	15
8		SAN ANDRÉS	8	8	0	16	8	2	1	0	1	2	2	0	0	0	0	16
9		SAN BENITO	9	5	0	14	5	0	1	1	0	1	5	0	0	1	0	14
10		SAN FRANCISCO	3	3	0	6	2	1	0	0	0	0	3	0	0	0	0	6
12		SAN LUIS	7	7	0	14	13	1	0	0	0	0	0	0	0	0	0	14
13		SANTA ANA	2	7	0	9	0	0	1	0	0	1	2	4	0	1	0	9
14		SAYAXCHE	19	22	0	41	32	1	0	0	2	1	5	0	0	0	0	41
13		<b>QUETZALTENANGO</b>	<b>67</b>	<b>72</b>	<b>0</b>	<b>139</b>	<b>65</b>	<b>12</b>	<b>9</b>	<b>9</b>	<b>5</b>	<b>10</b>	<b>22</b>	<b>2</b>	<b>2</b>	<b>3</b>	<b>0</b>	<b>139</b>
1		ALMOLONGA	3	5	0	8	5	2	0	1	0	0	0	0	0	0	0	8
2		CAJOLÁ	2	1	0	3	0	1	0	1	0	0	0	0	1	0	0	3
3		CANTEL	2	4	0	6	4	0	0	0	1	1	0	0	0	0	0	6
4		COATEPEQUE	13	11	0	24	6	0	3	5	1	1	7	0	0	1	0	24
5		COLOMBA	9	5	0	14	3	0	3	1	0	3	4	0	0	0	0	14
6		CONCEPCIÓN CHIQUIRICHAPA	0	3	0	3	3	0	0	0	0	0	0	0	0	0	0	3
7		EL PALMAR	3	1	0	4	4	0	0	0	0	0	0	0	0	0	0	4
8		FLORES COSTA CUCA	0	1	0	1	1	0	0	0	0	0	0	0	0	0	0	1
9		GÉNOVA	5	1	0	6	2	2	0	0	0	1	1	0	0	0	0	6
10		HUITÁN	4	1	0	5	4	0	0	0	0	0	1	0	0	0	0	5
11		OLINTEPEQUE	3	3	0	6	3	1	0	0	0	0	2	0	0	0	0	6
12		OSTIUNCALCO	1	5	0	6	4	1	0	0	1	0	0	0	0	0	0	6
13		PALESTINA DE LOS ALTOS	1	3	0	4	1	0	1	0	0	1	0	0	1	0	0	4
14		QUETZALTENANGO	16	18	0	34	19	4	2	0	2	2	5	0	0	0	0	34
15		SALCAJÁ	1	1	0	2	2	0	0	0	0	0	0	0	0	0	0	2
16		SAN FRANCISCO LA UNIÓN	1	0	0	1	0	0	0	0	0	1	0	0	0	0	0	1
17		SAN MARTÍN SACATEPÉQUEZ	2	3	0	5	4	0	0	0	0	0	1	0	0	0	0	5
18		SAN MIGUEL SIGÜILÁ	0	1	0	1	0	1	0	0	0	0	0	0	0	0	0	1
19		SIBILIA	0	1	0	1	0	0	0	1	0	0	0	0	0	0	0	1
20		ZUNIL	1	4	0	5	0	0	0	0	0	0	1	2	1	1	0	5
14		<b>QUICHE</b>	<b>228</b>	<b>198</b>	<b>0</b>	<b>426</b>	<b>312</b>	<b>34</b>	<b>14</b>	<b>5</b>	<b>5</b>	<b>10</b>	<b>27</b>	<b>9</b>	<b>3</b>	<b>7</b>	<b>0</b>	<b>426</b>
1		CANILLA	0	1	0	1	1	0	0	0	0	0	0	0	0	0	0	1
2		CHAJUL	15	9	0	24	17	2	3	0	0	0	1	1	0	0	0	24
3		CHICAMÁN	7	10	0	17	13	0	0	0	1	0	0	1	2	0	0	17
4		CHICHÉ	1	4	0	5	5	0	0	0	0	0	0	0	0	0	0	5
5		CHICHICASTENANGO	25	29	0	54	38	7	0	0	0	0	4	5	0	0	0	54
6		CHINIQUE	1	2	0	3	2	0	0	0	0	1	0	0	0	0	0	3
7		CUNÉN	5	5	0	10	7	1	1	0	0	0	0	0	1	0	0	10
8		IXCÁN	48	32	0	80	62	4	1	1	1	5	4	0	2	0	0	80
9		JOYABAJ	1	6	0	7	4	0	0	0	0	0	3	0	0	0	0	7
10		NEBAJ	24	12	0	36	31	2	0	0	0	1	0	2	0	0	0	36
11		PATZITE	2	4	0	6	3	2	1	0	0	0	0	0	0	0	0	6
12		SACAPULAS	9	14	0	23	18	1	0	1	1	1	1	0	0	0	0	23
13		SAN ANDRÉS SAJCABAJÁ	1	1	0	2	2	0	0	0	0	0	0	0	0	0	0	2
14		SAN ANTONIO ILOTENANGO	14	8	0	22	11	0	3	1	0	1	5	1	0	0	0	22
15		SAN BARTOLOMÉ JOCOTENANGO	10	8	0	18	14	2	0	0	1	0	1	0	0	0	0	18
16		SAN JUAN COTZAL	8	7	0	15	12	0	1	0	0	0	1	0	1	0	0	15
17		SAN PEDRO JOCOPILAS	12	5	0	17	11	0	0	1	0	0	4	0	0	1	0	17
18		SANTA CRUZ DEL QUICHÉ	9	7	0	16	8	1	2	1	0	0	4	0	0	0	0	16
19		USPANTÁN	35	31	0	66	49	12	2	0	1	1	0	0	1	0	0	66
20		ZACUALPA	1	3	0	4	4	0	0	0	0	0	0	0	0	0	0	4
15		<b>RETALHULEU</b>	<b>20</b>	<b>45</b>	<b>0</b>	<b>65</b>	<b>30</b>	<b>7</b>	<b>5</b>	<b>3</b>	<b>6</b>	<b>1</b>	<b>9</b>	<b>0</b>	<b>0</b>	<b>4</b>	<b>0</b>	<b>65</b>
1		CHAMPERICO	1	3	0	4	2	1	0	0	1	0	0	0	0	0	0	4
2		EL ASINTAL	0	7	0	7	2	0	1	0	0	0	3	0	0	1	0	7
3		NUEVO SAN CARLOS	3	2	0	5	2	2	0	1	0	0	0	0	0	0	0	5
4		RETALHULEU	13	25	0	38	19	2	4	2	5	1	4	0	0	1	0	38
5		SAN ANDRÉS VILLA SECA	0	3	0	3	1	1	0	0	0	0	1	0	0	0	0	3
6		SAN FELIPE RETALHULEU	1	2	0	3	1	0	0	0	0	0	0	0	2	0	0	3
7		SAN SEBASTIÁN	1	3	0	4	2	1	0	0	0	0	1	0	0	0	0	4
8		SANTA CRUZ MULUÁ	1	0	0	1	1	0	0	0	0	0	0	0	0	0	0	1
16		<b>SACATEPÉQUEZ</b>	<b>31</b>	<b>34</b>	<b>0</b>	<b>65</b>	<b>44</b>	<b>5</b>	<b>2</b>	<b>2</b>	<b>2</b>	<b>2</b>	<b>5</b>	<b>2</b>	<b>1</b>	<b>0</b>	<b>0</b>	<b>65</b>
1		ANTIGUA GUATEMALA	11	9	0	20	14	1	0	0	1	1	3	0	0	0	0	20
2		CIUDAD VIEJA	4	2	0	6	3	0	0	1	1	0	0	1	0	0	0	6
3		JOCOTENANGO	1	1	0	2	1	0	0	0	0	0	0	0	1	0	0	2
4		MAGDALENA MILPAS ALTAS	0	1	0	1	1	0	0	0	0	0	0	0	0	0	0	1
5		SAN BARTOLOMÉ MILPAS ALTAS	1	1	0	2	2	0	0	0	0	0	0	0	0	0	0	2
6		SAN JUAN ALOTENANGO	2	1	0	3	2	0	0	0	0	0	1	0	0	0	0	3
7		SAN LUCAS SACATEPÉQUEZ	1	2	0	3	3	0	0	0	0	0	0	0	0	0	0	3
8		SAN MIGUEL DUEÑAS	1	0	0	1	0	1	0	0	0	0	0	0	0	0	0	1
9		SANTA CATARINA BARAHONA	0	1	0	1	1	0	0	0	0	0	0	0	0	0	0	1
10		SANTA LUCÍA MILPAS ALTAS	2	1	0	3	1	0	0	1	0	0	0	1	0	0	0	3
11		SANTA MARÍA DE JESÚS	2	7	0	9	7	2	0	0	0	0	0	0	0	0	0	9
12		SANTIAGO SACATEPÉQUEZ	3	2	0	5	4	0	1	0	0	0	0	0	0	0	0	5
13		SANTO DOMINGO XENACOJ	3	0	0	3	2	0	0	0	0	0	1	0	0	0	0	3
14		SUMPANGO	0	6	0	6	3											

## REGISTRO CENTRAL DE LAS PERSONAS SEGUIMIENTO TEMÁTICO INSTITUCIONAL 2020 MES REPORTADO: FEBRERO

Nombre de la inscripción

Inscripciones extemporáneas de nacimiento realizadas.

Población beneficiada

D	M	Departamento / municipio	Sexo				Edad											Total
			Mujeres	Hombres	No definido	Total	Niñez							Juventud 14 a 30 años	Adultos 31 a 60 años	Tercera Edad 61 años en adelante	No definido	
							0	1	2	3	4	5	6 - 13					
17		<b>SAN MARCOS</b>	<b>224</b>	<b>247</b>	<b>0</b>	<b>471</b>	<b>228</b>	<b>47</b>	<b>35</b>	<b>22</b>	<b>20</b>	<b>24</b>	<b>72</b>	<b>15</b>	<b>4</b>	<b>4</b>	<b>0</b>	<b>471</b>
1		AYUTLA	9	3	0	12	5	1	1	0	1	0	4	0	0	0	0	12
2		CATARINA	2	2	0	4	4	0	0	0	0	0	0	0	0	0	0	4
3		COMITANCILLO	4	10	0	14	12	0	1	0	0	0	1	0	0	0	0	14
4		CONCEPCIÓN TUTUAPA	57	53	0	110	51	17	8	4	5	5	19	1	0	0	0	110
5		EL QUETZAL	2	2	0	4	2	0	1	1	0	0	0	0	0	0	0	4
6		EL TUMBADOR	4	2	0	6	1	0	1	0	1	0	3	0	0	0	0	6
7		ESQUIPULAS PALO GORDO	1	0	0	1	0	1	0	0	0	0	0	0	0	0	0	1
8		IXCHIGUÁN	6	3	0	9	6	0	2	0	0	0	1	0	0	0	0	9
9		LA BLANCA	3	2	0	5	2	0	2	0	0	0	1	0	0	0	0	5
10		MALACATÁN	20	23	0	43	11	5	2	5	2	6	9	3	0	0	0	43
11		NUEVO PROGRESO	2	1	0	3	2	0	0	0	0	0	1	0	0	0	0	3
12		OCOS	1	0	0	1	0	0	1	0	0	0	0	0	0	0	0	1
13		PAJAPITA	1	5	0	6	4	1	0	0	0	0	1	0	0	0	0	6
14		RÍO BLANCO	1	0	0	1	1	0	0	0	0	0	0	0	0	0	0	1
15		SAN ANTONIO SACATEPÉQUEZ	0	3	0	3	2	0	0	1	0	0	0	0	0	0	0	3
16		SAN CRISTÓBAL CUCHO	0	3	0	3	1	1	0	0	0	0	1	0	0	0	0	3
17		SAN JOSÉ EL RODEO	7	4	0	11	4	1	2	0	1	1	2	0	0	0	0	11
18		SAN JOSÉ OJETENAM	6	6	0	12	8	1	0	0	1	0	1	1	0	0	0	12
19		SAN MARCOS	6	10	0	16	5	1	1	1	1	0	4	1	2	0	0	16
20		SAN MIGUEL IXTAHUACÁN	17	19	0	36	20	4	3	1	1	2	4	1	0	0	0	36
21		SAN PABLO	8	7	0	15	5	0	1	3	2	1	3	0	0	0	0	15
22		SAN PEDRO SACATEPÉQUEZ	1	3	0	4	2	0	0	0	0	0	2	0	0	0	0	4
23		SAN RAFAEL PIE DE LA CUESTA	2	1	0	3	2	0	0	0	1	0	0	0	0	0	0	3
24		SIBINAL	2	3	0	5	1	0	0	1	0	1	1	0	0	1	0	5
25		SIPACAPA	3	5	0	8	8	0	0	0	0	0	0	0	0	0	0	8
26		TACANÁ	23	23	0	46	19	8	2	3	2	5	3	3	0	1	0	46
27		TAJUMULCO	31	46	0	77	42	4	6	2	2	3	10	4	2	2	0	77
28		TEJUTLA	5	8	0	13	8	2	1	0	0	0	1	1	0	0	0	13
18		<b>SANTA ROSA</b>	<b>23</b>	<b>17</b>	<b>0</b>	<b>40</b>	<b>19</b>	<b>4</b>	<b>0</b>	<b>2</b>	<b>1</b>	<b>2</b>	<b>9</b>	<b>1</b>	<b>1</b>	<b>1</b>	<b>0</b>	<b>40</b>
1		BARBERENA	7	3	0	10	4	0	0	0	0	0	5	0	1	0	0	10
2		CASILLAS	1	1	0	2	0	1	0	1	0	0	0	0	0	0	0	2
3		CHIQUMULILLA	1	3	0	4	3	0	0	0	0	0	1	0	0	0	0	4
4		CUILAPA	2	2	0	4	2	0	0	0	0	0	2	0	0	0	0	4
5		GUAZACAPÁN	2	2	0	4	2	0	0	0	1	1	0	0	0	0	0	4
6		NUEVA SANTA ROSA	2	1	0	3	1	1	0	1	0	0	0	0	0	0	0	3
7		ORATORIO	2	0	0	2	1	0	0	0	0	0	0	1	0	0	0	2
8		PUEBLO NUEVO VIÑAS	2	0	0	2	1	1	0	0	0	0	0	0	0	0	0	2
9		SAN RAFAEL LAS FLORES	1	1	0	2	1	0	0	0	0	0	1	0	0	0	0	2
10		SANTA CRUZ NARANJO	0	1	0	1	1	0	0	0	0	0	0	0	0	0	0	1
11		TAXISCO	3	3	0	6	3	1	0	0	0	1	0	0	0	1	0	6
19		<b>SOLOLÁ</b>	<b>43</b>	<b>55</b>	<b>0</b>	<b>98</b>	<b>71</b>	<b>7</b>	<b>3</b>	<b>4</b>	<b>2</b>	<b>1</b>	<b>7</b>	<b>0</b>	<b>1</b>	<b>2</b>	<b>0</b>	<b>98</b>
1		NAHUALÁ	8	6	0	14	9	1	0	1	0	0	3	0	0	0	0	14
2		PANAJACHEL	0	1	0	1	0	0	0	0	0	0	0	0	0	0	0	1
3		SAN ANDRÉS SEMETABAJ	2	2	0	4	1	0	0	1	1	0	1	0	0	0	0	4
4		SAN ANTONIO PALOPÓ	0	1	0	1	1	0	0	0	0	0	0	0	0	0	0	1
5		SAN JOSÉ CHACAYÁ	2	0	0	2	2	0	0	0	0	0	0	0	0	0	0	2
6		SAN JUAN LA LAGUNA	1	0	0	1	0	0	0	0	0	0	1	0	0	0	0	1
7		SAN LUCAS TOUMÁN	3	3	0	6	6	0	0	0	0	0	0	0	0	0	0	6
8		SANTA CATARINA IXTAHUACÁN	8	13	0	21	17	2	1	0	0	0	1	0	0	0	0	21
9		SANTA CRUZ LA LAGUNA	1	1	0	2	2	0	0	0	0	0	0	0	0	0	0	2
10		SANTA LUCÍA UTATLÁN	3	4	0	7	4	1	0	0	1	0	1	0	0	0	0	7
11		SANTA MARIA VISITACIÓN	0	2	0	2	0	0	0	1	0	1	0	0	0	0	0	2
12		SANTIAGO ATITLÁN	5	4	0	9	6	0	0	0	0	0	0	1	2	0	0	9
13		SOLOLÁ	10	18	0	28	22	3	2	1	0	0	0	0	0	0	0	28
20		<b>SUCHITEPEQUEZ</b>	<b>68</b>	<b>72</b>	<b>0</b>	<b>140</b>	<b>80</b>	<b>19</b>	<b>7</b>	<b>4</b>	<b>2</b>	<b>4</b>	<b>19</b>	<b>2</b>	<b>1</b>	<b>2</b>	<b>0</b>	<b>140</b>
1		CHICACAO	12	17	0	29	22	1	1	0	0	0	3	0	1	1	0	29
2		CUYOTENANGO	5	4	0	9	5	2	0	1	0	0	1	0	0	0	0	9
3		MAZATENANGO	9	5	0	14	9	2	1	2	0	0	0	0	0	0	0	14
4		PATULUL	7	6	0	13	6	2	0	0	1	1	3	0	0	0	0	13
5		PUEBLO NUEVO	2	1	0	3	1	1	0	0	0	1	0	0	0	0	0	3
6		RÍO BRAVO	1	5	0	6	3	3	0	0	0	0	0	0	0	0	0	6
7		SAMAYAC	0	1	0	1	1	0	0	0	0	0	0	0	0	0	0	1
8		SAN ANTONIO SUCHITEPEQUEZ	11	11	0	22	15	4	0	1	1	0	1	0	0	0	0	22
9		SAN BERNARDINO	2	2	0	4	1	0	0	0	0	1	2	0	0	0	0	4
10		SAN FRANCISCO ZAPOTITLÁN	1	1	0	2	0	1	0	0	0	0	0	0	1	0	0	2
11		SAN GABRIEL	1	1	0	2	1	1	0	0	0	0	0	0	0	0	0	2
12		SAN JOSÉ EL ÍDOLO	1	0	0	1	0	0	0	0	0	0	1	0	0	0	0	1
13		SAN JOSÉ LA MÁQUINA	5	1	0	6	2	0	3	0	0	0	1	0	0	0	0	6
14		SAN JUAN BAUTISTA	1	0	0	1	0	1	0	0	0	0	0	0	0	0	0	1
15		SAN LORENZO	0	1	0	1	1	0	0	0	0	0	0	0	0	0	0	1
16		SAN MIGUEL PANÁN	0	1	0	1	1	0	0	0	0	0	0	0	0	0	0	1
17		SAN PABLO JOCOPILAS	3	1	0	4	1	0	0	0	0	0	3	0	0	0	0	4
18		SANTA BÁRBARA	3	8	0	11	7	0	2	0	0	1	0	1	0	0	0	11
19		SANTO DOMINGO SUCHITEPEQUEZ	2	3	0	5	2	1	0	0	0	0	2	0	0	0	0	5
20		SANTO TOMAS LA UNIÓN	2	3	0	5	2	0	0	0	0	0	2	1	0	0	0	5

*[Handwritten signature]*

*[Handwritten signature]*


REGISTRO CENTRAL DE LAS PERSONAS  
SEGUIMIENTO TEMÁTICO INSTITUCIONAL 2020  
MES REPORTADO: FEBRERO

Nombre de la inscripción

Inscripciones extemporáneas de nacimiento realizadas.

Población beneficiada

D	M	Departamento / municipio	Sexo				Edad											
			Mujeres	Hombres	No definido	Total	Niñez						Juventud 14 a 30 años	Adultos 31 a 60 años	Tercera Edad 61 años en adelante	No definido	Total	
							0	1	2	3	4	5						6 - 13
21		<b>TOTONICAPÁN</b>	<b>65</b>	<b>79</b>	<b>0</b>	<b>144</b>	<b>100</b>	<b>11</b>	<b>5</b>	<b>4</b>	<b>2</b>	<b>4</b>	<b>15</b>	<b>1</b>	<b>1</b>	<b>1</b>	<b>0</b>	<b>144</b>
1		MOMOSTENANGO	20	27	0	47	28	3	2	2	0	2	7	1	1	1	0	47
2		SAN ANDRÉS XECUL	2	1	0	3	2	0	1	0	0	0	0	0	0	0	0	3
3		SAN BARTOLO	0	1	0	1	0	0	0	0	1	0	0	0	0	0	0	1
4		SAN CRISTÓBAL TONICAPÁN	1	2	0	3	2	1	0	0	0	0	0	0	0	0	0	3
5		SAN FRANCISCO EL ALTO	6	0	0	6	4	0	0	0	0	0	2	0	0	0	0	6
6		SANTA LUCÍA LA REFORMA	6	8	0	14	11	2	0	0	0	0	1	0	0	0	0	14
7		SANTA MARÍA CHIQUIMULA	20	14	0	34	25	1	1	1	1	2	3	0	0	0	0	34
8		TOTONICAPÁN	10	26	0	36	28	4	1	1	0	0	2	0	0	0	0	36
22		<b>ZACAPA</b>	<b>34</b>	<b>34</b>	<b>0</b>	<b>68</b>	<b>40</b>	<b>7</b>	<b>3</b>	<b>2</b>	<b>4</b>	<b>3</b>	<b>5</b>	<b>3</b>	<b>0</b>	<b>1</b>	<b>0</b>	<b>68</b>
1		CABAÑAS	4	5	0	9	5	2	0	1	1	0	0	0	0	0	0	9
2		GUALÁN	10	10	0	20	13	0	1	0	0	1	4	1	0	0	0	20
3		HUITÉ	1	0	0	1	0	1	0	0	0	0	0	0	0	0	0	1
4		LA UNIÓN	6	4	0	10	4	2	1	0	0	1	0	2	0	0	0	10
5		RÍO HONDO	1	2	0	3	3	0	0	0	0	0	0	0	0	0	0	3
6		SAN JORGE	1	1	0	2	2	0	0	0	0	0	0	0	0	0	0	2
7		TECULUTÁN	4	5	0	9	4	1	0	1	1	1	0	0	0	1	0	9
8		USUMATLÁN	1	0	0	1	1	0	0	0	0	0	0	0	0	0	0	1
9		ZACAPA	6	7	0	13	8	1	1	0	2	0	1	0	0	0	0	13

1  **RENAP**  
Jennifer Patricia Balcárcel de León  
Gestor de Registro Central de las Personas  
Registro Central de las Personas  
Sede Central, Guatemala, Guatemala

1  **RENAP**  
Licenciado Juan Ramiro Toledo Montenegro  
Subdirector de Registro Central de las Personas  
Registro Central de las Personas  
Sede Central RENAP Guatemala, Guatemala

Firma y sello de la máxima autoridad de la dependencia

1  **RENAP**  
Axel Ottoniel Maas Jácome  
Registrador Central de las Personas  
Registro Central de las Personas  
Sede Central RENAP Guatemala, Guatemala

# ANEXO VI



REGISTRO CENTRAL DE LAS PERSONAS  
INFORME DE SEGUIMIENTO TEMÁTICO INSTITUCIONAL 2020  
DESGLOSE DE INSCRIPCIONES DE HECHOS Y ACTOS REGISTRALES POR TIPO DE EVENTO  
MES REPORTADO: FEBRERO

No.	Meta	Unidad de medida	Meta			Sexo				Población beneficiada							Pueblo						
			Meta inicial	Meta vigente	Meta ejecutada	Mujeres	Hombres	No definido	Total	Niñez			Juventud 14 - 30 años	Adultos 31 - 60 años	Tercera Edad 61 años en adelante	No definido	Total	Maya	Xinca	Garifuna	Mestizos/Ladinos	Otro	Total
										0 - 2	3 - 5	6 - 13											
2.1	Inscripciones de hechos y actos registrales realizadas.	Registro	637,000	637,000	51,003	20,656	30,275	72	51,003	33,131	891	1,017	6,303	5,584	3,944	133	51,003	4,815	10	5	8,322	37,851	51,003
2.1.1	Adopciones	Registro			5	3	2	0	5	1	2	1	1	0	0	5	0	0	0	1	4	5	
2.1.2	Ausencia	Registro			0	0	0	0	0	0	0	0	0	0	0	0	0	0	0	0	0	0	
2.1.3	Aviso extemporánea de matrimonio	Registro			0	0	0	0	0	0	0	0	0	0	0	0	0	0	0	0	0	0	
2.1.4	Cambio de nombre	Registro			212	101	111	0	212	50	5	25	65	59	8	212	26	0	0	46	140	212	
2.1.5	Cambio de régimen matrimonial	Registro			4	0	4	0	4	0	0	0	4	0	0	4	0	0	0	2	2	4	
2.1.6	Capitulaciones matrimoniales	Registro			59	0	59	0	59	0	0	0	34	22	2	59	6	0	0	36	17	59	
2.1.7	Cese unión de hecho	Registro			3	0	3	0	3	0	0	0	0	3	0	3	0	0	0	0	3	3	
2.1.8	Defunción	Registro			6,863	2,984	3,808	71	6,863	747	50	85	770	2,050	3,084	77	6,863	1,921	4	1	3,452	1,485	6,863
2.1.9	Divorcios	Registro			811	0	811	0	811	7	1	1	521	227	16	811	74	0	1	338	398	811	
2.1.10	Extranjeros domiciliados	Registro			335	179	156	0	335	1	6	14	111	178	25	335	0	0	0	103	232	335	
2.1.11	Guatemalteco de origen	Registro			26	17	9	0	26	0	0	1	9	16	0	26	0	0	0	15	11	26	
2.1.12	Guatemalteco naturalizado	Registro			4	2	2	0	4	0	0	0	0	3	1	4	0	0	0	3	1	4	
2.1.13	Identificación de notoriedad	Registro			138	75	63	0	138	0	0	0	1	19	118	138	8	0	0	52	78	138	
2.1.14	Identificación de persona	Registro			698	429	269	0	698	4	0	10	79	375	230	698	120	0	0	452	126	698	
2.1.15	Inscripción de médico	Registro			34	19	15	0	34	0	0	0	26	8	0	34	2	0	0	30	2	34	
2.1.16	Interdecepciones	Registro			2	2	0	0	2	0	0	0	0	2	0	2	0	0	0	2	0	2	
2.1.17	Matrimonios	Registro			7,031	0	7,031	0	7,031	0	0	0	4,366	2,356	307	7,031	2,535	6	3	3,575	912	7,031	
2.1.18	Morinaria	Registro			220	100	120	0	220	220	0	0	0	0	0	220	98	0	0	96	26	220	
2.1.19	Muerte presunta	Registro			1	0	1	0	1	0	0	0	0	1	0	1	0	0	0	1	0	1	
2.1.20	Nacimiento	Registro			31,980	15,551	16,428	1	31,980	30,284	704	705	164	44	79	31,980	0	0	0	0	31,980	31,980	
2.1.21	Reconocimiento	Registro			2,053	1,010	1,043	0	2,053	1,792	97	106	47	11	0	2,053	10	0	0	27	2,016	2,053	
2.1.22	Rectificación de partida	Registro			377	140	237	0	377	24	23	65	73	146	34	377	5	0	0	33	339	377	
2.1.23	Reposición de partida de defunción	Registro			1	1	0	0	1	0	0	0	0	0	1	1	0	0	0	1	1	1	
2.1.24	Reposición de partida de guatemalteco de origen	Registro			0	0	0	0	0	0	0	0	0	0	0	0	0	0	0	0	0	0	
2.1.25	Reposición de partida de guatemalteco naturalizado	Registro			0	0	0	0	0	0	0	0	0	0	0	0	0	0	0	0	0	0	
2.1.26	Reposición de partida de libro	Registro			66	39	27	0	66	0	0	0	0	38	28	66	0	0	0	0	66	66	
2.1.27	Reposición de partida de matrimonio	Registro			5	0	5	0	5	0	0	0	0	1	1	5	1	0	0	4	0	5	
2.1.28	Reposición de partida de unión de hecho	Registro			0	0	0	0	0	0	0	0	0	0	0	0	0	0	0	0	0	0	
2.1.29	Reposición de partida de divorcio	Registro			0	0	0	0	0	0	0	0	0	0	0	0	0	0	0	0	0	0	
2.1.30	Reposición de partida de extranjero domiciliado	Registro			0	0	0	0	0	0	0	0	0	0	0	0	0	0	0	0	0	0	
2.1.31	Tuteas	Registro			9	4	5	0	9	1	3	4	0	1	0	9	0	0	0	1	8	9	
2.1.32	Unión de hecho	Registro			66	0	66	0	66	0	0	0	32	24	10	66	9	0	0	53	4	66	

1  
**Jennifer Patricia Balcárcel de León**  
Gestor de Registro Central de las Personas  
Registro Central de las Personas  
Sede Central, Guatemala, Guatemala

**Arturo Andrade Badillas**  
Jefe de Oficina Civil de las Personas  
Registro Central de las Personas  
Sede Central RENAP, Guatemala, Guatemala

1  
Licenciado **Juan Ramiro Pérez Montenegro**  
Subdirector Registral de las Personas  
Registro Central de las Personas  
Sede Central RENAP, Guatemala, Guatemala

**Axel Ottoniel Maas Jácome**  
Registrador Central de las Personas  
Registro Central de las Personas  
Sede Central RENAP, Guatemala, Guatemala

**REGISTRO CENTRAL DE LAS PERSONAS**

Guatemala, 2 de abril de 2020

Oficio No. RCP-P-175-2020

Licenciada

Tania Darinka Pineda Palacios

Director de Gestión y Control Interno

Registro Nacional de las Personas -RENAP-

Su Despacho

Registro Nacional de las Personas  
**RENAP**

2 ABR 2020

DIRECCIÓN DE  
1148

Licenciada Pineda Palacios:


Respetuosamente nos dirigimos a usted en seguimiento al **MEMORANDUM DGCI-SPFI-DPP-003-2020**, de fecha 7 de enero del presente año, con asunto **"INFORMES DE EJECUCIÓN DE METAS FÍSICAS INSTITUCIONALES 2020"**, mediante el cual remite la calendarización para la entrega de los informes 2020.


En cumplimiento a lo anterior, nos permitimos remitir los informes de ejecución del mes de **marzo del 2020**, de la siguiente forma:

- Informe de ejecución mensual de metas físicas institucionales (**Anexo I**)
- Informe de seguimiento temático institucional (**Anexo II**)
- Informe de seguimiento temático institucional de inscripciones de hechos y actos registrales realizadas por departamento y municipio (**Anexo III**)
- Informe de seguimiento temático institucional de inscripciones de nacimiento realizadas por departamento y municipio (**Anexo IV**)
- Informe de seguimiento temático institucional de inscripciones extemporáneas de nacimiento realizadas por departamento y municipio de (**Anexo V**)
- Informe de seguimiento temático institucional por evento de las inscripciones de hechos y actos registrales, en los cuales se registre el pueblo de la población beneficiada (**Anexo VI**)

Sin otro particular, nos suscribimos.

Atentamente.

1  **RENAP**  
Edgar Rolando Balán Hernández  
Auxiliar de Registro Central III  
Registro Central de las Personas

1  **RENAP**  
Jennifer Patricia Balcárcel de León  
Gestor de Registro Central de las Personas I  
Registro Central de las Personas  
Sede Central, Guatemala, Guatemala

Vo.Bo.


 **RENAP**  
Axel Ottoniel Maas Jácome  
Registrador Central de las Personas  
Registro Central de las Personas  
Sede Central, Guatemala, Guatemala

# ANEXO I





**REGISTRO CENTRAL DE LAS PERSONAS  
INFORME DE EJECUCIÓN MENSUAL DE METAS FÍSICAS INSTITUCIONALES 2020  
MES REPORTADO: MARZO**

No.	Nombre de la Meta	Cantidad programada	Cantidad ejecutada	Medios de Verificación	Observaciones
1	Dirección y Coordinación	1	1		
1.1	Dirección y Coordinación	1	1	Matriz de seguimiento al Plan Operativo Anual del Registro Central de las Personas, correspondiente al mes de marzo.	
2	Inscripciones de hechos y actos registrales realizadas.	55,947	29,797		
2.1	Inscripciones de hechos y actos registrales realizadas.	55,947	29,797	Oracle Bussines Intelligence Enterprise Edition OBIEE, de la Dirección de Informática y Estadística (link <a href="http://172.16.1.17:9704/analytics/saw.dll?b=eehnome">http://172.16.1.17:9704/analytics/saw.dll?b=eehnome</a> )	
3	Certificaciones de hechos y actos registrales emitidas.	892,380	393,467		
3.1	Certificaciones de hechos y actos registrales emitidas.	892,380	393,467	Oracle Bussines Intelligence Enterprise Edition OBIEE, de la Dirección de Informática y Estadística (link <a href="http://172.16.1.17:9704/analytics/saw.dll?b=eehnome">http://172.16.1.17:9704/analytics/saw.dll?b=eehnome</a> ) y reporte de Servicios Electrónicos (link <a href="http://reportes.renap.local/ReportesRENAP/Pages/Report.aspx?ItemPath=%2FServicios+Electronicos%2FTotal+de+Transacciones">http://reportes.renap.local/ReportesRENAP/Pages/Report.aspx?ItemPath=%2FServicios+Electronicos%2FTotal+de+Transacciones</a> )	

1  **RENA**  
Jennifer Patricia Balcárcel de León  
Gestor de Registro Central de las Personas I  
Registro Central de las Personas  
Sede Central, Guatemala, Guatemala

1  **RENA**  
Lic. Rafael Amaro Andrade Barillas  
Jefe de Registro Central de las Personas  
Registro Central de las Personas  
Sede Central RENAP Guatemala, Guatemala


1  **RENA**  
Lic. Rafael Amaro Andrade Barillas  
Jefe de Registro Central de las Personas  
Registro Central de las Personas  
Sede Central RENAP Guatemala, Guatemala


1  **RENA**  
Axel Ottoniel Maas Jacome  
Registrador Central de las Personas a cespencia  
Registro Central de las Personas  
Sede Central RENAP Guatemala, Guatemala


# ANEXO II

**REGISTRO CENTRAL DE LAS PERSONAS  
INFORME DE SEGUIMIENTO TEMÁTICO INSTITUCIONAL 2020  
MES REPORTADO: MARZO**

No.	Meta	Meta			Sexo				Población beneficiada														
		Unidad de medida	Meta inicial	Meta vigente	Meta ejecutada	Mujeres	Hombres	No definido	Total	Niñez			Juventud		Tercera Edad		No definida	Total	Pueblo				
										0 - 2	3 - 5	6 - 13	14 - 30 años	31 - 60 años	61 años en adelante	Maya			Xinca	Garífuna	Mestizos/Ladinos	Otro	Total
2	Inscripciones de hechos y actos registrales realizadas.	Registro	637,000	637,000	29,797	12,148	17,647	2	29,797	18,280	450	3,788	502	2,750	36	3,991	29,797	3,180	5	2	5,750	20,860	29,797
2.1	Inscripciones de hechos y actos registrales realizadas.	Registro	637,000	637,000	29,797	12,148	17,647	2	29,797	18,280	450	3,788	502	2,750	36	3,991	29,797	3,180	5	2	5,750	20,860	29,797
Objetivos																							
Resultados alcanzados		1																					
		2																					
Obstáculos encontrados		1																					
		2																					
Observaciones																							

1   
**Jennifer Patricia Balcárcel de León**  
 Gestor de Registro Central de las Personas I  
**Registro Central de las Personas**  
 Sede Central, Guatemala, Guatemala

1   
**Lic. Rafael Arturo Varade Barillas**  
 Jefe de Registro Central de las Personas  
**Registro Central de las Personas**  
 Sede Central RENAP Guatemala, Guatemala

1   
**RENAP**  
 Director General  
 Registro Central de las Personas  
 Sede Central RENAP Guatemala, Guatemala

1   
 Firma y sello de la máxima autoridad de la dependencia  
**RENAP**  
**Axel Ottoniel Maas Jácome**  
 Registrador Central de las Personas  
**Registro Central de las Personas**  
 Sede Central RENAP Guatemala, Guatemala

# ANEXO III

Nombre de la meta:

Inscripciones de hechos y actos registrales realizadas

**REGISTRO CENTRAL DE LAS PERSONAS  
SEGUIMIENTO TEMÁTICO INSTITUCIONAL 2020  
MES REPORTADO: MARZO**

D	M	Departamento / municipio	Población beneficiada																	
			Sexo				Edad							Pueblo						
			Mujeres	Hombres	No definido	Total	Niñez			Juventud	Adultos	Tercera Edad 61 años en adelante	No definido	Total	Maya	Xinca	Garifuna	Mestizos/Ladinos	No indican	Total
0 - 2	3 - 5	6 - 13	14 a 30 años	31 a 60 años	61 años en adelante															
<b>REPÚBLICA DE GUATEMALA</b>			<b>12,148</b>	<b>17,447</b>	<b>2</b>	<b>29,797</b>	<b>18,280</b>	<b>450</b>	<b>3,788</b>	<b>502</b>	<b>2,750</b>	<b>38</b>	<b>3,991</b>	<b>29,797</b>	<b>3,180</b>	<b>5</b>	<b>2</b>	<b>5,750</b>	<b>20,840</b>	<b>29,797</b>
1		<b>ALTA VERAPAZ</b>	<b>945</b>	<b>1,353</b>	<b>0</b>	<b>2,298</b>	<b>1,625</b>	<b>19</b>	<b>204</b>	<b>32</b>	<b>109</b>	<b>3</b>	<b>306</b>	<b>2,298</b>	<b>540</b>	<b>0</b>	<b>0</b>	<b>39</b>	<b>1,719</b>	<b>2,298</b>
	1	CHAHAL	12	38	0	50	23	0	10	0	3	0	14	50	24	0	0	2	24	50
	2	CHISEC	52	108	0	160	85	1	18	3	8	0	45	160	61	0	0	6	93	160
	3	COBÁN	285	334	0	619	461	4	40	10	32	2	70	619	116	0	0	15	488	619
	4	FRAY BARTOLOMÉ DE LAS CASAS	83	93	0	176	158	3	7	0	6	0	2	176	118	0	0	3	160	176
	5	LANGUÍN	10	20	0	30	26	1	0	0	2	0	1	30	2	0	0	0	28	30
	6	PANZÓS	39	72	0	111	80	2	8	2	5	0	14	111	25	0	0	1	85	111
	7	RAXRUHÁ	10	19	0	29	16	0	3	1	1	0	8	29	9	0	0	3	17	29
	8	SAN CRISTÓBAL VERAPAZ	39	56	0	95	64	0	7	2	5	0	17	95	24	0	0	2	69	95
	9	SAN JUAN CHAMELCO	36	55	0	91	55	2	8	6	8	1	11	91	18	0	0	1	72	91
	10	SAN MIGUEL TUJURÚ	27	38	0	65	49	0	3	1	4	0	8	65	11	0	0	0	54	65
	11	SAN PEDRO CARCHÁ	141	216	0	357	237	4	38	5	12	0	61	357	108	0	0	1	248	357
	12	SANTA CATALINA LA TINTA	75	76	0	151	137	1	9	0	2	0	2	151	13	0	0	2	136	151
	13	SANTA CRUZ VERAPAZ	21	18	0	39	30	0	5	0	1	0	3	39	9	0	0	0	30	39
	14	SANTA MARÍA CAHABÓN	36	79	0	115	77	1	17	2	5	0	13	115	31	0	0	1	83	115
	15	SENAHÚ	51	80	0	131	72	0	26	0	8	0	25	131	54	0	0	0	77	131
	16	TACTIC	19	38	0	57	38	0	3	0	4	0	12	57	16	0	0	2	39	57
	17	TAMAHÚ	9	13	0	22	17	0	2	0	3	0	0	22	6	0	0	0	16	22
2		<b>BAJA VERAPAZ</b>	<b>195</b>	<b>316</b>	<b>0</b>	<b>511</b>	<b>349</b>	<b>1</b>	<b>48</b>	<b>2</b>	<b>34</b>	<b>1</b>	<b>76</b>	<b>511</b>	<b>88</b>	<b>0</b>	<b>0</b>	<b>49</b>	<b>374</b>	<b>511</b>
	1	CIBULCO	31	39	0	70	45	0	8	0	6	0	11	70	17	0	0	5	48	70
	2	GRANADOS	8	3	0	11	7	0	2	0	2	0	0	11	0	0	0	4	7	11
	3	PURULHÁ	56	73	0	129	94	0	12	1	6	0	16	129	33	0	0	0	96	129
	4	RABINAL	18	43	0	61	34	0	8	0	0	0	19	61	19	0	0	7	35	61
	5	SALAMÁ	62	113	0	175	140	1	7	1	13	1	12	175	10	0	0	19	146	175
	6	SAN JERÓNIMO	8	16	0	24	9	0	6	0	4	0	5	24	0	0	0	10	14	24
	7	SAN MIGUEL CHICAJ	9	25	0	34	17	0	4	0	2	0	11	34	8	0	0	1	25	34
	8	SANTA CRUZ EL CHOL	375	4	0	7	3	0	1	0	1	0	2	7	1	0	0	3	3	7
3		<b>CHIMALTENANGO</b>	<b>375</b>	<b>657</b>	<b>0</b>	<b>1,032</b>	<b>446</b>	<b>1</b>	<b>107</b>	<b>8</b>	<b>78</b>	<b>1</b>	<b>191</b>	<b>1,032</b>	<b>248</b>	<b>0</b>	<b>0</b>	<b>81</b>	<b>703</b>	<b>1,032</b>
	1	ACATENANGO	10	21	0	31	15	0	7	0	4	0	5	31	10	0	0	4	17	31
	2	CHIMALTENANGO	140	216	0	356	262	0	29	3	18	1	43	356	36	0	0	34	286	356
	3	EL TEJAR	9	15	0	24	11	1	2	2	1	0	7	24	2	0	0	9	13	24
	4	PARRAMOS	5	14	0	19	12	0	3	1	1	0	2	19	2	0	0	4	13	19
	5	PATZÚN	10	37	0	47	18	0	7	0	6	0	16	47	22	0	0	4	21	47
	6	PATZÚN	25	43	0	68	47	0	5	0	7	0	9	68	19	0	0	0	49	68
	7	POCHUTA	6	5	0	11	6	0	2	0	2	0	1	11	1	0	0	4	6	11
	8	SAN ANDRÉS ITZAPA	7	17	0	24	16	0	2	0	1	0	5	24	7	0	0	1	16	24
	9	SAN JOSÉ POAQUIL	15	25	0	40	16	0	6	0	6	0	12	40	17	0	0	3	20	40
	10	SAN JUAN COMALAPA	23	40	0	63	32	0	8	1	7	0	15	63	30	0	0	0	33	63
	11	SAN MARTÍN JILOTEPEQUE	27	98	0	125	47	0	16	1	12	0	49	125	56	0	0	8	61	125
	12	SAN PEDRO YUCCAPEA	8	21	0	29	14	0	4	0	6	0	5	29	9	0	0	3	12	29
	13	SANTA APOLONIA	15	12	0	27	15	0	5	0	2	0	5	27	10	0	0	2	15	27
	14	SANTA CRUZ BALANYÁ	8	6	0	14	6	0	0	0	1	0	1	14	2	0	0	0	6	14
	15	TECPÁN GUATEMALA	63	72	0	135	113	0	10	0	3	0	9	135	21	0	0	1	113	135
	16	ZARCOJA	10	15	0	25	16	0	1	0	1	0	7	25	4	0	0	4	17	25
4		<b>CHIQUMULA</b>	<b>271</b>	<b>425</b>	<b>0</b>	<b>696</b>	<b>459</b>	<b>7</b>	<b>75</b>	<b>13</b>	<b>47</b>	<b>1</b>	<b>94</b>	<b>696</b>	<b>15</b>	<b>0</b>	<b>0</b>	<b>146</b>	<b>515</b>	<b>696</b>
	1	CAMOTÁN	24	57	0	81	57	0	3	0	1	0	0	81	0	0	0	3	58	81
	2	CHIQUMULA	129	176	0	305	225	3	29	2	18	1	27	305	3	0	0	59	243	305
	3	CONCEPCIÓN LAS MINAS	14	12	0	26	11	0	3	2	5	0	5	26	0	0	0	9	17	26
	4	ESQUIPULAS	31	60	0	91	30	2	20	6	9	0	24	91	0	0	0	40	51	91
	5	IPALA	6	25	0	31	10	0	7	0	4	0	10	31	0	0	0	19	12	31
	6	JOCOTÁN	26	60	0	86	59	1	4	2	2	0	18	86	10	0	0	13	63	86
	7	OLOPA	14	14	0	28	26	0	1	0	0	0	1	28	1	0	0	1	26	28
	8	QUEZALTEPEQUE	13	18	0	31	17	1	3	1	6	0	3	31	0	0	0	12	19	31
	9	SAN JACINTO	3	4	0	7	5	0	1	0	0	0	1	7	0	0	0	2	5	7
	10	SAN JOSÉ LA ARADA	4	4	0	8	3	0	3	0	2	0	0	8	0	0	0	3	5	8
	11	SAN JUAN ERMITA	7	15	0	22	16	0	1	0	0	0	5	22	1	0	0	5	16	22
5		<b>EL PROGRESO</b>	<b>112</b>	<b>122</b>	<b>0</b>	<b>234</b>	<b>149</b>	<b>2</b>	<b>25</b>	<b>0</b>	<b>28</b>	<b>1</b>	<b>29</b>	<b>234</b>	<b>2</b>	<b>0</b>	<b>0</b>	<b>67</b>	<b>165</b>	<b>234</b>
	1	EL JICARO	2	9	0	11	5	1	3	0	0	0	2	11	0	0	0	4	7	11
	2	GUASTOYA	51	47	0	98	71	0	5	0	10	1	11	98	2	0	0	22	74	98
	3	MORAZÁN	6	10	0	16	6	0	1	0	5	0	4	16	0	0	0	7	9	16
	4	SAN AGUSTÍN ACASAGUASTLÁN	15	23	0	38	27	1	3	0	5	0	2	38	0	0	0	9	29	38
	5	SAN ANTONIO LA PAZ	6	5	0	11	7	0	0	0	1	0	3	11	0	0	0	4	7	11
	6	SAN CRISTÓBAL ACASAGUASTLÁN	0	5	0	5	1	0	3	0	0	0	1	5	0	0	0	4	1	5
	7	SANARATE	25	14	0	39	24	0	7	0	4	0	4	39	0	0	0	13	26	39
	8	SANSARÉ	7	9	0	16	8	0	3	0	3	0	2	16	0	0	0	4	12	16
6		<b>ESCUINTLA</b>	<b>518</b>	<b>823</b>	<b>0</b>	<b>1,341</b>	<b>769</b>	<b>26</b>	<b>205</b>	<b>27</b>	<b>140</b>	<b>1</b>	<b>173</b>	<b>1,341</b>	<b>19</b>	<b>0</b>	<b>0</b>	<b>425</b>	<b>897</b>	<b>1,341</b>
	1	ESCUINTLA	195	285	0	480	296	11	7											





Nombre de la meta:

Inscripciones de hechos y actos registrales realizadas

**REGISTRO CENTRAL DE LAS PERSONAS  
SEGUIMIENTO TEMÁTICO INSTITUCIONAL 2020  
MES REPORTADO: MARZO**

D	M	Departamento / municipio	Sexo				Edad								Pueblo					
			Mujeres	Hombres	No definido	Total	Niños			Juventud 14 a 30 años	Adultos 31 a 40 años	Tercera Edad 61 años en adelante	No definido	Total	Maya	Xinca	Garifuna	Mestizos/ adinos	No indican	Total
							0 - 2	3 - 5	6 - 13											
							0 - 2	3 - 5	6 - 13											
14		<b>QUICHÉ</b>	983	1,290	1	2,194	1,577	20	173	24	109	2	289	2,194	452	0	0	56	1,686	2,194
1		CANILLA	12	15	0	27	21	0	4	1	0	0	1	27	1	0	0	1	25	27
2		CHAJUL	33	45	0	78	55	1	4	3	0	12	78	17	0	0	1	60	78	
3		CHICAMÁN	19	26	0	45	30	0	4	1	2	0	8	45	13	0	0	1	31	45
4		CHICHÉ	24	52	0	76	42	0	6	0	4	0	24	76	17	0	0	2	57	76
5		CHICHICASTENANGO	80	176	1	257	151	4	28	5	10	0	59	257	91	0	0	5	161	257
6		CHINIQUE	13	7	0	20	15	0	2	0	2	0	1	20	5	0	0	0	15	20
7		CUNÉN	48	56	0	104	79	0	7	2	9	0	7	104	15	0	0	4	85	104
8		IXCÁN	135	177	0	312	234	5	20	5	10	0	38	312	59	0	0	11	242	312
9		JOYABAJ	107	103	0	210	176	1	11	1	8	0	13	210	22	0	0	4	184	210
10		NEBAJ	56	77	0	133	94	0	15	0	4	1	12	133	37	0	0	0	96	133
11		PACHALUM	8	5	0	13	6	0	3	0	1	0	3	13	1	0	0	0	5	13
12		PATZÍE	8	11	0	19	7	0	4	0	4	1	3	19	6	0	0	0	5	19
13		SACAPULAS	38	70	0	108	65	0	15	2	2	0	18	108	23	0	0	4	81	108
14		SAN ANDRÉS SAJUCABAJÁ	17	14	0	31	26	0	1	0	2	0	2	31	4	0	0	1	26	31
15		SAN ANTONIO ILOIENANGO	25	29	0	54	35	1	4	1	2	0	9	54	15	0	0	0	39	54
16		SAN BARTOLOMÉ JOCOIENANGO	11	18	0	29	24	0	2	0	0	0	3	29	5	0	0	0	24	29
17		SAN JUAN COZIAL	24	34	0	40	30	1	1	0	2	0	6	40	8	0	0	0	32	40
18		SAN PEDRO JOCOPILAS	24	26	0	50	38	1	1	0	3	0	7	50	10	0	0	1	39	50
19		SANTA CRUZ DEL QUICHÉ	131	206	0	337	240	1	28	2	24	0	42	337	70	0	0	15	252	337
20		USPATIÁN	74	109	0	183	144	4	11	0	4	0	20	183	32	0	0	1	150	183
21		ZACUALPA	14	34	0	48	45	1	0	1	0	0	1	48	1	0	0	0	47	48
15		<b>RETALHULEU</b>	229	343	0	572	329	4	61	9	40	0	87	572	28	0	0	174	390	572
1		CHAMPERICO	17	25	0	42	25	2	6	0	4	0	5	42	0	0	0	13	29	42
2		EL ASINTAL	11	26	0	37	16	0	7	0	2	0	12	37	8	0	0	13	16	37
3		NUEVO SAN CARLOS	11	29	0	40	18	0	4	2	3	0	13	40	0	0	0	18	22	40
4		RETALHULEU	142	169	0	311	204	3	42	2	35	0	25	311	4	0	0	84	223	311
5		SAN ANDRÉS VILLA SECA	17	39	0	56	27	1	7	2	6	0	13	56	5	0	0	18	33	56
6		SAN FELIPE RETALHULEU	7	6	0	13	7	0	4	0	1	0	1	13	1	0	0	4	8	13
7		SAN MARTÍN ZAPOTILÁN	7	17	0	24	9	0	4	1	5	0	5	24	1	0	0	10	13	24
8		SAN SEBASTIÁN	12	28	0	40	18	0	6	1	4	0	11	40	9	0	0	11	20	40
9		SANTA CRUZ MULUÁ	5	4	0	9	5	0	1	1	0	0	2	9	0	0	0	3	6	9
16		<b>SACATEPÉQUEZ</b>	228	369	0	597	361	4	64	6	58	2	102	597	60	0	0	103	434	597
1		ANTIGUA GUATEMALA	88	108	0	196	145	2	18	1	17	1	12	196	3	0	0	30	163	196
2		CIUDAD VIEJA	18	17	0	35	19	0	2	0	7	0	7	35	0	0	0	14	21	35
3		JOCOTENANGO	14	22	0	36	20	1	3	1	4	0	7	36	0	0	0	11	25	36
4		MAGDALENA MILPAS ALTAS	6	12	0	18	13	0	1	0	0	0	4	18	0	0	0	2	16	18
5		PASTORES	4	17	0	21	10	0	4	0	3	0	4	21	1	0	0	5	15	21
6		SAN ANTONIO AGUAS CALIENTES	3	6	0	9	4	0	0	0	0	0	5	9	2	0	0	1	6	9
7		SAN BARTOLOMÉ MILPAS ALTAS	3	5	0	8	5	0	0	0	0	0	3	8	0	0	0	2	6	8
8		SAN JUAN ALOIENANGO	9	27	0	36	23	0	2	0	3	0	8	36	1	0	0	2	33	36
9		SAN LUCAS SACATEPÉQUEZ	11	24	0	35	16	0	6	1	4	0	8	35	1	0	0	12	22	35
10		SAN MIGUEL DUEÑAS	3	6	0	9	6	0	2	0	1	0	0	9	0	0	0	1	8	9
11		SANTA CATARINA BARAHONA	4	5	0	9	3	0	0	2	1	0	3	9	2	0	0	2	5	9
12		SANTA LUCÍA MILPAS ALTAS	9	16	0	25	12	0	5	0	4	1	3	25	0	0	0	10	15	25
13		SANTA MARÍA DE JESÚS	15	19	0	34	22	0	2	0	3	0	7	34	9	0	0	0	25	34
14		SANTIAGO SACATEPÉQUEZ	17	37	0	54	22	0	7	0	6	0	19	54	20	0	0	6	28	54
15		SANTO DOMINGO XENACÓJ	12	19	0	31	21	1	4	0	2	0	3	31	5	0	0	3	23	31
16		SUMPANGO	12	29	0	41	20	0	8	1	3	0	9	41	16	0	0	2	23	41
17		<b>SAN MARCOS</b>	809	1,205	0	2,014	1,262	35	256	36	160	1	244	2,014	249	0	0	348	1,417	2,014
1		AYULA	11	28	0	39	23	1	5	1	3	0	6	39	2	0	0	11	26	39
2		CAIARINA	13	18	0	31	17	0	4	0	2	0	8	31	0	0	0	13	18	31
3		COMIANCILLO	52	185	0	237	90	0	68	1	8	0	70	237	142	0	0	3	92	237
4		CONCEPCIÓN TUTUPÁ	64	60	0	124	89	6	9	6	7	0	7	124	18	0	0	2	104	124
5		EL QUIETZAL	9	13	0	22	10	0	4	0	4	0	4	22	0	0	0	11	11	22
6		EL TUMBADOR	8	22	0	30	13	0	4	1	4	0	8	30	0	0	0	16	14	30
7		ESQUIPULAS PALO GORDO	5	7	0	12	8	0	1	1	2	0	0	12	0	0	0	3	9	12
8		IXCHIGUÁN	23	15	0	38	30	1	4	0	1	0	2	38	5	0	0	1	32	38
9		LA BLANCA	17	20	0	37	17	0	12	1	3	0	4	37	0	0	0	19	18	37
10		LA REFORMA	7	8	0	15	7	0	4	0	0	0	4	15	0	0	0	5	10	15
11		MALACATÁN	95	148	0	243	194	4	18	2	8	0	17	243	3	0	0	38	202	243
12		NUEVO PROGRESO	9	21	0	30	13	0	6	0	5	0	6	30	0	0	0	16	14	30
13		OCÓS	4	7	0	11	5	2	1	0	0	0	3	11	0	0	0	5	6	11
14		PAJAPITÁ	20	25	0	45	23	1	5	3	7	0	6	45	0	0	0	15	30	45
15		RÍO BLANCO	5	1	0	6	6	0	0	0	0	0	0	6	0	0	0	0	6	6
16		SAN ANTONIO SACATEPÉQUEZ	16	17	0	33	18	0	3	0	6	0	6	33	0	0	0	10	23	33
17		SAN CRISTÓBAL CUCHO	7	13	0	20	8	0	1	0	6	0	5	20	0	0	0	12	8	20
18		SAN JOSÉ EL RODEO	3	14	0	17	5	0	4	1	3	0	5	17	0	0	0	12	5	17
19		SAN JOSÉ OJEBENAM	17	18	0	35	24	1	4	1	3	0	2	35	1	0	0	5	29	35
20		SAN LORENZO	12	35	0	47	30	0	6	0	3	0	8	47	14	0	0	4	29	47
21		SAN MARCOS	152	161	0	313	228	3	29	0	25	1	27							



# ANEXO IV

**REGISTRO CENTRAL DE LAS PERSONAS  
SEGUIMIENTO TEMÁTICO INSTITUCIONAL 2020  
MES REPORTADO: MARZO**

Nombre de la inscripción      Inscripciones de nacimiento realizadas.

D	M	Departamento / municipio	Sexo			Total	Población beneficiada											Total
			Mujeres	Hombres	No definido		Niñez						Juventud	Adultos	Tercera Edad 61 años en adelante	No definido		
							0	1	2	3	4	5					6 - 13	
		<b>República de Guatemala</b>	<b>7,448</b>	<b>7,558</b>	<b>0</b>	<b>15,006</b>	<b>14,445</b>	<b>165</b>	<b>96</b>	<b>54</b>	<b>41</b>	<b>28</b>	<b>123</b>	<b>43</b>	<b>6</b>	<b>5</b>	<b>0</b>	<b>15,006</b>
1		<b>ALTA VERAPAZ</b>	<b>604</b>	<b>590</b>	<b>0</b>	<b>1,194</b>	<b>1,194</b>	<b>0</b>	<b>0</b>	<b>0</b>	<b>0</b>	<b>0</b>	<b>0</b>	<b>0</b>	<b>0</b>	<b>0</b>	<b>0</b>	<b>1,194</b>
	1	CHAHAL	6	9	0	15	15	0	0	0	0	0	0	0	0	0	0	15
	2	CHISEC	26	25	0	51	51	0	0	0	0	0	0	0	0	0	0	51
	3	COBÁN	189	177	0	366	366	0	0	0	0	0	0	0	0	0	0	366
	4	FRAY BARTOLOMÉ DE LAS CASAS	66	70	0	136	136	0	0	0	0	0	0	0	0	0	0	136
	5	LANQUÍN	6	12	0	18	18	0	0	0	0	0	0	0	0	0	0	18
	6	PANZÓS	21	25	0	46	46	0	0	0	0	0	0	0	0	0	0	46
	7	RAXRUHÁ	5	7	0	12	12	0	0	0	0	0	0	0	0	0	0	12
	8	SAN CRISTÓBAL VERAPAZ	30	28	0	58	58	0	0	0	0	0	0	0	0	0	0	58
	9	SAN JUAN CHAMELCO	20	22	0	42	42	0	0	0	0	0	0	0	0	0	0	42
	10	SAN MIGUEL TUCURÚ	11	17	0	28	28	0	0	0	0	0	0	0	0	0	0	28
	11	SAN PEDRO CARCHÁ	69	61	0	130	130	0	0	0	0	0	0	0	0	0	0	130
	12	SANTA CATALINA LA TINTA	59	59	0	118	118	0	0	0	0	0	0	0	0	0	0	118
	13	SANTA CRUZ VERAPAZ	15	8	0	23	23	0	0	0	0	0	0	0	0	0	0	23
	14	SANTA MARÍA CAHABÓN	24	29	0	53	53	0	0	0	0	0	0	0	0	0	0	53
	15	SENAHÚ	39	18	0	57	57	0	0	0	0	0	0	0	0	0	0	57
	16	TACTIC	14	17	0	31	31	0	0	0	0	0	0	0	0	0	0	31
	17	TAMAHÚ	4	6	0	10	10	0	0	0	0	0	0	0	0	0	0	10
		<b>BAJA VERAPAZ</b>	<b>128</b>	<b>156</b>	<b>0</b>	<b>284</b>	<b>284</b>	<b>0</b>	<b>0</b>	<b>0</b>	<b>0</b>	<b>0</b>	<b>0</b>	<b>0</b>	<b>0</b>	<b>0</b>	<b>0</b>	<b>284</b>
	1	CUBULCO	22	16	0	38	38	0	0	0	0	0	0	0	0	0	0	38
	2	GRANADOS	5	2	0	7	7	0	0	0	0	0	0	0	0	0	0	7
	3	PURULHÁ	32	31	0	63	63	0	0	0	0	0	0	0	0	0	0	63
	4	RABINAL	11	17	0	28	28	0	0	0	0	0	0	0	0	0	0	28
	5	SALAMÁ	47	75	0	122	122	0	0	0	0	0	0	0	0	0	0	122
	6	SAN JERÓNIMO	2	5	0	7	7	0	0	0	0	0	0	0	0	0	0	7
	7	SAN MIGUEL CHICAJ	7	10	0	17	17	0	0	0	0	0	0	0	0	0	0	17
	8	SANTA CRUZ EL CHOL	2	0	0	2	2	0	0	0	0	0	0	0	0	0	0	2
3		<b>CHIMALTENANGO</b>	<b>272</b>	<b>303</b>	<b>0</b>	<b>575</b>	<b>573</b>	<b>1</b>	<b>0</b>	<b>0</b>	<b>0</b>	<b>0</b>	<b>1</b>	<b>0</b>	<b>0</b>	<b>0</b>	<b>0</b>	<b>575</b>
	1	ACATENANGO	7	5	0	12	12	0	0	0	0	0	0	0	0	0	0	12
	2	CHIMALTENANGO	112	133	0	245	243	1	0	0	0	0	1	0	0	0	0	245
	3	EL TEJAR	4	5	0	9	9	0	0	0	0	0	0	0	0	0	0	9
	4	PARRAMOS	3	7	0	10	10	0	0	0	0	0	0	0	0	0	0	10
	5	PATZICÍA	8	8	0	16	16	0	0	0	0	0	0	0	0	0	0	16
	6	PATZÚN	16	21	0	37	37	0	0	0	0	0	0	0	0	0	0	37
	7	POCHUTA	3	2	0	5	5	0	0	0	0	0	0	0	0	0	0	5
	8	SAN ANDRÉS ITZAPA	6	10	0	16	16	0	0	0	0	0	0	0	0	0	0	16
	9	SAN JOSE POAQUIL	8	6	0	14	14	0	0	0	0	0	0	0	0	0	0	14
	10	SAN JUAN COMALAPA	12	15	0	27	27	0	0	0	0	0	0	0	0	0	0	27
	11	SAN MARTÍN JILOTEPEQUE	17	21	0	38	38	0	0	0	0	0	0	0	0	0	0	38
	12	SAN PEDRO YEPOCAPA	3	4	0	7	7	0	0	0	0	0	0	0	0	0	0	7
	13	SANTA APOLODIA	10	4	0	14	14	0	0	0	0	0	0	0	0	0	0	14
	14	SANTA CRUZ BALANYÁ	1	4	0	5	5	0	0	0	0	0	0	0	0	0	0	5
	15	TECPÁN GUATEMALA	54	52	0	106	106	0	0	0	0	0	0	0	0	0	0	106
	16	ZARAGOZA	8	6	0	14	14	0	0	0	0	0	0	0	0	0	0	14
4		<b>CHIQUIMULA</b>	<b>188</b>	<b>202</b>	<b>0</b>	<b>390</b>	<b>389</b>	<b>0</b>	<b>0</b>	<b>0</b>	<b>0</b>	<b>0</b>	<b>0</b>	<b>1</b>	<b>0</b>	<b>0</b>	<b>0</b>	<b>390</b>
	1	CAMOTÁN	20	29	0	49	49	0	0	0	0	0	0	0	0	0	0	49
	2	CHIQUIMULA	99	100	0	199	199	0	0	0	0	0	0	0	0	0	0	199
	3	CONCEPCIÓN LAS MINAS	8	4	0	12	11	0	0	0	0	0	1	0	0	0	0	12
	4	ESQUIPULAS	13	9	0	22	22	0	0	0	0	0	0	0	0	0	0	22
	5	IPALA	4	3	0	7	7	0	0	0	0	0	0	0	0	0	0	7
	6	JOCOTÁN	18	31	0	49	49	0	0	0	0	0	0	0	0	0	0	49
	7	OLOPA	12	11	0	23	23	0	0	0	0	0	0	0	0	0	0	23
	8	QUEZALTEPEQUE	8	7	0	15	15	0	0	0	0	0	0	0	0	0	0	15
	9	SAN JACINTO	2	1	0	3	3	0	0	0	0	0	0	0	0	0	0	3
	10	SAN JOSÉ LA ARADA	1	1	0	2	2	0	0	0	0	0	0	0	0	0	0	2
	11	SAN JUAN ERMITA	3	6	0	9	9	0	0	0	0	0	0	0	0	0	0	9
5		<b>EL PROGRESO</b>	<b>76</b>	<b>52</b>	<b>0</b>	<b>128</b>	<b>128</b>	<b>0</b>	<b>0</b>	<b>0</b>	<b>0</b>	<b>0</b>	<b>0</b>	<b>0</b>	<b>0</b>	<b>0</b>	<b>0</b>	<b>128</b>
	1	EL JICARO	0	4	0	4	4	0	0	0	0	0	0	0	0	0	0	4
	2	GUASTATOYA	42	25	0	67	67	0	0	0	0	0	0	0	0	0	0	67
	3	MORAZÁN	1	2	0	3	3	0	0	0	0	0	0	0	0	0	0	3
	4	SAN AGUSTÍN ACASAGUASTLÁN	8	12	0	20	20	0	0	0	0	0	0	0	0	0	0	20
	5	SAN ANTONIO LA PAZ	6	1	0	7	7	0	0	0	0	0	0	0	0	0	0	7
	6	SAN CRISTÓBAL ACASAGUASTLÁN	0	1	0	1	1	0	0	0	0	0	0	0	0	0	0	1
	7	SANARATE	16	4	0	20	20	0	0	0	0	0	0	0	0	0	0	20
	8	SANSARE	3	3	0	6	6	0	0	0	0	0	0	0	0	0	0	6
6		<b>ESCUINTLA</b>	<b>298</b>	<b>320</b>	<b>0</b>	<b>618</b>	<b>614</b>	<b>0</b>	<b>0</b>	<b>0</b>	<b>0</b>	<b>0</b>	<b>4</b>	<b>0</b>	<b>0</b>	<b>0</b>	<b>0</b>	<b>618</b>
	1	ESCUINTLA	121	139	0	260	259	0	0	0	0	0	1	0	0	0	0	260
	2	GUANAGAZAPA	1	1	0	2	2	0	0	0	0	0	0	0	0	0	0	2
	3	ITZAPA	4	4	0	8	8	0	0	0	0	0	0	0	0	0	0	8
	4	LA DEMOCRACIA	7	4	0	11	11	0	0	0	0	0	0	0	0	0	0	11
	5	LA GOMERA	8	12	0	20	20	0	0	0	0	0	0	0	0	0	0	20
	6	MASAGUA	6	9	0	15	15	0	0	0	0	0	0	0	0	0	0	15
	7	NUEVA CONCEPCIÓN	13	13	0	26	25	0	0	0	0	0	1	0	0	0	0	26
	8	PALÍN	11	15	0	26	26	0	0	0	0	0	0	0	0	0	0	26
	9	PUERTO SAN JOSÉ	19	7	0	26	26	0	0	0	0	0	0	0	0	0	0	26
	10	SAN VICENTE PACAYA	5	7	0	12	12	0	0	0	0	0	0	0	0	0	0	12
	11	SANTA LUCÍA COTZUMALGUAPA	29	35	0	64	62	0	0	0								

**REGISTRO CENTRAL DE LAS PERSONAS**  
**SEGUIMIENTO TEMÁTICO INSTITUCIONAL 2020**  
**MES REPORTADO: MARZO**

Nombre de la inscripción

Inscripciones de nacimiento realizadas.

Población beneficiada

D	M	Departamento / municipio	Sexo				Edad											Total
			Mujeres	Hombres	No definido	Total	Niñez						Juventud	Adultos	Tercera Edad	No definido		
							0	1	2	3	4	5					6 - 13	
7		<b>GUATEMALA</b>	<b>1,555</b>	<b>1,538</b>	<b>0</b>	<b>3,093</b>	<b>2,559</b>	<b>162</b>	<b>94</b>	<b>54</b>	<b>40</b>	<b>27</b>	<b>119</b>	<b>37</b>	<b>0</b>	<b>1</b>	<b>0</b>	<b>3,093</b>
1		AMATITLÁN	44	69	0	133	133	0	0	0	0	27	119	37	0	1	0	133
2		CHINAUTLA	33	17	0	50	49	0	0	0	0	0	0	1	0	0	0	50
3		CHUARRANCHO	6	5	0	11	11	0	0	0	0	0	0	0	0	0	0	11
4		FRAJANES	12	19	0	31	31	0	0	0	0	0	0	0	0	0	0	31
5		<b>GUATEMALA</b>	<b>1,070</b>	<b>1,072</b>	<b>0</b>	<b>2,142</b>	<b>1,617</b>	<b>160</b>	<b>93</b>	<b>54</b>	<b>40</b>	<b>27</b>	<b>116</b>	<b>34</b>	<b>0</b>	<b>1</b>	<b>0</b>	<b>2,142</b>
6		MIXCO	50	56	0	106	104	1	1	0	0	0	0	0	0	0	0	106
7		PALENCIA	29	15	0	44	44	0	0	0	0	0	0	0	0	0	0	44
8		SAN JOSÉ DEL GOLFO	2	4	0	6	6	0	0	0	0	0	0	0	0	0	0	6
9		SAN JOSÉ PINULA	36	31	0	67	67	0	0	0	0	0	0	0	0	0	0	67
10		SAN JUAN SACATEPÉQUEZ	66	72	0	138	138	0	0	0	0	0	0	0	0	0	0	138
11		SAN MIGUEL PETAPA	38	24	0	62	62	0	0	0	0	0	0	0	0	0	0	62
12		SAN PEDRO AYAMPUC	12	13	0	25	25	0	0	0	0	0	0	0	0	0	0	25
13		SAN PEDRO SACATEPÉQUEZ	19	14	0	33	33	0	0	0	0	0	0	0	0	0	0	33
14		SAN RAYMUNDO	17	15	0	32	32	0	0	0	0	0	0	0	0	0	0	32
15		SANTA CATARINA PINULA	12	15	0	27	27	0	0	0	0	0	0	0	0	0	0	27
16		VILLA CANALES	30	31	0	61	61	0	0	0	0	0	0	0	0	0	0	61
17		VILLA NUEVA	59	66	0	125	119	1	0	0	0	0	3	2	0	0	0	125
		<b>HUEHUETENANGO</b>	<b>785</b>	<b>750</b>	<b>0</b>	<b>1,535</b>	<b>1,534</b>	<b>0</b>	<b>0</b>	<b>0</b>	<b>0</b>	<b>0</b>	<b>0</b>	<b>1</b>	<b>0</b>	<b>0</b>	<b>0</b>	<b>1,535</b>
1		AGUACATÁN	24	13	0	37	37	0	0	0	0	0	0	0	0	0	0	37
2		CHIANTLA	22	29	0	51	51	0	0	0	0	0	0	0	0	0	0	51
3		COLOTENANGO	27	14	0	41	41	0	0	0	0	0	0	0	0	0	0	41
4		CONCEPCIÓN HUISTA	13	4	0	17	17	0	0	0	0	0	0	0	0	0	0	17
5		CUILCO	39	24	0	63	63	0	0	0	0	0	0	0	0	0	0	63
6		<b>HUEHUETENANGO</b>	<b>157</b>	<b>155</b>	<b>0</b>	<b>312</b>	<b>312</b>	<b>0</b>	<b>0</b>	<b>0</b>	<b>0</b>	<b>0</b>	<b>0</b>	<b>0</b>	<b>0</b>	<b>0</b>	<b>0</b>	<b>312</b>
7		JACALTENANGO	17	26	0	43	43	0	0	0	0	0	0	0	0	0	0	43
8		LA DEMOCRACIA	24	25	0	49	49	0	0	0	0	0	0	0	0	0	0	49
9		LA LIBERTAD	32	21	0	53	53	0	0	0	0	0	0	0	0	0	0	53
10		MALACATANCITO	4	4	0	8	8	0	0	0	0	0	0	0	0	0	0	8
11		NENTÓN	23	23	0	46	46	0	0	0	0	0	0	0	0	0	0	46
12		PETATÁN	0	6	0	6	6	0	0	0	0	0	0	0	0	0	0	6
13		SAN ANTONIO HUISTA	9	2	0	11	11	0	0	0	0	0	0	0	0	0	0	11
14		SAN GASPAR IXCHIL	16	9	0	25	25	0	0	0	0	0	0	0	0	0	0	25
15		SAN ILDEFONSO IXTAHUACÁN	33	39	0	72	72	0	0	0	0	0	0	0	0	0	0	72
16		SAN JUAN ATITÁN	15	16	0	31	31	0	0	0	0	0	0	0	0	0	0	31
17		SAN JUAN IXCOY	14	18	0	32	32	0	0	0	0	0	0	0	0	0	0	32
18		SAN MATEO IXTATÁN	25	29	0	54	54	0	0	0	0	0	0	0	0	0	0	54
19		SAN MIGUEL ACATÁN	28	26	0	54	54	0	0	0	0	0	0	0	0	0	0	54
20		SAN PEDRO NECTA	23	26	0	49	49	0	0	0	0	0	0	0	0	0	0	49
21		SAN PEDRO SOLOMA	24	30	0	54	53	0	0	0	0	0	1	0	0	0	0	54
22		SAN RAFAEL LA INDEPENDENCIA	10	15	0	25	25	0	0	0	0	0	0	0	0	0	0	25
23		SAN RAFAEL PEZAL	3	7	0	10	10	0	0	0	0	0	0	0	0	0	0	10
24		SAN SEBASTIÁN COATÁN	8	12	0	20	20	0	0	0	0	0	0	0	0	0	0	20
25		SAN SEBASTIÁN HUEHUETENANGO	12	17	0	29	29	0	0	0	0	0	0	0	0	0	0	29
26		SANTA ANA HUISTA	1	2	0	3	3	0	0	0	0	0	0	0	0	0	0	3
27		SANTA BÁRBARA	25	18	0	43	43	0	0	0	0	0	0	0	0	0	0	43
28		SANTA CRUZ BARILLAS	77	63	0	140	140	0	0	0	0	0	0	0	0	0	0	140
29		SANTA EULALIA	32	28	0	60	60	0	0	0	0	0	0	0	0	0	0	60
30		SANTIAGO CHIMALTENANGO	10	9	0	19	19	0	0	0	0	0	0	0	0	0	0	19
31		TECITÁN	8	8	0	16	16	0	0	0	0	0	0	0	0	0	0	16
32		TODOS SANTOS CUCHUMATÁN	17	24	0	41	41	0	0	0	0	0	0	0	0	0	0	41
33		UNIÓN CANTINIL	13	8	0	21	21	0	0	0	0	0	0	0	0	0	0	21
9		<b>IZABAL</b>	<b>136</b>	<b>149</b>	<b>0</b>	<b>285</b>	<b>282</b>	<b>1</b>	<b>0</b>	<b>0</b>	<b>0</b>	<b>0</b>	<b>1</b>	<b>0</b>	<b>0</b>	<b>1</b>	<b>0</b>	<b>285</b>
1		EL ESTOR	21	27	0	48	48	0	0	0	0	0	0	0	0	0	0	48
2		LIVINGSTON	26	27	0	53	53	0	0	0	0	0	0	0	0	0	0	53
3		LOS AMATES	15	19	0	34	34	0	0	0	0	0	0	0	0	0	0	34
4		MORALES	22	27	0	49	49	0	0	0	0	0	0	0	0	0	0	49
5		PUERTO BARRIOS	52	49	0	101	98	1	0	0	0	1	0	0	1	0	0	101
10		<b>JALAPA</b>	<b>181</b>	<b>177</b>	<b>0</b>	<b>358</b>	<b>357</b>	<b>0</b>	<b>0</b>	<b>0</b>	<b>0</b>	<b>0</b>	<b>0</b>	<b>1</b>	<b>0</b>	<b>0</b>	<b>0</b>	<b>358</b>
1		JALAPA	121	125	0	246	245	0	0	0	0	0	0	1	0	0	0	246
2		MATAQUESCUINTLA	10	7	0	17	17	0	0	0	0	0	0	0	0	0	0	17
3		MONJAS	3	3	0	6	6	0	0	0	0	0	0	0	0	0	0	6
4		SAN CARLOS ALZATATE	12	9	0	21	21	0	0	0	0	0	0	0	0	0	0	21
5		SAN LUIS JILOTEPEQUE	7	12	0	19	19	0	0	0	0	0	0	0	0	0	0	19
6		SAN MANUEL CHAPARRÓN	3	1	0	4	4	0	0	0	0	0	0	0	0	0	0	4
7		SAN PEDRO PINULA	25	20	0	45	45	0	0	0	0	0	0	0	0	0	0	45
11		<b>JUTIAPA</b>	<b>186</b>	<b>185</b>	<b>0</b>	<b>371</b>	<b>368</b>	<b>0</b>	<b>0</b>	<b>0</b>	<b>0</b>	<b>0</b>	<b>0</b>	<b>0</b>	<b>2</b>	<b>1</b>	<b>0</b>	<b>371</b>
1		AGUA BLANCA	6	4	0	10	10	0	0	0	0	0	0	0	0	0	0	10
2		ASUNCIÓN MITA	11	13	0	24	24	0	0	0	0	0	0	0	0	0	0	24
3		ATESCATEMPA	4	5	0	9	7	0	0	0	0	0	0	2	0	0	0	9
4		COMAPA	11	6	0	17	17	0	0	0	0	0	0	0	0	0	0	17
5		CONGUACO	7	7	0	14	14	0	0	0	0	0	0	0	0	0	0	14
6		EL ADELANTO	0	0	0	0	0	0	0	0	0	0	0	0	0	0	0	0
7		EL PROGRESO	2	6	0	8	8	0	0	0	0	0	0	0	0	0	0	8
8		JALPATAGUA	5	3	0	8	8	0	0	0	0	0	0	0	0	0	0	8
9		JEREZ	0	1	0	1	1	0	0	0	0	0	0	0	0	0	0	1
10		JUTIAPA	110	115	0	225	225	0										



## REGISTRO CENTRAL DE LAS PERSONAS SEGUIMIENTO TEMÁTICO INSTITUCIONAL 2020 MES REPORTADO: MARZO

Nombre de la inscripción      Inscripciones de nacimiento realizadas.

D	M	Departamento / municipio	Sexo				Población beneficiada											Total	
			Mujeres	Hombres	No definido	Total	Niñez						Juventud	Adultos	Tercera Edad 61 años en adelante	No definido			
							0	1	2	3	4	5					6 - 13		14 - 30
17		<b>PETEN</b>	<b>249</b>	<b>268</b>	<b>0</b>	<b>517</b>	<b>517</b>	<b>0</b>	<b>0</b>	<b>0</b>	<b>0</b>	<b>0</b>	<b>0</b>	<b>0</b>	<b>0</b>	<b>0</b>	<b>0</b>	<b>0</b>	<b>517</b>
1		DOLORES	10	9	0	19	19	0	0	0	0	0	0	0	0	0	0	0	19
2		EL CHAL	1	0	0	1	1	0	0	0	0	0	0	0	0	0	0	0	1
3		FLORES	3	9	0	12	12	0	0	0	0	0	0	0	0	0	0	0	12
4		LA LIBERTAD	37	40	0	77	77	0	0	0	0	0	0	0	0	0	0	0	77
5		LAS CRUCES	8	10	0	18	18	0	0	0	0	0	0	0	0	0	0	0	18
6		MELCHOR DE MENCOS	15	9	0	24	24	0	0	0	0	0	0	0	0	0	0	0	24
7		POPTÚN	36	45	0	81	81	0	0	0	0	0	0	0	0	0	0	0	81
8		SAN ANDRÉS	7	4	0	11	11	0	0	0	0	0	0	0	0	0	0	0	11
9		SAN BENITO	55	37	0	92	92	0	0	0	0	0	0	0	0	0	0	0	92
10		SAN FRANCISCO	1	5	0	6	6	0	0	0	0	0	0	0	0	0	0	0	6
11		SAN JOSÉ	1	1	0	2	2	0	0	0	0	0	0	0	0	0	0	0	2
12		SAN LUIS	20	21	0	41	41	0	0	0	0	0	0	0	0	0	0	0	41
13		SANTA ANA	4	6	0	10	10	0	0	0	0	0	0	0	0	0	0	0	10
14		SAYAXCHE	51	72	0	123	123	0	0	0	0	0	0	0	0	0	0	0	123
13		<b>QUETZALTENANGO</b>	<b>441</b>	<b>453</b>	<b>0</b>	<b>894</b>	<b>893</b>	<b>0</b>	<b>0</b>	<b>0</b>	<b>0</b>	<b>0</b>	<b>1</b>	<b>0</b>	<b>0</b>	<b>0</b>	<b>0</b>	<b>0</b>	<b>894</b>
1		ALMOLONGA	6	8	0	14	14	0	0	0	0	0	0	0	0	0	0	0	14
2		CABRICÁN	15	9	0	24	24	0	0	0	0	0	0	0	0	0	0	0	24
3		CAJOLÁ	10	11	0	21	21	0	0	0	0	0	0	0	0	0	0	0	21
4		CANTEL	8	16	0	24	24	0	0	0	0	0	0	0	0	0	0	0	24
5		COATEPEQUE	121	125	0	246	246	0	0	0	0	0	0	0	0	0	0	0	246
6		COLOMBA	8	7	0	15	15	0	0	0	0	0	0	0	0	0	0	0	15
7		CONCEPCIÓN CHQUIRICHAPA	4	5	0	9	9	0	0	0	0	0	0	0	0	0	0	0	9
8		EL PALMAR	7	5	0	12	11	0	0	0	0	0	1	0	0	0	0	0	12
9		FLORES COSTA CUCA	1	4	0	5	5	0	0	0	0	0	0	0	0	0	0	0	5
10		GÉNOVA	13	8	0	21	21	0	0	0	0	0	0	0	0	0	0	0	21
11		HUITÁN	8	6	0	14	14	0	0	0	0	0	0	0	0	0	0	0	14
12		LA ESPERANZA	5	1	0	6	6	0	0	0	0	0	0	0	0	0	0	0	6
13		OLINTEPEQUE	9	9	0	18	18	0	0	0	0	0	0	0	0	0	0	0	18
14		OSTUNCALCO	20	32	0	52	52	0	0	0	0	0	0	0	0	0	0	0	52
15		PALESTINA DE LOS ALTOS	5	12	0	17	17	0	0	0	0	0	0	0	0	0	0	0	17
16		QUETZALTENANGO	159	143	0	302	302	0	0	0	0	0	0	0	0	0	0	0	302
17		SALCAJÁ	2	2	0	4	4	0	0	0	0	0	0	0	0	0	0	0	4
18		SAN CARLOS SIJA	7	12	0	19	19	0	0	0	0	0	0	0	0	0	0	0	19
19		SAN FRANCISCO LA UNIÓN	5	2	0	7	7	0	0	0	0	0	0	0	0	0	0	0	7
20		SAN MARTÍN SACATEPÉQUEZ	12	15	0	27	27	0	0	0	0	0	0	0	0	0	0	0	27
21		SAN MATEO	0	3	0	3	3	0	0	0	0	0	0	0	0	0	0	0	3
22		SAN MIGUEL SIGÜILÁ	4	1	0	5	5	0	0	0	0	0	0	0	0	0	0	0	5
23		SIBILIA	3	3	0	6	6	0	0	0	0	0	0	0	0	0	0	0	6
24		ZUNIL	9	14	0	23	23	0	0	0	0	0	0	0	0	0	0	0	23
14		<b>QUICHE</b>	<b>613</b>	<b>665</b>	<b>0</b>	<b>1,278</b>	<b>1,276</b>	<b>1</b>	<b>0</b>	<b>0</b>	<b>0</b>	<b>0</b>	<b>1</b>	<b>0</b>	<b>0</b>	<b>0</b>	<b>0</b>	<b>0</b>	<b>1,278</b>
1		CANILLA	11	10	0	21	21	0	0	0	0	0	0	0	0	0	0	0	21
2		CHAJUL	23	26	0	49	49	0	0	0	0	0	0	0	0	0	0	0	49
3		CHICAMÁN	14	12	0	26	26	0	0	0	0	0	0	0	0	0	0	0	26
4		CHICHÉ	19	15	0	34	34	0	0	0	0	0	0	0	0	0	0	0	34
5		CHICHICASTENANGO	52	63	0	115	115	0	0	0	0	0	0	0	0	0	0	0	115
6		CHINIQUE	6	7	0	13	13	0	0	0	0	0	0	0	0	0	0	0	13
7		CUNÉN	35	32	0	67	67	0	0	0	0	0	0	0	0	0	0	0	67
8		IXCÁN	81	88	0	169	169	0	0	0	0	0	0	0	0	0	0	0	169
9		JOYABAJ	81	70	0	151	150	1	0	0	0	0	0	0	0	0	0	0	151
10		NEBAJ	33	38	0	71	71	0	0	0	0	0	0	0	0	0	0	0	71
11		PACHALUM	3	1	0	4	4	0	0	0	0	0	0	0	0	0	0	0	4
12		PATZITE	2	4	0	6	6	0	0	0	0	0	0	0	0	0	0	0	6
13		SACAPULAS	26	24	0	50	50	0	0	0	0	0	0	0	0	0	0	0	50
14		SAN ANDRÉS SAJCABAJÁ	13	10	0	23	23	0	0	0	0	0	0	0	0	0	0	0	23
15		SAN ANTONIO ILOTENANGO	17	12	0	29	29	0	0	0	0	0	0	0	0	0	0	0	29
16		SAN BARTOLOMÉ JOCOTENANGO	6	10	0	16	16	0	0	0	0	0	0	0	0	0	0	0	16
17		SAN JUAN COTZAL	18	23	0	41	41	0	0	0	0	0	0	0	0	0	0	0	41
18		SAN PEDRO JOCOPILAS	17	14	0	31	31	0	0	0	0	0	0	0	0	0	0	0	31
19		SANTA CRUZ DEL QUICHÉ	97	117	0	214	213	0	0	0	0	0	1	0	0	0	0	0	214
20		USPANTÁN	47	62	0	109	109	0	0	0	0	0	0	0	0	0	0	0	109
21		ZACUALPA	12	27	0	39	39	0	0	0	0	0	0	0	0	0	0	0	39
15		<b>RETALHULEU</b>	<b>156</b>	<b>133</b>	<b>0</b>	<b>289</b>	<b>289</b>	<b>0</b>	<b>0</b>	<b>0</b>	<b>0</b>	<b>0</b>	<b>0</b>	<b>0</b>	<b>0</b>	<b>0</b>	<b>0</b>	<b>0</b>	<b>289</b>
1		CHAMPERICO	10	7	0	17	17	0	0	0	0	0	0	0	0	0	0	0	17
2		EL ASINTAL	9	6	0	15	15	0	0	0	0	0	0	0	0	0	0	0	15
3		NUEVO SAN CARLOS	11	6	0	17	17	0	0	0	0	0	0	0	0	0	0	0	17
4		RETALHULEU	99	84	0	183	183	0	0	0	0	0	0	0	0	0	0	0	183
5		SAN ANDRÉS VILLA SECA	10	13	0	23	23	0	0	0	0	0	0	0	0	0	0	0	23
6		SAN FELIPE RETALHULEU	4	2	0	6	6	0	0	0	0	0	0	0	0	0	0	0	6
7		SAN MARTÍN ZAPOTITLÁN	3	6	0	9	9	0	0	0	0	0	0	0	0	0	0	0	9
8		SAN SEBASTIÁN	7	8	0	15	15	0	0	0	0	0	0	0	0	0	0	0	15
9		SANTA CRUZ MULÚÁ	3	1	0	4	4	0	0	0	0	0	0	0	0	0	0	0	4





REGISTRO CENTRAL DE LAS PERSONAS  
SEGUIMIENTO TEMÁTICO INSTITUCIONAL 2020  
MES REPORTADO: MARZO

Nombre de la inscripción

Inscripciones de nacimiento realizadas.


Población beneficiada

D	M	Departamento / municipio	Sexo				Edad											Total	
			Mujeres	Hombres	No definido	Total	Niñez						Juventud	Adultos	Tercera Edad 61 años en adelante	No definido			
							0	1	2	3	4	5					6 - 13		14 - 30
70		<b>SUCHITEPEQUEZ</b>	<b>248</b>	<b>253</b>	<b>0</b>	<b>501</b>	<b>499</b>	<b>0</b>	<b>0</b>	<b>0</b>	<b>1</b>	<b>1</b>	<b>0</b>	<b>0</b>	<b>0</b>	<b>0</b>	<b>0</b>	<b>0</b>	<b>501</b>
	1	CHICACAO	17	15	0	32	32	0	0	0	0	0	0	0	0	0	0	0	32
	2	CUYOTENANGO	5	9	0	14	14	0	0	0	0	0	0	0	0	0	0	0	14
	3	MAZATENANGO	152	170	0	322	320	0	0	0	1	1	0	0	0	0	0	0	322
	4	PATULUL	11	12	0	23	23	0	0	0	0	0	0	0	0	0	0	0	23
	5	PUEBLO NUEVO	0	0	0	0	0	0	0	0	0	0	0	0	0	0	0	0	0
	6	RIO BRAVO	8	6	0	14	14	0	0	0	0	0	0	0	0	0	0	0	14
	7	SAMAYAC	7	1	0	8	8	0	0	0	0	0	0	0	0	0	0	0	8
	8	SAN ANTONIO SUCHITEPEQUEZ	9	9	0	18	18	0	0	0	0	0	0	0	0	0	0	0	18
	9	SAN BERNARDINO	1	1	0	2	2	0	0	0	0	0	0	0	0	0	0	0	2
	10	SAN FRANCISCO ZAPOTILÁN	7	4	0	11	11	0	0	0	0	0	0	0	0	0	0	0	11
	11	SAN GABRIEL	2	1	0	3	3	0	0	0	0	0	0	0	0	0	0	0	3
	12	SAN JOSÉ EL ÍDOLO	3	1	0	4	4	0	0	0	0	0	0	0	0	0	0	0	4
	13	SAN JOSÉ LA MÁQUINA	6	5	0	11	11	0	0	0	0	0	0	0	0	0	0	0	11
	14	SAN JUAN BAUTISTA	1	3	0	4	4	0	0	0	0	0	0	0	0	0	0	0	4
	15	SAN LORENZO	3	0	0	3	3	0	0	0	0	0	0	0	0	0	0	0	3
	16	SAN MIGUEL PANÁN	2	1	0	3	3	0	0	0	0	0	0	0	0	0	0	0	3
	17	SAN PABLO JOCOPILAS	0	4	0	4	4	0	0	0	0	0	0	0	0	0	0	0	4
	18	SANTA BÁRBARA	4	6	0	10	10	0	0	0	0	0	0	0	0	0	0	0	10
	19	SANTO DOMINGO SUCHITEPEQUEZ	1	2	0	3	3	0	0	0	0	0	0	0	0	0	0	0	3
	20	SANTO TOMAS LA UNIÓN	7	2	0	9	9	0	0	0	0	0	0	0	0	0	0	0	9
	21	ZUNILITO	2	1	0	3	3	0	0	0	0	0	0	0	0	0	0	0	3
71		<b>TOTONICAPÁN</b>	<b>225</b>	<b>234</b>	<b>0</b>	<b>459</b>	<b>459</b>	<b>0</b>	<b>0</b>	<b>0</b>	<b>0</b>	<b>0</b>	<b>0</b>	<b>0</b>	<b>0</b>	<b>0</b>	<b>0</b>	<b>0</b>	<b>459</b>
	1	MOMOSTENANGO	50	50	0	100	100	0	0	0	0	0	0	0	0	0	0	0	100
	2	SAN ANDRÉS XECUL	16	9	0	25	25	0	0	0	0	0	0	0	0	0	0	0	25
	3	SAN BARTOLO	3	7	0	10	10	0	0	0	0	0	0	0	0	0	0	0	10
	4	SAN CRISTÓBAL TONICAPÁN	9	20	0	29	29	0	0	0	0	0	0	0	0	0	0	0	29
	5	SAN FRANCISCO EL ALTO	13	15	0	28	28	0	0	0	0	0	0	0	0	0	0	0	28
	6	SANTA LUCÍA LA REFORMA	9	14	0	23	23	0	0	0	0	0	0	0	0	0	0	0	23
	7	SANTA MARÍA CHIQUIMULA	14	16	0	30	30	0	0	0	0	0	0	0	0	0	0	0	30
	8	TOTONICAPÁN	111	103	0	214	214	0	0	0	0	0	0	0	0	0	0	0	214
72		<b>ZACAPA</b>	<b>116</b>	<b>104</b>	<b>0</b>	<b>220</b>	<b>220</b>	<b>0</b>	<b>0</b>	<b>0</b>	<b>0</b>	<b>0</b>	<b>0</b>	<b>0</b>	<b>0</b>	<b>0</b>	<b>0</b>	<b>0</b>	<b>220</b>
	1	CABAÑAS	1	4	0	5	5	0	0	0	0	0	0	0	0	0	0	0	5
	2	ESTANZUELA	2	1	0	3	3	0	0	0	0	0	0	0	0	0	0	0	3
	3	GUALÁN	11	10	0	21	21	0	0	0	0	0	0	0	0	0	0	0	21
	4	HUITÉ	2	1	0	3	3	0	0	0	0	0	0	0	0	0	0	0	3
	5	LA UNIÓN	17	19	0	36	36	0	0	0	0	0	0	0	0	0	0	0	36
	6	RÍO HONDO	2	9	0	11	11	0	0	0	0	0	0	0	0	0	0	0	11
	7	SAN DIEGO	4	0	0	4	4	0	0	0	0	0	0	0	0	0	0	0	4
	8	SAN JORGE	4	0	0	4	4	0	0	0	0	0	0	0	0	0	0	0	4
	9	TECULUTÁN	6	3	0	9	9	0	0	0	0	0	0	0	0	0	0	0	9
	10	USUMATLÁN	4	2	0	6	6	0	0	0	0	0	0	0	0	0	0	0	6
	11	ZACAPA	63	55	0	118	118	0	0	0	0	0	0	0	0	0	0	0	118

1   
**Jennifer Patricia Baicárcel de León**  
Gestor de Registro Central de las Personas I  
Registro Central de las Personas  
Sede Central, Guatemala, Guatemala

1   
Lic. Rafael Arturo Andrade Barillas  
Jefe de Registro Central de las Personas  
Registro Central de las Personas  
Sede Central, Guatemala, Guatemala

1   
Juan Ramiro Toledo Montenegro  
Subdirector del Registro Central de las Personas  
Registro Central de las Personas  
Sede Central, Guatemala, Guatemala

  
Firma y sello de la máxima autoridad de la Institución  
**Axel Otaniel Maas Jácome**  
Registrador Central de las Personas  
Registro Central de las Personas  
Sede Central RENAP Guatemala, Guatemala

# ANEXO V



**REGISTRO CENTRAL DE LAS PERSONAS**  
**SEGUIMIENTO TEMÁTICO INSTITUCIONAL 2020**  
**MES REPORTADO: MARZO**

Nombre de la inscripción

Inscripciones extemporáneas de nacimiento realizadas.

Población beneficiada

D	M	Departamento / municipio	Sexo				Edad												Total
			Mujeres	Hombres	No definido	Total	Niñez							Juventud 14 a 30 años	Adultos 31 a 60 años	Tercera Edad 61 años en adelante	No definido		
							0	1	2	3	4	5	6 - 13						
8		<b>HUEHUETENANGO</b>	<b>189</b>	<b>173</b>	<b>0</b>	<b>362</b>	<b>238</b>	<b>34</b>	<b>14</b>	<b>12</b>	<b>10</b>	<b>7</b>	<b>4</b>	<b>5</b>	<b>34</b>	<b>4</b>	<b>0</b>	<b>362</b>	
	1	AGUACATÁN	2	2	0	4	3	0	0	0	0	0	0	1	0	0	0	4	
	2	CHIANTLA	3	10	0	13	8	0	1	0	0	0	2	0	2	0	0	13	
	3	COLOTENANGO	3	4	0	7	6	0	0	0	0	0	0	0	1	0	0	7	
	4	CONCEPCIÓN HUISTA	10	5	0	15	15	0	0	0	0	0	0	0	0	0	0	15	
	5	CUILCO	6	5	0	11	7	1	0	1	0	1	0	0	1	0	0	11	
	6	HUEHUETENANGO	4	4	0	8	4	3	0	0	0	0	1	0	0	0	0	8	
	7	JACALTENANGO	4	3	0	7	7	0	0	0	0	0	0	0	0	0	0	7	
	8	LA DEMOCRACIA	4	5	0	9	7	1	0	0	1	0	0	0	0	0	0	9	
	9	LA LIBERTAD	1	0	0	1	1	0	0	0	0	0	0	0	0	0	0	1	
	10	MALACATANCITO	0	1	0	1	1	0	0	0	0	0	0	0	0	0	0	1	
	11	NENTÓN	15	12	0	27	14	3	1	0	2	0	0	0	6	1	0	27	
	12	PETATÁN	3	1	0	4	4	0	0	0	0	0	0	0	0	0	0	4	
	13	SAN ANTONIO HUISTA	0	2	0	2	2	0	0	0	0	0	0	0	0	0	0	2	
	14	SAN GASPÁR IXCHIL	2	1	0	3	1	0	1	0	0	0	0	0	1	0	0	3	
	15	SAN ILDEFONSO IXTAHUACÁN	4	9	0	13	9	1	0	1	0	1	0	0	1	0	0	13	
	16	SAN JUAN ATITÁN	4	3	0	7	6	1	0	0	0	0	0	0	0	0	0	7	
	17	SAN JUAN IXCOY	5	4	0	9	5	1	1	1	0	0	0	0	1	0	0	9	
	18	SAN MATEO IXTATÁN	16	18	0	34	27	3	2	0	0	0	1	0	0	1	0	34	
	19	SAN MIGUEL ACATÁN	6	8	0	14	9	1	0	1	0	0	0	3	0	0	0	14	
	20	SAN PEDRO NECTA	3	4	0	7	5	0	0	2	0	0	0	0	0	0	0	7	
	21	SAN PEDRO SOLOMA	14	11	0	25	16	3	1	1	2	1	0	0	1	0	0	25	
	22	SAN RAFAEL LA INDEPENDENCIA	1	0	0	1	1	0	0	0	0	0	0	0	0	0	0	1	
	23	SAN RAFAEL PETZAL	0	1	0	1	1	0	0	0	0	0	0	0	0	0	0	1	
	24	SAN SEBASTIÁN COATÁN	11	3	0	14	8	0	0	0	0	0	0	0	6	0	0	14	
	25	SAN SEBASTIÁN HUEHUETENANGO	2	0	0	2	1	1	0	0	0	0	0	0	0	0	0	2	
	26	SANTA ANA HUISTA	4	1	0	5	1	1	0	0	0	1	0	0	1	1	0	5	
	27	SANTA BÁRBARA	3	5	0	8	7	1	0	0	0	0	0	0	0	0	0	8	
	28	SANTA CRUZ BARILLAS	48	31	0	79	44	8	4	3	5	3	1	0	10	1	0	79	
	29	SANTA EULALIA	7	10	0	17	9	2	2	1	0	0	0	3	0	0	0	17	
	30	SANTIAGO CHIMALTENANGO	1	2	0	3	2	1	0	0	0	0	0	0	0	0	0	3	
	31	TECTITÁN	1	4	0	5	2	1	1	1	0	0	0	0	0	0	0	5	
	32	TODOS SANTOS CUCHUMATÁN	2	3	0	5	4	1	0	0	0	0	0	0	0	0	0	5	
	33	UNIÓN CANTINIL	0	1	0	1	1	0	0	0	0	0	0	0	0	0	0	1	
9		<b>IZABAL</b>	<b>60</b>	<b>48</b>	<b>0</b>	<b>108</b>	<b>68</b>	<b>16</b>	<b>4</b>	<b>6</b>	<b>2</b>	<b>4</b>	<b>1</b>	<b>1</b>	<b>6</b>	<b>0</b>	<b>0</b>	<b>108</b>	
	1	EL ESTOR	34	24	0	58	38	10	1	2	1	3	0	0	3	0	0	58	
	2	LIVINGSTON	8	9	0	17	14	1	0	0	1	0	1	0	0	0	0	17	
	3	LOS AMATES	4	3	0	7	6	1	0	0	0	0	0	0	0	0	0	7	
	4	MORALES	6	4	0	10	4	0	2	2	0	1	0	0	1	0	0	10	
	5	PUERTO BARRIOS	8	8	0	16	6	4	1	2	0	0	0	1	2	0	0	16	
10		<b>JALAPA</b>	<b>11</b>	<b>12</b>	<b>0</b>	<b>23</b>	<b>17</b>	<b>1</b>	<b>0</b>	<b>2</b>	<b>0</b>	<b>0</b>	<b>1</b>	<b>0</b>	<b>1</b>	<b>1</b>	<b>0</b>	<b>23</b>	
	1	JALAPA	7	5	0	12	10	0	0	0	0	0	1	0	1	0	0	12	
	2	MATAQUESCUINTLA	0	2	0	2	0	0	0	1	0	0	0	0	0	1	0	2	
	3	MONJAS	0	1	0	1	0	0	0	1	0	0	0	0	0	0	0	1	
	4	SAN PEDRO PINULÁ	4	4	0	8	7	1	0	0	0	0	0	0	0	0	0	8	
11		<b>JUTIAPA</b>	<b>6</b>	<b>5</b>	<b>0</b>	<b>11</b>	<b>4</b>	<b>0</b>	<b>1</b>	<b>0</b>	<b>1</b>	<b>1</b>	<b>0</b>	<b>0</b>	<b>2</b>	<b>2</b>	<b>0</b>	<b>11</b>	
	1	CONGUACO	1	1	0	2	0	0	1	0	1	0	0	0	0	0	0	2	
	2	JEREZ	1	0	0	1	0	0	0	0	0	0	0	0	0	1	0	1	
	3	JUTIAPA	2	0	0	2	1	0	0	0	0	0	0	0	0	1	0	2	
	4	MOYUTA	2	3	0	5	3	0	0	0	0	1	0	0	1	0	0	5	
	5	SANTA CATARINA MITA	0	1	0	1	0	0	0	0	0	0	0	0	1	0	0	1	
		<b>PEIEN</b>	<b>76</b>	<b>61</b>	<b>0</b>	<b>137</b>	<b>82</b>	<b>13</b>	<b>10</b>	<b>5</b>	<b>6</b>	<b>5</b>	<b>4</b>	<b>2</b>	<b>8</b>	<b>2</b>	<b>0</b>	<b>137</b>	
	1	DOLORES	3	0	0	3	3	0	0	0	0	0	0	0	0	0	0	3	
	2	EL CHAL	3	1	0	4	2	1	1	0	0	0	0	0	0	0	0	4	
	3	FLORES	2	1	0	3	1	1	0	0	0	0	0	0	1	0	0	3	
	4	LA LIBERTAD	15	13	0	28	11	3	6	3	1	1	0	0	2	1	0	28	
	5	LAS CRUCES	7	10	0	17	12	1	0	1	0	1	0	1	1	0	0	17	
	6	MELCHOR DE MENCOS	1	0	0	1	1	0	0	0	0	0	0	0	0	0	0	1	
	7	POPTÚN	6	4	0	10	6	1	0	0	1	1	0	1	0	0	0	10	
	8	SAN ANDRÉS	2	1	0	3	3	0	0	0	0	0	0	0	0	0	0	3	
	9	SAN BENITO	2	2	0	4	3	1	0	0	0	0	0	0	0	0	0	4	
	10	SAN FRANCISCO	3	2	0	5	0	0	0	0	1	0	2	0	2	0	0	5	
	11	SAN JOSÉ	0	1	0	1	1	0	0	0	0	0	0	0	0	0	0	1	
	12	SAN LUIS	12	10	0	22	12	3	2	0	2	2	0	0	0	1	0	22	
	13	SANTA ANA	2	0	0	2	2	0	0	0	0	0	0	0	0	0	0	2	
	14	SAYAXCHE	18	16	0	34	25	2	1	1	1	0	2	0	2	0	0	34	
13		<b>QUETZALTENANGO</b>	<b>30</b>	<b>25</b>	<b>0</b>	<b>55</b>	<b>36</b>	<b>2</b>	<b>3</b>	<b>2</b>	<b>1</b>	<b>2</b>	<b>3</b>	<b>1</b>	<b>4</b>	<b>1</b>	<b>0</b>	<b>55</b>	
	1	ALMOLONGA	2	0	0	2	2	0	0	0	0	0	0	0	0	0	0	2	
	2	CABRICÁN	0	1	0	1	1	0	0	0	0	0	0	0	0	0	0	1	
	3	CAJOLÁ	2	1	0	3	3	0	0	0	0	0	0	0	0	0	0	3	
	4	COATEPEQUE	2	2	0	4	3	0	0	1	0	0	0	0	0	0	0	4	
	5	COLOMBA	3	2	0	5	3	0	0	0	0	0	2	0	0	0	0	5	
	6	CONCEPCIÓN CHQUIRICHAPA	1	1	0	2	1	0	0	0	0	0	0	0	1	0	0	2	
	7	EL PALMAR	2	1	0	3	3	0	0	0	0	0	0	0	0	0	0	3	
	8	FLORES COSTA CUCA	1	1	0	2	1	0	0	0	0	0	0	1	0	0	0	2	
	9	GÉNOVA	2	1	0	3	0	0	1	0	0	0	0	1	1	0	0	3	
	10	HUITÁN	1	1	0	2	2	0	0	0	0	0	0	0	0	0	0	2	
	11	LA ESPERANZA	0	1	0	1	1	0	0	0	0	0	0	0	0	0	0	1	
	12	OSTUNCALCO	0	1	0	1	1	0	0	0	0	0	0	0	0	0	0	1	
	13	PALESTINA DE LOS ALTOS	2	2	0	4													



REGISTRO CENTRAL DE LAS PERSONAS  
SEGUIMIENTO TEMÁTICO INSTITUCIONAL 2020  
MES REPORTADO: MARZO

Nombre de la inscripción

Inscripciones extemporáneas de nacimiento realizadas.

Población beneficiada

D	M	Departamento / municipio	Sexo				Edad											Total
			Mujeres	Hombres	No definido	Total	Niñez						Juventud 14 a 30 años	Adultos 31 a 60 años	Tercera Edad 61 años en adelante	No definido		
							0	1	2	3	4	5					6 - 13	
14		<b>QUICHE</b>	<b>134</b>	<b>102</b>	<b>0</b>	<b>236</b>	<b>168</b>	<b>26</b>	<b>6</b>	<b>4</b>	<b>4</b>	<b>9</b>	<b>3</b>	<b>0</b>	<b>12</b>	<b>4</b>	<b>0</b>	<b>236</b>
1		CHAJUL	5	3	0	8	3	0	1	0	1	0	0	0	2	1	0	8
2		CHICAMÁN	1	2	0	3	1	1	0	0	0	0	0	0	1	0	0	3
3		CHICHÉ	1	3	0	4	3	1	0	0	0	0	0	0	0	0	0	4
4		CHICHICASTENANGO	11	20	0	31	22	3	0	1	1	2	0	0	2	0	0	31
5		CUNÉN	4	4	0	8	6	0	0	0	0	0	2	0	0	0	0	8
6		IXCÁN	37	21	0	58	42	6	1	2	1	2	0	0	3	1	0	58
7		JOYABAJ	5	1	0	6	6	0	0	0	0	0	0	0	0	0	0	6
8		NEBAJ	8	9	0	17	15	1	0	0	0	0	0	0	0	1	0	17
9		PATZITE	1	0	0	1	1	0	0	0	0	0	0	0	0	0	0	1
10		SACAPULAS	6	5	0	11	7	1	0	0	0	0	0	0	2	1	0	11
11		SAN ANDRÉS SAJCCABAJÁ	2	0	0	2	2	0	0	0	0	0	0	0	0	0	0	2
12		SAN ANTONIO ILOTENANGO	7	1	0	8	5	1	0	0	0	1	0	0	1	0	0	8
13		SAN BARTOLOMÉ JOCOTENANGO	5	2	0	7	7	0	0	0	0	0	0	0	0	0	0	7
14		SAN JUAN COTZAL	6	4	0	10	9	0	0	0	0	1	0	0	0	0	0	10
15		SAN PEDRO JOCOPILAS	3	3	0	6	4	1	1	0	0	0	0	0	0	0	0	6
16		SANTA CRUZ DEL QUICHÉ	8	8	0	16	8	5	0	0	0	1	1	0	1	0	0	16
17		USPANTÁN	23	12	0	35	25	5	2	1	1	1	0	0	0	0	0	35
18		ZACUALPA	1	4	0	5	2	1	1	0	0	1	0	0	0	0	0	5
5		<b>RETALHULEU</b>	<b>12</b>	<b>15</b>	<b>0</b>	<b>27</b>	<b>13</b>	<b>2</b>	<b>1</b>	<b>2</b>	<b>0</b>	<b>2</b>	<b>0</b>	<b>1</b>	<b>5</b>	<b>1</b>	<b>0</b>	<b>27</b>
1		CHAMPERICO	3	2	0	5	3	1	1	0	0	0	0	0	0	0	0	5
2		NUEVO SAN CARLOS	0	3	0	3	1	0	0	0	0	0	0	0	2	0	0	3
3		RETALHULEU	7	5	0	12	6	1	0	1	0	2	0	1	1	0	0	12
4		SAN ANDRÉS VILLA SECA	0	5	0	5	3	0	0	1	0	0	0	0	1	0	0	5
5		SAN MARTÍN ZAPOTITLÁN	2	0	0	2	0	0	0	0	0	0	0	0	1	1	0	2
16		<b>SACATEPÉQUEZ</b>	<b>20</b>	<b>18</b>	<b>0</b>	<b>38</b>	<b>20</b>	<b>7</b>	<b>3</b>	<b>1</b>	<b>1</b>	<b>2</b>	<b>1</b>	<b>0</b>	<b>3</b>	<b>0</b>	<b>0</b>	<b>38</b>
1		ANTIGUA GUATEMALA	9	8	0	17	10	4	0	1	0	1	0	0	1	0	0	17
2		CIUDAD VIEJA	1	0	0	1	1	0	0	0	0	0	0	0	0	0	0	1
3		JOCOTENANGO	1	0	0	1	0	0	0	0	0	1	0	0	0	0	0	1
4		PASTORES	0	1	0	1	1	0	0	0	0	0	0	0	0	0	0	1
5		SAN JUAN ALOTENANGO	0	1	0	1	1	0	0	0	0	0	0	0	0	0	0	1
6		SAN LUCAS SACATEPÉQUEZ	1	0	0	1	1	0	0	0	0	0	0	0	0	0	0	1
7		SAN MIGUEL DUEÑAS	0	1	0	1	0	1	0	0	0	0	0	0	0	0	0	1
8		SANTA CATARINA BARAHONA	2	0	0	2	0	0	0	0	0	0	0	0	2	0	0	2
9		SANTA MARÍA DE JESÚS	1	2	0	3	2	0	1	0	0	0	0	0	0	0	0	3
10		SANTIAGO SACATEPÉQUEZ	1	2	0	3	1	1	0	0	0	1	0	0	0	0	0	3
11		SANTO DOMINGO XENACÓJ	3	3	0	6	3	0	2	0	1	0	0	0	0	0	0	6
12		SUMPANGO	1	0	0	1	0	1	0	0	0	0	0	0	0	0	0	1
17		<b>SAN MARCOS</b>	<b>131</b>	<b>101</b>	<b>0</b>	<b>232</b>	<b>134</b>	<b>21</b>	<b>12</b>	<b>12</b>	<b>7</b>	<b>9</b>	<b>6</b>	<b>6</b>	<b>25</b>	<b>0</b>	<b>0</b>	<b>232</b>
1		AYUTLA	1	4	0	5	3	0	0	0	0	1	0	0	1	0	0	5
2		CATARINA	0	1	0	1	0	1	0	0	0	0	0	0	0	0	0	1
3		COMITANCILLO	4	6	0	10	9	1	0	0	0	0	0	0	0	0	0	10
4		CONCEPCIÓN TUTUAPA	37	14	0	51	31	7	1	0	0	5	1	0	6	0	0	51
5		EL QUETZAL	2	0	0	2	2	0	0	0	0	0	0	0	0	0	0	2
6		EL TUMBADOR	0	1	0	1	0	0	0	0	0	0	0	0	1	0	0	1
7		ESQUIPULAS PALO GORDO	1	0	0	1	0	1	0	0	0	0	0	0	0	0	0	1
8		IXCHIGUÁN	2	1	0	3	3	0	0	0	0	0	0	0	0	0	0	3
9		LA BLANCA	4	2	0	6	3	1	1	0	0	0	1	0	0	0	0	6
10		MALACATÁN	8	11	0	19	8	3	3	1	1	1	0	0	2	0	0	19
11		NUEVO PROGRESO	1	0	0	1	0	1	0	0	0	0	0	0	0	0	0	1
12		OCOS	1	2	0	3	0	1	0	1	1	0	0	0	0	0	0	3
13		PAJAPITA	2	0	0	2	1	0	0	0	1	0	0	0	0	0	0	2
14		SAN ANTONIO SACATEPÉQUEZ	1	1	0	2	2	0	0	0	0	0	0	0	0	0	0	2
15		SAN JOSÉ EL RODEO	1	1	0	2	2	0	0	0	0	0	0	0	0	0	0	2
16		SAN JOSÉ OJETENAM	6	4	0	10	6	0	0	0	1	0	1	1	1	0	0	10
17		SAN LORENZO	1	0	0	1	1	0	0	0	0	0	0	0	0	0	0	1
18		SAN MARCOS	3	3	0	6	2	0	1	2	0	0	0	1	0	0	0	6
19		SAN MIGUEL IXTAHUACÁN	7	5	0	12	6	0	0	2	1	1	0	1	1	0	0	12
20		SAN PABLO	2	0	0	2	0	0	0	1	0	0	0	0	1	0	0	2
21		SAN PEDRO SACATEPÉQUEZ	5	4	0	9	7	0	0	0	0	0	0	0	2	0	0	9
22		SIBINAL	3	1	0	4	1	0	0	1	1	0	0	0	1	0	0	4
23		SIPACAPA	0	1	0	1	1	0	0	0	0	0	0	0	0	0	0	1
24		TACANÁ	21	13	0	34	13	2	4	2	0	1	3	2	7	0	0	34
25		TAJUMULCO	15	22	0	37	30	3	2	1	1	0	0	0	0	0	0	37
26		TEJUTLA	3	4	0	7	3	0	0	1	0	0	0	1	2	0	0	7
18		<b>SANTA ROSA</b>	<b>15</b>	<b>7</b>	<b>0</b>	<b>22</b>	<b>10</b>	<b>3</b>	<b>0</b>	<b>4</b>	<b>2</b>	<b>0</b>	<b>0</b>	<b>0</b>	<b>2</b>	<b>1</b>	<b>0</b>	<b>22</b>
1		BARBERENA	1	0	0	1	0	0	0	0	1	0	0	0	0	0	0	1
2		CHIQUMULILLA	4	2	0	6	4	0	0	2	0	0	0	0	0	0	0	6
3		CUILAPA	0	1	0	1	0	1	0	0	0	0	0	0	0	0	0	1
4		GUAZACAPÁN	1	0	0	1	0	0	0	0	0	0	0	0	0	1	0	1
5		ORATORIO	2	0	0	2	1	0	0	0	1	0	0	0	0	0	0	2
6		PUEBLO NUEVO VIÑAS	1	1	0	2	1	0	0	1	0	0	0	0	0	0	0	2
7		SANTA CRUZ NARANJO	1	1	0	2	1	1	0	0	0	0	0	0	0	0	0	2
8		TAXISCO	5	2	0	7	3	1	0	1	0	0	0	0	2	0	0	7

*[Handwritten signatures]*

*[Handwritten signature]*

REGISTRO CENTRAL DE LAS PERSONAS  
SEGUIMIENTO TEMÁTICO INSTITUCIONAL 2020  
MES REPORTADO: MARZO


Nombre de la inscripción


Inscripciones extemporáneas de nacimiento realizadas.

Población beneficiada

D	M	Departamento / municipio	Sexo				Edad											Total
			Mujeres	Hombres	No definido	Total	Niñez						Juventud 14 a 30 años	Adultos 31 a 60 años	Tercera Edad 61 años en adelante	No definido		
							0	1	2	3	4	5					6 - 13	
19		<b>SOLOLÁ</b>	<b>23</b>	<b>28</b>	<b>0</b>	<b>51</b>	<b>39</b>	<b>7</b>	<b>1</b>	<b>0</b>	<b>1</b>	<b>0</b>	<b>0</b>	<b>1</b>	<b>1</b>	<b>1</b>	<b>0</b>	<b>51</b>
	1	CONCEPCIÓN	0	2	0	2	2	0	0	0	0	0	0	0	0	0	0	2
	2	NAHUALÁ	2	5	0	7	5	1	0	0	0	0	0	1	0	0	0	7
	3	PANAJACHEL	1	1	0	2	1	1	0	0	0	0	0	0	0	0	0	2
	4	SAN ANDRÉS SEMETABAJ	1	1	0	2	1	0	0	0	0	0	0	0	1	0	0	2
	5	SAN LUCAS TOLIMÁN	1	1	0	2	1	1	0	0	0	0	0	0	0	0	0	2
	6	SAN PABLO LA LAGUNA	1	0	0	1	0	1	0	0	0	0	0	1	0	0	0	1
	7	SAN PEDRO LA LAGUNA	1	1	0	2	1	0	0	0	0	0	0	1	0	0	0	2
	8	SANTA CATARINA IXTAHUACÁN	2	4	0	6	4	2	0	0	0	0	0	0	0	0	0	6
	9	SANTA CATARINA PALOPO	0	1	0	1	1	0	0	0	0	0	0	0	0	0	0	1
	10	SANTA LUCÍA UTATLÁN	2	3	0	5	4	0	0	1	0	0	0	0	0	0	0	5
	11	SANTIAGO ATITLÁN	2	0	0	2	2	0	0	0	0	0	0	0	0	0	0	2
	12	SOLOLÁ	10	9	0	19	17	1	1	0	0	0	0	0	0	0	0	19
20		<b>SUCHITEPEQUEZ</b>	<b>31</b>	<b>32</b>	<b>0</b>	<b>63</b>	<b>36</b>	<b>10</b>	<b>2</b>	<b>2</b>	<b>0</b>	<b>1</b>	<b>3</b>	<b>2</b>	<b>5</b>	<b>2</b>	<b>0</b>	<b>63</b>
	1	CHICACAO	7	7	0	14	6	2	1	0	0	0	2	2	1	0	0	14
	2	CUYOTENANGO	4	3	0	7	3	1	1	0	0	1	1	0	0	0	0	7
	3	MAZATENANGO	4	3	0	7	6	0	0	0	0	0	0	1	0	0	0	7
	4	PATULUL	3	5	0	8	4	3	0	1	0	0	0	0	0	0	0	8
	5	RÍO BRAVO	1	4	0	5	5	0	0	0	0	0	0	0	0	0	0	5
	6	SAMAYAC	0	1	0	1	0	0	0	1	0	0	0	0	0	0	0	1
	7	SAN ANTONIO SUCHITEPEQUEZ	2	1	0	3	1	1	0	0	0	0	0	1	0	0	0	3
	8	SAN FRANCISCO ZAPOTITLÁN	1	1	0	2	2	0	0	0	0	0	0	0	0	0	0	2
	9	SAN GABRIEL	2	0	0	2	1	1	0	0	0	0	0	0	0	0	0	2
	10	SAN JOSÉ LA MÁQUINA	1	1	0	2	1	0	0	0	0	0	0	1	0	0	0	2
	11	SAN LORENZO	0	1	0	1	1	0	0	0	0	0	0	0	0	0	0	1
	12	SAN MIGUEL PANÁN	2	1	0	3	2	1	0	0	0	0	0	0	0	0	0	3
	13	SAN PABLO JOCOPILAS	1	1	0	2	2	0	0	0	0	0	0	0	0	0	0	2
	14	SANTA BÁRBARA	1	1	0	2	2	0	0	0	0	0	0	0	0	0	0	2
	15	SANTO DOMINGO SUCHITEPEQUEZ	1	2	0	3	0	1	0	0	0	0	0	0	2	0	0	3
	16	SANTO TOMÁS LA UNIÓN	1	0	0	1	0	0	0	0	0	0	0	1	0	0	0	1
21		<b>TOTONICAPÁN</b>	<b>47</b>	<b>51</b>	<b>0</b>	<b>98</b>	<b>55</b>	<b>5</b>	<b>4</b>	<b>3</b>	<b>1</b>	<b>5</b>	<b>4</b>	<b>0</b>	<b>19</b>	<b>2</b>	<b>0</b>	<b>98</b>
	1	MOMOSTENANGO	19	17	0	36	15	3	2	2	0	4	2	0	8	0	0	36
	2	SAN ANDRÉS XECUL	2	1	0	3	0	0	0	0	0	0	0	3	0	0	0	3
	3	SAN BARTOLO	0	1	0	1	1	0	0	0	0	0	0	0	0	0	0	1
	4	SAN CRISTÓBAL TONICAPÁN	2	1	0	3	2	0	0	0	0	0	0	0	1	0	0	3
	5	SAN FRANCISCO EL ALTO	1	3	0	4	2	0	0	0	0	0	0	2	0	0	0	4
	6	SANTA LUCÍA LA REFORMA	0	6	0	6	5	0	0	0	0	0	0	1	0	0	0	6
	7	SANTA MARÍA CHIQUIMULA	13	12	0	25	13	2	1	0	1	1	2	0	4	1	0	25
	8	TOTONICAPÁN	10	10	0	20	17	0	1	1	0	0	0	1	0	0	0	20
22		<b>ZACAPA</b>	<b>19</b>	<b>24</b>	<b>0</b>	<b>43</b>	<b>28</b>	<b>6</b>	<b>2</b>	<b>4</b>	<b>1</b>	<b>1</b>	<b>1</b>	<b>0</b>	<b>0</b>	<b>0</b>	<b>0</b>	<b>43</b>
	1	CABAÑAS	1	1	0	2	2	0	0	0	0	0	0	0	0	0	0	2
	2	GUALÁN	9	8	0	17	9	4	2	1	0	0	1	0	0	0	0	17
	3	LA UNIÓN	3	6	0	9	8	1	0	0	0	0	0	0	0	0	0	9
	4	RÍO HONDO	0	1	0	1	1	0	0	0	0	0	0	0	0	0	0	1
	5	SAN DIEGO	1	0	0	1	0	0	0	1	0	0	0	0	0	0	0	1
	6	TECULUTÁN	1	0	0	1	0	0	0	1	0	0	0	0	0	0	0	1
	7	ZACAPA	4	8	0	12	8	1	0	2	0	1	0	0	0	0	0	12

1   
**Jennifer Patricia Balcárcel de León**  
Gestor de Registro Central de las Personas I  
Registro Central de las Personas  
Sede Central, Guatemala, Guatemala

1   
**Lic. Rafael Arturo Andrade Barillas**  
Jefe de Registro Civil de las Personas  
Registro Central de las Personas  
Sede Central RENAP Guatemala, Guatemala

  
**Axel Ottoniel Maas Jácome**  
Registrador Central de las Personas  
Registro Central de las Personas  
Sede Central RENAP Guatemala, Guatemala





# ANEXO VI

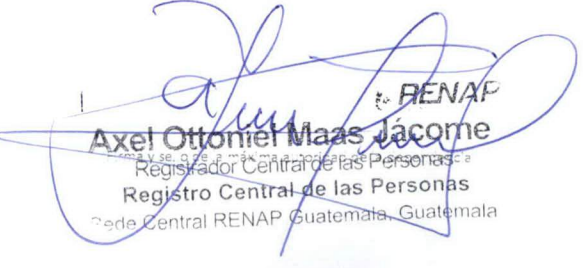
REGISTRO CENTRAL DE LAS PERSONAS  
INFORME DE SEGUIMIENTO TEMÁTICO INSTITUCIONAL 2020  
DESGLASE DE INSCRIPCIONES DE HECHOS Y ACTOS REGISTRABLES POR TIPO DE EVENTO  
MES REPORTADO: MARZO

No.	Meta	Meta			Sexo				Población beneficiada																
		Unidad de medida	Meta inicial	Meta vigente	Meta ejecutada	Mujeres	Hombres	No definido	Total	Niñez			Juventud		Adultos		Tercera Edad		No definido	Total	Pueblo				
										0 - 2	3 - 5	6 - 13	14 - 30 años	31 - 60 años	61 años en adelante	Maya	Xinca	Garífuna			Mestizos/Ladinos	Otro	Total		
2.1	Inscripciones de hechos y actos registrales realizadas.	Registro	637,000	637,000	29,797	12,148	17,647	2	29,797	18,280	450	502	3,991	3,788	2,750	36	29,797	3,180	5	2	5,750	20,860	29,797		
2.1.1	Adopciones	Registro			3	2	1	0	3	3	0	0	0	0	0	0	3	0	0	0	0	3	3		
2.1.2	Ausencia	Registro			1	0	1	0	1	0	0	0	1	0	0	0	1	0	0	0	0	1	1		
2.1.3	Aviso extemporánea de matrimonio	Registro			0	0	0	0	0	0	0	0	0	0	0	0	0	0	0	0	0	0	0		
2.1.4	Cambio de nombre	Registro			103	41	62	0	103	36	2	14	23	25	3	0	103	11	0	0	16	76	103		
2.1.5	Cambio de régimen matrimonial	Registro			7	0	7	0	7	0	0	0	2	4	0	1	7	0	0	0	5	2	7		
2.1.6	Capitulaciones matrimoniales	Registro			27	0	27	0	27	0	0	0	12	11	2	2	27	1	0	0	16	10	27		
2.1.7	Cese unión de hecho	Registro			1	0	1	0	1	0	0	0	0	0	0	1	1	0	0	0	0	1	1		
2.1.8	Defunción	Registro			4,976	2,250	2,726	0	4,976	523	36	55	545	1,561	2,252	4	4,976	1,132	2	2	2,853	987	4,976		
2.1.9	Divorcios	Registro			478	0	478	0	478	3	0	0	324	123	8	20	478	45	0	0	214	219	478		
2.1.10	Extranjeros domiciliados	Registro			200	95	105	0	200	0	1	13	73	103	10	0	200	0	0	0	56	144	200		
2.1.11	Guatemalteco de origen	Registro			10	5	5	0	10	0	0	2	1	6	1	0	10	0	0	0	2	8	10		
2.1.12	Guatemalteco naturalizado	Registro			1	1	0	0	1	0	0	0	0	1	0	0	1	0	0	0	1	0	1		
2.1.13	Identificación de notoriedad	Registro			82	42	40	0	82	0	0	0	0	11	71	0	82	5	0	0	23	54	82		
2.1.14	Identificación de persona	Registro			429	250	179	0	429	5	2	6	46	237	133	0	429	84	0	0	261	84	429		
2.1.15	Inscripción de médico	Registro			15	4	11	0	15	0	0	0	13	1	1	0	15	0	0	0	12	3	15		
2.1.16	Interdicciones	Registro			1	1	0	0	1	0	0	0	0	1	0	0	1	0	0	0	1	0	1		
2.1.17	Matrimonios	Registro			4,519	0	4,519	0	4,519	0	0	0	2,776	1,551	190	2	4,519	1,828	3	0	2,177	511	4,519		
2.1.18	Mortinato	Registro			157	82	73	2	157	157	0	0	0	0	0	0	157	59	0	0	64	34	157		
2.1.19	Muerte presunta	Registro			0	0	0	0	0	0	0	0	0	0	0	0	0	0	0	0	0	0	0		
2.1.20	Nacimientos	Registro			17,492	8,773	8,719	0	17,492	16,553	347	326	99	29	38	0	17,492	0	0	0	0	17,492	17,492		
2.1.21	Reconocimiento	Registro			1,023	509	514	0	1,023	888	50	59	21	4	1	0	1,023	2	0	0	11	1,010	1,023		
2.1.22	Rectificación de partida	Registro			196	67	129	0	196	12	11	26	34	85	23	5	196	5	0	0	15	176	196		
2.1.23	Reposición de partida de defunción	Registro			0	0	0	0	0	0	0	0	0	0	0	0	0	0	0	0	0	0	0		
2.1.24	Reposición de partida de guatemalteco de origen	Registro			0	0	0	0	0	0	0	0	0	0	0	0	0	0	0	0	0	0	0		
2.1.25	Reposición de partida de guatemalteco naturalizado	Registro			0	0	0	0	0	0	0	0	0	0	0	0	0	0	0	0	0	0	0		
2.1.26	Reposición de partida de libro	Registro			41	25	16	0	41	0	0	0	1	24	16	0	41	0	0	0	0	41	41		
2.1.27	Reposición de partida de matrimonio	Registro			2	0	2	0	2	0	0	0	0	1	0	1	2	1	0	0	0	1	2		
2.1.28	Reposición de partida de unión de hecho	Registro			0	0	0	0	0	0	0	0	0	0	0	0	0	0	0	0	0	0	0		
2.1.29	Reposición de partida de divorcio	Registro			0	0	0	0	0	0	0	0	0	0	0	0	0	0	0	0	0	0	0		
2.1.30	Reposición de partida de extranjero domiciliado	Registro			0	0	0	0	0	0	0	0	0	0	0	0	0	0	0	0	0	0	0		
2.1.31	Tutelas	Registro			2	1	1	0	2	0	1	1	0	0	0	0	2	0	0	0	0	2	2		
2.1.32	Unión de hecho	Registro			31	0	31	0	31	0	0	0	20	10	1	0	31	7	0	0	23	1	31		

1   
Jennifer Patricia Balcárcel de León  
Gestor de Registro Central de las Personas I  
Registro Central de las Personas  
Sede Central, Guatemala, Guatemala

  
Lic. Rafael Arturo Andrade Barillas  
Jefe de Registro Civil de las Personas  
Registro Central de las Personas  
Sede Central RENAP Guatemala, Guatemala

  
Juan Ramón Toledo  
Registrador Central de las Personas  
Registro Central de las Personas  
Sede Central RENAP Guatemala, Guatemala

  
Axel Ottoniel Maas Jácome  
Registrador Central de las Personas  
Registro Central de las Personas  
Sede Central RENAP Guatemala, Guatemala

**REGISTRO CENTRAL DE LAS PERSONAS**

Guatemala, 4 de mayo de 2020  
Oficio No. RCP-P-211-2020

Licenciada  
Tania Darinka Pineda Palacios  
Director de Gestión y Control Interno  
Registro Nacional de las Personas -RENAP-  
Su Despacho



Licenciada Pineda Palacios:


Respetuosamente nos dirigimos a usted en respuesta al Oficio DGCI-SPFI-DPP-0204-2020 de fecha 23 de abril del 2020, en relación a la presentación de los informes de ejecución de metas físicas correspondientes al mes de abril del presente año, programadas para el 05 de mayo del año en curso según Memorándum DGCI-SPFI-DPP-003-2020, informa que la Secretaria de Planificación y Programación de la Presidencia -SEGEPLAN-, Indicó a través de correo electrónico de fecha 15 de abril de 2020, que la entrega del "Informe Cuatrimestral de Avances de Metas e Indicadores de Desempeño y Calidad del Gasto Público" se programó para el 5 de mayo próximo, programando el traslado del informe mensual de ejecución de metas físicas, en dos entregas de la manera siguiente:

MATRICES	Fecha de entrega
<ul style="list-style-type: none"><li>Informe de ejecución mensual de metas físicas institucionales 2020.</li></ul>	<b>Lunes 4 de mayo a más tardar a las 12:00 horas</b>
<ul style="list-style-type: none"><li>Informe de seguimiento temático institucional 2020.</li><li>Otros desgloses correspondientes según cada oficina ejecutora.</li></ul>	<b>Martes 5 de mayo</b>


En cumplimiento a lo anterior, nos permitimos remitir el informe de ejecución mensual de metas físicas institucionales, correspondiente al mes de **abril del 2020**.


Sin otro particular, nos suscribimos.

Atentamente.

  
**Jennifer Patricia Balcárcel de León**  
Gestor de Registro Central de las Personas I  
Registro Central de las Personas  
Sede Central, Guatemala, Guatemala

C.C. Archivo  
Ebalán

  
**Lic. Rafael Antonio Andrade Barillas**  
Jefe de Registro Civil de las Personas  
Registro Central de las Personas  
Sede Central RENAP Guatemala, Guatemala


  
**Vo.Bo. 1**  
Licenciado Juan Ricardo Toledo Montenegro  
Subdirector de Registro Central de las Personas  
Registro Central de las Personas  
Sede Central RENAP Guatemala, Guatemala




**REGISTRO CENTRAL DE LAS PERSONAS  
INFORME DE EJECUCIÓN MENSUAL DE METAS FÍSICAS INSTITUCIONALES 2020  
MES REPORTADO: ABRIL**

No.	Nombre de la Meta	Cantidad programada	Cantidad ejecutada	Medios de Verificación	Observaciones
1	Dirección y Coordinación	1	1	Matriz de seguimiento al Plan Operativo Anual del Registro Central de las Personas, correspondiente al mes de abril.	
1.1	Dirección y Coordinación	1	1		
2	Inscripciones de hechos y actos registrales realizadas.	50,827	10,909	Oracle Bussines Intelligence Enterprise Edition OBIEE, de la Dirección de Informática y Estadística (link <a href="http://172.16.1.17:9704/analytics/saw.dll?bieeho">http://172.16.1.17:9704/analytics/saw.dll?bieeho</a> me) y reporte de Servicios Electrónicos	Derivado de las disposiciones presidenciales decretadas para prevenir el contagio de COVID-19, se redujo la prestación del servicio en las Oficinas del RENAP a nivel nacional.
2.1	Inscripciones de hechos y actos registrales realizadas.	50,827	10,909		
3	Certificaciones de hechos y actos registrales emitidas.	519,056	75,019	Oracle Bussines Intelligence Enterprise Edition OBIEE, de la Dirección de Informática y Estadística (link <a href="http://172.16.1.17:9704/analytics/saw.dll?bieeho">http://172.16.1.17:9704/analytics/saw.dll?bieeho</a> me) y reporte de Servicios Electrónicos (link <a href="http://reportes.renap.local/ReportesRENAP/Pages/Report.aspx?ItemPath=%2fServicios+Electronicos%2fTotal+de+Transacciones">http://reportes.renap.local/ReportesRENAP/Pages/Report.aspx?ItemPath=%2fServicios+Electronicos%2fTotal+de+Transacciones</a> )	Derivado de las disposiciones presidenciales decretadas para prevenir el contagio de COVID-19, se redujo la prestación del servicio en las Oficinas del RENAP a nivel nacional.
3.1	Certificaciones de hechos y actos registrales emitidas.	519,056	75,019		


  
**Jennifer Patricia Balcárcel de León**  
Gestor de Registro Central de Las Personas I  
Registro Central de las Personas  
Sede Central, Guatemala, Guatemala

  
**Lic. Rafael Arturo Andrade Barillas**  
Jefe de Registro Civil de las Personas  
Registro Central de las Personas  
Sede Central RENAP - Sistemala, Guatemala

  
**Licenciado Juan Ramón Toledo Montenegro**  
Subdirector de Registro Central de las Personas  
Registro Central de las Personas  
Sede Central RENAP Guatemala, Guatemala

**REGISTRO CENTRAL DE LAS PERSONAS**Guatemala, 4 de mayo de 2020  
**Oficio No. RCP-P-213-2020**

Licenciada  
**Tania Darinka Pineda Palacios**  
Director de Gestión y Control Interno  
Registro Nacional de las Personas -RENAP-  
Su Despacho



Licenciada Pineda Palacios:

Respetuosamente nos dirigimos a usted en respuesta al **Oficio DGCI-SPFI-DPP-0204-2020** de fecha 23 de abril del 2020, en relación a la presentación de los informes de ejecución de metas físicas correspondientes al mes de abril del presente año, programadas para el 05 de mayo del año en curso según Memorándum DGCI-SPFI-DPP-003-2020, informa que la Secretaria de Planificación y Programación de la Presidencia -SEGEPLAN-, Indicó a través de correo electrónico de fecha 15 de abril de 2020, que la entrega del "Informe Cuatrimestral de Avances de Metas e Indicadores de Desempeño y Calidad del Gasto Público" se programó para el 5 de mayo próximo, programando el traslado del informe mensual de ejecución de metas físicas, en dos entregas de la manera siguiente:

<b>MATRICES</b>	<b>Fecha de entrega</b>
<ul style="list-style-type: none"><li>Informe de ejecución mensual de metas físicas institucionales 2020.</li></ul>	<b>Lunes 4 de mayo a más tardar a las 12:00 horas</b>
<ul style="list-style-type: none"><li>Informe de seguimiento temático institucional 2020.</li><li>Otros desgloses correspondientes según cada oficina ejecutora.</li></ul>	<b>Martes 5 de mayo</b>


En cumplimiento a lo anterior, nos permitimos remitir los informes siguientes, correspondiente al mes de **abril del 2020**.


- Informe de seguimiento temático institucional (**Anexo I**)
- Informe de seguimiento temático institucional de inscripciones de hechos y actos registrales realizadas por departamento y municipio (**Anexo II**)
- Informe de seguimiento temático institucional de inscripciones de nacimiento realizadas por departamento y municipio (**Anexo III**)
- Informe de seguimiento temático institucional de inscripciones extemporáneas de nacimiento realizadas por departamento y municipio de (**Anexo IV**)

- Informe de seguimiento temático institucional por evento de las inscripciones de hechos y actos registrales, en los cuales se registre el pueblo de la población beneficiada (**Anexo V**)

Sin otro particular, nos suscribimos.

Atentamente.

  
1  
**Jennifer Patricia Balcárcel de León**  
Gestor de Registro Central de Las Personas  
**Registro Central de las Personas**  
Sede Central, Guatemala, Guatemala

  
1  
**Lic. Rafael Arturo Andrade Barillas**  
Jefe de Registro Civil de las Personas  
**Registro Central de las Personas**  
Sede Central RENAP Guatemala, Guatemala

Vo.Bo.

  
1  
**Licenciado Juan Ramiro Toledo Montenegro**  
Subdirector de Registro Central de las Personas  
**Registro Central de las Personas**  
Sede Central RENAP Guatemala, Guatemala



# ANEXO I

**REGISTRO CENTRAL DE LAS PERSONAS  
INFORME DE SEGUIMIENTO TEMÁTICO INSTITUCIONAL 2020  
MES REPORTADO: ABRIL**

No.	Meta	Población beneficiada																					
		Meta				Sexo				Edad							Pueblo						
		Unidad de medida	Meta inicial	Meta vigente	Meta ejecutada	Mujeres	Hombres	No definida	Total	Niñez			Juventud	Adultos	Tercera Edad	No definido	Total	Maya	Xinca	Garífuna	Mestizos/Ladinos	Otro	Total
										0 - 2	3 - 5	6 - 13											
2	Inscripciones de hechos y actos registrales realizadas.	Registro	637,000	637,000	10,909	4,518	6,390	1	10,909	5,034	61	100	1,366	1,986	2,351	11	10,909	1,349	5	1	3,763	5,791	10,909
2.1	Inscripciones de hechos y actos registrales realizadas.	Registro	637,000	637,000	10,909	4,518	6,390	1	10,909	5,034	61	100	1,366	1,986	2,351	11	10,909	1,349	5	1	3,763	5,791	10,909
Objetivos																							
Resultados alcanzados		1																					
		2																					
Obstáculos encontrados		1																					
		2																					
Observaciones																							

1   
**Jennifer Patricia Balcárcel de León**  
 Gestor de Registro Central de Las Personas I  
**Registro Central de las Personas**  
 Sede Central, Guatemala, Guatemala

  
 Lic. Rosalinda Amekade Barrios  
 Jefe de Registro Civil de las Personas  
 Registro Central de las Personas  
 Sede Central RENAP Guatemala, Guatemala

1   
**Licenciado Juan Ramón Toledo Montenegro**  
 Subdirector de Registro Central de las Personas  
**Registro Central de las Personas**  
 Sede Central RENAP Guatemala, Guatemala

# ANEXO II

Nombre de la mesa:

Inscripciones de hechos y actos registrales realizadas

REGISTRO CENTRAL DE LAS PERSONAS  
SEGUIMIENTO TEMÁTICO INSTITUCIONAL 2020  
MES REPORTADO: ABRIL

D	M	Departamento / municipio	Sexo				Edad							Pueblo						
			Mujeres	Hombres	No definido	Total	Niñez			Juventud 14 a 30 años	Adultos 31 a 60 años	Tercera Edad 61 años en adelante	No definido	Total	Maya	Xinca	Garifuna	Mestizos/Ladinos	No indican	Total
							0 - 2	3 - 5	6 - 13											
<b>REPÚBLICA DE GUATEMALA</b>			<b>4,518</b>	<b>6,390</b>	<b>1</b>	<b>10,909</b>	<b>5,034</b>	<b>61</b>	<b>100</b>	<b>1,364</b>	<b>1,986</b>	<b>2,351</b>	<b>11</b>	<b>10,909</b>	<b>1,349</b>	<b>5</b>	<b>1</b>	<b>3,763</b>	<b>5,791</b>	<b>10,909</b>
1		<b>ALTA VERAPAZ</b>	<b>127</b>	<b>244</b>	<b>0</b>	<b>371</b>	<b>167</b>	<b>2</b>	<b>0</b>	<b>93</b>	<b>69</b>	<b>40</b>	<b>0</b>	<b>371</b>	<b>162</b>	<b>0</b>	<b>0</b>	<b>28</b>	<b>181</b>	<b>371</b>
1	2	CHAHAL	3	21	0	24	7	0	0	14	3	0	0	24	15	0	0	1	8	24
1	3	CHISEC	10	25	0	35	13	1	0	12	5	4	0	35	19	0	0	1	15	35
1	4	COBÁN	85	95	0	180	90	1	0	23	37	29	0	180	70	0	0	17	93	180
1	5	FRAY BARTOLOMÉ DE LAS CASAS	0	2	0	2	0	0	0	2	0	0	0	2	1	0	0	1	0	2
1	6	LANQUÍN	0	1	0	1	0	0	0	1	0	0	0	1	1	0	0	0	0	1
1	7	PANZÓS	0	0	0	0	0	0	0	0	0	0	0	0	0	0	0	0	0	0
1	8	RAXRUHÁ	0	0	0	0	0	0	0	7	2	0	0	9	7	0	0	2	0	9
1	9	SAN CRISTÓBAL VERAPAZ	17	33	0	50	36	0	0	8	5	1	0	50	11	0	0	1	38	50
1	10	SAN JUAN CHAMELCO	3	16	0	19	3	0	0	11	2	3	0	19	13	0	0	2	4	19
1	11	SAN MIGUEL TUCURÚ	2	17	0	19	1	0	0	9	8	1	0	19	14	0	0	0	5	19
1	12	SAN PEDRO CARCHÁ	4	14	0	18	12	0	0	3	3	0	0	18	5	0	0	0	13	18
1	13	SANTA CATALINA LA TINTA	0	2	0	2	1	0	0	1	0	0	0	2	1	0	0	0	1	2
1	14	SANTA CRUZ VERAPAZ	0	4	0	4	0	0	0	3	0	1	0	4	2	0	0	2	0	4
1	15	SANTA MARÍA CAHABÓN	0	0	0	0	0	0	0	0	0	0	0	0	0	0	0	0	0	0
1	16	SENAHÚ	0	0	0	0	0	0	0	0	0	0	0	0	0	0	0	0	0	0
1	17	TACTIC	3	5	0	8	4	0	0	0	0	0	0	8	3	0	0	1	4	8
1	17	TAMAHÚ	0	0	0	0	0	0	0	0	0	0	0	0	0	0	0	0	0	0
2		<b>BAJA VERAPAZ</b>	<b>56</b>	<b>96</b>	<b>0</b>	<b>152</b>	<b>81</b>	<b>0</b>	<b>2</b>	<b>25</b>	<b>17</b>	<b>27</b>	<b>0</b>	<b>152</b>	<b>36</b>	<b>0</b>	<b>0</b>	<b>28</b>	<b>88</b>	<b>152</b>
2	1	CIBULCO	7	4	0	11	9	0	0	1	0	1	0	11	2	0	0	0	9	11
2	2	GRANADOS	1	4	0	5	1	0	0	1	1	2	0	5	0	0	0	4	1	5
2	3	PURULHÁ	10	16	0	26	17	0	0	8	0	1	0	26	11	0	0	0	15	26
2	4	RABINAL	9	16	0	25	11	0	0	7	3	4	0	25	12	0	0	0	13	25
2	5	SALAMÁ	22	45	0	67	32	0	1	7	11	16	0	67	9	0	0	19	39	67
2	6	SAN JERÓNIMO	3	1	0	4	3	0	0	0	0	0	0	4	0	0	0	1	3	4
2	7	SAN MIGUEL CHICAJ	2	6	0	8	6	0	0	0	1	1	0	8	2	0	0	0	6	8
2	8	SANTA CRUZ EL CHOL	2	4	0	6	2	0	0	2	1	1	0	6	0	0	0	4	2	6
3		<b>CHIMALTENANGO</b>	<b>134</b>	<b>217</b>	<b>0</b>	<b>351</b>	<b>170</b>	<b>0</b>	<b>3</b>	<b>63</b>	<b>59</b>	<b>54</b>	<b>0</b>	<b>351</b>	<b>119</b>	<b>0</b>	<b>0</b>	<b>53</b>	<b>179</b>	<b>351</b>
3	1	ACATENANGO	2	6	0	8	3	0	0	3	1	1	0	8	1	0	0	4	3	8
3	2	CHIMALTENANGO	22	34	0	56	19	0	2	9	11	15	0	56	19	0	0	17	20	56
3	3	EL TEJAR	8	6	0	14	9	0	0	1	2	2	0	14	1	0	0	3	10	14
3	4	PARRAMOS	6	9	0	15	10	0	0	2	1	2	0	15	2	0	0	2	11	15
3	5	PATZICIA	19	28	0	47	27	0	0	7	8	5	0	47	20	0	0	0	27	47
3	6	PATZÚN	3	9	0	12	6	0	0	1	2	3	0	12	5	0	0	1	6	12
3	7	POCHUTA	4	1	0	5	1	0	0	0	1	3	0	5	0	0	0	4	1	5
3	8	SAN ANDRÉS ITZAPA	6	8	0	14	7	0	0	1	4	2	0	14	4	0	0	3	7	14
3	9	SAN JOSÉ POAQUIL	11	13	0	24	14	0	0	3	5	2	0	24	7	0	0	0	17	24
3	10	SAN JUAN COMALAPA	7	22	0	29	12	0	1	9	5	2	0	29	16	0	0	0	13	29
3	11	SAN MARTÍN JILOTEPEQUE	13	13	0	26	18	0	0	1	2	5	0	26	6	0	0	3	17	26
3	12	SAN PEDRO YEPOCAPA	10	19	0	29	15	0	0	6	5	3	0	29	10	0	0	2	17	29
3	13	SANTA APOLONIA	10	16	0	26	15	0	0	8	2	1	0	26	11	0	0	0	15	26
3	14	SANTA CRUZ BALANYÁ	5	11	0	16	3	0	0	3	2	8	0	16	10	0	0	2	4	16
3	15	TECPÁN GUATEMALA	3	4	0	7	2	0	0	2	2	1	0	7	1	0	0	3	3	7
3	16	ZARAGOZA	5	18	0	23	9	0	0	7	6	1	0	23	6	0	0	9	8	23
4		<b>CHIQUIMULA</b>	<b>90</b>	<b>147</b>	<b>0</b>	<b>237</b>	<b>125</b>	<b>0</b>	<b>0</b>	<b>25</b>	<b>33</b>	<b>54</b>	<b>0</b>	<b>237</b>	<b>2</b>	<b>0</b>	<b>0</b>	<b>90</b>	<b>145</b>	<b>237</b>
4	1	CAMOTÁN	14	24	0	38	30	0	0	4	4	0	0	38	0	0	0	8	30	38
4	2	CHIQUIMULA	31	42	0	73	41	0	0	7	9	16	0	73	1	0	0	21	51	73
4	3	CONCEPCIÓN LAS MINAS	2	9	0	11	2	0	0	1	2	6	0	11	0	0	0	8	3	11
4	4	ESQUIPULAS	7	14	0	21	7	0	0	4	3	7	0	21	0	0	0	12	9	21
4	5	IPALÁ	8	16	0	24	10	0	0	3	5	6	0	24	0	0	0	12	12	24
4	6	JOCOTÁN	4	6	0	10	6	0	0	1	1	2	0	10	0	0	0	3	7	10
4	7	OLOPA	3	3	0	6	5	0	0	0	1	0	0	6	1	0	0	0	5	6
4	8	QUEZALTEPEQUE	6	17	0	23	12	0	0	1	2	8	0	23	0	0	0	11	12	23
4	9	SAN JACINTO	2	0	0	2	2	0	0	0	0	0	0	2	0	0	0	0	2	2
4	10	SAN JOSÉ LA ARADA	5	10	0	15	1	0	0	2	5	7	0	15	0	0	0	10	5	15
4	11	SAN JUAN ERMITA	8	6	0	14	9	0	0	2	1	2	0	14	0	0	0	5	9	14
5		<b>EL PROGRESO</b>	<b>54</b>	<b>72</b>	<b>0</b>	<b>126</b>	<b>60</b>	<b>0</b>	<b>1</b>	<b>5</b>	<b>17</b>	<b>43</b>	<b>0</b>	<b>126</b>	<b>0</b>	<b>0</b>	<b>0</b>	<b>50</b>	<b>76</b>	<b>126</b>
5	1	EL JICARO	7	6	0	13	4	0	0	0	1	3	0	13	0	0	0	3	5	13
5	2	GUASTOYA	16	18	0	34	14	0	0	2	4	14	0	34	0	0	0	21	13	34
5	3	MORAZÁN	4	7	0	11	7	0	0	1	3	0	0	11	0	0	0	1	10	11
5	4	SAN AGUSTÍN ACASAGUASTLÁN	6	6	0	12	4	0	0	1	2	5	0	12	0	0	0	7	5	12
5	5	SAN ANTONIO LA PAZ	1	2	0	3	3	0	0	0	0	0	0	3	0	0	0	0	3	3
5	6	SAN CRISTÓBAL ACASAGUASTLÁN	2	5	0	7	1	0	0	0	1	5	0	7	0	0	0	5	2	7
5	7	SANARATE	14	19	0	33	20	0	0	1	7	5	0	33	0	0	0	10	23	33
5	8	SANSABE	9	9	0	18	7	0	0	2	1	8	0	18	0	0	0	3	15	18
6		<b>ESCUINTLA</b>	<b>334</b>	<b>482</b>	<b>0</b>	<b>816</b>	<b>370</b>	<b>2</b>	<b>5</b>	<b>121</b>	<b>157</b>	<b>143</b>	<b>0</b>	<b>816</b>	<b>14</b>	<b>0</b>	<b>0</b>	<b>381</b>	<b>423</b>	<b>816</b>
6	1	ESCUINTLA	94	149	0	243	118	1	0	34	41	49	0	243	1	0	0	103	139	243
6	2	GUANAGAZAPA	9	5	0	14	13	0	0	1	0	0	0	14						

Nombre de la mesa:

Inscripciones de hechos y actos registrales realizadas

## REGISTRO CENTRAL DE LAS PERSONAS SEGUIMIENTO TEMÁTICO INSTITUCIONAL 2020 MES REPORTADO: ABRIL

D	M	Departamento / municipio	Sexo				Edad							Pueblo						
			Mujeres	Hombres	No definido	Total	Niñez		Juventud	Adultos	Tercera Edad	No definido	Total	Maya	Xinca	Garífuna	Mestizos/Ladinos	No indican	Total	
							0 - 2	3 - 5												6 - 13
8		<b>HUEHUETENANGO</b>	<b>212</b>	<b>237</b>	<b>0</b>	<b>449</b>	<b>271</b>	<b>1</b>	<b>4</b>	<b>39</b>	<b>59</b>	<b>75</b>	<b>0</b>	<b>449</b>	<b>57</b>	<b>0</b>	<b>0</b>	<b>108</b>	<b>284</b>	<b>449</b>
	1	AGUACATÁN	22	18	0	40	30	0	0	1	3	6	0	40	6	0	0	3	31	40
	2	CHIANTLA	2	4	0	6	1	0	1	0	1	3	0	6	0	0	0	4	2	6
	3	COLOIENANGO	1	0	0	1	0	0	0	0	0	1	0	1	0	0	0	1	0	1
	4	CONCEPCIÓN HUISTA	2	0	0	2	2	0	0	0	0	0	0	2	0	0	0	0	2	2
	5	CÚLCO	2	4	0	6	1	0	0	3	0	2	0	6	0	0	0	5	1	6
	6	HUEHUETENANGO	65	70	0	135	70	0	1	15	22	27	0	135	7	0	0	51	77	135
	7	JACALIENANGO	6	6	0	12	7	0	0	1	3	1	0	12	4	0	0	0	8	12
	8	LA DEMOCRACIA	0	2	0	2	0	0	0	0	2	0	0	2	0	0	0	2	0	2
	9	LA LIBERTAD	20	17	0	37	23	0	0	1	5	8	0	37	0	0	0	14	23	37
	10	MALACATANCITO	14	14	0	28	20	0	0	3	1	4	0	28	1	0	0	6	21	28
	11	NENÓN	1	3	0	4	1	0	0	2	1	0	0	4	2	0	0	1	1	4
	12	PEIATÁN	0	4	0	4	3	0	0	0	0	1	0	4	1	0	0	0	3	4
	13	SAN ANTONIO HUISTA	0	9	0	9	1	1	0	2	4	1	0	9	0	0	0	7	2	9
	14	SAN GASPÁR IXCHIL	0	0	0	0	0	0	0	0	0	0	0	0	0	0	0	0	0	0
	15	SAN ILDEFONSO IXTAAHUACÁN	1	5	0	6	2	0	1	3	0	0	0	6	3	0	0	0	3	6
	16	SAN JUAN AITÁN	0	0	0	0	0	0	0	0	0	0	0	0	0	0	0	0	0	0
	17	SAN JUAN IXCOY	0	1	0	1	0	0	0	0	0	0	0	1	0	0	0	0	1	1
	18	SAN MATEO IXTAIÁN	1	4	0	5	3	0	0	0	2	0	0	5	2	0	0	0	3	5
	19	SAN MIGUEL ACATÁN	2	1	0	3	3	0	0	0	0	0	0	3	0	0	0	0	3	3
	20	SAN PEDRO NECTA	7	0	0	7	6	0	0	0	0	1	0	7	1	0	0	0	6	7
	21	SAN PEDRO SOLOMA	0	0	0	0	0	0	0	0	0	0	0	0	0	0	0	0	0	0
	22	SAN RAFAEL LA INDEPENDENCIA	8	8	0	16	12	0	0	0	0	4	0	16	4	0	0	0	12	16
	23	SAN RAFAEL PEIATÁN	0	0	0	0	0	0	0	0	0	0	0	0	0	0	0	0	0	0
	24	SAN SEBASTIÁN COATÁN	7	3	0	10	7	0	0	0	2	1	0	10	2	0	0	0	8	10
	25	SAN SEBASTIÁN HUEHUETENANGO	2	9	0	11	7	0	0	0	3	1	0	11	4	0	0	0	7	11
	26	SANTA ANA HUISTA	2	1	0	3	2	0	0	0	1	0	0	3	0	0	0	1	2	3
	27	SANTA BÁRBARA	2	6	0	8	3	0	1	1	1	2	0	8	5	0	0	0	3	8
	28	SANTA CRUZ BARILLAS	9	13	0	22	19	0	0	0	1	2	0	22	3	0	0	0	19	22
	29	SANTA EULALIA	0	4	0	4	0	0	0	0	2	2	0	4	4	0	0	0	0	4
	30	SANTIAGO CHIMALTENANGO	11	9	0	20	15	0	0	1	1	3	0	20	5	0	0	0	15	20
	31	TECITÁN	8	5	0	13	9	0	0	1	0	3	0	13	1	0	0	3	9	13
	32	TODOS SANTOS CUCHUMATÁN	10	6	0	16	14	0	0	0	1	1	0	16	2	0	0	1	13	16
	33	UNIÓN CAMINIL	7	11	0	18	9	0	0	5	3	1	0	18	0	0	0	9	9	18
9		<b>IZABAL</b>	<b>62</b>	<b>103</b>	<b>0</b>	<b>165</b>	<b>52</b>	<b>0</b>	<b>2</b>	<b>30</b>	<b>40</b>	<b>41</b>	<b>0</b>	<b>165</b>	<b>6</b>	<b>0</b>	<b>1</b>	<b>96</b>	<b>62</b>	<b>165</b>
	1	EL ESTOR	3	3	0	6	3	0	0	1	2	0	0	6	1	0	0	2	3	6
	2	LIVINGSTON	11	5	0	16	10	0	0	3	2	1	0	16	1	0	0	4	11	16
	3	LOS AMAIES	4	9	0	13	2	0	0	2	3	6	0	13	0	0	0	11	2	13
	4	MORALES	9	23	0	32	5	0	0	7	14	6	0	32	1	0	0	23	8	32
	5	PUERTO BARRIOS	35	63	0	98	32	0	2	17	19	28	0	98	3	0	1	56	38	98
10		<b>JALAPA</b>	<b>128</b>	<b>166</b>	<b>0</b>	<b>294</b>	<b>196</b>	<b>0</b>	<b>7</b>	<b>16</b>	<b>27</b>	<b>46</b>	<b>0</b>	<b>294</b>	<b>24</b>	<b>1</b>	<b>0</b>	<b>57</b>	<b>212</b>	<b>294</b>
	1	JALAPA	68	90	0	158	107	0	4	7	15	25	0	158	13	1	0	29	115	158
	2	MATAQUESCUINILA	10	16	0	26	17	0	2	0	3	4	0	26	0	0	0	6	20	26
	3	MONJAS	9	11	0	20	11	0	0	3	0	6	0	20	0	0	0	9	11	20
	4	SAN CARLOS ALZATATE	20	23	0	43	30	0	0	3	7	3	0	43	9	0	0	3	31	43
	5	SAN LUIS JILOTEPECQUE	5	11	0	16	10	0	1	3	1	1	0	16	2	0	0	0	14	16
	6	SAN MANUEL CHAPARRÓN	5	5	0	10	5	0	0	0	2	3	0	10	0	0	0	5	5	10
	7	SAN PEDRO PINULA	11	10	0	21	16	0	0	0	1	4	0	21	0	0	0	5	16	21
11		<b>JUTIAPA</b>	<b>244</b>	<b>321</b>	<b>0</b>	<b>565</b>	<b>299</b>	<b>1</b>	<b>3</b>	<b>75</b>	<b>85</b>	<b>101</b>	<b>1</b>	<b>515</b>	<b>7</b>	<b>3</b>	<b>0</b>	<b>232</b>	<b>323</b>	<b>565</b>
	1	AGUA BLANCA	9	5	0	14	6	0	0	1	1	4	0	14	0	0	0	0	6	14
	2	ASUNCIÓN MITA	41	42	0	83	47	0	0	11	13	12	0	83	0	0	0	33	50	83
	3	ATESCATEMPA	11	8	0	19	13	0	0	1	1	4	0	19	0	0	0	5	14	19
	4	COMAPA	17	39	0	56	32	0	0	10	10	4	0	56	0	0	0	24	32	56
	5	CONGUACO	6	14	0	20	11	0	0	2	3	4	0	20	0	0	0	9	11	20
	6	EL ADELANTO	6	5	0	11	8	0	0	0	0	3	0	11	0	0	0	3	8	11
	7	EL PROGRESO	28	34	0	62	30	0	0	8	10	14	0	62	1	1	0	26	34	62
	8	JALPATAGUA	6	16	0	22	14	1	0	0	1	6	0	22	0	0	0	6	16	22
	9	JEREZ	3	4	0	7	2	0	0	1	2	2	0	7	0	0	0	4	3	7
	10	JUTIAPA	18	46	0	64	33	0	0	17	12	1	0	64	1	1	0	25	37	64
	11	MOYUTA	25	16	0	41	25	0	1	3	4	8	0	41	0	0	0	15	26	41
	12	PASACO	5	10	0	15	8	0	0	2	3	2	0	15	0	0	0	6	9	15
	13	QUESADA	28	30	0	58	21	0	1	6	13	17	0	58	4	1	0	29	24	58
	14	SAN JOSÉ ACATEMPA	5	15	0	20	11	0	0	5	2	2	0	20	0	0	0	8	12	20
	15	SANTA CATARINA MITA	24	17	0	41	16	0	0	6	7	12	0	41	0	0	0	24	17	41
	16	YUPILTEPECQUE	10	15	0	25	18	0	1	2	2	2	0	25	1	0	0	4	20	25
	17	ZAPOTITLÁN	2	5	0	7	4	0	0	1	1	2	0	7	0	0	0	3	4	7
12		<b>PETÉN</b>	<b>130</b>	<b>201</b>	<b>0</b>	<b>331</b>	<b>160</b>	<b>4</b>	<b>5</b>	<b>50</b>	<b>71</b>	<b>41</b>	<b>0</b>	<b>331</b>	<b>22</b>	<b>0</b>	<b>0</b>	<b>130</b>	<b>179</b>	<b>331</b>
	1	DOLORES	5	4	0	9	4	1	2	1	1	0	0	9	0	0	0	2	7	9
	2	EL CHAL	4	3	0	7	4	0	0	2	0	1	0	7	0	0	0	3	4	7
	3	FLORES	17	26	0	43	21	1	1	1	11	8	0	43	1	0	0	19	23	43
	4	LA LIBERTAD	23	30	0	53	29	0	1	7	13	3								

Nombre de la mesa:

Inscripciones de hechos y actos registrales realizadas

REGISTRO CENTRAL DE LAS PERSONAS  
SEGUIMIENTO TEMÁTICO INSTITUCIONAL 2020  
MES REPORTADO: ABRIL

D	M	Departamento / municipio	Sexo				Edad								Pueblo					
			Mujeres	Hombres	No definido	Total	Niñez			Juventud 14 a 30 años	Adultos 31 a 60 años	Tercera Edad 61 años en adelante	No definido	Total	Maya	Xinca	Garifuna	Mestizos/Ladinos	No indican	Total
							0 - 2	3 - 5	6 - 13											
14		<b>QUICHÉ</b>	<b>195</b>	<b>223</b>	<b>0</b>	<b>418</b>	<b>273</b>	<b>1</b>	<b>6</b>	<b>52</b>	<b>41</b>	<b>45</b>	<b>0</b>	<b>418</b>	<b>100</b>	<b>0</b>	<b>0</b>	<b>25</b>	<b>293</b>	<b>418</b>
	1	CANILLA	14	6	0	20	14	0	0	2	2	2	0	20	1	0	0	3	16	20
	2	CHAJUL	13	14	0	27	23	0	0	1	1	2	0	27	4	0	0	0	23	27
	3	CHICAMÁN	6	5	0	11	6	0	0	2	1	2	0	11	5	0	0	0	6	11
	4	CHICHÉ	0	0	0	0	0	0	0	0	0	0	0	0	0	0	0	0	0	0
	5	CHICHICASTENANGO	17	14	0	31	20	0	0	2	2	7	0	31	10	0	0	1	20	31
	6	CHINIQUE	5	5	0	10	8	0	0	0	1	1	0	10	1	0	0	1	8	10
	7	CUNÉN	18	14	0	32	26	0	0	3	3	3	0	32	7	0	0	0	25	32
	8	IXCÁN	9	7	0	16	8	0	2	2	3	1	0	16	5	0	0	0	11	16
	9	JOYABAJ	5	3	0	8	2	0	3	1	2	0	0	8	1	0	0	1	6	8
	10	NEBAJ	4	12	0	16	7	0	0	4	1	4	0	16	8	0	0	1	7	16
	11	PACHALUM	5	5	0	10	6	0	0	2	2	2	0	10	0	0	0	4	6	10
	12	PATZITE	1	2	0	3	3	0	0	0	0	0	0	3	0	0	0	0	3	3
	13	SACAPULAS	7	17	0	24	7	0	0	11	4	2	0	24	8	0	0	0	16	24
	14	SAN ANDRÉS SAJACABAJÁ	6	3	0	9	7	0	0	0	0	2	0	9	1	0	0	1	7	9
	15	SAN ANTONIO ILOTENANGO	12	8	0	20	19	0	0	0	0	1	0	20	1	0	0	0	19	20
	16	SAN BARTOLOMÉ JOCOTENANGO	10	6	0	16	15	0	0	0	0	1	0	16	0	0	0	1	15	16
	17	SAN JUAN COTZAL	1	3	0	4	2	0	0	1	0	1	0	4	2	0	0	0	2	4
	18	SAN PEDRO JOCOPILAS	4	6	0	10	5	0	0	2	3	0	0	10	5	0	0	0	5	10
	19	SANTA CRUZ DEL QUICHÉ	53	77	0	130	89	1	1	18	11	10	0	130	33	0	0	6	91	130
	20	USPANTÁN	3	7	0	10	4	0	0	1	3	2	0	10	3	0	0	3	4	10
	21	ZACULIAPA	2	9	0	11	2	0	0	5	2	2	0	11	5	0	0	3	3	11
15		<b>RETALHULEU</b>	<b>150</b>	<b>229</b>	<b>0</b>	<b>379</b>	<b>203</b>	<b>2</b>	<b>2</b>	<b>35</b>	<b>55</b>	<b>82</b>	<b>0</b>	<b>379</b>	<b>18</b>	<b>0</b>	<b>0</b>	<b>131</b>	<b>230</b>	<b>379</b>
	1	CHAMPERICO	11	25	0	36	16	1	0	6	4	9	0	36	3	0	0	12	21	36
	2	EL ASINTAL	8	13	0	21	8	1	1	2	8	1	0	21	4	0	0	6	11	21
	3	HUEVO SAN CARLOS	15	32	0	47	26	0	0	6	6	9	0	47	0	0	0	18	29	47
	4	RETALHULEU	76	84	0	160	80	0	0	9	21	50	0	160	5	0	0	69	86	160
	5	SAN ANDRÉS VILLA SECA	16	26	0	42	27	0	0	7	4	4	0	42	1	0	0	12	29	42
	6	SAN FELIPE RETALHULEU	5	14	0	19	10	0	0	2	3	4	0	19	1	0	0	6	12	19
	7	SAN MARTÍN ZAPOTITLÁN	6	16	0	22	16	0	0	3	3	0	0	22	0	0	0	4	18	22
	8	SAN SEBASTIÁN	8	9	0	17	14	0	0	1	2	0	0	17	2	0	0	0	15	17
	9	SANTA CRUZ MULIÚA	5	10	0	15	6	0	1	0	5	3	0	15	2	0	0	4	9	15
16		<b>SACATEPÉQUEZ</b>	<b>51</b>	<b>37</b>	<b>0</b>	<b>118</b>	<b>38</b>	<b>0</b>	<b>0</b>	<b>14</b>	<b>29</b>	<b>37</b>	<b>0</b>	<b>118</b>	<b>24</b>	<b>0</b>	<b>0</b>	<b>39</b>	<b>55</b>	<b>118</b>
	1	ANTIGUA GUATEMALA	21	32	0	53	17	0	0	9	10	17	0	53	3	0	0	26	24	53
	2	CIUDAD VIEJA	0	1	0	1	1	0	0	0	0	0	0	1	0	0	0	0	1	1
	3	JOCOTENANGO	0	1	0	1	1	0	0	0	0	0	0	1	0	0	0	0	1	1
	4	MAGDALENA MILPAS ALTAS	4	7	0	11	2	0	0	2	5	2	0	11	0	0	0	7	4	11
	5	PASTORES	2	1	0	3	2	0	0	1	0	0	0	3	0	0	0	1	2	3
	6	SAN ANTONIO AGUAS CALIENTES	1	1	0	2	1	0	0	0	0	1	0	2	1	0	0	0	1	2
	7	SAN BARTOLOMÉ MILPAS ALTAS	1	0	0	1	0	0	0	0	1	0	0	1	0	0	0	0	1	1
	8	SAN JUAN ALOTENANGO	5	9	0	14	5	0	0	1	2	6	0	14	2	0	0	3	9	14
	9	SAN LUCAS SACATEPÉQUEZ	0	0	0	0	0	0	0	0	0	0	0	0	0	0	0	0	0	0
	10	SAN MIGUEL DUEÑAS	0	0	0	0	0	0	0	0	0	0	0	0	0	0	0	0	0	0
	11	SANTA CATARINA BARAHONA	3	1	0	4	2	0	0	0	0	2	0	4	1	0	0	0	3	4
	12	SANTA LUCÍA MILPAS ALTAS	0	0	0	0	0	0	0	0	0	0	0	0	0	0	0	0	0	0
	13	SANTA MARÍA DE JESÚS	1	2	0	3	0	0	0	0	2	1	0	3	2	0	0	1	0	3
	14	SANTIAGO SACATEPÉQUEZ	0	1	0	1	1	0	0	0	0	0	0	1	0	0	0	0	1	1
	15	SANTO DOMINGO XENACOJ	0	0	0	0	0	0	0	0	0	0	0	0	0	0	0	0	0	0
	16	SUMPANGO	13	11	0	24	6	0	0	1	9	8	0	24	15	0	0	1	8	24
17		<b>SAN MARCOS</b>	<b>260</b>	<b>324</b>	<b>0</b>	<b>584</b>	<b>365</b>	<b>1</b>	<b>4</b>	<b>38</b>	<b>82</b>	<b>94</b>	<b>0</b>	<b>584</b>	<b>55</b>	<b>0</b>	<b>0</b>	<b>153</b>	<b>374</b>	<b>584</b>
	1	AYULÁ	12	12	0	24	15	0	0	1	4	4	0	24	0	0	0	9	15	24
	2	CATARINA	1	0	0	1	1	0	0	0	0	0	0	1	0	0	0	0	1	1
	3	COMITANCILLO	16	14	0	30	27	0	0	1	2	0	0	30	3	0	0	0	27	30
	4	CONCEPCIÓN TUTUAPA	12	18	0	30	13	0	0	3	8	6	0	30	15	0	0	2	13	30
	5	EL QUETZAL	3	3	0	6	2	0	0	1	3	0	0	6	1	0	0	3	2	6
	6	EL TUMBADOR	12	16	0	28	14	0	0	3	11	0	0	28	0	0	0	15	13	28
	7	ESQUIPULAS PALO GORDO	1	6	0	7	2	0	0	1	4	0	0	7	0	0	0	5	2	7
	8	IXCHIGUÁN	7	3	0	10	10	0	0	0	0	0	0	10	0	0	0	0	10	10
	9	LA BLANCA	21	16	0	37	24	0	2	2	3	6	0	37	0	0	0	12	25	37
	10	LA REFORMA	3	2	0	5	4	0	0	0	0	1	0	5	0	0	0	1	4	5
	11	MALACATÁN	8	11	0	19	8	0	1	1	5	4	0	19	1	0	0	9	9	19
	12	NUEVO PROGRESO	7	13	0	20	11	0	0	2	4	3	0	20	0	0	0	9	11	20
	13	OCOS	1	3	0	4	4	0	0	0	0	0	0	4	0	0	0	0	4	4
	14	PAJAPITA	5	3	0	8	2	0	0	1	1	4	0	8	0	0	0	6	2	8
	15	RÍO BLANCO	1	2	0	3	2	0	0	1	0	0	0	3	0	0	0	1	2	3
	16	SAN ANTONIO SACATEPÉQUEZ	3	7	0	10	5	0	1	0	1	3	0	10	0	0	0	4	6	10
	17	SAN CRISTÓBAL CUCHO	1	9	0	10	5	0	0	2	3	0	0	10	0	0	0	5	5	10
	18	SAN JOSÉ EL RODEO	1	2	0	3	1	0	0	0	0	2	0	3	0	0	0	2	1	3
	19	SAN JOSÉ OJETENAM	2	1	0	3	2	0	0	0	1	0	0	3	0	0	0	1	2	3
	20	SAN LORENZO	6	13	0	19	9	0	0	5	3	2	0	19	7	0	0	3	9	19
	21	SAN MARCOS	50	65	0	115	77	1	0	4	18	15	0	115	2	0	0	31	82	115
	22	SAN MIGUEL IXTAYUACÁN																		



REGISTRO CENTRAL DE LAS PERSONAS  
SEGUIMIENTO TEMÁTICO INSTITUCIONAL 2020  
MES REPORTADO: ABRIL

D	M	Departamento / municipio	Sexo				Edad							Pueblo						
			Mujeres	Hombres	No definido	Total	Niñez			Juventud	Adultos	Tercera Edad 61 años en adelante	No definido	Total	Maya	Xinca	Garífuna	Mestizos/Ladinos	No indican	Total
							0 - 2	3 - 5	6 - 13											
18		<b>SANTA ROSA</b>	147	275	0	422	241	1	2	44	51	63	0	422	3	1	0	141	277	422
	1	BARBERENA	15	38	0	53	26	0	0	16	7	4	0	53	0	0	0	25	28	53
	2	CASILLAS	2	3	0	5	2	0	0	0	1	2	0	5	0	0	0	2	3	5
	3	CHIQUMULLA	14	31	0	45	20	0	0	7	9	9	0	45	1	0	0	21	23	45
	4	CUILAPA	74	114	0	188	139	0	1	11	15	22	0	188	1	0	0	43	144	188
	5	GUZACAPÁN	0	5	0	5	3	1	0	0	1	0	0	5	0	0	0	1	4	5
	6	NUEVA SANTA ROSA	7	24	0	31	17	0	0	1	2	11	0	31	1	1	0	10	19	31
	7	ORATORIO	6	6	0	12	7	0	1	0	1	3	0	12	0	0	0	4	8	12
	8	PUEBLO NUEVO VIÑAS	11	8	0	19	11	0	0	1	2	5	0	19	0	0	0	8	11	19
	9	SAN JUAN TECUACO	4	6	0	10	7	0	0	0	3	0	0	10	0	0	0	3	7	10
	10	SAN RAFAEL LAS FLORES	0	4	0	4	3	0	0	1	0	0	0	4	0	0	0	1	3	4
	11	SANTA CRUZ NARANJO	2	6	0	8	5	0	0	1	1	1	0	8	0	0	0	3	5	8
	12	SANTA MARÍA IXHUATÁN	5	6	0	11	5	0	0	2	3	1	0	11	0	0	0	6	5	11
	13	SANTA ROSA DE LIMA	1	5	0	6	5	0	0	1	0	0	0	6	0	0	0	1	5	6
	14	TAXISCO	6	19	0	25	11	0	0	3	6	5	0	25	0	0	0	13	12	25
19		<b>SOLOLA</b>	90	155	0	245	136	1	0	40	32	36	0	245	99	0	0	4	142	245
	1	CONCEPCIÓN	0	3	0	3	1	0	0	1	1	0	0	3	2	0	0	0	1	3
	2	NAHUALÁ	8	12	0	20	8	0	0	5	5	2	0	20	12	0	0	0	8	20
	3	PANAJACHEL	1	10	0	11	8	0	0	2	1	0	0	11	2	0	0	1	8	11
	4	SAN ANDRÉS SEMETABAJ	0	1	0	1	1	0	0	0	0	0	0	1	0	0	0	0	1	1
	5	SAN ANTONIO PALOPÓ	2	3	0	5	5	0	0	0	0	0	0	5	1	0	0	0	4	5
	6	SAN JOSÉ CHACAYÁ	0	0	0	0	0	0	0	0	0	0	0	0	0	0	0	0	0	0
	7	SAN JUAN LA LAGUNA	5	11	0	16	11	0	0	1	0	4	0	16	5	0	0	0	11	16
	8	SAN LUCAS TOLIMÁN	2	8	0	10	6	0	0	3	1	0	0	10	5	0	0	0	5	10
	9	SAN MARCOS LA LAGUNA	2	1	0	3	3	0	0	0	0	0	0	3	0	0	0	0	3	3
	10	SAN PABLO LA LAGUNA	1	3	0	4	4	0	0	0	0	0	0	4	0	0	0	0	4	4
	11	SAN PEDRO LA LAGUNA	6	7	0	13	4	0	0	1	1	7	0	13	9	0	0	0	4	13
	12	SANTA CATARINA IXTUAHUACÁN	7	6	0	13	7	0	0	2	1	3	0	13	6	0	0	0	7	13
	13	SANTA CATARINA PALOPO	0	0	0	0	0	0	0	0	0	0	0	0	0	0	0	0	0	0
	14	SANTA CLARA LA LAGUNA	3	10	0	13	6	0	0	3	2	2	0	13	7	0	0	0	6	13
	15	SANTA CRUZ LA LAGUNA	2	2	0	4	3	0	0	0	1	0	0	4	1	0	0	0	3	4
	16	SANTA LUCÍA UTATLÁN	0	2	0	2	1	0	0	1	0	0	0	2	1	0	0	0	1	2
	17	SANTA MARÍA VISITACIÓN	1	5	0	6	2	0	0	1	3	0	0	6	4	0	0	0	2	6
	18	SANTIAGO ATITLÁN	3	10	0	13	5	0	0	6	1	1	0	13	8	0	0	0	5	13
	19	SOLOLA	47	61	0	108	61	1	0	14	15	17	0	108	36	0	0	3	69	108
20		<b>SUCHITEPÉQUEZ</b>	251	377	0	628	284	9	1	77	119	138	0	628	131	0	0	189	308	628
	1	CHICACAO	18	30	0	48	15	1	0	12	10	10	0	48	26	0	0	6	16	48
	2	CUYOTENANGO	4	11	0	15	6	0	0	4	2	3	0	15	0	0	0	7	8	15
	3	MAZATENANGO	48	49	0	97	59	3	0	11	10	14	0	97	8	0	0	25	64	97
	4	PATULUL	14	27	0	41	4	0	1	4	8	9	0	41	4	0	0	15	22	41
	5	PUEBLO NUEVO	2	10	0	12	4	0	0	2	0	6	0	12	8	0	0	0	4	12
	6	RÍO BRAVO	12	23	0	35	12	1	0	4	13	5	0	35	3	0	0	18	14	35
	7	SAMAYAC	12	17	0	29	14	0	0	2	5	8	0	29	14	0	0	1	14	29
	8	SAN ANTONIO SUCHITEPÉQUEZ	14	37	0	51	16	0	0	13	15	7	0	51	22	0	0	11	18	51
	9	SAN BERNARDINO	7	12	0	19	9	2	0	2	4	2	0	19	6	0	0	3	10	19
	10	SAN FRANCISCO ZAPOTITLÁN	13	14	0	27	13	0	0	2	4	11	0	27	4	0	0	3	10	27
	11	SAN GABRIEL	13	11	0	24	4	0	0	6	14	4	0	24	3	0	0	16	5	24
	12	SAN JOSÉ EL IDOLO	6	18	0	24	10	0	0	3	3	8	0	24	6	0	0	8	10	24
	13	SAN JOSÉ LA MÁQUINA	26	35	0	61	21	0	0	6	19	15	0	61	5	0	0	34	22	61
	14	SAN JUAN BAUTISTA	6	9	0	15	9	1	0	0	2	3	0	15	0	0	0	6	9	15
	15	SAN LORENZO	4	15	0	19	8	1	0	4	4	2	0	19	5	0	0	2	12	19
	16	SAN MIGUEL PANÁN	5	6	0	11	6	0	0	1	2	3	0	11	4	0	0	1	6	11
	17	SAN PABLO JOCCOPILAS	5	3	0	8	2	0	0	1	3	2	0	8	2	0	0	2	4	8
	18	SANTA BÁRBARA	10	18	0	28	9	0	0	5	8	6	0	28	0	0	0	18	10	28
	19	SANTO DOMINGO SUCHITEPÉQUEZ	8	11	0	19	14	0	0	0	3	2	0	19	4	0	0	1	14	19
	20	SANTO TOMAS LA UNIÓN	15	13	0	28	21	0	0	1	0	6	0	28	6	0	0	1	21	28
	21	ZUNILITO	9	8	0	17	13	0	0	2	0	2	0	17	1	0	0	3	13	17
21		<b>TOTONICAPÁN</b>	151	210	0	361	159	1	4	59	58	80	0	361	174	0	0	5	180	361
	1	MOMOSTENANGO	27	38	0	65	31	0	1	9	10	14	0	65	30	0	0	0	35	65
	2	SAN ANDRÉS XECUL	20	28	0	48	23	0	0	8	7	10	0	48	26	0	0	0	22	48
	3	SAN BARTOLO	2	4	0	6	3	0	1	1	0	1	0	6	0	0	0	0	6	6
	4	SAN CRISTÓBAL TONICAPÁN	6	5	0	11	1	0	0	2	8	0	0	11	8	0	0	0	3	11
	5	SAN FRANCISCO EL ALTO	22	51	0	73	28	0	0	19	15	11	0	73	37	0	0	1	35	73
	6	SANTA LUCÍA LA REFORMA	9	11	0	20	15	1	1	2	1	0	0	20	2	0	0	0	18	20
	7	SANTA MARÍA CHIQUMULA	21	19	0	40	19	0	1	4	3	13	0	40	22	0	0	0	18	40
	8	TOTONICAPÁN	44	54	0	98	39	0	0	16	20	23	0	98	51	0	0	4	43	98
22		<b>ZACAPA</b>	97	121	0	218	84	2	2	19	33	78	0	218	1	0	0	116	101	218
	1	CABAÑAS	4	1	0	5	3	0	0	0	0	2	0	5	0	0	0	2	3	5
	2	ESTANUELA	3	7	0	10	8	0	0	1	1	0	0	10	0	0	0	1	9	10
	3	GUALÁN	2	13	0	15	5	0	0	4	2	4	0	15	0	0	0	9	6	15
	4	HUIÉ	6	6	0	12	8	0	0	3	1	0	0	12	0	0	0	4	8	12
	5	LA UNIÓN	0	0	0	0	0	0	0	0	0	0	0	0	0	0	0	0	0	0
	6	RÍO HONDO	2	2	0	4	3	0	0	0	1	0	0	4	0	0				

# ANEXO III



## REGISTRO CENTRAL DE LAS PERSONAS SEGUIMIENTO TEMÁTICO INSTITUCIONAL 2020 MES REPORTADO: ABRIL

Nombre de la inscripción

Inscripciones de nacimiento realizadas.

Población beneficiada

D	M	Departamento / municipio	Sexo				Edad											Total
			Mujeres	Hombres	No definido	Total	Niñez						Juventud	Adultos	Tercera Edad 61 años en adelante	No definido		
							0	1	2	3	4	5					6 - 13	
7		GUATEMALA	401	421	0	822	709	22	25	11	7	2	27	17	2	0	0	822
	1	AMATILÁN	1	1	0	2	2	0	0	0	0	0	0	0	0	0	0	2
	2	CHINAUTLA	16	20	0	36	35	0	0	0	0	0	1	0	0	0	0	36
	3	CHUARRANCHO	2	9	0	11	11	0	0	0	0	0	0	0	0	0	0	11
	4	FRAJANES	6	8	0	14	14	0	0	0	0	0	0	0	0	0	0	14
	5	GUATEMALA	215	229	0	444	332	22	25	11	7	2	27	16	2	0	0	444
	6	MIXCO	2	4	0	6	6	0	0	0	0	0	0	0	0	0	0	6
	7	PALENCIA	14	14	0	28	28	0	0	0	0	0	0	0	0	0	0	28
	8	SAN JOSÉ DEL GOLFO	2	2	0	4	4	0	0	0	0	0	0	0	0	0	0	4
	9	SAN JOSÉ PINULA	17	23	0	40	40	0	0	0	0	0	0	0	0	0	0	40
	10	SAN JUAN SACATEPÉQUEZ	24	28	0	52	52	0	0	0	0	0	0	0	0	0	0	52
	11	SAN MIGUEL PETAPA	22	7	0	29	29	0	0	0	0	0	0	0	0	0	0	29
	12	SAN PEDRO AYAMPUC	6	7	0	13	13	0	0	0	0	0	0	0	0	0	0	13
	13	SAN PEDRO SACATEPÉQUEZ	11	9	0	20	20	0	0	0	0	0	0	0	0	0	0	20
	14	SAN RAYMUNDO	15	17	0	32	32	0	0	0	0	0	0	0	0	0	0	32
	15	SANTA CATARINA PINULA	8	7	0	15	15	0	0	0	0	0	0	0	0	0	0	15
	16	VILLA CANALES	13	13	0	26	26	0	0	0	0	0	0	0	0	0	0	26
	17	VILLA NUEVA	27	23	0	50	50	0	0	0	0	0	0	0	0	0	0	50
		<b>HUEHUETENANGO</b>	<b>122</b>	<b>102</b>	<b>0</b>	<b>224</b>	<b>224</b>	<b>0</b>	<b>0</b>	<b>0</b>	<b>0</b>	<b>0</b>	<b>0</b>	<b>0</b>	<b>0</b>	<b>0</b>	<b>0</b>	<b>224</b>
	1	AGUACATÁN	16	10	0	26	26	0	0	0	0	0	0	0	0	0	0	26
	2	CHIANTLA	0	1	0	1	1	0	0	0	0	0	0	0	0	0	0	1
	3	COLOTENANGO	0	0	0	0	0	0	0	0	0	0	0	0	0	0	0	0
	4	CONCEPCIÓN HUISTA	2	0	0	2	2	0	0	0	0	0	0	0	0	0	0	2
	5	CUILCO	0	1	0	1	1	0	0	0	0	0	0	0	0	0	0	1
	6	HUEHUETENANGO	30	24	0	54	54	0	0	0	0	0	0	0	0	0	0	54
	7	JACALTENANGO	1	5	0	6	6	0	0	0	0	0	0	0	0	0	0	6
	8	LA DEMOCRACIA	0	0	0	0	0	0	0	0	0	0	0	0	0	0	0	0
	9	LA LIBERTAD	13	8	0	21	21	0	0	0	0	0	0	0	0	0	0	21
	10	MALACATANCITO	11	8	0	19	19	0	0	0	0	0	0	0	0	0	0	19
	11	NENTÓN	0	0	0	0	0	0	0	0	0	0	0	0	0	0	0	0
	12	PETATÁN	0	1	0	1	1	0	0	0	0	0	0	0	0	0	0	1
	13	SAN ANTONIO HUISTA	0	1	0	1	1	0	0	0	0	0	0	0	0	0	0	1
	14	SAN GASPÁR IXCHIL	0	0	0	0	0	0	0	0	0	0	0	0	0	0	0	0
	15	SAN ILDEFONSO IXTAHUACÁN	1	0	0	2	2	0	0	0	0	0	0	0	0	0	0	2
	16	SAN JUAN ATITÁN	0	0	0	0	0	0	0	0	0	0	0	0	0	0	0	0
	17	SAN JUAN IXCOY	0	1	0	1	1	0	0	0	0	0	0	0	0	0	0	1
	18	SAN MATEO IXTATÁN	0	1	0	1	1	0	0	0	0	0	0	0	0	0	0	1
	19	SAN MIGUEL ACATÁN	2	0	0	2	2	0	0	0	0	0	0	0	0	0	0	2
	20	SAN PEDRO NECTA	4	0	0	4	4	0	0	0	0	0	0	0	0	0	0	4
	21	SAN PEDRO SOLOMA	0	0	0	0	0	0	0	0	0	0	0	0	0	0	0	0
	22	SAN RAFAEL LA INDEPENDENCIA	6	4	0	10	10	0	0	0	0	0	0	0	0	0	0	10
	23	SAN RAFAEL PETZAL	0	0	0	0	0	0	0	0	0	0	0	0	0	0	0	0
	24	SAN SEBASTIÁN COATÁN	4	1	0	5	5	0	0	0	0	0	0	0	0	0	0	5
	25	SAN SEBASTIÁN HUEHUETENANGO	2	4	0	6	6	0	0	0	0	0	0	0	0	0	0	6
	26	SANTA ANA HUISTA	2	0	0	2	2	0	0	0	0	0	0	0	0	0	0	2
	27	SANTA BÁRBARA	1	1	0	2	2	0	0	0	0	0	0	0	0	0	0	2
	28	SANTA CRUZ BARILLAS	5	10	0	15	15	0	0	0	0	0	0	0	0	0	0	15
	29	SANTA EULALIA	0	0	0	0	0	0	0	0	0	0	0	0	0	0	0	0
	30	SANTIAGO CHIMALTENANGO	6	7	0	13	13	0	0	0	0	0	0	0	0	0	0	13
	31	TECTITÁN	4	5	0	9	9	0	0	0	0	0	0	0	0	0	0	9
	32	TODOS SANTOS CUCHUMATÁN	8	4	0	12	12	0	0	0	0	0	0	0	0	0	0	12
	33	UNIÓN CANTINIL	4	4	0	8	8	0	0	0	0	0	0	0	0	0	0	8
		<b>IZABAL</b>	<b>21</b>	<b>25</b>	<b>0</b>	<b>46</b>	<b>44</b>	<b>0</b>	<b>0</b>	<b>0</b>	<b>0</b>	<b>0</b>	<b>0</b>	<b>0</b>	<b>1</b>	<b>1</b>	<b>0</b>	<b>46</b>
	1	EL ESTOR	1	1	0	2	2	0	0	0	0	0	0	0	0	0	0	2
	2	LIVINGSTON	5	3	0	8	8	0	0	0	0	0	0	0	0	0	0	8
	3	LOS AMATES	0	2	0	2	2	0	0	0	0	0	0	0	0	0	0	2
	4	MORALES	1	3	0	4	3	0	0	0	0	0	0	0	1	0	0	4
	5	PUERTO BARRIOS	14	16	0	30	29	0	0	0	0	0	0	1	0	0	0	30
		<b>JALAPA</b>	<b>84</b>	<b>98</b>	<b>0</b>	<b>182</b>	<b>182</b>	<b>0</b>	<b>0</b>	<b>0</b>	<b>0</b>	<b>0</b>	<b>0</b>	<b>0</b>	<b>0</b>	<b>0</b>	<b>0</b>	<b>182</b>
	1	JALAPA	46	57	0	103	103	0	0	0	0	0	0	0	0	0	0	103
	2	MATAQUESCUINTLA	7	10	0	17	17	0	0	0	0	0	0	0	0	0	0	17
	3	MONJAS	6	5	0	11	11	0	0	0	0	0	0	0	0	0	0	11
	4	SAN CARLOS ALZATATE	9	14	0	23	23	0	0	0	0	0	0	0	0	0	0	23
	5	SAN LUIS JILOTEPEQUE	5	5	0	10	10	0	0	0	0	0	0	0	0	0	0	10
	6	SAN MANUEL CHAPARRÓN	4	1	0	5	5	0	0	0	0	0	0	0	0	0	0	5
	7	SAN PEDRO PINULA	7	6	0	13	13	0	0	0	0	0	0	0	0	0	0	13
		<b>JUTIAPA</b>	<b>135</b>	<b>147</b>	<b>0</b>	<b>282</b>	<b>282</b>	<b>0</b>	<b>0</b>	<b>0</b>	<b>0</b>	<b>0</b>	<b>0</b>	<b>0</b>	<b>0</b>	<b>0</b>	<b>0</b>	<b>282</b>
	1	AGUA BLANCA	4	2	0	6	6	0	0	0	0	0	0	0	0	0	0	6
	2	ASUNCIÓN MITA	25	22	0	47	47	0	0	0	0	0	0	0	0	0	0	47
	3	ATESCATEMPA	6	7	0	13	13	0	0	0	0	0	0	0	0	0	0	13
	4	COMAPA	11	16	0	27	27	0	0	0	0	0	0	0	0	0	0	27
	5	CONGUACO	4	6	0	10	10	0	0	0	0	0	0	0	0	0	0	10
	6	EL ADELANTO	3	5	0	8	8	0	0	0	0	0	0	0	0	0	0	8
	7	EL PROGRESO	10	13	0	23	23	0	0	0	0	0	0	0	0	0	0	23
	8	JALPATAGUA	3	10	0	13	13	0	0	0	0	0	0	0	0	0	0	13
	9	JEREZ	1	1	0	2	2	0	0	0	0	0	0	0	0	0	0	2
	10	JUTIAPA	17	16	0	33	33	0	0	0	0	0	0	0	0	0	0	33
	11	MOYUTA	16	8	0	24	24	0	0	0	0	0	0	0	0	0	0	24
	12	PASACO	2	6	0	8	8	0	0	0	0	0	0	0	0	0	0	8
	13	QUESADA	12	8	0	20	20											



REGISTRO CENTRAL DE LAS PERSONAS  
SEGUIMIENTO TEMÁTICO INSTITUCIONAL 2020  
MES REPORTADO: ABRIL

Nombre de la inscripción

Inscripciones de nacimiento realizadas.

Población beneficiada

D	M	Departamento / municipio	Sexo				Edad											Total	
			Mujeres	Hombres	No definido	Total	Niñez						Juventud	Adultos	Tercera Edad 61 años en adelante	No definido			
							0	1	2	3	4	5					6 - 13		14 - 30
12		<b>PETEN</b>	<b>71</b>	<b>72</b>	<b>0</b>	<b>143</b>	<b>135</b>	<b>2</b>	<b>1</b>	<b>1</b>	<b>1</b>	<b>0</b>	<b>3</b>	<b>0</b>	<b>0</b>	<b>0</b>	<b>0</b>	<b>0</b>	<b>143</b>
1		DOLORES	5	1	0	6	2	1	0	1	0	0	2	0	0	0	0	0	6
2		EL CHAL	1	2	0	3	3	0	0	0	0	0	0	0	0	0	0	0	3
3		FLORES	7	15	0	22	18	1	1	0	1	0	1	0	0	0	0	0	22
4		LA LIBERTAD	14	11	0	25	25	0	0	0	0	0	0	0	0	0	0	0	25
5		LAS CRUCES	4	4	0	8	8	0	0	0	0	0	0	0	0	0	0	0	8
6		MELCHOR DE MENCOS	2	2	0	4	4	0	0	0	0	0	0	0	0	0	0	0	4
7		POPTÚN	3	3	0	6	6	0	0	0	0	0	0	0	0	0	0	0	6
8		SAN ANDRÉS	0	0	0	0	0	0	0	0	0	0	0	0	0	0	0	0	0
9		SAN BENITO	11	11	0	22	22	0	0	0	0	0	0	0	0	0	0	0	22
10		SAN FRANCISCO	2	2	0	4	4	0	0	0	0	0	0	0	0	0	0	0	4
11		SAN JOSÉ	1	1	0	2	2	0	0	0	0	0	0	0	0	0	0	0	2
12		SAN LUIS	6	3	0	9	9	0	0	0	0	0	0	0	0	0	0	0	9
13		SANTA ANA	5	2	0	7	7	0	0	0	0	0	0	0	0	0	0	0	7
14		SAYAXCHE	10	15	0	25	25	0	0	0	0	0	0	0	0	0	0	0	25
13		<b>QUETZALTENANGO</b>	<b>116</b>	<b>104</b>	<b>0</b>	<b>220</b>	<b>220</b>	<b>0</b>	<b>0</b>	<b>0</b>	<b>0</b>	<b>0</b>	<b>0</b>	<b>0</b>	<b>0</b>	<b>0</b>	<b>0</b>	<b>0</b>	<b>220</b>
1		ALMOLONGA	0	0	0	0	0	0	0	0	0	0	0	0	0	0	0	0	0
2		CABRICÁN	2	2	0	4	4	0	0	0	0	0	0	0	0	0	0	0	4
3		CAJOLÁ	0	1	0	1	1	0	0	0	0	0	0	0	0	0	0	0	1
4		CANTEL	10	6	0	16	16	0	0	0	0	0	0	0	0	0	0	0	16
5		COATEPEQUE	5	2	0	7	7	0	0	0	0	0	0	0	0	0	0	0	7
6		COLOMBA	7	2	0	9	9	0	0	0	0	0	0	0	0	0	0	0	9
7		CONCEPCIÓN CHQUIRICHAPA	2	6	0	8	8	0	0	0	0	0	0	0	0	0	0	0	8
8		EL PALMAR	2	1	0	3	3	0	0	0	0	0	0	0	0	0	0	0	3
9		FLORES COSTA CUCA	0	0	0	0	0	0	0	0	0	0	0	0	0	0	0	0	0
10		GÉNOVA	1	2	0	3	3	0	0	0	0	0	0	0	0	0	0	0	3
11		HUITÁN	2	1	0	3	3	0	0	0	0	0	0	0	0	0	0	0	3
12		LA ESPERANZA	3	2	0	5	5	0	0	0	0	0	0	0	0	0	0	0	5
13		OLINTEPEQUE	4	2	0	6	6	0	0	0	0	0	0	0	0	0	0	0	6
14		OSTUNCALCO	8	7	0	15	15	0	0	0	0	0	0	0	0	0	0	0	15
15		PALESTINA DE LOS ALTOS	8	7	0	15	15	0	0	0	0	0	0	0	0	0	0	0	15
16		QUETZALTENANGO	31	30	0	61	61	0	0	0	0	0	0	0	0	0	0	0	61
17		SALCAJÁ	3	6	0	9	9	0	0	0	0	0	0	0	0	0	0	0	9
18		SAN CARLOS SIJA	4	8	0	12	12	0	0	0	0	0	0	0	0	0	0	0	12
19		SAN FRANCISCO LA UNIÓN	2	1	0	3	3	0	0	0	0	0	0	0	0	0	0	0	3
20		SAN MARTÍN SACATEPÉQUEZ	11	11	0	22	22	0	0	0	0	0	0	0	0	0	0	0	22
21		SAN MATEO	2	0	0	2	2	0	0	0	0	0	0	0	0	0	0	0	2
22		SAN MIGUEL SIGÜILÁ	3	1	0	4	4	0	0	0	0	0	0	0	0	0	0	0	4
23		SIBILIA	2	2	0	4	4	0	0	0	0	0	0	0	0	0	0	0	4
24		ZUNIL	4	4	0	8	8	0	0	0	0	0	0	0	0	0	0	0	8
14		<b>QUICHE</b>	<b>136</b>	<b>102</b>	<b>0</b>	<b>238</b>	<b>234</b>	<b>0</b>	<b>0</b>	<b>0</b>	<b>0</b>	<b>0</b>	<b>4</b>	<b>0</b>	<b>0</b>	<b>0</b>	<b>0</b>	<b>0</b>	<b>238</b>
1		CANILLA	10	2	0	12	12	0	0	0	0	0	0	0	0	0	0	0	12
2		CHAJUL	9	10	0	19	19	0	0	0	0	0	0	0	0	0	0	0	19
3		CHICAMÁN	2	4	0	6	6	0	0	0	0	0	0	0	0	0	0	0	6
4		CHICHÉ	0	0	0	0	0	0	0	0	0	0	0	0	0	0	0	0	0
5		CHICHICASTENANGO	12	6	0	18	18	0	0	0	0	0	0	0	0	0	0	0	18
6		CHINIQUE	4	2	0	6	6	0	0	0	0	0	0	0	0	0	0	0	6
7		CUNÉN	14	7	0	21	21	0	0	0	0	0	0	0	0	0	0	0	21
8		IXCÁN	3	3	0	6	4	0	0	0	0	0	2	0	0	0	0	0	6
9		JOYABAJ	3	1	0	4	2	0	0	0	0	0	2	0	0	0	0	0	4
10		NEBAJ	3	3	0	6	6	0	0	0	0	0	0	0	0	0	0	0	6
11		PACHALUM	4	2	0	6	6	0	0	0	0	0	0	0	0	0	0	0	6
12		PATZITE	1	2	0	3	3	0	0	0	0	0	0	0	0	0	0	0	3
13		SACAPULAS	5	1	0	6	6	0	0	0	0	0	0	0	0	0	0	0	6
14		SAN ANDRÉS SAJCABAJÁ	4	1	0	5	5	0	0	0	0	0	0	0	0	0	0	0	5
15		SAN ANTONIO ILOTENANGO	10	8	0	18	18	0	0	0	0	0	0	0	0	0	0	0	18
16		SAN BARTOLOMÉ JOCOTENANGO	10	4	0	14	14	0	0	0	0	0	0	0	0	0	0	0	14
17		SAN JUAN COTZAL	0	1	0	1	1	0	0	0	0	0	0	0	0	0	0	0	1
18		SAN PEDRO JOCOPILAS	4	1	0	5	5	0	0	0	0	0	0	0	0	0	0	0	5
19		SANTA CRUZ DEL QUICHÉ	36	41	0	77	77	0	0	0	0	0	0	0	0	0	0	0	77
20		USPANTÁN	1	2	0	3	3	0	0	0	0	0	0	0	0	0	0	0	3
21		ZACUALPA	1	1	0	2	2	0	0	0	0	0	0	0	0	0	0	0	2
15		<b>RETALHULEU</b>	<b>81</b>	<b>104</b>	<b>0</b>	<b>185</b>	<b>185</b>	<b>0</b>	<b>0</b>	<b>0</b>	<b>0</b>	<b>0</b>	<b>0</b>	<b>0</b>	<b>0</b>	<b>0</b>	<b>0</b>	<b>0</b>	<b>185</b>
1		CHAMPERICO	6	9	0	15	15	0	0	0	0	0	0	0	0	0	0	0	15
2		EL ASINTAL	4	3	0	7	7	0	0	0	0	0	0	0	0	0	0	0	7
3		NUEVO SAN CARLOS	7	19	0	26	26	0	0	0	0	0	0	0	0	0	0	0	26
4		RETALHULEU	40	33	0	73	73	0	0	0	0	0	0	0	0	0	0	0	73
5		SAN ANDRÉS VILLA SECA	12	11	0	23	23	0	0	0	0	0	0	0	0	0	0	0	23
6		SAN FELIPE RETALHULEU	1	5	0	6	6	0	0	0	0	0	0	0	0	0	0	0	6
7		SAN MARTÍN ZAPOTITLÁN	6	10	0	16	16	0	0	0	0	0	0	0	0	0	0	0	16
8		SAN SEBASTIÁN	4	9	0	13	13	0	0	0	0	0	0	0	0	0	0	0	13
9		SANTA CRUZ MULUÁ	1	5	0	6	6	0	0	0	0	0	0	0	0	0	0	0	6

*[Handwritten signature]*

*[Handwritten signature]*

REGISTRO CENTRAL DE LAS PERSONAS  
SEGUIMIENTO TEMÁTICO INSTITUCIONAL 2020  
MES REPORTADO: ABRIL

Nombre de la inscripción

Inscripciones de nacimiento realizadas.

Población beneficiada

D	M	Departamento / municipio	Sexo				Edad											Total			
			Mujeres	Hombres	No definido	Total	Niñez							Juventud 14 - 30	Adultos 31 - 60	Tercera Edad 61 años en adelante	No definido				
							0	1	2	3	4	5	6 - 13								
16		<b>SACATEPEQUEZ</b>	11	15	0	26	26	0	0	0	0	0	0	0	0	0	0	0	0	0	26
1		ANTIGUA GUATEMALA	5	8	0	13	13	0	0	0	0	0	0	0	0	0	0	0	0	0	13
2		CIUDAD VIEJA	0	1	0	1	1	0	0	0	0	0	0	0	0	0	0	0	0	0	1
3		JOCOTENANGO	0	0	0	0	0	0	0	0	0	0	0	0	0	0	0	0	0	0	0
4		MAGDALENA MILPAS ALTAS	0	1	0	1	1	0	0	0	0	0	0	0	0	0	0	0	0	0	1
5		PASTORES	1	0	0	1	1	0	0	0	0	0	0	0	0	0	0	0	0	0	1
6		SAN ANTONIO AGUAS CALIENTES	0	1	0	1	1	0	0	0	0	0	0	0	0	0	0	0	0	0	1
7		SAN BARTOLOMÉ MILPAS ALTAS	0	0	0	0	0	0	0	0	0	0	0	0	0	0	0	0	0	0	0
8		SAN JUAN ALOTENANGO	2	1	0	3	3	0	0	0	0	0	0	0	0	0	0	0	0	0	3
9		SAN LUCAS SACATEPEQUEZ	0	0	0	0	0	0	0	0	0	0	0	0	0	0	0	0	0	0	0
10		SAN MIGUEL DUEÑAS	0	0	0	0	0	0	0	0	0	0	0	0	0	0	0	0	0	0	0
11		SANTA CATARINA BARAHONA	1	0	0	1	1	0	0	0	0	0	0	0	0	0	0	0	0	0	1
12		SANTA LUCÍA MILPAS ALTAS	0	0	0	0	0	0	0	0	0	0	0	0	0	0	0	0	0	0	0
13		SANTA MARÍA DE JESÚS	0	0	0	0	0	0	0	0	0	0	0	0	0	0	0	0	0	0	0
14		SANTIAGO SACATEPEQUEZ	0	1	0	1	1	0	0	0	0	0	0	0	0	0	0	0	0	0	1
15		SANTO DOMINGO XENACOJ	0	0	0	0	0	0	0	0	0	0	0	0	0	0	0	0	0	0	0
16		SUMPANGO	2	2	0	4	4	0	0	0	0	0	0	0	0	0	0	0	0	0	4
17		<b>SAN MARCOS</b>	152	159	0	311	310	1	0	0	0	0	0	0	0	0	0	0	0	0	311
1		AYUTLA	8	5	0	13	13	0	0	0	0	0	0	0	0	0	0	0	0	0	13
2		CATARINA	1	0	0	1	1	0	0	0	0	0	0	0	0	0	0	0	0	0	1
3		COMITANCILLO	12	13	0	25	25	0	0	0	0	0	0	0	0	0	0	0	0	0	25
4		CONCEPCIÓN TUTUAPA	3	4	0	7	7	0	0	0	0	0	0	0	0	0	0	0	0	0	7
5		EL QUETZAL	1	1	0	2	2	0	0	0	0	0	0	0	0	0	0	0	0	0	2
6		EL TUMBADOR	5	7	0	12	12	0	0	0	0	0	0	0	0	0	0	0	0	0	12
7		ESQUIPULAS PALO GORDO	0	1	0	1	1	0	0	0	0	0	0	0	0	0	0	0	0	0	1
8		IXCHIGUÁN	5	3	0	8	8	0	0	0	0	0	0	0	0	0	0	0	0	0	8
9		LA BLANCA	12	8	0	20	20	0	0	0	0	0	0	0	0	0	0	0	0	0	20
10		LA REFORMA	2	2	0	4	4	0	0	0	0	0	0	0	0	0	0	0	0	0	4
11		MALACATÁN	4	4	0	8	8	0	0	0	0	0	0	0	0	0	0	0	0	0	8
12		NUEVO PROGRESO	5	6	0	11	11	0	0	0	0	0	0	0	0	0	0	0	0	0	11
13		OCOS	1	3	0	4	4	0	0	0	0	0	0	0	0	0	0	0	0	0	4
14		PAJAPITA	1	1	0	2	2	0	0	0	0	0	0	0	0	0	0	0	0	0	2
15		RÍO BLANCO	1	1	0	2	2	0	0	0	0	0	0	0	0	0	0	0	0	0	2
16		SAN ANTONIO SACATEPEQUEZ	0	3	0	3	3	0	0	0	0	0	0	0	0	0	0	0	0	0	3
17		SAN CRISTÓBAL CUCHO	1	3	0	4	4	0	0	0	0	0	0	0	0	0	0	0	0	0	4
18		SAN JOSÉ EL RODEO	0	0	0	0	0	0	0	0	0	0	0	0	0	0	0	0	0	0	0
19		SAN JOSÉ OJETENAM	1	0	0	1	1	0	0	0	0	0	0	0	0	0	0	0	0	0	1
20		SAN LORENZO	3	4	0	7	7	0	0	0	0	0	0	0	0	0	0	0	0	0	7
21		SAN MARCOS	33	39	0	72	71	1	0	0	0	0	0	0	0	0	0	0	0	0	72
22		SAN MIGUEL IXTAHUACÁN	3	3	0	6	6	0	0	0	0	0	0	0	0	0	0	0	0	0	6
23		SAN PABLO	4	3	0	7	7	0	0	0	0	0	0	0	0	0	0	0	0	0	7
24		SAN PEDRO SACATEPEQUEZ	3	6	0	9	9	0	0	0	0	0	0	0	0	0	0	0	0	0	9
25		SAN RAFAEL PIE DE LA CUESTA	2	3	0	5	5	0	0	0	0	0	0	0	0	0	0	0	0	0	5
26		SIBINAL	1	1	0	2	2	0	0	0	0	0	0	0	0	0	0	0	0	0	2
27		SIPACAPA	16	16	0	32	32	0	0	0	0	0	0	0	0	0	0	0	0	0	32
28		TACANÁ	11	9	0	20	20	0	0	0	0	0	0	0	0	0	0	0	0	0	20
29		TAJUMULCO	2	3	0	5	5	0	0	0	0	0	0	0	0	0	0	0	0	0	5
30		TEJUTLA	11	7	0	18	18	0	0	0	0	0	0	0	0	0	0	0	0	0	18
18		<b>SANTA ROSA</b>	96	140	0	236	236	0	0	0	0	0	0	0	0	0	0	0	0	0	236
1		BARBERENA	13	12	0	25	25	0	0	0	0	0	0	0	0	0	0	0	0	0	25
2		CASILLAS	1	1	0	2	2	0	0	0	0	0	0	0	0	0	0	0	0	0	2
3		CHIQUMULLILLA	7	10	0	17	17	0	0	0	0	0	0	0	0	0	0	0	0	0	17
4		CUILAPA	54	78	0	132	132	0	0	0	0	0	0	0	0	0	0	0	0	0	132
5		GUAZACAPÁN	0	2	0	2	2	0	0	0	0	0	0	0	0	0	0	0	0	0	2
6		NUEVA SANTA ROSA	2	12	0	14	14	0	0	0	0	0	0	0	0	0	0	0	0	0	14
7		ORATORIO	5	1	0	6	6	0	0	0	0	0	0	0	0	0	0	0	0	0	6
8		PUEBLO NUEVO VIÑAS	4	5	0	9	9	0	0	0	0	0	0	0	0	0	0	0	0	0	9
9		SAN JUAN TECUACO	2	4	0	6	6	0	0	0	0	0	0	0	0	0	0	0	0	0	6
10		SAN RAFAEL LAS FLORES	0	3	0	3	3	0	0	0	0	0	0	0	0	0	0	0	0	0	3
11		SANTA CRUZ NARANJO	1	2	0	3	3	0	0	0	0	0	0	0	0	0	0	0	0	0	3
12		SANTA MARÍA IXHUATÁN	4	1	0	5	5	0	0	0	0	0	0	0	0	0	0	0	0	0	5
13		SANTA ROSA DE LIMA	1	3	0	4	4	0	0	0	0	0	0	0	0	0	0	0	0	0	4
14		TAXISCO	2	6	0	8	8	0	0	0	0	0	0	0	0	0	0	0	0	0	8
19		<b>SOLOLÁ</b>	56	59	0	115	115	0	0	0	0	0	0	0	0	0	0	0	0	0	115
1		CONCEPCIÓN	0	1	0	1	1	0	0	0	0	0	0	0	0	0	0	0	0	0	1
2		NAHUJALÁ	5	3	0	8	8	0	0	0	0	0	0	0	0	0	0	0	0	0	8
3		PANAJACHEL	1	7	0	8	8	0	0	0	0	0	0	0	0	0	0	0	0	0	8
4		SAN ANDRÉS SEMETABAJ	0	1	0	1	1	0	0	0	0	0	0	0	0	0	0	0	0	0	1
5		SAN ANTONIO PALOPÓ	1	2	0	3	3	0	0	0	0	0	0	0	0	0	0	0	0	0	3
6		SAN JOSÉ CHACAYÁ	0	0	0	0	0	0	0	0	0	0	0	0	0	0	0	0	0	0	0
7		SAN JUAN LA LAGUNA	4	4	0	8	8	0	0	0	0	0	0	0	0	0	0	0	0	0	8
8		SAN LUCAS TOLIMÁN	2	2	0	4	4	0													



REGISTRO CENTRAL DE LAS PERSONAS  
SEGUIMIENTO TEMÁTICO INSTITUCIONAL 2020  
MES REPORTADO: ABRIL

Nombre de la inscripción

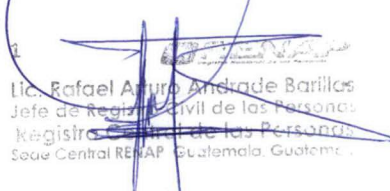
Inscripciones de nacimiento realizadas:


Población beneficiada

D	M	Departamento / municipio	Sexo				Edad											Total		
			Mujeres	Hombres	No definido	Total	Niñez						Juventud 14 - 30	Adultos 31 - 60	Tercera Edad 61 años en adelante	No definido				
							0	1	2	3	4	5					6 - 13			
20		<b>SUCHITEPEQUEZ</b>	122	118	0	240	240	0	0	0	0	0	0	0	0	0	0	0	0	240
	1	CHICACAO	6	6	0	12	12	0	0	0	0	0	0	0	0	0	0	0	0	12
	2	CUYOTENANGO	1	4	0	5	5	0	0	0	0	0	0	0	0	0	0	0	0	5
	3	MAZATENANGO	25	26	0	51	51	0	0	0	0	0	0	0	0	0	0	0	0	51
	4	PATULUL	7	9	0	16	16	0	0	0	0	0	0	0	0	0	0	0	0	16
	5	PUEBLO NUEVO	0	3	0	3	3	0	0	0	0	0	0	0	0	0	0	0	0	3
	6	RÍO BRAVO	5	2	0	7	7	0	0	0	0	0	0	0	0	0	0	0	0	7
	7	SAMAYAC	7	6	0	13	13	0	0	0	0	0	0	0	0	0	0	0	0	13
	8	SAN ANTONIO SUCHITEPEQUEZ	7	7	0	14	14	0	0	0	0	0	0	0	0	0	0	0	0	14
	9	SAN BERNARDINO	2	5	0	7	7	0	0	0	0	0	0	0	0	0	0	0	0	7
	10	SAN FRANCISCO ZAPOTITLÁN	6	3	0	9	9	0	0	0	0	0	0	0	0	0	0	0	0	9
	11	SAN GABRIEL	4	0	0	4	4	0	0	0	0	0	0	0	0	0	0	0	0	4
	12	SAN JOSÉ EL ÍDOLO	2	6	0	8	8	0	0	0	0	0	0	0	0	0	0	0	0	8
	13	SAN JOSÉ LA MÁQUINA	11	7	0	18	18	0	0	0	0	0	0	0	0	0	0	0	0	18
	14	SAN JUAN BAUTISTA	2	6	0	8	8	0	0	0	0	0	0	0	0	0	0	0	0	8
	15	SAN LORENZO	3	5	0	8	8	0	0	0	0	0	0	0	0	0	0	0	0	8
	16	SAN MIGUEL PANÁN	2	1	0	3	3	0	0	0	0	0	0	0	0	0	0	0	0	3
	17	SAN PABLO JOCOPILAS	1	0	0	1	1	0	0	0	0	0	0	0	0	0	0	0	0	1
	18	SANTA BÁRBARA	5	3	0	8	8	0	0	0	0	0	0	0	0	0	0	0	0	8
	19	SANTO DOMINGO SUCHITEPEQUEZ	5	7	0	12	12	0	0	0	0	0	0	0	0	0	0	0	0	12
	20	SANTO TOMÁS LA UNIÓN	12	8	0	20	20	0	0	0	0	0	0	0	0	0	0	0	0	20
	21	ZUNILITO	9	4	0	13	13	0	0	0	0	0	0	0	0	0	0	0	0	13
21		<b>TOTONICAPÁN</b>	59	64	0	123	123	0	0	0	0	0	0	0	0	0	0	0	0	123
	1	MOMOSTENANGO	8	15	0	23	23	0	0	0	0	0	0	0	0	0	0	0	0	23
	2	SAN ANDRÉS XECUL	11	9	0	20	20	0	0	0	0	0	0	0	0	0	0	0	0	20
	3	SAN BARTOLO	1	2	0	3	3	0	0	0	0	0	0	0	0	0	0	0	0	3
	4	SAN CRISTÓBAL TONICAPÁN	0	1	0	1	1	0	0	0	0	0	0	0	0	0	0	0	0	1
	5	SAN FRANCISCO EL ALTO	8	14	0	22	22	0	0	0	0	0	0	0	0	0	0	0	0	22
	6	SANTA LUCÍA LA REFORMA	7	4	0	11	11	0	0	0	0	0	0	0	0	0	0	0	0	11
	7	SANTA MARÍA CHIQUIMULA	7	6	0	13	13	0	0	0	0	0	0	0	0	0	0	0	0	13
	8	TOTONICAPÁN	17	13	0	30	30	0	0	0	0	0	0	0	0	0	0	0	0	30
22		<b>ZACAPA</b>	36	35	0	71	71	0	0	0	0	0	0	0	0	0	0	0	0	71
	1	CABAÑAS	1	1	0	2	2	0	0	0	0	0	0	0	0	0	0	0	0	2
	2	ESTANZUELA	2	4	0	6	6	0	0	0	0	0	0	0	0	0	0	0	0	6
	3	GUALÁN	0	4	0	4	4	0	0	0	0	0	0	0	0	0	0	0	0	4
	4	HUITÉ	4	2	0	6	6	0	0	0	0	0	0	0	0	0	0	0	0	6
	5	LA UNIÓN	0	0	0	0	0	0	0	0	0	0	0	0	0	0	0	0	0	0
	6	RÍO HONDO	2	1	0	3	3	0	0	0	0	0	0	0	0	0	0	0	0	3
	7	SAN DIEGO	2	0	0	2	2	0	0	0	0	0	0	0	0	0	0	0	0	2
	8	SAN JORGE	1	1	0	2	2	0	0	0	0	0	0	0	0	0	0	0	0	2
	9	TECULUTÁN	4	1	0	5	5	0	0	0	0	0	0	0	0	0	0	0	0	5
	10	USUMATLÁN	2	2	0	4	4	0	0	0	0	0	0	0	0	0	0	0	0	4
	11	ZACAPA	18	19	0	37	37	0	0	0	0	0	0	0	0	0	0	0	0	37

  
**RENAP**  
Registro Nacional de las Personas

Patricia Balcárcel de León  
Gestor de Registro Central de las Personas I  
Registro Central de las Personas  
Sede Central, Guatemala, Guatemala

  
Lic. Rafael Arturo Andrade Barillas  
Jefe de Registro Civil de las Personas  
Registro Central de las Personas  
Sede Central RENAP, Guatemala, Guatemala

1  
  
**RENAP**  
Registro Nacional de las Personas  
Licenciado Juan Ramirez Toledo Montenegro  
Subdirector de Registro Central de las Personas  
Registro Central de las Personas  
Sede Central RENAP Guatemala, Guatemala

# ANEXO IV

REGISTRO CENTRAL DE LAS PERSONAS  
SEGUIMIENTO TEMÁTICO INSTITUCIONAL 2020  
MES REPORTADO: ABRIL

Nombre de la inscripción

Inscripciones extemporáneas de nacimiento realizadas.

Población beneficiada

D	M	Departamento / municipio	Sexo				Edad											Total
			Mujeres	Hombres	No definido	Total	Niñez							Juventud 14 a 30 años	Adultos 31 a 60 años	Tercera Edad 61 años en adelante	No definido	
							0	1	2	3	4	5	6 - 13					
		<b>República de Guatemala</b>	<b>185</b>	<b>175</b>	<b>0</b>	<b>360</b>	<b>313</b>	<b>21</b>	<b>9</b>	<b>1</b>	<b>4</b>	<b>2</b>	<b>0</b>	<b>3</b>	<b>6</b>	<b>1</b>	<b>0</b>	<b>360</b>
1		<b>ALTA VERAPAZ</b>	<b>11</b>	<b>18</b>	<b>0</b>	<b>29</b>	<b>26</b>	<b>2</b>	<b>0</b>	<b>0</b>	<b>0</b>	<b>0</b>	<b>0</b>	<b>0</b>	<b>0</b>	<b>1</b>	<b>0</b>	<b>29</b>
	1	CHAHAL	1	3	0	4	3	1	0	0	0	0	0	0	0	0	0	4
	2	CHISEC	2	2	0	4	3	0	0	0	0	0	0	0	0	1	0	4
	3	COBÁN	2	1	0	3	3	0	0	0	0	0	0	0	0	0	0	3
	4	SAN CRISTÓBAL VERAPAZ	5	10	0	15	15	0	0	0	0	0	0	0	0	0	0	15
	5	SAN MIGUEL TUCURÚ	0	1	0	1	0	1	0	0	0	0	0	0	0	0	0	1
	6	SAN PEDRO CARCHÁ	1	1	0	2	2	0	0	0	0	0	0	0	0	0	0	2
2		<b>BAJA VERAPAZ</b>	<b>1</b>	<b>3</b>	<b>0</b>	<b>4</b>	<b>4</b>	<b>0</b>	<b>0</b>	<b>0</b>	<b>0</b>	<b>0</b>	<b>0</b>	<b>0</b>	<b>0</b>	<b>0</b>	<b>0</b>	<b>4</b>
	1	CUBULCO	0	1	0	1	1	0	0	0	0	0	0	0	0	0	0	1
	2	PURULHÁ	1	2	0	3	3	0	0	0	0	0	0	0	0	0	0	3
3		<b>CHIMALTENANGO</b>	<b>6</b>	<b>4</b>	<b>0</b>	<b>10</b>	<b>10</b>	<b>0</b>	<b>0</b>	<b>0</b>	<b>0</b>	<b>0</b>	<b>0</b>	<b>0</b>	<b>0</b>	<b>0</b>	<b>0</b>	<b>10</b>
	1	SAN JUAN COMALAPA	1	1	0	2	2	0	0	0	0	0	0	0	0	0	0	2
	2	SAN PEDRO YEPOCAPA	3	1	0	4	4	0	0	0	0	0	0	0	0	0	0	4
	3	SANTA APOLONIA	0	2	0	2	2	0	0	0	0	0	0	0	0	0	0	2
	4	TECPÁN GUATEMALA	1	0	0	1	1	0	0	0	0	0	0	0	0	0	0	1
	5	ZARAGOZA	1	0	0	1	1	0	0	0	0	0	0	0	0	0	0	1
4		<b>CHIQUIMULA</b>	<b>5</b>	<b>5</b>	<b>0</b>	<b>10</b>	<b>10</b>	<b>0</b>	<b>0</b>	<b>0</b>	<b>0</b>	<b>0</b>	<b>0</b>	<b>0</b>	<b>0</b>	<b>0</b>	<b>0</b>	<b>10</b>
	1	CAMOTÁN	2	3	0	5	5	0	0	0	0	0	0	0	0	0	0	5
	2	CONCEPCIÓN LAS MINAS	0	1	0	1	1	0	0	0	0	0	0	0	0	0	0	1
	3	OLOPA	0	1	0	1	1	0	0	0	0	0	0	0	0	0	0	1
	4	SAN JUAN ERMITA	3	0	0	3	3	0	0	0	0	0	0	0	0	0	0	3
5		<b>EL PROGRESO</b>	<b>1</b>	<b>2</b>	<b>0</b>	<b>3</b>	<b>3</b>	<b>0</b>	<b>0</b>	<b>0</b>	<b>0</b>	<b>0</b>	<b>0</b>	<b>0</b>	<b>0</b>	<b>0</b>	<b>0</b>	<b>3</b>
	1	SANARATE	1	0	0	1	1	0	0	0	0	0	0	0	0	0	0	1
	2	SANSARE	0	2	0	2	2	0	0	0	0	0	0	0	0	0	0	2
6		<b>ESCUINTLA</b>	<b>11</b>	<b>14</b>	<b>0</b>	<b>25</b>	<b>18</b>	<b>3</b>	<b>2</b>	<b>0</b>	<b>0</b>	<b>1</b>	<b>0</b>	<b>1</b>	<b>0</b>	<b>0</b>	<b>0</b>	<b>25</b>
	1	ESCUINTLA	2	4	0	6	3	1	1	0	0	0	0	1	0	0	0	6
	2	GUANAGAZAPA	0	1	0	1	1	0	0	0	0	0	0	0	0	0	0	1
	3	LA GOMERA	2	2	0	4	3	1	0	0	0	0	0	0	0	0	0	4
	4	MASAGUA	4	2	0	6	5	1	0	0	0	0	0	0	0	0	0	6
	5	PUERTO SAN JOSÉ	1	1	0	2	2	0	0	0	0	0	0	0	0	0	0	2
	6	SAN VICENTE PACAYA	0	2	0	2	2	0	0	0	0	0	0	0	0	0	0	2
	13	SANTA LUCÍA COTZUMALGUAPA	1	1	0	2	2	0	1	0	0	1	0	0	0	0	0	2
	14	SIQUINALÁ	1	1	0	2	2	0	0	0	0	0	0	0	0	0	0	2
7		<b>GUATEMALA</b>	<b>25</b>	<b>22</b>	<b>0</b>	<b>47</b>	<b>40</b>	<b>3</b>	<b>1</b>	<b>1</b>	<b>1</b>	<b>0</b>	<b>0</b>	<b>1</b>	<b>0</b>	<b>0</b>	<b>0</b>	<b>47</b>
	1	CHINAUTLA	3	3	0	6	5	0	0	0	0	0	0	1	0	0	0	6
	2	GUATEMALA	8	9	0	17	13	1	1	1	1	0	0	0	0	0	0	17
	3	PALENCIA	1	3	0	4	3	1	0	0	0	0	0	0	0	0	0	4
	4	SAN JOSÉ PINULA	2	0	0	2	2	0	0	0	0	0	0	0	0	0	0	2
	5	SAN JUAN SACATEPÉQUEZ	2	3	0	5	5	0	0	0	0	0	0	0	0	0	0	5
	6	SAN MIGUEL PETAPA	1	3	0	4	4	0	0	0	0	0	0	0	0	0	0	4
	7	SAN PEDRO SACATEPÉQUEZ	2	1	0	3	2	1	0	0	0	0	0	0	0	0	0	3
	8	SAN RAYMUNDO	1	0	0	1	1	0	0	0	0	0	0	0	0	0	0	1
	9	SANTA CATARINA PINULA	2	0	0	2	2	0	0	0	0	0	0	0	0	0	0	2
	10	VILLA NUEVA	3	0	0	3	3	0	0	0	0	0	0	0	0	0	0	3
8		<b>HUEHUETENANGO</b>	<b>13</b>	<b>14</b>	<b>0</b>	<b>27</b>	<b>26</b>	<b>0</b>	<b>1</b>	<b>0</b>	<b>0</b>	<b>0</b>	<b>0</b>	<b>0</b>	<b>0</b>	<b>0</b>	<b>0</b>	<b>27</b>
	1	AGUACATÁN	1	3	0	4	4	0	0	0	0	0	0	0	0	0	0	4
	2	HUEHUETENANGO	2	2	0	4	4	0	0	0	0	0	0	0	0	0	0	4
	3	JACALTENANGO	1	0	0	1	1	0	0	0	0	0	0	0	0	0	0	1
	4	LA LIBERTAD	1	0	0	1	1	0	0	0	0	0	0	0	0	0	0	1
	5	MALACATANCITO	1	0	0	1	1	0	0	0	0	0	0	0	0	0	0	1
	6	NENIÓN	1	0	0	1	1	0	0	0	0	0	0	0	0	0	0	1
	7	PETATÁN	0	2	0	2	2	0	0	0	0	0	0	0	0	0	0	2
	8	SAN MATEO IXTATÁN	0	1	0	1	1	0	0	0	0	0	0	0	0	0	0	1
	9	SAN PEDRO NECTA	1	0	0	1	1	0	0	0	0	0	0	0	0	0	0	1
	10	SAN RAFAEL LA INDEPENDENCIA	1	1	0	2	2	0	0	0	0	0	0	0	0	0	0	2
	11	SAN SEBASTIÁN COATÁN	1	1	0	2	2	0	0	0	0	0	0	0	0	0	0	2
	12	SAN SEBASTIÁN HUEHUETENANGO	0	1	0	1	1	0	0	0	0	0	0	0	0	0	0	1
	13	SANTA CRUZ BARILLAS	3	1	0	4	4	0	0	0	0	0	0	0	0	0	0	4
	14	TODOS SANTOS CUCHUMATÁN	0	1	0	1	1	0	0	0	0	0	0	0	0	0	0	1
	15	UNIÓN CANTINIL	0	1	0	1	0	0	1	0	0	0	0	0	0	0	0	1
9		<b>IZABAL</b>	<b>6</b>	<b>0</b>	<b>0</b>	<b>6</b>	<b>6</b>	<b>0</b>	<b>0</b>	<b>0</b>	<b>0</b>	<b>0</b>	<b>0</b>	<b>0</b>	<b>0</b>	<b>0</b>	<b>0</b>	<b>6</b>
	1	EL ESTOR	1	0	0	1	1	0	0	0	0	0	0	0	0	0	0	1
	2	LIVINGSTON	2	0	0	2	2	0	0	0	0	0	0	0	0	0	0	2
	3	MORALES	2	0	0	2	2	0	0	0	0	0	0	0	0	0	0	2
	4	PUERTO BARRIOS	1	0	0	1	1	0	0	0	0	0	0	0	0	0	0	1
10		<b>JALAPA</b>	<b>5</b>	<b>3</b>	<b>0</b>	<b>8</b>	<b>8</b>	<b>0</b>	<b>0</b>	<b>0</b>	<b>0</b>	<b>0</b>	<b>0</b>	<b>0</b>	<b>0</b>	<b>0</b>	<b>0</b>	<b>8</b>
	1	JALAPA	1	1	0	2	2	0	0	0	0	0	0	0	0	0	0	2
	2	SAN CARLOS ALZATATE	3	2	0	5	5	0	0	0	0	0	0	0	0	0	0	5
	3	SAN PEDRO PINULA	1	0	0	1	1	0	0	0	0	0	0	0	0	0	0	1
11		<b>JUTIAPA</b>	<b>4</b>	<b>3</b>	<b>0</b>	<b>7</b>	<b>5</b>	<b>2</b>	<b>0</b>	<b>0</b>	<b>0</b>	<b>0</b>	<b>0</b>	<b>0</b>	<b>0</b>	<b>0</b>	<b>0</b>	<b>7</b>
	1	COMAPA	2	2	0	4	4	0	0	0	0	0	0	0	0	0	0	4
	2	EL PROGRESO	2	0	0	2	0	2	0	0	0	0	0	0	0	0	0	2
	3	JALPATAGUA	0	1	0	1	1	0	0	0	0	0	0	0	0	0	0	1

*Bay*

*M*



REGISTRO CENTRAL DE LAS PERSONAS  
SEGUIMIENTO TEMÁTICO INSTITUCIONAL 2020  
MES REPORTADO: ABRIL

Nombre de la inscripción

Inscripciones extemporáneas de nacimiento realizadas.

Población beneficiada

D	M	Departamento / municipio	Sexo				Edad											Total
			Mujeres	Hombres	No definido	Total	Niñez						Juventud 14 a 30 años	Adultos 31 a 60 años	Tercera Edad 61 años en adelante	No definido		
							0	1	2	3	4	5					6 - 13	
12		<b>PETEN</b>	10	9	0	19	15	1	1	0	0	0	0	0	2	0	0	19
1		DOLORES	0	1	0	1	1	0	0	0	0	0	0	0	0	0	0	1
2		EL CHAL	0	1	0	1	1	0	0	0	0	0	0	0	0	0	0	1
3		LA LIBERTAD	1	2	0	3	2	1	0	0	0	0	0	0	0	0	0	3
4		LAS CRUCES	1	0	0	1	1	0	0	0	0	0	0	0	0	0	0	1
5		POPTÚN	1	0	0	1	1	0	0	0	0	0	0	0	0	0	0	1
6		SAN ANDRÉS	1	0	0	1	1	0	0	0	0	0	0	0	0	0	0	1
7		SAN BENITO	2	0	0	2	2	0	0	0	0	0	0	0	0	0	0	2
8		SAN LUIS	2	1	0	3	3	0	0	0	0	0	0	0	0	0	0	3
14		SAYAXCHE	2	4	0	6	3	0	1	0	0	0	0	2	0	0	6	
13		<b>QUETZALTENANGO</b>	4	7	0	11	10	0	0	0	0	0	0	0	1	0	11	
1		CABRICÁN	1	0	0	1	1	0	0	0	0	0	0	0	0	0	0	1
2		COLOMBA	0	1	0	1	1	0	0	0	0	0	0	0	0	0	0	1
3		CONCEPCIÓN CHQUIRICHAPA	0	2	0	2	2	0	0	0	0	0	0	0	0	0	0	2
4		OSTUNCALCO	0	3	0	3	3	0	0	0	0	0	0	0	0	0	0	3
5		QUETZALTENANGO	0	1	0	1	1	0	0	0	0	0	0	0	0	0	0	1
6		SAN FRANCISCO LA UNIÓN	1	0	0	1	1	0	0	0	0	0	0	0	0	0	0	1
7		SAN MARTÍN SACATEPÉQUEZ	1	0	0	1	1	0	0	0	0	0	0	0	0	0	0	1
8		ZUNIL	1	0	0	1	0	0	0	0	0	0	0	0	1	0	1	
14		<b>QUICHE</b>	14	15	0	29	25	3	0	0	0	0	0	1	0	0	29	
1		CANILLA	1	1	0	2	2	0	0	0	0	0	0	0	0	0	0	2
2		CHAJUL	2	2	0	4	3	1	0	0	0	0	0	0	0	0	0	4
3		CHICHICASTENANGO	1	1	0	2	2	0	0	0	0	0	0	0	0	0	0	2
4		CHINIQUE	0	2	0	2	2	0	0	0	0	0	0	2	0	0	0	2
5		CUNÉN	0	3	0	3	3	0	0	0	0	0	0	0	0	0	0	3
6		IXCÁN	5	0	0	5	2	2	0	0	0	0	1	0	0	0	0	5
7		NEBAJ	0	1	0	1	1	0	0	0	0	0	0	0	0	0	0	1
8		SACAPULAS	1	0	0	1	1	0	0	0	0	0	0	0	0	0	0	1
9		SAN ANDRÉS SAJACABAJÁ	2	0	0	2	2	0	0	0	0	0	0	0	0	0	0	2
10		SAN JUAN COTZAL	0	1	0	1	1	0	0	0	0	0	0	0	0	0	0	1
11		SANTA CRUZ DEL QUICHE	2	3	0	5	5	0	0	0	0	0	0	0	0	0	0	5
12		USPANTÁN	0	1	0	1	1	0	0	0	0	0	0	0	0	0	0	1
15		<b>RETALHULEU</b>	5	4	0	9	8	0	0	0	0	0	0	1	0	0	9	
1		RETALHULEU	1	2	0	3	2	0	0	0	0	0	0	1	0	0	0	3
2		SAN ANDRÉS VILLA SECA	1	0	0	1	1	0	0	0	0	0	0	0	0	0	0	1
3		SAN FELIPE RETALHULEU	2	2	0	4	4	0	0	0	0	0	0	0	0	0	0	4
4		SAN SEBASTIÁN	1	0	0	1	1	0	0	0	0	0	0	0	0	0	0	1
16		<b>SACATEPÉQUEZ</b>	4	3	0	7	6	0	1	0	0	0	0	0	0	0	0	7
1		ANTIGUA GUATEMALA	1	0	0	1	1	0	0	0	0	0	0	0	0	0	0	1
2		JOCOTENANGO	0	1	0	1	1	0	0	0	0	0	0	0	0	0	0	1
3		MAGDALENA MILPAS ALTAS	1	0	0	1	1	0	0	0	0	0	0	0	0	0	0	1
4		PASTORES	1	0	0	1	1	0	0	0	0	0	0	0	0	0	0	1
5		SAN JUAN ALOTENANGO	0	2	0	2	1	0	1	0	0	0	0	0	0	0	0	2
6		SANTA CATARINA BARAHONA	1	0	0	1	1	0	0	0	0	0	0	0	0	0	0	1
17		<b>SAN MARCOS</b>	23	15	0	38	35	2	0	0	0	0	0	1	0	0	38	
1		AYUTLA	0	1	0	1	1	0	0	0	0	0	0	0	0	0	0	1
2		COMITANCILLO	2	0	0	2	2	0	0	0	0	0	0	0	0	0	0	2
3		CONCEPCIÓN TUTUAPA	4	1	0	5	4	1	0	0	0	0	0	0	0	0	0	5
4		EL TUMBADOR	0	1	0	1	1	0	0	0	0	0	0	0	0	0	0	1
5		ESQUIPULAS PALO GORDO	0	1	0	1	1	0	0	0	0	0	0	0	0	0	0	1
6		IXCHIGUÁN	2	0	0	2	2	0	0	0	0	0	0	0	0	0	0	2
7		SAN ANTONIO SACATEPÉQUEZ	2	0	0	2	2	0	0	0	0	0	0	0	0	0	0	2
8		SAN CRISTÓBAL CUCHO	0	1	0	1	1	0	0	0	0	0	0	0	0	0	0	1
9		SAN JOSÉ OJETENAM	1	0	0	1	1	0	0	0	0	0	0	0	0	0	0	1
10		SAN MARCOS	2	1	0	3	3	0	0	0	0	0	0	0	0	0	0	3
11		SAN MIGUEL IXTAHUACÁN	2	3	0	5	3	1	0	0	0	0	0	1	0	0	0	5
12		SAN PEDRO SACATEPÉQUEZ	1	0	0	1	1	0	0	0	0	0	0	0	0	0	0	1
13		SIPACAPA	2	3	0	5	5	0	0	0	0	0	0	0	0	0	0	5
14		TACANÁ	2	0	0	2	2	0	0	0	0	0	0	0	0	0	0	2
15		TAJUMULCO	1	2	0	3	3	0	0	0	0	0	0	0	0	0	0	3
16		TEJUTLA	2	1	0	3	3	0	0	0	0	0	0	0	0	0	0	3
18		<b>SANTA ROSA</b>	6	3	0	9	8	1	0	0	0	0	0	0	0	0	0	9
1		CHIQUIMULLA	2	1	0	3	3	0	0	0	0	0	0	0	0	0	0	3
2		NUEVA SANTA ROSA	1	0	0	1	1	0	0	0	0	0	0	0	0	0	0	1
3		PUEBLO NUEVO VIÑAS	2	0	0	2	1	1	0	0	0	0	0	0	0	0	0	2
4		SAN JUAN TECUACO	1	0	0	1	1	0	0	0	0	0	0	0	0	0	0	1
5		SANTA CRUZ NARANJO	0	1	0	1	1	0	0	0	0	0	0	0	0	0	0	1
6		SANTA ROSA DE LIMA	0	1	0	1	1	0	0	0	0	0	0	0	0	0	0	1
19		<b>SOLOLÁ</b>	6	8	0	14	14	0	0	0	0	0	0	0	0	0	0	14
1		SAN ANTONIO PALOPÓ	0	1	0	1	1	0	0	0	0	0	0	0	0	0	0	1
2		SAN JUAN LA LAGUNA	1	1	0	2	2	0	0	0	0	0	0	0	0	0	0	2
3		SAN LUCAS TOLIMÁN	0	1	0	1	1	0	0	0	0	0	0	0	0	0	0	1
4		SAN MARCOS LA LAGUNA	1	0	0	1	1	0	0	0	0	0	0	0	0	0	0	1
5		SAN PEDRO LA LAGUNA	1	0	0	1	1	0	0	0	0	0	0	0	0	0	0	1
6		SANTA CATARINA IXTAHUACÁN	0	1	0	1	1	0	0	0	0	0	0	0	0	0	0	1
7		SANTA CLARA LA LAGUNA	0	1	0	1	1	0	0	0	0	0	0	0	0	0	0	1
8		SANTIAGO ATITLÁN	0	1	0	1	1	0	0	0	0	0	0	0	0	0	0	1
9		SOLOLÁ	3	2	0	5	5	0	0	0	0	0	0	0	0	0	0	5

*[Handwritten signature]*

*[Handwritten signature]*

REGISTRO CENTRAL DE LAS PERSONAS  
SEGUIMIENTO TEMÁTICO INSTITUCIONAL 2020  
MES REPORTADO: ABRIL

Nombre de la inscripción


Inscripciones extemporáneas de nacimiento realizadas.

Población beneficiada

D	M	Departamento / municipio	Sexo				Edad												
			Mujeres	Hombres	No definido	Total	Niñez						Juventud 14 a 30 años	Adultos 31 a 60 años	Tercera Edad 61 años en adelante	No definido	Total		
							0	1	2	3	4	5						6 - 13	
20		SUCHITEPEQUEZ	15	9	0	24	17	3	1	0	2	1	0	0	0	0	0	0	24
	1	CUYOTENANGO	0	1	0	1	0	1	0	0	0	0	0	0	0	0	0	0	1
	2	MAZATENANGO	7	0	0	7	4	1	0	0	1	1	0	0	0	0	0	0	7
	3	PATULUL	2	0	0	2	2	0	0	0	0	0	0	0	0	0	0	0	2
	4	RÍO BRAVO	0	1	0	1	1	0	0	0	0	0	0	0	0	0	0	0	1
	5	SAN ANTONIO SUCHITEPEQUEZ	0	1	0	1	1	0	0	0	0	0	0	0	0	0	0	0	1
	6	SAN FRANCISCO ZAPOTITLÁN	3	0	0	3	2	0	1	0	0	0	0	0	0	0	0	0	3
	7	SAN JOSÉ EL ÍDOLO	0	2	0	2	2	0	0	0	0	0	0	0	0	0	0	0	2
	8	SAN JOSÉ LA MÁQUINA	0	1	0	1	0	1	0	0	0	0	0	0	0	0	0	0	1
	9	SAN LORENZO	0	1	0	1	0	0	0	0	1	0	0	0	0	0	0	0	1
	10	SAN MIGUEL PANÁN	1	0	0	1	1	0	0	0	0	0	0	0	0	0	0	0	1
	11	SAN PABLO JOCOPILAS	0	1	0	1	1	0	0	0	0	0	0	0	0	0	0	0	1
	12	SANTA BÁRBARA	1	0	0	1	1	0	0	0	0	0	0	0	0	0	0	0	1
	13	SANTO DOMINGO SUCHITEPEQUEZ	0	1	0	1	1	0	0	0	0	0	0	0	0	0	0	0	1
	14	SANTO TOMÁS LA UNIÓN	1	0	0	1	1	0	0	0	0	0	0	0	0	0	0	0	1
21		TOTONICÁPAN	5	9	0	14	12	0	1	0	1	0	0	0	0	0	0	0	14
	1	MOMOSTENANGO	2	2	0	4	4	0	0	0	0	0	0	0	0	0	0	0	4
	2	SAN ANDRÉS XECUL	0	2	0	2	2	0	0	0	0	0	0	0	0	0	0	0	2
	3	SAN FRANCISCO EL ALTO	1	0	0	1	1	0	0	0	0	0	0	0	0	0	0	0	1
	4	SANTA LUCÍA LA REFORMA	1	2	0	3	1	0	1	0	1	0	0	0	0	0	0	0	3
	5	SANTA MARÍA CHIQUIMULA	1	0	0	1	1	0	0	0	0	0	0	0	0	0	0	0	1
	6	TOTONICÁPAN	0	3	0	3	3	0	0	0	0	0	0	0	0	0	0	0	3
22		ZACAPA	5	5	0	10	7	1	1	0	0	0	0	1	0	0	0	0	10
	1	CABAÑAS	1	0	0	1	1	0	0	0	0	0	0	0	0	0	0	0	1
	2	GUALÁN	0	1	0	1	1	0	0	0	0	0	0	0	0	0	0	0	1
	3	HUITÉ	2	0	0	2	2	0	0	0	0	0	0	0	0	0	0	0	2
	4	SAN JORGE	1	1	0	2	0	1	1	0	0	0	0	0	0	0	0	0	2
	5	TECULUTÁN	0	1	0	1	0	0	0	0	0	0	0	1	0	0	0	0	1
	11	ZACAPA	1	2	0	3	3	0	0	0	0	0	0	0	0	0	0	0	3

1  
  
**Jennifer Patricia Balcárcel de León**  
 Gestor de Registro Central de las Personas I  
 Registro Central de las Personas  
 Sede Central, Guatemala, Guatemala

1  
  
**Licenciado Juan Ramiro Toledo Montenegro**  
 Subdirector de Registro Central de las Personas  
 Registro Central de las Personas  
 Sede Central, RENAP Guatemala, Guatemala

1  
  
**Lic. Rafael Arturo Andrade Barillas**  
 Jefe de Registro Civil de las Personas  
 Registro Central de las Personas  
 Sede Central, RENAP Guatemala, Guatemala



# ANEXO V

REGISTRO CENTRAL DE LAS PERSONAS  
INFORME DE SEGUIMIENTO TEMÁTICO INSTITUCIONAL 2020  
DESGLOSE DE INSCRIPCIONES DE HECHOS Y ACTOS REGISTRALES POR TIPO DE EVENTO  
MES REPORTADO: ABRIL

No.	Meta	Unidad de medida	Meta			Sexo				Población beneficiada							Pueblo						
			Meta inicial	Meta vigente	Meta ejecutada	Mujeres	Hombres	No definido	Total	Niñez			Juvenud 14 - 30 años	Adultos 31 - 40 años	Tercera Edad 61 años en adelante	No definido	Total	Maya	Xinca	Garífuna	Mestizos/ Ladinos	Otro	Total
										0 - 2	3 - 5	6 - 13											
2.1	Inscripciones de hechos y actos registrales realizadas.	Registro	637,000	637,000	10,909	4,518	6,390	1	10,909	5,034	61	100	1,366	1,986	2,351	11	10,909	1,349	5	1	3,763	5,791	10,909
2.1.1	Adopciones	Registro			1	1	0	0	1	1	0	0	0	0	0	0	1	0	0	0	0	1	1
2.1.2	Ausencia	Registro			0	0	0	0	0	0	0	0	0	0	0	0	0	0	0	0	0	0	0
2.1.3	Aviso extemporánea de matrimonio	Registro			0	0	0	0	0	0	0	0	0	0	0	0	0	0	0	0	0	0	0
2.1.4	Cambio de nombre	Registro			20	8	12	0	20	4	0	0	12	4	0	0	20	0	0	0	8	12	20
2.1.5	Cambio de régimen matrimonial	Registro			1	0	1	0	1	0	0	0	1	0	0	0	1	0	0	0	0	1	1
2.1.6	Capitulaciones matrimoniales	Registro			10	0	10	0	10	0	0	0	1	9	0	0	10	0	0	0	7	3	10
2.1.7	Cese unión de hecho	Registro			1	0	1	0	1	0	0	0	0	0	1	0	1	0	0	0	0	1	1
2.1.8	Defunción	Registro			4,586	2,050	2,535	1	4,586	340	25	61	458	1,478	2,221	3	4,586	925	4	1	2,878	778	4,586
2.1.9	Divorcios	Registro			106	0	106	0	106	3	0	0	58	38	1	6	106	4	0	0	49	53	106
2.1.10	Extranjeros domiciliados	Registro			15	10	5	0	15	0	0	0	3	12	0	0	15	0	0	0	5	10	15
2.1.11	Guatemalteco de origen	Registro			0	0	0	0	0	0	0	0	0	0	0	0	0	0	0	0	0	0	0
2.1.12	Guatemalteco naturalizado	Registro			0	0	0	0	0	0	0	0	0	0	0	0	0	0	0	0	0	0	0
2.1.13	Identificación de notaría	Registro			28	14	14	0	28	0	0	0	1	4	23	0	28	2	0	0	8	18	28
2.1.14	Identificación de persona	Registro			108	67	41	0	108	1	0	0	15	50	42	0	108	24	0	0	67	17	108
2.1.15	Inscripción de médico	Registro			0	0	0	0	0	0	0	0	0	0	0	0	0	0	0	0	0	0	0
2.1.16	Interdicciones	Registro			1	0	1	0	1	0	0	0	0	1	0	0	1	0	0	0	1	0	1
2.1.17	Matrimonios	Registro			1,172	0	1,172	0	1,172	0	0	0	783	348	40	1	1,172	376	1	0	675	120	1,172
2.1.18	Morfnato	Registro			99	43	56	0	99	99	0	0	0	0	0	0	99	18	0	0	50	31	99
2.1.19	Muerte presunta	Registro			0	0	0	0	0	0	0	0	0	0	0	0	0	0	0	0	0	0	0
2.1.20	Nacimientos	Registro			4,613	2,265	2,348	0	4,613	4,517	29	34	21	10	2	0	4,613	0	0	0	0	4,613	4,613
2.1.21	Reconocimiento	Registro			82	37	45	0	82	68	7	5	2	0	0	0	82	0	0	0	2	80	82
2.1.22	Rectificación de partida	Registro			45	18	27	0	45	1	0	0	7	27	9	1	45	0	0	0	6	39	45
2.1.23	Reposición de partida de defunción	Registro			0	0	0	0	0	0	0	0	0	0	0	0	0	0	0	0	0	0	0
2.1.24	Reposición de partida de guatemalteco de origen	Registro			0	0	0	0	0	0	0	0	0	0	0	0	0	0	0	0	0	0	0
2.1.25	Reposición de partida de guatemalteco naturalizado	Registro			0	0	0	0	0	0	0	0	0	0	0	0	0	0	0	0	0	0	0
2.1.26	Reposición de partida de libro	Registro			13	5	8	0	13	0	0	0	0	3	10	0	13	0	0	0	0	13	13
2.1.27	Reposición de partida de matrimonio	Registro			0	0	0	0	0	0	0	0	0	0	0	0	0	0	0	0	0	0	0
2.1.28	Reposición de partida de unión de hecho	Registro			0	0	0	0	0	0	0	0	0	0	0	0	0	0	0	0	0	0	0
2.1.29	Reposición de partida de divorcio	Registro			0	0	0	0	0	0	0	0	0	0	0	0	0	0	0	0	0	0	0
2.1.30	Reposición de partida de extranjero domiciliado	Registro			0	0	0	0	0	0	0	0	0	0	0	0	0	0	0	0	0	0	0
2.1.31	Tuteías	Registro			1	0	1	0	1	0	0	0	1	0	0	0	1	0	0	0	0	1	1
2.1.32	Unión de hecho	Registro			7	0	7	0	7	0	0	0	3	2	2	0	7	0	0	0	7	0	7

1  
Jennifer Patricia Balcárcel de León  
Gestor de Registro Central de las Personas I  
Registro Central de las Personas  
Sede Central, Guatemala, Guatemala

1  
Lic. Rafael Arturo Andraque Barillas  
Gestor de Registro Central de las Personas  
Registro Central de las Personas  
Sede Central RENAP, Guatemala, Guatemala

1  
Licenciado Juan Ramiro Toledo Montenegro  
Subdirector de Registro Central de las Personas  
Registro Central de las Personas  
Sede Central RENAP Guatemala, Guatemala



DOCUMENTOS DE RESPALDO AL  
INFOME DE GESTIÓN Y RENDICIÓN DE CUENTAS  
MINISTERIO DE FINANZAS PÚBLICAS

Año 2020

Primer cuatrimestre

(enero-abril)

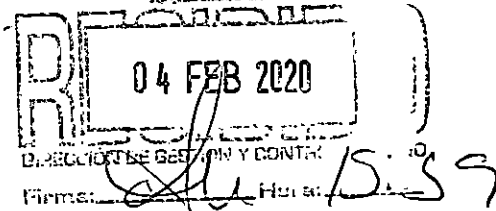
**DIRECCIÓN DE VERIFICACIÓN DE IDENTIDAD Y  
APOYO SOCIAL**

Guatemala, mayo de 2020

**DIRECCIÓN DE VERIFICACIÓN DE IDENTIDAD Y APOYO SOCIAL**

Guatemala, 04 de febrero de 2020  
DVIAS-092-2020

Registro Nacional de las Personas



Licenciada:  
Tania Darinka Pineda Palacios  
Director de Gestión y Control Interno  
Registro Nacional de las Personas  
Su Despacho

Licenciada Pineda Palacios:

Es grato dirigirme a usted, con referencia al Memorando DGCI-SPFI-DPP-003-2020, de fecha 07 de enero de 2020, a través del que se traslada la calendarización de programaciones, reprogramaciones e informes de ejecución de metas físicas institucionales. Por lo que, de conformidad con el calendario presentado, me permito trasladar el informe de ejecución de metas físicas institucionales correspondiente al mes de enero de 2020 de la Dirección de Verificación de Identidad y Apoyo Social.

Es oportuno mencionar a solicitud de la Dirección de Gestión y Control Interno, el informe de clasificador temático institucional y, de municipio y departamento del Subproducto de esta Dirección: "Personas naturales sin poderse inscribir en el Registro Central de las Personas o sin poder obtener el Documento Personal de Identificación -DPI- con situación resuelta", desglosado por a) "personas naturales sin poderse inscribir en el Registro Central de las Personas, con situación resuelta" y b) "verificación de la identidad de personas naturales que no pueden obtener su DPI, con situación resuelta".

Sin otro particular, me suscribo de usted,

Muy cordialmente,

  
**Licenciado César David Son Dardón**  
Director de Verificación de Identidad y Apoyo Social  
Registro Nacional de las Personas - RENAP -

**RENAP**


Lic. César David Son Dardón

Director de Verificación de Identidad y Apoyo Social  
Dirección de Verificación de Identidad y Apoyo Social  
Sección de Registro RENAP Guatemala, Guatemala

CDS/DK [Signature]  
c.c.: Archivo  
Adjunto: lo indicado

**DIRECCIÓN DE VERIFICACIÓN DE IDENTIDAD Y APOYO SOCIAL**  
**PROGRAMACIÓN CUATRIMESTRAL DE METAS FÍSICAS INSTITUCIONALES**  
**PRIMER CUATRIMESTRE 2020**

No.	Descripción de la meta	META VIGENTE	Cantidad a Ejecutar				Total Asignado Primer Cuatrimestre	Saldo por ejecutar
			Enero	Febrero	Marzo	Abril		
3	Servicios de Verificación de Identidad y Apoyo Social	3,400	409	245	240	270	1,164	2,236
3.1	Personas naturales sin poderse inscribir en el Registro Central de las Personas o sin poder obtener el Documento Personal de Identificación -DPI-, con situación resuelta.	3,400	409	245	240	270	1,164	2,236

  
 Lic. Cesar David San Dardón  
 Director de Verificación de Identidad y Apoyo Social  
 Dirección de Verificación de Identidad y Apoyo Social  
 Sede Central RENAP Guatemala, Guatemala


Firma y sello de la máxima autoridad de la dependencia



**DIRECCIÓN DE VERIFICACIÓN DE IDENTIDAD Y APOYO SOCIAL**  
**INFORME DE EJECUCIÓN MENSUAL DE METAS FÍSICAS INSTITUCIONALES 2020**  
**MES REPORTADO: ENERO**

No.	Nombre de la Meta	Cantidad programada	Cantidad ejecutada	Medios de Verificación	Observaciones
3	Servicios de Verificación de Identidad y Apoyo Social	409	409		
3.1	Personas naturales sin poderse inscribir en el Registro Central de las Personas o sin poder obtener el Documento Personal de Identificación (DPI), con situación resuelta.	409	409	Oficios de traslado y expedientes archivados	

1


  
 Lic. César David San Gerdón  
 Director de Verificación de Identidad y Apoyo Social  
 Dirección de Verificación de Identidad y Apoyo Social  
 Sede Central de RENAP, Uruapan, Michoacán, México  
 Firma y sello de la máxima autoridad de la dependencia

DIRECCIÓN DE VERIFICACIÓN DE IDENTIDAD Y APOYO SOCIAL  
 INFORME DE SEGUIMIENTO TEMÁTICO INSTITUCIONAL 2020  
 MES REPORTADO: ENERO

Producto: Servicios de Verificación de Identidad y Apoyo Social

No.	Meta:	Población beneficiada																					
		Unidad de medida	Meta			Sexo				Edad						Pueblo							
			Meta trienal	Meta vigente	Meta ejecutada	Mujeres	Hombres	No definida	Total	Niños			Juventud	Adultos	Tercera Edad	No definida	Total	Maya	K'iche'	Guatemala	Mérida/Ladinos	Otro	Total
0-2	3-5	6-13	14-30 años	31-50 años	51 años en adelante																		
1.1	Personas naturales sin poderse inscribir en el Registro Central de las Personas o sin poder obtener el Documento Personal de Identificación (DPI), con situación resuelta.	Caso	3,400	3,400	409	178	211	0	409	2	2	21	119	193	72	0	409	65	1	4	254	45	409
1.1.1	Personas naturales sin poderse inscribir en el Registro Central de las Personas, con situación resuelta.	Caso			300	151	149	0	300	2	2	21	60	142	33	0	300	61	0	4	235	0	300
1.1.2	Verificación de la identidad de personas naturales que no pueden obtener su DPI, con situación resuelta.	Caso			109	47	62	0	109	0	0	0	39	51	19	0	109	24	1	0	19	65	109
Objetivos	1   Verificación de identidad de 700 personas naturales que no pueden obtener su Documento Personal de Identificación con situación resuelta 2   3,000 Personas naturales sin poderse inscribir en el Registro Central de las Personas, con situación resuelta.																						
Resultados alcanzados	1	Verificación de la identidad de 109 personas naturales que no pueden obtener su DPI, con situación resuelta.																					
	2	300 Personas naturales sin poderse inscribir en el Registro Central de las Personas, con situación resuelta.																					
Obstáculos encontrados	1																						
	2																						
Observaciones																							

1



Lic. César David San Dardon  
 Director de Verificación de Identidad y Apoyo Social  
 Dirección de Verificación de Identidad y Apoyo Social  
 Sede Central RENAP, Guatemala, Guatemala  
 Firma y sello de la máxima autoridad de la dependencia



Nombre de la mesa:

Verificación de la identidad de personas naturales que no pueden obtener su DNI, con ubicación regional:

**DIRECCIÓN DE VERIFICACIÓN DE IDENTIDAD Y APOYO SOCIAL**  
**SEGUIMIENTO TEMÁTICO INSTITUCIONAL 2020**  
**MES REPORTADO: ENERO**

Población beneficiada:

D	M	Departamento / municipio	Población beneficiada por sexo y categoría (personas)				Población beneficiada por edad							Población beneficiada por condición de discapacidad						
			Alumnos	Normales	No Graduados	Total	0-3	3-5	5-13	14-30	31-40	41 años o más	No definido	Total	Alto	Medio	Bajo	Total		
8		<b>MUJIBUTENANGO</b>	3	5	0	8	0	0	0	4	4	0	0	8	0	0	0	8	0	0
1		AGUACATÁN				0								0				0		
2		CHANLA				0								0				0		
3		COQUITENANGO				0								0				0		
4		CONCEPCIÓN MUSTA				0								0				0		
5		CUICO		2		2			2	2				2				2		
6		MUJIBUTENANGO		2		2			2	2				2				2		
7		JACALTEENANGO				0								0				0		
8		LA DEMOCRACIA				0								0				0		
9		LA LIBERTAD				0								0				0		
10		MALACASANCITO				0								0				0		
11		MENJÓN				0								0				0		
12		PEJAJÁN				0								0				0		
13		SAN ANTONIO MUSTA				0								0				0		
14		SAN CASPAR VIEJA				0								0				0		
15		SAN PEDRO DE TAMBACÁN				0								0				0		
16		SAN JUAN ATÁN				0								0				0		
17		SAN JUANICOY				0								0				0		
18		SAN MATEO OTAJÁN				0								0				0		
19		SAN MIGUEL ACATÁN	3			3			2	1				3				3		
20		SAN PEDRO NECTA				0								0				0		
21		SAN PEDRO SOLOMA		1		1				1				1				1		
22		SAN RAFAEL LA INDEPENDENCIA				0								0				0		
23		SAN RAFAEL PEJAJÁN				0								0				0		
24		SAN SEBASTIÁN COATÁN				0								0				0		
25		SAN SEBASTIÁN MUJIBUTENANGO				0								0				0		
26		SANTA ANA MUSTA				0								0				0		
27		SANTA BÁRBARA				0								0				0		
28		SANTA CRUZ BARRIAS				0								0				0		
29		SANTA EULALIA				0								0				0		
30		SANTIAGO CHENALTENANGO				0								0				0		
31		TECITÁN				0								0				0		
32		TODOS SANTOS COCHUMATÁN				0								0				0		
33		UNIÓN CANTINER				0								0				0		
9		<b>ITZ'ABAL</b>	3	0	0	3	0	0	0	2	1	0	0	3	1	0	0	0	2	2
1		EL ESTOR				0								0				0		
2		LUYANGÓN				0								0				0		
3		LOS AMATES	2			2			2					2				2		
4		MORALES	1			1				1				1				1		
5		PUEBLO BARRIOS				0								0				0		
10		<b>JALAPA</b>	0	0	0	0	0	0	0	0	0	0	0	0	0	0	0	0	0	0
1		JALAPA				0								0				0		
2		MATA QUE SUENTA				0								0				0		
3		MOMIAS				0								0				0		
4		SAN CARLOS ALATAJE				0								0				0		
5		SAN LUIS JOSE DE PUQUE				0								0				0		
6		SAN MANUEL CHAPARRÓN				0								0				0		
7		SAN PEDRO PÉJAJÁN				0								0				0		
11		<b>JUTIAPA</b>	0	0	0	0	0	0	0	0	0	0	0	0	0	0	0	0	0	0
1		AGUA BLANCA				0								0				0		
2		ASUNCIÓN MUSTA				0								0				0		
3		ATESCATEPEPA				0								0				0		
4		COMAPA				0								0				0		
5		CONGUACO				0								0				0		
6		EL ADELANTO				0								0				0		
7		EL PROGRESO				0								0				0		
8		JALPAJAGUA				0								0				0		
9		JEREZ				0								0				0		
10		JUTIAPA				0								0				0		
11		MOTUTA				0								0				0		
12		PASACO				0								0				0		
13		QUEZADA				0								0				0		
14		SAN JOSÉ ACATEMPA				0								0				0		
15		SANTA CATARINA ANA				0								0				0		
16		PUPUTEPEQUE				0								0				0		
17		TAPOHILÁN				0								0				0		
12		<b>PIEN</b>	3	3	0	6	0	0	0	2	2	1	0	6	1	0	0	0	5	6
1		DOLORES				0								0				0		
2		EL CHAL				0								0				0		
3		FLORES				0								0				0		
4		LA LIBERTAD				0								0				0		
5		LAS CRUCES				2					1			2	1			1		
6		MELCHOR DE MENCOS	1	1		1				1				1				1		
7		POPÚN				0								0				0		
8		SAN ANDRÉS				0								0				0		
9		SAN BÉNITO				0								0				0		
10		SAN FRANCISCO				0								0				0		
11		SAN JOSÉ				0								0				0		
12		SAN LUIS	2	1		3			2	1				3				3		
13		SAN ANA				0								0				0		
14		SAN VICENTE				0								0				0		

8

Nombre de la meta: Verificación de la identidad de personas naturales que no pueden obtener su OPI, con situación resuelta

**DIRECCIÓN DE VERIFICACIÓN DE IDENTIDAD Y APOYO SOCIAL**  
**SEGUIMIENTO TEMÁTICO INSTITUCIONAL 2020**  
**MES REPORTADO: ENERO**

D	M	Departamento / municipio	Población beneficiada				Enero					Pueblo								
			Mujeres	Hombrs	No definido	Total	0-2 años	3-7 años	8-13 años	14-20 años	21-60 años	61 años en adelante	No estado	Total	Mayo	Minca	Gotzuba	Nequepa/Chimes	No indicados	Total
11		QUITALENANGO	2	8	0	10	0	0	0	3	4	1	0	10	3	0	0	0	7	10
	1	ALMOLONGA				0								0						0
	2	CABRICÁN				0								0						0
	3	CAJOCÁ				0								0						0
	4	CANTIL	1			1								1						1
	5	COATEPEQUE				5			3					5					3	5
	6	COLOMBA		4		0				2				0					0	0
	7	CONCEPCIÓN OQUILICHAPA				0								0						0
	8	EL PALMAR				0								0						0
	9	FLORES COSTA CUCA		1		1				1				1					1	1
	10	GÉNOVA		1		1								1					1	1
	11	HEJATÁN				0					1			0						0
	12	LA ESPERANZA				0								0						0
	13	QUITEPEQUE				0								0						0
	14	OSTUNCALCO				0								0						0
	15	PALESTINA DE LOS ALIOS		1		1				1				1					1	1
	16	QUITALENANGO		1		1				1				1					1	1
	17	SALCAJÁ				0								0						0
	18	SAN CARLOS SUIA				0								0						0
	19	SAN FRANCISCO LA UNIÓN				0								0						0
	20	SAN MARTÍN SACATEPEQUEZ				0								0						0
	21	SAN MATEO				0								0						0
	22	SAN RAFAEL SACOLÁ				0								0						0
	23	SIBOLA				0								0						0
	24	TIERRA				0								0						0
11		QUICHÉ	4	6	0	10	0	0	0	4	0	0	0	10	1	0	0	0	7	10
	1	CANQUIL				0								0						0
	2	CHAJAL				0								0						0
	3	CHICHANÁN				0								0						0
	4	CHICHÉ		7		7			2					7					2	7
	5	CHICHENSTENANGO				0								0						0
	6	CHINQUE				0								0						0
	7	CINÉN				0								0						0
	8	ECÁN		1		1				1				1					1	1
	9	JOYABAJ		3		3			2					3					2	3
	10	NEBAJ				0				1				0						0
	11	PACHALUM				0								0						0
	12	PAJULÉ				0								0						0
	13	SACAPULÁN				0								0						0
	14	SAN ANDRÉS SAUCABALÁ	2			2			2					2					2	2
	15	SAN ANTONIO KOTENANGO				0								0						0
	16	SAN BARTOLOMÉ JOCCOTENANGO				0								0						0
	17	SAN JUAN COTZAL				0								0						0
	18	SAN PEDRO JOCCOPULÁS				0								0						0
	19	SANTA CRUZ DEL QUICHÉ	2	0		2				2				2					2	2
	20	USPANTÁN				0								0						0
	21	ZADUALPA				0								0						0
11		RETALHUEU	4	3	0	7	0	0	0	1	1	2	0	7	0	0	0	0	7	7
	1	CHAMPERCO				0								0						0
	2	EL ASINTAL				0								0						0
	3	NUYO SAN CARLOS				0								0						0
	4	RETALHUEU				1				1				1					1	1
	5	SAN ANDRÉS VALA SECA	1	1		2			1					2					1	2
	6	SAN FELIPE PETAMPULÉ		2		2								2					2	2
	7	SAN MARTÍN ZAPOTITLÁN	1			1								1					1	1
	8	SAN SEBASTIÁN				0								0						0
	9	SANTA CRUZ MIXULÁ				0								0						0
11		SACATEPEQUEZ	2	0	0	2	0	0	0	2	0	0	0	2	0	0	0	0	2	2
	1	ANTIGUA GUATEMALA	2			2				2				2					2	2
	2	CUIDAD VIEJA				0								0						0
	3	JOCCOTENANGO				0								0						0
	4	MAGDALENA HUAPAS ALTAS				0								0						0
	5	PASTORES				0								0						0
	6	SAN ANTONIO AGUAS CALIENTES				0								0						0
	7	SAN BARTOLOMÉ HUAPAS ALTAS				0								0						0
	8	SAN JUAN ALATEHUAC				0								0						0
	9	SAN JUAN SACATEPEQUEZ				0								0						0
	10	SAN MIGUEL DUBÉN				0								0						0
	11	SANTA CATARINA BARAHONA				0								0						0
	12	SANTA LUCÍA HUAPAS ALTAS				0								0						0
	13	SANTA MARÍA DE JESÚS				0								0						0
	14	SANTAGO SACATEPEQUEZ				0								0						0
	15	SANTO DOMINGO TENACUJ				0								0						0
	16	TUMÁNCO				0								0						0

8



Nombre de la mesa: Verificación de la identidad de personas naturales que no pueden obtener su DNI con solución resuelta

**DIRECCIÓN DE VERIFICACIÓN DE IDENTIDAD Y APOYO SOCIAL**  
**SEGUIMIENTO TEMÁTICO INSTITUCIONAL 2020**  
**MES REPORTADO: ENERO**

Población beneficiada:

D	M	Departamento / Municipio	Muestra				Población beneficiada												
			Mujeres	Hombres	No definidos	Total	0-3	3-5	5-13	14-30	31-60	61 años en adelante	No definidos	Total	Mujeres	Hombres	No definidos	Total	
19		SAN MARCOS	2	4	0	7	0	0	0	0	4	0	0	7	1	0	0	1	7
	1	ATUCA				0								0					0
	2	CATARINA	1			1					1			1					1
	3	COMITANCILLO				0								0					0
	4	CONCEPCIÓN TUTUPÁ				0								0					0
	5	EL QUEZAL				0								0					0
	6	EL RINÉADOR				0								0					0
	7	ESCOLAS PALO GORDO				0								0					0
	8	IGUQUÁN				3								3	1				3
	9	LA BLANCA		3		3			2	1				3					3
	10	LA REFORMA				0								0					0
	11	MALACATÁN				0								0					0
	12	NUEVO PROGRESO				0								0					0
	13	OCOS				0								0					0
	14	PALAPIA				0								0					0
	15	PO BLANCO				0								0					0
	16	SAN ANTONIO SACATEPEQUEZ				0								0					0
	17	SAN CRISTÓBAL CUCHO				0								0					0
	18	SAN JOSÉ EL RODEO				0								0					0
	19	SAN JOSÉ OJETENAM				0								0					0
	20	SAN LORENZO				0								0					0
	21	SAN MARCOS		3		3			1	2				3			1	2	3
	22	SAN MIGUEL ITAHUACÁN				0								0					0
	23	SAN PABLO				0								0					0
	24	SAN PEDRO SACATEPEQUEZ				0								0					0
	25	SAN RAFAEL PE DE LA CUESTA				0								0					0
	26	SIENAL				0								0					0
	27	SPACAPA				0								0					0
	28	TACANÁ				0								0					0
	29	LA SERRA				0								0					0
	30	TERÜLA	2			2			2					2					2
19		SANTA ROSA	0	0	0	0	0	0	0	0	0	0	0	0	0	0	0	0	0
	1	BARBERENA				0								0					0
	2	CASILLAS				0								0					0
	3	CHOCOMULLA				0								0					0
	4	CULAPA				0								0					0
	5	GUATACAPÁN				0								0					0
	6	INTEVA SANTA ROSA				0								0					0
	7	ORATORIO				0								0					0
	8	PUEBLO NUEVO YANAS				0								0					0
	9	SAN JUAN TEJUCO				0								0					0
	10	SAN RAFAEL LAS FLORES				0								0					0
	11	SANTA CRUZ NARANJO				0								0					0
	12	SANTA MARÍA DEHUATÁN				0								0					0
	13	SANTA ROSA DE LUNA				0								0					0
	14	TAYSCO				0								0					0
19		SOCLA	0	1	0	1	0	0	0	0	1	0	0	1	0	0	0	0	1
	1	CONCEPCIÓN				0								0					0
	2	MARJALÁ		1		1				1				1					1
	3	PANA JACHEL				0								0					0
	4	SAN ANDRÉS SEMETASAJ				0								0					0
	5	SAN ANTONIO PALOPÉ				0								0					0
	6	SAN JOSÉ CHACAYÁ				0								0					0
	7	SAN JUAN LA LAGUNA				0								0					0
	8	SAN LUCAS HOLMAN				0								0					0
	9	SAN MARCOS LA LAGUNA				0								0					0
	10	SAN PABLO LA LAGUNA				0								0					0
	11	SAN PEDRO LA LAGUNA				0								0					0
	12	SANTA CATARINA ITAHUACÁN				0								0					0
	13	SANTA CATARINA PALOPÉ				0								0					0
	14	SANTA CLARA LA LAGUNA				0								0					0
	15	SANTA CRUZ LA LAGUNA				0								0					0
	16	SANTA LUCÍA UATLÁN				0								0					0
	17	SANTA MARÍA VISITACIÓN				0								0					0
	18	SANTIAGO ATETLÁN				0								0					0
	19	SOCLA				0								0					0
20		SUCHIPÉQUEZ	1	4	0	5	0	0	0	0	3	0	0	3	0	0	0	0	3
	1	CHCACAO				0								0					0
	2	CUTOTENANGO				0								0					0
	3	MAZATENANGO		1		1				1				1					1
	4	PATULL		2		2					2			2					2
	5	PUEBLO NUEVO				0								0					0
	6	RÍO BRAVO				0								0					0
	7	SAMAYAC				0								0					0
	8	SAN ANTONIO SUCHIPÉQUEZ	1			1				1				1					1
	9	SAN BERNARDINO				0								0					0
	10	SAN FRANCISCO ZAPOULÁN		1		1				1				1					1
	11	SAN GABRIEL				0								0					0
	12	SAN JOSÉ EL RODEO				0								0					0
	13	SAN JOSÉ LA MAGUINA				0								0					0
	14	SAN JUAN BAUTISTA				0								0					0
	15	SAN LORENZO				0								0					0
	16	SAN MIGUEL PANÁN				0								0					0
	17	SAN PABLO JOCOPLAS				0								0					0
	18	SANTA BÁRBARA				0								0					0
	19	SAN DOMINGO SUCHIPÉQUEZ				0								0					0
	20	SAN TOMÁS LA URBÓN				0								0					0
	21	TUNERO				0								0					0



Nombre de la mesa:

Verificación de la identidad de personas naturales que no puedan obtener su DNI, con elvoción resultante:

**DIRECCIÓN DE VERIFICACIÓN DE IDENTIDAD Y APOYO SOCIAL**  
**SEGUIMIENTO TEMÁTICO INSTITUCIONAL 2020**  
**MES REPORTADO: ENERO**

D.	M.	Departamento / Municipio	Sexo				Edad							Pueblo						
			Mujeres	Hombres	No definido	Total	0-2 años	3-5 años	6-13 años	14 a 30 años	31 a 60 años	Mayor de 60 años	Maya	Ynca	Guayana	Mestiza / Otras	No Indican	Total		
11		<b>TOIONCAPÁN</b>	0	1	0	1	0	0	0	1	0	0	0	1	0	0	0	0	1	1
	1	MOYOSTENANGO				0														0
	2	SAN ANDRÉS XICUL				0														0
	3	SAN BARTOLO				0														0
	4	SAN CRISTÓBAL TOIONCAPÁN				0														0
	5	SAN FRANCISCO EL ALTO				0														0
	6	SANTA LUCÍA LA REFORMA				0														0
	7	SANTA MARÍA CHICHANVILA				0														0
	8	TOIONCAPÁN				1				1				1						1
22		<b>YACAPA</b>	1	0	0	1	0	0	0	0	0	1	0	1	1	0	0	0	0	1
	1	CABANAS				0														0
	2	ESTANUELA				0														0
	3	GUAYÁN	1			1								1						1
	4	MITE				0														0
	5	LA UNIÓN				0														0
	6	SAN HONDO				0														0
	7	SAN DIEGO				0														0
	8	SAN JORGE				0														0
	9	TECULUTÁN				0														0
	10	USUMATLÁN				0														0
	11	YACAPA				0														0

**RENAP**  
Lic. César David San Dazón  
Director de Verificación de Identidad y Apoyo Social  
Dirección de Verificación de Identidad y Apoyo Social  
Cada Control de Firma y Sello de la máxima autoridad de la dependencia









Nombre de la mesa:

Personas nombradas sin poderse inscribir en el Registro Civil de las Personas, con situación reservada.

DIRECCIÓN DE VERIFICACIÓN DE IDENTIDAD Y APOYO SOCIAL  
SEGUIMIENTO TEMÁTICO INSTITUCIONAL 2020  
MES REPORTEADO: ENERO

D.	M.	Departamento / Municipio	Población beneficiada																	
			Mujeres	Hombres	No definido	Total	Meses			14 o 30 días	Adultos 21 o 60 años	Terceiro 180 días	No definido	Total	Mora	Vicio	Gestión	Mujeres - años	No definido	Total
							0-3	3-6	6-13											
17		SAN MARCOS	17	19	0	36	0	0	0	8	23	6	0	36	18	0	0	18	0	36
18		SANTA ROSA	31	28	0	59	1	0	1	21	25	6	0	59	0	0	0	59	0	59
19		SOLULA	0	0	0	0	0	0	0	0	0	0	0	0	0	0	0	0	0	0
20		SUCHITEPEQUEZ	0	0	0	0	0	0	0	0	0	0	0	0	0	0	0	0	0	0

8

Nombre de la meta: Personas nativas sin pedirse inscripción en el Registro Civil de las Personas, con identificación

**DIRECCIÓN DE VERIFICACIÓN DE IDENTIDAD Y APOYO SOCIAL**  
**SEGUIMIENTO TEMÁTICO INSTITUCIONAL 2020**  
**MES REPORTADO: ENERO**

Población beneficiada:

O. M.	Departamento / municipio	Sexo				Edad						Pueblo								
		Mujeres	Hombres	No definido	Total	0-2	3-8	9-13	14 a 30 años	31 a 60 años	61 años en adelante	No definido	Total	Maya	X'oca	Garifuna	Mestizo/afines	No indican	Total	
21	TOTONICAPÁN	0	0	0	0	0	0	0	0	0	0	0	0	0	0	0	0	0	0	0
1	NOMOSTÉNANGO				0								0							0
2	SAN ANDRÉS TECUA				0								0						0	
3	SAN BARTOLO				0								0						0	
4	SAN CRISTÓBAL TOTONICAPÁN				0								0						0	
5	SAN FRANCISCO EL ALTO				0								0						0	
6	SANTA LUCÍA LA REFORMA				0								0						0	
7	SANTA MARÍA CHICHMULA				0								0						0	
8	TOTONICAPÁN				0								0						0	
22	YUCATÁN	0	0	0	0	0	0	0	0	0	0	0	0	0	0	0	0	0	0	0
1	CASABAS				0								0						0	
2	ESPIQUELA				0								0						0	
3	GUAYÁN				0								0						0	
4	HUÉ				0								0						0	
5	LA UNIÓN				0								0						0	
6	RIO HONCO				0								0						0	
7	SAN DIEGO				0								0						0	
8	SAN JORGE				0								0						0	
9	TECULUTÁN				0								0						0	
10	USUMATLÁN				0								0						0	
11	XUCUM				0								0						0	

**Lic. César David Son Gerson**  
 Director de Verificación de Identidad y Apoyo Social  
 Dirección de Verificación de Identidad y Apoyo Social  
 Sede Central de la Policía Nacional Civil

**DIRECCIÓN DE VERIFICACIÓN DE IDENTIDAD Y APOYO SOCIAL**

Guatemala, 02 de marzo de 2020  
DVIAS-170-2020

**Licenciada  
Tania Darinka Pineda Palacios  
Director de Gestión y Control Interno  
Registro Nacional de las Personas  
Su Despacho**



Licenciada Pineda Palacios:

Es grato dirigirme a usted, con referencia al Memorando DGCI-SPFI-DPP-003-2020, de fecha 07 de enero de 2020, a través del que se traslada la calendarización de programaciones, reprogramaciones e informes de ejecución de metas físicas institucionales. Por lo que, de conformidad con el calendario presentado, me permito trasladar el informe de ejecución de metas físicas institucionales correspondiente al mes de febrero de 2020 de la Dirección de Verificación de Identidad y Apoyo Social.

Es oportuno mencionar a solicitud de la Dirección de Gestión y Control Interno, el informe de clasificador temático institucional y, de municipio y departamento del Subproducto de esta Dirección: "Personas naturales sin poderse inscribir en el Registro Central de las Personas o sin poder obtener el Documento Personal de Identificación -DPI- con situación resuelta", desglosado por a) "personas naturales sin poderse inscribir en el Registro Central de las Personas, con situación resuelta" y b) "verificación de la identidad de personas naturales que no pueden obtener su DPI, con situación resuelta".

Sin otro particular, me suscribo de usted,

Muy cordialmente,

**Lic. César David Son Dardón**  
Director de Verificación de Identidad y Apoyo Social  
Dirección de Verificación de Identidad y Apoyo Social  
Sede Central RENAP Guatemala, Guatemala

**Licenciado César David Son Dardón**  
**Director de Verificación de Identidad y Apoyo Social**  
**Registro Nacional de las Personas - RENAP -**



CDSD/kast  
c.c: Archivo  
Adjunto: lo indicado

DIRECCIÓN DE VERIFICACIÓN DE IDENTIDAD Y APOYO SOCIAL  
INFORME DE SEGUIMIENTO TEMÁTICO INSTITUCIONAL 2020  
MES REPORTADO: FEBRERO

Producto: Servicios de Verificación de Identidad y Apoyo Social

No.	Meta	Meta			Sexo				Población beneficiada							Pueblo							
		Unidad de medida	Meta inicial	Meta vigente	Meta ejecutada	Mujeres	Hombres	No definido	Total	Niñez			Juventud	Adultos	Tercera Edad	No definido	Total	Maya	Xinca	Garifuna	Mestizos/Ladinos	Otro	Total
										0 - 2	3 - 5	6 - 13	14 - 30 años	31 - 60 años	61 años en adelante								
3.1	Personas naturales sin poderse inscribir en el Registro Central de las Personas o sin poder obtener el Documento Personal de Identificación -DPI-, con situación resuelta.	Caso	3,700	3,700	259	136	123	0	259	2	1	13	54	90	98	1	259	27	1	0	197	34	259
3.1.1	Personas naturales sin poderse inscribir en el Registro Central de las Personas, con situación resuelta.	Caso			200	104	96	0	200	2	1	13	36	72	76	0	200	14	0	0	186	0	200
3.1.2	Verificación de la identidad de personas naturales que no pueden obtener su DPI, con situación resuelta.	Caso			59	32	27	0	59	0	0	0	18	18	22	1	59	13	1	0	11	34	59
Objetivos	1. 3.000 Personas naturales sin poderse inscribir en el Registro Central de las Personas, con situación resuelta 2. Verificación de Identidad de 700 personas naturales que no pueden obtener su Documento Personal de Identificación con situación resuelta																						
Resultados alcanzados	1	200 personas naturales sin poderse inscribir en el Registro Central de las Personas con situación resuelta.																					
	2	Verificación de Identidad de 59 personas naturales que no pueden obtener su Documento Personal de Identificación con situación resuelta																					
Obstáculos encontrados	1																						
	2																						
Observaciones																							


1  
  
**Lic. César David Son Dardón**  
 Director de Verificación de Identidad y Apoyo Social  
 Dirección de Verificación de Identidad y Apoyo Soc' al  
 Sede Central RENAP Guatemala, Guatemala

Firma y sello de la máxima autoridad de la dependencia

**DIRECCIÓN DE VERIFICACIÓN DE IDENTIDAD Y APOYO SOCIAL  
INFORME DE EJECUCIÓN MENSUAL DE METAS FÍSICAS INSTITUCIONALES 2020  
MES REPORTADO: FEBRERO**

No.	Nombre de la Meta	Cantidad programada	Cantidad ejecutada	Medios de Verificación	Observaciones
3	Servicios de Verificación de Identidad y Apoyo Social	259	259		
3.1	Personas naturales sin poderse inscribir en el Registro Central de las Personas o sin poder obtener el Documento Personal de Identificación DPI-, con situación resuelta.	259	259	Expedientes archivados y oficios de traslado	

1



**RENAP**  
Registro Nacional de las Personas

Lic. César David Son Dardón  
 Director de Verificación de Identidad y Apoyo Social  
 Dirección de Verificación de Identidad y Apoyo Social  
 Sede Central RENAP, Guatemala, Guatemala

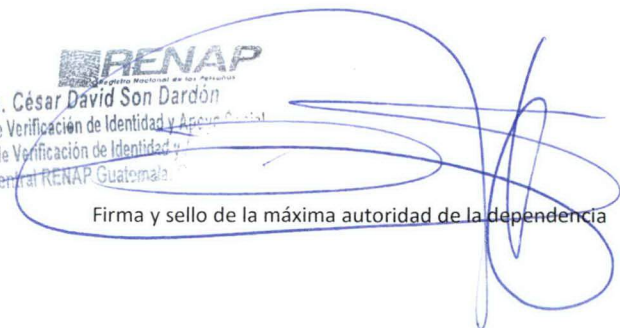
Firma y sello de la máxima autoridad de la dependencia



DIRECCIÓN DE VERIFICACIÓN DE IDENTIDAD Y APOYO SOCIAL  
REPROGRAMACIÓN DE METAS FÍSICAS INSTITUCIONALES 2020  
MES REPORTADO: FEBRERO

No.	Nombre de la Meta	Cantidad programada	Reprogramación requerida	Nueva programación	Justificación
3	Servicios de Verificación de Identidad y Apoyo Social	245	14	259	Incremento en la cantidad la demanda del servicio
3.1	Personas naturales sin poderse inscribir en el Registro Central de las Personas o sin poder obtener el Documento Personal de Identificación DPI-, con situación resuelta.	245	14	259	

1



**RENAP**  
Registro Nacional de las Personas  
Lic. César David Son Dardón  
Director de Verificación de Identidad y Apoyo Social  
Dirección de Verificación de Identidad y Apoyo Social  
Sede Central RENAP Guatemala

Firma y sello de la máxima autoridad de la dependencia







Nombre de la mela:

Personas naturales sin podense inscribir en el Registro Central de las Personas, con situación resuelta.

**DIRECCIÓN DE VERIFICACIÓN DE IDENTIDAD Y APOYO SOCIAL**  
**SEGUIMIENTO TEMÁTICO INSTITUCIONAL 2020**  
**MES REPORTADO: FEBRERO**

D	M	Departamento / municipio	Sexo				Población beneficiada							Pueblo						
			Mujeres	Hombres	No definido	Total	Edad			Tercera Edad 61 años en adelante	No definido	Total	Maya	Xinca	Garifuna	Mestizos/Ladinos	No indican	Total		
							0-2	3-5	6-13											
13		QUETZALTENANGO	16	10	0	26	0	1	6	6	7	6	0	26	13	0	0	13	0	26
	1	ALMOLONGA	0	0	0	0							0	0						0
	2	CABRICÁN	0	0	0	0							0	0						0
	3	CAJOLÁ	0	0	0	0							0	0						0
	4	CANTEL	0	0	0	0							0	0						0
	5	COATEPEQUE	0	0	0	0							0	0						0
	6	COLOMBA	0	0	0	0							0	0						0
	7	CONCEPCIÓN CHIKURICHAPA	0	0	0	0							0	0						0
	8	EL PALMAR	0	0	0	0							0	0						0
	9	FLORES COSTA CUCA	0	0	0	0							0	0						0
	10	GÉNOVA	0	0	0	0							0	0						0
	11	HUITÁN	0	0	0	0							0	0						0
	12	LA ESPERANZA	0	0	0	0							0	0						0
	13	OLINTEPEQUE	0	0	0	0							0	0						0
	14	OSTUNCALCO	0	0	0	0							0	0						0
	15	PALESTINA DE LOS ALTOS	0	0	0	0							0	0						0
	16	QUETZALTENANGO	16	10	0	26	1	6	6	7	6	0	26	13			13			26
	17	SALCAJÁ	0	0	0	0							0	0						0
	18	SAN CARLOS SIJA	0	0	0	0							0	0						0
	19	SAN FRANCISCO LA UNIÓN	0	0	0	0							0	0						0
	20	SAN MARTÍN SACATEPÉQUEZ	0	0	0	0							0	0						0
	21	SAN MATEO	0	0	0	0							0	0						0
	22	SAN MIGUEL SIGÜILÁ	0	0	0	0							0	0						0
	23	SIBILIA	0	0	0	0							0	0						0
	24	ZUNIL	0	0	0	0							0	0						0
14		QUICHÉ	0	0	0	0	0	0	0	0	0	0	0	0	0	0	0	0	0	0
	1	CANILLA	0	0	0	0							0	0						0
	2	CHAJUL	0	0	0	0							0	0						0
	3	CHICAMÁN	0	0	0	0							0	0						0
	4	CHICHÉ	0	0	0	0							0	0						0
	5	CHICHICASTENANGO	0	0	0	0							0	0						0
	6	CHINIQUE	0	0	0	0							0	0						0
	7	CUNÉN	0	0	0	0							0	0						0
	8	IXCÁN	0	0	0	0							0	0						0
	9	JOYABAJ	0	0	0	0							0	0						0
	10	NEBAJ	0	0	0	0							0	0						0
	11	PACHALUM	0	0	0	0							0	0						0
	12	PATZITE	0	0	0	0							0	0						0
	13	SACAPULAS	0	0	0	0							0	0						0
	14	SAN ANDRÉS SAJCABAJÁ	0	0	0	0							0	0						0
	15	SAN ANTONIO ILOTENANGO	0	0	0	0							0	0						0
	16	SAN BARTOLOMÉ JOCOTENANGO	0	0	0	0							0	0						0
	17	SAN JUAN COTZAL	0	0	0	0							0	0						0
	18	SAN PEDRO JOCOPILAS	0	0	0	0							0	0						0
	19	SANTA CRUZ DEL QUICHÉ	0	0	0	0							0	0						0
	20	USPANTÁN	0	0	0	0							0	0						0
	21	ZACUALPA	0	0	0	0							0	0						0
15		RETALHULEU	0	0	0	0	0	0	0	0	0	0	0	0	0	0	0	0	0	0
	1	CHAMPERICO	0	0	0	0							0	0						0
	2	EL ASINTAL	0	0	0	0							0	0						0
	3	NUEVO SAN CARLOS	0	0	0	0							0	0						0
	4	RETALHULEU	0	0	0	0							0	0						0
	5	SAN ANDRÉS VILLA SECA	0	0	0	0							0	0						0
	6	SAN FELIPE RETALHULEU	0	0	0	0							0	0						0
	7	SAN MARTÍN ZAPOTITLÁN	0	0	0	0							0	0						0
	8	SAN SEBASTIÁN	0	0	0	0							0	0						0
	9	SANTA CRUZ MULLÁ	0	0	0	0							0	0						0
16		SACATEPÉQUEZ	0	0	0	0	0	0	0	0	0	0	0	0	0	0	0	0	0	0
	1	ANTIGUA GUATEMALA	0	0	0	0							0	0						0
	2	CIUDAD VIEJA	0	0	0	0							0	0						0
	3	JOCOTENANGO	0	0	0	0							0	0						0
	4	MAGDALENA MILPAS ALTAS	0	0	0	0							0	0						0
	5	PASTORES	0	0	0	0							0	0						0
	6	SAN ANTONIO AGUAS CALIENTES	0	0	0	0							0	0						0
	7	SAN BARTOLOMÉ MILPAS ALTAS	0	0	0	0							0	0						0
	8	SAN JUAN ALOTENANGO	0	0	0	0							0	0						0
	9	SAN LUCAS SACATEPÉQUEZ	0	0	0	0							0	0						0
	10	SAN MIGUEL DUEÑAS	0	0	0	0							0	0						0
	11	SANTA CATARINA BARAHONA	0	0	0	0							0	0						0
	12	SANTA LUCÍA MILPAS ALTAS	0	0	0	0							0	0						0
	13	SANTA MARÍA DE JESÚS	0	0	0	0							0	0						0
	14	SANTIAGO SACATEPÉQUEZ	0	0	0	0							0	0						0
	15	SANTO DOMINGO XENACÓJ	0	0	0	0							0	0						0
	16	SUMPANGO	0	0	0	0							0	0						0



Nombre de la meta: Personas naturales sin poderse inscribir en el Registro Central de las Personas, con situación resuelta.

**DIRECCIÓN DE VERIFICACIÓN DE IDENTIDAD Y APOYO SOCIAL**  
**SEGUIMIENTO TEMÁTICO INSTITUCIONAL 2020**  
**MES REPORTADO: FEBRERO**

D	M	Departamento / municipio	Sexo				Edad							Pueblo						
			Mujeres	Hombres	No definido	Total	Niñez			Juventud	Adultos	Tercera Edad	No definido	Total	Maya	Xinca	Garifuna	Mestizos/Ladinos	No indican	Total
							0 - 2	3 - 5	6 - 13	14 a 30 años	31 a 60 años	61 años en adelante								
21		<b>TOTONICAPÁN</b>	0	0	0	0	0	0	0	0	0	0	0	0	0	0	0	0	0	0
	1	MÓMOSTENANGO				0							0							0
	2	SAN ANDRÉS XECUL				0							0							0
	3	SAN BARTOLO				0							0							0
	4	SAN CRISTÓBAL TOTONICAPÁN				0							0							0
	5	SAN FRANCISCO EL ALTO				0							0							0
	6	SANTA LUCÍA LA REFORMA				0							0							0
	7	SANTA MARÍA CHIQUIMULA				0							0							0
	8	TOTONICAPÁN				0							0							0
22		<b>ZACAPA</b>	0	0	0	0	0	0	0	0	0	0	0	0	0	0	0	0	0	0
	1	CABAÑAS				0							0							0
	2	ESTANZUELA				0							0							0
	3	GUALÁN				0							0							0
	4	HUITÉ				0							0							0
	5	LA UNIÓN				0							0							0
	6	RÍO HONDO				0							0							0
	7	SAN DIEGO				0							0							0
	8	SAN JORGE				0							0							0
	9	TECULUTÁN				0							0							0
	10	USUMATLÁN				0							0							0
	11	ZACAPA				0							0							0

Firma y sello de la máxima autoridad de la dependencia



  
**Lic. César David Son Dardón**  
 Director de Verificación de Identidad y Apoyo Social  
 Dirección de Verificación de Identidad y Apoyo Social  
 Sede Central RENAP Guatemala, Guatemala





**DIRECCIÓN DE VERIFICACIÓN DE IDENTIDAD Y APOYO SOCIAL**  
**SEGUIMIENTO TEMÁTICO INSTITUCIONAL 2020**  
**MES REPORTADO: FEBRERO**

D	M	Departamento / municipio	Sexo				Población beneficiada							Pueblo						
			Mujeres	Hombres	No definido	Total	Niñez			Juventud 14 a 30 años	Adultos 31 a 60 años	Tercera Edad 61 años en adelante	No definido	Total	Maya	Xinca	Garifuna	Mestizos/Ladinos	No indican	Total
							0-2	3-5	6-13											
8		<b>HUEHUETENANGO</b>	4	9	0	13	0	0	0	5	4	4	0	13	1	0	0	3	9	13
	1	AGUACATÁN				0								0						0
	2	CHIANTLA				0								0						0
	3	COLOTENANGO				0								0						0
	4	CONCEPCIÓN HUISTA				0								0						0
	5	CUILCO				0								0						0
	6	HUEHUETENANGO				0								0						0
	7	JACALTENANGO				0								0						0
	8	LA DEMOCRACIA				0								0						0
	9	LA LIBERTAD	2			2						2		2				2		2
	10	MALACATANCITO				0								0						0
	11	NENTÓN				0								0						0
	12	PETATÁN		2		2			2					2					2	2
	13	SAN ANTONIO HUISTA				0								0						0
	14	SAN GASPAR IXCHIL				0								0						0
	15	SAN ILDEFONSO IXTAMACÁN				0								0						0
	16	SAN JUAN ATITÁN				0								0						0
	17	SAN JUAN IXCOY	1			1				1				1					1	1
	18	SAN MATEO IXTATÁN				0								0						0
	19	SAN MIGUEL ACATÁN	1	1		2			2					2	1			1	2	2
	20	SAN PEDRO NECTA		2		2				2				2					2	2
	21	SAN PEDRO SOLOMA		2		2			1	1				2					2	2
	22	SAN RAFAEL LA INDEPENDENCIA				0								0						0
	23	SAN RAFAEL PETZAL				0								0						0
	24	SAN SEBASTIÁN COATÁN				0								0						0
	25	SAN SEBASTIÁN HUEHUETENANGO				0								0						0
	26	SANTA ANA HUISTA				0								0						0
	27	SANTA BÁRBARA				0								0						0
	28	SANTA CRUZ BARRILLAS		2		2					2			2					2	2
	29	SANTA EULALIA				0								0						0
	30	SANTIAGO CHIMALTENANGO				0								0						0
	31	TECITÁN				0								0						0
	32	TODOS SANTOS CUCHUMATÁN				0								0						0
	33	UNIÓN CANTINIL				0								0						0
9		<b>IZABAL</b>	1	0	0	1	0	0	0	0	1	0	0	1	1	0	0	0	0	1
	1	EL ESTOR				0								0						0
	2	LIVINGSTON				0								0						0
	3	LOS AMATES				0								0						0
	4	MORALES	1			1								1						1
	5	PUERTO BARRIOS				0								0						0
10		<b>JALAPA</b>	2	0	0	2	0	0	0	0	0	0	0	2	0	0	0	0	2	2
	1	JALAPA	2			2								2					2	2
	2	MATAQUESCUINTLA				0								0						0
	3	MONJAS				0								0						0
	4	SAN CARLOS ALZATATE				0								0						0
	5	SAN LUIS JILOTEPEQUE				0								0						0
	6	SAN MANUEL CHAPARRÓN				0								0						0
	7	SAN PEDRO PINULA				0								0						0
11		<b>JUTIAPA</b>	0	0	0	0	0	0	0	0	0	0	0	0	0	0	0	0	0	0
	1	AGUA BLANCA				0								0						0
	2	ASUNCIÓN MITA				0								0						0
	3	ATESCATEMPA				0								0						0
	4	COMAPA				0								0						0
	5	CONGUACO				0								0						0
	6	EL ADELANTO				0								0						0
	7	EL PROGRESO				0								0						0
	8	JALPATAGUA				0								0						0
	9	JEREZ				0								0						0
	10	JUTIAPA				0								0						0
	11	MOYUTA				0								0						0
	12	PASACO				0								0						0
	13	QUESADA				0								0						0
	14	SAN JOSÉ ACATEMPA				0								0						0
	15	SANTA CATARINA MITA				0								0						0
	16	YUPILTEPEQUE				0								0						0
	17	ZAPOTITLÁN				0								0						0
12		<b>PETÉN</b>	2	2	0	4	0	0	0	3	1	0	4	1	1	0	0	0	2	4
	1	DOLORES				0								0						0
	2	EL CHAL				0								0						0
	3	FLORES				0								0						0
	4	LA LIBERTAD	1			1				1				1					1	1
	5	LAS CRUCES	1	1		2				2				2	1				1	2
	6	MELCHOR DE MENCOS				0								0						0
	7	POPTÚN				0								0						0
	8	SAN ANDRÉS				0								0						0
	9	SAN BENITO				0								0						0
	10	SAN FRANCISCO				0								0						0
	11	SAN JOSÉ				0								0						0
	12	SAN LUIS				0								0						0
	13	SANTA ANA		1		1					1			1					1	1
	14	SAYAXCHE				0								0						0

**DIRECCIÓN DE VERIFICACIÓN DE IDENTIDAD Y APOYO SOCIAL**  
**SEGUIMIENTO TEMÁTICO INSTITUCIONAL 2020**  
**MES REPORTADO: FEBRERO**

D	M	Departamento / municipio	Sexo		No definido	Total	Edad						Pueblo							
			Mujeres	Hombres			Niñez			Juventud 14 a 30 años	Adultos 31 a 60 años	Tercera-Edad 61 años en adelante	No definido	Total	Maya	Xinca	Garífuna	Mestizos/Ladinos	No Indican	Total
							0 - 2	3 - 5	6 - 13											
13		<b>QUETZALTENANGO</b>	0	1	0	1	0	0	0	0	0	1	0	0	0	1	0	0	1	
1		ALMOLONIGA				0						0							0	
2		CABRICÁN				0						0							0	
3		CAJOLÁ				0						0							0	
4		CANTIL				0						0							0	
5		COATEPEQUE				0						0							0	
6		COLOMBA				0						0							0	
7		CONCEPCIÓN CHIGUIRICHAPA				0						0							0	
8		EL PALMAR				0						0							0	
9		FLORES COSTA CUCA				0						0							0	
10		GÉNOVA				0						0							0	
11		HUITÁN				0						0							0	
12		LA ESPERANZA				0						0							0	
13		OLINTEPEQUE				0						0							0	
14		OSTUNCALCO				0						0							0	
15		PALESTINA DE LOS ALTOS				0						0							0	
16		QUETZALTENANGO		1		1						1					1		1	
17		SALCAJÁ				0						0							0	
18		SAN CARLOS SIJA				0						0							0	
19		SAN FRANCISCO LA UNIÓN				0						0							0	
20		SAN MARTÍN SACATEPÉQUEZ				0						0							0	
21		SAN MATEO				0						0							0	
22		SAN MIGUEL SIGÜLÁ				0						0							0	
23		SIBILIA				0						0							0	
24		ZUNIL				0						0							0	
14		<b>QUICHÉ</b>	1	2	0	3	0	0	0	0	2	1	0	3	0	0	0	0	3	
1		CANILLA				0													0	
2		CHAJUL				0													0	
3		CHICAMÁN				0													0	
4		CHICHÉ				0													0	
5		CHICHICASTENANGO				0													0	
6		CHINGUE				0													0	
7		CUNÉN				0													0	
8		IXCÁN				0													0	
9		JOYABAJ				0													0	
10		NEBAJ	1			1						1						1	1	
11		PACHALUM				0													0	
12		PATZITE				0													0	
13		SACAPULAS				1						1						1	1	
14		SAN ANDRÉS SAJCABAJÁ		1		1						1						1	1	
15		SAN ANTONIO ILOTENANGO				0													0	
16		SAN BARTOLOMÉ JOCOTENANGO				0													0	
17		SAN JUAN COTZAL				0													0	
18		SAN PEDRO JOCOPILAS				0													0	
19		SANTA CRUZ DEL QUICHÉ				0													0	
20		USPANTÁN				0													0	
21		ZACUALPA				0													0	
15		<b>RETALHULEU</b>	4	2	0	6	0	0	0	2	2	2	0	6	4	0	0	2	0	
1		CHAMPERICO				0													0	
2		EL ASINTAL				0													0	
3		NUEVO SAN CARLOS				0													0	
4		RETALHULEU		2		2				2				2	2				2	
5		SAN ANDRÉS VILLA SECA	2			2								2	2				2	
6		SAN FELIPE RETALHULEU				0								0					0	
7		SAN MARTÍN ZAPOTITLÁN	2			2								2					2	
8		SAN SEBASTIÁN				0								0					0	
9		SANTA CRUZ MULLÁ				0								0					0	
16		<b>SACATEPÉQUEZ</b>	1	0	0	1	0	0	0	0	1	0	0	1	0	0	0	0	1	
1		ANTIGUA GUATEMALA	1			1								1					1	
2		CIUDAD VIEJA				0								0					0	
3		JOCOTENANGO				0								0					0	
4		MAGDALENA MILPAS ALTAS				0								0					0	
5		PASTORES				0								0					0	
6		SAN ANTONIO AGUAS CALIENTES				0								0					0	
7		SAN BARTOLOMÉ MILPAS ALTAS				0								0					0	
8		SAN JUAN ALOTENANGO				0								0					0	
9		SAN LUCAS SACATEPÉQUEZ				0								0					0	
10		SAN MIGUEL DUEÑAS				0								0					0	
11		SANTA CATARINA BARAMONA				0								0					0	
12		SANTA LUCÍA MILPAS ALTAS				0								0					0	
13		SANTA MARÍA DE JESÚS				0								0					0	
14		SANTIAGO SACATEPÉQUEZ				0								0					0	
15		SANTO DOMINGO XENACOJ				0								0					0	
16		SUMPANGO				0								0					0	

Nombre de la meta:

Verificación de la identidad de personas naturales que no pueden obtener su DPI, con situación resuelta

**DIRECCIÓN DE VERIFICACIÓN DE IDENTIDAD Y APOYO SOCIAL**  
**SEGUIMIENTO TEMÁTICO INSTITUCIONAL 2020**  
**MES REPORTADO: FEBRERO**

D	M	Departamento / municipio	Sexo				Edad							Pueblo						
			Mujeres	Hombres	No definido	Total	Niños			Juventud	Adultos	Tercera Edad	No definido	Total	Maya	Xinca	Garífuna	Mixtecos/Ladinos	No Indican	Total
							0-2	3-5	6-13	14 a 30 años	31 a 60 años	61 años en adelante								
17		<b>SAN MARCOS</b>	4	1	0	5	0	0	0	3	2	0	0	5	0	0	0	0	5	5
	1	AYUTLA	1	1		2				1	1			2					2	2
	2	CATARINA				0								0					0	0
	3	COMITANCILLO				0								0					0	0
	4	CONCEPCIÓN TUTUJAPA				0								0					0	0
	5	EL QUETZAL				0								0					0	0
	6	EL TUMBADOR				0								0					0	0
	7	ESQUIPULAS PALO GORDO				0								0					0	0
	8	IXCHIGUÁN				0								0					0	0
	9	LA BLANCA				0								0					0	0
	10	LA REFORMA				0								0					0	0
	11	MALACATÁN				0								0					0	0
	12	NUEVO PROGRESO				0								0					0	0
	13	OCOS				0								0					0	0
	14	PAJAPITA				0								0					0	0
	15	RÍO BLANCO				0								0					0	0
	16	SAN ANTONIO SACATEPÉQUEZ				0								0					0	0
	17	SAN CRISTÓBAL CUCHO				0								0					0	0
	18	SAN JOSÉ EL RODEO	1			1					1			1					1	1
	19	SAN JOSÉ OJETENAM				0								0					0	0
	20	SAN LORENZO				0								0					0	0
	21	SAN MARCOS				0								0					0	0
	22	SAN MIGUEL IXTAHUACÁN				0								0					0	0
	23	SAN PABLO				0								0					0	0
	24	SAN PEDRO SACATEPÉQUEZ	2			2				2				2					2	2
	25	SAN RAFAEL PIE DE LA CUESTA				0								0					0	0
	26	SIBINAL				0								0					0	0
	27	SIPACAPA				0								0					0	0
	28	TACANÁ				0								0					0	0
	29	TAJUMULCO				0								0					0	0
	30	TEJUTLA				0								0					0	0
18		<b>SANTA ROSA</b>	0	1	0	1	0	0	0	0	1	0	0	1	0	0	0	0	1	1
	1	BARBERENA				0								0					0	0
	2	CASILLAS				0								0					0	0
	3	CHIQUMULLILLA				0								0					0	0
	4	CUILAPA				0								0					0	0
	5	GUAZACAPÁN				0								0					0	0
	6	NUEVA SANTA ROSA				0								0					0	0
	7	ORATORIO				0								0					0	0
	8	PUEBLO NUEVO VIÑAS				0								0					0	0
	9	SAN JUAN TECUACO				0								0					0	0
	10	SAN RAFAEL LAS FLORES				0								0					0	0
	11	SANTA CRUZ NARANJO		1		1				1				1					1	1
	12	SANTA MARÍA IXHUATÁN				0								0					0	0
	13	SANTA ROSA DE LIMA				0								0					0	0
	14	TAXISCO				0								0					0	0
19		<b>SOLOLÁ</b>	1	0	0	1	0	0	0	0	0	1	0	1	0	0	0	0	1	1
	1	CONCEPCIÓN				0								0					0	0
	2	NAHUALÁ				0								0					0	0
	3	PANAJACHEL				0								0					0	0
	4	SAN ANDRÉS SEMETABAJ				0								0					0	0
	5	SAN ANTONIO PALOPÓ				0								0					0	0
	6	SAN JOSÉ CHACAYÁ				0								0					0	0
	7	SAN JUAN LA LAGUNA				0								0					0	0
	8	SAN LUCAS TOLIMÁN				0								0					0	0
	9	SAN MARCOS LA LAGUNA				0								0					0	0
	10	SAN PABLO LA LAGUNA				0								0					0	0
	11	SAN PEDRO LA LAGUNA				0								0					0	0
	12	SANTA CATARINA IXTAHUACÁN				0								0					0	0
	13	SANTA CATARINA PALOPO				0								0					0	0
	14	SANTA CLARA LA LAGUNA				0								0					0	0
	15	SANTA CRUZ LA LAGUNA				0								0					0	0
	16	SANTA LUCÍA UTITLÁN				0								0					0	0
	17	SANTA MARÍA VISITACIÓN				0								0					0	0
	18	SANTIAGO ATITLÁN				0								0					0	0
	19	SOLOLÁ	1			1								1					1	1
20		<b>SUCHITEPÉQUEZ</b>	1	0	0	1	0	0	0	0	1	0	0	1	1	0	0	0	0	1
	1	CHICACAO				0								0					0	0
	2	CUYOTENANGO				0								0					0	0
	3	MAZATENANGO	1			1				1				1	1				1	1
	4	PATULUL				0								0					0	0
	5	PUEBLO NUEVO				0								0					0	0
	6	RÍO BRAVO				0								0					0	0
	7	SAMAYAC				0								0					0	0
	8	SAN ANTONIO SUCHITEPÉQUEZ				0								0					0	0
	9	SAN BERNARDINO				0								0					0	0
	10	SAN FRANCISCO ZAPOTITLÁN				0								0					0	0
	11	SAN GABRIEL				0								0					0	0
	12	SAN JOSÉ EL IDOLO				0								0					0	0
	13	SAN JOSÉ LA MÁQUINA				0								0					0	0
	14	SAN JUAN BAUTISTA				0								0					0	0
	15	SAN LORENZO				0								0					0	0
	16	SAN MIGUEL PANÁN				0								0					0	0
	17	SAN PABLO JOCOPILAS				0								0					0	0
	18	SANTA BÁRBARA				0								0					0	0
	19	SANTO DOMINGO SUCHITEPÉQUEZ				0								0					0	0
	20	SANTO TOMÁS LA UNIÓN				0								0					0	0
	21	ZUNILITO				0								0					0	0

Nombre de la meta:

Verificación de la identidad de personas naturales que no pueden obtener su DPI, con situación resuelta

DIRECCIÓN DE VERIFICACIÓN DE IDENTIDAD Y APOYO SOCIAL  
SEGUIMIENTO TEMÁTICO INSTITUCIONAL 2020  
MES REPORTADO: FEBRERO

D	M	Departamento / municipio	Sexo				Edad							Pueblo						
			Mujeres	Hombres	No definido	Total	Niñez			Juventud 14 a 30 años	Adultos 31 a 60 años	Tercera Edad 61 años en adelante	No definido	Total	Maya	Xinca	Garífuna	Mezizos/Ladinos	No indican	Total
							0 - 2	3 - 5	6 - 13											
21		<b>TOTONICAPÁN</b>	1	0	0	1	0	0	0	0	0	0	1	0	0	0	0	0	1	1
	1	MOMOSTENANGO				0							0							0
	2	SAN ANDRÉS XECUL				0							0							0
	3	SAN BARTOLO	1			1							1						1	1
	4	SAN CRISTÓBAL TONICAPÁN				0							0							0
	5	SAN FRANCISCO EL ALTO				0							0							0
	6	SANTA LUCÍA LA REFORMA				0							0							0
	7	SANTA MARÍA CHIQUIMULA				0							0							0
	8	TOTONICAPÁN				0							0							0
22		<b>ZACAPA</b>	0	0	0	0	0	0	0	0	0	0	0	0	0	0	0	0	0	0
	1	CABAÑAS				0							0							0
	2	ESTANZUELA				0							0							0
	3	GUALÁN				0							0							0
	4	HUITÉ				0							0							0
	5	LA UNIÓN				0							0							0
	6	RÍO HONDO				0							0							0
	7	SAN DIEGO				0							0							0
	8	SAN JORGE				0							0							0
	9	TECULUTÁN				0							0							0
	10	USUMATLÁN				0							0							0
	11	ZACAPA				0							0							0

1



Lic. César David Son Dardón  
Director de Verificación de Identidad y Apoyo Social  
Dirección de Verificación de Identidad y Apoyo Social  
Sede Central RENAP Guatemala, Guatemala

Firma y sello de la máxima autoridad de la dependencia

**DIRECCIÓN DE VERIFICACIÓN DE IDENTIDAD Y APOYO SOCIAL**

Guatemala, 02 de abril de 2020  
DVIAS-217-2020

Registro Nacional de las Personas



**Licenciada**  
**Tania Darinka Pineda Palacios**  
**Director de Gestión y Control Interno**  
**Registro Nacional de las Personas**  
**Su Despacho**

Licenciada Pineda Palacios:

Es grato dirigirme a usted, con referencia al Memorando DGCI-SPFI-DPP-003-2020, de fecha 07 de enero de 2020, a través del que se traslada la calendarización de programaciones, reprogramaciones e informes de ejecución de metas físicas institucionales. Por lo que, de conformidad con el calendario presentado, me permito trasladar el informe de ejecución de metas físicas institucionales correspondiente al mes de **marzo de 2020** de la Dirección de Verificación de Identidad y Apoyo Social.

Es oportuno mencionar a solicitud de la Dirección de Gestión y Control Interno, el informe de clasificador temático institucional y, de municipio y departamento del Subproducto de esta Dirección: "Personas naturales sin poderse inscribir en el Registro Central de las Personas o sin poder obtener el Documento Personal de Identificación -DPI- con situación resuelta", desglosado por a) "personas naturales sin poderse inscribir en el Registro Central de las Personas, con situación resuelta" y b) "verificación de la identidad de personas naturales que no pueden obtener su DPI, con situación resuelta".

Sin otro particular, me suscribo de usted,

Muy cordialmente,

**Licenciado César David Son Dardón**  
**Director de Verificación de Identidad y Apoyo Social**  
**Registro Nacional de las Personas - RENAP -**

**RENAP**  
Registro Nacional de las Personas  
Lic. César David Son Dardón  
Director de Verificación de Identidad y Apoyo Social  
Dirección de Verificación de Identidad y Apoyo Social  
Sede Central RENAP Guatemala, Guatemala

CDSD/InfS  
c.c: Archivo  
Adjunto: lo indicado

DIRECCIÓN DE VERIFICACIÓN DE IDENTIDAD Y APOYO SOCIAL  
INFORME DE SEGUIMIENTO TEMÁTICO INSTITUCIONAL 2020  
MES REPORTADO: MARZO

Producto: Servicios de Verificación de Identidad y Apoyo Social

No.	Meta	Meta			Sexo				Población beneficiada							Pueblo							
		Unidad de medida	Meta inicial	Meta vigente	Meta ejecutada	Mujeres	Hombres	No definido	Total	Niñez			Juventud	Adultos	Tercera Edad	No definido	Total	Maya	Xinca	Garifuna	Mestizos/Ladinos	Otro	Total
										0 - 2	3 - 5	6 - 13	14 - 30 años	31 - 60 años	61 años en adelante								
3.1	Personas naturales sin poderse inscribir en el Registro Central de las Personas o sin poder obtener el Documento Personal de Identificación -DPI-, con situación resuelta.	Caso	3,700	3,700	181	92	89	0	181	1	2	8	59	68	43	0	181	29	0	0	122	30	181
3.1.1	Personas naturales sin poderse inscribir en el Registro Central de las Personas, con situación resuelta.	Caso			124	68	56	0	124	1	2	8	41	50	22	0	124	21	0	0	103	0	124
3.1.2	Verificación de la identidad de personas naturales que no pueden obtener su DPI, con situación resuelta.	Caso			57	24	33	0	57	0	0	0	18	18	21	0	57	8	0	0	19	30	57
Objetivos	1 3.000 Personas naturales sin poderse inscribir en el Registro Central de las Personas, o sin poder obtener el Documento Personal de Identificación -DPI-, con situación resuelta.																						
Resultados alcanzados	1	124 Personas naturales sin poderse inscribir en el Registro Central de las Personas, con situación resuelta.																					
	2	Verificación de la identidad de 57 personas naturales que no pueden obtener su DPI, con situación resuelta.																					
Obstáculos encontrados	1																						
	2																						
Observaciones																							

1



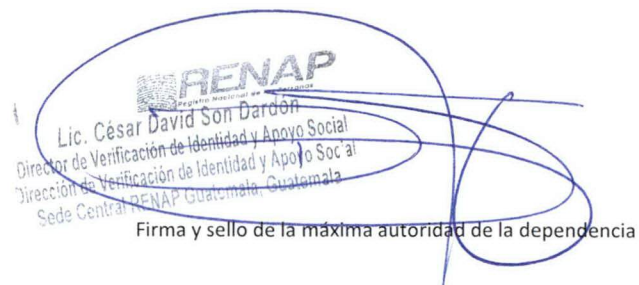
**RENAP**  
Registro Nacional de las Personas  
Lit. César David Son Dardón  
Director de Verificación de Identidad y Apoyo Social  
Dirección de Verificación de Identidad y Apoyo Social  
Sede Central RENAP Guatemala, Guatemala

Firma y sello de la máxima autoridad de la dependencia



**DIRECCIÓN DE VERIFICACIÓN DE IDENTIDAD Y APOYO SOCIAL  
INFORME DE EJECUCIÓN MENSUAL DE METAS FÍSICAS INSTITUCIONALES 2020  
MES REPORTADO: MARZO**

No.	Nombre de la Meta	Cantidad programada	Cantidad ejecutada	Medios de Verificación	Observaciones
3	Servicios de Verificación de Identidad y Apoyo Social	240	181		
3.1	Personas naturales sin poderse inscribir en el Registro Central de las Personas o sin poder obtener el Documento Personal de Identificación DPI-, con situación resuelta.	240	181	Expedientes archivados y oficios de traslado	



Lic. César David Son Dardón  
Director de Verificación de Identidad y Apoyo Social  
Dirección de Verificación de Identidad y Apoyo Social  
Sede Central RENAP Guatemala, Guatemala

Firma y sello de la máxima autoridad de la dependencia

Nombre de la mela: \_\_\_\_\_ Personas naturales sin poderse inscribir en el Registro Central de las Personas, con situación resuelta.

**DIRECCIÓN DE VERIFICACIÓN DE IDENTIDAD Y APOYO SOCIAL**  
**SEGUIMIENTO TEMÁTICO INSTITUCIONAL 2020**  
**MES REPORTADO: MARZO**

D	M	Departamento / municipio	Sexo				Población beneficiada							Pueblo							
			Mujeres	Hombres	No definido	Total	Niñez			Juventud		Adultos	Tercera Edad	No definido	Total	Maya	Xinca	Garifuna	Mestizos/Ladinos	No Indican	Total
							0 - 2	3 - 5	6 - 13	14 a 30 años	31 a 60 años	61 años en adelante									
		<b>República de Guatemala</b>	<b>88</b>	<b>56</b>	<b>0</b>	<b>124</b>	<b>1</b>	<b>2</b>	<b>8</b>	<b>41</b>	<b>50</b>	<b>22</b>	<b>0</b>	<b>124</b>	<b>21</b>	<b>0</b>	<b>0</b>	<b>103</b>	<b>0</b>	<b>124</b>	
1		<b>ALTA VERAPAZ</b>	0	0	0	0	0	0	0	0	0	0	0	0	0	0	0	0	0	0	
	1	CHAHAL	0	0	0	0								0						0	
	2	CHISEC	0	0	0	0								0						0	
	3	COBÁN	0	0	0	0								0						0	
	4	FRAY BARTOLOMÉ DE LAS CASAS	0	0	0	0								0						0	
	5	LANGUIN	0	0	0	0								0						0	
	6	PANZÓS	0	0	0	0								0						0	
	7	RAXRUHÁ	0	0	0	0								0						0	
	8	SAN CRISTÓBAL VERAPAZ	0	0	0	0								0						0	
	9	SAN JUAN CHAMELCO	0	0	0	0								0						0	
	10	SAN MIGUEL TUCURÚ	0	0	0	0								0						0	
	11	SAN PEDRO CARCHÁ	0	0	0	0								0						0	
	12	SANTA CATALINA LA TINTA	0	0	0	0								0						0	
	13	SANTA CRUZ VERAPAZ	0	0	0	0								0						0	
	14	SANTA MARÍA CAHABÓN	0	0	0	0								0						0	
	15	SENAHÚ	0	0	0	0								0						0	
	16	TACTIC	0	0	0	0								0						0	
	17	TAMAHÚ	0	0	0	0								0						0	
2		<b>BAJA VERAPAZ</b>	0	0	0	0	0	0	0	0	0	0	0	0	0	0	0	0	0	0	
	1	CIBULCO	0	0	0	0								0						0	
	2	GRANADOS	0	0	0	0								0						0	
	3	PURULHÁ	0	0	0	0								0						0	
	4	RABINAL	0	0	0	0								0						0	
	5	SALAMÁ	0	0	0	0								0						0	
	6	SAN JERÓNIMO	0	0	0	0								0						0	
	7	SAN MIGUEL CHICAJ	0	0	0	0								0						0	
	8	SANTA CRUZ EL CHOL	0	0	0	0								0						0	
3		<b>CHIMALTENANGO</b>	0	2	0	2	0	0	0	1	1	0	0	2	0	0	0	2	0	2	
	1	ACATENANGO	0	0	0	0								0						0	
	2	CHIMALTENANGO	0	2	0	2				1	1	0	0	2				2	0	2	
	3	EL TEJAR	0	0	0	0								0						0	
	4	PARRAMOS	0	0	0	0								0						0	
	5	PATZICÍA	0	0	0	0								0						0	
	6	PATZÚN	0	0	0	0								0						0	
	7	POCHUITA	0	0	0	0								0						0	
	8	SAN ANDRÉS ITZAPA	0	0	0	0								0						0	
	9	SAN JOSÉ POAQUIL	0	0	0	0								0						0	
	10	SAN JUAN COMALAPA	0	0	0	0								0						0	
	11	SAN MARTÍN JILOTEPEQUE	0	0	0	0								0						0	
	12	SAN PEDRO YEPOCAPA	0	0	0	0								0						0	
	13	SANTA APOLONIA	0	0	0	0								0						0	
	14	SANTA CRUZ BALANÁ	0	0	0	0								0						0	
	15	TECPÁN GUATEMALA	0	0	0	0								0						0	
	16	ZARAGOZA	0	0	0	0								0						0	
4		<b>CHIQUIMULA</b>	0	0	0	0	0	0	0	0	0	0	0	0	0	0	0	0	0	0	
	1	CAMOTÁN	0	0	0	0								0						0	
	2	CHIQUIMULA	0	0	0	0								0						0	
	3	CONCEPCIÓN LAS MINAS	0	0	0	0								0						0	
	4	ESQUIPULAS	0	0	0	0								0						0	
	5	IPALA	0	0	0	0								0						0	
	6	JOCOTÁN	0	0	0	0								0						0	
	7	OLOPA	0	0	0	0								0						0	
	8	QUEZALIEPQUE	0	0	0	0								0						0	
	9	SAN JACINTO	0	0	0	0								0						0	
	10	SAN JOSÉ LA ARADA	0	0	0	0								0						0	
	11	SAN JUAN ERMITA	0	0	0	0								0						0	
5		<b>EL PROGRESO</b>	0	0	0	0	0	0	0	0	0	0	0	0	0	0	0	0	0	0	
	1	EL JICARO	0	0	0	0								0						0	
	2	GUASTATOYA	0	0	0	0								0						0	
	3	MORAZÁN	0	0	0	0								0						0	
	4	SAN AGUSTÍN ACASAGUASTLÁN	0	0	0	0								0						0	
	5	SAN ANTONIO LA PAZ	0	0	0	0								0						0	
	6	SAN CRISTÓBAL ACASAGUASTLÁN	0	0	0	0								0						0	
	7	SANARATE	0	0	0	0								0						0	
	8	SANSARÉ	0	0	0	0								0						0	
6		<b>ESCUINTLA</b>	0	0	0	0	0	0	0	0	0	0	0	0	0	0	0	0	0	0	
	1	ESCUINTLA	0	0	0	0								0						0	
	2	GUANAGAZAPA	0	0	0	0								0						0	
	3	IZTAPA	0	0	0	0								0						0	
	4	LA DEMOCRACIA	0	0	0	0								0						0	
	5	LA GOMERA	0	0	0	0								0						0	
	6	MASAGUA	0	0	0	0								0						0	
	7	NUEVA CONCEPCIÓN	0	0	0	0								0						0	
	8	PALÍN	0	0	0	0								0						0	
	9	PUERTO SAN JOSÉ	0	0	0	0								0						0	
	10	SAN VICENTE PACAYA	0	0	0	0								0						0	
	11	SANTA LUCÍA COZUMALGUAPA	0	0	0	0								0						0	
	12	SIPACATE	0	0	0	0								0						0	
	13	SIQUINALÁ	0	0	0	0								0						0	
	14	TIQUISTÉ	0	0	0	0								0						0	
7		<b>GUATEMALA</b>	4	0	0	4	0	0	0	2	2	0	0	4	0	0	0	4	0	4	
	1	AMATIILÁN	0	0	0	0								0						0	
	2	CHINAUTLA	0	0	0	0								0						0	
	3	CHUARRANCHO	0	0	0	0								0						0	
	4	FRAJANÉS	0	0	0	0								0						0	
	5	GUATEMALA	4	0	0	4				2	2	0	0	4							

Nombre de la meta:

Personas naturales sin poderse inscribir en el Registro Central de las Personas, con situación resuelta.

**DIRECCIÓN DE VERIFICACIÓN DE IDENTIDAD Y APOYO SOCIAL**  
**SEGUIMIENTO TEMÁTICO INSTITUCIONAL 2020**  
**MES REPORTADO: MARZO**

D	M	Departamento / municipio	Sexo				Población beneficiada							Pueblo						
			Mujeres	Hombres	No definido	Total	Niñez			Juventud 14 a 30 años	Adultos 31 a 60 años	Tercera Edad 61 años en adelante	No definido	Total	Maya	Xinca	Garifuna	Mestizos/Ladinos	No indican	Total
							0 - 2	3 - 5	6 - 13											
8		<b>HUEHUETENANGO</b>	35	23	0	58	0	0	0	28	27	3	0	58	6	0	0	52	0	58
	1	AGUACATÁN				0								0						0
	2	CHIANTLA	33	22		55			28	24	3		55	6				49		55
	3	COLOTENANGO				0							0							0
	4	CONCEPCIÓN HUISTA				0							0							0
	5	CUILCO				0							0							0
	6	HUEHUETENANGO	2	1		3				3			3					3		3
	7	JACALTENANGO				0							0							0
	8	LA DEMOCRACIA				0							0							0
	9	LA LIBERTAD				0							0							0
	10	MALACATANCITO				0							0							0
	11	NENTÓN				0							0							0
	12	PETATÁN				0							0							0
	13	SAN ANTONIO HUISTA				0							0							0
	14	SAN GASPAR IXCHIL				0							0							0
	15	SAN ILDEFONSO IXTAHUACÁN				0							0							0
	16	SAN JUAN ATITÁN				0							0							0
	17	SAN JUAN IXCOY				0							0							0
	18	SAN MATEO IXTATÁN				0							0							0
	19	SAN MIGUEL ACATÁN				0							0							0
	20	SAN PEDRO NECTA				0							0							0
	21	SAN PEDRO SOLOMA				0							0							0
	22	SAN RAFAEL LA INDEPENDENCIA				0							0							0
	23	SAN RAFAEL PETZAL				0							0							0
	24	SAN SEBASTIÁN COATÁN				0							0							0
	25	SAN SEBASTIÁN HUEHUETENANGO				0							0							0
	26	SANTA ANA HUISTA				0							0							0
	27	SANTA BÁRBARA				0							0							0
	28	SANTA CRUZ BARILLAS				0							0							0
	29	SANTA EULALIA				0							0							0
	30	SANTIAGO CHIMALTENANGO				0							0							0
	31	TECITÁN				0							0							0
	32	TODOS SANTOS CUCHUMATÁN				0							0							0
	33	UNIÓN CANTINIL				0							0							0
9		<b>IZABAL</b>	0	0	0	0	0	0	0	0	0	0	0	0	0	0	0	0	0	0
	1	EL ESTOR				0							0							0
	2	LIVINGSTON				0							0							0
	3	LOS AMATES				0							0							0
	4	MORALES				0							0							0
	5	PUERTO BARRIOS				0							0							0
10		<b>JALAPA</b>	8	7	0	15	0	0	1	5	4	5	0	15	0	0	0	15	0	15
	1	JALAPA	8	7		15			1	5	4	5		15				15		15
	2	MATAQUESCUINTLA				0							0							0
	3	MONJAS				0							0							0
	4	SAN CARLOS ALZATATE				0							0							0
	5	SAN LUIS JILOTEPEQUE				0							0							0
	6	SAN MANUEL CHAPARRÓN				0							0							0
	7	SAN PEDRO PINULA				0							0							0
11		<b>JUTIAPA</b>	0	0	0	0	0	0	0	0	0	0	0	0	0	0	0	0	0	0
	1	AGUA BLANCA				0							0							0
	2	ASUNCIÓN MITA				0							0							0
	3	ATESCATEMPA				0							0							0
	4	COMAPA				0							0							0
	5	CONGUACO				0							0							0
	6	EL ADELANTO				0							0							0
	7	EL PROGRESO				0							0							0
	8	JALPATAGUA				0							0							0
	9	JEREZ				0							0							0
	10	JUTIAPA				0							0							0
	11	MOYUTA				0							0							0
	12	PASACO				0							0							0
	13	QUESADA				0							0							0
	14	SAN JOSÉ ACATEMPA				0							0							0
	15	SANTA CATARINA MITA				0							0							0
	16	YUPILTEPEQUE				0							0							0
	17	ZAPOITILÁN				0							0							0
12		<b>PETÉN</b>	0	0	0	0	0	0	0	0	0	0	0	0	0	0	0	0	0	0
	1	DOLORES				0							0							0
	2	EL CHAL				0							0							0
	3	FLORES				0							0							0
	4	LA LIBERTAD				0							0							0
	5	LAS CRUCES				0							0							0
	6	MELCHOR DE MENCOS				0							0							0
	7	POPTÚN				0							0							0
	8	SAN ANDRÉS				0							0							0
	9	SAN BENITO				0							0							0
	10	SAN FRANCISCO				0							0							0
	11	SAN JOSÉ				0							0							0
	12	SAN LUIS				0							0							0
	13	SANTA ANA				0							0							0
	14	SAYAXCHE				0							0							0



Nombre de la mela:

Personas naturales sin poderse inscribir en el Registro Central de las Personas, con situación resuelta.

**DIRECCIÓN DE VERIFICACIÓN DE IDENTIDAD Y APOYO SOCIAL**  
**SEGUIMIENTO TEMÁTICO INSTITUCIONAL 2020**  
**MES REPORTADO: MARZO**

D	M	Departamento / municipio	Sexo				Población beneficiada					Pueblo								
			Mujeres	Hombres	No definido	Total	Edad			Tercera Edad 61 años en adelante	No definido	Total	Maya	Xinca	Garifuna	Mestizos/Ladinos	No indican	Total		
							Niñez	Juventud	Adultos											
0 - 2	3 - 5	6 - 13	14 a 30 años	31 a 60 años																
13		<b>QUETZALTENANGO</b>	13	14	0	27	1	2	6	3	8	7	0	27	13	0	0	14	0	27
	1	ALMIGLONGA	0	0	0	0								0						0
	2	CABRICÁN	0	0	0	0								0						0
	3	CAJOLÁ	0	0	0	0								0						0
	4	CANTEL	0	0	0	0								0						0
	5	COATEPEQUE	0	0	0	0								0						0
	6	COLOMBA	0	0	0	0								0						0
	7	CONCEPCIÓN CHIQUIRICHAPA	0	0	0	0								0						0
	8	EL PALMAR	0	0	0	0								0						0
	9	FLORES COSTA CUCA	0	0	0	0								0						0
	10	GÉNOVA	0	0	0	0								0						0
	11	HUITÁN	0	0	0	0								0						0
	12	LA ESPERANZA	0	0	0	0								0						0
	13	QUINTEPEQUE	0	0	0	0								0						0
	14	OSTUNCALCO	0	0	0	0								0						0
	15	PALESTINA DE LOS ALTOS	0	0	0	0								0						0
	16	QUETZALTENANGO	13	14	0	27	1	2	6	3	8	7	0	27	13	0	0	14	0	27
	17	SALCAJÁ	0	0	0	0								0						0
	18	SAN CARLOS SIJA	0	0	0	0								0						0
	19	SAN FRANCISCO LA UNIÓN	0	0	0	0								0						0
	20	SAN MARTÍN SACATEPÉQUEZ	0	0	0	0								0						0
	21	SAN MATEO	0	0	0	0								0						0
	22	SAN MIGUEL SIGÜILÁ	0	0	0	0								0						0
	23	SIBILIA	0	0	0	0								0						0
	24	ZUNIL	0	0	0	0								0						0
14		<b>QUICHÉ</b>	0	1	0	1	0	0	1	0	0	0	0	1	1	0	0	0	0	1
	1	CANILLA	0	0	0	0								0						0
	2	CHAJUL	0	0	0	0								0						0
	3	CHICAMÁN	0	0	0	0								0						0
	4	CHICHÉ	0	0	0	0								0						0
	5	CHICHICASTENANGO	0	0	0	0								0						0
	6	CHINIQUE	0	0	0	0								0						0
	7	CUNÉN	0	0	0	0								0						0
	8	IXCÁN	0	0	0	0								0						0
	9	JOYABAJ	0	0	0	0								0						0
	10	NEBAJ	0	0	0	0								0						0
	11	PACHALUM	0	0	0	0								0						0
	12	PATZITE	0	0	0	0								0						0
	13	SACAPULAS	0	0	0	0								0						0
	14	SAN ANDRÉS SAJCABAJÁ	0	0	0	0								0						0
	15	SAN ANTONIO ILOTENANGO	0	0	0	0								0						0
	16	SAN BARTOLOMÉ JOCOTENANGO	0	0	0	0								0						0
	17	SAN JUAN COTZAL	0	0	0	0								0						0
	18	SAN PEDRO JOCOPILAS	0	0	0	0								0						0
	19	SANTA CRUZ DEL QUICHÉ	0	1	0	1			1					1	1					1
	20	USPANTÁN	0	0	0	0								0						0
	21	ZACUJALPA	0	0	0	0								0						0
15		<b>RETALHULEU</b>	0	0	0	0	0	0	0	0	0	0	0	0	0	0	0	0	0	0
	1	CHAMPERICO	0	0	0	0								0						0
	2	EL ASINTAL	0	0	0	0								0						0
	3	NUEVO SAN CARLOS	0	0	0	0								0						0
	4	RETALHULEU	0	0	0	0								0						0
	5	SAN ANDRÉS VILLA SECA	0	0	0	0								0						0
	6	SAN FELIPE RETALHULEU	0	0	0	0								0						0
	7	SAN MARTÍN ZAPOTITLÁN	0	0	0	0								0						0
	8	SAN SEBASTIÁN	0	0	0	0								0						0
	9	SANTA CRUZ MULÚA	0	0	0	0								0						0
16		<b>SACATEPÉQUEZ</b>	6	7	0	13	0	0	0	1	7	5	0	13	1	0	0	12	0	13
	1	ANTIGUA GUATEMALA	6	7	0	13				1	7	5	0	13	1	0	0	12	0	13
	2	CIUDAD VIEJA	0	0	0	0								0						0
	3	JOCOTENANGO	0	0	0	0								0						0
	4	MAGDALENA MILPAS ALTAS	0	0	0	0								0						0
	5	PASTORES	0	0	0	0								0						0
	6	SAN ANTONIO AGUAS CALIENTES	0	0	0	0								0						0
	7	SAN BARTOLOMÉ MILPAS ALTAS	0	0	0	0								0						0
	8	SAN JUAN ALOTENANGO	0	0	0	0								0						0
	9	SAN LUCAS SACATEPÉQUEZ	0	0	0	0								0						0
	10	SAN MIGUEL DUEÑAS	0	0	0	0								0						0
	11	SANTA CATARINA BARAHONA	0	0	0	0								0						0
	12	SANTA LUCÍA MILPAS ALTAS	0	0	0	0								0						0
	13	SANTA MARÍA DE JESÚS	0	0	0	0								0						0
	14	SANTIAGO SACATEPÉQUEZ	0	0	0	0								0						0
	15	SANTO DOMINGO XENACÓJ	0	0	0	0								0						0
	16	SUMPANGO	0	0	0	0								0						0



Nombre de la meta: Personas naturales sin poderse inscribir en el Registro Central de las Personas, con situación resuelta.

**DIRECCIÓN DE VERIFICACIÓN DE IDENTIDAD Y APOYO SOCIAL  
SEGUIMIENTO TEMÁTICO INSTITUCIONAL 2020  
MES REPORTADO: MARZO**

D	M	Departamento / municipio	Sexo				Población beneficiada							Pueblo							
			Mujeres	Hombres	No definido	Total	Niñez			Juventud 14 a 30 años	Adultos 31 a 60 años	Tercera Edad 61 años en adelante	No definido	Total	Maya	Xinca	Garituna	Mestizos/Ladinos	No indican	Total	
							0 - 2	3 - 5	6 - 13												
17		<b>SAN MARCOS</b>	1	1	0	2	0	0	0	1	1	0	0	0	2	0	0	0	2	0	2
	1	AYUTLA				0									0						0
	2	CATARINA				0									0						0
	3	COMITANCILLO				0									0						0
	4	CONCEPCIÓN TUTUAPA				0									0						0
	5	EL QUETZAL				0									0						0
	6	EL TUMBADOR				0									0						0
	7	ESQUIPULAS PALO GORDO				0									0						0
	8	IXCHIGUÁN				0									0						0
	9	LA BLANCA				0									0						0
	10	LA REFORMA				0									0						0
	11	MALACATÁN				0									0						0
	12	NUEVO PROGRESO				0									0						0
	13	OCCOS				0									0						0
	14	PAJAPITA				0									0						0
	15	RÍO BLANCO				0									0						0
	16	SAN ANTONIO SACATEPÉQUEZ				0									0						0
	17	SAN CRISTÓBAL CUCHO				0									0						0
	18	SAN JOSÉ EL RODEO				0									0						0
	19	SAN JOSÉ OJETENAM				0									0						0
	20	SAN LORENZO				0									0						0
	21	SAN MARCOS	1	1		2				1	1				2				2		2
	22	SAN MIGUEL IXTAMACÁN				0									0				2		0
	23	SAN PABLO				0									0						0
	24	SAN PEDRO SACATEPÉQUEZ				0									0						0
	25	SAN RAFAEL PIE DE LA CUESTA				0									0						0
	26	SIBINAL				0									0						0
	27	SIPACAPA				0									0						0
	28	TACANÁ				0									0						0
	29	TAJUMULCO				0									0						0
	30	TEJUTLA				0									0						0
18		<b>SANTA ROSA</b>	0	0	0	0	0	0	0	0	0	0	0	0	0	0	0	0	0	0	0
	1	BARBERENA				0									0						0
	2	CASILLAS				0									0						0
	3	CHIQUIMULILLA				0									0						0
	4	CUILAPA				0									0						0
	5	GUAZACAPÁN				0									0						0
	6	NUEVA SANTA ROSA				0									0						0
	7	ORATORIO				0									0						0
	8	PUEBLO NUEVO VIÑAS				0									0						0
	9	SAN JUAN TECUACO				0									0						0
	10	SAN RAFAEL LAS FLORES				0									0						0
	11	SANTA CRUZ NARANJO				0									0						0
	12	SANTA MARÍA IXHUIATÁN				0									0						0
	13	SANTA ROSA DE LIMA				0									0						0
	14	TAXISCO				0									0						0
19		<b>SOLOLÁ</b>	0	0	0	0	0	0	0	0	0	0	0	0	0	0	0	0	0	0	0
	1	CONCEPCIÓN				0									0						0
	2	NAHUALÁ				0									0						0
	3	PANAJACHEL				0									0						0
	4	SAN ANDRÉS SEMETABAJ				0									0						0
	5	SAN ANTONIO PALOPÓ				0									0						0
	6	SAN JOSÉ CHACAYÁ				0									0						0
	7	SAN JUAN LA LAGUNA				0									0						0
	8	SAN LUCAS TOLIMÁN				0									0						0
	9	SAN MARCOS LA LAGUNA				0									0						0
	10	SAN PABLO LA LAGUNA				0									0						0
	11	SAN PEDRO LA LAGUNA				0									0						0
	12	SANTA CATARINA IXTAMACÁN				0									0						0
	13	SANTA CATARINA PALOPO				0									0						0
	14	SANTA CLARA LA LAGUNA				0									0						0
	15	SANTA CRUZ LA LAGUNA				0									0						0
	16	SANTA LUCÍA UTATLÁN				0									0						0
	17	SANTA MARÍA VISITACIÓN				0									0						0
	18	SANTIAGO ATITLÁN				0									0						0
	19	SOLOLÁ				0									0						0
20		<b>SUCHITEPÉQUEZ</b>	0	0	0	0	0	0	0	0	0	0	0	0	0	0	0	0	0	0	0
	1	CHICACAO				0									0						0
	2	CUYOTENANGO				0									0						0
	3	MAZATENANGO				0									0						0
	4	PATULUL				0									0						0
	5	PUEBLO NUEVO				0									0						0
	6	RÍO BRAVO				0									0						0
	7	SAMAYAC				0									0						0
	8	SAN ANTONIO SUCHITEPÉQUEZ				0									0						0
	9	SAN BERNARDINO				0									0						0
	10	SAN FRANCISCO ZAPOTITLÁN				0									0						0
	11	SAN GABRIEL				0									0						0
	12	SAN JOSÉ EL IDOLO				0									0						0
	13	SAN JOSÉ LA MÁQUINA				0									0						0
	14	SAN JUAN BAUTISTA				0									0						0
	15	SAN LORENZO				0									0						0
	16	SAN MIGUEL PANÁN				0									0						0
	17	SAN PABLO JOCCOPILAS				0									0						0
	18	SANTA BÁRBARA				0									0						0
	19	SANTO DOMINGO SUCHITEPÉQUEZ				0									0						0
	20	SANTO TOMÁS LA UNIÓN				0									0						0
	21	ZUNILITO				0									0						0





Nombre de la meta:

Personas naturales sin poderse inscribir en el Registro Central de las Personas, con situación resuelta.

**DIRECCIÓN DE VERIFICACIÓN DE IDENTIDAD Y APOYO SOCIAL**  
**SEGUIMIENTO TEMÁTICO INSTITUCIONAL 2020**  
**MES REPORTADO: MARZO**

D	M	Departamento / municipio	Sexo				Población beneficiada							Pueblo						
			Mujeres	Hombres	No definido	Total	Niñez			Juventud 14 a 30 años	Adultos 31 a 60 años	Tercera Edad 61 años en adelante	No definido	Total	Maya	Xinca	Garifuna	Mestizos/Ladinos	No indican	Total
							0 - 2	3 - 5	6 - 13											
21		<b>TOTONICAPÁN</b>	0	0	0	0	0	0	0	0	0	0	0	0	0	0	0	0	0	0
	1	MOMOSTENANGO				0														0
	2	SAN ANDRÉS XECUL				0														0
	3	SAN BARTOLO				0														0
	4	SAN CRISTÓBAL TOTONICAPÁN				0														0
	5	SAN FRANCISCO EL ALTO				0														0
	6	SANTA LUCÍA LA REFORMA				0														0
	7	SANTA MARÍA CHIQUIMULA				0														0
	8	TOTONICAPÁN				0														0
22		<b>ZACAPA</b>	1	1	0	2	0	0	0	2	0	0	0	2	0	0	0	2	0	2
	1	CABAÑAS				0								0						0
	2	ESTANZUELA				0								0						0
	3	GUALÁN				0								0						0
	4	HUITÉ				0								0						0
	5	LA UNIÓN				0								0						0
	6	RÍO HONDO				0								0						0
	7	SAN DIEGO				0								0						0
	8	SAN JORGE				0								0						0
	9	TECULUTÁN				0								0						0
	10	USUMATLÁN				0								0						0
	11	ZACAPA	1	1		2				2				2				2		2

Firma y sello de la máxima autoridad de la dependencia



  
**Lic. César David Son Dardón**  
 Director de Verificación de Identidad y Apoyo Social  
 Dirección de Verificación de Identidad y Apoyo Social  
 Sede Central RENAP Guatemala, Guatemala





Nombre de la meta:

Verificación de la identidad de personas naturales que no pueden obtener su DPI, con situación resuelta

**DIRECCIÓN DE VERIFICACIÓN DE IDENTIDAD Y APOYO SOCIAL**  
**SEGUIMIENTO TEMÁTICO INSTITUCIONAL 2020**  
**MES REPORTADO: MARZO**

D	M	Departamento / municipio	Sexo				Población beneficiada							Pueblo						
			Mujeres	Hombres	No definido	Total	Niñez			Juventud 14 a 30 años	Adultos 31 a 60 años	Tercera Edad 61 años en adelante	No definido	Total	Maya	Xinca	Garifuna	Mestizos/L adinos	No indican	Total
							0 - 2	3 - 5	6 - 13											
8		<b>HUEHUETENANGO</b>	2	3	0	5	0	0	0	2	2	1	0	5	0	0	0	0	5	5
	1	AGUACATÁN				0								0					0	0
	2	CHIANTLA				0								0					0	0
	3	COLOTENANGO		1		1						1		1					1	1
	4	CONCEPCIÓN HUISTA				0								0					0	0
	5	CUILCO				0								0					0	0
	6	HUEHUETENANGO	2			2				2				2					2	2
	7	JACALTENANGO				0								0					0	0
	8	LA DEMOCRACIA				0								0					0	0
	9	LA LIBERTAD				0								0					0	0
	10	MALACATANCITO				0								0					0	0
	11	NENTÓN				0								0					0	0
	12	PETATÁN				0								0					0	0
	13	SAN ANTONIO HUISTA				0								0					0	0
	14	SAN GASPAR IXCHIL				0								0					0	0
	15	SAN ILDEFONSO IXTAHUACÁN		2		2			2					2					2	2
	16	SAN JUAN ATITÁN				0								0					0	0
	17	SAN JUAN IXCOY				0								0					0	0
	18	SAN MATEO IXITÁN				0								0					0	0
	19	SAN MIGUEL ACATÁN				0								0					0	0
	20	SAN PEDRO NECTIA				0								0					0	0
	21	SAN PEDRO SOLOMA				0								0					0	0
	22	SAN RAFAEL LA INDEPENDENCIA				0								0					0	0
	23	SAN RAFAEL PETZAL				0								0					0	0
	24	SAN SEBASTIÁN COATÁN				0								0					0	0
	25	SAN SEBASTIÁN HUEHUETENANGO				0								0					0	0
	26	SANTA ANA HUISTA				0								0					0	0
	27	SANTA BÁRBARA				0								0					0	0
	28	SANTA CRUZ BARILLAS				0								0					0	0
	29	SANTA EULALIA				0								0					0	0
	30	SANTIAGO CHIMALTENANGO				0								0					0	0
	31	TECITÁN				0								0					0	0
	32	TODOS SANTOS CUCHUMATÁN				0								0					0	0
	33	UNIÓN CANTINIL				0								0					0	0
9		<b>IZABAL</b>	2	0	0	2	0	0	0	0	0	2	0	2	0	0	0	2	0	2
	1	EL ESTOR				0								0					0	0
	2	LIVINGSTON				0								0					0	0
	3	LOS AMATES				0								0					0	0
	4	MORALES	2			2						2		2				2	2	2
	5	PUERTO BARRIOS				0								0					0	0
10		<b>JALAPA</b>	0	0	0	0	0	0	0	0	0	0	0	0	0	0	0	0	0	0
	1	JALAPA				0								0					0	0
	2	MATAQUESCUINTLA				0								0					0	0
	3	MONJAS				0								0					0	0
	4	SAN CARLOS ALZATATE				0								0					0	0
	5	SAN LUIS JILOTEPEQUE				0								0					0	0
	6	SAN MANUEL CHAPARRÓN				0								0					0	0
	7	SAN PEDRO PINULA				0								0					0	0
11		<b>JUTIAPA</b>	0	0	0	0	0	0	0	0	0	0	0	0	0	0	0	0	0	0
	1	AGUA BLANCA				0								0					0	0
	2	ASUNCIÓN MITA				0								0					0	0
	3	ATESCATEMPA				0								0					0	0
	4	COMAPA				0								0					0	0
	5	CONGUACO				0								0					0	0
	6	EL ADELANTO				0								0					0	0
	7	EL PROGRESO				0								0					0	0
	8	JALPATAGUA				0								0					0	0
	9	JEREZ				0								0					0	0
	10	JUTIAPA				0								0					0	0
	11	MOYUTA				0								0					0	0
	12	PASACO				0								0					0	0
	13	QUESADA				0								0					0	0
	14	SAN JOSÉ ACATEMPA				0								0					0	0
	15	SANTA CATARINA MITA				0								0					0	0
	16	YUPILTEPEQUE				0								0					0	0
	17	ZAPOITILÁN				0								0					0	0
12		<b>PETÉN</b>	0	3	0	3	0	0	0	0	0	3	0	3	3	0	0	0	0	3
	1	DOLORES				0								0					0	0
	2	EL CHAL				0								0					0	0
	3	FLORES				0								0					0	0
	4	LA LIBERTAD				0								0					0	0
	5	LAS CRUCES				0								0					0	0
	6	MELCHOR DE MENCOS				0								0					0	0
	7	POPTÚN				0								0					0	0
	8	SAN ANDRÉS				0								0					0	0
	9	SAN BENITO		1		1						1		1	1				1	1
	10	SAN FRANCISCO				0								0					0	0
	11	SAN JOSÉ				0								0					0	0
	12	SAN LUIS		1		1						1		1	1				1	1
	13	SANTA ANA				0								0					0	0
	14	SAYAXCHE		1		1						1		1	1				1	1



Nombre de la meta:

Verificación de la identidad de personas naturales que no pueden obtener su DPI, con situación resuelta

**DIRECCIÓN DE VERIFICACIÓN DE IDENTIDAD Y APOYO SOCIAL**  
**SEGUIMIENTO TEMÁTICO INSTITUCIONAL 2020**  
**MES REPORTADO: MARZO**

D	M	Departamento / municipio	Sexo				Edad							Pueblo						
			Mujeres	Hombres	No definido	Total	Niñez			Juventud 14 a 30 años	Adultos 31 a 60 años	Tercera Edad 61 años en adelante	No definido	Total	Maya	Xinca	Garifuna	Mestizos/Ladinos	No indican	Total
							0 - 2	3 - 5	6 - 13											
13		<b>QUETZALTENANGO</b>	0	3	0	3	0	0	0	1	2	0	0	3	0	0	0	0	3	3
	1	ALMOLONGA				0								0						0
	2	CABRICÁN				0								0						0
	3	CAJOLÁ				0								0						0
	4	CANTEL				0								0						0
	5	COATEPEQUE				0								0						0
	6	COLOMBA				0								0						0
	7	CONCEPCIÓN CHIGUIRICHAPA				0								0						0
	8	EL PALMAR				0								0						0
	9	FLORES COSTA CUCA				0								0						0
	10	GÉNOVA				0								0						0
	11	HUITÁN				0								0						0
	12	LA ESPERANZA				0								0						0
	13	QUINTEPEQUE				0								0						0
	14	OSTUNCALCO				0								0						0
	15	PALESTINA DE LOS ALTOS				0								0						0
	16	QUETZALTENANGO		3		3			1	2			3						3	3
	17	SALCAJÁ				0							0							0
	18	SAN CARLOS SIJA				0							0							0
	19	SAN FRANCISCO LA UNIÓN				0							0							0
	20	SAN MARTÍN SACATEPÉQUEZ				0							0							0
	21	SAN MATEO				0							0							0
	22	SAN MIGUEL SIGÜILÁ				0							0							0
	23	SIBILIA				0							0							0
	24	ZUNIL				0							0							0
14		<b>QUICHÉ</b>	2	0	0	2	0	0	0	2	0	0	2	0	0	0	2	0	0	2
	1	CANILLA				0							0							0
	2	CHAJUL				0							0							0
	3	CHICAMÁN				0							0							0
	4	CHICHÉ				0							0							0
	5	CHICHICASTENANGO				0							0							0
	6	CHINIQUE				0							0							0
	7	CUNÉN				0			2				2					2	2	2
	8	IXCÁN	2			2							2							2
	9	JOYABAJ				0							0							0
	10	NEBAJ				0							0							0
	11	PACHALUM				0							0							0
	12	PATZITE				0							0							0
	13	SACAPULAS				0							0							0
	14	SAN ANDRÉS SAJCABAJÁ				0							0							0
	15	SAN ANTONIO ILATENANGO				0							0							0
	16	SAN BARTOLOMÉ JOCCOTENANGO				0							0							0
	17	SAN JUAN COTZAL				0							0							0
	18	SAN PEDRO JOCCOPILAS				0							0							0
	19	SANTA CRUZ DEL QUICHÉ				0							0							0
	20	USPANTÁN				0							0							0
	21	ZACUALPA				0							0							0
15		<b>RETALHULEU</b>	0	0	0	0	0	0	0	0	0	0	0	0	0	0	0	0	0	0
	1	CHAMPERICO				0							0							0
	2	EL ASINTAL				0							0							0
	3	NUEVO SAN CARLOS				0							0							0
	4	RETALHULEU				0							0							0
	5	SAN ANDRÉS VILLA SECA				0							0							0
	6	SAN FELIPE RETALHULEU				0							0							0
	7	SAN MARTÍN ZAPOTITLÁN				0							0							0
	8	SAN SEBASTIÁN				0							0							0
	9	SANTA CRUZ MULUÁ				0							0							0
16		<b>SACATEPÉQUEZ</b>	0	0	0	0	0	0	0	0	0	0	0	0	0	0	0	0	0	0
	1	ANIGUA GUATEMALA				0							0							0
	2	CIUDAD VIEJA				0							0							0
	3	JOCCOTENANGO				0							0							0
	4	MAGDALENA MILPAS ALTAS				0							0							0
	5	PASTORES				0							0							0
	6	SAN ANTONIO AGUAS CALIENTES				0							0							0
	7	SAN BARTOLOMÉ MILPAS ALTAS				0							0							0
	8	SAN JUAN ALOTENANGO				0							0							0
	9	SAN LUCAS SACATEPÉQUEZ				0							0							0
	10	SAN MIGUEL DUEÑAS				0							0							0
	11	SANTA CATARINA BARAHONA				0							0							0
	12	SANTA LUCÍA MILPAS ALTAS				0							0							0
	13	SANTA MARÍA DE JESÚS				0							0							0
	14	SANTIAGO SACATEPÉQUEZ				0							0							0
	15	SANTO DOMINGO XENACÓJ				0							0							0
	16	SUMPANGO				0							0							0




Nombre de la meta:

Verificación de la identidad de personas naturales que no pueden obtener su DPI, con situación resuelta

**DIRECCIÓN DE VERIFICACIÓN DE IDENTIDAD Y APOYO SOCIAL**  
**SEGUIMIENTO TEMÁTICO INSTITUCIONAL 2020**  
**MES REPORTADO: MARZO**

D	M	Departamento / municipio	Sexo				Población beneficiada						Pueblo							
			Mujeres	Hombres	No definido	Total	Edad			Tercera Edad 61 años en adelante	No definido	Total	Maya	Xinca	Garifuna	Mestizos/Ladinos	No indican	Total		
							Niñez	Juventud	Adultos											
0 - 2	3 - 5	6 - 13	14 a 30 años	31 a 60 años																
17		<b>SAN MARCOS</b>	5	2	0	7	0	0	0	2	4	1	0	7	2	0	0	2	3	7
1		AYUTLA				0								0						0
2		CATARINA				0								0						0
3		COMITANCILLO				0								0						0
4		CONCEPCIÓN TUTUAPA				0								0						0
5		EL QUETZAL				0								0						0
6		EL TUMBADOR				0								0						0
7		ESQUIPULAS PALO GORDO				0								0						0
8		IXCHIGUÁN				0								0						0
9		LA BLANCA				0								0						0
10		LA REFORMA				0								0						0
11		MALACATÁN		2		2			2					2	2					2
12		NUEVO PROGRESO				0								0						0
13		OCOS				0								0						0
14		PAJAPITA				0								0						0
15		RÍO BLANCO				0								0						0
16		SAN ANTONIO SACATEPÉQUEZ				0								0						0
17		SAN CRISTÓBAL CUCHO	1			1				1				1				1		1
18		SAN JOSÉ EL RODEO				0								0						0
19		SAN JOSÉ OJETENAM				0								0						0
20		SAN LORENZO				0								0						0
21		SAN MARCOS	3			3				2	1			3			1	2		3
22		SAN MIGUEL IXTAHUACÁN				0								0						0
23		SAN PABLO				0								0						0
24		SAN PEDRO SACATEPÉQUEZ				0								0						0
25		SAN RAFAEL PIE DE LA CUESTA				0								0						0
26		SIBINAL				0								0						0
27		SIPACAPA				0								0						0
28		TACANÁ				0								0						0
29		TAJUMULCO	1			1				1				1				1		1
30		TEJUTLA				0								0						0
18		<b>SANTA ROSA</b>	0	0	0	0	0	0	0	0	0	0	0	0	0	0	0	0	0	0
1		BARBERENA				0								0						0
2		CASILLAS				0								0						0
3		CHIQUIMULILLA				0								0						0
4		CUILAPA				0								0						0
5		GUAZACAPÁN				0								0						0
6		NUEVA SANTA ROSA				0								0						0
7		ORATORIO				0								0						0
8		PUEBLO NUEVO VIÑAS				0								0						0
9		SAN JUAN TECUACO				0								0						0
10		SAN RAFAEL LAS FLORES				0								0						0
11		SANTA CRUZ NARANJO				0								0						0
12		SANTA MARÍA IXHUATÁN				0								0						0
13		SANTA ROSA DE LIMA				0								0						0
14		TAXISCO				0								0						0
19		<b>SOLOLÁ</b>	0	0	0	0	0	0	0	0	0	0	0	0	0	0	0	0	0	0
1		CONCEPCIÓN				0								0						0
2		NAHUALÁ				0								0						0
3		PANAJACHEL				0								0						0
4		SAN ANDRÉS SEMETABAJ				0								0						0
5		SAN ANTONIO PALOPÓ				0								0						0
6		SAN JOSÉ CHACAYÁ				0								0						0
7		SAN JUAN LA LAGUNA				0								0						0
8		SAN LUCAS TOLIMÁN				0								0						0
9		SAN MARCOS LA LAGUNA				0								0						0
10		SAN PABLO LA LAGUNA				0								0						0
11		SAN PEDRO LA LAGUNA				0								0						0
12		SANTA CATARINA IXTAHUACÁN				0								0						0
13		SANTA CATARINA PALOPO				0								0						0
14		SANTA CLARA LA LAGUNA				0								0						0
15		SANTA CRUZ LA LAGUNA				0								0						0
16		SANTA LUCÍA UTATLÁN				0								0						0
17		SANTA MARÍA VISITACIÓN				0								0						0
18		SANTIAGO ATITLÁN				0								0						0
19		SOLOLÁ				0								0						0
20		<b>SUCHITEPÉQUEZ</b>	1	2	0	3	0	0	0	2	0	1	0	3	1	0	0	1	1	3
1		CHICACAO				0								0						0
2		CUYOTENANGO		1		1			1					1				1		1
3		MAZATENANGO	1	1		2			1		1			2	1			1		2
4		PATULUL				0								0						0
5		PUEBLO NUEVO				0								0						0
6		RÍO BRAVO				0								0						0
7		SAMAYAC				0								0						0
8		SAN ANTONIO SUCHITEPÉQUEZ				0								0						0
9		SAN BERNARDINO				0								0						0
10		SAN FRANCISCO ZAPOTITLÁN				0								0						0
11		SAN GABRIEL				0								0						0
12		SAN JOSÉ EL ÍDOLO				0								0						0
13		SAN JOSÉ LA MÁQUINA				0								0						0
14		SAN JUAN BAUTISTA				0								0						0
15		SAN LORENZO				0								0						0
16		SAN MIGUEL PANÁN				0								0						0
17		SAN PABLO JOCOPILAS				0								0						0
18		SANTA BÁRBARA				0								0						0
19		SANTO DOMINGO SUCHITEPÉQUEZ				0								0						0
20		SANTO TOMÁS LA UNIÓN				0								0						0
21		ZUNILITO				0								0						0



**DIRECCIÓN DE VERIFICACIÓN DE IDENTIDAD Y APOYO SOCIAL  
SEGUIMIENTO TEMÁTICO INSTITUCIONAL 2020  
MES REPORTADO: MARZO**

D	M	Departamento / municipio	Sexo				Edad							Pueblo						
			Mujeres	Hombres	No definido	Total	Niñez			Juventud 14 a 30 años	Adultos 31 a 60 años	Tercera Edad 61 años en adelante	No definido	Total	Maya	Xinca	Garifuna	Mestizos/Ladinos	No indican	Total
							0 - 2	3 - 5	6 - 13											
21		<b>TOTONICAPÁN</b>	2	2	0	4	0	0	0	2	0	2	0	4	0	0	0	4	0	4
	1	MOMOSTENANGO				0							0							0
	2	SAN ANDRÉS XECUL				0							0							0
	3	SAN BARTOLO				0							0							0
	4	SAN CRISTÓBAL TONICAPÁN	2			2			2				2				2			2
	5	SAN FRANCISCO EL ALTO				0							0							0
	6	SANTA LUCÍA LA REFORMA				0							0							0
	7	SANTA MARÍA CHIQUIMULA				0							0							0
	8	TOTONICAPÁN		2		2						2	2				2			2
22		<b>ZACAPA</b>	1	0	0	1	0	0	0	0	1	0	0	1	1	0	0	0	0	1
	1	CABANAS				0							0							0
	2	ESTANZUELA				0							0							0
	3	GUALÁN	1			1					1		1	1						1
	4	HUITÉ				0							0							0
	5	LA UNIÓN				0							0							0
	6	RÍO HONDO				0							0							0
	7	SAN DIEGO				0							0							0
	8	SAN JORGE				0							0							0
	9	TECULUTÁN				0							0							0
	10	USUMATLÁN				0							0							0
	11	ZACAPA				0							0							0

Firma y sello de la máxima autoridad de la dependencia



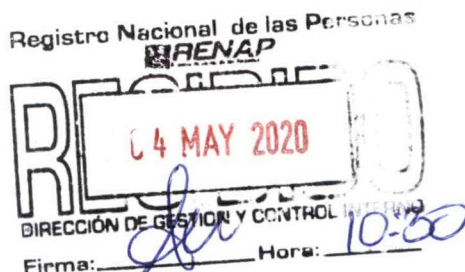
1  
  
**Lic. César David Son Dardón**  
 Director de Verificación de Identidad y Apoyo Social  
 Dirección de Verificación de Identidad y Apoyo Social  
 Sede Central RENAP Guatemala, Guatemala



**DIRECCIÓN DE VERIFICACIÓN DE IDENTIDAD Y APOYO SOCIAL**

Guatemala, 04 de mayo de 2020  
DVIAS-270-2020

**Licenciada**  
**Tania Darinka Pineda Palacios**  
**Director de Gestión y Control Interno**  
**Registro Nacional de las Personas**  
**Su Despacho**



Licenciada Pineda Palacios:

Es grato dirigirme a usted, con referencia al Memorando DGCI-SPFI-DPP-003-2020, de fecha 07 de enero de 2020, a través del que se traslada la calendarización de programaciones, reprogramaciones e informes de ejecución de metas físicas institucionales. Por lo que, de conformidad con el calendario presentado, me permito trasladar el informe de ejecución de metas físicas institucionales correspondiente al mes de **abril de 2020** de la Dirección de Verificación de Identidad y Apoyo Social.

Es oportuno mencionar a solicitud de la Dirección de Gestión y Control Interno, el informe de clasificador temático institucional y, de municipio y departamento del Subproducto de esta Dirección: "Personas naturales sin poderse inscribir en el Registro Central de las Personas o sin poder obtener el Documento Personal de Identificación -DPI- con situación resuelta", desglosado por a) "personas naturales sin poderse inscribir en el Registro Central de las Personas, con situación resuelta" y b) "verificación de la identidad de personas naturales que no pueden obtener su DPI, con situación resuelta".

Sin otro particular, me suscribo de usted,

Muy cordialmente,

**Licenciado César David Son Dardón**  
**Director de Verificación de Identidad y Apoyo Social**  
**Registro Nacional de las Personas - RENAP -**

**RENAP**  
Lic. César David Son Dardón  
Director de Verificación de Identidad y Apoyo Social  
Dirección de Verificación de Identidad y Apoyo Social  
Sede Central RENAP Guatemala, Guatemala


CDSD/Infs  
c.c: Archivo  
Adjunto: lo indicado



DIRECCIÓN DE VERIFICACIÓN DE IDENTIDAD Y APOYO SOCIAL  
REPROGRAMACIÓN DE METAS FÍSICAS INSTITUCIONALES 2020  
MES REPORTADO: ABRIL

No.	Nombre de la Meta	Cantidad programada	Reprogramación requerida	Nueva programación	Justificación
3	Servicios de Verificación de Identidad y Apoyo Social	270	37	307	Incremento demanda de servicios.
3.1	Personas naturales sin poderse inscribir en el Registro Central de las Personas o sin poder obtener el Documento Personal de Identificación DPI-, con situación resuelta.	270	37	307	

1



**RENAP**  
Registro Nacional de las Personas

Lic. César David Son Dardón  
Director de Verificación de Identidad y Apoyo Social  
Dirección de Verificación de Identidad y Apoyo Social  
Sede Central RENAP Guatemala

Firma y sello de la máxima autoridad de la dependencia

**DIRECCIÓN DE VERIFICACIÓN DE IDENTIDAD Y APOYO SOCIAL  
INFORME DE EJECUCIÓN MENSUAL DE METAS FÍSICAS INSTITUCIONALES 2020  
MES REPORTADO: ABRIL**

No.	Nombre de la Meta	Cantidad programada	Cantidad ejecutada	Medios de Verificación	Observaciones
3	Servicios de Verificación de Identidad y Apoyo Social	307	307		
3.1	Personas naturales sin poderse inscribir en el Registro Central de las Personas o sin poder obtener el Documento Personal de Identificación DPI-, con situación resuelta.	307	307	Expedientes archivados y oficios de traslado	

1

  
Lic. César David Son Dardón  
Director de Verificación de Identidad y Apoyo Social  
Dirección de Verificación de Identidad y Apoyo Social  
Sede Central RENAP Guatemala, Guatemala

Firma y sello de la máxima autoridad de la dependencia



DIRECCIÓN DE VERIFICACIÓN DE IDENTIDAD Y APOYO SOCIAL  
INFORME DE SEGUIMIENTO TEMÁTICO INSTITUCIONAL 2020  
MES REPORTADO: ABRIL

Producto: Servicios de Verificación de Identidad y Apoyo Social

No.	Meta	Meta				Sexo		Población beneficiada															
		Unidad de medida	Meta inicial	Meta vigente	Meta ejecutada	Mujeres	Hombres	No definido	Total	Niñez			Juventud	Adultos	Tercera Edad	No definido	Total	Pueblo					
										0 - 2	3 - 5	6 - 13	14 - 30 años	31 - 60 años	61 años en adelante			Maya	Xinca	Garifuna	Mestizos/Ladinos	Otro	Total
3.1	Personas naturales sin poderse inscribir en el Registro Central de las Personas o sin poder obtener el Documento Personal de Identificación -DPI-, con situación resuelta.	Caso	3,700	3,700	0	169	138	0	307	1	2	6	92	170	36	0	307	33	0	0	248	26	307
3.1.1	Personas naturales sin poderse inscribir en el Registro Central de las Personas, con situación resuelta.	Caso			276	149	127	0	276	1	2	6	85	152	30	0	276	32	0	0	244	0	276
3.1.2	Verificación de la identidad de personas naturales que no pueden obtener su DPI, con situación resuelta.	Caso			31	20	11	0	31	0	0	0	7	18	6	0	31	1	0	0	4	26	31
Objetivos																							
Resultados alcanzados		1	276 Personas naturales sin poderse inscribir en el Registro Central de las Personas con situación resuelta																				
		2	Verificación de la identidad de 31 personas naturales que no pueden obtener su DPI, con situación resuelta.																				
Obstáculos encontrados		1																					
		2	Falta de interés del ciudadano.																				
Observaciones																							

1  
  
**Lic. Cesar David Son Dardon**  
 Director de Verificación de Identidad y Apoyo Social  
 Dirección de Verificación de Identidad y Apoyo Social  
 Sede Central RENAP Guatemala, Guatemala

Firma y sello de la máxima autoridad de la dependencia

Nombre de la meta:

Personas naturales sin poderse inscribir en el Registro Central de las Personas, con situación resuelta.

**DIRECCIÓN DE VERIFICACIÓN DE IDENTIDAD Y APOYO SOCIAL**  
**SEGUIMIENTO TEMÁTICO INSTITUCIONAL 2020**  
**MES REPORTADO: ABRIL**

D	M	Departamento / municipio	Sexo				Edad							Pueblo						
			Mujeres	Hombres	No definido	Total	Niñez			Juventud 14 a 30 años	Adultos 31 a 60 años	Tercera Edad 61 años en adelante	No definido	Total	Maya	Xinca	Garifuna	Mestizos/Ladinos	No Indican	Total
							0 - 2	3 - 5	6 - 13											
		República de Guatemala	149	127	0	276	1	2	4	85	152	30	0	276	32	0	0	244	0	276
1		ALTA VERAPAZ	9	9	0	18	1	1	2	10	3	1	0	18	14	0	0	4	0	18
	1	CHAHAL	0	0	0	0	0	0	0	0	0	0	0	0	0	0	0	0	0	0
	2	CHISEC	0	0	0	0	0	0	0	0	0	0	0	0	0	0	0	0	0	0
	3	COBÁN	9	9	0	18	1	1	2	10	3	1	0	18	14	0	0	4	0	18
	4	FRAY BARTOLOMÉ DE LAS CASAS	0	0	0	0	0	0	0	0	0	0	0	0	0	0	0	0	0	0
	5	LANQUÍN	0	0	0	0	0	0	0	0	0	0	0	0	0	0	0	0	0	0
	6	PANZÓS	0	0	0	0	0	0	0	0	0	0	0	0	0	0	0	0	0	0
	7	RAXRUHÁ	0	0	0	0	0	0	0	0	0	0	0	0	0	0	0	0	0	0
	8	SAN CRISTÓBAL VERAPAZ	0	0	0	0	0	0	0	0	0	0	0	0	0	0	0	0	0	0
	9	SAN JUAN CHAMELCO	0	0	0	0	0	0	0	0	0	0	0	0	0	0	0	0	0	0
	10	SAN MIGUEL TUCURÚ	0	0	0	0	0	0	0	0	0	0	0	0	0	0	0	0	0	0
	11	SAN PEDRO CARCHÁ	0	0	0	0	0	0	0	0	0	0	0	0	0	0	0	0	0	0
	12	SANTA CATALINA LA TINTA	0	0	0	0	0	0	0	0	0	0	0	0	0	0	0	0	0	0
	13	SANTA CRUZ VERAPAZ	0	0	0	0	0	0	0	0	0	0	0	0	0	0	0	0	0	0
	14	SANTA MARÍA CAHABÓN	0	0	0	0	0	0	0	0	0	0	0	0	0	0	0	0	0	0
	15	SENAHÚ	0	0	0	0	0	0	0	0	0	0	0	0	0	0	0	0	0	0
	16	TACTIC	0	0	0	0	0	0	0	0	0	0	0	0	0	0	0	0	0	0
	17	TAMAHÚ	0	0	0	0	0	0	0	0	0	0	0	0	0	0	0	0	0	0
2		BAJA VERAPAZ	0	0	0	0	0	0	0	0	0	0	0	0	0	0	0	0	0	0
	1	CUBULCO	0	0	0	0	0	0	0	0	0	0	0	0	0	0	0	0	0	0
	2	GRANADOS	0	0	0	0	0	0	0	0	0	0	0	0	0	0	0	0	0	0
	3	PURULHÁ	0	0	0	0	0	0	0	0	0	0	0	0	0	0	0	0	0	0
	4	RABINAL	0	0	0	0	0	0	0	0	0	0	0	0	0	0	0	0	0	0
	5	SALAMÁ	0	0	0	0	0	0	0	0	0	0	0	0	0	0	0	0	0	0
	6	SAN JERÓNIMO	0	0	0	0	0	0	0	0	0	0	0	0	0	0	0	0	0	0
	7	SAN MIGUEL CHICAJ	0	0	0	0	0	0	0	0	0	0	0	0	0	0	0	0	0	0
	8	SANTA CRUZ EL CHOL	0	0	0	0	0	0	0	0	0	0	0	0	0	0	0	0	0	0
3		CHIMALTENANGO	1	0	0	1	0	0	0	0	1	0	0	1	1	0	0	0	0	1
	1	ACATENANGO	0	0	0	0	0	0	0	0	0	0	0	0	0	0	0	0	0	0
	2	CHIMALTENANGO	1	0	0	1	0	0	0	0	1	0	0	1	1	0	0	0	0	1
	3	EL TAJAR	0	0	0	0	0	0	0	0	0	0	0	0	0	0	0	0	0	0
	4	PARRAMOS	0	0	0	0	0	0	0	0	0	0	0	0	0	0	0	0	0	0
	5	PATZICÁ	0	0	0	0	0	0	0	0	0	0	0	0	0	0	0	0	0	0
	6	PATZÚN	0	0	0	0	0	0	0	0	0	0	0	0	0	0	0	0	0	0
	7	POCHUITA	0	0	0	0	0	0	0	0	0	0	0	0	0	0	0	0	0	0
	8	SAN ANDRÉS IZAPA	0	0	0	0	0	0	0	0	0	0	0	0	0	0	0	0	0	0
	9	SAN JOSÉ POQUIL	0	0	0	0	0	0	0	0	0	0	0	0	0	0	0	0	0	0
	10	SAN JUAN COMALAPA	0	0	0	0	0	0	0	0	0	0	0	0	0	0	0	0	0	0
	11	SAN MARTÍN JILOTEPEQUE	0	0	0	0	0	0	0	0	0	0	0	0	0	0	0	0	0	0
	12	SAN PEDRO YEPOCACAPA	0	0	0	0	0	0	0	0	0	0	0	0	0	0	0	0	0	0
	13	SANTA APOLONIA	0	0	0	0	0	0	0	0	0	0	0	0	0	0	0	0	0	0
	14	SANTA CRUZ BALANYÁ	0	0	0	0	0	0	0	0	0	0	0	0	0	0	0	0	0	0
	15	TECPÁN GUATEMALA	0	0	0	0	0	0	0	0	0	0	0	0	0	0	0	0	0	0
	16	ZARAGOZA	0	0	0	0	0	0	0	0	0	0	0	0	0	0	0	0	0	0
4		CHIQUMULA	0	0	0	0	0	0	0	0	0	0	0	0	0	0	0	0	0	0
	1	CAMOTÁN	0	0	0	0	0	0	0	0	0	0	0	0	0	0	0	0	0	0
	2	CHIQUMULA	0	0	0	0	0	0	0	0	0	0	0	0	0	0	0	0	0	0
	3	CONCEPCIÓN LAS MINAS	0	0	0	0	0	0	0	0	0	0	0	0	0	0	0	0	0	0
	4	ESQUIPULAS	0	0	0	0	0	0	0	0	0	0	0	0	0	0	0	0	0	0
	5	IPALA	0	0	0	0	0	0	0	0	0	0	0	0	0	0	0	0	0	0
	6	JOCOTÁN	0	0	0	0	0	0	0	0	0	0	0	0	0	0	0	0	0	0
	7	OLOPA	0	0	0	0	0	0	0	0	0	0	0	0	0	0	0	0	0	0
	8	QUEZALTEPEQUE	0	0	0	0	0	0	0	0	0	0	0	0	0	0	0	0	0	0
	9	SAN JACINTO	0	0	0	0	0	0	0	0	0	0	0	0	0	0	0	0	0	0
	10	SAN JOSÉ LA ARADA	0	0	0	0	0	0	0	0	0	0	0	0	0	0	0	0	0	0
	11	SAN JUAN ERMITA	0	0	0	0	0	0	0	0	0	0	0	0	0	0	0	0	0	0
5		EL PROGRESO	0	0	0	0	0	0	0	0	0	0	0	0	0	0	0	0	0	0
	1	EL JICARO	0	0	0	0	0	0	0	0	0	0	0	0	0	0	0	0	0	0
	2	GUASTATOYA	0	0	0	0	0	0	0	0	0	0	0	0	0	0	0	0	0	0
	3	MORAZÁN	0	0	0	0	0	0	0	0	0	0	0	0	0	0	0	0	0	0
	4	SAN AGUSTÍN ACASAGUASTLÁN	0	0	0	0	0	0	0	0	0	0	0	0	0	0	0	0	0	0
	5	SAN ANTONIO LA PAZ	0	0	0	0	0	0	0	0	0	0	0	0	0	0	0	0	0	0
	6	SAN CRISTÓBAL ACASAGUASTLÁN	0	0	0	0	0	0	0	0	0	0	0	0	0	0	0	0	0	0
	7	SANARATÉ	0	0	0	0	0	0	0	0	0	0	0	0	0	0	0	0	0	0
	8	SANARÉ	0	0	0	0	0	0	0	0	0	0	0	0	0	0	0	0	0	0
6		ESCUINTLA	32	20	0	52	0	0	0	9	34	9	0	52	1	0	0	51	0	52
	1	ESCUINTLA	32	20	0	52	0	0	0	9	34	9	0	52	1	0	0	51	0	52
	2	GUANAGAZAPA	0	0	0	0	0	0	0	0	0	0	0	0	0	0	0	0	0	0
	3	IZTAPA	0	0	0	0	0	0	0	0	0	0	0	0	0	0	0	0	0	0
	4	LA DEMOCRACIA	0	0	0	0	0	0	0	0	0	0	0	0	0	0	0	0	0	0
	5	LA GOMERA	0	0	0	0	0	0	0	0	0	0	0	0	0	0	0	0	0	0
	6	MASAGUA	0	0	0	0	0	0	0	0	0	0	0	0	0	0	0	0	0	0
	7	NUEVA CONCEPCIÓN	0	0	0	0	0	0	0	0	0	0	0	0	0	0	0	0	0	0
	8	PALÍN	0	0	0	0	0	0	0	0	0	0	0	0	0	0	0	0	0	0
	9	PUERTO SAN JOSÉ																		

**DIRECCIÓN DE VERIFICACIÓN DE IDENTIDAD Y APOYO SOCIAL**  
**SEGUIMIENTO TEMÁTICO INSTITUCIONAL 2020**  
**MES REPORTADO: ABRIL**

D	M	Departamento / municipio	Sexo				Edad							Pueblo						
			Mujeres	Hombres	No definido	Total	Niñez			Juventud	Adultos	Tercera Edad	No definido	Total	Maya	Xinca	Garfuna	Mestizos/Ladinos	No Indican	Total
							0 - 2	3 - 5	6 - 13	14 a 30 años	31 a 60 años	61 años en adelante								
8		HUEHUETENANGO	69	59	0	128	0	0	0	47	80	1	0	128	6	0	0	122	0	128
	1	AGUACATÁN				0								0						0
	2	CHIANTLA				124	0	0	0	46	77	1	0	124	5	0	0	119	0	124
	3	COLOTEHANGO	68	56	0	124	0	0	0					0						0
	4	CONCEPCIÓN HUISTA				0								0						0
	5	CUILCO				0								0						0
	6	HUEHUETENANGO	1	3	0	4	0	0	0	1	3	0	0	4	1	0	0	3	0	4
	7	JACALTEHANGO				0								0						0
	8	LA DEMOCRACIA				0								0						0
	9	LA LIBERTAD				0								0						0
	10	MALACATANCITO				0								0						0
	11	NEPIÁN				0								0						0
	12	PEÑÁN				0								0						0
	13	SAN ANTONIO HUISTA				0								0						0
	14	SAN GASPÁR IXCHIL				0								0						0
	15	SAN ILDEFONSO IXTAPUACÁN				0								0						0
	16	SAN JUAN AITÁN				0								0						0
	17	SAN JUAN IXCOY				0								0						0
	18	SAN MATEO IXTAPÁN				0								0						0
	19	SAN MIGUEL ACATÁN				0								0						0
	20	SAN PEDRO NECTA				0								0						0
	21	SAN PEDRO SOLOMA				0								0						0
	22	SAN RAFAEL LA INDEPENDENCIA				0								0						0
	23	SAN RAFAEL PEZAL				0								0						0
	24	SAN SEBASTIÁN COJATÁN				0								0						0
	25	SAN SEBASTIÁN HUEHUETENANGO				0								0						0
	26	SANTA ANA HUISTA				0								0						0
	27	SANTA BÁRBARA				0								0						0
	28	SANTA CRUZ BARRILLAS				0								0						0
	29	SANTA EULALIA				0								0						0
	30	SANTIAGO CHIMALTENANGO				0								0						0
	31	TECITÁN				0								0						0
	32	TODOS SANTOS CUCHUMATÁN				0								0						0
	33	UNIÓN CANTINIL				0								0						0
9		IZABAL	17	23	0	40	0	0	3	8	18	11	0	40	7	0	0	33	0	40
	1	EL ESTOR				0								0						0
	2	LIVINGSTON				0								0						0
	3	LOS AMATES				0								0						0
	4	MORALES				0								0						0
	5	PUERTO BARRIOS	17	23	0	40	0	0	3	8	18	11	0	40	7	0	0	33	0	40
10		JALAPA	1	2	0	3	0	0	0	1	2	0	0	3	0	0	0	3	0	3
	1	JALAPA	1	2	0	3	0	0	0	1	2	0	0	3	0	0	0	3	0	3
	2	MATAQUESCUINTLA				0								0						0
	3	MONJAS				0								0						0
	4	SAN CARLOS ALZATATE				0								0						0
	5	SAN LUIS JILOTEPEQUE				0								0						0
	6	SAN MANUEL CHAPARRÓN				0								0						0
	7	SAN PEDRO PINULA				0								0						0
11		JUTIAPA	0	0	0	0	0	0	0	0	0	0	0	0	0	0	0	0	0	0
	1	AGUIA BLANCA				0								0						0
	2	ASUNCIÓN MITA				0								0						0
	3	ATESCATEMPA				0								0						0
	4	COMAPA				0								0						0
	5	CONGUACO				0								0						0
	6	EL ADELANTO				0								0						0
	7	EL PROGRESO				0								0						0
	8	JALPATAGUA				0								0						0
	9	JEREZ				0								0						0
	10	JUTIAPA				0								0						0
	11	MOYUTA				0								0						0
	12	PASACO				0								0						0
	13	QUESADA				0								0						0
	14	SAN JOSÉ ACATEMPA				0								0						0
	15	SANTA CATARINA MITA				0								0						0
	16	YUPILTEPEQUE				0								0						0
	17	ZAPOTITLÁN				0								0						0
12		PETÉN	0	0	0	0	0	0	0	0	0	0	0	0	0	0	0	0	0	0
	1	DOLORES				0								0						0
	2	EL CHAL				0								0						0
	3	FLORES				0								0						0
	4	LA LIBERTAD				0								0						0
	5	LAS CRUCES				0								0						0
	6	MELCHOR DE MENCOS				0								0						0
	7	POPTÚN				0								0						0
	8	SAN ANDRÉS				0								0						0
	9	SAN BENITO				0								0						0
	10	SAN FRANCISCO				0								0						0
	11	SAN JOSÉ				0								0						0
	12	SAN LUIS				0								0						0
	13	SANTA ANA				0								0						0
	14	SAYAXCHE				0								0						0

Nombre de la meta:

Personas naturales sin poderse inscribir en el Registro Central de las Personas, con situación resuelta.

**DIRECCIÓN DE VERIFICACIÓN DE IDENTIDAD Y APOYO SOCIAL**  
**SEGUIMIENTO TEMÁTICO INSTITUCIONAL 2020**  
**MES REPORTADO: ABRIL**

D	M	Departamento / municipio	Sexo				Edad							Pueblo						
			Mujeres	Hombres	No definido	Total	Niñez			Juventud	Adultos	Tercera Edad	No definido	Total	Maya	Xinca	Garifuna	Mestizos/Indios	No Indican	Total
							0 - 2	3 - 5	6 - 13	14 a 30 años	31 a 60 años	61 años en adelante								
13		<b>QUETZALTENANGO</b>	0	0	0	0	0	0	0	0	0	0	0	0	0	0	0	0	0	0
	1	ALMOLONGA	0	0	0	0	0	0	0	0	0	0	0	0	0	0	0	0	0	0
	2	CABRICÁN	0	0	0	0	0	0	0	0	0	0	0	0	0	0	0	0	0	0
	3	CAJOLÁ	0	0	0	0	0	0	0	0	0	0	0	0	0	0	0	0	0	0
	4	CANTEL	0	0	0	0	0	0	0	0	0	0	0	0	0	0	0	0	0	0
	5	COATEPEQUE	0	0	0	0	0	0	0	0	0	0	0	0	0	0	0	0	0	0
	6	COLOMBA	0	0	0	0	0	0	0	0	0	0	0	0	0	0	0	0	0	0
	7	CONCEPCIÓN CHIQURICHAPA	0	0	0	0	0	0	0	0	0	0	0	0	0	0	0	0	0	0
	8	EL PALMAR	0	0	0	0	0	0	0	0	0	0	0	0	0	0	0	0	0	0
	9	FLORES COSTA CUCA	0	0	0	0	0	0	0	0	0	0	0	0	0	0	0	0	0	0
	10	GÉNOVA	0	0	0	0	0	0	0	0	0	0	0	0	0	0	0	0	0	0
	11	HUITÁN	0	0	0	0	0	0	0	0	0	0	0	0	0	0	0	0	0	0
	12	LA ESPERANZA	0	0	0	0	0	0	0	0	0	0	0	0	0	0	0	0	0	0
	13	OLINTEPEQUE	0	0	0	0	0	0	0	0	0	0	0	0	0	0	0	0	0	0
	14	OSTUNCALCO	0	0	0	0	0	0	0	0	0	0	0	0	0	0	0	0	0	0
	15	PALESTINA DE LOS ALTOS	0	0	0	0	0	0	0	0	0	0	0	0	0	0	0	0	0	0
	16	QUETZALTENANGO	0	0	0	0	0	0	0	0	0	0	0	0	0	0	0	0	0	0
	17	SALCAJÁ	0	0	0	0	0	0	0	0	0	0	0	0	0	0	0	0	0	0
	18	SAN CARLOS SIJA	0	0	0	0	0	0	0	0	0	0	0	0	0	0	0	0	0	0
	19	SAN FRANCISCO LA UNIÓN	0	0	0	0	0	0	0	0	0	0	0	0	0	0	0	0	0	0
	20	SAN MARTÍN SACATEPÉQUEZ	0	0	0	0	0	0	0	0	0	0	0	0	0	0	0	0	0	0
	21	SAN MAÍEO	0	0	0	0	0	0	0	0	0	0	0	0	0	0	0	0	0	0
	22	SAN MIGUEL SIGÜILÁ	0	0	0	0	0	0	0	0	0	0	0	0	0	0	0	0	0	0
	23	SIBILLA	0	0	0	0	0	0	0	0	0	0	0	0	0	0	0	0	0	0
	24	ZUNIL	0	0	0	0	0	0	0	0	0	0	0	0	0	0	0	0	0	0
14		<b>QUICHÉ</b>	0	0	0	0	0	0	0	0	0	0	0	0	0	0	0	0	0	0
	1	CANILLA	0	0	0	0	0	0	0	0	0	0	0	0	0	0	0	0	0	0
	2	CHAJUL	0	0	0	0	0	0	0	0	0	0	0	0	0	0	0	0	0	0
	3	CHICAMÁN	0	0	0	0	0	0	0	0	0	0	0	0	0	0	0	0	0	0
	4	CHICHÉ	0	0	0	0	0	0	0	0	0	0	0	0	0	0	0	0	0	0
	5	CHICHICASTENANGO	0	0	0	0	0	0	0	0	0	0	0	0	0	0	0	0	0	0
	6	CHINIQUE	0	0	0	0	0	0	0	0	0	0	0	0	0	0	0	0	0	0
	7	CUNÉN	0	0	0	0	0	0	0	0	0	0	0	0	0	0	0	0	0	0
	8	IXCÁN	0	0	0	0	0	0	0	0	0	0	0	0	0	0	0	0	0	0
	9	JOYABAJ	0	0	0	0	0	0	0	0	0	0	0	0	0	0	0	0	0	0
	10	NEBAJ	0	0	0	0	0	0	0	0	0	0	0	0	0	0	0	0	0	0
	11	PACHALUM	0	0	0	0	0	0	0	0	0	0	0	0	0	0	0	0	0	0
	12	PATZ'ITE	0	0	0	0	0	0	0	0	0	0	0	0	0	0	0	0	0	0
	13	SACAPULAS	0	0	0	0	0	0	0	0	0	0	0	0	0	0	0	0	0	0
	14	SAN ANDRÉS SAJ'CABAJÁ	0	0	0	0	0	0	0	0	0	0	0	0	0	0	0	0	0	0
	15	SAN ANTONIO ILOTENANGO	0	0	0	0	0	0	0	0	0	0	0	0	0	0	0	0	0	0
	16	SAN BARTOLOMÉ JOCOTENANGO	0	0	0	0	0	0	0	0	0	0	0	0	0	0	0	0	0	0
	17	SAN JUAN COTZAL	0	0	0	0	0	0	0	0	0	0	0	0	0	0	0	0	0	0
	18	SAN PEDRO JOCOPILAS	0	0	0	0	0	0	0	0	0	0	0	0	0	0	0	0	0	0
	19	SANTA CRUZ DEL QUICHÉ	0	0	0	0	0	0	0	0	0	0	0	0	0	0	0	0	0	0
	20	USPANTÁN	0	0	0	0	0	0	0	0	0	0	0	0	0	0	0	0	0	0
	21	ZACUALPA	0	0	0	0	0	0	0	0	0	0	0	0	0	0	0	0	0	0
15		<b>RETALHULEU</b>	0	0	0	0	0	0	0	0	0	0	0	0	0	0	0	0	0	0
	1	CHAMPERICO	0	0	0	0	0	0	0	0	0	0	0	0	0	0	0	0	0	0
	2	EL ASINTAL	0	0	0	0	0	0	0	0	0	0	0	0	0	0	0	0	0	0
	3	NUEVO SAN CARLOS	0	0	0	0	0	0	0	0	0	0	0	0	0	0	0	0	0	0
	4	RETALHULEU	0	0	0	0	0	0	0	0	0	0	0	0	0	0	0	0	0	0
	5	SAN ANDRÉS VILLA SECA	0	0	0	0	0	0	0	0	0	0	0	0	0	0	0	0	0	0
	6	SAN FELIPE RETALHULEU	0	0	0	0	0	0	0	0	0	0	0	0	0	0	0	0	0	0
	7	SAN MARTÍN ZAPOHITLÁN	0	0	0	0	0	0	0	0	0	0	0	0	0	0	0	0	0	0
	8	SAN SEBASTIÁN	0	0	0	0	0	0	0	0	0	0	0	0	0	0	0	0	0	0
	9	SANTA CRUZ MULLÁ	0	0	0	0	0	0	0	0	0	0	0	0	0	0	0	0	0	0
16		<b>SACATEPÉQUEZ</b>	2	2	0	4	0	1	0	0	1	2	0	4	0	0	0	4	0	4
	1	ANTIGUA GUATEMALA	2	2	0	4	0	1	0	0	1	2	0	4	0	0	0	4	0	4
	2	CIUDAD VIEJA	0	0	0	0	0	0	0	0	0	0	0	0	0	0	0	0	0	0
	3	JOCOTENANGO	0	0	0	0	0	0	0	0	0	0	0	0	0	0	0	0	0	0
	4	MAGDALENA MILPAS ALTAS	0	0	0	0	0	0	0	0	0	0	0	0	0	0	0	0	0	0
	5	PASTORES	0	0	0	0	0	0	0	0	0	0	0	0	0	0	0	0	0	0
	6	SAN ANTONIO AGUAS CALIENIES	0	0	0	0	0	0	0	0	0	0	0	0	0	0	0	0	0	0
	7	SAN BARTOLOMÉ MILPAS ALTAS	0	0	0	0	0	0	0	0	0	0	0	0	0	0	0	0	0	0
	8	SAN JUAN ALOTENANGO	0	0	0	0	0	0	0	0	0	0	0	0	0	0	0	0	0	0
	9	SAN LUCAS SACATEPÉQUEZ	0	0	0	0	0	0	0	0	0	0	0	0	0	0	0	0	0	0
	10	SAN MIGUEL DUEÑAS	0	0	0	0	0	0	0	0	0	0	0	0	0	0	0	0	0	0
	11	SANTA CATARINA BARAHONA	0	0	0	0	0	0	0	0	0	0	0	0	0	0	0	0	0	0
	12	SANTA LUCÍA MILPAS ALTAS	0	0	0	0	0	0	0	0	0	0	0	0	0	0	0	0	0	0
	13	SANTA MARÍA DE JESÚS	0	0	0	0	0	0	0	0	0	0	0	0	0	0	0	0	0	0
	14	SANTIAGO SACATEPÉQUEZ	0	0	0	0	0	0	0	0	0	0	0	0	0	0	0	0	0	0
	15	SANTO DOMINGO XENACOJ	0	0	0	0	0	0	0	0	0	0	0	0	0	0	0	0	0	0
	16	SUMPANGO	0	0	0	0	0	0	0	0	0	0	0	0	0	0	0	0	0	0







Nombre de la meta: Personas naturales sin poderse inscribir en el Registro Central de las Personas, con situación resuelta.

**DIRECCIÓN DE VERIFICACIÓN DE IDENTIDAD Y APOYO SOCIAL**  
**SEGUIMIENTO TEMÁTICO INSTITUCIONAL 2020**  
**MES REPORTADO: ABRIL**

D	M	Departamento / municipio	Sexo				Población beneficiada							Pueblo						
			Mujeres	Hombres	No definido	Total	Niñez			Juventud 14 a 30 años	Adultos 31 a 60 años	Tercera Edad 61 años en adelante	No definido	Total	Maya	Xinca	Garifuna	Mestizos/Ladinos	No Indican	Total
							0 - 2	3 - 5	6 - 13											
21		<b>TOTONICAPÁN</b>	0	0	0	0	0	0	0	0	0	0	0	0	0	0	0	0	0	0
	1	MOMOSTENANGO				0							0							0
	2	SAN ANDRÉS XECUL				0							0							0
	3	SAN BARTOLO				0							0							0
	4	SAN CRISTÓBAL TOTONICAPÁN				0							0							0
	5	SAN FRANCISCO EL ALTO				0							0							0
	6	SANTA LUCÍA LA REFORMA				0							0							0
	7	SANTA MARÍA CHIQUIMULA				0							0							0
	8	TOTONICAPÁN				0							0							0
22		<b>ZACAPA</b>	0	0	0	0	0	0	0	0	0	0	0	0	0	0	0	0	0	0
	1	CABAÑAS				0							0							0
	2	ESTANZUELA				0							0							0
	3	GUALÁN				0							0							0
	4	HUIJÉ				0							0							0
	5	LA UNIÓN				0							0							0
	6	RÍO HONDO				0							0							0
	7	SAN DIEGO				0							0							0
	8	SAN JORGE				0							0							0
	9	TECULUTÁN				0							0							0
	10	USUMATLÁN				0							0							0
	11	ZACAPA				0							0							0



 Firma y sello de la máxima autoridad de la dependencia  
  
**Lic. César David San Dardon**  
 Director de Verificación de Identidad y Apoyo Social  
 Dirección de Verificación de Identidad y Apoyo Social  
 Sede Central RENAP Guatemala, Guatemala

Nombre de la meta:

Verificación de la Identidad de personas naturales que no pueden obtener su DPI, con situación resuelta

**DIRECCIÓN DE VERIFICACIÓN DE IDENTIDAD Y APOYO SOCIAL**  
**SEGUIMIENTO TEMÁTICO INSTITUCIONAL 2020**  
**MES REPORTADO: ABRIL**

D	M	Departamento / municipio	Sexo				Edad							Pueblo						
			Mujeres	Hombres	No definido	Total	Niñez			Juventud	Adultos	Tercera Edad 61 años en adelante	No definido	Total	Maya	Xinca	Garífuna	Mestizos/Ladinos	No Indican	Total
							0-2	3-5	6-13											
		<b>República de Guatemala</b>	20	11	0	31	0	0	0	7	18	4	0	31	1	0	0	4	26	31
1		<b>ALTA VERAPAZ</b>	4	1	0	5	0	0	0	0	5	0	0	5	0	0	0	0	5	5
	1	CHAHAL	0	0	0	0	0	0	0	0	0	0	0	0	0	0	0	0	0	0
	2	CHISEC	0	0	0	0	0	0	0	0	0	0	0	0	0	0	0	0	0	0
	3	COBÁN	0	1	0	1	0	0	0	1	0	0	1	0	0	0	0	0	1	1
	4	FRAY BARTOLOMÉ DE LAS CASAS	2	0	0	2	0	0	0	2	0	0	2	0	0	0	0	0	2	2
	5	LANQUÍN	0	0	0	0	0	0	0	0	0	0	0	0	0	0	0	0	0	0
	6	PANZÓS	0	0	0	0	0	0	0	0	0	0	0	0	0	0	0	0	0	0
	7	RAXRUHÁ	0	0	0	0	0	0	0	0	0	0	0	0	0	0	0	0	0	0
	8	SAN CRISTÓBAL VERAPAZ	0	0	0	0	0	0	0	0	0	0	0	0	0	0	0	0	0	0
	9	SAN JUAN CHAMELCO	2	0	0	2	0	0	0	2	0	0	2	0	0	0	0	0	2	2
	10	SAN MIGUEL TUCURÚ	0	0	0	0	0	0	0	0	0	0	0	0	0	0	0	0	0	0
	11	SAN PEDRO CARCHÁ	0	0	0	0	0	0	0	0	0	0	0	0	0	0	0	0	0	0
	12	SANTA CATALINA LA TINTA	0	0	0	0	0	0	0	0	0	0	0	0	0	0	0	0	0	0
	13	SANTA CRUZ VERAPAZ	0	0	0	0	0	0	0	0	0	0	0	0	0	0	0	0	0	0
	14	SANTA MARÍA CAHABÓN	0	0	0	0	0	0	0	0	0	0	0	0	0	0	0	0	0	0
	15	SENAHÚ	0	0	0	0	0	0	0	0	0	0	0	0	0	0	0	0	0	0
	16	TACIC	0	0	0	0	0	0	0	0	0	0	0	0	0	0	0	0	0	0
	17	TAMAHÚ	0	0	0	0	0	0	0	0	0	0	0	0	0	0	0	0	0	0
2		<b>BAJA VERAPAZ</b>	2	0	0	2	0	0	0	0	2	0	2	0	0	0	0	0	2	2
	1	CURULÚ	0	0	0	0	0	0	0	0	0	0	0	0	0	0	0	0	0	0
	2	GRANADOS	0	0	0	0	0	0	0	0	0	0	0	0	0	0	0	0	0	0
	3	PURULHÁ	0	0	0	0	0	0	0	0	0	0	0	0	0	0	0	0	0	0
	4	RABINAL	0	0	0	0	0	0	0	0	0	0	0	0	0	0	0	0	0	0
	5	SALAMÁ	0	0	0	0	0	0	0	0	0	0	0	0	0	0	0	0	0	0
	6	SAN JERÓNIMO	0	0	0	0	0	0	0	0	0	0	0	0	0	0	0	0	0	0
	7	SAN MIGUEL CHICAJ	2	0	0	2	0	0	0	0	2	0	2	0	0	0	0	0	2	2
	8	SANTA CRUZ EL CHOL	0	0	0	0	0	0	0	0	0	0	0	0	0	0	0	0	0	0
3		<b>CHIMALTENANGO</b>	1	0	0	1	0	0	0	1	0	0	1	0	0	0	0	0	1	1
	1	ACATENANGO	0	0	0	0	0	0	0	0	0	0	0	0	0	0	0	0	0	0
	2	CHIMALTENANGO	0	0	0	0	0	0	0	0	0	0	0	0	0	0	0	0	0	0
	3	EL TEJAR	0	0	0	0	0	0	0	0	0	0	0	0	0	0	0	0	0	0
	4	PARRAMOS	0	0	0	0	0	0	0	0	0	0	0	0	0	0	0	0	0	0
	5	PATZICÁ	0	0	0	0	0	0	0	0	0	0	0	0	0	0	0	0	0	0
	6	PAIZÚN	0	0	0	0	0	0	0	0	0	0	0	0	0	0	0	0	0	0
	7	POCHUJA	0	0	0	0	0	0	0	0	0	0	0	0	0	0	0	0	0	0
	8	SAN ANDRÉS IZAPA	0	0	0	0	0	0	0	0	0	0	0	0	0	0	0	0	0	0
	9	SAN JOSÉ POAQUIL	0	0	0	0	0	0	0	0	0	0	0	0	0	0	0	0	0	0
	10	SAN JUAN COMALAPA	0	0	0	0	0	0	0	0	0	0	0	0	0	0	0	0	0	0
	11	SAN MARTÍN JILOTEPEQUE	0	0	0	0	0	0	0	0	0	0	0	0	0	0	0	0	0	0
	12	SAN PEDRO YEOCAPA	0	0	0	0	0	0	0	0	0	0	0	0	0	0	0	0	0	0
	13	SANTA APOLONIA	0	0	0	0	0	0	0	0	0	0	0	0	0	0	0	0	0	0
	14	SANTA CRUZ BALANYÁ	0	0	0	0	0	0	0	0	0	0	0	0	0	0	0	0	0	0
	15	TECPÁN GUATEMALA	1	0	0	1	0	0	0	1	0	0	1	0	0	0	0	0	1	1
	16	ZARAGOZA	0	0	0	0	0	0	0	0	0	0	0	0	0	0	0	0	0	0
4		<b>CHIOQUIULA</b>	0	0	0	0	0	0	0	0	0	0	0	0	0	0	0	0	0	0
	1	CANOHÁN	0	0	0	0	0	0	0	0	0	0	0	0	0	0	0	0	0	0
	2	CHIOQUIULA	0	0	0	0	0	0	0	0	0	0	0	0	0	0	0	0	0	0
	3	CONCEPCIÓN LAS MINAS	0	0	0	0	0	0	0	0	0	0	0	0	0	0	0	0	0	0
	4	ESQUIPULAS	0	0	0	0	0	0	0	0	0	0	0	0	0	0	0	0	0	0
	5	IPALA	0	0	0	0	0	0	0	0	0	0	0	0	0	0	0	0	0	0
	6	JOCOTÁN	0	0	0	0	0	0	0	0	0	0	0	0	0	0	0	0	0	0
	7	OLOPA	0	0	0	0	0	0	0	0	0	0	0	0	0	0	0	0	0	0
	8	QUEZALTEPEQUE	0	0	0	0	0	0	0	0	0	0	0	0	0	0	0	0	0	0
	9	SAN JACINTO	0	0	0	0	0	0	0	0	0	0	0	0	0	0	0	0	0	0
	10	SAN JOSÉ LA ARADA	0	0	0	0	0	0	0	0	0	0	0	0	0	0	0	0	0	0
	11	SAN JUAN ERMITA	0	0	0	0	0	0	0	0	0	0	0	0	0	0	0	0	0	0
5		<b>EL PROGRESO</b>	0	0	0	0	0	0	0	0	0	0	0	0	0	0	0	0	0	0
	1	EL JICARO	0	0	0	0	0	0	0	0	0	0	0	0	0	0	0	0	0	0
	2	GUASTATUYA	0	0	0	0	0	0	0	0	0	0	0	0	0	0	0	0	0	0
	3	MORAZÁN	0	0	0	0	0	0	0	0	0	0	0	0	0	0	0	0	0	0
	4	SAN AGUSTÍN ACASAGUASTLÁN	0	0	0	0	0	0	0	0	0	0	0	0	0	0	0	0	0	0
	5	SAN ANTONIO LA PAZ	0	0	0	0	0	0	0	0	0	0	0	0	0	0	0	0	0	0
	6	SAN CRISTÓBAL ACASAGUASTLÁN	0	0	0	0	0	0	0	0	0	0	0	0	0	0	0	0	0	0
	7	SANARATE	0	0	0	0	0	0	0	0	0	0	0	0	0	0	0	0	0	0
	8	SANSARE	0	0	0	0	0	0	0	0	0	0	0	0	0	0	0	0	0	0
6		<b>ESCUINTLA</b>	0	1	0	1	0	0	0	1	0	0	1	0	0	0	0	0	1	1
	1	ESCUINTLA	0	1	0	1	0	0	0	1	0	0	1	0	0	0	0	0	1	1
	2	GUANAGAZAPA	0	0	0	0	0	0	0	0	0	0	0	0	0	0	0	0	0	0
	3	IZAPA	0	0	0	0	0	0	0	0	0	0	0	0	0	0	0	0	0	0
	4	LA DEMOCRACIA	0	0	0	0	0	0	0	0	0	0	0	0	0	0	0	0	0	0
	5	LA GÓMERA	0	0	0	0	0	0	0	0	0	0	0	0	0	0	0	0	0	0
	6	MASAGUA	0	0	0	0	0	0	0	0	0	0	0	0	0	0	0	0	0	0
	7	NUOVA CONCEPCIÓN	0	0	0	0	0	0	0	0	0	0	0	0	0	0	0	0	0	0
	8	PALÍN	0	0	0	0	0	0	0	0	0	0	0	0	0	0	0	0	0	0
	9	PUERTO SAN JOSÉ	0	0	0	0														

**DIRECCIÓN DE VERIFICACIÓN DE IDENTIDAD Y APOYO SOCIAL**  
**SEGUIMIENTO TEMÁTICO INSTITUCIONAL 2020**  
**MES REPORTADO: ABRIL**

D	M	Departamento / municipio	Sexo				Edad										Pueblo				
			Mujeres	Hombres	No definido	Total	Niñez			Juventud 14 a 30 años	Adultos 31 a 60 años	Tercera Edad 61 años en adelante	No definido	Total	Maya	Xinca	Garífuna	Mestizos/Ladinos	No Indican	Total	
							0 - 2	3 - 5	6 - 13												
8		HUEHUETENANGO	2	3	0	5	0	0	0	2	2	1	0	5	0	0	0	1	4	5	
	1	AGUACATÁN			0	0								0						0	
	2	CHANTLA			0	0								0						0	
	3	COLOTENANGO			0	0								0						0	
	4	CONCEPCIÓN HUISTA			0	0								0						0	
	5	CUILCO	1	0	0	1	0	0	0	0	1	0	0	1	0	0	0	0	1	1	
	6	HUEHUETENANGO			0	0								0						0	
	7	JACALTENANGO	0	1	0	1	0	0	0	1	0	0	0	1	0	0	0	0	1	1	
	8	LA DEMOCRACIA			0	0								0						0	
	9	LA LIBERTAD			0	0								0						0	
	10	MALACATANCITO			0	0								0						0	
	11	NENATÓN			0	0								0						0	
	12	PETATÁN			0	0								0						0	
	13	SAN ANTONIO HUISTA			0	0								0						0	
	14	SAN CASPAR IXCHIL			0	0								0						0	
	15	SAN ILDEFONSO IXTATÁN	0	2	0	2	0	0	0	2	0	0	0	2	0	0	0	0	2	2	
	16	SAN JUAN AITÁN			0	0								0						0	
	17	SAN JUAN IKCOY			0	0								0						0	
	18	SAN MATEO IXTATÁN			0	0								0						0	
	19	SAN MIGUEL ACATÁN			0	0								0						0	
	20	SAN PEDRO NECTA			0	0								0						0	
	21	SAN PEDRO SOLOMIA			0	0								0						0	
	22	SAN RAFAEL LA INDEPENDENCIA			0	0								0						0	
	23	SAN RAFAEL PETZAL			0	0								0						0	
	24	SAN SEBASTIÁN COATÁN			0	0								0						0	
	25	SAN SEBASTIÁN HUEHUETENANGO			0	0								0						0	
	26	SANTA ANA HUISTA			0	0								0						0	
	27	SANTA BÁRBARA			0	0								0						0	
	28	SANTA CRUZ BARILLAS			0	0								0						0	
	29	SANTA EULALIA			0	0								0						0	
	30	SANTIAGO CHIMALTENANGO			0	0								0						0	
	31	TECITÁN	1	0	0	1	0	0	0	1	0	0	0	1	0	0	0	1	0	1	
	32	TODOS SANTOS CUCHUMATÁN			0	0								0						0	
	33	UNIÓN CANTINIL			0	0								0						0	
9		IZABAL	1	1	0	2	0	0	0	1	1	0	0	2	0	0	0	0	2	2	
	1	EL ESTOR			0	0								0						0	
	2	LIVINGSTON	1	0	0	1	0	0	0	1	0	0	0	1	0	0	0	0	1	1	
	3	LOS AMATES			0	0								0						0	
	4	MORALES	0	1	0	1	0	0	0	1	0	0	0	1	0	0	0	0	1	1	
	5	PUERTO BARRIOS			0	0								0						0	
10		JALAPA	0	0	0	0	0	0	0	0	0	0	0	0	0	0	0	0	0	0	
	1	JALAPA			0	0								0						0	
	2	MATAQUESCUNIL			0	0								0						0	
	3	MOYUJAS			0	0								0						0	
	4	SAN CARLOS ALZATATE			0	0								0						0	
	5	SAN LUIS JIUTEPEQUE			0	0								0						0	
	6	SAN MANUEL CHAPARRÓN			0	0								0						0	
	7	SAN PEDRO PINULA			0	0								0						0	
11		JUTIAPA	0	0	0	0	0	0	0	0	0	0	0	0	0	0	0	0	0	0	
	1	AGUA BLANCA			0	0								0						0	
	2	ASUNCIÓN MITA			0	0								0						0	
	3	ATESCATEMPA			0	0								0						0	
	4	COMAPA			0	0								0						0	
	5	CONGUACO			0	0								0						0	
	6	EL ADELANTO			0	0								0						0	
	7	EL PROGRESO			0	0								0						0	
	8	JALPATAGUA			0	0								0						0	
	9	JEREZ			0	0								0						0	
	10	JUTIAPA			0	0								0						0	
	11	MOYUTA			0	0								0						0	
	12	PASACO			0	0								0						0	
	13	QUESADA			0	0								0						0	
	14	SAN JOSÉ ACATEMPA			0	0								0						0	
	15	SANTA CATARINA MITA			0	0								0						0	
	16	YUPILTEPEQUE			0	0								0						0	
	17	ZAPOTITÁN			0	0								0						0	
12		PETÉN	0	0	0	0	0	0	0	0	0	0	0	0	0	0	0	0	0	0	
	1	DOLORES			0	0								0						0	
	2	EL CHAL			0	0								0						0	
	3	FLORES			0	0								0						0	
	4	LA LIBERTAD			0	0								0						0	
	5	LAS CRUCES			0	0								0						0	
	6	MELCHOR DE MENCOS			0	0								0						0	
	7	POPÚN			0	0								0						0	
	8	SAN ANDRÉS			0	0								0						0	
	9	SAN BENITO			0	0								0						0	
	10	SAN FRANCISCO			0	0								0						0	
	11	SAN JOSÉ			0	0								0						0	
	12	SAN LUIS			0	0								0						0	
	13	SANTA ANA			0	0								0						0	
	14	SAYAXCHE			0	0								0						0	

Nombre de la meta:

Verificación de la identidad de personas naturales que no pueden obtener su DPI, con situación resuelta

**DIRECCIÓN DE VERIFICACIÓN DE IDENTIDAD Y APOYO SOCIAL**  
**SEGUIMIENTO TEMÁTICO INSTITUCIONAL 2020**  
**MES REPORTADO: ABRIL**

D	M	Departamento / municipio	Sexo				Edad							Pueblo							
			Mujeres	Hombres	No definido	Total	Niñez			Juventud	Adultos	Tercera Edad	No definido	Total	Maya	Xinca	Garífuna	Mestizos/Ladinos	No indican	Total	
							0 - 2	3 - 5	6 - 13	14 a 30 años	31 a 60 años	61 años en adelante									
13		<b>QUETZALTENANGO</b>	1	0	0	1	0	0	0	0	0	0	0	0	0	0	0	1	0	0	1
	1	ALMOLONGA				0															0
	2	CABRICÁN				0															0
	3	CAJOLÁ				0															0
	4	CANTEL				0															0
	5	COATEPEQUE				0															0
	6	COLOMBA				0															0
	7	CONCEPCIÓN CHIQUIRICHAPA				0															0
	8	EL PALMAR				0															0
	9	FLORES COSTA CUCA				0															0
	10	GÉNOVA				0															0
	11	HUITÁN				0															0
	12	LA ESPERANZA				0															0
	13	OLINTEPEQUE				0															0
	14	OSTUNCALCO				0															0
	15	PALESTINA DE LOS ALTOS				0															0
	16	QUETZALTENANGO	1	0	0	1	0	0	0	0	1	0	1	0	0	0	0	1	0	0	1
	17	SALCAJÁ				0															0
	18	SAN CARLOS SIJA				0															0
	19	SAN FRANCISCO LA UNIÓN				0															0
	20	SAN MARTÍN SACATEPÉQUEZ				0															0
	21	SAN MATEO				0															0
	22	SAN MIGUEL SIGÜILÁ				0															0
	23	SIBILIA				0															0
	24	ZUNIL				0															0
14		<b>QUICHÉ</b>	0	0	0	0	0	0	0	0	0	0	0	0	0	0	0	0	0	0	0
	1	CANILLA				0															0
	2	CHAJUL				0															0
	3	CHICAMÁN				0															0
	4	CHICHÉ				0															0
	5	CHICHICASTENANGO				0															0
	6	CHINIQUE				0															0
	7	CUNÉN				0															0
	8	IXCÁN				0															0
	9	JOYABAJ				0															0
	10	NEBAJ				0															0
	11	PACHALLUM				0															0
	12	PATZITE				0															0
	13	SACAPULAS				0															0
	14	SAN ANDRÉS SAJACABAJÁ				0															0
	15	SAN ANTONIO ILOTENANGO				0															0
	16	SAN BARTOLOMÉ JOCOTENANGO				0															0
	17	SAN JUAN COTZAL				0															0
	18	SAN PEDRO JOCOPILAS				0															0
	19	SANTA CRUZ DEL QUICHÉ				0															0
	20	USPANTÁN				0															0
	21	ZACUALPA				0															0
15		<b>RETALHULEU</b>	0	0	0	0	0	0	0	0	0	0	0	0	0	0	0	0	0	0	0
	1	CHAMPERICO				0															0
	2	EL ASINTAL				0															0
	3	NUEVO SAN CARLOS				0															0
	4	RETALHULEU				0															0
	5	SAN ANDRÉS VILLA SECA				0															0
	6	SAN FELIPE RETALHULEU				0															0
	7	SAN MARTÍN ZAPOTITLÁN				0															0
	8	SAN SEBASTIÁN				0															0
	9	SANTA CRUZ MULLÁ				0															0
16		<b>SACATEPÉQUEZ</b>	0	0	0	0	0	0	0	0	0	0	0	0	0	0	0	0	0	0	0
	1	ANTIGUA GUATEMALA				0															0
	2	CIUDAD VIEJA				0															0
	3	JOCOTENANGO				0															0
	4	MAGDALENA MILPAS ALTAS				0															0
	5	PASTORES				0															0
	6	SAN ANTONIO AGUAS CALIENTES				0															0
	7	SAN BARTOLOMÉ MILPAS ALTAS				0															0
	8	SAN JUAN ALOTENANGO				0															0
	9	SAN LUCAS SACATEPÉQUEZ				0															0
	10	SAN MIGUEL DUEÑAS				0															0
	11	SANTA CATARINA BARAHONA				0															0
	12	SANTA LUCÍA MILPAS ALTAS				0															0
	13	SANTA MARÍA DE JESÚS				0															0
	14	SANTIAGO SACATEPÉQUEZ				0															0
	15	SANTO DOMINGO XENACOJ				0															0
	16	SUMPANGO				0															0







Nombre de la meta:

Verificación de la identidad de personas naturales que no pueden obtener su DPI, con situación resuelta

**DIRECCIÓN DE VERIFICACIÓN DE IDENTIDAD Y APOYO SOCIAL**  
**SEGUIMIENTO TEMÁTICO INSTITUCIONAL 2020**  
**MES REPORTADO: ABRIL**

D	M	Departamento / municipio	Sexo				Población beneficiada							Pueblo							
			Mujeres	Hombres	No definido	Total	Niñez			Juventud 14 a 30 años	Adultos 31 a 60 años	Tercera Edad 61 años en adelante	No definido	Total	Maya	Xinca	Garifuna	Mestizos/Ladinos	No indican	Total	
							0 - 2	3 - 5	6 - 13												
21		<b>TOTONICAPÁN</b>	0	0	0	0	0	0	0	0	0	0	0	0	0	0	0	0	0	0	
	1	MÓMOSTENANGO				0															0
	2	SAN ANDRÉS XECUL				0															0
	3	SAN BARTOLO				0															0
	4	SAN CRISTÓBAL TONICAPÁN				0															0
	5	SAN FRANCISCO EL ALTO				0															0
	6	SANTA LUCÍA LA REFORMA				0															0
	7	SANTA MARÍA CHIQUIMULA				0															0
	8	TOTONICAPÁN				0															0
22		<b>ZACAPA</b>	0	0	0	0	0	0	0	0	0	0	0	0	0	0	0	0	0	0	0
	1	CABAÑAS				0															0
	2	ESTANZUELA				0															0
	3	GUALÁN				0															0
	4	HUITÉ				0															0
	5	LA UNIÓN				0															0
	6	RÍO HONDO				0															0
	7	SAN DIEGO				0															0
	8	SAN JORGE				0															0
	9	TECULUTÁN				0															0
	10	USUMATLÁN				0															0
	11	ZACAPA				0															0



Firma y sello de la máxima autoridad de la dependencia

  
**Lic. César David Son Dardón**  
 Director de Verificación de Identidad y Apoyo Social  
 Dirección de Verificación de Identidad y Apoyo Social  
 Sede Central RENAP Guatemala, Guatemala



DOCUMENTOS DE RESPALDO AL  
INFOME DE GESTIÓN Y RENDICIÓN DE CUENTAS  
MINISTERIO DE FINANZAS PÚBLICAS

Año 2020

Primer cuatrimestre

(enero-abril)

**DIRECCIÓN DE PROCESOS**

Guatemala, mayo de 2020


# DIRECCIÓN DE PROCESOS



DP-0420-2020

Guatemala, 03 de febrero de 2020

Licenciada  
Tania Darinka Pineda Palacios  
Director de Gestión y Control Interno  
Registro Nacional de las Personas  
Presente



Estimada Licenciada Pineda:


De manera atenta me dirijo a Usted, en atención al MEMORANDUM DGCI-SPFI-DPP-003-2020 recibido en esta Dirección el 07 de enero del año en curso, en relación a la programación de entrega de la ejecución de las Metas Físicas Institucionales, aprobadas para el Ejercicio Fiscal 2020, por lo que me permito trasladar informe correspondiente al periodo del 01 al 31 de enero del año en curso, de lo siguiente:

- Programación Cuatrimestral de Metas Físicas Institucionales 2020
- Informe de Ejecución Mensual de Metas Físicas Institucionales 2020
- Informe de seguimiento Temático Institucional 2020
- Informe de seguimiento Municipal 2020

Esto para su conocimiento y el seguimiento correspondiente.

Sin otro particular me suscribo de usted, agradeciendo la atención al presente.

Atentamente,



**RENAP**  
Registro Nacional de las Personas  
Iliana Izabel Véliz Marroquín  
Asistente Técnico Administrativo  
Dirección de Procesos  
Sede Central RENAP Guatemala, Guatemala

**RENAP**  
Registro Nacional de las Personas  
Ing. Víctor Manuel González Pérez  
Subdirector de Procesos  
Dirección de Procesos  
Sede Central RENAP Guatemala, Guatemala

**RENAP**  
Registro Nacional de las Personas  
DIRECCIÓN DE PROCESOS  
VoBo. Licda. Lai Yee Leung Ng  
Director de Procesos en Funciones  
Dirección de Procesos  
Sede Central RENAP Guatemala, Guatemala

LYLN/VMGP/iv  
Adjunto cuadros correspondientes  
C.C. Archivo

**RESUMEN RANGO DE FECHAS**

CLASIFICACION	CANTIDAD
PRIMERA VEZ	48,428
RENOVACION	41,765
REPOSICION	85,999
<b>Total</b>	<b>176,192</b>

**DETALLE POR FECHAS**

FECHA	TOTAL
02/01/2020	71
03/01/2020	5,574
06/01/2020	2,378
07/01/2020	8,889
08/01/2020	6,262
09/01/2020	5,953
10/01/2020	11,508
11/01/2020	84
13/01/2020	12,494
14/01/2020	9,967
15/01/2020	10,822
16/01/2020	10,925
17/01/2020	10,134
20/01/2020	10,583
21/01/2020	11,773
22/01/2020	8,743
23/01/2020	7,320
24/01/2020	9,002
27/01/2020	9,113
28/01/2020	6,592
29/01/2020	5,920
30/01/2020	6,808
31/01/2020	5,277
<b>TOTAL</b>	<b>176,192</b>

LYLN/VMGP/iv  
 Adjunto cuadros correspondientes  
 C.C. Archivo

**RECEBIDO**  
 DIRECCIÓN DE PROCESOS  
 15 FEB 2020 10:00 AM


**DIRECCIÓN DE PROCESOS  
 PROGRAMACIÓN CUATRIMESTRAL DE METAS FÍSICAS INSTITUCIONALES  
 PRIMER CUATRIMESTRE 2020**


No.	Descripción de la meta	META VIGENTE	Cantidad a Ejecutar				Total Asignado Primer Cuatrimestre	Saldo por ejecutar
			Enero	Febrero	Marzo	Abril		
4	Documentos Personales de Identificación (DPI), emitidos.	3,193,127	176,192	166,043	379,982	335,278	1,057,495	3,016,935
4.1	Documentos Personales de Identificación (DPI), emitidos.	3,193,127	176,192	166,043	379,982	335,278	1,057,495	3,016,935



  
**Ing. Víctor Manuel González Pérez**  
 Subdirector de Procesos  
 Dirección de Procesos  
 Sede Central RENAP Guatemala, Guatemala



1




  
**DIRECCIÓN DE PROCESOS**  
 Licda. Lai Yee Leung Ng  
 Director de Procesos en Funciones  
 Sede Central, RENAP, Guatemala, Guatemala

**DIRECCIÓN DE PROCESOS**  
**INFORME DE EJECUCIÓN MENSUAL DE METAS FÍSICAS INSTITUCIONALES 2020**  
**MES REPORTADO: ENERO**

No.	Nombre de la Meta	Cantidad programada	Cantidad ejecutada	Métodos de Verificación	Observaciones
4	Documentos Personales de Identificación (DPI), emitidos.	176,192	176,192	detalle generado mediante el siguiente link: <a href="http://reportes.renap.local/Reportes/RENAP/Pages/Report.aspx?ItemPath=%2fDPI%2f0158+-+Clasificacion+De+DPI+Con+Fecha+de+Aprobacion%3b3n&amp;ViewMode=Detail">http://reportes.renap.local/Reportes/RENAP/Pages/Report.aspx?ItemPath=%2fDPI%2f0158+-+Clasificacion+De+DPI+Con+Fecha+de+Aprobacion%3b3n&amp;ViewMode=Detail</a>	En los 23 días hábiles del mes de enero, se obtuvo un promedio de 7,661 Documentos emitidos.
4.1	Documentos Personales de Identificación (DPI), emitidos.	176,192	176,192		

  
  
**Ing. Víctor Manuel González Pérez**  
 Subdirector de Procesos  
 Dirección de Procesos  
 Sede Central RENAP Guatemala, Guatemala


1  
  
**DIRECCIÓN DE PROCESOS**  
 Licda. Leticia Leung Ng  
 Director de Procesos en Funciones  
 Sede Central, RENAP, Guatemala, Guatemala




DIRECCIÓN DE PROCESOS  
 INFORME DE SEGUIMIENTO TEMÁTICO INSTITUCIONAL 2020  
 MES REPORTADO: ENERO

Producto: Documentos Personales de Identificación (DPI), emitidos.

No.	Meta	Unidad de medida	Meta			Sexo			Edad			Población beneficiada						
			Meta inicial	Meta vigente	Meta ejecutado	Mujeres	Hombres	Total	Juventud	Adultos	Tercera Edad	Total	Maya	Xinca	Garfuna	Mestizo/Ladinos	Otro	Total
										18 - 30 años	31 - 40 años	41 años en adelante						
4.1	Documentos Personales de Identificación (DPI), emitidos.	Documento	3,193,127	3,193,127	174,192	84,792	91,400	176,192	80,499	74,788	20,905	176,192	40,255	1,302	43	91,602	42,970	176,192
4.1.1	Primer Documento Personal de Identificación, emitido.	Documento			48,428	23,610	24,818	48,428	42,823	5,044	561	48,428	12,918	387	17	23,909	11,197	48,428
4.1.2	Reposición del Documento Personal de Identificación, emitido.	Documento			84,009	34,952	49,057	84,009	29,836	41,148	13,025	84,009	15,440	583	33	45,292	22,661	84,009
4.1.2	Renovación del Documento Personal de Identificación, emitido.	Documento			41,765	25,585	16,180	41,765	6,654	27,841	7,268	41,765	11,831	332	12	21,096	8,494	41,765
4.1.2	Reposición electrónica del Documento Personal de Identificación, emitido.	Documento			1,990	645	1,345	1,990	1,184	755	51	1,990	66	0	1	1,305	618	1,990
Objetivos		- OPTIMIZACIÓN DE LA EMISIÓN DEL DOCUMENTO PERSONAL DE IDENTIFICACIÓN -DPI-																
Resultados alcanzados		1	En el mes de enero se ejecutó el 5.52% con relación a la meta de 3,193,127 Documentos Personales de Identificación emitidos para el período 2020.															
		2																
Obstáculos encontrados		1																
		2																
Observaciones																		

  
**Ing. Víctor Manuel González Pérez**  
 Subdirector de Procesos  
 Dirección de Procesos  
 Sede Central RENAP Guatemala, Guatemala

  
**Lidia Tai Yee Leung Ne**  
 Directora de Procesos en Funciones  
**PROCESOS**  
 Sede Central, RENAP, Guatemala, Guatemala

Nombre de la mesa:

Documentos personales de identificación por reposición, emitidos

**DIRECCIÓN DE PROCESOS  
 SEGUIMIENTO TEMÁTICO INSTITUCIONAL 2020  
 MES REPORTADO: ENERO**

P.	D.	M.	Departamento / municipio	Población beneficiada												
				Sexo		Total	Edad			Total	Maya	Xinca	Garfuna	Mestizos /Ladinos	No Indican	Total
				Mujeres	Hombres		18 a 30 años	31 a 40 años	41 años en adelante							
1	1	1	Total general	34,952	49,057	84,009	29,836	41,148	13,025	84,009	15,440	583	33	45,292	22,661	84,009
1	1	1	ESPAÑA	4	1	5	4	1		5				2	3	5
1	1	1	MADRID	4	1	5	4	1		5				2	3	5
1	1	1	AJALYR	4	1	5	4	1		5				2	3	5
2	1	1	ESTADOS UNIDOS DE AMÉRICA	426	793	1,219	568	616	15	1,219	276		2	428	515	1,219
2	1	1	ARIZONA	8	28	36	26	10		36	15			8	13	36
2	1	1	PHOENIX	8	28	36	26	10		36	15			8	13	36
2	1	1	CALIFORNIA	77	111	188	72	111	5	188	40			80	68	188
2	1	1	LOS ANGELES	61	83	144	57	83	4	144	22			54	68	144
2	1	1	SAN BERNARDINO	16	28	44	15	28	1	44	18			26	18	44
2	1	1	COLORADO	16	27	43	18	23	2	43	9				34	43
2	1	1	DENVER	16	27	43	18	23	2	43	9				34	43
2	1	1	FLORIDA	16	23	39	17	22		39	19			8	14	39
2	1	1	MIAMI	16	23	39	17	22		39	19			6	14	39
2	1	1	GEORGIA	50	123	173	72	100	1	173	74			72	27	173
2	1	1	ATLANTA	50	123	173	72	100	1	173	74			72	27	173
2	1	1	ILLINOIS	50	83	133	59	72	2	133	1			5	127	133
2	1	1	CHICAGO	50	83	133	59	72	2	133	1			5	127	133
2	1	1	MARYLAND	89	167	256	138	117	1	256	76			179	1	256
2	1	1	SILVER SPRING	89	167	256	138	117	1	256	76			179	1	256
2	1	1	NEW YORK	66	99	165	85	76	4	165	40			78	45	165
2	1	1	NUEVA YORK	66	99	165	85	76	4	165	40		2	78	45	165
2	1	1	TEXAS	54	132	186	81	105		186	2				184	186
2	1	1	HOUSTON	54	132	186	81	105		186	2				184	186
3	1	1	GUATEMALA	34,522	48,263	82,785	29,264	40,511	13,010	82,785	15,164	583	31	44,862	22,145	82,785
3	1	1	ALTA VERAPAZ	1,394	2,561	3,955	1,706	1,824	425	3,955	2,045		2	245	1,663	3,955
3	1	1	CHAHAL	36	45	81	37	38	6	81	74			7		81
3	1	1	CHISEL	90	176	266	137	115	14	266	46			5	215	266
3	1	1	COBAN	407	727	1,134	455	577	102	1,134	14		1	8	1,111	1,134
3	1	1	FRAY BARTOLOME DE LAS CASAS	63	121	184	89	84	11	184	164			20		184
3	1	1	LANQUIN	10	17	27	15	11	1	27	19			8		27
3	1	1	PANZOS	68	148	216	117	90	9	216	206			10		216
3	1	1	RAXRUHA	4	15	19	12	6	1	19	17			2		19
3	1	1	SAN CRISTOBAL VERAPAZ	120	191	311	96	95	120	311	2				309	311
3	1	1	SAN JUAN CHAMELCO	73	122	195	76	88	31	195	160			35		195
3	1	1	SAN MIGUEL TUCURU	39	68	107	45	48	13	107	95			12		107
3	1	1	SAN PEDRO CARCHA	228	484	716	324	344	48	716	647			55	14	716
3	1	1	SANTA CATALINA LA TINTA	72	117	189	85	87	16	189	172			17		189
3	1	1	SANTA CRUZ VERAPAZ	52	79	131	44	72	15	131	97			34		131
3	1	1	SANTA MARIA CAHABON	42	91	133	69	57	7	133	118			11	4	133
3	1	1	SENAHU	34	66	100	37	57	6	100	94			6		100
3	1	1	TACTIC	44	65	109	49	41	19	109	84			23	2	109
3	1	1	TAMAHU	12	25	37	17	14	6	37	35		1		37	37
3	1	1	BAJA VERAPAZ	737	871	1,608	511	676	421	1,608	721			731	156	1,608
3	1	1	CUBULCO	127	144	271	93	88	90	271	176			95		271
3	1	1	GRANADOS	34	48	82	16	24	42	82	1			22	59	82
3	1	1	PURULHA	79	135	214	78	103	33	214	196			18		214
3	1	1	RABINAL	145	128	273	92	121	60	273	208			65		273
3	1	1	SALAMA	254	267	521	150	254	117	521	135			385		521
3	1	1	SAN JERONIMO	43	53	96	20	45	31	96	3			67	26	96
3	1	1	SAN MIGUEL CHICAJ	22	52	74	46	23	5	74	2			1	71	74
3	1	1	SANTA CRUZ EL CHOL	33	44	77	16	18	43	77				77		77
3	1	1	CHIMALTENANGO	1,335	1,755	3,090	1,047	1,560	483	3,090	1,634		1	475	1,579	3,090
3	1	1	ACATENANGO	38	50	88	33	47	8	88	13			52	23	88
3	1	1	CHIMALTENANGO	307	472	779	282	399	98	779	42			1	735	779
3	1	1	EL TEJAR	63	109	172	49	95	28	172	41			90	41	172
3	1	1	PARRAMOS	65	105	170	65	77	28	170	48			70	52	170
3	1	1	PATZICIA	30	48	78	34	38	6	78	50			2	26	78
3	1	1	PATZUN	45	66	111	44	55	12	111	100			5	6	111
3	1	1	POCHUTA	11	14	25	6	14	5	25	3			21		25
3	1	1	SAN ANDRES ITZAPA	22	28	50	22	22	6	50	31			19		50
3	1	1	SAN JOSE POAQUIL	79	91	170	55	66	49	170	160			9	1	170
3	1	1	SAN JUAN COMALAPA	70	101	171	65	83	23	171	164			6	1	171
3	1	1	SAN MARTIN JILOTEPEQUE	160	167	327	115	174	38	327	60			22	245	327
3	1	1	SAN PEDRO VEPOCAPA	83	158	241	64	95	82	241	186			53	2	241
3	1	1	SANTA APOLONIA	25	22	47	6	32	9	47	41			6		47
3	1	1	SANTA CRUZ BALANTA	32	42	74	23	41	10	74	69			4	1	74
3	1	1	TECPAN GUATEMALA	220	212	432	135	246	51	432	7			4	421	432
3	1	1	ZARAGOZA	85	70	155	49	76	30	155	19		1	111	24	155
3	1	1	CHIQUEMULA	1,846	1,464	2,810	650	1,506	654	2,810	12			2,459	899	2,810
3	1	1	CAMOTAN	72	105	177	51	107	19	177	2			160	15	177
3	1	1	CHIQUEMULA	298	461	759	215	374	170	759	1			758		759
3	1	1	CONCEPCION LAS MINAS	273	179	452	39	254	159	452				130	322	452
3	1	1	ESQUIPULAS	190	191	381	91	233	57	381	1			380		381
3	1	1	IPALA	123	101	224	43	116	65	224				224		224
3	1	1	JOCOTAN	75	92	167	63	92	12	167	7			159	1	167
3	1	1	OLOPA	29	27	56	18	23	15	56				56		56
3	1	1	QUEZALTEPEQUE	25	64	89	40	34	15	89				88	1	89
3	1	1	SAN JACINTO	28	36	64	23	32	9	64				64		64
3	1	1	SAN JOSE LA ARADA	211	167	378	43	209	126	378				378		378
3	1	1	SAN JUAN ERMITA	22	41	63	24	32	7	63				62		63
3	1	1	EL PROGRESO	419	604	1,023	289	450	282	1,023	7			1,018	2	1,023
3	1	1	EL BICARO	34	45	79	19	26	34	79				79		79
3	1	1	GUASTOTAYA	63	130	193	64	88	41	193				193		193
3	1	1	MORAZAN	36	37	73	19	14	40	73				71	2	73
3	1	1	SAN AGUSTIN ACASAGUASTLAN	50												

**DIRECCIÓN DE PROCESOS  
 SEGUIMIENTO TEMÁTICO INSTITUCIONAL 2020  
 MES REPORTADO: ENERO**

Población beneficiada																
P	D	M	Departamento / municipio	Mujeres	Hombres	Total	Edad			Total	Maya	Xinca	Garifuna	Mestizos /Ladinos	No indican	Total
							Juventud 18 a 30 años	Adultos 31 a 60 años	Tercera Edad 61 años en adelante							
6			ESCUINTLA	1,519	2,255	3,774	1,383	1,851	530	3,774	26			2,509	1,239	3,774
	1		ESCUINTLA	289	506	795	263	386	146	795	1			2	792	795
	2		GUANAGAZAPA	11	19	30	16	12	2	30				1	29	30
	3		IZTAPA	78	145	223	66	127	30	223	4			219		223
	4		LA DEMOCRACIA	41	61	102	39	53	10	102	1			101		102
	5		LA GÓMERA	78	130	208	96	75	37	208				150	58	208
	6		MASAGUA	128	201	329	121	170	38	329				329		329
	7		NEUEVA CONCEPCION	165	161	326	108	166	52	326				326		326
	8		PALIN	80	125	205	91	92	22	205	7			197	1	205
	9		PUERTO SAN JOSE	155	207	362	145	171	46	362	1			2	359	362
	10		SAN VICENTE PACAYA	38	65	103	41	48	14	103	5			98		103
	11		SANTA LUCIA COTZUMALGUAPA	240	300	540	162	306	72	540				540		540
	12		SIPACATE	21	29	50	22	27	1	50				50		50
	13		SIQUINALA	85	82	117	53	51	13	117				117		117
	14		TIQUISATE	160	224	384	160	177	47	384	7			377		384
7			GUATEMALA	10,018	16,049	26,056	10,194	12,890	2,972	26,056	1,539	1	8	15,216	9,282	26,056
	1		AMATITLAN	479	692	1,171	439	610	122	1,171				1,028	143	1,171
	2		CHINAUTLA	308	410	718	289	347	82	718	1			1	716	718
	3		CHUARRANCHO	133	120	253	41	150	62	253	222			31		253
	4		FRAJANES	146	219	365	121	183	61	365	1			38	326	365
	5		GUATEMALA	5,963	10,103	16,066	6,402	7,986	1,678	16,066	522	1	3	9,311	6,229	16,066
	6		MIXCO	354	624	978	410	436	132	978	20			957	1	978
	7		PALENCIA	190	228	418	99	213	106	418				1	417	418
	8		SAN JOSE DEL GOLFO	68	75	143	29	72	42	143	1		1	141		143
	9		SAN JOSE PINULA	374	558	932	342	470	120	932	4			124	804	932
	10		SAN JUAN SACATEPEQUEZ	185	294	479	207	206	65	479	362			82	35	479
	11		SAN MIGUEL PETAPA	225	417	642	312	291	39	642	1			641		642
	12		SAN PEDRO ATAMPIEC	97	126	223	58	103	62	223					223	223
	13		SAN PEDRO SACATEPEQUEZ	161	264	425	194	205	26	425	295			128	2	425
	14		SAN RAYMUNDO	170	220	390	140	212	38	390	3				387	390
	15		SANTA CATARINA PINULA	152	265	417	169	214	34	417				410	7	417
	16		VILLA CANALES	324	560	884	364	426	94	884	2			882		884
	17		VILLA NUEVA	684	868	1,552	578	766	208	1,552	105		4	1,441	2	1,552
8			HUEHUETENANGO	1,823	2,064	3,887	1,326	2,025	536	3,887	1,790			1,890	207	3,887
	1		AGUACATAN	76	300	376	51	58	67	376	161			15		376
	2		CHIANTLA	78	122	200	74	90	35	200	2			198		200
	3		COLOTENANGO	32	32	64	14	37	19	64	61			3		64
	4		CONCEPCION HUISTA	19	23	42	20	18	4	42	42					42
	5		CUILCO	45	63	108	34	67	7	108	11			96	1	108
	6		HUEHUETENANGO	330	420	750	261	409	80	750	82			668		750
	7		JACATEENANGO	70	65	135	58	71	8	135	3			2	130	135
	8		LA DEMOCRACIA	212	276	488	160	274	54	488	146			342		488
	9		LA LIBERTAD	69	75	144	45	84	15	144	8			136		144
	10		MALACATANCITO	37	55	92	35	41	16	92	14			78		92
	11		NENTON	128	91	219	58	138	23	219	160			59		219
	12		PETATAN	16	7	23	11	10	2	23	15			8		23
	13		SAN ANTONIO HUISTA	50	53	103	26	65	12	103	17			86		103
	14		SAN GASPAR IXCHIL	1	8	9	4	4	1	9						9
	15		SAN RDEFONSO IXTAPUJUCAN	23	41	64	21	32	11	64	53			11		64
	16		SAN JUAN ATITAN	51	54	105	35	56	14	105	103			2		105
	17		SAN JUAN IXCOY	38	47	85	35	38	12	85	75			3	7	85
	18		SAN MATEO IXTATAN	10	18	28	7	19	2	28	26			2		28
	19		SAN MIGUEL ACATAN	41	31	72	27	25	19	72	72					72
	20		SAN PEDRO NECTA	40	52	92	28	38	26	92	72			20		92
	21		SAN PEDRO SOLOMA	41	47	88	34	45	9	88	77			11		88
	22		SAN RAFAEL LA INDEPENDENCIA	19	25	44	17	19	8	44	44					44
	23		SAN RAFAEL PETZAL	7	11	18	6	5	7	18	17			1		18
	24		SAN SEBASTIAN COATAN	3	2	5	4	1		5	5					5
	25		SAN SEBASTIAN HUEHUETENANGO	10	8	18	4	12	2	18	17			1		18
	26		SANTA ANA HUISTA	11	17	28	9	14	5	28	5			23		28
	27		SANTA BARBARA	34	32	66	19	30	17	66				1	65	66
	28		SANTA CRUZ BARRILAS	132	140	272	118	137	17	272	209			60	9	272
	29		SANTA EULALIA	48	33	81	38	37	6	81	80				1	81
	30		SANTIAGO CHIMALTENANGO	29	18	47	10	32	5	47	47					47
	31		TECTITAN	12	11	23	6	13	4	23				23		23
	32		TODOSSANTOS CUCHUMATAN	102	63	165	42	93	30	165	156			9		165
	33		UNION CANTINIL	9	24	33	15	12	6	33	1			32		33
9			IZABAL	838	1,408	2,246	841	1,058	347	2,246	304		20	1,914	8	2,246
	1		EL ESTOR	95	176	271	119	123	19	271	220			51		271
	2		LIVINGSTON	86	158	244	93	122	29	244	78		13	153		244
	3		LOS AMATÉS	144	182	326	77	124	75	326	2			319	5	326
	4		MORALES	166	319	485	192	188	105	485	3			482		485
	5		PUERTO BARRIOS	347	573	920	350	451	119	920	1		7	909	3	920
10			JALAPA	808	836	1,644	480	815	349	1,644	8	187		1,158	299	1,644
	1		JALAPA	270	316	586	228	274	84	586	4		132	320	130	586
	2		KATAQUESCUINTLA	173	171	344	78	189	77	344				335	7	344
	3		MONIAS	65	90	155	52	77	26	155				69	86	155
	4		SAN CARLOS ALZATATE	44	45	89	27	47	15	89			54	34	1	89
	5		SAN LUIS JILOTEPEQUE	54	63	117	31	33	53	117	4			45	68	117
	6		SAN MANUEL CHAPARRON	99	56	155	14	90	51	155				155		155
	7		SAN PEDRO PINULA	103	95	198	50	105	43	198				197	1	198

Nombre de la mesa:

Documentos personales de identificación por reposición, omitidos

**DIRECCIÓN DE PROCESOS**  
**SEGUIMIENTO TEMÁTICO INSTITUCIONAL 2020**  
**MES REPORTADO: ENERO**

Población beneficiada

P	D	M	Departamento / municipio	Sexo		Total	Edad			Total	Maya	Xinca	Garifuna	Mestizos /Ladinos	No indican	Total
				Mujeres	Hombres		Juventud 18 a 30 años	Adultos 31 a 40 años	Tercera Edad 41 años en adelante							
11			<b>JUTIAPA</b>	1,912	1,987	3,899	938	2,038	923	3,899	12	175		2,975	737	3,899
	1		AGUA BLANCA	64	78	142	22	91	49	162				162		162
	2		ASUNCIÓN MITA	203	183	386	77	225	84	386				375	11	386
	3		ATESCATEMPA	109	85	194	45	99	50	194	1			193		194
	4		COMAPA	99	114	213	59	94	60	213				213		213
	5		CONGUACO	25	37	62	28	28	6	62				62		62
	6		EL ADELANTO	49	48	97	11	48	38	97				97		97
	7		EL PROGRESO	261	217	478	65	280	113	478	1			3	474	478
	8		JALPATAGUA	286	189	474	66	276	112	474				473	1	474
	9		JEREZ	23	37	60	11	27	22	60				60		60
	10		JUTIAPA	370	560	930	311	443	176	930	10	159		730	31	930
	11		MOTUL	74	84	158	50	77	31	158				158		158
	12		PASÁCO	12	39	51	18	18	15	51				51		51
	13		QUESADA	46	67	113	29	65	19	113		9		17	87	113
	14		SAN JOSE ACATEMPA	35	39	74	18	31	25	74				41	33	74
	15		SANTA CATARINA MITA	141	130	271	53	142	76	271	7			227	37	271
	16		YUPILTEPEQUE	52	47	99	28	50	21	99				36	63	99
	17		ZAPOTTITÁN	43	34	77	7	44	26	77				77		77
12			<b>PETEN</b>	975	1,512	2,487	906	1,239	352	2,497	411			2,076	10	2,497
	1		DOLORES	13	12	25	5	13	4	25				25		25
	2		EL CHAL	19	19	38	15	18	5	38	5			33		38
	3		FLORES	130	234	364	137	176	51	364	23			340	1	364
	4		LA LIBERTAD	121	219	340	150	148	42	340	33			307		340
	5		LAS CRUCES	19	53	72	31	35	6	72	6			66		72
	6		MELCHOR DE MENCOS	64	79	143	39	63	21	143	5			138		143
	7		POPÚN	121	163	284	98	137	49	284	59			225		284
	8		SAN ANDRÉS	14	26	40	12	26	2	40	1			39		40
	9		SAN BENITO	183	281	464	154	244	66	464	1			462	1	464
	10		SAN FRANCISCO	36	37	73	19	34	20	73	3			70		73
	11		SAN JOSE	25	36	61	20	31	10	61	7			54		61
	12		SAN LUIS	170	134	304	81	134	39	304	120			126	8	304
	13		SANTA ANA	12	30	42	20	11	11	42	3			39		42
	14		SAYAXCHE	98	199	297	122	151	24	297	145			152		297
13			<b>QUETZALTENANGO</b>	1,748	2,394	4,142	1,697	1,833	612	4,142	1,036			1,524	1,582	4,142
	1		ALMOLONGA	14	41	55	24	25	6	55	1			54		55
	2		CABRICÁN	22	26	48	30	16	2	48	33			15		48
	3		CAJOLA	6	7	13	5	6	2	13	12			1		13
	4		CANTEL	68	101	169	64	60	45	169	145			23	1	169
	5		COATEPEQUE	258	373	631	245	297	89	631				627	4	631
	6		COLOMBA	46	69	115	51	49	15	115				109	6	115
	7		CONCEPCIÓN CHIQUIRICHAPA	75	76	151	41	52	58	151	146			5		151
	8		EL PALMAR	25	48	73	28	40	5	73	27			40	6	73
	9		FLORES COSTA CUCA	41	59	100	30	36	34	100				100		100
	10		GENOVA	61	80	141	76	55	10	141				141		141
	11		HUITÁN	17	17	34	16	16	2	34	30			4		34
	12		LA ESPERANZA	121	199	320	136	142	42	320	57			259	4	320
	13		OLINTEPEQUE	113	143	256	91	122	43	256	188			68		256
	14		OSTUNCALCO	34	38	72	26	29	17	72	65			7		72
	15		PALESTINA DE LOS ALTOS	22	31	53	20	26	7	53	1				52	53
	16		QUETZALTENANGO	487	692	1,179	534	494	151	1,179	29			17	1,133	1,179
	17		SALCAJA	81	105	186	100	74	12	186	6			8	172	186
	18		SAN CARLOS SJA	38	49	87	40	34	13	87	33			54		87
	19		SAN FRANCISCO LA UNIÓN	22	17	39	6	19	14	39	35			4		39
	20		SAN MARTÍN SACATEPEQUEZ	97	74	171	37	109	25	171	162			9		171
	21		SAN MÁTEO	65	97	162	64	84	14	162	11			1	150	162
	22		SAN MIGUEL SIGÜITA	15	30	45	24	19	2	45	36			9		45
	23		SIBILIA	9	10	19	5	13	1	19	4			15		19
	24		ZUNIL	11	17	28	4	16	3	28	15			8		28
14			<b>QUICHE</b>	1,243	1,454	2,707	1,019	1,354	334	2,707	1,441			446	420	2,707
	1		CANILÁ	54	42	96	18	49	29	96	20			76		96
	2		CHICAHAM	64	76	140	51	68	21	140	36			64	40	140
	3		CHICHE	4	6	10	4	4	2	10				6	10	10
	4		CHICHICASTENANGO	134	186	320	139	158	23	320	314			6		320
	5		CHINIQUE	9	17	26	13	13		26				26		26
	6		CUNEN	40	38	78	31	38	9	78	65			11	2	78
	7		IACÁN	77	125	202	96	93	13	202	133			69		202
	8		JOYABAJ	155	155	310	85	179	46	310	231			58	21	310
	9		NERAJ	83	74	157	70	78	9	157	138			19		157
	10		PACHALUM	28	32	60	11	36	13	60				60		60
	11		PATZITE	12	22	34	11	20	3	34	34					34
	12		SACAPULAS	54	88	142	66	54	22	142	1			141		142
	13		SAN ANDRÉS SAICABAJA	180	75	255	47	167	41	255	217			20	18	255
	14		SAN ANTONIO ITOTENANGO	13	19	32	9	19	4	32	29			2	2	32
	15		SAN BARTOLOME JOCOTENANGO	11	13	24	12	5	7	24	22			2		24
	16		SAN JUAN COTZAL	49	66	115	55	49	11	115	109			6		115
	17		SAN PEDRO JOCOPILAS	16	32	48	24	23	1	48	41			5	2	48
	18		SANTA CRUZ DEL QUICHE	159	249	408	186	186	36	408	248			63	97	408
	19		USPANTÁN	69	107	176	69	72	35	176	135			41		176
	20		ZACUALPA	32	42	74	22	43	9	74	68			5	1	74
	21		RETALHULEU	685	820	1,455	527	651	277	1,455	40			1,387	28	1,455

**DIRECCIÓN DE PROCESOS  
 SEGUIMIENTO TEMÁTICO INSTITUCIONAL 2020  
 MES REPORTADO: ENERO**

P.	D.	M.	Departamento / municipio	Población beneficiada												
				Mujeres	Hombres	Total	Edad			Total	Maya	Xinca	Garifuna	Mestizos / Ladinos	No indican	Total
							Juventud 18 a 30 años	Adultos 31 a 60 años	Tercera Edad 61 años en adelante							
15			CHAMPERICO	23	13	36	15	15	6	36	1			35	35	
	1		EL ASINTAL	42	43	85	33	33	19	85	14			71	85	
	2		NUEVO SAN CARLOS	37	68	105	37	33	35	105			20	85	105	
	3		RETAMHULEU	582	437	819	273	399	147	819	3			816	819	
	4		SAN ANDRES VILLA SECA	83	145	228	86	90	52	228	21			201	228	
	5		SAN FELIPE RETAMHULEU	5	10	15	7	7	1	15				15	15	
	6		SAN MARTIN ZAPOTITLAN	37	67	104	41	48	15	104				103	104	
	7		SAN SEBASTIAN	19	27	46	28	16	2	46	1			44	46	
	8		SANTA CRUZ MULUA	7	10	17	7	10		17				17	17	
	9		SACATEPEQUEZ	926	1,358	2,284	754	1,108	422	2,284	235			399	1,650	2,284
16			ANTIGUA GUATEMALA	205	357	662	198	350	114	662	2			660	662	
	1		CIUDAD VIEJA	60	129	189	72	97	20	189				189	189	
	2		JOCOTENANGO	55	105	160	63	71	26	160	1		148	11	160	
	3		MAGDALENA MILPAS ALTAS	17	18	35	16	15	4	35	1		8	26	35	
	4		PASTORES	27	42	69	24	26	19	69	5		63	1	69	
	5		SAN ANTONIO AGUAS CALIENTES	19	27	46	13	19	14	46	12		3	31	46	
	6		SAN BARTOLOME MILPAS ALTAS	22	23	45	20	19	6	45	1		43	1	45	
	7		SAN JUAN ALOTENANGO	135	124	259	50	144	65	259			6	253	259	
	8		SAN LUCAS SACATEPEQUEZ	66	142	208	82	86	40	208				208	208	
	9		SAN MIGUEL DUEÑAS	23	36	59	17	33	9	59			2	57	59	
	10		SANTA CATARINA BARAHONA	7	11	18	8	7	3	18	10		8		18	
	11		SANTA LUCIA MILPAS ALTAS	52	75	127	41	66	20	127	2		110	15	127	
	12		SANTA MARIA DE JESUS	23	48	71	26	34	11	71	35			35	71	
	13		SANTIAGO SACATEPEQUEZ	65	118	183	55	80	48	183	108		3	72	183	
	14		SANTO DOMINGO XENACOJ	10	20	30	15	11	4	30				30	30	
	15		SUMPANGO	40	83	123	54	50	19	123	57			5	61	123
	16		SAN MARCOS	2,148	2,719	4,867	1,628	2,319	918	4,867	1,017			3,220	624	4,867
17			AVITLA	92	171	263	107	131	25	263			263		263	
	1		CATARINA	125	130	255	65	131	59	255	1		251	3	255	
	2		COMITANCILLO	183	204	387	117	218	52	387	382		5		387	
	3		CONCEPCION TUTUJAPA	85	111	197	83	80	34	197	178		19		197	
	4		EL QUETZAL	22	33	55	24	24	7	55			55		55	
	5		EL TUMBADOR	12	75	97	37	41	19	97			2	95	97	
	6		ESQUIPULAS PALO GORDO	17	33	60	12	19	29	60			59	1	60	
	7		IXCHIGUAN	21	21	42	15	25	2	42	38		4		42	
	8		LA BLANCA	61	113	174	70	92	12	174			174		174	
	9		LA REFORMA	17	34	51	14	21	15	51			35	16	51	
	10		MALACATAN	209	274	483	154	241	48	483	20		463		483	
	11		NUEVO PROGRESO	19	44	63	23	28	12	63			63		63	
	12		OCOS	18	25	38	9	22	7	38			38		38	
	13		PAJAPITA	83	150	233	83	120	30	233			233		233	
	14		RIO BLANCO	7	7	14	4	5	5	14	3		11		14	
	15		SAN ANTONIO SACATEPEQUEZ	52	39	91	34	59	18	91	1		15	75	91	
	16		SAN CRISTOBAL CUCHO	56	36	92	19	47	26	92			92		92	
	17		SAN JOSE EL RODEO	29	33	62	27	26	9	62	1		61		62	
	18		SAN JOSE OJETENAM	17	29	46	17	25	4	46			45	1	46	
	19		SAN LORENZO	14	37	51	12	16	3	51	12		1	18	51	
	20		SAN MARCOS	181	251	432	160	153	119	432	25		397	10	432	
	21		SAN MIGUEL IXTAHUACAN	79	94	173	60	90	23	173	164		9		173	
	22		SAN PABLO	96	107	203	66	97	40	203	6		197		203	
	23		SAN PEDRO SACATEPEQUEZ	159	244	403	166	141	96	403			1	402	403	
	24		SAN RAFAEL PIE DE LA CUESTA	36	55	91	17	25	49	91	1		90		91	
	25		SIBINAL	45	37	82	21	32	29	82	4		78		82	
	26		SIPACAPA	59	45	104	30	57	17	104	62		39	3	104	
	27		TACANA	131	137	268	70	151	47	268	1		267		268	
	28		TAJUMULCO	54	41	95	19	88	8	95	93		2		95	
	29		TEJUTLA	153	123	276	71	133	72	276	25		251		276	
	30		SANTA ROSA	1,263	1,601	2,864	765	1,356	743	2,864	22	220	2,450	172	2,864	
18			BARBERENA	228	299	525	178	254	93	525	1		524		525	
	1		CASILLAS	92	83	175	25	97	53	175	1	92	82		175	
	2		CHIQUIMULILLA	114	169	283	89	157	37	283	2		281		283	
	3		CUILAPA	150	228	378	114	197	67	378	10	6	362		378	
	4		GUAZACAPAN	63	77	140	56	51	33	140			140		140	
	5		NUEVA SANTA ROSA	105	128	233	68	102	63	233	6	83	143	1	233	
	6		ORATORIO	49	76	125	25	55	45	125	2	5	118		125	
	7		PUEBLO NUEVO VIÑAS	50	61	111	34	52	25	111			111		111	
	8		SAN JUAN TECUACO	67	59	126	14	68	44	126		17	109		126	
	9		SAN RAFAEL LAS FLORES	40	53	93	21	23	49	93	7		57	29	93	
	10		SANTA CRUZ NARANJO	37	71	108	24	48	36	108			108		108	
	11		SANTA MARIA DHUATAN	162	152	314	46	144	124	314	10		302	2	314	
	12		SANTA ROSA DE LIMA	75	80	155	33	77	45	155			15	140	155	
	13		TAXISCO	83	65	148	38	31	29	98			98		98	
	14		SOLOLA	779	828	1,607	491	845	231	1,607	1,320		122	165	1,607	






Nombre de la mesa:

Documentos personales de identificación por reposición, emitidos

**DIRECCIÓN DE PROCESOS**  
**SEGUIMIENTO TEMÁTICO INSTITUCIONAL 2020**  
**MES REPORTADO: ENERO**

P	D	M.	Departamento / municipio	Población beneficiada															
				Mujeres	Hombres	Total	Juventud 18 a 30 años	Adultos 31 a 40 años	Tercera Edad 41 años en adelante	Total	Maya	Xinca	Garifuna	Mestizos / Ladinos	No Indígena	Total			
19			CONCEPCION	3	5	8	4	4			8	3					5	8	
	1		NAHUALA	49	48	97	48	48	1		97								97
	2		PANAJACHEL	48	82	130	49	62	19		130	81			48		1		130
	3		SAN ANDRÉS SEMETABAJ	41	41	82	29	46	7		82	73			9				82
	4		SAN ANTONIO PALOPO	25	16	41	14	20	7		41	40			1				41
	5		SAN JOSE CHACAYA	19	18	37	10	21	6		37	30			6		1		37
	6		SAN JUAN LA LAGUNA	9	20	29	8	17	4		29	26			3				29
	7		SAN LUCAS TOLIMAN	59	87	146	48	67	31		146	119			26		1		146
	8		SAN MARCOS LA LAGUNA	2	5	7	3	4			7	7							7
	9		SAN PABLO LA LAGUNA	1	1	2	1				2	2							2
	10		SAN PEDRO LA LAGUNA	11	22	33	13	14	6		33	27			1		5		33
	11		SANTA CATARINA DITAHUACAN	110	76	186	32	122	32		186	181			4				186
	12		SANTA CATARINA PALOPO	1	3	4	1	3			4	4							4
	13		SANTA CLARA LA LAGUNA	15	13	28	9	17	2		28	28							28
	14		SANTA CRUZ LA LAGUNA	45	24	69	15	48	6		69	68					1		69
	15		SANTA LUCIA UTATLAN	98	65	163	24	85	54		163	157			6				163
	16		SANTA MARIA VISITACION	4	5	9	4	4	1		9	9							9
	17		SANTIAGO ATITLAN	18	62	80	34	45	1		80	77			2		1		80
	18		SOLOLA	221	235	456	145	258	53		456	290			20		146		456
	19		SUCHITEPEQUEZ	1,561	1,922	3,283	1,042	1,812	589		3,283	575			1,328		1,380		3,283
20			CHICAGO	121	183	304	110	141	53		304				2		302		304
	1		CIYOTENANGO	34	72	106	41	42	23		106				50		56		106
	2		MAZATENANGO	389	550	919	294	477	148		919	4			39		876		919
	3		PATULUL	52	102	154	46	82	26		154	18			136				154
	4		PUEBLO NUEVO	18	20	38	13	18	7		38	25			8		5		38
	5		RIO BRAVO	74	81	155	52	71	32		155				154		1		155
	6		SAMAYAC	62	110	172	64	81	27		172	134			28		10		172
	7		SAN ANTONIO SUCHITEPEQUEZ	73	92	165	55	78	32		165	88			77				165
	8		SAN BERNARDINO	48	79	127	43	73	11		127	66			61				127
	9		SAN FRANCISCO ZAPOTITLAN	59	102	161	42	56	63		161	18			143				161
	10		SAN GABRIEL	30	42	72	17	39	16		72	28			44				72
	11		SAN JOSE EL IDOLO	71	76	147	39	74	34		147	2			144		1		147
	12		SAN JOSE LA MAQUINA	65	71	136	37	80	19		136				128		8		136
	13		SAN JUAN BAUTISTA	22	34	56	24	22	10		56				56				56
	14		SAN LORENZO	16	18	34	16	14	4		34				4		30		34
	15		SAN MIGUEL PANAN	31	41	72	26	37	9		72	2			47		23		72
	16		SAN PABLO JOCOPILAS	24	41	65	23	20	22		65	1			2		62		65
	17		SANTA BARBARA	16	27	43	11	27	5		43				43				43
	18		SANTO DOMINGO SUCHITEPEQUEZ	37	54	91	38	44	9		91				85		6		91
	19		SANTO TOMAS LA UNION	120	101	221	78	117	26		221	185			36				221
	20		ZUNIUTO	19	26	45	13	19	13		45	4			41				45
	21		TOTONICAPAN	511	769	1,280	546	545	189		1,280	1,166			105		9		1,280
			MOMOSTENANGO	121	188	309	154	121	34		309	303			6				309
	1		SAN ANDRÉS XECUL	29	32	61	33	25	3		61	59			2				61
	2		SAN BARTOLO	19	14	33	7	14	12		33	33							33
	3		SAN CRISTOBAL TONICAPAN	98	95	193	54	76	63		193	162			30		1		193
	4		SAN FRANCISCO EL ALTO	77	128	205	112	83	10		205	188			9		8		205
	5		SANTA LUCIA LA REFORMA	3	13	16	7	7	2		16	16							16
	6		SANTA MARIA CHIQUIMULA	18	26	44	16	25	3		44	44							44
	7		TOTONICAPAN	146	273	419	163	194	62		419	361			58				419
	8		ZACAPA	789	1,022	1,811	492	906	413		1,811	3			1,218		590		1,811
22			CABAÑAS	56	55	111	19	53	39		111				111				111
	1		ESTANZUELA	38	179	217	67	133	17		217				213		4		217
	2		GUALAN	128	159	287	65	143	79		287				287				287
	3		HUTTE	20	19	39	9	18	12		39	1			38				39
	4		LA UNION	50	59	109	29	54	26		109				109				109
	5		RIO HONDO	64	71	135	36	72	27		135				135				135
	6		SAN DIEGO	37	36	73	17	39	17		73				55		18		73
	7		SAN JORGE	11	21	32	17	15	11		32				32				32
	8		TECUMUTAN	60	77	137	54	60	23		137	2			132		3		137
	9		USUMATLAN	56	49	105	17	53	35		105				105				105
	10		ZACAPA	269	297	566	162	266	138		566				1		565		566

  
**Ing. Victor Manuel González Pérez**  
 Subdirector de Procesos  
 Dirección de Procesos  
 Sede Central RENAP Guatemala, Guatemala

1  
  
**DIRECCIÓN DE PROCESOS**  
 Sede Central, RENAP, Guatemala  
  
 Ugo de la Cruz  
 Director de Procesos en Funciones



Nombre de la meta:

Primer Documento Personal de Identificación omitido.

**DIRECCIÓN DE PROCESOS  
SEGUIMIENTO TEMÁTICO INSTITUCIONAL 2020  
MES REPORTADO: ENERO**

P	D	M	Departamento / municipio	Población beneficiada												
				Mujeres	Hombres	Total	Edad			Total	Maya	Xinca	Garífuna	Mestizos / Ladinos	No indican	Total
							18 a 30 años	31 a 60 años	Tercera Edad 61 años en adelante							
1	1	1	Total general	23,610	24,818	48,428	42,823	5,044	561	48,428	12,918	387	17	23,909	11,197	48,428
1	1	1	ESTADOS UNIDOS DE AMÉRICA	1,426	1,057	4,483	1,412	2,940	131	4,483	882	1	2	1,932	1,666	4,483
		1	ARIZONA	24	32	56	15	41		56	24			14	18	56
		1	PHOENIX	24	32	56	15	41		56	24			14	18	56
		2	CALIFORNIA	380	678	1,058	247	759	52	1,058	193		1	512	352	1,058
		1	LOS ANGELES	317	542	859	195	626	38	859	145		1	361	352	859
		1	SAN BERNARDINO	63	136	199	52	133	14	199	48			151		199
		2	COLORADO	28	58	86	25	59	2	86	14				72	86
		1	DENVER	28	58	86	25	59	2	86	14				72	86
		3	FLORIDA	86	173	259	79	173	5	259	100			76	83	259
		1	MIAMI	86	173	259	79	173	5	259	100			76	83	259
		4	GEORGIA	137	274	411	156	253	2	411	178			147	86	411
		1	ATLANTA	137	274	411	156	253	2	411	178			147	86	411
		5	ILLINOIS	159	311	441	153	267	21	441	4			8	429	441
		1	CHICAGO	130	311	441	153	267	21	441	4			8	429	441
		6	MARYLAND	316	657	973	323	628	22	973	203			765	5	973
		1	SILVER SPRING	316	657	973	323	628	22	973	203			765	5	973
		7	NEW YORK	212	601	813	254	543	16	813	164		1	410	237	813
		1	NUEVA YORK	212	601	813	254	543	16	813	164		1	410	237	813
		8	TEXAS	113	273	386	160	215	11	386	2				384	386
		1	HOUSTON	113	273	386	160	215	11	386	2				384	386
2		2	GUATEMALA	22,184	21,761	43,945	41,411	2,104	430	43,945	12,036	386	15	21,977	9,531	43,945
		1	ALTA VERAPAZ	2,101	2,104	4,205	4,184	41	20	4,205	2,655		1	161	1,428	4,205
		1	CHIAHAL	78	36	64	64	64		64	57			7		64
		2	CHISEC	188	202	390	385	1	4	390	6			1	383	390
		3	COBAN	364	408	772	764	8		772	6				772	772
		4	FRAY BARTOLOME DE LAS CASAS	115	108	223	213	7	3	223	205		1	15	2	223
		5	LANQUIN	16	15	31	30	1		31	27				4	31
		6	PANZOS	102	138	240	237	2	1	240	232			7	1	240
		7	RAXRUHA	16	20	36	35	1		36	32			4		36
		8	SAN CRISTOBAL VERAPAZ	153	111	244	242	2		244	154				244	244
		9	SAN JUAN CHAMELCO	88	94	182	182			182	154			26	2	182
		20	SAN MIGUEL TUZURU	80	83	163	160		9	163	159			3	1	163
		11	SAN PEDRO CARCHA	459	445	904	889	11	4	904	875			25	4	904
		12	SANTA CATALINA LA TINTA	141	129	270	265	3	2	270	263			7		270
		13	SANTA CRUZ VERAPAZ	44	49	93	91	2		93	73			20	9	93
		14	SANTA MARIA CAHABON	152	145	297	294	1	2	297	278			9	10	297
		15	SENASHU	82	88	170	168	1	1	170	163			7		170
		16	TACTIC	73	55	128	128			128	93			30	5	128
		17	TAMAHU	20	18	38	37	1		38	38					38
		2	BAJA VERAPAZ	835	392	827	783	39	5	827	394			325	108	827
		1	CUBULCO	107	74	181	171	9	1	181	127			51	3	181
		2	GRANADOS	10	7	17	16	1		17				5	12	17
		3	PURULHA	66	52	118	115	2	1	118	110			8		118
		4	RABINAL	53	69	122	121	1		122	98			24		122
		5	SALAMA	109	95	204	186	16	2	204	55			149		204
		6	SAN JERONIMO	24	28	52	50	1	1	52	52			38	14	52
		7	SAN MIGUEL CHICAJ	43	41	84	81	3		84	4			1	79	84
		8	SANTA CRUZ EL CHOL	23	26	49	43	6		49	49			49		49
		9	CHIMALTENANGO	902	883	1,785	1,729	49	7	1,785	695			237	853	1,785
		1	ACATENANGO	27	31	58	56	2		58	11			28	19	58
		2	CHIMALTENANGO	184	174	358	350	7	1	358	30				328	358
		3	EL TEJAR	25	32	57	56	1		57	9			32	16	57
		4	PARRAMOS	42	43	85	80	3	2	85	34			33	18	85
		5	PATZICIA	41	40	81	81			81	41			3	37	81
		6	PATZUN	50	60	110	107	3		110	100			2	8	110
		7	POCHUTA	20	10	30	29	1		30				30		30
		8	SAN ANDRES ITZAPA	24	28	52	48	4		52	35			16	1	52
		9	SAN JOSE POAQUIL	41	47	88	86	2		88	84			4		88
		10	SAN JUAN COMALAPA	74	94	168	162	5	1	168	162			3	3	168
		11	SAN MARTIN JILOTEPEQUE	115	132	247	230	16	1	247	55			11	181	247
		12	SAN PEDRO YEPOCAPA	62	48	110	107	3		110	75			29	6	110
		13	SANTA APOLONIA	17	10	27	27			27	25			2		27
		14	SANTA CRUZ BALANYA	11	15	26	25		1	26	22			4		26
		15	TECPAN GUATEMALA	133	91	224	223	1		224	1				223	224
		16	ZARAGOZA	36	28	64	62	2		64	11			40	13	64
		4	CHIQUIMULA	701	624	1,325	1,251	61	13	1,325	12			1,290	23	1,325
		1	CAMOTAH	130	87	217	206	4	2	217	1			201	10	217
		2	CHIQUIMULA	174	168	342	323	15	4	342	1			312		342
		3	CONCEPCION LAS MINAS	20	11	31	27	3	1	31				18	13	31
		4	ESQUIPULAS	98	75	173	162	8	3	173				113		173
		5	IPALA	89	36	74	67	6	1	74				74		74
		6	JOCOTAN	81	87	168	167	1		168	6			161		168
		7	OLIPA	49	40	89	86	3		89				89		89
		8	QUIZALTEPEQUE	40	42	82	71	10	1	82				82		82
		9	SAN JACINTO	17	28	45	42	3		45				45		45
		10	SAN JOSE LA ARADA	18	19	37	31	5	1	37				37		37
		11	SAN JUAN ERMITA	36	36	72	69	3		72	5			67		72
		5	EL PROGRESO	245	241	486	457	22	7	486	5			479	2	486
		1	EL JICARO	19	18	37	33	4		37	2			35		37
		2	GUASTATOYA	56	59	115	106	4	5	115				114	1	115
		3	MORAZAN	14	13	27	25	3	1	27				28	1	27
		4	SAN AGUSTIN ACASAGUASTLAN	48	38	86	82	4		86				86		86
		5	SAN ANTONIO LA PAZ	14	23	37	35	2		37	1			36		37
		6	SAN CRISTOBAL ACASAGUASTLAN	7	7	14	14			14				14		14
		7	SANARATE	71	67	138	133	4	1	138	2			136		138
		8	SANSARE	16	16	32	31	1		32				32		32
		6	ESCUINTLA	928	949	1,877	1,778	74	25	1,877	13			1,355	509	1,877
		1	ESCUINTLA	136	144	280	252	21	7	280						

Nombre de la meta:

Primer Documento Personal de Identificación emitido.

**DIRECCIÓN DE PROCESOS  
 SEGUIMIENTO TEMÁTICO INSTITUCIONAL 2020  
 MES REPORTADO: ENERO**

Población beneficiada

P.	D.	M.	Departamento / municipio	Sexo			Edad			Total	Maya	Xinca	Garifuna	Mestizo/Ladino	No indican	Total
				Mujeres	Hombres	Total	Juventud 18 a 30 años	Adultos 31 a 60 años	Tercera Edad 61 años en adelante							
		3	IZTAPA	45	47	92	90	2		92	2				90	92
		4	LA DEMOCRACIA	26	33	59	56	2	1	59	1				58	59
		5	LA GOMERA	62	60	122	119	2	1	122				33	89	122
		6	MASAGUA	69	68	137	131	4	2	137					137	137
		7	NUEVA CONCEPCION	131	118	249	222	20	7	249	1				248	249
		8	PALIN	58	66	124	124			124	2				122	124
		9	PUERTO SAN JOSE	95	74	169	161	6	2	169				169		169
		10	SAN VICENTE PACAYA	21	26	47	44	3		47	5				42	47
		11	SANTA LUCIA COTZUMALGUAPA	131	135	266	256	8	2	266					266	266
		12	SIPACATE	11	16	27	27			27					27	27
		13	SIQUINALA	35	57	92	90	2		92				1	91	92
		14	TIQUISATE	98	88	186	179	4	3	186	1				185	186
7			GUATEMALA	5,027	5,007	10,034	9,345	529	160	10,034	643		1	6,429	2,961	10,034
		1	AMATITLAN	216	190	406	396	7	3	406					349	406
		2	CHINAUTLA	146	171	317	284	27	6	317					317	317
		9	CHUARRANCHO	14	26	40	37	2	1	40	30				10	40
		4	FRAJANES	87	93	180	167	8	5	180					17	180
		5	GUATEMALA	2,896	2,774	5,580	5,074	383	123	5,580	92			3,836	1,652	5,580
		6	MIKCO	259	263	522	503	14	5	522	6				515	522
		7	PALENCIA	81	80	161	150	11		161					161	161
		8	SAN JOSE DEL GOLFO	23	29	52	45	3	4	52					52	52
		9	SAN JOSE PINULA	180	152	332	321	10	1	332					55	332
		10	SAN JUAN SACATEPEQUEZ	189	188	377	370	6	1	377	327				30	377
		11	SAN MIGUEL PETAPA	143	152	295	286	8	1	295	1				294	295
		12	SAN PEDRO AYAMPUC	38	45	83	81	1	1	83					83	83
		13	SAN PEDRO SACATEPEQUEZ	115	97	212	207	5		212	144				66	212
		14	SAN RAMUNDO	104	118	222	217	8	2	222					222	222
		15	SANTA CATARINA PINULA	85	89	175	168	7		175					169	175
		16	VILLA CAVALES	203	213	416	405	8	3	416					416	416
		17	VILLA NUEVA	337	327	664	639	21	4	664	43		1		630	664
8			HUEHUETENANGO	1,350	1,245	2,595	2,368	209	24	2,595	1,704			1,111	159	2,595
		1	AGUACATAN	67	68	135	122	12	1	135					13	135
		2	CHIANTLA	93	109	202	194	7	1	202	5				197	202
		3	COLOTENANGO	14	13	27	27			27	26				1	27
		4	CONCEPCION HUISTA	21	17	38	32	5	1	38	34				4	38
		5	CUILCO	88	71	159	142	17		159	15				144	159
		6	HUEHUETENANGO	207	204	411	391	19	1	411	39				371	411
		7	JACALTENANGO	57	48	105	95	8	2	105	3				102	105
		8	LA DEMOCRACIA	166	138	304	280	23	1	304	92				211	304
		9	LA LIBERTAD	48	35	84	76	7	1	84	9				75	84
		10	MALACATANCITO	19	18	37	33	3	1	37	5				32	37
		11	NENTON	50	51	101	89	11	1	101	70				31	101
		12	PETATAN	6	9	15	11	3	1	15	10				5	15
		13	SAN ANTONIO HUISTA	23	15	38	34	3	1	38	11				27	38
		14	SAN GASPAR IXCHIL	7	5	12	10	1	1	12	12					12
		15	SAN ILDEFONSO IXTAHUACAN	15	18	33	31	2		33	31				2	33
		16	SAN JUAN ATITAN	27	35	62	57	5		62	62					62
		17	SAN JUAN IXCAY	44	32	76	67	9		76	63				4	76
		18	SAN MATEO IXTATAN	15	16	31	30	1		31	30				1	31
		19	SAN MIGUEL ACATAN	35	37	72	58	13	1	72	72					72
		20	SAN PEDRO NECTA	34	17	51	48	3		51	31				20	51
		21	SAN PEDRO SOLOMA	51	42	93	80	12	1	93	92				1	93
		22	SAN RAFAEL LA INDEPENDENCIA	9	11	20	18	2		20	20					20
		23	SAN RAFAEL PETZAL	9	9	18	15	3		18	17				1	18
		24	SAN SEBASTIAN COATAN	6	7	13	13			13	13					13
		25	SAN SEBASTIAN HUEHUETENANGO	7	4	11	10		1	11	11					11
		26	SANTA ANA HUISTA	2	5	7	7			7	2				5	7
		27	SANTA BARBARA	24	20	44	42	2		44	1				43	44
		28	SANTA CRUZ BARILLAS	98	89	187	171	14	2	187	160				24	187
		29	SANTA EULALIA	38	33	71	65	3	3	71	71					71
		30	SANTIAGO CHIMALTENANGO	9	8	17	16	1		17	17					17
		31	TECTITAN	11	10	21	16	4	1	21	1				20	21
		32	TOCOS SANTOS CUCHUMATAN	35	37	72	51	9	2	72	62				10	72
		33	UNION CANTINIL	15	13	28	27	1		28	1				27	28
9			IZABAL	680	672	1,352	1,260	71	21	1,352	314		10	1,024	4	1,352
		1	EL ESTOR	93	149	242	233	7	2	242	213				29	242
		2	LIVINGSTON	108	93	201	193	5	3	201	98		6		97	201
		3	LOS AMATES	105	66	171	163	6	2	171	2				166	171
		4	MORALES	187	178	365	337	23	5	365	1				363	365
		5	PUERTO BARRIOS	187	186	373	334	30	9	373		4			369	373
10			JALAPA	455	492	957	903	51	3	957	3	218			571	957
		1	JALAPA	210	226	436	413	22	1	436	1	165			188	436
		2	NATAQUESQUINTLA	60	52	112	108	3	1	112					109	112
		3	NOVIAS	42	57	99	88	10	1	99					55	99
		4	SAN CARLOS AZATATE	39	37	76	74	2		76		52			24	76
		5	SAN LUIS HILOTEPEQUE	30	33	63	63	6		69	2				30	69
		6	SAN MANUEL CHAPARRON	7	4	11	10	1		11					11	11
		7	SAN PEDRO PINULA	77	77	154	147	7		154					154	154
11			JUTIAPA	691	660	1,351	1,269	78	10	1,351	4	118			1,006	1,351
		1	AGUA BLANCA	15	19	34	25	8	1	34					32	34
		2	ASUNCION MITA	66	69	129	120	7	2	129					125	129



Nombre de la meta:

Primer Documento Personal de Identificación emitido.

**DIRECCION DE PROCESOS  
 SEGUIMIENTO TEMÁTICO INSTITUCIONAL 2020  
 MES REPORTADO: ENERO**

Población beneficiada																
P	D	M	Departamento / municipio	Sexo			Edad			Total	Maya	Xinca	Garífuna	Mestizos /Ladinos	No indican	Total
				Mujeres	Hombres	Total	Juvenil 16 a 30 años	Adultos 31 a 60 años	Tercera Edad 61 años en adelante							
		3	ATESCATEMPA	21	18	39	35	4		39				39	39	
		4	COMAPA	35	30	65	63	2		65				65	65	
		5	CONGUACO	29	31	60	58	1	1	60				60	60	
		6	EL ADELANTO	9	12	21	21			21				21	21	
		7	EL PROGRESO	53	52	105	93	10	2	105				105	105	
		8	JALPATAGUA	55	60	115	109	5	1	115				115	115	
		9	JEREZ	7	10	17	15	2		17				17	17	
		10	JUTIAPA	238	218	456	434	20	2	456	4	116		314	456	
		11	MOYUTA	45	39	84	80	4		84				84	84	
		12	PASACO	13	7	20	20			20				20	20	
		13	QUESADA	37	26	63	60	3		63		2		18	63	
		14	SAN JOSE ACATEMPA	10	4	14	12	2		14				9	14	
		15	SANTA CATARINA MITA	29	29	58	50	7	1	58				54	58	
		16	YUPILTEPEQUE	23	31	54	52	2		54				16	54	
		17	ZAPOTTILAY	6	11	17	16	1		17				17	17	
12			PETEN	729	684	1,413	1,346	55	12	1,413	324			1,084	1,413	
		1	DOLORES	9	12	21	21			21				20	21	
		2	EL CHAL	10	16	26	24	2		26	5			21	26	
		3	FLORES	67	66	133	125	7	1	133	7			126	133	
		4	LA LIBERTAD	110	110	220	210	5	5	220	25			195	220	
		5	LAS CRUCES	41	30	71	67	3	1	71	8			68	71	
		6	MELCHOR DE MENCOS	50	40	90	78	12		90	1			89	90	
		7	POPTUN	89	71	160	157	2	1	160	58			102	160	
		8	SAN ANDRES	12	13	25	25			25				25	25	
		9	SAN BENITO	112	101	213	195	16	2	213				213	213	
		10	SAN FRANCISCO	8	24	32	31		1	32	2			30	32	
		11	SAN JOSE	17	21	38	38			38	6			32	38	
		12	SAN LUIS	77	70	147	141	5	1	147	91			52	147	
		13	SANTA ANA	13	13	26	25	1		26				26	26	
		14	SAYAXCHE	114	97	211	209	2		211	121			80	211	
13			QUETZALTENANGO	1,252	1,244	2,496	2,319	147	16	2,476	698			946	2,476	
		1	ALMOLONGA	12	13	25	19	6		25				25	25	
		2	CABRICAN	45	34	79	72	7		79	64			14	79	
		3	CAJOLA	8	8	16	13	3		16	16			16	16	
		4	CANTEL	59	59	112	106	6		112	102			9	112	
		5	COATEPEQUE	186	185	371	359	14	4	371				368	371	
		6	COLOMBA	56	47	103	98	4	1	103				98	103	
		7	CONCEPCION CHIQUIRICHAPA	29	40	69	62	6	1	69	66			3	69	
		8	EL PALMAR	34	39	73	69	4		73	13			50	73	
		9	FLORES COSTA CUCA	21	30	51	45	5	1	51				51	51	
		10	GENOVA	64	77	141	135	6		141				141	141	
		11	HUITAN	23	19	42	41	1		42	39			2	42	
		12	LA ESPERANZA	46	51	97	90	6	1	97	24			73	97	
		13	QUINTEPEQUE	49	42	91	86	5		91	74			17	91	
		14	OSTUNICALCO	67	50	117	109	7	1	117	103			14	117	
		15	PALESTINA DE LOS ALTOS	14	17	31	28	2	1	31				31	31	
		16	QUETZALTENANGO	215	305	620	592	25	3	620	28			2	590	
		17	SALCAJA	51	46	97	89	7	1	97	2			3	97	
		18	SAN CARLOS SIJA	43	62	105	81	22	2	105	41			64	105	
		19	SAN FRANCISCO LA UNION	7	4	11	10	1		11	10			1	11	
		20	SAN MARTIN SACATEPEQUEZ	35	37	72	69	3		72	65			7	72	
		21	SAN MATEO	32	42	74	71	3		74	2			72	74	
		22	SAN MIGUEL SIGUILA	29	20	49	48	1		49	43			6	49	
		23	SIBILJA	11	11	22	20	2		22	1			21	22	
		24	ZIJUNIL	2	6	8	7	1		8	6			2	8	
14			QUICHE	1,196	1,107	2,303	2,192	98	13	2,303	1,760			240	2,303	
		1	CANILLA	19	22	41	37	1	3	41	13			28	41	
		2	CHICAMAN	74	59	133	130	3		133	46			29	133	
		3	CHICHE	5	1	6	6			6				6	6	
		4	CHICHICASTENANGO	174	178	352	339	12	1	352	349			3	352	
		5	CHINIQUE	5	15	20	16	4		20	1			19	20	
		6	QUINEN	55	43	98	92	6		98	88			7	98	
		7	IXCAN	177	120	297	238	9		247	187			60	247	
		8	JOYABAJ	107	96	203	185	15	3	203	168			22	203	
		9	NEBAJ	129	98	227	210	11		221	211			10	221	
		10	PACHALUM	8	16	24	20	4		24				24	24	
		11	PATZITE	13	13	26	26			26	25			1	26	
		12	SACAPULAS	71	69	140	136	1	3	140	1			139	140	
		13	SAN ANDRES SAICABAJA	35	22	57	53	4		57	44			9	57	
		14	SAN ANTONIO ILOTENANGO	7	20	27	24	3		27	26			1	27	
		15	SAN BARTOLOME JOCOTENANGO	11	11	22	22			22	19			3	22	
		16	SAN JUAN COTZAL	63	38	101	99	2		101	95			6	101	
		17	SAN PEDRO JOCOPILAS	34	37	71	71			71	65			6	71	
		18	SANTA CRUZ DEL QUICHE	131	130	261	252	8	1	261	201			32	261	
		19	USPANTAN	108	95	204	196	6	2	204	176			18	204	
		20	ZACUALPA	26	23	49	40	9		49	45			2	49	
		21	RETAHULULU	430	424	854	794	50	10	854	20			804	854	
15			CHAMPERICO	13	16	29	26	2	1	29	3			26	29	
		1	EL ASINTAL	37	39	75	69	7		76	1			75	76	
		2	NUEVO SAN CARLOS	38	41	79	75	3	1	79				59	79	

DIRECCIÓN DE PROCESOS  
 SEGUIMIENTO TEMÁTICO INSTITUCIONAL 2020  
 MES REPORTADO: ENERO

## Población beneficiada

P	D	M	Departamento / municipio	Sexo			Juventud			Tercera Edad			Total	Maya	Xinca	Garífuna	Mestizos / Ladinos	No Indican	Total	
				Mujeres	Hombres	Total	18 a 30 años	31 a 60 años	61 años en adelante	Total	Maya	Xinca								Garífuna
		3	RETALHULEU	204	179	383	855	23	5	383							383		383	
		4	SAN ANDRÉS VILLA SECA	71	82	153	243	9	1	153	16						132	5	159	
		5	SAN FELIPE RETALHULEU	6	4	10	10	9	1	10							10		10	
		6	SAN MARTÍN ZAPOTITLÁN	38	36	74	68	4	2	74							73	1	74	
		7	SAN SEBASTIÁN	17	20	37	37			37							33	4	37	
		8	SANTA CRUZ MILUA	6	7	13	12	1		13						13		13		
		9	SACATEPEQUEZ	507	507	1,014	974	31	9	1,014	155		1			206	652	1,014		
16			ANTIGUA GUATEMALA	82	95	177	159	12	6	177							177		177	
		1	CIUDAD VIEJA	51	49	100	95	5		100							100		100	
		2	JOCOTENANGO	30	25	55	55			55							49	6	55	
		3	MAGDALENA MILPAS ALTAS	13	11	24	24			24							12	12	24	
		4	PASTORES	28	22	50	49	1		50	2						48		50	
		5	SAN ANTONIO AGUAS CAIENTES	12	19	31	31			31	7						5	19	31	
		6	SAN BARTOLOMÉ MILPAS ALTAS	16	17	33	33			33	1						30	2	33	
		7	SAN JUAN ALOTENANGO	42	39	81	80	1		81							81		81	
		8	SAN LUCAS SACATEPEQUEZ	50	45	95	89	6		95							95		95	
		9	SAN MIGUEL DUEÑAS	7	9	16	16			16							16		16	
		10	SANTA CATARINA BARAHONA	9	7	16	15	1		16	11					5		16		
		11	SANTA LUCÍA MILPAS ALTAS	27	27	54	49	3	2	54			1			50	3	54		
		12	SANTA MARÍA DE JESÚS	26	23	49	49			49	25						24		49	
		13	SANTIAGO SACATEPEQUEZ	55	45	100	98	2		100	53					6	41	100		
		14	SANTO DOMINGO XENACÓ	12	16	28	28			28							28		28	
		15	SUMPANGO	47	58	105	104		1	105	56					1	48	105		
		16	SAN MARCOS	1,793	1,640	3,433	3,169	239	31	3,433	830					2,201	402	3,433		
17			ATUTLA	84	74	158	131	23	4	158						159		158		
		1	CATARINA	83	55	139	125	11	3	139						139		139		
		2	COMITANCILLO	150	137	287	282	5		287	285					2		287		
		3	CONCEPCIÓN TUTUAPA	119	118	237	207	26	4	237	217					20		237		
		4	EL QUETZAL	22	21	43	43			43						43		43		
		5	EL TUMBADOR	44	53	97	89	7	1	97							97		97	
		6	ESQUIPULAS PALO GORDO	13	21	34	31	3		34						34		34		
		7	IXCHIGUÁN	30	32	62	50	12		62	57					5		62		
		8	LA BLANCA	49	51	100	92	7	1	100						100		100		
		9	LA REFORMA	22	29	51	47	4		51						36	15	51		
		10	MALACATÁN	224	171	395	366	26	3	395	10					385		395		
		11	NUEVO PROGRESO	26	26	52	48	4		52						52		52		
		12	OCOS	14	12	26	22	2	2	26						26		26		
		13	PAJAPITA	79	84	163	149	12	2	163						163		163		
		14	RÍO BLANCO	2	9	11	10	1		11	4					7		11		
		15	SAN ANTONIO SACATEPEQUEZ	26	14	40	38	2		40	1					5	34	40		
		16	SAN CRISTÓBAL CUCHO	26	32	58	52	5	1	58						58		58		
		17	SAN JOSÉ EL RODEO	24	35	59	55	4		59						59		59		
		18	SAN JOSÉ OJETENAM	17	19	36	33	1	2	36						36		36		
		19	SAN LORENZO	19	15	34	34			34	13						21		34	
		20	SAN MARCOS	121	111	232	203	26	3	232	4					226	2	232		
		21	SAN MIGUEL IXTAAHUACÁN	82	64	146	140	6		146	131					15		146		
		22	SAN PABLO	83	90	173	156	14	3	173	4					169		173		
		23	SAN PEDRO SACATEPEQUEZ	123	109	232	220	11	1	232							232		232	
		24	SAN RAFAEL PIE DE LA CUESTA	29	20	49	48	1		49						49		49		
		25	SIBINAL	33	18	51	47	4		51	6					45		51		
		26	SIPACAPÁ	37	23	60	59	1		60	31					29		60		
		27	TACANÁ	111	91	202	190	12		202						202		202		
		28	TAJUMULCÓ	31	33	64	59	4	1	64	61					2	1	64		
		29	TEJUTLA	70	72	142	137	5		142	6					136		142		
		30	SANTA ROSA	561	603	1,164	1,085	69	10	1,164	4	50				1,035	75	1,164		
18			BARBERENA	83	123	206	199	5	2	206						206		206		
		1	CASILLAS	23	22	45	41	3	1	45				11		34		45		
		2	CHICUMULILLA	89	73	162	148	12	2	162						162		162		
		3	CUILAPÁ	83	62	125	117	6	2	125	2					123		125		
		4	GUAZACAPÁN	29	47	76	74	2		76						76		76		
		5	NUEVA SANTA ROSA	42	46	88	74	12	2	88	2	26				60		88		
		6	ORATORIO	37	32	69	63	6		69		1				68		69		
		7	PUEBLO NUEVO VIÑAS	36	21	57	54	2	1	57						57		57		
		8	SAN JUAN TECUACO	21	30	51	51			51		6				45		51		
		9	SAN RAFAEL LAS FLORES	29	19	48	44	4		48		6				28	14	48		
		10	SANTA CRUZ NARANJO	21	19	40	36	4		40						40		40		
		11	SANTA MARÍA IXHUATÁN	26	38	64	63	1		64						63	1	64		
		12	SANTA ROSA DE LIMA	27	35	62	54	8		62						2	60	62		
		13	TAXISCO	35	36	71	67	4		71						71		71		
		14	SOLOLA	441	474	915	871	41	3	915	825					35	55	915		
19			CONCEPCIÓN	3	3	6	6			6						6		6		
		1	NAHUJALÁ	45	69	114	104	10		114	114					1		114		
		2	PANAJACHEL	22	12	34	33		1	34	26					8		34		




Nombre de la meta:

Primer Documento Personal de Identificación emitido.

**DIRECCIÓN DE PROCESOS**  
**SEGUIMIENTO TEMÁTICO INSTITUCIONAL 2020**  
**MES REPORTADO: ENERO**

Población beneficiada

P	D	M	Departamento / municipio	Sexo			Edad			Total	Maya	Xinka	Garífuna	Mestizos /Ladinos	No Indican	Total
				Mujeres	Hombres	Total	Juventud 18 a 30 años	Adultos 31 a 40 años	Tercera Edad 61 años en adelante							
3			SAN ANDRES SEMETABAJ	23	18	41	38	3		41	34		7		41	
4			SAN ANTONIO PALOPO	14	23	37	35	2		37	36		1		37	
5			SAN JOSE CHACAYA	16	9	25	24	1		25	23		1	1	25	
6			SAN JUAN LA LAGUNA	13	14	27	26	1		27	27				27	
7			SAN LUCAS TOLIMAN	44	46	90	88	1	1	90	82		8		90	
8			SAN MARCOS LA LAGUNA	3	2	5	5			5	4		1		5	
9			SAN PABLO LA LAGUNA	6	2	8	8			8	8				8	
10			SAN PEDRO LA LAGUNA	5	3	8	8			8	8				8	
11			SANTA CATERINA EXTAHUACAN	30	25	55	50	5		55	55				55	
12			SANTA CATERINA PAYOPO	2	4	6	6			6	6				6	
13			SANTA CLARA LA LAGUNA	6	14	20	19	1		20	20				20	
14			SANTA CRUZ LA LAGUNA	9	9	18	17	1		18	18				18	
15			SANTA LUCIA UTATLAN	21	30	51	46	5		51	49		2		51	
16			SANTA MARIA VISITACION	2	3	5	5			5	4		1		5	
17			SANTIAGO ATITLAN	40	47	87	85	2		87	86			1	87	
18			SOJOLA	137	141	278	268	9	1	278	220		6	52	278	
19			SUCHITEPEQUEZ	777	804	1,581	1,491	78	12	1,581	369		674	538	1,581	
20			CHICACAO	83	92	175	171	4		175	2				175	
1			CUYOTENANGO	46	48	94	90	3	1	94			33	61	94	
2			MAZATENANGO	122	112	234	214	16	4	234			7	227	234	
3			PATULUL	42	42	84	78	4	2	84	3		81		84	
4			PUEBLO NUEVO	14	10	24	24			24	10		10	4	24	
5			RIO BRAVO	30	39	69	65	3		69			69		69	
6			SAMAYAC	56	62	118	110	8		118	95		15	8	118	
7			SAN ANTONIO SUCHITEPEQUEZ	45	69	112	103	8	1	112	65		47		112	
8			SAN BERNARDINO	31	26	57	57			57	23		34		57	
9			SAN FRANCISCO ZAPOTITLAN	44	43	87	85	1		87	22		65		87	
10			SAN GABRIEL	14	8	22	22			22	9		12	1	22	
11			SAN JOSE EL IDOLO	26	27	53	45	6	2	53			53		53	
12			SAN JOSE LA MAQUINA	26	41	67	59	7	1	67			66	1	67	
13			SAN JUAN BAUTISTA	22	19	41	40	1		41			41		41	
14			SAN LORENZO	7	13	20	17	2	1	20			2	18	20	
15			SAN MIGUEL PANAN	15	12	27	27			27			23	4	27	
16			SAN PABLO JOCOPILAS	23	19	42	40	2		42	1		1	40	42	
17			SANTA BARBARA	17	8	25	24	1		25			25		25	
18			SANTO DOMINGO SUCHITEPEQUEZ	37	34	71	69	2		71			71		71	
19			SANTO TOMAS LA UNION	73	67	140	131	9		140	132		7	1	140	
20			ZUNILITO	6	13	19	18	1		19	7		12		19	
21			TOTONICAPAN	588	570	1,158	1,108	43	7	1,158	1,106		49	3	1,158	
1			MOMOSTENANGO	180	155	335	328	7		335	335				335	
2			SAN ANDRES XECUL	53	34	87	81	5	1	87	86		1		87	
3			SAN BARTOLO	12	17	29	25	4		29	29				29	
4			SAN CRISTOBAL TOTONICAPAN	61	54	115	112	3		115	104		10	1	115	
5			SAN FRANCISCO EL ALTO	84	99	193	185	7	1	193	189		3	1	193	
6			SANTA LUCIA LA REFORMA	7	14	21	20	1		21	21				21	
7			SANTA MARIA CHIQUIMULA	23	24	47	45	1	1	47	47				47	
8			TOTONICAPAN	158	173	331	312	15	4	331	295		35	1	331	
9			ZACAPA	405	395	800	759	35	12	800	2	2	594	202	800	
1			CABAÑAS	16	21	37	33	3	1	37	1		36		37	
2			ESTANZUELA	12	27	39	31	8		39			39		39	
3			GUALAN	72	75	147	138	8	1	147			147		147	
4			HUITE	14	11	25	25			25		2	23		25	
5			LA UNION	74	64	138	138			138			138		138	
6			RIO HONDO	28	25	53	52	1		53			53		53	
7			SAN DIEGO	15	20	35	33		2	35	1		31	3	35	
8			SAN JORGE	11	7	18	17	1		18			18		18	
9			TECULUTAN	45	43	88	82	6		88			88		88	
10			USUMATLAN	13	8	21	21			21			21		21	
11			ZACAPA	105	94	199	183	10	6	199				199	199	

  
Ing. Victor Manuel González Pérez  
Subdirector de Procesos  
Dirección de Procesos  
Sede Central RENAP Guatemala, Guatemala

1  
  
DIRECCIÓN DE PROCESOS  
Director de Procesos en Funciones  
Sede Central RENAP, Guatemala, Guatemala

Nombre de la meta:

Documentos personales de identificación por renovación, emitidos

**DIRECCIÓN DE PROCESOS  
 SEGUIMIENTO TEMÁTICO INSTITUCIONAL 2020  
 MES REPORTADO: ENERO**

P	D	M	Departamento / municipio	Población beneficiada												
				Mujeres	Hombres	Total	Edad			Total	Maya	Xinca	Garfuna	Mestizos /Ladinos	No Indican	Total
							18 a 30 años	31 a 40 años	61 años en adelante							
1	2		Total general	25,585	16,180	41,765	6,636	27,841	7,268	41,765	11,834	332	12	21,096	8,494	41,765
1			ESTADOS UNIDOS DE AMÉRICA	77	158	235	79	179	11	235	63			150	20	235
	2		CALIFORNIA	31	37	68	17	42	9	68	20			35	13	68
		1	LOS ANGELES	23	31	54	16	32	6	54	14			27	13	54
		2	SAN BERNARDINO	8	6	14	1	10	3	14	6			8		14
	2		COLORADO	2	2	2	2	2	2	2	1			1		2
		1	DENVER	2	2	2	2	2	2	2	1			1		2
	3		FLORIDA	5	8	13	3	10	13	7				6		13
		1	MIAMI	5	8	13	3	10	13	7				6		13
	4		MARYLAND	32	72	104	44	58	2	104	27			77		104
		1	SILVER SPRING	32	72	104	44	58	2	104	27			77		104
	5		NUEVA YORK	9	17	26	9	17	26	8				12	6	26
		1	NUEVA YORK	9	17	26	9	17	26	8				12	6	26
2			GUATEMALA	25,508	16,044	41,552	6,583	27,712	7,257	41,552	11,768	332	12	20,566	8,474	41,552
	1		ALTA VERAPAZ	1,265	964	2,229	440	1,614	175	2,229	1,235			108	226	2,229
		1	CHAHAL	38	23	61	8	49	4	61	58			3		61
		2	CHISEC	96	75	171	48	114	9	171	2			169		171
		3	COBAN	125	85	210	41	142	27	210				210		210
		4	FRAY BARTOLOME DE LAS CASAS	88	53	141	18	110	13	141	125			16		141
		5	LANQUIN	11	8	19	3	14	2	19	14			5		19
		6	PANZOS	28	19	47	17	27	3	47	46			1		47
		7	RAXRUHA	3	3	3	1	2	3	2				1		3
		8	SAN CRISTOBAL VERAPAZ	290	206	496	72	414	10	496				1	495	496
		9	SAN JUAN CHAMELCO	41	20	61	18	36	7	61	53			8		61
		10	SAN MIGUEL TUCURU	67	62	129	23	91	15	129	116			13		129
		11	SAN PEDRO CARCHA	84	70	154	38	98	18	154	134			17	3	154
		12	SANTA CATALINA LA TINTA	35	21	56	11	33	12	56	53			3		56
		13	SANTA CRUZ VERAPAZ	43	29	72	9	54	9	72	67			5		72
		14	SANTA MARIA CAHABON	104	141	245	69	156	20	245	235			9	1	245
		15	SENHU	21	20	41	10	30	1	41	34			7		41
		16	TACTIC	135	96	231	41	174	16	231	204			24	3	231
		17	TAMAHU	55	36	92	13	70	9	92	92					92
	2		BAJA VERAPAZ	1,141	650	1,791	270	1,241	330	1,791	576			566	699	1,791
		1	CURULICO	232	103	335	43	252	39	335	226			109		335
		2	GRANADOS	57	39	96	10	67	19	96				15	81	96
		3	PURULHA	79	49	128	33	95	128	124				4		128
		4	RABINAL	40	20	60	11	42	7	60	43			17		60
		5	SALAMA	136	114	250	26	174	50	250	102			148		250
		6	SAN JERONIMO	99	68	167	15	116	36	167	6			143	16	167
		7	SAN MIGUEL CHICAJ	405	220	625	69	399	157	625	25				600	625
		8	SANTA CRUZ EL CHOL	93	37	130	13	95	22	130				130		130
		3	CHIMALTENANGO	957	612	1,569	272	1,055	242	1,569	812			186	571	1,569
		1	ACATENANGO	47	15	62	10	43	9	62	12			31	19	62
		2	CHIMALTENANGO	82	63	145	27	97	21	145	14			131		145
		3	EL TEJAR	22	12	34	11	17	6	34	8			16	10	34
		4	PARRAMOS	41	39	80	10	59	11	80	27			22	31	80
		5	PATZICIA	31	50	81	22	56	3	81	74			2	5	81
		6	PATZUN	39	32	71	21	46	4	71	65			3	3	71
		7	POCHUTA	9	10	19		15	4	19				19		19
		8	SAN ANDRES ITZAPA	8	10	18	8	9	1	18	12			6		18
		9	SAN JOSE POAQUIL	200	98	298	28	221	49	298	290			7	1	298
		10	SAN JUAN COMALAPA	64	46	110	14	77	19	110	98			10	2	110
		11	SAN MARTIN JILOTEPEQUE	47	23	70	21	43	6	70	15			4	51	70
		12	SAN PEDRO YEOCACAPA	75	39	114	17	61	36	114	101			13		114
		13	SANTA APOLONIA	27	14	41	5	27	9	41	39			2		41
		14	SANTA CRUZ BALANYA	23	18	41	12	27	2	41	38			2	1	41
		15	TECPAN GUATEMALA	191	109	300	52	211	37	300					300	300
		16	ZARAGOZA	51	34	85	14	46	25	85	19			49	17	85
	4		CHIMQUIMULA	1,331	713	2,044	298	1,267	479	2,044	6			1,946	92	2,044
		1	CAMOTAN	65	24	89	22	56	11	89				82	7	89
		2	CHIMQUIMULA	141	41	182	41	99	42	182				181	1	182
		3	CONCEPCION LAS MINAS	77	39	116	11	60	45	116				32	84	116
		4	ESQUIPULAS	98	53	151	34	89	28	151	1			150		151
		5	IPALA	88	54	142	13	97	32	142				142		142
		6	JOCOTAN	25	11	36	12	22	2	36	3			33		36
		7	OLOPA	298	172	470	66	317	87	470	1			469		470
		8	QUEZALTEPEQUE	147	84	231	28	141	62	231				231		231
		9	SAN JAONTO	178	81	209	21	139	49	209				209		209
		10	SAN JOSE LA ARADA	71	43	114	12	68	34	114				114		114
		11	SAN JUAN ERMITA	193	111	304	38	179	87	304	1			303		304
		5	EL PROGRESO	529	919	842	85	557	209	842				842		842
		1	EL JICARO	79	36	115	12	77	26	115				115		115
		2	GUASTATOYA	115	77	192	19	125	48	192				192		192
		3	MORAZAN	129	79	208	21	130	57	208				208		208
		4	SAN AGUSTIN ACASAGUASTLAN	1	1	1		1		1				1		1
		5	SAN ANTONIO LA PAZ	36	10	46	6	37	3	46				46		46
		6	SAN CRISTOBAL ACASAGUASTLAN	27	13	40	5	31	4	40				40		40
		7	SANARATE	50	40	90	10	58	22	90				90		90
		8	SANSARE	93	57	150	12	99	39	150				150		150
	6		ESCUINTLA	589	412	1,001	154	680	167	1,001	4			812	185	1,001
		1	ESCUINTLA	47	26	73	22	38	13	73				73		73
		2	GUANAGAZAPA	3	1	4		4		4				4		4
		3	ITAPA	62	29	91	9	66	16	91				91		91
		4	LA DEMOCRACIA	13	14	27	3	16	8	27	1			26		27
		5	LA COMERA	79	75	154	23	104	27	154				114	40	154
		6	MASAGUA	30	13	43	3	34	6	43				43		43
		7	NUEVA CONCEPCION	86	49	135	18	101	16	135				135		135
		8	PALIN	52	35	87	18	60	9	87				87		87
		9	PUERTO SAN JOSE	45	23	68	11	45	12	68				68		68
		10	SAN VICENTE PACAYA	36	30	66	8	44	14	66				66		



Nombre de la meta:

Documentos personales de Identificación por renovación, emitidos

**DIRECCIÓN DE PROCESOS  
 SEGUIMIENTO TEMÁTICO INSTITUCIONAL 2020  
 MES REPORTADO: ENERO**

P	D	M	Departamento / municipio	Población beneficiada												
				Mujeres	Hombres	Total	Edad			Total	Maya	Xinca	Garífuna	Mestizos /Ladinos	No indican	Total
							Juventud 15 a 30 años	Adultos 31 a 60 años	Tercera Edad 61 años en adelante							
	11		SANTA LUCIA COTZUMALGUAPA	2	4	6	1	1	4	6			6		6	
	12		SIPACATE	10	6	16	5	11	2	16			16		16	
	13		SIQUINALA	75	73	148	18	94	36	148			148		148	
	14		TIQUISATE	49	34	83	17	62	4	83	3		80		83	
7			GUATEMALA	3,875	3,217	7,092	1,387	4,220	1,485	7,092	261		4,197	2,634	7,092	
	1		AMATITLAN	17	14	31	8	23	3	31			1	30	31	
	2		CHINAUTLA	44	33	77	5	42	30	77				77	77	
	3		CHUARRANCHO		1	1		1	1	1	1				1	
	4		FRAJANES	116	71	187	24	137	26	187			12	175	187	
	5		GUATEMALA	2,608	2,309	4,917	994	2,876	1,047	4,917	74		3,136	1,707	4,917	
	6		MIXCO	145	105	250	41	171	38	250	4		245		250	
	7		PALENCIA	110	67	177	34	91	52	177				177	177	
	8		SAN JOSE DEL GOLFO	5	6	11	4	3	4	11			11		11	
	9		SAN JOSE PINULA	147	98	245	56	160	29	245			33	212	245	
	10		SAN JUAN SACATEPEQUEZ	91	69	160	47	112	1	160	130		28	2	160	
	11		SAN MIGUEL PETAPA	111	78	189	26	117	46	189			168	1	189	
	12		SAN PEDRO ATAMPUC	79	51	130	17	77	35	130	1			129	130	
	13		SAN PEDRO SACATEPEQUEZ	27	21	48	9	32	7	48	45		3		48	
	14		SAN RAYMUNDO	62	61	123	10	58	55	123			1	122	123	
	15		SANTA CATARINA PINULA	73	63	136	28	80	28	136	1		134	1	136	
	16		VILLA CANALES	147	118	265	51	150	54	265			264	1	265	
	17		VILLA NUEVA	93	52	145	33	81	31	145	5		140		145	
8			HUEHUETENANGO	2,677	1,444	4,121	601	2,885	635	4,121	2,172		1,285	164	4,121	
	1		AGUACATAN	157	130	287	58	258	61	287	345		42		387	
	2		CHIANTLA	127	93	220	37	135	48	220	5		214	1	220	
	3		COLOTENANGO	37	32	69	7	41	1	69	44		5		69	
	4		CONCEPCION HUISTA	183	67	250	44	170	36	250	223		27		250	
	5		CUILCO	240	129	369	47	259	63	369	28		341		369	
	6		HUEHUETENANGO	200	138	338	66	206	66	338	32		305		338	
	7		JACALTENANGO	21	18	39	13	25	1	39	5			34	39	
	8		LA DEMOCRACIA	285	154	439	50	338	51	439	111		328		439	
	9		LA LIBERTAD	83	40	123	14	90	19	123	6		117		123	
	10		MALACATANCITO	46	40	86	12	59	15	86	12		74		86	
	11		NENTON	99	43	142	42	88	12	142	94		48		142	
	12		PETATAN	1		1		1		1					1	
	13		SAN ANTONIO HUISTA	38	25	63	7	47	9	63	8		55		63	
	14		SAN GASPAR IXCHIL	4	5	9	1	4	4	9	9				9	
	15		SAN RDEFONSO IXTAHUACAN	22	18	40	6	27	7	40	31		9		40	
	16		SAN JUAN ATITAN	125	65	190	22	125	43	190	190				190	
	17		SAN JUAN LIXOY	128	76	204	21	152	31	204	159		2	43	204	
	18		SAN MATEO IXTATAN	24	6	30	3	20	7	30	30				30	
	19		SAN MIGUEL ACATAN	36	30	66	15	50	1	66	66				66	
	20		SAN PEDRO NECTA	129	67	196	26	153	17	196	163		33		196	
	21		SAN PEDRO SOLOMA	125	25	150	16	101	33	150	144		6		150	
	22		SAN RAFAEL LA INDEPENDENCIA	37	17	54	12	33	9	54	54				54	
	23		SAN RAFAEL PETZAL	46	17	63	6	52	5	63	59		4		63	
	24		SAN SEBASTIAN COATAN	17	8	25	5	20	5	25	25				25	
	25		SAN SEBASTIAN HUEHUETENANGO	48	38	86	13	62	11	86	78		8		86	
	26		SANTA ANA HUISTA	10	12	22		13	9	22	5		17		22	
	27		SANTA BARBARA	53	32	85	7	53	25	85			85		85	
	28		SANTA CRUZ BARILLAS	25	18	43	13	27	3	43	33		10		43	
	29		SANTA EULALIA	72	22	94	7	76	11	94	94				94	
	30		SANTIAGO CHIMALTENANGO	11	6	17	4	13	2	17	17				17	
	31		TECITAN	18	17	35	3	26	6	35	2		33		35	
	32		TODOS SANTOS CUCHUMATAN	59	42	101	10	68	23	101	99		2		101	
	33		UNION CANTINIL	71	34	105	14	85	6	105			105		105	
9			IZABAL	593	594	927	160	651	116	927	100		11	815	1	927
	1		EL ESTOR	35	27	62	15	47	62	62	39		23		62	
	2		LIVINGSTON	130	83	213	32	158	23	213	60		142		213	
	3		LOS AMATES	56	35	91	26	49	16	91	1		89	1	91	
	4		MORALES	328	156	482	69	346	67	482			482		482	
	5		PUERTO BARRIOS	46	33	79	18	51	10	79			79		79	
10			JALAPA	633	392	1,025	165	666	184	1,025	2	84	789	159	1,025	
	1		JALAPA	103	85	188	50	122	16	188	2	45	104	35	188	
	2		NATAQUESCUINTLA	126	97	223	29	152	42	223	1		221	1	223	
	3		NOHUAS	102	63	165	25	88	52	165			74	91	165	
	4		SAN CARLOS ALZATATE	23	16	41	6	31	4	41		37	4		41	
	5		SAN LUIS TILOTEPEQUE	60	22	82	16	57	14	82			51	31	82	
	6		SAN MANUEL CHAPARRON	54	21	75	10	47	18	75			75		75	
	7		SAN PEDRO PINULA	165	86	251	29	174	48	251			251		251	
11			JUTIAPA	784	416	1,200	217	831	152	1,200		68	1,002	130	1,200	
	1		AGUA BLANCA	57	34	91	7	57	27	91			91		91	
	2		ASUNCION MITA	44	24	68	19	49	68	68			67	1	68	
	3		ATESCATEMPA	29	20	49	4	26	19	49			47	2	49	
	4		COMAPA	81	47	128	5	112	11	128			128		128	
	5		CONGUACO	2	1	3	2	1		3			3		3	
	6		EL ADELANTO	43	28	71	7	58	6	71			71		71	
	7		JALPATAGUA	64	30	94	18	66	10	94			93	1	94	
	8		JEREZ	12	9	21	3	15	3	21			20	1	21	
	9		JUTIAPA	292	121	413	101	273	39	413		62	341	10	413	
	10		MOTUTA	21	10	31	8	22	1	31			31		31	

Nombre de la meta:

Documentos personales de identificación por renovación, emitidos

**DIRECCIÓN DE PROCESOS  
 SEGUIMIENTO TEMÁTICO INSTITUCIONAL 2020  
 MES REPORTADO: ENERO**

Población beneficiada

P	D	M	Departamento / municipio	Sexo		Total	Edad			Total	Maya	Xinca	Garifuna	Mezites / Ladinos	No indican	Total
				Mujeres	Hombres		Juventud 18 a 30 años	Adultos 31 a 40 años	Tercera Edad 61 años en adelante							
11			PASACO	16	12	28	3	18	7	28				28		28
12			QUESADA	50	32	82	13	57	12	82		6		18	58	82
13			SAN JOSE ACATEMPA	22	6	18	6	12		18				6	12	18
14			SANTA CATARINA MITA	31	18	49	14	33	2	49				43	6	49
15			YUPILTEPEQUE	30	24	54	7	32	15	54				15	39	54
12			PETEN	538	322	860	157	585	118	860	149			707	4	860
1			DOLORES	11	19	30	5	20	5	30				30		30
2			EL CHAL	5	4	9	2	5	2	9	2			7		9
3			FLORES	60	33	93	22	70	1	93	7			85	1	93
4			LA LIBERTAD	35	31	66	18	44	4	66	6			60		66
5			LAS CRUCES	3	1	4	1	3		4	1			3		4
6			MELCHOR DE MENCOS	44	21	65	5	49	11	65				65		65
7			PORTUN	52	32	84	19	47	18	84	17			67		84
8			SAN ANDRES	24	14	38	6	22	10	38				38		38
9			SAN BENITO	59	28	87	14	61	12	87	1			86		87
10			SAN FRANCISCO	21	17	38	5	24	9	38	1			37		38
11			SAN JOSE	46	31	77	12	50	15	77	6			71		77
12			SAN LUIS	112	46	158	28	114	16	158	76			79	3	158
13			SANTA ANA	10	5	15	3	9	3	15				15		15
14			SAYAXCHE	56	40	96	17	67	12	96	32			64		96
13			QUETZALTENANGO	2,274	1,151	3,425	556	2,300	569	3,425	1,795	1		746	883	3,425
1			ALMOLONGA	13	21	34	1	28	5	34				34		34
2			CABRIGAN	121	69	190	30	122	38	190	164			26		190
3			CAKOLA	35	20	55	8	33	14	55				5		55
4			CANTEL	128	72	200	38	146	16	200	194			6		200
5			COATEPEQUE	66	34	100	17	55	28	100				98	2	100
6			COLOMBA	29	18	47	11	25	11	47				46	1	47
7			CONCEPCION CHICURICHAPA	255	97	352	54	278	20	352	947			5		352
8			EL PALMAR	41	36	77	15	49	13	77	38			32	7	77
9			FLORES COSTA GUCA	67	32	99	15	61	23	99				99		99
10			GENOVA	124	71	195	23	135	37	195				195		195
11			HUITAN	137	40	177	27	121	29	177	171			6		177
12			LA ESPERANZA	91	68	159	25	106	28	159	53	1		104	1	159
13			OLINTEPEQUE	97	68	165	23	118	24	165	134			30	1	165
14			OSTUNCALCO	144	53	197	40	135	22	197	182			15		197
15			PALESTINA DE LOS ALTOS	19	4	23	4	15	4	23				23		23
16			QUETZALTENANGO	320	186	506	114	309	83	506	72			6	484	506
17			SALCAJA	182	87	269	37	182	50	269	4			4	259	269
18			SAN CARLOS SIA	29	17	46	5	24	17	46	12			34		46
19			SAN FRANCISCO LA UNION	13	1	14	1	11	2	14	13			1		14
20			SAN MARTIN SACATEPEQUEZ	132	58	190	26	131	33	190	187			3		190
21			SAN MATEO	58	30	88	9	59	20	88	16			1	71	88
22			SAN MIGUEL SIGUILA	151	49	200	26	136	38	200	193			7		200
23			SIBILIA	19	13	32	6	15	11	32	5			27		32
24			ZUNIL	3	7	10	1	6	3	10	8			2		10
14			QUICHE	900	578	1,478	214	1,033	231	1,478	983			257	238	1,478
1			CANILLA	51	29	80	5	57	18	80	16			64		80
2			CHICAMAN	43	27	70	11	49	10	70	20			41	9	70
3			CHICHE	1	1	2	1	1		2				2		2
4			CHICHICASTENANGO	34	20	54	16	35	3	54	53			1		54
5			CHINIQUE	40	28	68	12	44	12	68	5			2	61	68
6			CUNEN	56	35	91	9	65	17	91	78			11	2	91
7			IXCAN	17	13	30	11	18	1	30	20			10		30
8			JOYABAJ	32	13	45	7	28	10	45	32			10	3	45
9			NEBAJ	189	142	331	50	220	61	331	306			25		331
10			PACHALUM	9	3	12	1	8	3	12				12		12
11			PATZITE	5	2	7	2	3	2	7	7			7		7
12			SACAPULAS	85	50	136	20	105	11	136	3			133		136
13			SAN ANDRES SAJACABAJA	30	11	41	2	27	12	41	37			4		41
14			SAN ANTONIO HUITENANGO	5	3	8	3	4	1	8	8			8		8
15			SAN BARTOLOME JOCOTENANGO	33	24	57	6	43	8	57	57			57		57
16			SAN JUAN COTZAL	20	15	35	3	27	5	35	34			1		35
17			SAN PEDRO JOCOPILAS	57	29	86	11	63	12	86	81			5		86
18			SANTA CRUZ DEL QUICHE	141	106	247	31	173	43	247	161			70	16	247
19			USPANTAN	42	21	63	10	32	1	63	51			12		63
20			ZACUALPA	9	6	15	3	11	1	15	14			1		15
15			RETALHULEU	558	318	876	127	573	176	876	56			756	64	876
1			CHAMPERICO	17	7	24	4	14	6	24	1			23		24
2			EL ASINTAL	46	18	62	14	40	8	62	13			49		62
3			NUEVO SAN CARLOS	119	73	192	24	122	46	192	144			48		192
4			RETALHULEU	158	75	233	41	144	48	233	233			233		233
5			SAN ANDRES VILLA SECA	118	72	190	25	129	36	190	42			136	12	190
6			SAN FELIPE RETALHULEU	3	4	7	4	3		7				7		7
7			SAN MARTIN ZAPOTITLAN	63	52	115	13	84	18	115				115		115
8			SAN SEBASTIAN	20	11	31	2	20	9	31				27	4	31
9			SANTA CRUZ MULUA	14	8	22	4	16	2	22				22		22
16			SACATEPEQUEZ	472	345	817	135	602	80	817	167			269	381	817
1			ANTIGUA GUATEMALA	19	16	35	8	20	7	35				35		35
2			CIUDAD VIEJA	18	13	31	11	15	5	31				31		31
3			JOCOTENANGO	32	24	56	10	44	2	56				52	4	56

**DIRECCIÓN DE PROCESOS  
 SEGUIMIENTO TEMÁTICO INSTITUCIONAL 2020  
 MES REPORTADO: ENERO**

P	D	M	Departamento / municipio	Población beneficiada												
				Sexo		Edad			Total	Maya	Xinca	Garífuna	Mestizos /ladinos	No Indican	Total	
				Mujeres	Hombres	Total	Juvenil 18 a 30 años	Adultos 31 a 60 años								Tercera Edad 61 años en adelante
	4		MAGDALENA MILPAS ALTAS	9	10	19	7	12		19	1			8	10	19
	5		PASTORES	85	60	155	24	117	24	155	5			148	2	155
	6		SAN ANTONIO AGUAS CALIENTES	32	21	53	2	39	12	53	15			5	33	53
	7		SAN BARTOLOME MILPAS ALTAS	12	15	27	5	20	2	27	2			25		27
	8		SAN JUAN ALOTEJANGO	3	9	12	1	4	7	12					12	12
	9		SAN LUCAS SACATEPEQUEZ	71	33	104	16	88	2	104					104	104
	10		SAN MIGUEL DUEÑAS	2	2	2	1	1	2						2	2
	11		SANTA CATARINA BARAHONA	11	4	15		14	1	15	14			1		15
	12		SANTA LUCIA MILPAS ALTAS	19	11	30	7	18	5	30				25	5	30
	13		SANTA MARIA DE JESUS	1	4	5	3	2		5	5					5
	14		SANTIAGO SACATEPEQUEZ	51	49	100	12	88		100	73			1	26	100
	15		SANTO DOMINGO XENACUJ	25	10	35	9	24	2	35	1				34	35
	16		SUMPANGO	74	64	138	30	98	10	138	51			4	83	138
17			SAN MARCOS	2,030	1,222	3,252	428	2,237	587	3,252	637			2,237	978	3,252
	1		AYUTLA	39	21	60	6	46	8	60				60		60
	2		CATARINA	42	12	54	8	46		54				54		54
	3		COMITANCILLO	102	75	177	27	116	34	177	176			1		177
	4		CONCEPCION TUTUAPA	60	29	89	13	65	11	89	67			22		89
	5		EL QUETZAL	6	6	12	2	6	4	12				12		12
	6		EL TUMBADOR	23	18	41	5	34	2	41				41		41
	7		ESQUIPULAS PALO GORDO	86	61	147	19	104	24	147				146	1	147
	8		IXCHIGUAN	95	51	146	22	95	29	146	142			4		146
	9		LA BLANCA	15	4	19	9	10		19				19		19
	10		LA REFORMA	22	10	32	2	18	12	32				28	4	32
	11		MALACATAN	227	106	333	63	194	76	333	6			327		333
	12		NUEVO PROGRESO	8	8	16	4	12		16				16		16
	13		OCOS	10	5	15	1	14		15				15		15
	14		PAJARITA	55	21	76	7	56	13	76				76		76
	15		RIO BLANCO	7	10	17	3	11	3	17	7			10		17
	16		SAN CRISTOBAL CUCHO	145	105	250	28	147	75	250				250		250
	17		SAN JOSE EL RODEO	71	43	114	15	85	34	114				114		114
	18		SAN JOSE OJETENAM	6	4	10		9	1	10				10		10
	19		SAN LORENZO	80	43	123	18	85	20	123	77			46		123
	20		SAN MARCOS	200	142	342	47	271	24	342	9			328	5	342
	21		SAN MIGUEL IXTAMUJACAN	61	40	101	8	71	22	101	94			7		101
	22		SAN PABLO	61	32	93	13	53	27	93				83		93
	23		SAN PEDRO SACATEPEQUEZ	163	116	279	34	210	35	279				279		279
	24		SAN RAFAEL PIE DE LA CUESTA	49	24	73	13	59	1	73				73		73
	25		SIBINAL	91	44	135	10	96	29	135	1			133	1	135
	26		SIPACAPA	49	33	82	14	45	23	82	48			33	1	82
	27		TACANA	77	59	136	10	109	17	136				136		136
	28		TEJUTLA	180	100	280	27	190	63	280	10			270		280
18			SANTA ROSA	1,031	621	1,652	214	1,097	341	1,652	8	180		1,522	142	1,652
	1		CASILLAS	50	29	79	13	45	21	79				52		79
	2		CHIQUIMULILLA	67	31	98	18	62	18	98	1			97		98
	3		CUILAPA	124	64	188	29	116	49	188		2		185	1	188
	4		GUAZACAPAN	81	68	149	20	95	34	149	1			148		149
	5		NUEVA SANTA ROSA	95	61	156	18	120	18	156	1	77		77	1	156
	6		ORATORIO	79	43	122	15	78	29	122	1	3		118		122
	7		PUEBLO NUEVO VIÑAS	62	49	111	9	64	38	111				111		111
	8		SAN JUAN TECUACO	54	25	79	9	56	14	79	1	17		61		79
	9		SAN RAFAEL LAS FLORES	143	86	235	25	175	35	235	1	49		132	53	235
	10		SANTA CRUZ NARANJO	35	33	69	7	52	10	69				69		69
	11		SANTA MARIA IXHUATAN	135	89	225	21	151	53	225	1	5		218	1	225
	12		SANTA ROSA DE LIMA	59	33	92	14	55	23	92				6	86	92
	13		TAXISCO	39	10	49	16	28	5	49	1			48		49
19			SOLOLA	1,044	601	1,645	234	1,197	274	1,645	1,521			40	84	1,645
	1		CONCEPCION	1	1	2		2		2				2		2
	2		NAHUALA	341	179	520	71	351	98	520	519			1		520
	3		PANAJACHEL	11	15	26	4	18	4	26	17			9		26
	4		SAN ANDRES SEMETABAJ	56	18	74	13	58	3	74	72			2		74
	5		SAN ANTONIO PALOPO	76	58	129	10	85	34	129	128			1		129
	6		SAN JOSE CHACAYA	1	6	7	1	6		7	6			1		7
	7		SAN JUAN LA LAGUNA	24	14	38	6	30	2	38	38					38
	8		SAN LUCAS TOLIMAN	113	73	184	8	125	51	184	167			17		184
	9		SAN MARCOS LA LAGUNA	2	2	4	1	2	1	4	4			4		4
	10		SAN PABLO LA LAGUNA	4	3	7		7		7	7					7
	11		SAN PEDRO LA LAGUNA	18	7	25	9	14	2	25	24			1		25
	12		SANTA CATARINA IXTAMUJACAN	92	49	141	21	109	11	141	140			1		141
	13		SANTA CLARA LA LAGUNA	56	27	83	11	55	17	83	83					83
	14		SANTA CRUZ LA LAGUNA	26	18	44	11	28	5	44	44					44
	15		SANTA LUCIA UTATLAN	43	15	58	7	48	3	58	57			1		58
	16		SANTA MARIA VISITACION	11	5	16	2	10	4	16	16					16



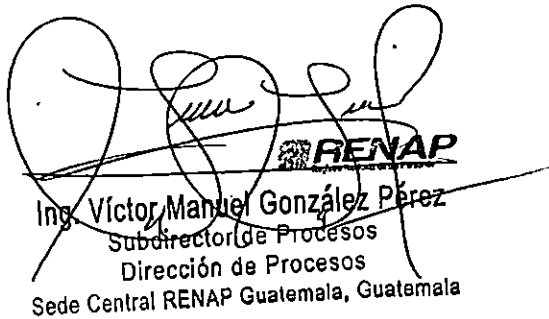
Nombre de la meta:

Documentos personales de identificación por renovación, emitidos

**DIRECCIÓN DE PROCESOS**  
**SEGUIMIENTO TEMÁTICO INSTITUCIONAL 2020**  
**MES REPORTADO: ENERO**

Población beneficiada

P	D	M	Departamento / municipio	Sexo			Edad			Total	Maya	Xinca	Garífuna	Mestizos / Ladinos	No Indican	Total
				Mujeres	Hombres	Total	Juventud 16 a 30 años	Adultos 31 a 60 años	Tercera edad 61 años en adelante							
17			SANTIAGO ATITLAN	29	28	57	8	44	5	57	57				57	
18			SOLOLA	142	88	230	51	145	34	230	141		9	80	230	
20			SUCHITEPEQUEZ	1,066	635	1,699	215	1,149	335	1,699	434		649	622	1,699	
	1		CHICACAO	75	68	143	23	84	36	143	2		1	140	143	
	2		CIUDADENANGO	47	38	85	15	53	17	85			23	62	85	
	3		MAZATENANGO	216	121	337	41	223	73	337			9	328	337	
	4		PATULUL	23	21	44	10	25	8	44	7		37		44	
	5		PUEBLO NUEVO	72	14	86	4	25	6	36	30		4	2	39	
	6		RIO BRAVO	69	49	118	10	85	23	118			118		118	
	7		SAMAYAC	50	33	83	14	52	17	83	70		8	5	83	
	8		SAN ANTONIO SUCHITEPEQUEZ	139	64	203	13	134	56	203	152		38	3	203	
	9		SAN BERNARDINO	66	44	110	12	72	26	110	84		26		110	
	10		SAN FRANCISCO ZAPOTITLAN	85	32	118	14	101	3	118	10		108		118	
	11		SAN GABRIEL	8	8	16	1	13	2	16	11		5		16	
	12		SAN JOSE EL IDOLO	69	43	112	14	77	21	112			112		112	
	13		SAN JOSE LA MAQUINA	1	1	2		2		2			2		2	
	14		SAN JUAN BAUTISTA	3	8	11	1	10		11			11		11	
	15		SAN LORENZO	17	13	30	3	20	7	30			3	27	30	
	16		SAN MIGUEL PANAN	21	7	28	4	22	2	28	2		18	8	28	
	17		SAN PABLO JOCOPILAS	32	13	45	5	40		45			45		45	
	18		SANTA BARBARA	3	3	6	1	5		6			6		6	
	19		SANTO DOMINGO SUCHITEPEQUEZ	46	17	63	11	45	7	63			61	2	63	
	20		SANTO TOMAS LA UNION	53	24	77	13	43	21	77	56		21		77	
	21		ZUNILUTO	20	12	32	6	16	10	32			32		32	
			<b>TOTONICAPAN</b>	<b>625</b>	<b>342</b>	<b>967</b>	<b>187</b>	<b>662</b>	<b>118</b>	<b>967</b>	<b>900</b>		<b>64</b>	<b>3</b>	<b>967</b>	
	1		MOMOSTENANGO	27	18	45	11	32	2	45	45				45	
	2		SAN ANDRES XECUL	204	101	305	29	213	63	305	303			2	305	
	3		SAN BARTOLO	26	10	36	4	30	2	36	36				36	
	4		SAN CRISTOBAL TONICAPAN	103	55	159	26	131	2	159	138		21		159	
	5		SAN FRANCISCO EL ALTO	22	17	39	6	28	5	39	37		2		39	
	6		SANTA LUCIA LA REFORMA	13	8	21	3	12	6	21	21				21	
	7		SANTA MARIA CHIQUIMULA	27	14	41	7	27	7	41	41				41	
	8		TOTONICAPAN	203	118	321	101	189	31	321	279		41	1	321	
			<b>ZACAPA</b>	<b>596</b>	<b>444</b>	<b>1,040</b>	<b>117</b>	<b>670</b>	<b>251</b>	<b>1,040</b>			<b>886</b>	<b>154</b>	<b>1,040</b>	
	1		CABAÑAS	61	26	109	14	67	28	109			109		109	
	2		ESTANZUELA	23	39	62	8	42	12	62			61	1	62	
	3		GUALAN	75	60	135	19	77	39	135			135		135	
	4		HUITÉ	25	21	46	3	31	12	46			46		46	
	5		LA UNION	41	57	98	14	58	26	98			98		98	
	6		RIO HONDO	76	45	121	6	71	44	121			121		121	
	7		SAN DIEGO	59	41	100	8	69	23	100			86	14	100	
	8		SAN JORGE	10	2	12	3	8	1	12			12		12	
	9		TECULUTAN	82	58	140	13	112	15	140			138	2	140	
	10		USUMATLAN	41	39	80	9	53	18	80			80		80	
	11		ZACAPA	83	54	137	20	82	35	137				137	137	

  
**RENAP**  
Ing. Víctor Manuel González Pérez  
Subdirector de Procesos  
Dirección de Procesos  
Sede Central RENAP Guatemala, Guatemala

  
**RENAP**  
Registro Nacional de las Personas  
**DIRECCIÓN DE PROCESOS**  
Sede Central, RENAP, Guatemala, Guatemala


Nombre de la meta:


Documentos personales de Identificación por reposición via electronica, emitidos


 DIRECCIÓN DE PROCESOS  
 SEGUIMIENTO TEMÁTICO INSTITUCIONAL 2020  
 Mes reportado: ENERO

## Población beneficiada

P	D	M	País / Departamento / municipio	Sexo			Edad				Pueblo					
				Mujeres	Hombres	Total	Juventud	Adultos	Tercera Edad	Total	Maya	Xinca	Garífuna	Mestizos/Ladinos	Otro	Total
							18 - 30 años	31 a 60 años	61 años en adelante							
1	1	1	Total general	645	1,345	1,990	1,184	755	51	1,990	66	0	1	1,305	618	1,990
1			GUATEMALA	645	1,345	1,990	1,184	755	51	1,990	66	0	1	1,305	618	1,990
	1		GUATEMALA	645	1,345	1,990	1,184	755	51	1,990	66	0	1	1,305	618	1,990
		1	GUATEMALA	645	1,345	1,990	1,184	755	51	1,990	66	0	1	1,305	618	1,990



  
**Ing. Victor Manuel Gonzalez Perez**  
 Subdirector de Procesos  
 Dirección de Procesos  
 Sede Central RENAP Guatemala, Guatemala

1  
  
 DIRECCIÓN DE PROCESOS  
 Licda. Lai Yee Leung Ng  
 Director de Procesos en Funciones  
 Sede Central, RENAP, Guatemala, Guatemala

Guatemala, 02 de marzo de 2020

Licenciada  
**Tania Darinka Pineda Palacios**  
**Director de Gestión y Control Interno**  
Registro Nacional de las Personas  
Presente

Estimada Licenciada Pineda:

De manera atenta me dirijo a Usted, en atención al MEMORANDUM DGCI-SPFI-DPP-003-2020 recibido en esta Dirección el 07 de enero del año en curso, en relación a la programación de entrega de la ejecución de las Metas Físicas Institucionales, aprobadas para el Ejercicio Fiscal 2020, por lo que me permito trasladar informe correspondiente al periodo del **01 al 28 de febrero del año en curso**, de lo siguiente:

- Informe de Ejecución Mensual de Metas Físicas Institucionales 2020
- Informe de seguimiento Temático Institucional 2020
- Informe de seguimiento Municipal 2020

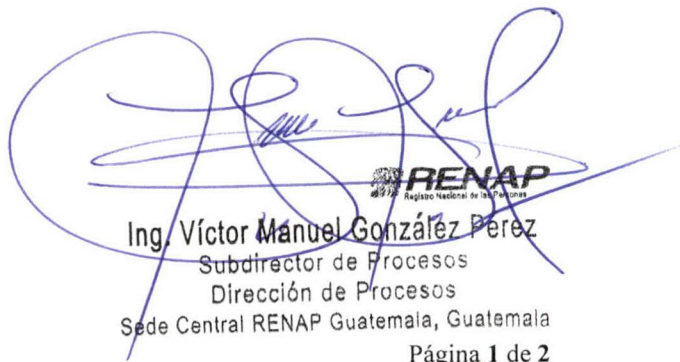
Esto para su conocimiento y el seguimiento correspondiente.

Sin otro particular me suscribo de usted, agradeciendo la atención al presente.

Atentamente,

**1**   
**RENAP**  
Registro Nacional de las Personas  
Iliana Izabel Véliz Marroquín  
Asistente Técnico Administrativo  
Dirección de Procesos  
Sede Central. RENAP Guatemala. Guatemala

VMGP/iv  
Adjunto cuadros correspondientes  
C.C. Archivo

  
**RENAP**  
Registro Nacional de las Personas  
Ing. Víctor Manuel González Pérez  
Subdirector de Procesos  
Dirección de Procesos  
Sede Central RENAP Guatemala, Guatemala

Página 1 de 2

Calzada Roosevelt 13-46, zona 7

PBX 2416-1900 CALL CENTER: 1516 [www.renap.gob.gt](http://www.renap.gob.gt)



## Clasificación DPI por Fecha de Aprobación

03/03/2020 03:16:56 p. m.


### RESUMEN RANGO DE FECHAS

CLASIFICACION	CANTIDAD
PRIMERA VEZ	36,693
RENOVACION	48,940
REPOSICION	74,799
<b>Total</b>	<b>160,432</b>

### DETALLE POR FECHAS

FECHA	TOTAL
03/02/2020	4,589
04/02/2020	6,735
05/02/2020	6,428
06/02/2020	7,677
07/02/2020	6,833
10/02/2020	5,705
11/02/2020	7,401
12/02/2020	7,220
13/02/2020	6,451
14/02/2020	8,309
17/02/2020	6,362
18/02/2020	7,787
19/02/2020	9,618
20/02/2020	9,239
21/02/2020	8,751
24/02/2020	9,845
25/02/2020	10,663
26/02/2020	12,401
27/02/2020	11,178
28/02/2020	7,240
<b>TOTAL</b>	<b>160,432</b>

VMGP/iv  
 Adjunto cuadros correspondientes  
 C.C. Archivo

  
 Página 2 de 2

Calzada Roosevelt 13-46, zona 7

PBX 2416-1900 CALL CENTER: 1516 [www.renap.gov.gt](http://www.renap.gov.gt)

DIRECCIÓN DE PROCESOS  
 INFORME DE EJECUCIÓN MENSUAL DE METAS FÍSICAS INSTITUCIONALES 2020  
 MES REPORTADO: FEBRERO


No.	Nombre de la Meta	Cantidad programada	Cantidad ejecutada	Medios de Verificación	Observaciones
4	Documentos Personales de Identificación (DPI), emitidos.	166,043	160,432	Link que genera el detalle: <a href="http://reportes.renap.local/ReportesRENAP/Pages/Report.aspx?ItemPath=%2fDPI%2f0158+-+Clasificacion+De+DPI+Con+FecHa+de+Aprobacion%3b3n&amp;ViewMode=Detail">http://reportes.renap.local/ReportesRENAP/Pages/Report.aspx?ItemPath=%2fDPI%2f0158+-+Clasificacion+De+DPI+Con+FecHa+de+Aprobacion%3b3n&amp;ViewMode=Detail</a>	En 20 días hábiles del mes de febrero se muestra un promedio de 8,022 DPI emitidos por día.
4.1	Documentos Personales de Identificación (DPI), emitidos.	166,043	160,432		

  
**Ing. Victor Manuel González**  
 Subdirector de Procesos  
 Dirección de Procesos  
 Sede Central RENAP Guatemala, Guatemala

**DIRECCIÓN DE PROCESOS**  
**INFORME DE SEGUIMIENTO TEMÁTICO INSTITUCIONAL 2020**  
**MES REPORTADO: FEBRERO**

Producto: Documentos Personales de Identificación (DPI), emitidos.

No.	Meta	Unidad de medida	Meta			Sexo			Edad				Población beneficiada						
			Meta inicial	Meta vigente	Meta ejecutada	Mujeres	Hombres	Total	Juventud	Adultos	Tercera Edad	Total	Pueblo						
									18 - 30 años	31 - 60 años	61 años en adelante		Maya	Xinca	Garifuna	Mestizos/Ladinos	Otro	Total	
4.1	Documentos Personales de Identificación (DPI), emitidos.	Documento	3,193,127	3,193,127	160,432	79,311	81,121	160,432	63,861	73,924	22,647	160,432	44,430	1,916	45	76,692	37,349	160,432	
4.1.1	Primer Documento Personal de Identificación, emitido	Documento			36,693	17,492	19,201	36,693	31,959	4,196	538	36,693	11,346	445	7	16,404	8,491	36,693	
4.1.2	Reposición del Documento Personal de Identificación, emitido.	Documento			73,764	31,701	42,063	73,764	23,781	36,357	13,626	73,764	15,512	788	29	37,863	19,572	73,764	
4.1.2	Renovación del Documento Personal de Identificación, emitido.	Documento			48,940	29,807	19,133	48,940	7,448	33,026	8,466	48,940	17,539	683	9	21,852	8,857	48,940	
4.1.2	Reposición electrónica del Documento Personal de Identificación, emitido.	Documento			1,035	311	724	1,035	673	345	17	1,035	33	0	0	573	429	1,035	
Objetivos		OPTIMIZACIÓN DE LA EMISIÓN DEL DOCUMENTO PERSONAL DE IDENTIFICACIÓN –DPI-																	
Resultados alcanzados		1	En el mes de febrero se ejecutó el 5.02% con relación a la meta de 3,193,127 Documentos Personales de Identificación emitidos para el período 2020, lo que representa un acumulado del 10.54%.																
		2																	
Obstáculos encontrados		1																	
		2																	
Observaciones																			


  
**Ing. Víctor Manuel González Pérez**  
 Subdirector de Procesos  
 Dirección de Procesos  
 Sede Central RENAP Guatemala, Guatemala

Nombre de la meta:

Primer Documento Personal de Identificación emitido.

**DIRECCIÓN DE PROCESOS  
SEGUIMIENTO TEMÁTICO INSTITUCIONAL 2020  
MES REPORTADO: FEBRERO**

P	D	M	Departamento / municipio	Sexo						Pueblo						
				Mujeres	Hombres	Total	Juventud	Adultos	Tercera Edad	Total	Maya	Xinca	Garifuna	Mestizos /Ladinos	No indican	Total
							18 a 30 años	31 a 40 años	61 años en adelante							
1	1	1	<b>Total general</b>	<b>17,492</b>	<b>19,201</b>	<b>36,693</b>	<b>31,959</b>	<b>4,196</b>	<b>538</b>	<b>36,693</b>	<b>11,346</b>	<b>445</b>	<b>7</b>	<b>16,404</b>	<b>8,491</b>	<b>36,693</b>
1	1	1	ESPAÑA	4	2	6	1	5		6				4	2	6
			MADRID	4	2	6	1	5		6				4	2	6
			AJALVIR	4	2	6	1	5		6				4	2	6
2			<b>ESTADOS UNIDOS DE AMÉRICA</b>	<b>1,228</b>	<b>2,697</b>	<b>3,925</b>	<b>1,212</b>	<b>2,599</b>	<b>114</b>	<b>3,925</b>	<b>791</b>	<b>1</b>	<b>1</b>	<b>1,574</b>	<b>1,558</b>	<b>3,925</b>
			ARIZONA	3	4	7	2	5		7				3	3	7
			PHOENIX	3	4	7	2	5		7				3	3	7
			CALIFORNIA	377	666	1,043	224	766	53	1,043	196			485	362	1,043
			LOS ANGELES	310	544	854	177	634	43	854	144			348	362	854
			SAN BERNARDINO	67	122	189	47	132	10	189	52			137		189
			COLORADO	40	76	116	43	69	4	116	18				98	116
			DENVER	40	76	116	43	69	4	116	18				98	116
			FLORIDA	122	276	398	143	246	9	398	179	0	0	115	104	398
			MIAMI	122	276	398	143	246	9	398	179			115	104	398
			GEORGIA	52	99	151	53	97	1	151	61			57	33	151
			ATLANTA	52	99	151	53	97	1	151	61			57	33	151
			ILLINOIS	109	243	352	125	218	9	352				1	351	352
			CHICAGO	109	243	352	125	218	9	352				1	351	352
			MARYLAND	272	650	922	303	603	16	922	211			710	1	922
			SILVER SPRING	272	650	922	303	603	16	922	211			710	1	922
			NEW YORK	173	487	660	199	446	15	660	125	1	1	203	330	660
			NEW YORK	173	487	660	199	446	15	660	125	1	1	203	330	660
			TEXAS	80	196	276	120	149	7	276					276	276
			HOUSTON	80	196	276	120	149	7	276					276	276
3			<b>GUATEMALA</b>	<b>16,260</b>	<b>16,502</b>	<b>32,762</b>	<b>30,746</b>	<b>1,592</b>	<b>424</b>	<b>32,762</b>	<b>10,555</b>	<b>444</b>	<b>6</b>	<b>14,826</b>	<b>6,931</b>	<b>32,762</b>
			ALTA VERAPAZ	1,780	1,582	3,362	3,289	43	30	3,362	2,376			128	858	3,362
			CHAHAL	56	49	105	104	1		105	96			9		105
			CHISEC	137	120	257	252	5		257	1				256	257
			COBAN	245	212	457	439	13	5	457					457	457
			FRAY BARTOLOME DE LAS CASAS	107	86	193	189	3	1	193	183			9	1	193
			LANQUIN	27	52	79	77	2		79	71			1	7	79
			PANZOS	119	126	245	236	4	5	245	244			1		245
			RAXRUHA	105	99	204	199	3	2	204	165			38	1	204
			SAN CRISTOBAL VERAPAZ	69	58	127	127			127					127	127
			SAN JUAN CHAMELCO	74	86	160	158		2	160	138			21	1	160
			SAN MIGUEL TUCURU	55	50	105	105			105	103			2		105
			SAN PEDRO CARCHA	298	272	570	559	5	6	570	557			7	6	570
			SANTA CATALINA LA TINTA	102	77	179	176	2	1	179	176			3		179
			SANTA CRUZ VERAPAZ	46	38	84	83	1		84	72			12		84
			SANTA MARIA CAHABON	109	71	180	176	2	2	180	177			3		180
			SENAHU	154	112	266	259	3	4	266	264			2		266
			TACTIC	45	43	88	87	1		88	66			20	2	88
			TAMAHU	32	31	63	63			63	63					63
			BAJA VERAPAZ	224	212	436	409	21	6	436	185			182	69	436
			CUBULCO	35	29	64	60	4		64	45			18	1	64
			GRANADOS	15	17	32	28	4		32	1			8	23	32
			PURULHA	20	24	44	41	1	2	44	43			1		44
			RABINAL	28	39	67	62	3	2	67	56			11		67
			SALAMA	65	59	124	119	4	1	124	34			90		124
			SAN JERONIMO	26	21	47	44	3		47				34	13	47
			SAN MIGUEL CHICAJ	22	16	38	37		1	38	6				32	38
			SANTA CRUZ EL CHOL	13	7	20	18	2		20					20	20
			CHIMALTENANGO	659	675	1,334	1,287	36	11	1,334	485			179	670	1,334
			ACATENANGO	20	23	43	40	3		43	3			11	29	43
			CHIMALTENANGO	93	107	200	196	2	2	200	19				181	200
			EL TEJAR	47	37	84	81	2	1	84	17			51	16	84
			PARRAMOS	15	22	37	36	1		37	11			18	8	37
			PATZICIA	43	53	96	93	1	2	96	58			2	36	96
			PATZUN	11	4	15	14	1		15	15					15
			POCHUTA	7	10	17	16	1		17	1			16		17
			SAN ANDRES ITZAPA	6	31	37	34	3		37	25				2	37
			SAN JOSE POAQUIL	40	50	90	85	5		90	86			4		90
			SAN JUAN COMALAPA	59	43	102	101	1		102	100			1	1	102
			SAN MARTIN JILOTEPEQUE	98	92	190	179	8	3	190	6				184	190
			SAN PEDRO YEPOCAPA	48	40	88	85	1	2	88	57			27	4	88
			SANTA APOLONIA	30	29	59	58	1		59	49			10		59
			SANTA CRUZ BALANYA	7	14	21	21			21	20					21
			TECPAN GUATEMALA	114	88	202	198	4		202					202	202
			ZARAGOZA	21	32	53	50	2	1	53	18			28	7	53
			CHIQUMULA	463	484	947	890	45	12	947	14			895	38	947
			CAIMOTAN	84	73	157	148	7	2	157	1			128	28	157
			CHIQUMULA	115	132	247	226	15	6	247				247		247
			CONCEPCION LAS MINAS	8	8	16	14	2		16				11	5	16
			ESQUIPULAS	71	78	149	140	9		149				144	5	149
			IPALA	24	15	39	36	2	1	39				39		39
			JOCOTAN	76	68	144	139	4	1	144	10			134		144
			OLOPA	22	33	55	53	2		55				55		55
			QUEZALTEPEQUE	22	28	50	47	2	1	50				50		50
			SAN JACINTO	7	3	10	10			10				10		10
			SAN JOSE LA ARADA	9	12	21	19	1	1	21				21		21
			SAN JUAN ERMITA	25	34	59	58	1		59	3			56		59
			EL PROGRESO	173	142	315	299	13	3	315			1	314		315
			EL JICARO	11	6	17	15	2		17			1	16		17
			GUASTATOYA	37	28	65	57	5	3	65				65		65
			MORAZAN	12	12	24	23	1		24				24		24
			SAN AGUSTIN ACASAGUASTLAN	65	50	115	114	1		115				115		115
			SAN ANTONIO LA PAZ	9	5	14	13	1		14				14		14
			SAN CRISTOBAL ACASAGUASTLAN	5	7	12	12			12				12		12



Nombre de la meta:

Primer Documento Personal de Identificación emitido.

**DIRECCIÓN DE PROCESOS  
 SEGUIMIENTO TEMÁTICO INSTITUCIONAL 2020  
 MES REPORTADO: FEBRERO**


P	D	M	Departamento / municipio	Sexo					Pueblo							
				Mujeres	Hombres	Total	Juventud	Adultos	Tercera	Total	Maya	Xinca	Garífuna	Mestizos /Ladinos	No indican	Total
							18 a 30 años	31 a 60 años	61 años en adelante							
		7	SANARATE	21	23	44	42	2		44				44		44
		8	SANSARE	13	11	24	23	1		24				24		24
6			ESCUINTLA	617	672	1,289	1,227	42	20	1,289	9			943	337	1,289
		1	ESCUINTLA	115	111	226	211	11	4	226					226	226
		2	GUANAGAZAPA	17	41	58	56	1	1	58	4			54		58
		3	IZTAPA	16	37	53	52	1		53				53		53
		4	LA DEMOCRACIA	21	30	51	49	1	1	51				51		51
		5	LA GOMERA	57	52	109	108	1		109				48	61	109
		6	MASAGUA	50	42	92	86	6		92				92		92
		7	NUEVA CONCEPCION	46	55	101	97	3	1	101				101		101
		8	PALIN	58	62	120	115	2	3	120	4			115	1	120
		9	PUERTO SAN JOSE	26	23	49	49			49					49	49
		10	SAN VICENTE PACAYA	8	17	25	25			25				25		25
		11	SANTA LUCIA COTZUMALGUAPA	93	98	191	182	7	2	191				191		191
		12	SIPACATE	24	26	50	49	1		50				50		50
		13	SIQUINALA	38	40	78	75	2	1	78				78		78
		14	TIQUISATE	48	38	86	73	6	7	86	1			85		86
7			GUATEMALA	3,218	3,427	6,645	5,957	532	156	6,645	506		1	3,879	2,259	6,645
		1	AMATITLAN	116	119	235	219	12	4	235				202	33	235
		2	CHINAUTLA	81	91	172	165	5	2	172					172	172
		3	CHUARRANCHO	23	23	46	44	2		46	44			2		46
		4	FRAJANES	40	44	84	78	6		84				4	80	84
		5	GUATEMALA	1,907	2,017	3,924	3,352	451	121	3,924	77		1	2,320	1,526	3,924
		6	MIXCO	107	109	216	205	5	6	216	10			206		216
		7	PALENOA	40	36	76	73	2	1	76					76	76
		8	SAN JOSE DEL GOLFO	16	22	38	36	1	1	38				38		38
		9	SAN JOSE PINULA	97	91	188	183	4	1	188				4	184	188
		10	SAN JUAN SACATEPEQUEZ	141	167	308	301	5	2	308	277			26	5	308
		11	SAN MIGUEL PETAPA	91	104	195	189	5	1	195				195		195
		12	SAN PEDRO AYAMPUC	11	26	37	33	2	2	37				37		37
		13	SAN PEDRO SACATEPEQUEZ	47	66	113	110	3		113	76			35	2	113
		14	SAN RAYMUNDO	76	67	143	135	6	2	143					143	143
		15	SANTA CATARINA PINULA	66	55	121	117	3	1	121				121		121
		16	VILLA CANALES	128	128	256	236	9	6	251				251		251
		17	VILLA NUEVA	236	262	498	481	11	6	498	22			475	1	498
8			HUEHUETENANGO	1,285	1,209	2,494	2,309	158	27	2,494	1,659			740	95	2,494
		1	AGUACATAN	55	43	98	86	8	4	98	84			13	1	98
		2	CHIANTLA	70	40	110	105	5		110	9			101		110
		3	COLOTEHANGO	36	43	79	70	9		79	78				1	79
		4	CONCEPCION HUISTA	23	16	39	38	1		39	36			3		39
		5	CUILCO	62	51	113	106	7		113	5			108		113
		6	HUEHUETENANGO	86	97	183	176	7		183	24			159		183
		7	JACALTENANGO	18	17	35	34	1		35					35	35
		8	LA DEMOCRACIA	59	71	130	122	8		130	44			86		130
		9	LA LIBERTAD	25	31	56	54		2	56	8			48		56
		10	MALACATANCITO	20	15	35	33	2		35	4			31		35
		11	NENTON	24	24	48	39	7	2	48	40			8		48
		12	PETATAN	4	4	8	7		1	8	8			8		8
		13	SAN ANTONIO HUISTA	17	23	40	36	3	1	40	13			27		40
		14	SAN GASPAR IXCHIL	15	24	39	34	4	1	39	39			39		39
		15	SAN ILDEFONSO IXTHUACAN	65	75	140	134	6		140	137			3		140
		16	SAN JUAN ATITAN	24	17	41	38	2	1	41	41					41
		17	SAN JUAN IXCOY	26	22	48	43	4	1	48	42			3	3	48
		18	SAN MATEO IXTATAN	59	54	113	102	10	1	113	113					113
		19	SAN MIGUEL ACATAN	36	28	64	53	10	1	64	64					64
		20	SAN PEDRO NECTA	41	41	82	79	3		82	63			18	1	82
		21	SAN PEDRO SOLOMA	45	51	96	85	9	2	96	93			3		96
		22	SAN RAFAEL LA INDEPENDENCIA	7	18	25	23	2		25	25					25
		23	SAN RAFAEL PETZAL	10	6	16	15	1		16	16					16
		24	SAN SEBASTIAN COATAN	26	32	58	50	6	2	58	58					58
		25	SAN SEBASTIAN HUEHUETENANGO	41	45	86	83	3		86	83			3		86
		26	SANTA ANA HUISTA	14	17	31	26	4	1	31	9			22		31
		27	SANTA BARBARA	23	27	50	46	4		50					50	50
		28	SANTA CRUZ BARILLAS	218	176	394	373	17	4	394	356			36	2	394
		29	SANTA EULALIA	47	35	82	74	5	3	82	80				2	82
		30	SANTIAGO CHIMALTENANGO	17	12	29	27	2		29	28			1		29
		31	TECTITAN	24	10	34	32	2		34	1			33		34
		32	TODOS SANTOS CUCHUMATAN	35	29	64	62	2		64	58			6		64
		33	UNION CANTINIL	13	15	28	24	4		28				28		28
9			IZABAL	437	375	812	773	32	7	812	228		3	579	2	812
		1	EL ESTOR	95	66	161	159	2		161	151			10		161
		2	LIVINGSTON	64	70	134	128	6		134	73		2	59		134
		3	LOS AMATES	40	44	84	79	4	1	84	2			82		84
		4	MORALES	108	85	193	182	8	3	193	1			191	1	193
			PUERTO BARRIOS	130	110	240	225	12	3	240	1		1	237	1	240
10			JALAPA	491	481	972	936	27	9	972	4	309		494	165	972
		1	JALAPA	282	247	529	515	10	4	529	3	231		188	107	529
		2	MATAQUESCUINTLA	56	43	99	98	1		99	5			84	10	99
		3	MONJAS	6	25	31	22	5	4	31				26	5	31
		4	SAN CARLOS ALZATATE	51	50	101	100	1		101		73		28		101
		5	SAN LUIS JILOTEPEQUE	19	30	49	46	3		49	1			6	42	49

Nombre de la meta:

Primer Documento Personal de Identificación emitido.

**DIRECCIÓN DE PROCESOS  
SEGUIMIENTO TEMÁTICO INSTITUCIONAL 2020  
MES REPORTADO: FEBRERO**

P	D	M	Departamento / municipio	Sexo					Pueblo								
				Mujeres	Hombres	Total	Juventud	Adultos	Tercera	Total	Maya	Xinca	Garifuna	Mestizos /Ladinos	No indican	Total	
							18 a 30 años	31 a 40 años	61 años en adelante								
		6	SAN MANUEL CHAPARRON	2	2	4	4					4					4
		7	SAN PEDRO PINULA	75	84	159	151	7	1	159							159
	11		JUTIAPA	497	498	995	925	55	15	995	1	83		798	113		995
		1	AGUA BLANCA	20	11	31	25	5	1	31							31
		2	ASUNCION MITA	38	36	74	64	8	2	74							74
		3	ATESCATEMPA	14	29	43	37	5	1	43							43
		4	COMAPA	23	31	54	52	2		54							54
		5	CONGUACO	42	42	84	80	3	1	84						1	84
		6	EL ADELANTO	14	10	24	22	1	1	24							24
		7	EL PROGRESO	28	30	58	50	6	2	58						58	58
		8	JALPATAGUA	35	28	63	61	2		63							63
		9	JEREZ	18	9	27	26	1		27							27
		10	JUTIAPA	132	122	254	242	8	4	254	1	71		169	13		254
		11	MOYUTA	43	52	95	91	4		95							95
		12	PASACO	6	10	16	15	1		16							16
		13	QUESADA	18	34	52	50	2		52		12		34	6		52
		14	SAN JOSE ACATEMPA	14	12	26	24	1	1	26				19	7		26
		15	SANTA CATARINA MITA	12	10	22	18	3	1	22				13	9		22
		16	YUPILTEPEQUE	19	18	37	35	2		37				28	9		37
		17	ZAPOTITLAN	21	14	35	33	1	1	35				35			35
	12		PETEN	624	619	1,243	1,171	62	10	1,243	306		1	933	3		1,243
		1	DOLORES	47	44	91	87	4		91				91			91
		2	EL CHAL	19	52	71	67	4		71	12			59			71
		3	FLORES	47	45	92	87	4	1	92	8			83	1		92
		4	LA LIBERTAD	115	99	214	207	5	2	214	30			184			214
		5	LAS CRUCES	50	48	98	92	6		98	15			83			98
		6	MELCHOR DE MENCOS	33	28	61	54	6	1	61	3		1	57			61
		7	POPTUN	72	52	124	121	3		124	45			79			124
		8	SAN ANDRES	18	16	34	33	1		34	3			31			34
		9	SAN BENITO	41	57	98	87	9	2	98	1			97			98
		10	SAN FRANCISCO	7	11	18	17	1		18	1			17			18
		11	SAN JOSE	7	14	21	21			21	3			16	2		21
		12	SAN LUIS	79	65	144	137	7		144	103			41			144
		13	SANTA ANA	18	23	41	36	5		41	1			40			41
		14	SAYAXCHE	71	65	136	125	7	4	136	81			55			136
	13		QUETZALTENANGO	816	922	1,738	1,627	98	13	1,738	603			617	518		1,738
		1	ALMOLONGA	17	24	41	34	7		41				41			41
		2	CABRICAN	19	22	41	39	2		41	31			9	1		41
		3	CAJOLA	14	25	39	37	2		39	36			3			39
		4	CANTEL	54	63	117	114	3		117	114			3			117
		5	COATEPEQUE	101	98	199	183	15	1	199				197	2		199
		6	COLOMBA	57	58	115	110	2	3	115				112	3		115
		7	CONCEPCION CHIQUIRICHAPA	17	12	29	26	3		29	27			2			29
		8	EL PALMAR	34	34	68	65	2	1	68	22			38	8		68
		9	FLORES COSTA CUCA	15	33	48	45	3		48				48			48
		10	GENOVA	31	25	56	52	4		56	1			55			56
		11	HUITAN	7	13	20	19	1		20	20						20
		12	LA ESPERANZA	24	19	43	43			43	12			31			43
		13	OLINTEPEQUE	35	28	63	60	2	1	63	54			9			63
		14	OSTUNCALCO	48	37	85	81	4		85	75			10			85
		15	PALESTINA DE LOS ALTOS	44	33	77	73	4		77					77		77
		16	QUETZALTENANGO	141	186	327	306	18	3	327	15			5	307		327
		17	SALCAJA	15	35	50	48	2		50	3			2	45		50
		18	SAN CARLOS SIJA	15	44	59	50	7	2	59	22			37			59
		19	SAN FRANCISCO LA UNION	17	17	34	31	2	1	34	34						34
		20	SAN MARTIN SACATEPEQUEZ	39	30	69	66	3		69	60			9			69
		21	SAN MATEO	19	17	36	35	1		36	2				34		36
		22	SAN MIGUEL SIGUILA	10	8	18	17	1		18	15			3			18
		23	SIBILIA	14	18	32	27	4	1	32	1			31			32
		24	ZUNIL	29	43	72	66	6		72	59			13			72
	14		QUICHE	1,176	1,102	2,278	2,203	60	15	2,278	1,811			175	292		2,278
		1	CANILLA	15	9	24	19	5		24	10			14			24
		2	CHAJUL	88	63	151	147	4		151	136			15			151
		3	CHICAMAN	51	38	89	88	1		89	31			15	43		89
		4	CHICHE	73	87	160	157	1	2	160	66				94		160
		5	CHICHICASTENANGO	171	153	324	313	8	3	324	322			2			324
		6	CHINIQUE	31	17	48	46	2		48					48		48
		7	CUNEN	27	25	52	50	2		52	48			3	1		52
		8	IXCAN	98	109	207	200	3	4	207	156			51			207
		9	JOYABAJ	45	49	94	87	7		94	80			8	6		94
		10	NEBAJ	104	90	194	191	3		194	182			11	1		194
		11	PACHALUM	13	12	25	23	2		25					25		25
		12	PATZITE	16	17	33	32	1		33	32			1			33
		13	SACAPULAS	61	52	113	110	2	1	113	64				49		113
		14	SAN ANDRES SAUCABAJA	26	26	52	46	6		52	43			2	7		52
		15	SAN ANTONIO ILOTENANGO	24	42	66	64	2		66	64			1	1		66
		16	SAN BARTOLOME JOCOTENANGO	10	38	48	48			48	45			2	1		48
		17	SAN JUAN COTZAL	52	37	89	87	2		89	87			2			89
		18	SAN PEDRO JOCOPILAS	55	54	109	108		1	109	99			6	4		109
		19	SANTA CRUZ DEL QUICHE	59	71	130	125	4	1	130	110			13	7		130





Nombre de la meta:

Primer Documento Personal de Identificación emitido.

 DIRECCIÓN DE PROCESOS  
 SEGUIMIENTO TEMÁTICO INSTITUCIONAL 2020  
 MES REPORTADO: FEBRERO


P	D	M	Departamento / municipio	Población beneficiada					Pueblo							
				Sexo			Juvenfud	Adultos	Tercera Edad	Total	Maya	Xinca	Garifuna	Mestizos /Ladinos	No Indican	Total
				Mujeres	Hombres	Total	18 a 30 años	31 a 60 años	61 años o adelante							
	20		USPANTAN	91	70	161	160		1	161	137		24		161	
	21		ZACUALPA	66	43	109	102	6	1	109	99		5	5	109	
15			RETALHULEU	320	351	671	626	37	8	671	22		608	41	671	
	1		CHAMPERICO	12	16	28	23	4	1	28	3		25		28	
	2		EL ASINTAL	56	37	93	87	5	1	93	5		86		93	
	3		NUEVO SAN CARLOS	31	38	69	67	1	1	69			69		69	
	4		RETALHULEU	88	92	180	165	14	1	180			180		180	
	5		SAN ANDRES VILLA SECA	33	49	82	77	3	2	82	6		72	4	82	
	6		SAN FELIPE RETALHULEU	20	22	42	39	3		42			42		42	
	7		SAN MARTIN ZAPOTITLAN	27	43	70	66	3	1	70			70		70	
	8		SAN SEBASTIAN	33	35	68	64	3	1	68	8		23	37	68	
	9		SANTA CRUZ MULUA	20	19	39	38	1		39			39		39	
16			SACATEPEQUEZ	339	447	786	739	28	19	786	115		135	536	786	
	1		ANTIGUA GUATEMALA	61	73	134	107	15	12	134				134	134	
	2		CIUDAD VIEJA	17	41	58	56	2		58				58	58	
	3		JOCOTENANGO	15	26	41	40		1	41			29	12	41	
	4		MAGDALENA MILPAS ALTAS	13	27	40	38	1	1	40	1		8	31	40	
	5		PASTORES	5	9	14	12	2		14			14		14	
	6		SAN ANTONIO AGUAS CALIENTES	12	16	28	27	1		28	7		6	15	28	
	7		SAN BARTOLOME MILPAS ALTAS	12	16	28	28			28			28		28	
	8		SAN JUAN ALOTENANGO	25	36	61	60	1		61				61	61	
	9		SAN LUCAS SACATEPEQUEZ	39	46	85	80	4	1	85	1		84		85	
	10		SAN MIGUEL DUEÑAS	20	17	37	36		1	37				37	37	
	11		SANTA CATARINA BARAHONA	9	5	14	14			14	4		10		14	
	12		SANTA LUCIA MILPAS ALTAS	16	21	37	33	1	3	37	1		34	2	37	
	13		SANTA MARIA DE JESUS	28	38	66	65	1		66	34			32	66	
	14		SANTIAGO SACATEPEQUEZ	25	16	41	41			41	25		1	15	41	
	15		SANTO DOMINGO XENACQ	17	20	37	37			37				37	37	
	16		SUMPANGO	25	40	65	65			65	42		5	18	65	
17			SAN MARCOS	1,089	1,112	2,201	2,025	151	25	2,201	427		1,511	263	2,201	
	1		AYUTLA	49	57	106	89	15	2	106			106		106	
	2		CATARINA	35	45	80	75	2	3	80			80		80	
	3		COMITANCILLO	37	48	85	84	1		85	85				85	
	4		CONCEPCION TUTUAPA	50	51	101	93	6	2	101	95		6		101	
	5		EL QUETZAL	33	33	66	62	4		66			66		66	
	6		EL TUMBADOR	20	22	42	41	1		42				42	42	
	7		ESQUIRULAS PALO GORDO	7	13	20	20			20			20		20	
	8		IXCHIGUAN	29	27	56	51	3	2	56	54		2		56	
	9		LA BLANCA	23	29	46	45	1		46			44	2	46	
	10		LA REFORMA	39	28	67	64	3		67			47	20	67	
	11		MALACATAN	130	110	240	206	31	3	240	12		228		240	
	12		NUEVO PROGRESO	47	36	83	75	6	2	83			83		83	
	13		OCOS	25	27	52	46	6		52			52		52	
	14		PAJAPITA	40	38	78	69	8	1	78			78		78	
	15		RIO BLANCO	12	12	24	21	3		24	8		16		24	
	16		SAN ANTONIO SACATEPEQUEZ	35	39	74	72	2		74	1		8	65	74	
	17		SAN CRISTOBAL CUCHO	11	20	31	29	2		31			31		31	
	18		SAN JOSE EL RODEO	10	12	22	20	2		22			22		22	
	19		SAN JOSE OJETENAM	37	44	81	74	7		81			81		81	
	20		SAN LORENZO	24	17	41	41			41	17		5	19	41	
	21		SAN MARCOS	58	53	111	101	8	2	111	4		106	1	111	
	22		SAN MIGUEL IXTAHUACAN	31	40	71	67	4		71	65		5	1	71	
	23		SAN PABLO	30	59	89	83	6		89	2		87		89	
	24		SAN PEDRO SACATEPEQUEZ	62	50	112	110	1	1	112				112	112	
	25		SAN RAFAEL PIE DE LA CUESTA	24	26	50	47	3		50			50		50	
	26		SIBINAL	26	35	61	53	7	1	61	4		57		61	
	27		SIPACAPA	26	29	55	52	3		55	24		30	1	55	
	28		TACANA	77	63	140	128	9	3	140			140		140	
	29		TAJUMULCO	22	31	53	47	4	2	53	53				53	
	30		TEJUTLA	40	24	64	60	3	1	64	3		61		64	
18			SANTA ROSA	322	385	707	667	29	11	707	3	52	604	48	707	
	1		BARBERENA	45	74	119	113	5	1	119			119		119	
	2		CASILLAS	21	23	44	36	6	2	44		16	28		44	
	3		CHICHIMULILLA	48	54	102	94	6	2	102			102		102	
	4		CUILAPA	44	47	91	88	2	1	91	1		88		91	
	5		NUEVA SANTA ROSA	34	37	71	63	5	3	71		24	47		71	
	6		ORATORIO	27	29	56	56			56			55	1	56	
	7		PUEBLO NUEVO VIÑAS	25	26	51	51			51			51		51	
	8		SAN JUAN TECUACCO	14	18	32	32			32		5	27		32	
	9		SAN RAFAEL LAS FLORES	16	12	28	26	2		28		4	13	11	28	
	10		SANTA CRUZ NARANJO	12	5	17	17			17			17		17	
	11		SANTA MARIA IXHUATAN	15	16	31	28	2	1	31	2		28	1	31	
	12		SANTA ROSA DE LIMA	18	25	43	42	1		43		1	7	35	43	

Nombre de la meta:

Primer Documento Personal de Identificación emitido.

**DIRECCIÓN DE PROCESOS  
SEGUIMIENTO TEMÁTICO INSTITUCIONAL 2020  
MES REPORTADO: FEBRERO**

P	D	M	Departamento / municipio	Sexo					Pueblo								
				Mujeres	Hombres	Total	Juventud	Adultos	Tercera	Total	Maya	Xinca	Garifuna	Mestizos /Ladinos	No indican	Total	
							18 a 30 años	31 a 60 años	Edad 61 años en adelante								
	13		TAKISCO	3	19	22	21		1		22				22	22	
19			SOLOLA	373	397	770	748	19	3	770	699				26	45	770
	1		CONCEPCION	13	14	27	27			27	9				18	27	
	2		NAHUALA	39	35	74	72	2		74	74					74	
	3		PANAJACHEL	20	21	41	41			41	31			10		41	
	4		SAN ANDRES SEMETABAJ	40	22	62	59	2	1	62	59			2	1	62	
	5		SAN ANTONIO PALOPO	17	19	36	34		2	36	35			1		36	
	6		SAN JOSE CHACAYA	1	6	7	6	1		7	5				2	7	
	7		SAN JUAN LA LAGUNA	6	8	14	13	1		14	11			3		14	
	8		SAN LUCAS TOLIMAN	41	37	78	78			78	72			6		78	
	9		SAN MARCOS LA LAGUNA	3	4	7	5	2		7	7					7	
	10		SAN PABLO LA LAGUNA	10	18	28	27	1		28	28					28	
	11		SAN PEDRO LA LAGUNA	16	11	27	26	1		27	26				1	27	
	12		SANTA CATARINA IXTAHUACAN	15	15	30	29	1		30	30					30	
	13		SANTA CATARINA PALOPO	5	10	15	15			15	15					15	
	14		SANTA CLARA LA LAGUNA	11	16	27	26	1		27	27					27	
	15		SANTA CRUZ LA LAGUNA	4	3	7	6	1		7	7					7	
	16		SANTA LUCIA UTATLAN	33	36	69	68	1		69	68			1		69	
	17		SANTA MARIA VISITACION	4	2	6	6			6	6					6	
	18		SANTIAGO ATITLAN	30	33	63	62	1		63	63					63	
	19		SOLOLA	65	87	152	148	4		152	126			3	23	152	
20			SUCHITEPEQUEZ	653	608	1,261	1,203	45	13	1,261	202			618	441	1,261	
	1		CHICACAO	51	57	108	108			108					108	108	
	2		CUYOTENANGO	55	44	99	95	4		99				32	67	99	
	3		MAZATENANGO	75	76	151	138	7	6	151				32	119	151	
	4		PATULUL	68	72	140	134	5	1	140	9			131		140	
	5		PUEBLO NUEVO	8	11	19	19			19	10			6	3	19	
	6		RIO BRAVO	20	36	56	51	4	1	56				56		56	
	7		SAMAYAC	22	19	41	40	1		41	36			4	1	41	
	8		SAN ANTONIO SUCHITEPEQUEZ	58	45	103	101	2		103	53			49	1	103	
	9		SAN BERNARDINO	13	12	25	23	2		25	15			10		25	
	10		SAN FRANCISCO ZAPOTITLAN	28	28	56	53	3		56	10			46		56	
	11		SAN GABRIEL	6	8	14	14			14	3			6	5	14	
	12		SAN JOSE EL IDOLO	4	4	8	8			8				8		8	
	13		SAN JOSE LA MAQUINA	50	34	84	78	5	1	84				54	30	84	
	14		SAN JUAN BAUTISTA	27	16	43	43			43				43		43	
	15		SAN LORENZO	17	7	24	22	2		24				8	16	24	
	16		SAN MIGUEL PANAN	16	10	26	25	1		26	1			21	4	26	
	17		SAN PABLO JOCOPILAS	41	46	87	83		4	87					87	87	
	18		SANTA BARBARA	15	14	29	28	1		29				29		29	
	19		SANTO DOMINGO SUCHITEPEQUEZ	33	33	66	61	5		66				66		66	
	20		SANTO TOMAS LA UNION	36	33	69	66	3		69	63			6		69	
	21		ZUNIILTO	10	3	13	13			13	2			11		13	
21			TOTONICAPAN	444	489	933	892	33	8	933	899			29	5	933	
	1		MOMOSTENANGO	110	127	237	227	8	2	237	235			2		237	
	2		SAN ANDRES XECUL	49	40	89	86	3		89	87			2		89	
	3		SAN BARTOLO	19	19	38	36	2		38	36			1	1	38	
	4		SAN CRISTOBAL TONICAPAN	36	41	77	66	8	3	77	72			5		77	
	5		SAN FRANCISCO EL ALTO	69	67	136	130	5	1	136	130			2	4	136	
	6		SANTA LUCIA LA REFORMA	18	29	47	45	1	1	47	47					47	
	7		SANTA MARIA CHIQUIMULA	73	97	170	168	1	1	170	170					170	
	8		TOTONICAPAN	70	69	139	134	5		139	122			17		139	
22			ZACAPA	260	313	573	544	26	3	573	1			439	133	573	
	1		CABAÑAS	3	25	28	24	4		28				28		28	
	2		ESTANZUELA	11	8	19	18	1		19				19		19	
	3		GUALAN	47	52	99	93	5	1	99				99		99	
	4		HUITE	17	23	40	38	2		40	1			39		40	
	5		LA UNION	40	44	84	83	1		84				84		84	
	6		RIO HONDO	27	36	63	57	5	1	63				63		63	
	7		SAN DIEGO	5	13	18	18			18				7	11	18	
	8		SAN JORGE	19	16	35	32	3		35				35		35	
	9		TECULUTAN	27	30	57	54	3		57				57		57	
	10		USUMATLAN	4	4	8	8			8				8		8	
	11		ZACAPA	60	62	122	119	2	1	122					122	122	

  
 Ing. Víctor Manuel González Pérez  
 Subdirector de Procesos  
 Dirección de Procesos  
 Sede Central RENAP Guatemala, Guatemala

Nombre de la meta:

Documentos personales de Identificación por reposición, emitidos

**DIRECCIÓN DE PROCESOS**  
**SEGUIMIENTO TEMÁTICO INSTITUCIONAL 2020**  
**MES REPORTADO: FEBRERO**

P	D	M	Departamento / municipio	Sexo						Pueblo						
				Mujeres	Hombres	Total	Juventud	Adultos	Tercera	Total	Maya	Xinca	Garífuna	Mestizos /Ladinos	No indican	Total
							18 a 30 años	31 a 60 años	61 años en adelante							
1	1	1	<b>Total general</b>	<b>31,701</b>	<b>42,063</b>	<b>73,764</b>	<b>23,781</b>	<b>36,357</b>	<b>13,626</b>	<b>73,764</b>	<b>15,512</b>	<b>788</b>	<b>29</b>	<b>37,863</b>	<b>19,572</b>	<b>73,764</b>
1			ESPAÑA	12	3	15	6	8	1	15	2	2		11		15
	1		MADRID	12	3	15	6	8	1	15	2	2		11		15
		1	AJALVIR	12	3	15	6	8	1	15	2	2		11		15
2			<b>ESTADOS UNIDOS DE AMÉRICA</b>	<b>411</b>	<b>741</b>	<b>1152</b>	<b>513</b>	<b>612</b>	<b>27</b>	<b>1152</b>	<b>256</b>			<b>379</b>	<b>517</b>	<b>1152</b>
	1		ARIZONA	2	8	10	3	7		10	5			2	3	10
		1	PHOENIX	2	8	10	3	7		10	5			2	3	10
	2		CALIFORNIA	66	126	192	87	96	9	192	45			86	61	192
		1	LOS ANGELES	47	100	147	69	70	8	147	27			59	61	147
		2	SAN BERNARDINO	19	26	45	18	26	1	45	18			27		45
	3		COLORADO	14	30	44	18	25	1	44	4			1	39	44
		1	DENVER	14	30	44	18	25	1	44	4			1	39	44
	4		FLORIDA	41	55	96	35	58	3	96	38			30	28	96
		1	MIAMI	41	55	96	35	58	3	96	38			30	28	96
	5		GEORGIA	25	48	73	31	42		73	41			17	15	73
		1	ATLANTA	25	48	73	31	42		73	41			17	15	73
	6		ILLINOIS	37	90	127	64	59	4	127	1			1	125	127
		1	CHICAGO	37	90	127	64	59	4	127	1			1	125	127
	7		MARYLAND	106	142	248	109	137	2	248	60			188		248
		1	SILVER SPRING	106	142	248	109	137	2	248	60			188		248
	8		NEW YORK	69	121	190	86	98	6	190	56			53	81	190
		1	NEW YORK	69	121	190	86	98	6	190	56			53	81	190
	9		TEXAS	51	121	172	80	90	2	172	6			1	165	172
		1	HOUSTON	51	121	172	80	90	2	172	6			1	165	172
3			<b>GUATEMALA</b>	<b>31,278</b>	<b>41,319</b>	<b>72,597</b>	<b>23,262</b>	<b>35,737</b>	<b>13,598</b>	<b>72,597</b>	<b>15,254</b>	<b>786</b>	<b>29</b>	<b>37,473</b>	<b>19,055</b>	<b>72,597</b>
	1		ALTA VERAPAZ	1,312	2,396	3,708	1,501	1,699	508	3,708	2,116		1	238	1,353	3,708
		1	CHAHAL	45	110	155	56	80	19	155	145			10		155
		2	CHISEC	57	101	158	74	64	20	158	23			1	134	158
		3	COBAN	357	558	915	356	448	111	915	11		1	2	901	915
		4	FRAY BARTOLOME DE LAS CASAS	73	145	218	113	92	13	218	199			18	1	218
		5	LANQUIN	13	41	54	35	14	5	54	43			1	10	54
		6	PANZOS	53	116	169	78	84	7	169	164			5		169
		7	RAXRUHA	60	106	166	79	68	19	166	135			31		166
		8	SAN CRISTOBAL VERAPAZ	114	183	297	77	97	123	297					297	297
		9	SAN JUAN CHAMELCO	93	149	242	90	122	30	242	205			37		242
		10	SAN MIGUEL TUCURU	15	45	60	29	29	2	60	56			4		60
		11	SAN PEDRO CARCHA	149	328	477	209	234	34	477	437			31	9	477
		12	SANTA CATALINA LA TINTA	49	95	144	59	69	16	144	132			12		144
		13	SANTA CRUZ VERAPAZ	72	112	184	60	98	26	184	146			37	1	184
		14	SANTA MARIA CAHABON	25	58	83	39	39	5	83	82			1		83
		15	SENAHU	50	102	152	79	61	12	152	138			14		152
		16	TACTIC	28	64	92	36	21	35	92	63			29		92
		17	TAMAHU	59	83	142	32	79	31	142	137			5		142
	2		BAJA VERAPAZ	875	840	1,715	313	680	722	1,715	858			679	178	1,715
		1	CUBULCO	99	95	194	21	25	148	194	129			65		194
		2	GRANADOS	57	67	124	19	16	89	124				22	102	124
		3	PURULHA	51	68	119	41	58	20	119	111			7	1	119
		4	RABINAL	287	212	499	76	222	201	499	412			87		499
		5	SALAMA	261	261	522	103	289	130	522	201			321		522
		6	SAN JERONIMO	42	55	97	25	47	25	97	2			68	27	97
		7	SAN MIGUEL CHICAJ	19	32	51	17	16	18	51	3				48	51
		8	SANTA CRUZ EL CHOL	59	50	109	11	7	91	109				109		109
	3		CHIMALTENANGO	1,202	1,568	2,770	877	1,428	465	2,770	941			444	1,385	2,770
		1	ACATENANGO	88	78	166	38	81	47	166	15			93	58	166
		2	CHIMALTENANGO	197	360	557	227	270	60	557	28			3	526	557
		3	EL TEJAR	59	95	154	64	72	18	154	36			105	13	154
		4	PARRAMOS	18	44	62	29	30	3	62	22			25	15	62
		5	PATZICIA	38	59	97	49	35	13	97	62			5	30	97
		6	PATZUN	1	6	7	4	3		7	7					7
		7	POCHUTA	12	15	27	3	6	18	27	1			26		27
		8	SAN ANDRES ITZAPA	7	40	47	27	15	5	47	33			14		47
		9	SAN JOSE POAQUIL	103	93	196	46	90	60	196	187			7	2	196
		10	SAN JUAN COMALAPA	86	105	191	49	110	32	191	178			10	3	191
		11	SAN MARTIN JILOTEPEQUE	179	155	334	82	183	69	334	7			2	325	334
		12	SAN PEDRO YEPOCAPA	93	144	237	62	119	56	237	160			76	1	237
		13	SANTA APOLONIA	53	60	113	24	63	26	113	102			11		113
		14	SANTA CRUZ BALANYA	32	42	74	18	47	9	74	71			3		74
		15	TECPAN GUATEMALA	194	210	404	99	268	37	404	9				395	404
		16	ZARAGOZA	42	62	104	56	36	12	104	23			64	17	104
	4		CHIQUMULA	1,308	1,183	2,491	511	1,372	608	2,491	26			2,118	347	2,491
		1	CAMOTAN	120	141	261	70	153	38	261				163	98	261
		2	CHIQUMULA	295	322	617	173	290	154	617				616	1	617
		3	CONCEPCION LAS MINAS	188	102	290	17	183	90	290				60	230	290
		4	ESQUIPULAS	233	182	415	66	265	84	415	5			394	16	415
		5	IPALA	141	100	241	27	133	81	241				241		241
		6	JOCOTAN	95	104	199	56	120	23	199	19			180		199
		7	OLOPA	13	17	30	13	8	9	30				30		30
		8	QUEZALTEPEQUE	20	30	50	26	19	5	50				50		50
		9	SAN JACINTO	6	15	21	6	10	5	21				21		21
		10	SAN JOSE LA ARADA	150	119	269	26	160	83	269				267	2	269
		11	SAN JUAN ERMITA	47	51	98	31	31	36	98	2			96		98
	5		EL PROGRESO	331	486	817	234	369	214	817	3			813	1	817
		1	EL JICARO	14	20	34	12	11	11	34				34		34
		2	GUASTATOYA	51	86	137	47	70	20	137				137		137
		3	MORAZAN	23	24	47	13	19	15	47				47		47
		4	SAN AGUSTIN ACASAGUASTLAN	73	111	184	70	76	38	184	1</					



Nombre de la meta:

Documentos personales de Identificación por reposición, emitidos

**DIRECCIÓN DE PROCESOS  
 SEGUIMIENTO TEMÁTICO INSTITUCIONAL 2020  
 MES REPORTADO: FEBRERO**

P	D	M	Departamento / municipio	Población beneficiada						Pueblo						
				Sexo		Total	Juventud	Adultos	Tercera Edad	Total	Maya	Xinca	Garifuna	Mestizos /Ladinos	No Indican	Total
				Mujeres	Hombres		18 a 30 años	31 a 60 años	61 años en adelante							
6			ESCUINTLA	1,223	1,962	3,185	1,168	1,529	493	3,185	24			2,194	967	3,185
	1		ESCUINTLA	238	505	743	289	368	86	743	1			2	740	743
	2		GUANAGAZAPA	22	56	78	27	38	13	78				78		78
	3		IZTAPA	39	96	135	53	63	19	135	1			134		135
	4		LA DEMOCRACIA	52	79	131	39	65	27	131	1			130		131
	5		LA GOMERA	99	122	221	90	86	45	221				100	121	221
	6		MASAGUA	109	126	235	79	104	52	235				235		235
	7		NUEVA CONCEPCION	65	112	177	69	84	24	177				177		177
	8		PALIN	80	162	242	116	97	29	242	17			224	1	242
	9		PUERTO SAN JOSE	48	55	103	28	55	20	103				103		103
	10		SAN VICENTE PACAYA	30	47	77	22	49	6	77	2			75		77
	11		SANTA LUCIA COTZUMALGUAPA	281	352	633	179	328	126	633	1			631	1	633
	12		SIPACATE	40	56	96	37	46	13	96				96		96
	13		SIQUINALA	39	75	114	57	51	6	114	1			112	1	114
	14		TIQUISATE	81	119	200	78	95	27	200				200		200
7			GUATEMALA	8,033	12,288	20,321	7,486	10,153	2,682	20,321	1,150		6	11,000	8,165	20,321
	1		AMATITLAN	384	494	878	307	464	107	878				790	88	878
	2		CHIHAUTLA	200	261	461	156	243	62	461	2			2	457	461
	3		CHUARRANCHO	195	170	365	53	211	101	365	297			68		365
	4		FRAJANES	106	172	278	97	114	67	278				22	256	278
	5		GUATEMALA	5,047	8,248	13,295	5,051	6,619	1,625	13,295	400		1	6,905	5,989	13,295
	6		MIXCO	173	278	451	179	210	62	451	17			434		451
	7		PALENCIA	173	158	331	47	174	110	331					331	331
	8		SAN JOSE DEL GOLFO	79	86	165	31	95	39	165			1	163	1	165
	9		SAN JOSE PINULA	256	294	550	197	273	80	550	1			2	547	550
	10		SAN JUAN SACATEPEQUEZ	102	202	304	145	124	35	304	243			46	15	304
	11		SAN MIGUEL PETAPA	159	281	440	204	206	30	440				440		440
	12		SAN PEDRO AYAMPUC	47	78	125	32	51	42	125					125	125
	13		SAN PEDRO SACATEPEQUEZ	68	120	188	74	99	15	188	121			67		188
	14		SAN RAYMUNDO	174	179	353	128	185	40	353	1				352	353
	15		SANTA CATARINA PINULA	94	170	264	123	126	17	264				263	1	264
	16		VILLA CANALES	203	323	526	180	263	83	526	1			523	2	526
	17		VILLA NUEVA	573	774	1,347	484	696	167	1,347	67		4	1,275	1	1,347
8			HUEHUETENANGO	2,066	2,213	4,279	1,274	2,216	789	4,279	2,634			1,513	132	4,279
	1		AGUACATAN	59	63	122	21	23	78	122	114			8		122
	2		CHIANTLA	54	81	135	46	50	39	135	3			132		135
	3		COLOTENANGO	57	67	124	31	44	49	124	115			9		124
	4		CONCEPCION HUISTA	9	12	21	9	11	1	21	19			2		21
	5		CUJICO	20	39	59	22	29	8	59	7			52		59
	6		HUEHUETENANGO	249	309	558	191	293	74	558	58			498	2	558
	7		JACALTENANGO	41	37	78	23	51	4	78	1				77	78
	8		LA DEMOCRACIA	127	114	241	79	130	32	241	92			149		241
	9		LA LIBERTAD	77	68	145	35	92	18	145	14			131		145
	10		MALACATANCITO	51	58	109	30	61	18	109	11			98		109
	11		NENTON	52	47	99	26	62	11	99	76			23		99
	12		PETATAN	5	6	11	4	6	1	11	8			3		11
	13		SAN ANTONIO HUISTA	42	64	106	24	61	21	106	28			78		106
	14		SAN GASPAR IXCHIL	24	20	44	15	23	5	44	42			2		44
	15		SAN ILDEFONSO IXTAPUJAN	45	64	109	35	49	5	109	100			9		109
	16		SAN JUAN ATITAN	44	40	84	28	44	12	84	84					84
	17		SAN JUAN IXCOY	25	17	42	11	26	5	42	38			1	3	42
	18		SAN MATEO IXTATAN	30	23	53	17	19	17	53	53					53
	19		SAN MIGUEL ACATAN	37	42	79	20	28	31	79	78					79
	20		SAN PEDRO NECTA	48	76	124	42	51	31	124	95			29		124
	21		SAN PEDRO SOLOMA	70	56	126	49	67	10	126	114			12		126
	22		SAN RAFAEL LA INDEPENDENCIA	39	34	73	18	43	12	73	72			1		73
	23		SAN RAFAEL PETZAL	11	15	26	12	10	4	26	26					26
	24		SAN SEBASTIAN COATAN	47	46	93	29	22	42	93	93					93
	25		SAN SEBASTIAN HUEHUETENANGO	40	53	93	49	38	6	93	83			10		93
	26		SANTA ANA HUISTA	23	32	55	15	27	13	55	15			40		55
	27		SANTA BARBARA	28	22	50	14	26	10	50					50	50
	28		SANTA CRUZ BARILLAS	316	362	678	222	405	51	678	566			112		678
	29		SANTA EULALIA	43	58	101	40	43	13	101	94			2		101
	30		SANTIAGO CHIMALTENANGO	141	88	229	31	161	37	229	226			3		229
	31		TECTITAN	25	43	68	21	14	33	68	6			62		68
	32		TODOS SANTOS CUCHUMATAN	182	137	319	32	196	91	319	301			18		319
	33		UNION CANTINIL	5	25	30	12	11	7	30	2			28		30
9			IZABAL	589	963	1,552	591	722	239	1,552	237		18	1,294	3	1,552
	1		EL ESTOR	63	119	182	104	64	14	182	152			30		182
	2		LIVINGSTON	57	119	176	77	76	23	176	79		8	89		176
	3		LOS AMATES	98	102	200	53	117	30	200	2			198		200
	4		MORALES	103	201	304	104	129	71	304	3			300	1	304
	5		PUERTO BARRIOS	268	422	690	253	336	101	690	1		10	677	2	690
10			JALAPA	779	900	1,679	455	869	355	1,679	9		361	1,085	224	1,679
	1		JALAPA	342	421	763	255	405	103	763	8		211	378	166	763
	2		MATAQUESCUINTLA	135	152	287	64	164	59	287			5	274	8	287
	3		MOJANAS	9	48	57	27	28	2	57				54	3	57
	4		SAN CARLOS ALZATATE	93	97	190	34	80	76	190			145	45		190
	5		SAN LUIS JILOTEPEQUE	17	38	55	20	16	19	55	1			7	47	55
	6		SAN MANUEL CHAPARRON	42	31	73	3	38	32	73				73		73
	7		SAN PEDRO PINULA	141	113	254	52	138	64	254				254		254

Nombre de la meta:

Documentos personales de Identificación por reposición, emitidos

**DIRECCIÓN DE PROCESOS  
SEGUIMIENTO TEMÁTICO INSTITUCIONAL 2020  
MES REPORTADO: FEBRERO**

P	D	M	Departamento / municipio	Sexo					Pueblo							
				Mujeres	Hombres	Total	Juventud	Adultos	Tercera Edad	Total	Maya	Xinca	Garífuna	Mestizos /Ladinos	No indican	Total
							18 a 30 años	31 a 60 años	61 años en adelante							
11			<b>JUTIAPA</b>	<b>2,551</b>	<b>2,303</b>	<b>4,854</b>	<b>860</b>	<b>2,497</b>	<b>1,497</b>	<b>4,854</b>	<b>13</b>	<b>185</b>	<b>2</b>	<b>3,867</b>	<b>787</b>	<b>4,854</b>
	1		AGUA BLANCA	147	108	255	18	145	92	255				126	129	255
	2		ASUNCION MITA	228	181	409	67	243	99	409				407	2	409
	3		ATESCATEMPA	99	111	210	36	104	70	210				210		210
	4		COMAPA	119	114	233	47	90	96	233			1	232		233
	5		CONGUACO	116	130	246	55	120	71	246				246		246
	6		EL ADELANTO	90	93	183	13	59	111	183				183		183
	7		EL PROGRESO	261	188	449	78	263	108	449		2		1	446	449
	8		JALPATAGUA	347	229	576	69	342	165	576			1	573	2	576
	9		JEREZ	63	38	101	11	41	49	101				101		101
	10		JUTIAPA	331	406	737	230	322	185	737	10	142		561	24	737
	11		MOYUTA	216	179	395	91	224	80	395				395		395
	12		PASACO	17	30	47	8	24	15	47				47		47
	13		QUESADA	89	78	167	28	82	57	167	2	39		99	27	167
	14		SAN JOSE ACATEMPA	52	73	125	22	56	47	125	1	2		64	58	125
	15		SANTA CATARINA MITA	54	63	117	26	48	43	117				63	54	117
	16		YUPILTEPEQUE	120	117	237	37	114	86	237				192	45	237
	17		ZAPOTITLAN	202	165	367	24	220	123	367				367		367
12			<b>PETEN</b>	<b>906</b>	<b>1,345</b>	<b>2,251</b>	<b>775</b>	<b>1,128</b>	<b>348</b>	<b>2,251</b>	<b>404</b>			<b>1,840</b>	<b>7</b>	<b>2,251</b>
	1		DOLORES	90	92	182	44	96	42	182	3			177	2	182
	2		EL CHAL	56	85	141	59	74	8	141	24			117		141
	3		FLORES	96	187	283	109	119	55	283	19			262	2	283
	4		LA LIBERTAD	128	205	333	124	169	40	333	61			272		333
	5		LAS CRUCES	44	73	117	50	59	8	117	17			100		117
	6		MELCHOR DE MENCOS	61	91	152	44	87	21	152	8			144		152
	7		POPTUN	71	108	179	62	89	28	179	48			131		179
	8		SAN ANDRES	15	23	38	12	20	6	38				38		38
	9		SAN BENITO	106	148	254	91	115	48	254	2			252		254
	10		SAN FRANCISCO	19	28	47	15	21	11	47	2			45		47
	11		SAN JOSE	7	24	31	11	16	4	31	2			28	1	31
	12		SAN LUIS	100	119	219	53	128	38	219	106			111	2	219
	13		SANTA ANA	27	40	67	17	30	20	67	7			60		67
	14		SAYAXCHE	86	122	208	84	105	19	208	105			103		208
13			<b>QUETZALTENANGO</b>	<b>1,256</b>	<b>1,820</b>	<b>3,076</b>	<b>1,195</b>	<b>1,342</b>	<b>539</b>	<b>3,076</b>	<b>904</b>			<b>1,029</b>	<b>1,143</b>	<b>3,076</b>
	1		ALMOLONGA	10	25	35	18	14	3	35				35		35
	2		CABRICAN	15	16	31	12	15	4	31	22			9		31
	3		CAJOLA	27	19	46	7	30	9	46	43			3		46
	4		CANTEL	54	74	128	58	35	35	128	119			9		128
	5		COATEPEQUE	175	268	443	154	209	80	443	3			439	1	443
	6		COLOMBA	44	82	126	59	58	9	126				118	8	126
	7		CONCEPCION CHIQUIRICHAPA	34	48	82	21	19	42	82	81			1		82
	8		EL PALMAR	32	43	75	41	20	14	75	34			26	15	75
	9		FLORES COSTA CUCA	21	39	60	17	19	24	60				60		60
	10		GENOVA	23	39	62	29	32	1	62				62		62
	11		HUITAN	3	6	9	4	3	2	9	8			1		9
	12		LA ESPERANZA	55	108	163	70	63	30	163	34			129		163
	13		OLINTEPEQUE	70	80	150	57	63	30	150	107			42	1	150
	14		OSTUNCALCO	43	76	119	49	42	28	119	101			18		119
	15		PALESTINA DE LOS ALTOS	63	59	122	36	51	35	122					122	122
	16		QUETZALTENANGO	323	513	836	372	369	95	836	38			13	785	836
	17		SALCAJA	34	61	95	46	46	3	95	5			14	76	95
	18		SAN CARLOS SIJA	22	33	55	20	29	6	55	22			33		55
	19		SAN FRANCISCO LA UNION	69	45	114	16	65	33	114	111			3		114
	20		SAN MARTIN SACATEPEQUEZ	37	62	99	36	39	24	99	89			10		99
	21		SAN MATEO	37	69	106	44	54	8	106	5			1	100	106
	22		SAN MIGUEL SIGUIULA	8	9	17	6	11		17	14			3		17
	23		SIBILIA	10	15	25	8	14	3	25	6			19		25
	24		ZUNIL	47	31	78	15	42	21	78	62			16		78
14			<b>QUICHE</b>	<b>1,478</b>	<b>1,538</b>	<b>3,016</b>	<b>1,006</b>	<b>1,596</b>	<b>414</b>	<b>3,016</b>	<b>2,214</b>	<b>1</b>		<b>371</b>	<b>430</b>	<b>3,016</b>
	1		CANILLA	45	35	80	20	48	12	80	15			65		80
	2		CHAJUL	107	94	201	60	121	20	201	189			12		201
	3		CHICAMAN	61	82	143	71	54	18	143	55			46	42	143
	4		CHICHE	62	90	152	61	73	18	152	62		1	3	86	152
	5		CHICHICASTENANGO	123	184	307	104	180	23	307	302			5		307
	6		CHINIQUE	17	29	46	19	18	9	46	1				45	46
	7		CUNEN	34	33	67	27	25	15	67	54			12	1	67
	8		IXCAN	101	151	252	99	133	20	252	181			71		252
	9		JOYABAJ	119	83	202	47	120	35	202	164			29	9	202
	10		NEBAJ	46	69	115	61	49	5	115	108			7		115
	11		PACHALUM	80	53	133	28	71	34	133					133	133
	12		PATZITE	12	18	30	15	12	3	30	29			3		30
	13		SACAPULAS	44	67	111	38	58	15	111	49			14	14	111
	14		SAN ANDRES SAICABAJA	252	89	341	47	244	50	341	313			1		341
	15		SAN ANTONIO ILOTENANGO	27	30	57	21	31	5	57	56			1		57
	16		SAN BARTOLOME JOCOTENANGO	6	25	31	17	7	7	31	27			4		31
	17		SAN JUAN COTZAL	78	83	161	37	87	37	161	151			10		161
	18		SAN PEDRO JOCOPILAS	24	41	65	29	36	6	65	59			4	2	65
	19		SANTA CRUZ DEL QUICHE	73	109	182	84	82	16	182	125			29	28	182
	20		USPANTAN	75	104	179	79	65	35	179	139			40		179
	21		ZACUALPA	92	69	161	42	82	37	161	135			15	11	161



Nombre de la meta:

Documentos personales de Identificación por reposición, emitidos

**DIRECCIÓN DE PROCESOS  
 SEGUIMIENTO TEMÁTICO INSTITUCIONAL 2020  
 MES REPORTADO: FEBRERO**

P	D	M	Departamento / municipio	Sexo					Población beneficiada							
				Mujeres	Hombres	Total	Juventud	Adultos	Tercera Edad	Total	Maya	Xinca	Garífuna	Mestizos /Ladinos	No Indican	Total
							18 a 30 años	31 a 60 años	61 años en adelante							
15			RETALHULEU	690	864	1,554	534	720	800	1,554	86			1,435	33	1,554
	1		CHAMPERICO	34	26	60	16	33	11	60	18			42		60
	2		EL ASINTAL	62	77	139	53	52	34	139	27			112		139
	3		NUÉVO SAN CARLOS	48	59	107	36	29	42	107				107		107
	4		RETALHULEU	331	355	686	228	369	89	686				686		686
	5		SAN ANDRÉS VILLA SECA	61	103	164	64	61	39	164	15			144	5	164
	6		SAN FELIPE RETALHULEU	46	67	113	35	63	15	113	1			112		113
	7		SAN MARTÍN ZAPOTITLÁN	53	90	143	52	46	45	143	2			139	2	143
	8		SAN SEBASTIÁN	28	66	94	40	41	13	94	23			45	26	94
	9		SANTA CRUZ MULUA	27	21	48	10	26	12	48				48		48
16			SACATEPEQUEZ	727	1,210	1,937	590	882	465	1,937	214			314	1,409	1,937
	1		ANTIGUA GUATEMALA	216	274	490	135	249	106	490				2	488	490
	2		CIUDAD VIEJA	34	80	114	42	59	13	114					114	114
	3		JOCOTENANGO	36	93	129	46	56	27	129				109	20	129
	4		MAGDALENA MILPAS ALTAS	14	37	51	20	19	12	51	3			8	40	51
	5		PASTORES	10	22	32	9	7	16	32				32		32
	6		SAN ANTONIO AGUAS CALIENTES	30	38	68	16	22	30	68	25			4	39	68
	7		SAN BARTOLOME MILPAS ALTAS	10	29	39	16	16	7	39				39		39
	8		SAN JUAN ALOTENANGO	87	135	222	53	113	56	222				3	219	222
	9		SAN LUCAS SACATEPEQUEZ	76	137	213	76	80	57	213					213	213
	10		SAN MIGUEL DUEÑAS	36	55	91	23	35	33	91	1			7	90	91
	11		SANTA CATARINA BARAHONA	7	20	27	4	8	15	27	20			7		27
	12		SANTA LUCIA MILPAS ALTAS	50	68	118	28	67	23	118	3			95	20	118
	13		SANTA MARIA DE JESUS	31	56	87	29	47	11	87	48			39		87
	14		SANTIAGO SACATEPEQUEZ	39	66	105	27	55	23	105	53			4	48	105
	15		SANTO DOMINGO XENACÓJ	21	28	49	21	18	10	49	1				48	49
	16		SUMPANGO	30	72	102	45	31	26	102	60			11	31	102
17			SAN MARCOS	1,796	2,245	4,041	1,254	1,964	823	4,041	782			2,781	478	4,041
	1		AYUTLA	73	132	205	72	115	18	205	2				203	205
	2		CATARINA	91	104	195	62	90	43	195				195		195
	3		COMITANCILLO	115	109	224	44	138	42	224	220				224	224
	4		CONCEPCION TUTUAPA	56	64	120	47	56	17	120	110			10		120
	5		EL QUETZAL	52	58	110	37	58	15	110				110		110
	6		EL TUMBADOR	19	42	61	20	20	21	61					61	61
	7		ESQUIPULAS PALO GORDO	4	14	18	11	2	5	18				18		18
	8		IXCHIGUÁN	18	29	47	17	26	4	47	44			3		47
	9		LA BLANCA	34	51	85	32	44	9	85				85		85
	10		LA REFORMA	43	88	131	38	38	55	131				88	43	131
	11		MALACATÁN	122	142	264	105	131	28	264	8			256		264
	12		NUÉVO PROGRESO	48	59	107	45	45	17	107				107		107
	13		OCOS	37	58	95	30	50	15	95				95		95
	14		PAJAPITA	82	117	199	74	98	27	199				198	1	199
	15		RIO BLANCO	25	24	49	6	19	24	49	17			32		49
	16		SAN ANTONIO SACATEPEQUEZ	69	76	145	37	75	33	145	1			17	127	145
	17		SAN CRISTÓBAL CUCHO	40	38	78	14	38	26	78				78		78
	18		SAN JOSÉ EL RODEO	11	20	31	10	16	5	31				31		31
	19		SAN JOSÉ OJETENAM	48	58	106	44	50	12	106				106		106
	20		SAN LORENZO	11	17	28	16	5	7	28	12			2	14	28
	21		SAN MARCOS	68	127	195	86	80	29	195	4			190	1	195
	22		SAN MIGUEL IXTAHUACÁN	78	70	148	39	79	30	148	140			8		148
	23		SAN PABLO	47	86	133	56	60	17	133				133		133
	24		SAN PEDRO SACATEPEQUEZ	86	145	231	80	76	75	231	1				230	231
	25		SAN RAFAEL PIE DE LA CUESTA	53	67	120	27	42	51	120				120		120
	26		SIBINAL	91	81	172	26	91	55	172	13			159		172
	27		SIPACAPA	56	63	119	37	59	23	119	51			68		119
	28		TACANA	115	124	239	51	146	42	239				239		239
	29		TAJUMULCO	78	70	148	46	94	8	148	144			3	1	148
	30		TEJUTLA	126	112	238	45	123	70	238	15			223		238
18			SANTA ROSA	1,213	1,336	2,549	531	1,272	746	2,549	8	239	1	2,036	265	2,549
	1		BARBERENA	203	262	465	123	239	103	465				465		465
	2		CASILLAS	116	87	203	27	101	75	203		91	1	109	2	203
	3		CHICHIMULILLA	87	119	206	52	111	43	206	1			204	1	206
	4		CUILAPA	146	174	320	82	161	77	320	2	4		314		320
	5		GUAZACAPAN		1	1		1		1				1		1
	6		NUÉVA SANTA ROSA	120	122	242	68	108	66	242	4	99		136	3	242
	7		ORATORIO	98	108	206	26	114	66	206			2	204		206
	8		PUEBLO NUEVO VIÑAS	65	110	175	41	82	52	175				175		175
	9		SAN JUAN TECUACO	66	77	143	15	78	50	143		25		118		143
	10		SAN RAFAEL LAS FLORES	27	32	59	19	13	27	59	1	11		26	21	59
	11		SANTA CRUZ NARANJO	14	8	22	5	8	9	22				22		22
	12		SANTA MARIA IXHUATÁN	111	90	201	25	108	68	201		6		194	1	201
	13		SANTA ROSA DE LIMA	145	117	262	31	130	101	262		1		24	237	262
	14		TAXISCO	15	29	44	17	18	9	44				44		44



Nombre de la meta:

Documentos personales de identificación por reposición, emitidos

DIRECCIÓN DE PROCESOS  
SEGUIMIENTO TEMÁTICO INSTITUCIONAL 2020  
MES REPORTADO: FEBRERO

P	D	M	Departamento / municipio	Sexo					Población beneficiada							
				Mujeres	Hombres	Total	Juventud	Adultos	Tercera	Total	Maya	Xinca	Garifuna	Mestizos /Ladinos	No indican	Total
							18 a 30 años	31 a 60 años	Edad 61 años en adelante							
19			<b>SOLOLA</b>	687	752	1,439	422	808	209	1,439	1,256			80	103	1,439
	1		CONCEPCION	7	14	21	4	17		21	8				13	21
	2		NAHUJALA	34	47	81	39	38	4	81	81					81
	3		PANAJACHEL	45	56	101	29	57	15	101	70			31		101
	4		SAN ANDRES SEMETABAJ	86	63	149	26	93	30	149	142			7		149
	5		SAN ANTONIO PALOPO	66	41	107	12	65	30	107	107					107
	6		SAN JOSE CHACAYA	9	21	30	10	17	3	30	26			1	3	30
	7		SAN JUAN LA LAGUNA	23	31	54	23	24	7	54	50			4		54
	8		SAN LUCAS TOLIMAN	64	49	113	43	55	15	113	99			14		113
	9		SAN MARCOS LA LAGUNA	2	4	6	3	3		6	4			2		6
	10		SAN PABLO LA LAGUNA	7	8	15	5	3	7	15	15					15
	11		SAN PEDRO LA LAGUNA	22	27	49	18	22	9	49	46			2	1	49
	12		SANTA CATARINA IXTAHUACAN	26	14	40	8	24	8	40	40					40
	13		SANTA CATARINA PALOPO	5	8	13	8	1	4	13	11			2		13
	14		SANTA CLARA LA LAGUNA	7	12	19	10	5	4	19	19					19
	15		SANTA CRUZ LA LAGUNA	17	9	26	7	18	1	26	26					26
	16		SANTA LUCIA UTATLAN	95	91	186	43	113	30	186	180			6		186
	17		SANTA MARIA VISITACION	2	6	8	5	3		8	8					8
	18		SANTIAGO ATITLAN	25	55	80	27	52	1	80	79				1	80
	19		SOLOLA	145	196	341	102	198	41	341	245			11	85	341
20			<b>SUCHITEPEQUEZ</b>	1,190	1,606	2,796	910	1,305	581	2,796	392	1		1,249	1,154	2,796
	1		CHICACAO	89	114	203	69	87	47	203	2				201	203
	2		CUYOTENANGO	72	112	184	55	77	52	184				70	114	184
	3		MAZATENANGO	293	401	694	206	370	118	694	1			126	567	694
	4		PATULUL	106	144	250	83	116	51	250	27			223		250
	5		PUEBLO NUEVO	23	21	44	10	20	14	44	32			10	2	44
	6		RIO BRAVO	36	76	112	39	42	31	112				112		112
	7		SAMAYAC	52	44	96	30	45	21	96	87			7	2	96
	8		SAN ANTONIO SUCHITEPEQUEZ	51	90	141	61	50	30	141	80			61		141
	9		SAN BERNARDINO	21	37	58	22	32	4	58	29			29		58
	10		SAN FRANCISCO ZAPOTITLAN	47	69	116	44	42	30	116	19			97		116
	11		SAN GABRIEL	12	27	39	17	14	8	39	9			29	1	39
	12		SAN JOSE EL IDOLO	11	12	23	4	11	8	23				23		23
	13		SAN JOSE LA MAQUINA	64	86	150	52	81	17	150				93	57	150
	14		SAN JUAN BAUTISTA	39	59	98	20	50	28	98	3			95		98
	15		SAN LORENZO	29	42	71	28	40	3	71				12	59	71
	16		SAN MIGUEL PANAN	52	30	82	24	40	18	82	6			69	7	82
	17		SAN PABLO JOCOPILAS	43	93	136	46	49	41	136				3	133	136
	18		SANTA BARBARA	22	24	46	14	20	12	46				46		46
	19		SANTO DOMINGO SUCHITEPEQUEZ	57	59	116	29	57	30	116				105	11	116
	20		SANTO TOMAS LA UNION	59	50	109	45	55	9	109	91	1		17		109
	21		ZUNILITO	12	16	28	12	7	9	28	6			22		28
21			<b>TOTONICAPAN</b>	420	626	1,046	431	432	183	1,046	981			61	4	1,046
	1		MOMOSTENANGO	86	139	225	112	82	31	225	222			3		225
	2		SAN ANDRES XECUL	29	47	76	42	26	8	76	71			5		76
	3		SAN BARTOLO	16	38	54	21	18	15	54	54					54
	4		SAN CRISTOBAL TONICAPAN	62	57	119	27	38	54	119	110			9		119
	5		SAN FRANCISCO EL ALTO	50	98	148	68	75	5	148	141			5	2	148
	6		SANTA LUCIA LA REFORMA	12	25	37	22	12	3	37	36			1		37
	7		SANTA MARIA CHIQUIMULA	28	66	94	40	44	10	94	92			2		94
	8		TOTONICAPAN	137	156	293	99	137	57	293	255			36	2	293
22			<b>ZACAPA</b>	646	875	1,521	349	754	418	1,521	2			1,032	487	1,521
	1		CABAÑAS	18	44	62	8	35	19	62						62
	2		ESTANZUELA	27	81	108	20	65	23	108				104	4	108
	3		GUALAN	79	105	184	38	83	63	184				184		184
	4		HUIITE	65	66	131	12	72	47	131				131		131
	5		LA UNION	14	27	41	26	15		41				41		41
	6		RIO HONDO	100	127	227	37	117	73	227				227		227
	7		SAN DIEGO	5	27	32	10	16	6	32				20	12	32
	8		SAN JORGE	57	58	115	32	46	37	115	1			114		115
	9		TECULUTAN	39	68	107	41	53	13	107				107		107
	10		USUMATLAN	25	16	41	7	16	18	41				41		41
	11		ZACAPA	217	256	473	118	236	119	473	1			1	471	473


  
**RENAP**
  
 Ing. Victor Manuel Gerizalez Pérez
   
 Subdirector de Procesos
   
 Dirección de Procesos
   
 Sede Central RENAP Guatemala, Guatemala

Nombre de la meta:

Documentos personales de Identificación por renovación, emitidos

**DIRECCIÓN DE PROCESOS**  
**SEGUIMIENTO TEMÁTICO INSTITUCIONAL 2020**  
**MES REPORTADO: FEBRERO**

P	D	M	Departamento / municipio	Sexo			Población beneficiada			Pueblo						
				Mujeres	Hombres	Total	Total	Maya	Xinca	Garífuna	Mestizos /Ladinos	No indican	Total			
														Juvenud 18 a 30 años	Adultos 31 a 60 años	Tercera Edad 61 años en adelante
1	1	1	Total general	29,807	19,133	48,940	7,448	33,026	8,466	48,940	17,539	683	9	21,852	8,857	48,940
1			ESTADOS UNIDOS DE AMÉRICA	209	439	648	230	390	28	648	152			348	148	648
	1		CALIFORNIA	47	89	136	39	80	17	136	24			64	48	136
		1	LOS ANGELES	38	72	110	33	63	14	110	17			45	48	110
		2	SAN BERNARDINO	9	17	26	6	17	3	26	7			19		26
	2		COLORADO	2	7	9	2	7		9	2				7	9
		1	DENVER	2	7	9	2	7		9	2				7	9
	3		FLORIDA	22	35	57	17	36	4	57	23			24	10	57
		1	MIAMI	22	35	57	17	36	4	57	23			24	10	57
	4		MARYLAND	99	208	307	118	185	4	307	88			217	2	307
		1	SILVER SPRING	99	208	307	118	185	4	307	88			217	2	307
	5		NUEVA YORK	29	66	95	39	54	2	95	15			43	37	95
		1	NUEVA YORK	29	66	95	39	54	2	95	15			43	37	95
	6		TEXAS	10	34	44	15	28	1	44					44	44
		1	HOUSTON	10	34	44	15	28	1	44					44	44
2			GUATEMALA	29598	18694	48292	7218	32636	8438	48292	17387	683	9	21504	8709	48292
	1		ALTA VERAPAZ	2218	1718	3936	659	2797	480	3936	2827			176	933	3936
		1	CHAHAL	159	163	322	34	236	52	322	312			10		322
		2	CHISEC	98	93	191	36	134	21	191	5				186	191
		3	COBAN	120	88	208	40	150	18	208					208	208
		4	FRAY BARTOLOME DE LAS CASAS	135	122	257	37	182	38	257	224			33		257
		5	LANQUIN	31	39	70	16	46	8	70	67			1	2	70
		6	PANZOS	65	41	106	25	79	2	106	104			2		106
		7	RAXRUHA	64	40	104	15	73	16	104	75			27	2	104
		8	SAN CRISTOBAL VERAPAZ	321	212	533	87	434	12	533					533	533
		9	SAN JUAN CHAMELCO	80	45	125	28	83	14	125	116			9		125
		10	SAN MIGUEL TUCURU	94	82	176	34	122	20	176	171			5		176
		11	SAN PEDRO CARCHA	113	78	191	72	99	20	191	179			11	1	191
		12	SANTA CATALINA LA TINTA	55	20	75	12	60	3	75	72			3		75
		13	SANTA CRUZ VERAPAZ	139	66	205	31	138	36	205	182			23		205
		14	SANTA MARIA CAHABON	183	228	411	62	237	112	411	407			4		411
		15	SENAHU	211	200	411	52	316	43	411	403			8		411
		16	TACTIC	183	129	312	48	234	30	312	274			37	1	312
		17	TAMAHU	167	72	239	30	174	35	239	236			3		239
	2		BAJA VERAPAZ	1,461	804	2,265	283	1,572	410	2,265	757			849	659	2,265
		1	CUBULCO	357	113	470	56	366	48	470	334			135	1	470
		2	GRANADOS	203	133	336	23	230	83	336				88	248	336
		3	PURULHA	57	38	95	24	68	3	95	92			3		95
		4	RABINAL	99	36	135	18	83	34	135	117					135
		5	SALAMA	232	144	376	57	225	94	376	193			182	1	376
		6	SAN JERONIMO	86	68	154	15	110	29	154	5			120	29	154
		7	SAN MIGUEL CHICAJ	240	156	396	52	262	82	396	16				380	396
		8	SANTA CRUZ EL CHOL	187	116	303	38	228	37	303				303		303
	3		CHIMALTENANGO	1,064	710	1,774	307	1,201	266	1,774	920			286	568	1,774
		1	ACATENANGO	80	45	125	22	82	21	125	11			65	49	125
		2	CHIMALTENANGO	56	44	100	22	63	15	100	5				95	100
		3	EL TEJAR	31	29	60	9	46	5	60	14			38	8	60
		4	PARRAMOS	15	16	31	10	18	3	31	10			12	9	31
		5	PATZICIA	81	65	146	41	95	10	146	106			10	30	146
		6	PATZUN	5	3	8	1	6	1	8	8					8
		7	POCHUTA	29	27	56	5	35	16	56				56		56
		8	SAN ANDRES ITZAPA	5	11	16	1	10	5	16	11			5		16
		9	SAN JOSE POAQUIL	185	109	294	31	211	52	294	282			12		294
		10	SAN JUAN COMALAPA	96	69	165	37	108	20	165	150			11	4	165
		11	SAN MARTIN JILOTEPEQUE	54	29	83	20	56	7	83	4				79	83
		12	SAN PEDRO YEOPCAPA	98	59	157	23	115	19	157	125			31	1	157
		13	SANTA APOLONIA	105	52	157	18	97	42	157	154			3		157
		14	SANTA CRUZ BALANYA	15	12	27	11	16		27	27					27
		15	TECPAN GUATEMALA	176	114	290	48	202	40	290	1				289	290
		16	ZARAGOZA	33	26	59	8	41	10	59	12			43	4	59
	4		CHIQUMULA	1,329	790	2,119	349	1,359	411	2,119	8			1,984	127	2,119
		1	CAMOTAN	118	67	185	44	123	18	185	1			112	72	185
		2	CHIQUMULA	134	79	213	57	115	41	213				213		213
		3	CONCEPCION LAS MINAS	49	24	73	11	43	19	73				22	51	73
		4	ESQUIPULAS	85	48	133	26	87	20	133	1			129	3	133
		5	IPALA	75	50	125	16	88	21	125				124	1	125
		6	JOCOTAN	43	23	66	25	32	9	66	4			62		66
		7	OLOPA	171	126	297	51	191	55	297	2			295		297
		8	QUEZALTEPEQUE	182	109	291	46	181	64	291				291		291
		9	SAN JACINTO	84	63	147	14	103	30	147				147		147
		10	SAN JOSE LA ARADA	63	39	102	6	66	30	102				102		102
		11	SAN JUAN ERMITA	325	162	487	53	330	104	487				487		487
	5		EL PROGRESO	660	488	1,148	127	724	297	1,148				1,148		1,148
		1	EL JICARO	49	38	87	9	50	28	87						87
		2	GUASTATOYA	136	99	235	30	137	68	235				235		235
		3	MORAZAN	208	145	353	21	226	106	353				353		353
		4	SAN AGUSTIN ACASAGUASTLAN	82	64	146	27	103	16	146				146		146
		5	SAN ANTONIO LA PAZ	26	17	43	5	36	2	43				43		43
		6	SAN CRISTOBAL ACASAGUASTLAN	31	15	46	8	33	5	46				46		46
		7	SANARATE	41	37	78	11	41	26	78				78		78
		8	SANSARE	87	73	160	16	98	46	160				160		160
	6		ESCUINTLA	642	433	1,075	165	737	173	1,075	29			797	249	1,075
		1	ESCUINTLA	45	37	82	15	48	19	82					82	82
		2	GUANAGAZAPA	14	12	26	3	17	6	26	1			25		26
		3	IZTAPA	27	20	47	9	30	8	47	1			46		47
		4	LA DEMOCRACIA	31	19	50	3	34	13	50				50		50
		5	LA GOMERA	163	115	278	40	203	35	278				144	134	278
		6	MASAGUA	35	27	62	4	44	14	62				62		62
		7	NUEVA													

Nombre de la meta:

Documentos personales de identificación por renovación, emitidos

**DIRECCIÓN DE PROCESOS  
 SEGUIMIENTO TEMÁTICO INSTITUCIONAL 2020  
 MES REPORTADO: FEBRERO**

P	D	M	Departamento / municipio	Sexo					Pueblo							
				Mujeres	Hombres	Total	Juventud	Adultos	Tercera Edad	Total	Maya	Xinca	Garifuna	Mezizos /Ladinos	No Indican	Total
							18 a 30 años	31 a 60 años	61 años en adelante							
	9		PUERTO SAN JOSE	26	7	33	6	22	5	33					33	33
	10		SAN VICENTE PACAYA	15	19	34	7	22	5	34				33		34
	11		SANTA LUCIA COTZUMALGUAPA	30	9	39	3	22	14	39				39		39
	12		SIPACATE	35	17	52	7	40	5	52				52		52
	13		SIQUINALA	54	49	103	13	71	19	103				103		103
	14		TIQUISATE	43	20	63	16	43	4	63				61		63
7			GUATEMALA	3,594	2,962	6,556	1,216	3,937	1,403	6,556	261			3,642	2,653	6,556
	1		AMATITLAN	23	10	33	10	22	1	33				4	29	33
	2		CHINAUTLA	26	18	44	1	26	17	44				9	44	44
	3		FRAJANES	120	70	190	30	141	19	190				9	181	190
	4		GUATEMALA	2,485	2,226	4,711	911	2,726	1,074	4,711	88			2,685	1,938	4,711
	5		MIXCO	121	78	199	31	142	26	199	5			194		199
	6		PALENCIA	99	69	168	19	109	40	168					168	168
	7		SAN JOSE DEL GOLFO	6	23	29	3	17	9	29				29		29
	8		SAN JOSE PINULA	111	71	182	39	113	30	182					182	182
	9		SAN JUAN SACATEPEQUEZ	104	58	162	41	114	7	162	137			23	2	162
	10		SAN MIGUEL PETAPA	87	54	141	16	90	35	141	1			139	1	141
	11		SAN PEDRO AYAMPUC	26	23	49	6	28	15	49				49		49
	12		SAN PEDRO SACATEPEQUEZ	14	12	26	8	17	1	26	19			7		26
	13		SAN RAYMUNDO	40	19	59	2	39	18	59					59	59
	14		SANTA CATARINA PINULA	101	88	189	21	118	50	189	1			188		189
	15		VILLA CANALES	117	78	195	38	130	27	195				195		195
	16		VILLA NUEVA	114	65	179	40	105	34	179	10			169		179
8			HUEHUETENANGO	3,518	1,902	5,420	743	3,890	787	5,420	3,605			1,690	125	5,420
	1		AGUACATAN	375	156	531	75	377	79	531	500			31		531
	2		CHIANTLA	85	69	154	25	108	21	154	4			150		154
	3		COLOTENANGO	140	65	205	25	172	8	205	197			8		205
	4		CONCEPCION HUISTA	132	51	183	27	128	28	183	172			11		183
	5		CUILCO	359	188	557	63	400	94	557	42			515		557
	6		HUEHUETENANGO	145	106	251	46	164	41	251	26			225		251
	7		JACALTENANGO	10	13	23	7	14	2	23	1				22	23
	8		LA DEMOCRACIA	121	65	186	31	130	25	186	63			123		186
	9		LA LIBERTAD	73	53	126	22	80	24	126	5			121		126
	10		MALACATANCITO	57	38	95	6	69	20	95	16			79		95
	11		NENTON	49	24	73	13	48	12	73	57			16		73
	12		PETATAN	1	1	2	2			2	1			1		2
	13		SAN ANTONIO HUISTA	30	28	58	7	41	10	58	17			41		58
	14		SAN GASPARD IXCHIL	96	46	142	17	90	35	142	138			4		142
	15		SAN ILDEFONSO IXTHUACAN	105	58	163	29	119	15	163	140			23		163
	16		SAN JUAN ATITAN	91	46	137	22	90	25	137	137					137
	17		SAN JUAN IXCOY	101	45	146	12	109	25	146	124			6	16	146
	18		SAN MATEO IXTATAN	72	27	99	12	75	12	99	99					99
	19		SAN MIGUEL ACATAN	84	37	121	28	93		121	120			1		121
	20		SAN PEDRO NECTA	112	76	188	29	144	15	188	140			48		188
	21		SAN PEDRO SOLOMA	196	66	262	32	176	54	262	254			8		262
	22		SAN RAFAEL LA INDEPENDENCIA	55	32	87	5	54	28	87	87					87
	23		SAN RAFAEL PETZAL	54	29	83	8	65	10	83	79			4		83
	24		SAN SEBASTIAN COATAN	138	71	209	28	176	5	209	208			9	4	209
	25		SAN SEBASTIAN HUEHUETENANGO	204	148	352	40	264	48	352	339					352
	26		SANTA ANA HUISTA	36	39	75	7	52	16	75	17			55	3	75
	27		SANTA BARBARA	61	17	78	9	59	10	78	78				78	78
	28		SANTA CRUZ BARILLAS	103	60	163	40	110	13	163	130			31	2	163
	29		SANTA EULALIA	75	37	112	21	83	8	112	112					112
	30		SANTIAGO CHIMALTENANGO	82	36	118	5	92	21	118	118					118
	31		TECTITAN	66	44	110	16	94		110	7			103		110
	32		TODOS SANTOS CUCHUMATAN	162	100	262	25	162	75	262	252			10		262
	33		UNION CANTINIL	38	31	69	9	52	8	69	3			66		69
9			IZABAL	503	300	803	155	547	101	803	109			8	686	803
	1		EL ESTOR	37	21	58	19	39		58	45			13		58
	2		LIVINGSTON	120	56	176	38	121	17	176	59			6	111	176
	3		LOS AMATES	64	49	113	21	76	16	113	3			110		113
	4		MORALES	208	129	337	51	234	52	337	2			335		337
	5		PUERTO BARRIOS	74	45	119	26	77	16	119				117		119
10			JALAPA	746	472	1,218	223	764	231	1,218	4	268		809	137	1,218
	1		JALAPA	191	105	296	89	166	41	296		73		158	65	296
	2		MATAQUESCUINTLA	145	101	246	25	163	58	246	1	27		214	4	246
	3		MONJAS	28	26	54	9	27	18	54				50	4	54
	4		SAN CARLOS ALZATATE	111	87	198	28	130	40	198	1	168		29		198
	5		SAN LUIS JILOTEPEQUEZ	51	34	85	17	55	13	85	2			19	64	85
	6		SAN MANUEL CHAPARRON	38	19	57	4	36	17	57				57		57
	7		SAN PEDRO PINULA	182	100	282	51	187	44	282				282		282
11			JUTIAPA	1,111	543	1,654	241	1,146	267	1,654	8	125	1	1,389	131	1,654
	1		AGUA BLANCA	72	36	108	12	57	39	108	1			45	62	108
	2		ASUNCION MITA	51	28	79	23	52	4	79				79		79
	3		ATESCATEMPA	28	18	46	5	22	19	46				46		46
	4		COMAPA	172	94	266	12	221	33	266				263	3	266
	5		CONGUACO	27	14	41	13	25	3	41				41		41
	6		EL ADELANTO	73	38	111	16	95		111			1	110		111
	7		JALPATAGUA	29	20	49	4	27	18	49				49		49
	8		JEREZ	62	19	81	9	51	21	81				81		81
	9		JUTIAPA	360	162	522	96	370	56	522	6	95		410	11	522



Nombre de la mela:

Documentos personales de identificación por renovación, emitidos

DIRECCIÓN DE PROCESOS  
SEGUIMIENTO TEMÁTICO INSTITUCIONAL 2020  
MES REPORTADO: FEBRERO

P	D	M	Departamento / municipio	Sexo					Pueblo							
				Mujeres	Hombres	Total	Juventud	Adultos	Tercera	Total	Maya	Xinca	Garífuna	Mestizos /Ladinos	No indican	Total
							18 a 30 años	31 a 60 años	Edad 61 años en adelante							
	10		MOYUTA	20	17	37	8	29		37				37		37
	11		PASACO	24	11	35	1	24	10	35				35		35
	12		QUESADA	90	29	119	13	71	35	119			29	70	20	119
	13		SAN JOSE ACATEMPA	25	15	40	12	28		40	1	1		22	16	40
	14		SANTA CATARINA MITA	12	9	21	4	15	2	21				16	5	21
	15		YUPILTEPEQUE	66	33	99	13	59	27	99				85	14	99
12			<b>PETEN</b>	605	379	984	168	682	134	984	206			774	4	984
	1		DOLORES	71	52	123	11	91	21	123				123		123
	2		EL CHAL	17	9	26	6	20		26	3			23		26
	3		FLORES	45	34	79	11	67	1	79	1			78		79
	4		LA LIBERTAD	48	36	84	22	55	7	84	8			76		84
	5		LAS CRUCES	4	5	9	1	8		9	2			7		9
	6		MELCHOR DE MENCOS	36	26	62	11	44	7	62				62		62
	7		POPTUN	63	39	102	24	64	14	102	25			76	1	102
	8		SAN ANDRES	32	15	47	3	38	6	47	2			45		47
	9		SAN BENITO	38	11	49	6	33	10	49				49		49
	10		SAN FRANCISCO	15	9	24	3	15	6	24	1			23		24
	11		SAN JOSE	24	16	42	8	24	10	42	5			34	3	42
	12		SAN LUIS	127	68	195	32	132	31	195	115			80		195
	13		SANTA ANA	10	11	21	3	12	6	21	1			20		21
	14		SAYAXCHE	75	46	121	27	79	15	121	43			78		121
13			<b>QUETZALTENANGO</b>	2,284	1,255	3,539	470	2,484	585	3,539	2,124			615	800	3,539
	1		ALMOLONGA	40	30	70	6	51	13	70				70		70
	2		CABRICAN	207	126	333	34	231	68	333	316			16	1	333
	3		CAJOLA	72	42	114	9	85	20	114	109			5		114
	4		CANTEL	159	89	248	37	183	28	248	242			6		248
	5		COATEPEQUE	50	24	74	14	42	18	74	2			72		74
	6		COLOMBA	42	36	78	15	46	17	78				73	5	78
	7		CONCEPCION CHIQUIRICHAPA	137	76	213	19	181	13	213	212			1		213
	8		EL PALMAR	66	40	106	12	72	22	106	46			52	8	106
	9		FLORES COSTA CUCA	28	28	56	7	33	16	56				56		56
	10		GENOVA	90	36	126	18	90	18	126				126		126
	11		HUITAN	36	12	48	8	32	8	48	46			2		48
	12		LA ESPERANZA	68	41	109	22	76	11	109	48			61		109
	13		OLINTEPEQUE	109	47	156	13	114	29	156	135			20	1	156
	14		OSTUNCALCO	168	89	257	38	185	34	257	234			23		257
	15		PALESTINA DE LOS ALTOS	79	41	120	17	87	16	120				120		120
	16		QUETZALTENANGO	328	198	526	79	339	108	526	39			7	480	526
	17		SALCAJA	57	42	99	11	68	20	99	7			6	86	99
	18		SAN CARLOS SIJA	21	14	35	7	24	4	35	12			23		35
	19		SAN FRANCISCO LA UNION	115	32	147	15	96	36	147	147					147
	20		SAN MARTIN SACATEPEQUEZ	263	106	369	49	275	45	369	360			9		369
	21		SAN MATEO	25	13	38	9	21	8	38	9				29	38
	22		SAN MIGUEL SIGUILA	38	17	55	7	36	12	55	52			3		55
	23		SIBILIA	22	23	45	7	32	6	45	5			40		45
	24		ZUNIL	64	53	117	17	85	15	117	103			14		117
14			<b>QUICHE</b>	1,617	918	2,535	347	1,746	442	2,535	1,959			240	336	2,535
	1		CANILLA	36	19	55	9	34	12	55	18			37		55
	2		CHICAMAN	46	15	61	6	43	12	61	21			33	7	61
	3		CHICHE	58	34	92	14	62	16	92	40			3	49	92
	4		CHICHICASTENANGO	105	54	159	36	106	17	159	154			5		159
	5		CHINIQUE	112	60	172	14	127	31	172				1	171	172
	6		CUNEN	40	26	66	12	48	6	66	57			9		66
	7		IXCAN	22	18	40	17	20	3	40	28			12		40
	8		JOYABAJ	5	2	7	4	3		7	3			3	1	7
	9		NEBAJ	367	202	569	83	383	103	569	549			19	1	569
	10		PACHALUM	8	6	14	1	6	7	14				14		14
	11		PATZITE	19	12	31	1	19	11	31	29			2		31
	12		SACAPULAS	90	67	157	23	123	11	157	93			2	62	157
	13		SAN ANDRES SAJCABAJA	177	69	246	33	168	45	246	222			20	4	246
	14		SAN ANTONIO ILOTENANGO	7	8	15	4	7	4	15	15					15
	15		SAN BARTOLOME JOCOTENANGO	50	53	103	10	72	21	103	102			1		103
	16		SAN JUAN COTZAL	36	30	66	12	41	13	66	63			3		66
	17		SAN PEDRO JOCOPILAS	120	58	178	13	129	36	178	173			4	1	178
	18		SANTA CRUZ DEL QUICHE	121	84	205	27	139	39	205	133			48	24	205
	19		USPANTAN	69	43	112	13	90	9	112	80			32		112
	20		ZACUALPA	129	58	187	15	126	46	187	179			6	2	187
15			<b>RETALHULEU</b>	718	386	1,104	167	725	212	1,104	114			950	40	1,104
	1		CHAMPERICO	27	13	40	5	31	4	40	2			38		40
	2		EL ASINTAL	100	35	135	35	93	7	135	50			85		135
	3		NUEVO SAN CARLOS	119	64	183	16	128	39	183				183		183
	4		RETALHULEU	189	68	257	47	163	47	257				257		257
	5		SAN ANDRES VILLA SECA	70	69	139	17	93	29	139	39			93	7	139
	6		SAN FELIPE RETALHULEU	44	20	64	6	34	24	64				64		64
	7		SAN MARTIN ZAPOTITLAN	98	61	159	21	107	31	159	5			154		159
	8		SAN SEBASTIAN	44	39	83	12	52	19	83	18			32	33	83
	9		SANTA CRUZ MULUA	27	17	44	8	24	12	44				44		44
16			<b>SACATEPEQUEZ</b>	468	423	891	151	634	106	891	198			171	522	891
	1		ANTIGUA GUATEMALA	58	47	105	20	64	21	105				105		105
	2		CIUDAD VIEJA	17	10	27	5	20	2	27				27		27



**DIRECCIÓN DE PROCESOS  
 SEGUIMIENTO TEMÁTICO INSTITUCIONAL 2020  
 MES REPORTADO: FEBRERO**

P	D	M	Departamento / municipio	Sexo					Pueblo							
				Mujeres	Hombres	Total	Juvenilud	Adultos	Tercera	Total	Maya	Xineca	Garifuna	Mestizos /Ladinos	No Indican	Total
							18 a 30 años	31 a 60 años	61 años en adelante							
	3		JOCOTENANGO	16	27	43	6	32	5	43				35	8	43
	4		MAGDALENA MILPAS ALTAS	27	20	47	7	37	3	47				5	42	47
	5		PASTORES	44	37	81	15	52	14	81	1			80	30	81
	6		SAN ANTONIO AGUAS CALIENTES	28	32	60	12	35	13	60	30				30	60
	7		SAN BARTOLOME MILPAS ALTAS	11	9	20	3	15	2	20	2			18	8	20
	8		SAN JUAN ALOTENANGO	1	7	8		6	2	8					8	8
	9		SAN LUCAS SACATEPEQUEZ	55	46	101	22	78	1	101					101	101
	10		SAN MIGUEL DUEÑAS	44	33	77	7	51	19	77					77	77
	11		SANTA CATARINA BARAHONA	30	22	52	4	45	3	52	39			10	3	52
	12		SANTA LUCIA MILPAS ALTAS	10	14	24	3	18	3	24				19	5	24
	13		SANTA MARIA DE JESUS	3	8	11	2	9		11	10				1	11
	14		SANTIAGO SACATEPEQUEZ	33	14	47	11	36		47	29				18	47
	15		SANTO DOMINGO XENACOJ	34	36	70	15	47	8	70	1				69	70
	16		SUMPANGO	57	61	118	19	89	10	118	86			4	28	118
17			SAN MARCOS	1,963	1,168	3,131	409	2,107	615	3,131	680			2,106	345	3,131
	1		AYUTLA	51	27	78	4	61	13	78				78		78
	2		CATARINA	25	7	32	10	22		32				32		32
	3		COMITANCILLO	47	28	75	15	42	18	75	74			1		75
	4		CONCEPCION TUTUAPA	50	26	76	16	49	11	76	64			12		76
	5		EL QUETZAL	37	25	62	4	39	19	62				62		62
	6		EL TUMBADOR	15	13	28	4	19	5	28					28	28
	7		ESQUIPULAS PALO GORDO	20	13	33	5	27	1	33				33		33
	8		IXCHIGUAN	130	71	201	27	127	47	201	193			8		201
	9		LA BLANCA	20	7	27	6	19	2	27				27		27
	10		LA REFORMA	57	46	103	11	62	30	103				82	21	103
	11		MALACATAN	126	58	184	25	127	32	184	4			180		184
	12		NUevo PROGRESO	24	15	39	3	36		39				39		39
	13		OCOS	27	18	45	5	33	7	45	1			44		45
	14		PAJAPITA	63	28	91	6	55	30	91				91		91
	15		RIO BLANCO	58	34	92	15	71	6	92	39			53		92
	16		SAN ANTONIO SACATEPEQUEZ	14	6	20	3	17		20	1			2	17	20
	17		SAN CRISTOBAL CUCHO	110	62	172	14	106	52	172				172		172
	18		SAN JOSE EL RODEO	34	11	45	8	31	6	45	1			44		45
	19		SAN JOSE OJETENAM	22	18	40	10	20	10	40				40		40
	20		SAN LORENZO	175	87	262	31	177	54	262	168			23	71	262
	21		SAN MARCOS	133	81	214	29	147	38	214	4			207	3	214
	22		SAN MIGUEL IXTAHUACAN	47	28	75	9	48	18	75	74			1		75
	23		SAN PABLO	29	16	45	6	32	7	45				45		45
	24		SAN PEDRO SACATEPEQUEZ	117	87	204	34	150	20	204					204	204
	25		SAN RAFAEL PIE DE LA CUESTA	43	37	80	9	64	7	80				80		80
	26		SIBINAL	122	55	177	19	111	47	177	4			173		177
	27		SIPACAPA	88	54	142	11	101	30	142	45			96	1	142
	28		TACANA	160	126	286	46	180	60	286	1			285		286
	29		TEJUTLA	119	84	203	24	134	45	203	7			196		203
18			SANTA ROSA	1,144	658	1,802	200	1,226	376	1,802	6	290		1,371	135	1,802
	1		CASILLAS	140	95	235	15	147	73	235		129		104	2	235
	2		CHIQUMULILLA	68	19	87	19	57	11	87				87		87
	3		CUILAPA	91	60	151	25	104	22	151	1	2		148		151
	4		GUAZACAPAN	5	1	6	1	4	1	6				6		6
	5		NUeva SANTA ROSA	144	85	229	24	167	38	229	3	100		123	3	229
	6		ORATORIO	123	54	177	19	114	44	177	1			176		177
	7		PUEBLO NUEVO VIÑAS	122	91	213	13	135	65	213				213		213
	8		SAN JUAN TECUACO	104	39	143	14	109	20	143	1	20		122		143
	9		SAN RAFAEL LAS FLORES	127	72	199	21	146	32	199		36		122	41	199
	10		SANTA CRUZ NARANJO	22	19	41	9	28	4	41				41		41
	11		SANTA MARIA IXHUATAN	115	64	179	24	127	28	179		3		176		179
	12		SANTA ROSA DE LIMA	63	41	104	12	60	32	104				15	89	104
	13		TAXISCO	20	18	38	4	28	6	38				38		38
19			SOLOLA	1,367	797	2,164	262	1,495	407	2,164	2,067			29	68	2,164
	1		CONCEPCION	5	10	15	6	8	1	15	3				12	15
	2		NAHUALA	326	162	488	58	316	114	488	487				1	488
	3		PANAJACHEL	24	13	37	7	20	10	37	25			12		37
	4		SAN ANDRES SEMETABAJ	129	62	191	22	142	27	191	190			1		191
	5		SAN ANTONIO PALOPO	115	74	189	11	134	44	189	189					189
	6		SAN JOSE CHACAYA	3	3	6	2	4		6	5				1	6
	7		SAN JUAN LA LAGUNA	28	21	49	7	30	12	49	48			1		49
	8		SAN LUCAS TOLIMAN	154	65	219	34	145	40	219	205			14		219
	9		SAN MARCOS LA LAGUNA	2	2	4	1	2	1	4	4					4
	10		SAN PABLO LA LAGUNA	38	33	71	11	43	17	71	71					71
	11		SAN PEDRO LA LAGUNA	50	28	78	14	61	3	78	75				3	78
	12		SANTA CATARINA IXTAHUACAN	71	48	119	6	88	25	119	118				1	119
	13		SANTA CATARINA PALOPO	11	16	27	3	23	1	27	27					27
	14		SANTA CLARA LA LAGUNA	109	62	171	21	119	31	171	171					171

Nombre de la meta:

Documentos personales de Identificación por renovación, emitidos

DIRECCIÓN DE PROCESOS  
SEGUIMIENTO TEMÁTICO INSTITUCIONAL 2020  
MES REPORTADO: FEBRERO

P	D	M	Departamento / municipio	Población beneficiada											
				Sexo			Edad			Pueblo					
				Mujeres	Hombres	Total	Juventud 18 a 30 años	Adultos 31 a 60 años	Tercera Edad 61 años en adelante	Total	Maya	Xinca	Garífuna	Mestizos /Ladinos	No indican
	15		SANTA CRUZ LA LAGUNA	44	34	78	6	64	8	78	78				78
	16		SANTA LUCIA UTATLAN	99	49	148	9	98	41	148	147			1	148
	17		SANTA MARIA VISITACION	13	8	21	2	17	2	21	20			1	21
	18		SANTIAGO ATITLAN	22	39	61	6	51	4	61	61				61
	19		SOLOLA	124	68	192	36	130	26	192	143			49	192
20			SUCHITEPEQUEZ	1,270	747	2,017	272	1,386	359	2,017	484			824	2,017
	1		CHICACAO	90	66	156	19	89	48	156	1				156
	2		CUYOTENANGO	84	52	136	22	88	26	136				31	136
	3		MAZATENANGO	223	111	334	55	210	69	334				82	334
	4		PATULUL	72	62	134	20	90	24	134	19			115	134
	5		PUEBLO NUEVO	22	16	38	6	26	6	38	31			5	38
	6		RIO BRAVO	36	34	70	6	51	13	70				70	70
	7		SAMAYAC	52	29	81	8	56	17	81	71			9	81
	8		SAN ANTONIO SUCHITEPEQUEZ	186	96	282	27	211	44	282	217			63	282
	9		SAN BERNARDINO	32	16	48	7	27	14	48	39			9	48
	10		SAN FRANCISCO ZAPOTITLAN	62	22	84	10	74		84	16			68	84
	11		SAN GABRIEL	16	8	24	1	20	3	24	16			8	24
	12		SAN JOSE EL IDOLO	26	10	36	4	27	5	36				36	36
	13		SAN JOSE LA MAQUINA	8	9	17	5	12		17				4	17
	14		SAN JUAN BAUTISTA	40	26	66	6	46	14	66	1			65	66
	15		SAN LORENZO	28	22	50	9	31	10	50				10	50
	16		SAN MIGUEL PANAN	8	10	18	3	10	5	18	1			16	18
	17		SAN PABLO JOCOPILAS	85	51	136	22	113	1	136				136	136
	18		SANTA BARBARA	9		9	1	7	1	9	1			8	9
	19		SANTO DOMINGO SUCHITEPEQUEZ	103	44	147	19	106	22	147				145	147
	20		SANTO TOMAS LA UNION	53	38	91	15	57	19	91	69			22	91
	21		ZUNILITO	35	25	60	7	35	18	60	2			58	60
21			TOTONICAPAN	673	395	1,068	157	770	141	1,068	1,021			43	1,068
	1		MOMOSTENANGO	62	42	104	14	84	6	104	104				104
	2		SAN ANDRES XECUL	203	102	305	46	210	49	305	293			11	305
	3		SAN BARTOLO	34	24	58	6	41	11	58	57			1	58
	4		SAN CRISTOBAL TONICAPAN	148	75	223	23	178	22	223	209			14	223
	5		SAN FRANCISCO EL ALTO	38	22	60	5	41	14	60	59			1	60
	6		SANTA LUCIA LA REFORMA	17	21	38	2	22	14	38	38				38
	7		SANTA MARIA CHIQUIMULA	42	36	78	11	53	14	78	78				78
	8		TOTONICAPAN	129	73	202	50	141	11	202	183			18	202
22			ZACAPA	643	446	1,089	147	707	235	1,089				925	1,089
	1		CABAÑAS	26	38	64	5	45	14	64				64	64
	2		ESTANZUELA	25	17	42	9	26	7	42				40	42
	3		GUAILAN	54	37	91	13	54	24	91				91	91
	4		HUIITE	81	49	130	20	87	23	130				130	130
	5		LA UNION	111	91	202	28	138	36	202				202	202
	6		RIO HONDO	98	61	159	12	105	42	159				159	159
	7		SAN DIEGO	20	21	41	6	30	5	41				19	41
	8		SAN JORGE	16	8	24	6	14	4	24				24	24
	9		TECULUTAN	96	64	160	30	103	27	160				160	160
	10		USUMATLAN	20	16	36	3	22	11	36				36	36
	11		ZACAPA	96	44	140	15	83	42	140				140	140

Ing. Víctor Manuel González Pérez  
Subdirector de Procesos  
Dirección de Procesos  
Sede Central RENAP Guatemala, Guatemala



Nombre de la meta:

Documentos personales de Identificación por reposición via electronica, emitidos

DIRECCIÓN DE PROCESOS  
SEGUIMIENTO TEMÁTICO INSTITUCIONAL 2020  
Mes reportado: FEBRERO

				Población beneficiada												
P	D	M	País / Departamento / municipio	Sexo			Edad				Pueblo					
				Mujeres	Hombres	Total	Juventud	Adultos	Tercera Edad	Total	Maya	Xinca	Garífuna	Mestizos/Ladinos	Otro	Total
							18 - 30 años	31 a 60 años	61 años en adelante							
1	1	1	Total general	311	724	1,035	673	345	17	1,035	33	0	0	573	429	1,035
1			GUATEMALA	311	724	1,035	673	345	17	1,035	33	0	0	573	429	1,035
	1		GUATEMALA	311	724	1,035	673	345	17	1,035	33	0	0	573	429	1,035
		1	GUATEMALA	311	724	1,035	673	345	17	1,035	33	0	0	573	429	1,035



**RENAP**  
Registro Nacional de las Personas

Ing. Víctor Manuel González Pérez  
Subdirector de Procesos  
Dirección de Procesos  
Sede Central RENAP Guatemala, Guatemala

Guatemala, 02 de abril de 2020

Licenciada  
**Tania Darinka Pineda Palacios**  
Director de Gestión y Control Interno  
Registro Nacional de las Personas  
Presente



Estimada Licenciada Pineda:


De manera atenta me dirijo a Usted, en atención al MEMORANDUM DGCI-SPFI-DPP-003-2020 recibido en esta Dirección el 07 de enero del año en curso, en relación a la programación de entrega de la ejecución de las Metas Físicas Institucionales, aprobadas para el Ejercicio Fiscal 2020, por lo que me permito trasladar informe correspondiente al periodo del **01 al 31 de marzo del año en curso**, de lo siguiente:

- Informe de Ejecución Mensual de Metas Físicas Institucionales 2020
- Informe de seguimiento Temático Institucional 2020
- Informe de seguimiento Municipal 2020


Esto para su conocimiento y el seguimiento correspondiente.

Sin otro particular me suscribo de usted, agradeciendo la atención al presente.

Atentamente,



**RENAP**  
Registro Nacional de las Personas  
Liliana Izabel Veliz Marroquin  
Asistente Técnico Administrativo  
Dirección de Procesos  
Sede Central, RENAP Guatemala, Guatemala



**RENAP**  
Registro Nacional de las Personas  
Ing. Víctor Manuel González Pérez  
Subdirector de Procesos  
Dirección de Procesos  
Sede Central RENAP Guatemala, Guatemala

VMGP/iv  
Adjunto cuadros correspondientes al mes de marzo  
C.C. Archivo

**Clasificación DPI por Fecha de Aprobación**

01/04/2020 11:43:39 a.m.

**RESUMEN RANGO DE FECHAS**

CLASIFICACION	CANTIDAD
PRIMERA VEZ	22,876
RENOVACIÓN	42,028
REPOSICIÓN	57,926
<b>Total</b>	<b>122,830</b>

**DETALLE POR FECHAS**

FECHA	TOTAL
02/03/2020	4,149
03/03/2020	8,016
04/03/2020	8,717
05/03/2020	7,797
05/03/2020	4,226
09/03/2020	9,979
10/03/2020	11,122
11/03/2020	8,459
12/03/2020	10,087
13/03/2020	9,109
16/03/2020	7,094
17/03/2020	4,199
18/03/2020	6,272
20/03/2020	23,422
30/03/2020	4
31/03/2020	178
<b>TOTAL</b>	<b>122,830</b>

VMGP/iv  
Adjunto cuadros correspondientes al mes de marzo  
C.C. Archivo

RECEIVED  
MAR 20 2020  
DIRECCIÓN DE PROCESOS  
RECEIVED  
MAR 20 2020  
DIRECCIÓN DE PROCESOS  
RECEIVED  
MAR 20 2020  
DIRECCIÓN DE PROCESOS  
RECEIVED  
MAR 20 2020  
DIRECCIÓN DE PROCESOS

Página 2 de 2



Calzada Roosevelt 13-46, zona 7

PBX 2416-1900 CALL CENTER: 1516 [www.renap.gov.gt](http://www.renap.gov.gt)



DIRECCIÓN DE PROCESOS  
 INFORME DE EJECUCIÓN MENSUAL DE METAS FÍSICAS INSTITUCIONALES 2020  
 MES REPORTADO: MARZO

No.	Nombre de la Meta	Cantidad programada	Cantidad ejecutada	Medios de Verificación	Observaciones
4	Documentos Personales de Identificación (DPI), emitidos.	379,982	122,830	<a href="http://reportes.renap.local/ReportesRENAP/Pages/Report.aspx?ItemPath=%2fDPI%2f0158+-+Clasificacion+De+DPI+Con+Fecha+de+Aprobacion%3fb3n&amp;ViewMode=Detail">http://reportes.renap.local/ReportesRENAP/Pages/Report.aspx?ItemPath=%2fDPI%2f0158+-+Clasificacion+De+DPI+Con+Fecha+de+Aprobacion%3fb3n&amp;ViewMode=Detail</a>	Derivado a la Emergencia Nacional y lo que se establece el Acuerdo de Dirección Ejecutiva DE-141-2020 de suspender en el periodo comprendido del 17 al 31 de marzo los servicios brindados a los ciudadanos, por el Estado de Calamidad Pública y a las medidas de observancia general por el bienestar de los usuarios para prevenir el contagio del COVID-19, por esta razón no se logró la cantidad programada.
4.1	Documentos Personales de Identificación (DPI), emitidos.	379,982	122,830		

  
  
 Ing. Víctor Manuel González Pérez  
 Subdirector de Procesos  
 Dirección de Procesos  
 Sede Central RENAP Guatemala, Guatemala

Nombre de la meta:

Primer Documento Personal de Identificación emitido.

**DIRECCIÓN DE PROCESOS**  
**SEGUIMIENTO TEMÁTICO INSTITUCIONAL 2020**  
**MES REPORTADO: MARZO**

Población beneficiada

P	D	M	Departamento / municipio	Sexo			Juventud			Pueblo			Total			
				Mujeres	Hombres	Total	18 a 30 años	31 a 40 años	Tercera Edad 61 años en adelante	Total	Maya	Xinca		Garífuna	Mestizos /Ladinos	No Indican
1	1	1	<b>Total general</b>	<b>11,615</b>	<b>11,261</b>	<b>22,876</b>	<b>20,277</b>	<b>2,227</b>	<b>372</b>	<b>22,876</b>	<b>7,259</b>	<b>153</b>	<b>13</b>	<b>10,318</b>	<b>5,133</b>	<b>22,876</b>
1	1	1	ESPAÑA	1		1				1	1					1
			MADRID	1		1				1	1					1
			AJALVIR	1		1				1	1					1
2	1	1	<b>ESTADOS UNIDOS DE AMÉRICA</b>	<b>632</b>	<b>1246</b>	<b>1878</b>	<b>604</b>	<b>1204</b>	<b>70</b>	<b>1878</b>	<b>424</b>	<b>1</b>		<b>758</b>	<b>695</b>	<b>1878</b>
			ARIZONA	68	76	144	49	87	8	144	40			49	55	144
			PHOENIX	68	76	144	49	87	8	144	40			49	55	144
			CALIFORNIA	177	271	448	100	320	28	448	99			215	134	448
			LOS ANGELES	151	215	366	78	263	25	366	72			160	134	366
			SAN BERNARDINO	26	56	82	22	57	3	82	27			55		82
			COLORADO	12	26	38	17	21		38	8				30	38
			DENVER	12	26	38	17	21		38	8				30	38
			FLORIDA	50	94	144	43	98	3	144	49			79	16	144
			MIAMI	50	94	144	43	98	3	144	49			79	16	144
			GEORGIA	50	105	155	59	95	1	155	91			47	17	155
			ATLANTA	50	105	155	59	95	1	155	91			47	17	155
			ILLINOIS	56	97	153	47	97	9	153	1				152	153
			CHICAGO	56	97	153	47	97	9	153	1				152	153
			MARYLAND	123	287	410	156	250	4	410	90			320		410
			SILVER SPRING	123	287	410	156	250	4	410	90			320		410
			NUEVA YORK	65	208	273	94	166	13	273	46	1		48	178	273
			NUEVA YORK	65	208	273	94	166	13	273	46	1		48	178	273
			TEXAS	31	82	113	39	70	4	113					113	113
			HOUSTON	31	82	113	39	70	4	113					113	113
3	1	1	<b>GUATEMALA</b>	<b>10,982</b>	<b>10,015</b>	<b>20,997</b>	<b>19,673</b>	<b>1,022</b>	<b>302</b>	<b>20,997</b>	<b>6,834</b>	<b>152</b>	<b>13</b>	<b>9,560</b>	<b>4,438</b>	<b>20,997</b>
			ALTA VERAPAZ	801	734	1,535	1,491	30	14	1,535	1,079		1	34	421	1,535
			CHAHAL	16	12	28	27	1		28	26			2		28
			CHISEC	68	79	147	142	3	2	147	1			1		147
			COBAN	90	112	202	197	4	1	202					202	202
			FRAY BARTOLOME DE LAS CASAS	43	34	77	74	1	2	77	76		1			77
			LANQUIN	62	20	82	82			82	79				3	82
			PANZOS	74	60	134	128	2	4	134	133			1		134
			RAXRUHA	30	26	56	53	1	2	56	49			7		56
			SAN CRISTOBAL VERAPAZ	32	35	67	63	3	1	67					67	67
			SAN JUAN CHAMELCO	35	34	69	69			69	64			5		69
			SAN MIGUEL TUCURU	41	27	68	68			68	68					68
			SAN PEDRO CARCHA	131	128	259	250	7	2	259	254			2	3	259
			SANTA CATALINA LA TINTA	39	38	77	75	2		77	76			1		77
			SANTA CRUZ VERAPAZ	21	19	40	37	3		40	35			5		40
			SANTA MARIA CAHABON	30	26	56	56			56	56					56
			SENAHU	55	48	103	100	3		103	103					103
			TACTIC	22	25	47	47			47	36			10	1	47
			TAMAHU	12	11	23	23			23	23					23
			BAJA VERAPAZ	173	168	341	329	7	5	341	179			100	62	341
			CUBULCO	18	16	34	34			34	24			10		34
			GRANADOS	7	3	10	10			10	1			2	7	10
			PURULHA	59	50	109	107		2	109	107			2		109
			RABINAL	15	19	34	33	1		34	31			3		34
			SALAMA	30	27	57	55		2	57	15			42		57
			SAN JERONIMO	16	20	36	32	3	1	36				28	8	36
			SAN MIGUEL CHICAJ	21	27	48	46	2		48	1				47	48
			SANTA CRUZ EL CHOL	7	6	13	12	1		13				13		13
			CHIMALTENANGO	567	494	1,061	1,040	19	2	1,061	552			119	390	1,061
			ACATENANGO	11	15	26	26			26	3			12	11	26
			CHIMALTENANGO	96	80	176	172	3	1	176	20				156	176
			EL TEJAR	13	15	28	26	2		28	8			17	3	28
			PARRAMOS	24	17	41	41			41	11			12	18	41
			PATZICIA	11	24	35	35			35	21				14	35
			PATZUN	116	114	230	226	4		230	214			10	6	230
			POCHUTA	2	8	10	9	1		10	1			9		10
			SAN ANDRES ITZAPA	54	19	73	73			73	54			17	2	73
			SAN JOSE POAQUIL	16	17	33	32	1		33	33					33
			SAN JUAN COMALAPA	28	33	61	60	1		61	60			1		61
			SAN MARTIN JILOTEPEQUE	39	29	68	63	4	1	68				1	67	68
			SAN PEDRO YEPOCAPA	25	22	47	47			47	34			11	2	47
			SANTA APOLONIA	21	17	38	38			38	37			1		38
			SANTA CRUZ BALANYA	23	22	45	43	2		45	43			2		45
			TECPAN GUATEMALA	61	45	106	105	1		106					106	106
			ZARAGOZA	27	17	44	44			44	13			26	5	44
			CHIQUIMULA	285	318	603	567	25	11	603	2		2	521	78	603
			CAMOTAN	58	56	114	107	5	2	114				77	37	114
			CHIQUIMULA	55	57	112	106	5	1	112			2	110		112
			CONCEPCION LAS MINAS	8	10	18	11	6	1	18				8	10	18
			ESQUIPULAS	31	48	79	68	6	5	79				49	30	79
			IPALA	29	20	49	45	3	1	49				49		49
			JOCOTAN	50	53	103	103			103	2			101		103
			OLOPA	3	7	10	10			10				10		10
			QUEZALTEPEQUE	15	22	37	37			37				37		37
			SAN JACINTO	17	18	35	35			35				34	1	35
			SAN JOSE LA ARADA	4	7	11	11			11				11		11
			SAN JUAN ERMITA	15	20	35	34			35				35		35
			EL PROGRESO	140	137	277	260	15	2	277	3			272	2	277
			EL JICARO	16	25	41	36	3	2	41				41		41
			GUASTATOYA	17	22	39	36	3		39				39		39
			MORAZAN	6	6	12	11	1		12				12		12
			SAN AGUSTIN ACASAGUASTLAN	23	24	47	45	2		47				46	1	47
			SAN ANTONIO LA PAZ	26	15	41	41			41				40	1	41
			SAN CRISTOBAL ACASAGUASTLAN	16	8	24	22	2		24				24		24

100. DPI



Nombre de la meta:

Primer Documento Personal de Identificación emitido.

**DIRECCIÓN DE PROCESOS  
 SEGUIMIENTO TEMÁTICO INSTITUCIONAL 2020  
 MES REPORTADO: MARZO**

P	D	M	Departamento / municipio	Sexo			Población beneficiada			Pueblo					Total	
				Mujeres	Hombres	Total	Juventud 18 a 30 años	Adultos 31 a 60 años	Tercera Edad 61 años en adelante	Total	Maya	Xinca	Garífuna	Mestizos/Ladinos		No Indican
		7	SANARATE	29	30	59	55	4		59	3			56		59
		8	SANSARÉ	7	7	14	14			14				14		14
6			ESCUINTLA	595	523	1,118	1,041	48	29	1,118	8			803	307	1,118
		1	ESCUINTLA	94	83	177	163	10	4	177					177	
		2	GUANAGAZAPA	37	12	49	47		2	49	3			46		49
		3	IZTAPA	39	20	59	55	4		59				59		59
		4	LA DEMOCRACIA	28	21	49	44	3	2	49				49		49
		5	LA GOMERA	19	25	44	41	3		44				21	23	44
		6	MASAGUA	23	15	38	38			38				38		38
		7	NUEVA CONCEPCION	74	57	131	123	4	4	131				131		131
		8	PALIN	33	33	66	62	2	2	66	1			65		66
		9	PUERTO SAN JOSE	51	56	107	96	6	5	107					107	
		10	SAN VICENTE PACAYA	36	33	69	67	1	1	69	4			65		69
		11	SANTA LUCIA COTZUMALGUAPA	49	56	105	97	3	5	105				105		105
		12	SIPACATE	7	10	17	16	1		17				17		17
		13	SIQUINALA	38	34	72	69	3		72				72		72
		14	TIQUISATE	67	68	135	123	8	4	135				135		135
7			GUATEMALA	1,761	1,705	3,466	3,146	251	69	3,466	309		1	1,903	1,253	3,466
		1	AMATITLAN	79	50	129	124	3	2	129				121		129
		2	CHINAUTLA	53	47	100	91	7	2	100			1	99		100
		3	CHUARRANCHO	5	7	12	11		1	12	9			3		12
		4	FRAJANES	40	41	81	76	2	3	81				9	72	81
		5	GUATEMALA	871	896	1,767	1,522	199	46	1,767	46			945	776	1,767
		6	MIXCO	48	53	101	97	2	2	101	3			98		101
		7	PALENCIA	15	14	29	26	2	1	29				29		29
		8	SAN JOSE DEL GOLFO	20	6	26	22		4	26	1			25		26
		9	SAN JOSE PINULA	69	61	130	124	6		130				130		130
		10	SAN JUAN SACATEPEQUEZ	94	81	175	170	3	2	175	163			10	2	175
		11	SAN MIGUEL PETAPA	60	65	125	121	4		125				125		125
		12	SAN PEDRO AYAMPUC	25	13	38	36	2		38				38		38
		13	SAN PEDRO SACATEPEQUEZ	64	45	109	108		1	109	72			36	1	109
		14	SAN RAYMUNDO	53	35	88	87	1		88				88		88
		15	SANTA CATARINA PINULA	34	43	77	73	4		77				68	9	77
		16	VILLA CANALES	52	60	112	110	1	1	112				112		112
		17	VILLA NUEVA	179	188	367	348	15	4	367	15			351	1	367
8			HUEHUETENANGO	1,010	869	1,879	1,736	118	25	1,879	1,055			625	199	1,879
		1	AGUACATAN	32	35	67	57	10		67				67		67
		2	CHIANTLA	99	98	197	190	5	2	197	15			181	1	197
		3	COLOTENANGO	18	20	38	35	3		38	37			3		38
		4	CONCEPCION HUISTA	31	18	49	45	4		49	46			3		49
		5	CUILCO	49	27	76	69	7		76	7			69		76
		6	HUEHUETENANGO	79	70	149	139	9	1	149	13			134	2	149
		7	JACALTENANGO	52	42	94	80	11	3	94				94		94
		8	LA DEMOCRACIA	35	27	62	57	4	1	62	23			38	1	62
		9	LA LIBERTAD	34	15	49	43	5	1	49	7			42		49
		10	MALACATANCITO	17	21	38	36	2		38	5			33		38
		11	NENTON	44	67	111	100	7	4	111	92			19	6	111
		12	PETATAN	2	4	6	6			6	4			2		6
		13	SAN ANTONIO HUISTA	19	5	24	22	1	1	24	9			15		24
		14	SAN GASPÁR IXCHIL	3	6	9	8	1		9	9			9		9
		15	SAN ILDEFONSO IXTAHUACÁN	52	29	81	80	1		81	80			1		81
		16	SAN JUAN ATITÁN	14	11	25	24	1		25	25			25		25
		17	SAN JUAN IKCOY	19	18	37	34	3		37	24			13		37
		18	SAN MATEO IXTATAN	55	45	100	93	5	2	100	100			1		100
		19	SAN MIGUEL ACATÁN	22	23	45	39	4	2	45	44			1		45
		20	SAN PEDRO NECTA	21	17	38	37	1		38	32			6		38
		21	SAN PEDRO SOLOMA	26	20	46	37	7	2	46	45			1		46
		22	SAN RAFAEL LA INDEPENDENCIA	16	13	29	24	5		29	29			29		29
		23	SAN RAFAEL PETZAL	10	10	20	20			20	19			1		20
		24	SAN SEBASTIAN COATAN	16	10	26	24	2		26	26			26		26
		25	SAN SEBASTIAN HUEHUETENANGO	28	21	49	47	2		49	46			1	2	49
		26	SANTA ANA HUISTA	14	5	19	15	3	1	19	7			11	1	19
		27	SANTA BARBARA	36	48	84	81	3		84				84		84
		28	SANTA CRUZ BARILLAS	85	84	169	160	8	1	169	148			20	1	169
		29	SANTA EULALIA	33	32	65	62	2	1	65	65			65		65
		30	SANTIAGO CHIMALTENANGO	3	6	9	8		1	9	8			1		9
		31	TECTITÁN	9	8	17	16	1		17	1			16		17
		32	TODOS SANTOS CUCHUMATÁN	20	11	31	30	1		31	23			8		31
		33	UNION CANTINIL	17	3	20	18	1	1	20	1			19		20
9			IZABAL	296	315	611	570	28	13	611	217		9	384	1	611
		1	EL ESTOR	70	56	126	123	3		126	116			10		126
		2	LIVINGSTON	82	82	164	151	9	4	164	100		8	56		164
		3	LOS AMATES	31	48	79	71	4	4	79				79		79
		4	MORALES	66	66	132	126	5	1	132	1			131		132
		5	PUERTO BARRIOS	47	63	110	99	7	4	110		1		108	1	110
10			JALAPA	240	209	449	426	13	10	449	2		87	264	96	449
		1	JALAPA	89	72	161	157	3	1	161	1		56	66	38	161
		2	MATAQUESCUINTLA	36	27	63	60	1	2	63	1			59	3	63
		3	MONJAS	24	23	47	39	4	4	47				45	2	47
		4	SAN CARLOS ALZATATE	19	23	42	41	1		42			31	11		42
		5	SAN LUIS JILOTEPEQUE	35	21	56	51	2	3	56				3	53	56



Nombre de la meta:

Primer Documento Personal de Identificación emitido.

**DIRECCIÓN DE PROCESOS  
SEGUIMIENTO TEMÁTICO INSTITUCIONAL 2020  
MES REPORTADO: MARZO**

P	D	M	Departamento / municipio	Sexo					Población beneficiada							
				Mujeres	Hombres	Total	Juventud	Adultos	Tercera	Total	Maya	Xinca	Garífuna	Mestizos /Ladinos	No indican	Total
							18 a 30 años	31 a 60 años	61 años en adelante							
	6		SAN MANUEL CHAPARRON	3	5	8	7	1		8				8		8
	7		SAN PEDRO PINULA	34	38	72	71	1		72				72		72
11			<b>JUTIAPA</b>	<b>357</b>	<b>302</b>	<b>659</b>	<b>616</b>	<b>35</b>	<b>8</b>	<b>659</b>		<b>47</b>		<b>500</b>	<b>112</b>	<b>659</b>
	1		AGUA BLANCA	15	10	25	24	1		25				10	15	25
	2		ASUNCION MITA	27	25	52	45	6	1	52				52		52
	3		ATESCATEMPA	16	14	30	27	3		30				30		30
	4		COMAPA	18	12	30	29	1		30				30		30
	5		CONGUACO	15	14	29	29			29				29		29
	6		EL ADELANTO	3	5	8	8			8				8		8
	7		EL PROGRESO	33	13	46	42	4		46				46		46
	8		JALPATAGUA	11	18	29	28	1		29				29		29
	9		JEREZ	3	5	8	6	2		8				8		8
	10		JUTIAPA	100	97	197	187	7	3	197		<b>41</b>		147	9	197
	11		MOYUTA	26	35	61	57	2	2	61				61		61
	12		PASACO	12	14	26	24	1	1	26				25	1	26
	13		QUESADA	19	14	33	33			33		<b>5</b>		25	3	33
	14		SAN JOSE ACATEMPA	15	6	21	18	2	1	21				17	4	21
	15		SANTA CATARINA MITA	24	6	30	25	5		30		<b>1</b>		1	28	30
	16		YUPILTEPEQUE	13	8	21	21			21				15	6	21
	17		ZAPOTITLAN	7	6	13	13			13				13		13
12			<b>PETEN</b>	<b>471</b>	<b>453</b>	<b>924</b>	<b>859</b>	<b>50</b>	<b>15</b>	<b>924</b>	<b>216</b>			<b>703</b>	<b>5</b>	<b>924</b>
	1		DOLORES	14	24	38	36	1	1	38				38		38
	2		EL CHAL	21	11	32	30	2		32	<b>11</b>			21		32
	3		FLORES	35	53	88	86	1	1	88	<b>6</b>			81	1	88
	4		LA LIBERTAD	68	57	125	120	5		125	<b>8</b>			117		125
	5		LAS CRUCES	27	32	59	49	8	2	59	<b>12</b>			47		59
	6		MELCHOR DE MENCOS	48	46	94	75	16	3	94				94		94
	7		POPTUN	47	34	81	79	2		81	<b>34</b>			47		81
	8		SAN ANDRES	20	17	37	36	1		37	<b>1</b>			36		37
	9		SAN BENITO	19	18	37	34	2	1	37	<b>1</b>			36		37
	10		SAN FRANCISCO	26	17	43	41	2		43	<b>3</b>			40		43
	11		SAN JOSE	6	3	9	8	1		9	<b>1</b>			8		9
	12		SAN LUIS	59	65	124	115	7	2	124	<b>78</b>			42	4	124
	13		SANTA ANA	23	27	50	48	2		50				50		50
	14		SAYAXCHE	58	49	107	102	2	3	107	<b>61</b>			46		107
13			<b>QUETZALTENANGO</b>	<b>599</b>	<b>541</b>	<b>1,140</b>	<b>1,051</b>	<b>73</b>	<b>16</b>	<b>1,140</b>	<b>383</b>			<b>437</b>	<b>320</b>	<b>1,140</b>
	1		ALMOLONGA	20	22	42	38	4		42				42		42
	2		CABRICAN	37	29	66	64	1	1	66	<b>52</b>			14		66
	3		CAJOLA	38	16	54	46	6	2	54	<b>54</b>			54		54
	4		CANTEL	19	24	43	40	3		43	<b>40</b>			1	2	43
	5		COATEPEQUE	83	93	176	163	10	3	176				173	3	176
	6		COLOMBA	42	28	70	64	6		70				63	7	70
	7		CONCEPCION CHIQUIRICHAPA	8	10	18	18			18	<b>18</b>			18		18
	8		EL PALMAR	19	17	36	36			36	<b>8</b>			24	4	36
	9		FLORES COSTA CUCA	19	14	33	31	2		33				33		33
	10		GENOVA	15	24	39	38		1	39				39		39
	11		HUITAN	14	8	22	18	4		22	<b>21</b>			1		22
	12		LA ESPERANZA	24	13	37	35	2		37	<b>15</b>			21	1	37
	13		OLINTEPEQUE	17	18	35	32	1	2	35	<b>28</b>			6	1	35
	14		OSTUNCALCO	39	25	64	61	2	1	64	<b>55</b>			9		64
	15		PALESTINA DE LOS ALTOS	8	5	13	12	1		13	<b>1</b>				12	13
	16		QUETZALTENANGO	74	97	171	160	9	2	171	<b>4</b>				167	171
	17		SALCAJA	45	21	66	61	4	1	66	<b>4</b>			1	61	66
	18		SAN CARLOS SIJA	18	19	37	29	6	2	37	<b>14</b>			23		37
	19		SAN FRANCISCO LA UNION	7	11	18	17	1		18	<b>17</b>			1		18
	20		SAN MARTIN SACATEPEQUEZ	14	13	27	23	4		27	<b>25</b>			2		27
	21		SAN MATEO	9	12	21	19	1	1	21	<b>1</b>			20		21
	22		SAN MIGUEL SIGUILA	6	6	12	11	1		12	<b>10</b>			2		12
	23		SIBILIA	14	7	21	17	4		21	<b>1</b>			20		21
	24		ZUNIL	10	9	19	18	1		19	<b>15</b>			4		19
14			<b>QUICHE</b>	<b>819</b>	<b>659</b>	<b>1,478</b>	<b>1,423</b>	<b>43</b>	<b>12</b>	<b>1,478</b>	<b>1,171</b>			<b>145</b>	<b>162</b>	<b>1,478</b>
	1		CANILLA	18	17	35	33	2		35	<b>19</b>			16		35
	2		CHAJUL	54	43	97	94	3		97	<b>82</b>			15		97
	3		CHICAMAN	21	25	46	42	2	2	46	<b>11</b>			15	20	46
	4		CHICHE	25	25	50	49	1		50	<b>39</b>			11		50
	5		CHICHICASTENANGO	80	61	141	139	1	1	141	<b>141</b>			1	35	141
	6		CHINIQUE	18	19	37	36		1	37	<b>1</b>			1		37
	7		CUNEN	41	31	72	68	3	1	72	<b>66</b>			6		72
	8		IXCAN	84	86	170	161	8	1	170	<b>127</b>			43		170
	9		JOYABAJ	67	44	111	105	5	1	111	<b>100</b>			4	7	111
	10		NEBAJ	48	28	76	75	1		76	<b>73</b>			3		76
	11		PACHALUM	24	11	35	33	1	1	35				35		35
	12		PATZITE	10	5	15	14	1		15	<b>14</b>			1		15
	13		SACAPULAS	28	36	64	62	2		64	<b>48</b>			16		64
	14		SAN ANDRES SAJACABAJA	10	12	22	22			22	<b>15</b>			2	5	22
	15		SAN ANTONIO ILOTENANGO	39	17	56	54	2		56	<b>55</b>			1		56
	16		SAN BARTOLOME JOCOTENANGO	16	13	29	29			29	<b>29</b>			29		29
	17		SAN JUAN COTZAL	25	20	45	44	1		45	<b>44</b>			1		45
	18		SAN PEDRO JOCOPILAS	26	29	55	54		1	55	<b>53</b>			1	1	55
	19		SANTA CRUZ DEL QUICHE	100	69	169	161	7	1	169	<b>124</b>			19	26	169



Nombre de la mela:

Primer Documento Personal de Identificación emitido.

**DIRECCIÓN DE PROCESOS  
 SEGUIMIENTO TEMÁTICO INSTITUCIONAL 2020  
 MES REPORTADO: MARZO**

Población beneficiada

P	D	M	Departamento / municipio	Sexo			Pueblo									
				Mujeres	Hombres	Total	Juventud	Adultos	Tercera	Total	Maya	Xinca	Garifuna	Mestizos /Ladinos	No indican	Total
							18 a 30 años	31 a 40 años	Edad 61 años en adelante							
	20		USPANTAN	59	43	102	98	2	2	102	88			14		102
	21		ZACUALPA	26	25	51	50	1		51	42			3	6	51
15			RETALHULEU	229	237	466	434	21	11	466	17			396	53	466
	1		CHAMPERICO	30	29	59	56	2	1	59	10			49		59
	2		EL ASINTAL	14	12	26	25	1		26	4			22		26
	3		NUEVO SAN CARLOS	29	28	57	54	1	2	57				57		57
	4		RETALHULEU	56	74	130	116	11	3	130				130		130
	5		SAN ANDRÉS VILLA SECA	46	21	67	63	2	2	67	2			64	1	67
	6		SAN FELIPE RETALHULEU	10	20	30	27	1	2	30				30		30
	7		SAN MARTÍN ZAPOTITLÁN	6	10	16	16			16				16		16
	8		SAN SEBASTIÁN	32	38	70	67	3		70	1			17	52	70
	9		SANTA CRUZ MULUA	6	5	11	10		1	11				11		11
16			SACATEPEQUEZ	362	242	604	569	24	11	604	137			105	362	604
	1		ANTIGUA GUATEMALA	40	36	76	59	14	3	76					76	76
	2		CIUDAD VIEJA	36	14	50	50			50					50	50
	3		JOCOTENANGO	13	10	23	22	1		23				13	10	23
	4		MAGDALENA MILPAS ALTAS	27	9	36	36			36	1			6	29	36
	5		PASTORES	11	6	17	16	1		17				17		17
	6		SAN ANTONIO AGUAS CALIENTES	11	2	13	11	1	1	13	4			2	7	13
	7		SAN BARTOLOME MILPAS ALTAS	16	9	25	25			25	2			22	1	25
	8		SAN JUAN ALOTENANGO	26	22	48	47		1	48					48	48
	9		SAN LUCAS SACATEPEQUEZ	25	21	46	43	2	1	46					46	46
	10		SAN MIGUEL DUEÑAS	13	7	20	19	1		20					20	20
	11		SANTA CATARINA BARAHONA	9		9	9			9	5			4		9
	12		SANTA LUCÍA MILPAS ALTAS	17	22	39	36	1	2	39				37	2	39
	13		SANTA MARÍA DE JESÚS	34	16	50	50			50	39				11	50
	14		SANTIAGO SACATEPEQUEZ	29	31	60	57	2	1	60	39				21	60
	15		SANTO DOMINGO XENACOJ	12	12	24	24			24					24	24
	16		SUMPANGO	43	25	68	65	1	2	68	47			4	17	68
17			SAN MARCOS	742	693	1,435	1,330	94	11	1,435	281			960	194	1,435
	1		AYUTLA	25	19	44	35	8	1	44				44		44
	2		CATARINA	30	19	49	45	3	1	49				49		49
	3		COMITANCILLO	36	35	71	67	4	2	71	71					71
	4		CONCEPCIÓN TUTUAPA	43	34	77	72	3	2	77	69			8		77
	5		EL QUETZAL	13	15	28	27	1		28				28		28
	6		EL TUMBADOR	28	52	80	78	2		80					80	80
	7		ESQUIPULAS PALO GORDO	17	5	22	20	1	1	22				22		22
	8		IXCHIGUAN	8	10	18	15	3		18	18					18
	9		LA BLANCA	26	26	52	48	4		52				52		52
	10		LA REFORMA	15	18	33	33			33				18	15	33
	11		MALACATÁN	103	99	202	181	20	1	202	1			201		202
	12		NUEVO PROGRESO	11	18	29	29			29				29		29
	13		OCOS	2	5	7	7			7				7		7
	14		PAJAPITA	24	25	49	46	3		49				49		49
	15		RIO BLANCO	2	2	4	4			4	1			3		4
	16		SAN ANTONIO SACATEPEQUEZ	9	13	22	21	1		22				1	21	22
	17		SAN CRISTÓBAL CUCHO	11	16	27	23	3	1	27				27		27
	18		SAN JOSÉ EL RODEO	27	28	55	52	3		55				55		55
	19		SAN JOSÉ OJETENAM	17	14	31	31			31				31		31
	20		SAN LORENZO	7	8	15	13	2		15	5				10	15
	21		SAN MARCOS	31	35	66	57	7	2	66	3			63		66
	22		SAN MIGUEL IXTAHUACÁN	27	31	58	57	1		58	52			6		58
	23		SAN PABLO	44	24	68	63	5		68	1			67		68
	24		SAN PEDRO SACATEPEQUEZ	30	31	61	55	6		61					61	61
	25		SAN RAFAEL PIE DE LA CUESTA	21	9	30	29	1		30				30		30
	26		SIBINAL	20	11	31	30		1	31	3			28		31
	27		SIPACAPA	14	11	25	25			25	16			9		25
	28		TACANA	49	48	97	85	11	1	97				91	6	97
	29		TAJUMULCO	28	8	36	35	1		36	36					36
	30		TEJUTLA	24	24	48	47	1		48	5			42	1	48
18			SANTA ROSA	251	281	532	494	29	9	532	4	18		479	31	532
	1		BARBERENA	63	49	112	104	7	1	112				112		112
	2		CASILLAS	4	5	9	9			9		3		5	1	9
	3		CHIQUIMULILLA	41	47	88	81	7		88	1			87		88
	4		CIJILAPA	25	25	50	49		1	50	1	1		48		50
	5		GUAZACAPAN	15	22	37	37			37				37		37
	6		NUEVA SANTA ROSA	19	26	45	41	2	2	45	1	12		31	1	45
	7		ORATORIO	7	11	18	18			18				16	2	18
	8		PUEBLO NUEVO VIÑAS	10	7	17	15	1	1	17				17		17
	9		SAN JUAN TECUACO	7	5	12	12			12		2		10		12
	10		SANTA CRUZ NARANJO	11	21	32	27	4	1	32				31	1	32
	11		SANTA MARÍA IXHUATÁN	9	15	24	22	2		24				23	1	24
	12		SANTA ROSA DE LIMA	17	12	29	29			29				4	25	29



Nombre de la meta:

Primer Documento Personal de Identificación emitido.

**DIRECCIÓN DE PROCESOS**  
**SEGUIMIENTO TEMÁTICO INSTITUCIONAL 2020**  
**MES REPORTADO: MARZO**

P	D	M	Departamento / municipio	Sexo					Pueblo								
				Mujeres	Hombres	Total	Juventud	Adultos	Tercera	Total	Maya	Xinca	Garifuna	Mestizos /Ladinos	No indican	Total	
							18 a 30 años	31 a 60 años	Edad 61 años en adelante								
		13	TAXISCO	23	36	59	50	6	3	59	1				58		59
		14	SOLOLA	310	241	551	523	25	3	551	502				14	35	551
19			CONCEPCION	11	3	14	14			14	5					9	14
		1	NAHUALA	13	19	32	27	3	2	32	32						32
		2	PANAIAACHEL	12	5	17	15	1	1	17	13				4		17
		3	SAN ANDRES SEMETABAJ	6	7	13	12	1		13	12				1		13
		4	SAN ANTONIO PALOPO	16	8	24	23	1		24	24						24
		5	SAN JOSE CHACAYA	7	4	11	11			11	11						11
		6	SAN JUAN LA LAGUNA	2	8	10	10			10	10						10
		7	SAN LUCAS TOLIMAN	18	19	37	35	2		37	34				3		37
		8	SAN MARCOS LA LAGUNA	8	7	15	12	3		15	12					3	15
		9	SAN PABLO LA LAGUNA	6	4	10	10			10	10						10
		10	SAN PEDRO LA LAGUNA	13	7	20	18	2		20	18					2	20
		11	SANTA CATARINA IXTAHUACAN	50	28	78	73	5		78	77				1		78
		12	SANTA CATARINA PALOPO	5	3	8	8			8	8						8
		13	SANTA CLARA LA LAGUNA	16	15	31	31			31	31						31
		14	SANTA CRUZ LA LAGUNA	9	1	10	10			10	10						10
		15	SANTA LUCIA UTATLAN	8	20	28	26	2		28	26				2		28
		16	SANTA MARIA VISITACION	8	2	10	10			10	10						10
		17	SANTIAGO ATITLAN	40	42	82	81	1		82	82						82
		18	SOLOLA	62	39	101	97	4		101	77				3	21	101
		19	SUCHITEPEQUEZ	454	440	894	855	31	8	894	194				443	257	894
20			CHICACAO	51	41	92	88	3	1	92							92
		1	CUYOTENANGO	17	13	30	30			30					4	26	30
		2	MAZATENANGO	29	40	69	63	5	1	69					10	59	69
		3	PATULUL	19	18	37	35	2		37	1				36		37
		4	PUEBLO NUEVO	19	10	29	29			29	17				10	2	29
		5	RIO BRAVO	22	15	37	35	2		37					37		37
		6	SAMAYAC	23	20	43	41	2		43	41				2		43
		7	SAN ANTONIO SUCHITEPEQUEZ	30	41	71	69	1	1	71	40				31		71
		8	SAN BERNARDINO	17	15	32	32			32	15				17		32
		9	SAN FRANCISCO ZAPOTITLAN	28	41	69	66	1	2	69	12				57		69
		10	SAN GABRIEL	12	4	16	16			16	6				8	2	16
		11	SAN JOSE EL IDOLO	17	13	30	28	1	1	30					30		30
		12	SAN JOSE LA MAQUINA	24	24	48	44	4		48					15	33	48
		13	SAN JUAN BAUTISTA	15	13	28	28			28					28		28
		14	SAN LORENZO	7	13	20	19	1		20					1	19	20
		15	SAN MIGUEL PANAN	18	17	35	34	1		35	2				32	1	35
		16	SAN PABLO JOCOPILAS	14	8	22	22			22						22	22
		17	SANTA BARBARA	33	40	73	71	1	1	73	1				72		73
		18	SANTO DOMINGO SUCHITEPEQUEZ	15	20	35	33	1	1	35					34	1	35
		19	SANTO TOMAS LA UNION	29	21	50	44	6		50	48				2		50
		20	ZUNILITO	15	13	28	28			28	11				17		28
21			TOTONICAPAN	302	238	540	513	22	5	540	523				17		540
		1	MOMOSTENANGO	58	63	121	117	2	2	121	121						121
		2	SAN ANDRES XECUL	19	6	25	22	3		25	25						25
		3	SAN BARTOLO	25	12	37	35	2		37	37						37
		4	SAN CRISTOBAL TONICAPAN	26	20	46	45	1		46	42				4		46
		5	SAN FRANCISCO EL ALTO	29	30	59	53	5	1	59	57				2		59
		6	SANTA LUCIA LA REFORMA	35	10	45	44	1		45	45						45
		7	SANTA MARIA CHIQUIMULA	63	35	98	94	3	1	98	98						98
		8	TOTONICAPAN	47	62	109	103	5	1	109	98				11		109
22			ZACAPA	218	216	434	400	21	13	434					336	98	434
		1	CABAÑAS	18	21	39	35	4		39					39		39
		2	ESTANZUELA	16	17	33	27	2	4	33					31	2	33
		3	GUALAN	31	41	72	63	6	3	72					72		72
		4	HUITE	4	12	16	15	1		16					16		16
		5	LA UNION	44	27	71	71			71					70	1	71
		6	RIO HONDO	9	12	21	18	2	1	21					21		21
		7	SAN DIEGO	11	8	19	18		1	19					4	15	19
		8	SAN JORGE	8	4	12	9	3		12					12		12
		9	TECULUTAN	21	13	34	32		2	34					34		34
		10	USUMATLAN	15	22	37	37			37					37		37
		11	ZACAPA	41	39	80	75	3	2	80						80	80



**Ing. Víctor Manuel González Pérez**  
Subdirector de Procesos  
Dirección de Procesos  
Sede Central RENAP Guatemala, Guatemala



Nombre de la meta:

Documentos personales de Identificación por reposición, emitidos

**DIRECCIÓN DE PROCESOS  
SEGUIMIENTO TEMÁTICO INSTITUCIONAL 2020  
MES REPORTADO: MARZO**

P	D	M	Departamento / municipio	Sexo			Población beneficiada			Pueblo						
				Mujeres	Hombres	Total	Juventud	Adultos	Tercera Edad	Total	Maya	Xinca	Garífuna	Mestizos /Ladinos	No indican	Total
							18 a 30 años	31 a 60 años	61 años en adelante							
1	1	1	<b>Total general</b>	26,780	30,190	56,970	15,824	28,449	12,697	56,970	13,537	489	26	28,062	14,856	56,970
1	1	1	ESPAÑA		1	1		1		1				1		1
1	1	1	MADRID		1	1		1		1				1		1
1	1	1	AJALVIR		1	1		1		1				1		1
2	1	1	ESTADOS UNIDOS DE AMÉRICA	176	373	549	275	263	11	549	143	1		192	213	549
2	1	1	ARIZONA	10	40	50	27	22	1	50	17			12	21	50
2	1	1	PHOENIX	10	40	50	27	22	1	50	17			12	21	50
2	2	1	CALIFORNIA	39	66	105	49	49	7	105	24			53	28	105
2	2	1	LOS ANGELES	28	43	71	33	33	5	71	14			29	28	71
2	2	1	SAN BERNARDINO	11	23	34	16	16	2	34	10			24		34
2	3	1	COLORADO	2	14	16	13	3		16	3				13	16
2	3	1	DENVER	2	14	16	13	3		16	3				13	16
2	4	1	FLORIDA	4	20	24	12	12		24	12			8	4	24
2	4	1	MIAMI	4	20	24	12	12		24	12			8	4	24
2	5	1	GEORGIA	23	44	67	23	43	1	67	27			31	9	67
2	5	1	ATLANTA	23	44	67	23	43	1	67	27			31	9	67
2	6	1	ILLINOIS	20	34	54	22	32		54	3				51	54
2	6	1	CHICAGO	20	34	54	22	32		54	3				51	54
2	7	1	MARYLAND	41	63	104	58	46		104	29			75		104
2	7	1	SILVER SPRING	41	63	104	58	46		104	29			75		104
2	8	1	NEW YORK	22	54	76	49	26	1	76	24	1		13	38	76
2	8	1	NEW YORK	22	54	76	49	26	1	76	24	1		13	38	76
2	9	1	TEXAS	15	38	53	22	30	1	53	4				49	53
2	9	1	HOUSTON	15	38	53	22	30	1	53	4				49	53
3	1	1	GUATEMALA	26,604	29,816	56,420	15,549	28,185	12,686	56,420	13,394	488	26	27,869	14,643	56,420
3	1	1	ALTA VERAPAZ	865	1,314	2,179	756	994	429	2,179	1,240			95	844	2,179
3	1	1	CHAHAL	22	47	69	22	29	18	69	62			7		69
3	1	1	CHISEC	28	63	91	42	33	16	91	8				83	91
3	1	1	COBAN	233	311	544	189	284	71	544	6			4	534	544
3	1	1	FRAY BARTOLOME DE LAS CASAS	21	57	78	34	42	2	78	73			4	1	78
3	1	1	LANQUIN	32	49	81	35	30	16	81	79			1	1	81
3	1	1	PANZOS	39	66	105	46	53	6	105	102			3		105
3	1	1	RAXRUHA	23	43	66	35	22	9	66	56			10		66
3	1	1	SAN CRISTOBAL VERAPAZ	109	113	222	35	74	113	222					222	222
3	1	1	SAN JUAN CHAMELCO	44	73	117	36	69	12	117	105			12		117
3	1	1	SAN MIGUEL TUCURU	13	40	53	34	14	5	53	51			2		53
3	1	1	SAN PEDRO CARCHA	111	183	294	108	161	25	294	280			14		294
3	1	1	SANTA CATALINA LA TINTA	26	50	76	26	31	19	76	70			6		76
3	1	1	SANTA CRUZ VERAPAZ	65	62	127	38	65	24	127	112			15		127
3	1	1	SANTA MARIA CAHABON	21	28	49	11	19	19	49	44			2	3	49
3	1	1	SENAHU	9	37	46	27	17	2	46	44			2		46
3	1	1	TACTIC	33	53	86	22	16	48	86	74			12		86
3	1	1	TAMAHU	36	39	75	16	35	24	75	74			1		75
3	2	1	BAJA VERAPAZ	838	721	1,559	209	729	621	1,559	886			556	117	1,559
3	2	1	CUBULCO	78	87	165	14	25	126	165	114			49	2	165
3	2	1	GRANADOS	25	28	53	2	11	40	53	1			6	46	53
3	2	1	PURULHA	125	134	259	42	165	52	259	253			6		259
3	2	1	RABINAL	266	169	435	40	215	180	435	365			70		435
3	2	1	SALAMA	232	148	380	44	231	105	380	140			240		380
3	2	1	SAN JERONIMO	60	89	149	29	65	55	149	2			111	36	149
3	2	1	SAN MIGUEL CHICAJ	19	25	44	29	6	9	44	11				33	44
3	2	1	SANTA CRUZ EL CHOL	33	41	74	9	11	54	74				74		74
3	3	1	CHIMALTENANGO	1,344	1,364	2,708	692	1,481	535	2,708	1,048			478	1,182	2,708
3	3	1	ACATENANGO	106	75	181	20	113	48	181	23			93	65	181
3	3	1	CHIMALTENANGO	195	263	458	161	248	49	458	37			5	416	458
3	3	1	EL TEJAR	35	46	81	21	45	15	81	17			61	3	81
3	3	1	PARRAMOS	64	63	127	40	62	25	127	29			40	58	127
3	3	1	PATZICIA	19	21	40	15	16	9	40	31			1	8	40
3	3	1	PATZUN	86	165	251	107	121	23	251	227			22	2	251
3	3	1	POCHUTA	22	32	54	10	9	35	54	3			51		54
3	3	1	SAN ANDRES ITZAPA	43	59	102	42	53	7	102	62			39	1	102
3	3	1	SAN JOSE POAQUIL	66	45	111	18	56	37	111	109			2		111
3	3	1	SAN JUAN COMALAPA	40	50	90	25	44	21	90	87			2	1	90
3	3	1	SAN MARTIN JILOTEPEQUE	136	77	213	51	124	38	213	4			1	208	213
3	3	1	SAN PEDRO YEPOCAPA	72	83	155	34	75	46	155	116			37	2	155
3	3	1	SANTA APOLONIA	44	57	101	25	54	22	101	86			15		101
3	3	1	SANTA CRUZ BALANYA	80	84	164	28	104	32	164	157			7		164
3	3	1	TECPAN GUATEMALA	240	173	413	68	281	64	413	3				410	413
3	3	1	ZARAGOZA	96	71	167	27	76	64	167	57			102	8	167
3	4	1	CHIQUIMULA	1,008	960	1,968	377	1,114	477	1,968	23	1		1,538	406	1,968
3	4	1	CAMOTAN	97	89	186	45	128	13	186	1			105	80	186
3	4	1	CHIQUIMULA	137	187	324	90	171	63	324	1		1	322		324
3	4	1	CONCEPCION LAS MINAS	129	94	223	15	124	84	223				58	165	223
3	4	1	ESQUIPULAS	175	155	330	62	212	56	330	2			170	158	330
3	4	1	IPALA	145	122	267	32	152	83	267				266	1	267
3	4	1	JOCOTAN	112	105	217	61	133	23	217	17			200		217
3	4	1	OLOPA	8	5	13	4	9		13				13		13
3	4	1	QUEZALTEPEQUE	9	20	29	21	6	2	29				29		29
3	4	1	SAN JACINTO	76	67	143	23	65	55	143				141	2	143
3	4	1	SAN JOSE LA ARADA	86	68	154	14	92	48	154				154		154
3	4	1	SAN JUAN ERMITA	34	48	82	14	27	41	82	2			80		82
3	5	1	EL PROGRESO	377	489	866	196	364	306	866	2			864		866
3	5	1	EL JICARO	21	39	60	27	15	18	60						60
3	5	1	GUASTATOYA	28	68	96	32	48	16	96	1			95		96
3	5	1	MORAZAN	15	20	35	13	11	11	35				35		35
3	5	1	SAN AGUSTIN ACASAGUASTLAN	15	40	55	24	20	11	55				55		55

Nombre de la meta:

Documentos personales de identificación por reposición, emitidos

**DIRECCIÓN DE PROCESOS  
 SEGUIMIENTO TEMÁTICO INSTITUCIONAL 2020  
 MES REPORTADO: MARZO**

P	D	M	Departamento / municipio	Población beneficiada												
				Sexo			Edad			Pueblo						
				Mujeres	Hombres	Total	Juventud 18 a 30 años	Adultos 31 a 60 años	Tercera Edad 61 años en adelante	Total	Maya	Xinca	Garífuna	Mestizos /Ladinos	No Indican	Total
6			ESCUINTLA	1,206	1,716	2,922	1,056	1,351	515	2,922	24			1,921	977	2,922
	1		ESCUINTLA	218	439	657	256	302	99	657				2	655	657
	2		GUANAGAZAPA	34	43	77	24	37	16	77	2			7		77
	3		IZTAPA	96	87	183	65	86	32	183	3			179	1	183
	4		LA DEMOCRACIA	83	68	151	37	66	48	151	1			150		151
	5		LA GOMERA	44	61	105	47	34	24	105				34	71	105
	6		MASAGUA	47	74	121	47	54	20	121	1			120		121
	7		NEUEVA CONCEPCION	125	120	245	79	128	38	245				245		245
	8		PALIN	38	75	113	56	46	11	113	11			102		113
	9		PUERTO SAN JOSE	104	144	248	86	117	45	248	1				247	248
	10		SAN VICENTE PACAYA	73	106	179	57	79	43	179	2			177		179
	11		SANTA LUCIA COTZUMALGUAPA	176	181	357	95	184	78	357	1			356		357
	12		SIPACATE	18	30	48	21	22	5	48				48		48
	13		SIQUINALA	38	76	114	53	55	6	114	1			111	2	114
	14		TIQUISATE	112	212	324	133	141	50	324	1			322	1	324
7			GUATEMALA	5,151	6,909	12,060	4,150	6,119	1,791	12,060	1,056	1		5,942	5,061	12,060
	1		AMATITLAN	200	204	404	138	212	54	404	1			368	35	404
	2		CHINAUTLA	120	187	307	110	154	43	307	1			2	304	307
	3		CHUARRANCHO	106	79	185	40	92	53	185	147			38		185
	4		FRAJANES	93	107	200	62	85	53	200				21	179	200
	5		GUATEMALA	2,860	4,229	7,089	2,464	3,662	963	7,089	498	1		3,249	3,341	7,089
	6		MIXCO	105	161	266	112	103	51	266	2			263	1	266
	7		PALENCIA	209	114	323	42	183	98	323					323	323
	8		SAN JOSE DEL GOLFO	96	76	172	29	90	53	172	1			169	2	172
	9		SAN JOSE PINULA	211	268	479	141	253	85	479				1	478	479
	10		SAN JUAN SACATEPEQUEZ	69	121	190	80	90	20	190	147			39	4	190
	11		SAN MIGUEL PETAPA	114	170	284	123	138	23	284	1			283		284
	12		SAN PEDRO AYAMPUC	63	87	150	32	75	43	150					150	150
	13		SAN PEDRO SACATEPEQUEZ	124	175	299	107	160	32	299	197			100	2	299
	14		SAN RAYMUNDO	110	126	236	85	125	26	236					236	236
	15		SANTA CATARINA PINULA	61	106	167	69	84	14	167				164	3	167
	16		VILLA CAÑALES	162	199	361	128	173	60	361				359	2	361
	17		VILLA NUEVA	448	500	948	388	440	120	948	61			886	1	948
8			HUEHUETENANGO	2,067	1,858	3,925	1,068	2,109	748	3,925	1,981			1,598	946	3,925
	1		AGUAZATAN	75	65	141	19	31	91	141	124			17		141
	2		CHIANTLA	94	112	206	64	98	44	206	6			200		206
	3		COLOTENANGO	33	38	71	19	34	18	71	70			1		71
	4		CONCEPCION HUISTA	22	19	41	16	23	2	41	38			3		41
	5		CUILCO	13	35	48	20	25	3	48	8			40		48
	6		HUEHUETENANGO	221	263	484	157	249	78	484	48			435	1	484
	7		JACALTENANGO	123	102	225	79	128	18	225	4				221	225
	8		LA DEMOCRACIA	104	55	159	40	94	25	159	57			102		159
	9		LA LIBERTAD	140	85	225	32	156	37	225	19			205		225
	10		MALACATANCITO	81	69	150	38	84	28	150	22			128		150
	11		NENTON	136	120	256	65	153	38	256	196			60		256
	12		PETATAN	4	3	7	3	3	1	7	5			2		7
	13		SAN ANTONIO HUISTA	97	81	178	34	110	34	178	31			147		178
	14		SAN GASPAR IXCHIL	6	13	19	9	9	1	19	19					19
	15		SAN ILDEFONSO IXTALHUACAN	29	26	55	27	25	3	55	53			2		55
	16		SAN JUAN ATITAN	23	21	44	19	19	6	44	42			1	1	44
	17		SAN JUAN IXCOY	19	15	34	14	18	2	34	27			2	5	34
	18		SAN MATEO IXTATAN	35	33	68	20	36	12	68	68					68
	19		SAN MIGUEL ACATAN	19	33	52	13	23	16	52	51				1	52
	20		SAN PEDRO NECTA	83	71	154	31	88	35	154	101			53		154
	21		SAN PEDRO SOLOMA	35	28	63	23	33	7	63	60			3		63
	22		SAN RAFAEL LA INDEPENDENCIA	59	48	107	24	66	17	107	106			1		107
	23		SAN RAFAEL PETZAL	19	23	42	17	9	16	42	39			3		42
	24		SAN SEBASTIAN COATAN	22	19	41	20	12	9	41	41					41
	25		SAN SEBASTIAN HUEHUETENANGO	33	38	71	18	49	4	71	65			6		71
	26		SANTA ANA HUISTA	40	35	75	17	32	26	75	26			45	4	75
	27		SANTA BARBARA	63	50	113	32	58	23	113	1				112	113
	28		SANTA CRUZ BARILLAS	171	167	338	112	190	36	338	290			48		338
	29		SANTA EULALIA	36	45	81	28	43	10	81	78			2	1	81
	30		SANTIAGO CHIMALTENANGO	60	37	97	16	64	17	97	96			1		97
	31		TECTITAN	32	33	65	7	18	40	65	4			61		65
	32		TODOS SANTOS CUCHUMATAN	124	66	190	24	120	46	190	185			5		190
	33		UNION CANTINIL	16	9	25	11	9	5	25	1			24		25
9			IZABAL	468	612	1,080	352	498	230	1,080	260		21	799		1,080
	1		EL ESTOR	40	78	118	69	40	9	118	93			25		118
	2		LIVINGSTON	131	166	297	87	132	78	297	162		13	122		297
	3		LOS AMATES	99	93	192	32	116	44	192				192		192
	4		MORALES	83	120	203	83	70	50	203	5			198		203
	5		PUERTO BARRIOS	115	155	270	81	140	49	270			8	262		270
10			JALAPA	652	591	1,243	249	672	322	1,243	6	134		912	191	1,243
	1		JALAPA	182	175	357	84	213	60	357	1	92		172	92	357
	2		MATAQUESCINTLA	155	129	284	49	168	67	284				266	18	284
	3		MONJAS	55	59	114	32	62	20	114				106	8	114
	4		SAN CARLOS ALZATATE	28	46	74	24	36	14	74		42		32		74
	5		SAN LUIS JILOTEPEQUE	48	49	97	21	19	57	97	5			19	73	97
	6		SAN MANUEL CHAPARRON	96	42	138	11	86	41	138				138		138
	7		SAN PEDRO PINULA	88	91	179	28	88	63	179				179		179



Nombre de la meta:

Documentos personales de Identificación por reposición, emitidos

**DIRECCIÓN DE PROCESOS**  
**SEGUIMIENTO TEMÁTICO INSTITUCIONAL 2020**  
**MES REPORTADO: MARZO**

P	D	M	Departamento / municipio	Sexo			Población beneficiada			Pueblo						
				Mujeres	Hombres	Total	Juventud	Adultos	Tercera Edad	Total	Maya	Xinca	Garifuna	Mestizos /Ladinos	No indican	Total
							18 a 30 años	31 a 60 años	61 años en adelante							
11			<b>JUTIAPA</b>	<b>2,101</b>	<b>1,648</b>	<b>3,749</b>	<b>553</b>	<b>2,059</b>	<b>1,137</b>	<b>3,749</b>	<b>6</b>	<b>194</b>	<b>1</b>	<b>2,625</b>	<b>923</b>	<b>3,749</b>
	1		AGUA BLANCA	114	87	201	21	121	59	201				33	168	201
	2		ASUNCION MITA	145	119	264	41	155	68	264				256	8	264
	3		ATESCATEMPA	184	98	282	30	175	77	282				282		282
	4		COMAPA	93	74	167	32	70	65	167				166	1	167
	5		CONGUACO	55	62	117	17	64	36	117				117		117
	6		EL ADELANTO	29	20	49	6	19	24	49				49		49
	7		EL PROGRESO	178	96	274	49	155	70	274					274	274
	8		JALPATAGUA	198	134	332	44	209	79	332				331	1	332
	9		JEREZ	16	18	34	6	17	11	34				34		34
	10		JUTIAPA	280	288	568	120	245	203	568	6	121	1	428	12	568
	11		MOYUTA	134	125	259	40	144	75	259				259		259
	12		PASACO	59	66	125	26	66	33	125				125		125
	13		QUESADA	120	97	217	28	115	74	217		69		125	23	217
	14		SAN JOSE ACATEMPA	95	82	177	25	109	43	177		2		123	52	177
	15		SANTA CATARINA MITA	232	135	367	49	202	116	367		2		10	355	367
	16		YUPILTEPEQUE	59	57	116	10	74	32	116				87	29	116
	17		ZAPOTITLAN	110	90	200	9	119	72	200				200		200
12			<b>PETEN</b>	<b>737</b>	<b>1,064</b>	<b>1,801</b>	<b>556</b>	<b>930</b>	<b>315</b>	<b>1,801</b>	<b>345</b>			<b>1,451</b>	<b>5</b>	<b>1,801</b>
	1		DOLORES	35	45	80	20	43	17	80				78		80
	2		EL CHAL	32	35	67	21	31	15	67	11			56		67
	3		FLORES	69	152	221	71	115	35	221	22			198	1	221
	4		LA LIBERTAD	78	110	188	50	102	36	188	31			157		188
	5		LAS CRUCES	19	36	55	27	24	4	55	8			47		55
	6		MELCHOR DE MENCOS	70	101	171	43	102	26	171	6			165		171
	7		POPTUN	68	94	162	54	82	26	162	43			119		162
	8		SAN ANDRES	18	50	68	19	37	12	68				68		68
	9		SAN BENITO	86	91	177	56	81	40	177	4			173		177
	10		SAN FRANCISCO	39	52	91	28	48	15	91	6			85		91
	11		SAN JOSE	10	16	26	8	15	3	26	6			20		26
	12		SAN LUIS	86	110	196	53	104	39	196	103			91	2	196
	13		SANTA ANA	55	68	123	45	45	33	123	12			109	2	123
	14		SAYAXCHE	72	104	176	61	101	14	176	91			85		176
13			<b>QUETZALTENANGO</b>	<b>1,129</b>	<b>1,361</b>	<b>2,490</b>	<b>877</b>	<b>1,133</b>	<b>480</b>	<b>2,490</b>	<b>739</b>			<b>965</b>	<b>786</b>	<b>2,490</b>
	1		ALMOLONGA	13	31	44	17	25	2	44	1				43	44
	2		CABRICAN	25	15	40	18	16	6	40	29			11		40
	3		CAJOLA	67	36	103	25	64	14	103	87			16		103
	4		CANTEL	31	32	63	13	24	26	63	60			3		63
	5		COATEPEQUE	183	248	431	137	220	74	431	2			428	1	431
	6		COLOMBA	45	68	113	41	45	27	113				95	18	113
	7		CONCEPCION CHIQUIRICHAPA	31	33	64	16	30	18	64	63			1		64
	8		EL PALMAR	23	29	52	15	23	14	52	25			22	5	52
	9		FLORES COSTA CUCA	25	46	71	20	24	27	71				71		71
	10		GENOVA	29	40	69	28	28	13	69				69		69
	11		HUITAN	14	11	25	8	15	2	25	21			3	1	25
	12		LA ESPERANZA	55	80	135	50	54	31	135	33			101	1	135
	13		OLINTEPEQUE	30	40	70	28	26	16	70	53			15	2	70
	14		OSTUNCALCO	45	45	90	28	26	36	90	74			16		90
	15		PALESTINA DE LOS ALTOS	59	21	80	4	47	29	80	7				73	80
	16		QUETZALTENANGO	162	304	466	245	174	47	466	15			7	444	466
	17		SALCAJA	50	58	108	53	48	7	108	10			9	89	108
	18		SAN CARLOS SIJA	51	44	95	36	51	8	95	46			49		95
	19		SAN FRANCISCO LA UNION	53	30	83	13	38	32	83	79			3	1	83
	20		SAN MARTIN SACATEPEQUEZ	15	14	29	11	15	3	29	27			2		29
	21		SAN MATEO	54	58	112	34	58	20	112	3			1	108	112
	22		SAN MIGUEL SIGUILA	9	11	20	8	9	3	20	18			2		20
	23		SIBILLA	9	17	26	6	15	5	26	5			21		26
	24		ZUNIL	51	50	101	23	58	20	101	81			20		101
14			<b>QUICHE</b>	<b>1,386</b>	<b>1,228</b>	<b>2,614</b>	<b>748</b>	<b>1,357</b>	<b>509</b>	<b>2,614</b>	<b>1,800</b>			<b>351</b>	<b>463</b>	<b>2,614</b>
	1		CANILLA	73	46	119	15	69	35	119	30			89		119
	2		CHAJUL	115	75	190	46	116	28	190	181			9		190
	3		CHICAMAN	46	39	85	28	46	11	85	35			31	19	85
	4		CHICHE	25	37	62	19	40	3	62	40			1	21	62
	5		CHICHICASTENANGO	132	108	240	69	138	33	240	234			6		240
	6		CHINIQUE	43	32	75	22	20	33	75	1			74		75
	7		CUNEN	68	71	139	45	54	40	139	115			23	1	139
	8		IXCAN	83	105	188	86	87	15	188	127			61		188
	9		JOYABAJ	173	97	270	51	173	46	270	212			31	27	270
	10		NEBAJ	23	28	51	26	21	4	51	50			1		51
	11		PACHALUM	140	99	239	37	146	56	239					239	239
	12		PATZITE	8	13	21	9	8	4	21	21					21
	13		SACAPULAS	39	64	103	44	40	19	103	77			2	24	103
	14		SAN ANDRES SAICABAJA	73	34	107	10	83	14	107	92			15		107
	15		SAN ANTONIO ILOTENANGO	53	42	95	28	56	11	95	94			1		95
	16		SAN BARTOLOME JOCOTENANGO	12	14	26	10	5	11	26	26			2		26
	17		SAN JUAN COTZAL	62	46	108	22	57	29	108	106			2		108
	18		SAN PEDRO JOCOPILAS	14	29	43	26	15	2	43	38			2	3	43
	19		SANTA CRUZ DEL QUICHE	101	145	246	102	121	23	246	158			38	50	246
	20		USPANTAN	56	63	119	34	37	48	119	85			34		119
	21		ZACUALPA	47	41	88	19	25	44	88	78			5	5	88





Nombre de la meta:

Documentos personales de identificación por reposición, emitidos

**DIRECCIÓN DE PROCESOS  
 SEGUIMIENTO TEMÁTICO INSTITUCIONAL 2020  
 MES REPORTADO: MARZO**

Población beneficiada																
P	D	M	Departamento / municipio	Sexo			Edad			Total	Maya	Xineca	Garífuna	Mestizos / Ladinos	No indican	Total
				Mujeres	Hombres	Total	Juventud	Adultos	Tercera Edad							
							18 a 30 años	31 a 60 años	61 años en adelante							
15			RETALHULEU	602	673	1,275	387	566	322	1,275	70		1	1,159	45	1,275
	1		CHAMPERICO	78	90	168	39	90	39	168	13			155		168
	2		EL ASINTAL	27	39	66	24	23	19	66	23			43		66
	3		NUEVO SAN CARLOS	65	51	116	30	48	38	116				116		116
	4		RETALHULEU	242	243	485	140	236	109	485				485		485
	5		SAN ANDRES VILLA SECA	66	67	133	42	50	41	133	11			122		133
	6		SAN FELIPE RETALHULEU	36	28	64	15	25	24	64				64		64
	7		SAN MARTIN ZAPOTITLAN	21	30	51	17	14	20	51	2			49		51
	8		SAN SEBASTIAN	42	88	130	65	50	15	130	21		1	63	45	130
	9		SANTA CRUZ MULUA	25	37	62	15	30	17	62				62		62
16			SACATEPEQUEZ	953	1,141	2,094	495	896	703	2,094	383			303	1,408	2,094
	1		ANTIGUA GUATEMALA	111	160	271	81	139	51	271				1	270	271
	2		CIUDAD VIEJA	86	110	196	53	92	51	196					196	196
	3		JOCOTENANGO	49	46	95	20	44	31	95				73	22	95
	4		MAGDALENA MILPAS ALTAS	28	51	79	18	13	48	79	1			7	71	79
	5		PASTORES	28	34	62	12	10	40	62	2			60		62
	6		SAN ANTONIO AGUAS CALIENTES	44	33	77	13	28	36	77	40			7	30	77
	7		SAN BARTOLOME MILPAS ALTAS	22	21	43	11	25	7	43	4			39		43
	8		SAN JUAN ALOTENANGO	208	198	406	52	180	174	406				7	399	406
	9		SAN LUCAS SACATEPEQUEZ	52	73	125	35	53	37	125					125	125
	10		SAN MIGUEL DUEÑAS	49	50	99	21	22	56	99				1	98	99
	11		SANTA CATARINA BARAHONA	28	19	47	10	10	22	47	38			4		47
	12		SANTA LUCIA MILPAS ALTAS	51	60	111	31	57	23	111	1			95	15	111
	13		SANTA MARIA DE JESUS	51	68	119	33	63	23	119	100				19	119
	14		SANTIAGO SACATEPEQUEZ	82	109	191	44	94	53	191	98			2	91	191
	15		SANTO DOMINGO XENACOI	25	34	59	15	17	27	59					59	59
	16		SUMPANGO	44	75	119	46	49	24	119	99			7	13	119
17			SAN MARCOS	1,544	1,734	3,278	848	1,622	808	3,278	749			2,053	466	3,278
	1		AYUTLA	38	73	111	40	53	18	111				111		111
	2		CATARINA	45	70	115	36	63	16	115				115		115
	3		COMITANCILLO	160	109	269	36	175	58	269	268			1		269
	4		CONCEPCION TUTUAPA	53	58	111	31	56	24	111	104			7		111
	5		EL QUETZAL	30	31	61	14	26	21	61				61		61
	6		EL TUMBADOR	70	113	183	41	56	86	183				1	182	183
	7		ESQUIPULAS PALO GORDO	37	46	83	21	24	38	83				83		83
	8		IXCHIGUAN	10	8	18	7	9	2	18	16			2		18
	9		LA BLANCA	24	44	68	28	35	5	68				68		68
	10		LA REFORMA	38	31	69	15	20	34	69				32	37	69
	11		MALACATAN	100	144	244	111	114	19	244	4			240		244
	12		NUEVO PROGRESO	21	17	38	22	9	7	38				38		38
	13		OCOS	7	14	21	7	8	6	21				21		21
	14		PAJAPITA	71	86	157	36	80	41	157				156	1	157
	15		RIO BLANCO	15	12	27	9	5	13	27	12			15		27
	16		SAN ANTONIO SACATEPEQUEZ	48	45	93	14	50	29	93	2			8	83	93
	17		SAN CRISTOBAL CUCHO	22	32	54	8	21	25	54				54		54
	18		SAN JOSE EL RODEO	31	52	83	29	43	11	83	1			82		83
	19		SAN JOSE OJETENAM	10	13	23	10	12	1	23				23		23
	20		SAN LORENZO	12	12	24	11	11	2	24	13			2	9	24
	21		SAN MARCOS	52	101	153	55	74	24	153	6			147		153
	22		SAN MIGUEL IXTAHUACAN	80	73	153	37	82	34	153	146			7		153
	23		SAN PABLO	72	54	126	45	67	14	126	3			123		126
	24		SAN PEDRO SACATEPEQUEZ	63	89	152	55	55	42	152				1	151	152
	25		SAN RAFAEL PIE DE LA CUESTA	50	63	113	15	40	58	113				113		113
	26		SIBINAL	46	38	84	12	52	20	84	6			78		84
	27		SIPACAPA	51	40	91	12	55	24	91	55			34	2	91
	28		TACANA	103	116	219	32	138	49	219				219		219
	29		TAJUMULCO	53	39	92	26	58	8	92	80			1	1	92
	30		TEJUTLA	132	111	243	33	131	79	243	23			220		243
18			SANTA ROSA	986	1,131	2,117	428	1,024	665	2,117	9	159		1,784	165	2,117
	1		BARBERENA	175	255	430	126	214	90	430				1	429	430
	2		CASILLAS	60	59	119	21	49	49	119			55	50	14	119
	3		CHIQUMULILLA	70	94	164	37	86	41	164				164		164
	4		CUILAPA	141	120	261	53	150	58	261	4	7		250		261
	5		GUAZACAPAN	58	85	143	46	58	39	143				143		143
	6		NUEVA SANTA ROSA	74	89	163	24	81	58	163	1	64		94	4	163
	7		ORATORIO	35	27	62	13	26	23	62				60		62
	8		PUEBLO NUEVO VIÑAS	34	47	81	17	34	30	81				81		81
	9		SAN JUAN TECUACO	33	38	71	8	42	21	71		25		46		71
	10		SAN RAFAEL LAS FLORES	8	10	18	1	2	15	18		4		7	7	18
	11		SANTA CRUZ NARANJO	44	64	108	17	37	54	108	2			106		108
	12		SANTA MARIA IXHUATAN	104	105	209	17	112	80	209	1	1		193	14	209
	13		SANTA ROSA DE LIMA	91	62	153	15	80	58	153				27	126	153
	14		TAXISCO	59	76	135	33	53	49	135	1			134		135

Nombre de la meta:

Documentos personales de identificación por reposición, emitidos

DIRECCIÓN DE PROCESOS  
SEGUIMIENTO TEMÁTICO INSTITUCIONAL 2020  
MES REPORTADO: MARZO

P	D	M	Departamento / municipio	Sexo			Edad			Pueblo							
				Mujeres	Hombres	Total	Juventud 18 a 30 años	Adultos 31 a 40 años	Tercera Edad 61 años en adelante	Total	Maya	Xinca	Garifuna	Mestizos /Ladinos	No indican	Total	
19			<b>SOLOLA</b>	<b>915</b>	<b>765</b>	<b>1,680</b>	<b>324</b>	<b>971</b>	<b>385</b>	<b>1,680</b>	<b>1,487</b>				<b>57</b>	<b>136</b>	<b>1,680</b>
	1		CONCEPCION	32	32	64	10	35	19	64	10					54	64
	2		NAHUALA	25	32	57	13	19	25	57	57						57
	3		PANAJACHEL	45	52	97	21	62	14	97	69			25	3		97
	4		SAN ANDRES SEMETABAJ	46	31	77	17	44	16	77	75			2			77
	5		SAN ANTONIO PALOPO	136	60	196	20	127	49	196	194			1	1		196
	6		SAN JOSE CHACAYA	40	22	62	5	45	12	62	59			3			62
	7		SAN JUAN LA LAGUNA	36	43	79	14	31	34	79	79						79
	8		SAN LUCAS TOLIMAN	36	38	74	24	26	24	74	63			10	1		74
	9		SAN MARCOS LA LAGUNA	6	9	15	2	10	3	15	15						15
	10		SAN PABLO LA LAGUNA	21	20	41	2	4	35	41	41						41
	11		SAN PEDRO LA LAGUNA	15	30	45	10	25	10	45	42				3		45
	12		SANTA CATARINA IXTAHUACAN	77	37	114	29	72	13	114	113				1		114
	13		SANTA CATARINA PALOPO	9	11	20	5	7	8	20	19			1			20
	14		SANTA CLARA LA LAGUNA	16	21	37	14	13	10	37	36			1			37
	15		SANTA CRUZ LA LAGUNA	63	29	92	12	72	8	92	92						92
	16		SANTA LUCIA UTATLAN	107	51	158	24	103	31	158	154			4			158
	17		SANTA MARIA VISITACION	9	12	21	4	7	10	21	20			1			21
	18		SANTIAGO ATITLAN	40	80	120	34	82	4	120	117			1	2		120
	19		SOLOLA	156	155	311	64	187	60	311	232			8	71		311
20			<b>SUCHITEPEQUEZ</b>	<b>1,163</b>	<b>1,393</b>	<b>2,556</b>	<b>692</b>	<b>1,151</b>	<b>713</b>	<b>2,556</b>	<b>465</b>			<b>1</b>	<b>1,366</b>	<b>724</b>	<b>2,556</b>
	1		CHICACAO	102	105	207	58	91	58	207						207	207
	2		CUYOTENANGO	29	36	65	11	24	30	65				16	49		65
	3		MAZATENANGO	125	196	321	87	180	54	321	1		1	66	253		321
	4		PATULUL	36	77	113	34	53	26	113	15			98			113
	5		PUEBLO NUEVO	53	54	107	18	47	42	107	82			15	10		107
	6		RIO BRAVO	52	58	110	31	56	23	110				110			110
	7		SAMAYAC	45	51	96	34	45	17	96	80			13	3		96
	8		SAN ANTONIO SUCHITEPEQUEZ	70	94	164	56	64	44	164	83			81			164
	9		SAN BERNARDINO	36	78	114	51	56	7	114	60			54			114
	10		SAN FRANCISCO ZAPOTITLAN	108	110	218	43	52	123	218	16			202			218
	11		SAN GABRIEL	26	44	70	16	30	24	70	26			39	5		70
	12		SAN JOSE EL IDOLO	40	48	88	28	45	15	88				88			88
	13		SAN JOSE LA MAQUINA	46	41	87	20	46	21	87				10	77		87
	14		SAN JUAN BAUTISTA	32	39	71	21	39	11	71	1			70			71
	15		SAN LORENZO	28	34	62	22	31	9	62				6	56		62
	16		SAN MIGUEL PANAN	85	66	151	27	85	39	151	8			132	11		151
	17		SAN PABLO JOCOPILAS	16	27	43	12	11	20	43					43		43
	18		SANTA BARBARA	72	104	176	50	80	46	176	1			175			176
	19		SANTO DOMINGO SUCHITEPEQUEZ	63	44	107	20	41	46	107				97	10		107
	20		SANTO TOMAS LA UNION	52	40	92	24	49	19	92	77			15			92
	21		ZUNILITO	47	47	94	29	26	39	94	15			79			94
21			<b>TOTONICAPAN</b>	<b>413</b>	<b>452</b>	<b>865</b>	<b>272</b>	<b>355</b>	<b>238</b>	<b>865</b>	<b>815</b>			<b>46</b>	<b>4</b>		<b>865</b>
	1		MOMOSTENANGO	68	107	175	73	59	43	175	174			1			175
	2		SAN ANDRES XECUL	8	15	23	18	4	1	23	21			2			23
	3		SAN BARTOLO	31	38	69	14	19	36	69	69						69
	4		SAN CRISTOBAL TONONICAPAN	34	43	77	11	18	48	77	73			4			77
	5		SAN FRANCISCO EL ALTO	28	40	68	24	27	17	68	62			2	4		68
	6		SANTA LUCIA LA REFORMA	28	16	44	16	20	8	44	44						44
	7		SANTA MARIA CHIQUIMULA	52	49	101	35	47	19	101	100			1			101
	8		TOTONICAPAN	164	144	308	81	161	66	308	272			36			308
22			<b>ZACAPA</b>	<b>699</b>	<b>692</b>	<b>1,391</b>	<b>264</b>	<b>690</b>	<b>437</b>	<b>1,391</b>			<b>1</b>	<b>996</b>	<b>394</b>		<b>1,391</b>
	1		CABAÑAS	122	83	205	28	110	67	205				205			205
	2		ESTANZUELA	65	68	133	13	64	56	133				130	3		133
	3		GUALAN	95	86	181	39	89	53	181				181			181
	4		HUIITE	37	35	72	13	38	21	72				72			72
	5		LA UNION	8	10	18	11	7		18				18			18
	6		RIO HONDO	40	70	110	20	61	29	110				110			110
	7		SAN DIEGO	42	48	90	15	49	26	90				48	42		90
	8		SAN JORGE	18	21	39	6	20	13	39			1	38			39
	9		TECULUTAN	25	53	78	33	19	26	78				78			78
	10		USUMATLAN	66	57	123	19	63	41	123				116	7		123
	11		ZACAPA	181	161	342	67	170	105	342					342		342



**Ing. Víctor Manuel González Pérez**  
Subdirector de Procesos  
Dirección de Procesos  
Sede Central RENAP Guatemala, Guatemala





**DIRECCIÓN DE PROCESOS  
 SEGUIMIENTO TEMÁTICO INSTITUCIONAL 2020  
 MES REPORTADO: MARZO**

P	D	M	Departamento / municipio	Sexo						Pueblo						
				Mujeres	Hombres	Total	Juventud	Adultos	Tercera Edad	Total	Maya	Xinca	Garifuna	Mestizos /Ladinos	No indican	Total
							18 a 30 años	31 a 60 años	61 años en adelante							
1	1	1	<b>Total general</b>	26,603	15,425	42,028	5,882	28,530	7,616	42,028	15,354	338	18	18,614	7,704	42,028
1	1	1	<b>ESTADOS UNIDOS DE AMÉRICA</b>	94	153	247	93	149	5	247	71			117	59	247
		1	ARIZONA	14	20	34	14	20		34	11			16	7	34
		1	PHOENIX	14	20	34	14	20		34	11			16	7	34
		2	<b>CALIFORNIA</b>	19	29	48	16	28	4	48	12			24	12	48
		1	LOS ANGELES	15	25	40	14	22	4	40	7			21	12	40
		2	SAN BERNARDINO	4	4	8	2	6		8	5			3		8
		3	<b>COLORADO</b>	2	3	5	1	4		5	2			3		5
		1	DENVER	2	3	5	1	4		5	2			3		5
		4	<b>FLORIDA</b>	9	16	25	12	13		25	6			14	5	25
		1	MIAMI	9	16	25	12	13		25	6			14	5	25
		5	<b>MARYLAND</b>	41	55	96	36	59	1	96	34			62		96
		1	SILVER SPRING	41	55	96	36	59	1	96	34			62		96
		6	<b>NUEVA YORK</b>	6	20	26	9	17		26	5			1	20	26
		1	NUEVA YORK	6	20	26	9	17		26	5			1	20	26
		7	<b>TEXAS</b>	3	10	13	5	8		13	1				12	13
		1	HOUSTON	3	10	13	5	8		13	1				12	13
2			<b>GUATEMALA</b>	26509	15272	41781	5789	28381	7611	41781	15283	338	18	18497	7645	41781
		1	<b>ALTA VERAPAZ</b>	1531	1064	2595	436	1839	320	2595	1929			83	583	2595
		1	CHAHAL	85	57	142	14	91	37	142	136			6		142
		2	CHISEC	74	64	138	22	96	20	138	4				134	138
		3	COBAN	82	64	146	29	111	6	146					146	146
		4	FRAY BARTOLOME DE LAS CASAS	70	37	107	16	74	17	107	97			10		107
		5	LANQUIN	120	88	208	30	161	17	208	202			4	2	208
		6	PANZOS	45	20	65	15	50		65	63			2		65
		7	RAXRUHA	43	32	75	8	43	24	75	53			22		75
		8	SAN CRISTOBAL VERAPAZ	195	105	300	50	245	5	300	1				299	300
		9	SAN JUAN CHAMELCO	29	19	48	16	30	2	48	47			1		48
		10	SAN MIGUEL TUCURU	102	79	181	34	124	23	181	179			2		181
		11	SAN PEDRO CARCHA	65	55	120	27	78	15	120	115			4	1	120
		12	SANTA CATALINA LA TINTA	35	17	52	14	38		52	49			3		52
		13	SANTA CRUZ VERAPAZ	88	54	142	19	94	29	142	137			5		142
		14	SANTA MARIA CAHABON	121	112	233	56	134	43	233	232				1	233
		15	SENAHU	186	142	328	49	257	22	328	324			4		328
		16	TACTIC	122	71	193	23	138	32	193	176			17		193
		17	TAMAHU	69	48	117	14	75	28	117	114			3		117
		2	<b>BAJA VERAPAZ</b>	1,701	858	2,559	258	1,820	481	2,559	967			859	733	2,559
		1	CUBULCO	452	184	636	59	501	76	636	453			180	3	636
		2	GRANADOS	106	60	166	13	114	39	166	1			24	141	166
		3	PURULHA	153	123	276	37	180	59	276	274			2		276
		4	RABINAL	105	39	144	16	99	29	144	115			29		144
		5	SALAMA	121	68	189	21	135	33	189	71			118		189
		6	SAN JERONIMO	126	79	205	29	136	40	205	9			165	31	205
		7	SAN MIGUEL CHICAJ	412	190	602	59	405	138	602	44				558	602
		8	SANTA CRUZ EL CHOL	226	115	341	24	250	67	341				341		341
		3	<b>CHIMALTENANGO</b>	1,109	656	1,765	292	1,188	285	1,765	1,009			341	415	1,765
		1	ACATENANGO	36	18	54	9	33	12	54	5			30	19	54
		2	CHIMALTENANGO	49	33	82	17	51	14	82	9				73	82
		3	EL TEJAR	12	12	24	4	10	10	24	10			12	2	24
		4	PARRAMOS	55	33	88	11	61	16	88	31			15	42	88
		5	PATZICIA	34	26	60	9	47	4	60	50			10		60
		6	PATZUN	167	128	295	45	224	26	295	280			12	3	295
		7	POCHUTA	105	74	179	20	117	42	179	9			170		179
		8	SAN ANDRES ITZAPA	50	30	80	14	43	23	80	56			22	2	80
		9	SAN JOSE POAQUIL	90	30	120	16	86	18	120	113			7		120
		10	SAN JUAN COMALAPA	114	77	191	32	134	25	191	181			6	4	191
		11	SAN MARTIN JILOTEPEQUE	29	13	42	15	23	4	42	1				41	42
		12	SAN PEDRO YEPOCAPA	38	14	52	11	34	7	52	47			5		52
		13	SANTA APOLONIA	58	35	93	16	58	19	93	91			2		93
		14	SANTA CRUZ BALANYA	62	26	88	13	68	7	88	87			1		88
		15	TECPAN GUATEMALA	140	75	215	47	136	32	215					215	215
		16	ZARAGOZA	70	32	102	13	63	26	102	39			59	4	102
		4	<b>CHIQUIMULA</b>	1,075	542	1,617	241	1,079	297	1,617	5			1,443	169	1,617
		1	CAMOTAN	97	47	144	25	102	17	144				49	95	144
		2	CHIQUIMULA	58	20	78	23	44	11	78				77	1	78
		3	CONCEPCION LAS MINAS	46	20	66	11	39	16	66				20	46	66
		4	ESQUIPULAS	44	25	69	16	42	11	69				42	27	69
		5	IPALA	88	52	140	21	93	26	140				140		140
		6	JOCOTAN	33	18	51	10	31	10	51	5			46		51
		7	OLOPA	95	44	139	16	96	27	139				139		139
		8	QUEZALTEPEQUE	147	68	215	30	136	49	215				215		215
		9	SAN JACINTO	176	107	283	33	188	62	283				283		283
		10	SAN JOSE LA ARADA	41	22	63	11	38	14	63				63		63
		11	SAN JUAN ERMITA	250	119	369	45	270	54	369				369		369
		5	<b>EL PROGRESO</b>	641	397	1,038	116	711	211	1,038	1			1,035	2	1,038
		1	EL JICARO	100	70	170	14	98	58	170				170		170
		2	GUASTATOYA	105	59	164	16	109	39	164				164		164
		3	MORAZAN	110	72	182	18	114	50	182				181	1	182
		4	SAN AGUSTIN ACASAGUASTLAN	65	31	96	17	65	14	96				96		96
		5	SAN ANTONIO LA PAZ	81	56	137	10	125	2	137				137		137
		6	SAN CRISTOBAL ACASAGUASTLAN	94	59	153	16	121	16	153				153		153
		7	SANARATE	38	22	60	15	36	9	60	1			59		60
		8	SANSARE	48	28	76	10	43	23	76				75	1	76
		6	<b>ESCUINTLA</b>	762	467	1,229	181	830	218	1,229	22			909	298	1,229
		1	ESCUINTLA	46	43	89	15	64	10	89				1	88	89
		2	GUANAGAZAPA	40	7	47	7	27	13	47	2			45		47
		3	IZTAPA	56	29	85	18	49	18	85	1			84		85
		4	LA DEMOCRACIA	26	7	33	8	20	5	33				33		33
		5	LA GOMERA	76	38	114	15	9								

**DIRECCIÓN DE PROCESOS  
 SEGUIMIENTO TEMÁTICO INSTITUCIONAL 2020  
 MES REPORTADO: MARZO**

P	D	M	Departamento / municipio	Población beneficiada												
				Sexo		Edad			Pueblos							
				Mujeres	Hombres	Total	Juventud 10 a 30 años	Adultos 31 a 60 años	Tercera Edad 61 años en adelante	Total	Maya	Xinca	Garífuna	Mestizos/Ladinos	No indican	Total
	7		NUEVA CONCEPCION	71	29	100	16	69	15	100				100		100
	8		PALIN	50	34	84	11	63	10	84	11			73		84
	9		PUERTO SAN JOSÉ	88	53	141	22	105	13	141				141		141
	10		SAN VICENTE PACAYÁ	74	68	142	9	74	59	142	3			139		142
	11		SANTA LUCIA COTZUMALGUAPA	16	5	21	1	16	4	21				20	1	21
	12		SIPACATE	11	3	14	4	10		14				14		14
	13		SIQUINALÁ	93	84	177	21	113	43	177	1			176		177
	14		TIQUISATE	96	53	149	26	106	17	149	4			145		149
	7		GUATEMALA	2,429	1,892	4,321	736	2,610	975	4,321	191	1		2,227	1,902	4,321
	1		AMATITLÁN	8	5	13		13		13				2	11	13
	2		CHINAUTLA	22	20	42	5	16	21	42				42		42
	3		FRAJANES	98	58	156	19	116	21	156				11	145	156
	4		GUATEMALA	1,527	1,317	2,844	485	1,690	669	2,844	58			1,554	1,292	2,844
	5		MIXCO	65	37	102	19	73	10	102	3			99		102
	6		PALENCIA	111	65	176	22	106	48	176					176	176
	7		SAN JOSÉ DEL GOLFO	48	29	77	8	44	25	77	1			76		77
	8		SAN JOSÉ PINULÁ	91	56	147	28	95	24	147					147	147
	9		SAN JUAN SACATEPEQUEZ	65	43	108	31	73	4	108	93			14	1	108
	10		SAN MIGUEL PETAPA	82	40	122	9	73	40	122	1			121		122
	11		SAN PEDRO AYAMPUC	75	28	103	13	70	20	103					103	103
	12		SAN PEDRO SACATEPEQUEZ	18	17	35	6	23	6	35	29			6		35
	13		SAN RAYMUNDO	29	16	45	3	23	19	45	1				44	45
	14		SANTA CATARINA PINULÁ	69	67	136	17	77	42	136				136		136
	15		VILLA CAÑALES	60	44	104	34	57	13	104				103	1	104
	16		VILLA NUEVA	61	50	111	37	61	13	111	5		1	105		111
	8		HUEHUETENANGO	3,336	1,584	4,920	610	3,535	775	4,920	2,884			1,696	340	4,920
	1		AGUACATÁN	344	116	460	66	326	68	460	421			39		460
	2		CHIANTLA	177	128	305	42	221	42	305	10			295		305
	3		COLOTENANGO	88	17	105	18	86	1	105	99			6		105
	4		CONCEPCION HUISTA	126	64	190	26	136	28	190	176			14		190
	5		CUIICO	247	124	371	94	269	68	371	33			338		371
	6		HUEHUETENANGO	121	71	192	41	122	29	192	30			162		192
	7		JACALTENANGO	39	27	66	21	39	6	66					66	66
	8		LA DEMOCRACIA	74	26	100	15	72	13	100	29			71		100
	9		LA LIBERTAD	118	43	161	20	115	26	161	3			158		161
	10		MALACATANGITO	89	55	144	8	98	38	144	11			133		144
	11		NENTON	99	68	167	25	114	28	167	122			45		167
	12		PETATÁN	1	1	2	1	1		2	1			1		2
	13		SAN ANTONIO HUISTA	96	43	139	14	104	21	139	28			111		139
	14		SAN GASPAR IXCHIL	50	30	80	7	57	16	80	80			14		80
	15		SAN ILDEFONSO IXTAAHUACÁN	81	39	120	21	87	12	120	106			14		120
	16		SAN JUAN ATITÁN	103	39	142	15	105	22	142	141			1		142
	17		SAN JUAN IXCOY	86	45	131	12	87	32	131	103			6	22	131
	18		SAN MATEO IXTATÁN	72	24	96	15	76	5	96	96					96
	19		SAN MIGUEL ACATÁN	48	15	63	10	53		63	63					63
	20		SAN PEDRO NECTA	85	43	128	24	92	12	128	96			32		128
	21		SAN PEDRO SOLOMA	148	34	182	12	126	44	182	179			3		182
	22		SAN RAFAEL LA INDEPENDENCIA	99	45	144	7	94	43	144	143			1		144
	23		SAN RAFAEL PETZAL	98	67	165	23	134	8	165	162			3		165
	24		SAN SEBASTIAN COATÁN	65	23	88	10	78		88	88					88
	25		SAN SEBASTIAN HUEHUETENANGO	157	90	247	40	164	43	247	244			3		247
	26		SANTA ANA HUISTA	73	39	112	10	63	39	112	48			55	9	112
	27		SANTA BARBARA	156	87	243	24	167	52	243					243	243
	28		SANTA CRUZ BARILLAS	37	20	57	10	40	7	57	52			5		57
	29		SANTA EULALIA	97	41	138	3	114	21	138	138					138
	30		SANTIAGO CHIMALTENANGO	58	25	83	7	66	10	83	82			1		83
	31		TECTITÁN	73	40	113	16	94	3	113	9			104		113
	32		TODOS SANTOS CUCHUMATÁN	64	25	89	7	55	27	89	88			1		89
	33		UNION CANTINIL	67	31	98	7	80	11	98	3			95		98
	9		IZABAL	438	246	684	103	506	75	684	176	17		491		684
	1		EL ESTOR	24	16	40	11	28	1	40	31			9		40
	2		LIVINGSTON	178	104	282	38	209	35	282	143	16		123		282
	3		LOS AMATES	52	27	79	19	48	12	79	1			78		79
	4		MORALES	161	82	243	32	188	23	243				242		243
	5		PUERTO BARRIOS	23	17	40	3	33	4	40		1		39		40
	10		JALAPA	677	358	1,035	169	692	174	1,035	1	91		788	155	1,035
	1		JALAPA	54	38	92	30	52	10	92	1	30		38	23	92
	2		MATAQUESCUINTLA	115	77	192	21	130	41	192		1		187	4	192
	3		MONJAS	139	73	212	29	131	52	212				212		212
	4		SAN CARLOS ALZATATE	41	33	74	13	50	11	74		60		14		74
	5		SAN LUIS JILOTEPEQUE	113	40	153	30	107	16	153				25	128	153
	6		SAN MANUEL CHAPARRÓN	45	18	63	10	38	15	63				69		63
	7		SAN PEDRO PINULÁ	170	79	249	36	184	29	249				249		249
	11		IQUIPÁ	837	447	1,284	192	877	215	1,284		89		1,058	137	1,284
	1		AGUA BLANCA	32	30	62	6	37	19	62				16	46	62
	2		ASUNCIÓN MITA	32	25	57	9	38	10	57				55	2	57
	3		ATESCATEMPA	27	14	41	4	19	18	41				41		41
	4		COMAPA	160	81	241	17	192	32	241				241		241
	5		CONGUACO	6	4	10	3	6	1	10				10		10
	6		EL ADELANTO	14	9	23	5	18		23				23		23
	7		JALPATAGUA	15	9	24	2	4	18	24				24		24



Nombre de la meta:

Documentos personales de Identificación por renovación, emitidos

**DIRECCIÓN DE PROCESOS**  
**SEGUIMIENTO TEMÁTICO INSTITUCIONAL 2020**  
**MES REPORTADO: MARZO**

P	D	M	Departamento / municipio	Población beneficiada						Pueblo						
				Sexo			Juventud 18 a 30 años	Adultos 31 a 60 años	Tercera Edad 61 años en adelante	Total	Maya	Xinca	Garífuna	Mestizos /Ladinos	No Indican	Total
				Mujeres	Hombres	Total										
	8		JEREZ	25	16	41	4	27	10	41				41	41	
	9		JUTIAPA	280	136	416	84	297	35	416			63	347	416	
	10		MOYUTA	26	15	41	12	29		41				41	41	
	11		PASACO	47	34	81	6	55	20	81				81	81	
	12		QUESADA	67	27	94	11	62	21	94		25	59	10	94	
	13		SAN JOSE ACATEMPA	24	16	40	12	20	8	40		1	25	14	40	
	14		SANTA CATARINA MITA	30	13	43	5	25	13	43			1	42	43	
	15		YUPILTEPEQUE	52	18	70	12	48	10	70			53	17	70	
12			<b>PETEN</b>	561	341	902	162	596	144	902	182		720		902	
	1		DOLORES	33	23	56	11	33	12	56			56		56	
	2		EL CHAL	12	3	15	6	9		15	1		14		15	
	3		FLORES	59	27	86	20	62	4	86			78		86	
	4		LA LIBERTAD	46	28	74	21	39	14	74	13		61		74	
	5		LAS CRUCES	4		4	1	3		4			4		4	
	6		MELCHOR DE MENCOS	49	25	74	12	51	11	74			74		74	
	7		POPTUN	33	21	54	10	39	5	54	15		39		54	
	8		SAN ANDRES	53	27	80	8	61	11	80	4		76		80	
	9		SAN BENITO	20	14	34	6	21	7	34			34		34	
	10		SAN FRANCISCO	46	26	72	9	43	20	72	6		66		72	
	11		SAN JOSE	13	5	18		14	4	18	5		13		18	
	12		SAN LUIS	78	66	144	26	89	29	144	78		66		144	
	13		SANTA ANA	51	29	80	14	55	11	80	6		74		80	
	14		SAYAXCHE	64	47	111	18	77	16	111	46		65		111	
13			<b>QUETZALTENANGO</b>	2,334	1,231	3,565	442	2,391	732	3,565	2,037		687	841	3,565	
	1		ALMOLONGA	92	83	175	11	124	40	175			175		175	
	2		CABRICAN	513	288	801	71	533	197	801	770		30	1	801	
	3		CAJOLA	122	46	168	25	108	35	168	164		4		168	
	4		CANTEL	67	45	112	12	88	12	112	110		2		112	
	5		COATEPEQUE	37	23	60	11	36	13	60			60		60	
	6		COLOMBA	27	23	50	10	30	10	50			39	11	50	
	7		CONCEPCION CHIQUIRICHAPA	51	22	73	14	51	8	73	71		2		73	
	8		EL PALMAR	46	30	76	7	53	16	76	39		31	6	76	
	9		FLORES COSTA CUCA	95	44	139	19	98	22	139			139		139	
	10		GENOVA	82	25	107	14	61	32	107			107		107	
	11		HUITAN	103	54	157	13	116	28	157	155		2		157	
	12		LA ESPERANZA	45	27	72	9	49	14	72	28		44		72	
	13		OLINTEPEQUE	58	29	87	15	66	6	87	83		4		87	
	14		OSTUNCALCO	147	56	203	35	155	13	203	183		20		203	
	15		PALESTINA DE LOS ALTOS	74	31	105	10	80	15	105	13		2	90	105	
	16		QUETZALTENANGO	177	138	315	53	201	61	315	13			302	315	
	17		SALCAJA	166	81	247	31	150	66	247	11		12	224	247	
	18		SAN CARLOS SIJA	52	27	79	16	49	14	79	24		55		79	
	19		SAN FRANCISCO LA UNION	62	20	82	8	45	29	82	82				82	
	20		SAN MARTIN SACATEPEQUEZ	115	45	160	25	111	24	160	157		2	1	160	
	21		SAN MATEO	25	8	33	3	19	11	33	2			31	33	
	22		SAN MIGUEL SIGUILA	63	24	87	9	61	17	87	81		6		87	
	23		SIBILIA	79	47	126	13	69	44	126	5		121		126	
	24		ZUNIL	36	15	51	8	38	5	51	46		5		51	
14			<b>QUICHE</b>	1,443	788	2,231	347	1,489	395	2,231	1,645		274	312	2,231	
	1		CANILLA	51	24	75	16	48	11	75	24		51		75	
	2		CHICAMAN	15	19	34	2	20	12	34	6		22	6	34	
	3		CHICHE	33	27	60	4	44	12	60	39			21	60	
	4		CHICHICASTENANGO	55	31	86	21	54	11	86	84		2		86	
	5		CHINIQUE	99	65	164	16	120	28	164	1		3	160	164	
	6		CUNEN	70	47	117	17	84	16	117	105		12		117	
	7		IXCAN	27	25	52	29	22	1	52	36		16		52	
	8		JOYABAJ	27	13	40	6	27	7	40	30		10		40	
	9		NEBAJ	192	103	295	51	180	64	295	287		8		295	
	10		PACHALUM	23	10	33	8	15	10	33				33	33	
	11		PATZITE	18	10	28	2	16	10	28	28				28	
	12		SACAPULAS	56	39	95	17	67	11	95	67			28	95	
	13		SAN ANDRES SAICABAJA	48	13	61	16	32	13	61	52		8	1	61	
	14		SAN ANTONIO ILOTENANGO	20	5	25	4	12	9	25	25				25	
	15		SAN BARTOLOME JOCOTENANGO	87	48	135	20	87	28	135	132		3		135	
	16		SAN JUAN COTZAL	40	17	57	8	33	16	57	57				57	
	17		SAN PEDRO JOCOPILAS	68	35	103	13	68	22	103	98		5		103	
	18		SANTA CRUZ DEL QUICHE	203	110	313	43	212	58	313	191		71	51	313	
	19		USPANTAN	96	66	162	17	142	3	162	117		45		162	
	20		ZACUALPA	215	81	296	37	206	53	296	266		18	12	296	
15			<b>RETALHULEU</b>	639	307	946	128	656	162	946	60		833	53	946	
	1		CHAMPERICO	97	33	130	19	94	17	130	2		128		130	
	2		EL ASINTAL	33	13	46	5	34	7	46	18		28		46	
	3		NEW SAN CARLOS	115	63	178	24	121	33	178			178		178	
	4		RETALHULEU	127	53	180	23	122	35	180	1		179		180	
	5		SAN ANDRES VILLA SECA	100	46	146	23	103	20	146	21		125		146	
	6		SAN FELIPE RETALHULEU	12	7	19	6	10	3	19			19		19	
	7		SAN MARTIN ZAPOTTITLAN	35	19	54	4	34	16	54	3		51		54	
	8		SAN SEBASTIAN	92	49	141	17	103	21	141	15		73	53	141	
	9		SANTA CRUZ MULUA	28	24	52	7	35	10	52			52		52	
16			<b>SACATEPEQUEZ</b>	677	480	1,157	157	824	176	1,157	309		268	580	1,157	





**DIRECCIÓN DE PROCESOS  
 SEGUIMIENTO TEMÁTICO INSTITUCIONAL 2020  
 MES REPORTADO: MARZO**

P	D	M	Departamento / municipio	Sexo			Población beneficiada			Pueblo					Total	
				Mujeres	Hombres	Total	Juventud 18 a 30 años	Adultos 31 a 60 años	Tercera Edad 61 años en adelante	Total	Maya	Xinca	Garifuna	Mestizos /Ladinos		No indican
		1	ANTIGUA GUATEMALA	43	29	72	8	49	15	72					72	72
		2	CIUDAD VIEJA	40	18	58	10	40	8	58					58	58
		3	JOCOTENANGO	40	14	54	8	41	5	54				40	14	54
		4	MAGDALENA MILPAS ALTAS	34	23	57	9	40	8	57	2			8	47	57
		5	PASTORES	89	78	167	13	124	30	167	2			164	1	167
		6	SAN ANTONIO AGUAS CALIENTES	33	23	56	3	40	13	56	33			1	22	56
		7	SAN BARTOLOME MILPAS ALTAS	14	7	21	3	17	1	21	1			20		21
		8	SAN JUAN ALOTENANGO	22	22	44	5	28	11	44					44	44
		9	SAN LUCAS SACATEPEQUEZ	37	26	63	15	46	2	63					63	63
		10	SAN MIGUEL DUEÑAS	48	34	82	9	57	16	82					82	82
		11	SANTA CATARINA BARAHONA	16	19	35	4	22	9	35	30			5		35
		12	SANTA LUCIA MILPAS ALTAS	21	9	30	5	19	6	30	1			26	3	30
		13	SANTA MARIA DE JESUS	26	24	50	12	33	5	50	43				7	50
		14	SANTIAGO SACATEPEQUEZ	65	51	116	20	92	4	116	68			2	46	116
		15	SANTO DOMINGO XENAJOL	62	39	101	10	61	30	101					101	101
		16	SUMPANGO	87	64	151	23	115	13	151	129			2	20	151
		17	SAN MARCOS	1,614	870	2,484	295	1,666	523	2,484	489			1,719	276	2,484
		1	AYUTLA	22	15	37	10	21	6	37				37		37
		2	CATARINA	31	14	45	6	36	3	45				45		45
		3	COMITANCILLO	46	17	63	12	39	12	63	63					63
		4	CONCEPCION TUTUAPA	54	20	74	5	56	13	74	63			11		74
		5	EL QUETZAL	34	19	53	8	28	17	53				53		53
		6	EL TUMBADOR	53	33	86	12	59	15	86					86	86
		7	ESQUIPULAS PALO GORDO	105	55	160	9	123	28	160				160		160
		8	IXCHIGUAN	116	51	167	16	123	28	167	161			6		167
		9	LA BLANCA	9	6	15	3	11	1	15				15		15
		10	LA REFORMA	31	17	48	5	30	13	48				36	12	48
		11	MALACATAN	105	42	147	23	103	21	147				147		147
		12	NUEVO PROGRESO	14	5	19	4	15	1	19				18	1	19
		13	OCOS	3		3		2	1	3				3		3
		14	PAJARITA	44	19	63	10	38	15	63				63		63
		15	RIO BLANCO	37	7	44	5	34	5	44	23			21		44
		16	SAN ANTONIO SACATEPEQUEZ	17	6	23	3	19	1	23				5	18	23
		17	SAN CRISTOBAL CUCHO	81	51	132	11	92	29	132				132		132
		18	SAN JOSE EL RODEO	83	46	129	13	83	33	129				129		129
		19	SAN JOSE QUETENAM	12	8	20	1	11	8	20				20		20
		20	SAN LORENZO	112	43	155	12	104	39	155	87			23	45	155
		21	SAN MARCOS	116	83	199	22	134	43	199	6			192	1	199
		22	SAN MIGUEL IXTAHUACAN	27	13	40	9	21	10	40	39			1		40
		23	SAN PABLO	52	17	69	14	45	10	69				69		69
		24	SAN PEDRO SACATEPEQUEZ	73	38	111	16	86	9	111					111	111
		25	SAN RAFAEL PIE DE LA CUESTA	97	68	165	12	100	53	165				165		165
		26	SIBINAL	42	22	64	6	33	25	64	2			61	1	64
		27	SIPACAPA	36	24	60	5	36	19	60	33			26	1	60
		28	TACANA	87	68	155	23	102	30	155				155		155
		29	TEJUTLA	75	63	138	20	82	36	138	12			126		138
		18	SANTA ROSA	743	494	1,237	129	888	220	1,237	5	158		1,017	57	1,237
		1	BARBERENA	2		2		1	1	2				2		2
		2	CASILLAS	54	47	101	4	68	29	101	1	54		41	5	101
		3	CHIQUIMULILLA	46	30	76	9	56	11	76				76		76
		4	CUILAPA	65	48	113	15	85	13	113		2		111		113
		5	GUAZACAPAN	73	51	124	14	88	22	124				124		124
		6	NUOVA SANTA ROSA	67	55	122	5	98	19	122	1	50		69	2	122
		7	ORATORIO	22	15	37	2	24	11	37				37		37
		8	PUEBLO NUEVO VIÑAS	56	39	95	12	57	26	95				95		95
		9	SAN JUAN TECUACO	54	27	81	11	57	13	81		37		44		81
		10	SAN RAFAEL LAS FLORES	29	16	45	3	34	8	45		13		19	13	45
		11	SANTA CRUZ NARANJO	106	73	179	15	134	30	179				179		179
		12	SANTA MARIA IXHUATAN	62	33	95	17	66	12	95		2		93		95
		13	SANTA ROSA DE LIMA	31	13	44	7	26	11	44				7	37	44
		14	TAXISCO	76	47	123	15	94	14	123	3			120		123
		19	SOLOLA	1,305	789	2,094	255	1,342	497	2,094	1,961			21	112	2,094
		1	CONCEPCION	59	13	72	11	45	16	72	11				61	72
		2	NAHUALA	303	164	467	30	264	173	467	467					467
		3	PANAJACHEL	21	12	33	12	15	6	33	26			7		33
		4	SAN ANDRES SEMETABAJ	35	20	55	8	39	8	55	54			1		55
		5	SAN ANTONIO PALOPO	110	61	171	25	101	45	171	171					171
		6	SAN JOSE CHACAYA	8	8	16	2	11	3	16	15				1	16
		7	SAN JUAN LA LAGUNA	28	31	59	6	40	13	59	59					59
		8	SAN LUCAS TOUMAN	108	73	181	11	139	31	181	176			5		181
		9	SAN MARCOS LA LAGUNA	19	5	24	7	16	1	24	24					24
		10	SAN PABLO LA LAGUNA	57	39	96	7	61	28	96	96					96
		11	SAN PEDRO LA LAGUNA	65	55	120	17	73	30	120	119				1	120

Nombre de la meta:

Documentos personales de identificación por renovación, emitidos

**DIRECCIÓN DE PROCESOS**  
**SEGUIMIENTO TEMÁTICO INSTITUCIONAL 2020**  
**MES REPORTADO: MARZO**

P	D	M	Departamento / municipio	Sexo						Pueblo						
				Mujeres	Hombres	Total	Juventud	Adultos	Tercera Edad	Total	Maya	Xinca	Garífuna	Mestizos /Ladinos	No indican	Total
							18 a 30 años	31 a 40 años	61 años en adelante							
	12		SANTA CATARINA IXTAHUACAN	96	48	144	23	91	30	144	142			2	144	
	13		SANTA CATARINA PALOPO	32	24	56	9	42	5	56	55		1		56	
	14		SANTA CLARA LA LAGUNA	116	67	183	16	124	43	183	183				183	
	15		SANTA CRUZ LA LAGUNA	20	21	41	7	29	5	41	41				41	
	16		SANTA LUCIA UTATLAN	33	9	42	6	22	14	42	42				42	
	17		SANTA MARIA VISITACION	32	14	46	5	34	7	46	45		1		46	
	18		SANTIAGO ATITLAN	50	59	109	27	78	4	109	105		2	2	109	
	19		SOLOLA	113	66	179	26	118	35	179	130		4	45	179	
20			SUCHITEPEQUEZ	1,297	702	1,999	240	1,364	395	1,999	495		995	509	1,999	
	1		CHICACAO	80	48	128	13	76	39	128	2				128	
	2		CUYOTENANGO	55	35	90	13	67	10	90			9	81	90	
	3		MAZATENANGO	108	71	179	26	116	37	179			38	141	179	
	4		PATULUL	44	21	65	9	45	11	65	12		53		65	
	5		PUEBLO NUEVO	42	35	77	7	52	18	77	58		9	10	77	
	6		RIO BRAVO	82	50	132	16	88	28	132			132		132	
	7		SAMAYAC	40	11	51	7	35	9	51	46		5		51	
	8		SAN ANTONIO SUCHITEPEQUEZ	169	71	240	17	175	48	240	170		68	2	240	
	9		SAN BERNARDINO	76	42	118	13	73	32	118	92		26		118	
	10		SAN FRANCISCO ZAPOTITLAN	104	45	149	26	106	17	149	8		141		149	
	11		SAN GABRIEL	31	35	66	5	45	16	66	44		19	3	66	
	12		SAN JOSE EL IDOLO	80	37	117	10	86	21	117	1		115	1	117	
	13		SAN JOSE LA MAQUINA	9	5	14	4	10		14				14	14	
	14		SAN JUAN BAUTISTA	25	19	44	9	28	7	44			44		44	
	15		SAN LORENZO	38	19	57	7	38	12	57			2	55	57	
	16		SAN MIGUEL PANAN	62	32	94	6	69	19	94	14		69	11	94	
	17		SAN PABLO JOCOPILAS	44	15	59	12	47		59			59		59	
	18		SANTA BARBARA	36	24	60	7	48	5	60	1		59		60	
	19		SANTO DOMINGO SUCHITEPEQUEZ	73	27	100	10	75	15	100			94	6	100	
	20		SANTO TOMAS LA UNION	28	20	48	9	19	20	48	43		5		48	
	21		ZUNILITO	71	40	111	14	66	31	111	4		107		111	
21			TOTONICAPAN	662	293	955	137	714	104	955	915		40		955	
	1		MOMOSTENANGO	67	28	95	14	80	1	95	95				95	
	2		SAN ANDRES XECUL	123	55	178	32	119	27	178	175		3		178	
	3		SAN BARTOLO	83	35	118	12	97	9	118	116		2		118	
	4		SAN CRISTOBAL TONICAPAN	133	46	179	31	136	12	179	165		14		179	
	5		SAN FRANCISCO EL ALTO	32	10	42	5	33	4	42	41		1		42	
	6		SANTA LUCIA LA REFORMA	56	19	75	6	49	20	75	75				75	
	7		SANTA MARIA CHIQUIMULA	46	37	83	9	58	16	83	83				83	
	8		TOTONICAPAN	122	63	185	28	142	15	185	165		20		185	
22			ZACAPA	698	466	1,164	163	764	237	1,164			993	171	1,164	
	1		CABAÑAS	85	42	127	13	79	35	127			127		127	
	2		ESTANZUELA	54	41	95	12	66	17	95			94	1	95	
	3		GUALAN	46	30	76	20	38	18	76			76		76	
	4		HUIITE	40	31	71	9	50	12	71			71		71	
	5		LA UNION	181	151	332	54	225	53	332			331	1	332	
	6		RIO HONDO	32	24	56	7	32	17	56			56		56	
	7		SAN DIEGO	78	32	110	13	73	24	110			58	52	110	
	8		SAN JORGE	2	3	5	2	3		5			5		5	
	9		TECULUTAN	38	35	73	11	47	15	73			73		73	
	10		USUMATLAN	65	42	107	9	79	19	107			102	5	107	
	11		ZACAPA	77	35	112	13	72	27	112				112	112	



**Ing. Víctor Manuel González Pérez**  
Subdirector de Procesos  
Dirección de Procesos  
Sede Central RENAP Guatemala, Guatemala

Nombre de la meta:


Documentos personales de Identificación por reposición via electronica, emitidos

DIRECCIÓN DE PROCESOS  
SEGUIMIENTO TEMÁTICO INSTITUCIONAL 2020  
Mes reportado: MARZO

APP

Población beneficiada

P	D	M	Pais / Departamento / municipio	Sexo			Edad				Pueblo					
				Mujeres	Hombres	Total	Juventud	Adultos	Tercera Edad	Total	Maya	Xinca	Garífuna	Mestizos/Ladinos	Otro	Total
							18 - 30 años	31 a 60 años	61 años en adelante							
1	1	1	Total general	318	638	956	604	337	15	956	38	0	1	560	357	956
1			GUATEMALA	318	638	956	604	337	15	956	38	0	1	560	357	956
	1		GUATEMALA	318	638	956	604	337	15	956	38	0	1	560	357	956
		1	GUATEMALA	318	638	956	604	337	15	956	38	0	1	560	357	956


  
**RENAP**  
 Registro Nacional de las Personas  
 Ing. Víctor Manuel González Pérez  
 Subdirector de Procesos  
 Dirección de Procesos  
 Sede Central RENAP Guatemala, Guatemala



DIRECCIÓN DE PROCESOS  
 INFORME DE SEGUIMIENTO TEMÁTICO INSTITUCIONAL 2020  
 MES REPORTADO: MARZO

Producto: Documentos Personales de Identificación (DPI), emitidos.

No.	Meta	Unidad de medida	Meta			Sexo			Población beneficiada				Pueblo						
			Meta inicial	Meta vigente	Meta ejecutada	Mujeres	Hombres	Total	Juventud	Adultos	Tercera Edad	Total	Maya	Xinca	Garífuna	Mestizos/Ladinos	Otro	Total	
									18 - 30 años	31 - 60 años	61 años en adelante								
4.1	Documentos Personales de Identificación (DPI), emitidos.	Documento	3,193,127	3,193,127	122,830	65,316	57,514	122,830	42,587	59,543	20,700	122,830	36,188	980	58	57,554	28,050	122,830	
4.1.1	Primer Documento Personal de Identificación, emitido	Documento			22,876	11,615	11,261	22,876	20,277	2,227	372	22,876	7,259	153	13	10,318	5,133	22,876	
4.1.2	Reposición del Documento Personal de Identificación, emitido.	Documento			56,970	26,780	30,190	56,970	15,824	28,449	12,697	56,970	13,537	489	26	28,062	14,856	56,970	
4.1.2	Renovación del Documento Personal de Identificación, emitido.	Documento			42,028	26,603	15,425	42,028	5,882	28,530	7,616	42,028	15,354	338	18	18,614	7,704	42,028	
4.1.2	Reposición electrónica del Documento Personal de Identificación, emitido.	Documento			956	318	638	956	604	337	15	956	38	0	1	560	357	956	
Objetivos		OPTIMIZACIÓN DE LA EMISIÓN DEL DOCUMENTO PERSONAL DE IDENTIFICACIÓN -DPI-																	
Resultados alcanzados		1	En el mes de febrero se ejecutó el 3.85% con relación a la meta de 3,193,127 Documentos Personales de Identificación emitidos para el período 2020, lo que representa un acumulado del 14.39%.																
		2																	
Obstáculos encontrados		1	Suspensión de los Servicios prestados al Usuario según el Acuerdo de Dirección Ejecutiva DE-141-2020 del periodo del 17 al 31 de marzo del presente año																
		2																	
Observaciones																			

  
**Ing. Víctor Manuel González Pérez**  
 Subdirector de Procesos  
 Dirección de Procesos  
 Sede Central RENAP Guatemala, Guatemala

**DP-1652-2020**

Guatemala, 04 de mayo de 2020

Licenciada  
**Tania Darinka Pineda Palacios**  
Director de Gestión y Control Interno  
Registro Nacional de las Personas  
Presente

Registro Nacional de las Personas  
**RENAP**

**RECIBIDO**  
04 MAY 2020  
DIRECCIÓN DE GESTIÓN Y CONTROL

Firma:  Hora: 9:55

Estimada Licenciada Pineda:


De manera atenta me dirijo a Usted, en atención al MEMORANDUM DGCI-SPFI-DPP-003-2020 y al oficio DGCI-SPFI-DPP-0204-2020 en relación a la programación de entrega de la ejecución de las Metas Físicas Institucionales, aprobadas para el Ejercicio Fiscal 2020, por lo que me permito trasladar informe correspondiente al periodo del **01 al 30 de abril del año en curso**, de lo siguiente:

- Informe de Ejecución Mensual de Metas Físicas Institucionales 2020

Esto para su conocimiento y el seguimiento correspondiente.

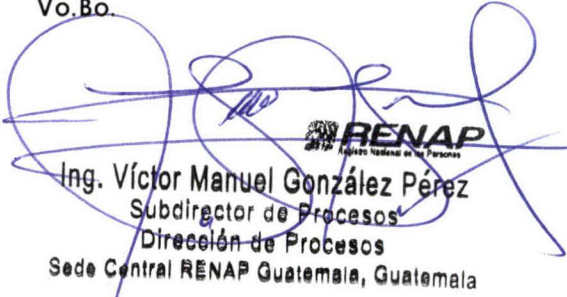
Sin otro particular me suscribo de usted, agradeciendo la atención al presente.

Atentamente,

**1**   
**RENAP**  
Registro Nacional de las Personas  
Iliana Izabel Veliz Marroquín  
Asistente Técnico Administrativo  
Dirección de Procesos  
Sede Central, RENAP Guatemala, Guatemala

VMGP/iv  
Adjunto informe de ejecución de abril 2020  
C.C. Archivo

Vo.Bo.

  
**RENAP**  
Registro Nacional de las Personas  
Ing. Víctor Manuel González Pérez  
Subdirector de Procesos  
Dirección de Procesos  
Sede Central RENAP Guatemala, Guatemala



Clasificación DPI por Fecha de Aprobación

04/05/2020 08:11:40 a.m.

RESUMEN RANGO DE FECHAS

CLASIFICACION	CANTIDAD
PRIMERA VEZ	16,105
RENOVACIÓN	35,891
REPOSICIÓN	45,360
<b>TOTAL</b>	<b>97,356</b>

DETALLE POR FECHAS


FECHA	TOTAL
01/04/2020	1,161
02/04/2020	4,065
03/04/2020	4,245
04/04/2020	293
05/04/2020	4,134
07/04/2020	6,722
13/04/2020	6,463
14/04/2020	7,273
15/04/2020	5,755
16/04/2020	6,901
17/04/2020	8,183
20/04/2020	5,549
21/04/2020	7,623
22/04/2020	4,574
23/04/2020	7,486
24/04/2020	7,055
27/04/2020	5,990
28/04/2020	2,427
29/04/2020	384
30/04/2020	1,073
<b>TOTAL</b>	<b>97,356</b>


VMGP/iv  
Adjunto informe de ejecución de abril 2020  
C.C. Archivo

RECEIVED  
MAY 11 2020  
DIRECCIÓN DE PROCESOS  
RENAP

DIRECCIÓN DE PROCESOS 2020  
**INFORME DE EJECUCIÓN MENSUAL DE METAS FÍSICAS INSTITUCIONALES 2020**  
 MES REPORTADO: ABRIL

No.	Nombre de la Meta	Cantidad programada	Cantidad ejecutada	Medios de Verificación	Observaciones
4	Documentos Personales de Identificación (DPI), emitidos.	335,278	97,356	<a href="http://reportes.renap.local/ReportesRENAP/Pages/Report.aspx?ItemPath=%2fDirecci%3bn+de+Procesos%2fDetalle+Metas+F%3adsicas+Fecha+Aprobacion&amp;ViewMode=Detail">http://reportes.renap.local/ReportesRENAP/Pages/Report.aspx?ItemPath=%2fDirecci%3bn+de+Procesos%2fDetalle+Metas+F%3adsicas+Fecha+Aprobacion&amp;ViewMode=Detail</a>	Derivado a las disposiciones del estado de calamidad pública y órdenes para el estricto cumplimiento decretadas por el Señor Presidente de la República, relacionadas a las medidas de observancia general por el bienestar de los habitantes de la república de Guatemala, para prevenir el contagio de COVID-19, por lo que, se emiten disposiciones especiales de prestación de servicio público en materia de identidad de las personas en el Acuerdo de Dirección Ejecutiva DE-151-2020 por el periodo del 30 de marzo al 12 de abril de 2020, Acuerdo de Dirección Ejecutiva DE-154-2020 por el periodo del 13 al 19 de abril de 2020 y Acuerdo de Dirección Ejecutiva 160-2020 por el periodo del 20 al 26 de abril, por esta razón no se logró la meta programada.
4.1	Documentos Personales de Identificación (DPI), emitidos.	335,278	97,356		




  
**Ing. Víctor Manuel González Pérez**  
 Subdirector de Procesos  
 Dirección de Procesos  
 Sede Central RENAP Guatemala, Guatemala

**DP-1682-2020**

Guatemala, 04 de mayo de 2020

Licenciada  
**Tania Darinka Pineda Palacios**  
**Director de Gestión y Control Interno**  
Registro Nacional de las Personas  
Presente

Registro Nacional de las Personas  


**RECIBIDO**  
15 MAY 2020  
DIRECCIÓN DE GESTIÓN  
Firma:  12.18

Estimada Licenciada Pineda:

De manera atenta me dirijo a Usted, en atención al MEMORANDUM DGCI-SPFI-DPP-003-2020 y al oficio DGCI-SPFI-DPP-0204-2020 relacionados a la programación de entrega de la ejecución de las Metas Físicas Institucionales, aprobadas para el Ejercicio Fiscal 2020, por lo que, en seguimiento al oficio DP-1652-2020 de fecha 04 de mayo del año 2020, en el cual se trasladó Informe de Ejecución Mensual de Metas Físicas Institucionales 2020 correspondiente al periodo del **01 al 30 de abril del año en curso**, me permito adjuntar lo siguiente:

- Informe de Seguimiento Temático Institucional 2020

Esto para su conocimiento y el seguimiento correspondiente.


Sin otro particular me suscribo de usted, agradeciendo la atención al presente.

Atentamente,

1   
Ilhiana Izabel Véliz Marroquín  
Asistente Técnico Administrativo  
Dirección de Procesos  
Sede Central RENAP Guatemala, Guatemala

VMGP/iv  
Adjunto informe de seguimiento temático de abril 2020  
C.C. Archivo

Vo.Bo.

  
Ing. Víctor Manuel González Pérez  
Subdirector de Procesos  
Dirección de Procesos  
Sede Central RENAP Guatemala, Guatemala

Clasificación DPI por Fecha de Aprobación

04/05/2020 08:11:40 a.m.

RESUMEN RANGO DE FECHAS

CLASIFICACION	CANTIDAD
PRIMERA VEZ	16,105
RENOVACIÓN	35,891
REPOSICIÓN	45,360
<b>TOTAL</b>	<b>97,356</b>


DETALLE POR FECHAS

FECHA	TOTAL
01/04/2020	1.161
02/04/2020	4.065
03/04/2020	4.245
04/04/2020	293
06/04/2020	4.134
07/04/2020	6.722
13/04/2020	6.463
14/04/2020	7.273
15/04/2020	5.755
16/04/2020	6.901
17/04/2020	8.183
20/04/2020	5.549
21/04/2020	7.623
22/04/2020	4.574
23/04/2020	7.486
24/04/2020	7.055
27/04/2020	5.990
28/04/2020	2.427
29/04/2020	384
30/04/2020	1.073
<b>TOTAL</b>	<b>97,356</b>

DIRECCIÓN DE PROCESOS 2020  
INFORME DE EJECUCIÓN MENSUAL DE METAS FÍSICAS INSTITUCIONALES 2020

MES REPORTADO: ABRIL

No.	Nombre de la Meta	Cantidad programada	Cantidad ejecutada	Medios de Verificación	Observaciones
4	Documentos Personales de Identificación (DPI), emitidos.	335,278	97,356		Derivado a las disposiciones del estado de calamidad pública y órdenes para el estricto cumplimiento decretadas por el Señor Presidente de la República, relacionadas a las medidas de observancia general por el bienestar de los habitantes de la república de Guatemala, para prevenir el contagio de COVID-19, por lo que, se emiten disposiciones especiales de prestación de servicio público en materia de identidad de las personas en el Acuerdo de Dirección Ejecutiva DE-151-2020 por el periodo del 30 de marzo al 12 de abril de 2020, Acuerdo de Dirección Ejecutiva DE-154-2020 por el periodo del 13 al 19 de abril de 2020 y Acuerdo de Dirección Ejecutiva 160-2020 por el periodo del 20 al 26 de abril, por esta razón no se logró la meta programada.
4.1	Documentos Personales de Identificación (DPI), emitidos.	335,278	97,356	<a href="http://reportes.renap.local/ReportesRENAF/Pages/Report.aspx?ItemPath=%2fDirecci%c3%b3n+de+Procesos%2fDetalle+Metas+F%c3%adsicas+Fecha+Aprobacion&amp;ViewMode=Detail">http://reportes.renap.local/ReportesRENAF/Pages/Report.aspx?ItemPath=%2fDirecci%c3%b3n+de+Procesos%2fDetalle+Metas+F%c3%adsicas+Fecha+Aprobacion&amp;ViewMode=Detail</a>	

  
**RENA**  
 Registro Nacional de las Personas  
 Ing. Víctor Manuel González Pérez  
 Subdirector de Procesos  
 Dirección de Procesos  
 Sede Central RENAP Guatemala, Guatemala



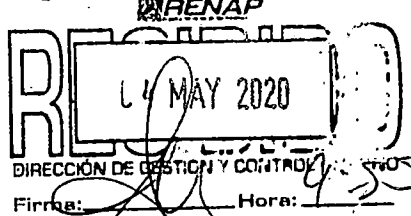


## DIRECCIÓN DE PROCESOS

DP-1652-2020

Guatemala, 04 de mayo de 2020

Registro Nacional de las Personas



Licenciada  
Tania Darinka Pineda Palacios  
Director de Gestión y Control Interno  
Registro Nacional de las Personas  
Presente

Estimada Licenciada Pineda:

De manera atenta me dirijo a Usted, en atención al MEMORANDUM DGCI-SPFI-DPP-003-2020 y al oficio DGCI-SPFI-DPP-0204-2020 en relación a la programación de entrega de la ejecución de las Metas Físicas Institucionales, aprobadas para el Ejercicio Fiscal 2020, por lo que me permito trasladar informe correspondiente al periodo del 01 al 30 de abril del año en curso, de lo siguiente:

- Informe de Ejecución Mensual de Metas Físicas Institucionales 2020

Esto para su conocimiento y el seguimiento correspondiente.

Sin otro particular me suscribo de usted, agradeciendo la atención al presente.

Atentamente,

1   
**RENAP**  
Registro Nacional de las Personas  
Liliana Izabel Veliz Marroquin  
Asistente Técnico Administrativo  
Dirección de Procesos  
Sede Central: RENAP Guatemala, Guatemala

VMGP/iv  
Adjunto informe de ejecución de abril 2020  
C.C. Archivo

Vo.Bo.   
**RENAP**  
Registro Nacional de las Personas  
Ing. Víctor Manuel González Pérez  
Subdirector de Procesos  
Dirección de Procesos  
Sede Central RENAP Guatemala, Guatemala

Página 1 de 2


Calzada Roosevelt 13-46, zona 7

PBX 2416-1900 CALL CENTER: 1516 [www.renap.gob.gt](http://www.renap.gob.gt)

**DIRECCIÓN DE PROCESOS  
INFORME DE SEGUIMIENTO TEMÁTICO INSTITUCIONAL 2020  
MES REPORTADO: ABRIL**

**Producto: Documentos Personales de Identificación (DPI), emitidos.**

No.	Meta	Unidad de medida	Meta			Sexo			Edad				Población beneficiada						
			Meta inicial	Meta vigente	Meta ejecutada	Mujeres	Hombres	Total	Juventud	Adultos	Tercera Edad	Total	Maya	Xinca	Garífuna	Mestizos/Ladinos	Otro	Total	
									18 - 30 años	31 - 60 años	61 años en adelante								
4.1	Documentos Personales de Identificación (DPI), emitidos.	Documento	3,193,127	3,193,127	97,356	52,901	44,455	97,356	29,459	51,450	16,447	97,356	30,147	953	31	43,965	22,260	97,356	
4.1.1	Primer Documento Personal de Identificación, emitido	Documento			16,105	7,715	8,390	16,105	13,635	2,209	261	16,105	4,946	124	4	7,194	3,837	16,105	
4.1.2	Reposición del Documento Personal de Identificación, emitido.	Documento			43,861	21,579	22,282	43,861	10,281	23,009	10,571	43,861	11,397	437	14	21,197	10,816	43,861	
4.1.2	Renovación del Documento Personal de Identificación, emitido.	Documento			35,891	23,199	12,692	35,891	4,648	25,668	5,575	35,891	13,715	391	13	14,756	7,016	35,891	
4.1.2	Reposición electrónica del Documento Personal de Identificación, emitido.	Documento			1,499	408	1,091	1,499	895	564	40	1,499	89	1	0	818	591	1,499	
Objetivos		OPTIMIZACIÓN DE LA EMISIÓN DEL DOCUMENTO PERSONAL DE IDENTIFICACIÓN -DPI-																	
Resultados alcanzados		1	En el mes de abril se ejecutó el 3.05% con relación a la meta de 3,193,127 Documentos Personales de Identificación emitidos para el período 2020, lo que representa un acumulado del 17.44%.																
		2																	
Obstáculos encontrados		1	Disposiciones especiales de prestación de servicio público en materia de identidad de las personas en el Acuerdo de Dirección Ejecutiva DE-151-2020 por el periodo del 30 de marzo al 12 de abril de 2020, Acuerdo de Dirección Ejecutiva DE-154-2020 por el periodo del 13 al 19 de abril de 2020 y Acuerdo de Dirección Ejecutiva 160-2020 por el periodo del 20 al 26 de abril																
		2																	
Observaciones																			


  
**Ing. Víctor Manuel González Pérez**  
 Subdirector de Procesos  
 Dirección de Procesos  
 Sede Central RENAP Guatemala, Guatemala

Nombre de la mesa:

Primer Documento Personal de Identificación emitido.

**DIRECCIÓN DE PROCESOS  
SEGUIMIENTO TEMÁTICO INSTITUCIONAL 2020  
MES REPORTADO: ABRIL**

P	D	M	Departamento / municipio	Sexo			Población beneficiada				Pueblo					
				Mujeres	Hombres	Total	Juventud	Adultos	Tercera Edad	Total	Maya	X'inca	Garifuna	Mestizos /Ladinos	No indican	Total
							18 a 30 años	31 a 60 años	61 años en adelante							
1	1	1	Total general	7,715	8,390	16,105	13,635	2,209	261	16,105	4,946	124	4	7,194	3,837	16,105
1	1	1	ESPAÑA	1	1	2	1	1		2				1	1	2
1	1	1	MADRID	1	1	2	1	1		2				1	1	2
1	1	1	AJALVIR	1	1	2	1	1		2				1	1	2
2	1	1	ESTADOS UNIDOS DE AMÉRICA	772	1639	2411	728	1616	67	2411	554		1	861	995	2411
2	1	1	ARIZONA	29	44	73	24	48	1	73	32			12	29	73
2	1	1	PHOENIX	29	44	73	24	48	1	73	32			12	29	73
2	1	2	CALIFORNIA	251	420	671	152	492	27	671	126			307	238	671
2	1	1	LOS ANGELES	205	393	538	120	394	24	538	83			217	238	538
2	1	2	SAN BERNARDINO	46	87	133	32	98	3	133	43			90		133
3	1	1	COLORADO	28	36	64	21	42	1	64	25				39	64
3	1	1	DENVER	28	36	64	21	42	1	64	25				39	64
4	1	1	FLORIDA	57	121	178	49	122	7	178	74			54	50	178
4	1	1	MIAMI	57	121	178	49	122	7	178	74			54	50	178
5	1	1	GEORGIA	76	160	236	87	143	6	236	118			82	36	236
5	1	1	ATLANTA	76	160	236	87	143	6	236	118			82	36	236
6	1	1	ILLINOIS	66	123	189	55	128	6	189					189	189
6	1	1	CHICAGO	66	123	189	55	128	6	189					189	189
7	1	1	MARYLAND	126	323	449	156	286	7	449	105			344		449
7	1	1	SILVER SPRING	126	323	449	156	286	7	449	105			344		449
8	1	1	NUEVA YORK	97	298	395	117	269	9	395	74			62	258	395
8	1	1	NUEVA YORK	97	298	395	117	269	9	395	74	1		62	258	395
9	1	1	TEXAS	42	114	156	67	86	3	156					156	156
9	1	1	HOUSTON	42	114	156	67	86	3	156					156	156
3	1	1	GUATEMALA	6,942	6,750	13,692	12,906	592	194	13,692	4,392	124	3	6,332	2,841	13,692
3	1	1	ALTA VERAPAZ	592	531	1,123	1,093	18	12	1,123	728			35	360	1,123
3	1	1	CHAHAL	12	9	21	20	1		21	20			1		21
3	1	1	CHISEC	56	60	116	114	1	1	116	1				115	116
3	1	1	COBAN	93	88	181	178	3		181					181	181
3	1	1	FRAY BARTOLOME DE LAS CASAS	42	30	72	67	4	1	72	69			3		72
3	1	1	LANQUIN	21	13	34	31	1	2	34	32				2	34
3	1	1	PANZÓS	36	32	68	65	1	2	68	68					68
3	1	1	RAXRUHA	24	24	48	48			48	39			9		48
3	1	1	SAN CRISTOBAL VERAPAZ	27	33	60	60			60					60	60
3	1	1	SAN JUAN CHAMELCO	21	17	38	38			38	36			2		38
3	1	1	SAN MIGUEL TUCURÚ	28	22	50	49	1		50	49			1		50
3	1	1	SAN PEDRO CARCHA	97	85	182	178	3	1	182	175			5	2	182
3	1	1	SANTA CATALINA LA TINTA	50	36	86	83	1	2	86	84			2		86
3	1	1	SANTA CRUZ VERAPAZ	14	14	28	28			28	24			4		28
3	1	1	SANTA MARIA CAHABÓN		1	1	1			1	1					1
3	1	1	SENAHU	39	38	77	73	2	2	77	76			1		77
3	1	1	TACTIC	25	24	49	48		1	49	42			7		49
3	1	1	TAMAHU	7	5	12	12			12	12					12
2	1	1	BAJA VERAPAZ	114	111	225	219	6		225	94			88	43	225
2	1	1	CUBULCO	13	17	30	29	1		30	24			5	1	30
2	1	1	GRANADOS	8	3	11	11			11	2				9	11
2	1	1	PURULHA	22	19	41	41			41	38			3		41
2	1	1	RABINAL	9	7	16	16			16	11			5		16
2	1	1	SALAMA	27	28	55	52	3		55	16			39		55
2	1	1	SAN JERONIMO	14	9	23	23			23				20		23
2	1	1	SAN MIGUEL CHICAJ	14	19	33	31	2		33	3				30	33
2	1	1	SANTA CRUZ EL CHOL	7	9	16	16			16				16		16
3	1	1	CHIMALTENANGO	304	272	576	546	22	8	576	265			70	241	576
3	1	1	ACATENANGO	9	7	16	16			16	5			9		16
3	1	1	CHIMALTENANGO	42	40	82	75	6	1	82	10				72	82
3	1	1	EL TEJAR	15	7	22	22			22	9			10	3	22
3	1	1	PARRAMOS	11	10	21	20	1		21	2			6	13	21
3	1	1	PATZICIA	16	16	32	32			32	23				9	32
3	1	1	PATZUN	28	27	55	52	2	1	55	51			4		55
3	1	1	POCHUTA	9	4	13	13			13	1			12		13
3	1	1	SAN ANDRES ITZAPA	18	16	34	29	1	4	34	27			7		34
3	1	1	SAN JOSE POAQUIL	20	13	33	31	2		33	33					33
3	1	1	SAN JUAN COMALAPA	23	26	49	48	1		49	47				2	49
3	1	1	SAN MARTIN JILOTEPEQUE	43	34	77	72	4	1	77	2				75	77
3	1	1	SAN PEDRO YEPOCAPA	15	16	31	28	2	1	31	22			9		31
3	1	1	SANTA APOLONIA	6	8	14	14			14	14					14
3	1	1	SANTA CRUZ BALANYA	9	6	15	14	1		15	15					15
3	1	1	TECPAN GUATEMALA	32	33	65	64	1		65					65	65
3	1	1	ZARAGOZA	8	9	17	16	1		17	4			13		17
4	1	1	CHIQUIMULA	220	208	428	396	26	6	428	5			349	74	428
4	1	1	CAMOTÁN	31	28	59	57	1	1	59				27	32	59
4	1	1	CHIQUIMULA	59	53	112	103	9		112				111	1	112
4	1	1	CONCEPCION LAS MINAS	13	7	20	16	4		20				15	5	20
4	1	1	ESQUIPULAS	37	38	75	67	5	3	75				39	36	75
4	1	1	IPALA	7	11	18	16	1	1	18				18		18
4	1	1	JOCOTÁN	28	28	56	56			56	3			53		56
4	1	1	OLOPA	14	7	21	21			21				21		21
4	1	1	QUEZALTEPEQUE	33	17	50	47	3		50				30		50
4	1	1	SAN JACINTO	5	3	8	8			8				8		8
4	1	1	SAN JOSE LA ARADA	2	8	10	8	2		10				10		10
4	1	1	SAN JUAN ERMITA	11	8	19	17	1	1	19	2				17	19
5	1	1	EL PROGRESO	79	106	185	176	7	2	185	2			183		185
5	1	1	EL JICARO	5	6	11	11			11				11		11
5	1	1	GUASTATOYA	14	18	32	30	2		32				32		32
5	1	1	MORAZÁN	5	4	9	8	1		9				9		9
5	1	1	SAN AGUSTIN ACASAGUASTLAN	21	24	45	44	1	1	45				45		45
5	1	1	SAN ANTONIO LA PAZ	9	15	24	23	1		24	2			22		24
5	1	1	SAN CRISTOBAL ACASAGUASTLAN	2	5	7	7			7				7		7



Nombre de la mesa:

Primer Documento Personal de Identificación emitido.

 DIRECCIÓN DE PROCESOS  
 SEGUIMIENTO TEMÁTICO INSTITUCIONAL 2020  
 MES REPORTADO: ABRIL

P	D	M	Departamento / municipio	Sexo					Población beneficiada							
				Mujeres	Hombres	Total	Edad			Total	Maya	Xinca	Garífuna	Mestizos /Ladinos	No Indican	Total
							Juventud 18 a 30 años	Adultos 31 a 60 años	Tercera Edad 61 años en adelante							
		7	SANARATE	18	28	46	43	3		46				46	46	
		8	SANSARE	5	6	11	10	1		11				11	11	
6			ESCUINTLA	379	397	776	723	36	17	776	10			504	262	776
		1	ESCUINTLA	81	79	160	144	11	5	160					160	160
		2	GUANAGAZAPA	12	8	20	19	1		20	3			17		20
		3	IZTAPA	12	16	28	28			28				28		28
		4	LA DEMOCRACIA	16	16	32	32			32				32		32
		5	LA GOMERA	18	21	39	36	2	1	39				11	28	39
		6	MASAGUA	18	13	31	29	2		31				31		31
		7	NUEVA CONCEPCION	30	37	67	59	7	1	67				67		67
		8	PALIN	42	49	91	89	2		91	6			84	1	91
		9	PUERTO SAN JOSE	35	37	73	69	1	3	73				73		73
		10	SAN VICENTE PACAYA	11	11	22	19	2	1	22				22		22
		11	SANTA LUCIA COTZUMALGUAPA	54	55	109	101	4	4	109				109		109
		12	SIPACATE	4	9	13	13			13				13		13
		13	SIQUINALA	21	13	34	33	1		34	1			33		34
		14	TIQUISATE	24	33	57	52	3	2	57				57		57
7			GUATEMALA	1,094	1,046	2,050	1,927	83	40	2,050	203	1	1,234	612	2,050	
		1	AMATITLAN	60	50	110	109		1	110				93	17	110
		2	CHINAUTLA	39	33	72	70	2		72				72		72
		3	CHUARRANCHO	7	9	16	16			16	15			1		16
		4	FRAJANES	22	37	59	55	3	1	59				8	51	59
		5	GUATEMALA	371	378	749	682	46	21	749	25	1	488	235	749	
		6	MIXCO	61	64	125	118	4	3	125				125		125
		7	PALENCIA	12	11	23	23			23				23		23
		8	SAN JOSÉ DEL GOLFO	7	9	16	13	2	1	16	1			15		16
		9	SAN JOSÉ PINULA	44	57	101	96	4	1	101				3	98	101
		10	SAN JUAN SACATEPEQUEZ	62	59	121	118	2	1	121	105			14	2	121
		11	SAN MIGUEL PETAPA	35	47	82	79	1	2	82				82		82
		12	SAN PEDRO AYAMPUC	19	22	41	40	1		41				41		41
		13	SAN PEDRO SACATEPEQUEZ	29	29	58	57	1		58	43			15		58
		14	SAN RAYMUNDO	33	41	74	69	1	4	74				1	73	74
		15	SANTA CATARINA PINULA	32	35	67	61	5	1	67				67		67
		16	VILLA CAÑALES	47	59	106	102	4		106				106		106
		17	VILLA NUEVA	124	105	230	219	7	4	230	14			216		230
8			HUEHUETENANGO	644	565	1,209	1,138	57	14	1,209	716			419	74	1,209
		1	AGUACATAN	14	19	33	29	4		33	30			3		33
		2	CHIANTLA	52	45	97	95	2		97	6			91		97
		3	COLOTENANGO	18	19	37	36	1		37	36			1		37
		4	CONCEPCION HUISTA	6	14	20	20			20	18			2		20
		5	CUILCO	42	28	70	62	5	3	70	4			66		70
		6	HUEHUETENANGO	43	47	90	80	8	2	90	7			83		90
		7	JALCALTENANGO	22	15	37	36		1	37					37	37
		8	LA DEMOCRACIA	28	16	44	39	4	1	44	14			30		44
		9	LA LIBERTAD	20	10	30	28	2		30	5			25		30
		10	MALACATANCITO	5	7	12	12			12				12		12
		11	NENTON	19	20	39	36	2	1	39	32			7		39
		12	PETATAN	5	6	11	10	1		11	10			1		11
		13	SAN ANTONIO HUISTA	8	8	16	16			16	2			14		16
		14	SAN GASPAR IXCHIL	7	4	11	11			11	11			1		11
		15	SAN ILDEFONSO IXTAHUACAN	27	27	54	52	2		54	50			4		54
		16	SAN JUAN ATITAN	13	11	24	23	1		24	24			24		24
		17	SAN JUAN IXCOY	18	12	30	29		1	30	23			2	5	30
		18	SAN MATEO IXTATAN	41	31	72	68	4		72	71			1		72
		19	SAN MIGUEL ACATAN	19	16	35	34	1		35	34			3		35
		20	SAN PEDRO NECTAN	14	18	32	31	1		32	29			3		32
		21	SAN PEDRO SOLOMA	18	9	26	24	1	1	26	25			1		26
		22	SAN RAFAEL LA INDEPENDENCIA	10	7	17	17			17	17					17
		23	SAN RAFAEL PETZAL	9	8	12	12			12	11			1		12
		24	SAN SEBASTIAN COATAN	13	12	25	25			25	25					25
		25	SAN SEBASTIAN HUEHUETENANGO	21	12	33	33			33	28			5		33
		26	SANTA ANA HUISTA	5	5	10	7	3		10	1			9		10
		27	SANTA BARBARA	18	14	32	31	1		32					32	32
		28	SANTA CRUZ BARILLAS	62	67	129	122	4	3	129	113			16		129
		29	SANTA EULALIA	30	21	51	47	4		51	51			51		51
		30	SANTIAGO CHIMALTENANGO	4	5	9	9			9	9					9
		31	TECTITAN	7	7	14	13	1		14				14		14
		32	TODOS SANTOS CUCHUMATAN	15	16	31	28	2	1	31	30			1		31
		33	UNION CANTINIL	11	15	26	23	3		26				26		26
9			IZABAL	212	193	405	374	22	9	405	96	2	306	1	405	
		1	EL ESTOR	40	32	72	69	1	2	72	65			7		72
		2	LIVINGSTON	37	33	70	65	3	1	70	30			37	1	70
		3	LOS AMATES	32	28	60	60			60		2		60		60
		4	MORALES	50	43	93	79	9	5	93	1			92		93
		5	PUERTO BARRIOS	53	57	110	100	9	1	110				110		110
10			JALAPA	207	183	390	372	14	4	390	1	72	257	60	390	
		1	JALAPA	116	84	200	194	5	1	200	1	62	98	39	200	
		2	MATAQUESCUINTLA	14	28	42	40	1	1	42				38	4	42
		3	MONJAS	24	25	49	46	3		49				48	1	49
		4	SAN CARLOS ALZATATE	8	14	22	21	1		22		10		12		22
		5	SAN LUIS JILOTEPEQUE	9	9	18	17	1		18				2	16	18

Nombre de la mesa:

Primer Documento Personal de Identificación emitido.

**DIRECCIÓN DE PROCESOS  
SEGUIMIENTO TEMÁTICO INSTITUCIONAL 2020  
MES REPORTADO: ABRIL**

P	D	M	Departamento / municipio	Sexo			Población beneficiada				Pueblo					
				Mujeres	Hombres	Total	Juventud	Adultos	Tercera	Total	Maya	Xinca	Garifuna	Mestizos /Ladinos	No indican	Total
							18 a 30 años	31 a 60 años	61 años en adelante							
		6	SAN MANUEL CHAPARRON	3	3	6	5		1	6				6		6
		7	SAN PEDRO PINULA	33	20	53	49	3	1	53				53		53
	11		<b>JUTIAPA</b>	<b>226</b>	<b>226</b>	<b>452</b>	<b>414</b>	<b>28</b>	<b>10</b>	<b>452</b>	<b>3</b>	<b>31</b>		<b>335</b>	<b>83</b>	<b>452</b>
		1	AGUA BLANCA	15	8	23	17	6	2	23				10	13	23
		2	ASUNCION MITA	19	21	40	32	6	2	40				40		40
		3	ATESCATEMPA	5	13	18	16	2		18				18		18
		4	COMAPA	17	12	29	29			29				29		29
		5	CONGUACO	11	14	25	24	1		25				25		25
		6	EL ADELANTO	3	2	5	4	1		5				5		5
		7	EL PROGRESO	16	20	36	35		1	36					36	36
		8	JALPATAGUA	13	15	28	27	1		28				28		28
		9	JEREZ	7	1	8	6	1	1	8				8		8
		10	JUTIAPA	55	53	108	98	8	2	108	2	26		74	6	108
		11	MOYUTA	18	18	36	35		1	36				36		36
		12	PASACO	10	6	16	15		1	16				16		16
		13	QUESADA	11	10	21	20	1		21		2		17	2	21
		14	SAN JOSE ACATEMPA	8	14	22	21	1		22	1	1		13	7	22
		15	SANTA CATARINA MITA	11	12	23	21		2	23		2		2	19	23
		16	YUPILTEPEQUE	6	6	12	12			12				12		12
		17	ZAPOTITLAN	1	1	2	2			2				2		2
	12		<b>PETEN</b>	<b>306</b>	<b>278</b>	<b>584</b>	<b>544</b>	<b>33</b>	<b>7</b>	<b>584</b>	<b>148</b>			<b>435</b>	<b>1</b>	<b>584</b>
		1	DOLORES	12	12	24	24			24				24		24
		2	EL CHAL	14	8	22	21	1		22	6			16		22
		3	FLORES	26	18	44	40	4		44	3			41		44
		4	LA LIBERTAD	57	47	104	99	5		104	9			95		104
		5	LAS CRUCES	18	20	38	35	2	1	38	4			34		38
		6	MELCHOR DE MENCOS	17	14	31	27	4		31				31		31
		7	POPTUN	33	26	59	54	3	2	59	24			35		59
		8	SAN ANDRES	10	9	19	17		2	19	1			18		19
		9	SAN BENITO	25	22	47	45	2		47				47		47
		10	SAN FRANCISCO	4	7	11	11			11	1			10		11
		11	SAN JOSE	4	6	10	10			10	6			4		10
		12	SAN LUIS	34	33	67	60	6	1	67	41			25	1	67
		13	SANTA ANA	7	10	17	14	2	1	17				17		17
		14	SAYAXCHE	45	46	91	87	4		91	53			38		91
	13		<b>QUETZALTENANGO</b>	<b>366</b>	<b>352</b>	<b>718</b>	<b>674</b>	<b>34</b>	<b>10</b>	<b>718</b>	<b>230</b>			<b>252</b>	<b>236</b>	<b>718</b>
		1	ALMOLONGA	7	6	13	13			13					13	13
		2	CABRICAN	13	11	24	23	1		24	19			5		24
		3	CAJOLA	14	4	18	17		1	18	18					18
		4	CANTEL	16	12	28	27		1	28	26			2		28
		5	COATEPEQUE	44	32	76	73	2	1	76				76		76
		6	COLOMBA	17	20	37	35	1	1	37				27	10	37
		7	CONCEPCION CHIQUIRICHAPA	3	8	11	10	1		11	11					11
		8	EL PALMAR	16	16	32	32			32	7			22	3	32
		9	FLORES COSTA CUCA	4	13	17	16	1		17				17		17
		10	GENOVA	17	22	39	32	3	4	39				39		39
		11	HUITAN	8	9	17	15	2		17	15			2		17
		12	LA ESPERANZA	15	17	32	29	3		32	9			22	1	32
		13	OLINTEPEQUE	14	11	25	23	2		25	25					25
		14	OSTUNCALCO	17	13	30	29	1		30	25			5		30
		15	PALESTINA DE LOS ALTOS	11	4	15	15			15	4				11	15
		16	QUETZALTENANGO	85	81	166	157	8	1	166	8			2	156	166
		17	SALCAJA	15	12	27	22	5		27				1	26	27
		18	SAN CARLOS SIJA	12	9	21	20	1		21	5			16		21
		19	SAN FRANCISCO LA UNION	6	6	12	12			12	11			1		12
		20	SAN MARTIN SACATEPEQUEZ	13	11	24	23	1		24	23			1		24
		21	SAN MATEO	8	8	16	15	1		16					16	16
		22	SAN MIGUEL SIGUILA	3	6	9	9			9	9					9
		23	SIBILIA	2	9	11	10		1	11	1			10		11
		24	ZUNIL	6	12	18	17	1		18	14			4		18
	14		<b>QUICHE</b>	<b>507</b>	<b>475</b>	<b>982</b>	<b>936</b>	<b>36</b>	<b>10</b>	<b>982</b>	<b>790</b>			<b>83</b>	<b>109</b>	<b>982</b>
		1	CANILLA	10	7	17	16	1		17	8			9		17
		2	CHAJUL	31	17	48	47		1	48	45			3		48
		3	CHICAMAN	17	10	27	26		1	27	11			9	7	27
		4	CHICHE	15	14	29	28	1		29	22			7		29
		5	CHICHICASTENANGO	59	49	108	104	4		108	108					108
		6	CHINIQUE	8	7	15	13	2		15	2				13	15
		7	CUNEN	16	25	41	38	3		41	36			5		41
		8	IXCAN	67	62	129	118	9	2	129	97			32		129
		9	JOYABAJ	26	36	62	59	2	1	62	61			1		62
		10	NEBAJ	42	13	55	54	1		55	49			6		55
		11	PACHALUM	8	11	19	19			19					19	19
		12	PATZITE	13	7	20	18	2		20	20					20
		13	SACAPULAS	28	37	65	61	2	2	65	44			1	20	65
		14	SAN ANDRES SAJCABAJA	2	2	4	4			4	2					4
		15	SAN ANTONIO ILOTENANGO	21	15	36	35	1		36	35				1	36
		16	SAN BARTOLOME JOCOTENANGO	6	4	10	10			10	10					10
		17	SAN JUAN COTZAL	21	11	32	31	1		32	31			1		32
		18	SAN PEDRO JOCOPILAS	20	22	42	42			42	40			2		42
		19	SANTA CRUZ DEL QUICHE	49	68	117	113	3	1	117	73			6	38	117





Nombre de la meta:

Primer Documento Personal de Identificación emitido.

**DIRECCIÓN DE PROCESOS  
 SEGUIMIENTO TEMÁTICO INSTITUCIONAL 2020  
 MES REPORTADO: ABRIL**

Población beneficiada

P	D	M.	Departamento / municipio	Sexo			Juventud			Pueblo					
				Mujeres	Hombres	Total	Juvenlud 16 a 30 años	Adultos 31 a 60 años	Tercera Edad 61 años en adelante	Total	Maya	Xinca	Garifuna	Mestizos /Ladinos	No Indican
20			USPANTAN	27	33	60	58	1	1	60	52		8		60
21			ZACUALPA	21	27	48	44	3	1	48	44			4	48
15			RETALHULEU	178	147	325	304	14	7	325	8		293	24	325
1			CHAMPERICO	19	12	31	29	2		31	1		30		31
2			EL ASINTAL	16	12	28	26	1	1	28	4		24		28
3			NUEVO SAN CARLOS	16	24	40	39	1		40			40		40
4			RETALHULEU	60	40	100	92	5	3	100			100		100
5			SAN ANDRES VILLA SECA	31	16	47	44	3		47	2		41	4	47
6			SAN FELIPE RETALHULEU	7	6	13	12		1	13			13		13
7			SAN MARTIN ZAPOTITLAN	14	17	31	28	1	2	31	1		30		31
8			SAN SEBASTIAN	12	16	28	27	1		28			8	20	28
9			SANTA CRUZ MULUA	3	4	7	7			7			7		7
16			SACATEPEQUEZ	156	167	323	312	8	3	323	64		57	202	323
1			ANTIGUA GUATEMALA	31	32	63	57	4	2	63				63	63
2			CIUDAD VIEJA	13	13	26	25	1		26				26	26
3			JOCOTENANGO	8	5	13	13			13			10	3	13
4			MAGDALENA MILPAS ALTAS	7	5	12	12			12			3	9	12
5			PASTORES	3	8	11	11			11			11		11
6			SAN ANTONIO AGUAS CALIENTES	5	5	10	10			10	1		1	3	10
7			SAN BARTOLOME MILPAS ALTAS	6	6	12	12			12			12		12
8			SAN JUAN ALOUTENANGO	15	10	25	25			25				25	25
9			SAN LUCAS SACATEPEQUEZ	8	17	25	23	2		25				25	25
10			SAN MIGUEL DUEÑAS	8	4	12	11		1	12				12	12
11			SANTA CATARINA BARAHONA	3	5	8	8			8	7		1		8
12			SANTA LUCIA MILPAS ALTAS	12	5	17	17			17			17		17
13			SANTA MARIA DE JESUS	13	22	35	35			35	23			12	35
14			SANTIAGO SACATEPEQUEZ	14	12	26	26			26	17			9	26
15			SANTO DOMINGO XENACOJ	3	9	12	11	1		12				12	12
16			SUMPANGO	12	9	21	21			21	16		2	3	21
17			SAN MARCOS	473	493	966	890	65	11	966	202		641	123	966
1			AYUTLA	17	20	37	35	2		37			37		37
2			CATARINA	26	18	44	39	5		44			44		44
3			COMITANCILLO	22	27	49	47	1	1	49	49				49
4			CONCEPCION TUTUAPA	25	35	60	57	3		60	57		3		60
5			EL QUETZAL	12	7	19	17	2		19			19		19
6			EL TUMBADOR	12	17	29	27	2		29				29	29
7			ESQUIPULAS PALO GORDO	5	7	12	12			12			12		12
8			IXCHIGUAN	7	3	10	9	1		10	9			1	10
9			LA BLANCA	17	13	30	26	3	1	30			30		30
10			LA REFORMA	13	9	22	20	1	1	22				9	22
11			MALACATAN	65	55	120	108	11	1	120	1		119		120
12			NUEVO PROGRESO	10	13	23	20	1	2	23			23		23
13			PAJAPITA	10	17	27	26	1		27			27		27
14			RIO BLANCO	1	4	5	4	1		5			5		5
15			SAN ANTONIO SACATEPEQUEZ	11	9	20	18	2		20				18	20
16			SAN CRISTOBAL CUCHO	7	12	19	18	1		19			19		19
17			SAN JOSE EL RODEO	6	7	13	11	1	1	13			13		13
18			SAN JOSE QUIETENAM	6	8	14	11	3		14			14		14
19			SAN LORENZO	4	9	13	11	1	1	13	5		4	4	13
20			SAN MARCOS	38	27	65	64	1		65			65		65
21			SAN MIGUEL IXTAMAL	16	25	41	38	3		41	41				41
22			SAN PABLO	18	19	37	34	2	1	37	3		34		37
23			SAN PEDRO SACATEPEQUEZ	28	31	59	58	1		59				59	59
24			SAN RAFAEL PIE DE LA CUESTA	6	9	15	15			15			15		15
25			SIBINAL	8	7	15	15			15			15		15
26			SIPACAPA	12	8	20	19	1		20	19		7		20
27			TACANA	37	49	86	74	11	1	86			83	3	86
28			TAJUMULCO	11	10	21	19	2		21	21				21
29			TEJUTLA	23	18	41	38	2	1	41			38		41
18			SANTA ROSA	170	170	340	317	18	5	340	5	21	296	18	340
1			BARBERENA	36	31	67	65	2		67			67		67
2			CASILLAS	11	4	15	15			15			15		15
3			CHIQUIMULILLA	15	21	36	34	2		36	1	7	8		36
4			CUILAPA	18	20	38	36	1	1	38	1		37		38
5			GUATACAPAN	11	3	14	13		1	14			14		14
6			NUEVA SANTA ROSA	16	15	31	27	4		31	2	10	19		31
7			ORATORIO	8	10	18	15	3		18			17	1	18
8			PUEBLO NUEVO VIÑAS	11	13	24	23	1		24			24		24
9			SAN JUAN TECUACO	4	9	13	13			13	3		10		13
10			SAN RAFAEL LAS FLORES	3	8	11	11			11		1	7	3	11
11			SANTA CRUZ NARANJO	4	5	9	8		1	9			9		9
12			SANTA MARIA IXHUATAN	12	6	18	15	3		18	1		17		18
13			SANTA ROSA DE LIMA	8	9	17	14	1	2	17			3	14	17



Nombre de la meta:

Documentos personales de Identificación por reposición, emitidos

**DIRECCIÓN DE PROCESOS**  
**SEGUIMIENTO TEMÁTICO INSTITUCIONAL 2020**  
**MES REPORTADO: ABRIL**

P	D	M	Departamento / municipio	Sexo			Juventud			Adultos			Tercera Edad			Pueblo					
				Mujeres	Hombres	Total	18 a 30 años	31 a 60 años	61 años en adelante	Total	Maya	Xinca	Garifuna	Mestizos /Ladinos	No indican	Total					
1	1	1	<b>Total general</b>	21,579	22,282	43,861	10,281	23,009	10,571	43,861	11,397	437	14	21,197	10,816	43,861					
1	1		<b>ESTADOS UNIDOS DE AMÉRICA</b>	213	381	594	262	321	11	594	148	437	14	207	239	594					
	1		ARIZONA	2	14	16	9	7		16	7			2	7	16					
	1		PHOENIX	2	14	16	9	7		16	7			2	7	16					
	2		<b>CALIFORNIA</b>	44	53	97	34	61	2	97	19			46	32	97					
	1		LOS ANGELES	36	43	79	26	51	2	79	15			32	32	79					
	2		SAN BERNARDINO	8	10	18	8	10		18	4			14		18					
	2		<b>COLORADO</b>	5	17	22	8	13	1	22	9				13	22					
	1		DENVER	5	17	22	8	13	1	22	9				13	22					
	3		<b>FLORIDA</b>	13	17	30	11	18	1	30	12			7	11	30					
	1		MIAMI	13	17	30	11	18	1	30	12			7	11	30					
	4		<b>GEORGIA</b>	38	74	112	55	57		112	42			50	20	112					
	1		ATLANTA	38	74	112	55	57		112	42			50	20	112					
	5		<b>ILLINOIS</b>	28	51	79	32	44	3	79	1			1	77	79					
	1		CHICAGO	28	51	79	32	44	3	79	1			1	77	79					
	6		<b>MARYLAND</b>	43	85	128	68	58	2	128	39			87	2	128					
	1		SILVER SPRING	43	85	128	68	58	2	128	39			87	2	128					
	7		<b>NUEVA YORK</b>	25	51	76	27	49		76	18			12	46	76					
	1		NUEVA YORK	25	51	76	27	49		76	18			12	46	76					
	8		<b>TEXAS</b>	15	19	34	18	14	2	34	1			2	31	34					
	1		HOUSTON	15	19	34	18	14	2	34	1			2	31	34					
3			<b>GUATEMALA</b>	21366	21901	43267	10019	22688	10560	43267	11249	437	14	20990	10577	43267					
1			<b>ALTA VERAPAZ</b>	819	1167	1986	600	938	448	1986	1062		1	94	829	1986					
	1		CHAHAL	43	49	92	19	55	18	92	83			9		92					
	2		CHISEC	18	53	71	35	29	7	71	12			1	58	71					
	3		COBAN	254	311	565	174	307	84	565	3		1	2	559	565					
	4		FRAY BARTOLOME DE LAS CASAS	26	53	79	38	31	10	79	76			3		79					
	5		LANQUIN	21	35	56	27	15	14	56	52				4	56					
	6		PANZOS	27	43	70	22	43	5	70	68			2		70					
	7		RAXRUHA	22	34	56	27	16	13	56	44			12		56					
	8		SAN CRISTOBAL VERAPAZ	92	115	207	33	47	127	207	1				206	207					
	9		SAN JUAN CHAMELCO	56	59	115	28	58	29	115	100			15		115					
	10		SAN MIGUEL TUCURU	2	18	20	12	8		20	19			1		20					
	11		SAN PEDRO CARCHA	92	175	267	81	155	31	267	249			16	2	267					
	12		SANTA CATALINA LA TINTA	38	56	94	30	42	22	94	90			4		94					
	13		SANTA CRUZ VERAPAZ	53	55	108	21	63	24	108	93			15		108					
	14		SENAHU	11	32	43	25	10	8	43	42			1		43					
	15		TACTIC	20	32	52	14	8	30	52	40			12		52					
	16		TAMAHU	44	47	91	14	51	26	91	90			1		91					
2			<b>BAJA VERAPAZ</b>	911	650	1,561	138	727	696	1,561	975			508	78	1,561					
	1		CUBULCO	178	136	314	10	48	256	314	245			68	1	314					
	2		GRANADOS	18	17	35	2	4	29	35					35	35					
	3		PURULHA	90	93	183	21	120	42	183	178			5		183					
	4		RABINAL	325	178	503	25	302	176	503	405			98		503					
	5		SALAMA	224	153	377	49	218	110	377	140			236	1	377					
	6		SAN JERONIMO	37	41	78	17	27	34	78	1			53	24	78					
	7		SAN MIGUEL CHICAJ	15	8	23	11	4	8	23	6				17	23					
	8		SANTA CRUZ EL CHOL	24	24	48	3	4	41	48				48		48					
3			<b>CHIMALTENANGO</b>	1,123	912	2,035	423	1,201	411	2,035	630			299	1,106	2,035					
	1		ACATENANGO	148	84	232	25	130	77	232	19			89	124	232					
	2		CHIMALTENANGO	165	187	352	116	195	41	352	17				335	352					
	3		EL TEJAR	28	32	60	19	32	9	60	19			36	5	60					
	4		PARRAMOS	30	35	65	14	39	12	65	10			18	37	65					
	5		PATZICIA	15	24	39	11	17	11	39	33			1	5	39					
	6		PATZUN	24	22	46	19	22	5	46	43			2	1	46					
	7		POCHUTA	5	9	14		7	7	14	3			11		14					
	8		SAN ANDRES ITZAPA	21	31	52	26	22	4	52	34			18		52					
	9		SAN JOSE POAQUIL	63	41	104	14	49	41	104	97			7		104					
	10		SAN JUAN COMALAPA	15	24	39	18	12	9	39	39					39					
	11		SAN MARTIN JILOTEPEQUE	185	96	281	46	183	52	281	11				270	281					
	12		SAN PEDRO YEPOCAPA	46	66	112	26	58	28	112	73			39		112					
	13		SANTA APOLONIA	48	51	99	13	65	21	99	91			8		99					
	14		SANTA CRUZ BALANYA	51	36	87	10	59	18	87	86			1		87					
	15		TECPAN GUATEMALA	217	113	330	48	244	38	330	3				327	330					
	16		ZARAGOZA	62	61	123	18	67	38	123	52			69	2	123					
4			<b>CHIQUIMULA</b>	863	695	1,558	285	909	364	1,558	17			1,214	327	1,558					
	1		CAMOTAN	41	39	80	27	39	14	80				22	58	80					
	2		CHIQUIMULA	154	194	348	76	209	63	348				347	1	348					
	3		CONCEPCION LAS MINAS	111	62	173	10	119	44	173				64	109	173					
	4		ESQUIPIULAS	196	131	327	65	189	73	327	3			165	159	327					
	5		IPALA	110	75	185	21	111	53	185				185		185					
	6		JOCOTAN	126	71	197	38	137	22	197	14			183		197					
	7		OLOPA	7	10	17	8	5	4	17				17		17					
	8		QUEZALTEPEQUE	14	16	30	10	9	11	30				30		30					
	9		SAN JACINTO	27	23	50	8	22	20	50				50		50					
	10		SAN JOSE LA ARADA	54	48	102	15	57	30	102				102		102					
	11		SAN JUAN ERMITA	23	26	49	7	12	30	49				49		49					
5			<b>EL PROGRESO</b>	283	337	620	113	286	221	620	1			619		620					
	1		EL JICARO	21	30	51	6	14	31	51				51		51					
	2		GUASTATOYA	26	43	69	22	38	9	69				69		69					
	3		MORAZAN	8	12	20	10	6	4	20				20		20					
	4		SAN AGUSTIN ACASAGUASTLAN	28	38	66	19	12	35	66				66		66					
	5		SAN ANTONIO LA PAZ	27	33	60	14	22	24	60	1			59		60					
	6		SAN CRISTOBAL ACASAGUASTLAN																		



Nombre de la meta:

Documentos personales de Identificación por reposición, emilldos

**DIRECCIÓN DE PROCESOS  
 SEGUIMIENTO TEMÁTICO INSTITUCIONAL 2020  
 MES REPORTADO: ABRIL**

P	D	M	Departamento / municipio	Población beneficiada															
				Sexo			Juventud			Pueblo			Total	Maya	Xinca	Garífuna	Mestizos /Ladinos	No Indican	Total
				Mujeres	Hombres	Total	18 a 30 años	31 a 60 años	Tercera Edad 61 años en adelante	Total									
		4	LA DEMOCRACIA	42	46	88	19	54	15	88	1				87		88		
		5	LA GOMERA	43	70	113	40	39	34	113					21	92	113		
		6	MASAGUA	43	61	104	22	62	20	104					104		104		
		7	NUEVA CONCEPCION	93	87	180	53	112	15	180					180		180		
		8	PALIN	37	61	98	42	46	10	98	4				94		98		
		9	PUERTO SAN JOSE	48	73	121	47	57	17	121						121	121		
		10	SAN VICENTE PACAYA	34	32	66	10	35	21	66					65	1	66		
		11	SANTA LUCIA COTZUMALGUAPA	150	168	318	85	171	62	318					318		318		
		12	SIPACATE	5	12	17	8	8	1	17					17		17		
		13	SIGÜINALA	24	58	82	20	42	20	82					82		82		
		14	TIQUISATE	69	106	175	55	81	39	175	4				170	1	175		
7			GUATEMALA	3,370	4,244	7,614	2,293	4,045	1,276	7,614	665		4	4,114	2,631	7,614			
	1		AMATITLAN	207	248	455	159	232	64	455	1				416	38	455		
	2		CHINAUTLA	137	157	294	108	138	48	294						294	294		
	3		CHIARRANCHO	113	70	183	19	102	62	183	149				34		183		
	4		FRAJANES	43	85	128	37	60	31	128					23	105	128		
	5		GUATEMALA	1,338	1,888	3,226	984	1,760	482	3,226	251		2	1,658	1,315	3,226			
	6		MIXCO	95	150	245	98	106	41	245	2				243		245		
	7		PALENCIA	161	93	254	24	147	83	254						254	254		
	8		SAN JOSE DEL GOLFO	77	47	124	8	74	42	124			1		123		124		
	9		SAN JOSE PINULA	207	252	459	128	253	78	459					2	457	459		
	10		SAN JUAN SACATEPEQUEZ	52	67	119	50	42	27	119	86				30	3	119		
	11		SAN MIGUEL PETAPA	113	167	280	112	142	26	280	2				277	1	280		
	12		SAN PEDRO AYAMPUC	38	60	98	24	54	20	98						98	98		
	13		SAN PEDRO SACATEPEQUEZ	75	111	186	77	84	25	186	126				59	1	186		
	14		SAN RAYMUNDO	139	123	262	61	151	50	262						262	262		
	15		SANTA CATARINA PINULA	36	66	102	42	56	4	102	1				101		102		
	16		VILLA CAÑALES	163	235	398	127	193	78	398						398	398		
	17		VILLA NUEVA	376	425	801	235	451	115	801	47		1		750	3	801		
8			HUEHUETENANGO	1,639	1,401	3,040	637	1,752	651	3,040	1,803			1,082	155	3,040			
	1		AGUACATAN	51	37	88	7	19	62	88	81				7		88		
	2		CHIANTLA	30	61	91	39	39	13	91	6				85		91		
	3		COLOTENANGO	43	33	76	13	28	35	76	74				2		76		
	4		CONCEPCION HUISTA	21	13	34	5	29		34	26				8		34		
	5		CUILCO	12	18	30	11	16	3	30	1				29		30		
	6		HUEHUETENANGO	205	183	388	78	231	79	388	43				345		388		
	7		JACALTENANGO	67	53	120	24	78	18	120	11					109	120		
	8		LA DEMOCRACIA	80	46	126	31	78	17	126	60				66		126		
	9		LA LIBERTAD	76	74	150	15	104	31	150	10				140		150		
	10		MALACATANCITO	44	53	97	16	62	19	97	16				80	1	97		
	11		NENTON	85	57	142	27	94	21	142	116				26		142		
	12		PETATAN	15	8	23	7	14	2	23	13				10		23		
	13		SAN ANTONIO HUISTA	38	37	75	13	40	22	75	20				55		75		
	14		SAN GASPAR IXCHIL	11	8	19	9	9	1	19	19						19		
	15		SAN ILDEFONSO XTZAHUACAN	21	28	49	19	28	2	49	48				1		49		
	16		SAN JUAN ATITAN	25	34	59	6	31	22	59	59						59		
	17		SAN JUAN IXCOY	15	17	32	11	17	4	32	27					5	32		
	18		SAN MATEO IXTATAN	26	26	52	20	24	8	52	52						52		
	19		SAN MIGUEL ACATAN	21	23	44	11	16	17	44	44						44		
	20		SAN PEDRO NECTA	60	55	115	17	76	22	115	88				27		115		
	21		SAN PEDRO SOLOMA	20	20	40	12	23	5	40	40						40		
	22		SAN RAFAEL LA INDEPENDENCIA	62	33	95	24	54	17	95	94				1		95		
	23		SAN RAFAEL PETZAL	7	8	15	5	4	6	15	14				1		15		
	24		SAN SEBASTIAN COATAN	26	19	45	14	20	11	45	45						45		
	25		SAN SEBASTIAN HUEHUETENANGO	26	25	51	12	38	1	51	48				3		51		
	26		SANTA ANA HUISTA	25	23	48	8	15	25	48	15				33		48		
	27		SANTA BARBARA	17	23	40	17	19	4	40						40	40		
	28		SANTA CRUZ BARRILAS	198	167	365	75	250	40	365	305				60		365		
	29		SANTA EULALIA	22	39	61	26	21	14	61	59				2		61		
	30		SANTIAGO CHIMALTENANGO	85	60	145	14	103	28	145	143				2		145		
	31		TECTITAN	17	19	36	6	5	25	36	1				35		36		
	32		TODOS SANTOS CUCHUMATAN	159	79	238	28	149	61	238	224				14		238		
	33		UNION CANTINIL	29	22	51	17	18	16	51	1				50		51		
9			IZABAL	400	490	890	268	450	172	890	135		8		745	1	890		
	1		EL ESTOR	27	49	76	39	33	4	76	69				7		76		
	2		LIVINGSTON	53	58	111	39	56	16	111	64				38	1	111		
	3		LOS AMATES	106	91	197	28	129	40	197					197		197		
	4		MORALES	74	116	190	62	70	58	190	1				189		190		
	5		PUERTO BARRIOS	140	176	316	100	162	54	316	1				315		316		
10			JALAPA	682	580	1,262	210	693	359	1,262	6	163			831	262	1,262		
	1		JALAPA	277	231	508	107	305	96	508	3		112		242	151	508		
	2		MATAQUESCUINTLA	162	128	290	43	183	64	290					260	30	290		
	3		MONJAS	33	46	79	26	34	19	79					74	5	79		
	4		SAN CARLOS ALZATATE	28	37	65	11	34	20	65			51		14		65		
	5		SAN LUIS JILOTEPEQUE	42	43	85	4	21	60	85	3				8	74	85		
	6		SAN MANUEL CHAPARRON	69	38	107	6	54	47	107					107		107		
	7		SAN PEDRO PINULA	71	57	128	13	62	53	128					126	2	128		
11			JUTIAPA	1,825	1,476	3,301	390	1,817	1,094	3,301	5	168			2,403	725	3,301		
	1		AGUA BLANCA	116	74	190	17	113	60	190	1				51	138	190		
	2		ASUNCION MITA	132	99	231	30	140	61	231					230	1	231		
	3		ATESCATEMPA	93	61	154	20	86	48	154					133	21	154		

Nombre de la meta:

Documentos personales de Identificación por reposición, emitidos

**DIRECCIÓN DE PROCESOS  
SEGUIMIENTO TEMÁTICO INSTITUCIONAL 2020  
MES REPORTADO: ABRIL**

P	D	M	Departamento / municipio	Sexo					Población beneficiada							
				Mujeres	Hombres	Total	Juventud 18 a 30 años	Adultos 31 a 60 años	Tercera Edad 61 años en adelante	Total	Maya	Xinca	Garifuna	Mestizos /Ladinos	No indican	Total
		4	COMAPA	82	73	155	19	63	73	155				155		155
		5	CONGUACO	95	87	182	25	103	54	182			2			182
		6	EL ADELANTO	25	31	56	9	29	18	56				56		56
		7	EL PROGRESO	177	160	337	50	214	73	337					337	337
		8	JALPATAGUA	187	131	318	35	203	80	318				317	1	318
		9	JEREZ	22	18	40	4	24	12	40				40		40
		10	JUTIAPA	188	193	381	60	157	164	381	2	79		289	11	381
		11	MOYUTA	137	98	235	34	114	87	235				235		235
		12	PASACO	38	43	81	7	45	29	81				81		81
		13	QUESADA	123	110	233	27	113	93	233	1	84		121	27	233
		14	SAN JOSE ACATEMPA	87	66	153	18	93	42	153	1			99	53	153
		15	SANTA CATARINA MITA	85	53	138	11	84	43	138		3		10	125	138
		16	YUPILTEPEQUE	82	62	144	9	83	52	144				133	11	144
		17	ZAPOTITLAN	156	117	273	15	153	105	273				273		273
12			<b>PETEN</b>	<b>602</b>	<b>818</b>	<b>1,420</b>	<b>411</b>	<b>759</b>	<b>250</b>	<b>1,420</b>	<b>273</b>			<b>1,145</b>	<b>2</b>	<b>1,420</b>
		1	DOLORES	34	28	62	15	27	20	62				62		62
		2	EL CHAL	22	23	45	10	26	9	45	6			39		45
		3	FLORES	57	117	174	62	98	14	174	16			158		174
		4	LA LIBERTAD	87	108	195	64	101	30	195	23			172		195
		5	LAS CRUCES	12	22	34	16	12	6	34	2			32		34
		6	MELCHOR DE MENCOS	29	60	89	21	60	8	89	3			86		89
		7	PORTUN	72	73	145	38	78	29	145	33			112		145
		8	SAN ANDRES	17	29	46	9	30	7	46	2			44		46
		9	SAN BENITO	75	91	166	49	80	37	166	3			163		166
		10	SAN FRANCISCO	17	20	37	8	21	8	37				37		37
		11	SAN JOSE	8	8	16	7	6	3	16	4			12		16
		12	SAN LUIS	70	80	150	26	83	41	150	76			72	2	150
		13	SANTA ANA	35	45	80	17	37	26	80	6			74		80
		14	SAYAXCHE	67	114	181	69	100	12	181	99			82		181
13			<b>QUETZALTENANGO</b>	<b>804</b>	<b>1,007</b>	<b>1,811</b>	<b>630</b>	<b>794</b>	<b>387</b>	<b>1,811</b>	<b>533</b>	<b>1</b>		<b>682</b>	<b>595</b>	<b>1,811</b>
		1	ALMOLONGA	4	10	14	9	5	2	14				2		14
		2	CABRICAN	4	4	8	5	2	1	8	6			2		8
		3	CAJOLA	33	21	54	15	33	6	54	47			7		54
		4	CANTEL	40	35	75	20	23	32	75	70			5		75
		5	COATEPEQUE	138	177	315	93	160	62	315	1			314		315
		6	COLOMBA	22	39	61	17	20	24	61				50	11	61
		7	CONCEPCION CHIQUIRICHAPA	46	38	84	19	38	27	84	82			2		84
		8	EL PALMAR	18	28	46	14	15	17	46	16			26	4	46
		9	FLORES COSTA CUCA	18	28	46	12	13	21	46				46		46
		10	GENOVA	19	24	43	18	20	5	43				43		43
		11	HUITAN	1	3	4	2	2	2	4	4			2		4
		12	LA ESPERANZA	55	71	126	50	47	29	126	42		1	81	2	126
		13	OLINTEPEQUE	38	45	83	24	23	36	83	64			19		83
		14	OSTUNCALCO	31	28	59	20	18	21	59	52			7		59
		15	PALESTINA DE LOS ALTOS	10	9	19	5	7	7	19	5			14		19
		16	QUETZALTENANGO	164	275	439	192	197	50	439	12			6	421	439
		17	SALCAJA	22	29	51	27	22	2	51	3			1	47	51
		18	SAN CARLOS SIJA	26	28	54	28	18	8	54	21			33		54
		19	SAN FRANCISCO LA UNION	3	3	6	1	3	2	6	6					6
		20	SAN MARTIN SACATEPEQUEZ	13	12	25	10	11	4	25	24			1		25
		21	SAN MATEO	40	46	86	24	50	12	86	3			2	81	86
		22	SAN MIGUEL SIGUIULA	3	6	9	5	3	1	9	7			2		9
		23	SIBILIA	10	7	17	5	10	2	17				17		17
		24	ZUNIL	46	41	87	15	54	18	87	68			18	1	87
14			<b>QUICHE</b>	<b>1,249</b>	<b>1,016</b>	<b>2,265</b>	<b>492</b>	<b>1,234</b>	<b>539</b>	<b>2,265</b>	<b>1,631</b>			<b>239</b>	<b>395</b>	<b>2,265</b>
		1	CANILLA	34	24	58	4	39	15	58	10			48		58
		2	CHAJUL	67	47	114	28	65	21	114	110			4		114
		3	CHICAMAM	45	32	77	25	47	5	77	33			32	12	77
		4	CHICHE	17	21	38	9	22	7	38	27			11		38
		5	CHICHICASTENANGO	239	157	396	57	279	60	396	389			7		396
		6	CHINIQUE	15	15	30	3	10	17	30	2			28		30
		7	CUNEN	24	38	62	15	24	23	62	51			11		62
		8	IXCAN	87	94	181	77	93	11	181	133			48		181
		9	JOYABAJ	126	57	183	21	125	37	183	166			14	3	183
		10	NEBAJ	14	20	34	16	15	3	34	33			1		34
		11	PACHALUM	167	112	279	32	168	79	279					279	279
		12	PATZITE	11	11	22	3	15	4	22	21			1		22
		13	SACAPULAS	38	49	87	22	52	13	87	69			1	17	87
		14	SAN ANDRES SAJCABAJA	8	4	12	3	8	1	12	9			2	1	12
		15	SAN ANTONIO ILOTENANGO	37	25	62	19	34	9	62	59			3		62
		16	SAN BARTOLOME JOCOTENANGO	5	9	14	3	7	4	14	12			2		14
		17	SAN JUAN COTZAL	117	86	203	29	115	59	203	199			4		203
		18	SAN PEDRO JOCOPILAS	9	19	28	11	14	3	28	22			5	1	28
		19	SANTA CRUZ DEL QUICHE	61	74	135	64	61	10	135	77			19	39	135
		20	USPANTAN	77	71	148	36	26	86	148	113			35		148
		21	ZACUALPA	51	51	102	15	15	72	102	96			2	4	102
15			<b>RETALHULEU</b>	<b>375</b>	<b>461</b>	<b>836</b>	<b>255</b>	<b>378</b>	<b>203</b>	<b>836</b>	<b>39</b>			<b>782</b>	<b>15</b>	<b>836</b>
		1	CHAMPERICO	50	47	97	27	46	24	97	13			84		97
		2	EL ASINTAL	18	36	54	26	10	18	54	11			43		54
		3	NEUVO SAN CARLOS	33	36	69	16	14	39	69				69		69





DIRECCIÓN DE PROCESOS  
 SEGUIMIENTO TEMÁTICO INSTITUCIONAL 2020  
 MES REPORTADO: ABRIL

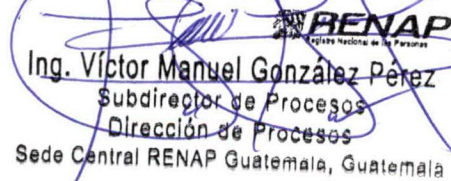
P	D	M	Departamento / municipio	Población beneficiada												
				Sexo			Juventud			Pueblo						
				Mujeres	Hombres	Total	18 a 30 años	31 a 60 años	Tercera Edad 61 años en adelante	Total	Maya	Xinca	Garifuna	Mestizos /Ladinos	No Indican	Total
	4		RETALHULEU	196	200	396	122	214	60	396	1			395		396
	5		SAN ANDRES VILLA SECA	19	41	60	14	33	13	60	8			48	4	60
	6		SAN FELIPE RETALHULEU	7	10	17	6	10	1	17				17		17
	7		SAN MARTIN ZAPOTITLAN	19	35	54	19	17	18	54	2			52		54
	8		SAN SEBASTIAN	12	31	43	16	21	6	43	4			28	11	43
	9		SANTA CRUZ MULUA	21	25	46	9	13	24	46				46		46
	16		SACATEPEQUEZ	492	670	1,162	271	580	311	1,162	199			139	824	1,162
	1		ANTIGUA GUATEMALA	116	151	267	50	165	52	267					267	267
	2		CIUDAD VIEJA	24	55	79	19	42	18	79					79	79
	3		JOCOTENANGO	24	30	54	13	21	20	54				38	16	54
	4		MAGDALENA MILPAS ALTAS	9	21	30	9	10	11	30				2	28	30
	5		PASTORES	4	7	11	3	4	4	11	1			10		11
	6		SAN ANTONIO AGUAS CALIENTES	29	24	53	6	33	14	53	17			2	34	53
	7		SAN BARTOLOME MILPAS ALTAS	6	10	16	4	10	2	16	1			15		16
	8		SAN JUAN ALOTENANGO	80	91	171	33	88	50	171				3	168	171
	9		SAN LUCAS SACATEPEQUEZ	38	49	87	21	37	29	87	1				86	87
	10		SAN MIGUEL DUEÑAS	25	23	48	15	17	16	48				1	47	48
	11		SANTA CATERINA BARAHONA	8	10	18	6	5	7	18	15			3		18
	12		SANTA LUCIA MILPAS ALTAS	31	43	74	14	37	23	74	1			62	11	74
	13		SANTA MARIA DE JESUS	27	49	76	13	51	12	76	65				11	76
	14		SANTIAGO SACATEPEQUEZ	31	48	79	30	34	15	79	43			2	34	79
	15		SANTO DOMINGO XENACAJ	19	18	37	10	4	23	37					37	37
	16		SUMPANGO	21	41	62	25	22	15	62	55			1	6	62
	17		SAN MARCOS	1,592	1,401	2,993	578	1,598	817	2,993	832			1,783	378	2,993
	1		AYUTLA	49	50	99	28	55	16	99				99		99
	2		CATARINA	33	44	77	25	44	8	77				77		77
	3		COMITANCILLO	229	141	370	40	227	103	370	367			3		370
	4		CONCEPCION TUTUAPA	43	48	91	31	41	19	91	87			4		91
	5		EL QUETZAL	49	43	92	16	37	39	92				92		92
	6		EL TUMBADOR	33	65	98	18	18	62	98					98	98
	7		ESQUIPULAS PALO GORDO	17	13	30	3	6	21	30				30		30
	8		IXCHIGUAN	2	8	10	4	5	1	10	10					10
	9		LA BLANCA	18	32	50	7	36	7	50				50		50
	10		LA REFORMA	35	42	77	14	19	44	77				17	60	77
	11		MALACATAN	114	108	222	65	128	29	222	3			219		222
	12		NUevo PROGRESO	16	26	42	14	16	12	42				42		42
	13		PAJAPITA	99	68	167	27	90	50	167				167		167
	14		RIO BLANCO	12	8	20	3	2	15	20	6			14		20
	15		SAN ANTONIO SACATEPEQUEZ	48	42	90	21	42	27	90	2			4	84	90
	16		SAN CRISTOBAL CUCHO	26	27	53	4	8	41	53				53		53
	17		SAN JOSE EL RODEO	5	9	14	5	6	3	14				14		14
	18		SAN JOSE OJETENAM	16	10	26	12	12	2	26				26		26
	19		SAN LORENZO	8	7	15	4	5	6	15	10			1	4	15
	20		SAN MARCOS	49	64	113	38	55	20	113	6			105	2	113
	21		SAN MIGUEL IXTAHUACAN	79	39	118	23	69	26	118	114			4		118
	22		SAN PABLO	33	44	77	25	41	11	77				77		77
	23		SAN PEDRO SACATEPEQUEZ	63	63	126	26	52	48	126				1	125	126
	24		SAN RAFAEL PIE DE LA CUESTA	46	33	79	14	30	35	79				79		79
	25		SIBINAL	56	49	105	7	69	29	105	9			96		105
	26		SIPACAPA	33	28	61	10	42	9	61	42			16	3	61
	27		TACANA	139	119	258	33	174	51	258				258		258
	28		TAJUMULCO	87	48	135	23	88	24	135	133				2	135
	29		TEJUTLA	155	123	278	38	181	59	278	43			235		278
	18		SANTA ROSA	852	835	1,687	311	853	523	1,687	9	106		1,430	142	1,687
	1		BARBERENA	147	184	331	90	181	60	331				331		331
	2		CASILLAS	22	13	35	6	18	11	35	1	21		12	1	35
	3		CHIQUMULILLA	90	78	168	37	86	45	168				168		168
	4		CUILAPA	107	99	206	43	112	51	206	1	3		202		206
	5		GUAZACAPAN	16	22	38	6	19	13	38				38		38
	6		NUeva SANTA ROSA	77	79	156	23	74	59	156	1	49		96	10	156
	7		ORATORIO	46	47	93	11	59	23	93	3			90		93
	8		PUEBLO NUEVO VIÑAS	41	52	93	19	40	34	93				93		93
	9		SAN JUAN TECUACO	44	36	80	6	48	26	80				60		80
	10		SAN RAFAEL LAS FLORES	28	20	48	8	8	32	48				22	14	48
	11		SANTA CRUZ NARANJO	32	38	70	16	12	40	70				70		70
	12		SANTA MARIA IXHUATAN	104	70	174	17	101	56	174				173		174
	13		SANTA ROSA DE LIMA	73	61	134	12	80	42	134				17	117	134
	14		TAXISCO	25	36	61	15	15	31	61	3			58		61
	19		SOLOLA	918	730	1,648	254	941	453	1,648	1,441			61	146	1,648
	1		CONCEPCION	20	16	36	3	27	6	36	6			1	29	36
	2		NAHUALA	59	40	99	19	24	56	99				99		99
	3		PANAJACHEL	43	58	101	21	56	24	101	73			24	4	101
	4		SAN ANDRES SEMETABAJ	84	46	130	13	91	26	130	126			4		130

Nombre de la meta:

Documentos personales de Identificación por reposición, emitidos

**DIRECCIÓN DE PROCESOS  
SEGUIMIENTO TEMÁTICO INSTITUCIONAL 2020  
MES REPORTADO: ABRIL**

P	D	M	Departamento / municipio	Sexo			Población beneficiada			Pueblo						
				Mujeres	Hombres	Total	Juventud	Adultos	Tercera Edad	Total	Maya	Xinca	Garífuna	Mestizos /Ladinos	No indican	Total
							18 a 30 años	31 a 60 años	61 años en adelante							
	5		SAN ANTONIO PALOPO	133	80	213	23	129	61	213	209			4		213
	6		SAN JOSE CHACAYA	20	13	33	1	20	12	33	33					33
	7		SAN JUAN LA LAGUNA	9	19	28	2	16	10	28	26			2		28
	8		SAN LUCAS TOUMAN	44	51	95	19	49	27	95	85			10		95
	9		SAN MARCOS LA LAGUNA	12	14	26	5	16	5	26	25			1		26
	10		SAN PABLO LA LAGUNA	19	20	39	2	4	33	39	39					39
	11		SAN PEDRO LA LAGUNA	19	23	42	11	11	20	42	39				3	42
	12		SANTA CATARINA IXTAHUACAN	50	33	83	16	53	14	83	83					83
	13		SANTA CATARINA PALOPO	3	3	6	1	2	3	6	6					6
	14		SANTA CLARA LA LAGUNA	1	2	3		1	2	3	3					3
	15		SANTA CRUZ LA LAGUNA	33	28	61	10	42	9	61	59				2	61
	16		SANTA LUCIA UTATLAN	163	87	250	29	168	53	250	246			4		250
	17		SANTA MARIA VISITACION	8	8	16	4	3	9	16	15			1		16
	18		SANTIAGO ATITLAN	25	23	48	11	33	4	48	45			2	1	48
	19		SOLOLA	173	166	339	64	196	79	339	224			8	107	339
20			<b>SUCHITEPEQUEZ</b>	<b>870</b>	<b>930</b>	<b>1,800</b>	<b>455</b>	<b>886</b>	<b>459</b>	<b>1,800</b>	<b>310</b>			<b>797</b>	<b>693</b>	<b>1,800</b>
	1		CHICACAO	75	71	146	36	69	41	146	1				145	146
	2		CUYOTENANGO	33	45	78	28	21	29	78				20	58	78
	3		MAZATENANGO	136	187	323	95	171	57	323	3			73	247	323
	4		PATULUL	53	67	120	34	56	30	120	19			101		120
	5		PUEBLO NUEVO	26	28	54	9	23	22	54	38			14	2	54
	6		RIO BRAVO	22	36	58	14	40	4	58				58		58
	7		SAMAYAC	42	53	95	27	48	20	95	77			16	2	95
	8		SAN ANTONIO SUCHITEPEQUEZ	68	65	133	42	45	46	133	36			96	1	133
	9		SAN BERNARDINO	25	17	42	14	27	1	42	22			20		42
	10		SAN FRANCISCO ZAPOTITLAN	32	39	71	22	23	26	71	9			62		71
	11		SAN GABRIEL	7	24	31	6	16	9	31	16			13	2	31
	12		SAN JOSE EL IDOLO	24	18	42	9	29	4	42				42		42
	13		SAN JOSE LA MAQUINA	69	54	123	32	74	17	123				8	115	123
	14		SAN JUAN BAUTISTA	13	19	32	10	21	1	32				32		32
	15		SAN LORENZO	22	27	49	15	30	4	49	1			1	47	49
	16		SAN MIGUEL PANAN	43	21	64	9	38	17	64	7			48	9	64
	17		SAN PABLO JOCOPILAS	30	28	58	5	18	35	58				58		58
	18		SANTA BARBARA	24	38	62	15	36	11	62	2			60		62
	19		SANTO DOMINGO SUCHITEPEQUEZ	50	27	77	11	32	34	77				70	7	77
	20		SANTO TOMAS LA UNION	55	36	91	15	61	15	91	78			13		91
	21		ZUNILITO	21	30	51	7	8	36	51	1			50		51
21			<b>TOTONICAPAN</b>	<b>337</b>	<b>366</b>	<b>703</b>	<b>186</b>	<b>262</b>	<b>255</b>	<b>703</b>	<b>670</b>			<b>28</b>	<b>5</b>	<b>703</b>
	1		MOMOSTENANGO	55	85	140	54	39	47	140	138			1	1	140
	2		SAN ANDRES XECUL	8	7	15	4	10	1	15	15					15
	3		SAN BARTOLO	13	9	22	5	3	14	22	22					22
	4		SAN CRISTOBAL TONICAPAN	38	39	77	18	12	47	77	72			5		77
	5		SAN FRANCISCO EL ALTO	23	43	66	32	28	6	66	64				2	66
	6		SANTA LUCIA LA REFORMA	30	22	52	11	23	18	52	51			1		52
	7		SANTA MARIA CHIQUMULA	29	34	63	14	38	11	63	61			2		63
	8		TOTONICAPAN	141	127	268	48	109	111	268	247			19	2	268
22			<b>ZACAPA</b>	<b>503</b>	<b>511</b>	<b>1,014</b>	<b>188</b>	<b>530</b>	<b>296</b>	<b>1,014</b>				<b>697</b>	<b>317</b>	<b>1,014</b>
	1		CABAÑAS	53	49	102	12	53	37	102				102		102
	2		ESTANZUELA	28	41	69	19	17	33	69				67	2	69
	3		GUALAN	96	92	188	22	105	61	188				188		188
	4		HUITE	35	27	62	9	37	16	62				62		62
	5		LA UNION	2	2	4	1	3		4				4		4
	6		RIO HONDO	43	47	90	15	51	24	90				90		90
	7		SAN DIEGO	24	31	55	8	26	21	55				24	31	55
	8		SAN JORGE	37	32	69	12	45	12	69				69		69
	9		TECULUTAN	9	39	48	18	17	13	48				48		48
	10		USUMATLAN	26	17	43	9	25	9	43				43		43
	11		ZACAPA	150	134	284	63	151	70	284					284	284


  
**Ing. Víctor Manuel González Pérez**  
 Subdirector de Procesos  
 Dirección de Procesos  
 Sede Central RENAP Guatemala, Guatemala

Nombre de la meta:

Documentos personales de identificación por renovación, emitidos

**DIRECCIÓN DE PROCESOS  
 SEGUIMIENTO TEMÁTICO INSTITUCIONAL 2020  
 MES REPORTADO: ABRIL**

P	D	M	Departamento / municipio	Sexo			Población beneficiada				Pueblo					
				Mujeres	Hombres	Total	Juventud	Adultos	Tercera Edad	Total	Maya	Xinca	Garífuna	Mestizos /Ladinos	No Indígenas	Total
							18 a 30 años	31 a 60 años	61 años en adelante							
1	1	1	<b>Total general</b>	<b>23,199</b>	<b>12,692</b>	<b>35,891</b>	<b>4,648</b>	<b>25,668</b>	<b>5,575</b>	<b>35,891</b>	<b>13,715</b>	<b>391</b>	<b>13</b>	<b>14,756</b>	<b>7,016</b>	<b>35,891</b>
1	1		<b>ESTADOS UNIDOS DE AMÉRICA</b>	<b>95</b>	<b>206</b>	<b>301</b>	<b>110</b>	<b>178</b>	<b>13</b>	<b>301</b>	<b>96</b>	<b>1</b>	<b>1</b>	<b>115</b>	<b>88</b>	<b>301</b>
	1	1	ARIZONA	4	9	13	7	6		13	8				5	13
	2	1	PHOENIX	4	9	13	7	6		13	8				5	13
	2	1	CALIFORNIA	28	46	74	21	45	8	74	25	1		30	18	74
	2	1	LOS ANGELES	22	30	52	14	39	5	52	14			20	18	52
	2	2	SAN BERNARDINO	6	16	22	7	12	3	22	11	1		10		22
	2	1	COLORADO	3	3	6	1	2		6	1				2	6
	3	1	DENVER	3	3	6	1	2		6	1				2	6
	3	1	FLORIDA	10	20	30	10	20		30	19			8	3	30
	4	1	MIAMI	10	20	30	10	20		30	19			8	3	30
	4	1	MARYLAND	32	77	109	43	62	4	109	35			74		109
	5	1	SILVER SPRING	32	77	109	43	62	4	109	35			74		109
	6	1	NUEVA YORK	10	18	28	10	17	1	28	8		1	3	16	28
	6	1	NUEVA YORK	10	18	28	10	17	1	28	8		1	3	16	28
	6	1	TEXAS	11	33	44	18	26		44					44	44
	6	1	HOUSTON	11	33	44	18	26		44					44	44
3			<b>GUATEMALA</b>	<b>23104</b>	<b>12486</b>	<b>35590</b>	<b>4538</b>	<b>25490</b>	<b>5562</b>	<b>35590</b>	<b>13619</b>	<b>390</b>	<b>12</b>	<b>14641</b>	<b>6928</b>	<b>35590</b>
1	1		<b>ALTA VERAPAZ</b>	<b>1554</b>	<b>1018</b>	<b>2572</b>	<b>411</b>	<b>1896</b>	<b>265</b>	<b>2572</b>	<b>1693</b>			<b>75</b>	<b>804</b>	<b>2572</b>
	1	1	CHAHAL	70	54	124	14	76	34	124	121			3		124
	2	1	CHISEC	84	74	158	36	109	13	158	5				153	158
	3	1	COBAN	111	72	183	40	133	10	183					183	183
	4	1	FRAY BARTOLOME DE LAS CASAS	74	51	125	17	86	22	125	117			7	1	125
	5	1	LANGUIN	73	54	127	26	92	9	127	121			1	5	127
	6	1	PANZOS	39	18	57	13	39	5	57	54			3		57
	7	1	RAXRUHA	30	21	51	11	34	6	51	44			7		51
	8	1	SAN CRISTOBAL VERAPAZ	297	165	462	55	401	6	462					462	462
	9	1	SAN JUAN CHAMELCO	45	28	73	14	48	11	73	65			8		73
	10	1	SAN MIGUEL TUCURU	101	80	181	20	131	30	181	178			3		181
	11	1	SAN PEDRO CARCHA	85	66	151	33	101	17	151	147			4		151
	12	1	SANTA CATALINA LA TINTA	45	15	60	15	45		60	60					60
	13	1	SANTA CRUZ VERAPAZ	111	63	174	26	117	31	174	164			10		174
	14	1	SANTA MARIA CAHABON	4		4	1	2	1	4	4					4
	15	1	SENHU	175	150	325	47	248	30	325	320			5		325
	16	1	TACTIC	137	80	217	28	163	26	217	195			22		217
	17	1	TAMAHU	73	27	100	15	71	14	100	98			2		100
2			<b>BAJA VERAPAZ</b>	<b>1,539</b>	<b>679</b>	<b>2,218</b>	<b>240</b>	<b>1,647</b>	<b>331</b>	<b>2,218</b>	<b>981</b>			<b>667</b>	<b>570</b>	<b>2,218</b>
	1	1	CUBULCO	533	202	735	82	593	60	735	581			153	1	735
	2	1	GRANADOS	93	50	143	17	108	18	143				2	140	143
	3	1	PURULHA	130	57	187	18	133	36	187	182			5		187
	4	1	RABINAL	84	30	114	16	75	23	114	98			16		114
	5	1	SALAMA	128	67	195	27	130	38	195	77			118		195
	6	1	SAN JERONIMO	75	52	127	14	96	17	127	3			115	9	127
	7	1	SAN MIGUEL CHICAJ	325	134	459	42	335	82	459	39				420	459
	8	1	SANTA CRUZ EL CHOL	171	87	258	24	177	57	258				258		258
3			<b>CHIMALTENANGO</b>	<b>915</b>	<b>609</b>	<b>1,524</b>	<b>209</b>	<b>1,095</b>	<b>219</b>	<b>1,524</b>	<b>859</b>			<b>209</b>	<b>456</b>	<b>1,524</b>
	1	1	ACATENANGO	77	30	107	14	79	14	107	10			55	42	107
	2	1	CHIMALTENANGO	47	31	78	13	57	8	78	10			1	67	78
	3	1	EL TEJAR	12	8	20	4	10	6	20	7			12	1	20
	4	1	PARRAMOS	29	20	49	7	32	10	49	8			9	32	49
	5	1	PATZICIA	35	30	65	9	49	7	65	59			3	6	65
	6	1	PATZUN	129	90	219	28	170	21	219	216			3		219
	7	1	POCHUTA	23	21	44	3	34	7	44	1			43		44
	8	1	SAN ANDRES ITZAPA	20	15	35	6	22	7	35	20			15		35
	9	1	SAN JOSE POAQUIL	102	74	176	13	135	28	176	175			1		176
	10	1	SAN JUAN COMALAPA	91	81	172	24	134	14	172	162			7	3	172
	11	1	SAN MARTIN JILOTEPEQUE	26	30	56	11	41	4	56	1			2	53	56
	12	1	SAN PEDRO YEPOCOPA	38	20	58	9	40	9	58	49			9		58
	13	1	SANTA APOLONIA	48	22	70	10	51	9	70	67			3		70
	14	1	SANTA CRUZ BALANYA	31	21	52	9	38	5	52	50			2		52
	15	1	TECPAN GUATEMALA	159	91	250	37	152	61	250					250	250
	16	1	ZARAGOZA	48	25	73	12	52	9	73	24			47	2	73
4			<b>CHIQUIMULA</b>	<b>837</b>	<b>390</b>	<b>1,227</b>	<b>169</b>	<b>895</b>	<b>163</b>	<b>1,227</b>	<b>3</b>			<b>905</b>	<b>319</b>	<b>1,227</b>
	1	1	CAMOTAN	189	75	264	38	213	13	264	1			27	236	264
	2	1	CHIQUIMULA	71	31	102	16	70	16	102				102		102
	3	1	CONCEPCION LAS MINAS	37	27	64	3	50	11	64				29	35	64
	4	1	ESQUIPULAS	61	32	93	11	66	16	93				45	48	93
	5	1	IPALA	30	14	44	9	25	10	44				44		44
	6	1	JOCOTAN	29	12	41	15	22	4	41	2			39		41
	7	1	OLOPA	66	42	108	15	77	16	108				108		108
	8	1	QUEZALTEPEQUE	143	48	191	21	132	38	191				191		191
	9	1	SAN JACINTO	46	29	75	9	58	8	75				75		75
	10	1	SAN JOSE LA ARADA	25	20	45	4	31	10	45				45		45
	11	1	SAN JUAN ERMITA	140	60	200	28	151	21	200				200		200
5			<b>EL PROGRESO</b>	<b>459</b>	<b>318</b>	<b>777</b>	<b>66</b>	<b>559</b>	<b>152</b>	<b>777</b>	<b>1</b>		<b>1</b>	<b>775</b>		<b>777</b>
	1	1	EL JICARO	34	27	61	4	49	8	61				61		61
	2	1	GUASTATOYA	122	79	195	17	124	54	195				195		195
	3	1	MORAZAN	96	65	161	11	97	53	161				161		161
	4	1	SAN AGUSTIN ACASAGUASTLAN	66	56	122	9	109	4	122				122		122
	5	1	SAN ANTONIO LA PAZ	36	24	60	8	51	1	60	1			59		60
	6	1	SAN CRISTOBAL ACASAGUASTLAN	29	18	47	3	38	6	47				47		47
	7	1	SANARATE	36	23	59	9	40	10	59				59		59
	8	1	SANSARE	40	32	72	5	51	16	72			1			72
6			<b>ESCUINTLA</b>	<b>501</b>	<b>317</b>	<b>818</b>	<b>116</b>	<b>590</b>	<b>112</b>	<b>818</b>	<b>18</b>			<b>532</b>	<b>268</b>	<b>818</b>
	1	1	ESCUINTLA	61	39	100	21	67	12	100			</			

DIRECCIÓN DE PROCESOS  
 SEGUIMIENTO TEMÁTICO INSTITUCIONAL 2020  
 MES REPORTADO: ABRIL

P	D	M	Departamento / municipio	Sexo				Población beneficiada								
				Mujeres	Hombres	Total	Juventud	Adultos	Tercera Edad	Total	Maya	Xinca	Garifuna	Mestizos /Ladinos	No indican	Total
							18 a 30 años	31 a 60 años	61 años en adelante							
	7		NUEVA CONCEPCION	34	20	54	9	38	7	54				54		54
	8		PALIN	64	46	110	24	72	14	110	11			99		110
	9		PUERTO SAN JOSE	38	25	63	5	52	6	63					63	63
	10		SAN VICENTE PACAYA	18	16	34	3	18	13	34	1			33		34
	11		SANTA LUCIA COTZUMALGUAPA	14	7	21	1	13	7	21				21		21
	12		SIPACATE	5	8	13	1	11	1	13				13		13
	13		SIQUINALA	27	20	47	3	31	13	47				47		47
	14		TIQUISATE	53	26	79	13	58	8	79	4			75		79
7			GUATEMALA	1,693	1,389	3,082	484	1,973	625	3,082	139		2	1,747	1,194	3,082
	1		AMATITLAN	14	4	18	4	14		18				3	15	18
	2		CHINAUTLA	24	23	47	3	14	30	47					47	47
	3		FRAJANES	70	59	129	16	105	8	129				24	105	129
	4		GUATEMALA	906	855	1,761	289	1,060	412	1,761	25		1	1,128	607	1,761
	5		MIXCO	80	61	141	23	102	16	141	6			135		141
	6		PALENCIA	84	55	139	14	99	26	139					139	139
	7		SAN JOSE DEL GOLFO	27	11	38	3	31	4	38	1			37		38
	8		SAN JOSE PINULA	73	64	137	25	93	19	137					137	137
	9		SAN JUAN SACATEPEQUEZ	64	37	101	30	65	6	101	86			15		101
	10		SAN MIGUEL PETAPA	63	32	95	8	62	25	95	2			94		95
	11		SAN PEDRO AYAMPUC	40	29	69	10	48	5	63				63		63
	12		SAN PEDRO SACATEPEQUEZ	11	8	19	3	13	3	19	16			3		19
	13		SAN RAYMUNDO	50	31	81	3	54	24	81					81	81
	14		SANTA CATARINA PINULA	66	41	107	13	75	19	107	1			106		107
	15		VILLA CANALES	72	55	127	26	82	19	127				127		127
	16		VILLA NUEVA	49	30	79	14	56	9	79			1	75		79
8			HUEHUETENANGO	2,791	1,166	3,957	501	2,884	572	3,957	2,383			1,341	233	9,957
	1		AGUACATAN	296	102	398	49	298	51	398	358			40		398
	2		CHIANTLA	142	78	220	26	160	34	220	8			211	1	220
	3		COLOTENANGO	77	21	98	15	82	1	98	94			4		98
	4		CONCEPCION HUISTA	44	23	67	3	57	7	67	62			5		67
	5		CUILCO	289	120	409	45	297	67	409	56			353		409
	6		HUEHUETENANGO	80	52	132	36	76	20	132	15			117		132
	7		JACALTENANGO	25	11	36	9	25	2	36					36	36
	8		LA DEMOCRACIA	51	19	70	12	51	7	70	27			43		70
	9		LA LIBERTAD	89	29	118	18	77	23	118	1			117		118
	10		MALACATANCITO	47	25	72	8	50	14	72	8			64		72
	11		NENTON	39	23	62	9	44	9	62	45			17		62
	12		PETATAN	5		5		4	1	5	4			1		5
	13		SAN ANTONIO HUISTA	62	32	94	8	76	10	94	12			82		94
	14		SAN GASPAR IXCHIL	83	36	119	13	72	34	119	117			2		119
	15		SAN ILDEFONSO IXTAHUACAN	59	14	73	12	55	6	73	69			4		73
	16		SAN JUAN ATITAN	116	45	161	16	116	29	161	160			1		161
	17		SAN JUAN IXCOY	75	26	101	13	67	21	101	76			11	14	101
	18		SAN MATEO IXTATAN	49	16	65	6	57	2	65	65					65
	19		SAN MIGUEL ACATAN	60	35	95	20	75		95	95					95
	20		SAN PEDRO NECTA	70	25	95	14	76	5	95	81			14		95
	21		SAN PEDRO SOLOMA	153	36	189	11	129	49	189	185			4		189
	22		SAN RAFAEL LA INDEPENDENCIA	66	27	93	4	71	18	93	93					93
	23		SAN RAFAEL PETZAL	90	30	120	10	101	9	120	118			1	1	120
	24		SAN SEBASTIAN COATAN	89	34	123	11	112		123	123					123
	25		SAN SEBASTIAN HUEHUETENANGO	47	48	190	25	91	14	130	126			4		130
	26		SANTA ANA HUISTA	82	14	61	5	39	17	61	22			37	2	61
	27		SANTA BARBARA	121	58	179	18	116	45	179					179	179
	28		SANTA CRUZ BARILLAS	39	25	64	20	37	7	64	52			12		64
	29		SANTA EULALIA	129	40	169	22	123	24	169	168			1		169
	30		SANTIAGO CHIMALTENANGO	32	17	49	3	36	10	49	49					49
	31		TECTITAN	53	32	85	7	74	4	85	4			81		85
	32		TODOS SANTOS CUCHUMATAN	63	33	96	16	58	22	96	90			6		96
	33		UNION CANTINIL	69	40	109	17	82	10	109				109		109
9			IZABAL	378	224	602	104	450	48	602	132		8	461	1	602
	1		EL ESTOR	23	20	43	13	29	1	43	35			8		43
	2		LIVINGSTON	132	68	200	27	151	22	200	96			96		200
	3		LOS AMATES	35	20	55	10	41	4	55				55		55
	4		MORALES	152	102	254	40	198	16	254	1			252	1	254
	5		PUERTO BARRIOS	36	14	50	14	31	5	50				50		50
10			JALAPA	668	366	1,034	120	781	133	1,034	3		109	764	158	1,034
	1		JALAPA	82	42	124	39	68	17	124			29	58	37	124
	2		MATAQUESCUINTLA	93	61	154	13	121	20	154			1	149	4	154
	3		MONJAS	108	41	149	7	111	31	149				147	2	149
	4		SAN CARLOS ALZATATE	67	43	110	18	73	19	110	1		79	30		110
	5		SAN LUIS JILOTEPEQUE	89	50	139	11	111	11	133	2			16	115	133
	6		SAN MANUEL CHAPARRON	26	25	51	5	36	10	51				51		51
	7		SAN PEDRO PINULA	209	104	313	27	261	25	313				313		313
11			JUTIAPA	904	497	1,401	169	1,049	183	1,401	2		92	1,167	140	1,401
	1		AGUA BLANCA	42	25	67	9	44	14	67				36	31	67
	2		ASUNCION MITA	44	19	63	10	44	9	63				63		63
	3		ATESCATEMPA	22	12	34	1	26	7	34				24	10	34
	4		COMAPA	154	89	243	13	209	21	243				242	1	243
	5		CONGUACO	21	12	33	10	23		33				33		33
	6		EL ADELANTO	20	7	27	2	25		27				27		27
	7		JALPATAGUA	18	11	29	1	17	11	29				29		29

Nombre de la meta:

Documentos personales de identificación por renovación, emitidos

**DIRECCIÓN DE PROCESOS  
 SEGUIMIENTO TEMÁTICO INSTITUCIONAL 2020  
 MES REPORTADO: ABRIL**

P	D	M	Departamento / municipio	Sexo			Población beneficiada			Pueblo						
				Mujeres	Hombres	Total	Total	Juventud 18 a 30 años	Adultos 31 a 60 años	Tercera Edad 61 años en adelante	Maya	Xinca	Garífuna	Mestizos /Ladinos	No Indican	Total
		8	JEREZ	15	6	21	3	19	5	21				21	21	
		9	JUTIAPA	271	138	409	65	311	33	409	1	71		325	12	409
		10	MOYUTA	96	66	162	19	124	19	162				162		162
		11	PASACO	35	18	53	6	37	10	53				53		53
		12	QUESADA	64	34	98	11	74	13	98	1	21		60	16	98
		13	SAN JOSE ACATEMPA	42	20	62	5	45	12	62				44	18	62
		14	SANTA CATARINA MITA	21	17	38	5	19	14	38					38	38
		15	YUPILTEPEQUE	39	23	62	9	38	15	62				48	14	62
12			PETEN	452	250	702	126	453	123	702	162			538	2	702
		1	DOLORES	33	15	48	5	32	11	48				48		48
		2	EL CHAL	4	1	5	1	2	2	5	3			2		5
		3	FLORES	44	21	65	10	45	10	65	6			59		65
		4	LA LIBERTAD	47	22	69	18	38	13	69	10			58	1	69
		5	LAS CRUCES	2	3	5	1	3	1	5	1			4		5
		6	MELCHOR DE MENCOS	14	13	27	4	19	4	27				27		27
		7	POPTUN	31	28	59	8	40	11	59	11			48		59
		8	SAN ANDRES	17	12	29	4	17	8	29				29		29
		9	SAN BENITO	44	17	61	10	44	7	61	1			60		61
		10	SAN FRANCISCO	30	7	37	5	27	5	37	5			32		37
		11	SAN JOSE	8	6	14	5	6	3	14	3			11		14
		12	SAN LUIS	86	58	144	24	95	24	144	90			53	1	144
		13	SANTA ANA	24	14	38	5	21	12	38	1			37		38
		14	SAYAXCHE	68	33	101	26	63	12	101	31			70		101
13			QUETZALTENANGO	2,362	1,122	3,484	373	2,458	653	3,484	1,820	1	656	1,007		3,484
		1	ALMOLONGA	41	35	77	3	57	17	77				77		77
		2	CABRICAN	268	138	406	42	278	86	406	399			6	1	406
		3	CAJOLA	28	8	36	6	23	7	36	33			3		36
		4	CANTEL	150	72	222	21	157	44	222	216			6		222
		5	COATEPEQUE	37	23	60	11	33	16	60				60		60
		6	COLOMBA	32	23	55	11	37	7	55				38	17	55
		7	CONCEPCION CHIQUIRICHAPA	71	20	91	8	74	9	91	91					91
		8	EL PALMAR	50	22	72	6	53	13	72	23			44	5	72
		9	FLORES COSTA CUCA	34	19	53	2	44	7	53				53		53
		10	GENOVA	112	44	156	14	103	39	156	1			155		156
		11	HUITAN	69	38	105	13	79	14	105	103			3		105
		12	LA ESPERANZA	61	39	100	8	71	21	100	45			5		100
		13	OLINTEPEQUE	94	39	133	15	112	6	133	117			14	2	133
		14	OSTUNCALCO	216	75	291	37	221	33	291	262	1		28		291
		15	PALESTINA DE LOS ALTOS	168	75	243	20	156	67	243	53			6	184	243
		16	QUETZALTENANGO	296	156	452	51	299	102	452	10			5	437	452
		17	SALCAJA	177	78	255	17	184	54	255	3			5	247	255
		18	SAN CARLOS SIJA	46	21	67	17	34	16	67	16			51		67
		19	SAN FRANCISCO LA UNION	50	11	61	7	32	22	61	59			2		61
		20	SAN MARTIN SACATEPEQUEZ	220	91	311	42	236	33	311	307			2	2	311
		21	SAN MATEO	22	16	38	4	27	7	38	3				35	38
		22	SAN MIGUEL SIGUILA	23	10	33	1	29	3	33	31			2		33
		23	SIBILIA	70	51	121	15	79	27	121	9			112		121
		24	ZUNIL	28	17	45	2	40	3	45	39			6		45
14			QUICHE	1,590	733	2,323	261	1,707	355	2,323	1,824		261	238		2,323
		1	CANILLA	18	8	26	2	19	5	26	11			15		26
		2	CHAJUL	7	8	15	1	13	1	15	15					15
		3	CHICAMAN	25	16	41	8	25	8	41	7			26	8	41
		4	CHICHE	19	10	29	2	19	8	29	23			6		29
		5	CHICHICASTENANGO	98	46	144	17	95	32	144	139			4	1	144
		6	CHINIQUE	88	26	114	9	90	15	114	18			96		114
		7	CUNEN	65	28	93	13	76	4	93	80			13		93
		8	IXCAN	15	11	26	10	15	1	26	18			8		26
		9	JOYABAJ	47	17	64	10	42	12	64	56			7	1	64
		10	NEBAJ	298	142	440	53	307	80	440	423			17		440
		11	PACHALUM	9	3	12		7	5	12					12	12
		12	PATZITE	27	14	41		22	19	41	38			3		41
		13	SACAPULAS	68	36	104	14	82	8	104	68			1	35	104
		14	SAN ANDRES SAUCABAJA	10	3	13	1	9	3	13	10			2	1	13
		15	SAN ANTONIO ILIOTENANGO	17	2	19	3	12	4	19	18			1		19
		16	SAN BARTOLOME JOCOTENANGO	38	14	52	5	40	7	52	51			1		52
		17	SAN JUAN COTZAL	58	21	79	8	50	21	79	77			2		79
		18	SAN PEDRO JOCOPILAS	45	31	76	7	53	16	76	71			3	2	76
		19	SANTA CRUZ DEL QUICHE	199	107	306	26	210	70	306	153			83	70	306
		20	USPANTAN	205	113	318	37	270	11	318	249			69		318
		21	ZACUALPA	234	77	311	35	251	25	311	299			6	6	311
15			RETALHULEU	467	234	701	91	493	117	701	55			618	28	701
		1	CHAMPERICO	52	28	80	10	59	11	80	8			72		80
		2	EL ASINTAL	53	18	71	10	53	8	71	22			49		71
		3	NUevo SAN CARLOS	109	55	164	28	109	27	164				164		164
		4	RETALHULEU	110	38	148	18	105	25	148				148		148
		5	SAN ANDRES VILLA SECA	56	28	84	11	60	13	84	20			58	6	84
		6	SAN FELIPE RETALHULEU	10	10	20	2	9	9	20				20		20
		7	SAN MARTIN ZAPOTITLAN	41	32	73	6	56	11	73				73		73
		8	SAN SEBASTIAN	25	19	44	4	30	10	44	5			17	22	44
		9	SANTA CRUZ MULUA	11	6	17	2	12	3	17				17		17



Nombre de la mesa:

Documentos personales de Identificación por renovación, emitidos

**DIRECCIÓN DE PROCESOS  
 SEGUIMIENTO TEMÁTICO INSTITUCIONAL 2020  
 MES REPORTADO: ABRIL**

Población beneficiada


P	D	M	Departamento / municipio	Sexo			Edad			Pueblo							
				Mujeres	Hombres	Total	Juventud	Adultos	Tercera	Total	Maya	Xinca	Garífuna	Mestizos /Ladinos	No Indican	Total	
							18 a 30 años	31 a 40 años	61 años en adelante								
16			SACATEPEQUEZ	406	307	713	89	511	113	713	182				179	352	713
	1		ANTIGUA GUATEMALA	44	22	66	12	44	10	66						66	66
	2		CIUDAD VIEJA	15	12	27	3	19	5	27						27	27
	3		JOCOTENANGO	28	25	53	7	37	9	53					34	19	53
	4		MAGDALENA MILPAS ALTAS	24	16	40	5	32	3	40	3				4	33	40
	5		PASTORES	63	50	113	5	73	35	113	1				112		113
	6		SAN ANTONIO AGUAS CALIENTES	16	16	32	3	22	7	32	9				1	22	32
	7		SAN BARTOLOME MILPAS ALTAS	8	3	11	4	7		11	2				9		11
	8		SAN JUAN ALOTENANGO	1	2	3		2	1	3						3	3
	9		SAN LUCAS SACATEPEQUEZ	32	27	59	9	48	2	59						59	59
	10		SAN MIGUEL DUEÑAS	26	13	39	5	28	6	39						39	39
	11		SANTA CATARINA BARAHONA	11	11	22	4	13	5	22	19				3		22
	12		SANTA LUCIA MILPAS ALTAS	11	5	16	2	9	5	16					15	1	16
	13		SANTA MARIA DE JESUS	17	25	42	5	30	7	42	40					2	42
	14		SANTIAGO SACATEPEQUEZ	30	23	53	8	42	3	53	35					18	53
	15		SANTO DOMINGO XENAJOL	36	21	57	4	42	11	57						57	57
	16		SUMPANGO	44	36	80	13	63	4	80	73				1	6	80
17			SAN MARCOS	1,545	766	2,311	280	1,615	416	2,311	518				1,393	400	2,311
	1		AYUTLA	22	30	52	9	36	7	52					52		52
	2		CATARINA	28	13	41	3	30	8	41					41		41
	3		COMITANCILLO	53	25	78	7	49	22	78	78						78
	4		CONCEPCION TUTUAPA	58	20	78	6	59	13	78	71				6	1	78
	5		EL QUETZAL	31	10	41	1	34	6	41					41		41
	6		EL TUMBADOR	48	31	79	11	57	11	79						79	79
	7		ESQUIPULAS PALO GORDO	61	28	89	11	64	14	89					89		89
	8		IXCHIGUAN	76	35	111	13	81	17	111	106				5		111
	9		LA BLANCA	7	3	10	6	3	1	10					10		10
	10		LA REFORMA	70	29	99	10	80	9	99					49	50	99
	11		MALACATAN	96	39	135	24	85	26	135					135		135
	12		NUEVO PROGRESO	22	10	32	5	27		32					32		32
	13		PAJAPITA	47	15	62	8	41	13	62					61	1	62
	14		RIO BLANCO	25	15	40	6	32	2	40	13				27		40
	15		SAN ANTONIO SACATEPEQUEZ	17	7	24	3	15	6	24					2	22	24
	16		SAN CRISTOBAL CUCHO	92	42	134	13	111	10	134					134		134
	17		SAN JOSE EL RODEO	40	16	56	4	37	15	56					56		56
	18		SAN JOSE OJETENAM	10	4	14	4	7	3	14					14		14
	19		SAN LORENZO	134	67	201	23	134	44	201	120				21	60	201
	20		SAN MARCOS	103	71	174	21	114	39	174	7				166	1	174
	21		SAN MIGUEL IXTAHUACAN	37	15	52	7	32	13	52	51				1		52
	22		SAN PABLO	35	11	46	7	30	9	46					46		46
	23		SAN PEDRO SACATEPEQUEZ	108	77	185	24	147	14	185						185	185
	24		SAN RAFAEL PIE DE LA CUESTA	58	42	100	4	53	43	100					100		100
	25		SIBINAL	26	8	34	7	19	8	34					34		34
	26		SIPACAPA	68	28	96	8	71	17	96	60				35	1	96
	27		TACANA	118	45	163	24	122	17	163					163		163
	28		TEJUTLA	55	30	85	11	45	29	85	12				73		85
18			SANTA ROSA	721	402	1,123	127	791	205	1,123	11	189			830	93	1,123
	1		BARBERENA	8	4	12	1	10	1	12					12		12
	2		CASILLAS	76	49	125	9	75	41	125		73			49	3	125
	3		CHIQUIMULILLA	76	31	107	12	75	20	107	1				106		107
	4		CUILAPA	54	38	92	14	59	19	92					92		92
	5		GUAZACAPAN	36	19	55	6	40	9	55					55		55
	6		NUEVA SANTA ROSA	99	50	149	20	119	10	149	2	65			72	10	149
	7		ORATORIO	46	23	69	6	46	17	69					65		69
	8		PUEBLO NUEVO VIÑAS	46	24	70	9	46	15	70					70		70
	9		SAN JUAN TEQUACO	52	21	73	8	56	9	73	1	17			55		73
	10		SAN RAFAEL LAS FLORES	60	47	107	11	79	17	107	1	31			48	27	107
	11		SANTA CRUZ NARANJO	48	28	76	5	56	15	76	1				75		76
	12		SANTA MARIA IXHUATAN	46	28	74	11	56	7	74		3			70	1	74
	13		SANTA ROSA DE LIMA	40	21	61	6	37	18	61					9	52	61
	14		TAXISCO	34	19	53	9	37	7	53	1				52		53
19			SOLOLA	915	452	1,367	149	1,031	187	1,367	1,273				21	73	1,367
	1		CONCEPCION	19	10	29	4	19	6	29	4					25	29
	2		NAHUALA	280	96	376	24	321	31	376	376						376
	3		PANAJACHEL	22	10	32	5	21	6	32	24				8		32
	4		SAN ANDRES SEMETABAJ	41	20	61	11	41	9	61	61						61
	5		SAN ANTONIO PALOPO	65	29	95	10	69	16	95	94				1		95
	6		SAN JOSE CHACAYA	8	2	10	3	5	2	10	10						10
	7		SAN JUAN LA LAGUNA	12	10	22	3	16	3	22	22						22
	8		SAN LUCAS TOLIMAN	119	51	170	15	126	29	170	163				7		170
	9		SAN MARCOS LA LAGUNA	4	1	5	2	2	1	5	4						5
	10		SAN PABLO LA LAGUNA	29	17	46	4	35	7	46	46						46
	11		SAN PEDRO LA LAGUNA	24	32	56	8	35	13	56	55				1		56

Nombre de la meta:

Documentos personales de identificación por renovación, emitidos

**DIRECCIÓN DE PROCESOS  
SEGUIMIENTO TEMÁTICO INSTITUCIONAL 2020  
MES REPORTADO: ABRIL**

P	D	M	Departamento / municipio	Sexo			Población beneficiada			Pueblo						
				Mujeres	Hombres	Total	Juventud	Adultos	Tercera	Total	Maya	Xinca	Garifuna	Mestizos /Ladinos	No indican	Total
							18 a 30 años	31 a 60 años	61 años en adelante							
		12	SANTA CATARINA IXTAHUACAN	27	15	42	3	34	5	42	42					42
		13	SANTA CATARINA PALOPO	36	14	50	4	41	5	50	50					50
		14	SANTA CLARA LA LAGUNA	17	8	25	1	18	6	25	25					25
		15	SANTA CRUZ LA LAGUNA	28	15	43	7	31	5	43	43					43
		16	SANTA LUCIA UTATLAN	34	12	46	2	40	4	46	45			1		46
		17	SANTA MARIA VISITACION	33	20	53	5	34	14	53	52			1		53
		18	SANTIAGO ATITLAN	24	20	44	8	36		44	43			1		44
		19	SOLOLA	92	71	163	31	107	25	163	114			2	47	163
		20	SUCHITEPEQUEZ	1,014	518	1,532	173	1,091	268	1,532	330			752	450	1,532
		1	CHICACAO	73	39	112	15	64	33	112					112	112
		2	CUYOTENANGO	57	20	77	9	59	9	77				6	71	77
		3	MAZATENANGO	112	66	178	25	116	37	178				44	134	178
		4	PATULUL	29	24	53	9	39	5	53	6			47		53
		5	PUEBLO NUEVO	22	7	29	4	21	4	29	21			6	2	29
		6	RIO BRAVO	28	21	49	8	31	10	49				49		49
		7	SAMAYAC	38	24	62	5	50	7	62	44			16	2	62
		8	SAN ANTONIO SUCHITEPEQUEZ	193	72	265	18	216	31	265	143			116	6	265
		9	SAN BERNARDINO	20	13	33		27	6	33	23			10		33
		10	SAN FRANCISCO ZAPOTITLAN	66	48	114	17	65	32	114	6			108		114
		11	SAN GABRIEL	26	12	38	1	29	8	38	24			11	3	38
		12	SAN JOSE EL IDOLO	33	18	51	4	41	6	51				51		51
		13	SAN JOSE LA MAQUINA	3		3	1	2		3				1	2	3
		14	SAN JUAN BAUTISTA	21	15	36	4	28	4	36				36		36
		15	SAN LORENZO	30	16	46	7	24	15	46				2	44	46
		16	SAN MIGUEL PANAN	26	6	32	1	26	5	32	5			26	1	32
		17	SAN PABLO JOCOPILAS	47	21	68		11	57	68					68	68
		18	SANTA BARBARA	9	19	28	3	23	2	28	1			27		28
		19	SANTO DOMINGO SUCHITEPEQUEZ	72	16	88	9	62	17	88				83	5	88
		20	SANTO TOMAS LA UNION	46	19	65	14	34	17	65	55			10		65
		21	ZUNILITO	63	42	105	8	77	20	105	2			103		105
		21	TOTONICAPAN	877	383	1,260	180	943	137	1,260	1,230			30		1,260
		1	MOMOSTENANGO	128	55	183	30	151	2	183	182			1		183
		2	SAN ANDRES XECUL	183	81	264	27	190	47	264	256			8		264
		3	SAN BARTOLO	29	17	46	5	39	2	46	46					46
		4	SAN CRISTOBAL TOTONICAPAN	167	65	232	31	180	21	232	220			12		232
		5	SAN FRANCISCO EL ALTO	41	21	62	7	39	16	62	62					62
		6	SANTA LUCIA LA REFORMA	56	20	76	8	47	21	76	76					76
		7	SANTA MARIA CHIQUIMULA	45	28	73	12	45	16	73	73					73
		8	TOTONICAPAN	228	96	324	60	252	12	324	315			9		324
		22	ZACAPA	516	346	862	100	577	185	862				720	142	862
		1	CABAÑAS	41	29	70	7	48	15	70				70		70
		2	ESTANZUELA	45	26	71	7	50	14	71				71		71
		3	GUJALAN	18	20	38	5	25	8	38				38		38
		4	HUIITE	35	14	49	4	40	5	49				49		49
		5	LA UNION	160	134	294	40	177	77	294				294		294
		6	RIO HONDO	22	19	41	1	31	9	41				41		41
		7	SAN DIEGO	48	25	73	6	49	18	73				29	44	73
		8	SAN JORGE	12	5	17	3	13	1	17				17		17
		9	TECULUTAN	48	27	75	8	62	5	75				75		75
		10	USUMATLAN	23	13	36	5	24	7	36				36		36
		11	ZACAPA	64	34	98	14	58	26	98				98		98

  
**Ing. Víctor Manuel González Pérez**  
 Subdirector de Procesos  
 Dirección de Procesos  
 Sede Central RENAP Guatemala, Guatemala


Nombre de la meta:

Documentos personales de Identificación por reposición via electronica, emitidos

DIRECCIÓN DE PROCESOS  
SEGUIMIENTO TEMÁTICO INSTITUCIONAL 2020  
Mes reportado: ABRIL

Población beneficiada

P	D	M	Pais / Departamento / municipio	Sexo			Edad				Pueblo					
				Mujeres	Hombres	Total	Juventud	Adultos	Tercera Edad	Total	Maya	Xinca	Garífuna	Mestizos/La dinos	Otro	Total
							18 - 30 años	31 a 60 años	61 años en adelante							
1	1	1	Total general	408	1,091	1,499	895	564	40	1,499	89	1	0	818	591	1,499
1			GUATEMALA	408	1,091	1,499	895	564	40	1,499	89	1	0	818	591	1,499
	1		GUATEMALA	408	1,091	1,499	895	564	40	1,499	89	1	0	818	591	1,499
		1	GUATEMALA	408	1,091	1,499	895	564	40	1,499	89	1	0	818	591	1,499


  
**Ing. Victor Manuel González Pérez**  
 Subdirector de Procesos  
 Dirección de Procesos  
 Sede Central RENAP Guatemala, Guatemala