



DOCUMENTOS DE RESPALDO AL  
INFORME DE GESTIÓN Y RENDICIÓN DE CUENTAS  
MINISTERIO DE FINANZAS PÚBLICAS

Año 2023

Tercer cuatrimestre  
(septiembre - diciembre)

**REGISTRO CENTRAL DE LAS PERSONAS**

Guatemala, enero de 2024

**REGISTRO CENTRAL DE LAS PERSONAS**  
**Subdirección Administrativo Registral**

Guatemala, 3 de octubre de 2023  
**Oficio No. RCP-SA-747-2023**

**Licenciada**  
**Mónica Reneé Recinos Casanova**  
**Director de Gestión y Control Interno en Funciones**  
**Registro Nacional de las Personas -RENAP-**  
**Su Despacho**

**Licenciada Recinos Casanova:**

Respetuosamente nos dirigimos a usted en seguimiento al **MEMORÁNDUM DGCI-SPFI-DPP-001-2023** de fecha 5 de enero de 2023, con asunto **INFORMES DE EJECUCIÓN DE METAS FÍSICAS INSTITUCIONALES 2023 Y REGISTROS EN EL SISTEMA INFORMÁTICO DE GESTIÓN -SIGES-**, por medio del cual se trasladó la calendarización para el registro en SIGES y la entrega de informes de metas físicas institucionales del 2023, a la Dirección de Gestión y Control Interno.

Asimismo, de conformidad al artículo 14 del Decreto número 54-2022 del Congreso de la República de Guatemala, Ley del Presupuesto General de Ingresos y Egresos del Estado para el ejercicio fiscal dos mil veintitrés, que establece dentro de otros que, las entidades descentralizadas y autónomas deberán continuar con la implementación de los Módulos del PpR para el presente ejercicio fiscal, por lo que, en el Sistema Informático de Gestión -SIGES- a través del Módulo "Ejecución por Resultados", Sub Módulo de "Ejecución Centro de Costos", cada centro de costo deberá realizar por producto y subproducto los registros correspondientes a:

- a) Programación cuatrimestral de metas físicas institucionales (en estado solicitado).
- b) Reprogramación de metas físicas institucionales (en estado solicitado).
- c) Ejecución mensual de metas físicas institucionales (en estado aprobado).

En cumplimiento a lo anterior, nos permitimos remitir los siguientes documentos:

1. Comprobante generado en el Sistema Informático de Gestión -SIGES- (R00817588.rpt) en su estado **APROBADO**, correspondiente a la Ejecución de Metas Físicas Institucionales del mes de septiembre 2023. (**Anexo I**)
2. Informe de seguimiento temático institucional de "Inscripciones de hechos y actos registrales, realizadas". (**Anexo II**)
3. Informe de seguimiento temático institucional por municipio de inscripciones de hechos y actos registrales realizadas. (**Anexo III**)
4. Desglose de inscripciones de hechos y actos registrales por tipo de evento. (**Anexo IV**)



5. Desglose temático por municipio de inscripciones de nacimiento realizadas. **(Anexo V)**
6. Desglose temático por municipio de inscripciones extemporáneas de nacimiento realizadas. **(Anexo VI)**
7. Desglose de certificaciones por país, departamento y municipio. **(Anexo VII)**
8. Desglose de certificaciones por evento emitidas en oficinas del RENAP y consulados. **(Anexo VIII)**
9. Desglose de certificaciones por evento emitidas por la vía electrónica. **(Anexo IX)**

Sin otro particular, nos suscribimos.

Atentamente,

1  
  
Lic. Edgar Balán Hernández  
Supervisor de Centro de Costos  
Registro Central de las Personas

  
**RENAP**  
Msc. Luis Raúl Hernández Sandoval  
Subdirector Administrativo-Registral  
Registro Central de las Personas  
Sede del RENAP, Guatemala, Guatemala

Vo.Bo.

1  
  
**RENAP**  
Caren Ortiz  
Registrador de Costos  
Registro Central de las Personas  
SEDE DEL RENAP, Guatemala, Guatemala

C.C. Archivo  
COGS/LRHS/arbh

# ANEXO I



CÓDIGO	DENOMINACIÓN ENTIDAD - UNIDAD EJECUTORA - CENTRO DE COSTO		Fecha de Imputación		
11140086-0-17899	Registro de la Población guatemalteca		03	10	2023
			Día	Mes	Año
Clase de registro	EJE	Original No.	<input type="text" value="0"/>	Cuatrimestre	<input type="text" value="3"/>
Clase modificación	<input type="text" value="NOR"/> <input checked="" type="text" value="X"/> <input type="text" value="RTO"/>	Comprobante No.	<input type="text" value="9"/>	Mes	Septiembre

PG-SPG-PY-ACT-OB	R-P-SP Subprod.	Descripción de Producto y Subproducto	Cantidad / Valor	Unidad de Medida
11-0-0-3-0	001-004-0001	Certificaciones de hechos y actos registrales, emitidas	484,562.00	Documento
11-0-0-2-0	001-002	Inscripciones de hechos y actos registrales, realizadas	49,616.00	Registro
11-0-0-2-0	001-002-0002	Inscripciones de hechos y actos registrales, realizadas	49,616.00	Registro

Observaciones: EJECUCIÓN DE METAS FÍSICAS CORRESPONDIENTE AL MES DE SEPTIEMBRE.

Dispongase la emisión y el registro de esta operación:

APROBADO

  
**RENAP**  
 Lic. Edgardo Balón Hernández  
 Supervisor de Centro de Costos  
 Registro Central de las Personas

  
**RENAP**  
 Karen Grillo German Sagastume  
 Registradora Central de las Personas  
 Registro Central de las Personas  
 SEDE NACIONAL - ESTACION: 20010001  
 FIRMA O SELLO

CÓDIGO	DENOMINACIÓN ENTIDAD - UNIDAD EJECUTORA - CENTRO DE COSTO	Fecha de Imputación		
11140066-0-1789#	Registro de la Población guatemalteca	03	10	2023
		Día	Mes	Año
Clase de registro	EJE	Original No.	<input type="text" value="0"/>	Cuatrimestre <input type="text" value="3"/>
Clase modificación	<input type="text" value="NOR"/> <input checked="" type="text" value="X"/> <input type="text" value="RTO"/> <input type="text" value=""/>	Comprobante No.	<input type="text" value="9"/>	Mes Septiembre

CÓDIGO	R.P.SP Subprod.	Descripción de Producto y Subproducto	Cantidad / Valor	Unidad de Medida
11-0-0-1-0	001-001	Dirección y Coordinación	1.00	Documento
11-0-0-1-0	001-001-0004	Dirección y Coordinación	1.00	Documento
11-0-0-3-0	001-004	Certificaciones de hechos y actos registrales, emitidas	484,562.00	Documento

Observaciones: EJECUCIÓN DE METAS FÍSICAS CORRESPONDIENTE AL MES DE SEPTIEMBRE.

Dispongase la emisión y el registro de esta operación:

APROBADO

  
**BRENAP**  
 Lic. Edgardo Hernández  
 Supervisor de Centro de Costos  
 Registro Central de las Personas

  
**BRENAP**  
 Karen Ordoñez Guastume  
 Registrador Central de las Personas  
 Registro Central de las Personas  
 PIRVA O SELLO

# ANEXO II

REGISTRO CENTRAL DE LAS PERSONAS  
INFORME DE SEGUIMIENTO TEMÁTICO INSTITUCIONAL 2023  
MES REPORTADO: SEPTIEMBRE

No.	Meta	Población beneficiada																					
		Meta			Sexo				Edad						Puede								
		Unidad de medida	Meta inicial	Meta vigente	Meta ejecutada	Mujeres	Hombres	No definido	Total	Niños			Juveniles	Adultos	tercera Edad	No definida	Total	Mayor	Origen	Indígena	Deficiente	No indígena	Total
1	Incorporación de hechos y actos registrales realizados.	Región	435,912	435,912	49,414	20,494	18,348	518	49,414	31,473	1,004	930	5,818	5,385	4,925	853	49,414	2,414	29	8	8,423	38,312	49,414
2	Respuestas de hechos y actos registrales realizados.	Región	435,912	435,912	49,414	20,494	18,348	518	49,414	31,473	1,004	930	5,818	5,385	4,925	853	49,414	2,414	29	8	8,423	38,312	49,414
Objetos																							
Resultados alcanzados		1																					
		2																					
Obligatorios mencionados		1																					
		2																					
Observaciones																							

1    
Lc. Edgar Rolando Balán Hernández  
Supervisor de Centro de Costos  
Registro Central de las Personas

   
Msc. Luis Raúl Hernández Sandoval  
Subdirector Administrativo Registral  
Registro Central de las Personas  
Sede del RENAP, Guatemala, Guatemala

1    
Caren Ortiz Cerezo Sagastume  
Registral Central de las Personas  
Firma Electrónica de la Dependencia  
SEDE DPT  Guatemala

# ANEXO III



**REGISTRO CENTRAL DE LAS PERSONAS  
SEGUIMIENTO TEMÁTICO INSTITUCIONAL 2023  
INSCRIPCIONES DE NICHOS Y ACTOS REGISTRALES REALIZADAS  
MES REPORTADO: SEPTIEMBRE**

D	M	Departamento / municipio	Nero		Edad										Sexo					Total		
			Nuevas	Total	Mujer			Inconcluso		Adulter		Tercera Edad			No definido	Total	Masculino	Femenino	Categoría		Medios/No medios	No Incluir
					0-9	10-19	20-29	14 y 30 años	31 y 40 años	41 años en adelante	0	1	2									
		<b>REPÚBLICA DE GUATEMALA</b>	<b>20,184</b>	<b>28,548</b>	<b>479</b>	<b>49,414</b>	<b>11,479</b>	<b>1,044</b>	<b>755</b>	<b>8,099</b>	<b>3,099</b>	<b>4,128</b>	<b>108</b>	<b>47,174</b>	<b>2,114</b>	<b>27</b>	<b>8</b>	<b>6,089</b>	<b>28,018</b>	<b>47,114</b>		
		<b>ABA VERAPAZ</b>	<b>1,180</b>	<b>2,474</b>	<b>81</b>	<b>4,881</b>	<b>2,424</b>	<b>138</b>	<b>88</b>	<b>209</b>	<b>240</b>	<b>13</b>	<b>4,881</b>	<b>312</b>	<b>0</b>	<b>1</b>	<b>100</b>	<b>4,020</b>	<b>28,018</b>	<b>4,881</b>		
		CHIMEL	21	32	0	84	45	0	4	7	0	0	84	7	0	0	0	0	47	34		
		CHIC	57	190	0	247	122	7	48	23	17	0	247	33	0	0	0	7	187	347		
		COMBI	312	648	7	1,283	607	19	7	119	72	47	1,283	98	0	1	47	1,039	1,385	1,283		
		SAN BARTOLOME DE LAS CASAS	234	236	0	492	429	3	26	29	11	0	492	27	0	0	0	11	447	499		
		LAVANIN	35	49	0	84	48	2	3	4	0	0	84	18	0	0	0	0	71	44		
		PAISAS	134	124	28	216	202	7	3	17	14	11	0	216	24	0	0	1	209	214		
		BARRAN	45	46	1	92	48	0	12	4	7	1	92	19	0	0	4	73	92			
		SAN CRISTOBAL VERAPAZ	81	101	3	204	144	3	2	88	19	11	2	204	27	0	0	4	187	208		
		SAN JUAN CHAMULO	74	130	1	205	120	3	1	40	38	12	1	205	49	0	0	9	147	228		
		SAN MIGUEL TUCURU	77	102	0	179	151	0	1	12	19	4	1	179	13	0	0	0	144	179		
		SAN PEDRO CARCHI	343	347	0	419	392	30	18	40	31	42	1	419	122	0	0	4	338	418		
		SANTA CRISTINA LA SIERRA	102	147	0	273	246	1	2	73	12	3	0	273	18	0	0	1	254	273		
		SANTA CRUZ VERAPAZ	34	42	1	81	47	1	0	2	8	3	0	81	4	0	0	0	71	81		
		SANTA MARIA CAYAHON	22	70	1	173	143	3	2	3	4	19	1	173	4	0	0	0	149	179		
		SIWAS	222	247	3	304	244	40	22	28	4	11	0	304	27	0	0	0	477	324		
		TACUC	31	32	3	74	43	4	0	14	15	10	0	74	14	0	0	0	91	74		
		TANUH	28	30	3	62	37	3	0	16	7	7	0	62	13	0	0	0	50	63		
		<b>BAJA VERAPAZ</b>	<b>29</b>	<b>140</b>	<b>4</b>	<b>292</b>	<b>418</b>	<b>28</b>	<b>9</b>	<b>22</b>	<b>17</b>	<b>21</b>	<b>8</b>	<b>292</b>	<b>46</b>	<b>2</b>	<b>0</b>	<b>46</b>	<b>241</b>	<b>292</b>		
		CHUJUTUJ	49	57	1	148	98	1	0	1	23	11	1	148	21	0	0	0	117	148		
		CHUJUTUJ	12	14	0	34	20	1	0	1	7	1	1	34	0	0	0	0	22	34		
		FURULHA	74	76	0	170	109	2	2	12	13	11	1	170	17	0	0	0	149	176		
		KANAL	42	44	2	88	59	2	1	9	14	11	0	88	14	0	0	1	72	88		
		SALAMA	143	189	0	248	202	2	0	18	14	24	0	248	27	0	0	41	207	264		
		SAN JERONIMO	22	21	0	40	18	0	2	11	12	3	0	40	7	0	0	17	24	40		
		SAN MIGUEL ENCHIL	24	28	0	52	21	1	1	4	7	4	0	52	8	0	0	2	47	52		
		SANTA ROSA EL CHOL	9	17	0	20	13	1	1	1	2	0	0	20	0	0	0	6	14	20		
		<b>CHIMALTENANGO</b>	<b>172</b>	<b>1,008</b>	<b>8</b>	<b>1,842</b>	<b>1,028</b>	<b>21</b>	<b>21</b>	<b>282</b>	<b>171</b>	<b>148</b>	<b>8</b>	<b>1,842</b>	<b>178</b>	<b>0</b>	<b>0</b>	<b>112</b>	<b>1,647</b>	<b>1,842</b>		
		ACAHUACHAN	29	32	0	55	23	1	0	1	10	0	0	55	0	0	0	0	43	55		
		CHIMALTENANGO	123	769	4	202	189	4	11	34	43	42	7	202	18	0	0	0	207	200		
		EL TIJAR	23	21	0	43	28	0	0	0	0	0	0	43	0	0	0	0	41	43		
		PANAMONTE	22	26	0	48	27	0	1	4	2	2	0	48	2	0	0	0	40	48		
		PAZUCA	47	50	0	91	44	0	1	9	10	6	0	91	10	0	0	0	79	91		
		PAZUCA	45	44	1	148	119	1	0	20	19	11	1	142	20	0	0	4	130	142		
		POCHUCA	9	11	0	21	18	0	0	0	0	0	0	21	0	0	0	0	18	21		
		SAN MORITZ TEMA	42	47	0	89	43	0	0	8	8	19	0	89	11	0	0	0	78	89		
		SAN JOSE POCHUCA	25	40	0	43	40	0	1	0	0	0	0	43	19	0	0	0	47	43		
		SAN JUAN COWALANA	30	81	0	121	89	0	0	19	10	11	0	121	20	0	0	0	108	121		
		SAN MARTIN DE JESUS	63	109	0	192	134	2	1	22	20	23	0	192	4	0	0	0	178	192		
		SAN PEDRO VERAPAN	30	40	0	70	41	0	0	11	4	10	0	70	7	0	0	7	70	70		
		SANTA ANTONIA	20	40	0	40	40	0	0	19	3	0	0	40	18	0	0	1	40	40		
		SANTA CRUZ BALAYAT	7	36	0	40	16	0	2	31	7	8	0	40	20	0	0	0	20	40		
		SANTA CRUZ BALAYAT	141	177	0	318	280	4	2	29	19	14	0	318	39	0	0	0	280	318		
		SANANDIA	41	21	0	75	42	3	0	14	3	7	0	75	0	0	0	0	19	74		
		<b>CHIMULA</b>	<b>249</b>	<b>149</b>	<b>4</b>	<b>1,232</b>	<b>879</b>	<b>24</b>	<b>12</b>	<b>128</b>	<b>126</b>	<b>8</b>	<b>1,232</b>	<b>8</b>	<b>0</b>	<b>0</b>	<b>0</b>	<b>212</b>	<b>1,020</b>	<b>1,232</b>		
		CAJONAN	27	70	1	128	99	2	1	4	13	4	0	128	0	0	0	0	128	128		
		CHICHEN	150	194	3	421	381	12	0	42	44	44	0	421	0	0	0	0	399	421		
		CONCEPCION LAS MARAS	14	14	0	28	10	2	0	0	0	0	0	28	0	0	0	0	17	28		
		ECUPULAN	39	72	0	121	74	4	2	20	12	14	1	121	1	0	0	0	44	94		
		EL PAL	17	30	0	47	19	0	1	8	8	9	0	47	1	0	0	0	21	29		
		JOCOTAN	127	107	1	146	146	2	2	11	9	9	0	146	4	0	0	0	140	150		
		OLIPA	34	39	0	67	49	2	0	10	1	5	0	67	0	0	0	0	54	67		
		QUEDAHUQUE	24	27	0	51	33	1	0	2	2	0	1	51	0	0	0	0	34	51		
		SAN JACINTO	12	12	0	24	14	0	0	0	0	0	0	24	0	0	0	0	21	24		
		SAN JOSE LA ARCA	9	10	0	21	8	0	0	0	0	0	0	21	0	0	0	0	13	21		
		SAN JUAN BAYAT	17	20	0	33	23	0	0	0	0	0	0	33	0	0	0	0	26	33		
		<b>EL PROGRESO</b>	<b>127</b>	<b>226</b>	<b>4</b>	<b>471</b>	<b>341</b>	<b>3</b>	<b>4</b>	<b>24</b>	<b>49</b>	<b>42</b>	<b>3</b>	<b>471</b>	<b>2</b>	<b>0</b>	<b>0</b>	<b>0</b>	<b>146</b>	<b>325</b>		
		EL TIJAR	16	20	0	36	20	1	0	1	3	0	0	36	0	0	0	0	11	26		
		GUAYMUTIN	30	116	3	137	101	1	0	18	22	14	2	137	0	0	0	0	48	129		
		MORAN	5	12	1	18	10	0	0	2	2	2	1	18	0	0	0	0	14	18		
		SAN AGUSTIN ACAMAGUAN	44	62	0	104	64	2	2	17	11	0	0	104	1	0	0	0	91	104		
		SAN ANDRES LA PAZ	19	14	0	33	19	0	0	7	0	0	0	33	0	0	0	0	21	33		
		SAN CRISTOBAL ACAMAGUAN	4	0	0	4	4	0	0	0	0	0	0	4	0	0	0	0	2	4		
		SAN JACINTO	25	30	0	75	44	0	1	0	10	12	0	75	1	0	0	0	23	31		
		SAN JACINTO	11	14	1	26	14	0	0	1	0	0	0	26	0	0	0	0	19	26		
		<b>ESQUINTA</b>	<b>877</b>	<b>1,207</b>	<b>86</b>	<b>3,174</b>	<b>1,440</b>	<b>43</b>	<b>20</b>	<b>293</b>	<b>248</b>	<b>22</b>	<b>3,174</b>	<b>2</b>	<b>0</b>	<b>0</b>	<b>0</b>	<b>102</b>	<b>1,920</b>	<b>3,174</b>		
		ESQUINTA	219	344	27	427	4															

**REGISTRO CENTRAL DE LAS PERSONAS**  
**SEGUIMIENTO TEMÁTICO INSTRUCCIONAL 2023**  
**INSCRIPCIONES DE HECHOS Y ACTOS REGISTRALES REALIZADAS**  
**MES REPORADO: SEPTIEMBRE**

C	M	Departamento / municipio	Población beneficiaria																	
			Sexo				Edad							Puesto						
			Mujeres	Hombr@s	No definido	Total	0-2	3-9	10-19	20 a 30 años	31 a 40 años	41 años en adelante	No definido	Total	Mayo	Noviembre	Quilómetros	Metros/alturas	No habitan	Total
1	BOYERÍA	1,132	1,249	36	2,417	1,132	11	87	321	258	719	14	1,074	321	2	2	304	1,461	1,074	
1	AGUADUAY	37	43	0	119	75	1	2	1	9	13	2	112	13	0	0	4	74	113	
2	CHIRIQUÍ	83	112	0	199	140	0	0	22	13	12	0	194	2	0	0	34	123	194	
3	COLOMBIANO	44	59	0	108	87	0	0	2	7	4	0	100	0	0	0	0	67	108	
4	CONCEPCIÓN NUESTRA	34	43	0	77	44	0	0	11	7	7	0	77	12	0	0	4	61	77	
5	CRUCES	62	100	0	167	124	0	10	30	13	10	0	167	0	0	0	24	101	167	
6	HIBOLENUNDO	319	434	4	752	543	4	9	148	17	44	1	752	22	0	0	113	419	752	
7	JACALENUNDO	34	43	0	81	47	0	1	14	4	12	0	74	18	0	0	0	54	81	
8	LA OCHOAVINA	74	114	0	190	131	0	0	30	13	12	0	190	14	0	0	24	151	190	
9	LA LIBERTAD	39	35	0	74	64	0	2	12	4	9	0	76	0	0	0	28	73	76	
10	MAJAGUAYO	27	30	0	57	30	1	0	7	4	9	0	57	0	0	0	14	40	57	
11	NEGRÓN	64	81	0	149	94	0	0	0	10	11	1	137	10	0	0	7	105	137	
12	PEREÑA	4	6	0	17	12	1	1	1	1	1	0	17	1	0	0	1	13	17	
13	SAN FRANCISCO HERRERA	10	25	0	37	19	0	2	3	7	4	0	37	2	0	0	10	29	37	
14	SAN GABRIEL DE LOS	21	14	0	48	26	1	1	1	1	1	0	46	0	0	0	9	26	46	
15	SAN ISIDORO NARANJO	29	64	0	124	121	0	0	0	4	4	0	125	7	0	0	0	118	128	
16	SAN JUAN ATOCA	25	43	0	67	52	0	1	9	4	0	0	67	11	0	0	1	57	67	
17	SAN JUAN GONZALEZ	35	39	0	74	49	0	0	7	7	7	0	74	4	0	0	8	66	74	
18	SAN MATEO NARANJO	70	81	0	151	124	0	1	7	13	6	0	151	19	0	0	0	132	151	
19	SAN MIGUEL ACACÁN	50	62	4	114	66	3	2	0	0	15	0	114	4	0	0	0	110	114	
20	SAN PEDRO NECA	49	45	0	114	90	0	1	0	0	2	1	112	14	0	0	2	99	114	
21	SAN PEDRO ESCOBAR	40	100	10	190	130	10	10	14	13	10	0	192	24	0	0	1	147	192	
22	SAN RAFAEL LA INDEPENDENCIA	24	27	0	42	42	1	0	4	2	2	0	42	0	0	0	0	49	42	
23	SAN RAFAEL PEÑA	4	13	0	24	17	0	0	0	2	0	0	24	4	0	0	0	20	24	
24	SAN SEBASTIÁN COYAMA	29	34	1	64	38	1	0	0	11	0	0	49	17	0	0	1	42	49	
25	SAN SEBASTIÁN PUEBLO NUEVO	29	28	0	111	89	1	2	7	4	4	0	111	12	0	0	0	99	111	
26	SANTA ANA HERRERA	12	12	0	26	14	1	1	0	0	1	0	26	1	0	0	0	14	26	
27	SANTA BARBARA	47	27	1	108	84	2	1	0	0	11	0	108	7	0	0	1	91	108	
28	SANTA CRUZ BRILLANTE	144	231	0	406	302	0	4	32	20	21	0	400	47	0	0	13	340	400	
29	SANTA FE	77	100	0	183	134	7	2	12	0	17	0	183	18	0	0	0	149	183	
30	SANTO DOMINGO	14	12	0	26	17	0	1	1	0	0	0	26	0	0	0	0	21	26	
31	TERRAZA	17	14	0	37	34	0	0	0	2	1	0	37	1	0	0	1	33	37	
32	TODOS SANTOS CUCUMBA	29	34	0	64	54	1	0	7	0	0	0	64	14	0	0	2	44	64	
33	VALLE GUAYAMA	23	21	0	57	33	1	2	0	0	0	0	57	0	0	0	0	39	57	
1	BARBA	28	21	0	1,713	824	19	23	322	171	119	26	1,313	28	0	0	0	264	1,444	1,713
1	EL BAYO	24	136	2	274	139	4	10	7	16	11	0	274	23	0	0	0	271	274	
2	EL BAYO	45	123	3	200	138	0	1	22	33	18	1	200	12	0	0	0	187	200	
3	LOS ANGELES	21	74	1	184	86	2	1	11	18	11	0	184	4	0	0	0	179	184	
4	WOPRIS	111	154	4	273	163	2	0	37	23	23	4	273	4	0	0	0	269	273	
5	RIBIRO BARRIOS	147	239	27	398	180	2	7	43	61	20	32	398	1	0	0	0	320	398	
1	BARBA	264	274	70	1,048	743	12	19	87	51	24	14	1,048	4	0	0	0	189	854	1,048
1	BARBA	3	4	0	14	10	1	1	0	0	0	0	14	0	0	0	0	10	14	
2	BARBA	22	43	0	64	39	1	3	10	4	2	0	64	0	0	0	0	57	64	
3	BARBA	27	30	0	57	29	0	0	7	4	14	0	57	0	0	0	0	49	57	
4	BARBA	21	28	0	47	21	0	0	4	4	4	0	47	0	0	0	0	43	47	
5	BARBA	27	29	0	52	29	1	1	0	4	0	0	52	1	0	0	0	48	52	
6	BARBA	4	3	1	8	5	0	0	0	0	0	0	8	0	0	0	0	7	8	
7	BARBA	40	61	0	101	62	0	1	10	7	0	0	101	0	0	0	0	91	101	
1	BARBA	612	772	24	1,348	807	12	27	141	149	114	21	1,348	0	0	0	0	403	738	1,348
1	BARBA	14	14	0	29	13	1	0	1	4	0	0	29	0	0	0	0	24	29	
2	BARBA	44	49	4	107	64	0	0	7	14	14	0	107	0	0	0	0	91	107	
3	BARBA	17	27	1	49	27	0	0	1	12	0	1	49	0	0	0	0	44	49	
4	BARBA	25	36	0	64	43	1	0	12	4	4	0	64	0	0	0	0	59	64	
5	BARBA	30	40	0	69	53	1	0	4	10	4	0	69	0	0	0	0	61	69	
6	BARBA	4	7	0	18	9	1	0	0	1	2	0	18	0	0	0	0	15	18	
7	BARBA	39	69	0	84	59	2	3	12	19	10	4	84	0	0	0	0	76	84	
8	BARBA	34	48	1	74	57	0	2	8	17	11	1	74	0	0	0	0	66	74	
9	BARBA	4	6	0	12	4	0	1	4	1	1	0	12	0	0	0	0	9	12	
10	BARBA	29	37	4	67	40	0	0	34	34	48	0	67	0	0	0	0	59	67	
11	BARBA	44	34	1	101	48	0	0	19	18	13	0	101	0	0	0	0	84	101	
12	BARBA	4	19	1	28	15	1	1	3	0	4	0	28	0	0	0	0	23	28	
13	BARBA	15	20	0	35	19	0	0	3	1	4	1	35	0	0	0	0	31	35	
14	BARBA	7	15	0	22	9	0	1	4	0	0	0	22	0	0	0	0	14	22	
15	BARBA	17	30	1	51	22	1	0	0	9	16	0	51	0	0	0	0	43	51	
16	BARBA	13	17	0	30	15	0	0	0	0	0	0	30	0	0	0	0	27	30	
17	BARBA	4	19	0	24	10	0	0	4	0	0	0	24	0	0	0	0	19	24	
1	BARBA	144	1,778	19	1,727	1,291	32	36	219	201	134	19	1,727	21	0	0	0	344	1,483	1,727
1	BARBA	36	37	1	74	37	2	0	0	0	0	0	74	0	0	0	0	64	74	
2	BARBA	11	21	0	32	14	2	0	7	0	0	0	32	0	0	0	0	27	32	
3	BARBA	69	119	2	184	80	4	2	44	41	14	4	184	10	0	0	0	149	184	
4	BARBA	108	143	6	257	167	0	0	40	22	11	1	250	6	0	0	0	239	257	
5	BARBA	22	62	0	96	65	0	2	0	9	13	1	96	2	0	0	0	89	96	
6	BARBA	26	44	0	76	53	1	0	7	4	7	1	76	0	0	0	0	69	76	
7	BARBA	136</																		



**REGISTRO CENTRAL DE LAS PERSONAS  
SEGUIMIENTO TEMÁTICO INSTITUCIONAL 2023  
INSCRIPCIONES DE NACIDOS Y ACTOS REGISTRALES REALIZADAS  
MES REPORTADO: SEPTIEMBRE**

C	M	Departamento / Municipio	Edad cumplida										Fuente								
			Sexo			Etapas							No definido	Total	Mapeo	Xmas	Cultura	Muestreo/1 años	No inscrito	Total	
			Mujeres	Hombres	No definido	0-3	3-9	4-18	18 a 30 años	31 a 40 años	41 años en adelante	Tercera Edad									
24		<b>SWITZER</b>	1,645	1,739	27	3,402	3,472	40	34	312	264	244	20	3,402	584	0	0	0	119	2,919	3,402
		CAJALLA	14	21	1	36	25	1	0	2	2	4	1	36	1	0	0	0	0	31	36
		CHUAL	60	62	1	123	67	3	0	4	3	9	1	123	12	0	0	0	0	110	123
		CHICANAH	47	24	0	71	22	3	0	16	11	7	1	71	18	0	0	0	0	53	71
		CHOYE	41	47	0	88	61	0	0	17	10	4	0	88	14	0	0	0	0	74	88
		CHONKAPENANGO	119	166	2	287	227	0	0	39	24	21	0	287	47	0	0	0	0	240	287
		CHONGUE	37	30	0	67	45	0	0	4	13	1	0	67	3	0	0	0	0	64	67
		COYB	65	75	0	131	74	1	0	10	18	7	0	131	10	0	0	0	0	121	131
		COYB	114	249	0	363	344	0	0	29	26	21	0	363	40	0	0	0	0	323	363
		COYB	144	140	0	284	211	0	11	17	23	23	2	284	24	0	0	0	0	260	284
		COYB	106	138	4	247	186	0	4	11	20	15	0	247	24	0	0	0	0	223	247
		COYB	14	11	1	26	14	0	1	1	2	0	0	26	0	0	0	0	0	21	26
		COYB	18	20	0	38	24	0	0	1	1	4	0	38	3	0	0	0	0	34	38
		COYB	72	65	0	137	101	0	0	27	18	20	1	137	18	0	0	0	0	119	137
		SAN ANDRÉS SACAPULÁN	22	30	1	53	39	0	1	4	7	0	0	53	4	0	0	0	0	49	53
		SAN ANTONIO JOCOPENANGO	44	24	0	68	50	1	1	2	4	3	0	68	18	0	0	0	0	50	68
		SAN BARTOLOMÉ JOCOPENANGO	33	37	0	70	50	3	0	4	2	4	0	70	3	0	0	0	0	67	70
		SAN JUAN COYB	39	44	0	83	74	0	0	0	0	0	0	83	18	0	0	0	0	65	83
		SAN PEDRO JOCOPULÁN	46	47	0	93	66	0	0	4	4	7	0	93	10	0	0	0	0	83	93
		SANTA CRUZ DEL QUICHE	151	146	10	307	280	0	0	19	47	26	14	307	64	0	0	0	0	243	307
		COYB	188	189	0	377	337	0	0	40	14	22	0	377	46	0	0	0	0	331	377
		COYB	20	21	0	41	27	0	1	2	0	2	0	41	3	0	0	0	0	38	41
25		<b>EL SALVADOR</b>	217	242	4	463	384	18	14	117	104	104	4	463	4	0	0	0	348	459	447
		CANAPRECO	29	34	0	63	42	0	0	4	3	0	0	63	0	0	0	0	0	59	63
		LA BELLA	19	42	0	61	34	1	0	12	10	4	1	61	1	0	0	0	0	59	61
		PUERTO SAN CARLOS	26	40	0	66	36	2	0	4	3	10	1	66	0	0	0	0	0	56	66
		ESTELÓN	306	349	3	658	581	11	0	45	50	47	0	658	0	0	0	0	0	508	658
		SAN ANDRÉS PULA YUCA	44	49	0	93	67	1	0	16	10	7	0	93	1	0	0	0	0	92	93
		SAN JESÚS PULCHULÚ	47	43	0	90	43	1	1	9	8	7	0	90	0	0	0	0	0	89	90
		SAN JUAN DE LOS RÍOS	17	20	0	37	24	1	0	4	4	2	1	37	0	0	0	0	0	36	37
		SAN SEBASTIÁN	27	29	1	57	48	1	0	4	4	3	1	57	0	0	0	0	0	54	57
		SANTA CRISTOBAL	11	13	0	24	16	0	0	2	2	0	0	24	0	0	0	0	0	23	24
26		<b>EL GUATEMALA</b>	812	875	8	1,695	1,584	13	13	114	114	107	11	1,695	63	0	0	0	162	1,533	1,695
		AMIGÓN GUATEMALA	32	39	0	71	47	0	0	21	22	36	0	71	0	0	0	0	0	69	71
		CIUDAD VIEJA	23	0	0	23	27	1	0	1	0	0	0	23	0	0	0	0	0	22	23
		JOCOPENANGO	9	19	0	27	14	0	0	3	0	0	0	27	0	0	0	0	0	27	27
		MAGDALENA MURTA ALTA	4	17	0	21	14	0	0	0	0	0	0	21	0	0	0	0	0	21	21
		PARIS	13	14	0	28	14	0	0	3	4	1	0	28	0	0	0	0	0	27	28
		SAN ANDRÉS AGUAS CALIENTES	12	18	0	30	13	0	1	3	4	0	0	30	4	0	0	0	0	26	30
		SAN BARTOLOMÉ MUPULACÁN	7	8	0	15	9	0	0	0	0	0	0	15	0	0	0	0	0	15	15
		SAN JUAN JOCOPENANGO	22	20	0	42	44	0	0	20	10	7	0	42	1	0	0	0	0	41	42
		SAN JUAN SACATEPÉQUE	27	23	1	51	29	0	0	17	13	4	1	51	0	0	0	0	0	50	51
		SAN JUAN, GUAYAS	13	12	1	26	10	0	1	2	4	1	0	26	0	0	0	0	0	25	26
		SANTA CATARINA BARAHONA	17	8	0	25	7	0	0	7	2	0	0	25	0	0	0	0	0	25	25
		SANTA LUCÍA MURTA ALTA	16	30	1	47	24	0	1	6	10	4	0	47	1	0	0	0	0	46	47
		SANTA MARÍA DE JESÚS	26	42	1	69	43	4	1	6	8	4	0	69	0	0	0	0	0	68	69
		SAN PEDRO SACATEPÉQUE	31	40	0	71	49	0	11	0	5	0	0	71	0	0	0	0	0	71	71
		SAN DOMINGO JONACAYÁN	14	17	0	31	21	0	0	2	3	0	0	31	0	0	0	0	0	31	31
		SAN DOMINGO	47	41	0	88	48	0	0	18	8	6	0	88	13	0	0	0	0	75	88
27		<b>SAN MARCOS</b>	1,287	1,815	24	3,126	2,780	87	67	271	304	304	20	3,126	74	0	0	0	211	2,915	3,126
		ATULÁN	28	45	0	73	45	0	0	16	15	4	0	73	0	0	0	0	0	73	73
		CAJANAB	34	53	0	87	47	0	1	12	13	14	0	87	0	0	0	0	0	87	87
		COMANCHE	61	106	0	167	100	0	0	16	14	14	0	167	16	0	0	0	0	151	167
		CONDZUCUCULUBÁN	133	122	0	255	175	22	14	6	24	15	0	255	19	0	0	0	0	236	255
		LA CRISTAL	17	24	0	41	22	1	0	6	4	0	0	41	0	0	0	0	0	41	41
		EL TUMBADOR	39	47	0	86	40	1	1	14	10	14	1	86	0	0	0	0	0	86	86
		ESAMPULÁN PALO GRANDE	7	14	1	21	11	0	0	1	1	0	0	21	0	0	0	0	0	21	21
		SCHELÁN	21	20	0	41	24	2	0	2	2	0	0	41	0	0	0	0	0	41	41
		LA BELLA	39	36	0	75	36	1	0	8	13	0	0	75	0	0	0	0	0	75	75
		LA REFORMA	7	19	0	26	13	0	0	4	0	0	0	26	0	0	0	0	0	26	26
		NAKACÁN	2,2	264	0	266	260	14	12	47	25	22	0	266	1	0	0	0	0	265	266
		PUERTO PROGRESO	21	44	0	65	33	0	0	7	10	10	0	65	0	0	0	0	0	65	65
		COYB	4	26	1	31	21	0	0	4	2	0	0	31	0	0	0	0	0	31	31
		PALMAR	29	55	0	84	43	2	0	13	14	1	0	84	0	0	0	0	0	84	84
		EL BLANCO	4	8	0	12	6	1	1	1	2	0	0	12	0	0	0	0	0	12	12
		SAN ANDRÉS SACATEPÉQUE	22	27	0	49	24	0	0	4	2	4	0	49	0	0	0	0	0	49	49
		SAN ANDRÉS SACATEPÉQUE	12	19	0	31	15	0	0	4	4	0	0	31	0	0	0	0	0	31	31
		SAN JOSÉ EL RÍO	22	27	1	50	28	0	0	12	4	4	1	50	0	0	0	0	0	50	50
		SAN JOSÉ EL RÍO	13	31	0	44	27	0	1	10	4	0	1	44	0	0					

**REGISTRO CENTRAL DE LAS PERSONAS  
SEGUIMIENTO TEMÁTICO INSTITUCIONAL 2023  
INSCRIPCIONES DE HECHOS Y ACTOS REGISTRALIS REALIZADAS  
MES REPORTADO: SEPTIEMBRE**

C	M	Departamento / Municipio	Población beneficiaria												Papeles					
			Sexo				Edad								Papeles					
			Mujeres	Hombres	No definidos	Total	0-9	0-9	10-19	10 a 20 años	21 a 40 años	41 años en adelante	No definidos	Total	Matr. Civil	Defensa	Definidos	Matr. Civil/Defensa	No definidos	Total
01		<b>BOQUIA</b>	462	379	22	1,072	129	12	9	87	74	16	17	1,072	100	0	0	20	87	1,072
0		CONCEPCION	4	4	2	10	9	0	0	0	0	1	0	10	0	0	0	0	0	10
1		MIRAFLORES	13	91	0	104	24	0	1	11	10	14	0	104	20	0	0	0	0	104
2		PANAJOL	27	27	1	55	21	2	0	7	4	0	0	55	0	0	0	4	0	55
3		SAN ANDRÉS (SANTAR)	0	16	0	16	14	0	0	2	1	0	0	16	0	0	0	2	1	16
4		SAN ANTONIO PALOPO	11	17	0	28	24	0	0	0	1	0	0	28	0	0	0	0	0	28
5		SAN JESÚS CHACHY	4	3	0	7	7	0	0	0	0	0	0	7	0	0	0	0	0	7
6		SAN JUAN LA LAGUNA	15	13	0	28	20	1	0	1	1	0	0	28	2	0	0	0	0	28
7		SAN LUCAS TOLEMAN	26	40	0	66	40	1	0	6	9	9	0	66	10	0	0	0	4	66
8		SAN MARCOS LA LAGUNA	0	8	0	8	1	0	0	0	1	1	0	8	1	0	0	0	0	8
9		SAN PABLO LA LAGUNA	9	13	0	22	17	0	0	1	4	1	0	22	0	0	0	0	0	22
10		SAN PEDRO LA LAGUNA	14	17	0	31	14	1	0	2	5	4	0	31	9	0	0	0	0	31
11		SANTA CATARINA (SANTAR)	47	30	4	104	71	1	0	2	6	11	4	104	12	0	0	1	0	104
12		SANTA CATARINA PALOPO	0	8	0	8	6	0	0	0	0	0	0	8	0	0	0	0	0	8
13		SANTA CLARA LA LAGUNA	13	18	0	31	16	0	0	3	2	0	0	31	4	0	0	0	1	31
14		SANTA CRUZ LA LAGUNA	5	12	0	17	1	0	0	4	1	1	0	17	7	0	0	0	0	17
15		SANTA LUCÍA (SANTAR)	22	23	0	45	27	0	1	7	4	4	0	45	3	0	0	1	0	45
16		SANTA MARÍA YSOPUCÁN	4	2	0	6	6	0	0	0	1	2	0	6	0	0	0	0	0	6
17		SAURADO ATELÁN	4	14	0	18	14	1	0	1	7	1	0	18	14	0	0	0	0	18
18		TEGUÁN	186	179	10	375	236	2	0	20	22	26	13	320	41	0	0	0	0	320
02		<b>EL ESTERO</b>	374	1,848	10	1,871	1,867	28	20	205	200	179	16	1,871	83	0	0	0	241	1,871
0		CHICAGO	38	71	0	107	75	0	1	10	14	0	0	107	0	0	0	14	0	107
1		EL CORDONERO	27	50	1	78	60	1	0	10	12	19	1	78	0	0	0	29	0	78
2		EL CORDONERO	368	424	0	792	649	0	0	42	46	20	4	792	0	0	0	70	0	792
3		EL CORDONERO	48	83	0	131	100	1	0	14	8	15	0	131	4	0	0	0	0	131
4		EL CORDONERO	19	17	0	36	9	0	0	10	7	4	0	36	0	0	0	1	0	36
5		EL CORDONERO	10	26	0	36	44	1	1	1	2	0	0	36	0	0	0	0	0	36
6		EL CORDONERO	14	20	0	34	19	2	0	5	3	4	0	34	4	0	0	0	0	34
7		EL CORDONERO	32	61	0	93	70	2	0	24	24	14	0	93	14	0	0	0	0	93
8		EL CORDONERO	9	23	0	32	11	0	0	0	0	0	0	32	4	0	0	0	0	32
9		EL CORDONERO	18	27	1	46	30	1	0	11	4	0	2	46	2	0	0	0	0	46
10		EL CORDONERO	7	17	0	24	5	0	0	4	0	0	0	24	0	0	0	0	0	24
11		EL CORDONERO	7	19	0	26	7	0	0	4	0	0	0	26	0	0	0	0	0	26
12		EL CORDONERO	22	42	0	64	37	1	0	18	10	0	0	64	1	0	0	0	0	64
13		EL CORDONERO	8	19	1	28	15	0	0	7	4	3	1	28	0	0	0	0	0	28
14		EL CORDONERO	7	4	0	11	2	0	0	1	0	0	0	11	0	0	0	0	0	11
15		EL CORDONERO	4	0	0	4	14	2	0	0	0	0	0	4	0	0	0	0	0	4
16		EL CORDONERO	19	23	0	42	17	0	1	9	0	0	0	42	7	0	0	0	0	42
17		EL CORDONERO	28	37	0	65	40	1	0	0	0	7	1	65	0	0	0	0	0	65
18		EL CORDONERO	17	27	0	44	19	2	0	9	7	0	0	44	1	0	0	0	0	44
19		EL CORDONERO	19	36	1	56	24	0	0	11	0	0	1	56	12	0	0	0	0	56
20		EL CORDONERO	4	20	0	24	10	1	0	0	0	0	0	24	0	0	0	0	0	24
03		<b>GUATEMALA</b>	407	779	7	1,194	978	63	12	118	114	174	7	1,194	217	0	0	0	34	1,194
0		AGUACATELANO	110	201	0	311	245	11	0	22	19	22	0	311	31	0	0	0	0	311
1		SAN ANDRÉS VEJES	38	40	1	81	46	1	0	17	12	0	0	81	20	0	0	0	0	81
2		SAN BARTOLOMÉ	21	27	0	48	20	1	0	7	5	0	0	48	0	0	0	0	0	48
3		SAN CRISTÓBAL TORONQUELAN	32	46	0	80	27	0	0	10	17	22	4	80	20	0	0	0	0	80
4		SAN FRANCISCO EL ALTO	47	67	0	114	60	0	1	19	19	14	0	114	20	0	0	0	0	114
5		SANTA LUCÍA LA REFORMA	24	27	0	51	44	1	1	1	0	0	0	51	4	0	0	0	0	51
6		SANTA MARÍA CHIGUINLA	18	21	0	39	15	0	1	0	0	0	0	39	14	0	0	1	0	39
7		SANTA MARÍA CHIGUINLA	108	217	0	325	470	0	7	0	23	20	4	325	63	0	0	0	0	325
8		SANTA MARÍA CHIGUINLA	118	244	0	362	245	1	0	21	19	14	0	362	34	0	0	0	0	362
04		<b>ZACAPA</b>	118	644	8	770	671	8	71	48	64	74	8	770	7	0	0	0	214	770
0		CHAMULA	13	13	1	27	21	0	0	1	1	0	1	27	0	0	0	0	0	27
1		CHAMULA	12	20	0	32	20	0	0	4	8	0	4	32	0	0	0	0	0	32
2		CHAMULA	49	74	1	124	53	0	0	16	34	21	0	124	0	0	0	0	0	124
3		CHAMULA	7	11	0	18	10	0	0	1	0	0	0	18	0	0	0	0	0	18
4		CHAMULA	39	52	0	91	74	1	0	4	6	0	0	91	0	0	0	0	0	91
5		CHAMULA	14	28	0	42	24	0	0	4	10	1	0	42	0	0	0	0	0	42
6		CHAMULA	3	17	0	20	15	0	0	2	4	4	0	20	0	0	0	0	0	20
7		CHAMULA	13	7	0	20	14	0	0	0	0	0	0	20	0	0	0	0	0	20
8		CHAMULA	22	21	0	43	27	0	0	4	8	14	1	53	0	0	0	0	0	53
9		CHAMULA	7	21	0	28	20	0	0	3	4	1	0	28	0	0	0	0	0	28
10		CHAMULA	18	18	1	37	23	1	0	2	17	0	0	37	0	0	0	0	0	37

1.  **RENAP**  
Lic. Edgar Balán Hernández  
Supervisor de Centro de Costos  
Registro Central de las Personas

 **RENAP**  
Msc. Luis Raúl Hernández Sandoval  
Subdirector Administrativo Registral  
Registro Central de las Personas  
RENAP - Guatemala, Guatemala

2.  **RENAP**  
Caren Ortíz Guzmán Sagastume  
Registral de Centro de las Personas  
Registro Central de las Personas  
RENAP - Guatemala, Guatemala  
Firma y sello de la máxima autoridad de la dependencia

# ANEXO IV



**REGISTRO CENTRAL DE LAS PERSONAS  
INFORME DE SEGUIMIENTO TEMÁTICO INSTRUCCIONAL 2023  
DESGLOSE DE INSCRIPCIONES DE HECHOS Y ACTOS REGISTRALIS POR TIPO DE EVENTO  
MES REPORTADO: SEPTIEMBRE**

No.	Hecho	Unidad de trabajo	Año			Género				Edad							Pueblo							
			Moto total	Moto digital	Moto ejecutado	Hombres	Mujeres	No definido	Total	Mujer			Jovenes		Adultos	Tercera Edad 67 años en adelante	No definido	Total	Mesa	Xreca	Cofreca	Mediana Indígena	No Indígena	Total
										0 - 2	3 - 5	6 - 13	14 - 30 años	31 - 60 años										
2.1	Inscripciones de hechos y actos registrales notada	Registro	131,932	136,763	40,154	20,480	28,340	370	41,114	31,473	1,804	536	2,698	5,318	4,125	563	47,414	3,614	28	8	8,403	38,312	48,434	
2.1.1	Adquisición	Registro			11	4	3	0	11	2	3	3	0	0	0	0	11	1	0	0	0	0	0	10
2.1.2	Pertenencia	Registro			3	0	0	0	3	0	0	0	0	0	0	0	3	0	0	0	0	0	0	3
2.1.3	Acto extemporáneo de nacimiento	Registro			8	31	0	0	0	32	0	0	0	0	0	0	0	0	0	0	0	0	0	0
2.1.4	Cambio de nombre	Registro			235	103	114	0	233	9	14	38	102	42	8	0	233	30	0	0	62	141	233	
2.1.5	Cambio de número matricial	Registro			13	0	12	0	13	0	0	0	2	4	1	4	13	0	0	0	4	7	13	
2.1.6	Capitulaciones matrimoniales	Registro			26	0	25	0	26	1	0	0	28	38	6	0	26	4	0	0	39	27	26	
2.1.7	Acto en el acto de hecho	Registro			12	0	17	0	12	0	0	0	1	4	1	4	12	0	0	0	4	4	12	
2.1.8	Defunción	Registro			8,046	3,763	4,880	3	8,044	807	68	49	722	2,038	4,347	14	8,046	734	20	2	4,375	2,022	8,046	
2.1.9	Divorcio	Registro			93	0	93	0	93	0	0	4	147	46	0	34	93	41	0	0	117	27	93	
2.1.10	Operación de cancelación	Registro			324	120	140	0	324	1	1	30	100	146	19	0	324	0	0	0	91	233	324	
2.1.11	Guatemalteco de origen	Registro			43	31	13	0	43	0	0	1	4	38	4	0	43	0	0	0	30	14	43	
2.1.12	Guatemalteco naturalizado	Registro			3	3	0	0	3	0	0	0	0	0	0	0	3	0	0	0	3	0	3	
2.1.13	Identificación de nacimiento	Registro			97	61	36	0	97	0	0	0	1	9	82	2	97	1	0	0	46	30	97	
2.1.14	Identificación de personas	Registro			370	236	203	0	374	1	1	11	33	304	300	2	374	41	1	3	237	134	374	
2.1.15	Inscripción de residencias	Registro			67	37	30	0	67	0	0	0	19	4	0	0	67	0	0	0	46	7	67	
2.1.16	Identificación	Registro			4	0	1	0	4	0	0	0	0	0	1	3	4	0	0	0	4	0	4	
2.1.17	Identificación	Registro			4,554	0	2,264	0	4,554	0	0	0	3,344	1,194	247	9	4,554	1,424	0	3	2,944	1,175	4,554	
2.1.18	Identidad	Registro			182	70	97	0	182	102	0	0	0	0	0	0	182	64	0	0	79	38	182	
2.1.19	Identidad pasaporte	Registro			1	0	1	0	1	0	0	0	0	1	0	0	1	0	0	0	0	1	1	
2.1.20	Identificación	Registro			30,774	11,482	14,287	0	30,774	21,409	379	211	680	30	0	0	30,774	0	0	0	0	30,774	40,774	
2.1.21	Registro de nacimientos	Registro			272	0	0	0	272	28	3	10	83	42	29	1	272	0	0	0	0	272	272	
2.1.22	Reconocimiento	Registro			1,800	875	925	0	1,800	715	303	422	84	33	1	0	1,800	8	0	0	30	1,511	1,800	
2.1.23	Reconocimiento de refugiado mayor de edad	Registro			1	0	0	1	1	0	0	0	0	1	0	0	1	0	0	0	0	1	1	
2.1.24	Reconocimiento de refugiado menor de edad	Registro			0	0	0	0	0	0	0	0	0	0	0	0	0	0	0	0	0	0	0	
2.1.25	Reconocimiento de pasaporte	Registro			248	0	0	0	248	0	0	0	0	0	0	0	248	0	0	0	0	248	248	
2.1.26	Reposición de pasaporte de ciudadanía	Registro			1	0	0	0	1	0	0	0	0	0	0	1	0	0	0	0	0	1	1	
2.1.27	Reposición de pasaporte de guatemalteco de origen	Registro			0	0	0	0	0	0	0	0	0	0	0	0	0	0	0	0	0	0	0	
2.1.28	Reposición de pasaporte de guatemalteco naturalizado	Registro			0	0	0	0	0	0	0	0	0	0	0	0	0	0	0	0	0	0	0	
2.1.29	Reposición de pasaporte de libro	Registro			52	22	30	0	52	1	0	0	1	24	28	0	52	0	0	0	0	32	20	
2.1.30	Reposición de pasaporte de matrimonio	Registro			1	0	1	0	1	0	0	0	0	1	0	0	1	0	0	0	1	0	1	
2.1.31	Reposición de pasaporte de unión de hecho	Registro			0	0	0	0	0	0	0	0	0	0	0	0	0	0	0	0	0	0	0	
2.1.32	Reposición de pasaporte de otros	Registro			0	0	0	0	0	0	0	0	0	0	0	0	0	0	0	0	0	0	0	
2.1.33	Reposición de pasaporte de extranjero domiciliado	Registro			0	0	0	0	0	0	0	0	0	0	0	0	0	0	0	0	0	0	0	
2.1.34	Solicitud de reconocimiento de refugiado mayor de edad	Registro			42	0	0	0	42	42	0	0	0	21	0	1	42	0	0	0	0	42	42	
2.1.35	Solicitud de reconocimiento de refugiado menor de edad	Registro			3	0	0	0	3	0	1	1	0	0	0	0	3	0	0	0	0	3	3	
2.1.36	Turno	Registro			9	7	2	0	9	1	1	4	4	0	0	0	9	0	0	0	0	9	9	
2.1.37	Unión de hecho	Registro			25				25	0	0	0	0	0	0	0	25	1	0	0	22	2	25	

  
Lc. Edgar Rolando Salán Hernández  
Superior de Centro de Costas

  
Msc. Luis Raúl Hernández Sandoval  
Subdirector Administrativo Registral  
Registro Central de las Personas  
Corte del RENAP / Guatemala, Guatemala

  
Ren Orfilia Guzman Sagastume  
Registro Central de las Personas  
Registro Central de las Personas  
Corte del RENAP / Guatemala, Guatemala

# ANEXO V













**REGISTRO CENTRAL DE LAS PERSONAS**  
**SEGUIMIENTO TEMÁTICO INSTITUCIONAL 2023**  
**INSCRIPCIONES DE NACIMIENTO REALIZADAS**  
**MES REPORTADO: SEPTIEMBRE**

D	M	Departamento / municipal	Sexo				Población beneficiada													
			Mujeres	Hombres	No definido	Total	Niños								Juveniles	Adultos	Termino Edad al año en adelante	No definido	Total	
							0	1	2	3	4	5	6 - 13	14 - 20						21 - 60
20		SUCHEPÉQUEZ	424	466	0	1,018	952	1	2	0	1	0	1	2	8	8	2	0	0	1,032
1		CHICAGO	24	22	0	46	40	0	0	0	0	0	0	0	0	0	0	0	0	46
2		CUYUTEMANGO	14	12	0	26	26	0	0	0	0	0	0	0	0	0	0	0	0	26
3		MAJATEMANGO	311	294	0	605	593	0	0	0	1	0	1	0	0	0	0	0	0	605
4		PATUL	38	14	0	47	47	0	0	0	0	0	0	0	0	0	0	0	0	47
5		PUEBLO NUEVO	9	10	0	19	6	0	0	0	0	0	0	0	5	4	0	0	0	19
6		RIO BRAVO	12	25	0	37	37	0	0	0	0	0	0	0	0	0	0	0	0	37
7		SAMAYAC	9	4	0	13	13	0	0	0	0	0	0	0	0	0	0	0	0	13
8		SAN ANTONIO SUCHTEPÉQUEZ	21	24	0	45	44	0	0	0	0	0	0	0	0	0	1	0	0	45
9		SAN BERNARDO	4	11	0	14	14	0	0	0	0	0	0	0	0	0	0	0	0	14
10		SAN FRANCISCO ZAPOTILAN	12	6	0	17	17	0	0	0	0	0	0	0	0	0	0	0	0	17
11		SAN GABRIEL	1	2	0	4	4	0	0	0	0	0	0	0	0	0	0	0	0	4
12		SAN JOSÉ EL DOLO	5	2	0	7	7	0	0	0	0	0	0	0	0	0	0	0	0	7
13		SAN JOSÉ LA MARQUENA	4	20	0	24	24	0	0	0	0	0	0	0	0	0	0	0	0	24
14		SAN JUAN BAUTISTA	4	7	0	11	9	1	0	0	0	0	0	0	2	1	0	0	0	11
15		SAN LORENZO	2	1	0	3	3	0	0	0	0	0	0	0	0	0	0	0	0	3
16		SAN MIGUEL PANAY	2	1	0	3	3	0	0	0	0	0	0	0	0	0	0	0	0	3
17		SAN RAFAEL JOCCOLAN	3	5	0	13	13	0	0	0	0	0	0	0	0	0	0	0	0	13
18		SANTA BARBARA	10	10	0	22	22	0	0	0	0	0	0	0	0	0	0	0	0	22
19		SANTO DOMINGO SUCHTEPÉQUEZ	8	7	0	15	14	0	0	0	0	0	0	0	0	0	0	0	0	15
20		SANTO TOMÁS LA UNIÓN	10	9	0	24	24	0	0	0	0	0	0	0	0	0	0	0	0	24
21		SUMILAN	4	2	0	7	7	0	0	0	0	0	0	0	0	0	0	0	0	7
21		ISOTONICAPÁN	402	384	0	786	786	0	0	0	0	0	0	0	0	0	0	0	0	786
1		WOMOSTEMANGO	88	88	0	174	174	0	0	0	0	0	0	0	0	0	0	0	0	174
2		SAN ANDRÉS JECIA	30	14	0	44	44	0	0	0	0	0	0	0	0	0	0	0	0	44
3		SAN BARTOLO	11	10	0	21	21	0	0	0	0	0	0	0	0	0	0	0	0	21
4		SAN CRISTÓBAL TOTONICAPÁN	14	8	0	24	24	0	0	0	0	0	0	0	0	0	0	0	0	24
5		SAN FRANCISCO EL ALTO	38	21	0	49	49	0	0	0	0	0	0	0	0	0	0	0	0	49
6		SANTA LUCÍA LA REFORMA	20	10	0	30	30	0	0	0	0	0	0	0	0	0	0	0	0	30
7		SANTA MARÍA CHIGUENLA	33	35	0	70	70	0	0	0	0	0	0	0	0	0	0	0	0	70
8		TOTONICAPÁN	174	182	0	364	364	0	0	0	0	0	0	0	0	0	0	0	0	364
21		SACAPÁ	217	224	0	441	440	0	0	0	0	0	0	0	0	0	1	0	0	441
1		CABAÑAL	8	4	0	14	14	0	0	0	0	0	0	0	0	0	0	0	0	14
2		ESTANUELA	11	7	0	18	18	0	0	0	0	0	0	0	0	0	0	0	0	18
3		GUALÁN	26	21	0	47	45	0	0	0	0	0	0	0	0	1	0	0	0	47
4		HUTE	5	5	0	10	10	0	0	0	0	0	0	0	0	0	0	0	0	10
5		LA UNIÓN	27	20	0	55	55	0	0	0	0	0	0	0	0	0	0	0	0	55
6		ARO HONDO	11	11	0	22	22	0	0	0	0	0	0	0	0	0	0	0	0	22
7		SAN DIEGO	2	7	0	9	9	0	0	0	0	0	0	0	0	0	0	0	0	9
8		SAN JORGE	8	5	0	14	14	0	0	0	0	0	0	0	0	0	0	0	0	14
9		TECULUTÁN	11	7	0	18	18	0	0	0	0	0	0	0	0	0	0	0	0	18
10		USUMATLÁN	4	13	0	17	17	0	0	0	0	0	0	0	0	0	0	0	0	17
11		SACAPÁ	103	114	0	217	216	0	0	0	0	0	0	0	0	1	0	0	0	217




  
 Lic. Edgar Fernando Balón Hernández  
 Supervisor de Centro de Costos  
 Registro Central de las Personas



  
 Msc. Luis Baul Hernández Sandoval  
 Subdirector Administrativo Registral  
 Registro Central de las Personas  
 Sede del RENAP, Guatemala, Guatemala



  
 Caren Ortila Guzmán Sagastume  
 Registrador Sector de las Personas  
 Registro Central de las Personas  
 SEDE DEL RENAP, Guatemala, Guatemala

Firma y sello de la máxima autoridad de la dependencia

# ANEXO VI









**REGISTRO CENTRAL DE LAS PERSONAS**  
**SEGUIMIENTO TEMÁTICO INSTITUCIONAL 2023**  
**INSCRIPCIONES EXTEMPORÁNEAS DE NACIMIENTO REALIZADAS**  
**MES REPORTADO: SEPTIEMBRE**

D	M	Departamento / Municipio	Sexo				Edad														
			Mujeres	Hombres	No definido	Total	Años										14 a 30 años	Adultos 31 a 40 años	Tercera edad 41 años en adelante	No definido	Total
							0	1	2	3	4	5	6-13								
12		<b>PISTÓN</b>	93	101	0	194	104	24	14	12	7	4	11	12	3	1	0	194			
1		COLORES	4	0	0	4	4	1	1	1	0	0	0	0	0	0	0	4			
2		EL CHAL	4	0	0	4	4	0	0	0	0	0	0	0	0	0	0	4			
2		LOS RIOS	3	2	0	5	2	0	2	1	0	0	0	0	0	0	0	5			
4		LA LIBERTAD	18	34	0	52	18	7	2	1	0	0	2	4	3	0	0	52			
5		LAS CRUCES	5	8	0	13	5	2	0	0	0	0	1	1	0	0	0	13			
4		MELCHOR DE BENEDE	3	0	0	3	3	0	2	0	0	0	0	0	0	0	0	3			
7		POSTÓN	14	20	0	34	14	4	3	4	2	1	2	1	0	1	0	34			
8		SAN ANDRÉS	0	4	0	4	3	0	0	0	0	1	0	0	0	0	0	4			
9		SAN ANTONIO	3	8	0	11	3	1	0	0	1	0	1	0	0	0	0	11			
10		SAN FRANCISCO	3	2	0	5	2	0	0	0	0	1	0	0	0	0	0	5			
11		SAN JOSÉ	0	0	0	0	0	0	0	0	0	0	0	0	0	0	0	0			
12		SAN LUIS	14	8	0	22	12	3	1	2	1	2	3	1	0	0	0	22			
12		SANTA ANA	1	1	0	2	1	0	0	0	0	0	1	0	0	0	0	2			
14		SAN ANTONIO	22	21	0	43	23	6	3	1	2	1	3	3	0	0	0	43			
13		<b>QUIZALTENANGO</b>	58	42	0	100	52	17	7	4	7	3	2	2	1	0	0	100			
1		ALMOLOMGA	2	1	0	3	0	2	0	0	1	0	0	0	0	0	0	3			
3		CABACÁN	0	2	0	2	2	0	0	0	0	0	0	0	0	0	0	2			
3		CAJOLA	1	2	0	3	2	1	0	0	0	0	0	0	0	0	0	3			
4		CAVEL	3	3	0	6	4	2	0	0	0	0	0	0	0	0	0	6			
2		COATEPEQUE	9	13	0	22	6	8	8	3	1	0	1	0	0	0	0	22			
4		COLOMBA	1	4	0	5	3	1	0	0	1	0	1	0	0	0	0	5			
7		CONCEPCION CHIGUICHAPA	1	3	0	4	2	1	0	1	0	0	0	0	0	0	0	4			
8		EL PALMAR	6	4	0	10	5	1	0	0	0	0	1	0	0	0	0	10			
9		EL RIOS COSTA CUCA	1	0	0	1	0	0	1	0	0	0	0	0	0	0	0	1			
10		GENOVA	3	1	0	4	4	0	0	0	0	0	0	0	0	0	0	4			
11		HUÍAN	1	0	0	1	1	0	0	0	0	0	0	0	0	0	0	1			
12		LA ESPERANZA	0	1	0	1	1	0	0	0	0	0	0	0	0	0	0	1			
13		QUINTOQUE	1	2	0	3	2	0	1	0	0	0	0	0	0	0	0	3			
14		QUINTANILCA	1	3	0	4	2	0	0	1	1	0	0	0	0	0	0	4			
16		PALESTINA DE LOS ALTOS	1	0	0	1	1	0	0	0	0	0	0	0	0	0	0	1			
16		QUINTANILCA	14	17	0	31	23	3	2	2	2	1	0	1	0	0	0	31			
17		TALCAJÁ	1	0	0	1	1	0	0	0	0	0	0	0	0	0	0	1			
18		SAN CARLOS SUA	1	1	0	2	2	0	0	0	0	0	0	0	0	0	0	2			
19		SAN FRANCISCO LA UNIÓN	2	0	0	2	1	0	0	0	1	0	0	0	0	0	0	2			
20		SAN MARTÍN SACATEPEQUE	8	4	0	12	10	1	0	0	1	0	0	0	0	0	0	12			
21		SAN MATEO	0	0	0	0	0	0	0	0	0	0	0	0	0	0	0	0			
22		SAN MIGUEL SIGÜLA	2	0	0	2	2	0	0	0	0	0	0	0	0	0	0	2			
23		SIBUL	0	0	0	0	0	0	0	0	0	0	0	0	0	0	0	0			
24		SIBUL	0	1	0	1	1	0	0	0	0	0	0	0	0	0	0	1			
14		<b>QUICHÉ</b>	267	234	0	501	352	44	28	18	9	3	18	2	0	0	0	501			
1		CAVELLÁ	2	0	0	2	2	0	0	0	0	0	0	0	0	0	0	2			
3		CHAL	14	11	0	25	21	2	1	2	0	0	1	0	0	0	0	25			
3		CHICAMÁN	14	10	0	24	20	1	0	1	1	0	3	0	0	0	0	24			
4		CHICHÉ	10	4	0	14	12	1	0	0	0	0	0	0	0	0	0	14			
3		CHICHICASTANANGO	43	28	0	71	55	5	1	3	2	1	2	0	1	0	0	71			
4		CHINGUL	2	0	0	2	2	0	0	0	0	0	0	0	0	0	0	2			
7		CUNEV	2	7	0	9	4	1	0	0	1	0	1	0	0	0	0	9			
8		ECÁN	37	40	0	77	48	6	4	3	1	0	1	0	0	0	0	77			
9		ICHABAL	10	7	0	17	15	2	0	0	0	0	0	0	0	0	0	17			
10		IEBAL	14	19	0	33	28	3	3	0	1	0	0	0	0	0	0	33			
11		PACHALUM	1	1	0	2	2	0	0	0	0	0	0	1	0	0	0	2			
12		PATZÚ	1	1	0	2	2	0	0	0	0	0	0	0	0	0	0	2			
13		SACAPULÁN	28	22	0	50	30	7	4	2	1	0	4	1	0	1	0	50			
14		SAN ANDRÉS SAUCABAJÁ	0	0	0	0	0	0	0	0	0	0	0	0	0	0	0	0			
15		SAN ANTONIO LOTANANGO	9	11	0	20	14	3	1	1	0	0	1	0	0	0	0	20			
14		SAN BARTOLOMÉ JOCOTENANGO	6	8	0	14	11	2	1	1	1	1	0	0	0	0	0	14			
17		SAN JUAN COZTEL	5	7	0	12	7	2	1	2	0	0	0	0	0	0	0	12			
18		SAN PEDRO JOCOPULÁN	7	12	0	19	12	1	3	2	1	0	0	0	0	0	0	19			
19		SANTA CRUZ DEL QUICHÉ	23	10	0	33	28	3	2	1	0	0	3	0	0	0	0	33			
20		UPANTÁN	24	33	0	57	42	6	3	0	0	0	0	0	1	0	0	54			
21		YACALPA	8	4	0	12	8	1	1	0	0	0	1	0	0	0	0	12			
15		<b>RETALHUEV</b>	18	29	0	47	31	3	4	2	1	1	1	2	1	1	0	47			
1		CHAMPORCO	2	4	0	6	5	2	1	2	0	0	0	0	0	0	0	6			
2		EL BENTAL	0	3	0	3	3	0	0	0	0	0	0	2	1	1	0	6			
3		NEVO SAN CARLOS	1	0	0	1	1	0	0	0	0	0	0	0	0	0	0	1			
4		RETALHUEV	4	4	0	12	7	0	1	2	1	0	1	0	0	0	0	12			
5		SAN ANDRÉS VILLA SICA	2	7	0	10	8	1	1	0	0	0	0	0	0	0	0	10			
6		SAN FELIX RETALHUEV	1	0	0	1	2	1	0	0	0	0	0	0	0	0	0	3			
7		SAN MARTÍN JARDINES	1	3	0	4	3	1	0	0	0	1	0	0	0	0	0	4			
8		SAN SEBASTIÁN	2	0	0	2	2	0	0	0	0	0	0	0	0	0	0	2			
9		SANTA CRUZ AGUJA	0	0	0	0	1	0	1	0	0	0	0	0	0	0	0	2			

Handwritten signatures and initials in blue ink.



**REGISTRO CENTRAL DE LAS PERSONAS  
SEGUIMIENTO TEMÁTICO INSTITUCIONAL 2023  
INSCRIPCIONES EXTEMPORÁNEAS DE NACIMIENTO REALIZADAS  
MES REPORTADO: SEPTIEMBRE**

D	N	Departamento / municipio	Sexo				Población beneficiada												
			Mujeres	Hombres	No definido	Total	Edad								Juventud 14 a 30 años	Adultos 31 a 60 años	Tercera edad 61 años en adelante	No definido	Total
							0	1	2	3	4	5	6 - 13	14 a 30 años					
20		<b>SUCREBIQUE</b>	21	73	0	144	87	23	13	8	7	1	8	0	0	0	0	144	
	1	CHICACAD	12	4	0	19	11	4	0	2	2	0	0	0	0	0	0	19	
	2	CUYOTENANGO	4	8	0	12	5	3	3	0	1	0	1	0	0	0	0	12	
	3	MAZATENANGO	18	19	0	37	21	4	4	0	2	0	2	1	0	0	0	37	
	4	PATUL	2	3	0	6	3	1	0	1	0	0	0	0	0	0	0	6	
	5	PUEBLO NUEVO	1	2	0	3	0	0	0	0	0	0	2	1	0	0	0	3	
	6	SO SEAVO	3	4	0	7	3	1	0	1	0	0	0	0	0	0	0	7	
	7	TANAYAC	2	3	0	6	4	1	0	0	0	0	0	0	0	0	0	6	
	8	SAN ANTONIO SUCHITEPEQUEZ	7	13	0	20	14	3	3	0	0	0	0	0	0	0	0	20	
	9	SAN BERNARDO	0	1	0	1	0	0	1	0	0	0	0	0	0	0	0	1	
	10	SAN FRANCISCO SAPOTEALÁN	1	3	0	4	2	1	1	0	0	0	0	0	0	0	0	4	
	11	SAN GABRIEL	1	1	0	2	2	0	0	0	0	0	0	0	0	0	0	2	
	12	SAN JOSÉ R. DOLO	0	1	0	1	0	0	0	0	0	0	0	1	0	0	0	1	
	13	SAN JOSÉ LA MAGUINA	2	0	0	2	2	0	0	0	0	0	0	0	0	0	0	2	
	14	SAN JUAN BAUTISTA	1	0	0	1	1	0	0	0	0	0	0	0	0	0	0	1	
	15	SAN LORINGO	0	0	0	0	0	0	0	0	0	0	0	0	0	0	0	0	
	16	SAN MIGUEL PANÁN	1	0	0	1	1	0	0	0	0	0	0	0	0	0	0	1	
	17	SAN PABLO JOCORLÁN	4	1	0	6	3	0	0	0	0	0	0	0	0	0	0	6	
	18	SANTA BARBARA	9	8	0	16	12	3	0	0	1	0	0	0	0	0	0	16	
	19	SANTO DOMINGO SUCHITEPEQUEZ	0	0	0	0	1	0	0	0	1	0	0	0	0	0	0	2	
	20	SANTO TOMÁS LA UNIÓN	0	0	0	0	0	0	0	0	0	0	0	0	0	0	0	0	
	21	SUMILTO	1	0	0	1	0	0	0	0	0	0	1	0	0	0	0	1	
21		<b>TOTONUCAPÁN</b>	63	84	0	147	100	26	19	4	3	8	7	3	0	2	0	147	
	1	MOGOSTONAVO	41	38	0	79	41	10	4	2	3	0	4	3	0	0	0	79	
	2	SAN ANDRÉS XECUL	3	1	0	4	1	0	0	0	0	0	0	0	0	0	0	4	
	3	SAN BARTOLO	2	1	0	3	2	0	0	0	0	0	0	0	0	0	0	3	
	4	SAN CRISTÓBAL TOTONUCAPÁN	1	1	0	2	2	0	0	0	0	0	0	0	0	0	0	2	
	5	SAN FRANCISCO EL ALTO	3	2	0	6	5	2	1	0	0	0	0	0	0	0	0	6	
	6	SANTA LUCÍA LA SIERRA	1	4	0	5	3	0	1	1	0	0	0	0	0	0	0	5	
	7	SANTA ANA CHIGUMIL	12	15	0	28	18	4	3	1	0	1	1	0	0	0	0	28	
	8	TOTONUCAPÁN	23	24	0	47	34	10	2	0	0	1	0	0	0	0	0	47	
22		<b>ZACAPA</b>	28	36	0	64	47	8	4	1	0	0	3	0	0	0	0	64	
	1	CABANAL	4	3	0	7	5	1	1	0	0	0	0	0	0	0	0	7	
	2	ESPAÑOLA	3	0	0	3	0	0	0	0	0	0	0	0	0	0	0	3	
	3	GUALÁN	7	7	0	14	9	1	0	1	0	0	3	0	0	0	0	14	
	4	HUE	1	3	0	4	4	0	0	0	0	0	0	0	0	0	0	4	
	5	LA UNIÓN	9	10	0	19	13	1	1	0	0	0	0	0	0	0	0	19	
	6	SI HONDO	0	1	0	1	0	1	0	0	0	0	0	0	0	0	0	1	
	7	SAN DIEGO	0	1	0	1	1	0	0	0	0	0	0	0	0	0	0	1	
	8	SAN JORGE	0	0	0	0	0	0	0	0	0	0	0	0	0	0	0	0	
	9	TECUTUPÁN	1	0	0	1	1	0	0	0	0	0	0	0	0	0	0	1	
	10	USUMATLÁN	0	0	0	0	0	0	0	0	0	0	0	0	0	0	0	0	
	11	ZACAPA	1	13	0	14	10	2	2	0	0	0	0	0	0	0	0	14	

1  **RENAP**  
Lic. Edgar Rolando Galán Hernández  
Supervisor de Centro de Costos  
Registro Central de las Personas

 **RENAP**  
Msc. Luis Raúl Hernández Sandoval  
Subdirector Administrativo Registral  
Registro Central de las Personas  
Sede del RENAP, Guatemala, Guatemala

1  **RENAP**  
Caren Ordila Cordero Argueta  
Supervisora de Centro de Costos  
Registro Central de las Personas  
Firma y sello de la máxima autoridad de la dependencia  
RENAP, Guatemala, Guatemala

# ANEXO VII





**REGISTRO CENTRAL DE LAS PERSONAS  
 CERTIFICACIONES DE HECHOS Y ACTOS REGISTRALES EMITIDAS  
 DESGLOSE POR PAÍS, DEPARTAMENTO Y MUNICIPIO  
 AÑO 2023**

#	País/Departamento / municipio	Enero	Febrero	Marzo	Abril	Mayo	Junio	Julio	Agosto	Septiembre	Octubre	Noviembre	Diciembre	Total
<b>T</b>	<b>Guatemala</b>	94,494	74,723	77,494	86,740	64,183	48,494	41,961	44,426	44,712	0	0	0	478,294
1	Amatitlán	4,574	3,787	3,977	2,249	3,072	1,228	2,975	4,149	2,712	0	0	0	28,753
2	Chimaltenango	3,499	2,292	2,290	1,275	1,822	1,721	1,827	1,229	1,788	0	0	0	17,794
3	Chiquimula	946	424	445	289	379	224	242	300	358	0	0	0	3,617
4	Escuintla	1,644	1,279	1,227	798	974	479	621	620	620	0	0	0	9,439
5	Guatemala	33,394	44,219	44,799	39,772	22,712	22,487	34,242	33,204	32,211	0	0	0	246,324
6	Itzamal	2,773	2,282	2,279	1,587	2,023	1,889	2,112	2,297	2,142	0	0	0	18,313
7	Patateña	1,029	1,448	1,063	499	1,071	691	1,280	1,261	1,261	0	0	0	11,486
8	San José del Golfo	1,277	1,939	1,844	1,022	881	623	870	988	1,224	0	0	0	10,736
9	San José Pinula	749	627	741	322	2,124	2,221	2,274	2,229	2,227	0	0	0	17,884
10	San Juan Sacatepéquez	3,467	2,429	2,489	1,228	2,047	2,474	2,267	2,498	2,294	0	0	0	22,222
11	San Miguel Petenito	2,242	2,214	2,429	2,223	1,994	1,726	1,649	1,482	2,262	0	0	0	22,087
12	San Pedro Acaticum	629	679	589	370	461	617	549	617	561	0	0	0	5,021
13	San Pedro Sacatepéquez	2,029	1,586	1,281	742	1,121	1,243	1,442	1,277	799	0	0	0	17,384
14	San Remulfo	1,724	2,142	1,423	1,129	1,622	1,264	1,244	1,338	1,294	0	0	0	13,029
15	Santa Catarina Peten	1,083	2,248	1,229	1,196	1,288	1,288	1,288	1,879	1,861	0	0	0	18,728
16	San Carlos	6,122	2,124	2,264	1,677	1,728	2,289	1,418	1,794	1,643	0	0	0	18,122
17	Villa Vieja	6,292	2,242	1,224	2,772	6,284	4,222	6,722	2,822	2,242	0	0	0	32,647
<b>B</b>	<b>Belice</b>	36,712	32,442	36,122	32,622	36,122	32,442	36,712	32,442	36,122	0	0	0	274,122
1	Amatitlán	1,222	1,222	1,222	1,222	1,222	1,222	1,222	1,222	1,222	0	0	0	12,222
2	Chimaltenango	2,444	2,444	2,444	2,444	2,444	2,444	2,444	2,444	2,444	0	0	0	24,444
3	Chiquimula	1,222	1,222	1,222	1,222	1,222	1,222	1,222	1,222	1,222	0	0	0	12,222
4	Escuintla	2,444	2,444	2,444	2,444	2,444	2,444	2,444	2,444	2,444	0	0	0	24,444
5	Guatemala	36,712	32,442	36,122	32,622	36,122	32,442	36,712	32,442	36,122	0	0	0	274,122
6	Itzamal	1,222	1,222	1,222	1,222	1,222	1,222	1,222	1,222	1,222	0	0	0	12,222
7	Patateña	1,222	1,222	1,222	1,222	1,222	1,222	1,222	1,222	1,222	0	0	0	12,222
8	San José del Golfo	1,222	1,222	1,222	1,222	1,222	1,222	1,222	1,222	1,222	0	0	0	12,222
9	San José Pinula	1,222	1,222	1,222	1,222	1,222	1,222	1,222	1,222	1,222	0	0	0	12,222
10	San Juan Sacatepéquez	1,222	1,222	1,222	1,222	1,222	1,222	1,222	1,222	1,222	0	0	0	12,222
11	San Miguel Petenito	1,222	1,222	1,222	1,222	1,222	1,222	1,222	1,222	1,222	0	0	0	12,222
12	San Pedro Acaticum	1,222	1,222	1,222	1,222	1,222	1,222	1,222	1,222	1,222	0	0	0	12,222
13	San Pedro Sacatepéquez	1,222	1,222	1,222	1,222	1,222	1,222	1,222	1,222	1,222	0	0	0	12,222
14	San Remulfo	1,222	1,222	1,222	1,222	1,222	1,222	1,222	1,222	1,222	0	0	0	12,222
15	Santa Catarina Peten	1,222	1,222	1,222	1,222	1,222	1,222	1,222	1,222	1,222	0	0	0	12,222
16	San Carlos	1,222	1,222	1,222	1,222	1,222	1,222	1,222	1,222	1,222	0	0	0	12,222
17	Villa Vieja	1,222	1,222	1,222	1,222	1,222	1,222	1,222	1,222	1,222	0	0	0	12,222
<b>C</b>	<b>Costa Rica</b>	12,442	12,442	12,442	12,442	12,442	12,442	12,442	12,442	12,442	0	0	0	124,442
1	Amatitlán	1,222	1,222	1,222	1,222	1,222	1,222	1,222	1,222	1,222	0	0	0	12,222
2	Chimaltenango	2,444	2,444	2,444	2,444	2,444	2,444	2,444	2,444	2,444	0	0	0	24,444
3	Chiquimula	1,222	1,222	1,222	1,222	1,222	1,222	1,222	1,222	1,222	0	0	0	12,222
4	Escuintla	2,444	2,444	2,444	2,444	2,444	2,444	2,444	2,444	2,444	0	0	0	24,444
5	Guatemala	12,442	12,442	12,442	12,442	12,442	12,442	12,442	12,442	12,442	0	0	0	124,442
6	Itzamal	1,222	1,222	1,222	1,222	1,222	1,222	1,222	1,222	1,222	0	0	0	12,222
7	Patateña	1,222	1,222	1,222	1,222	1,222	1,222	1,222	1,222	1,222	0	0	0	12,222
8	San José del Golfo	1,222	1,222	1,222	1,222	1,222	1,222	1,222	1,222	1,222	0	0	0	12,222
9	San José Pinula	1,222	1,222	1,222	1,222	1,222	1,222	1,222	1,222	1,222	0	0	0	12,222
10	San Juan Sacatepéquez	1,222	1,222	1,222	1,222	1,222	1,222	1,222	1,222	1,222	0	0	0	12,222
11	San Miguel Petenito	1,222	1,222	1,222	1,222	1,222	1,222	1,222	1,222	1,222	0	0	0	12,222
12	San Pedro Acaticum	1,222	1,222	1,222	1,222	1,222	1,222	1,222	1,222	1,222	0	0	0	12,222
13	San Pedro Sacatepéquez	1,222	1,222	1,222	1,222	1,222	1,222	1,222	1,222	1,222	0	0	0	12,222
14	San Remulfo	1,222	1,222	1,222	1,222	1,222	1,222	1,222	1,222	1,222	0	0	0	12,222
15	Santa Catarina Peten	1,222	1,222	1,222	1,222	1,222	1,222	1,222	1,222	1,222	0	0	0	12,222
16	San Carlos	1,222	1,222	1,222	1,222	1,222	1,222	1,222	1,222	1,222	0	0	0	12,222
17	Villa Vieja	1,222	1,222	1,222	1,222	1,222	1,222	1,222	1,222	1,222	0	0	0	12,222
<b>D</b>	<b>El Salvador</b>	12,442	12,442	12,442	12,442	12,442	12,442	12,442	12,442	12,442	0	0	0	124,442
1	Amatitlán	1,222	1,222	1,222	1,222	1,222	1,222	1,222	1,222	1,222	0	0	0	12,222
2	Chimaltenango	2,444	2,444	2,444	2,444	2,444	2,444	2,444	2,444	2,444	0	0	0	24,444
3	Chiquimula	1,222	1,222	1,222	1,222	1,222	1,222	1,222	1,222	1,222	0	0	0	12,222
4	Escuintla	2,444	2,444	2,444	2,444	2,444	2,444	2,444	2,444	2,444	0	0	0	24,444
5	Guatemala	12,442	12,442	12,442	12,442	12,442	12,442	12,442	12,442	12,442	0	0	0	124,442
6	Itzamal	1,222	1,222	1,222	1,222	1,222	1,222	1,222	1,222	1,222	0	0	0	12,222
7	Patateña	1,222	1,222	1,222	1,222	1,222	1,222	1,222	1,222	1,222	0	0	0	12,222
8	San José del Golfo	1,222	1,222	1,222	1,222	1,222	1,222	1,222	1,222	1,222	0	0	0	12,222
9	San José Pinula	1,222	1,222	1,222	1,222	1,222	1,222	1,222	1,222	1,222	0	0	0	12,222
10	San Juan Sacatepéquez	1,222	1,222	1,222	1,222	1,222	1,222	1,222	1,222	1,222	0	0	0	12,222
11	San Miguel Petenito	1,222	1,222	1,222	1,222	1,222	1,222	1,222	1,222	1,222	0	0	0	12,222
12	San Pedro Acaticum	1,222	1,222	1,222	1,222	1,222	1,222	1,222	1,222	1,222	0	0	0	12,222
13	San Pedro Sacatepéquez	1,222	1,222	1,222	1,222	1,222	1,222	1,222	1,222	1,222	0	0	0	12,222
14	San Remulfo	1,222	1,222	1,222	1,222	1,222	1,222	1,222	1,222	1,222	0	0	0	12,222
15	Santa Catarina Peten	1,222	1,222	1,222	1,222	1,222	1,222	1,222	1,222	1,222	0	0	0	12,222
16	San Carlos	1,222	1,222	1,222	1,222	1,222	1,222	1,222	1,222	1,222	0	0	0	12,222
17	Villa Vieja	1,222	1,222	1,222	1,222	1,222	1,222	1,222	1,222	1,222	0	0	0	12,222






**REGISTRO CENTRAL DE LAS PERSONAS  
 CERTIFICACIONES DE NACIMIENTOS Y ACTOS REGISTRALES EMITIDAS  
 DESGLOSE POR PAÍS, DEPARTAMENTO Y MUNICIPIO  
 AÑO 2023**

P	D	M	País/Departamento / Municipio	Enero	Febrero	Marzo	Abril	Mayo	Junio	Julio	Agosto	Septiembre	Octubre	Noviembre	Diciembre	Total
1	1		<b>Colombiana</b>	<b>26,386</b>	<b>21,296</b>	<b>21,678</b>	<b>18,388</b>	<b>20,488</b>	<b>21,467</b>	<b>21,813</b>	<b>21,128</b>	<b>20,982</b>	0	0	0	<b>226,088</b>
1	1		Arauca	27	24	43	37	47	39	31	34	27	0	0	0	347
1	2		Bolívar	147	175	133	163	147	150	159	159	160	0	0	0	1,467
1	3		Caldas	361	1,081	872	477	476	400	401	387	349	0	0	0	4,055
1	4		Cesar	1,533	1,014	871	982	790	438	384	433	299	0	0	0	7,354
1	5		Córdoba	4,238	4,938	5,860	2,713	2,133	2,407	3,013	3,137	3,039	0	0	0	26,467
1	6		Cundinamarca	1,178	1,547	1,279	742	491	739	899	760	766	0	0	0	8,902
1	7		Guaviare	1,008	989	647	331	422	341	431	348	334	0	0	0	4,334
1	8		Magdalena	1,029	748	739	487	389	492	479	438	489	0	0	0	4,807
1	9		Meta	432	661	339	231	169	337	429	439	400	0	0	0	4,707
1	10		Nariño	1,108	660	1,119	700	603	497	746	472	535	0	0	0	7,647
1	11		Quindío	390	401	479	252	271	402	379	377	318	0	0	0	4,720
1	12		Risaralda	1,403	931	1,277	902	689	579	489	763	472	0	0	0	7,920
1	13		Santander	899	741	975	461	563	544	433	479	439	0	0	0	5,748
1	14		Sucre	1,039	1,111	1,040	669	1,027	1,020	1,043	942	747	0	0	0	8,709
1	15		Tolima	8,080	6,731	6,212	3,049	1,000	443	687	828	3,276	0	0	0	36,739
1	16		Valle del Cauca	1,369	961	1,038	546	4,333	1,439	4,282	366	0	0	0	0	26,797
1	17		Zulia	142	148	140	719	660	756	672	473	707	0	0	0	6,661
1	18		San Andrés	48	69	40	49	79	69	127	79	29	0	0	0	420
1	19		San Andrés Providencia	124	139	124	174	33	39	39	61	61	0	0	0	642
1	20		San Andrés Bello	137	139	107	81	117	49	69	60	67	0	0	0	739
1	21		San Mateo	71	60	73	49	48	49	32	36	29	0	0	0	434
1	22		San Miguel	57	60	39	29	40	27	31	29	25	0	0	0	341
1	23		San Miguel de Guadalupe	61	43	61	39	39	40	40	40	0	0	0	0	417
1	24		Sucre	33	41	40	30	40	30	29	36	0	0	0	0	338
2	1		<b>Brasil</b>	<b>20,880</b>	<b>21,200</b>	<b>20,207</b>	<b>18,491</b>	<b>17,482</b>	<b>17,528</b>	<b>18,273</b>	<b>18,460</b>	<b>17,471</b>	0	0	0	<b>217,738</b>
2	1		Alagoas	1,530	869	470	339	419	413	409	507	400	0	0	0	4,364
2	2		Amapá	1,406	1,399	1,440	635	631	611	747	667	607	0	0	0	6,463
2	3		Araguaia	1,489	946	1,178	419	661	752	812	749	609	0	0	0	6,006
2	4		Bahia	2,737	473	603	312	471	663	371	440	404	0	0	0	4,636
2	5		Brasília	2,700	2,772	2,043	1,791	1,620	1,908	1,264	1,440	1,367	0	0	0	15,010
2	6		Ceará	397	499	344	399	469	300	419	319	448	0	0	0	3,794
2	7		Distrito Federal	1,779	999	1,149	638	763	730	773	1,171	472	0	0	0	6,299
2	8		Goias	3,900	2,361	2,071	1,799	2,043	1,742	1,843	2,379	2,449	0	0	0	35,761
2	9		Maranhão	2,748	2,399	2,882	1,381	1,873	1,761	1,987	2,323	1,749	0	0	0	17,462
2	10		Mato Grosso	2,138	2,029	2,029	1,200	1,420	1,388	1,299	1,422	1,819	0	0	0	14,886
2	11		Mato Grosso do Sul	881	739	739	429	470	470	380	379	323	0	0	0	4,341
2	12		Minas Gerais	547	379	429	329	329	329	311	349	255	0	0	0	3,545
2	13		Pernambuco	1,402	1,312	1,230	802	1,038	935	949	969	677	0	0	0	11,829
2	14		Piauí	1,328	1,139	999	699	699	699	699	699	699	0	0	0	6,179
2	15		Rio de Janeiro	441	711	811	672	689	1,087	672	429	389	0	0	0	5,179
2	16		Rio Grande do Sul	412	387	322	311	279	239	239	239	219	0	0	0	2,812
2	17		Santa Catarina	1,110	889	763	292	423	389	372	389	439	0	0	0	6,023
2	18		São Paulo	1,171	449	449	329	319	371	419	382	389	0	0	0	4,797
2	19		Sergipe	429	329	347	1,029	2,412	1,799	1,939	1,259	2,219	0	0	0	20,138
2	20		Spiritão	2,987	2,491	2,421	1,429	1,429	1,460	1,637	1,267	1,277	0	0	0	16,220
2	21		Tocantins	1,029	1,039	1,039	672	719	739	791	1,139	1,139	0	0	0	6,473
3	1		<b>Chile</b>	<b>12,079</b>	<b>11,700</b>	<b>11,247</b>	<b>9,209</b>	<b>9,288</b>	<b>9,370</b>	<b>8,260</b>	<b>8,260</b>	<b>8,260</b>	0	0	0	<b>87,739</b>
3	1		Chileno	1,342	1,139	1,089	649	617	712	470	749	610	0	0	0	7,920
3	2		Argentina	769	931	675	423	620	613	761	610	682	0	0	0	4,379
3	3		Uruguay	1,401	1,019	1,139	611	619	793	655	840	739	0	0	0	6,227
3	4		Paraguay	4,869	4,369	4,229	2,779	3,719	3,709	3,009	3,009	2,949	0	0	0	26,000
3	5		San Andrés Bello	1,409	1,027	1,249	709	1,041	1,021	840	1,210	1,070	0	0	0	10,700
3	6		San Felipe de Guadalupe	832	422	699	499	770	797	472	379	389	0	0	0	4,739
3	7		San Martín de Porres	66	179	149	161	117	340	427	389	429	0	0	0	1,391
3	8		San Sebastián	647	1,019	919	610	719	472	449	719	679	0	0	0	6,698
3	9		Santa Cruz de Guaymas	273	411	439	212	320	369	327	429	310	0	0	0	2,282
3	10		<b>Costa Rica</b>	<b>12,171</b>	<b>12,493</b>	<b>11,988</b>	<b>9,849</b>	<b>9,939</b>	<b>8,919</b>	<b>11,197</b>	<b>10,430</b>	<b>9,770</b>	0	0	0	<b>94,678</b>
3	1		Alajuela	1,099	979	810	610	1,009	438	2,017	1,999	457	0	0	0	6,910
3	2		Cartago	3,267	2,600	2,067	1,402	820	1,879	1,130	617	2,107	0	0	0	15,860
3	3		Heredia	1,210	1,347	809	487	261	808	440	559	741	0	0	0	5,567
3	4		Puntarenas	470	442	449	279	229	349	479	499	409	0	0	0	3,349
3	5		San José	449	611	439	339	389	317	669	379	307	0	0	0	3,787
3	6		San Antonio de Guadalupe	339	369	369	219	449	381	439	347	347	0	0	0	2,643
3	7		San Antonio de Prado	369	239	369	270	309	201	340	340	239	0	0	0	2,100
3	8		San Juan de los Rios	339	292	339	199	479	212	489	309	309	0	0	0	2,346
3	9		San Lucas	1,239	1,020	1,020	402	640	601	1,300	730	801	0	0	0	6,710
3	10		San Miguel de Guzmán	439	629	347	289	149	257	370	349	349	0	0	0	3,439
3	11		San Pedro de Montes	379	369	369	119	199	147	139	141	139	0	0	0	1,636
3	12		San Rafael de Heredia	1,249	889	739	499	409	347	667	1,147	543	0	0	0	6,694
3	13		San Rafael de Ure	817	640	640	321	349	540	471	381	389	0	0	0	4,343
3	14		San Vicente Ferrer	1,210	911	939	397	337	499	569	569	670	0	0	0	6,467
3	15		San Vicente de Chiriquí	810	619	469	219	219	300	301	470	389	0	0	0	3,660
3	16		Turkey	1,000	1,119	1,119	607	769	861	861	861	861	0	0	0	6,739
4	1		<b>San Andrés</b>	<b>49,207</b>	<b>49,479</b>	<b>49,447</b>	<b>38,111</b>	<b>40,919</b>	<b>37,299</b>	<b>38,247</b>	<b>37,810</b>	<b>37,739</b>	0	0	0	<b>378,271</b>
4	1		Arauca	1,469	1,299	1,440	619	1,240	1,049	1,379	1,241	1,241	0	0	0	11,020
4	2		Bolívar	1,499	2,631	2,029	1,149	1,310	979	1,110	1,100	1,099				

**REGISTRO CENTRAL DE LAS PERSONAS  
CERTIFICACIONES DE NICHOS Y ACTOS REGISTRALES EMITIDAS  
DESDE POR PAÍS, DEPARTAMENTO Y MUNICIPIO  
AÑO 2023**

#	País/Departamento / Municipio	Enero	Febrero	Marzo	Abril	Mayo	Junio	Julio	Agosto	Septiembre	Octubre	Noviembre	Diciembre	Total
18	<b>GUATEMALA</b>	<b>14,922</b>	<b>14,475</b>	<b>18,811</b>	<b>7,072</b>	<b>8,487</b>	<b>8,469</b>	<b>7,281</b>	<b>4,778</b>	<b>13,117</b>	0	0	0	<b>79,493</b>
1	Abasco	2,422	1,947	1,788	1,107	1,222	1,319	1,227	1,727	1,647	0	0	0	14,738
2	Abasco	454	374	743	273	388	317	312	437	475	0	0	0	4,097
3	Chiquimula	1,954	1,854	2,543	912	1,343	1,480	1,428	1,314	1,238	0	0	0	10,660
4	Cutzamala	2,249	2,148	2,940	1,204	1,261	1,240	1,770	1,698	1,819	0	0	0	16,664
5	Guatemala	954	438	434	334	453	482	311	834	801	0	0	0	4,877
6	Huehuetenango	2,024	1,442	1,481	797	1,212	807	937	1,047	887	0	0	0	10,974
7	Itzamal	797	344	444	415	343	433	437	417	474	0	0	0	4,794
8	Quetzaltenango	774	792	713	281	323	317	348	447	291	0	0	0	4,881
9	San Juan Sacatepéquez	337	404	424	184	201	214	187	244	331	0	0	0	2,017
10	San Rafael La Amistad	417	347	221	184	221	224	187	271	331	0	0	0	2,442
11	San Pedro Caba	464	438	344	274	321	312	217	287	442	0	0	0	2,492
12	San Pedro Sacatepéquez	747	848	847	317	328	428	441	534	444	0	0	0	5,300
13	San Pedro de la Cumbre	1,042	734	911	311	421	380	437	438	587	0	0	0	4,939
14	Tayas	1,049	817	741	411	331	484	461	441	441	0	0	0	5,441
15	<b>EL SALVADOR</b>	<b>11,274</b>	<b>12,734</b>	<b>11,444</b>	<b>4,122</b>	<b>8,807</b>	<b>1,744</b>	<b>8,194</b>	<b>1,787</b>	<b>7,237</b>	0	0	0	<b>41,794</b>
1	Comayagua	284	242	114	114	181	84	84	84	114	0	0	0	1,344
2	Chalatenango	1,424	1,444	1,444	807	1,142	911	1,242	1,224	1,081	0	0	0	11,211
3	Paraíso	707	424	347	287	422	374	424	384	384	0	0	0	4,476
4	San Andrés Batabanó	444	414	344	384	421	421	441	444	384	0	0	0	4,221
5	San Andrés	214	384	274	184	184	184	184	184	184	0	0	0	1,712
6	San José Chimaltenango	244	381	271	388	313	114	142	131	121	0	0	0	2,114
7	San Juan La Laguna	331	381	271	184	184	184	184	184	184	0	0	0	2,001
8	San Lucas	811	1,001	744	444	227	274	441	412	444	0	0	0	4,667
9	San Marcos La Laguna	222	311	211	28	38	38	38	38	38	0	0	0	1,138
10	San Pedro La Laguna	181	344	221	18	28	149	149	121	114	0	0	0	1,887
11	San Pedro de Laguna	152	144	381	221	312	312	312	271	281	0	0	0	2,037
12	Santa Catarina Palopus	141	1,241	1,117	417	712	417	442	534	541	0	0	0	3,342
13	Santa Catarina Palopus	142	28	111	118	74	74	101	35	44	0	0	0	700
14	Santa Clara La Laguna	434	482	344	381	444	321	321	534	341	0	0	0	4,040
15	Santa Cruz La Laguna	141	171	141	148	182	71	47	47	541	0	0	0	1,264
16	Santa Lucia La Laguna	442	447	412	442	314	471	342	482	442	0	0	0	3,881
17	Santa María	148	214	171	74	74	74	148	147	71	0	0	0	1,114
18	Santa María	721	811	474	424	444	347	381	471	441	0	0	0	3,842
19	Santiago Atitlán	2,811	2,734	2,444	1,281	2,032	1,701	2,812	1,474	1,881	0	0	0	18,747
20	<b>EL NICARAGUA</b>	<b>31,274</b>	<b>21,121</b>	<b>30,214</b>	<b>12,724</b>	<b>14,271</b>	<b>14,271</b>	<b>12,714</b>	<b>12,717</b>	<b>12,671</b>	0	0	0	<b>116,021</b>
1	Chinandega	1,427	1,782	1,924	1,488	1,181	1,221	1,192	1,621	1,511	0	0	0	12,124
2	Cusulutanga	1,171	1,288	921	488	1,174	781	472	1,228	888	0	0	0	8,842
3	Managua	4,228	4,322	3,881	3,314	2,914	2,724	2,724	2,724	2,842	0	0	0	26,374
4	Patate	1,488	1,444	1,224	622	1,441	1,244	1,242	1,112	611	0	0	0	11,224
5	Patate	381	441	321	222	221	181	181	181	274	0	0	0	1,484
6	Patate	1,037	744	111	382	221	212	212	212	212	0	0	0	2,342
7	Patate	1,281	1,274	1,281	717	884	442	344	417	424	0	0	0	6,712
8	San Antonio	2,817	1,811	1,417	1,024	1,411	1,111	1,111	1,274	1,044	0	0	0	11,844
9	San Bernardino	472	789	621	312	472	472	497	424	242	0	0	0	3,091
10	San Francisco	1,424	1,124	924	424	721	547	424	742	621	0	0	0	7,284
11	San Gabriel	444	424	381	241	381	344	381	374	274	0	0	0	3,477
12	San José	484	422	444	274	481	371	444	444	344	0	0	0	4,021
13	San Juan La Magdalena	1,122	1,024	921	471	611	717	581	1,087	542	0	0	0	7,421
14	San Juan Sacatepéquez	417	331	472	212	421	321	412	412	312	0	0	0	2,717
15	San Lorenzo	711	714	471	341	424	413	381	321	424	0	0	0	4,444
16	San Mateo	422	422	442	281	371	381	381	382	342	0	0	0	2,372
17	San Mateo	771	824	647	471	424	424	521	374	424	0	0	0	4,637
18	San Mateo	977	722	714	441	441	441	441	444	444	0	0	0	5,542
19	Santa Catarina	1,242	881	824	312	472	481	444	481	514	0	0	0	4,872
20	Santa Catarina	1,247	1,142	1,142	512	611	581	714	714	621	0	0	0	5,827
21	Santa Cruz	421	422	381	282	282	282	282	282	282	0	0	0	2,001
22	<b>EL PARAGUAY</b>	<b>14,424</b>	<b>13,124</b>	<b>14,714</b>	<b>8,144</b>	<b>8,874</b>	<b>7,124</b>	<b>7,424</b>	<b>7,424</b>	<b>6,717</b>	0	0	0	<b>67,227</b>
1	Montevideo	2,424	2,371	4,741	1,822	2,189	1,724	1,414	1,472	1,621	0	0	0	20,947
2	San Andrés	1,274	1,147	1,481	471	547	392	424	424	424	0	0	0	4,692
3	San Andrés	424	422	744	374	424	381	424	271	342	0	0	0	4,527
4	San Cristóbal	1,281	1,228	1,181	611	721	724	721	789	821	0	0	0	8,302
5	San Francisco	1,744	2,081	1,481	611	1,244	1,121	1,181	1,228	994	0	0	0	11,994
6	Santa Lucía	281	417	417	221	271	292	284	424	381	0	0	0	2,884
7	Santa María	871	1,222	1,271	621	611	644	644	547	442	0	0	0	7,844
8	Trinidad	4,024	3,471	3,471	1,821	2,122	2,122	2,122	2,122	1,727	0	0	0	21,021
9	<b>EL PERÚ</b>	<b>12,114</b>	<b>8,114</b>	<b>8,114</b>	<b>4,022</b>	<b>4,314</b>	<b>5,114</b>	<b>4,722</b>	<b>4,444</b>	<b>4,022</b>	0	0	0	<b>47,427</b>
1	Cusco	211	271	421	212	251	287	287	342	342	0	0	0	2,721
2	El Cuzco	711	742	424	421	471	421	342	424	444	0	0	0	4,771
3	Queluz	1,122	1,024	1,122	441	1,144	742	1,084	844	844	0	0	0	6,517
4	Huancayo	381	422	347	141	224	224	224	274	384	0	0	0	1,827
5	Queluz	1,421	1,221	749	281	421	421	384	442	421	0	0	0	5,558
6	Rimac	474	384	381	214	381	444	471	424	547	0	0	0	4,421
7	San Diego	481	447	417	321	348	424	391	381	381	0	0	0	3,627
8	San Diego	771	881	421	421	481	481	424	424	372	0	0	0	5,811
9	San Juan	1,482	1,222	1,271	421	481	481	481	424	424	0	0	0	6,321
10	Trujillo	771	422	421	247	274	381	441	441	247	0	0	0	3,817
11	Trujillo	2,127	2,474	2,481	1,222	1,442	1,447	1,714	1,481	1,222	0	0	0	11,822

  
**RENAP**  
 Edgar Orlando Salán Hernández  
 Supervisor de Centro de Costos  
 Registro Central de las Personas

  
**RENAP**  
 Msc. Luis Raúl Hernández Sandoval  
 Subdirector Administrativo Registral  
 Registro Central de las Personas  
 Sede del RENAP, Guatemala, Guatemala

  
**RENAP**  
 Caren Orfilla Guzmán  
 Registrador Central de las Personas  
 Registro Central de las Personas  
 Sede del RENAP, Guatemala, Guatemala

# ANEXO VIII

**REGISTRO CENTRAL DE LAS PERSONAS  
CERTIFICACIONES DE HECHOS Y ACTOS REGISTRALES EMITIDAS EN LA REPÚBLICA DE GUATEMALA Y CONSULADOS  
DESGLOSE POR EVENTO  
AÑO 2023**

Evento	Enero	Febrero	Marzo	Abril	Mayo	Junio	Julio	Agosto	Septiembre	Octubre	Noviembre	Diciembre	Total
<b>Total general</b>	<b>549,681</b>	<b>501,043</b>	<b>475,862</b>	<b>288,114</b>	<b>343,313</b>	<b>337,130</b>	<b>354,502</b>	<b>381,103</b>	<b>344,009</b>	<b>0</b>	<b>0</b>	<b>0</b>	<b>3,594,759</b>
<b>Extranjeros</b>													
1 NACIMIENTOS	8,450	8,117	9,590	8,036	7,862	7,327	6,821	7,489	7,089	0	0	0	74,783
<b>República de Guatemala</b>													
1 Certificaciones de inscripción de nacimiento	472,523	435,833	403,892	236,995	299,679	274,658	298,721	317,474	287,486	0	0	0	3,026,481
2 Certificaciones del Documento Personal de Identificación - DPI	9,133	7,556	7,947	5,116	7,024	12,171	6,033	6,740	5,563	0	0	0	67,283
3 Constancia registral	11,673	9,608	9,294	5,816	6,979	5,611	6,867	6,924	6,028	0	0	0	68,800
4 Copia Certificada del Asiento de Libro	991	873	1,011	629	883	781	757	792	582	0	0	0	7,299
5 Constancia negativa	810	801	990	678	876	831	731	766	593	0	0	0	7,196
6 Certificaciones de inscripción de Extranjero Domiciliado	381	457	523	346	616	495	473	481	499	0	0	0	4,281
7 Constancia de negativa de emisión del Documento Personal de Identificación DPI	17	5	9	7	15	12	10	16	11	0	0	0	102
8 Certificación de las demás inscripciones registrales	45,672	38,474	42,579	30,474	39,371	35,236	36,080	38,358	34,150	0	0	0	340,396
9 Otros	31	17	27	19	8	4	9	13	8	0	0	0	138



**RENAP**  
Rolando Galán Hernández  
Supervisor de Centro de Costos  
Registro Central de las Personas



**RENAP**  
Msc. Luis Raúl Hernández Sandoval  
Subdirector Administrativo Registral  
Registro Central de las Personas  
Sede del RENAP, Guatemala, Guatemala



**RENAP**  
Caren Ortiz Domín Sagastume  
Registrador Central de las Personas  
Registro Central de las Personas  
Firma y sello de la máxima autoridad de la dependencia





# ANEXO IX

**REGISTRO CENTRAL DE LAS PERSONAS  
CERTIFICACIONES DE HECHOS Y ACTOS REGISTRABLES ENTIDAD POR LA VÍA ELECTRONICA  
DISGLOSE POR EVENTO  
AÑO 2023**

Evento	Enero	Febrero	Marzo	Abril	Mayo	Junio	Julio	Agosto	Septiembre	Octubre	Noviembre	Diciembre	Total
<b>Total general:</b>	<b>226,240</b>	<b>194,404</b>	<b>171,324</b>	<b>128,214</b>	<b>124,242</b>	<b>122,482</b>	<b>148,801</b>	<b>184,418</b>	<b>140,884</b>	<b>0</b>	<b>0</b>	<b>0</b>	<b>1,370,407</b>
1. Certificación de Adopción de Sistema	2	4	1	1	1	1	1	2	2	0	0	0	14
2. Certificación de Adopción de Libro	0	0	1	0	1	0	0	0	1	0	0	0	3
3. Certificación de Cambio de Régimen Impositivo de Sistema	1	2	1	1	2	1	2	1	0	0	0	0	10
4. Certificación de Certificaciones Multilaterales de Sistema	0	1	10	1	4	0	4	10	4	0	0	0	43
5. Certificación de Subscripción Digitalizada	43	54	77	18	9	54	71	70	62	0	0	0	464
6. Certificación de Identificación de Terceros Interesados de Sistema	0	6	7	7	7	7	2	9	4	0	0	0	52
7. Certificación de la inscripción de Cambio de Nombre del Libro Digitalizado en el SREDC	0	0	1	0	0	0	1	0	0	0	0	0	3
8. Certificación de la inscripción de Cambio de Nombre que Consta en el SREDC	23	20	22	30	17	24	14	23	18	0	0	0	191
9. Certificación de la inscripción de Divorcio del Libro Digitalizado en el SREDC	2	2	2	3	8	1	4	2	11	0	0	0	34
10. Certificación de la inscripción de Divorcio que Consta en el SREDC	60	174	182	139	171	160	186	123	201	0	0	0	1,397
11. Certificación de la inscripción de Documentos de Origen del Libro Digitalizado en el SREDC	14	20	30	16	22	16	20	21	28	0	0	0	192
12. Certificación de la inscripción de Documentos de Origen que Consta en el SREDC	18	18	23	11	11	18	17	19	17	0	0	0	145
13. Certificación de la inscripción de Documentos Juramentados del Libro Digitalizado en el SREDC	14	14	20	15	15	14	14	19	14	0	0	0	149
14. Certificación de la inscripción de Documentos Juramentados que Consta en el SREDC	9	12	6	6	6	6	10	8	6	0	0	0	64
15. Certificación de la inscripción de Identificación de Persona del Libro Digitalizado en el SREDC	1	0	0	2	1	2	1	1	2	0	0	0	13
16. Certificación de la inscripción de Identificación de Persona que Consta en el SREDC	63	47	31	47	50	48	40	59	30	0	0	0	416
17. Certificación de la inscripción de Reconocimiento de Libro Digitalizado en el SREDC	0	0	0	0	0	0	0	0	0	0	0	0	0
18. Certificación de la inscripción de Reconocimiento que Consta en el SREDC	4	4	3	1	3	3	4	0	3	0	0	0	24
19. Certificación de la inscripción de Unión de Hecho que Consta en el SREDC	22	36	54	23	22	19	23	34	24	0	0	0	242
20. Certificación de la inscripción de Unión de Hecho del Libro Digitalizado en el SREDC	2	1	4	9	4	4	4	9	0	0	0	0	29
21. Certificación de Último Año de Sistema	4474	4443	4521	3420	4413	3820	4321	4454	4226	0	0	0	38,716
22. Certificación de Defunción de Sistema	4526	4101	3200	3433	4424	4043	4444	4472	4263	0	0	0	39,029
23. Certificación de Ojo	1888	1372	1884	1423	1823	1836	2233	2112	1815	0	0	0	14,412
24. Certificación de Nacimiento de Libro	124,360	128,288	124,785	115,333	114,651	117,188	122,440	117,087	115,340	0	0	0	802,079
25. Certificación de Nacimiento de Sistema	61,714	63,132	58,257	58,029	45,149	43,131	52,294	53,504	49,848	0	0	0	476,718
26. Certificación de Defunción de Libro	403	418	322	422	491	421	474	428	401	0	0	0	3,171
27. Certificación de Defunción de Sistema	1,194	1,270	1,195	894	1,184	1,044	1,204	1,200	1,044	0	0	0	10,230
28. Partes de Nacimiento	773	792	734	497	411	397	330	440	476	0	0	0	4,304
29. Certificación de la inscripción de inscripción de inscripción que Consta en el SREDC	1	2	1	1	1	2	2	2	3	0	0	0	18
30. Certificación de la inscripción de Inscripción que Consta en el SREDC	0	0	0	1	1	0	1	0	0	0	0	0	4
31. Certificación de Inscripción	23	20	24	24	21	27	11	24	22	0	0	0	211
32. Certificación de la inscripción de Inscripción que Consta en el SREDC	0	0	1	1	1	0	1	2	2	0	0	0	18
33. Certificación de inscripción de Partes de Sistema	1	0	2	0	1	0	0	0	1	0	0	0	6
34. Certificación de la inscripción de Inscripción que Consta en el SREDC	0	0	0	0	0	0	0	0	1	0	0	0	1

  
**Dr. Efraín Rolando Galán Hernández**  
Supervisor de Centro de Costos  
Registro Central de las Personas

  
**RENAP**  
Msc. Luis Raúl Hernández Sandoval  
Subdirector Administrativo Registral  
Registro Central de las Personas  
Sede del RENAP, Guatemala, Guatemala

  
**Caren Otilia Guzmán Sagastum**  
Registral Central de las Personas  
Registro Central de las Personas  
SEFOPR - Unidad Ejecutiva Registral

**REGISTRO CENTRAL DE LAS PERSONAS**  
**Subdirección Administrativo Registral**

Guatemala, 3 de noviembre de 2023  
Oficio No. RCP-SA-864-2023

**Licenciada**  
**Mónica René Recinos Casanova**  
**Directora de Gestión y Control Interno en Funciones**  
**Registro Nacional de las Personas -RENAP-**  
**Su Despacho**



**Licenciada Recinos Casanova:**

Respetuosamente nos dirigimos a usted en seguimiento al **MEMORÁNDUM DGC1-SPFI-DPP-001-2023** de fecha 5 de enero de 2023, con asunto **INFORMES DE EJECUCIÓN DE METAS FÍSICAS INSTITUCIONALES 2023 Y REGISTROS EN EL SISTEMA INFORMÁTICO DE GESTIÓN -SIGES-**, por medio del cual se trasladó la calendarización para el registro en SIGES y la entrega de informes de metas físicas institucionales del 2023, a la Dirección de Gestión y Control Interno.

Asimismo, de conformidad al artículo 14 del Decreto número 54-2022 del Congreso de la República de Guatemala, Ley del Presupuesto General de Ingresos y Egresos del Estado para el ejercicio fiscal dos mil veintitrés, que establece dentro de otros que, las entidades descentralizadas y autónomas deberán continuar con la implementación de los Módulos del PpR para el presente ejercicio fiscal, por lo que, en el Sistema Informático de Gestión -SIGES- a través del Módulo "Ejecución por Resultados", Sub Módulo de "Ejecución Centro de Costos", cada centro de costo deberá realizar por producto y subproducto los registros correspondientes a:

- a) Programación cuatrimestral de metas físicas institucionales (en estado solicitado).
- b) Reprogramación de metas físicas institucionales (en estado solicitado).
- c) Ejecución mensual de metas físicas institucionales (en estado aprobado).

En cumplimiento a lo anterior, nos permitimos remitir los siguientes documentos:

1. Comprobante generado en el Sistema Informático de Gestión -SIGES- (R00817586.rpt) en su estado **APROBADO**, correspondiente a la Ejecución de Metas Físicas Institucionales del mes de octubre 2023. (**Anexo I**)
2. Informe de seguimiento temático institucional de "Inscripciones de hechos y actos registrales, realizadas". (**Anexo II**)
3. Informe de seguimiento temático institucional por municipio de inscripciones de hechos y actos registrales realizadas. (**Anexo III**)
4. Desglose de inscripciones de hechos y actos registrales por tipo de evento. (**Anexo IV**)

5. Desglose temático por municipio de inscripciones de nacimiento realizadas. **(Anexo V)**
6. Desglose temático por municipio de inscripciones extemporáneas de nacimiento realizadas. **(Anexo VI)**
7. Desglose de certificaciones por país, departamento y municipio. **(Anexo VII)**
8. Desglose de certificaciones por evento emitidas en oficinas del RENAP y consulados. **(Anexo VIII)**
9. Desglose de certificaciones por evento emitidas por la vía electrónica. **(Anexo IX)**

Sin otro particular, nos suscribimos.

Atentamente,

  
Lic. Edgar Orlando Solís Hernández  
Supervisor de Centro de Costos  
Registro Central de las Personas

  
Msc. Luis Raúl Hernández Sandoval  
Subdirector Administrativo Registral  
Registro Central de las Personas  
Sede del RENAP, Guatemala, Guatemala

  
Vo.Bo.  
Daren Otilia Guzmán Sagastume  
Registrador Central de las Personas  
Registro Central de las Personas  
TEL: 24161000

C.C. Archivo  
COG5/LRM5/464



# ANEXO I

<b>CÓDIGO</b>	<b>DENOMINACIÓN ENTIDAD - UNIDAD EJECUTORA - CENTRO DE COSTO</b>	<b>Fecha de Imputación</b>			
11140066-0-17899	Registro de la Población guatemalteca	03	11	2023	
		Día	Mes	Año	
Clase de registro	EJE	Original No.	<input type="text" value="0"/>	Cuatrimestre	<input type="text" value="3"/>
Clase modificación	<input type="text" value="NOR"/> <input checked="" type="text" value="X"/> <input type="text" value="RTO"/> <input type="text" value=""/>	Comprobante No.	<input type="text" value="10"/>	Mes	Octubre

PG-SPG-PY-ACT-OB	R-P-SP Subprod.	Descripción de Producto y Subproducto	Cantidad / Valor	Unidad de Medida
11-0-0-1-0	001-001	Dirección y Coordinación	1.00	Documento
11-0-0-1-0	001-001-0004	Dirección y Coordinación	1.00	Documento
11-0-0-3-0	001-004	Certificaciones de hechos y actos registrales, emitidas	481,386.00	Documento

**Observaciones:** EJECUCIÓN DE METAS FÍSICAS CORRESPONDIENTE AL MES DE OCTUBRE

Dispongase la emisión y el registro de esta operación:

APROBADO

1



**RENAP**  
 Lic. Edgardo Rolando Balón Hernández  
 SUPERVISOR DE CENTRO DE COSTOS  
 Registro Central de las Personas  
 FIRMA O SELLO



**RENAP**  
 Ren Ortilio Guzmán Legastume  
 Registrador Central de las Personas  
 Registro Central de las Personas  
 RENAP - CENTRO DE COSTOS  
 FIRMA O SELLO

<b>CÓDIGO</b>	<b>DENOMINACIÓN ENTIDAD - UNIDAD EJECUTORA - CENTRO DE COSTO</b>	<b>Fecha de Imputación</b>			
11140066-0-17899	Registro de la Población guatemalteca	03	11	2023	
		Día	Mes	Año	
Clase de registro	EJE	Original No.	0	Cuatrimestre	3
Clase modificación	<input type="checkbox"/> NOR <input checked="" type="checkbox"/> X <input type="checkbox"/> RTO <input type="checkbox"/>	Comprobante No.	10	Mes	Octubre

PG-SPG-PY-ACT-OB	R-P-SP Subprod.	Descripción de Producto y Subproducto	Cantidad / Valor	Unidad de Medida
11-0-0-3-0	001-004-0001	Certificaciones de hechos y actos registrales, emitidas	481,386.00	Documento
11-0-0-2-0	001-002	Inscripciones de hechos y actos registrales, realizadas	46,983.00	Registro
11-0-0-2-0	001-002-0002	Inscripciones de hechos y actos registrales, realizadas	46,983.00	Registro

**Observaciones:** EJECUCIÓN DE METAS FÍSICAS CORRESPONDIENTE AL MES DE OCTUBRE

Dispongase la emisión y el registro de esta operación:

APROBADO

  
**RENAP**  
 Lic. Edgar Orlando Balón Hernández  
 Supervisor de Centro de Costos  
 Registro Central de las Personas

  
**RENAP**  
 Aren Cirilia Guzmán Sagastume  
 Registrador Central de las Personas  
 Registro Central de las Personas

# ANEXO II



**REGISTRO CENTRAL DE LAS PERSONAS  
INFORME DE SEGUIMIENTO TEMÁTICO INSTITUCIONAL 2023  
MES REPORTADO: OCTUBRE**

No.	Meta	Meta				Sexo				Población beneficiada						Etnias							
		Unidad de medida	Meta inicial	Meta vigente	Meta ejecutada	Mujeres	Hombres	No definido	Total	Edad			No definido	Total	Maya	Xinka	Guaymá	Mestizo/Ladino	No indican	Total			
										0 - 2	3 - 5	6 - 15									Juventud 16 - 30 años	Adultos 31 - 60 años	Tercera edad 61 años en adelante
3	Inscripciones de hechos y actos registrales realizados	Registro	435,952	435,952	44,903	19,492	25,786	945	46,983	29,748	1,027	918	4,714	2,332	4,899	004	46,983	2,344	34	4	6,457	34,143	46,983
23	Inscripciones de hechos y actos registrales realizados	Registro	435,952	435,952	44,903	19,492	25,786	945	46,983	29,748	1,027	918	4,714	2,331	4,820	004	46,983	2,344	34	4	6,457	34,143	46,983
Objetivos																							
Resultados alcanzados		1																					
		2																					
Obligatorios alcanzados		1																					
		2																					
Observaciones																							

1   
**Lic. Edgar Orlando Balón Hernández**  
 Supervisor de Centro de Costos  
 Registro Central de las Personas

  
**Msc. Luis Raúl Hernández Sandoval**  
 Subdirector Administrativo Registral  
 Registro Central de las Personas  
 Sede del RENAP, Guatemala, Guatemala

4   
**Coren Ortilia Sagastume**  
 Registrador Central de las Personas  
 Registro Central de las Personas  
 Sede del RENAP, Ciudad de Guatemala

# ANEXO III

**REGISTRO CENTRAL DE LAS PERSONAS  
SIGUIENDO TEMÁTICO INSTITUCIONAL 2021  
INSCRIPCIONES DE HECHOS Y ACTOS REGISTRALES REALIZADAS  
MES REPOSADO: OCTUBRE**

D	M	Departamento / Municipio	Sexo				Etnia							Puesto							
			Masculino	Femenino	No definido	Total	Blanco			14 a 20 años	21 a 30 años	31 a 40 años	41 años o más	No definido	Total	Mayor	Joven	Guafino	Mestizo/afro	No Indígena	Total
							0 - 2	3 - 5	6 - 13												
<b>REPÚBLICA DE GUATEMALA</b>			<b>11,490</b>	<b>10,746</b>	<b>140</b>	<b>41,761</b>	<b>20,738</b>	<b>1,887</b>	<b>911</b>	<b>6,714</b>	<b>6,223</b>	<b>4,426</b>	<b>364</b>	<b>44,950</b>	<b>1,264</b>	<b>35</b>	<b>4</b>	<b>6,607</b>	<b>44,146</b>	<b>46,761</b>	
<b>1 ACAVABAT</b>			<b>1,611</b>	<b>1,341</b>	<b>19</b>	<b>4,309</b>	<b>2,200</b>	<b>94</b>	<b>27</b>	<b>107</b>	<b>260</b>	<b>204</b>	<b>19</b>	<b>4,309</b>	<b>404</b>	<b>0</b>	<b>0</b>	<b>19</b>	<b>3,277</b>	<b>4,309</b>	
	1	COMAL	34	36	0	70	61	2	0	3	2	3	0	70	1	0	0	0	0	71	
	2	CHIO	105	148	0	253	193	2	0	44	21	19	0	274	41	0	0	0	0	315	
	3	COBAN	426	433	0	847	716	0	0	44	44	64	0	847	10	0	0	0	0	857	
	4	TEHU WATZ'IL CH'AY CH'AY	199	239	0	438	364	2	0	15	10	22	0	438	37	0	0	0	0	475	
	5	LANQUÍN	40	49	0	91	44	0	0	0	0	0	0	91	0	0	0	0	0	91	
	6	RAMOS	138	149	14	297	246	11	0	13	12	14	0	297	38	0	0	0	0	335	
	7	SAN CRISTÓBAL VERAPAZ	107	121	0	227	166	2	0	0	0	0	0	227	18	0	0	0	0	245	
	8	SAN JUAN CHAMELZED	44	129	2	175	116	1	0	28	19	13	0	175	34	0	0	0	0	209	
	9	SAN ANTONIO UCAB	43	11	7	100	60	0	0	0	0	0	0	100	22	0	0	0	0	122	
	10	SAN PEDRO CARCHÁ	272	274	0	546	342	4	0	0	0	0	0	546	7	0	0	0	0	553	
	11	SANTA CRUZ LA TIERRA	83	133	0	216	137	0	0	0	0	0	0	216	17	0	0	0	0	233	
	12	SANTA CRUZ VERAPAZ	28	44	0	72	43	0	0	0	0	0	0	72	0	0	0	0	0	72	
	13	SANTA MARÍA CAYAHÚN	46	102	0	148	105	0	0	0	0	0	0	148	0	0	0	0	0	148	
	14	SIHACH'	11	24	0	35	21	0	0	0	0	0	0	35	0	0	0	0	0	35	
	15	TAMAYÚ	11	24	0	35	21	0	0	0	0	0	0	35	0	0	0	0	0	35	
	16	TAMAYÚ	11	24	0	35	21	0	0	0	0	0	0	35	0	0	0	0	0	35	
<b>2 ACHUTAN</b>			<b>345</b>	<b>473</b>	<b>2</b>	<b>820</b>	<b>577</b>	<b>3</b>	<b>0</b>	<b>26</b>	<b>28</b>	<b>25</b>	<b>0</b>	<b>820</b>	<b>24</b>	<b>0</b>	<b>0</b>	<b>13</b>	<b>473</b>	<b>820</b>	
	1	CHIMULCO	54	55	0	107	67	0	0	11	0	0	0	107	14	0	0	0	0	121	
	2	GRANACAZOS	0	7	0	12	0	0	0	0	0	0	0	12	0	0	0	0	0	12	
	3	PUBUNJA	76	99	0	175	101	0	0	0	0	0	0	175	14	0	0	0	0	189	
	4	ENENAL	91	40	0	131	40	0	0	11	0	0	0	131	14	0	0	0	0	145	
	5	SALAMA	105	214	0	319	270	0	0	13	24	0	0	319	0	0	0	0	0	319	
	6	SAN JERÓNIMO	14	14	0	28	14	0	0	0	0	0	0	28	0	0	0	0	0	28	
	7	SAN JUAN CHICAL	10	36	0	46	24	0	0	0	0	0	0	46	0	0	0	0	0	46	
	8	SANTA CRUZ EL CERO	13	0	0	21	13	0	0	0	0	0	0	21	0	0	0	0	0	21	
<b>3 COMALTEGUANO</b>			<b>750</b>	<b>1,028</b>	<b>0</b>	<b>1,778</b>	<b>1,027</b>	<b>22</b>	<b>17</b>	<b>348</b>	<b>347</b>	<b>141</b>	<b>0</b>	<b>1,778</b>	<b>111</b>	<b>0</b>	<b>0</b>	<b>122</b>	<b>1,656</b>	<b>1,778</b>	
	1	ACERENANGO	27	32	0	59	33	0	0	11	0	0	0	59	0	0	0	0	0	59	
	2	CHIMULTEGUANO	127	174	0	301	193	0	0	61	61	80	0	301	14	0	0	0	0	315	
	3	EL TIAR	36	44	0	80	49	0	0	0	0	0	0	80	0	0	0	0	0	80	
	4	PARRAJE	11	39	0	50	27	0	0	0	0	0	0	50	0	0	0	0	0	50	
	5	PATUCA	35	35	0	70	44	0	0	0	0	0	0	70	0	0	0	0	0	70	
	6	PIEDRA	73	93	0	166	103	0	0	16	13	10	0	166	20	0	0	0	0	186	
	7	POCUNA	0	19	0	19	17	0	0	0	0	0	0	19	0	0	0	0	0	19	
	8	SAN ANTONIO TAMPA	49	49	0	98	54	0	0	14	10	0	0	98	13	0	0	0	0	111	
	9	SAN JOSÉ PONDÓN	27	40	0	67	36	0	0	14	8	0	0	67	0	0	0	0	0	67	
	10	SAN JUAN COMALAPA	34	74	0	108	60	0	0	20	6	0	0	108	27	0	0	0	0	135	
	11	SAN MARTÍN ILICHIPIQUE	97	113	0	210	137	0	0	25	23	34	0	210	7	0	0	0	0	217	
	12	SAN PEDRO YUCAPIA	21	20	0	41	26	0	0	0	0	0	0	41	0	0	0	0	0	41	
	13	SAN RAFAEL CHIMUL	28	40	0	68	39	0	0	0	4	2	0	68	11	0	0	0	0	79	
	14	SANTA CRUZ SALAMÁ	11	21	0	32	17	0	0	0	0	0	0	32	0	0	0	0	0	32	
	15	TOPÓN GUAYMULA	119	116	0	235	213	0	0	0	19	10	0	235	24	0	0	0	0	259	
	16	TAMAYÚ	33	39	0	72	39	0	0	0	0	0	0	72	0	0	0	0	0	72	
<b>4 CHIMULCO</b>			<b>611</b>	<b>670</b>	<b>17</b>	<b>1,298</b>	<b>618</b>	<b>17</b>	<b>12</b>	<b>190</b>	<b>207</b>	<b>102</b>	<b>11</b>	<b>1,298</b>	<b>4</b>	<b>0</b>	<b>0</b>	<b>0</b>	<b>200</b>	<b>1,098</b>	<b>1,298</b>
	1	CAMOHAY	10	11	1	22	19	0	0	0	0	0	0	22	0	0	0	0	0	22	
	2	CHIMULCO	286	313	0	599	419	0	0	40	32	38	0	599	0	0	0	0	119	718	
	3	CONCEPCION LAS MINAS	14	19	4	37	19	0	0	0	0	0	0	37	0	0	0	0	14	51	
	4	ESQUIFAL	81	47	4	132	74	4	0	14	24	12	0	132	0	0	0	0	46	178	
	5	HALA	14	24	0	41	17	0	0	0	0	0	0	41	0	0	0	0	12	53	
	6	JOCOTAN	60	74	0	134	109	0	0	0	0	0	0	134	1	0	0	0	0	135	
	7	OLINTA	31	35	0	66	39	0	0	0	0	0	0	66	0	0	0	0	0	66	
	8	QUEZENCENSE	33	34	0	67	33	0	0	0	0	0	0	67	0	0	0	0	0	67	
	9	SAN NICOLÁS	0	1	0	1	0	0	0	0	0	0	0	1	0	0	0	0	0	1	
	10	SAN JOSÉ LA ARADA	0	1	0	1	0	0	0	0	0	0	0	1	0	0	0	0	0	1	
	11	SAN JUAN TENENIC	0	11	0	20	11	0	0	0	0	0	0	20	0	0	0	0	0	20	
<b>5 EL PROGRESO</b>			<b>149</b>	<b>184</b>	<b>0</b>	<b>332</b>	<b>200</b>	<b>0</b>	<b>0</b>	<b>21</b>	<b>27</b>	<b>47</b>	<b>0</b>	<b>332</b>	<b>1</b>	<b>0</b>	<b>0</b>	<b>0</b>	<b>100</b>	<b>232</b>	<b>332</b>
	1	EL CAYO	0	13	0	13	13	0	0	0	0	0	0	13	0	0	0	0	0	13	
	2	QUANTOCHA	64	117	0	181	130	0	0	10	16	0	0	181	0	0	0	0	14	195	
	3	NOBOLÁN	7	11	0	22	10	0	0	0	0	0	0	22	0	0	0	0	0	22	
	4	SAN ANTONIO ACACAHAGUAN	31	31	0	62	31	0	0	0	0	0	0	62	0	0	0	0	0	62	
	5	SAN ANTONIO LA PAZ	11	20	0	31	18	0	0	0	14	0	0	31	0	0	0	0	0	31	
	6	SAN CRISTÓBAL VICHACHUCÁN	4	4	0	8	4	0	0	0	0	0	0	8	0	0	0	0	0	8	
	7	SAN MARCELO	27	40	0	67	43	0	0	1	14	0	0	67	0	0	0	0	0	67	
	8	SAN MARCELO	0	12	0	12	0	0	0	0	0	0	0	12	0	0	0	0	0	12	
<b>6 ESCUVA</b>			<b>161</b>	<b>1,047</b>	<b>19</b>	<b>1,227</b>	<b>1,044</b>	<b>21</b>	<b>41</b>	<b>204</b>	<b>274</b>	<b>274</b>	<b>17</b>	<b>1,227</b>	<b>0</b>	<b>0</b>	<b>0</b>	<b>0</b>	<b>400</b>	<b>1,627</b>	<b>1,227</b>
	1	ESCUBA	164	104	12	432	433	0	0	11	30	42	0	432	0	0	0	0	121	553	
	2	GRANACAZÁN	24	38	0	62	34	0	0	0											

**REGISTRO CENTRAL DE LAS PERSONAS  
SEGUIMIENTO TEMÁTICO INSTITUCIONAL 2023  
INSCRIPCIONES DE HECHOS Y ACTOS REGISTRALES REALIZADAS  
MES REPORTADO: OCTUBRE**

C	M	Departamento / Municipio	Población beneficiaria											Total						
			Lares				Escolares							Total		Pueblos				
			Mujeres	Varones	No inscritos	Total	Miles			Inscritos		Total		No inscritos	Total	Mujeres	Varones	Total		
0-2	3-5	6-12	13 a 20 años	21 a 25 años	26 a 30 años	31 a 35 años	36 a 40 años	41 años y más	0	1	2	3	4	5	6	7	8			
		<b>INSUBSTITUIBLE</b>	1,471	2,473	34	3,978	2,418	387	64	318	497	274	25	3,719	202	9	9	340	2,111	2,719
1		AGUACAMÁN	47	74	0	141	112	0	4	9	2	12	1	140	10	0	0	4	130	141
2		CHIMELA	19	111	1	205	154	4	4	24	21	15	1	209	4	0	0	40	137	200
3		COLOMBIANO	32	47	0	79	42	1	0	2	5	6	0	79	18	0	0	10	47	79
4		CONCEPCIÓN HUASTA	22	30	1	53	42	0	0	7	0	0	0	52	7	0	0	9	44	53
5		GUZULU	39	73	0	112	67	0	1	22	10	6	0	107	1	0	0	23	112	112
6		INSUBSTITUIBLE	243	309	0	616	393	4	0	50	51	4	0	598	20	0	0	140	494	600
7		JALISCO	33	23	0	64	41	1	1	4	9	2	0	64	7	0	0	0	76	84
8		JALISCO	15	132	0	179	111	0	10	18	16	4	0	179	0	0	0	23	140	179
9		LA LAGUNA	48	42	1	104	66	0	0	19	13	0	0	104	0	0	0	20	81	104
10		MALACATZINHO	15	33	2	51	30	1	0	4	2	10	1	51	1	0	0	13	38	51
11		NEOQUÉ	75	94	1	160	111	10	4	13	14	3	1	140	14	0	0	4	138	160
12		NEOQUÉ	12	6	0	30	16	2	0	0	2	1	0	30	2	0	0	1	27	30
13		SAN ANDRÉS HUASTA	17	37	1	64	34	1	2	7	0	0	0	64	4	0	0	11	39	64
14		SAN CARLOS HUASTA	19	15	0	34	25	2	0	0	1	0	0	34	0	0	0	0	34	34
15		SAN DOMINGO HUASTA	44	73	0	119	74	4	1	4	7	6	0	118	12	0	0	1	140	139
16		SAN JUAN HUASTA	36	30	0	67	46	0	1	5	0	12	0	67	0	0	0	0	67	67
17		SAN JUAN HUASTA	38	52	0	90	45	2	1	0	0	0	0	90	2	0	0	1	87	90
18		SAN MARCO HUASTA	15	40	0	55	34	0	0	2	1	0	0	55	10	0	0	0	45	55
19		SAN MARCO HUASTA	47	44	0	91	54	0	0	2	1	0	0	91	11	0	0	1	115	121
20		SAN PEDRO HUASTA	46	43	0	109	75	0	0	10	0	10	0	109	18	0	0	0	83	109
21		SAN PEDRO HUASTA	13	32	4	41	117	0	10	7	4	0	0	140	10	0	0	7	140	141
22		GUANAJUATO	31	34	1	66	31	0	1	2	7	0	1	46	4	0	0	0	40	66
23		SAN MARCO HUASTA	6	10	1	17	10	0	1	2	7	0	1	17	0	0	0	0	17	17
24		SAN MARCO HUASTA	32	31	0	63	32	0	0	0	1	0	0	63	11	0	0	0	74	74
25		SAN MARCO HUASTA	42	34	0	76	38	1	0	4	0	0	0	76	11	0	0	0	87	88
26		SAN MARCO HUASTA	4	10	0	14	10	0	0	0	0	0	0	14	0	0	0	0	14	14
27		SAN MARCO HUASTA	33	37	0	70	40	2	0	1	1	0	0	42	0	0	0	0	43	70
28		SAN MARCO HUASTA	147	207	4	408	264	24	12	45	24	0	0	408	47	0	0	11	390	408
29		SAN MARCO HUASTA	74	49	0	150	101	0	1	14	7	12	1	150	14	0	0	3	131	150
30		SAN MARCO HUASTA	17	21	0	38	22	0	0	1	1	4	0	38	2	0	0	0	34	38
31		NEOQUÉ	10	10	0	20	10	0	0	1	0	0	0	20	0	0	0	0	20	20
32		SAN MARCO HUASTA	34	44	0	80	53	0	1	0	11	4	0	80	10	0	0	0	81	91
33		SAN MARCO HUASTA	11	22	0	33	17	0	0	0	0	0	0	33	1	0	0	1	34	35
34		<b>TOTAL</b>	324	727	18	1,201	818	24	21	41	61	112	22	1,201	21	0	0	429	744	1,201
1		EL SEÑOR	174	14	0	240	199	0	0	12	11	0	0	200	13	0	0	0	213	240
2		GUANAJUATO	127	114	1	232	134	12	0	17	23	17	1	220	14	0	0	1	231	232
3		LOS AMARILLOS	43	71	1	115	60	0	1	4	14	7	0	117	0	0	0	24	91	117
4		MONTE	153	174	0	307	176	0	0	14	30	41	0	307	2	0	0	0	309	307
5		PUEBLO NUEVO	128	273	11	402	238	7	0	40	22	22	11	370	0	0	0	138	211	370
6		<b>TOTAL</b>	460	497	0	1,124	709	14	17	41	53	108	4	1,124	1	0	0	200	704	1,124
1		JALAPA	324	436	1	791	517	4	11	37	41	42	4	691	1	0	0	12	643	791
2		AMATEPEC	35	44	1	79	40	0	1	6	9	10	2	70	0	0	0	2	64	79
3		MOCTEZUMA	10	42	0	54	29	1	0	10	7	0	0	56	0	0	0	0	51	54
4		SAN CARLOS HUASTA	24	35	0	59	39	1	0	2	3	1	0	59	0	0	0	0	47	59
5		SAN LUIS HUASTA	10	21	1	31	24	0	0	4	0	10	0	41	0	0	0	0	31	41
6		SAN MARCO HUASTA	7	18	0	25	17	0	1	0	0	1	0	21	0	0	0	0	21	25
7		SAN PEDRO HUASTA	10	31	0	41	29	0	0	10	3	10	0	58	0	0	0	0	48	58
8		<b>TOTAL</b>	446	601	0	1,401	918	11	14	102	104	144	16	1,401	1	0	0	404	1,000	1,401
1		ALVA BLANCA	14	21	1	36	20	0	1	2	4	0	0	36	0	0	0	0	31	36
2		AMATEPEC	50	76	11	127	69	0	0	14	28	24	1	127	0	0	0	0	127	127
3		ATZACAMPA	14	44	1	61	39	1	0	9	11	10	0	61	1	0	0	0	60	61
4		COAHUILA	39	47	1	87	58	0	1	17	6	0	0	87	0	0	0	0	87	87
5		COLOMBIANO	19	36	0	55	44	2	0	11	2	1	0	60	0	0	0	0	54	60
6		EL AZUL	4	18	0	26	11	0	0	0	4	0	0	24	0	0	0	0	24	24
7		EL PROGRESO	22	34	0	56	37	0	0	4	0	0	0	56	0	0	0	0	56	56
8		JALISCO	18	34	1	53	26	0	0	12	39	10	0	66	0	0	0	0	61	67
9		JALISCO	7	1	0	14	6	0	0	1	0	0	0	14	0	0	0	0	14	14
10		JALAPA	243	438	4	719	457	0	4	22	41	41	0	670	0	0	0	0	670	719
11		MOCTEZUMA	31	44	0	76	49	4	0	18	11	10	1	79	0	0	0	0	64	79
12		PAZCUARO	4	14	0	21	10	0	1	2	2	0	0	21	0	0	0	0	19	21
13		REYNOSA	34	74	0	102	64	0	1	4	0	0	0	74	0	0	0	0	74	74
14		SAN JOSÉ HUASTA	14	15	0	29	18	0	0	4	0	1	0	29	0	0	0	0	29	29
15		SAN CARLOS HUASTA	39	39	7	75	36	0	1	2	17	10	0	75	0	0	0	0	75	75
16		SAN PEDRO HUASTA	11	26	0	37	14	1	0	4	7	4	0	37	0	0	0	0	37	37
17		SAN PEDRO HUASTA	11	11	0	22	13	0	0	0	1	0	0	24	0	0	0	0	24	24
18		<b>TOTAL</b>	602	1,229	23	1,801	1,201	44	41	144	192	123	24	1,801	44	0	0	404	1,400	1,801
1		COAHUILA	14	41	0	55	34	0	0	1	0	12	4	51	0	0	0	0	46	55
2		EL CHAL	15	19	0	33	11	0	1	4	5	2	1	24	0	0	0	0	24	33
3		EL CHAL	42	49	0	91	49	0	4	20	10	0	0	91	0	0	0	0	83	91



**REGISTRO CENTRAL DE LAS PERSONAS  
SEGUIMIENTO TEMÁTICO INSTITUCIONAL 2023  
INSCRIPCIONES DE NIÑOS Y ADULTOS REGISTRABLES REALIZADAS  
MES REPORTADO: OCTUBRE**

C	M	Departamento / Municipio	Sexo			Edad										Estado					
			Mujeres	Hombres	No definido	Total	Niño			Adolescente		Tercero CEBE		No definido	Total	Mayor	Juven	Cualific	Mediana/Adultos	No Indicar	Total
							0-2	3-5	6-12	14 a 18 años	19 a 24 años	25 años en adelante									
01		<b>BUCHE</b>	1,229	1,489	77	3,795	8,137	84	39	299	207	230	19	2,946	522	9	0	90	2,083	2,748	
1		CANJA	9	19	0	28	28	0	0	4	0	0	0	32	1	0	0	0	0	32	
2		CHALU	49	84	0	133	133	0	0	14	4	17	0	158	24	0	0	0	141		
3		CHICAMA	42	37	0	79	44	0	0	11	0	1	0	79	12	0	0	0	58		
4		CHICHE	20	30	0	50	42	0	0	4	0	12	0	68	12	0	0	0	71		
5		CHICACAZHANGU	82	79	0	161	114	0	0	2	0	28	0	148	23	0	0	0	141		
6		CHINGAL	14	34	0	48	20	0	1	14	7	2	0	47	19	0	0	0	34		
7		CHINAY	30	45	0	75	70	0	1	8	7	12	0	103	14	0	0	0	104		
8		CHUM	319	381	0	700	564	0	14	68	86	12	0	734	44	0	0	0	700		
9		CHUMBI	117	140	0	257	199	0	14	14	14	0	0	247	28	0	0	0	247		
10		CHUMI	86	130	4	220	154	0	0	32	14	0	0	200	38	0	0	0	198		
11		CHUMI	11	17	0	28	18	0	0	2	4	0	0	24	1	0	0	0	21		
12		CHUMI	12	14	0	26	22	0	0	2	0	0	0	24	1	0	0	0	25		
13		CHUMI	27	47	0	74	53	0	0	12	5	14	0	84	18	0	0	0	81		
14		SAN ANDRÉS SUZUMBA	14	18	0	32	28	0	0	2	1	0	0	31	1	0	0	0	31		
15		SAN ANDRÉS SUZUMBA	44	46	0	90	74	0	1	4	2	0	0	81	4	0	0	0	87		
16		SAN ANDRÉS SUZUMBA	21	27	0	48	44	0	0	2	0	0	0	46	0	0	0	0	46		
17		SAN JUAN COGAL	42	80	0	122	87	0	1	38	8	0	0	133	18	0	0	0	117		
18		SAN PEDRO JOCOPILAM	36	46	0	82	45	0	0	4	4	0	0	54	10	0	0	0	74		
19		SAN PEDRO JOCOPILAM	132	200	0	332	214	0	0	46	40	0	0	246	34	0	0	0	246		
20		SAN PEDRO JOCOPILAM	180	144	0	324	238	0	0	23	12	0	0	273	28	0	0	0	273		
21		SAN PEDRO JOCOPILAM	21	21	0	42	35	0	0	18	12	0	0	55	0	0	0	0	55		
22		<b>CHUMBI</b>	300	340	0	640	580	12	0	118	164	19	0	740	7	0	0	0	740		
1		CHUMBI	22	34	0	56	44	0	0	1	9	0	0	54	1	0	0	0	55		
2		CHUMBI	33	24	0	57	41	0	1	4	0	0	0	46	1	0	0	0	47		
3		CHUMBI	33	24	0	57	41	0	1	4	0	0	0	46	1	0	0	0	47		
4		CHUMBI	184	262	0	446	294	0	0	74	14	0	0	411	0	0	0	0	411		
5		CHUMBI	87	72	0	159	124	0	0	48	81	47	0	200	0	0	0	0	200		
6		CHUMBI	18	24	0	42	34	0	0	14	11	16	0	55	1	0	0	0	56		
7		CHUMBI	14	20	0	34	22	0	1	4	4	0	0	30	1	0	0	0	31		
8		CHUMBI	19	22	0	41	30	0	1	4	4	0	0	38	1	0	0	0	39		
9		CHUMBI	7	14	0	21	14	0	0	1	0	0	0	15	0	0	0	0	15		
10		<b>SACAPULÁN</b>	608	681	0	1,289	604	38	73	148	124	130	11	1,025	28	0	0	0	1,053		
1		SACAPULÁN	122	171	0	293	202	0	0	17	42	40	0	261	1	0	0	0	262		
2		SACAPULÁN	40	52	0	92	68	0	0	12	12	0	0	80	1	0	0	0	81		
3		SACAPULÁN	19	21	0	40	34	0	0	1	0	0	0	35	1	0	0	0	36		
4		SACAPULÁN	10	10	0	20	14	0	0	1	0	0	0	15	0	0	0	0	15		
5		SACAPULÁN	4	20	0	24	14	0	0	1	2	0	0	17	0	0	0	0	17		
6		SACAPULÁN	10	17	0	27	17	0	0	2	2	0	0	21	0	0	0	0	21		
7		SACAPULÁN	1	4	0	5	2	0	0	1	1	0	0	4	0	0	0	0	4		
8		SACAPULÁN	34	44	0	78	48	0	0	20	0	0	0	68	1	0	0	0	69		
9		SACAPULÁN	21	34	0	55	21	0	0	18	11	0	0	50	2	0	0	0	52		
10		SACAPULÁN	16	20	0	36	13	0	0	4	7	0	0	24	0	0	0	0	24		
11		SACAPULÁN	10	12	0	22	11	0	0	4	0	0	0	15	0	0	0	0	15		
12		SACAPULÁN	18	25	0	43	14	0	0	10	4	1	0	29	0	0	0	0	29		
13		SACAPULÁN	24	36	0	60	27	0	0	11	0	0	0	48	1	0	0	0	49		
14		SACAPULÁN	28	33	0	61	40	0	1	4	0	0	0	45	0	0	0	0	45		
15		SACAPULÁN	18	21	0	39	26	0	0	4	2	0	0	32	0	0	0	0	32		
16		SACAPULÁN	27	31	0	58	37	0	1	10	20	15	0	62	0	0	0	0	62		
17		<b>SAN MARCOS</b>	1,264	1,487	42	2,793	1,474	84	81	274	209	247	22	2,172	77	0	0	0	2,249		
1		SAN MARCOS	37	44	0	81	46	0	0	12	12	0	0	66	0	0	0	0	66		
2		SAN MARCOS	27	46	0	73	41	0	0	11	9	0	0	61	0	0	0	0	61		
3		SAN MARCOS	74	91	0	165	134	0	0	7	8	14	0	163	12	0	0	0	165		
4		SAN MARCOS	130	172	0	302	143	0	19	2	19	0	0	273	13	0	0	0	273		
5		SAN MARCOS	19	19	0	38	19	0	0	0	0	0	0	38	0	0	0	0	38		
6		SAN MARCOS	48	39	0	87	71	0	0	16	8	0	0	85	0	0	0	0	85		
7		SAN MARCOS	13	13	0	26	21	0	0	1	0	0	0	24	0	0	0	0	24		
8		SAN MARCOS	19	27	0	46	39	0	0	4	0	0	0	43	0	0	0	0	43		
9		SAN MARCOS	26	31	0	57	49	0	0	7	0	0	0	56	0	0	0	0	56		
10		SAN MARCOS	8	21	0	29	14	0	0	7	0	0	0	21	0	0	0	0	21		
11		SAN MARCOS	144	241	0	385	269	0	10	34	41	19	0	413	0	0	0	0	413		
12		SAN MARCOS	18	44	0	62	29	0	0	4	0	0	0	43	0	0	0	0	43		
13		SAN MARCOS	11	19	0	30	21	0	0	4	0	0	0	25	0	0	0	0	25		
14		SAN MARCOS	27	47	0	74	41	0	0	14	19	0	0	74	0	0	0	0	74		
15		SAN MARCOS	6	7	0	13	9	0	0	0	0	0	0	12	0	0	0	0	12		
16		SAN MARCOS	14	14	0	28	24	0	0	0	1	0	0	25	0	0	0	0	25		
17		SAN MARCOS	13	18	0	31	21	0	0	1	0	0	0	29	0	0	0	0	29		
18		SAN MARCOS	12	33	0	45	22	0	0	4	11	1	0	38	0	0	0	0	38		
19		SAN MARCOS	24	38	0	62	37	0	0	3	0	7	0	47	0	0	0	0	47		
20		SAN MARCOS	10	28	0	38	25	0	0	3	8	2	0	38	0	0	0	0	38		
21		SAN MARCOS	147	201	0	348	249	0	0	20	31	24	0	304	0	0	0	0	304		
22		SAN MARCOS	57	76	0	133	107	0	0	7	7	12	0	133	0	0	0	0	133		
23		SAN MARCOS	23	42	0	65	38	0	0	16	5	11	0	64	0	0	0	0	64		
24		SAN MARCOS	14	27	0	41	24	0	0	17	0	0	0	41	0	0	0	0	41		
25		SAN MARCOS	30	22	0	52	22	0	0	7	0	0	0	49	0	0	0	0			

**REGISTRO CENTRAL DE LAS PERSONAS  
SEGUIMIENTO TEMÁTICO INSTITUCIONAL 2023  
INSCRIPCIONES DE HECHOS Y ACTOS REGISTRALES REALIZADAS  
MES REPORTADO: OCTUBRE**

D	M	Departamento / Municipio	Sexo				Edad										Fuente						
			Mujeres	Hombres	No definidos	Total	Menor			Joven		Adulto		Menor 20 años	21 a 60 años	No definidos	Total	Mesa	Escrit	Certifica	Materiales	No definidos	Total
							0-2	3-9	10-17	18 a 20 años	21 a 60 años												
10		<b>TOTOLA</b>	<b>229</b>	<b>494</b>	<b>7</b>	<b>871</b>	<b>217</b>	<b>2</b>	<b>18</b>	<b>27</b>	<b>19</b>	<b>19</b>	<b>19</b>	<b>4</b>	<b>271</b>	<b>194</b>	<b>2</b>	<b>2</b>	<b>27</b>	<b>476</b>	<b>871</b>		
1		CONCEPCION	4	2	0	6	0	0	0	0	0	0	0	0	6	1	0	0	0	0	6		
2		MANUAL	47	27	1	75	30	0	4	14	9	20	4	0	77	36	0	0	1	124	100		
3		PANUCHEL	14	17	0	31	22	0	2	4	4	3	2	0	31	2	0	0	0	34	33		
4		SAN ANDRÉS SEMABAL	4	11	0	15	10	0	2	2	0	2	0	0	14	4	0	0	0	14	20		
5		SAN ANTONIO PACOPE	2	14	0	16	11	0	0	1	4	0	0	0	16	0	0	0	0	17	23		
6		SAN JOSÉ CHACANA	2	3	0	5	4	0	0	1	0	1	0	0	6	1	0	0	1	4	8		
7		SAN JUAN LA LAGUNA	2	20	0	22	21	0	1	2	1	0	0	0	24	4	0	0	0	24	24		
8		SAN LUCAS TOBEM	20	47	0	67	42	0	0	9	16	2	0	0	69	21	0	0	0	64	70		
9		SAN MARCOS LA LAGUNA	1	1	0	2	0	0	0	0	0	0	0	0	2	0	0	0	0	2	2		
10		SAN PABLO LA LAGUNA	1	10	0	11	14	0	0	1	1	0	0	0	16	0	0	0	0	16	16		
11		SAN PEDRO LA LAGUNA	11	17	0	28	15	0	0	2	3	8	0	0	26	0	0	0	0	24	24		
12		SEÑA CRISTINA SEMAUCHE	27	48	1	76	40	1	1	6	9	4	0	0	61	0	0	0	0	72	81		
13		SANTA CRISTINA PALOCH	0	0	0	0	0	0	0	0	0	0	0	0	0	0	0	0	0	0	0		
14		SANTA CLARA LA LAGUNA	0	0	0	0	0	0	0	0	0	0	0	0	0	0	0	0	0	0	0		
15		SANTA CRUZ LA LAGUNA	0	2	0	2	0	0	0	0	0	0	0	0	2	0	0	0	0	2	2		
16		SANTA ROSA (MELCH)	14	21	0	35	20	0	0	3	0	0	0	0	23	0	0	0	0	23	33		
17		SANTA TERESA YUCATECO	7	1	0	8	0	0	0	0	0	0	0	0	8	0	0	0	0	8	8		
18		SANTO DOMINGO	41	66	0	107	46	2	1	14	25	13	0	0	104	30	0	0	1	84	124		
19		TOTOLA	75	70	0	145	101	0	1	10	20	20	0	0	151	10	0	0	0	140	170		
20		<b>SUCREPREMIA</b>	<b>471</b>	<b>1,240</b>	<b>8</b>	<b>1,720</b>	<b>1,240</b>	<b>20</b>	<b>19</b>	<b>20</b>	<b>210</b>	<b>119</b>	<b>24</b>	<b>0</b>	<b>1,720</b>	<b>21</b>	<b>0</b>	<b>0</b>	<b>240</b>	<b>1,960</b>	<b>1,720</b>		
1		CHICACAO	82	79	1	162	82	2	1	14	21	27	0	0	144	12	0	0	0	144	154		
2		CUYUBANANGO	13	47	1	61	34	2	1	11	12	7	2	0	66	0	0	0	0	66	68		
3		MACHENANGO	266	340	0	606	314	0	1	40	44	30	4	0	433	0	0	0	0	433	434		
4		PIZUL	26	21	1	48	24	0	0	4	10	10	1	0	45	0	0	0	0	45	46		
5		PIZUL NUEVO	13	22	1	36	17	0	0	11	10	4	2	0	34	0	0	0	0	34	36		
6		RED BRANCO	14	40	0	54	31	1	0	11	16	5	0	0	53	0	0	0	0	53	54		
7		SAN JAC	10	22	0	32	17	1	0	11	16	0	0	0	34	0	0	0	0	34	34		
8		SAN JACINTO SUCREPREMIA	20	44	1	65	31	0	0	11	9	7	2	0	50	0	0	0	0	50	54		
9		SAN JERONIMO	10	21	1	32	22	1	0	10	10	14	0	0	46	12	0	0	0	36	44		
10		SAN FRANCISCO (MOTULAN)	11	27	0	38	21	2	0	2	2	0	1	0	26	2	0	0	0	24	32		
11		SAN JABREIL	4	14	0	18	0	0	0	0	0	0	0	0	18	1	0	0	1	14	16		
12		SAN JACINTO SUCREPREMIA	2	10	0	12	0	0	0	1	0	0	0	0	12	0	0	0	0	12	12		
13		SAN JOSE LA MAGUERA	25	45	1	71	43	2	2	11	16	28	2	0	100	1	0	0	0	94	97		
14		SAN JUAN BAUTISTA	12	17	0	29	13	1	1	7	4	1	0	0	26	0	0	0	0	26	27		
15		SAN LUCAS	1	20	0	21	0	0	0	0	0	0	0	0	21	1	0	0	0	22	23		
16		SAN MIGUEL PANAN	7	10	0	17	10	0	0	1	0	0	0	0	17	1	0	0	0	18	19		
17		SAN PABLO JOCORRAL	20	20	0	40	20	0	1	11	4	0	0	0	40	11	0	0	0	31	42		
18		SANTA MARINA	10	34	0	44	22	1	1	0	4	0	0	0	47	0	0	0	0	47	47		
19		(MAYO DOMINGO SUCREPREMIA)	10	23	0	33	20	0	0	10	0	0	0	0	30	0	0	0	0	30	33		
20		SAN DOMINGO LA UNION	14	20	0	34	20	1	0	4	4	10	0	0	41	0	0	0	0	41	41		
21		SAN JAC	0	20	0	20	12	0	0	0	0	0	0	0	20	0	0	0	0	20	20		
22		SAN JACINTO SUCREPREMIA	114	144	0	258	144	0	1	23	22	24	1	0	214	0	0	0	0	214	215		
1		ARUMCEBANGCO	14	21	0	35	14	0	1	10	0	1	0	0	26	11	0	0	1	27	31		
2		SAN ANDRÉS (MOTULAN)	0	0	0	0	0	0	0	0	0	0	0	0	0	0	0	0	0	0	0		
3		SAN CARLOS	0	20	0	20	18	1	0	0	1	0	0	0	20	0	0	0	1	20	21		
4		SAN CRISTOBAL TUCUCIGUARAN	23	22	0	45	22	1	0	4	0	16	0	0	43	14	0	0	0	44	48		
5		SAN FRANCISCO EL ALTO	30	40	0	70	40	0	0	4	11	19	0	0	70	14	0	0	0	64	74		
6		SANTA LUCIA LA PEROMIA	36	33	0	69	36	0	0	4	2	3	0	0	70	4	0	0	0	64	68		
7		SANTA MARÍA (CHIGUINILA)	44	47	0	91	54	1	0	11	7	9	0	0	112	14	0	0	0	94	112		
8		TUCUCIGUARAN	109	140	0	249	120	1	0	14	10	20	0	0	244	41	0	0	0	201	244		
9		<b>TUCUCIGUARAN</b>	<b>114</b>	<b>140</b>	<b>0</b>	<b>254</b>	<b>120</b>	<b>1</b>	<b>0</b>	<b>14</b>	<b>10</b>	<b>20</b>	<b>0</b>	<b>0</b>	<b>244</b>	<b>41</b>	<b>0</b>	<b>0</b>	<b>0</b>	<b>201</b>	<b>254</b>		
10		<b>TUCUCIGUARAN</b>	<b>114</b>	<b>140</b>	<b>0</b>	<b>254</b>	<b>120</b>	<b>1</b>	<b>0</b>	<b>14</b>	<b>10</b>	<b>20</b>	<b>0</b>	<b>0</b>	<b>244</b>	<b>41</b>	<b>0</b>	<b>0</b>	<b>0</b>	<b>201</b>	<b>254</b>		
1		CHENAN	5	27	1	33	14	0	0	4	3	3	0	0	24	0	0	0	0	24	24		
2		ESTANISLAO	10	23	2	35	14	0	0	4	10	3	4	0	34	0	0	0	0	34	38		
3		IGUALAN	41	70	2	113	41	0	4	14	20	14	1	0	100	1	0	0	0	101	142		
4		HOPE	0	10	0	10	10	0	0	1	0	0	0	0	11	0	0	0	0	11	11		
5		LA UNION	37	49	1	87	47	1	0	4	0	3	1	0	55	0	0	0	0	55	60		
6		RED HOHO	21	33	1	55	20	0	2	1	0	0	0	0	21	0	0	0	0	21	26		
7		SAN JACINTO SUCREPREMIA	7	18	0	25	10	0	0	2	4	1	0	0	17	0	0	0	0	17	17		
8		SAN JORGE	11	18	0	29	12	0	2	1	4	2	0	0	21	0	0	0	0	21	25		
9		TEGUCIGALPA	23	41	1	65	21	0	0	10	10	20	1	0	52	0	0	0	0	52	54		
10		URUBATAN	4	10	0	14	0	0	0	1	0	0	0	0	14	0	0	0	0	14	14		
11		YUCAJA	120	120	0	240	120	0	1	0	0	0	0	0	210	0	0	0	0	210	210		

  
**RENAP**  
 Edgardo Hernández  
 Supervisor de Centros de Costos  
 Registro Central de las Personas

  
**RENAP**  
 Msc. Luis Raúl Hernández Sandoval  
 Subdirector Administrativo Registral  
 Registro Central de las Personas  
 Sede del RENAP, Guatemala, Guatemala

  
**RENAP**  
 Jorely Estela Guzmán Sagastu  
 Registradora Central de las Personas  
 Registro Central de las Personas  
 Sede del RENAP, Guatemala, Guatemala


# ANEXO IV



**REGISTRO CENTRAL DE LAS PERSONAS  
INFORME DE SEGUIMIENTO TEMÁTICO INSTITUCIONAL 2023  
DESGLASE DE INSCRIPCIONES DE HECHOS Y ACTOS REGISTRARIS POR TIPO DE EVENTO  
MES REPORTADO: OCTUBRE**

No.	Hecho	Tipo de medida	Año			Sexo				Edad						Estado							
			Mes inicial	Mes vigente	Mes ejecutado	Masculino	Femenino	No definido	Total	Hombres			Mujeres			No definido	Total	Masculino	Femenino	No definido	Total		
										0-2	3-5	6-13	14-20 años	21-40 años	41 años en adelante								
44	Inscripciones de hechos y actos registrales censales	Registro	420,752	420,752	46,782	17,190	26,748	345	41,783	29,768	1,827	715	4,714	2,220	6,829	385	41,952	2,294	28	4	8,417	31,142	41,763
2.1.1	Nacimientos	Registro			2	0	2	0	2	1	0	0	1	0	0	0	2	0	0	0	1	1	2
2.1.2	Fallecidos	Registro			0	0	0	0	0	0	0	0	0	0	0	0	0	0	0	0	0	0	0
2.1.3	Actos de emancipación de matrimonio	Registro			0	0	0	0	0	0	0	0	0	0	0	0	0	0	0	0	0	0	
2.1.4	Cambio de nombre	Registro			103	87	56	0	163	7	10	27	75	44	0	0	163	18	0	0	21	114	183
2.1.5	Cambio de apellidos maternos	Registro			0	0	0	0	0	0	0	0	0	0	0	0	0	0	0	0	0	0	
2.1.6	Capitulaciones matrimoniales	Registro			27	0	27	0	27	0	0	0	11	22	0	0	27	1	0	0	11	20	37
2.1.7	Acto único de hecho	Registro			0	0	0	0	0	0	0	0	0	0	1	0	0	0	0	0	1	0	0
2.1.8	Defunción	Registro			6,017	3,617	4,747	1	6,017	795	51	99	795	2,257	4,181	7	6,017	1,882	18	4	4,298	2,477	6,817
2.1.9	Divorcio	Registro			855	0	855	0	855	0	0	0	110	485	22	348	855	41	0	0	412	342	800
2.1.10	Extinción de vínculo	Registro			263	134	139	0	263	1	0	10	127	135	14	0	263	0	0	0	16	247	263
2.1.11	Conferencia de origen	Registro			28	27	0	0	28	0	0	2	4	27	0	0	28	0	0	0	22	10	38
2.1.12	Conferencia naturalizada	Registro			2	1	2	0	2	0	0	0	0	0	0	0	2	0	0	0	2	0	2
2.1.13	Identificación de nacionalidad	Registro			100	75	87	0	122	0	0	0	0	14	116	0	122	0	0	0	30	90	120
2.1.14	Identificación de parentesco	Registro			474	275	179	0	474	0	1	0	49	220	39	0	474	38	4	0	314	79	474
2.1.15	Voluntades de estado	Registro			37	19	18	0	37	0	0	0	37	0	0	0	37	1	0	0	31	0	37
2.1.16	Voluntades	Registro			9	0	9	0	9	0	0	0	9	0	0	0	9	1	0	0	0	2	9
2.1.17	Reservación	Registro			5,157	0	5,154	1	5,157	0	0	0	5,264	1,887	154	0	5,157	1,163	19	0	2,890	1,267	6,157
2.1.18	Reservado	Registro			174	87	88	0	174	174	0	0	0	0	0	0	174	30	0	0	71	99	174
2.1.19	Reserva presentada	Registro			1	0	1	0	1	0	0	0	0	1	0	0	1	0	0	0	0	1	1
2.1.20	Reservación	Registro			29,227	14,644	14,654	0	29,227	28,287	548	391	264	10	0	0	29,227	0	0	0	0	29,227	29,227
2.1.21	Reservación de nacimiento	Registro			248	0	0	0	248	10	9	4	60	47	0	0	248	0	0	0	0	248	248
2.1.22	Reconocimiento	Registro			1,680	87	823	0	1,680	719	219	220	222	0	1	0	1,680	0	0	0	14	1,635	1,680
2.1.23	Reconocimiento de refugiado mayor de edad	Registro			1	0	0	1	1	0	0	0	0	1	0	0	1	0	0	0	0	1	1
2.1.24	Reconocimiento de refugiado menor de edad	Registro			0	0	0	0	0	0	0	0	0	0	0	0	0	0	0	0	0	0	0
2.1.25	Reservación de patria	Registro			230	4	0	0	230	0	0	0	0	0	0	0	230	0	0	0	0	230	230
2.1.26	Reservación de patria de defunción	Registro			0	0	0	0	0	0	0	0	0	0	0	0	0	0	0	0	0	0	0
2.1.27	Reservación de patria de voluntario de origen	Registro			0	0	0	0	0	0	0	0	0	0	0	0	0	0	0	0	0	0	0
2.1.28	Reservación de patria de voluntario naturalizado	Registro			0	0	0	0	0	0	0	0	0	0	0	0	0	0	0	0	0	0	0
2.1.29	Reservación de patria de libre	Registro			47	28	24	0	47	0	0	0	0	19	28	0	47	0	0	0	0	47	47
2.1.30	Reservación de patria de matrimonio	Registro			0	0	0	0	0	0	0	0	0	0	0	0	0	0	0	0	0	0	0
2.1.31	Reservación de patria de unión de hecho	Registro			0	0	0	0	0	0	0	0	0	0	0	0	0	0	0	0	0	0	0
2.1.32	Reservación de patria de divorcio	Registro			0	0	0	0	0	0	0	0	0	0	0	0	0	0	0	0	0	0	0
2.1.33	Reservación de patria de extinción de vínculo	Registro			0	0	0	0	0	0	0	0	0	0	0	0	0	0	0	0	0	0	0
2.1.34	Reservación de reconocimiento de refugiado mayor de	Registro			41	0	0	0	41	0	0	0	14	27	1	0	41	0	0	0	0	41	41
2.1.35	Reservación de reconocimiento de refugiado menor de	Registro			0	0	0	0	0	0	0	0	0	0	0	0	0	0	0	0	0	0	0
2.1.36	Subasta	Registro			11	0	0	0	11	0	1	7	0	0	0	0	11	0	0	0	0	11	11
2.1.37	Subasta	Registro			29	0	0	0	29	0	0	0	11	0	0	0	29	0	0	0	14	2	39

  
Lic. Edgar Rolando Balán Hernández  
Supervisor de Centro de Costos  
Registro Central de las Personas

  
Msc. Luis Raúl Hernández Sandoval  
Subdirector Administrativo Registral  
Registro Central de las Personas  
Caja del RENAP, Guatemala, Guatemala

  
Caren Ortila Guzmán Paz  
Registradora Central de las Personas  
Registro Central de las Personas  
Caja del RENAP, Guatemala, Guatemala



# ANEXO V

**REGISTRO CENTRAL DE LAS PERSONAS  
SEGUIMIENTO TEMÁTICO INSTITUCIONAL 2023  
INSCRIPCIONES DE NACIMIENTO REALIZADAS  
MES REPORTADO: OCTUBRE**

D	M	Departamento / municipio	Sexo				Población beneficiada											
			Mujeres	Hombres	No definido	Total	Edad						Juventud	Adultos	tercera edad 61 años en adelante	No definido	total	
							0	1	2	3	4	5						6 - 13
		<b>República de Guatemala</b>	<b>12,281</b>	<b>12,744</b>	<b>3</b>	<b>25,000</b>	<b>24,141</b>	<b>162</b>	<b>109</b>	<b>182</b>	<b>49</b>	<b>47</b>	<b>184</b>	<b>134</b>	<b>38</b>	<b>0</b>	<b>0</b>	<b>25,000</b>
1		<b>ALTA VERAPAZ</b>	1,109	1,148	0	2,256	2,241	0	1	0	0	0	1	0	0	0	0	2,248
	1	CHAHAL	17	20	0	37	37	0	0	0	0	0	0	0	0	0	0	37
	2	CHIC	60	62	0	122	122	0	0	0	0	0	0	0	0	0	0	122
	3	COBAN	307	322	0	629	627	0	1	0	0	0	1	0	0	0	0	629
	4	FRAY BARTOLOMÉ DE LAS CASAS	154	160	0	314	314	0	0	0	0	0	0	0	0	0	0	314
	5	LANQUÍN	23	21	0	43	43	0	0	0	0	0	0	0	0	0	0	43
	6	PANZÓS	74	71	0	145	145	0	0	0	0	0	0	0	0	0	0	145
	7	RAXUHÁ	13	6	0	21	21	0	0	0	0	0	0	0	0	0	0	21
	8	SAN CRISTÓBAL VERAPAZ	80	71	0	151	151	0	0	0	0	0	0	0	0	0	0	151
	9	SAN JUAN CHAMÉLCO	28	28	0	56	56	0	0	0	0	0	0	0	0	0	0	56
	10	SAN MIGUEL TUCURÚ	47	42	0	89	89	0	0	0	0	0	0	0	0	0	0	89
	11	SAN PEDRO CARCHÁ	80	68	0	148	148	0	0	0	0	0	0	0	0	0	0	148
	12	SANTA CATALINA LA TINTA	21	71	0	122	122	0	0	0	0	0	0	0	0	0	0	122
	13	SANTA CRUZ VERAPAZ	14	24	0	38	38	0	0	0	0	0	0	0	0	0	0	38
	14	SANTA MARÍA CAHABÓN	22	42	0	74	74	0	0	0	0	0	0	0	0	0	0	74
	15	SENHAT	58	55	0	113	113	0	0	0	0	0	0	0	0	0	0	113
	16	TACTIC	34	30	0	64	64	0	0	0	0	0	0	0	0	0	0	64
	17	TAMAHÚ	18	17	0	35	35	0	0	0	0	0	0	0	0	0	0	35
1		<b>BAJA VERAPAZ</b>	223	244	0	467	467	0	0	0	0	0	0	0	0	0	0	467
	1	CURUCO	21	18	0	39	39	0	0	0	0	0	0	0	0	0	0	39
	2	GRANACED	2	1	0	3	3	0	0	0	0	0	0	0	0	0	0	3
	3	KUJUHÁ	33	49	0	82	82	0	0	0	0	0	0	0	0	0	0	82
	4	RABINAL	21	14	0	35	35	0	0	0	0	0	0	0	0	0	0	35
	5	SALAMÁ	126	134	0	261	261	0	0	0	0	0	0	0	0	0	0	261
	6	SAN JERÓNIMO	7	5	0	12	12	0	0	0	0	0	0	0	0	0	0	12
	7	SAN MIGUEL CHICÁN	4	18	0	22	22	0	0	0	0	0	0	0	0	0	0	22
	8	SANTA CRUZ EL CHOL	12	5	0	15	15	0	0	0	0	0	0	0	0	0	0	15
2		<b>CHIMALTENANGO</b>	540	553	1	1,094	1,094	0	0	0	0	0	0	0	0	0	0	1,094
	1	ACATEHUANGO	19	13	0	32	32	0	0	0	0	0	0	0	0	0	0	32
	2	CHIMALTENANGO	87	92	0	179	179	0	0	0	0	0	0	0	0	0	0	179
	3	EL TIJAL	28	28	1	54	54	0	0	0	0	0	0	0	0	0	0	54
	4	PARRAMÓN	10	12	0	22	22	0	0	0	0	0	0	0	0	0	0	22
	5	PATZÚN	23	23	0	46	46	0	0	0	0	0	0	0	0	0	0	46
	6	PATZÚN	54	54	0	108	108	0	0	0	0	0	0	0	0	0	0	108
	7	POCHUTA	6	8	0	14	14	0	0	0	0	0	0	0	0	0	0	14
	8	SAN ANDRÉS TZAP	26	26	0	52	52	0	0	0	0	0	0	0	0	0	0	52
	9	SAN JOSÉ POCHUL	18	15	0	33	33	0	0	0	0	0	0	0	0	0	0	33
	10	SAN JUAN COMALAPA	47	32	0	80	80	0	0	0	0	0	0	0	0	0	0	80
	11	SAN MARTÍN ALOTEPECQUE	41	72	0	113	113	0	0	0	0	0	0	0	0	0	0	113
	12	SAN PEDRO YEROCAPA	14	30	0	44	44	0	0	0	0	0	0	0	0	0	0	44
	13	SANTA APOLODIA	25	24	0	49	49	0	0	0	0	0	0	0	0	0	0	49
	14	SANTA CRUZ BALANZA	7	9	0	16	16	0	0	0	0	0	0	0	0	0	0	16
	15	TICHÁN GUAYMALA	94	97	0	193	193	0	0	0	0	0	0	0	0	0	0	193
	16	ZARAGOZA	20	12	0	32	32	0	0	0	0	0	0	0	0	0	0	32
3		<b>CHIQUEMULA</b>	374	336	0	720	727	0	0	0	0	0	0	1	1	0	0	720
	1	CANCIAN	31	35	0	66	66	0	0	0	0	0	0	0	0	0	0	66
	2	CHIQUEMULA	214	184	0	400	400	0	0	0	0	0	0	0	0	0	0	400
	3	CONCEPCIÓN LAS UNAS	3	4	0	14	13	0	0	0	0	0	0	1	0	0	0	14
	4	ENQUIBLA	33	29	0	62	61	0	0	0	0	0	0	0	0	0	0	62
	5	IPALA	8	8	0	16	16	0	0	0	0	0	0	0	0	0	0	16
	6	JOCOTÁN	34	29	0	63	63	0	0	0	0	0	0	0	0	0	0	63
	7	JOLPA	17	19	0	36	36	0	0	0	0	0	0	0	0	0	0	36
	8	QUEZALTEPECQUE	15	14	0	29	29	0	0	0	0	0	0	0	0	0	0	29
	9	SAN JACINTO	2	1	0	3	3	0	0	0	0	0	0	0	0	0	0	3
	10	SAN JOSÉ LA ARADA	1	1	0	2	2	0	0	0	0	0	0	0	0	0	0	2
	11	SAN JUAN ERMITA	11	8	0	19	19	0	0	0	0	0	0	0	0	0	0	19
4		<b>EL PROGRESO</b>	112	130	0	248	247	0	1	0	0	0	0	0	0	0	0	248
	1	EL ESCARO	8	3	0	11	11	0	0	0	0	0	0	0	0	0	0	11
	2	GUATATZ'IN	84	68	0	122	121	0	1	0	0	0	0	0	0	0	0	122
	3	NIORAZÁN	4	4	0	8	8	0	0	0	0	0	0	0	0	0	0	8
	4	SAN AGUSTÍN ACASAGUASTÁN	19	24	0	43	43	0	0	0	0	0	0	0	0	0	0	43
	5	SAN ANTONIO LA PAZ	9	9	0	18	18	0	0	0	0	0	0	0	0	0	0	18
	6	SAN CRISTÓBAL ACASAGUASTÁN	3	1	0	4	4	0	0	0	0	0	0	0	0	0	0	4
	7	SAN MARTE	18	21	0	39	38	0	0	0	0	0	0	0	0	0	0	39
	8	SAN LUIS	1	3	0	4	4	0	0	0	0	0	0	0	0	0	0	4
5		<b>ESCUINTLA</b>	881	648	0	1,227	1,223	0	0	0	0	1	2	0	0	1	0	1,227
	1	ESCUINTLA	193	214	0	407	405	0	0	0	0	1	2	0	0	1	0	407
	2	QUAYAGALAPA	14	13	0	29	29	0	0	0	0	0	0	0	0	0	0	29
	3	ITZA'	11	10	0	21	21	0	0	0	0	0	0	0	0	0	0	21
	4	LA DEMOCRACIA	13	11	0	24	24	0	0	0	0	0	0	0	0	0	0	24
	5	LA GOVERNA	25	29	0	54	54	0	0	0	0	0	0	0	0	0	0	54
	6	MASAGUA	37	29	0	66	66	0	0	0	0	0	0	0	0	0	0	66
	7	NUEVA CONCEPCIÓN	47	56	0	103	103	0	0	0	0	0	0	0	0	0	0	103
	8	RAJÓN	24	34	0	60	60	0	0	0	0	0	0	0	0	0	0	60
	9	PURTO SAN JOSÉ	22	42	0	64	64	0	0	0	0	0	0	0	0	0	0	64
	10	SAN VICENTE PACAYA	18	10	0	30	30	0	0	0	0	0	0	0	0	0	0	30
	11	SANTA LUCÍA COTZUMALGUAPA	73	84	0	157	157	0	0	0	0	0	0	0	0	0	0	157
	12	SPACATE	13	9	0	24	24	0	0	0	0	0	0	0	0	0	0	24
	13	SOLIMELA	17	12	0	32	32	0	0	0								

REGISTRO CENTRAL DE LAS PERSONAS  
 SEGUIMIENTO TEMÁTICO INSTITUCIONAL 2023  
 INSCRIPCIONES DE NACIMIENTO REALIZADAS  
 MES REPORTADO: OCTUBRE

O	M	Departamento / municipio	Sexo				Población beneficiada											Total
			Mujeres	Hombres	No definido	Total	Niños						Juveniles	Adultos	Tercera edad 61 años en adelante	No definido		
							0	1	2	3	4	5					6 - 13	
7		<b>GUATEMALA</b>	<b>3,303</b>	<b>3,355</b>	<b>4</b>	<b>6,662</b>	<b>3,917</b>	<b>188</b>	<b>108</b>	<b>99</b>	<b>87</b>	<b>43</b>	<b>171</b>	<b>91</b>	<b>10</b>	<b>1</b>	<b>0</b>	<b>5,362</b>
	1	AMATILÁN	123	121	0	244	248	0	0	0	0	0	0	0	0	0	0	249
	2	CHINULTA	24	34	0	42	40	0	1	0	1	0	0	0	0	0	0	42
	3	CHUARRANCHO	11	7	0	18	18	0	0	0	0	0	0	0	0	0	0	18
	4	FRUJANES	19	24	0	43	43	0	0	0	0	0	0	0	0	0	0	43
	5	<b>GUATEMALA</b>	<b>1,493</b>	<b>1,533</b>	<b>4</b>	<b>3,030</b>	<b>2,292</b>	<b>184</b>	<b>102</b>	<b>99</b>	<b>88</b>	<b>42</b>	<b>171</b>	<b>91</b>	<b>10</b>	<b>1</b>	<b>0</b>	<b>3,030</b>
	6	MIRCO	57	58	0	115	111	2	1	0	0	1	0	0	0	0	0	115
	7	PAZVICH	33	33	0	66	66	0	0	0	0	0	0	0	0	0	0	66
	8	SAN JOSÉ DEL GOLFO	4	5	0	9	9	0	0	0	0	0	0	0	0	0	0	9
	9	SAN JOSÉ PUEBLA	45	59	0	107	107	0	0	0	0	0	0	0	0	0	0	107
	10	SAN JUAN SACATEPÉQUEZ	114	138	0	254	254	0	0	0	0	0	0	0	0	0	0	254
	11	SAN MIGUEL PETATÁN	57	44	0	101	101	0	0	0	0	0	0	0	0	0	0	101
	12	SAN PEDRO AYAMPUC	11	19	0	30	30	0	0	0	0	0	0	0	0	0	0	30
	13	SAN PEDRO SACATEPÉQUEZ	38	37	0	75	75	0	0	0	0	0	0	0	0	0	0	75
	14	SAN RAFAEL	31	27	0	58	58	0	0	0	0	0	0	0	0	0	0	58
	15	SANTA CATARINA PUEBLA	27	22	0	49	49	0	0	0	0	0	0	0	0	0	0	49
	16	VILLA CAHALES	46	39	0	125	124	0	1	0	0	0	0	0	0	0	0	125
	17	VILLA NUEVA	140	122	0	262	262	0	0	0	0	0	0	0	0	0	0	262
8		<b>HUEHUETENANGO</b>	<b>978</b>	<b>1,004</b>	<b>0</b>	<b>1,982</b>	<b>1,978</b>	<b>0</b>	<b>0</b>	<b>0</b>	<b>0</b>	<b>0</b>	<b>0</b>	<b>2</b>	<b>0</b>	<b>2</b>	<b>0</b>	<b>1,982</b>
	1	AGUACATÁN	80	82	0	162	162	0	0	0	0	0	0	0	0	0	0	162
	2	CHANTLA	40	51	0	101	101	0	0	0	0	0	0	0	0	0	0	101
	3	COLDENANGO	26	32	0	58	58	0	0	0	0	0	0	0	0	0	0	58
	4	CONCEPCIÓN HASTA	13	13	0	26	26	0	0	0	0	0	0	0	0	0	0	26
	5	CURCÚ	37	37	0	74	74	0	0	0	0	0	0	0	0	0	0	74
	6	HUEHUETENANGO	147	186	0	332	330	0	0	0	0	0	0	2	0	0	0	332
	7	JACALTEHUANGO	54	30	0	84	85	0	0	0	0	0	0	1	0	0	0	84
	8	LA DEMOCRACIA	49	48	0	97	97	0	0	0	0	0	0	0	0	0	0	97
	9	LA LIBERTAD	26	25	0	51	51	0	0	0	0	0	0	0	0	0	0	51
	10	MALACATANCITO	8	18	0	24	26	0	0	0	0	0	0	0	0	0	0	24
	11	MEÑÓN	30	29	0	41	41	0	0	0	0	0	0	0	0	0	0	41
	12	PETATÁN	4	4	0	10	10	0	0	0	0	0	0	0	0	0	0	10
	13	SAN ANTONIO HERRA	9	8	0	17	17	0	0	0	0	0	0	0	0	0	0	17
	14	SAN GABRIEL	12	10	0	22	22	0	0	0	0	0	0	0	0	0	0	22
	15	SAN EDUARDO SITAHUACÁN	42	39	0	87	87	0	0	0	0	0	0	0	0	0	0	87
	16	SAN JUAN AYAH	22	19	0	40	40	0	0	0	0	0	0	0	0	0	0	40
	17	SAN JUAN KICÓ	19	20	0	39	39	0	0	0	0	0	0	0	0	0	0	39
	18	SAN MAZO SITAHÁN	30	34	0	64	64	0	0	0	0	0	0	0	0	0	0	64
	19	SAN MIGUEL ACATÁN	45	44	0	89	89	0	0	0	0	0	0	0	0	0	0	89
	20	SAN PEDRO NECTA	25	38	0	63	63	0	0	0	0	0	0	0	0	0	0	63
	21	SAN PEDRO SOLOMÁ	30	27	0	57	57	0	0	0	0	0	0	0	0	0	0	57
	22	SAN RAFAEL LA INDEPENDENCIA	13	14	0	27	27	0	0	0	0	0	0	0	0	0	0	27
	23	SAN RAFAEL PETÁN	7	3	0	10	10	0	0	0	0	0	0	0	0	0	0	10
	24	SAN SEBASTIÁN COATÁN	15	17	0	32	32	0	0	0	0	0	0	0	0	0	0	32
	25	SAN SEBASTIÁN HUEHUETENANGO	24	21	0	45	45	0	0	0	0	0	0	0	0	0	0	45
	26	SANTA ANA HERRA	2	4	0	6	6	0	0	0	0	0	0	0	0	0	0	6
	27	SANTA BÁRBARA	23	18	0	41	41	0	0	0	0	0	0	0	0	0	0	41
	28	SANTA CRUZ BARRILAS	63	49	0	112	101	0	0	0	0	0	0	0	0	1	0	102
	29	SANTA ELIZABETH	41	20	0	61	61	0	0	0	0	0	0	0	0	0	0	61
	30	SANTIAGO CHAMALTEHUANGO	14	15	0	29	29	0	0	0	0	0	0	0	0	0	0	29
	31	TECUN	4	7	0	11	11	0	0	0	0	0	0	0	0	0	0	11
	32	TODOS SANTOS CUCHUMATÁN	21	26	0	47	47	0	0	0	0	0	0	0	0	0	0	47
	33	UNIÓN CANTÓN	4	6	0	10	10	0	0	0	0	0	0	0	0	0	0	10
9		<b>TABÁ</b>	<b>254</b>	<b>311</b>	<b>0</b>	<b>565</b>	<b>559</b>	<b>1</b>	<b>0</b>	<b>1</b>	<b>0</b>	<b>2</b>	<b>4</b>	<b>3</b>	<b>1</b>	<b>2</b>	<b>0</b>	<b>565</b>
	1	EL ESTOR	53	49	0	102	102	0	0	0	0	0	0	0	0	0	0	102
	2	DIVINGTÓN	52	52	0	104	99	0	0	1	0	1	1	2	0	0	0	104
	3	LOS AMATEL	39	43	0	72	72	0	0	0	0	0	0	0	0	0	0	72
	4	MORALES	79	84	0	163	163	0	0	0	0	0	0	0	1	0	0	164
	5	PUESTO BARRIOS	83	81	0	164	157	1	0	0	1	0	1	0	1	0	0	164
10		<b>ZACAPA</b>	<b>340</b>	<b>353</b>	<b>0</b>	<b>693</b>	<b>689</b>	<b>0</b>	<b>0</b>	<b>0</b>	<b>0</b>	<b>0</b>	<b>0</b>	<b>0</b>	<b>0</b>	<b>0</b>	<b>0</b>	<b>689</b>
	1	ZACAPA	158	261	0	419	419	0	0	0	0	0	0	0	0	0	0	419
	2	MATAQUECUNTLA	17	17	0	34	34	0	0	0	0	0	0	0	0	0	0	34
	3	MOLAJE	6	18	0	24	24	0	0	0	0	0	0	0	0	0	0	24
	4	SAN CARLOS ALDEATE	20	12	0	32	32	0	0	0	0	0	0	0	0	0	0	32
	5	SAN LUIS JUTEPEQUE	8	11	0	19	19	0	0	0	0	0	0	0	0	0	0	19
	6	SAN MARCEL CHAPARRÓN	2	3	0	5	5	0	0	0	0	0	0	0	0	0	0	5
	7	SAN PEDRO PROLA	21	33	0	54	50	0	0	0	0	0	0	0	0	0	0	50
11		<b>ZITAHUJUN</b>	<b>470</b>	<b>489</b>	<b>0</b>	<b>959</b>	<b>955</b>	<b>0</b>	<b>0</b>	<b>0</b>	<b>0</b>	<b>0</b>	<b>0</b>	<b>0</b>	<b>4</b>	<b>2</b>	<b>0</b>	<b>959</b>
	1	AGUA BLANCA	9	10	0	19	19	0	0	0	0	0	0	0	0	0	0	19
	2	ASUNCIÓN MITA	34	29	0	63	64	0	0	0	0	0	0	0	0	1	0	65
	3	ATECATAMA	33	30	0	63	29	0	0	0	0	0	0	0	1	0	0	30
	4	COMAPA	30	24	0	54	54	0	0	0	0	0	0	0	0	0	0	54
	5	CONSUACO	14	25	0	39	35	0	0	0	0	0	0	1	1	0	0	37
	6	EL ADELANTE	5	9	0	14	6	0	0	0	0	0	0	0	0	0	0	14
	7	EL PROGRESO	13	23	0	36	36	0	0	0	0	0	0	0	0	0	0	36
	8	JALPATAGUA	13	11	0	24	24	0	0	0	0	0	0	0	0	0	0	24
	9	JERÉ	4	3	0	7	7	0	0	0	0	0	0	0	0	0	0	7
	10	JITAHUJUN	186	214	0	400	399	0	0	0	0	0	0	0	0	0	0	400
	11	MOYUTA																

**REGISTRO CENTRAL DE LAS PERSONAS  
SEGUIMIENTO TEMÁTICO INSTITUCIONAL 2023  
INSCRIPCIONES DE NACIMIENTO REALIZADAS  
MES REPORTADO: OCTUBRE**

D	M	Departamento / municipio	Sexo				Población beneficiada											
			Mujeres	Hombres	No definidos	Total	Edad						Juventud	Adultos	Tercera Edad 67 años en adelante	No definidos	Total	
							0	1	2	3	4	5						6 - 13
13		<b>PEÑ</b>	<b>661</b>	<b>677</b>	<b>0</b>	<b>1,338</b>	<b>1,338</b>	<b>2</b>	<b>0</b>	<b>1</b>	<b>1</b>	<b>0</b>	<b>0</b>	<b>2</b>	<b>7</b>	<b>0</b>	<b>0</b>	<b>1,338</b>
	1	DOLORES	14	9	0	23	23	0	0	0	0	0	0	0	0	0	0	23
	2	EL CHAL	3	4	0	10	10	0	0	0	0	0	0	0	0	0	0	10
	3	FLORES	16	24	0	40	41	0	0	0	0	0	0	0	1	0	0	43
	4	LA LIBERTAD	64	71	0	135	135	0	0	0	0	0	0	0	0	0	0	135
	5	LAS CRUCES	37	27	0	64	64	0	0	0	0	0	0	0	0	0	0	64
	6	MELCHOR DE MÉNDEZ	24	24	0	48	48	0	0	0	0	0	0	0	0	0	0	48
	7	PORTÓN	91	86	0	176	175	0	0	0	1	0	0	0	0	0	0	176
	8	SAN ANDRÉS	12	9	0	21	21	0	0	0	0	0	0	0	0	0	0	21
	9	SAN BENTO	126	130	0	256	243	0	0	1	0	0	0	0	0	0	0	244
	10	SAN FRANCISCO	3	16	0	20	20	0	0	0	0	0	0	0	0	0	0	20
	11	SAN JOSÉ	7	11	0	18	10	0	0	0	0	0	0	0	0	0	0	10
	12	SAN LUIS	30	37	0	67	37	0	0	0	0	0	0	0	0	0	0	37
	13	SANTA ANA	17	13	0	30	30	0	0	0	0	0	0	0	0	0	0	30
	14	SITAHICÉ	52	120	0	172	170	0	0	0	0	0	0	0	0	0	0	170
18		<b>QUETZALTENANGO</b>	<b>714</b>	<b>776</b>	<b>0</b>	<b>1,490</b>	<b>1,489</b>	<b>1</b>	<b>1</b>	<b>0</b>	<b>2</b>	<b>0</b>	<b>1</b>	<b>2</b>	<b>2</b>	<b>0</b>	<b>0</b>	<b>1,490</b>
	1	ALMOLONGA	9	13	0	21	21	0	0	0	0	0	0	0	0	0	0	21
	2	CABRACÁN	9	12	0	21	21	0	0	0	0	0	0	0	0	0	0	21
	3	CAJALÁ	14	16	0	30	32	0	0	0	0	0	0	0	0	0	0	32
	4	CARTEL	20	29	0	49	49	0	0	0	0	0	0	0	0	0	0	49
	5	COATEPEQUE	218	242	0	460	457	0	0	0	0	0	0	0	0	0	0	457
	6	COLOMBA	14	12	0	26	24	0	0	0	0	0	0	0	0	0	0	24
	7	CONCEPCIÓN CHIGUICHUAPA	10	12	0	22	22	0	0	0	0	0	0	0	0	0	0	22
	8	EL PALMAR	16	21	0	37	39	0	0	0	0	0	0	0	0	0	0	39
	9	FLORES COSTA CUCA	9	10	0	14	14	0	1	0	0	0	0	0	1	0	0	14
	10	GÉNIVA	37	13	0	40	36	0	0	0	0	0	0	0	0	0	0	36
	11	HUEHUE	9	7	0	16	14	0	0	0	0	0	0	0	0	0	0	14
	12	LA ESPERANZA	13	18	0	31	33	0	0	0	0	0	0	0	0	0	0	33
	13	QUINTEPEQUE	11	20	0	31	30	0	0	0	0	0	0	0	1	0	0	31
	14	OSTUNCALCO	42	49	0	91	92	0	0	0	0	0	0	0	0	0	0	92
	15	PALESTINA DE LOS ALTOS	16	20	0	36	36	0	0	0	0	0	0	0	0	0	0	36
	16	QUETZALTENANGO	364	392	0	756	759	1	0	0	0	0	1	0	0	0	0	760
	17	SAUCAJÁ	8	11	0	19	19	0	0	0	0	0	0	0	0	0	0	19
	18	SAN CARLOS DIA	13	19	0	32	30	0	0	0	0	0	0	0	0	0	0	30
	19	SAN FRANCISCO LA UNIÓN	11	4	0	17	17	0	0	0	0	0	0	0	0	0	0	17
	20	SAN MARÍN SACATEPEQUE	34	21	0	57	57	0	0	0	0	0	0	0	0	0	0	57
	21	SAN MATEO	7	2	0	9	9	0	0	0	0	0	0	0	0	0	0	9
	22	SAN MIGUEL SOCLÁ	4	8	0	14	14	0	0	0	0	0	0	0	0	0	0	14
	23	SIBUÁ	4	1	0	5	3	0	0	0	0	0	0	0	0	0	0	3
	24	ZUNIL	14	9	0	23	23	0	0	0	0	0	0	0	0	0	0	23
24		<b>QUICHÉ</b>	<b>802</b>	<b>842</b>	<b>0</b>	<b>1,644</b>	<b>1,647</b>	<b>0</b>	<b>0</b>	<b>0</b>	<b>0</b>	<b>0</b>	<b>2</b>	<b>0</b>	<b>0</b>	<b>0</b>	<b>0</b>	<b>1,647</b>
	1	CANILLÁ	13	9	0	22	23	0	0	0	0	0	0	0	0	0	0	23
	2	CHUJUT	38	46	0	84	83	0	0	0	0	0	0	0	0	0	0	83
	3	CHICAMÁN	21	15	0	36	31	0	0	0	0	0	0	0	0	0	0	31
	4	CHICHÉ	21	28	0	49	49	0	0	0	0	0	0	0	0	0	0	49
	5	CHICHICATEENANGO	47	43	0	90	90	0	0	0	0	0	0	0	0	0	0	90
	6	CHINCHUL	8	7	0	15	15	0	0	0	0	0	0	0	0	0	0	15
	7	CUNHÉN	42	35	0	77	77	0	0	0	0	0	0	0	0	0	0	77
	8	JICÁN	122	123	0	245	245	0	0	0	0	0	0	0	0	0	0	245
	9	JOYABAU	76	85	0	161	162	0	0	0	0	0	0	0	0	0	0	162
	10	NEBUJ	54	57	0	111	113	0	0	0	0	0	0	0	0	0	0	113
	11	PACHALUM	7	8	0	15	16	0	0	0	0	0	0	0	0	0	0	16
	12	PATZÚ	6	10	0	16	19	0	0	0	0	0	0	0	0	0	0	19
	13	SACAPULÁN	24	30	0	54	54	0	0	0	0	0	0	0	0	0	0	54
	14	SAN ANDRÉS SACABAM	14	12	0	26	24	0	0	0	0	0	0	0	0	0	0	24
	15	SAN ANTONIO IZUTENANGO	27	32	0	59	59	0	0	0	0	0	0	0	0	0	0	59
	16	SAN BARTOLOMÉ JOZOTENANGO	18	17	0	35	35	0	0	0	0	0	0	0	0	0	0	35
	17	SAN JUAN COTEZAL	28	41	0	69	67	0	0	0	0	0	0	0	0	0	0	67
	18	SAN PEDRO JOZOPILAS	31	38	0	69	59	0	0	0	0	0	0	0	0	0	0	59
	19	SANTA CRUZ DEL QUICHÉ	84	94	0	178	167	0	0	0	0	0	0	0	0	0	0	167
	20	USHANTAN	92	94	0	186	186	0	0	0	0	0	0	0	0	0	0	186
	21	ZACUALPA	20	40	0	60	49	0	0	0	0	0	0	0	0	0	0	49
28		<b>RETALHUELA</b>	<b>264</b>	<b>248</b>	<b>0</b>	<b>512</b>	<b>512</b>	<b>0</b>	<b>0</b>	<b>0</b>	<b>0</b>	<b>1</b>	<b>0</b>	<b>0</b>	<b>1</b>	<b>0</b>	<b>0</b>	<b>512</b>
	1	CHAMPÉRICO	23	17	0	40	40	0	0	0	0	0	0	0	0	0	0	40
	2	EL ASITAL	24	17	0	41	43	0	0	0	0	0	0	0	0	0	0	43
	3	NEUVO SAN CARLOS	18	22	0	40	40	0	0	0	0	0	0	0	0	0	0	40
	4	RETALHUELA	115	140	0	255	259	0	0	0	0	1	0	0	1	0	0	255
	5	SAN ANDRÉS VILLA SECÁ	34	29	0	63	63	0	0	0	0	0	0	0	0	0	0	63
	6	SAN FELIPE RETALHUELA	10	13	0	23	23	0	0	0	0	0	0	0	0	0	0	23
	7	SAN MARÍN ZAPOTELÁN	12	8	0	20	20	0	0	0	0	0	0	0	0	0	0	20
	8	SAN SEBASTIÁN	12	17	0	29	29	0	0	0	0	0	0	0	0	0	0	29
	9	SANTA CRUZ WUJAL	4	8	0	11	11	0	0	0	0	0	0	0	0	0	0	11





**REGISTRO CENTRAL DE LAS PERSONAS**  
**SEGUIMIENTO TEMÁTICO INSTITUCIONAL 2023**  
**INSCRIPCIONES DE NACIMIENTO REALIZADAS**  
**MES REPORTADO: OCTUBRE**

D	M	Departamento / municipio	Sexo				Población beneficiada											
			Mujeres	Hombres	No definidos	Total	Niños						Juventud	Adultos	Tercera edad 67 años en adelante	No definido	Total	
							0	1	2	3	4	5						A - 13
16		<b>SACATEPEC</b>	<b>352</b>	<b>341</b>	<b>0</b>	<b>693</b>	<b>552</b>	<b>0</b>	<b>0</b>	<b>0</b>	<b>0</b>	<b>0</b>	<b>0</b>	<b>0</b>	<b>0</b>	<b>0</b>	<b>0</b>	<b>693</b>
	1	ANOLUA GUAYMALA	80	79	0	159	159	0	0	0	0	0	0	0	0	0	0	159
	2	CIUDAD VIEJA	26	17	0	43	43	0	0	0	0	0	0	0	0	0	0	43
	3	JOCOTENANGO	12	9	0	24	24	0	0	0	0	0	0	0	0	0	0	24
	4	MADDALENA MELPAJALTES	9	9	0	18	18	0	0	0	0	0	0	0	0	0	0	18
	5	PAJONES	7	7	0	14	14	0	0	0	0	0	0	0	0	0	0	14
	6	SAN ANTONIO AGUAS CALIENTES	9	7	0	16	14	0	0	0	0	0	0	0	0	0	0	16
	7	SAN BARTOLOMÉ MELPAJALTES	0	2	0	2	2	0	0	0	0	0	0	0	0	0	0	2
	8	SAN JUAN ALOTEPEYANGO	25	18	0	43	43	0	0	0	0	0	0	0	0	0	0	43
	9	SAN LUCAS SACATEPEC	10	10	0	20	20	0	0	0	0	0	0	0	0	0	0	20
	10	SAN MIGUEL DUEÑAS	7	7	0	14	14	0	0	0	0	0	0	0	0	0	0	14
	11	SANTA CATARINA BARAHONA	6	4	0	10	10	0	0	0	0	0	0	0	0	0	0	10
	12	SANTA LUCÍA MELPAJALTES	10	3	0	13	13	0	0	0	0	0	0	0	0	0	0	13
	13	SANTA MARÍA DE JOSÉ	12	14	0	26	26	0	0	0	0	0	0	0	0	0	0	26
	14	SANTO SACATEPEC	12	19	0	31	31	0	0	0	0	0	0	0	0	0	0	31
	15	SANTO DOMINGO XENACOJ	11	13	0	24	23	0	0	0	0	0	0	0	0	0	0	23
	16	SAMPANGO	41	35	0	76	76	0	0	0	0	0	0	0	0	0	0	76
17		<b>SAN MARCOS</b>	<b>781</b>	<b>842</b>	<b>0</b>	<b>1,623</b>	<b>1,581</b>	<b>0</b>	<b>0</b>	<b>0</b>	<b>1</b>	<b>0</b>	<b>0</b>	<b>10</b>	<b>1</b>	<b>0</b>	<b>0</b>	<b>1,593</b>
	1	AKÜLA	14	22	0	36	36	0	0	0	0	0	0	0	0	0	0	36
	2	CATARINA	17	17	0	34	34	0	0	0	0	0	0	0	0	0	0	34
	3	CONTEPEQUE	50	61	0	111	111	0	0	0	0	0	0	0	0	0	0	111
	4	CONCEPCIÓN TUTUARA	19	39	0	58	58	0	0	0	0	0	0	0	0	0	0	58
	5	EL GUAYAL	2	8	0	10	10	0	0	0	0	0	0	0	0	0	0	10
	6	EL TUMBADOR	34	23	0	57	59	0	0	0	0	0	0	0	0	0	0	59
	7	ESQUIPULI PAJO GORDO	13	6	0	19	20	0	0	0	0	0	0	0	0	0	0	20
	8	ICHIGUÁN	13	14	0	27	31	0	0	0	0	0	0	0	0	0	0	31
	9	LA BLANCA	24	20	0	44	44	0	0	0	0	0	0	0	0	0	0	44
	10	LA REFORMA	4	8	0	12	12	0	0	0	0	0	0	0	0	0	0	12
	11	MALACATÁN	112	140	0	252	257	0	0	0	0	0	0	0	0	0	0	257
	12	MEYU PROGRESO	7	17	0	24	24	0	0	0	0	0	0	0	0	0	0	24
	13	OCÓ	9	5	0	14	14	0	0	0	0	0	0	0	0	0	0	14
	14	PAJARTA	15	21	0	36	34	0	0	0	0	0	0	0	0	0	0	34
	15	RIO BLANCO	4	5	0	9	9	0	0	0	0	0	0	0	0	0	0	9
	16	SAN ANTONIO SACATEPEC	12	16	0	28	23	0	0	0	0	0	0	0	0	0	0	23
	17	SAN CRISTÓBAL CUCHO	10	9	0	19	19	0	0	0	0	0	0	0	0	0	0	19
	18	SAN JOSÉ EL ROSARIO	9	9	0	18	18	0	0	0	0	0	0	0	0	0	0	18
	19	SAN JOSÉ OBTENAH	11	17	0	28	28	0	0	0	0	0	0	0	0	0	0	28
	20	SAN LORENZO	8	14	0	22	22	0	0	0	0	0	0	0	0	0	0	22
	21	SAN MARCOS	118	136	0	254	247	0	0	0	1	0	0	0	0	0	0	248
	22	SAN MIGUEL OTANILCACÁN	34	39	0	73	75	0	0	0	0	0	0	0	0	0	0	75
	23	SAN PABLO	14	15	0	29	29	0	0	0	0	0	0	0	0	0	0	29
	24	SAN PEDRO SACATEPEC	47	45	0	92	92	0	0	0	0	0	0	0	0	0	0	92
	25	SAN RAFAEL RE DE LA CUENTA	10	4	0	14	14	0	0	0	0	0	0	0	0	0	0	14
	26	SBENAL	14	13	0	27	27	0	0	0	0	0	0	0	0	0	0	27
	27	SPACAPA	14	23	0	37	39	0	0	0	0	0	0	0	0	0	0	39
	28	TACANÁ	57	54	0	111	100	0	0	0	0	0	0	0	0	0	0	100
	29	TALAMACCO	19	18	0	37	37	0	0	0	0	0	0	0	0	0	0	37
	30	TEAPILÁ	21	24	0	45	47	0	0	0	0	0	0	0	0	0	0	47
18		<b>SANTA ROSA</b>	<b>348</b>	<b>349</b>	<b>0</b>	<b>697</b>	<b>692</b>	<b>0</b>	<b>0</b>	<b>1</b>	<b>0</b>	<b>0</b>	<b>0</b>	<b>0</b>	<b>1</b>	<b>0</b>	<b>0</b>	<b>693</b>
	1	BARBERIA	24	23	0	47	47	0	0	0	0	0	0	0	0	0	0	47
	2	CASILLAS	6	6	0	14	14	0	0	0	0	0	0	0	0	0	0	14
	3	CHOLIMULLA	17	21	0	38	36	0	0	0	0	0	0	0	0	0	0	36
	4	CSULAPA	224	220	0	444	447	0	0	0	0	0	0	0	1	0	0	448
	5	GUAZACAPÁN	4	11	0	15	18	0	0	0	0	0	0	0	0	0	0	18
	6	QUEVA SANTA ROSA	19	8	0	27	20	0	0	1	0	0	0	0	0	0	0	21
	7	OMATEPE	5	5	0	10	10	0	0	0	0	0	0	0	0	0	0	10
	8	PUEBLO NUEVO VÍÑAS	10	10	0	20	20	0	0	0	0	0	0	0	0	0	0	20
	9	SAN JUAN TEOJACO	7	4	0	11	13	0	0	0	0	0	0	0	0	0	0	13
	10	SAN RAFAEL LAS FLORES	4	1	0	5	5	0	0	0	0	0	0	0	0	0	0	5
	11	SANTA CRUZ NARANJO	1	2	0	3	3	0	0	0	0	0	0	0	0	0	0	3
	12	SANTA MARÍA SHUNATÁN	9	12	0	21	21	0	0	0	0	0	0	0	0	0	0	21
	13	SANTA ROSA DE LINA	4	3	0	7	7	0	0	0	0	0	0	0	0	0	0	7
	14	TAUJICO	13	19	0	32	30	0	0	0	0	0	0	0	0	0	0	30
18		<b>SOLULA</b>	<b>239</b>	<b>234</b>	<b>0</b>	<b>473</b>	<b>472</b>	<b>0</b>	<b>0</b>	<b>0</b>	<b>0</b>	<b>0</b>	<b>0</b>	<b>0</b>	<b>0</b>	<b>0</b>	<b>0</b>	<b>472</b>
	1	CONCEPCIÓN	3	4	0	7	7	0	0	0	0	0	0	0	0	0	0	7
	2	HAVUALÁ	49	40	0	89	91	0	0	0	0	0	0	0	0	0	0	91
	3	PANAJACHEL	12	8	0	20	20	0	0	0	0	0	0	0	0	0	0	20
	4	SAN ANDRÉS SEMETABU	8	7	0	15	18	0	0	0	0	0	0	0	0	0	0	18
	5	SAN ANTONIO PALDÓN	3	5	0	8	8	0	0	0	0	0	0	0	0	0	0	8
	6	SAN JOSÉ CHICALÁ	3	2	0	5	5	0	0	0	0	0	0	0	0	0	0	5
	7	SAN JUAN LA LAGUNA	4	10	0	14	19	0	0	0	0	0	0	0	0	0	0	19
	8	SAN LUCAS TOLIMÁN	19	38	0	57	57	0	0	0	0	0	0	0	0	0	0	57
	9	SAN MARCOS LA LAGUNA	1	1	0	2	2	0	0	0	0	0	0	0	0	0	0	2
	10	SAN PABLO LA LAGUNA	7	4	0	11	11	0	0	0	0	0	0	0	0	0	0	11
	11	SAN PEDRO LA LAGUNA	4	7	0	11	11	0	0	0	0	0	0	0	0	0	0	11
	12	SANTA CATARINA XTANILHACÁN	27	24	0	51	51	0	0	0	0	0	0	0	0	0	0	51
	13	SANTA CATARINA PALDÓN	3	3	0	6	4	0	0	0	0	0	0	0	0	0	0	4
	14	SANTA CLARA LA LAGUNA	3	4	0	7	7	0	0	0	0	0	0	0	0	0	0	7
	15	SANTA CRUZ LA LAGUNA	7	2	0	9	9	0	0	0	0	0						

**REGISTRO CENTRAL DE LAS PERSONAS  
SEGUIMIENTO TEMÁTICO INSTITUCIONAL 2023  
INSCRIPCIONES DE NACIMIENTO REALIZADAS  
MES REPORTADO: OCTUBRE**

D	M	Departamento / municipio	Sexo				Población beneficiada												
			Mujeres	Hombres	No definido	Total	Edad						Juventud 14 - 30	Adultos 31 - 40	Tercera Edad 41 años en adelante	No definido	Total		
							0	1	2	3	4	5						6 - 13	
20		<b>SUCHEPÉQUEZ</b>	442	478	0	917	850	0	0	0	0	0	0	6	13	10	0	0	917
	1	CHICACAO	26	24	0	50	51	0	0	0	0	0	0	0	0	1	0	0	52
	2	CUYORDIAYGO	10	9	0	19	19	0	0	0	0	0	0	0	0	0	0	0	19
	3	HAZATENANGO	233	231	0	464	462	0	0	0	0	0	0	0	1	0	0	0	464
	4	PATUJA	19	17	0	36	34	0	0	0	0	0	0	0	0	0	0	0	36
	5	PUEBLO NUEVO	8	14	0	22	9	0	0	0	0	0	0	0	10	4	0	0	25
	6	RIO BRAVO	8	17	0	25	24	0	0	0	0	0	0	0	0	0	0	0	24
	7	SAMAYAC	4	4	0	12	12	0	0	0	0	0	0	0	0	0	0	0	12
	8	SAN ANTONIO SUCHEPÉQUEZ	27	33	0	60	60	0	0	0	0	0	0	0	0	0	0	0	60
	9	SAN BERNABEO	7	12	0	19	19	0	0	0	0	0	0	0	0	0	0	0	19
	10	SAN FRANCISCO ZAPOTELÁN	7	11	0	18	18	0	0	0	0	0	0	0	0	0	0	0	18
	11	SAN GABRIEL	2	1	0	3	3	0	0	0	0	0	0	0	0	0	0	0	3
	12	SAN JOSÉ EL IDOLO	3	3	0	6	6	0	0	0	0	0	0	0	0	0	0	0	6
	13	SAN JOSÉ LA MARGINA	13	21	0	34	34	0	0	0	0	0	0	0	0	0	0	0	34
	14	SAN JUAN BAUTISTA	7	8	0	15	8	0	0	0	0	0	1	2	3	0	0	0	15
	15	SAN LORINDO	1	6	0	7	7	0	0	0	0	0	0	0	0	0	0	0	7
	16	SAN MIGUEL PANÁN	4	3	0	7	7	0	0	0	0	0	0	0	0	0	0	0	7
	17	SAN PABLO JOCOPRÁS	15	3	0	18	18	0	0	0	0	0	0	0	0	0	0	0	18
	18	SANTA BARBARA	14	10	0	24	24	0	0	0	0	0	0	0	0	0	0	0	24
	19	SANTO DOMINGO SUCHEPÉQUEZ	10	12	0	22	22	0	0	0	0	0	0	0	0	0	0	0	22
	20	SANTO TOMÁS LA UNIÓN	8	9	0	17	17	0	0	0	0	0	0	0	0	0	0	0	17
	21	UNSUO	0	0	0	0	0	0	0	0	0	0	0	0	0	0	0	0	0
21		<b>TOTONICAPÁN</b>	349	340	0	709	729	0	0	0	0	0	0	0	0	0	0	0	709
	1	MOMOSTENANGO	14	88	0	102	132	0	0	0	0	0	0	0	0	0	0	0	132
	2	SAN ANDRÉS JECÚL	13	18	0	31	31	0	0	0	0	0	0	0	0	0	0	0	31
	3	SAN BARTOLO	2	10	0	12	12	0	0	0	0	0	0	0	0	0	0	0	12
	4	SAN CRISTÓBAL TOTONICAPÁN	9	10	0	19	19	0	0	0	0	0	0	0	0	0	0	0	19
	5	SAN FRANCISCO EL ALTO	19	20	0	39	39	0	0	0	0	0	0	0	0	0	0	0	39
	6	SAN JACINTO LA REFORMA	28	18	0	46	44	0	0	0	0	0	0	0	0	0	0	0	44
	7	SANTA MARÍA CHIGUIMULA	24	34	0	58	58	0	0	0	0	0	0	0	0	0	0	0	58
	8	TOTONICAPÁN	777	772	0	1549	1549	0	0	0	0	0	0	0	0	0	0	0	1549
22		<b>ZACAPA</b>	188	219	0	407	377	0	1	0	0	0	0	0	1	2	0	0	407
	1	CANARAS	8	13	0	21	18	0	0	0	0	0	0	0	0	0	0	0	18
	2	ESTANUELA	8	4	0	12	12	0	0	0	0	0	0	0	0	0	0	0	12
	3	GUAYLÁN	24	30	0	54	54	0	0	0	0	0	0	0	0	0	0	0	54
	4	HUIÉ	4	4	0	8	8	0	0	0	0	0	0	0	0	0	0	0	8
	5	LA UNIÓN	22	21	0	43	43	0	0	0	0	0	0	0	0	0	0	0	43
	6	RIO HOAHO	13	14	0	27	26	0	0	0	0	0	0	0	0	0	0	0	26
	7	SAN DIEGO	2	3	0	5	5	0	0	0	0	0	0	0	0	0	0	0	5
	8	SAN JORGE	4	4	0	8	10	0	0	0	0	0	0	0	0	0	0	0	10
	9	TECULUTÁN	9	8	0	17	14	0	0	0	0	0	0	0	0	1	0	0	17
	10	OSIMATLÁN	6	7	0	13	13	0	0	0	0	0	0	0	0	0	0	0	13
	11	ZACAPA	88	103	0	191	189	0	1	0	0	0	0	0	0	1	0	0	191



**Dc. Edgar Orlando Sotón Hernández**  
Supervisor de Centro de Costos  
Registro Central de las Personas



**Msc. Luis Raúl Hernández Sandoval**  
Subdirector Administrativo Registral  
Registro Central de las Personas  
Sede del RENAP, Guatemala, Guatemala



**Carmen Ortiz Guzmán Sagastume**  
Supervisor de Centro de las Personas  
Registro Central de las Personas  
Sede del RENAP, Guatemala, Guatemala

# ANEXO VI







**REGISTRO CENTRAL DE LAS PERSONAS**  
**SEGUIMIENTO TEMÁTICO INSTRUCIONAL 2023**  
**INSCRIPCIONES EXTEMPORÁNEAS DE NACIMIENTO REALIZADAS**  
**MES REPORTADO: OCTUBRE**

D	M	Departamento / municipio	Sexo				Población beneficiada											
			Mujeres	Hombres	No definidos	Total	Niños							Juventud 14 a 30 años	Adultos 31 a 60 años	Tercera edad 61 años en adelante	No definidos	Total
							0	1	2	3	4	5	6 - 13					
13		<b>PEÑA</b>	190	93	0	193	103	26	7	9	2	8	22	9	3	3	0	193
1		COLORES	8	10	0	18	4	4	0	1	0	0	4	0	0	2	0	18
2		EL CHAL	0	1	0	1	1	0	0	0	0	0	0	0	0	0	0	1
3		FLORES	4	3	0	7	1	1	1	0	0	3	0	0	0	0	0	7
4		LA LIBERTAD	20	21	0	41	20	7	1	2	1	2	8	2	0	0	0	41
5		LAS CRUCES	9	11	0	20	11	3	1	0	0	2	0	1	1	1	0	20
6		MELCHOR DE MENDOZA	2	2	0	4	4	0	0	0	0	0	0	0	0	0	0	4
7		PORTUN	14	13	0	27	19	3	0	3	1	1	0	0	0	0	0	27
8		SAN ANDRÉS	0	1	0	1	0	0	1	0	0	0	0	0	0	0	0	1
9		SAN BENITO	6	2	0	7	3	2	1	1	0	0	0	0	0	0	0	7
10		SAN FRANCISCO	4	4	0	8	1	1	0	1	0	1	4	0	0	0	0	8
11		SAN JOSÉ	0	0	0	0	0	0	0	0	0	0	0	0	0	0	0	0
12		SAN LUIS	9	4	0	13	14	1	6	0	0	0	0	0	0	0	0	13
13		SANTA ANA	2	2	0	4	2	1	0	0	0	0	1	0	0	0	0	4
14		SAYABÓN	26	17	0	43	23	3	2	0	1	3	8	2	0	0	0	43
13		<b>QUETZALBÁN</b>	45	48	0	93	66	9	4	7	1	0	2	0	0	0	0	93
1		ALMOLONGA	1	1	0	2	0	0	0	0	0	0	0	0	0	0	0	2
2		CABECÁN	0	0	0	0	0	0	0	0	0	0	0	0	0	0	0	0
3		CAJALÁ	2	1	0	3	3	0	0	0	0	0	0	0	0	0	0	3
4		CAHTEL	2	0	0	2	1	0	1	0	0	0	0	0	0	0	0	2
5		COATEPEQUE	10	10	0	20	11	4	1	3	0	0	1	0	0	0	0	20
6		COLOMA	2	1	0	3	1	1	0	1	0	0	0	0	0	0	0	3
7		CONCEPCIÓN CHIGURICHUAPA	0	0	0	0	0	0	0	0	0	0	0	0	0	0	0	0
8		EL PALMAR	1	4	0	5	5	0	0	0	0	0	0	0	0	0	0	5
9		FLORES COSTA CUCA	1	2	0	3	3	0	0	0	0	0	0	0	0	0	0	3
10		GÉNIVA	1	3	0	4	2	0	0	1	1	0	0	0	0	0	0	4
11		HUTÁN	0	1	0	1	1	0	0	0	0	0	0	0	0	0	0	1
12		LA ESPERANZA	2	1	0	3	3	0	0	0	0	0	0	0	0	0	0	3
13		QUINEPEQUE	2	3	0	5	3	0	1	1	0	0	0	0	0	0	0	5
14		OSTUNCALCO	2	4	0	6	4	0	0	0	0	0	0	0	0	0	0	6
15		PALESTINA DE LOS AUTOS	0	0	0	0	0	0	0	0	0	0	0	0	0	0	0	0
16		QUETZALBÁN	14	8	0	22	18	2	1	0	0	2	1	0	0	0	0	22
17		SALCAJÁ	1	1	0	2	0	1	0	1	0	0	0	0	0	0	0	2
18		SAN CARLOS SIA	1	3	0	4	3	0	0	0	0	0	0	0	0	0	0	4
19		SAN FRANCISCO LA UNIÓN	0	0	0	0	0	0	0	0	0	0	0	0	0	0	0	0
20		SAN MARÍN SACATEPÉQUEZ	1	1	0	2	2	0	0	0	0	0	0	0	0	0	0	2
21		SAN MATEO	1	0	0	1	1	0	0	0	0	0	0	0	0	0	0	1
22		SAN MIGUEL SOGÜLÁ	1	0	0	1	1	0	0	0	0	0	0	0	0	0	0	1
23		SIBELÁ	0	0	0	0	0	0	0	0	0	0	0	0	0	0	0	0
24		ZUNIL	0	0	0	0	0	0	0	0	0	0	0	0	0	0	0	0
14		<b>QUICHÉ</b>	209	210	0	419	219	34	77	11	8	3	16	3	0	0	0	419
1		CANELA	1	3	0	4	3	0	1	0	0	0	0	0	0	0	0	4
2		CHAVIL	18	9	0	27	15	2	1	1	1	0	2	0	0	0	0	27
3		CHICAHÁN	8	4	0	12	12	0	0	0	0	0	0	0	0	0	0	12
4		CHICHÉ	4	4	0	8	7	1	0	0	0	0	0	0	0	0	0	8
5		CHICHICASTÉNAYGO	9	12	0	21	18	1	0	1	1	0	0	0	0	0	0	21
6		CHINQUE	2	3	0	5	4	1	0	0	0	0	0	0	0	0	0	5
7		CUMEN	5	4	0	10	9	0	1	0	0	0	0	0	0	0	0	10
8		ICÁN	40	69	0	109	76	12	6	2	1	1	6	1	0	0	0	109
9		JOYABAU	4	10	0	14	12	2	0	1	0	0	1	0	0	0	0	14
10		NEBAJ	14	14	0	28	22	2	0	0	1	0	0	0	0	0	0	28
11		PACHAJUN	2	1	0	3	3	0	0	0	0	0	0	0	0	0	0	3
12		PAZTÉ	2	4	0	6	4	0	0	1	1	0	0	0	0	0	0	6
13		SACAPULÁN	21	11	0	32	22	3	3	1	0	1	3	0	0	0	0	32
14		SAN ANDRÉS SAUCABALÁ	0	2	0	2	2	0	0	0	0	0	0	0	0	0	0	2
15		SAN ANTONIO ACOBAMANGO	9	5	0	14	9	2	2	0	0	0	2	1	0	0	0	14
16		SAN BARTOLOMÉ JOCOTENANGO	3	5	0	8	7	1	0	0	0	0	0	0	0	0	0	8
17		SAN JUAN COZBAL	6	13	0	19	15	2	0	0	1	0	1	0	0	0	0	19
18		SAN PEDRO JOCOPULÁN	1	5	0	6	4	0	1	0	1	0	0	0	0	0	0	6
19		SANTA CRUZ DEL QUICHÉ	10	14	0	24	17	2	1	2	1	0	0	1	0	0	0	24
20		USMUTÁN	21	29	0	50	40	4	2	0	0	1	1	0	0	0	0	50
21		ZACULPA	1	5	0	6	5	0	0	0	0	0	1	0	0	0	0	6
15		<b>RETALHULEU</b>	81	82	0	163	88	8	3	4	1	0	1	1	0	0	0	163
1		CHAMPÉRICO	0	1	0	1	0	0	0	0	0	0	0	0	0	0	0	1
2		EL ASPHAL	2	1	0	3	3	0	0	0	0	0	0	0	0	0	0	3
3		NIÑO SAN CARLOS	0	0	0	0	0	0	0	0	0	0	0	0	0	0	0	0
4		RETALHULEU	15	14	0	29	17	3	2	4	0	0	1	0	0	0	0	29
5		SAN ANDRÉS VILLA BECA	4	4	0	10	4	2	0	2	1	0	1	0	0	0	0	10
6		SAN FELIPE RETALHULEU	1	2	0	3	2	1	0	0	0	0	0	0	0	0	0	3
7		SAN MARTÍN ZAPOTITLÁN	0	0	0	0	0	0	0	0	0	0	0	0	0	0	0	0
8		SAN SEBASTIÁN	4	0	0	4	3	0	1	0	0	0	0	0	0	0	0	4
9		SANTA CRUZ MISULÁ	1	0	0	1	1	0	0	0	0	0	0	0	0	0	0	1

*[Handwritten signature]*  
*[Handwritten initials]*





**REGISTRO CENTRAL DE LAS PERSONAS**  
**SEGUIMIENTO TEMÁTICO INSTITUCIONAL 2023**  
**INSCRIPCIONES EXTEMPORÁNEAS DE NACIMIENTO REALIZADAS**  
**MES REPORTADO: OCTUBRE**

D	M	Departamento / municipio	Sexo				Edad														
			Mujeres	Hombres	No definido	Total	Niños							Juventud 14 a 30 años	Adultos 31 a 60 años	Tercera Edad 61 años en adelante	No definido	Total			
							0	1	2	3	4	5	6 - 13								
20		<b>SUCHEPÉQUEZ</b>	46	54	0	100	27	16	11	10	1	0	0	0	0	0	0	0	0	0	102
	1	CHICACAO	3	8	0	11	6	3	1	1	0	0	0	0	0	0	0	0	0	0	11
	2	CUCUTENANGO	1	1	0	2	1	3	0	1	0	0	0	0	0	0	0	0	0	0	2
	3	MAZATENANGO	10	10	0	20	10	6	2	2	0	0	2	0	0	0	0	0	0	0	22
	4	PATZUN	6	8	0	14	10	0	2	1	0	0	1	0	0	14	0	0	0	0	14
	5	PUEBLO NUEVO	2	2	0	4	0	1	0	0	0	0	0	0	0	0	0	0	0	0	4
	6	RIO BRAVO	0	1	0	1	0	1	0	0	0	0	0	0	0	0	0	0	0	0	1
	7	SAMAHUC	2	1	0	3	1	1	0	0	0	0	0	0	0	1	0	0	0	0	3
	8	SAN ANTONIO SUCHITEPÉQUEZ	9	10	0	19	14	1	2	2	0	0	0	0	0	0	0	0	0	0	19
	9	SAN BERNARDO	0	0	0	0	0	0	0	0	0	0	0	0	0	0	0	0	0	0	0
	10	SAN FRANCISCO SAPOTULÁN	0	2	0	2	0	0	1	1	0	0	0	0	0	0	0	0	0	0	2
	11	SAN GABRIEL	0	0	0	0	0	0	0	0	0	0	0	0	0	0	0	0	0	0	0
	12	SAN JOSÉ EL ÍDOLLO	0	1	0	1	1	0	0	0	0	0	0	0	0	1	0	0	0	0	1
	13	SAN JOSÉ LA MAGUANA	4	6	0	10	3	0	2	1	1	0	1	2	0	0	0	0	0	0	10
	14	SAN JUAN BAUTISTA	2	0	0	2	0	0	0	0	0	0	0	0	0	0	0	0	0	0	2
	15	SAN LORENZO	0	1	0	1	1	0	0	0	0	0	0	0	0	0	0	0	0	0	1
	16	SAN MIGUEL PANÁN	0	1	0	1	1	0	0	0	0	0	0	0	0	0	0	0	0	0	1
	17	SAN PABLO JOCOPULAS	0	0	0	0	0	0	0	0	0	0	0	0	0	0	0	0	0	0	0
	18	SANTA BÁRBARA	1	2	0	3	2	0	0	1	0	0	0	0	0	0	0	0	0	0	3
	19	SANTO DOMINGO SUCHITEPÉQUEZ	1	1	0	2	0	0	0	0	0	0	0	0	0	0	0	0	0	0	2
	20	SANTO TOMÁS LA UNIÓN	0	0	0	0	0	0	0	0	0	0	0	0	0	0	0	0	0	0	0
	21	SUMITO	0	2	0	2	0	1	1	0	0	0	0	0	0	0	0	0	0	0	2
21		<b>TOTONICAPÁN</b>	66	79	0	101	104	7	8	5	1	3	2	0	0	1	0	0	0	101	
	1	MOMOTENANGO	14	30	0	44	33	0	3	1	1	1	0	0	0	0	0	0	0	0	44
	2	SAN ANDRÉS ESCAL	2	2	0	4	4	0	0	0	0	0	0	0	0	0	0	0	0	0	4
	3	SAN BARTOLO	2	1	0	3	2	0	0	1	0	0	0	0	0	0	0	0	0	0	3
	4	SAN CRISTÓBAL TOTONICAPÁN	1	0	0	1	1	0	0	0	0	0	0	0	0	0	0	0	0	0	1
	5	SAN FRANCISCO EL ALTO	3	4	0	7	4	0	1	0	0	0	2	0	0	0	0	0	0	0	7
	6	SANTA LUCÍA LA REFORMA	9	5	0	14	8	1	2	2	0	1	0	0	0	0	0	0	0	0	14
	7	SANTA MARÍA CHICOMULA	9	12	0	21	18	0	1	0	0	1	0	0	0	0	0	0	1	0	21
	8	TOTONICAPÁN	18	18	0	37	31	1	1	1	0	0	0	0	0	0	0	0	0	0	37
22		<b>ZACAPA</b>	26	42	0	68	58	6	1	2	0	0	1	0	0	0	0	0	0	0	68
	1	CABAÑAS	0	1	0	1	1	0	0	0	0	0	0	0	0	0	0	0	0	0	1
	2	ETANUZELA	0	1	0	1	1	0	0	0	0	0	0	0	0	0	0	0	0	0	1
	3	GUALÁN	7	8	0	15	13	1	0	1	0	0	0	0	0	0	0	0	0	0	15
	4	HUE	2	3	0	5	5	0	0	0	0	0	0	0	0	0	0	0	0	0	5
	5	LA UNIÓN	8	6	0	14	12	2	0	0	0	0	0	0	0	0	0	0	0	0	14
	6	RIO HONDO	2	2	0	4	2	2	0	0	0	0	0	0	0	0	0	0	0	0	4
	7	SAN DIEGO	2	0	0	2	2	0	0	0	0	0	0	0	0	0	0	0	0	0	2
	8	SAN JORGE	0	2	0	2	2	0	0	0	0	0	0	0	0	0	0	0	0	0	2
	9	TECULUTÁN	0	3	0	3	3	1	0	0	0	0	0	0	0	0	0	0	0	0	3
	10	USulután	0	0	0	0	0	0	0	0	0	0	0	0	0	0	0	0	0	0	0
	11	ZACAPA	6	14	0	21	14	2	1	1	0	0	1	0	0	0	0	0	0	0	21


**RENAP**  
 Jic. Edgar Orlando Hernández  
 Supervisor de Centro de Costos  
 Registro Central de las Personas


**RENAP**  
 Msc. Luis Raúl Hernández Sandoval  
 Subdirector Administrativo Registral  
 Registro Central de las Personas  
 Sede del RENAP, Guatemala, Guatemala


**RENAP**  
 Jic. Edgar Orlando Hernández  
 Registrador Central de las Personas  
 Registro Central de las Personas  
 Sede del RENAP, Guatemala, Guatemala



# ANEXO VII

**REGISTRO CENTRAL DE LAS PERSONAS  
CERTIFICACIONES DE NACIMIENTOS Y ACTOS REGISTRADOS EN ENTIDADES  
DESAGLORE POR PAÍS, DEPARTAMENTO Y MUNICIPIO  
AÑO 2022**

			Febrero	Marzo	Abril	Mayo	Junio	Julio	Agosto	Septiembre	Octubre	Noviembre	Diciembre	Total	
		<b>Total general</b>	<b>269,481</b>	<b>261,242</b>	<b>270,242</b>	<b>288,714</b>	<b>264,213</b>	<b>227,120</b>	<b>224,202</b>	<b>267,702</b>	<b>249,028</b>	<b>224,728</b>	<b>0</b>	<b>3,020,204</b>	
		<b>COLOMBIA</b>	<b>0</b>	<b>0</b>	<b>0</b>	<b>0</b>	<b>0</b>	<b>0</b>	<b>0</b>	<b>0</b>	<b>0</b>	<b>0</b>	<b>0</b>	<b>0</b>	
		<b>VENECIA</b>	<b>0</b>	<b>0</b>	<b>0</b>	<b>0</b>	<b>0</b>	<b>0</b>	<b>0</b>	<b>0</b>	<b>0</b>	<b>0</b>	<b>0</b>	<b>0</b>	
		<b>ESPAÑA</b>	<b>20</b>	<b>31</b>	<b>34</b>	<b>28</b>	<b>21</b>	<b>24</b>	<b>22</b>	<b>21</b>	<b>18</b>	<b>16</b>	<b>0</b>	<b>224</b>	
		<b>México, s.c.m.</b>	<b>20</b>	<b>21</b>	<b>20</b>	<b>27</b>	<b>22</b>	<b>22</b>	<b>21</b>	<b>20</b>	<b>17</b>	<b>17</b>	<b>0</b>	<b>224</b>	
		<b>FRANCIA</b>	<b>0</b>	<b>0</b>	<b>0</b>	<b>0</b>	<b>0</b>	<b>0</b>	<b>0</b>	<b>0</b>	<b>0</b>	<b>0</b>	<b>0</b>	<b>0</b>	
		<b>Italia</b>	<b>0</b>	<b>0</b>	<b>0</b>	<b>0</b>	<b>0</b>	<b>0</b>	<b>0</b>	<b>0</b>	<b>0</b>	<b>0</b>	<b>0</b>	<b>0</b>	
		<b>GERMANY</b>	<b>0</b>	<b>0</b>	<b>0</b>	<b>0</b>	<b>0</b>	<b>0</b>	<b>0</b>	<b>0</b>	<b>0</b>	<b>0</b>	<b>0</b>	<b>0</b>	
		<b>Brasil</b>	<b>0</b>	<b>0</b>	<b>0</b>	<b>0</b>	<b>0</b>	<b>0</b>	<b>0</b>	<b>0</b>	<b>0</b>	<b>0</b>	<b>0</b>	<b>0</b>	
		<b>ESTADOS UNIDOS DE AMÉRICA</b>	<b>8,413</b>	<b>8,388</b>	<b>8,524</b>	<b>8,956</b>	<b>7,933</b>	<b>7,299</b>	<b>4,750</b>	<b>4,429</b>	<b>4,024</b>	<b>3,124</b>	<b>0</b>	<b>66,724</b>	
		America, Sur	474	477	424	479	414	417	426	344	311	216	0	3,070	
		Chicago, Illinois	478	474	420	477	416	417	427	367	320	402	0	3,070	
		Newark, Nueva Jersey	156	154	177	174	87	87	74	74	70	5	0	761	
		Houston, Texas	297	280	321	440	384	419	417	446	397	0	0	4,148	
		Salt Lake City	171	171	161	220	422	340	331	442	427	0	0	3,221	
		Los Angeles	1,344	1,481	1,548	1,424	1,061	1,054	1,044	1,480	1,314	1,009	0	12,414	
		Phoenix	1,879	2,019	1,714	1,273	1,430	1,174	920	1,057	1,174	1,044	0	12,024	
		Atlanta, Georgia	420	379	424	370	389	383	330	371	446	320	0	4,284	
		San Jose, California	622	476	515	380	381	353	444	383	461	320	0	4,812	
		New York	448	424	417	380	366	374	444	383	461	320	0	2,916	
		Chicago, Illinois	812	790	792	788	724	712	720	728	728	642	0	2,221	
		Washington, D.C.	744	741	825	671	666	622	628	558	671	622	0	6,278	
		San Francisco, California	282	349	294	341	361	369	314	408	367	474	0	3,428	
		Portland	125	120	117	107	111	114	72	103	118	171	0	1,417	
		Seattle, Washington	279	240	340	300	304	220	178	197	164	228	0	2,460	
		San Jose, California	308	454	344	409	344	437	413	426	344	380	0	6,129	
		San Antonio, Texas	0	0	0	0	0	0	0	0	0	0	0	0	
		San Bernardino, California	408	470	405	332	334	332	378	408	327	427	0	3,924	
		<b>REPÚBLICA DE COLOMBIA</b>	<b>811,221</b>	<b>810,724</b>	<b>844,272</b>	<b>880,000</b>	<b>828,481</b>	<b>720,421</b>	<b>589,421</b>	<b>571,421</b>	<b>524,221</b>	<b>212,221</b>	<b>0</b>	<b>3,684,221</b>	
		<b>Abaco, Venezuela</b>	<b>30,221</b>	<b>31,224</b>	<b>27,221</b>	<b>28,221</b>	<b>21,221</b>	<b>18,221</b>	<b>12,221</b>	<b>10,221</b>	<b>12,221</b>	<b>0</b>	<b>0</b>	<b>0</b>	<b>249,221</b>
		Chiriquí	449	1,177	1,449	1,114	1,265	449	371	458	484	729	0	1,944	
		Chiriquí	862	1,187	1,244	1,300	1,357	1,414	1,471	1,528	1,585	1,642	0	15,075	
		Colón	1,427	2,752	2,188	1,724	2,408	3,380	4,352	5,324	7,296	2,181	0	26,800	
		Provincia del Darién	4,222	3,647	2,940	1,841	2,036	1,144	1,729	1,020	1,041	0	0	20,228	
		La Unión	2,121	2,020	1,862	1,129	1,449	700	1,814	224	1,728	569	0	12,211	
		Parícuti	1,040	1,141	919	419	1,212	920	2,434	978	679	1,122	0	11,449	
		Rosario	1,122	1,474	1,244	710	1,039	1,408	1,480	1,820	890	1,480	0	11,412	
		San Andrés Bello	1,222	1,522	1,224	710	1,412	1,202	1,482	1,832	1,134	1,771	0	14,271	
		San Juan Chiriquí	2,281	2,134	1,822	1,288	1,281	1,441	1,729	1,250	1,387	1,288	0	16,284	
		San Miguel Tucupita	1,040	1,141	1,042	710	478	447	447	447	447	447	0	11,722	
		San Pedro de Carabobo	8,879	8,720	2,871	1,747	2,287	1,711	1,748	4,448	3,277	3,127	0	28,887	
		San Sebastián de los Reyes	1,174	1,474	1,422	449	478	427	1,334	1,111	1,194	1,044	0	11,228	
		San Vicente	1,480	1,484	1,479	340	700	372	819	720	428	710	0	9,200	
		San Juan de los Rios	1,029	1,128	1,228	312	328	321	1,149	701	828	1,019	0	8,900	
		San Juan de los Rios	1,781	1,674	1,482	824	742	672	74	803	820	727	0	16,228	
		Tucupita	874	899	600	320	224	428	624	599	444	1,300	0	8,244	
		Tucupita	1,141	1,220	1,246	471	620	401	499	471	760	387	0	7,287	
		<b>Barinas, Venezuela</b>	<b>12,421</b>	<b>12,444</b>	<b>12,428</b>	<b>8,421</b>	<b>7,421</b>	<b>6,421</b>	<b>5,421</b>	<b>4,421</b>	<b>3,421</b>	<b>2,421</b>	<b>0</b>	<b>60,421</b>	
		Caracas	1,444	2,279	1,449	1,449	1,224	1,344	1,224	1,224	1,224	889	0	12,288	
		Chiriquí	317	314	329	347	396	320	348	302	401	308	0	3,714	
		Parícuti	844	860	471	347	1,214	700	472	620	819	1,244	0	6,472	
		Rosario	1,447	2,224	1,861	1,071	1,214	944	1,424	1,220	1,220	1,144	0	11,924	
		Tucupita	2,148	2,224	2,285	471	2,074	1,280	2,027	2,124	1,989	2,081	0	18,221	
		San Juan de los Rios	3,148	3,148	2,674	1,814	1,814	421	447	447	447	471	0	16,474	
		San Juan de los Rios	472	422	464	347	422	774	531	471	381	429	0	6,874	
		San Juan de los Rios	1,027	920	970	320	374	320	374	447	320	320	0	6,280	
		<b>Chiriquí, Venezuela</b>	<b>27,471</b>	<b>26,448</b>	<b>18,428</b>	<b>12,428</b>	<b>12,428</b>	<b>11,428</b>	<b>10,428</b>	<b>9,428</b>	<b>8,428</b>	<b>7,428</b>	<b>0</b>	<b>249,221</b>	
		Acandama	1,229	742	362	461	428	421	421	495	411	491	0	3,542	
		Chiriquí	3,552	4,279	4,208	2,440	2,920	2,444	3,245	3,447	4,242	3,586	0	38,211	
		El Valle	1,345	2,174	1,284	781	881	881	881	447	194	447	0	10,220	
		Parícuti	995	740	771	341	341	302	642	471	526	391	0	4,725	
		Rosario	1,229	1,128	1,041	647	449	392	392	440	440	391	0	6,791	
		San Juan de los Rios	2,229	2,229	1,429	1,274	1,141	818	1,244	1,440	1,440	1,111	0	9,791	
		San Juan de los Rios	421	344	369	1,274	1,021	546	297	274	122	194	0	6,472	
		San Juan de los Rios	1,221	1,278	711	449	311	421	542	547	449	381	0	4,784	
		San Juan de los Rios	1,429	1,028	700	311	311	320	320	1,210	1,210	1,210	0	6,199	
		San Juan de los Rios	2,440	2,742	1,771	1,128	1,442	1,211	1,240	1,388	1,119	1,440	0	16,444	
		San Juan de los Rios	821	471	411	627	710	624	724	824	644	440	0	4,732	
		San Juan de los Rios	449	448	328	311	340	321	422	370	370	320	0	4,227	
		San Juan de los Rios	8,224	2,724	2,744	1,844	1,917	1,917	1,917	2,211	1,128	381	0	18,277	
		San Juan de los Rios	448	1,248	882	327	1,422	1,471	1,487	2,227	914	1,244	0	13,220	
		Tucupita	1,221	1,228	782	482	424	324	418	324	324	327	0	6,827	
		<b>Chiriquí, Venezuela</b>	<b>18,421</b>	<b>18,128</b>	<b>18,128</b>	<b>8,421</b>	<b>8,128</b>	<b>8,128</b>	<b>7,221</b>	<b>6,221</b>	<b>5,221</b>	<b>4,221</b>	<b>0</b>	<b>21,441</b>	
		Caracas	1,111	2,689	1,624	1,071	881	881	914	1,224	1,029	1,029	0	16,441	
		Chiriquí	4,274	2,779	3,220	1,813	2,222	2,244	1,920	2,217	2,089	3,220	0	25,449	
		Concepción de los Andes	478	408	479	479	422	324	479	479	408	408	0	4,711	
		El Valle	1,284	1,448	1,284	828	1,141	1,284	888	1,074	881	881	0	10,211	
		El Valle	841	812	1,124	424	409	521	424	440	546	440	0	7,279	
		El Valle	1,020	1,120	1,084	217	744	449	528	520	640	1,084	0	8,880	
		El Valle	764	1,472	1,027	327	469								

**REGISTRO CENTRAL DE LAS PERSONAS  
CERTIFICACIONES DE HECHOS Y ACTOS REGISTRALS ENITDAS  
DESGLSSE POR PAÍS, DEPARTAMENTO Y MUNICIPIO  
AÑO 2022**

#	M	País/Departamento / municipio	Enero	Febrero	Marzo	Abril	Mayo	Junio	Julio	Agosto	Septiembre	Octubre	Noviembre	Diciembre	Total
1		<b>Colombia</b>	<b>18.416</b>	<b>18.113</b>	<b>17.448</b>	<b>16.148</b>	<b>15.112</b>	<b>14.878</b>	<b>13.261</b>	<b>12.478</b>	<b>11.217</b>	<b>10.187</b>	<b>9</b>	<b>8</b>	<b>188.111</b>
1		Bogotá	3.374	3.371	3.177	2.849	2.672	2.528	2.218	2.133	2.112	2.070	2	2	32.493
2		Antioquia	2.079	2.116	2.042	1.875	1.810	1.712	1.607	1.529	1.478	1.411	0	0	15.981
3		Cundinamarca	416	434	448	378	378	354	362	300	288	286	0	0	4.147
4		Nariño	1.643	1.179	1.027	758	674	478	408	346	311	275	0	0	10.711
5		Guaviare	10.844	44.317	44.719	21.711	20.711	20.440	24.542	30.804	33.217	27.740	0	0	174.089
6		Morón	2.173	2.080	2.079	1.987	2.003	1.988	2.112	2.237	2.143	1.992	0	0	21.201
7		Yamalo	2.074	1.438	1.833	489	1.071	892	1.280	1.287	1.281	1.238	0	0	12.641
8		San José del Guá	2.277	1.439	1.800	1.022	801	580	610	490	1.202	414	0	0	11.184
9		San José Páez	781	857	394	492	2.138	1.027	2.079	2.029	377	2.000	0	0	13.872
10		San Juan Nepomuceno	3.367	2.438	2.409	1.536	2.047	2.474	2.458	2.458	2.295	2.077	0	0	24.007
11		San Mateo Palenque	2.240	2.214	1.409	1.000	1.999	1.376	1.484	1.480	2.040	1.479	0	0	24.484
12		San Pedro de Amambao	929	879	886	870	401	897	711	1.049	891	896	0	0	6.217
13		San Pedro de Berrío	2.009	1.886	1.187	742	1.111	1.040	1.440	1.177	999	898	0	0	12.009
14		San Sebastián	1.703	2.142	1.443	1.123	1.002	1.303	1.148	1.009	1.294	1.174	0	0	14.723
15		Santa Catalina de Valca	1.080	2.048	1.109	1.198	1.088	1.088	1.208	1.875	1.301	1.244	0	0	11.172
16		Villa Carlos	8.178	2.136	2.264	1.871	1.712	2.289	1.818	1.781	1.643	2.084	0	0	20.217
17		Villa Nueva	6.292	2.000	1.328	2.722	2.488	1.027	1.122	2.000	2.000	2.000	0	0	43.981
18		<b>San Andrés</b>	<b>18.171</b>	<b>17.888</b>	<b>16.348</b>	<b>15.864</b>	<b>16.110</b>	<b>15.272</b>	<b>13.722</b>	<b>12.442</b>	<b>11.124</b>	<b>10.844</b>	<b>0</b>	<b>0</b>	<b>124.748</b>
1		Acandía	1.931	1.764	1.542	879	1.218	1.174	1.108	1.491	1.710	1.886	0	0	14.874
2		Chiriquí	2.488	2.758	2.034	1.408	1.213	1.249	1.281	1.499	1.948	1.101	0	0	18.252
3		Cocle	1.887	1.847	2.002	749	889	887	671	814	2.182	464	0	0	12.544
4		Comacina	426	482	1.238	877	214	348	471	342	358	413	0	0	1.477
5		Cúcuta	262	881	277	477	1.444	1.343	1.392	1.471	843	1.418	0	0	15.889
6		Huila	1.702	2.130	2.081	1.458	2.008	2.029	2.449	3.076	1.471	2.085	0	0	30.000
7		Jardín	3.027	2.366	2.170	2.121	1.719	891	1.821	1.229	2.078	1.023	0	0	20.211
8		La Dorada	1.375	1.290	1.282	808	1.028	1.220	1.828	2.024	1.247	1.174	0	0	15.308
9		La Oroya	1.871	2.009	1.931	1.411	1.889	924	1.840	1.078	1.886	1.873	0	0	14.279
10		Maldonado	1.781	1.109	1.124	741	376	492	881	1.020	870	812	0	0	8.247
11		Nariño	884	581	458	384	839	791	1.014	2.440	754	806	0	0	9.349
12		Nariño	1.264	1.442	1.438	774	780	143	176	249	1.023	144	0	0	7.439
13		San Andrés	268	801	287	181	486	471	689	409	487	344	0	0	4.244
14		San Diego	793	943	754	871	320	304	891	682	688	329	0	0	3.248
15		San Sebastián	424	475	418	304	197	197	719	1.002	688	744	0	0	3.148
16		San José	1.213	1.280	1.229	424	747	497	719	790	833	814	0	0	8.871
17		San Juan	748	481	808	780	496	492	748	790	833	814	0	0	8.271
18		San Mateo	1.134	1.011	1.481	780	917	827	447	1.239	897	878	0	0	10.243
19		San Miguel	1.067	1.022	1.062	710	438	591	489	714	799	636	0	0	6.444
20		San Pedro	1.000	1.111	848	748	1.211	1.217	848	1.198	688	687	0	0	10.022
21		San Pedro	1.071	1.000	1.138	944	779	681	719	1.186	1.184	1.222	0	0	9.301
22		San Rafael	714	404	741	414	533	447	643	877	474	427	0	0	4.071
23		San Rafael	449	449	481	284	382	289	284	284	446	312	0	0	2.638
24		San Sebastián	727	724	887	400	334	441	497	639	481	251	0	0	4.821
25		San Sebastián	1.228	1.228	1.228	486	617	717	814	1.119	1.009	0	0	0	7.944
26		San Andrés	481	629	493	311	339	339	336	392	377	343	0	0	3.919
27		San Andrés	1.069	1.220	924	147	151	342	545	756	841	287	0	0	5.198
28		San Andrés	1.402	1.024	1.020	886	1.193	1.000	1.891	2.087	1.124	1.847	0	0	11.024
29		San Andrés	968	871	794	681	1.138	801	1.138	1.289	894	999	0	0	7.468
30		San Andrés	1.238	1.212	1.158	981	822	822	804	437	672	692	0	0	7.041
31		Nariño	368	484	449	329	377	371	334	471	321	440	0	0	4.067
32		Santa Catalina	1.000	1.000	1.000	700	411	719	848	1.080	811	748	0	0	6.889
33		Santa Catalina	880	720	327	301	327	327	327	408	420	220	0	0	3.027
34		<b>San Juan</b>	<b>11.487</b>	<b>9.779</b>	<b>10.480</b>	<b>8.894</b>	<b>8.174</b>	<b>7.138</b>	<b>6.227</b>	<b>5.412</b>	<b>4.791</b>	<b>4.871</b>	<b>0</b>	<b>0</b>	<b>47.211</b>
1		El Cope	2.157	2.440	2.243	261	1.422	1.024	1.000	1.439	1.548	1.407	0	0	14.491
2		El Cope	2.000	2.200	2.000	1.427	2.071	1.888	2.146	2.180	1.844	1.448	0	0	21.207
3		San Andrés	1.878	1.071	1.148	429	411	548	716	1.236	907	451	0	0	4.984
4		Morón	2.178	2.200	2.244	1.489	2.408	2.147	2.284	2.443	2.020	2.020	0	0	22.029
5		Nariño	2.288	1.760	1.370	1.200	1.700	1.400	1.400	2.000	1.370	1.370	0	0	11.620
35		<b>San Andrés</b>	<b>11.432</b>	<b>11.460</b>	<b>11.738</b>	<b>8.282</b>	<b>7.282</b>	<b>6.282</b>	<b>5.282</b>	<b>4.282</b>	<b>3.282</b>	<b>2.282</b>	<b>0</b>	<b>0</b>	<b>55.552</b>
1		Armenia	1.331	1.440	1.528	1.420	1.257	1.110	1.072	1.121	1.434	1.774	0	0	11.138
2		Armenia	1.234	1.480	1.204	871	720	579	843	932	1.443	1.121	0	0	10.999
3		Armenia	1.328	1.288	1.282	688	738	699	739	1.207	888	737	0	0	8.640
4		San Andrés	845	1.215	883	427	486	883	843	409	427	320	0	0	4.868
5		San Juan	839	1.031	1.221	407	447	807	803	419	401	490	0	0	4.784
6		San Mateo	803	846	212	172	107	100	207	212	130	180	0	0	2.282
7		San Pedro	1.000	1.173	1.288	320	334	1.027	871	911	884	781	0	0	6.181
36		<b>San Andrés</b>	<b>10.480</b>	<b>11.070</b>	<b>11.241</b>	<b>10.240</b>	<b>10.410</b>	<b>10.790</b>	<b>11.240</b>	<b>10.810</b>	<b>10.140</b>	<b>10.800</b>	<b>0</b>	<b>0</b>	<b>146.177</b>
1		Apulo	992	670	721	480	586	402	445	917	803	444	0	0	4.794
2		Buenos Aires	2.284	1.810	1.471	1.209	1.299	1.209	1.209	1.810	994	1.841	0	0	14.749
3		Armenia	1.029	711	686	427	389	436	389	479	427	401	0	0	3.144
4		Córdoba	1.043	810	1.218	214	427	438	584	794	642	615	0	0	7.640
5		Córdoba	849	942	710	340	495	479	328	387	422	330	0	0	5.999
6		El Cope	349	309	249	158	208	154	159	209	140	180	0	0	2.128
7		El Cope	2.026	1.707	1.507	916	1.480	1.012	1.112	1.076	1.118	1.040	0	0	14.044
8		Jardín	1.282	916	660	364	414	540	618	1.040	837	629	0	0	8.300
9		Jardín	475	317	388	264	403	227	270	342	265	300	0	0	3.320

**REGISTRO CENTRAL DE LA PERSONAL  
CERTIFICACIONES DE NACIMOS Y ACTOS REGISTRALIS ENTIDAS  
DELEGOSE POR PAIS, DEPARTAMENTO Y MUNICIPIO  
AÑO 2022**

N	M	País/Departamento / Municipio	Enero	Febrero	Marzo	Abril	Mayo	Junio	Julio	Agosto	Septiembre	Octubre	Noviembre	Diciembre	Total
13		<b>San Andrés Bore</b>	<b>24,728</b>	<b>21,248</b>	<b>21,578</b>	<b>21,344</b>	<b>24,448</b>	<b>21,401</b>	<b>21,473</b>	<b>22,128</b>	<b>20,823</b>	<b>19,148</b>	<b>8</b>	<b>8</b>	<b>247,238</b>
1		Amoroso	371	349	401	374	491	344	371	364	311	312	0	0	4,189
2		Caballero	1,437	1,171	732	980	491	800	780	679	489	347	0	0	5,206
3		Cagua	461	1,091	871	427	475	430	429	367	349	445	0	0	4,144
4		Canal	1,522	1,074	811	361	780	439	344	344	319	364	0	0	6,170
5		Cocacopala	4,233	3,978	3,380	2,713	3,119	2,897	3,070	3,137	3,229	3,170	0	0	35,897
6		Colonia	1,174	1,347	1,279	747	401	734	646	740	799	719	0	0	9,420
7		Concepción Guaymense	1,030	760	847	331	429	341	431	348	704	647	0	0	4,971
8		El Pinar	1,029	754	734	487	384	493	419	448	487	485	0	0	2,961
9		El Valle de los Ríos	928	701	814	321	444	317	409	439	448	321	0	0	3,264
10		Galveston	1,122	789	1,119	790	869	717	744	672	744	693	0	0	6,920
11		Guay	320	321	416	321	325	402	317	317	319	309	0	0	4,048
12		La Oroya	1,403	839	1,227	462	580	674	644	753	647	549	0	0	6,479
13		Olmedo	766	747	815	401	543	344	432	439	429	379	0	0	4,124
14		Oruro	1,034	1,171	1,341	497	1,221	1,221	1,043	740	741	614	0	0	9,424
15		Palmar de los Andes	8,081	6,746	6,270	3,264	3,264	3,264	447	687	628	4,278	771	0	27,460
16		Quilichano	1,348	881	1,288	344	420	424	428	422	481	434	0	0	30,482
17		San Juan	1,461	1,430	1,461	714	830	700	973	407	321	699	0	0	9,274
18		San Carlos	486	340	420	319	734	637	1,271	703	221	432	0	0	4,827
19		San Francisco de los Andes	1,374	1,344	1,374	1,374	310	381	414	413	414	214	0	0	6,714
20		San Martín de los Andes	1,187	1,281	837	319	1,137	469	434	663	547	467	0	0	6,291
21		San Mateo	721	640	429	419	468	436	312	381	279	381	0	0	4,879
22		San Miguel de los Andes	320	640	429	374	409	347	315	284	281	424	0	0	3,814
23		Sagua	815	650	811	329	399	375	439	402	543	439	0	0	4,444
24		Turkey	313	437	469	320	422	312	429	381	380	243	0	0	3,253
14		<b>Quilichano</b>	<b>31,440</b>	<b>27,620</b>	<b>28,277</b>	<b>16,648</b>	<b>17,420</b>	<b>19,934</b>	<b>19,273</b>	<b>20,440</b>	<b>19,471</b>	<b>14,214</b>	<b>8</b>	<b>8</b>	<b>226,147</b>
1		Cagua	1,040	844	950	344	419	613	424	347	421	314	0	0	3,463
2		Canal	1,454	1,246	1,444	421	839	471	747	481	481	714	0	0	9,149
3		Chiriquí	1,484	1,346	1,130	414	545	320	612	519	404	330	0	0	5,940
4		Chiriquí	2,147	1,471	909	317	475	665	371	448	404	326	0	0	11,844
5		Chiriquí de los Andes	2,700	2,710	2,540	1,745	1,900	1,900	1,344	1,440	1,067	374	0	0	18,994
6		Chiriquí	369	429	540	339	454	330	319	354	445	257	0	0	4,823
7		Cuneta	1,775	799	1,349	629	740	773	1,177	642	629	619	0	0	8,929
8		El Valle	3,810	3,341	3,271	1,734	2,043	3,140	2,840	3,226	3,440	3,170	0	0	29,220
9		El Valle	2,740	2,394	2,882	1,387	1,613	1,747	1,947	2,320	1,914	1,488	0	0	18,220
10		El Valle	1,124	2,209	2,224	1,330	1,448	1,480	1,284	1,332	1,314	1,184	0	0	9,910
11		El Valle	740	709	709	420	379	410	440	374	402	414	0	0	5,110
12		El Valle	340	374	420	341	402	371	371	346	335	327	0	0	3,820
13		El Valle	1,322	1,312	1,230	803	1,228	920	780	871	660	420	0	0	10,270
14		San Andrés de los Andes	1,140	1,134	779	488	629	629	629	629	629	629	0	0	6,139
15		San Andrés de los Andes	445	321	361	473	388	1,287	410	458	344	321	0	0	4,448
16		San Andrés de los Andes	472	387	332	317	379	238	281	219	308	310	0	0	2,817
17		San Juan de los Andes	1,120	984	984	391	468	544	672	383	434	349	0	0	5,672
18		San Pedro de los Andes	472	464	444	349	374	371	319	342	314	384	0	0	3,020
19		San Pedro de los Andes	4,274	3,339	3,471	1,229	2,142	2,138	1,680	2,276	2,276	1,240	0	0	24,780
20		San Pedro de los Andes	2,367	2,449	2,427	1,304	1,424	1,420	1,627	2,243	1,727	1,223	0	0	19,473
21		San Pedro de los Andes	1,322	1,234	1,261	473	714	738	738	738	738	738	0	0	10,270
21		<b>Aracataca</b>	<b>16,474</b>	<b>15,738</b>	<b>15,247</b>	<b>8,729</b>	<b>7,269</b>	<b>8,228</b>	<b>8,240</b>	<b>8,240</b>	<b>8,240</b>	<b>7,711</b>	<b>8</b>	<b>8</b>	<b>94,242</b>
1		Chimberí	1,342	1,134	1,080	448	417	723	471	748	664	711	0	0	6,441
2		El Valle	844	491	491	481	420	412	741	670	468	443	0	0	4,774
3		El Valle	1,401	1,018	1,138	487	380	391	481	463	319	344	0	0	6,799
4		El Valle	4,888	4,384	4,228	2,178	2,719	2,094	2,524	2,943	2,744	2,344	0	0	23,688
5		San Andrés de los Andes	1,829	1,527	1,348	904	1,040	1,027	649	1,219	1,272	1,244	0	0	11,823
6		San Andrés de los Andes	362	422	494	464	391	397	410	373	326	418	0	0	4,372
7		San Andrés de los Andes	498	374	349	291	417	340	407	380	400	332	0	0	4,121
8		San Andrés de los Andes	347	1,074	803	332	734	472	643	714	479	344	0	0	7,384
9		San Andrés de los Andes	393	491	408	242	369	323	417	438	323	254	0	0	3,343
21		<b>San Andrés de los Andes</b>	<b>16,171</b>	<b>15,292</b>	<b>15,138</b>	<b>8,440</b>	<b>8,124</b>	<b>8,719</b>	<b>11,127</b>	<b>10,480</b>	<b>9,777</b>	<b>10,014</b>	<b>8</b>	<b>8</b>	<b>109,442</b>
1		Aracataca	1,344	910	910	421	1,818	408	337	2,049	437	311	0	0	10,842
2		Aracataca	4,347	2,438	2,067	1,402	490	1,473	1,100	817	2,300	481	0	0	14,850
3		Aracataca	1,272	1,247	989	461	281	630	440	555	742	473	0	0	10,940
4		Aracataca	670	461	440	379	221	344	479	429	469	380	0	0	4,129
5		Aracataca	644	411	426	339	380	317	549	373	327	410	0	0	4,179
6		San Andrés de los Andes	534	360	361	219	443	341	439	347	347	219	0	0	3,084
7		San Andrés de los Andes	586	320	344	270	220	320	320	343	236	174	0	0	3,417
8		San Andrés de los Andes	638	381	384	286	470	311	465	420	306	389	0	0	4,377
9		San Andrés de los Andes	1,038	1,022	1,020	486	640	60	1,363	739	661	720	0	0	7,440
10		San Andrés de los Andes	329	322	347	289	349	327	372	344	347	447	0	0	4,381
11		San Andrés de los Andes	274	380	220	110	148	147	139	141	129	147	0	0	1,850
12		San Andrés de los Andes	1,048	886	703	464	469	347	467	1,147	545	440	0	0	7,144
13		San Andrés de los Andes	812	641	622	341	341	542	311	307	306	324	0	0	5,397
14		San Andrés de los Andes	1,220	951	834	467	517	755	488	545	472	464	0	0	7,314
15		San Andrés de los Andes	802	415	461	116	285	300	361	473	348	320	0	0	5,810
16		San Andrés de los Andes	1,420	1,114	1,130	460	700	601	861	690	617	741	0	0	9,310
17		<b>San Andrés de los Andes</b>	<b>40,191</b>	<b>41,474</b>	<b>42,827</b>	<b>24,711</b>	<b>24,924</b>	<b>27,898</b>	<b>24,347</b>	<b>23,818</b>	<b>21,730</b>	<b>21,764</b>	<b>8</b>	<b>8</b>	<b>246,214</b>
1		Aracataca	1,448	1,294	1,340	534	1,243	1,038	1,374	1,317	1,321	1,220	0	0	12,914
2		Aracataca	1,259	1,142	1,184	444	1,374	474	1,150	1,101	1,044	801	0	0	11,427
3		Aracataca	2,349	2,837	2,										



**REGISTRO CENTRAL DE LAS PERSONAS  
CERTIFICACIONES DE NACIDOS Y ACTOS REGISTRALES EMITIDAS  
DESAGLOSE POR PAÍS, DEPARTAMENTO Y MUNICIPIO  
AÑO 2023**

P	D	M	País/Departamento / Municipio	Enero	Febrero	Marzo	Abril	Mayo	Junio	Julio	Agosto	Septiembre	Octubre	Noviembre	Diciembre	Total
38			<b>San José</b>	<b>18,832</b>	<b>18,478</b>	<b>18,811</b>	<b>7,478</b>	<b>7,487</b>	<b>8,888</b>	<b>7,281</b>	<b>7,178</b>	<b>16,971</b>	<b>7,447</b>	0	0	<b>188,321</b>
	1		San José	2,435	2,747	2,748	1,388	1,322	1,242	1,322	1,127	1,442	1,713	0	0	15,451
	2		Chacabuco	484	534	743	278	386	317	312	437	478	472	0	0	4,348
	3		Chiquinalá	7,934	7,554	7,348	733	7,688	7,488	7,425	7,814	7,388	7,231	0	0	76,111
	4		Curupay	2,249	2,148	2,263	1,204	1,280	1,348	1,270	1,288	1,270	1,433	0	0	12,297
	5		San José	134	428	434	328	483	463	310	338	387	402	0	0	4,380
	6		Nuevo San José	3,029	1,543	1,401	747	1,013	861	921	1,047	887	774	0	0	11,188
	7		Granero	793	564	644	412	340	442	487	417	474	526	0	0	4,380
	8		Pueblo Nuevo Viejo	733	792	713	292	308	407	348	447	363	387	0	0	3,988
	9		San Juan Teodosio	387	408	404	184	201	144	147	208	332	300	0	0	2,847
	10		San Rafael La Unión	471	487	307	184	289	338	321	372	307	323	0	0	3,447
	11		San Carlos	484	588	348	374	380	312	217	297	462	309	0	0	3,881
	12		San Mateo	747	848	444	317	328	438	441	536	484	423	0	0	2,778
	13		San José de los Ríos	1,080	739	293	333	421	300	489	433	389	418	0	0	5,883
	14		Turkey	1,084	887	763	401	382	484	392	433	444	447	0	0	6,712
			<b>Total</b>	<b>18,832</b>	<b>18,478</b>	<b>18,811</b>	<b>7,478</b>	<b>7,487</b>	<b>8,888</b>	<b>7,281</b>	<b>7,178</b>	<b>16,971</b>	<b>7,447</b>	<b>0</b>	<b>0</b>	<b>188,321</b>
39			<b>San José</b>	<b>12,274</b>	<b>12,738</b>	<b>11,848</b>	<b>4,700</b>	<b>8,807</b>	<b>7,348</b>	<b>8,386</b>	<b>7,787</b>	<b>7,327</b>	<b>6,444</b>	0	0	<b>88,484</b>
	1		Corozal	288	240	174	114	128	94	84	92	174	42	0	0	1,438
	2		Indio	1,424	1,468	1,388	687	1,142	916	1,240	1,218	1,080	916	0	0	12,419
	3		San José	767	618	749	387	427	388	432	388	302	334	0	0	6,714
	4		San Andrés Semetabaj	444	474	334	337	430	431	442	444	224	382	0	0	4,310
	5		San Antonio	213	240	274	158	188	184	184	134	147	87	0	0	1,774
	6		San Juan Chatoyá	344	387	372	200	313	113	142	131	124	48	0	0	2,134
	7		San Juan La Laguna	334	480	371	184	224	188	257	177	142	142	0	0	2,484
	8		San Lucas	884	1,080	744	484	527	574	438	418	384	384	0	0	6,431
	9		San Marcos La Laguna	228	141	210	88	88	108	102	81	108	88	0	0	1,188
	10		San Pedro La Laguna	388	448	327	187	228	188	144	131	114	144	0	0	1,943
	11		San Pedro La Laguna	338	354	338	200	312	241	234	271	281	144	0	0	2,582
	12		San Carlos	787	1,241	1,117	497	718	614	472	444	274	322	0	0	6,523
	13		San Carlos	148	124	138	118	74	88	88	88	88	88	0	0	1,128
	14		San Carlos	438	488	448	381	448	388	328	388	341	341	0	0	4,380
	15		San Carlos	151	171	142	108	182	78	87	87	47	47	0	0	1,128
	16		San Carlos	882	917	610	437	318	474	342	482	441	141	0	0	3,278
	17		San Carlos	188	214	174	74	84	74	108	107	77	84	0	0	1,128
	18		San Carlos	702	817	488	434	444	317	338	470	441	338	0	0	4,410
	19		San Carlos	2,881	2,728	2,488	1,388	2,280	1,788	1,812	1,474	1,588	1,447	0	0	19,191
			<b>Total</b>	<b>12,274</b>	<b>12,738</b>	<b>11,848</b>	<b>4,700</b>	<b>8,807</b>	<b>7,348</b>	<b>8,386</b>	<b>7,787</b>	<b>7,327</b>	<b>6,444</b>	<b>0</b>	<b>0</b>	<b>88,484</b>
40			<b>San José</b>	<b>48,738</b>	<b>47,737</b>	<b>48,214</b>	<b>18,734</b>	<b>18,871</b>	<b>18,891</b>	<b>18,718</b>	<b>18,817</b>	<b>18,481</b>	<b>18,488</b>	0	0	<b>188,488</b>
	1		Chiriquí	1,487	1,771	1,348	1,084	1,184	1,281	1,178	1,287	1,311	1,311	0	0	11,711
	2		Curupay	1,111	1,248	878	498	618	788	872	1,028	888	918	0	0	7,482
	3		San José	4,324	3,240	3,288	2,314	2,904	3,324	2,724	2,840	2,488	2,021	0	0	24,391
	4		San José	1,888	1,488	1,228	648	1,441	1,088	1,282	1,118	981	841	0	0	12,148
	5		San José	388	487	388	272	388	438	384	488	388	388	0	0	3,481
	6		San José	1,017	748	718	382	438	518	387	387	484	482	0	0	4,328
	7		San José	1,288	1,274	1,288	787	844	444	544	617	784	788	0	0	4,418
	8		San Antonio	2,881	1,881	1,447	1,084	1,423	1,118	1,278	1,024	1,044	1,044	0	0	14,844
	9		San Antonio	474	544	488	312	372	372	488	428	342	437	0	0	4,411
	10		San Francisco	1,424	1,124	908	434	528	548	424	748	518	318	0	0	7,784
	11		San Gabriel	544	408	538	241	388	348	388	218	278	311	0	0	3,714
	12		San José	488	618	448	378	438	374	448	448	388	311	0	0	4,380
	13		San José	1,248	1,024	788	478	561	747	781	1,088	542	474	0	0	8,027
	14		San Juan	417	488	478	312	458	388	431	418	318	388	0	0	4,288
	15		San Lorenzo	711	784	678	488	528	418	361	388	448	448	0	0	4,714
	16		San Miguel	438	488	448	388	472	388	448	448	388	311	0	0	3,988
	17		San Pablo	774	654	641	491	438	388	488	488	488	437	0	0	4,374
	18		San Pedro	447	512	714	441	448	444	444	324	444	388	0	0	3,844
	19		San Domingo	1,248	888	528	352	478	388	448	481	418	317	0	0	7,380
	20		San Tomás	1,247	1,141	1,188	672	781	688	758	388	427	388	0	0	6,422
	21		Turkey	471	487	348	388	372	388	381	388	371	371	0	0	3,888
			<b>Total</b>	<b>48,738</b>	<b>47,737</b>	<b>48,214</b>	<b>18,734</b>	<b>18,871</b>	<b>18,891</b>	<b>18,718</b>	<b>18,817</b>	<b>18,481</b>	<b>18,488</b>	<b>0</b>	<b>0</b>	<b>188,488</b>
41			<b>San José</b>	<b>11,288</b>	<b>11,434</b>	<b>11,714</b>	<b>6,144</b>	<b>6,814</b>	<b>7,148</b>	<b>7,828</b>	<b>7,440</b>	<b>6,787</b>	<b>6,301</b>	0	0	<b>61,788</b>
	1		Manabí	2,488	2,881	4,741	1,872	2,188	1,728	1,418	1,472	1,418	1,024	0	0	21,311
	2		San Andrés	1,274	1,448	1,481	618	618	388	488	424	388	488	0	0	7,238
	3		San Carlos	288	488	544	274	328	388	318	271	348	337	0	0	4,384
	4		San Cristóbal	1,288	1,228	1,188	741	728	724	728	788	827	548	0	0	6,878
	5		San Francisco	1,714	2,088	1,458	881	1,244	1,161	1,088	1,088	888	838	0	0	11,114
	6		San Lorenzo	288	487	441	288	271	282	284	428	388	278	0	0	3,087
	7		San Mateo	674	1,322	1,288	688	618	634	644	387	488	471	0	0	6,137
	8		San José	4,324	3,487	3,447	1,728	2,122	2,202	2,202	2,202	1,787	1,488	0	0	24,388
			<b>Total</b>	<b>11,288</b>	<b>11,434</b>	<b>11,714</b>	<b>6,144</b>	<b>6,814</b>	<b>7,148</b>	<b>7,828</b>	<b>7,440</b>	<b>6,787</b>	<b>6,301</b>	<b>0</b>	<b>0</b>	<b>61,788</b>
42			<b>San José</b>	<b>11,348</b>	<b>9,978</b>	<b>8,818</b>	<b>6,882</b>	<b>6,818</b>	<b>6,514</b>	<b>6,518</b>	<b>6,448</b>	<b>7,048</b>	<b>6,711</b>	0	0	<b>78,287</b>
	1		Chiriquí	377	471	448	312	388	387	388	388	477	388	0	0	4,124
	2		San José	792	742	424	328	471	428	348	424	444	447	0	0	4,322
	3		Guadalupe	1,442	1,338	1,182	488	564	748	612	1,088	848	922	0	0	6,128
	4		Huila	388	488	347	142	288	324	324	274	388</				

# ANEXO VIII

**REGISTRO CENTRAL DE LAS PERSONAS  
CERTIFICACIONES DE HECHOS Y ACTOS REGISTRALES EMITIDAS EN LA REPÚBLICA DE GUATEMALA Y CONSULADOS  
DESGLOSE POR EVENTO  
AÑO 2023**

Evento	Enero	Febrero	Marzo	Abril	Mayo	Junio	Julio	Agosto	Septiembre	Octubre	Noviembre	Diciembre	Total
<b>Total general</b>	<b>949,681</b>	<b>901,043</b>	<b>476,862</b>	<b>288,114</b>	<b>343,313</b>	<b>337,130</b>	<b>364,502</b>	<b>381,103</b>	<b>344,009</b>	<b>323,748</b>	<b>0</b>	<b>0</b>	<b>3,920,527</b>
<b>Extranjeros</b>													
1. NACIMIENTOS	8,450	8,119	9,590	8,035	7,862	7,327	6,821	9,489	9,069	11,369	0	0	<b>86,152</b>
<b>República de Guatemala</b>													
1. Certificaciones de Inscripción de Nacimiento	472,523	435,033	403,892	236,993	299,679	274,658	296,721	317,494	387,486	270,896	0	0	<b>3,297,377</b>
2. Certificaciones del Documento Personal de Identificación - DPI-	9,133	7,556	7,947	5,116	7,024	12,171	6,033	6,740	5,563	4,618	0	0	<b>71,901</b>
3. Constancia registral	11,673	9,608	9,204	9,816	6,979	5,611	6,867	6,924	6,028	6,395	0	0	<b>75,195</b>
4. Copia Certificada del Acto de Libro	991	873	1,011	629	883	781	757	792	582	428	0	0	<b>7,727</b>
5. Constancia registral	810	901	990	678	876	801	731	785	593	517	0	0	<b>7,713</b>
6. Certificaciones de inscripción de Extranjero Domiciliado	381	467	523	346	616	495	473	491	499	387	0	0	<b>4,448</b>
7. Constancia de negativo de emisión del Documento Personal de Identificación DPI	17	5	9	7	15	12	10	16	11	11	0	0	<b>113</b>
8. Certificación de las demás inscripciones registrales	45,672	38,474	42,579	30,474	39,271	35,238	36,080	38,358	34,150	29,120	0	0	<b>349,514</b>
9. Otros	31	17	27	19	8	6	9	13	8	27	0	0	<b>145</b>

1    
 Lic. Jorge Orlando Balán Hernández  
 Supervisor del Centro de Costos  
 Registro Central de las Personas

   
 Msc. Luis Raúl Hernández Sandoval  
 Subdirector Administrativo Registral  
 Registro Central de las Personas  
 Sede del RENAP, Guatemala, Guatemala

   
 Aren Ortilia Guzmán Sogestume  
 Registrador Central de las Personas  
 Registro Central de las Personas  
 14127 Guatemala, Guatemala  
 Firma y sello de la máxima autoridad de la dependencia

# ANEXO IX



REGISTRO CENTRAL DE LAS PERSONAS  
 CERTIFICACIONES DE HECHOS Y ACTOS REGISTRALES EMITIDAS POR LA VÍA ELECTRÓNICA  
 DESGLOSE POR EVENTO  
 AÑO 2023

Evento	Enero	Febrero	Marzo	Abril	Mayo	Junio	Julio	Agosto	Septiembre	Octubre	Noviembre	Diciembre	Total
<b>Total general</b>	<b>204,348</b>	<b>184,404</b>	<b>179,324</b>	<b>120,314</b>	<b>134,242</b>	<b>122,403</b>	<b>146,801</b>	<b>154,418</b>	<b>140,553</b>	<b>137,416</b>	<b>0</b>	<b>0</b>	<b>1,548,225</b>
1 Certificación de Adopción de Sistema	2	4	1	1	1	1	1	5	3	1	0	0	20
2 Certificación de Adopción de Libro	2	0	1	0	1	0	0	0	1	3	0	0	8
3 Certificación de Cambio de Régimen Matrimonial de Sistema	1	0	1	1	3	1	2	1	0	3	0	0	13
4 Certificación de Captulaciones Matrimoniales de Sistema	5	1	10	1	6	0	6	10	4	1	0	0	44
5 Certificación de extranjeros domesticado	62	54	27	18	8	34	21	20	22	29	0	0	528
6 Certificación de identificación de Tecero o Nacionalidad de Sistema	3	6	7	7	7	7	5	9	6	9	0	0	64
7 Certificación de la inscripción de Cambio de Nombre del Libro Digitado en el SRECI	0	0	1	0	0	0	1	0	0	0	0	0	2
8 Certificación de la inscripción de Cambio de Nombre que consta en el SRECI	23	20	22	20	17	24	14	33	18	13	0	0	204
9 Certificación de la inscripción de Divorcio del Libro digitado en el SRECI	2	3	3	3	8	1	4	2	11	5	0	0	41
10 Certificación de la inscripción de Divorcio que consta en el SRECI	180	174	183	159	171	150	186	153	201	223	0	0	1,780
11 Certificación de la inscripción de Guatemalteco de Origen del libro digitado en el SRECI	19	20	30	14	22	16	30	21	28	12	0	0	204
12 Certificación de la inscripción de Guatemalteco de Origen que consta en SRECI	18	15	23	11	11	18	17	19	17	19	0	0	168
13 Certificación de la inscripción de Guatemalteco Naturalizado del libro digitado en el SRECI	18	14	20	15	12	16	14	19	16	13	0	0	142
14 Certificación de la inscripción de Guatemalteco Naturalizado que consta en el SRECI	8	12	8	6	5	6	10	5	6	7	0	0	73
15 Certificación de la inscripción de identificación de Persona del Libro Digitado en el SRECI	1	0	0	2	1	2	1	1	2	0	0	0	10
16 Certificación de la inscripción de identificación de Persona que Consta en el SRECI	50	47	61	47	50	48	43	59	35	31	0	0	461
17 Certificación de la inscripción de Reconocimiento del Libro Digitado en el SRECI	0	0	0	0	0	0	0	0	0	0	0	0	0
18 Certificación de la inscripción de Reconocimiento que Consta en el SRECI	4	4	1	1	3	3	4	5	3	5	0	0	37
19 Certificación de la inscripción de Unión de Hecho que Consta en el SRECI	22	36	54	23	25	19	23	34	24	32	0	0	234
20 Certificación de la inscripción de Unión de Hecho del Libro Digitado en el SRECI	2	1	4	5	4	4	4	3	0	4	0	0	31
21 Certificación de Matrimonio de Sistema	4,874	4,440	4,357	3,600	4,413	3,822	4,561	4,456	4,005	3,990	0	0	42,673

P. H.

**REGISTRO CENTRAL DE LAS PERSONAS  
CERTIFICACIONES DE HECHOS Y ACTOS REGISTRALES EMITIDAS POR LA VÍA ELECTRÓNICA  
DESGLOSE POR EVENTO  
AÑO 2023**

Evento	Enero	Febrero	Marzo	Abril	Mayo	Junio	Julio	Agosto	Septiembre	Octubre	Noviembre	Diciembre	Total
22 Certificados de Defunción de Sistema	4,528	4,152	5,060	3,633	4,404	4,043	4,464	4,672	4,083	4,009	0	0	43,118
23 Certificados de Dni	1,888	1,572	1,886	1,423	1,803	1,838	2,206	2,102	1,895	1,826	0	0	18,438
34 Certificados de Nacimiento de Libro	104,340	108,788	106,785	70,533	75,809	67,138	82,640	87,087	79,340	81,876	0	0	683,944
75 Certificados de nacimiento de Sistema	67,776	63,110	58,037	38,829	45,145	43,151	52,094	53,904	48,848	43,542	0	0	534,260
26 Certificados Defunción de libro	403	418	585	400	439	421	474	428	401	357	0	0	4,328
27 Certificados Matrimonio de libro	1,194	1,170	1,190	996	1,136	1,064	1,206	1,200	1,044	1,031	0	0	11,281
28 Partida de Nacimiento	773	792	734	437	611	501	500	469	475	474	0	0	6,780
29 Certificación de la inscripción de declaración de interdicción que consta en el SRECI	1	2	1	1	1	2	2	2	3	3	0	0	18
30 Certificación de la inscripción de tutela que consta en el SRECI	0	2	0	1	1	3	1	0	0	0	0	0	8
31 Certificación Homónimo	23	20	24	24	21	27	11	34	25	12	0	0	223
32 Certificación de la inscripción de Maritima que consta en el SRECI	2	2	1	1	1	3	1	2	2	3	0	0	18
33 Certificación de Rectificación de Partida de Sistema	1	0	2	0	1	0	0	0	1	0	0	0	5
34 Certificación de la inscripción de Ausencia que consta en el SRECI	0	0	0	0	0	0	0	0	1	0	0	0	1
35 Certificación de la inscripción de Muerte Presunta que consta en el SRECI	0	0	0	0	0	0	0	0	0	2	0	0	2
36 Certificación de la Reparación de la inscripción en el Libro de Matrimonio	0	0	0	0	0	0	0	0	0	3	0	0	3

1  **RENAP**  
Lic. Edgar Wilson Wilson Hernández  
Supervisor de Centro de Costos  
Registro Central de las Personas

 **RENAP**  
Msc. Luis Raúl Hernández Sandoval  
Subdirector Administrativo Registral  
Registro Central de las Personas  
Sede del RENAP, Guatemala, Guatemala

1  **RENAP**  
Karen Orlandi Orlandi Sagastume  
Registrador Central de las Personas  
Registro Central de las Personas  
Avenida 14-00, Guatemala, Guatemala

**REGISTRO CENTRAL DE LAS PERSONAS**  
Subdirección Administrativo Registral

Guatemala, 7 de diciembre de 2023  
Oficio No. RCP-SA-995-2023

**Licenciada**

**Mónica Renée Recinos Casanova**  
Director de Gestión y Control Interno en Funciones  
Registro Nacional de las Personas -RENAP-  
En Despacho

2023

40:09

**Licenciada Recinos Casanova:**

Respetuosamente nos dirigimos a usted en seguimiento al **MEMORÁNDUM DGCI-SPFI-DPP-001-2023** de fecha 5 de enero de 2023, con asunto **INFORMES DE EJECUCIÓN DE METAS FÍSICAS INSTITUCIONALES 2023 Y REGISTROS EN EL SISTEMA INFORMÁTICO DE GESTIÓN -SIGES-**, por medio del cual se trasladó la calendarización para el registro en SIGES y la entrega de informes de metas físicas institucionales del 2023, a la Dirección de Gestión y Control Interno.

Asimismo, de conformidad al artículo 14 del Decreto número 54-2022 del Congreso de la República de Guatemala, Ley del Presupuesto General de Ingresos y Egresos del Estado para el ejercicio fiscal dos mil veintitrés, que establece dentro de otros que, las entidades descentralizadas y autónomas deberán continuar con la implementación de los Módulos del PpR para el presente ejercicio fiscal, por lo que, en el Sistema Informático de Gestión -SIGES- a través del Módulo "Ejecución por Resultados", Sub Módulo de "Ejecución Centro de Costos", cada centro de costo deberá realizar por producto y subproducto los registros correspondientes a:

- a) Programación cuatrimestral de metas físicas institucionales (en estado solicitado).
- b) Reprogramación de metas físicas institucionales (en estado solicitado).
- c) Ejecución mensual de metas físicas institucionales (en estado aprobado).


En cumplimiento a lo anterior, nos permitimos remitir los siguientes documentos:


1. Comprobante generado en el Sistema Informático de Gestión -SIGES- (R00817586.rpt) en su estado **APROBADO**, correspondiente a la Ejecución de Metas Físicas Institucionales del mes de noviembre 2023. **(Anexo I)**
2. Informe de seguimiento temático institucional de "Inscripciones de hechos y actos registrales, realizadas". **(Anexo II)**
3. Informe de seguimiento temático institucional por municipio de inscripciones de hechos y actos registrales realizadas. **(Anexo III)**
4. Desglose de inscripciones de hechos y actos registrales por tipo de evento. **(Anexo IV)**

5. Desglose temático por municipio de inscripciones de nacimiento realizadas. (Anexo V)
6. Desglose temático por municipio de inscripciones extemporáneas de nacimiento realizadas. (Anexo VI)
7. Desglose de certificaciones por país, departamento y municipio. (Anexo VII)
8. Desglose de certificaciones por evento emitidas en oficinas del RENAP y consulados. (Anexo VIII)
9. Desglose de certificaciones por evento emitidas por la vía electrónica. (Anexo IX)

Sin otro particular, nos suscribimos.

Atentamente,

  
**RENAP**  
Lic. Edgar Roberto Balón Hernández  
Supervisor de Control de Costos  
Registro Central de las Personas

Vo.Bo.  
  
Caren Cely  
Registrador General de las Personas

CC. Archivo  
COOS/OPS



# ANEXO I


<b>CÓDIGO</b>	<b>DENOMINACIÓN ENTIDAD - UNIDAD EJECUTORA - CENTRO DE COSTO</b>		<b>Fecha de Imputación</b>		
11140098-0-17899	Registro de la Población guatemalteca		07	12	2023
			Día	Mes	Año
Clase de registro	EJE	Original No.	0	Cuatrimestre	3
Clase modificación	<input type="checkbox"/> NOR <input checked="" type="checkbox"/> X <input type="checkbox"/> RTO <input type="checkbox"/>	Comprobante No.	11	Mes	Noviembre

PG-SPG-PY-ACT-OB	R-P-SP Subprod.	Descripción de Producto y Subproducto	Cantidad / Valor	Unidad de Medida
11-0-0-1-0	001-001-0004	Dirección y Coordinación	1.00	Documento
11-0-0-1-0	001-001	Dirección y Coordinación	1.00	Documento
11-0-0-3-0	001-004	Certificaciones de hechos y actos registrales, emitidas	632,571.00	Documento

**Observaciones:** EJECUCIÓN DE METAS FÍSICAS CORRESPONDIENTE AL MES DE NOVIEMBRE

Disponerse la emisión y el registro de esta operación:

**APROBADO**

  
**RENAP**  
 Lic. Edgar Andrés Alvarado Hernández  
 Supervisor de Centro de Costos  
 Registro Central de las Personas

  
**RENAP**  
 Lic. Edgardo Antonio Hernández  
 Supervisor de Centro de Costos  
 Registro Central de las Personas

CÓDIGO	DENOMINACIÓN ENTIDAD - UNIDAD EJECUTORA - CENTRO DE COSTO		Fecha de Imputación		
11140066-0-17899	Registro de la Población guatemalteca		07	12	2023
			Día	Mes	Año
Clase de registro	FJE	Original No	<input type="text" value="0"/>	Cuatrimestre	<input type="text" value="3"/>
Clase modificación	<input type="text" value="NOR"/> <input checked="" type="checkbox"/> <input type="text" value="X"/>	<input type="text" value="RTO"/> <input type="checkbox"/>	Comprobante No	<input type="text" value="11"/>	Mes <input type="text" value="Noviembre"/>

PG-SPG-PY-ACT-OB	R-P-SP Subprod	Descripción de Producto y Subproducto	Cantidad / Valor	Unidad de Medida
11-0-0-3-0	001-004-0301	Certificaciones de hechos y actos registrales, emitidas	632,571.00	Documento
11-0-0-2-0	001-002	Inscripciones de hechos y actos registrales, realizadas	55,423.00	Registro
11-0-0-2-0	001-002-0302	Inscripciones de hechos y actos registrales, realizadas	55,423.00	Registro

**Observaciones:** EJECUCIÓN DE METAS FISICAS CORRESPONDIENTE AL MES DE NOVIEMBRE

Dispongase la emisión y el registro de esta operación:

APROBADO

1   
**RENAP**  
 Lic. Edgar Roberto León Hernández  
 Supervisor de Centros Costos  
 Registro Central de las Personas

  
**RENAP**  
 Lic. Edgardo Cárdenas Sagastume  
 Supervisor de Centros Costos  
 Registro Central de las Personas

# ANEXO II



REGISTRO CENTRAL DE LAS PERSONAS  
 REPORTE DE SEGUIMIENTO FINANCIERO RESTITUCIONAL 2023  
 MES REPORTADO: NOVIEMBRE

ID	Módulo	FINANCIEROS ESTATÍSTICOS																				
		Módulo				Ingr.				Egres.				Reserva								
		Módulo de Trans.	Módulo de Ingresos	Módulo de Egresos	Módulo de Saldo	Módulo de Ingresos	Módulo de Egresos	Módulo de Saldo	Módulo de Saldo	Módulo de Ingresos			Módulo de Egresos	Módulo de Saldo	Módulo de Saldo	Módulo de Saldo	Módulo de Saldo	Módulo de Saldo	Módulo de Saldo	Módulo de Saldo		
										0 - 1	2 - 9	10 - 21										
0	Ingresos de las personas y de las instituciones financieras	496 823	403 710	26 403	12 817	81 244	442	81 492	24 127	1 769	1 218	5 119	1 188	8 918	415	81 403	2 701	88	8	7 948	42 107	16 403
21	Ingresos de las personas y de las instituciones financieras	402 977	325 762	22 113	72 817	71 140	57	71 197	14 117	1 769	1 218	5 119	1 188	7 748	471	53 174	1 131	20	5	7 814	17 477	25 473
01/11/2023 02/11/2023 03/11/2023 04/11/2023 05/11/2023 06/11/2023 07/11/2023 08/11/2023 09/11/2023 10/11/2023 11/11/2023 12/11/2023																						

1  **RENAP**  
 Lic. Edgar Mendoza Salán Hernández  
 Supervisor de Centro de Costos  
 Registro Central de las Personas

 **RENAP**  
 Carolina Guevara Segura  
 Responsable de la Unidad de Seguimiento  
 Registro Central de las Personas  
 Calle República de Chile 100, Ciudad de Guatemala

# ANEXO III

BOLETIN CENTRAL DE LAS PERSONAS  
INCREMENTO DEMOGRAFICO INSTITUCIONAL 2003  
INSCRIPCIONES DE NACIMIENTOS Y ACTOS REGISTRADOS EN LAS EMPRESAS  
MES DEPOSITADO: NOVIEMBRE

Tablas de Resumen

A	M	Empresario / Empresa	Mujeres	Hombres	En Activo	Total	Sexo			Estr. de Vida	Estr. de Vida	Estr. de Vida	Estr. de Vida	Estr. de Vida	Estr. de Vida	Estr. de Vida	Estr. de Vida	Estr. de Vida	Estr. de Vida	Estr. de Vida	Estr. de Vida
							M	H	T												
<b>EMPRESA DE CALIDAD</b>																					
1	1	AGROPECUARIO	2 361	2 078	24	4 463	2 347	198	27	2 122	2 347	198	27	2 122	2 347	198	27	2 122	2 347	198	27
2	1	AGROPECUARIO	28	20	2	50	28	20	2	50	28	20	2	50	28	20	2	50	28	20	2
3	1	AGROPECUARIO	123	124	2	249	123	124	2	249	123	124	2	249	123	124	2	249	123	124	2
4	1	AGROPECUARIO	400	378	1	779	400	378	1	779	400	378	1	779	400	378	1	779	400	378	1
5	1	AGROPECUARIO	129	128	1	258	129	128	1	258	129	128	1	258	129	128	1	258	129	128	1
6	1	AGROPECUARIO	48	48	1	97	48	48	1	97	48	48	1	97	48	48	1	97	48	48	1
7	1	AGROPECUARIO	175	184	2	361	175	184	2	361	175	184	2	361	175	184	2	361	175	184	2
8	1	AGROPECUARIO	32	32	2	66	32	32	2	66	32	32	2	66	32	32	2	66	32	32	2
9	1	AGROPECUARIO	12	12	2	26	12	12	2	26	12	12	2	26	12	12	2	26	12	12	2
10	1	AGROPECUARIO	75	71	2	148	75	71	2	148	75	71	2	148	75	71	2	148	75	71	2
11	1	AGROPECUARIO	75	102	2	179	75	102	2	179	75	102	2	179	75	102	2	179	75	102	2
12	1	AGROPECUARIO	122	125	1	249	122	125	1	249	122	125	1	249	122	125	1	249	122	125	1
13	1	AGROPECUARIO	124	128	1	253	124	128	1	253	124	128	1	253	124	128	1	253	124	128	1
14	1	AGROPECUARIO	44	48	2	94	44	48	2	94	44	48	2	94	44	48	2	94	44	48	2
15	1	AGROPECUARIO	48	48	2	98	48	48	2	98	48	48	2	98	48	48	2	98	48	48	2
16	1	AGROPECUARIO	28	28	2	58	28	28	2	58	28	28	2	58	28	28	2	58	28	28	2
17	1	AGROPECUARIO	28	28	2	58	28	28	2	58	28	28	2	58	28	28	2	58	28	28	2
<b>EMPRESA DE CALIDAD</b>																					
1	1	AGROPECUARIO	11	12	1	24	11	12	1	24	11	12	1	24	11	12	1	24	11	12	1
2	1	AGROPECUARIO	2	2	2	6	2	2	2	6	2	2	2	6	2	2	2	6	2	2	2
3	1	AGROPECUARIO	124	121	1	246	124	121	1	246	124	121	1	246	124	121	1	246	124	121	1
4	1	AGROPECUARIO	24	26	2	52	24	26	2	52	24	26	2	52	24	26	2	52	24	26	2
5	1	AGROPECUARIO	128	122	2	252	128	122	2	252	128	122	2	252	128	122	2	252	128	122	2
6	1	AGROPECUARIO	2	2	2	6	2	2	2	6	2	2	2	6	2	2	2	6	2	2	2
7	1	AGROPECUARIO	8	8	2	18	8	8	2	18	8	8	2	18	8	8	2	18	8	8	2
8	1	AGROPECUARIO	2	2	2	6	2	2	2	6	2	2	2	6	2	2	2	6	2	2	2
9	1	AGROPECUARIO	2	2	2	6	2	2	2	6	2	2	2	6	2	2	2	6	2	2	2
10	1	AGROPECUARIO	2	2	2	6	2	2	2	6	2	2	2	6	2	2	2	6	2	2	2
11	1	AGROPECUARIO	2	2	2	6	2	2	2	6	2	2	2	6	2	2	2	6	2	2	2
12	1	AGROPECUARIO	2	2	2	6	2	2	2	6	2	2	2	6	2	2	2	6	2	2	2
13	1	AGROPECUARIO	2	2	2	6	2	2	2	6	2	2	2	6	2	2	2	6	2	2	2
14	1	AGROPECUARIO	2	2	2	6	2	2	2	6	2	2	2	6	2	2	2	6	2	2	2
15	1	AGROPECUARIO	2	2	2	6	2	2	2	6	2	2	2	6	2	2	2	6	2	2	2
16	1	AGROPECUARIO	2	2	2	6	2	2	2	6	2	2	2	6	2	2	2	6	2	2	2
17	1	AGROPECUARIO	2	2	2	6	2	2	2	6	2	2	2	6	2	2	2	6	2	2	2
18	1	AGROPECUARIO	2	2	2	6	2	2	2	6	2	2	2	6	2	2	2	6	2	2	2
19	1	AGROPECUARIO	2	2	2	6	2	2	2	6	2	2	2	6	2	2	2	6	2	2	2
20	1	AGROPECUARIO	2	2	2	6	2	2	2	6	2	2	2	6	2	2	2	6	2	2	2
21	1	AGROPECUARIO	2	2	2	6	2	2	2	6	2	2	2	6	2	2	2	6	2	2	2
22	1	AGROPECUARIO	2	2	2	6	2	2	2	6	2	2	2	6	2	2	2	6	2	2	2
<b>EMPRESA DE CALIDAD</b>																					
1	1	AGROPECUARIO	12	12	2	26	12	12	2	26	12	12	2	26	12	12	2	26	12	12	2
2	1	AGROPECUARIO	21	24	1	46	21	24	1	46	21	24	1	46	21	24	1	46	21	24	1
3	1	AGROPECUARIO	11	12	1	24	11	12	1	24	11	12	1	24	11	12	1	24	11	12	1
4	1	AGROPECUARIO	11	12	1	24	11	12	1	24	11	12	1	24	11	12	1	24	11	12	1
5	1	AGROPECUARIO	11	12	1	24	11	12	1	24	11	12	1	24	11	12	1	24	11	12	1
6	1	AGROPECUARIO	11	12	1	24	11	12	1	24	11	12	1	24	11	12	1	24	11	12	1
7	1	AGROPECUARIO	11	12	1	24	11	12	1	24	11	12	1	24	11	12	1	24	11	12	1
8	1	AGROPECUARIO	11	12	1	24	11	12	1	24	11	12	1	24	11	12	1	24	11	12	1
9	1	AGROPECUARIO	11	12	1	24	11	12	1	24	11	12	1	24	11	12	1	24	11	12	1
10	1	AGROPECUARIO	11	12	1	24	11	12	1	24	11	12	1	24	11	12	1	24	11	12	1
11	1	AGROPECUARIO	11	12	1	24	11	12	1	24	11	12	1	24	11	12	1	24	11	12	1
12	1	AGROPECUARIO	11	12	1	24	11	12	1	24	11	12	1	24	11	12	1	24	11	12	1
13	1	AGROPECUARIO	11	12	1	24	11	12	1	24	11	12	1	24	11	12	1	24	11	12	1
14	1	AGROPECUARIO	11	12	1	24	11	12	1	24	11	12	1	24	11	12	1	24	11	12	1
15	1	AGROPECUARIO	11	12	1	24	11	12	1	24	11	12	1	24	11	12	1	24	11	12	1
16	1	AGROPECUARIO	11	12	1	24	11	12	1	24	11	12	1	24	11	12	1	24	11	12	1
17	1	AGROPECUARIO	11	12	1	24	11	12	1	24	11	12	1	24	11	12	1	24	11	12	1
18	1	AGROPECUARIO	11	12	1	24	11	12	1	24	11	12	1	24	11	12	1	24	11	12	1
19	1	AGROPECUARIO	11	12	1	24	11	12	1	24	11	12	1	24	11	12	1	24	11	12	1
20	1	AGROPECUARIO	11	12	1	24	11	12	1	24	11	12	1	24	11	12	1	24	11	12	1
21	1	AGROPECUARIO	11	12	1	24	11	12	1	24	11	12	1	24	11	12	1	24	11	12	1
22	1	AGROPECUARIO	11	12	1	24	11	12	1	24	11	12	1	24	11	12	1	24	11	12	1
<b>EMPRESA DE CALIDAD</b>																					
1	1	AGROPECUARIO	12	12	2	26	12	12	2	26	12	12	2	26	12	12	2	26	12	12	2
2	1	AGROPECUARIO	21	24	1	46	21	24	1	46	21	24	1	46	21	24	1	46	21	24	1
3	1	AGROPECUARIO	11	12	1	24	11	12	1	24	11	12	1	24	11	12	1	24	11	12	1
4	1	AGROPECUARIO	11	12	1	24	11	12	1	24	11	12	1	24	11	12	1	24	11	12	1
5	1	AGROPECUARIO	11	12	1	24	11	12	1	24	11	12	1	24	11	12	1				








**REGISTRO CENTRAL DE LAS PERSONAS**  
**SECRETARÍA DE EDUCACIÓN, INSTRUCCIÓN Y DEPORTES**  
**DIRECCIÓN GENERAL DE INGENIERÍA Y ACTOS ESCOLARES Y REUNIONES**  
**MES REPORTEADO: NOVIEMBRE**

C	M	Descripción de la Unidad	Personas				Grupos							Materiales				Total
			Inscripción	Matrícula	No. Matrícula	Hoy	Grupos			Inscripción	Inscripción	Inscripción	Inscripción	Inscripción	Inscripción	Inscripción		
							1	2	3									
1	1	<b>TOTAL</b>	100	100	100	100	100	100	100	100	100	100	100	100	100	100	100	100
1	1	PRIMARIO	45	45	45	45	45	45	45	45	45	45	45	45	45	45	45	45
1	1	SECUNDARIO	15	15	15	15	15	15	15	15	15	15	15	15	15	15	15	15
1	1	TERCERARIO	40	40	40	40	40	40	40	40	40	40	40	40	40	40	40	40
1	1	UNIVERSITARIO	0	0	0	0	0	0	0	0	0	0	0	0	0	0	0	0
1	1	OTROS	0	0	0	0	0	0	0	0	0	0	0	0	0	0	0	0
1	1	<b>TOTAL</b>	100	100	100	100	100	100	100	100	100	100	100	100	100	100	100	100

1  **RENAP**  
**Dr. Edgar Roberto Salas Hernández**  
 Supervisor de Centro de Costos  
 Regional Central de las Personas

 **RENAP**  
**Carey Diana Guzmán Sagastume**  
 Responsable de la Unidad de las Personas  
 Regional Central de las Personas

# ANEXO IV

**REGISTRO CENTRAL DE LAS PERSONAS**  
**REPORTE DE SITUACION INSTITUCIONAL 2013**  
**OPCION DE INSCRIPCIONES DE NIÑOS Y ADOLOScentes REGISTRADOS POR RPO DE EVENTO**  
**DEL REPORTEADO NOVEMBRE**

No	DESCRIPCION	ESTADO	2012				Porcentaje de inscripciones													TOTAL				
			NUEVO	TOTAL	MAYOR DE 18 AÑOS	TOTAL	Por sexo			Por edad			Por nivel de escolaridad			Por tipo de institución								
							M	F	0-4	5-12	13-17	Primaria	Secundaria	Pre-universitaria	Univ. pública	Univ. privada	Univ. extranjera							
11	Inscripciones de alumnos y ex alumnos en las escuelas - 0200-0001	Regis	416,772	1,061,074	42,492	2,041,727	22,246	242	18,127	24,122	1,277	1,212	6,147	1,124	6,194	47	15,981	2,191	28	5	1,464	12,917	54,981	
211	Matrícula	Regis	1	1	1	1	1	1	1	1	1	1	1	1	1	1	1	1	1	1	1	1	1	1
212	Ex-alumnos	Regis	1	1	1	1	1	1	1	1	1	1	1	1	1	1	1	1	1	1	1	1	1	1
213	Ex-alumnos inscritos en las escuelas	Regis	1	1	1	1	1	1	1	1	1	1	1	1	1	1	1	1	1	1	1	1	1	1
214	Ex-alumnos inscritos en las escuelas	Regis	1	1	1	1	1	1	1	1	1	1	1	1	1	1	1	1	1	1	1	1	1	1
215	Ex-alumnos inscritos en las escuelas	Regis	1	1	1	1	1	1	1	1	1	1	1	1	1	1	1	1	1	1	1	1	1	1
216	Ex-alumnos inscritos en las escuelas	Regis	1	1	1	1	1	1	1	1	1	1	1	1	1	1	1	1	1	1	1	1	1	1
217	Ex-alumnos inscritos en las escuelas	Regis	1	1	1	1	1	1	1	1	1	1	1	1	1	1	1	1	1	1	1	1	1	1
218	Ex-alumnos inscritos en las escuelas	Regis	1	1	1	1	1	1	1	1	1	1	1	1	1	1	1	1	1	1	1	1	1	1
219	Ex-alumnos inscritos en las escuelas	Regis	1	1	1	1	1	1	1	1	1	1	1	1	1	1	1	1	1	1	1	1	1	1
220	Ex-alumnos inscritos en las escuelas	Regis	1	1	1	1	1	1	1	1	1	1	1	1	1	1	1	1	1	1	1	1	1	1
221	Ex-alumnos inscritos en las escuelas	Regis	1	1	1	1	1	1	1	1	1	1	1	1	1	1	1	1	1	1	1	1	1	1
222	Ex-alumnos inscritos en las escuelas	Regis	1	1	1	1	1	1	1	1	1	1	1	1	1	1	1	1	1	1	1	1	1	1
223	Ex-alumnos inscritos en las escuelas	Regis	1	1	1	1	1	1	1	1	1	1	1	1	1	1	1	1	1	1	1	1	1	1
224	Ex-alumnos inscritos en las escuelas	Regis	1	1	1	1	1	1	1	1	1	1	1	1	1	1	1	1	1	1	1	1	1	1
225	Ex-alumnos inscritos en las escuelas	Regis	1	1	1	1	1	1	1	1	1	1	1	1	1	1	1	1	1	1	1	1	1	1
226	Ex-alumnos inscritos en las escuelas	Regis	1	1	1	1	1	1	1	1	1	1	1	1	1	1	1	1	1	1	1	1	1	1
227	Ex-alumnos inscritos en las escuelas	Regis	1	1	1	1	1	1	1	1	1	1	1	1	1	1	1	1	1	1	1	1	1	1
228	Ex-alumnos inscritos en las escuelas	Regis	1	1	1	1	1	1	1	1	1	1	1	1	1	1	1	1	1	1	1	1	1	1
229	Ex-alumnos inscritos en las escuelas	Regis	1	1	1	1	1	1	1	1	1	1	1	1	1	1	1	1	1	1	1	1	1	1
230	Ex-alumnos inscritos en las escuelas	Regis	1	1	1	1	1	1	1	1	1	1	1	1	1	1	1	1	1	1	1	1	1	1
231	Ex-alumnos inscritos en las escuelas	Regis	1	1	1	1	1	1	1	1	1	1	1	1	1	1	1	1	1	1	1	1	1	1
232	Ex-alumnos inscritos en las escuelas	Regis	1	1	1	1	1	1	1	1	1	1	1	1	1	1	1	1	1	1	1	1	1	1
233	Ex-alumnos inscritos en las escuelas	Regis	1	1	1	1	1	1	1	1	1	1	1	1	1	1	1	1	1	1	1	1	1	1
234	Ex-alumnos inscritos en las escuelas	Regis	1	1	1	1	1	1	1	1	1	1	1	1	1	1	1	1	1	1	1	1	1	1
235	Ex-alumnos inscritos en las escuelas	Regis	1	1	1	1	1	1	1	1	1	1	1	1	1	1	1	1	1	1	1	1	1	1
236	Ex-alumnos inscritos en las escuelas	Regis	1	1	1	1	1	1	1	1	1	1	1	1	1	1	1	1	1	1	1	1	1	1
237	Ex-alumnos inscritos en las escuelas	Regis	1	1	1	1	1	1	1	1	1	1	1	1	1	1	1	1	1	1	1	1	1	1
238	Ex-alumnos inscritos en las escuelas	Regis	1	1	1	1	1	1	1	1	1	1	1	1	1	1	1	1	1	1	1	1	1	1
239	Ex-alumnos inscritos en las escuelas	Regis	1	1	1	1	1	1	1	1	1	1	1	1	1	1	1	1	1	1	1	1	1	1
240	Ex-alumnos inscritos en las escuelas	Regis	1	1	1	1	1	1	1	1	1	1	1	1	1	1	1	1	1	1	1	1	1	1
241	Ex-alumnos inscritos en las escuelas	Regis	1	1	1	1	1	1	1	1	1	1	1	1	1	1	1	1	1	1	1	1	1	1
242	Ex-alumnos inscritos en las escuelas	Regis	1	1	1	1	1	1	1	1	1	1	1	1	1	1	1	1	1	1	1	1	1	1
243	Ex-alumnos inscritos en las escuelas	Regis	1	1	1	1	1	1	1	1	1	1	1	1	1	1	1	1	1	1	1	1	1	1
244	Ex-alumnos inscritos en las escuelas	Regis	1	1	1	1	1	1	1	1	1	1	1	1	1	1	1	1	1	1	1	1	1	1
245	Ex-alumnos inscritos en las escuelas	Regis	1	1	1	1	1	1	1	1	1	1	1	1	1	1	1	1	1	1	1	1	1	1
246	Ex-alumnos inscritos en las escuelas	Regis	1	1	1	1	1	1	1	1	1	1	1	1	1	1	1	1	1	1	1	1	1	1
247	Ex-alumnos inscritos en las escuelas	Regis	1	1	1	1	1	1	1	1	1	1	1	1	1	1	1	1	1	1	1	1	1	1
248	Ex-alumnos inscritos en las escuelas	Regis	1	1	1	1	1	1	1	1	1	1	1	1	1	1	1	1	1	1	1	1	1	1
249	Ex-alumnos inscritos en las escuelas	Regis	1	1	1	1	1	1	1	1	1	1	1	1	1	1	1	1	1	1	1	1	1	1
250	Ex-alumnos inscritos en las escuelas	Regis	1	1	1	1	1	1	1	1	1	1	1	1	1	1	1	1	1	1	1	1	1	1
251	Ex-alumnos inscritos en las escuelas	Regis	1	1	1	1	1	1	1	1	1	1	1	1	1	1	1	1	1	1	1	1	1	1
252	Ex-alumnos inscritos en las escuelas	Regis	1	1	1	1	1	1	1	1	1	1	1	1	1	1	1	1	1	1	1	1	1	1
253	Ex-alumnos inscritos en las escuelas	Regis	1	1	1	1	1	1	1	1	1	1	1	1	1	1	1	1	1	1	1	1	1	1
254	Ex-alumnos inscritos en las escuelas	Regis	1	1	1	1	1	1	1	1	1	1	1	1	1	1	1	1	1	1	1	1	1	1
255	Ex-alumnos inscritos en las escuelas	Regis	1	1	1	1	1	1	1	1	1	1	1	1	1	1	1	1	1	1	1	1	1	1
256	Ex-alumnos inscritos en las escuelas	Regis	1	1	1	1	1	1	1	1	1	1	1	1	1	1	1	1	1	1	1	1	1	1
257	Ex-alumnos inscritos en las escuelas	Regis	1	1	1	1	1	1	1	1	1	1	1	1	1	1	1	1	1	1	1	1	1	1
258	Ex-alumnos inscritos en las escuelas	Regis	1	1	1	1	1	1	1	1	1	1	1	1	1	1	1	1	1	1	1	1	1	1
259	Ex-alumnos inscritos en las escuelas	Regis	1	1	1	1	1	1	1	1	1	1	1	1	1	1	1	1	1	1	1	1	1	1
260	Ex-alumnos inscritos en las escuelas	Regis	1	1	1	1	1	1	1	1	1	1	1	1	1	1	1	1	1	1	1	1	1	1
261	Ex-alumnos inscritos en las escuelas	Regis	1	1	1	1	1	1	1	1	1	1	1	1	1	1	1	1	1	1	1	1	1	1
262	Ex-alumnos inscritos en las escuelas	Regis	1	1	1	1	1	1	1	1	1	1	1	1	1	1	1	1	1	1	1	1	1	1
263	Ex-alumnos inscritos en las escuelas	Regis	1	1	1	1	1	1	1	1	1	1	1	1	1	1	1	1	1	1	1	1	1	1
264	Ex-alumnos inscritos en las escuelas	Regis	1	1	1	1	1	1	1	1	1	1	1	1	1	1	1	1	1	1	1	1	1	1
265	Ex-alumnos inscritos en las escuelas	Regis	1	1	1	1	1	1	1	1	1	1	1	1	1	1	1	1	1	1	1	1	1	1
266	Ex-alumnos inscritos en las escuelas	Regis	1	1	1	1	1	1	1	1	1	1	1	1	1	1	1	1	1	1	1	1	1	1
267	Ex-alumnos inscritos en las escuelas	Regis	1	1	1	1	1	1	1	1	1	1	1	1	1	1	1	1	1	1	1	1	1	1
268	Ex-alumnos inscritos en las escuelas	Regis	1	1	1	1	1	1	1	1	1	1	1	1	1	1	1	1	1	1	1	1	1	1
269	Ex-alumnos inscritos en las escuelas	Regis	1	1	1	1	1	1	1	1	1	1	1	1	1	1	1	1	1	1	1	1	1	1
270	Ex-alumnos inscritos en las escuelas	Regis	1	1	1	1	1	1	1	1	1	1	1	1	1	1	1	1	1	1	1	1	1	1
271	Ex-alumnos inscritos en las escuelas	Regis	1	1																				



# ANEXO V





**REGISTRO CENTRAL DE LAS PERSONAS  
SEGUIMIENTO TEMÁTICO INSTITUCIONAL 2023  
MISCRIPCIONES DE NACIMIENTO REALIZADAS  
MES REPORTADO: NOVIEMBRE**

D	M	Departamento / Municipio	Población por Sexo																		
			Mujeres	Hombres	No definido	Total	Enero										Total				
							0	1	2	3	4	5	6-10	11-20	21-30	31 años en adelante		No definido			
13		<b>PRIMA</b>	493	489	0	1,189	1,179	0	0	0	0	1	0	0	1	0	0	0	0	0	1,189
	1	BOYEROS	9	17	0	26	26	0	0	0	0	0	1	0	0	0	0	0	0	0	26
	2	EL UNAI	7	13	0	20	20	0	0	0	0	0	0	0	0	0	0	0	0	0	20
	3	BOYER	17	24	0	41	39	0	0	0	1	1	0	1	2	0	0	0	0	0	42
	4	LAURENTAD	80	70	0	150	150	0	0	0	0	0	0	0	0	0	0	0	0	0	150
	5	SAN CRISTÓBAL	25	25	0	50	50	0	0	0	0	0	0	0	0	0	0	0	0	0	50
	6	MICHOAS DE AYERAS	17	23	0	40	34	0	0	0	0	0	0	0	0	0	0	0	0	0	34
	7	MORAY	114	100	0	210	210	0	0	0	0	0	0	0	0	0	0	0	0	0	210
	8	SAN ANTONIO	2	14	0	16	16	0	0	0	0	0	0	0	0	0	0	0	0	0	16
	9	SAN SEBASTIÁN	100	110	0	210	208	0	0	0	0	0	0	0	0	0	0	0	0	0	208
	10	SAN FRANCISCO	6	9	0	15	15	0	0	0	0	0	0	0	0	0	0	0	0	0	15
	11	SAN JUAN	7	7	0	14	14	0	0	0	0	0	0	0	0	0	0	0	0	0	14
	12	SAN LUIS	24	23	0	47	46	0	0	0	0	0	0	0	0	0	0	0	0	0	46
	13	SANTA ANA	0	12	0	12	12	0	0	0	0	0	0	0	0	0	0	0	0	0	12
	14	SANTO DOMINGO	17	140	0	157	151	0	0	0	0	0	0	0	0	0	0	0	0	0	151
14		<b>SANTO DOMINGO</b>	800	846	0	1,646	1,646	0	0	0	0	0	0	0	0	0	0	0	0	0	1,646
	1	AMOLONGA	1	18	0	19	19	0	0	0	0	0	0	0	0	0	0	0	0	0	19
	2	CABUENABE	0	14	0	14	14	0	0	0	0	0	0	0	0	0	0	0	0	0	14
	3	CABUENABE	0	14	0	14	14	0	0	0	0	0	0	0	0	0	0	0	0	0	14
	4	CABUENABE	0	14	0	14	14	0	0	0	0	0	0	0	0	0	0	0	0	0	14
	5	CABUENABE	0	14	0	14	14	0	0	0	0	0	0	0	0	0	0	0	0	0	14
	6	CABUENABE	0	14	0	14	14	0	0	0	0	0	0	0	0	0	0	0	0	0	14
	7	CONCEPCION DE LA VIEJA	24	12	0	36	30	0	0	0	0	0	0	0	0	0	0	0	0	0	30
	8	EL PARRAL	9	20	0	29	24	0	0	0	0	0	0	0	0	0	0	0	0	0	24
	9	GUAYAMA	7	9	0	16	15	0	0	0	0	0	0	0	0	0	0	0	0	0	15
	10	GUAYAMA	20	20	0	40	40	0	0	0	0	0	0	0	0	0	0	0	0	0	40
	11	GUAYAMA	18	7	0	25	23	0	0	0	0	0	0	0	0	0	0	0	0	0	23
	12	LA ESPERANZA	6	12	0	18	18	0	0	0	0	0	0	0	0	0	0	0	0	0	18
	13	LA ESPERANZA	20	20	0	40	40	0	0	0	0	0	0	0	0	0	0	0	0	0	40
	14	LA ESPERANZA	7	27	0	34	30	0	0	0	0	0	0	0	0	0	0	0	0	0	30
	15	LA ESPERANZA	7	27	0	34	30	0	0	0	0	0	0	0	0	0	0	0	0	0	30
	16	LA ESPERANZA	7	27	0	34	30	0	0	0	0	0	0	0	0	0	0	0	0	0	30
	17	LA ESPERANZA	7	27	0	34	30	0	0	0	0	0	0	0	0	0	0	0	0	0	30
	18	LA ESPERANZA	7	27	0	34	30	0	0	0	0	0	0	0	0	0	0	0	0	0	30
	19	LA ESPERANZA	7	27	0	34	30	0	0	0	0	0	0	0	0	0	0	0	0	0	30
	20	LA ESPERANZA	7	27	0	34	30	0	0	0	0	0	0	0	0	0	0	0	0	0	30
	21	LA ESPERANZA	7	27	0	34	30	0	0	0	0	0	0	0	0	0	0	0	0	0	30
	22	LA ESPERANZA	7	27	0	34	30	0	0	0	0	0	0	0	0	0	0	0	0	0	30
	23	LA ESPERANZA	7	27	0	34	30	0	0	0	0	0	0	0	0	0	0	0	0	0	30
	24	LA ESPERANZA	7	27	0	34	30	0	0	0	0	0	0	0	0	0	0	0	0	0	30
14		<b>SANTO DOMINGO</b>	1,027	1,124	0	2,151	2,127	0	0	0	0	0	0	0	0	0	0	0	0	0	2,127
	1	CABUENABE	2	14	0	16	16	0	0	0	0	0	0	0	0	0	0	0	0	0	16
	2	CABUENABE	31	26	0	57	49	0	0	0	0	0	0	0	0	0	0	0	0	0	49
	3	CABUENABE	0	20	0	20	20	0	0	0	0	0	0	0	0	0	0	0	0	0	20
	4	CABUENABE	20	21	0	41	37	0	0	0	0	0	0	0	0	0	0	0	0	0	37
	5	LA ESPERANZA	176	140	0	316	301	0	0	0	0	0	0	0	0	0	0	0	0	0	301
	6	LA ESPERANZA	18	21	0	39	39	0	0	0	0	0	0	0	0	0	0	0	0	0	39
	7	LA ESPERANZA	46	41	0	87	87	0	0	0	0	0	0	0	0	0	0	0	0	0	87
	8	LA ESPERANZA	119	120	0	239	239	0	0	0	0	0	0	0	0	0	0	0	0	0	239
	9	LA ESPERANZA	116	122	0	238	234	0	0	0	0	0	0	0	0	0	0	0	0	0	234
	10	LA ESPERANZA	16	23	0	39	35	0	0	0	0	0	0	0	0	0	0	0	0	0	35
	11	LA ESPERANZA	4	6	0	10	10	0	0	0	0	0	0	0	0	0	0	0	0	0	10
	12	LA ESPERANZA	7	6	0	13	13	0	0	0	0	0	0	0	0	0	0	0	0	0	13
	13	LA ESPERANZA	10	14	0	24	23	0	0	0	0	0	0	0	0	0	0	0	0	0	23
	14	SAN ANTONIO DE LA ESPERANZA	20	19	0	39	34	0	0	0	0	0	0	0	0	0	0	0	0	0	34
	15	SAN ANTONIO DE LA ESPERANZA	20	31	0	51	51	0	0	0	0	0	0	0	0	0	0	0	0	0	51
	16	SAN BARTOLOME DE LA ESPERANZA	14	7	0	21	20	0	0	0	0	0	0	0	0	0	0	0	0	0	20
	17	SAN JUAN DE LA ESPERANZA	27	21	0	48	46	0	0	0	0	0	0	0	0	0	0	0	0	0	46
	18	SAN JUAN DE LA ESPERANZA	17	14	0	31	31	0	0	0	0	0	0	0	0	0	0	0	0	0	31
	19	SAN JUAN DE LA ESPERANZA	129	174	0	303	294	0	0	0	0	0	0	0	0	0	0	0	0	0	294
	20	SAN JUAN DE LA ESPERANZA	21	124	0	145	131	0	0	0	0	0	0	0	0	0	0	0	0	0	131
	21	SAN JUAN DE LA ESPERANZA	14	26	0	40	38	0	0	0	0	0	0	0	0	0	0	0	0	0	38
14		<b>SANTO DOMINGO</b>	399	380	0	779	760	0	0	0	0	0	0	0	0	0	0	0	0	0	760
	1	LA ESPERANZA	17	20	0	37	37	0	0	0	0	0	0	0	0	0	0	0	0	0	37
	2	LA ESPERANZA	21	7	0	28	23	0	0	0	0	0	0	0	0	0	0	0	0	0	23
	3	LA ESPERANZA	91	77	0	168	156	0	0	0	0	0	0	0	0	0	0	0	0	0	156
	4	LA ESPERANZA	14	124	0	138	123	0	0	0	0	0	0	0	0	0	0	0	0	0	123
	5	SAN ANTONIO DE LA ESPERANZA	21	27	0	48	47	0	0	0	0	0	0	0	0	0	0	0	0	0	47
	6	SAN JUAN DE LA ESPERANZA	14	6	0	20	20	0	0	0	0	0	0	0	0	0	0	0	0	0	20
	7	SAN JUAN DE LA ESPERANZA	6	7	0	13	13	0	0	0	0	0	0	0	0	0	0	0	0	0	13
	8	SAN JUAN DE LA ESPERANZA	19	23	0																

**REGISTRO CENTRAL DE LAS PERSONAS  
SEGUIMIENTO TEMÁTICO INSTITUCIONAL 2023  
INSCRIPCIONES DE NACIMIENTO REALIZADAS  
MES REPORTADO NOVIEMBRE**

Fórmula:  $\frac{A}{B} \times 100$

D	M	Departamento / Municipio	2023				2022										Total				
			Nacidos	Fallecidos	Mx. de defunción	Mx. de vida	Mx. de vida						Aprobado	Adjudicados	Faltantes (Mx. de vida)	Mx. de defunción					
							0	1	2	3	4	5						6-10	14-20	21-30	31 años en adelante
18		<b>BOGOTÁ</b>	274	297	8	984	435	0	0	0	0	0	0	0	1	0	0	0	0	0	100
1		BOGOTÁ SUR Occidental	22	24	0	184	185	0	0	0	0	0	0	0	1	0	0	0	0	0	184
2		BOGOTÁ Sur	19	19	0	24	25	0	0	0	0	0	0	0	0	0	0	0	0	0	24
3		BOGOTÁ Occidental	12	7	0	21	21	0	0	0	0	0	0	0	0	0	0	0	0	0	21
4		MADRID DE LAS CASAS	10	8	0	20	20	0	0	0	0	0	0	0	0	0	0	0	0	0	20
5		MADRID	5	7	0	12	18	0	0	0	0	0	0	0	0	0	0	0	0	0	12
6		SAN ANTONIO DEL CAJICÁ	4	10	0	14	14	0	0	0	0	0	0	0	0	0	0	0	0	0	14
7		SAN BARTOLOME DE LOS RIOS	4	4	0	8	8	0	0	0	0	0	0	0	0	0	0	0	0	0	8
8		SAN JUAN DE LOS RIOS	2	20	0	8	43	0	0	0	0	0	0	0	0	0	0	0	0	0	43
9		SAN JUAN DE LOS RIOS	20	10	0	20	20	0	0	0	0	0	0	0	0	0	0	0	0	0	20
10		SAN VICENTE DE CHUQUIBOA	8	7	0	18	18	0	0	0	0	0	0	0	0	0	0	0	0	0	18
11		SAN VICENTE DE CHUQUIBOA	7	7	0	8	8	0	0	0	0	0	0	0	0	0	0	0	0	0	8
12		SAN VICENTE DE CHUQUIBOA	15	8	0	20	28	0	0	0	0	0	0	0	0	0	0	0	0	0	28
13		SAN VICENTE DE CHUQUIBOA	18	14	0	20	22	0	0	0	0	0	0	0	0	0	0	0	0	0	22
14		SAN VICENTE DE CHUQUIBOA	25	17	0	43	42	0	0	0	0	0	0	0	0	0	0	0	0	0	42
15		SAN VICENTE DE CHUQUIBOA	18	10	0	20	20	0	0	0	0	0	0	0	0	0	0	0	0	0	20
16		SAN VICENTE DE CHUQUIBOA	30	30	0	20	20	0	0	0	0	0	0	0	0	0	0	0	0	0	20
19		<b>BOGOTÁ</b>	888	877	4	1277	1287	0	0	0	0	0	0	0	13	0	0	0	0	0	1277
1		ARISTA	10	20	0	44	44	0	0	0	0	0	0	0	0	0	0	0	0	0	44
2		CALAMBA	15	14	0	20	20	0	0	0	0	0	0	0	0	0	0	0	0	0	20
3		COATACAMA	22	44	0	100	138	0	0	0	0	0	0	0	0	0	0	0	0	0	138
4		CONCEPCION DE LA CRUZ	26	24	0	12	20	0	0	0	0	0	0	0	0	0	0	0	0	0	20
5		C. QUEVEDO	0	0	0	11	11	0	0	0	0	0	0	0	0	0	0	0	0	0	11
6		E. BARRANCO	24	28	0	24	24	0	0	0	0	0	0	0	0	0	0	0	0	0	24
7		ESCALA DE LA CRUZ	1	0	0	11	11	0	0	0	0	0	0	0	0	0	0	0	0	0	11
8		HONGRAY	17	24	0	41	41	0	0	0	0	0	0	0	0	0	0	0	0	0	41
9		LA CRUZ	13	18	0	24	24	0	0	0	0	0	0	0	0	0	0	0	0	0	24
10		LA CRUZ	5	3	0	8	8	0	0	0	0	0	0	0	0	0	0	0	0	0	8
11		LA CRUZ	164	51	0	223	223	0	0	0	0	0	0	0	0	0	0	0	0	0	223
12		LA CRUZ	8	14	0	20	21	0	0	0	0	0	0	0	0	0	0	0	0	0	21
13		LA CRUZ	7	17	0	18	18	0	0	0	0	0	0	0	0	0	0	0	0	0	18
14		LA CRUZ	28	27	0	32	31	0	0	0	0	0	0	0	0	0	0	0	0	0	31
15		LA CRUZ	4	3	0	11	11	0	0	0	0	0	0	0	0	0	0	0	0	0	11
16		LA CRUZ	9	21	0	20	21	0	0	0	0	0	0	0	0	0	0	0	0	0	21
17		LA CRUZ	17	9	0	14	14	0	0	0	0	0	0	0	0	0	0	0	0	0	14
18		LA CRUZ	14	9	0	24	23	0	0	0	0	0	0	0	0	0	0	0	0	0	23
19		LA CRUZ	19	15	0	21	21	0	0	0	0	0	0	0	0	0	0	0	0	0	21
20		LA CRUZ	8	11	0	20	20	0	0	0	0	0	0	0	0	0	0	0	0	0	20
21		LA CRUZ	127	74	0	243	229	0	0	0	0	0	0	0	0	0	0	0	0	0	229
22		LA CRUZ	24	33	0	48	48	0	0	0	0	0	0	0	0	0	0	0	0	0	48
23		LA CRUZ	13	12	0	28	28	0	0	0	0	0	0	0	0	0	0	0	0	0	28
24		LA CRUZ	26	24	0	30	30	0	0	0	0	0	0	0	0	0	0	0	0	0	30
25		LA CRUZ	16	14	0	27	27	0	0	0	0	0	0	0	0	0	0	0	0	0	27
26		LA CRUZ	10	11	0	21	24	0	0	0	0	0	0	0	0	0	0	0	0	0	24
27		LA CRUZ	19	14	0	27	23	0	0	0	0	0	0	0	0	0	0	0	0	0	23
28		LA CRUZ	28	32	0	114	128	0	0	0	0	0	0	0	0	0	0	0	0	0	128
29		LA CRUZ	24	21	0	43	43	0	0	0	0	0	0	0	0	0	0	0	0	0	43
30		LA CRUZ	23	43	0	29	28	0	0	0	0	0	0	0	0	0	0	0	0	0	28
19		<b>BOGOTÁ</b>	260	268	0	708	690	0	0	0	0	0	0	0	0	0	0	0	0	0	708
1		BARRANCO	21	19	0	40	47	0	0	0	0	0	0	0	0	0	0	0	0	0	47
2		BARRANCO	4	3	0	7	7	0	0	0	0	0	0	0	0	0	0	0	0	0	7
3		BARRANCO	20	29	0	41	51	0	0	0	0	0	0	0	0	0	0	0	0	0	51
4		BARRANCO	220	228	0	698	696	0	0	0	0	0	0	0	0	0	0	0	0	0	696
5		BARRANCO	14	8	0	20	20	0	0	0	0	0	0	0	0	0	0	0	0	0	20
6		BARRANCO	5	11	0	22	22	0	0	0	0	0	0	0	0	0	0	0	0	0	22
7		BARRANCO	3	4	0	7	8	0	0	0	0	0	0	0	0	0	0	0	0	0	8
8		BARRANCO	13	0	0	28	13	0	0	0	0	0	0	0	0	0	0	0	0	0	13
9		BARRANCO	4	7	0	9	9	0	0	0	0	0	0	0	0	0	0	0	0	0	9
10		BARRANCO	4	7	0	9	8	0	0	0	0	0	0	0	0	0	0	0	0	0	8
11		BARRANCO	5	8	0	18	12	0	0	0	0	0	0	0	0	0	0	0	0	0	12
12		BARRANCO	4	0	0	10	10	0	0	0	0	0	0	0	0	0	0	0	0	0	10
13		BARRANCO	5	8	0	13	12	0	0	0	0	0	0	0	0	0	0	0	0	0	12
14		BARRANCO	17	14	0	25	22	0	0	0	0	0	0	0	0	0	0	0	0	0	22
19		<b>BOGOTÁ</b>	817	829	0	220	220	0	0	0	0	0	0	0	0	0	0	0	0	0	220
1		BOGOTÁ	13	17	0	21	21	0	0	0	0	0	0	0	0	0	0	0	0	0	21
2		BOGOTÁ	51	51	0	100	112	0	0	0	0	0	0	0	0	0	0	0	0	0	112
3		BOGOTÁ	11	9	0	20	14	0	0	0	0	0	0	0	0	0	0	0	0	0	14
4		BOGOTÁ	5	21	0	18	15	0	0	0	0	0	0	0	0	0	0	0	0	0	15
5		BOGOTÁ	2	4	0	10	11	0	0	0	0	0	0	0	0	0	0	0	0	0	11
6		BOGOTÁ	3	2	0	5	3	0	0	0	0	0	0	0	0	0	0	0	0	0	3
7		BOGOTÁ	10	0	0	35	25	0													





# ANEXO VI

**REGISTRO CENTRAL DE LAS PERSONAS  
SEGUIMIENTO TEMÁTICO INSTITUCIONAL 2023  
INSCRIPCIONES EXTEMPORÁNEAS DE NACIMIENTO REALIZADAS  
MES REPORTEADO: NOVIEMBRE**

Inscripción convencional

O	M	Departamento / municipio	Mujeres	Hombres	Mx	Total	Meses												Total	Total	Total	Total	Total
							0	1	2	3	4	5	6	7-12	14 a 30 años	34 a 40 años	44 años en adelante	Mx					
		<b>TOTAL</b>	<b>427</b>	<b>430</b>	<b>0</b>	<b>1.287</b>	<b>112</b>	<b>187</b>	<b>25</b>	<b>32</b>	<b>47</b>	<b>16</b>	<b>36</b>	<b>47</b>	<b>18</b>	<b>27</b>	<b>0</b>	<b>0</b>	<b>0</b>	<b>1.287</b>			
1		<b>ATA YURUPAI</b>	17	11	0	28	20	5	1	1	2	0	0	0	0	0	0	0	0	28			
2		CHICAL	33	37	0	70	35	5	1	1	2	2	0	0	0	0	0	0	0	70			
3		COBAN	85	74	0	159	156	18	5	1	4	1	4	0	0	0	0	0	0	159			
4		MAYAGÜEZ	76	31	0	107	48	26	4	0	0	2	3	0	0	0	0	0	0	107			
5		MAYAGÜEZ	17	21	0	38	40	21	4	4	1	1	2	1	0	0	0	0	0	38			
6		MAYAGÜEZ	43	22	0	65	124	10	1	2	0	1	2	1	0	0	0	0	0	65			
7		MAYAGÜEZ	19	11	0	30	17	0	1	1	2	1	0	0	0	0	0	0	0	30			
8		SAN CARLOS	5	5	0	10	5	1	0	0	0	0	0	0	0	0	0	0	0	10			
9		SAN CARLOS	7	14	0	21	25	4	2	2	0	3	1	0	0	0	0	0	0	21			
10		SAN VICENTE	29	30	0	59	48	7	1	1	1	0	0	0	0	0	0	0	0	59			
11		SAN VICENTE	14	19	0	33	75	24	12	1	2	2	13	1	0	0	0	0	0	33			
12		SAN VICENTE	20	10	0	30	31	14	1	14	2	5	11	1	1	0	0	0	0	30			
13		SAN VICENTE	7	4	0	11	0	2	0	0	0	0	0	0	0	0	0	0	0	11			
14		SAN VICENTE	44	27	0	71	63	17	4	1	0	3	0	0	0	0	0	0	0	71			
15		SAN VICENTE	48	40	0	88	100	16	7	1	0	3	0	0	0	0	0	0	0	88			
16		SAN VICENTE	1	2	0	3	0	11	0	0	0	0	0	0	0	0	0	0	0	3			
17		SAN VICENTE	2	4	0	6	0	0	0	0	0	0	0	0	0	0	0	0	0	6			
18		<b>GUAYAMA</b>	<b>47</b>	<b>87</b>	<b>0</b>	<b>134</b>	<b>45</b>	<b>12</b>	<b>2</b>	<b>2</b>	<b>0</b>	<b>4</b>	<b>7</b>	<b>0</b>	<b>0</b>	<b>0</b>	<b>0</b>	<b>0</b>	<b>0</b>	<b>134</b>			
1		GUAYAMA	2	5	0	7	2	1	0	0	0	1	0	0	0	0	0	0	0	7			
2		GUAYAMA	2	1	0	3	2	0	0	0	0	0	0	0	0	0	0	0	0	3			
3		GUAYAMA	45	41	0	86	70	9	1	2	0	1	3	0	0	0	0	0	0	86			
4		GUAYAMA	0	3	0	3	0	0	0	0	0	0	0	0	0	0	0	0	0	3			
5		GUAYAMA	1	4	0	5	1	0	0	1	0	0	0	0	0	0	0	0	0	5			
6		GUAYAMA	0	1	0	1	0	0	1	0	0	0	0	0	0	0	0	0	0	1			
7		GUAYAMA	0	1	0	1	1	0	0	0	0	0	0	0	0	0	0	0	0	1			
8		GUAYAMA	0	1	0	1	1	0	0	0	0	0	0	0	0	0	0	0	0	1			
9		GUAYAMA	0	1	0	1	1	0	0	0	0	0	0	0	0	0	0	0	0	1			
10		GUAYAMA	0	1	0	1	1	0	0	0	0	0	0	0	0	0	0	0	0	1			
11		<b>CHAMAY</b>	<b>42</b>	<b>36</b>	<b>0</b>	<b>78</b>	<b>42</b>	<b>4</b>	<b>0</b>	<b>4</b>	<b>2</b>	<b>4</b>	<b>2</b>	<b>2</b>	<b>0</b>	<b>0</b>	<b>0</b>	<b>0</b>	<b>0</b>	<b>78</b>			
1		CHAMAY	2	3	0	5	2	0	0	0	0	0	0	0	0	0	0	0	0	5			
2		CHAMAY	5	2	0	7	5	0	0	0	0	0	0	0	0	0	0	0	0	7			
3		CHAMAY	2	0	0	2	2	0	0	0	0	0	0	0	0	0	0	0	0	2			
4		CHAMAY	1	1	0	2	2	0	0	0	0	0	0	0	0	0	0	0	0	2			
5		CHAMAY	1	1	0	2	2	0	0	0	0	0	0	0	0	0	0	0	0	2			
6		CHAMAY	2	2	0	4	2	0	0	0	0	0	0	0	0	0	0	0	0	4			
7		CHAMAY	0	0	0	0	0	0	0	0	0	0	0	0	0	0	0	0	0	0			
8		CHAMAY	4	0	0	4	3	1	0	0	0	0	0	0	0	0	0	0	0	4			
9		CHAMAY	0	1	0	1	2	0	0	0	0	0	0	0	0	0	0	0	0	1			
10		CHAMAY	2	4	0	6	4	0	0	0	0	0	0	0	0	0	0	0	0	6			
11		CHAMAY	5	4	0	9	7	0	1	1	0	0	0	0	0	0	0	0	0	9			
12		CHAMAY	4	2	0	6	4	0	0	0	0	0	0	0	0	0	0	0	0	6			
13		CHAMAY	2	2	0	4	4	1	0	0	0	0	0	0	0	0	0	0	0	4			
14		CHAMAY	0	0	0	0	0	0	0	0	0	0	0	0	0	0	0	0	0	0			
15		CHAMAY	0	2	0	2	0	0	0	0	0	0	0	0	0	0	0	0	0	2			
16		CHAMAY	0	0	0	0	0	0	0	0	0	0	0	0	0	0	0	0	0	0			
17		<b>CHAMAY</b>	<b>112</b>	<b>127</b>	<b>0</b>	<b>239</b>	<b>112</b>	<b>27</b>	<b>11</b>	<b>4</b>	<b>2</b>	<b>2</b>	<b>2</b>	<b>1</b>	<b>1</b>	<b>0</b>	<b>0</b>	<b>0</b>	<b>0</b>	<b>239</b>			
1		CHAMAY	21	21	0	42	44	3	0	2	0	0	0	0	0	0	0	0	0	42			
2		CHAMAY	21	25	0	46	40	4	1	2	1	0	0	0	0	0	0	0	0	46			
3		CONCEPCION LAS VEGAS	1	1	0	2	2	0	0	0	0	0	0	0	0	0	0	0	0	2			
4		FLAMENCO	8	4	0	12	9	2	0	0	0	0	0	0	0	0	0	0	0	12			
5		FLAMENCO	0	4	0	4	1	1	0	0	0	0	0	0	0	0	0	0	0	4			
6		FLAMENCO	47	5	0	52	49	8	8	0	1	1	0	0	0	0	0	0	0	52			
7		FLAMENCO	0	1	0	1	10	1	0	0	0	0	0	0	0	0	0	0	0	11			
8		FLAMENCO	0	0	0	0	1	0	0	0	0	0	0	0	0	0	0	0	0	1			
9		FLAMENCO	4	1	0	5	4	1	0	0	0	0	0	0	0	0	0	0	0	5			
10		FLAMENCO	1	1	0	2	1	0	0	0	0	0	0	0	0	0	0	0	0	2			
11		FLAMENCO	2	2	0	4	3	2	0	0	0	0	0	0	0	0	0	0	0	4			
12		<b>FLAMENCO</b>	<b>7</b>	<b>3</b>	<b>0</b>	<b>10</b>	<b>7</b>	<b>3</b>	<b>0</b>	<b>1</b>	<b>0</b>	<b>0</b>	<b>1</b>	<b>0</b>	<b>0</b>	<b>0</b>	<b>0</b>	<b>0</b>	<b>0</b>	<b>10</b>			
1		FLAMENCO	0	0	0	0	0	0	0	0	0	0	0	0	0	0	0	0	0	0			
2		FLAMENCO	1	0	0	1	0	1	0	0	0	0	0	0	0	0	0	0	0	1			
3		FLAMENCO	0	0	0	0	0	0	0	0	0	0	0	0	0	0	0	0	0	0			
4		SAN AGUSTIN ACACAHUALAN	2	2	0	4	4	0	0	0	0	0	0	0	0	0	0	0	0	4			
5		SAN ANTONIO LA PAL	0	0	0	0	0	0	0	0	0	0	0	0	0	0	0	0	0	0			
6		SAN ANTONIO LA PAL	0	1	0	1	1	0	0	0	0	0	0	0	0	0	0	0	0	1			
7		SAN ANTONIO LA PAL	0	0	0	0	0	0	0	0	0	0	0	0	0	0	0	0	0	0			
8		SAN ANTONIO LA PAL	0	0	0	0	0	0	0	0	0	0	0	0	0	0	0	0	0	0			
9		<b>ESQUELA</b>	<b>44</b>	<b>8</b>	<b>0</b>	<b>52</b>	<b>0</b>	<b>0</b>	<b>3</b>	<b>0</b>	<b>0</b>	<b>0</b>	<b>0</b>	<b>0</b>	<b>0</b>	<b>0</b>	<b>0</b>	<b>0</b>	<b>0</b>	<b>52</b>			
1		ESQUELA	21	16	0	37	29	5	1	0	0	2	7	0	0	0	0	0	0	37			
2		ESQUELA	1	1	0	2	1	0	0	0	0	0	0	0	0	0	0	0	0	2			
3		ESQUELA	2	3	0	5	4	1	0	0	0	0	0	0	0	0	0	0	0	5			
4		ESQUELA	0	4	0	4	2	1	0	0	0	0	0	0	0	0	0	0	0	4			
5		ESQUELA	3	5	0	8	5	1	0	0													



**REGISTRO CENTRAL DE LAS PERSONAS  
SEGUIMIENTO TEMÁTICO INSTITUCIONAL 2023  
INSCRIPCIONES EXTEMPORÁNEAS DE NACIMIENTO REALIZADAS  
MES REPORTADO NOVIEMBRE**

D	M	Departamento / Municipio	Población censada												Inscritas 1.º y 2.º años	Actuales 3.º y 4.º años	Vacantes 5.º y 6.º años	Máx. inscritas	Total				
			Mujeres	Hombres	No censada	Total	Sexo																
							0	1	2	3	4	5	6	7						8	9	10	11
12		<b>PRM</b>	149	119	0	219	132	87	11	8	7	9	10	10	3	1	0	219					
1		BOGOTÁ	7	4	0	11	7	2	0	1	0	0	0	0	0	0	0	11					
2		EL DHA	1	0	0	1	1	0	0	0	0	0	0	0	0	0	0	1					
3		BOGOTÁ	3	0	0	3	3	0	0	0	0	0	0	0	0	0	0	3					
4		LA UMBRITA	7	14	0	21	20	1	0	1	0	0	0	0	0	0	0	21					
5		LA UMBRITA	13	17	0	30	27	0	1	1	1	0	0	0	0	0	0	30					
6		MUJIBAY	0	1	0	1	1	0	0	0	0	0	0	0	0	0	0	1					
7		BOGOTÁ	1	13	0	14	13	0	0	1	0	0	0	0	0	0	0	14					
8		LA UMBRITA	13	13	0	26	23	0	1	0	0	0	0	0	0	0	0	26					
9		BOGOTÁ	1	1	0	2	2	0	0	0	0	0	0	0	0	0	0	2					
10		LA UMBRITA	1	1	0	2	1	0	0	0	0	0	0	0	0	0	0	2					
11		BOGOTÁ	1	0	0	1	1	0	0	0	0	0	0	0	0	0	0	1					
12		BOGOTÁ	7	15	0	22	15	1	0	1	0	0	0	0	0	0	0	22					
13		BOGOTÁ	3	2	0	5	3	0	0	0	0	0	0	0	0	0	0	5					
14		BOGOTÁ	23	16	0	41	28	0	1	1	0	0	0	0	0	0	0	41					
15		<b>CAJAMARCA</b>	49	99	0	149	128	14	8	2	2	4	12	2	0	0	0	149					
1		CHIMBOTE	4	1	0	5	3	0	0	0	0	0	0	0	0	0	0	5					
2		CHIMBOTE	7	4	0	11	7	0	0	0	0	0	0	0	0	0	0	11					
3		CHIMBOTE	2	1	0	3	2	0	0	0	0	0	0	0	0	0	0	3					
4		CHIMBOTE	4	3	0	7	5	0	0	0	0	0	0	0	0	0	0	7					
5		CHIMBOTE	10	9	0	19	16	0	0	0	0	0	0	0	0	0	0	19					
6		CHIMBOTE	1	0	0	1	1	0	0	0	0	0	0	0	0	0	0	1					
7		CHIMBOTE	1	0	0	1	1	0	0	0	0	0	0	0	0	0	0	1					
8		CHIMBOTE	2	1	0	3	2	0	0	0	0	0	0	0	0	0	0	3					
9		CHIMBOTE	3	0	0	3	3	0	0	0	0	0	0	0	0	0	0	3					
10		CHIMBOTE	4	1	0	5	4	0	0	0	0	0	0	0	0	0	0	5					
11		CHIMBOTE	1	0	0	1	1	0	0	0	0	0	0	0	0	0	0	1					
12		CHIMBOTE	1	1	0	2	2	0	0	0	0	0	0	0	0	0	0	2					
13		CHIMBOTE	4	4	0	8	4	0	0	0	0	0	0	0	0	0	0	8					
14		CHIMBOTE	8	10	0	18	12	0	0	0	0	0	0	0	0	0	0	18					
15		CHIMBOTE	3	1	0	4	3	0	0	0	0	0	0	0	0	0	0	4					
16		CHIMBOTE	26	14	0	40	27	0	0	0	0	0	0	0	0	0	0	40					
17		CHIMBOTE	1	0	0	1	1	0	0	0	0	0	0	0	0	0	0	1					
18		CHIMBOTE	1	1	0	2	2	0	0	0	0	0	0	0	0	0	0	2					
19		CHIMBOTE	1	1	0	2	1	0	0	0	0	0	0	0	0	0	0	2					
20		CHIMBOTE	7	4	0	11	10	0	0	0	0	0	0	0	0	0	0	11					
21		CHIMBOTE	7	0	0	7	7	0	0	0	0	0	0	0	0	0	0	7					
22		CHIMBOTE	1	0	0	1	1	0	0	0	0	0	0	0	0	0	0	1					
23		CHIMBOTE	0	1	0	1	1	0	0	0	0	0	0	0	0	0	0	1					
24		CHIMBOTE	0	1	0	1	1	0	0	0	0	0	0	0	0	0	0	1					
25		<b>CHIMBOTE</b>	347	313	0	740	617	29	27	12	10	11	26	1	0	0	0	740					
1		CHIMBOTE	7	4	0	11	7	0	0	0	0	0	0	0	0	0	0	11					
2		CHIMBOTE	1	10	0	11	10	0	0	0	0	0	0	0	0	0	0	11					
3		CHIMBOTE	7	13	0	20	13	0	0	0	0	0	0	0	0	0	0	20					
4		CHIMBOTE	12	9	0	21	18	0	0	0	0	0	0	0	0	0	0	21					
5		CHIMBOTE	22	24	0	46	32	0	0	0	0	0	0	0	0	0	0	46					
6		CHIMBOTE	3	0	0	3	3	0	0	0	0	0	0	0	0	0	0	3					
7		CHIMBOTE	7	0	0	7	7	0	0	0	0	0	0	0	0	0	0	7					
8		CHIMBOTE	16	47	0	63	49	0	0	0	0	0	0	0	0	0	0	63					
9		CHIMBOTE	14	12	0	26	22	0	0	0	0	0	0	0	0	0	0	26					
10		CHIMBOTE	3	24	0	27	24	0	0	0	0	0	0	0	0	0	0	27					
11		CHIMBOTE	0	1	0	1	1	0	0	0	0	0	0	0	0	0	0	1					
12		CHIMBOTE	2	0	0	2	2	0	0	0	0	0	0	0	0	0	0	2					
13		CHIMBOTE	24	24	0	48	30	0	0	0	0	0	0	0	0	0	0	48					
14		CHIMBOTE	1	0	0	1	1	0	0	0	0	0	0	0	0	0	0	1					
15		CHIMBOTE	7	0	0	7	7	0	0	0	0	0	0	0	0	0	0	7					
16		CHIMBOTE	4	0	0	4	4	0	0	0	0	0	0	0	0	0	0	4					
17		CHIMBOTE	14	1	0	15	12	0	0	0	0	0	0	0	0	0	0	15					
18		CHIMBOTE	13	9	0	22	13	0	0	0	0	0	0	0	0	0	0	22					
19		CHIMBOTE	24	17	0	41	27	0	0	0	0	0	0	0	0	0	0	41					
20		CHIMBOTE	44	29	0	73	58	0	0	0	0	0	0	0	0	0	0	73					
21		CHIMBOTE	2	0	0	2	2	0	0	0	0	0	0	0	0	0	0	2					
1		<b>CHIMBOTE</b>	30	23	0	53	37	0	0	0	0	0	0	0	0	0	0	53					
2		CHIMBOTE	1	0	0	1	1	0	0	0	0	0	0	0	0	0	0	1					
3		CHIMBOTE	0	0	0	0	0	0	0	0	0	0	0	0	0	0	0	0					
4		CHIMBOTE	0	1	0	1	0	0	0	0	0	0	0	0	0	0	0	1					
5		CHIMBOTE	1	14	0	15	12	0	0	0	0	0	0	0	0	0	0	15					
6		CHIMBOTE	14	1	0	15	11	0	0	0	0	0	0	0	0	0	0	15					
7		CHIMBOTE	0	1	0	1	1	0	0	0	0	0	0	0	0	0	0	1					
8		CHIMBOTE	3	0	0	3	3	0	0	0	0	0	0	0	0	0	0	3					
9		CHIMBOTE	1	0	0	1	1	0	0	0	0	0	0	0	0	0	0	1					





REGISTRO CENTRAL DE LAS PERSONAS  
 SEGUIMIENTO TEMÁTICO INSTITUCIONAL 2023  
 INSCRIPCIONES EXTEMPORÁNEAS DE NACIMIENTO REALIZADAS  
 MES REPORTADO: NOVIEMBRE


Fórmula de Cálculo:  $\frac{A}{B} \times 100$


D	M	Departamento / Municipio	Mujeres	Hombres	No definido	Total	Mes										Inventari 14 de 20 años	Adulter 21 de 20 años	Person de 60 años o más	No definido	Total
							0	1	2	3	4	5	6-12								
24		<b>BOGOTÁ</b>	29	27	0	57	47	4	1	5	2	0	2	4	0	0	0	0	0		
1		ANTIOQUIA GUATEMALA	5	14	0	19	15	0	0	2	0	0	2	0	0	0	0	0	0		
2		CRÓQUIS VIEJO	2	0	0	2	1	0	1	0	0	0	0	0	0	0	0	0	0		
3		COCHENANGO	2	1	0	3	2	0	0	0	0	0	0	0	0	0	0	0	0		
4		MISOBALÉN (MUNICIPALIDAD)	2	0	0	2	0	0	0	0	0	0	0	0	0	0	0	0	0		
5		FACTIVA	4	1	0	5	1	0	0	0	0	0	0	0	0	0	0	0	0		
6		LA ANTONIA (MUNICIPALIDAD)	0	0	0	0	0	0	0	0	0	0	0	0	0	0	0	0	0		
7		TANBAMBOCÓN (MUNICIPALIDAD)	0	1	0	1	1	0	0	0	0	0	0	0	0	0	0	0	0		
8		SAN JUAN COCHENANGO	2	1	0	3	2	0	0	0	0	0	0	0	0	0	0	0	0		
9		SAN JUAN COCHENANGO	2	1	0	3	2	0	0	0	0	0	0	0	0	0	0	0	0		
10		JAYMAGUÉ (CORONA)	4	0	0	4	0	0	0	0	0	0	0	0	0	0	0	0	0		
11		MARICÓPIA (MUNICIPALIDAD)	4	0	0	4	0	0	0	0	0	0	0	0	0	0	0	0	0		
12		SANTA CLARA (MUNICIPALIDAD)	0	0	0	0	0	0	0	0	0	0	0	0	0	0	0	0	0		
13		SANTA CLARA DE LOS RIOS	0	0	0	0	0	0	0	0	0	0	0	0	0	0	0	0	0		
14		SANTO DOMINGO (CORONA)	4	0	0	4	0	0	0	0	0	0	0	0	0	0	0	0	0		
15		SANTO DOMINGO (CORONA)	2	1	0	3	2	0	0	0	0	0	0	0	0	0	0	0	0		
16		SUMAPAZ	2	1	0	3	4	0	0	0	0	0	0	0	0	0	0	0	0		
17		<b>TAMBOYACÓ</b>	20	28	0	48	24	7	24	12	14	24	22	11	2	3	0	0			
1		AYLLA	1	0	0	1	1	0	0	0	0	0	0	0	0	0	0	0	0		
2		CATAMBO	0	0	0	0	0	0	0	0	0	0	0	0	0	0	0	0			
3		COCHENANGO	11	7	0	18	13	2	0	0	0	1	1	2	0	0	0	0			
4		CONCEPCIÓN DE LA PAZ	40	76	0	116	40	15	14	9	4	1	2	3	0	0	0	0			
5		EL GUAYÁN	4	1	0	5	2	0	0	0	0	0	0	0	0	0	0	0			
6		EL TAMBAYACÓ	7	3	0	10	7	0	0	0	0	0	0	0	0	0	0	0			
7		EL TAMBAYACÓ (CORONA)	1	0	0	1	1	0	0	0	0	0	0	0	0	0	0	0			
8		HONGUAY	1	0	0	1	1	0	0	0	0	0	0	0	0	0	0	0			
9		LA GUANÁ	2	3	0	5	2	0	0	0	0	0	0	0	0	0	0	0			
10		LA NEGRILLA	7	1	0	8	2	0	1	0	0	0	0	0	0	0	0	0			
11		MALACOTÁN	24	46	0	70	30	12	4	2	1	1	4	4	2	0	0	0			
12		MEDELLÁN	1	0	0	1	0	0	0	0	0	0	0	0	0	0	0	0			
13		OGCÓ	4	1	0	5	1	0	0	0	0	0	0	0	0	0	0	0			
14		PALESTRA	7	1	0	8	3	0	0	0	0	0	0	0	0	0	0	0			
15		RECORAL	0	0	0	0	0	0	0	0	0	0	0	0	0	0	0	0			
16		SAN ANTONIO DE LOS RIOS	2	1	0	3	2	0	0	0	0	0	0	0	0	0	0	0			
17		SAN ANTONIO DE LOS RIOS	2	3	0	5	3	0	0	0	0	0	0	0	0	0	0	0			
18		SAN JOSE EL RECO	2	3	0	5	2	0	0	0	0	0	0	0	0	0	0	0			
19		SANTO DOMINGO	4	7	0	11	8	2	1	2	0	2	2	0	0	0	0	0			
20		SAN JUAN DE LOS RIOS	2	0	0	2	0	0	0	0	0	0	0	0	0	0	0	0			
21		SAN JUAN DE LOS RIOS	7	4	0	11	8	0	0	0	0	0	0	0	0	0	0	0			
22		SAN JUAN DE LOS RIOS	20	16	0	36	14	4	1	1	0	0	1	0	0	0	0	0			
23		SANTO DOMINGO	3	4	0	7	2	0	0	0	0	0	0	0	0	0	0	0			
24		SANTO DOMINGO (CORONA)	12	7	0	19	10	2	1	0	0	0	4	5	0	0	0	0			
25		SANTO DOMINGO DE LOS RIOS	1	1	0	2	1	0	0	0	0	0	0	0	0	0	0	0			
26		SIBOLÁ	4	0	0	4	0	0	0	0	0	0	0	0	0	0	0	0			
27		SIBOLÁ	4	0	0	4	3	0	0	0	0	0	0	0	0	0	0	0			
28		SIBOLÁ	26	30	0	56	30	14	1	6	2	2	0	1	0	0	0	0			
29		SIBOLÁ	12	20	0	32	17	0	2	1	0	0	0	0	0	0	0	0			
30		SIBOLÁ	10	8	0	18	12	2	1	0	0	0	0	0	0	0	0	0			
31		<b>SIBOLÁ</b>	24	18	0	42	22	4	2	1	1	0	2	0	0	0	0	0			
1		BARRERETA	7	0	0	7	1	0	0	0	0	0	0	0	0	0	0	0			
2		CABALÁ	0	0	0	0	0	0	0	0	0	0	0	0	0	0	0	0			
3		CHIGUAYÁ	7	0	0	7	8	0	0	0	0	0	0	0	0	0	0	0			
4		CINLAPA	1	0	0	1	0	0	0	0	0	0	0	0	0	0	0	0			
5		GUAYACÁN	1	4	0	5	4	0	0	0	0	0	0	0	0	0	0	0			
6		MARICÓPIA (MUNICIPALIDAD)	0	1	0	1	0	0	0	0	0	0	0	0	0	0	0	0			
7		ORAZO	0	0	0	0	0	0	0	0	0	0	0	0	0	0	0	0			
8		PURISÍMICO (CORONA)	1	0	0	1	0	0	0	0	0	0	0	0	0	0	0	0			
9		SAN JUAN DE LOS RIOS	1	0	0	1	0	0	0	0	0	0	0	0	0	0	0	0			
10		SAN JUAN DE LOS RIOS	2	0	0	2	0	0	0	0	0	0	0	0	0	0	0	0			
11		SANTA CLARA DE LOS RIOS	0	0	0	0	0	0	0	0	0	0	0	0	0	0	0	0			
12		SANTO DOMINGO (CORONA)	0	0	0	0	0	0	0	0	0	0	0	0	0	0	0	0			
13		SANTA ROSA DE LOS RIOS	0	0	0	0	0	0	0	0	0	0	0	0	0	0	0	0			
14		SIBOLÁ	4	4	0	8	9	1	0	0	0	0	0	0	0	0	0	0			
15		<b>SIBOLÁ</b>	10	48	0	58	19	4	3	5	1	1	0	0	0	0	0	0			
1		CONCEPCIÓN	1	0	0	1	1	0	0	0	0	0	0	0	0	0	0	0			
2		MARICÓPIA	1	12	0	13	13	0	0	0	0	0	0	0	0	0	0	0			
3		RECORAL	4	7	0	11	5	3	1	0	1	0	0	0	0	0	0	0			
4		SAN ANTONIO DE LOS RIOS	4	0	0	4	1	0	0	0	0	0	0	0	0	0	0	0			
5		SAN ANTONIO DE LOS RIOS	1	1	0	2	0	0	0	0	0	0	0	0	0	0	0	0			
6		SAN JUAN DE LOS RIOS	0	11	0	11	0	0	0	0	0	0	0	0	0	0	0	0			
7		SAN JUAN DE LOS RIOS	1	1	0	2	1	0	0	0	0	0	0	0	0	0	0	0			
8		SAN JUAN DE LOS RIOS	3	2	0	5	0	1	0	0	0	0	0	0	0	0	0	0			
9		SAN JUAN DE LOS RIOS	0	0	0	0	0	0	0	0	0	0	0	0	0	0	0	0			
10		SAN JUAN DE LOS RIOS	0	0	0	0	0	0	0	0	0	0	0	0	0	0	0	0			
11		SAN JUAN DE LOS RIOS	1	7	0	8	0	1	0	0	0	0	0	0	0	0	0	0			
12		SAN JUAN DE LOS RIOS	0	0	0	0	0	0	0	0	0	0	0	0	0	0	0	0			
13		SAN JUAN DE LOS RIOS	4	1	0	5	1	0	0	0	0	0	0	0	0	0	0	0			
14		SANTA CLARA DE LOS RIOS	1	4	0	5	3	0	0	0	0	0	0	0	0	0	0	0			
15		SANTA CLARA DE LOS RIOS	2	0	0	2	2	0	0	0	0	0	0	0	0	0	0	0			
16		SANTA CLARA DE LOS RIOS	1	2	0	3	2	0	0	0	0	0	0	0	0	0	0	0			
17		SANTA CLARA DE LOS RIOS	1	0	0	1	0	0	0	0	0	0	0	0	0	0	0	0			
18		SANTA CLARA DE LOS RIOS																			

**REGISTRO CENTRAL DE LAS PERSONAS  
SEGUIMIENTO TEMÁTICO INSTRUCCIONAL 2023  
INSCRIPCIONES EXTEMPORÁNEAS DE NACIMIENTO REALIZADAS  
MES REPORTADO: NOVIEMBRE**

Fórmula de Distribución

D	M	Departamento / Municipio	Mujeres	Hombres	No debidos	Total	Mes							Jueves	Viernes	Sábado	Domingo	Total
							1	2	3	4	5	6	7					
26		<b>BOGOTÁ</b>	81	97	0	178	20	17	12	19	8	3	19	1	0	2	0	132
1		BOGOTÁ	11	10	0	21	23	2	3	1	0	1	2	0	0	0	0	30
2		BOGOTÁ	2	5	0	7	3	1	1	0	3	0	3	0	2	2	1	9
3		BOGOTÁ	0	2	0	2	12	3	3	6	2	1	0	1	0	1	0	23
4		BOGOTÁ	2	4	0	6	2	1	1	0	1	1	1	0	3	2	0	9
5		BOGOTÁ	2	0	0	2	2	1	0	0	2	0	0	0	2	2	0	7
6		BOGOTÁ	2	5	0	7	1	0	1	1	0	1	0	0	2	2	0	7
7		BOGOTÁ	1	0	0	1	4	0	0	0	0	0	0	0	1	1	0	3
8		BOGOTÁ	16	9	0	25	14	3	1	0	3	1	3	0	3	2	0	34
9		BOGOTÁ	2	1	0	3	3	0	0	0	0	0	0	0	2	2	0	4
10		BOGOTÁ	2	1	0	3	2	0	1	1	1	1	2	0	2	2	0	11
11		BOGOTÁ	1	0	0	1	1	0	0	0	0	0	0	0	0	0	0	1
12		BOGOTÁ	0	2	0	2	1	1	0	0	0	0	1	0	2	2	0	5
13		BOGOTÁ	0	1	0	1	5	0	0	1	3	3	2	0	2	1	0	17
14		BOGOTÁ	1	0	0	1	1	1	0	0	0	0	0	0	0	0	0	2
15		BOGOTÁ	1	0	0	1	1	0	0	0	0	0	0	0	0	0	0	1
16		BOGOTÁ	0	1	0	1	1	0	0	0	0	0	0	0	0	0	0	1
17		BOGOTÁ	0	0	0	0	1	0	0	0	0	0	0	0	0	0	0	1
18		BOGOTÁ	4	0	0	4	1	0	0	1	0	0	0	0	0	0	0	6
19		BOGOTÁ	0	0	0	0	1	0	0	0	0	0	0	0	0	0	0	1
20		BOGOTÁ	0	0	0	0	0	0	0	0	0	0	0	0	0	0	0	0
21		BOGOTÁ	2	0	0	2	0	0	0	0	0	0	0	0	0	0	0	2
26		<b>BOGOTÁ</b>	147	147	0	294	119	22	11	14	7	11	18	2	0	0	0	200
1		<b>BOGOTÁ</b>	23	45	0	68	57	2	0	2	4	7	1	0	0	0	0	67
2		BOGOTÁ	1	0	0	1	1	0	0	0	0	0	0	0	0	0	0	1
3		BOGOTÁ	1	2	0	3	2	0	2	0	0	0	0	0	0	0	0	4
4		BOGOTÁ	2	11	0	13	2	0	2	0	0	0	0	0	0	0	0	5
5		BOGOTÁ	1	13	0	14	14	1	1	1	1	2	1	0	0	0	0	20
6		BOGOTÁ	12	19	0	31	25	3	0	3	0	0	1	0	0	0	0	31
7		BOGOTÁ	20	27	0	47	30	1	0	0	0	1	3	0	0	0	0	34
8		BOGOTÁ	46	54	0	100	56	0	0	0	2	0	1	0	0	0	0	60
12		<b>BOGOTÁ</b>	37	48	0	85	24	7	3	3	2	3	1	1	0	0	0	41
1		<b>BOGOTÁ</b>	4	1	0	5	11	3	0	0	3	0	0	0	0	0	0	14
2		BOGOTÁ	1	0	0	1	1	0	0	0	0	0	0	0	0	0	0	1
3		BOGOTÁ	5	7	0	12	0	0	0	0	0	0	0	0	0	0	0	12
4		BOGOTÁ	1	4	0	5	2	0	0	0	0	0	0	0	0	0	0	5
5		BOGOTÁ	1	11	0	12	1	0	0	1	0	1	0	0	0	0	0	13
6		BOGOTÁ	0	0	0	0	2	0	0	0	0	1	0	0	0	0	0	3
7		BOGOTÁ	0	0	0	0	0	0	0	0	0	0	0	0	0	0	0	0
8		BOGOTÁ	0	1	0	1	1	0	0	0	0	0	0	0	0	0	0	1
9		BOGOTÁ	2	2	0	4	4	0	0	0	0	0	0	0	0	0	0	4
10		BOGOTÁ	0	0	0	0	0	0	0	0	0	0	0	0	0	0	0	0
11		BOGOTÁ	17	12	0	29	20	2	2	0	1	1	2	1	0	0	0	27

1  **RENAP**  
Lic. Edgar Rolando Balón Hernández  
Supervisor de Centro de Costas  
Registro Nacional de las Personas

2  **RENAP**  
Cecilia Ortiz Guzmán Soto Jume  
Registro Nacional de las Personas  
Registro Central de las Personas  
Calle 14 No. 14-10 Bogotá, D.C. - Colombia

# ANEXO VII











# ANEXO VIII



# ANEXO IX




**REGISTRO GENERAL DE LAS PERSONAS**  
**CERTIFICACIONES DE HECHOS Y ACTOS REGISTRABLES EMITIDAS POR LA VÍA ELECTRÓNICA**  
**DESGLOSE POR EVENTO**  
**AÑO 2023**

Evento	Enero	Febrero	Marzo	Abril	Mayo	Junio	Julio	Agosto	Septiembre	Octubre	Noviembre	Diciembre	Total
<b>Total general</b>	<b>264,246</b>	<b>186,404</b>	<b>179,334</b>	<b>130,214</b>	<b>154,340</b>	<b>121,403</b>	<b>146,001</b>	<b>164,016</b>	<b>142,003</b>	<b>137,616</b>	<b>110,426</b>	<b>0</b>	<b>1,736,361</b>
Certificación de Adquisición de Sistema	2	2	1	1	1	1	1	3	3	1	3	0	20
2 Certificación de Suspensión de Licencia	2	0	1	0	1	0	0	0	1	3	0	0	8
3 Certificación de Cambio de Régimen Matrimonial de Sistema		0	1	1	3	1	2	1	0	3	1	0	14
4 Certificación de los Requisitos Constitucionales de Justicia	2	1	10	1	5	0	6	10	4	1	4	0	49
5 Certificación de Exhibición Documentada	67	54	77	8	8	34	71	50	52	39	35	0	608
6 Certificación de Identificador de Termino o Localidad de Sistema	3	6	7	7	7	7	5	9	6	5	4	0	70
7 Certificación de la inscripción de Cambio de nombre del Libro Registrado en el SIREC	0	0	1	0	0	0	1	0	0	0	0	0	3
8 Certificación de la inscripción de Cambio de nombre que Contiene en el SIREC	23	30	32	30	17	24	14	33	18	13	34	0	229
9 Certificación de la inscripción de Termino de Libro Registrado en el SIREC	3	3	2	3	6	1	4	2	11	5	10	0	51
10 Certificación de la inscripción de Origen que Contiene en el SIREC	180	174	183	159	171	150	186	154	201	222	207	0	1,483
11 Certificación de la inscripción de Guatemala que Origen del Libro Registrado en el SIREC	19	20	30	2	22	16	20	7	39	12	19	0	223
12 Certificación de la inscripción de Guatemala que Origen que Contiene en el SIREC	16	13	21	11	11	16	17	18	17	19	21	0	191
13 Certificación de la inscripción de Guatemala que Origen del Libro Registrado en el SIREC	16	14	30	15	13	16	16	19	16	15	21	0	183
14 Certificación de la inscripción de Guatemala que Origen del Libro Registrado en el SIREC	9	12	7	6	6	6	10	5	6	7	4	0	77
15 Certificación de la inscripción de identificación de Persona del Libro Registrado en el SIREC	1	0	0	0	1	2	1	1	2	0	0	0	11
16 Certificación de la inscripción de identificación de Persona que Contiene en el SIREC	20	27	51	47	20	48	63	59	35	61	46	0	367
17 Certificación de la inscripción de Reconocimiento de Libro Registrado en el SIREC	0	0	0	0	0	0	0	0	0	0	0	0	0
18 Certificación de la inscripción de Reconocimiento que Contiene en el SIREC	3	4	2	1	3	3	4	5	2	3	0	0	31
19 Certificación de la inscripción de Unión de hecho que Contiene en el SIREC	22	36	34	23	25	9	25	34	24	22	31	0	344
20 Certificación de la inscripción de Unión de hecho del Libro Registrado en el SIREC	2	0	4	2	4	4	4	3	0	6	1	0	30
21 Certificación de inscripción de Sistema	1,874	1,443	1,001	1,400	4,813	3,332	4,551	4,406	4,203	3,750	4,342	0	47,213

**REGISTRO CENTRAL DE LAS PERSONAS  
 CERTIFICACIONES DE HECHOS Y ACTOS REGISTRALES EMITIDAS POR LA VÍA ELECTRÓNICA  
 DESGLOSE POR EVENTO  
 AÑO 2023**

Evento	Enero	Febrero	Marzo	Abril	Mayo	Junio	Julio	Agosto	Septiembre	Octubre	Noviembre	Diciembre	Total
22 Certificación de Defunción de Juvenil	1,128	1,152	1,050	1,611	1,874	4,047	4,494	4,672	4,093	4,099	4,816	0	47,334
23 Certificación de Cédula	1,882	1,373	1,886	1,423	1,804	1,434	2,266	2,102	1,895	1,626	1,275	0	20,714
24 Certificación de Reconocimiento de Libro	174,340	191,294	194,775	211,533	25,825	67,156	82,640	87,047	79,342	81,875	85,741	0	947,547
25 Certificación de Inscripción de Sistema	27,776	63,132	38,037	36,825	45,145	42,151	50,296	53,504	48,844	43,542	40,743	0	425,023
26 Certificación Defunción de Libro	403	414	583	420	439	421	474	428	401	357	447	0	4,371
27 Certificación Matrimonio de Libro	1,194	1,175	1,185	554	1,184	1,764	1,706	1,700	1,644	1,631	1,096	0	12,474
28 Partida de Nacimiento	771	777	714	437	411	501	501	480	476	474	463	0	4,343
29 Certificación de la inscripción de declaración de herencia que consta en el SEEC	1	2	1	1	1	2	2	2	3	3	3	0	24
30 Certificación de la inscripción de libros que consta en el SEEC	0	2	0	1	1	2	1	0	0	0	4	0	14
31 Certificación de Partida	22	70	74	74	71	27	11	34	35	17	1	0	224
32 Certificación de la inscripción de Matrimonio que consta en el SEEC	0	3	1	1	1	5	1	2	2	1	2	0	20
33 Certificación de Partición de Bienes, el Sistema	1	0	2	1	1	0	0	0	1	0	2	0	7
34 Certificación de la inscripción de sucesión que consta en el SEEC	0	0	0	0	0	0	0	0	1	0	0	0	1
35 Certificación de la inscripción de Muerte Presunta que consta en el SEEC	0	0	0	0	0	0	0	0	0	3	1	0	4
36 Certificación de la inscripción de la inscripción en el libro de Matrimonio	0	0	0	0	0	0	0	0	0	3	3	0	6
37 Certificación de inscripción de México	0	0	0	0	0	0	0	0	0	0	1	0	1

1  **RENAP**  
 Lic. Edgar Rolando Salán Hernández  
 Supervisor de Centro de Costos  
 Registro Central de las Personas

  
 Carlos Enrique Guzmán Sagastume  
 Registrador Central de las Personas  
 Registro Central de las Personas  
 Calle 100, Centro, San Salvador

**REGISTRO CENTRAL DE LAS PERSONAS**  
**Subdirección Administrativo Registral**

Guatemala, 22 de diciembre de 2023  
**Oficio No. RCP-SA-1043-2023**

Registro Nacional de las Personas

Licenciada

**Mónica René Recinos Casanova**  
**Director de Gestión y Control Interno**  
**Registro Nacional de las Personas -RENAP-**  
**Su Despacho**

Licenciada Recinos Casanova:

Respetuosamente nos dirigimos a usted en seguimiento al **MEMORÁNDUM DGCI-SPFI-DPP-001-2023** de fecha 5 de enero de 2023, con asunto **INFORMES DE EJECUCIÓN DE METAS FÍSICAS INSTITUCIONALES 2023 Y REGISTROS EN EL SISTEMA INFORMÁTICO DE GESTIÓN -SIGES-**, por medio del cual se trasladó la calendarización para el registro en SIGES y la entrega de informes de metas físicas institucionales del 2023, a la Dirección de Gestión y Control Interno.

Asimismo, de conformidad al artículo 14 del Decreto número 54-2022 del Congreso de la República de Guatemala, Ley del Presupuesto General de Ingresos y Egresos del Estado para el ejercicio fiscal dos mil veintitrés, que establece dentro de otros que, las entidades descentralizadas y autónomas deberán continuar con la implementación de los Módulos del PpR para el presente ejercicio fiscal, por lo que, en el Sistema Informático de Gestión -SIGES- a través del Módulo "Ejecución por Resultados", Sub Módulo de "Ejecución Centro de Costos", cada centro de costo deberá realizar por producto y subproducto los registros correspondientes a:

- a) Programación cuatrimestral de metas físicas institucionales (en estado solicitado).
- b) Reprogramación de metas físicas institucionales (en estado solicitado).
- c) Ejecución mensual de metas físicas institucionales (en estado aprobado).

En cumplimiento a lo anterior, nos permitimos remitir los siguientes documentos:

1. Comprobante generado en el Sistema Informático de Gestión -SIGES- (R00817586.rpt) en su estado **APROBADO**, correspondiente a la Ejecución de Metas Físicas Institucionales con corte al 21 de diciembre 2023. (**Anexo I**)
2. Informe de seguimiento temático institucional de "Inscripciones de hechos y actos registrales, realizadas". (**Anexo II**)
3. Informe de seguimiento temático institucional por municipio de inscripciones de hechos y actos registrales realizadas. (**Anexo III**)
4. Desglose de inscripciones de hechos y actos registrales por tipo de evento. (**Anexo IV**)

5. Desglose temático por municipio de inscripciones de nacimiento realizadas. **(Anexo V)**
6. Desglose temático por municipio de inscripciones extemporáneas de nacimiento realizadas. **(Anexo VI)**
7. Desglose de certificaciones por país, departamento y municipio. **(Anexo VII)**
8. Desglose de certificaciones por evento emitidas en oficinas del RENAP y consulados. **(Anexo VIII)**
9. Desglose de certificaciones por evento emitidas por la vía electrónica. **(Anexo IX)**

Sin otro particular, nos suscribimos.

Atentamente,

  
**RENAP**  
Lic. Edgar Rolando Galán Hernández  
Supervisor de Centro de Costos  
Registro Central de las Personas

  
**RENAP**  
Msc. Luis Raúl Hernández Sandoval  
Subdirector Administrativo Registral  
Registro Central de las Personas  
Sede del RENAP, Guatemala, Guatemala

**Vo.Bo.**  
  
**RENAP**  
Karen Ortiz Guzmán Sugastume  
Registral, Centro de las Personas  
Registro Central de las Personas -  
SEDE DEL RENAP Guatemala, Guatemala

C.C. Archivo  
COGS/LRHS/erhh

# ANEXO I



SISTEMA DE GESTION SIGES	Comprobante de Ejecución de Metas de Productos y Subproductos	PAGINA : 1 DE 2
		FECHA : 22/12/2023
		HORA : 19:56:58
		REPORTE: R00817585.rpt

CÓDIGO	DENOMINACIÓN ENTIDAD - UNIDAD EJECUTORA - CENTRO DE COSTO		Fecha de Imputación		
11140066-0-17899	Registro de la Población guatemalteca		22	12	2023
			Día	Mes	Año
Clase de registro	EJE	Original No.	<input type="text" value="0"/>	Cuatrimestre	<input type="text" value="3"/>
Clase modificación	<input type="text" value="NOR"/> <input checked="" type="text" value="X"/> <input type="text" value="RTO"/>	Comprobante No.	<input type="text" value="12"/>	Mes	Diciembre

PG-SPG-PY-ACT-OB	R-P-SP Subprod.	Descripción de Producto y Subproducto	Cantidad / Valor	Unidad de Medida
11-0-0-1-0	001-001	Dirección y Coordinación	1.00	Documento
11-0-0-1-0	001-001-0004	Dirección y Coordinación	1.00	Documento
11-0-0-3-0	001-004	Certificaciones de hechos y actos registrales, emitidas	405,876.00	Documento

Observaciones: EJECUCIÓN DE METAS FÍSICAS CON CORTE AL 21 DE DICIEMBRE 2023

Dispongase la emisión y el registro de esta operación:

APROBADO

1   
  
 Lic. Edgar Orlando Valdez Hernández  
 Supervisor de Centro de Costos  
 Registro Central de las Personas  
 FIRMA O SELLO

  
  
 M.c. Luis Raúl Hernández Sandoval  
 Subdirector Administrativo Registral  
 Registro Central de las Personas  
 Sede del RENAP, Guatemala, Guatemala  
 FIRMA O SELLO

3   
  
 Karen Grillo Guzmán Sagastume  
 Registrador Central de las Personas  
 Registro Central de las Personas  
 SEDEF: VUE REGISTRO REGISTRAR

<b>CÓDIGO</b>	<b>DENOMINACIÓN ENTIDAD - UNIDAD EJECUTORA - CENTRO DE COSTO</b>	<b>Fecha de Imputación</b>		
11140068-0-17899	Registro de la Población guatemalteca	22	12	2023
		Día	Mes	Año
Clase de registro	EJE	Original No.	<input type="text" value="0"/>	Cuatrimestre <input type="text" value="3"/>
Clase modificación	<input type="text" value="NOR"/> <input checked="" type="text" value="X"/> <input type="text" value="RTO"/>	Comprobante No.	<input type="text" value="12"/>	Mes Diciembre

PG-SPG-PY-ACT-OB	R-P-SP Subprod.	Descripción de Producto y Subproducto	Cantidad / Valor	Unidad de Medida
11-0-0-3-0	001-004-0001	Certificaciones de hechos y actos registrales, emitidas	405,876.00	Documento
11-0-0-2-0	001-002	Inscripciones de hechos y actos registrales, realizadas	39,478.00	Registro
11-0-0-2-0	001-002-0002	Inscripciones de hechos y actos registrales, realizadas	39,478.00	Registro

**Observaciones:** EJECUCIÓN DE METAS FÍSICAS CON CORTE AL 21 DE DICIEMBRE 2023

Dispongase la emisión y el registro de esta operación:

APROBADO

1

D.C. Edgar Orlando Balcón Hernández  
Superintendente de Costos  
Registro Central de las Personas

Msc. Luis Raúl Hernández Sandoval  
Subdirector Administrativo Registral  
Registro Central de las Personas  
Sede del RENAP - Guatemala, Guatemala

Karen Cilia Germán Sagastume  
Registrador Central de las Personas  
Registro Central de las Personas  
Sede del RENAP - Guatemala, Guatemala

# ANEXO II

**REGISTRO CENTRAL DE LAS PERSONAS  
INFORME DE SEGUIMIENTO TEMÁTICO INSTITUCIONAL 2023  
MES REPORTADO: DICIEMBRE**

No.	Meta	Unidad de medida	Meta			Sexo				Población beneficiada							Pueblo						
			Meta inicial	Meta vigente	Meta ejecutada	Mujeres	Hombres	No definido	Total	Niños			Juventud	Adultos	Tercera edad	No definido	Total	Maya	Icoca	Garífuna	Mestizo/Ladino	No indican	Total
										0 - 2	3 - 5	6 - 12											
2	Inscripciones de hechos y actos registrales realizados.	Registro	635,952	632,803	29,478	15,420	23,627	429	39,476	23,446	1,047	944	5,114	4,924	3,670	433	29,478	2,489	36	4	7,536	29,411	29,478
3.1	Inscripciones de hechos y actos registrales realizados.	Registro	635,952	632,803	29,478	15,420	23,627	429	39,476	23,446	1,047	944	5,114	4,924	3,670	433	29,478	2,489	36	4	7,536	29,411	29,478
Objetivos																							
Resultados alcanzados		1																					
		2																					
Distóculos encontrados		1																					
		2																					
Observaciones																							

 **RENAP**  
Lc. Edgar Rolando Rojas Hernández  
Supervisor de Centro de Costas  
Registro Central de las Personas

 **RENAP**  
Msc. Luis Raúl Hernández Sandoval  
Subdirector Administrativo Registral  
Registro Central de las Personas  
Sede del RENAP, Guatemala, Guatemala

 **RENAP**  
Zaren Guzmán Guzmán Sagastume  
Registrador Central de las Personas  
Registro Central de las Personas  
SEDE del RENAP, Guatemala, Guatemala

Firma y sello de la máxima autoridad de la dependencia

# ANEXO III



**REGISTRO CENTRAL DE LAS PERSONAS  
SEGUIMIENTO TEMÁTICO INSTITUCIONAL 2023  
INSCRIPCIONES DE NICHOS Y ACTOS REGISTRALES REALIZADAS  
MES REPORTADO DICIEMBRE**

C	M	Departamento / municipio	Sexo				Población beneficiada													
			Hombres	Mujeres	No definidos	Total	Niños		Juventud		Adultos		Tercera Edad		No definidos		Total			
							0-2	3-12	13-17	18-20 años	21-30 años	31 años o más	0-2	3-12	13-17	18-20 años	21-30 años	31 años o más		
<b>BOZALME DE OSMAYALA</b>			73,420	33,427	427	37,474	23,444	5,967	na	6,114	4,826	3,470	423	37,478	2,087	34	2	4,234	28,471	37,478
<b>ADA VERDEAS</b>			1,417	1,532	17	2,966	2,784	19	19	473	217	228	22	2,718	182	2	2	20	2,917	2,966
1		CHINA	10	47	0	57	57	1	1	11	0	0	0	54	13	0	0	0	47	54
2		CHICO	34	141	0	231	163	3	4	29	20	10	0	229	41	0	0	0	113	224
3		COBÁN	411	426	14	851	756	13	19	40	29	4	12	793	21	0	0	28	434	851
4		PARROQUIA DE SAN CAYO	138	140	0	281	263	0	0	18	19	11	1	261	24	0	0	0	308	281
5		IXIMBÚN	28	22	0	51	46	4	0	13	10	0	0	51	14	0	0	0	47	51
6		PAZUNO	138	140	12	290	232	18	0	20	34	18	0	264	44	0	0	0	379	290
7		KAZUNO	28	46	0	73	49	2	0	11	4	0	0	73	18	0	0	2	26	73
8		SAN ORDÓBAL ARAJAZ	71	80	0	142	107	0	1	38	12	11	2	142	23	0	0	4	120	142
9		SAN JUAN GUAMADO	54	14	0	140	89	0	1	20	20	13	0	140	34	0	0	0	111	140
10		SAN MIGUEL SACUBO	57	67	0	123	57	2	0	0	18	4	0	123	14	0	0	2	134	123
11		SAN PEDRO CARCHI	229	382	4	613	371	21	4	114	39	20	0	602	134	0	0	7	402	613
12		PARROQUIA CATALAN LA SERRA	77	100	0	197	164	4	0	17	11	13	0	197	21	0	0	2	174	197
13		PARROQUIA RIVERA PARAJ	34	69	0	81	46	0	1	17	9	1	0	81	11	0	0	0	49	81
14		PARROQUIA CAMARON	44	81	0	129	108	4	1	12	13	0	0	129	15	0	0	0	144	129
15		PARAJ	107	144	4	240	137	12	1	34	24	14	2	240	34	0	0	4	202	240
16		PARAJ	29	41	0	100	29	0	1	14	13	4	0	100	22	0	0	0	72	100
17		PARAJ	14	21	0	46	26	1	0	0	2	1	0	46	4	0	0	0	32	46
<b>SAN VICENTE</b>			277	417	0	671	416	10	28	136	42	61	0	671	71	0	0	74	597	671
1		CHUAYO	21	43	0	64	39	0	0	14	17	0	0	64	16	0	0	0	44	64
2		ORIHUADO	12	15	0	27	17	1	0	0	0	0	0	27	0	0	0	0	14	27
3		PARAJ	81	107	0	218	169	14	1	22	16	11	1	218	24	0	0	0	179	218
4		PARAJ	14	34	0	47	22	0	1	11	7	4	0	47	15	0	0	0	34	47
5		SALAMA	107	117	0	228	144	2	0	17	14	16	2	228	0	0	0	47	176	228
6		SAN JERÓNIMO	9	12	0	21	10	0	0	0	0	0	0	21	0	0	0	1	12	21
7		SAN MIGUEL CHICU	70	88	0	140	117	0	0	14	8	4	0	140	0	0	0	0	84	140
8		PARAJ CHICU CHICO	4	10	0	14	8	0	0	0	0	0	0	14	0	0	0	0	10	14
<b>CHIMULTEPEQUE</b>			418	478	0	1,022	492	14	17	293	148	138	7	1,022	188	0	0	144	1,186	1,022
1		ACAPACHANZO	14	19	0	33	18	0	0	4	0	0	0	33	0	0	0	0	20	33
2		CHIMULTEPEQUE	40	114	0	204	134	1	0	11	49	40	0	204	18	0	0	41	207	204
3		EL TALAR	134	128	0	292	236	2	1	11	7	0	0	292	1	0	0	19	347	292
4		PARAJ	8	28	0	36	21	0	0	18	0	0	0	36	1	0	0	7	36	36
5		PARAJ	39	42	0	79	40	0	1	23	4	0	0	79	18	0	0	0	74	79
6		PARAJ	34	44	1	101	73	3	2	32	12	14	0	101	34	0	0	4	100	101
7		POCHULA	15	8	0	23	14	0	0	1	0	0	0	23	7	0	0	0	18	23
8		SAN ANDRÉS PETAH	24	41	0	65	31	0	1	14	0	0	0	65	14	0	0	0	42	65
9		SAN JOSÉ POCAL	22	46	0	68	32	1	0	19	11	0	0	68	24	0	0	4	62	68
10		SAN JUAN GUAMARIN	26	47	0	104	57	0	0	24	12	10	0	104	23	0	0	0	74	104
11		SAN MARTÍN JUCOPETEN	47	79	0	194	92	0	4	19	11	10	0	194	3	0	0	12	149	194
12		SAN PEDRO TEOCAPA	23	41	0	64	39	1	0	13	7	0	0	64	0	0	0	1	56	64
13		SANTA APOLONIA	19	21	0	40	27	0	0	0	0	12	0	40	0	0	0	1	38	40
14		SANTA CRUZ BALANCA	6	21	0	27	4	0	0	15	10	1	0	27	4	0	0	1	12	27
15		SANTA ROSA	86	112	0	207	130	1	0	23	13	0	0	207	18	0	0	4	174	207
16		SANTO DOMINGO	17	26	0	43	26	0	0	0	11	0	0	43	0	0	0	14	33	43
<b>CHIMULTEPEQUE</b>			418	478	0	1,022	492	14	17	293	148	138	7	1,022	188	0	0	144	1,186	1,022
1		CHIMULTEPEQUE	30	15	0	103	51	0	0	12	12	4	0	103	0	0	0	0	62	103
2		CHIMULTEPEQUE	159	241	0	402	294	0	0	33	21	0	0	402	1	0	0	72	333	402
3		CONCEPCIÓN SAN JERÓNIMO	0	12	0	34	11	0	0	4	0	0	0	34	0	0	0	0	34	34
4		EL GUAYATE	14	48	0	106	74	0	0	7	26	18	0	106	0	0	0	0	86	106
5		PARAJ	25	24	0	49	27	1	0	4	0	0	0	49	0	0	0	0	36	49
6		JOCOTÁN	44	72	1	127	102	4	0	0	6	12	0	127	1	0	0	18	123	127
7		PARAJ	26	37	0	62	38	0	1	4	0	0	0	62	0	0	0	0	56	62
8		SAN JERÓNIMO	13	24	1	40	19	0	1	0	0	7	0	40	0	0	0	17	33	40
9		SAN JERÓNIMO	12	13	0	25	12	0	0	0	0	0	0	25	0	0	0	4	17	25
10		SAN JOSÉ LA ARADA	11	11	0	22	10	0	0	0	0	0	0	22	0	0	0	0	17	22
11		SAN JUAN BRUNO	10	10	0	20	10	0	0	0	0	0	0	20	0	0	0	0	20	20
<b>EL PROGRESO</b>			162	281	2	505	198	4	7	40	60	40	0	505	0	0	0	121	324	505
1		EL VICARIO	4	9	0	13	7	1	0	1	0	0	0	13	0	0	0	0	4	13
2		GUAYATE	62	71	0	129	64	0	4	13	14	0	0	129	0	0	0	27	70	129
3		MOBALÁN	4	13	0	18	9	0	1	0	0	0	0	18	0	0	0	0	12	18
4		SAN JERÓNIMO ACASAGASTÁN	29	38	0	47	45	0	0	7	4	0	0	47	0	0	0	22	44	47
5		SAN ANTONIO LA PAZ	10	14	0	24	12	1	0	0	4	4	1	24	0	0	0	0	17	24
6		SAN ORDÓBAL ACASAGASTÁN	4	4	0	18	6	0	0	0	0	1	0	18	0	0	0	0	7	18
7		SAN ANTONIO	22	40	0	62	24	0	0	13	11	14	0	62	0	0	0	34	47	62
8		SAN ANTONIO	7	9	0	16	11	0	0	0	0	0	0	16	0	0	0	0	11	16
<b>EL PROGRESO</b>			162	281	2	505	198	4	7	40	60	40	0	505	0	0	0	121	324	505
<b>EL PROGRESO</b>			162	281	2	505	198	4	7	40	60	40	0	505	0	0	0	121	324	505
1		EL VICARIO	4	9	0	13	7	1	0	1	0	0	0	13	0	0	0	0	4	13
2		GUAYATE	62	71	0	129	64	0	4	13	14	0	0	129	0	0	0	27	70	129
3		MOBALÁN</																		

**REGISTRO CENTRAL DE LAS PERSONAS  
SEGUIMIENTO TEMÁTICO INSTRUCCIONAL 2023  
INSCRIPCIONES DE NIÇOS Y ACTOS REGISTRALES REALIZADAS  
MES REPORTADO: DICIEMBRE**

N	M	Departamento / Municipio	Nato				Población beneficiaria										Fuente			
			Mujeres	Hombres	No declarados	Total	Menor			Juveniles	Adultos	Termino SENC 47 años en adelante	No declarados	Total	Maya	Sicua	Orfandades	Muestras/ actores	No Informes	Total
							0-2	3-5	6-12											
1		<b>WENWETSHAND</b>	1,233	1,784	22	3,039	2,293	87	87	207	276	217	11	3,071	348	0	0	273	2,804	3,071
1		AQUACSIAN	43	42	0	133	34	1	3	10	9	12	0	111	16	2	2	4	71	111
3		CHAYLA	48	106	0	154	106	1	1	28	18	11	0	174	4	0	2	24	173	174
3		COLOMANO	33	40	0	73	42	4	9	2	0	0	0	53	1	0	0	9	53	53
4		CONCEPCIÓN DE BUENA VISTA	18	22	0	41	30	1	1	4	1	4	0	41	0	0	0	0	41	41
4		CHALCO	54	81	0	137	88	3	10	17	4	18	0	127	0	0	0	23	132	137
4		HUENETSHAND	177	218	4	400	306	9	11	41	40	30	4	409	7	0	0	96	390	400
7		JICAUTSHAND	30	39	0	69	46	1	0	11	3	0	0	61	4	0	0	1	57	61
8		LA DEMOCRACIA	47	64	2	115	76	16	2	19	5	0	0	110	4	0	0	16	76	116
9		LA LIBERTAD	22	47	2	71	50	3	4	13	4	2	0	61	0	0	0	19	66	61
10		MANACENCIO	9	21	0	30	19	0	0	4	3	4	0	30	0	0	0	11	19	30
11		MERÓN	57	39	1	117	76	0	3	16	13	1	0	117	14	0	0	9	100	117
12		PIRAMA	4	8	0	14	12	1	0	7	0	0	0	14	0	0	0	0	14	14
12		SAN ANTONIO DE LOS RIOS	11	19	0	30	15	1	2	4	4	4	0	29	0	0	0	7	22	29
14		SAN GABRIEL DE LOS RIOS	11	14	0	25	14	3	0	3	2	4	0	23	4	0	0	0	19	25
15		SAN JUAN DE LOS RIOS	44	33	1	82	57	7	0	9	10	0	0	76	4	0	0	0	80	82
16		SAN JUAN DE LOS RIOS	18	24	0	44	23	1	0	7	8	2	0	44	11	0	0	0	33	44
17		SAN JUAN DE LOS RIOS	17	40	0	57	29	3	3	9	4	0	0	47	8	0	0	4	41	47
18		SAN JUAN DE LOS RIOS	44	44	3	131	66	3	3	3	3	0	0	119	4	0	0	0	127	131
19		SAN JUAN DE LOS RIOS	27	42	2	71	30	1	0	7	4	0	0	57	10	0	0	0	67	71
20		SAN PEDRO DE LOS RIOS	41	66	0	107	72	1	1	12	13	7	1	107	17	0	0	7	82	107
21		SAN PEDRO DE LOS RIOS	44	66	4	118	72	12	14	9	14	16	4	118	12	0	0	0	134	118
22		SAN PEDRO DE LOS RIOS	17	23	1	41	24	1	1	7	7	1	0	41	4	0	0	0	37	41
23		SAN PEDRO DE LOS RIOS	8	19	0	27	15	1	2	3	3	0	0	27	4	0	0	0	23	27
24		SAN PEDRO DE LOS RIOS	38	31	1	70	47	2	1	4	13	7	0	60	9	0	0	0	41	69
25		SAN PEDRO DE LOS RIOS	39	49	0	88	48	0	1	8	6	0	0	89	12	0	0	0	74	88
26		SAN PEDRO DE LOS RIOS	11	16	0	27	16	0	1	3	4	0	0	27	2	0	0	4	21	27
27		SAN PEDRO DE LOS RIOS	17	33	0	50	36	1	1	1	2	0	0	49	7	0	0	0	43	50
28		SAN PEDRO DE LOS RIOS	126	172	0	300	244	4	4	40	18	10	1	299	40	0	0	9	279	300
29		SAN PEDRO DE LOS RIOS	7	16	0	23	10	3	4	11	7	0	0	23	4	0	0	0	17	23
30		SAN PEDRO DE LOS RIOS	4	16	0	22	9	0	1	4	4	0	0	22	8	0	0	0	14	22
31		SAN PEDRO DE LOS RIOS	1	0	0	1	1	0	0	0	1	0	0	1	0	0	0	1	1	1
32		SAN PEDRO DE LOS RIOS	22	36	0	58	30	0	0	7	8	1	0	46	10	0	0	2	44	58
33		SAN PEDRO DE LOS RIOS	13	16	0	29	16	0	0	3	3	0	0	29	0	0	0	0	29	29
1		<b>YARACUY</b>	447	447	21	1,317	846	34	32	108	121	21	13	1,317	98	0	0	207	813	1,317
1		EL ESTERO	127	160	1	288	178	9	8	23	17	21	0	246	36	0	0	7	241	288
2		GUAYARACA	89	107	0	196	134	4	4	21	14	11	0	192	18	0	2	16	176	196
3		GUAYARACA	44	76	0	120	78	3	3	16	14	0	0	106	0	0	0	30	91	120
4		MORON	81	103	0	184	120	1	0	24	23	27	0	174	2	0	0	44	144	184
5		MURICU	104	107	15	226	125	0	0	43	40	19	13	204	10	0	0	4	192	226
10		<b>ZARAZA</b>	221	447	3	671	347	30	30	31	74	26	4	623	1	0	0	140	458	671
1		ALFA	221	447	3	671	402	12	12	37	39	27	4	616	1	0	0	19	447	671
2		MANABUQUE	16	41	0	57	28	1	2	4	11	10	0	47	0	0	0	24	36	57
3		MORON	17	32	0	49	25	0	0	4	8	10	0	47	0	0	0	20	29	49
4		SAN CARLOS ALBERTO	1	14	0	15	14	0	0	0	0	1	0	15	0	0	0	0	14	15
5		SAN LUIS ALBERTO	14	28	1	43	17	2	2	7	6	12	2	40	2	0	0	0	38	43
6		SAN MARTIN ALBERTO	7	7	0	14	7	0	0	3	2	1	0	14	0	0	0	0	14	14
7		SAN PEDRO ALBERTO	47	51	0	98	53	2	2	7	7	0	0	90	0	0	0	31	67	98
14		<b>ZORZA</b>	811	882	23	1,717	911	21	19	107	144	34	13	1,717	0	14	0	240	1,477	1,717
1		BUENA VISTA	8	21	0	29	13	0	0	4	4	0	0	21	0	0	0	0	21	29
2		CONCEPCIÓN DE BUENA VISTA	33	33	4	70	46	0	0	13	13	12	1	66	0	0	0	0	66	70
3		BUENA VISTA	12	24	0	36	20	2	0	4	4	4	0	36	0	0	0	0	36	36
4		CONARCA	24	29	0	53	28	0	0	10	9	4	1	50	0	0	0	0	31	53
5		CONARCA	14	17	0	31	19	0	0	4	4	2	0	31	0	0	0	0	27	31
6		EL ROSARIO	4	4	0	8	4	0	0	1	1	0	0	8	0	0	0	0	8	8
7		EL ROSARIO	24	32	1	57	30	4	3	14	14	14	0	49	0	0	0	0	38	57
8		JANUARIA	14	23	1	37	18	1	0	0	0	1	0	37	0	0	0	0	37	37
9		JERICÓ	4	4	0	8	4	0	0	1	1	1	0	8	0	0	0	0	8	8
10		ZORZA	119	204	3	326	233	7	7	45	50	26	4	286	0	12	0	74	278	326
11		INDIOLA	28	74	4	106	52	1	1	11	14	12	0	98	0	0	0	43	61	100
12		INDIOLA	6	18	0	24	9	1	0	0	0	1	0	24	0	0	0	0	24	24
13		INDIOLA	14	20	0	34	12	1	0	4	4	0	0	34	0	1	0	0	33	34
14		SAN JOSE ACATEMPA	4	12	0	17	7	0	1	4	4	1	0	17	0	0	0	7	12	17
15		SANTA CATARINA	14	28	4	47	21	1	4	6	6	4	0	37	0	1	0	0	37	47
16		YUPUKTEPE	7	14	0	21	10	0	1	0	4	2	0	21	0	0	0	0	19	21
17		YUPUKTEPE	3	7	0	10	7	0	0	2	2	0	0	10	0	0	0	0	10	10
30		<b>YUCAJON</b>	221	447	13	1,479	791	29	44	147	189	19	16	1,479	44	0	0	411	1,068	1,479
1		DOLCIS	23	34	0	57	30	0	2	3	7	0	0	47	1	0	0	13	33	57
2		EL DIAL	4	18	0	24	7	1	0	4	7	0	0	24	1	0	0	14	9	24
3		EL DIAL	26	71	1	100	54	0	0	27	28	12	3	90	0	0	0	34	40	100
4		LA LIBERTAD	64	99	4	147	74	7	7	24	20	12	1	147						



**REGISTRO CENTRAL DE LAS PERSONAS  
SIGUIENDO TEMÁTICO INSTITUCIONAL 2023  
INSCRIPCIONES DE HECHOS Y ACTOS REGISTRALES REALIZADAS  
MES REPORTADO: DICIEMBRE**

C	M	Departamento / Municipio	Población beneficiada																	
			Sexo				Edad							Etnia						
			Hombres	Mujeres	No definida	Total	0-2 años	3-5 años	6-12 años	13 a 20 años	21 a 40 años	41 años en adelante	No definida	Total	Hispa	Misc	Guinea	Mestizo / otros	No indican	Total
14		<b>BIELA</b>	1,124	1,447	8	2,579	2,222	19	31	215	215	118	14	2,622	245	8	8	19	2,044	2,813
1		CAWILA	16	12	0	28	24	0	2	1	1	0	0	28	0	0	0	0	28	28
2		COBAL	16	16	0	32	11	2	1	0	2	7	0	126	14	0	0	0	117	128
3		CHICAMAN	25	32	0	57	34	2	9	0	5	7	0	67	11	0	0	0	46	61
4		CHICHE	27	40	0	67	40	2	9	4	7	3	1	67	4	0	0	2	39	67
5		CHICHICASTANEO	159	230	1	390	185	2	0	55	37	33	0	316	72	0	0	7	129	316
6		CHIGUIE	16	39	0	55	29	2	1	11	1	1	1	40	4	0	0	1	37	41
7		CHUHI	47	16	0	63	41	5	4	0	4	0	3	106	6	0	0	1	97	109
8		COAHUAC	161	232	2	395	201	6	7	46	24	19	2	292	30	0	0	18	249	293
9		COCHABAMBA	46	123	0	211	164	4	9	11	21	9	0	213	24	0	0	6	187	211
10		COGUA	47	114	0	204	144	2	0	27	14	19	1	204	24	0	0	2	179	204
11		COCHABAMBA	2	14	0	16	6	2	0	0	4	0	0	16	1	0	0	6	11	16
12		COCHABAMBA	11	18	0	29	22	1	1	0	4	1	0	28	2	0	0	1	27	30
13		COCHABAMBA	18	66	0	104	127	4	4	0	14	0	0	179	4	0	0	0	144	177
14		SAN ANDRÉS SACABAMBA	17	27	0	44	37	0	0	6	3	0	0	44	10	0	0	0	30	44
15		SAN ANDRÉS SACABAMBA	21	46	0	67	41	6	7	3	2	0	0	67	10	0	0	2	55	67
16		MAURIZIOMAR COCHABAMBA	17	27	0	44	39	1	0	2	0	0	0	44	3	0	0	1	40	44
17		SAN JUAN COCHABAMBA	34	44	4	82	62	0	0	4	1	10	0	82	7	0	0	0	74	81
18		SAN PEDRO COCHABAMBA	42	64	0	106	84	1	0	12	7	0	0	104	12	0	0	2	92	106
19		SANTA CRUZ DEL SICHU	19	143	0	212	182	5	6	24	40	14	7	212	34	0	0	27	208	212
20		ESPANA	114	194	1	312	244	14	8	24	12	18	2	312	38	0	0	11	271	312
21		ZACAPALA	22	62	0	84	72	1	2	0	0	0	0	84	7	0	0	0	67	84
15		<b>CHIRIQUI</b>	219	481	4	704	593	16	13	128	50	19	8	724	4	0	0	227	493	704
1		CHAMPURCO	15	32	1	48	29	0	0	14	4	1	0	44	1	0	0	25	42	44
2		EL ARAZAL	16	28	0	44	24	1	1	7	7	4	0	44	4	0	0	14	37	44
3		NEVO SAN CARLOS	28	46	2	76	50	2	1	13	11	18	1	74	1	0	0	28	47	74
4		PETALUMBU	128	120	2	248	191	7	4	54	47	24	4	247	2	0	0	127	248	248
5		SAN ANDRÉS VILLA RICA	26	42	0	68	49	0	4	9	0	0	0	76	7	0	0	14	47	76
6		SAN BERNARDINO	15	27	0	42	25	0	0	4	0	2	1	42	0	0	0	12	30	42
7		SAN BERNARDINO	6	22	1	29	14	2	1	0	7	1	1	23	0	0	0	10	22	23
8		SAN BERNARDINO	6	25	0	31	12	2	0	10	4	0	0	32	1	0	0	14	17	33
9		SANTA CRUZ DEL SICHU	3	18	0	21	10	1	0	0	0	0	0	21	0	0	0	13	11	24
16		<b>SACAPULCA</b>	320	274	8	597	461	7	17	128	112	36	19	547	26	0	0	188	285	547
1		MAYOR DOMINICAL	23	129	3	155	149	0	4	14	27	3	0	129	2	0	0	60	115	129
2		CODAZ NEZA	22	36	0	58	31	0	1	10	9	2	0	59	1	0	0	22	36	51
3		JOCONGANCIO	14	12	0	26	14	0	0	4	2	0	0	26	0	0	0	6	21	26
4		MAQUILAHUAPETLAN	7	23	0	30	14	0	0	0	4	2	0	30	0	0	0	14	20	34
5		PAROIS	6	19	1	26	17	0	0	0	0	0	0	26	1	0	0	1	25	26
6		SAN MARCO AGUA CALIENTE	11	14	0	25	12	0	0	4	2	6	0	25	0	0	0	1	23	27
7		SAN MARCO AGUA CALIENTE	4	12	0	16	9	0	0	0	0	1	0	16	0	0	0	7	12	16
8		SAN JUAN SACAPULCA	29	40	1	70	44	0	1	17	8	7	0	76	2	0	0	1	74	76
9		SAN JUAN SACAPULCA	22	32	0	54	39	1	2	24	12	2	0	78	2	0	0	25	68	74
10		INDIOVALE CUSIA	11	8	0	19	12	0	0	0	0	0	0	19	0	0	0	7	16	19
11		SANTA CLAYTON SACAPULCA	2	12	0	14	4	0	0	0	0	0	0	14	0	0	0	7	7	14
12		SANTA LUCIA ALTA NEZA	12	18	0	30	10	1	1	4	0	0	1	31	0	0	0	14	15	31
13		SANTA MARÍA DE JESU	12	22	0	34	24	0	0	4	0	1	0	34	4	0	0	1	27	34
14		SANTO DOMINGO SACAPULCA	22	44	2	68	54	2	2	15	7	5	1	64	14	0	0	0	54	68
15		SANTO DOMINGO SACAPULCA	7	12	0	19	9	1	0	2	4	1	0	19	2	0	0	0	12	17
16		EL PARAISO	21	24	0	45	34	0	1	2	4	1	0	45	12	0	0	0	33	45
17		<b>SAN MARCOS</b>	1,462	1,482	66	3,010	1,628	122	120	378	247	209	22	2,144	60	0	0	311	1,798	2,944
1		AYULA	22	28	0	50	26	0	4	17	12	1	1	60	2	0	0	2	50	61
2		CAYAMA	17	30	0	47	24	0	2	4	0	0	0	47	0	0	0	14	29	47
3		CHAMPUNCO	44	61	0	105	64	1	1	9	10	10	0	100	4	0	0	1	118	100
4		CONCEPCION TUPAC KATARI	122	119	4	245	151	24	22	12	17	14	0	244	12	0	0	0	226	244
5		EL CENTRAL	12	22	0	34	12	0	1	12	4	4	4	46	0	0	0	12	25	40
6		EL TUMBADOR	20	22	0	42	41	0	0	13	14	4	0	60	1	0	0	30	49	60
7		ESPIRITU SANTO SORORO	7	30	0	37	18	1	3	1	0	0	0	37	0	0	0	8	19	37
8		IGUALA	14	23	0	37	21	0	0	2	3	1	0	37	2	0	0	5	34	37
9		LA BLANCA	20	49	0	69	32	0	0	13	12	9	1	67	0	0	0	38	47	69
10		LA REFORMA	14	4	0	18	10	0	0	1	0	4	0	22	0	0	0	10	12	22
11		MANACAMA	146	222	10	378	237	19	12	46	30	29	4	362	1	0	0	91	301	363
12		NEVO PROGRESO	22	31	0	53	24	1	2	12	4	4	0	51	0	0	0	23	28	51
13		OCCO	4	14	0	18	12	1	0	4	1	1	0	18	0	0	0	4	14	18
14		QUAPRA	22	22	0	44	22	1	0	12	5	0	0	44	0	0	0	22	34	44
15		RO SANCHEZ	1	8	0	9	7	1	1	2	1	2	0	14	0	0	0	1	13	14
16		SAN ANTONIO SACAPULCA	7	19	0	26	15	1	1	5	2	2	0	24	0	0	0	7	19	24
17		SAN CROSBAL CUSIA	12	11	0	23	12	2	0	1	2	0	0	23	0	0	0	0	12	23
18		SAN JUAN EL RODEO	19	20	0	39	17	2	1	4	0	0	0	33	0	0	0	7	22	30
19		SAN JOSE GUERRIN	14	14	1	29	17	2	0	2	0	0	1	21	0	0	0	7	24	21
20		SAN JORGE	14	14	0	28	14	2	1	0	2	0	0	26	2	0	0	7	21	28
21		SAN MARCOS	14	168	4	186	88	4	8	18	24	21	4	240	4	0	0	51	233	240

**REGISTRO CENTRAL DE LAS PERSONAS  
SEGUIMIENTO TEMÁTICO INSTITUCIONAL 2023  
INSCRIPCIONES DE HECHOS Y ACTOS REGISTRALIS REALIZADAS  
MES REPORTADO: DICIEMBRE**

C	M	Departamento / Municipio	Sexo				Edad							Fuente						
			Mujeres	Hombres	No definido	Total	Niños			Juventud	Adultos	Personas Sesil 61 años o mayores	No definido	Total	Mujer	Hombre	Ocultura	Muestra/ adhes	No definido	Total
							0 - 2	3 - 5	6 - 12											
10		<b>MUJER</b>	<b>227</b>	<b>199</b>	<b>1</b>	<b>427</b>	<b>227</b>	<b>2</b>	<b>12</b>	<b>113</b>	<b>23</b>	<b>19</b>	<b>4</b>	<b>479</b>	<b>143</b>	<b>9</b>	<b>9</b>	<b>24</b>	<b>411</b>	<b>578</b>
1		CONCEPCION	6	0	0	6	10	0	0	0	0	0	0	16	1	0	0	0	7	19
2		PARAJAL	42	47	1	90	18	0	0	1	7	15	0	138	14	0	0	0	118	150
3		PARAJAL	7	29	0	36	20	1	1	4	4	0	1	38	4	0	0	0	29	68
4		SAN ANDRÉS DE MATANZAN	11	14	0	25	14	0	0	4	3	0	0	21	4	0	0	0	19	33
5		SAN ANTONIO PALOJO	9	13	0	22	12	0	1	0	0	0	0	22	2	0	0	0	20	22
6		SAN JOSÉ CHACAR	1	7	0	8	6	0	0	2	1	0	0	8	0	0	0	0	8	8
7		SAN JUAN LA LAGUNA	11	4	0	15	13	0	0	0	1	0	1	15	0	0	0	0	14	19
8		SAN LUCAS TOLEMAN	15	42	0	57	48	0	0	15	5	7	0	75	18	0	0	4	25	77
9		SAN MARCOS LA LAGUNA	2	3	0	5	3	0	0	0	1	1	0	5	2	0	0	0	2	9
10		SAN RAFAEL LA LAGUNA	4	6	0	10	6	0	0	4	0	1	0	11	6	0	0	0	4	18
11		SAN PEDRO LA LAGUNA	3	12	0	15	8	0	0	4	2	0	0	14	0	0	0	2	13	20
12		SANTA CATARINA GUAMACÁN	29	38	0	67	46	1	4	4	5	5	0	67	8	0	0	0	36	67
13		SANTA CATARINA PALOJO	2	4	0	6	3	0	0	0	0	1	0	4	1	0	0	0	4	4
14		SANTA CLARA LA LAGUNA	11	14	0	25	18	0	1	0	2	0	0	20	4	0	0	0	20	23
15		SANTA FE LA LAGUNA	4	10	0	14	12	0	0	2	1	1	0	16	3	0	0	0	13	14
16		SANTO AGUSTÍN	7	17	0	24	12	0	0	3	4	0	0	24	4	0	0	0	17	34
17		SANTA ANA VERACÓN	4	3	0	7	5	0	0	0	0	1	0	6	1	0	0	0	6	4
18		SANTO AGUSTÍN	28	32	0	60	46	1	1	12	11	0	0	60	22	0	0	0	38	60
19		SANTA ANA	112	174	0	286	182	3	0	48	33	19	3	284	31	0	0	11	274	284
20		<b>MUCHACHOS</b>	<b>222</b>	<b>471</b>	<b>9</b>	<b>692</b>	<b>222</b>	<b>27</b>	<b>35</b>	<b>223</b>	<b>144</b>	<b>122</b>	<b>12</b>	<b>624</b>	<b>148</b>	<b>9</b>	<b>9</b>	<b>207</b>	<b>1,041</b>	<b>1,429</b>
1		CHICAGO	30	45	0	75	32	3	1	21	8	10	0	67	8	0	0	11	78	87
2		CHOLONHIGO	20	49	0	69	32	0	4	18	7	6	1	67	1	0	0	24	42	67
3		CHOLONHIGO	226	304	1	531	491	0	0	44	60	30	4	571	4	0	0	49	478	571
4		PARAJAL	32	39	0	71	36	4	2	6	6	7	1	72	4	0	0	14	34	73
5		PUEBLO NUEVO	4	28	0	32	4	0	1	14	4	1	0	26	7	0	0	7	14	28
6		BOYAL	17	46	0	63	34	2	0	11	7	1	0	53	6	0	0	23	29	51
7		SANTA FE	11	18	1	30	13	2	0	6	1	4	0	26	3	0	0	8	19	30
8		SAN ANTONIO DE CHIMPEZUC	38	46	0	84	46	3	4	7	9	18	0	84	15	0	0	13	67	84
9		SAN ANTONIO	4	16	0	20	11	0	0	2	0	0	0	14	0	0	0	4	16	24
10		SAN ANTONIO ZAPOTILÁN	7	18	0	25	10	0	0	4	0	0	0	14	0	0	0	14	11	24
11		SAN CARLOS	4	22	0	26	4	0	0	13	9	2	0	26	1	0	0	19	6	26
12		SAN JOSÉ S. DOLO	16	7	0	23	11	0	0	0	0	0	0	17	1	0	0	8	13	17
13		SAN JOSE LA MAGINA	29	59	0	88	51	0	0	19	19	14	0	89	9	0	0	27	47	88
14		SAN JUAN BAUTISTA	11	7	0	18	12	0	0	4	0	2	0	18	0	0	0	0	13	18
15		SAN JUAN	1	11	0	12	4	0	0	2	4	0	0	12	0	0	0	3	7	12
16		SAN JUAN	4	4	0	8	4	0	1	0	1	1	0	8	4	0	0	0	4	11
17		SAN RAFAEL ZOTOPILÁN	14	24	0	38	16	0	2	13	3	6	0	38	4	0	0	7	27	40
18		SANTA BARBARA	11	37	0	48	34	0	0	11	6	3	0	53	1	0	0	23	26	51
19		SAN ANTONIO DE CHIMPEZUC	12	32	1	45	21	0	1	13	4	2	0	40	0	0	0	15	40	41
20		SAN PEDRO LA LAGUNA	13	20	0	33	24	0	0	0	13	4	0	37	13	0	0	3	34	47
21		SAN PEDRO	9	19	0	28	9	0	1	7	3	0	0	19	3	0	0	3	15	28
22		<b>TOTONICAPÁN</b>	<b>80</b>	<b>174</b>	<b>9</b>	<b>253</b>	<b>80</b>	<b>49</b>	<b>68</b>	<b>144</b>	<b>114</b>	<b>14</b>	<b>7</b>	<b>247</b>	<b>26</b>	<b>9</b>	<b>9</b>	<b>28</b>	<b>1,040</b>	<b>1,257</b>
1		INDIO HERRERO	46	175	1	222	124	16	14	45	31	10	1	240	26	7	0	5	217	242
2		SAN ANDRÉS HERRERO	18	28	1	47	30	1	0	4	4	0	0	46	10	0	0	1	36	46
3		SAN CARLOS	7	39	0	46	14	1	0	7	4	0	0	25	4	0	0	0	23	32
4		SAN CRISTÓBAL TONICAPÁN	25	42	1	68	37	1	0	7	14	17	0	69	11	0	0	4	41	66
5		SAN FRANCISCO EL ALTO	37	42	2	81	45	4	4	7	12	10	0	84	10	0	0	1	52	84
6		SANTA ANA LA ESPERANZA	36	34	0	70	42	0	0	1	2	0	0	45	9	0	0	0	42	48
7		SANTA ANA CHOLONHIGO	34	44	1	79	70	10	14	19	7	12	0	109	20	0	0	2	117	138
8		TONICAPÁN	24	28	3	55	42	13	0	0	46	14	1	63	13	0	0	4	49	67
23		<b>SACAPÁN</b>	<b>229</b>	<b>491</b>	<b>2</b>	<b>722</b>	<b>229</b>	<b>19</b>	<b>18</b>	<b>80</b>	<b>72</b>	<b>30</b>	<b>3</b>	<b>419</b>	<b>1</b>	<b>0</b>	<b>0</b>	<b>204</b>	<b>623</b>	<b>818</b>
1		CHAMIN	4	19	0	23	14	0	0	0	1	0	0	14	0	0	0	0	14	24
2		CHAMIN	0	22	0	22	10	0	1	0	12	2	0	21	0	0	0	0	14	17
3		CHAMIN	30	27	0	57	30	0	0	4	10	12	0	56	0	0	0	27	45	67
4		CHAMIN	4	16	0	20	14	2	0	2	0	1	0	17	0	0	0	0	14	21
5		CHAMIN	42	49	0	91	72	0	1	19	4	4	0	94	0	0	0	18	74	94
6		CHAMIN	4	37	0	41	14	1	0	4	0	4	0	26	0	0	0	0	14	28
7		CHAMIN	4	11	0	15	7	0	0	2	0	4	0	14	0	0	0	4	7	15
8		CHAMIN	0	19	0	19	9	1	0	2	4	0	0	15	0	0	0	1	12	14
9		CHAMIN	34	34	0	68	31	0	0	4	10	10	0	55	0	0	0	34	24	68
10		CHAMIN	1	10	0	11	4	1	1	0	0	0	0	11	0	0	0	0	4	12
11		SACAPÁN	114	148	0	262	173	4	0	27	19	30	0	243	1	0	0	64	199	243

**RENAP**  
Lic. Luis Raul Hernández Sandoval  
Supervisor de Centro de Costas  
Registro Central de las Personas

**RENAP**  
Asc. Luis Raul Hernández Sandoval  
Subdirector Administrativo Registral  
Registro Central de las Personas  
Calle del RENAP, Guatemala, Guatemala

**RENAP**  
Caren Otilia Guzmán Sagastume  
Registrador Central de las Personas  
Registro Central de las Personas  
Calle del RENAP, Guatemala, Guatemala

# ANEXO IV



**REGISTRO CENTRAL DE LAS PERSONAS  
INFORME DE SEGUIMIENTO TEMÁTICO INSTITUCIONAL 2023  
DESGLOSE DE INSCRIPCIONES DE HECHOS Y ACTOS REGISTRALES POR TIPO DE EVENTO  
MES REPORTADO: DICIEMBRE**

No.	Acto	Acto		Sexo				Edad						País de nacimiento										
		Mala fe	Mala fe regular	Acto ejecutado	Mujeres	Hombres	No definido	Total	Mala fe			Joven	Adulto	Tercera Edad	No definido	Total	Mala fe	XINCO	Sufrido	Sufrido/ Labores	No definido	Total		
									0 - 2	3 - 8	9 - 12												14 - 20 años	21 - 40 años
1.2	Inscripciones de hechos y actos registrales realizados	Registo	635,150	635,801	31,478	11,430	33,428	421	31,478	23,084	1,040	948	1,114	4,824	3,470	433	31,478	1,489	34	4	7,594	39,411	31,478	
2.1.1	Adopciones	Registo			4	3	3	0	4	4	1	1	0	0	0	3	4	0	0	0	0	0	0	0
2.1.2	Extracción	Registo			0	0	0	0	0	0	0	0	0	0	0	0	0	0	0	0	0	0	0	0
2.1.3	Actos extemporáneos de matrimonio	Registo			0	0	0	0	0	0	0	0	0	0	0	0	0	0	0	0	0	0	0	0
2.1.4	Cambio de nombre	Registo			147	56	88	0	147	14	21	28	33	46	4	2	147	13	0	0	33	123	147	
2.1.5	Cambio de régimen matrimonial	Registo			0	0	0	0	4	0	0	0	1	3	0	3	4	0	0	0	3	4	4	
2.1.6	Capitulaciones matrimoniales	Registo			34	0	34	0	34	0	0	0	10	28	7	3	34	2	0	0	36	14	34	
2.1.7	Crea unión de hecho	Registo			0	0	0	0	0	0	0	0	0	0	0	0	0	0	0	0	0	0	0	
2.1.8	Defunción	Registo			1,740	2,467	3,573	0	4,740	400	27	39	324	1,039	3,030	3	4,740	309	14	2	3,081	1,734	4,740	
2.1.9	Divorcio	Registo			704	0	704	0	704	0	0	3	93	584	17	229	704	17	0	0	362	347	704	
2.1.10	Extrajeros desvinculados	Registo			213	113	190	0	213	1	1	7	14	129	19	0	213	0	0	0	36	163	213	
2.1.11	Gubernaticos de origen	Registo			14	0	4	0	14	0	1	0	2	11	0	0	14	0	0	0	4	9	14	
2.1.12	Gubernaticos naturalizados	Registo			1	0	1	0	1	0	0	0	0	1	0	0	1	0	0	0	1	0	1	
2.1.13	Identificación de nacionalidad	Registo			76	54	24	0	76	0	0	0	0	0	49	1	76	0	0	1	34	41	76	
2.1.14	Identificación de persona	Registo			307	240	147	0	307	0	4	3	35	195	145	0	307	47	0	1	239	81	307	
2.1.15	Inscripción de estado	Registo			99	58	41	0	99	0	0	0	69	0	2	0	99	5	0	0	73	21	99	
2.1.16	Intendencias	Registo			0	0	0	0	0	0	0	0	0	0	0	0	0	0	0	0	0	0	0	
2.1.17	Matrimonio	Registo			4,330	0	4,330	0	4,330	1	0	0	3,812	2,274	220	0	4,330	1,214	19	0	3,471	1,236	4,330	
2.1.18	Matrícula	Registo			153	40	93	0	153	102	0	1	0	0	0	0	153	46	1	0	54	33	153	
2.1.19	Muerto presunto	Registo			1	0	1	0	1	0	0	0	0	0	1	0	1	0	0	0	0	1	1	
2.1.20	Movimiento	Registo			23,363	11,483	11,629	0	23,363	22,755	334	387	103	32	80	0	23,363	0	0	0	1	23,262	23,363	
2.1.21	Negativa de Nacionalidad	Registo			198	0	0	0	198	0	0	18	45	30	47	0	198	0	0	0	0	198	198	
2.1.22	Reconocimiento	Registo			1,641	840	801	0	1,641	439	394	440	137	0	0	0	1,641	7	0	0	22	1,412	1,641	
2.1.23	Reconocimiento de refugiado mayor de edad	Registo			1	0	0	1	1	0	0	0	0	1	0	0	1	0	0	0	0	1	1	
2.1.24	Reconocimiento de refugiado menor de edad	Registo			0	0	0	0	0	0	0	0	0	0	0	0	0	0	0	0	0	0	0	
2.1.25	Reinscripción de persona	Registo			181	0	0	0	181	0	0	0	0	0	0	0	181	0	0	0	0	181	181	
2.1.26	Reposición de partida de defunción	Registo			0	0	0	0	0	0	0	0	0	0	0	0	0	0	0	0	0	0	0	
2.1.27	Reposición de partida de gubernaticos de origen	Registo			0	0	0	0	0	0	0	0	0	0	0	0	0	0	0	0	0	0	0	
2.1.28	Reposición de partida de gubernaticos naturalizados	Registo			0	0	0	0	0	0	0	0	0	0	0	0	0	0	0	0	0	0	0	
2.1.29	Reposición de partida de hijo	Registo			20	18	22	0	20	0	0	0	0	11	17	0	20	0	0	0	0	32	20	
2.1.30	Reposición de partida de matrimonio	Registo			1	0	1	0	1	0	0	0	0	0	1	0	1	0	0	0	0	1	1	
2.1.31	Reposición de partida de unión de hecho	Registo			0	0	0	0	0	0	0	0	0	0	0	0	0	0	0	0	0	0	0	
2.1.32	Reposición de partida de divorcio	Registo			1	0	1	0	1	0	0	0	0	1	0	0	1	0	0	0	1	0	1	
2.1.33	Reposición de partida de extrajero desvinculado	Registo			0	0	0	0	0	0	0	0	0	0	0	0	0	0	0	0	0	0	0	
2.1.34	Solicitud de reconocimiento de refugiado mayor de edad	Registo			44	0	0	44	44	0	0	0	18	24	2	0	44	0	0	0	0	44	44	
2.1.35	Solicitud de reconocimiento de refugiado menor de edad	Registo			4	0	0	4	4	0	0	0	0	0	0	0	4	0	0	0	0	4	4	
2.1.36	Tutela	Registo			4	4	0	0	4	0	0	4	0	0	0	0	4	0	0	0	1	0	4	
2.1.37	Unión de hecho	Registo			30	0	30	0	30	0	0	0	0	19	11	0	30	7	0	0	23	0	30	

  
Lic. Edgar Planao Batán Hernández  
Supervisor de Centro de Costas  
Registro Central de las Personas

  
Asc. Luis Raúl Hernández Sandoval  
Subdirector Administrativo Registral  
Registro Central de las Personas

  
Cecilia Olima Guzmán Fogasturne  
Registrales Central de las Personas  
Registro Central de las Personas

# ANEXO V

**REGISTRO CENTRAL DE LAS PERSONAS  
SEGUIMIENTO TEMÁTICO INSTITUCIONAL 2023  
INSCRIPCIONES DE NACIMIENTO REALIZADAS  
MES REPORTADO: DICIEMBRE**

D	M	Departamento / municipio	Población beneficiaria													Total		
			Sexo				Edad											
			Mujeres	Hombres	No definido	Total	Niños					Juveniles	Adultos	Tercera Edad	No definido			
0	1	2	3	4	5	6 - 13	14 - 30	31 - 40	41 años en adelante	0	1	2						
		<b>República de Guatemala</b>	<b>7,244</b>	<b>9,434</b>	<b>2</b>	<b>16,680</b>	<b>16,143</b>	<b>47</b>	<b>34</b>	<b>23</b>	<b>13</b>	<b>13</b>	<b>34</b>	<b>77</b>	<b>21</b>	<b>9</b>	<b>0</b>	<b>16,458</b>
1		<b>ALTA VERAPAZ</b>	<b>678</b>	<b>908</b>	<b>0</b>	<b>1,586</b>	<b>1,578</b>	<b>0</b>	<b>1</b>	<b>1</b>	<b>0</b>	<b>0</b>	<b>0</b>	<b>1</b>	<b>0</b>	<b>0</b>	<b>0</b>	<b>1,581</b>
	1	CHAMAL	7	12	0	19	19	0	0	0	0	0	0	0	0	0	0	19
	2	CHSEC	39	53	0	92	92	0	0	0	0	0	0	0	0	0	0	92
	3	COBAN	277	366	0	643	641	0	1	0	0	0	0	1	0	0	0	643
	4	RAFA BARTOLOMÉ DE LAS CAJAS	120	124	0	244	244	0	0	0	0	0	0	0	0	0	0	244
	5	LAGUNA	9	18	0	27	27	0	0	0	0	0	0	0	0	0	0	27
	6	PANZÓS	82	85	0	167	167	0	0	0	0	0	0	0	0	0	0	167
	7	BARAHATÁ	14	18	0	32	32	0	0	0	0	0	0	0	0	0	0	32
	8	SAN CRISTÓBAL VERAPAZ	32	43	0	75	75	0	0	0	0	0	0	0	0	0	0	75
	9	SAN JUAN CHAMSIDO	38	30	0	68	68	0	0	0	0	0	0	0	0	0	0	68
	10	SAN VICENTE DUCURÚ	34	30	0	64	64	0	0	0	0	0	0	0	0	0	0	64
	11	SAN PEDRO CARCHÁ	87	89	0	176	174	0	0	0	0	0	0	0	0	0	0	176
	12	SANTA CATALINA LA TINTA	31	39	0	70	70	0	0	0	0	0	0	0	0	0	0	70
	13	SANTA CRUZ VERAPAZ	38	17	0	55	45	0	0	0	0	0	0	0	0	0	0	45
	14	SANTAMARÍA CAHABÓN	32	34	0	66	64	0	0	0	0	0	0	0	0	0	0	64
	15	SIHACH'	39	28	0	67	66	0	0	0	0	0	0	0	0	0	0	66
	16	TACTIC	32	28	0	60	49	0	0	1	0	0	0	0	0	0	0	50
	17	TAMAHÁ	12	17	0	29	29	0	0	0	0	0	0	0	0	0	0	29
2		<b>Baja Verapaz</b>	<b>155</b>	<b>148</b>	<b>0</b>	<b>303</b>	<b>303</b>	<b>0</b>	<b>0</b>	<b>0</b>	<b>0</b>	<b>0</b>	<b>0</b>	<b>0</b>	<b>0</b>	<b>0</b>	<b>0</b>	<b>303</b>
	1	CUSHUCO	19	23	0	42	42	0	0	0	0	0	0	0	0	0	0	42
	2	GRANADOS	8	8	0	16	16	0	0	0	0	0	0	0	0	0	0	16
	3	MIRULHÁ	23	28	0	51	43	0	0	0	0	0	0	0	0	0	0	43
	4	RABINAL	9	8	0	17	17	0	0	0	0	0	0	0	0	0	0	17
	5	TALAMÁ	81	72	0	153	153	0	0	0	0	0	0	0	0	0	0	153
	6	SAN JERÓNIMO	3	2	0	5	7	0	0	0	0	0	0	0	0	0	0	7
	7	SAN MIGUEL CHICÁN	6	11	0	17	17	0	0	0	0	0	0	0	0	0	0	17
	8	SANTA CRUZ EL CHOL	2	4	0	6	6	0	0	0	0	0	0	0	0	0	0	6
3		<b>CHIMALTENANGO</b>	<b>432</b>	<b>481</b>	<b>0</b>	<b>913</b>	<b>883</b>	<b>0</b>	<b>0</b>	<b>0</b>	<b>0</b>	<b>0</b>	<b>0</b>	<b>0</b>	<b>0</b>	<b>0</b>	<b>0</b>	<b>883</b>
	1	ACATEMANCO	11	6	0	17	17	0	0	0	0	0	0	0	0	0	0	17
	2	CHIMALTENANGO	39	30	0	69	69	0	0	0	0	0	0	0	0	0	0	69
	3	EL TALAR	124	102	0	226	226	0	0	0	0	0	0	0	0	0	0	226
	4	FERRAMOS	8	12	0	20	20	0	0	0	0	0	0	0	0	0	0	20
	5	PATZÚN	28	29	0	57	57	0	0	0	0	0	0	0	0	0	0	57
	6	PAZUN	29	30	0	59	59	0	0	0	0	0	0	0	0	0	0	59
	7	POCHITÁ	6	7	0	13	13	0	0	0	0	0	0	0	0	0	0	13
	8	SAN ANDRÉS TZAP	13	13	0	26	26	0	0	0	0	0	0	0	0	0	0	26
	9	SAN JOSÉ POQUIL	10	17	0	27	28	0	0	0	0	0	0	0	0	0	0	28
	10	SAN JUAN COMALAPA	33	29	0	62	54	0	0	0	0	0	0	0	0	0	0	54
	11	SAN MARTÍN JILOTTICÓ	34	39	0	73	73	0	0	0	0	0	0	0	0	0	0	73
	12	SAN PEDRO YEPOCACÁN	15	19	0	34	34	0	0	0	0	0	0	0	0	0	0	34
	13	SANTA APOLOHÍA	9	13	0	22	22	0	0	0	0	0	0	0	0	0	0	22
	14	SANTA CRUZ BALANÁ	4	2	0	6	6	0	0	0	0	0	0	0	0	0	0	6
	15	TEOPÁN GUATEMALA	40	71	0	111	131	0	0	0	0	0	0	0	0	0	0	131
	16	ZARAGOZA	13	10	0	23	25	0	0	0	0	0	0	0	0	0	0	25
4		<b>CHIGUASTELA</b>	<b>289</b>	<b>268</b>	<b>0</b>	<b>557</b>	<b>547</b>	<b>0</b>	<b>0</b>	<b>0</b>	<b>0</b>	<b>0</b>	<b>0</b>	<b>1</b>	<b>2</b>	<b>0</b>	<b>0</b>	<b>549</b>
	1	CANOHAN	28	35	0	63	63	0	0	0	0	0	0	Firma y sello de la máxima autoridad de la dependencia				63
	2	CHIGUASTELA	133	136	0	269	265	0	0	0	0	0	0	0	0	0	0	265
	3	CONCEPCIÓN LAS MARAS	5	4	0	9	9	0	0	0	0	0	0	0	0	0	0	9
	4	ESQUIRULAS	34	26	0	60	40	0	0	0	0	0	0	0	0	0	0	40
	5	IPALA	14	11	0	25	29	0	0	0	0	0	1	1	0	0	0	29
	6	JOCOTÁN	27	18	0	45	45	0	0	0	0	0	0	0	0	0	0	45
	7	OLOPÁ	17	19	0	36	36	0	0	0	0	0	0	0	0	0	0	36
	8	QUZAL/TEPEQUE	6	4	0	11	11	0	0	0	0	0	0	0	0	0	0	11
	9	SAN JACINTO	6	6	0	11	10	0	0	0	0	0	0	0	1	0	0	11
	10	SAN JOSÉ LA ARADA	6	2	0	8	7	0	0	0	0	0	0	0	0	0	0	7
	11	SAN JUAN TENITA	11	4	0	15	15	0	0	0	0	0	0	0	0	0	0	15
5		<b>EL PROGRESO</b>	<b>93</b>	<b>76</b>	<b>0</b>	<b>169</b>	<b>168</b>	<b>0</b>	<b>0</b>	<b>0</b>	<b>0</b>	<b>0</b>	<b>0</b>	<b>1</b>	<b>0</b>	<b>0</b>	<b>0</b>	<b>169</b>
	1	EL ACARO	4	2	0	6	6	0	0	0	0	0	0	0	0	0	0	6
	2	GUASTATÓYA	42	34	0	76	75	0	0	0	0	0	0	1	0	0	0	76
	3	MORAZÁN	2	3	0	5	5	0	0	0	0	0	0	0	0	0	0	5
	4	SAN AGUSTÍN ACASAGUASTLÁN	16	18	0	34	34	0	0	0	0	0	0	0	0	0	0	34
	5	SAN ANTONIO LA PAZ	9	5	0	14	14	0	0	0	0	0	0	0	0	0	0	14
	6	SAN CRISTÓBAL ACASAGUASTLÁN	4	1	0	5	5	0	0	0	0	0	0	0	0	0	0	5
	7	SANARAY	11	7	0	18	18	0	0	0	0	0	0	0	0	0	0	18
	8	SANJARE	6	6	0	11	11	0	0	0	0	0	0	0	0	0	0	11
6		<b>ESCENTIA</b>	<b>438</b>	<b>421</b>	<b>0</b>	<b>859</b>	<b>857</b>	<b>0</b>	<b>0</b>	<b>0</b>	<b>0</b>	<b>0</b>	<b>0</b>	<b>0</b>	<b>0</b>	<b>2</b>	<b>0</b>	<b>859</b>
	1	ESCENTIA	143	129	0	272	269	0	0	0	0	0	0	0	1	0	0	270
	2	GUANAGATZAPA	7	12	0	19	19	0	0	0	0	0	0	0	0	0	0	19
	3	OTAPA	5	5	0	10	10	0	0	0	0	0	0	0	0	0	0	10
	4	LA DEMOCRACIA	5	9	0	14	14	0	0	0	0	0	0	0	0	0	0	14
	5	LA OGNERA	20	17	0	37	39	0	0	0	0	0	0	0	0	0	0	39
	6	MASABKA	21	12	0	33	33	0	0	0	0	0	0	0	0	0	0	33
	7	NEIVA CONCEPCIÓN	14	33	0	47	49	0	0	0	0	0	0	0	0	0	0	49
	8	PALÍN	22	20	0	42	42	0	0	0	0	0	0	0	0	0	0	42
	9	PUERTO SAN JOSÉ	30	20	0	50	52	0	0	0	0	0	0	0	0	0	0	52
	10	SAN VICENTE PACAYÁ	4	7	0	11	12	0	0	0	0	0	0	0	0	1	0	13
	11	SANTA LUCÍA COTZUMALUSUPA	39	39	0	78	116</											



**REGISTRO CENTRAL DE LAS PERSONAS  
SEGUIMIENTO TEMÁTICO INSTITUCIONAL 2023  
INSCRIPCIONES DE NACIMIENTO REALIZADAS  
MES REPORTADO: DICIEMBRE**

D	M	Departamento / municipio	Población beneficiada												No definido	Total		
			Sexo				Edad											
			Mujeres	Hombres	No definido	Total	Niños					Juventud	Adultos	Tercera Edad				
				0	1	2	3	4	5	6-13	14-30	31-60	61 años en adelante					
7		<b>GUATEMALA</b>	1,597	1,410	2	3,171	2,992	47	30	30	14	13	30	48	8	0	0	3,171
1		AMATULÁN	74	75	0	149	151	0	0	0	0	0	0	0	0	0	0	149
2		CHIMULÁ	20	24	0	54	54	0	0	0	0	0	0	0	0	0	0	54
3		CHIQUARRANGÓ	1	10	0	11	11	0	0	0	0	0	0	0	0	0	0	11
4		FRUJINES	18	25	0	43	43	0	0	0	0	0	0	0	0	0	0	43
5		GUATEMALA	924	191	2	1,917	1,898	47	38	30	13	12	30	48	7	0	0	1,917
6		MIXCO	28	39	0	117	111	0	2	0	1	1	0	2	0	0	0	117
7		PAZUNCA	28	24	0	52	52	0	0	0	0	0	0	0	0	0	0	52
8		SAN JOSÉ DEL OZUL	1	4	0	5	5	0	0	0	0	0	0	0	0	0	0	5
9		SAN JOSÉ PUELA	39	39	0	78	78	0	0	0	0	0	0	0	0	0	0	78
10		SAN JUAN SACATEPEQUEZ	109	114	0	228	225	0	0	0	0	0	0	0	0	0	0	228
11		SAN MIGUEL PETAPÁ	41	41	0	82	80	0	0	0	0	0	0	1	1	0	0	82
12		SAN PEDRO KYAMPUC	18	4	0	21	21	0	0	0	0	0	0	0	0	0	0	21
13		SAN PEDRO SACATEPEQUEZ	28	14	0	44	44	0	0	0	0	0	0	0	0	0	0	44
14		SAN RAYMUNDO	21	15	0	36	36	0	0	0	0	0	0	0	0	0	0	36
15		SANTA CATARINA RINGLA	14	13	0	27	27	0	0	0	0	0	0	0	0	0	0	27
16		VILLA CAVALES	48	34	0	100	100	0	0	0	0	0	0	0	0	0	0	100
17		VILLA NUEVA	108	98	0	206	202	0	0	0	0	0	0	2	0	0	0	206
8		<b>HUASTLECHUÁN</b>	792	802	0	1,555	1,544	0	0	1	0	1	0	0	1	0	0	1,555
1		ADUCATÁN	31	30	0	61	61	0	0	0	0	0	0	0	0	0	0	61
2		CHAVILA	41	33	0	74	74	0	0	0	0	0	0	0	0	0	0	74
3		COLOMBIANO	22	29	0	51	51	0	0	0	0	0	0	0	0	0	0	51
4		CONCEPCIÓN HUETA	7	13	0	20	20	0	0	0	0	0	0	0	0	0	0	20
5		CUSCO	31	37	0	68	68	0	0	0	0	0	0	0	0	0	0	68
6		HUASTLECHUÁN	121	188	0	286	280	0	0	0	0	1	0	4	1	0	0	286
7		JACATECANO	19	22	0	41	41	0	0	0	0	0	0	0	0	0	0	41
8		LA DEMOCRACIA	32	38	0	62	62	0	0	0	0	0	0	0	0	0	0	62
9		LA LIBERTAD	22	21	0	43	43	0	0	0	0	0	0	0	0	0	0	43
10		MALACATANCITO	7	8	0	15	15	0	0	0	0	0	0	0	0	0	0	15
11		NEPÓN	24	21	0	45	45	0	0	0	0	0	0	0	0	0	0	45
12		PETATÁN	3	3	0	6	6	0	0	0	0	0	0	0	0	0	0	6
13		SAN ANTONIO HUETA	0	0	0	0	0	0	0	0	0	0	0	0	0	0	0	0
14		SAN GABRIEL XICHE	2	4	0	11	11	0	0	0	0	0	0	0	0	0	0	11
15		SAN EDRONGO USHAKACÁN	38	32	0	60	60	0	0	0	0	0	0	0	0	0	0	60
16		SAN JUAN AITÁN	12	18	0	32	32	0	0	0	0	0	0	0	0	0	0	32
17		SAN JUAN UCCY	9	14	0	26	26	0	0	0	0	0	0	0	0	0	0	26
18		SAN MATEO XTATÁN	33	24	0	57	57	0	0	0	0	0	0	0	0	0	0	57
19		SAN MIGUEL ACATÁN	23	24	0	47	47	0	0	0	0	0	0	0	0	0	0	47
20		SAN PEDRO NECTA	27	33	0	60	60	0	0	0	0	0	0	0	0	0	0	60
21		SAN PEDRO SOLOMA	21	23	0	44	43	0	0	1	0	0	0	0	0	0	0	44
22		SAN RAFAEL LA INDEPENDENCIA	12	13	0	25	24	0	0	0	0	0	0	0	1	0	0	25
23		SAN RAFAEL PETZÁN	4	8	0	12	12	0	0	0	0	0	0	0	0	0	0	12
24		SAN SEBASTIÁN COATÁN	10	9	0	19	19	0	0	0	0	0	0	0	0	0	0	19
25		SAN SEBASTIÁN HUASTLECHUÁN	30	27	0	57	57	0	0	0	0	0	0	0	0	0	0	57
26		SANTA ANA HUETA	8	4	0	12	11	0	0	0	0	0	0	1	0	0	0	12
27		SANTA BARBARA	8	20	0	28	28	0	0	0	0	0	0	0	0	0	0	28
28		SANTA CRUZ BARCELAS	70	60	0	132	132	0	0	0	0	0	0	0	0	0	0	132
29		SANTA FE LAJA	45	51	0	91	91	0	0	0	0	0	0	0	0	0	0	91
30		SANTIAGO CHIMALTENANGO	2	4	0	6	6	0	0	0	0	0	0	0	0	0	0	6
31		TECTÁN	3	4	0	7	7	0	0	0	0	0	0	0	0	0	0	7
32		TODOS SANTOS CUCHUMATÁN	17	15	0	32	32	0	0	0	0	0	0	0	0	0	0	32
33		USHAKACÁN	13	8	0	21	21	0	0	0	0	0	0	0	0	0	0	21
9		<b>ISABEL</b>	224	238	0	462	468	0	0	0	1	0	0	0	1	0	0	462
1		EL ESTOR	52	50	0	107	107	0	0	0	0	0	0	0	0	0	0	107
2		ENVIGERÓN	41	34	0	77	74	0	0	0	0	0	0	0	1	0	0	77
3		LOS AMARILLOS	21	34	0	68	68	0	0	0	0	0	0	0	0	0	0	68
4		MORALES	48	89	0	108	108	0	0	0	0	0	0	0	0	0	0	108
5		PUESTO BARRO	24	24	0	108	108	0	0	0	1	0	0	0	0	0	0	108
10		<b>JALAPA</b>	222	257	0	479	479	0	0	0	0	0	0	0	0	0	0	479
1		JALAPA	173	189	0	342	342	0	0	0	0	0	0	0	0	0	0	342
2		MATAGÜESCUINTA	8	13	0	21	21	0	0	0	0	0	0	0	0	0	0	21
3		MONJAL	4	13	0	19	19	0	0	0	0	0	0	0	0	0	0	19
4		SAN CARLOS ALZARATE	7	8	0	15	13	0	0	0	0	0	0	0	0	0	0	15
5		SAN LUIS JOCOTEPEQUE	4	7	0	13	13	0	0	0	0	0	0	0	0	0	0	13
6		SAN MANUEL CHAPARRÓN	1	1	0	2	2	0	0	0	0	0	0	0	0	0	0	2
7		SAN PEDRO PUELA	31	28	0	67	67	0	0	0	0	0	0	0	0	0	0	67
11		<b>JITÁN</b>	280	348	0	548	544	0	0	0	0	0	0	0	0	0	0	548
1		AGUA BLANCA	2	9	0	11	11	0	0	0	0	0	0	0	0	0	0	11
2		ASUNCIÓN MEX.	15	15	0	28	28	0	0	0	0	0	0	0	0	0	0	28
3		ATSCATEMPA	9	8	0	17	17	0	0	0	0	0	0	0	0	0	0	17
4		COMAPA	17	10	0	27	27	0	0	0	0	0	0	0	0	0	0	27
5		CONGUACO	11	5	0	16	15	0	0	0	0	0	0	1	0	0	0	16
6		EL ADELANTO	4	1	0	5	3	0	0	0	0	0	0	0	0	0	0	5
7		EL PROGRESO	8	8	0	16	16	0	0	0	0	0	0	0	0	0	0	16
8		JALPATAGÜA	8	9	0	17	17	0	0	0	0	0	0	0	0	0	0	17
9		JEPET	4	2	0	6	6	0	0	0	0	0	0	0	0	0	0	6
10		JITÁN	154	158	0	307	307	0	0	0	0	0	0	0	0	0	0	307
11		MOYUTA	18	24	0	40	42	0	0	0	0	0	0	1	0	0	0	44
12		RASACO	3	2	0	5	5	0	0	0	0	0	0	0	0	0	0	5
13		QUEZADA	6	4	0	10	10	0	0	0	0	0	0	0	0	0	0	10
14		SAN JOSÉ ACATEMPA	4</															





**REGISTRO CENTRAL DE LAS PERSONAS  
SEGUIMIENTO TEMÁTICO INSTITUCIONAL 2023  
INSCRIPCIONES DE NACIMIENTO REALIZADAS  
MES REPORTADO: DICIEMBRE**

D	M	Departamento / municipio	Población beneficiada													Total				
			Sexo			Total	Edad						14 - 20	21 - 40	Más de 41 años en adelante		No definido			
			Mujeres	Hombres	No definido		0	1	2	3	4	5						6 - 13		
26		SACATEPÉQUEZ	172	118	0	290	290	0	0	0	0	0	0	0	0	0	0	0	0	290
1		ATZUMULA GUATEMALA	48	58	0	107	107	0	0	0	0	0	0	0	0	0	0	0	0	107
2		CIUDAD VIEJA	10	12	0	22	22	0	0	0	0	0	0	0	0	0	0	0	0	22
3		JOCOTENAHUÁN	11	4	0	15	15	0	0	0	0	0	0	0	0	0	0	0	0	15
4		MAGUACENA MEPAJ ALTAS	6	9	0	14	14	0	0	0	0	0	0	0	0	0	0	0	0	14
5		PAYOREZ	4	6	0	10	10	0	0	0	0	0	0	0	0	0	0	0	0	10
6		SAN ANTONIO AGUAS CALIENTES	4	3	0	11	11	0	0	0	0	0	0	0	0	0	0	0	0	11
7		SAN BARTOLOMÉ MEPAJ ALTAS	4	2	0	6	6	0	0	0	0	0	0	0	0	0	0	0	0	6
8		SAN JUAN AGUATEHUÁN	21	14	0	35	35	0	0	0	0	0	0	0	0	0	0	0	0	35
9		SAN LUCAS SACATEPÉQUEZ	11	16	0	27	27	0	0	0	0	0	0	0	0	0	0	0	0	27
10		SAN MIGUEL DUBÉN	4	3	0	7	7	0	0	0	0	0	0	0	0	0	0	0	0	7
11		SANTA CATARINA BARAHONA	1	3	0	4	4	0	0	0	0	0	0	0	0	0	0	0	0	4
12		SANTA LUCÍA MEPAJ ALTAS	2	5	0	7	7	0	0	0	0	0	0	0	0	0	0	0	0	7
13		SANTA MARÍA DE JESÚS	8	9	0	17	17	0	0	0	0	0	0	0	0	0	0	0	0	17
14		SANTIAGO SACATEPÉQUEZ	8	19	0	27	27	0	0	0	0	0	0	0	0	0	0	0	0	27
15		SANTO DOMINGO XENAJÓN	6	2	0	7	7	0	0	0	0	0	0	0	0	0	0	0	0	7
16		TAMPÁN	17	30	0	47	47	0	0	0	0	0	0	0	0	0	0	0	0	47
17		SAN MARCOS	348	894	0	1,242	1,242	0	1	1	2	3	2	13	1	0	0	0	0	1,242
1		AYUTLA	10	55	0	64	64	0	0	0	0	0	0	2	0	1	0	0	0	64
2		CATARINA	8	14	0	22	22	0	0	0	0	0	0	0	0	0	0	0	0	22
3		COMITANCILLO	31	52	0	83	83	0	0	0	0	0	0	0	0	0	0	0	0	83
4		CONCEPCIÓN TURUQUÁN	24	22	0	46	46	0	0	0	0	0	0	0	0	0	0	0	0	46
5		EL QUIZAL	3	8	0	11	11	0	0	0	0	0	0	0	0	0	0	0	0	11
6		EL TUMBADOR	13	18	0	31	31	0	0	0	0	0	0	0	0	0	0	0	0	31
7		ESQUIRULAS PALO GORDO	3	11	0	14	14	0	0	0	0	0	0	0	0	0	0	0	0	14
8		ICHQUÁN	8	19	0	27	27	0	0	0	0	0	0	0	0	0	0	0	0	27
9		LA BLANCA	12	14	0	26	26	0	0	0	0	0	0	0	0	0	0	0	0	26
10		LA REFORMA	4	3	0	7	7	0	0	0	0	0	0	0	0	0	0	0	0	7
11		MALACATÁN	98	98	0	196	196	0	1	1	0	1	0	0	0	0	0	0	0	196
12		NUEVO PROGRESO	10	9	0	19	19	0	0	0	0	0	0	0	0	0	0	0	0	19
13		OCÓS	5	4	0	9	9	0	0	0	0	0	0	0	0	0	0	0	0	9
14		PAJARITA	15	14	0	29	29	0	0	0	0	0	0	0	0	0	0	0	0	29
15		RO BLANCO	2	4	0	6	6	0	0	0	0	0	0	0	0	0	0	0	0	6
16		SAN ANTONIO SACATEPÉQUEZ	8	8	0	16	16	0	0	0	0	0	0	0	0	0	0	0	0	16
17		SAN CRISTÓBAL CUCHO	4	1	0	5	5	0	0	0	0	0	0	0	0	0	0	0	0	5
18		SAN JOSÉ EL RODEO	7	7	0	14	14	0	0	0	0	0	0	0	0	0	0	0	0	14
19		SAN JOSÉ GUATEMALA	8	7	0	15	15	0	0	0	0	0	0	0	0	0	0	0	0	15
20		SAN LORENZO	4	8	0	12	12	0	0	0	0	0	0	0	0	0	0	0	0	12
21		SAN MARCOS	79	86	0	165	162	0	0	0	0	0	1	2	0	0	0	0	0	165
22		SAN MIGUEL UTATLÁN	24	27	0	51	51	0	0	0	0	0	0	0	0	0	0	0	0	51
23		SAN PABLO	5	17	0	22	22	0	0	0	0	0	0	0	0	0	0	0	0	22
24		SAN PEDRO SACATEPÉQUEZ	41	30	0	71	74	0	0	0	0	0	0	0	0	0	0	0	0	74
25		SAN RAFAEL PE DE LA CUESTA	4	7	0	11	11	0	0	0	0	0	0	0	0	0	0	0	0	11
26		IBNAL	7	5	0	12	12	0	0	0	0	0	0	0	0	0	0	0	0	12
27		IBCAPA	20	11	0	31	31	0	0	0	0	0	0	0	0	0	0	0	0	31
28		TACANÁ	46	41	0	86	74	0	0	1	0	0	1	8	0	0	0	0	0	86
29		TALAMULCO	14	24	0	40	40	0	0	0	0	0	0	0	0	0	0	0	0	40
30		TEUTLA	28	24	0	52	50	0	0	0	0	0	0	0	0	0	0	0	0	50
18		SANTA ROSA	208	331	0	539	491	0	0	0	0	0	0	0	1	2	0	0	0	491
1		BARBERENA	14	10	0	24	30	0	0	0	0	0	0	0	0	1	0	0	0	31
2		CASILLAS	3	2	0	5	6	0	0	0	0	0	0	0	0	0	0	0	0	6
3		CHOMUQUEL	16	19	0	35	32	0	0	0	0	0	0	0	1	0	0	0	0	33
4		CULAPA	133	158	0	291	289	0	0	0	0	0	0	0	0	0	0	0	0	289
5		GUAZACAPÁN	1	4	0	5	8	0	0	0	0	0	0	0	0	0	0	0	0	8
6		NUEVA SANTA ROSA	4	5	0	9	13	0	0	0	0	0	0	0	1	0	0	0	0	14
7		ORATORIO	2	4	0	6	6	0	0	0	0	0	0	0	0	0	0	0	0	6
8		PUEBLO NUEVO UÑAS	4	6	0	10	9	0	0	0	0	0	0	0	0	0	0	0	0	9
9		SAN JUAN TEGUCIGALPA	3	7	0	10	10	0	0	0	0	0	0	0	0	0	0	0	0	10
10		SAN RAFAEL LAS FLORES	1	2	0	3	3	0	0	0	0	0	0	0	0	0	0	0	0	3
11		SANTA CRUZ NARANJO	2	4	0	6	6	0	0	0	0	0	0	0	0	0	0	0	0	6
12		SANTA MARÍA DE GUAYMÁN	1	3	0	4	4	0	0	0	0	0	0	0	0	0	0	0	0	4
13		SANTA ROSA DE IMBA	0	3	0	3	3	0	0	0	0	0	0	0	0	0	0	0	0	3
14		TAUSCO	7	3	0	10	14	0	0	0	0	0	0	0	0	0	0	0	0	14
19		SOLOLA	329	348	0	677	663	0	0	0	0	0	0	0	0	0	0	0	0	663
1		CONCEPCIÓN	5	1	0	6	6	0	0	0	0	0	0	0	0	0	0	0	0	6
2		HAMULÁ	41	44	0	85	80	0	0	0	0	0	0	0	0	0	0	0	0	80
3		PAHAJCHÉ	8	10	0	18	14	0	0	0	0	0	0	0	0	0	0	0	0	14
4		SAN ANDRÉS ZEMETABAJ	8	4	0	12	12	0	0	0	0	0	0	0	0	0	0	0	0	12
5		SAN ANTONIO PALDÓN	7	5	0	12	12	0	0	0	0	0	0	0	0	0	0	0	0	12
6		SAN JOSÉ CHACAYÁ	1	3	0	4	4	0	0	0	0	0	0	0	0	0	0	0	0	4
7		SAN JUAN LA LAGUNA	8	4	0	12	12	0	0	0	0	0	0	0	0	0	0	0	0	12
8		SAN LUCAS TOLIMÁN	11	33	0	44	44	0	0	0	0	0	0	0	0	0	0	0	0	44
9		SAN MARCOS LA LAGUNA	1	1	0	2	2	0	0	0	0	0	0	0	0	0	0	0	0	2
10		SAN PABLO LA LAGUNA	2	1	0	3	3	0	0	0	0	0	0	0	0	0	0	0	0	3
11		SAN PEDRO LA LAGUNA</																		

**REGISTRO CENTRAL DE LAS PERSONAS  
SEGUIMIENTO TEMÁTICO INSTITUCIONAL 2023  
INSCRIPCIONES DE NACIMIENTO REALIZADAS  
MES REPORTADO: DICIEMBRE**

D	M	Departamento / municipio	Sexo				Población beneficiada														
			Mujeres	Hombres	No definido	Total	Educativo					Juventud		Adultos		Tercera edad	No definido	Total			
							0	1	2	3	4	5	6 - 12	14 - 30	31 - 60	61 años en adelante					
20		<b>SUCHEPEQUEZ</b>	318	324	0	642	642	0	0	0	0	0	0	0	0	0	0	0	0	0	642
1		CHICACAO	15	16	0	31	31	0	0	0	0	0	0	0	0	0	0	0	0	0	31
2		CUYDENANGO	12	8	0	20	19	0	0	0	0	0	0	0	1	0	0	0	0	0	20
3		NAZATENANGO	189	208	0	397	374	0	0	0	0	0	0	2	2	0	0	0	0	0	374
4		PATULUL	10	15	0	25	25	0	0	0	0	0	0	0	0	0	0	0	0	0	25
5		PUEBLO NUEVO	1	2	0	3	3	0	0	0	0	0	0	0	0	0	0	0	0	0	3
6		ALO BRAVO	6	30	0	36	14	0	0	0	0	0	0	0	0	0	0	0	0	0	14
7		SAMARAC	4	2	0	6	4	0	0	0	0	0	0	0	0	0	0	0	0	0	6
8		SAN ANTONIO SUCHITEPEQUEZ	17	15	0	32	30	0	0	0	0	0	0	2	0	0	0	0	0	0	30
9		SAN BERNARDO	4	7	0	11	13	0	0	0	0	0	0	0	0	0	0	0	0	0	13
10		SAN FRANCISCO ZAPOTILÁN	2	3	0	5	5	0	0	0	0	0	0	0	0	0	0	0	0	0	5
11		SAN GABRIEL	1	1	0	2	2	0	0	0	0	0	0	0	0	0	0	0	0	0	2
12		SAN JOSÉ EL DOLO	7	2	0	9	9	0	0	0	0	0	0	0	0	0	0	0	0	0	9
13		SAN JOSÉ LA MARGUVA	12	12	0	24	24	0	0	0	0	0	0	2	0	0	0	0	0	0	24
14		SAN JUAN BAUTISTA	6	2	0	8	8	0	0	0	0	0	0	0	0	0	0	0	0	0	8
15		SAN LORENZO	0	4	0	4	4	0	0	0	0	0	0	0	0	0	0	0	0	0	4
16		SAN MIGUEL PANÁN	1	4	0	5	5	0	0	0	0	0	0	0	0	0	0	0	0	0	5
17		SAN PABLO JOCORILAT	3	6	0	9	9	0	0	0	0	0	0	0	0	0	0	0	0	0	9
18		SANTA BARBARA	7	11	0	18	18	0	0	0	0	0	0	0	0	0	0	0	0	0	18
19		SAN DO DOMINGO SUCHITEPEQUEZ	9	8	0	17	17	0	0	0	0	0	0	0	0	0	0	0	0	0	17
20		SANTO TOMÁS LA UNIÓN	2	11	0	13	16	0	0	0	0	0	0	0	0	0	0	0	0	0	16
21		UNIBO	2	4	0	6	4	0	0	0	0	0	0	0	0	0	0	0	0	0	6
21		<b>TOTONICAPÁN</b>	272	311	0	583	402	0	0	0	0	0	0	0	1	0	0	0	0	0	402
1		MOGOSTEVANCO	44	46	0	90	89	0	0	0	0	0	0	0	0	0	0	0	0	0	89
2		SAN ANDRÉS XECES	14	13	0	27	29	0	0	0	0	0	0	0	0	0	0	0	0	0	29
3		SAN BARTOLO	3	8	0	11	11	0	0	0	0	0	0	0	0	0	0	0	0	0	11
4		SAN CRISTÓBAL TOTONICAPÁN	8	12	0	20	20	0	0	0	0	0	0	0	0	0	0	0	0	0	20
5		SAN FRANCISCO EL AITO	13	14	0	27	28	0	0	0	0	0	0	0	0	0	0	0	0	0	28
6		SANTA LUCÍA LA REFORMA	24	14	0	40	40	0	0	0	0	0	0	2	0	0	0	0	0	0	40
7		SANTA MARÍA CHIGUAMALA	31	31	0	62	45	0	0	0	0	0	0	0	0	0	0	0	0	0	45
8		TOTONICAPÁN	164	180	0	344	240	0	0	0	0	0	0	1	0	0	0	0	0	0	240
21		<b>ZACAPA</b>	349	174	0	523	322	0	0	0	0	0	0	0	1	1	1	1	0	0	322
1		CAGARAS	5	7	0	12	12	0	0	0	0	0	0	0	0	0	0	0	0	0	12
2		ETANZUELA	5	7	0	12	11	0	0	0	0	0	0	0	0	0	0	0	0	0	11
3		GUALÁN	17	31	0	48	38	0	0	0	0	0	0	0	0	0	0	0	0	0	38
4		HAYE	3	8	0	11	11	0	0	0	0	0	0	0	0	0	0	0	0	0	11
5		LA UNIÓN	29	22	0	51	48	0	0	0	0	0	0	0	0	0	0	0	0	0	48
6		BO HONDO	8	9	0	17	14	0	0	0	0	0	0	0	0	0	0	0	0	0	14
7		SAN DIEGO	1	3	0	4	4	0	0	0	0	0	0	0	0	0	0	0	0	0	4
8		SAN JORGE	1	9	0	10	9	0	0	0	0	0	0	0	1	0	0	0	0	0	10
9		TÉCULUTÁN	10	4	0	14	14	0	0	0	0	0	0	0	0	0	0	0	0	0	14
10		USUMATLÁN	1	4	0	5	5	0	0	0	0	0	0	0	0	0	0	0	0	0	5
11		ZACAPA	75	80	0	155	154	0	0	0	0	0	0	1	0	0	0	0	0	0	154

  
**RENAP**  
 Lic. Edgar Fernando León Hernández  
 Supervisor de Centros de Costos  
 Registro Central de las Personas

  
**RENAP**  
 Msc. Luis Raúl Hernández Sandoval &  
 Subdirector Administrativo Registral  
 Registro Central de las Personas  
 Sede del RENAP, Guatemala, Guatemala

  
**RENAP**  
 Karen Orilla Guzmán Sagastume  
 Registrador Central de las Personas  
 Registro Central de las Personas  
 Sede del RENAP, Guatemala, Guatemala

# ANEXO VI



**REGISTRO CENTRAL DE LAS PERSONAS  
SEGUIMIENTO TEMÁTICO INSTITUCIONAL 2023  
INSCRIPCIONES EXTEMPORÁNEAS DE HACIMIENTO REALIZADAS  
MES REPORTADO: DICIEMBRE**

D	M	Departamento / municipio	Sexo				Población beneficiada											Total
			Mujeres	Hombres	No definido	Total	Edad							14 a 20 años	21 a 60 años	Más de 60 años	No definido	
							0	1	2	3	4	5	6 - 13					
		<b>República de Guatemala</b>	<b>2,429</b>	<b>2,404</b>	<b>0</b>	<b>4,713</b>	<b>3,027</b>	<b>837</b>	<b>272</b>	<b>197</b>	<b>168</b>	<b>126</b>	<b>218</b>	<b>79</b>	<b>11</b>	<b>21</b>	<b>0</b>	<b>4,713</b>
		<b>Escuela de Guatemala</b>	<b>495</b>	<b>585</b>	<b>0</b>	<b>1,118</b>	<b>670</b>	<b>324</b>	<b>74</b>	<b>32</b>	<b>20</b>	<b>13</b>	<b>28</b>	<b>3</b>	<b>0</b>	<b>4</b>	<b>0</b>	<b>1,118</b>
1		ALTA VERAPAZ	495	585	0	1,118	670	324	74	32	20	13	28	3	0	4	0	1,118
	1	CHAMAL	5	8	0	13	10	2	0	0	1	0	0	0	0	0	0	15
	2	CHUC	42	30	0	73	37	7	0	1	1	1	4	0	0	0	0	73
	3	COBAN	70	73	0	143	104	15	12	1	3	2	8	0	0	0	0	145
	4	FRAY BARTOLOMÉ DE LAS CASAS	14	17	0	31	27	1	2	0	0	1	2	0	0	0	0	33
	5	LANGUAY	14	18	0	32	18	1	4	4	1	1	0	0	0	0	0	39
	6	PANZÓS	43	60	0	123	83	14	8	4	2	2	8	1	0	2	0	133
	7	RAXSHÁ	5	11	0	16	14	0	1	1	0	0	0	0	0	0	0	16
	8	SAN CRISTÓBAL VERAPAZ	4	0	0	4	4	0	0	0	0	0	0	0	0	0	0	4
	9	SAN JUAN CHAMULCO	12	17	0	29	20	3	3	2	1	0	2	0	0	0	0	29
	10	SAN MIGUEL TUJUTI	25	14	0	39	25	3	1	1	0	0	1	0	0	0	0	39
	11	SAN PEDRO CARCHÁ	121	144	0	267	154	53	30	10	4	3	6	3	0	2	0	267
	12	SANTA CATALINA LA VIEJA	14	21	0	37	28	2	5	2	0	0	0	0	0	0	0	37
	13	SANTA CRUZ VERAPAZ	5	4	0	11	9	2	0	0	0	0	0	0	0	0	0	11
	14	SANTA MARÍA CAYASÓN	28	32	0	60	46	9	1	2	0	1	0	0	0	0	0	60
	15	SENHÁ	37	48	0	106	68	12	8	4	4	2	6	1	0	0	0	106
	16	TACÓN	4	4	0	8	7	0	0	0	1	0	0	0	0	0	0	8
	17	TANUHÁ	1	3	0	4	4	0	0	0	0	0	0	0	0	0	0	4
2		<b>BAJA VERAPAZ</b>	<b>68</b>	<b>47</b>	<b>0</b>	<b>105</b>	<b>68</b>	<b>18</b>	<b>4</b>	<b>8</b>	<b>3</b>	<b>3</b>	<b>1</b>	<b>0</b>	<b>0</b>	<b>0</b>	<b>0</b>	<b>105</b>
	1	CUBUCO	6	5	0	11	10	1	0	0	0	0	0	0	0	0	0	11
	2	GRAMADÓ	0	1	0	1	1	0	0	0	0	0	0	0	0	0	0	1
	3	PURULHÁ	48	39	0	87	54	15	4	7	3	3	1	0	0	0	0	87
	4	RABINAL	1	1	0	2	2	0	0	0	0	0	0	0	0	0	0	2
	5	SALAMA	3	0	0	3	3	0	0	1	0	0	0	0	0	0	0	3
	6	SAN JERÓNIMO	0	1	0	1	1	0	0	0	0	0	0	0	0	0	0	1
	7	SAN MIGUEL CINCUA	0	0	0	0	0	0	0	0	0	0	0	0	0	0	0	0
	8	SANTA CRUZ EL CHOL	0	0	0	0	0	0	0	0	0	0	0	0	0	0	0	0
3		<b>CHIMALTENANGO</b>	<b>40</b>	<b>37</b>	<b>0</b>	<b>77</b>	<b>57</b>	<b>7</b>	<b>3</b>	<b>1</b>	<b>2</b>	<b>2</b>	<b>4</b>	<b>2</b>	<b>0</b>	<b>0</b>	<b>0</b>	<b>77</b>
	1	ACATEQUANANGO	2	0	0	2	2	0	0	0	0	0	0	0	0	0	0	2
	2	CHIMALTENANGO	2	11	0	13	11	0	0	0	1	0	0	0	0	0	0	13
	3	EL TAJAL	2	1	0	3	3	0	0	0	0	0	0	0	0	0	0	3
	4	FARRAMÓN	0	1	0	1	1	0	0	0	0	0	0	0	0	0	0	1
	5	PATZÚN	2	2	0	4	4	0	0	0	0	0	0	0	0	0	0	4
	6	PATZÚN	7	6	0	13	6	2	0	1	1	1	1	1	0	0	0	13
	7	POCHUTA	1	0	0	1	1	0	0	0	0	0	0	0	0	0	0	1
	8	SAN ANDRÉS ITAPA	0	0	0	0	0	0	0	0	0	0	0	0	0	0	0	0
	9	SAN JOSÉ POCAJUL	0	1	0	1	0	0	1	0	0	0	0	0	0	0	0	1
	10	SAN JUAN COMALAPA	1	1	0	2	1	0	0	0	0	0	1	0	0	0	0	2
	11	SAN MARÍN JOSÉPIQUE	3	3	0	6	3	1	0	0	0	0	2	0	0	0	0	6
	12	SAN PEDRO TEPECAPA	2	1	0	3	1	2	0	0	0	0	0	0	0	0	0	3
	13	SANTA APOLONIA	1	1	0	2	1	1	0	0	0	0	0	0	0	0	0	2
	14	SANTA CRUZ BALANYÁ	0	0	0	0	0	0	0	0	0	0	0	0	0	0	0	0
	15	TEPEÁN GUATEMALA	13	9	0	22	17	1	1	0	0	0	2	1	0	0	0	22
	16	ZARACOLA	1	0	0	1	1	0	0	0	0	0	0	0	0	0	0	1
4		<b>CHETUMAL</b>	<b>79</b>	<b>68</b>	<b>0</b>	<b>147</b>	<b>123</b>	<b>14</b>	<b>3</b>	<b>3</b>	<b>0</b>	<b>1</b>	<b>3</b>	<b>0</b>	<b>0</b>	<b>0</b>	<b>0</b>	<b>147</b>
	1	CANOHAN	14	18	0	32	24	2	0	1	0	0	0	0	0	0	0	32
	2	CHIMULUL	12	4	0	16	17	1	1	0	0	0	2	0	0	0	0	21
	3	CONCEPCIÓN LAS MIRAS	0	1	0	1	1	0	0	0	0	0	0	0	0	0	0	1
	4	ECURULUL	4	8	0	12	12	1	0	0	0	0	0	0	0	0	0	12
	5	PALÁ	0	1	0	1	1	0	0	0	0	0	0	0	0	0	0	1
	6	JOCOTÁN	27	40	0	67	63	11	2	0	0	1	1	0	0	0	0	67
	7	QUICHA	7	10	0	17	17	0	0	0	0	0	0	0	0	0	0	17
	8	QUEZALTEPEQUE	2	3	0	5	3	0	0	2	0	0	0	0	0	0	0	5
	9	SAN JACINTO	2	0	0	2	1	1	0	0	0	0	0	0	0	0	0	2
	10	SAN JOSÉ LA ARADA	1	1	0	2	2	0	0	0	0	0	0	0	0	0	0	2
	11	SAN JUAN ERVA	1	2	0	3	3	0	0	0	0	0	0	0	0	0	0	3
5		<b>EL PROGRESO</b>	<b>4</b>	<b>1</b>	<b>0</b>	<b>5</b>	<b>7</b>	<b>1</b>	<b>2</b>	<b>0</b>	<b>0</b>	<b>0</b>	<b>0</b>	<b>0</b>	<b>0</b>	<b>0</b>	<b>0</b>	<b>5</b>
	1	EL ACARO	0	0	0	0	0	0	0	0	0	0	0	0	0	0	0	0
	2	GUASTAFUYA	1	1	0	2	1	1	0	0	0	0	0	0	0	0	0	2
	3	MORAZÁN	0	0	0	0	0	0	0	0	0	0	0	0	0	0	0	0
	4	SAN AGUSTÍN ACASAGUASTLÁN	2	3	0	5	3	0	2	0	0	0	0	0	0	0	0	5
	5	SAN ANTONIO LA PAZ	0	0	0	0	0	0	0	0	0	0	0	0	0	0	0	0
	6	SAN CRISTÓBAL ACASAGUASTLÁN	0	1	0	1	1	0	0	0	0	0	0	0	0	0	0	1
	7	SANABATÉ	1	1	0	2	2	0	0	0	0	0	0	0	0	0	0	2
	8	SANABATÉ	0	0	0	0	0	0	0	0	0	0	0	0	0	0	0	0
6		<b>ESCUINTLA</b>	<b>80</b>	<b>3</b>	<b>0</b>	<b>180</b>	<b>0</b>	<b>0</b>	<b>0</b>	<b>0</b>	<b>0</b>	<b>0</b>	<b>0</b>	<b>0</b>	<b>0</b>	<b>0</b>	<b>0</b>	<b>180</b>
	1	ESCUINTLA	23	20	0	43	23	4	4	4	4	1	2	0	0	0	0	43
	2	GUAYAGAZAPA	1	2	0	3	3	0	0	0	0	0	0	0	0	0	0	3
	3	ITAPA	2	1	0	3	4	0	0	0	0	0	0	0	0	0	0	4
	4	LA DEMOCRACIA	2	0	0	2	1	0	0	0	1	0	2	0	0	0	0	4
	5	LA GOMERA	4	4	0	8	4	2	0	0	0	0	0	0	0	0	0	8
	6	MADAGUA	1	4	0	5	2	0	2	0	0	0	1	0	0	0	0	5
	7	MANA CONCEPCIÓN	4	5	0	9	7	2	0	0	0	0	0	0	0	0	0	9
	8	PALM	5	4	0	9	7	1	0	0	0	1	0	0	0	0	0	9
	9	PUESTO SAN JOSÉ	8	6	0	14	10	0	3	0	1	1	0	0	0	0	0	14
	10	SAN VICENTE PACAYÁ	2	1	0	3	3	0	0	0	0	0	0	0	0	0	0	3
	11	SANTA LUCÍA COTZUMALGUAPA	14	11	0	25	10	5	2	2	1	3	4	0	0	0		





**REGISTRO CENTRAL DE LAS PERSONAS  
SEGUIMIENTO TEMÁTICO INSTITUCIONAL 2023  
INSCRIPCIONES EXTEMPORÁNEAS DE NACIMIENTO REALIZADAS  
MES REPORTADO: DICIEMBRE**

D	M	Departamento / municipio	Sexo				Población beneficiada											
			Mujeres	Hombres	No definido	Total	Edad						Juventud 14 a 30 años	Adultos 31 a 60 años	Tercera Edad a 7 años en adelante	No definido	Total	
							0	1	2	3	4	5						6 - 13
02		<b>PITM</b>	74	77	0	151	103	21	11	12	7	7	24	3	1	2	0	155
1		DOLORIE	7	1	0	8	4	2	0	0	0	0	0	0	0	0	0	8
2		EL CAJAL	1	1	0	2	1	0	0	0	0	1	0	0	0	0	0	2
3		FLORES	1	3	0	4	3	0	0	0	0	0	1	0	0	0	0	4
4		LA LIBERTAD	15	18	0	33	12	4	3	3	1	1	5	4	0	0	0	35
5		LAZ CRUCES	8	11	0	19	12	3	0	0	1	0	2	0	0	0	0	19
6		MISION DE MENOS	3	3	0	6	3	0	0	1	1	0	0	0	0	0	0	6
7		POPON	13	11	0	24	15	3	1	2	1	0	2	0	0	0	0	24
8		SAN ANDRÉS	8	3	0	11	6	0	1	1	1	1	2	0	0	1	0	13
9		SAN BENITO	3	5	0	8	5	2	0	0	0	1	0	0	0	0	0	8
10		SAN FRANCISCO	1	2	0	3	2	0	0	0	0	0	0	0	0	1	0	3
11		SAN JOSÉ	0	0	0	0	0	0	0	0	0	0	0	0	0	0	0	0
12		SAN LUIS	12	18	0	30	12	2	3	3	1	2	6	1	0	0	0	30
13		SANTA ANA	2	1	0	3	1	0	0	0	0	0	0	0	0	0	0	3
14		SARAJÓ	24	21	0	45	24	1	3	2	1	1	6	0	0	0	0	45
03		<b>QUEZALTENANGO</b>	44	34	0	78	49	18	6	8	2	2	11	4	0	1	0	78
1		ALMOLOVEDA	7	4	0	11	8	2	0	0	0	0	4	0	0	0	0	11
2		CABRACÁN	8	8	0	16	0	0	0	0	0	0	0	0	0	0	0	16
3		CAJULÁ	1	2	0	3	2	0	0	0	0	0	1	0	0	0	0	3
4		CANTEL	2	4	0	6	5	1	0	0	0	0	0	0	0	0	0	6
5		COATEPEQUE	15	18	0	33	16	9	5	2	0	1	3	0	0	0	0	33
6		COLOMBIA	2	4	0	6	3	0	0	0	1	0	1	0	0	1	0	6
7		CONCEPCIÓN CUYULUCANAPA	0	0	0	0	0	0	0	0	0	0	0	0	0	0	0	0
8		EL PALMAR	1	1	0	2	1	1	0	0	0	0	0	0	0	0	0	2
9		FLORES COSTA CUCA	1	0	0	1	0	0	0	0	0	0	1	0	0	0	0	1
10		GÉNOVA	4	2	0	6	5	1	0	0	0	0	0	0	0	0	0	6
11		HUEHUE	0	0	0	0	0	0	0	0	0	0	0	0	0	0	0	0
12		LA ESPERANZA	1	0	0	1	1	0	0	0	0	0	0	0	0	0	0	1
13		QUATEPEQUE	0	0	0	0	0	0	0	0	0	0	0	0	0	0	0	0
14		QUINTALCO	4	1	0	5	4	0	0	0	0	0	0	0	0	0	0	5
15		PUERTO DE LOS ALFOS	0	0	0	0	0	0	0	0	0	0	0	0	0	0	0	0
16		QUINTALCANGUO	23	11	0	34	14	4	3	5	1	1	3	1	0	0	0	34
17		TALCAJÁ	2	2	0	4	4	0	0	0	0	0	0	0	0	0	0	4
18		SAN CARLOS SJA	0	0	0	0	0	0	0	0	0	0	0	0	0	0	0	0
19		SAN FRANCISCO LA UNIÓN	0	0	0	0	0	0	0	0	0	0	0	0	0	0	0	0
20		SAN MARTÍN SACATEPEQUEZ	1	4	0	5	3	0	0	1	0	0	1	0	0	0	0	5
21		SAN MATEO	1	0	0	1	1	0	0	0	0	0	0	0	0	0	0	1
22		SAN MIGUEL SIGÜELA	0	1	0	1	1	0	0	0	0	0	0	0	0	0	0	1
23		DEMA	0	0	0	0	0	0	0	0	0	0	0	0	0	0	0	0
24		DZUL	1	2	0	3	3	0	0	0	0	0	0	0	0	0	0	3
04		<b>QUICHÉ</b>	270	311	0	601	457	67	24	18	17	13	20	3	1	1	0	601
1		CANELA	1	1	0	2	2	0	0	0	0	0	0	0	0	0	0	2
2		CHALÁ	19	18	0	37	22	4	1	0	0	0	5	0	0	0	0	37
3		CHICAMÁN	11	6	0	17	11	2	0	0	0	1	2	1	0	0	0	17
4		CHICHÉ	4	6	0	10	8	2	0	0	0	0	0	0	0	0	0	10
5		CHICHICASTENANGO	34	39	0	74	29	7	2	1	1	0	2	1	0	1	0	74
6		CHINGUL	3	1	0	4	2	0	1	0	1	0	0	0	0	0	0	4
7		CUNÚN	9	8	0	17	7	4	2	2	0	2	0	0	0	0	0	17
8		ICÁN	40	42	0	82	77	12	6	1	2	4	7	0	1	0	0	82
9		JOYABAJ	13	11	0	24	22	2	0	0	0	0	0	0	0	0	0	24
10		NEBAJ	25	12	0	37	24	0	2	0	0	0	1	0	0	0	0	37
11		PACHALUM	0	2	0	2	1	0	0	1	0	0	0	0	0	0	0	2
12		RAJÉ	2	5	0	7	6	0	0	0	1	0	1	0	0	0	0	7
13		SACAPULÁN	32	30	0	62	50	2	2	2	1	2	1	0	0	0	0	62
14		SAN ANDRÉS SACABALÁ	0	0	0	0	0	0	0	0	0	0	0	0	0	0	0	0
15		SAN ANTONIO SUCCHIBATÁN	7	14	0	21	10	2	3	2	2	0	4	2	0	0	0	21
16		SAN BARTOLOMÉ JOCOTENANGO	7	7	0	14	12	1	0	0	1	0	0	0	0	0	0	14
17		SAN JUAN COTZAL	7	11	0	18	12	1	2	0	2	0	0	0	0	0	0	18
18		SAN PEDRO JOCOPULÁN	8	9	0	17	11	2	3	0	3	1	0	0	0	0	0	17
19		SANTA CRUZ DEL QUICHÉ	31	17	0	48	24	4	1	1	1	3	2	1	0	0	0	48
20		USQUINTÁN	34	49	0	83	32	18	0	7	5	1	0	0	0	0	0	83
21		ZACUALPA	1	2	0	3	2	1	0	0	0	0	0	0	0	0	0	3
05		<b>RETALHUEHU</b>	14	30	0	44	14	4	4	4	3	3	7	2	2	1	0	44
1		CHAMPICO	1	1	0	2	2	0	0	0	0	0	0	0	0	0	0	2
2		EL AERIAL	0	2	0	2	0	0	0	1	0	0	1	0	0	0	0	2
3		NUÉVO SAN CARLOS	1	2	0	3	2	0	0	0	0	0	0	1	0	0	0	3
4		RETALHUEHU	0	11	0	11	3	3	1	2	1	1	3	1	0	1	0	11
5		SAN ANDRÉS VILLA ZECA	4	6	0	10	4	1	2	1	1	2	3	0	0	0	0	10
6		SAN RAFAEL RETALHUEHU	1	3	0	4	3	0	0	0	1	0	0	0	0	0	0	4
7		SAN MARTÍN JAPOTZ'AN	1	0	0	1	0	0	1	0	0	0	0	0	0	0	0	1
8		SAN SEBASTIÁN	1	2	0	3	1	0	0	0	2	0	0	0	0	0	0	3
9		SANTA CRUZ MULLÁ	0	1	0	1	1	0	0	0	0	0	0	0	0	0	0	1



REGISTRO CENTRAL DE LAS PERSONAS  
SEGUIMIENTO TEMÁTICO INSTITUCIONAL 2023  
INSCRIPCIONES EXTEMPORÁNEAS DE NACIMIENTO REALIZADAS  
MES REPORTADO: DICIEMBRE



D	M	Departamento / municipio	Sexo				Edad											Total							
			Mujeres	Hombres	No definido	Total	Años							Juventud 14 a 30 años	Adultos 31 a 60 años	Tercera Edad 61 años en adelante	No definido								
							0	1	2	3	4	5	6 - 13												
06		SACATEPÉQUEZ	38	35	0	41	37	7	8	0	2	0	1	0	0	0	0	0	0	0	0	0	0	0	61
1		ANTIGUA GUATEMALA	5	9	0	14	8	3	1	0	0	0	1	0	0	0	0	0	0	0	0	0	0	0	14
2		CIUDAD VIEJA	5	3	0	8	6	1	0	0	0	0	1	0	0	0	0	0	0	0	0	0	0	0	8
3		JOCOTENANGO	1	1	0	2	0	0	1	0	1	0	0	0	0	0	0	0	0	0	0	0	0	0	2
4		MARCELA ABEAS ALTAS	0	1	0	1	1	0	0	0	0	0	0	0	0	0	0	0	0	0	0	0	0	0	1
5		PASTORES	0	0	0	0	0	0	0	0	0	0	0	0	0	0	0	0	0	0	0	0	0	0	0
6		SAN ANTONIO AGUAS CALIENTES	0	1	0	1	0	1	0	0	0	0	0	0	0	0	0	0	0	0	0	0	0	0	1
7		SAN BARTOLOMÉ ABEAS ALTAS	0	1	0	1	1	0	0	0	0	0	0	0	0	0	0	0	0	0	0	0	0	0	1
8		SAN JUAN ALOTENANGO	1	4	0	5	3	0	0	0	0	0	0	0	0	2	2	0	0	0	0	0	0	0	5
9		SAN LUCAS SACATEPÉQUEZ	0	2	0	2	1	0	0	0	0	0	0	0	1	0	0	0	0	0	0	0	0	0	2
10		SAN MIGUEL CUERNAS	2	0	0	2	1	1	0	0	0	0	0	0	0	0	0	0	0	0	0	0	0	0	2
11		SANTA CATARINA BARAHONA	0	1	0	1	0	0	0	0	0	1	0	0	0	0	0	0	0	0	0	0	0	0	1
12		SANTA LUCÍA ABEAS ALTAS	2	0	0	2	1	1	0	0	0	0	0	0	0	0	0	0	0	0	0	0	0	0	2
13		SANTA MARÍA DE JESÚS	2	4	0	6	4	0	0	0	0	0	0	0	0	0	0	0	0	0	0	0	0	0	6
14		SANSAO SACATEPÉQUEZ	9	2	0	11	6	0	2	0	0	0	2	1	0	0	0	0	0	0	0	0	0	0	11
15		SANTO DOMINGO XIENACOJ	1	1	0	2	2	0	0	0	0	0	0	0	0	0	0	0	0	0	0	0	0	0	2
16		SIEMPAÑO	0	3	0	3	1	0	0	0	0	0	0	0	0	0	1	0	0	0	0	0	0	0	3
17		SAN MARCOS	241	242	0	481	232	49	43	29	31	17	49	12	4	8	0	0	0	0	0	0	0	0	481
1		AYUTLA	1	4	0	5	5	0	0	0	0	0	0	0	0	0	0	0	0	0	0	0	0	0	5
2		CARBONA	2	2	0	4	2	0	0	0	0	1	0	0	0	0	0	0	0	0	0	0	0	0	4
3		COMPANHILLO	4	6	0	10	8	1	0	1	0	0	2	0	0	0	0	0	0	0	0	0	0	0	10
4		CONCEPCIÓN TITUAPA	84	86	0	180	60	24	17	5	10	7	18	5	2	2	0	0	0	0	0	0	0	0	180
5		EL QUETZAL	4	3	0	7	3	0	1	0	2	0	0	0	0	0	0	0	0	0	0	0	0	0	7
6		EL TAMBADOR	2	6	0	7	3	3	1	0	0	0	1	0	0	0	0	0	0	0	0	0	0	0	7
7		ESQUILAS PALO BORDO	0	0	0	0	0	0	0	0	0	0	0	0	0	0	0	0	0	0	0	0	0	0	0
8		GOCHUQUÉ	4	0	0	4	3	0	1	0	0	0	0	0	0	0	0	0	0	0	0	0	0	0	4
9		LA BLANCA	3	3	0	6	3	1	0	0	2	0	0	0	0	0	0	0	0	0	0	0	0	0	6
10		LA REFORMA	3	0	0	3	1	0	2	0	0	0	0	0	0	0	0	0	0	0	0	0	0	0	3
11		MAJACATÁN	24	35	0	41	20	9	3	3	2	2	6	3	2	5	0	0	0	0	0	0	0	0	41
12		NEUVO PROGRESO	2	1	0	4	4	0	0	0	0	0	0	0	0	0	0	0	0	0	0	0	0	0	4
13		OCOS	0	2	0	2	2	0	0	0	0	0	0	0	0	0	0	0	0	0	0	0	0	0	2
14		PAJARITA	1	1	0	2	2	0	0	0	0	0	0	0	0	0	0	0	0	0	0	0	0	0	2
15		RO BLANCO	0	0	0	0	0	0	0	0	0	0	0	0	0	0	0	0	0	0	0	0	0	0	0
16		SAN ANTONIO SACATEPÉQUEZ	0	1	0	1	0	0	0	0	0	0	0	1	0	0	0	0	0	0	0	0	0	0	1
17		SAN CRISTÓBAL CUCHO	4	2	0	6	5	0	0	0	1	0	2	0	0	0	0	0	0	0	0	0	0	0	6
18		SAN JOSÉ EL POZUELO	1	2	0	3	1	0	0	1	0	0	0	0	0	0	0	0	0	0	0	0	0	0	3
19		SAN JOSÉ GUATEMALA	1	3	0	4	2	0	0	0	1	0	0	0	0	1	0	0	0	0	0	0	0	0	4
20		SAN LÓRENZO	1	0	0	1	1	0	0	0	0	0	0	0	0	0	0	0	0	0	0	0	0	0	1
21		SAN MARCOS	4	1	0	5	4	0	0	0	1	0	0	0	0	0	0	0	0	0	0	0	0	0	5
22		SAN MIGUEL UTAHUACÁN	14	24	0	38	30	3	2	0	1	1	1	0	0	0	0	0	0	0	0	0	0	0	38
23		SAN PABLO	11	3	0	14	6	1	0	0	1	1	1	1	0	0	0	0	0	0	0	0	0	0	14
24		SAN PEDRO SACATEPÉQUEZ	7	5	0	12	8	0	1	0	2	1	0	0	0	0	0	0	0	0	0	0	0	0	12
25		SAN RAFAEL DE LA CUESTA	4	2	0	6	4	1	0	1	0	1	1	0	0	0	0	0	0	0	0	0	0	0	6
26		SBNAL	2	4	0	6	0	1	1	0	0	1	3	0	0	0	0	0	0	0	0	0	0	0	6
27		SPACAPA	2	1	0	3	2	0	0	1	0	0	0	0	0	0	0	0	0	0	0	0	0	0	3
28		TACAHÁ	19	31	0	50	22	6	5	6	3	0	7	0	1	0	0	0	0	0	0	0	0	0	50
29		TAJUMULCO	33	31	0	44	30	8	4	3	4	3	7	2	0	0	0	0	0	0	0	0	0	0	44
30		TEJALÁ	2	3	0	5	5	0	0	0	0	0	0	0	0	0	0	0	0	0	0	0	0	0	5
31		SANTA ROSA	19	17	0	34	17	1	2	1	4	3	6	0	0	0	0	0	0	0	0	0	0	0	34
1		BARBENA	1	2	0	3	0	0	0	0	1	0	2	0	0	0	0	0	0	0	0	0	0	0	3
2		CARLOS	0	1	0	1	1	0	0	0	0	0	0	0	0	0	0	0	0	0	0	0	0	0	1
3		CHOUNQUELLA	4	7	0	11	4	0	0	1	3	2	4	0	0	0	0	0	0	0	0	0	0	0	11
4		CULAPA	1	1	0	2	2	0	0	0	0	0	0	0	0	0	0	0	0	0	0	0	0	0	2
5		GUACAPÁN	2	1	0	3	2	0	1	0	0	0	0	0	0	0	0	0	0	0	0	0	0	0	3
6		NUOVA SANTA ROSA	1	0	0	1	1	0	0	0	0	0	0	0	0	0	0	0	0	0	0	0	0	0	1
7		OFATOH	0	1	0	1	1	0	0	0	0	0	0	0	0	0	0	0	0	0	0	0	0	0	1
8		RUJULO NUEVO VIÑAS	1	0	0	1	1	0	0	0	0	0	0	0	0	0	0	0	0	0	0	0	0	0	1
9		SAN JUAN TEJUMACO	1	1	0	2	0	0	0	1	0	0	0	0	0	0	0	0	0	0	0	0	0	0	2
10		SAN RAFAEL LAS FLORES	0	0	0	0	0	0	0	0	0	0	0	0	0	0	0	0	0	0	0	0	0	0	0
11		SANTA CRUZ NARANJO	0	0	0	0	0	0	0	0	0	0	0	0	0	0	0	0	0	0	0	0	0	0	0
12		SANTA MARÍA UHUTÁN	0	0	0	0	0	0	0	0	0	0	0	0	0	0	0	0	0	0	0	0	0	0	0
13		SANTA ROSA DE LIMA	3	0	0	3	2	0	0	0	0	1													

**REGISTRO CENTRAL DE LAS PERSONAS  
SEGUIMIENTO TEMÁTICO INSTITUCIONAL 2023  
INSCRIPCIONES EXTEMPORÁNEAS DE NACIMIENTO REALIZADAS  
MES REPORTADO: DICIEMBRE**

D	M	Departamento / municipio	Sexo				Edad											Total		
			Mujeres	Hombres	No definido	Total	Años							Juventud 14 a 30 años	Adultos 31 a 40 años	Tercera Edad 41 años en adelante	No definido			
							0	1	2	3	4	5	6 - 13							
20		<b>SUCHITEPÉQUEZ</b>	78	53	0	127	87	28	10	3	8	11	7	1	0	0	0	0	0	127
	1	CHICACAO	6	10	0	16	9	4	1	0	1	3	0	0	0	0	0	0	0	16
	2	CYRORANANGO	5	4	0	9	2	0	1	1	0	2	3	0	0	0	0	0	0	9
	3	NACATENANGO	14	8	0	22	12	4	4	1	1	0	0	0	0	0	0	0	0	22
	4	PATULUC	11	2	0	13	5	3	1	0	2	2	0	0	0	0	0	0	0	13
	5	PUSILO NUEVO	3	4	0	4	2	0	0	2	0	1	1	0	0	0	0	0	0	4
	6	RIO BRAVO	3	0	0	3	3	0	0	0	0	0	0	0	0	0	0	0	0	3
	7	SAHAFAC	4	2	0	4	2	2	0	0	1	0	0	0	0	0	0	0	0	4
	8	SAN ANTONIO SUCHITEPÉQUEZ	7	2	0	14	6	4	1	0	2	0	1	0	0	0	0	0	0	14
	9	SAN BERNARDO	0	0	0	0	0	0	0	0	0	0	0	0	0	0	0	0	0	0
	10	SAN FRANCISCO ZAPOTZÁN	1	2	0	3	1	2	0	0	0	0	0	0	0	0	0	0	0	3
	11	SAN GABRIEL	1	1	0	2	2	0	0	0	0	0	0	0	0	0	0	0	0	2
	12	SAN JOSÉ EL DOLO	0	1	0	1	1	0	0	0	0	0	0	0	0	0	0	0	0	1
	13	SAN JOSÉ LA MARQUINA	3	4	0	7	0	3	0	1	0	1	1	1	0	0	0	0	0	7
	14	SAN JUAN BAUTISTA	2	0	0	2	2	0	0	0	0	0	0	0	0	0	0	0	0	2
	15	SAN LÓRENZO	0	0	0	0	0	0	0	0	0	0	0	0	0	0	0	0	0	0
	16	SAN MIGUEL PANÁN	2	0	0	2	1	0	1	0	0	0	0	0	0	0	0	0	0	2
	17	SAN PABLO JOCORLAS	4	1	0	5	1	2	0	0	0	0	2	0	0	0	0	0	0	5
	18	SANTA BARBARA	2	6	0	8	4	2	0	0	0	2	0	0	0	0	0	0	0	8
	19	SANJO DOMINGO SUCHITEPÉQUEZ	1	1	0	2	0	1	0	0	0	0	1	0	0	0	0	0	0	2
	20	SANTO TOMÁS LA UNIÓN	2	2	0	4	2	0	1	0	1	0	0	0	0	0	0	0	0	4
	21	ZUNIL	2	0	0	2	2	0	0	0	0	0	0	0	0	0	0	0	0	2
21		<b>TOTONICAPÁN</b>	128	131	0	244	127	39	13	14	9	10	30	2	0	3	0	0	0	244
	1	MONOSTENANGO	27	33	0	60	26	5	4	6	2	5	11	0	1	1	2	0	0	60
	2	SAN ANDRÉS KECIL	1	1	0	2	1	0	0	1	0	0	0	0	0	0	0	0	0	2
	3	SAN BARTOLO	3	3	0	4	5	0	0	0	0	0	0	0	0	1	0	0	0	4
	4	SAN CRISTÓBAL TONICAPÁN	7	3	0	10	8	0	2	0	1	0	0	0	0	0	0	0	0	10
	5	SAN FRANCISCO EL ALTO	13	7	0	20	11	8	0	1	0	1	2	0	0	0	0	0	0	20
	6	SANTA LUCÍA LA REFORMA	10	4	0	14	12	2	0	2	0	0	0	0	0	0	0	0	0	14
	7	SANTA MARÍA CHIAMULA	24	34	0	58	17	5	4	2	6	3	14	2	0	1	0	0	0	58
	8	TONICAPÁN	26	34	0	72	30	12	1	4	0	1	4	0	0	0	0	0	0	72
22		<b>ZACAPA</b>	34	38	0	72	44	14	8	0	4	0	8	0	0	0	0	0	0	72
	1	CABAÑAS	1	6	0	7	4	2	1	0	0	0	0	0	0	0	0	0	0	7
	2	ETANUVELA	0	1	0	1	0	0	1	0	0	0	0	0	0	0	0	0	0	1
	3	GUALÁN	5	6	0	11	5	3	1	0	1	0	1	0	0	0	0	0	0	11
	4	MATE	4	3	0	7	3	2	0	0	2	0	0	0	0	0	0	0	0	7
	5	LA UNIÓN	14	8	0	22	20	2	0	0	0	0	0	0	0	0	0	0	0	22
	6	NO HOYDO	0	1	0	1	1	0	0	0	0	0	0	0	0	0	0	0	0	1
	7	SAN DIEGO	1	0	0	1	1	0	0	0	0	0	0	0	0	0	0	0	0	1
	8	SAN JORGE	0	2	0	2	0	0	0	0	1	0	1	0	0	0	0	0	0	2
	9	TICULUTÁN	0	2	0	2	1	0	1	0	0	0	0	0	0	0	0	0	0	2
	10	USUMATLÁN	0	1	0	1	1	0	0	0	0	0	0	0	0	0	0	0	0	1
	11	ZACAPA	9	7	0	16	8	4	1	0	0	0	3	0	0	0	0	0	0	16

1    
 Lic. Edgar Colón Muñoz Hernández  
 Supervisor de Centro de Costos  
 Registro Central de las Personas

   
 Msc. Luis Raúl Hernández Sandoval  
 Subdirector Administrativo Registral  
 Registro Central de las Personas  
 Sede del RENAP, Guatemala, Guatemala

   
 Caren Ostilio Guzmán Sagastume  
 Registrador Central de las Personas  
 Registro Central de las Personas  
 Sede del RENAP, Guatemala, Guatemala

Firma y sello de la máxima autoridad de la dependencia

# ANEXO VII



**REGISTRO CENTRAL DE LAS PERSONAS  
 CERTIFICACIONES DE NACIMOS Y ACTOS REGISTRABLES EMITIDAS  
 DISGLOSE POR PAIS, DEPARTAMENTO Y MUNICIPIO  
 AÑO 2023**

N	D	M	País/Departamento / municipio	Dic	Ene	Feb	Mar	Abr	May	Jun	Jul	Ago	Sep	Oct	Nov	Dic	Total
			<b>COLOMBIA</b>	<b>247,481</b>	<b>247,368</b>	<b>247,361</b>	<b>247,114</b>	<b>247,215</b>	<b>247,130</b>	<b>247,200</b>	<b>247,100</b>	<b>247,100</b>	<b>247,100</b>	<b>247,100</b>	<b>247,100</b>	<b>247,100</b>	<b>247,100</b>
			<b>BOGOTÁ</b>	<b>28</b>	<b>21</b>	<b>24</b>	<b>28</b>	<b>29</b>	<b>24</b>	<b>28</b>	<b>28</b>	<b>27</b>	<b>28</b>	<b>27</b>	<b>28</b>	<b>28</b>	<b>248</b>
			<b>BOGOTÁ</b>	<b>28</b>	<b>21</b>	<b>24</b>	<b>28</b>	<b>29</b>	<b>24</b>	<b>28</b>	<b>28</b>	<b>27</b>	<b>28</b>	<b>27</b>	<b>28</b>	<b>28</b>	<b>248</b>
			<b>BOGOTÁ</b>	<b>28</b>	<b>21</b>	<b>24</b>	<b>28</b>	<b>29</b>	<b>24</b>	<b>28</b>	<b>28</b>	<b>27</b>	<b>28</b>	<b>27</b>	<b>28</b>	<b>28</b>	<b>248</b>
			<b>BOGOTÁ</b>	<b>28</b>	<b>21</b>	<b>24</b>	<b>28</b>	<b>29</b>	<b>24</b>	<b>28</b>	<b>28</b>	<b>27</b>	<b>28</b>	<b>27</b>	<b>28</b>	<b>28</b>	<b>248</b>
			<b>BOGOTÁ</b>	<b>28</b>	<b>21</b>	<b>24</b>	<b>28</b>	<b>29</b>	<b>24</b>	<b>28</b>	<b>28</b>	<b>27</b>	<b>28</b>	<b>27</b>	<b>28</b>	<b>28</b>	<b>248</b>
			<b>BOGOTÁ</b>	<b>28</b>	<b>21</b>	<b>24</b>	<b>28</b>	<b>29</b>	<b>24</b>	<b>28</b>	<b>28</b>	<b>27</b>	<b>28</b>	<b>27</b>	<b>28</b>	<b>28</b>	<b>248</b>
			<b>BOGOTÁ</b>	<b>28</b>	<b>21</b>	<b>24</b>	<b>28</b>	<b>29</b>	<b>24</b>	<b>28</b>	<b>28</b>	<b>27</b>	<b>28</b>	<b>27</b>	<b>28</b>	<b>28</b>	<b>248</b>
			<b>BOGOTÁ</b>	<b>28</b>	<b>21</b>	<b>24</b>	<b>28</b>	<b>29</b>	<b>24</b>	<b>28</b>	<b>28</b>	<b>27</b>	<b>28</b>	<b>27</b>	<b>28</b>	<b>28</b>	<b>248</b>
			<b>BOGOTÁ</b>	<b>28</b>	<b>21</b>	<b>24</b>	<b>28</b>	<b>29</b>	<b>24</b>	<b>28</b>	<b>28</b>	<b>27</b>	<b>28</b>	<b>27</b>	<b>28</b>	<b>28</b>	<b>248</b>
			<b>BOGOTÁ</b>	<b>28</b>	<b>21</b>	<b>24</b>	<b>28</b>	<b>29</b>	<b>24</b>	<b>28</b>	<b>28</b>	<b>27</b>	<b>28</b>	<b>27</b>	<b>28</b>	<b>28</b>	<b>248</b>
			<b>BOGOTÁ</b>	<b>28</b>	<b>21</b>	<b>24</b>	<b>28</b>	<b>29</b>	<b>24</b>	<b>28</b>	<b>28</b>	<b>27</b>	<b>28</b>	<b>27</b>	<b>28</b>	<b>28</b>	<b>248</b>
			<b>BOGOTÁ</b>	<b>28</b>	<b>21</b>	<b>24</b>	<b>28</b>	<b>29</b>	<b>24</b>	<b>28</b>	<b>28</b>	<b>27</b>	<b>28</b>	<b>27</b>	<b>28</b>	<b>28</b>	<b>248</b>
			<b>BOGOTÁ</b>	<b>28</b>	<b>21</b>	<b>24</b>	<b>28</b>	<b>29</b>	<b>24</b>	<b>28</b>	<b>28</b>	<b>27</b>	<b>28</b>	<b>27</b>	<b>28</b>	<b>28</b>	<b>248</b>
			<b>BOGOTÁ</b>	<b>28</b>	<b>21</b>	<b>24</b>	<b>28</b>	<b>29</b>	<b>24</b>	<b>28</b>	<b>28</b>	<b>27</b>	<b>28</b>	<b>27</b>	<b>28</b>	<b>28</b>	<b>248</b>
			<b>BOGOTÁ</b>	<b>28</b>	<b>21</b>	<b>24</b>	<b>28</b>	<b>29</b>	<b>24</b>	<b>28</b>	<b>28</b>	<b>27</b>	<b>28</b>	<b>27</b>	<b>28</b>	<b>28</b>	<b>248</b>
			<b>BOGOTÁ</b>	<b>28</b>	<b>21</b>	<b>24</b>	<b>28</b>	<b>29</b>	<b>24</b>	<b>28</b>	<b>28</b>	<b>27</b>	<b>28</b>	<b>27</b>	<b>28</b>	<b>28</b>	<b>248</b>
			<b>BOGOTÁ</b>	<b>28</b>	<b>21</b>	<b>24</b>	<b>28</b>	<b>29</b>	<b>24</b>	<b>28</b>	<b>28</b>	<b>27</b>	<b>28</b>	<b>27</b>	<b>28</b>	<b>28</b>	<b>248</b>
			<b>BOGOTÁ</b>	<b>28</b>	<b>21</b>	<b>24</b>	<b>28</b>	<b>29</b>	<b>24</b>	<b>28</b>	<b>28</b>	<b>27</b>	<b>28</b>	<b>27</b>	<b>28</b>	<b>28</b>	<b>248</b>
			<b>BOGOTÁ</b>	<b>28</b>	<b>21</b>	<b>24</b>	<b>28</b>	<b>29</b>	<b>24</b>	<b>28</b>	<b>28</b>	<b>27</b>	<b>28</b>	<b>27</b>	<b>28</b>	<b>28</b>	<b>248</b>
			<b>BOGOTÁ</b>	<b>28</b>	<b>21</b>	<b>24</b>	<b>28</b>	<b>29</b>	<b>24</b>	<b>28</b>	<b>28</b>	<b>27</b>	<b>28</b>	<b>27</b>	<b>28</b>	<b>28</b>	<b>248</b>
			<b>BOGOTÁ</b>	<b>28</b>	<b>21</b>	<b>24</b>	<b>28</b>	<b>29</b>	<b>24</b>	<b>28</b>	<b>28</b>	<b>27</b>	<b>28</b>	<b>27</b>	<b>28</b>	<b>28</b>	<b>248</b>
			<b>BOGOTÁ</b>	<b>28</b>	<b>21</b>	<b>24</b>	<b>28</b>	<b>29</b>	<b>24</b>	<b>28</b>	<b>28</b>	<b>27</b>	<b>28</b>	<b>27</b>	<b>28</b>	<b>28</b>	<b>248</b>
			<b>BOGOTÁ</b>	<b>28</b>	<b>21</b>	<b>24</b>	<b>28</b>	<b>29</b>	<b>24</b>	<b>28</b>	<b>28</b>	<b>27</b>	<b>28</b>	<b>27</b>	<b>28</b>	<b>28</b>	<b>248</b>
			<b>BOGOTÁ</b>	<b>28</b>	<b>21</b>	<b>24</b>	<b>28</b>	<b>29</b>	<b>24</b>	<b>28</b>	<b>28</b>	<b>27</b>	<b>28</b>	<b>27</b>	<b>28</b>	<b>28</b>	<b>248</b>
			<b>BOGOTÁ</b>	<b>28</b>	<b>21</b>	<b>24</b>	<b>28</b>	<b>29</b>	<b>24</b>	<b>28</b>	<b>28</b>	<b>27</b>	<b>28</b>	<b>27</b>	<b>28</b>	<b>28</b>	<b>248</b>
			<b>BOGOTÁ</b>	<b>28</b>	<b>21</b>	<b>24</b>	<b>28</b>	<b>29</b>	<b>24</b>	<b>28</b>	<b>28</b>	<b>27</b>	<b>28</b>	<b>27</b>	<b>28</b>	<b>28</b>	<b>248</b>
			<b>BOGOTÁ</b>	<b>28</b>	<b>21</b>	<b>24</b>	<b>28</b>	<b>29</b>	<b>24</b>	<b>28</b>	<b>28</b>	<b>27</b>	<b>28</b>	<b>27</b>	<b>28</b>	<b>28</b>	<b>248</b>
			<b>BOGOTÁ</b>	<b>28</b>	<b>21</b>	<b>24</b>	<b>28</b>	<b>29</b>	<b>24</b>	<b>28</b>	<b>28</b>	<b>27</b>	<b>28</b>	<b>27</b>	<b>28</b>	<b>28</b>	<b>248</b>
			<b>BOGOTÁ</b>	<b>28</b>	<b>21</b>	<b>24</b>	<b>28</b>	<b>29</b>	<b>24</b>	<b>28</b>	<b>28</b>	<b>27</b>	<b>28</b>	<b>27</b>	<b>28</b>	<b>28</b>	<b>248</b>
			<b>BOGOTÁ</b>	<b>28</b>	<b>21</b>	<b>24</b>	<b>28</b>	<b>29</b>	<b>24</b>	<b>28</b>	<b>28</b>	<b>27</b>	<b>28</b>	<b>27</b>	<b>28</b>	<b>28</b>	<b>248</b>
			<b>BOGOTÁ</b>	<b>28</b>	<b>21</b>	<b>24</b>	<b>28</b>	<b>29</b>	<b>24</b>	<b>28</b>	<b>28</b>	<b>27</b>	<b>28</b>	<b>27</b>	<b>28</b>	<b>28</b>	<b>248</b>
			<b>BOGOTÁ</b>	<b>28</b>	<b>21</b>	<b>24</b>	<b>28</b>	<b>29</b>	<b>24</b>	<b>28</b>	<b>28</b>	<b>27</b>	<b>28</b>	<b>27</b>	<b>28</b>	<b>28</b>	<b>248</b>
			<b>BOGOTÁ</b>	<b>28</b>	<b>21</b>	<b>24</b>	<b>28</b>	<b>29</b>	<b>24</b>	<b>28</b>	<b>28</b>	<b>27</b>	<b>28</b>	<b>27</b>	<b>28</b>	<b>28</b>	<b>248</b>
			<b>BOGOTÁ</b>	<b>28</b>	<b>21</b>	<b>24</b>	<b>28</b>	<b>29</b>	<b>24</b>	<b>28</b>	<b>28</b>	<b>27</b>	<b>28</b>	<b>27</b>	<b>28</b>	<b>28</b>	<b>248</b>
			<b>BOGOTÁ</b>	<b>28</b>	<b>21</b>	<b>24</b>	<b>28</b>	<b>29</b>	<b>24</b>	<b>28</b>	<b>28</b>	<b>27</b>	<b>28</b>	<b>27</b>	<b>28</b>	<b>28</b>	<b>248</b>
			<b>BOGOTÁ</b>	<b>28</b>	<b>21</b>	<b>24</b>	<b>28</b>	<b>29</b>	<b>24</b>	<b>28</b>	<b>28</b>	<b>27</b>	<b>28</b>	<b>27</b>	<b>28</b>	<b>28</b>	<b>248</b>
			<b>BOGOTÁ</b>	<b>28</b>	<b>21</b>	<b>24</b>	<b>28</b>	<b>29</b>	<b>24</b>	<b>28</b>	<b>28</b>	<b>27</b>	<b>28</b>	<b>27</b>	<b>28</b>	<b>28</b>	<b>248</b>
			<b>BOGOTÁ</b>	<b>28</b>	<b>21</b>	<b>24</b>	<b>28</b>	<b>29</b>	<b>24</b>	<b>28</b>	<b>28</b>	<b>27</b>	<b>28</b>	<b>27</b>	<b>28</b>	<b>28</b>	<b>248</b>
			<b>BOGOTÁ</b>	<b>28</b>	<b>21</b>	<b>24</b>	<b>28</b>	<b>29</b>	<b>24</b>	<b>28</b>	<b>28</b>	<b>27</b>	<b>28</b>	<b>27</b>	<b>28</b>	<b>28</b>	<b>248</b>
			<b>BOGOTÁ</b>	<b>28</b>	<b>21</b>	<b>24</b>	<b>28</b>	<b>29</b>	<b>24</b>	<b>28</b>	<b>28</b>	<b>27</b>	<b>28</b>	<b>27</b>	<b>28</b>	<b>28</b>	<b>248</b>
			<b>BOGOTÁ</b>	<b>28</b>	<b>21</b>	<b>24</b>	<b>28</b>	<b>29</b>	<b>24</b>	<b>28</b>	<b>28</b>	<b>27</b>	<b>28</b>	<b>27</b>	<b>28</b>	<b>28</b>	<b>248</b>
			<b>BOGOTÁ</b>	<b>28</b>	<b>21</b>	<b>24</b>	<b>28</b>	<b>29</b>	<b>24</b>	<b>28</b>	<b>28</b>	<b>27</b>	<b>28</b>	<b>27</b>	<b>28</b>	<b>28</b>	<b>248</b>
			<b>BOGOTÁ</b>	<b>28</b>	<b>21</b>	<b>24</b>	<b>28</b>	<b>29</b>	<b>24</b>	<b>28</b>	<b>28</b>	<b>27</b>	<b>28</b>	<b>27</b>	<b>28</b>	<b>28</b>	<b>248</b>
			<b>BOGOTÁ</b>	<b>28</b>	<b>21</b>	<b>24</b>	<b>28</b>	<b>29</b>	<b>24</b>	<b>28</b>	<b>28</b>	<b>27</b>	<b>28</b>	<b>27</b>	<b>28</b>	<b>28</b>	<b>248</b>
			<b>BOGOTÁ</b>	<b>28</b>	<b>21</b>	<b>24</b>	<b>28</b>	<b>29</b>	<b>24</b>	<b>28</b>	<b>28</b>	<b>27</b>	<b>28</b>	<b>27</b>	<b>28</b>	<b>28</b>	<b>248</b>
			<b>BOGOTÁ</b>	<b>28</b>	<b>21</b>	<b>24</b>	<b>28</b>	<b>29</b>	<b>24</b>	<b>28</b>	<b>28</b>	<b>27</b>	<b>28</b>	<b>27</b>	<b>28</b>	<b>28</b>	<b>248</b>
			<b>BOGOTÁ</b>	<b>28</b>	<b>21</b>	<b>24</b>	<b>28</b>	<b>29</b>	<b>24</b>	<b>28</b>	<b>28</b>	<b>27</b>	<b>28</b>	<b>27</b>	<b>28</b>	<b>28</b>	<b>248</b>
			<b>BOGOTÁ</b>	<b>28</b>	<b>21</b>	<b>24</b>	<b>28</b>	<b>29</b>	<b>24</b>	<b>28</b>	<b>28</b>	<b>27</b>	<b>28</b>	<b>27</b>	<b>28</b>	<b>28</b>	<b>248</b>
			<b>BOGOTÁ</b>	<b>28</b>	<b>21</b>	<b>24</b>	<b>28</b>	<b>29</b>	<b>24</b>	<b>28</b>	<b>28</b>	<b>27</b>	<b>28</b>	<b>27</b>	<b>28</b>	<b>28</b>	<b>248</b>
			<b>BOGOTÁ</b>	<b>28</b>	<b>21</b>	<b>24</b>	<b>28</b>	<b>29</b>	<b>24</b>	<b>28</b>	<b>28</b>	<b>27</b>	<b>28</b>	<b>27</b>	<b>28</b>	<b>28</b>	<b>248</b>
			<b>BOGOTÁ</b>	<b>28</b>	<b>21</b>	<b>24</b>	<b>28</b>	<b>29</b>	<b>24</b>	<b>28</b>	<b>28</b>	<b>27</b>	<b>28</b>	<b>27</b>	<b>28</b>	<b>28</b>	<b>248</b>
			<b>BOGOTÁ</b>	<b>28</b>	<b>21</b>	<b>24</b>	<b>28</b>	<b>29</b>	<b>24</b>	<b>28</b>	<b>28</b>	<b>27</b>	<b>28</b>	<b>27</b>	<b>28</b>	<b>28</b>	<b>248</b>
			<b>BOGOTÁ</b>	<b>28</b>	<b>21</b>	<b>24</b>	<b>28</b>	<b>29</b>	<b>24</b>	<b>28</b>	<b>28</b>	<b>27</b>	<b>28</b>	<b>27</b>	<b>28</b>	<b>28</b>	<b>248</b>
			<b>BOGOTÁ</b>	<b>28</b>	<b>21</b>	<b>24</b>	<b>28</b>	<b>29</b>	<b>24</b>	<b>28</b>	<b>28</b>	<b>27</b>	<b>28</b>	<b>27</b>	<b>28</b>	<b>28</b>	<b>248</b>
			<b>BOGOTÁ</b>	<b>28</b>	<b>21</b>	<b>24</b>	<b>28</b>	<b>29</b>	<b>24</b>	<b>28</b>	<b>28</b>	<b>27</b>	<b>28</b>	<b>27</b>	<b>28</b>	<b>28</b>	<b>248</b>
			<b>BOGOTÁ</b>	<b>28</b>	<b>21</b>	<b>24</b>	<b>28</b>	<b>29</b>	<b>24</b>	<b>28</b>	<b>28</b>	<b>27</b>	<b>28</b>	<b>27</b>	<b>28</b>	<b>28</b>	<b>248</b>
			<b>BOGOTÁ</b>	<b>28</b>	<b>21</b>	<b>24</b>	<b>28</b>	<b>29</b>	<b>24</b>	<b>28</b>	<b>28</b>	<b>27</b>	<b>28</b>	<b>27</b>	<b>28</b>	<b>28</b>	<b>248</b>
			<b>BOGOTÁ</b>	<b>28</b>	<b>21</b>	<b>24</b>											





REGISTRO CENTRAL DE LAS PERSONAS  
 CERTIFICACION DE HECHOS Y ACTOS REGISTRALES EMITIDAS  
 DEL REGISTRO POR PAÍS, DEPARTAMENTO Y MUNICIPIO  
 AÑO 2023

P	M	Mu	Muni/Departamento / municipio	Enero	Febrero	Marzo	Abril	Mayo	Junio	Julio	Agosto	Septiembre	Octubre	Noviembre	Diciembre	Total
13			<b>Guatemala</b>	<b>24,128</b>	<b>21,241</b>	<b>21,873</b>	<b>17,286</b>	<b>22,491</b>	<b>21,421</b>	<b>21,473</b>	<b>21,138</b>	<b>21,361</b>	<b>15,186</b>	<b>21,724</b>	<b>21,863</b>	<b>252,407</b>
			Antigua	371	343	455	814	497	384	379	364	391	352	346	299	3,263
			Cobalá	1,437	1,379	1,553	1,467	1,507	1,582	1,580	1,647	1,648	1,447	1,755	1,672	14,491
			Cajalá	861	1,084	872	497	505	497	587	549	649	647	637	475	7,791
			Castellón	1,022	1,014	877	763	780	639	637	659	719	614	676	677	6,024
			Chimel	4,233	2,058	2,542	2,715	2,018	2,057	2,014	2,147	2,259	2,179	4,214	2,342	19,817
			Chiquimulá	1,176	1,247	1,274	942	931	759	659	749	799	714	1,268	852	11,741
			Comapa	1,032	953	849	589	617	567	569	549	599	647	611	475	4,254
			Escuintla	1,039	743	754	487	384	493	473	459	489	456	476	339	3,127
			Esquipulas	971	901	834	531	544	517	459	439	459	557	382	373	4,222
			Guatemala	1,102	982	1,134	733	823	917	746	672	745	653	627	454	4,736
			Holmul	889	811	674	232	273	322	214	277	318	398	459	421	3,659
			La Esperanza	1,458	938	1,257	643	694	494	444	742	672	389	459	348	6,136
			Orozuque	936	741	812	461	562	544	432	429	429	379	319	219	7,482
			Quetzaltenango	1,019	1,111	1,061	689	1,227	1,221	1,042	940	747	411	1,242	772	11,337
			Rosario de la Am.	6,888	4,979	6,030	5,844	1,869	942	981	838	1,276	1,128	1,881	984	39,094
			San Marcos	1,348	981	1,086	566	4,252	1,334	4,282	4,322	765	1,847	4,971	4,712	24,714
			Sacabajón	1,422	1,488	1,471	714	840	733	621	621	763	453	630	472	12,774
			San Carlos	486	343	420	418	730	849	1,371	903	691	432	1,134	349	6,247
			San Francisco La Am.	1,374	1,549	1,219	1,174	283	384	314	473	616	374	499	294	5,423
			San Mateo	1,057	1,095	881	512	1,127	409	438	683	547	447	643	423	6,454
			San Marcos	721	642	691	478	408	434	412	363	276	389	409	307	3,293
			San Miguel	429	442	528	276	403	347	414	384	321	429	381	399	4,682
			San Pedro	419	433	391	381	373	429	449	462	362	329	474	328	3,448
			San Rafael	483	427	483	305	452	323	379	389	389	344	294	291	3,292
			<b>Total</b>	<b>26,840</b>	<b>24,027</b>	<b>26,272</b>	<b>16,441</b>	<b>21,443</b>	<b>21,424</b>	<b>21,423</b>	<b>20,496</b>	<b>21,471</b>	<b>14,212</b>	<b>21,881</b>	<b>21,820</b>	<b>244,312</b>
14			<b>Honduras</b>	<b>1,086</b>	<b>864</b>	<b>876</b>	<b>836</b>	<b>818</b>	<b>912</b>	<b>856</b>	<b>857</b>	<b>439</b>	<b>314</b>	<b>451</b>	<b>123</b>	<b>4,384</b>
			Choluteca	1,404	1,248	1,448	622	881	611	747	667	801	714	678	475	13,176
			Comayagua	1,484	936	1,118	619	643	722	812	749	804	636	1,036	371	12,414
			Copán	2,147	473	612	812	842	871	842	671	668	609	392	393	7,054
			El Paraíso	2,700	2,172	2,243	1,192	1,889	1,249	1,249	1,449	1,047	379	2,043	644	18,114
			Interoceánico	847	438	541	329	464	339	314	394	448	227	474	288	4,717
			La Unión	1,178	979	1,149	658	740	732	772	1,077	672	239	1,297	344	12,488
			La Vega	6,912	3,941	6,371	1,799	2,042	2,142	2,842	3,336	2,642	2,219	1,154	1,641	36,222
			Jayuya	2,946	2,284	2,822	1,381	1,419	1,741	1,997	2,089	1,949	1,388	2,182	1,231	16,228
			Medio	2,214	2,227	2,224	1,222	1,428	1,509	1,422	1,422	1,314	1,143	1,469	1,131	18,649
			Pedernales	961	734	738	438	570	470	660	474	322	414	334	389	4,812
			Patuca	341	574	433	364	422	613	411	344	364	327	433	369	4,411
			Teculután	1,420	1,412	1,228	822	1,228	922	742	988	871	869	712	772	11,713
			San Andrés	1,546	1,152	994	688	594	609	661	610	484	424	472	414	5,174
			San Andrés	445	721	661	472	584	1,281	410	438	384	372	372	330	7,320
			San Bartolomé	412	367	393	191	279	228	267	218	269	218	188	138	3,028
			San Juan	1,170	986	981	292	423	364	372	382	454	369	499	427	4,988
			San Pedro	617	434	448	364	374	371	411	362	384	389	749	646	4,181
			Santa Cruz	4,219	3,289	3,471	1,639	2,140	2,139	1,945	2,134	2,219	1,242	2,922	1,348	29,191
			Unionista	2,387	2,497	2,421	1,504	1,424	1,462	1,637	2,162	1,727	1,223	1,889	1,271	22,349
			Trochupe	1,029	1,234	1,284	473	714	748	761	679	639	607	701	379	11,721
			<b>Total</b>	<b>18,172</b>	<b>15,729</b>	<b>17,249</b>	<b>6,738</b>	<b>9,688</b>	<b>9,614</b>	<b>9,246</b>	<b>8,226</b>	<b>6,316</b>	<b>4,219</b>	<b>5,199</b>	<b>3,488</b>	<b>111,619</b>
15			<b>Paraguay</b>	<b>1,242</b>	<b>1,124</b>	<b>1,268</b>	<b>644</b>	<b>657</b>	<b>722</b>	<b>474</b>	<b>746</b>	<b>695</b>	<b>751</b>	<b>745</b>	<b>474</b>	<b>12,220</b>
			Asunción	944	931	891	421	432	472	741	611	681	651	581	441	5,714
			Boquerón	1,401	1,218	1,126	527	513	795	651	649	739	684	1,027	469	10,646
			Itapúa	4,208	4,264	4,228	2,178	2,114	2,029	2,016	2,046	2,046	1,824	1,824	2,449	18,461
			San Andrés	1,621	1,217	1,248	956	1,247	1,021	642	1,212	1,022	1,120	823	623	12,746
			San Felipe	821	472	694	496	799	797	810	873	591	419	355	411	11,746
			San Antonio	684	479	529	394	427	584	427	588	428	342	444	367	5,454
			San Sebastián	747	1,214	892	332	724	672	642	714	679	664	1,021	711	6,942
			San Pedro	283	421	428	262	329	324	323	329	323	341	311	282	3,225
			<b>Total</b>	<b>16,171</b>	<b>14,229</b>	<b>15,128</b>	<b>6,448</b>	<b>6,516</b>	<b>6,412</b>	<b>5,132</b>	<b>6,496</b>	<b>6,777</b>	<b>6,614</b>	<b>5,182</b>	<b>3,481</b>	<b>118,312</b>
16			<b>Paraguay</b>	<b>1,242</b>	<b>1,124</b>	<b>1,268</b>	<b>644</b>	<b>657</b>	<b>722</b>	<b>474</b>	<b>746</b>	<b>695</b>	<b>751</b>	<b>745</b>	<b>474</b>	<b>12,220</b>
			Asunción	944	931	891	421	432	472	741	611	681	651	581	441	5,714
			Boquerón	1,401	1,218	1,126	527	513	795	651	649	739	684	1,027	469	10,646
			Itapúa	4,208	4,264	4,228	2,178	2,114	2,029	2,016	2,046	2,046	1,824	1,824	2,449	18,461
			San Andrés	1,621	1,217	1,248	956	1,247	1,021	642	1,212	1,022	1,120	823	623	12,746
			San Felipe	821	472	694	496	799	797	810	873	591	419	355	411	11,746
			San Antonio	684	479	529	394	427	584	427	588	428	342	444	367	5,454
			San Sebastián	747	1,214	892	332	724	672	642	714	679	664	1,021	711	6,942
			San Pedro	283	421	428	262	329	324	323	329	323	341	311	282	3,225
			<b>Total</b>	<b>16,171</b>	<b>14,229</b>	<b>15,128</b>	<b>6,448</b>	<b>6,516</b>	<b>6,412</b>	<b>5,132</b>	<b>6,496</b>	<b>6,777</b>	<b>6,614</b>	<b>5,182</b>	<b>3,481</b>	<b>118,312</b>
17			<b>Paraguay</b>	<b>1,242</b>	<b>1,124</b>	<b>1,268</b>	<b>644</b>	<b>657</b>	<b>722</b>	<b>474</b>	<b>746</b>	<b>695</b>	<b>751</b>	<b>745</b>	<b>474</b>	<b>12,220</b>
			Asunción	944	931	891	421	432	472	741	611	681	651	581	441	5,714
			Boquerón	1,401	1,218	1,126	527	513	795	651	649	739	684	1,027	469	10,646
			Itapúa	4,208	4,264	4,228	2,178	2,114	2,029	2,016	2,046	2,046	1,824	1,824	2,449	18,461
			San Andrés	1,621	1,217	1,248	956	1,247								





# ANEXO VIII

**REGISTRO CENTRAL DE LAS PERSONAS  
CERTIFICACIONES DE HECHOS Y ACTOS REGISTRALES EMITIDAS EN LA REPÚBLICA DE GUATEMALA Y CONSULADOS  
DESGLASE POR EVENTO  
AÑO 2023**

Evento	Enero	Febrero	Marzo	Abril	Mayo	Junio	Juho	Agosto	Septiembre	Octubre	Noviembre	Diciembre	Total
<b>Total general</b>	<b>549,481</b>	<b>501,043</b>	<b>475,862</b>	<b>288,114</b>	<b>343,313</b>	<b>337,130</b>	<b>356,502</b>	<b>361,103</b>	<b>344,009</b>	<b>323,785</b>	<b>441,135</b>	<b>279,764</b>	<b>4,642,346</b>
<b>Estranjero</b>													
1 NACIMIENTOS	8,450	8,119	9,590	8,036	7,860	7,327	6,821	5,489	6,088	11,369	10,306	2,970	<b>104,428</b>
<b>República de Guatemala</b>													
1 Certificaciones de inscripción de nacimiento	472,523	435,033	403,892	236,995	299,679	274,638	298,721	317,494	287,486	270,896	378,804	238,832	<b>3,915,013</b>
2 Certificaciones del Documento Personal de Identificación - DPI	9,133	7,556	7,947	5,116	7,004	12,171	6,033	6,740	5,563	4,618	5,204	3,405	<b>80,511</b>
3 Constancia registral	11,673	9,608	9,294	5,816	6,979	5,611	6,867	6,924	6,028	6,395	8,784	5,585	<b>87,545</b>
4 Copia Certificada del Acta de Libro	991	873	1,011	429	883	781	757	792	582	428	443	434	<b>8,804</b>
5 Constancia negativa	810	901	990	678	876	831	731	786	593	517	520	347	<b>8,580</b>
6 Certificaciones de inscripción de Etranjero Domiciliado	381	457	523	344	614	495	473	491	499	387	459	343	<b>5,470</b>
7 Constancia de negativa de emisión del Documento Personal de Identificación DPI	17	5	9	7	15	12	10	16	11	11	14	7	<b>134</b>
8 Certificación de las demás inscripciones registrales	45,672	38,474	42,579	30,474	39,371	35,238	36,080	36,358	34,150	29,120	36,747	22,848	<b>429,111</b>
9 Otras	31	17	27	19	8	6	9	13	8	27	454	11	<b>430</b>

1   
**Edgar Orlando León Hernández**  
 Supervisor de Centro de Costos  
 Registro Central de las Personas

  
**Msc. Luis Raúl Hernández Sandoval**  
 Subdirector Administrativo Registral  
 Registro Central de las Personas  
 Sede del RENAP, Guatemala, Guatemala

3   
**Karen Ortila Guzmán Sagastume**  
 Registrador Central de las Personas  
 Registro Central de las Personas  
 Sede del RENAP, Antigua, Guatemala  
 Firma y sello de la máxima autoridad de la dependencia



# ANEXO IX

**REGISTRO CENTRAL DE LAS PERSONAS**  
**CERTIFICACIONES DE HECHOS Y ACTOS REGISTRALES EMITIDAS POR LA VÍA ELECTRÓNICA**  
**DESGLOSE POR EVENTO**  
**AÑO 2023**

Evento	Enero	Febrero	Marzo	Abril	Mayo	Junio	Julio	Agosto	Septiembre	Octubre	Noviembre	Diciembre	Total
<b>Total general</b>	<b>204,248</b>	<b>184,404</b>	<b>177,324</b>	<b>120,214</b>	<b>134,342</b>	<b>122,403</b>	<b>148,801</b>	<b>154,618</b>	<b>140,053</b>	<b>157,618</b>	<b>190,636</b>	<b>126,092</b>	<b>1,864,753</b>
1 Certificación de Adopción de Sistema	2	4	1	1	1	1	1	5	3	1	3	2	25
2 Certificación de Adopción de Libro	2	0	1	0	1	0	0	0	1	3	0	0	8
3 Certificación de Cambio de Régimen Matrimonial de Sistema	1	0	1	1	3	1	2	1	0	3	1	0	14
4 Certificación de Capitalización Matrimonial de Sistema	5	1	10	1	6	0	6	10	4	1	4	3	51
5 Certificación de Embarazo Domiciliado	62	54	77	18	8	54	71	70	52	59	75	60	440
6 Certificación de Identificación de Tercero o Notariedad de Sistema	3	6	7	7	7	7	9	9	6	9	4	6	76
7 Certificación de la inscripción de Cambio de Nombre del Libro Digitada en el SREC	0	0	1	0	0	0	1	0	0	0	0	1	3
8 Certificación de la inscripción de Cambio de Nombre que consta en el SREC	23	20	22	20	17	24	14	33	18	13	24	16	244
9 Certificación de la inscripción de Divorcio del libro digitado en el SREC	2	3	2	3	8	1	4	2	11	5	10	7	58
10 Certificación de la inscripción de Divorcio que consta en el SREC	186	174	183	159	171	150	186	153	201	223	202	145	2,127
11 Certificación de la inscripción de Guatemalteco de Origen del libro digitado en el SREC	19	20	30	16	22	14	20	21	28	12	19	11	234
12 Certificación de la inscripción de Guatemalteco de Origen que consta en SREC	18	13	23	11	11	18	17	19	17	19	23	14	205
13 Certificación de la inscripción de Guatemalteco Naturalizado del libro digitado en el SREC	18	14	20	15	13	14	16	19	16	13	21	10	182
14 Certificación de la inscripción de Guatemalteco Naturalizado que consta en el SREC	9	12	6	6	6	6	10	5	6	7	4	4	81
15 Certificación de la inscripción de identificación de Persona del libro Digitada en el SREC	1	0	0	2	1	2	1	1	2	0	1	0	11
16 Certificación de la inscripción de identificación de Persona que consta en el SREC	30	47	31	47	50	45	43	39	35	31	46	23	529
17 Certificación de la inscripción de Reconocimiento del libro Digitado en el SREC	0	0	0	0	0	0	0	0	0	0	0	0	0
18 Certificación de la inscripción de Reconocimiento que consta en el SREC	6	4	5	1	3	3	4	5	3	3	0	0	37
19 Certificación de la inscripción de Unión de Hecho que consta en el SREC	22	34	34	23	25	19	25	34	24	32	31	30	335
20 Certificación de la inscripción del Unión de Hecho del libro Digitado en el SREC	2	1	4	3	4	4	4	3	0	6	1	3	35
21 Certificación de Matrimonio de Sistema	4,874	4,443	4,551	3,400	4,413	3,822	4,551	4,456	4,005	3,958	4,542	2,965	50,200





**REGISTRO CENTRAL DE LAS PERSONAS**  
**CERTIFICACIONES DE HECHOS Y ACTOS REGISTRALES EMITIDAS POR LA VÍA ELECTRÓNICA**  
**DESGLÓSE POR EVENTO**  
**AÑO 2023**

Evento	Enero	Febrero	Marzo	Abril	Mayo	Junio	Julio	Agosto	Septiembre	Octubre	Noviembre	Diciembre	Total
22 Certificado de Defunción de Sistema	4,328	4,152	5,060	3,673	4,404	4,043	4,464	4,672	4,063	4,069	4,918	2,947	<b>50,953</b>
23 Certificado de Dni	1,889	1,572	1,886	1,423	1,803	1,808	2,205	2,100	1,890	1,806	2,278	1,514	<b>22,230</b>
34 Certificado de Nacimiento de Libro	124,340	108,388	104,785	70,533	75,859	67,158	82,640	87,087	79,340	81,876	83,741	51,251	<b>1,028,738</b>
25 Certificado de Nacimiento de Sistema	67,776	63,132	58,037	38,829	45,145	43,151	52,296	53,504	48,848	65,542	90,742	65,849	<b>470,871</b>
26 Certificado Defunción de libro	403	418	585	402	439	421	474	428	401	357	443	248	<b>5,011</b>
27 Certificado Matrimonio de Libro	1,194	1,170	1,190	896	1,186	1,044	1,206	1,200	1,044	1,031	1,098	615	<b>12,794</b>
28 Partida de Nacimiento	773	792	734	437	611	501	500	490	478	474	463	318	<b>4,543</b>
29 Certificación de la inscripción de declaración de Interdicción que Consta en el SRECI	1	2	1	1	1	2	2	2	3	3	2	1	<b>21</b>
30 Certificación de la inscripción de Tutela que Consta en el SRECI	0	2	0	1	1	3	1	0	0	0	6	3	<b>19</b>
31 Certificación Nomadismo	23	30	24	24	21	27	11	36	25	17	3	0	<b>226</b>
32 Certificación de la inscripción de Morosidad que Consta en el SRECI	2	2	1	1	1	3	1	2	2	3	2	3	<b>23</b>
33 Certificación de Rectificación de Partida de Sistema	1	0	2	0	1	0	0	0	1	0	2	0	<b>7</b>
34 Certificación de la inscripción de Ausencia que Consta en el SRECI	0	0	0	0	0	0	0	0	1	0	0	0	<b>1</b>
35 Certificación de la inscripción de Muerte Presunta que Consta en el SRECI	0	0	0	0	0	0	0	0	0	2	1	0	<b>3</b>
36 Certificación de la inscripción de la inscripción en el Libro de Matrimonio	0	0	0	0	0	0	0	0	0	3	5	2	<b>10</b>
37 Certificación de inscripción de Médico	0	0	0	0	0	0	0	0	0	0	1	0	<b>1</b>

1  **RENAP**  
Lic. Edgar Orlando Salas Hernández  
Supervisor de Centro de Costas  
Registro Central de las Personas

 **RENAP**  
Msc. Luis Raúl Hernández Sandoval  
Subdirector Administrativa Registral  
Registro Central de las Personas  
Serie del RENAP, Guatemala, Guatemala

 **RENAP**  
Karen Grillo Guzman Sagastume  
Registro Central de las Personas  
Registro Central de las Personas  
DEPARTAMENTO DE ADMINISTRACIÓN Y SISTEMAS



DOCUMENTOS DE RESPALDO AL  
INFOME DE GESTIÓN Y RENDICIÓN DE CUENTAS  
MINISTERIO DE FINANZAS PÚBLICAS

Año 2023

Tercer cuatrimestre

(septiembre - diciembre)

**DIRECCIÓN DE VERIFICACIÓN DE IDENTIDAD Y  
APOYO SOCIAL**

Guatemala, enero de 2024

**DIRECCION DE VERIFICACIÓN DE IDENTIDAD Y APOYO SOCIAL**

Guatemala, 03 de octubre de 2023  
DVIAS-1332-2023

**Licenciada**  
**Mónica Reneé Recinos Casanova**  
**Director de Gestión y Control Interno en Funciones**  
**Dirección de Gestión y Control Interno**  
**Registro Nacional de las Personas -RENAP-**  
**Presente**



Licenciada Recinos Casanova:

De manera atenta me dirijo a usted, en atención al MEMORÁNDUM DGCI-SPFI-DPP-001-2023, de fecha 05 de enero de 2023, a través del cual trasladan la calendarización de las fechas para la entrega de los informes mensuales de las Metas Físicas Institucionales para el año 2023.

Derivado de lo anterior, adjunto al presente me permito trasladar el informe de Metas Físicas Institucionales de la Dirección de Verificación de Identidad y Apoyo Social, correspondiente al mes de septiembre del año 2023.

Sin otro particular, me suscribo de usted,

A large, handwritten signature in blue ink, which appears to be 'César David Son Dardón'. The signature is written over a faint, circular stamp that contains the text: 'Lic. César David Son Dardón', 'Director de Verificación de Identidad y Apoyo Social', 'Dirección de Gestión y Control Interno', and 'Registro Nacional de las Personas - RENAP - Guatemala, Guatemala'.

**Licenciado César David Son Dardón**  
**Director de Verificación de Identidad y Apoyo Social**  
**Registro Nacional de las Personas - RENAP -**

CDSO/cpfr  
c.c: Archivo  
Adjunto: Lo indicado



**DIRECCIÓN DE VERIFICACIÓN DE IDENTIDAD Y APOYO SOCIAL  
INFORME DE EJECUCIÓN MENSUAL DE METAS FÍSICAS INSTITUCIONALES 2023  
MES REPORTADO: SEPTIEMBRE**

No.	Nombre de la Meta	Cantidad programada	Cantidad ejecutada	Medios de Verificación	Observaciones
3	Servicios de Verificación de Identidad y Apoyo Social	195	195		
3.1	Personas naturales sin poderse inscribir en el Registro Central de las Personas o sin poder obtener el Documento Personal de Identificación DPI-, con situación resuelta.	195	195	Informes de oficio de traslado expedientes administrativos	



**Cesar David San Baudilio**  
Dirección de Verificación de Identidad y Apoyo Social  
Firma y sello de la máxima autoridad de la dependencia

<b>SISTEMA DE GESTION SIGES</b>	Comprobante de Ejecución de Metas de Productos y Subproductos	<b>PAGINA :</b> 1 DE 1 <b>FECHA :</b> 3/10/2023 <b>HORA :</b> 9:44:17 <b>REPORTE:</b> R10817586.rpt
-------------------------------------	---	--


<b>CÓDIGO</b>	<b>DENOMINACIÓN ENTIDAD - UNIDAD EJECUTORA - CENTRO DE COSTO</b>		<b>Fecha de Imputación</b>		
11140066-0-17900	Servicios de Verificación de la Identidad		03	10	2023
			Día	Mes	Año
Clase de registro	EJE	Original No.	0	Cuatrimestre	3
Clase modificación	<input type="checkbox"/> NOR <input checked="" type="checkbox"/> X <input type="checkbox"/> RTO <input type="checkbox"/>	Comprobante No.	9	Mes	Septiembre

PG-SPG-PY-ACT-OB	R-P-SP Subprod.	Descripción de Producto y Subproducto	Cantidad / Valor	Unidad de Medida
11-0-0-4-0	001-003	Servicios de Verificación de Identidad y Apoyo Social	195.00	Caso
11-0-0-4-0	001-003-0002	Personas naturales sin poderse inscribir en el Registro Central de las Personas o sin po	195.00	Caso

**Observaciones:** EJECUCIÓN DEL MES DE SEPTIEMBRE 2023, SEGÚN OFICIO DVIAS-1332-2023 DE FECHA 03/10/2023.

Dispongase la emisión y el registro de esta operación:

REGISTRADO

  
**Ligia Iveth de León Escobar**  
 Sección de Centro de Costos  
 Dirección de Verificación de Identidad y Apoyo Social  
 Sede del RENAP - Guatemala, Guatemala  
**FIRMA O SELLO**

  
**Rolando Augusto Rojas Teque**  
 Supervisor de Centro de Costos  
 Dirección de Verificación de Identidad y Apoyo Social  
 Sede del RENAP - Guatemala, Guatemala  
**FIRMA O SELLO**

<b>CÓDIGO</b>	<b>DENOMINACIÓN ENTIDAD - UNIDAD EJECUTORA - CENTRO DE COSTO</b>	<b>Fecha de Imputación</b>		
11140086-0-17900	Servicios de Verificación de la Identidad	03	10	2023
		Día	Mes	Año
Clase de registro	EJE	Original No.	<input type="text" value="0"/>	Cuatrimestre
Clase modificación	<input type="text" value="NOR"/> <input checked="" type="text" value="X"/> <input type="text" value="RTO"/>	Comprobante No.	<input type="text" value="9"/>	Mes <input type="text" value="Septiembre"/>

PG-SPG-PY-ACT-OB	R-P-SP Subprod.	Descripción de Producto y Subproducto	Cantidad / Valor	Unidad de Medida
11-0-0-4-0	001-003	Servicios de Verificación de Identidad y Apoyo Social	195.00	Caso
11-0-0-4-0	001-003-0002	Personas naturales sin poderse inscribir en el Registro Central de las Personas o sin por	195.00	Caso

**Observaciones:** EJECUCIÓN DEL MES DE SEPTIEMBRE 2023, SEGÚN OFICIO DVIAS-1332-2023 DE FECHA 03/10/2023.

Dispongase la emisión y el registro de esta operación:

APROBADO

  
**Rolando Augusto Rojas Teque**  
 Supervisor de Centro de Costos  
 Dirección de Verificación de Identidad y Apoyo Social  
 del RENAP, Guatemala, Guatemala

  
**FIRMA O SELLO**

  
**Lic. César David Sánchez**  
 Director de Verificación de Identidad y Apoyo Social  
 Dirección de Verificación de Identidad y Apoyo Social  
 del RENAP, Guatemala, Guatemala

  
**FIRMA O SELLO**

DIRECCIÓN DE VERIFICACIÓN DE IDENTIDAD Y APOYO SOCIAL  
 INFORME DE SEGUIMIENTO TEMÁTICO INSTITUCIONAL 2023  
 MES REPORTADO: SEPTIEMBRE

Producto: Servicios de Verificación de Identidad y Apoyo Social

No.	Meta	Meta			Sexo				Edad						Fuente								
		Unidad de medida	Meta inicial	Meta vigente	Meta ejecutada	Mujeres	Hombres	No definido	Total	Niños			Jóvenes	Adultos	Tercera Edad	No definido	Total	Maya	Xinca	Garífuna	Mestizo/ Ladinos	Otro	Total
										0 - 2	3 - 5	6 - 12											
1.1	Personas naturales en poder de votar en el Registro Central de las Personas y en poder obtener el Documento Personal de Identificación (DPI) con situación especial.	Caso	2,150	2,150	193	113	80	0	193	1	1	3	38	70	77	0	193	37	0	0	156	10	193
1.1.1	Personas naturales en poder de votar en el Registro Central de las Personas, con situación especial.	Caso			150	86	62	0	150	1	1	3	25	37	63	0	150	13	8	0	137	8	150
1.1.2	Verificación de la identidad de personas naturales, que no pueden obtener su DPI, con situación especial.	Caso			45	35	20	0	45	8	0	0	13	18	18	0	45	14	0	0	21	10	45
Objetivo:																							
Resultados alcanzados:		1	100 Personas naturales en poder de votar en el Registro Central de las Personas, con situación especial.																				
		2	Verificación de la identidad de 45 personas naturales que no pueden obtener su DPI, con situación especial.																				
Oportunidades encontradas:		1																					
		2	Falta de datos del sistema.																				
Observaciones:																							

  
 Lic. Cesar David San Jordón  
 Director de Verificación de Identidad y Apoyo Social  
 Dirección de Verificación de Identidad y Apoyo Social  
 Calle 13-10, Zona 13, Ciudad de Guatemala, Guatemala

Firma y sello de la máxima autoridad de la dependencia









Nombre de la meta: Personas naturales en poder de inscripción en el Registro Central de las Personas, con situación regular

 DIRECCIÓN DE VERIFICACIÓN DE IDENTIDAD Y APOYO SOCIAL  
 SEGUIMIENTO TEMÁTICO INSTITUCIONAL 2023  
 MES REPORTADO: SEPTIEMBRE

C	M	Departamento / municipio	Sexo				Edad							Fuente						
			Mujeres	Hombres	No definido	Total	Nivel			14 a 20 años	21 a 24 años	25 años y más	No definido	Total	Mesa	Otro	Gobierno	Asociación civil	No definido	Total
							0 - 3	4 - 13	14 - 13											
07		<b>SAN MARCOS</b>	0	0	0	0	0	0	0	0	0	0	0	0	0	0	0	0	0	0
	1	AYLLA				0								0						0
	2	CALAMA				0								0						0
	3	COMANCHE				0								0						0
	4	CONCEPCIÓN DE LA JUVA				0								0						0
	5	EL GUAYO				0								0						0
	6	EL TUMBADOR				0								0						0
	7	ESPIRITU SAN PEDRO				0								0						0
	8	ICHUÁ				0								0						0
	9	LA BARRICA				0								0						0
	10	LA PEREIRA				0								0						0
	11	MALACATÁN				0								0						0
	12	NEVO PROGRESO				0								0						0
	13	OCIO				0								0						0
	14	PALMIRA				0								0						0
	15	PUERTO BLANCO				0								0						0
	16	SAN ANTONIO SACATEPEQUE				0								0						0
	17	SAN CRISTÓBAL CUCHO				0								0						0
	18	SAN JOSÉ EL RICO				0								0						0
	19	SAN JOSÉ GUAYAMA				0								0						0
	20	SAN LORONZO				0								0						0
	21	SAN MARCOS				0								0						0
	22	SAN MIGUEL ITAHUACÁN				0								0						0
	23	SAN PABLO				0								0						0
	24	SAN PEDRO SACATEPEQUE				0								0						0
	25	SAN RAFAEL DE LA CUESTA				0								0						0
	26	SAN RAFAEL				0								0						0
	27	SAN RAFAEL				0								0						0
	28	TACUÑA				0								0						0
	29	TACUÑA				0								0						0
	30	TACUÑA				0								0						0
08		<b>SANTA ROSA</b>	0	0	0	0	0	0	0	0	0	0	0	0	0	0	0	0	0	
	1	BARRERAS				0								0						0
	2	CASILLAS				0								0						0
	3	CHIRIQUILLA				0								0						0
	4	CHUACA				0								0						0
	5	CHUACA				0								0						0
	6	CHUACA				0								0						0
	7	CHUACA				0								0						0
	8	CHUACA				0								0						0
	9	CHUACA				0								0						0
	10	CHUACA				0								0						0
	11	CHUACA				0								0						0
	12	CHUACA				0								0						0
	13	CHUACA				0								0						0
	14	CHUACA				0								0						0
09		<b>TAJAMA</b>	0	0	0	0	0	0	0	0	0	0	0	0	0	0	0	0	0	
	1	CONCEPCIÓN				0								0						0
	2	HANUNU				0								0						0
	3	HANUNU				0								0						0
	4	HANUNU				0								0						0
	5	HANUNU				0								0						0
	6	HANUNU				0								0						0
	7	HANUNU				0								0						0
	8	HANUNU				0								0						0
	9	HANUNU				0								0						0
	10	HANUNU				0								0						0
	11	HANUNU				0								0						0
	12	HANUNU				0								0						0
	13	HANUNU				0								0						0
	14	HANUNU				0								0						0
	15	HANUNU				0								0						0
	16	HANUNU				0								0						0
	17	HANUNU				0								0						0
	18	HANUNU				0								0						0
	19	HANUNU				0								0						0
	20	HANUNU				0								0						0
	21	HANUNU				0								0						0
10		<b>SUCRE</b>	0	0	0	0	0	0	0	0	0	0	0	0	0	0	0	0	0	
	1	CHICAGO				0								0						0
	2	CHICAGO				0								0						0
	3	CHICAGO				0								0						0
	4	CHICAGO				0								0						0
	5	CHICAGO				0								0						0
	6	CHICAGO				0								0						0
	7	CHICAGO				0								0						0
	8	CHICAGO				0								0						0
	9	CHICAGO				0								0						0
	10	CHICAGO				0								0						0
	11	CHICAGO				0								0						0
	12	CHICAGO				0								0						0
	13	CHICAGO				0								0						0
	14	CHICAGO				0								0						0
	15	CHICAGO				0								0						0
	16	CHICAGO				0								0						0
	17	CHICAGO				0								0						0
	18	CHICAGO				0								0						0
	19	CHICAGO				0								0						0
	20	CHICAGO				0								0						0
	21	CHICAGO				0								0						0

Nombre de la institución: **Personas inscritas en el padrón inscrito en el Registro Civil de las Personas, con atención especial**

**DIRECCIÓN DE VERIFICACIÓN DE IDENTIDAD Y APOYO SOCIAL  
SEGUIMIENTO TEMÁTICO INSTITUCIONAL 2023  
MES REPORTADO: SEPTIEMBRE**

D	M	Departamento / municipio	Sexo				Edad							Fuerte						
			Mujeres	Hombres	No definido	Total	Menor			Juventud	Adultos	Tercera Edad 65 años en adelante	No definido	Total	Hoyo	Inca	Golfina	Mediana/otros	No indicados	Total
							0 - 2	3 - 5	4 - 12											
01		<b>TOTONICAPÁN</b>	0	0	0	0	0	0	0	0	0	0	0	0	0	0	0	0	0	0
	1	MONTEBANEGO				0														0
	2	SAN ANTONIO XICB				0														0
	3	SAN BARTOLO				0														0
	4	SAN CRISTÓBAL TONONCAPÁN				0														0
	5	SAN FRANCISCO EL ALTO				0														0
	6	SANTA LUCÍA LA REFORMA				0														0
	7	SANTA MARÍA CARGINALEA				0														0
	8	TOTONICAPÁN				0														0
02		<b>JALAPA</b>	0	0	0	0	0	0	0	0	0	0	0	0	0	0	0	0	0	0
	1	CABAÑAS				0														0
	2	ESTANISLA				0														0
	3	OSALAN				0														0
	4	HUEI				0														0
	5	LA UNIÓN				0														0
	6	RICORDEO				0														0
	7	SAN DIEGO				0														0
	8	SAN JORGE				0														0
	9	SECUNGAN				0														0
	10	YUMATLÁN				0														0
	11	JALAPA				0														0



**RENAP**  
Lic. César David San Dardón  
Director de Verificación de Identidad y Apoyo Social  
Jefe de Verificación de Identidad y Apoyo Social  
Jefe del RENAP, Guatemala, Guatemala

Firma y sello de la máxima autoridad de la dependencia

Nombre de la mesa:

Verificación de la identidad de personas naturales que no pueden obtener su DNI, con situación resuelta

**DIRECCIÓN DE VERIFICACIÓN DE IDENTIDAD Y APOYO SOCIAL**  
**SEGUIMIENTO TEMÁTICO INSTITUCIONAL 2023**  
**MES REPORTADO: SEPTIEMBRE**

D	M	Departamento / municipio	Sexo				Edad							Pueblo						
			Hombres	Mujeres	No definido	Total	Niños			Juveniles 14 a 20 años	Adultos 21 a 40 años	Tercera edad 41 años en adelante	No definido	Total	Moya	Xico	Garrucha	Medio/Tadinos	No indicaron	Total
							0 - 5	6 - 9	10 - 13											
		<b>Región de Guayas</b>	23	20	0	43	0	0	0	12	19	14	0	45	14	0	0	21	19	43
1		<b>AYA VERDE</b>	0	0	0	0	0	0	0	0	1	4	0	0	0	0	0	0	0	0
	1	CHICAL				0														0
	2	CHIC				0														0
	3	CORAY				0														0
	4	HABITACIONE DE LAS CAJAS				0														0
	5	LINDÓN				0														0
	6	PAYOC				0														0
	7	RODINA	0			0						2		2	0					2
	8	SAN CECILIA VERANZ				0									2					0
	9	SAN JUAN CHAMPICO				0														0
	10	SAN JUAN CHAMPICO				0														0
	11	SAN MIGUEL FIGUEROA				0														0
	12	SAN PEDRO CARONA		2		2				2				2					1	2
	13	SANTA CATALINA LA UNICA				0														0
	14	SANTA CRUZ VERTAZ	0			0				1	1			2				2		2
	15	SANTA MARIA CHAMPICO				0												2		2
	16	SHARU	1	1		2						2		2	1			1		2
	17	TACTIC				0														0
	18	TAMAYO				0														0
	19	TAMAYO				0														0
	20	TAMAYO				0														0
	21	TAMAYO				0														0
	22	TAMAYO				0														0
	23	TAMAYO				0														0
	24	TAMAYO				0														0
	25	TAMAYO				0														0
	26	TAMAYO				0														0
	27	TAMAYO				0														0
	28	TAMAYO				0														0
	29	TAMAYO				0														0
	30	TAMAYO				0														0
	31	TAMAYO				0														0
	32	TAMAYO				0														0
	33	TAMAYO				0														0
	34	TAMAYO				0														0
	35	TAMAYO				0														0
	36	TAMAYO				0														0
	37	TAMAYO				0														0
	38	TAMAYO				0														0
	39	TAMAYO				0														0
	40	TAMAYO				0														0
	41	TAMAYO				0														0
	42	TAMAYO				0														0
	43	TAMAYO				0														0
	44	TAMAYO				0														0
	45	TAMAYO				0														0
	46	TAMAYO				0														0
	47	TAMAYO				0														0
	48	TAMAYO				0														0
	49	TAMAYO				0														0
	50	TAMAYO				0														0
	51	TAMAYO				0														0
	52	TAMAYO				0														0
	53	TAMAYO				0														0
	54	TAMAYO				0														0
	55	TAMAYO				0														0
	56	TAMAYO				0														0
	57	TAMAYO				0														0
	58	TAMAYO				0														0
	59	TAMAYO				0														0
	60	TAMAYO				0														0
	61	TAMAYO				0														0
	62	TAMAYO				0														0
	63	TAMAYO				0														0
	64	TAMAYO				0														0
	65	TAMAYO				0														0
	66	TAMAYO				0														0
	67	TAMAYO				0														0
	68	TAMAYO				0														0
	69	TAMAYO				0														0
	70	TAMAYO				0														0
	71	TAMAYO				0														0
	72	TAMAYO				0														0
	73	TAMAYO				0														0
	74	TAMAYO				0														0
	75	TAMAYO				0														0
	76	TAMAYO				0														0
	77	TAMAYO				0														0
	78	TAMAYO				0														0
	79	TAMAYO				0														0
	80	TAMAYO				0														0
	81	TAMAYO				0														0
	82	TAMAYO				0														0
	83	TAMAYO				0														0
	84	TAMAYO				0														0
	85	TAMAYO				0														0
	86	TAMAYO				0														0
	87	TAMAYO				0														0
	88	TAMAYO				0														0
	89	TAMAYO				0														0
	90	TAMAYO				0														0
	91	TAMAYO				0														0
	92	TAMAYO				0														0
	93	TAMAYO				0														





**DIRECCIÓN DE VERIFICACIÓN DE IDENTIDAD Y APOYO SOCIAL**  
**SEGUIMIENTO TEMÁTICO INSTITUCIONAL 2023**  
**MES REPORTADO: SEPTIEMBRE**

D	M	Departamento / Municipio	Sexo				Población beneficiada							Pueblo							
			Mujeres	Hombres	No definido	Total	Mujer			Juveniles 14 a 20 años	Adultos 21 a 60 años	Terce edad 61 años y más	No cubierto	Total	Mayo	Año	Cofinas	Medicaci ones	No indican	Total	
							0-2	3-9	10-13												
10		<b>GUATEMALA</b>	0	0	0	0	0	0	0	0	0	0	0	0	0	0	0	0	0	0	
	1	AVALOANCIA		1		1														1	1
	2	CABECÁN				0					1										1
	3	CAJOLA				0															0
	4	CANAL				0															0
	5	COATEPEQUE				0															0
	6	COLMAA				0															0
	7	CONCEPCIÓN DE NGORICHK'AN				0															0
	8	EL PUJMAR				0															0
	9	RUWEL COYÁ CUCÁ				0															0
	10	GUENÁ				0															0
	11	HUJUH				0															0
	12	LA ESPERANZA				0															0
	13	QUINTIPEQUE				0															0
	14	BERNABÚ				0															0
	15	PALESTINA DE LOS ALDES				0															0
	16	GUATEMALA				1															1
	17	SACALÁ		1		1					1										1
	18	SAN CARLOS SUR				0															0
	19	SAN FRANCISCO LA UNIÓN				0															0
	20	SAN MARÍN SACATEPEQUE				0															0
	21	SAN MARCO				0															0
	22	SAN MIGUEL JOQUÍA				0															0
	23	SIEM				0															0
	24	SIMUL				0															0
11		<b>GUATEMALA</b>	1	0	0	1	0	0	0	0	0	1	0	1	0	0	0	0	0	0	1
	1	CAROLÁ				0															0
	2	CHAJUL				0															0
	3	CHICAMÁN				0															0
	4	CHICHÉ				0															0
	5	CHICHICASTENANGO				0															0
	6	CHINGUE				0															0
	7	CUNEN				0															0
	8	ICRÁN		1		1					1			1							1
	9	ZOYBAJ				0															0
	10	NEBÁJ				0															0
	11	RAJONAH				0															0
	12	PHJEB				0															0
	13	SACATEPEQUE				0															0
	14	SAN ANDRÉS SACATEPEQUE				0															0
	15	SAN ANTONIO SACATEPEQUE				0															0
	16	SAN BARTOLOMÉ JOQUÍA				0															0
	17	SAN JUAN CUCUL				0															0
	18	SAN PEDRO JOQUÍA				0															0
	19	SANTA CRUZ DEL QUICHE				0															0
	20	ISMAHÁN				0															0
	21	TACAHUÁN				0															0
12		<b>GUATEMALA</b>	0	0	0	0	0	0	0	0	0	0	0	0	0	0	0	0	0	0	0
	1	CHAMPÉRIKO				0															0
	2	EL AGUILA				0															0
	3	NIETO SAN CARLOS				0															0
	4	RETAHEJEB				0															0
	5	SAN MARCOS VILLA VIEJA				0															0
	6	SAN PABLO RETAJEB				0															0
	7	SAN JUAN TAPACHULA				0															0
	8	SAN CRISTÓBAL				0															0
	9	SANTA CRUZ QUICHE				0															0
13		<b>GUATEMALA</b>	0	0	0	0	0	0	0	0	0	0	0	0	0	0	0	0	0	0	0
	1	ANJOLÁ GUATEMALA				0															0
	2	CIENEGUILLA				0															0
	3	JOQUÍA				0															0
	4	MARCELA MURRAY ALTA				0															0
	5	PAZUN				0															0
	6	SAN ANTONIO AGUA CALIENTE				0															0
	7	SAN BARTOLOMÉ MURRAY ALTA				0															0
	8	SAN JUAN GUATEMALA				0															0
	9	SAN LUCAS SACATEPEQUE				0															0
	10	SAN MARCOS QUICHE				0															0
	11	SANTA CATARINA BARAHONA				0															0
	12	SANTA LUCÍA MURRAY ALTA				0															0
	13	SANTA MARÍA DE JESÚS				0															0
	14	SAN PEDRO SACATEPEQUE				0															0
	15	SAN DOMINGO SACATEPEQUE				0															0
	16	YUQUÉN				0															0



Nombre de la mesa: Verificación de la identidad de personas naturales que no pueden exhibir su DNI, con afijación resulto

**DIRECCIÓN DE VERIFICACIÓN DE IDENTIDAD Y APOYO SOCIAL**  
**SEGUIMIENTO TEMÁTICO INSTITUCIONAL 2023**  
**MEZ REPORTADO: SEPTIEMBRE**

D	M	Departamento / Municipio	Sexo				Edad							Puesto						
			Mujeres	Hombres	No definido	Total	Menor			14 a 30 años	31 a 40 años	Mayor de 41 años en adelante	No definido	Total	Mayor	Joven	Gobernante	Medios, líderes	No indican	Total
							0 - 2	3 - 9	10 - 13											
21		<b>TOZUCARÁN</b>	2	3	0	5	0	0	0	0	0	0	0	0	0	0	0	0	0	0
	1	MONTEPRINCE				0														0
	2	SAN ANTONIO				0														0
	3	SAN BARTOLO				0														0
	4	SAN CRISTÓBAL TOZUCARÁN				0														0
	5	SAN FRANCISCO B. AYO				0														0
	6	SANTA LUCÍA LA REFORMA				0														0
	7	SANTA ANITA CROQUIVA				0														0
	8	TOZUCARÁN				0														0
22		<b>ZACAPA</b>	1	1	0	2	0	0	0	0	0	0	0	0	0	0	0	0	0	2
	1	CANAL				0														0
	2	EL ANIL				0														0
	3	GUANAJ				0														0
	4	HUE				0														0
	5	LA BEÓN	1	1		2														2
	6	POHONCO				0														0
	7	SAN DIEGO				0														0
	8	SAN JERÓN				0														0
	9	SCALAN				0														0
	10	USANILAN				0														0
	11	ZACAP				0														0



**RENAP**  
Lic. César David San Dardón  
Director de Verificación de Identidad y Apoyo Social  
Dirección de Verificación de Identidad y Apoyo Social  
Sede del RENAP, Guatemala, Guatemala

Firma y sello de la máxima autoridad de la dependencia



**DIRECCION DE VERIFICACIÓN DE IDENTIDAD Y APOYO SOCIAL**

Guatemala, 03 de noviembre de 2023  
DVIAS-1435-2023

**Licenciada**  
**Mónica Renéé Recinos Casanova**  
**Director de Gestión y Control Interno en Funciones**  
**Dirección de Gestión y Control Interno**  
**Registro Nacional de las Personas -RENAP-**  
**Presente**

Registro Nacional de las Personas

**RECIBIDO**  
03 NOV 2023  
DIRECCIÓN DE GESTIÓN Y CONTROL INTERNO  
FIRMA:  HORA: 15:15

Licenciada Recinos Casanova:

De manera atenta me dirijo a usted, en atención al MEMORÁNDUM DGCI-SPFI-DPP-001-2023, de fecha 05 de enero de 2023, a través del cual trasladan la calendarización de las fechas para la entrega de los informes mensuales de las Metas Físicas Institucionales para el año 2023.

Derivado de lo anterior, adjunto al presente me permito trasladar el informe de Metas Físicas Institucionales de la Dirección de Verificación de Identidad y Apoyo Social, correspondiente al mes de octubre del año 2023.

Sin otro particular, me suscribo de usted,



**Licenciado César David Son Dardón**  
**Director de Verificación de Identidad y Apoyo Social**  
**Registro Nacional de las Personas - RENAP -**

**RENAP**

Lic. César David Son Dardón  
Director de Verificación de Identidad y Apoyo Social  
Dirección de Verificación de Identidad y Apoyo Social  
Sede del RENAP, Guatemala, Guatemala

CDSD/cpfr  
c.c: Archivo  
Adjunto: Lo indicado



<b>CÓDIGO</b>	<b>DENOMINACIÓN ENTIDAD - UNIDAD EJECUTORA - CENTRO DE COSTO</b>	<b>Fecha de Imputación</b>		
11140066-0-17900	Servicios de Verificación de la Identidad	03	11	2023
		Día	Mes	Año
Clase de registro	EJE	Original No.	<input type="text" value="0"/>	Cuatrimestre
Clase modificación	<input type="checkbox"/> NOR <input checked="" type="checkbox"/> X <input type="checkbox"/> RTO <input type="checkbox"/>	Comprobante No.	<input type="text" value="10"/>	Mes    Octubre

PG-SPG-PY-ACT-OB	R-P-SP Subprod.	Descripción de Producto y Subproducto	Cantidad / Valor	Unidad de Medida
11-0-0-4-0	001-003	Servicios de Verificación de Identidad y Apoyo Social	195.00	Caso
11-0-0-4-0	001-003-0002	Personas naturales sin poderse inscribir en el Registro Central de las Personas o sin por	195.00	Caso

**Observaciones:** EJECUCIÓN MES DEL MES DE OCTUBRE 2023, SEGÚN OFICIO DVIAS-1435-2023 DE FECHA 03/11/2023.

Dispongase la emisión y el registro de esta operación:

SOLICITADO

  
**Ligia Iván de León Escobar**  
 Técnico EJE - Centro de Costos  
 Dirección de Verificación de Identidad y Apoyo Social  
 Sede del RENAR - Guatemala  
**FIRMA O SELLO**

  
**Augusto Rojas Toque**  
 Director General de Centro de Costos  
 Dirección de Verificación de Identidad y Apoyo Social  
 Sede del RENAR, Guatemala, Guatemala  
**FIRMA O SELLO**

<b>CÓDIGO</b>	<b>DENOMINACIÓN ENTIDAD - UNIDAD EJECUTORA - CENTRO DE COSTO</b>	<b>Fecha de Imputación</b>		
11140056-0-17800	Servicios de Verificación de la Identidad	03	11	2023
		Día	Mes	Año
Clase de registro	EJE	Original No.	0	Cuatrimestre
				3
Clase modificación	<input type="checkbox"/> NOR <input checked="" type="checkbox"/> X <input type="checkbox"/> RTO <input type="checkbox"/>	Comprobante No.	10	Mes
				Octubre

PG-SPG-PY-ACT-OB	R-P-SP Subprod.	Descripción de Producto y Subproducto	Cantidad / Valor	Unidad de Medida
11-0-0-4-0	001-003	Servicios de Verificación de Identidad y Apoyo Social	195.00	Caso
11-0-0-4-0	001-003-0002	Personas naturales sin poderse inscribir en el Registro Central de las Personas o sin por	195.00	Caso

**Observaciones:** EJECUCIÓN MES DEL MES DE OCTUBRE 2023, SEGÚN OFICIO DVIAS-1435-2023 DE FECHA 03/11/2023.

Dispongase la emisión y el registro de esta operación:

APROBADO

**RENAP**  
 Rolando Augusto Rojas Teque  
 Supervisor de Centro de Costos  
 Dirección de Verificación de Identidad y Apoyo Social  
 Sede del RENAP, Guatemala, G.

  
**FIRMA O SELLO**

  
**FIRMA O SELLO**

**DIRECCIÓN DE VERIFICACIÓN DE IDENTIDAD Y APOYO SOCIAL  
INFORME DE EJECUCIÓN MENSUAL DE METAS FÍSICAS INSTITUCIONALES 2023  
MES REPORTADO: OCTUBRE**

No.	Nombre de la Meta	Cantidad programada	Cantidad ejecutada	Medios de Verificación	Observaciones
3	Servicios de Verificación de Identidad y Apoyo Social	195	195		
3.1	Personas naturales sin poderse inscribir en el Registro Central de las Personas o sin poder obtener el Documento Personal de Identificación (DPI), con situación resuelta.	195	195	Informes e oficios de traslado, expedientes administrativos	

  
  
**César David San Gardón**  
 Director de Verificación de Identidad y Apoyo Social  
 Dirección de Verificación de Identidad y Apoyo Social  
 del RENAP, Guatemala, Guatemala

**DIRECCIÓN DE VERIFICACIÓN DE IDENTIDAD Y APOYO SOCIAL**  
**INFORME DE SEGUIMIENTO TEMÁTICO INSTITUCIONAL 2023**  
**MES REPORTADO: OCTUBRE**

Producto: Servicios de Verificación de Identidad y Apoyo Social

No.	Meta	Población beneficiada																					
		Meta			Sexo				Edad							Puntos							
		Unidad de medida	Meta inicial	Meta vigente	Meta ejecutado	Mujeres	Hombres	No definido	Total	Niños			Juveniles	Adultos	Tercera Edad	No definido	Total	Moya	Encos	Costura	Reserva/Ludres	Obo	Total
								0 - 2	3 - 8	9 - 13	14 - 30 años	31 - 40 años	41 años en adelante										
3.1	Personas naturales sin poderse inscribir en el Registro Central de las Personas o sin poder obtener el Documento Personal de Identificación (DPI), con situación resuelta.	Casa	3,740	3,740	376	87	166	0	195	2	0	2	23	87	81	0	195	37	0	0	102	2	119
3.1.1	Personas naturales sin poderse inscribir en el Registro Central de las Personas, con situación resuelta.	Casa			130	43	85	0	130	2	0	3	12	73	61	0	130	21	0	0	108	1	130
3.1.2	Verificación de la identidad de personas naturales que no pueden obtener su DPI, con situación resuelta.	Casa			45	24	21	0	45	0	0	0	11	14	20	0	45	10	0	0	29	2	45
Objetivos																							
Resultados alcanzados	1		200 Personas naturales sin poderse inscribir en el Registro Central de las Personas, con situación resuelta.																				
	2		Verificación de la identidad de 45 personas naturales que no pueden obtener su DPI, con situación resuelta.																				
Objetivos no alcanzados	1																						
	2		Falta de interés del ciudadano.																				
Observaciones																							

  
**César David San Dardón**  
 Director de Verificación de Identidad y Apoyo Social  
 Dirección de Verificación de Identidad y Apoyo Social  
 del RENAP. *Gracias y sólo de la máxima autoridad de la dependencia*

Número de la Hoja:

Personas naturales en poder de inscribirse en el Registro Central de las Personas, con situación regular.

**DIRECCIÓN DE VERIFICACIÓN DE IDENTIDAD Y APOYO SOCIAL**  
**SEGUIMIENTO TEMÁTICO INSTITUCIONAL 2023**  
**MES REPORTADO: OCTUBRE**

D	M	Departamento / Municipio	Sexo				Edad							Puesto						
			Mujeres	Hombres	No declarados	Total	Años			Jubilados	Inicia Edad en: años	No declarados	Total	Hijo	Espos	Guilfo	Heredero(s) sucesor	No Indican	Total	
							0 - 13	14 - 17	18 - 23											
		<b>REGIONES DE GUATEMALA</b>	22	20	0	100	2	0	0	12	12	0	0	100	21	0	0	100	1	100
		<b>REGIÓN DE GUATEMALA</b>	0	0	0	0	0	0	0	0	0	0	0	0	0	0	0	0	0	0
	1	CHIMEL	0	0	0	0	0	0	0	0	0	0	0	0	0	0	0	0	0	0
	2	CHIRIC	0	0	0	0	0	0	0	0	0	0	0	0	0	0	0	0	0	0
	3	COBAN	0	0	0	0	0	0	0	0	0	0	0	0	0	0	0	0	0	0
	4	HAYBASTOPEQUE DE LAS CASAS	0	0	0	0	0	0	0	0	0	0	0	0	0	0	0	0	0	0
	5	LANQUIN	0	0	0	0	0	0	0	0	0	0	0	0	0	0	0	0	0	0
	6	PAZUNO	0	0	0	0	0	0	0	0	0	0	0	0	0	0	0	0	0	0
	7	SAKONK	0	0	0	0	0	0	0	0	0	0	0	0	0	0	0	0	0	0
	8	SAN CRISTÓBAL VERAPAZ	0	0	0	0	0	0	0	0	0	0	0	0	0	0	0	0	0	0
	9	SAN JUAN CHAMELCO	0	0	0	0	0	0	0	0	0	0	0	0	0	0	0	0	0	0
	10	SAN MIGUEL TAJURÍ	0	0	0	0	0	0	0	0	0	0	0	0	0	0	0	0	0	0
	11	SAN PEDRO CARCHÁ	0	0	0	0	0	0	0	0	0	0	0	0	0	0	0	0	0	0
	12	SANTA CATALINA INTER	0	0	0	0	0	0	0	0	0	0	0	0	0	0	0	0	0	0
	13	SANTA CRUZ VERAPAZ	0	0	0	0	0	0	0	0	0	0	0	0	0	0	0	0	0	0
	14	SANJA MARIÁ CHIQUABÓN	0	0	0	0	0	0	0	0	0	0	0	0	0	0	0	0	0	0
	15	SEMARÉ	0	0	0	0	0	0	0	0	0	0	0	0	0	0	0	0	0	0
	16	SACAC	0	0	0	0	0	0	0	0	0	0	0	0	0	0	0	0	0	0
	17	SIEMPRE	0	0	0	0	0	0	0	0	0	0	0	0	0	0	0	0	0	0
		<b>SAN JUAN VERAPAZ</b>	0	0	0	0	0	0	0	0	0	0	0	0	0	0	0	0	0	0
	1	CHIMICO	0	0	0	0	0	0	0	0	0	0	0	0	0	0	0	0	0	0
	2	GRANADOS	0	0	0	0	0	0	0	0	0	0	0	0	0	0	0	0	0	0
	3	PEREIRA	0	0	0	0	0	0	0	0	0	0	0	0	0	0	0	0	0	0
	4	RAMAL	0	0	0	0	0	0	0	0	0	0	0	0	0	0	0	0	0	0
	5	SALAMA	0	0	0	0	0	0	0	0	0	0	0	0	0	0	0	0	0	0
	6	SAN JERÓNIMO	0	0	0	0	0	0	0	0	0	0	0	0	0	0	0	0	0	0
	7	SAN MIGUEL CHICÁN	0	0	0	0	0	0	0	0	0	0	0	0	0	0	0	0	0	0
	8	SANTA CRUZ EL CHOL	0	0	0	0	0	0	0	0	0	0	0	0	0	0	0	0	0	0
		<b>CHIMALTENANGO</b>	0	0	0	0	0	0	0	0	0	0	0	0	0	0	0	0	0	0
	1	ACATZANANGO	0	0	0	0	0	0	0	0	0	0	0	0	0	0	0	0	0	0
	2	CHIMALTENANGO	0	0	0	0	0	0	0	0	0	0	0	0	0	0	0	0	0	0
	3	EL TIJAR	0	0	0	0	0	0	0	0	0	0	0	0	0	0	0	0	0	0
	4	PARRAMOS	0	0	0	0	0	0	0	0	0	0	0	0	0	0	0	0	0	0
	5	PAZUCA	0	0	0	0	0	0	0	0	0	0	0	0	0	0	0	0	0	0
	6	PAZUNO	0	0	0	0	0	0	0	0	0	0	0	0	0	0	0	0	0	0
	7	POCHUCA	0	0	0	0	0	0	0	0	0	0	0	0	0	0	0	0	0	0
	8	SAN ANDRÉS EDAPA	0	0	0	0	0	0	0	0	0	0	0	0	0	0	0	0	0	0
	9	SAN JOSÉ POASÚN	0	0	0	0	0	0	0	0	0	0	0	0	0	0	0	0	0	0
	10	SAN JUAN COAHUILA	0	0	0	0	0	0	0	0	0	0	0	0	0	0	0	0	0	0
	11	SAN MARTÍN J. LOPEZ	0	0	0	0	0	0	0	0	0	0	0	0	0	0	0	0	0	0
	12	SAN PEDRO TECOPÁN	0	0	0	0	0	0	0	0	0	0	0	0	0	0	0	0	0	0
	13	SANTA APOLONIA	0	0	0	0	0	0	0	0	0	0	0	0	0	0	0	0	0	0
	14	SANTA CRUZ BALANQUÉ	0	0	0	0	0	0	0	0	0	0	0	0	0	0	0	0	0	0
	15	TEOPÁN GUAYMALA	0	0	0	0	0	0	0	0	0	0	0	0	0	0	0	0	0	0
	16	TERRAZA	0	0	0	0	0	0	0	0	0	0	0	0	0	0	0	0	0	0
		<b>CHIGUIMULA</b>	0	0	0	0	0	0	0	0	0	0	0	0	0	0	0	0	0	0
	1	CAMOTÁN	0	0	0	0	0	0	0	0	0	0	0	0	0	0	0	0	0	0
	2	CHIGUIMULA	0	0	0	0	0	0	0	0	0	0	0	0	0	0	0	0	0	0
	3	CONCEPCIÓN LAS MARAS	0	0	0	0	0	0	0	0	0	0	0	0	0	0	0	0	0	0
	4	ESQUIZAL	0	0	0	0	0	0	0	0	0	0	0	0	0	0	0	0	0	0
	5	ITALA	0	0	0	0	0	0	0	0	0	0	0	0	0	0	0	0	0	0
	6	JOCOTÁN	0	0	0	0	0	0	0	0	0	0	0	0	0	0	0	0	0	0
	7	OLOPÁN	0	0	0	0	0	0	0	0	0	0	0	0	0	0	0	0	0	0
	8	QUEZALTEPEQUE	0	0	0	0	0	0	0	0	0	0	0	0	0	0	0	0	0	0
	9	SAN JACINTO	0	0	0	0	0	0	0	0	0	0	0	0	0	0	0	0	0	0
	10	SAN JOSÉ LA ARADA	0	0	0	0	0	0	0	0	0	0	0	0	0	0	0	0	0	0
	11	SAN JUAN GUERRA	0	0	0	0	0	0	0	0	0	0	0	0	0	0	0	0	0	0
		<b>EL PROGRESO</b>	0	0	0	0	0	0	0	0	0	0	0	0	0	0	0	0	0	0
	1	EL ACARO	0	0	0	0	0	0	0	0	0	0	0	0	0	0	0	0	0	0
	2	GUAYATEPEQUE	0	0	0	0	0	0	0	0	0	0	0	0	0	0	0	0	0	0
	3	MORAZÁN	0	0	0	0	0	0	0	0	0	0	0	0	0	0	0	0	0	0
	4	SAN AGUSTÍN ACAGUANAHUÁN	0	0	0	0	0	0	0	0	0	0	0	0	0	0	0	0	0	0
	5	SAN ANTONIO LA PAZ	0	0	0	0	0	0	0	0	0	0	0	0	0	0	0	0	0	0
	6	SAN CRISTÓBAL ACAGUANAHUÁN	0	0	0	0	0	0	0	0	0	0	0	0	0	0	0	0	0	0
	7	SAN RAFAEL	0	0	0	0	0	0	0	0	0	0	0	0	0	0	0	0	0	0
	8	SAN RAFAEL	0	0	0	0	0	0	0	0	0	0	0	0	0	0	0	0	0	0
		<b>ESCUINTLA</b>	0	0	0	0	0	0	0	0	0	0	0	0	0	0	0	0	0	0
	1	ESCUINTLA	0	0	0	0	0	0	0	0	0	0	0	0	0	0	0	0	0	0
	2	GUAYACATEPEQUE	0	0	0	0	0	0	0	0	0	0	0	0	0	0	0	0	0	0
	3	LEFÁN	0	0	0	0	0	0	0	0	0	0	0	0	0	0	0	0	0	0
	4	LA DEMOCRACIA	0	0	0	0	0	0	0	0	0	0	0	0	0	0	0	0	0	0
	5	LA GOMERA	0	0	0	0	0	0	0	0	0	0	0	0	0	0	0	0	0	0
	6	MARAGUA	0	0	0	0	0	0	0	0	0	0	0	0	0	0	0	0	0	0
	7	NEVA CONCEPCIÓN	0	0	0	0	0	0	0	0	0	0	0	0	0	0	0	0	0	0
	8	PAJÓN	0	0	0	0	0	0	0	0	0	0	0	0	0	0	0	0	0	0
	9	PUEBLO SAN JOSÉ	0	0	0															





Nombre de la mesa:

Personas naturales sin poderse inscribir en el Registro Central de las Personas, con situación especial.

**DIRECCIÓN DE VERIFICACIÓN DE IDENTIDAD Y APOYO SOCIAL**  
**SEGUIMIENTO TEMÁTICO INSTITUCIONAL 2023**  
**MES REPORTADO: OCTUBRE**

P	M	Departamento / municipio	Sexo				Edad							Pueblo						
			Mujeres	Hombres	No definido	Total	Niños			Juventud 14 a 20 años	Adultos 21 a 40 años	Tercera edad 41 años en adelante	No definido	Total	Maya	Itz'at	Guímuq	Mestizo / afines	No indican	Total
							0 - 5	6 - 13	4 - 13											
01		<b>QUINTANA ROO</b>	0	0	0	0	0	0	0	0	0	0	0	0	0	0	0	0	0	0
	1	MINICHOQUÁN				0						0								0
	2	SAN ANDRÉS HOCH				0						0								0
	3	SAN BARTOLO				0						0								0
	4	SAN CRISTÓBAL HOTOXICAFÁN				0						0								0
	5	SAN FRANCISCO EL ALTO				0						0								0
	6	SANTA LUCÍA LA REFORMA				0						0								0
	7	SANTA MARÍA CHICHUMULA				0						0								0
	8	HOTOXICAFÁN				0						0								0
02		<b>SACAPÁN</b>	0	0	0	0	0	0	0	0	0	0	0	0	0	0	0	0	0	0
	1	CASAMÁ				0						0								0
	2	GUAMASTEL				0						0								0
	3	GUAMÁN				0						0								0
	4	HUEH				0						0								0
	5	LA UNIÓN				0						0								0
	6	400 NOROCC				0						0								0
	7	SAN DIEGO				0						0								0
	8	SAN JOSE				0						0								0
	9	ECHECÁN				0						0								0
	10	ESBACÁN				0						0								0
	11	SACAPÁN				0						0								0



**RENAP**  
Lic. César David Son Gardón  
Director de Verificación de Identidad y Apoyo Social  
Dirección de Verificación de Identidad y Apoyo Social  
Sede del RENAP - Guatemala, Guatemala

Firma y sello de la máxima autoridad de la dependencia

**DIRECCIÓN DE VERIFICACIÓN DE IDENTIDAD Y APOYO SOCIAL**  
**SEGUIMIENTO TEMÁTICO INSTITUCIONAL 2023**  
**MES REPORTADO: OCTUBRE**

D	M	Departamento / Municipio	Sexo				Etnia							Fuente					
			Hombres	Mujeres	No definido	Total	Mestizo			Acholita	Tsimane	Total	Mestizo	Kiche	Guaraní	Mestizo L. otros	No indican	Total	
							0-2	3-9	10-15										
<b>Región de Susquehanna</b>			<b>24</b>	<b>21</b>	<b>2</b>	<b>47</b>	<b>2</b>	<b>2</b>	<b>2</b>	<b>11</b>	<b>14</b>	<b>20</b>	<b>1</b>	<b>46</b>	<b>18</b>	<b>2</b>	<b>2</b>	<b>2</b>	<b>44</b>
1		<b>ALTA YBERAIA</b>	7	6	2	15	0	0	0	2	2	7	0	11	8	0	0	0	8
	1	CHICAL				0								0					0
	2	CHICAC				0								0					0
	3	COBAY		3		3						2		2	1				3
	4	FRAY BARTOLOMÉ DE LA CASA				0								0				1	1
	5	JANQUÍN				0								0					0
	6	PANDE				0								0					0
	7	SABOSA				0								0					0
	8	SAN CRISTÓBAL VERPAE				0								0					0
	9	SAN JUAN CHAMELCO				0								0					0
	10	SAN MIGUEL TICIRO		1		1						1		1	1				1
	11	SAN PEDRO CAHOYA	3			3								3	2				5
	12	SANTA CATALINA LA TRIN	1	1		2			2	2				2	2				4
	13	SANTA CRUZ VERPAZ				0								0				2	2
	14	SANTA MARÍA CAHABÓN				0								0					0
	15	SENIKO	4			4					4			4	4				8
	16	TACIC				0								0					0
	17	TAMBAE				0								0					0
1		<b>BAJA YBERAIA</b>	<b>8</b>	<b>2</b>	<b>0</b>	<b>10</b>	<b>0</b>	<b>0</b>	<b>0</b>	<b>0</b>	<b>0</b>	<b>0</b>	<b>0</b>	<b>0</b>	<b>0</b>	<b>0</b>	<b>0</b>	<b>0</b>	<b>0</b>
	1	CLIBACCO				0								0					0
	2	GRANADOS				0								0					0
	3	PURUPÁ				0								0					0
	4	SABRAL				0								0					0
	5	TALAMÁ				0								0					0
	6	SAN JERÓNIMO				0								0					0
	7	SAN MIGUEL CRICAL				0								0					0
	8	SANTA CRUZ EL OVAL				0								0					0
1		<b>CRANALDANANGO</b>	<b>2</b>	<b>0</b>	<b>0</b>	<b>2</b>	<b>0</b>	<b>0</b>	<b>0</b>	<b>0</b>	<b>0</b>	<b>0</b>	<b>0</b>	<b>1</b>	<b>0</b>	<b>0</b>	<b>0</b>	<b>1</b>	<b>2</b>
	1	ACABRANCO				0								0					0
	2	CRANALDANANGO				0								0					0
	3	EL ILAR				0								0					0
	4	PARRANCO				0								0					0
	5	PATOCIA				0								0					0
	6	PATÓN				0								0					0
	7	POCHISA				0								0					0
	8	SAN ANDRÉS JOAFA				0								0					0
	9	SAN JOSÉ POGQUE				0								0					0
	10	SAN JUAN DONALAPA				0								0					0
	11	SAN MARTÍN JUDERQUE				0								0					0
	12	SAN PEDRO YEPICAPA				0								0					0
	13	SANTA APOCOWA				0								0					0
	14	SANTA CRUZ BALANTÁ				0								0					0
	15	WCFAN GUATEMALA	2			2					2			2	1			1	3
	16	XABOOTA				0								0					0
1		<b>CHIGUISLA</b>	<b>1</b>	<b>0</b>	<b>0</b>	<b>1</b>	<b>0</b>	<b>0</b>	<b>0</b>	<b>0</b>	<b>0</b>	<b>0</b>	<b>0</b>	<b>1</b>	<b>0</b>	<b>0</b>	<b>0</b>	<b>1</b>	<b>1</b>
	1	CAMAYAN				0								0					0
	2	CHIGUISLA	1			1					1			1				1	1
	3	CONCEPCIÓN LAS MINAS				0								0					0
	4	ESGURUAC				0								0					0
	5	ITALA				0								0					0
	6	JOCORAN				0								0					0
	7	OLORA				0								0					0
	8	QUEDALTEPEQUE				0								0					0
	9	SAN JACINTO				0								0					0
	10	SAN JOSÉ LA CRUDA				0								0					0
	11	SAN JUAN PANGA				0								0					0
1		<b>EL PROGRESO</b>	<b>0</b>	<b>0</b>	<b>0</b>	<b>0</b>	<b>0</b>	<b>0</b>	<b>0</b>	<b>0</b>	<b>0</b>	<b>0</b>	<b>0</b>	<b>0</b>	<b>0</b>	<b>0</b>	<b>0</b>	<b>0</b>	<b>0</b>
	1	EL JCARO				0								0					0
	2	GUATAYOTA				0								0					0
	3	IBORACÁN				0								0					0
	4	SAN ECUSTE ACASAGUSTÁN				0								0					0
	5	SAN ANTONIO LA PAZ				0								0					0
	6	SAN CRISTÓBAL ACASAGUSTÁN				0								0					0
	7	SANRAJE				0								0					0
	8	SANRAJE				0								0					0
1		<b>ECHEVALA</b>	<b>1</b>	<b>1</b>	<b>2</b>	<b>4</b>	<b>2</b>	<b>0</b>	<b>0</b>	<b>1</b>	<b>2</b>	<b>2</b>	<b>0</b>	<b>2</b>	<b>2</b>	<b>0</b>	<b>0</b>	<b>2</b>	<b>4</b>
	1	ECHEVALA				0								0					0
	2	GUANAGALAPA				0								0					0
	3	UTAPA				0								0					0
	4	LA DEMOCRACIA				0								0					0
	5	LA OSAMBA				0								0					0
	6	MASAGUA				0								0					0
	7	MUSA CONCEPCIÓN		1		1			1					1				1	1
	8	PAJÁN				0								0					0
	9	PURTO SAN JOSÉ				0								0					0
	10	SAN YOBAN FACAFÁ				0								0					0
	11	SANTA JUDÍA COTUMALGUAPA	1			1				1				1				1	1
	12	SPACATE				0								0					0
	13	SGURUAC				0								0					0
	14	TOSIGUAC				0								0					0
1		<b>GUATEMALA</b>	<b>4</b>	<b>4</b>	<b>0</b>	<b>12</b>	<b>0</b>	<b>0</b>	<b>0</b>	<b>1</b>	<b>4</b>	<b>2</b>	<b>0</b>	<b>12</b>	<b>2</b>	<b>0</b>	<b>0</b>	<b>2</b>	<b>14</b>
	1	AMATELAN				0								0					0
	2	CHIGUISLA				0								0					0
	3	CHARRANCHO				0								0					0
	4	FRUJANES				0								0					0
	5	GUATEMALA	4	4		12			3	1	4			12	2			4	14
	6	MAICO				0								0					0
	7	PALANCA				0								0					0
	8	SAN JOSÉ DEL OJITO				0								0					0
	9	SAN JOSÉ TRUJAL				0								0					

**DIRECCIÓN DE VERIFICACIÓN DE IDENTIDAD Y APOYO SOCIAL**  
**SEGUIMIENTO TEMÁTICO INSTITUCIONAL 2023**  
**MEZ REPORTADO: OCTUBRE**

N	M	Departamento / municipio	Sexo				Edad							Tipo						
			Mujeres	Hombres	No definido	Total	Niños			Juventud 14 a 20 años	Adultos 21 a 60 años	Tercera edad 61 años en adelante	No definido	Total	Mayo	Etnica	Género	Instituciones	No Incluir	Total
							0-2	3-13	4-13											
33		<b>QUINTANA ROO</b>	1	2	0	1	0	0	0	0	0	0	0	0	0	0	0	0	0	0
1		ADACLINGA				0														
2		CANCUN				0														
3		CAUCULA				0														
4		COATEPEC				0														
5		COATEPEC				0														
6		COLOMBA				0														
7		CONCEPCION CHUCUMATTA				0														
8		EL PALMAR				0														
9		FIORD COSTA DUA				0														
10		GENOVA				0														
11		HUAM				0														
12		LA ESPERANZA				0														
13		OSAMPQUE				0														
14		OSAMPQUE				0														
15		OSAMPQUE				0														
16		OSAMPQUE				0														
17		OSAMPQUE				0														
18		OSAMPQUE				0														
19		OSAMPQUE				0														
20		OSAMPQUE				0														
21		OSAMPQUE				0														
22		OSAMPQUE				0														
23		OSAMPQUE				0														
24		OSAMPQUE				0														
34		<b>QUINTANA ROO</b>	2	3	0	2	0	0	0	0	0	0	0	0	0	0	0	0	0	0
1		CANILL				0														
2		CHUBA				0														
3		CHICAM				0														
4		CHICH				0														
5		CHICHASTENANGO				0														
6		CHICH				0														
7		CLAN				0														
8		COCA				0														
9		COCA				0														
10		COCA				0														
11		COCA				0														
12		COCA				0														
13		COCA				0														
14		COCA				0														
15		COCA				0														
16		COCA				0														
17		COCA				0														
18		COCA				0														
19		COCA				0														
20		COCA				0														
21		COCA				0														
35		<b>QUINTANA ROO</b>	2	2	0	2	0	0	0	0	0	0	0	0	0	0	0	0	0	0
1		CHAMPICO				0														
2		EL ALFAL				0														
3		EL ALFAL				0														
4		EL ALFAL				0														
5		EL ALFAL				0														
6		EL ALFAL				0														
7		EL ALFAL				0														
8		EL ALFAL				0														
9		EL ALFAL				0														
36		<b>QUINTANA ROO</b>	2	2	0	2	0	0	0	0	0	0	0	0	0	0	0	0	0	0
1		ANTOJA GUAYMALA				0														
2		CIDAD VIEJA				0														
3		JOCOBANCO				0														
4		MAGDALENA MUJAS ALTAS				0														
5		PASTORES				0														
6		SAN ANTONIO AGUAS CALIENTES				0														
7		SAN ANTONIO AGUAS CALIENTES				0														
8		SAN JUAN ALBERTANCO				0														
9		SAN JUAN ALBERTANCO				0														
10		SAN JUAN ALBERTANCO				0														
11		SAN JUAN ALBERTANCO				0														
12		SAN JUAN ALBERTANCO				0														
13		SAN JUAN ALBERTANCO				0														
14		SAN JUAN ALBERTANCO				0														
15		SAN JUAN ALBERTANCO				0														
16		SAN JUAN ALBERTANCO				0														



**DIRECCIÓN DE VERIFICACIÓN DE IDENTIDAD Y APOYO SOCIAL**  
**SEGUIMIENTO TEMÁTICO INSTITUCIONAL 2023**  
**MES REPORTADO: OCTUBRE**

D	M	Departamento / municipio	Sexo				Edad							Etnia						
			Mujeres	Hombres	No definido	Total	Años			Juveniles 14 a 20 años	Adultos 21 a 40 años	Tercera edad 41 años en adelante	No definido	Total	Maya	Eñca	Garífuna	Mestizo/Ladino	No indicado	Total
							0 - 7	8 - 13	4 - 13											
21		<b>TOTOCAPATAN</b>	0	0	0	0	0	0	0	0	0	0	0	0	0	0	0	0	0	0
	1	WIMCOSTRANCO				0														0
	2	SAN ANDRÉS ACUL				0														0
	3	SAN BARTOLO				0														0
	4	SAN CRISTÓBAL TOTOCAPATÁN				0														0
	5	SAN FRANCISCO EL ALTO				0														0
	6	SAN A LUCÍA LA REFORMA				0														0
	7	SANCA MARÍA CHIGUAMULA				0														0
	8	TOTOCAPATÁN				0														0
21		<b>SACAPÁ</b>	0	1	0	1	0	0	0	0	1	0	0	0	0	0	0	1	0	1
	1	CABANÉ				0														0
	2	ETANCHUBA				0														0
	3	QUILÁN				0														0
	4	HUE				0														0
	5	LA JIRÓN		1		1				1								1		1
	6	BO HONCO				0														0
	7	SAN DIEGO				0														0
	8	SAN JORGE				0														0
	9	TECUPÁN				0														0
	10	ISMAUTLÁN				0														0
	11	SACAPÁ				0														0



Firma y sello de la máxima autoridad de la dependencia


**RENAP**  
Lic. César David Son Dardón  
Director de Verificación de Identidad y Apoyo Social  
Dirección de Verificación de Identidad y Apoyo Social  
Sede del RENAP, Guatemala, Guatemala



**DIRECCION DE VERIFICACIÓN DE IDENTIDAD Y APOYO SOCIAL**

Guatemala, 07 de diciembre de 2023  
DVIAS-1611-2023

Licenciada  
**Mónica Renéé Recinos Casanova**  
Director de Gestión y Control Interno  
Dirección de Gestión y Control Interno  
Registro Nacional de las Personas - RENAP -  
Presente



Licenciada Recinos Casanova:

De manera atenta me dirijo a usted, en atención al MEMORÁNDUM DGCI-SPFI-DPP-001-2023, de fecha 05 de enero de 2023, a través del cual trasladan la calendarización de las fechas para la entrega de los informes mensuales de las Metas Físicas Institucionales para el año 2023.

Derivado de lo anterior, adjunto al presente me permito trasladar el informe de Metas Físicas Institucionales de la Dirección de Verificación de Identidad y Apoyo Social, correspondiente al mes de noviembre del año 2023. Al mismo tiempo, se informa que dicha información no fue presentada en la fecha establecida en el MEMORÁNDUM DGCI-SPFI-DPP-001-2023 en virtud de los problemas que está presentando el Sistema de Gestión -SIGES-.

Sin otro particular, me suscribo de usted,



**RENAP**  
Lic. César David Sol Dardón  
Director de Verificación de Identidad y Apoyo Social  
Dirección de Verificación de Identidad y Apoyo Social  
Sede del RENAP, 13-46 Zona 7, Guatemala

**Licenciado César David Sol Dardón**  
Director de Verificación de Identidad y Apoyo Social  
Registro Nacional de las Personas - RENAP -

CDSO/rpfr  
Cc: Archivo  
Adjunto: Lo indicado

SISTEMA DE GESTION SIGES	Comprobante de Ejecución de Metas de Productos y Subproductos	PAGINA : 1 DE 1
		FECHA : 7/12/2023
		HORA : 15:31:07
		REPORTE : R02817586.rpt

CÓDIGO	DENOMINACIÓN ENTIDAD - UNIDAD EJECUTORA - CENTRO DE COSTO		Fecha de Imputación		
11140066-0-17900	Servicios de Verificación de la Identidad		07	12	2023
			Día	Mes	Año
Clase de registro	EJE	Original No.	<input type="text" value="0"/>	Cuatrimestre	<input type="text" value="3"/>
Clase modificación	<input type="text" value="NOR"/> <input checked="" type="checkbox"/> <input type="text" value="X"/> <input type="text" value="RTO"/> <input type="checkbox"/>	Comprobante No.	<input type="text" value="11"/>	Mes	Noviembre

PG-SPG-PY-AC1-08	R-P-SP Subprod.	Descripción de Producto y Subproducto	Cantidad / Valor	Unidad de Medida
11-0-0-4-0	001-003	Servicios de Verificación de Identidad y Apoyo Social	190.00	Caso
11-0-0-4-0	001-003-0002	Personas naturales en poderse Inscribir en el Registro Central de las Personas o en pox	190.00	Caso

Observaciones: EJECUCIÓN DE METAS FISICAS CORRESPONDIENTE AL MES DE NOVIEMBRE 2023, SEGÚN OFICIO CIVIAS-1597-2023, DE FECHA 5/12/2023.

Dispongase la emisión y el registro de esta operación

APROBADO

**ROLANDO AUGUSTO ROJAS TAQUE**  
 Supervisor de Centro de Costos  
 Dirección de Verificación de Identidad y Apoyo Social  
 Sede del RENAP - Guayaquil  
 FIRMA O SELLO

**RENAP**  
 Lic. César David San Guillen  
 Director de Verificación de Identidad y Apoyo Social  
 Dirección de Verificación de Identidad y Apoyo Social  
 Sede del RENAP - Guayaquil

**DIRECCIÓN DE VERIFICACIÓN DE IDENTIDAD Y APOYO SOCIAL  
INFORME DE EJECUCIÓN MENSUAL DE METAS FÍSICAS INSTITUCIONALES 2023  
MES REPORTADO: NOVIEMBRE**

No.	Nombre de la Meta	Cantidad programada	Cantidad ejecutada	Medios de Verificación	Observaciones
3	Servicios de Verificación de Identidad y Apoyo Social	190	190		
3.1	Personas naturales sin poderse inscribir en el Registro Central de las Personas o sin poder obtener el Documento Personal de Identificación (DPI), con situación resuelta.	190	190	Informes e oficios de traslado, expedientes administrativos.	


  
**Elic. César David San Dardón**  
 Director de Verificación de Identidad y Apoyo Social  
 Dirección de Verificación de Identidad y Apoyo Social  
 Fondo de Inversión Social - FOSIS  
 Firma y sello de la máxima autoridad de la Dirección

**DIRECCIÓN DE VERIFICACIÓN DE IDENTIDAD Y APOYO SOCIAL**  
**Informe de Seguimiento Temático Institucional 2023**  
**MES REPORTADO: NOVIEMBRE**

Producto: servicios de Verificación de Identidad y Apoyo Social

No.	Meta	INDICADOR DE RESULTADOS																					
		Meta				Ejec.				Ejec.								Ejec.					
		Alcance de acciones	Alcance total	Meta vigente	Meta ejecutada	Atendidos	Resueltos	Por definir	Objetivos	Ejec.			Atendidos	Atendidos	Resueltos	Por definir	Total	Atendidos	Atendidos	Resueltos	Por definir		
								1-3	3-15	15-30 días	14-30 días	31-60 días	61 días en adelante										
1.1	Realizar acciones en pro de la inclusión social en el Registro Civil de las Personas con la finalidad de promover la inclusión social de las personas con discapacidad.	1000	1150	1150	114	91	0	4	140	3	0	3	24	79	87	0	186	14	8	8	136	3	140
1.1.1	Realizar acciones en pro de la inclusión social en el Registro Civil de las Personas con la finalidad de promover la inclusión social de las personas con discapacidad.	1000			140	91	0	0	140	3	0	3	13	56	55	0	136	14	8	8	121	0	140
1.1.2	Realizar acciones en pro de la inclusión social en el Registro Civil de las Personas con la finalidad de promover la inclusión social de las personas con discapacidad.	1000			40	0	0	0	0	0	0	0	11	13	32	0	46	0	0	0	11	0	46
Observaciones																							
Barreras de accesibilidad		1	1. No se realizaron acciones de capacitación a los funcionarios de la Dirección de Verificación de Identidad y Apoyo Social.																				
Oportunidades identificadas		1	1. Se identificó la necesidad de realizar acciones de capacitación a los funcionarios de la Dirección de Verificación de Identidad y Apoyo Social.																				
Observaciones		1	1. Se identificó la necesidad de realizar acciones de capacitación a los funcionarios de la Dirección de Verificación de Identidad y Apoyo Social.																				

  
**Elic Cesar David San Damián**  
 Director de Verificación de Identidad y Apoyo Social  
 Dirección de Verificación de Identidad y Apoyo Social  
 Sede del RENAP - Guayaquil - Ecuador  
 Calle 10 de Agosto 1000 y 10 de Agosto 1000







**DIRECCIÓN DE VERIFICACIÓN DE IDENTIDAD E APOYO SOCIAL**  
**SECTOR INSTITUCIONAL 2022**  
**MES REPORTADO: NOVIEMBRE**

Formulario 100000000

D	M	Descripción de la actividad	Frecuencia	Período	No. de personas	Tiempo	Método			Forma de entrega	Categoría de actividad	Categoría de resultado	Categoría de impacto	Categoría de indicador	Categoría de evidencia	Categoría de evidencia	Categoría de evidencia	Categoría de evidencia
							1-2	3-4	5-6									
14		<b>REVISIÓN DE PLANES DE TRABAJO</b>	1	1	1	1												
15		REVISIÓN DE PLANES DE TRABAJO	1	1	1	1												
16		REVISIÓN DE PLANES DE TRABAJO	1	1	1	1												
17		REVISIÓN DE PLANES DE TRABAJO	1	1	1	1												
18		REVISIÓN DE PLANES DE TRABAJO	1	1	1	1												
19		REVISIÓN DE PLANES DE TRABAJO	1	1	1	1												
20		REVISIÓN DE PLANES DE TRABAJO	1	1	1	1												
21		REVISIÓN DE PLANES DE TRABAJO	1	1	1	1												
22		REVISIÓN DE PLANES DE TRABAJO	1	1	1	1												
23		REVISIÓN DE PLANES DE TRABAJO	1	1	1	1												
24		REVISIÓN DE PLANES DE TRABAJO	1	1	1	1												
25		REVISIÓN DE PLANES DE TRABAJO	1	1	1	1												
26		REVISIÓN DE PLANES DE TRABAJO	1	1	1	1												
27		REVISIÓN DE PLANES DE TRABAJO	1	1	1	1												
28		REVISIÓN DE PLANES DE TRABAJO	1	1	1	1												
29		REVISIÓN DE PLANES DE TRABAJO	1	1	1	1												
30		REVISIÓN DE PLANES DE TRABAJO	1	1	1	1												
31		REVISIÓN DE PLANES DE TRABAJO	1	1	1	1												
32		REVISIÓN DE PLANES DE TRABAJO	1	1	1	1												
33		REVISIÓN DE PLANES DE TRABAJO	1	1	1	1												
34		REVISIÓN DE PLANES DE TRABAJO	1	1	1	1												
35		REVISIÓN DE PLANES DE TRABAJO	1	1	1	1												
36		REVISIÓN DE PLANES DE TRABAJO	1	1	1	1												
37		REVISIÓN DE PLANES DE TRABAJO	1	1	1	1												
38		REVISIÓN DE PLANES DE TRABAJO	1	1	1	1												
39		REVISIÓN DE PLANES DE TRABAJO	1	1	1	1												
40		REVISIÓN DE PLANES DE TRABAJO	1	1	1	1												
41		REVISIÓN DE PLANES DE TRABAJO	1	1	1	1												
42		REVISIÓN DE PLANES DE TRABAJO	1	1	1	1												
43		REVISIÓN DE PLANES DE TRABAJO	1	1	1	1												
44		REVISIÓN DE PLANES DE TRABAJO	1	1	1	1												
45		REVISIÓN DE PLANES DE TRABAJO	1	1	1	1												
46		REVISIÓN DE PLANES DE TRABAJO	1	1	1	1												
47		REVISIÓN DE PLANES DE TRABAJO	1	1	1	1												
48		REVISIÓN DE PLANES DE TRABAJO	1	1	1	1												
49		REVISIÓN DE PLANES DE TRABAJO	1	1	1	1												
50		REVISIÓN DE PLANES DE TRABAJO	1	1	1	1												
51		REVISIÓN DE PLANES DE TRABAJO	1	1	1	1												
52		REVISIÓN DE PLANES DE TRABAJO	1	1	1	1												
53		REVISIÓN DE PLANES DE TRABAJO	1	1	1	1												
54		REVISIÓN DE PLANES DE TRABAJO	1	1	1	1												
55		REVISIÓN DE PLANES DE TRABAJO	1	1	1	1												
56		REVISIÓN DE PLANES DE TRABAJO	1	1	1	1												
57		REVISIÓN DE PLANES DE TRABAJO	1	1	1	1												
58		REVISIÓN DE PLANES DE TRABAJO	1	1	1	1												
59		REVISIÓN DE PLANES DE TRABAJO	1	1	1	1												
60		REVISIÓN DE PLANES DE TRABAJO	1	1	1	1												
61		REVISIÓN DE PLANES DE TRABAJO	1	1	1	1												
62		REVISIÓN DE PLANES DE TRABAJO	1	1	1	1												
63		REVISIÓN DE PLANES DE TRABAJO	1	1	1	1												
64		REVISIÓN DE PLANES DE TRABAJO	1	1	1	1												
65		REVISIÓN DE PLANES DE TRABAJO	1	1	1	1												
66		REVISIÓN DE PLANES DE TRABAJO	1	1	1	1												
67		REVISIÓN DE PLANES DE TRABAJO	1	1	1	1												
68		REVISIÓN DE PLANES DE TRABAJO	1	1	1	1												
69		REVISIÓN DE PLANES DE TRABAJO	1	1	1	1												
70		REVISIÓN DE PLANES DE TRABAJO	1	1	1	1												
71		REVISIÓN DE PLANES DE TRABAJO	1	1	1	1												
72		REVISIÓN DE PLANES DE TRABAJO	1	1	1	1												
73		REVISIÓN DE PLANES DE TRABAJO	1	1	1	1												
74		REVISIÓN DE PLANES DE TRABAJO	1	1	1	1												
75		REVISIÓN DE PLANES DE TRABAJO	1	1	1	1												
76		REVISIÓN DE PLANES DE TRABAJO	1	1	1	1												
77		REVISIÓN DE PLANES DE TRABAJO	1	1	1	1												
78		REVISIÓN DE PLANES DE TRABAJO	1	1	1	1												
79		REVISIÓN DE PLANES DE TRABAJO	1	1	1	1												
80		REVISIÓN DE PLANES DE TRABAJO	1	1	1	1												
81		REVISIÓN DE PLANES DE TRABAJO	1	1	1	1												
82		REVISIÓN DE PLANES DE TRABAJO	1	1	1	1												
83		REVISIÓN DE PLANES DE TRABAJO	1	1	1	1												
84		REVISIÓN DE PLANES DE TRABAJO	1	1	1	1												
85		REVISIÓN DE PLANES DE TRABAJO	1	1	1	1												
86		REVISIÓN DE PLANES DE TRABAJO	1	1	1	1												
87		REVISIÓN DE PLANES DE TRABAJO	1	1	1	1												
88		REVISIÓN DE PLANES DE TRABAJO	1	1	1	1												
89		REVISIÓN DE PLANES DE TRABAJO	1	1	1	1												
90		REVISIÓN DE PLANES DE TRABAJO	1	1	1	1												
91		REVISIÓN DE PLANES DE TRABAJO	1	1	1	1												
92		REVISIÓN DE PLANES DE TRABAJO	1	1	1	1												
93		REVISIÓN DE PLANES DE TRABAJO	1	1	1	1												
94		REVISIÓN DE PLANES DE TRABAJO	1	1	1	1												
95		REVISIÓN DE PLANES DE TRABAJO	1	1	1	1												
96		REVISIÓN DE PLANES DE TRABAJO	1	1	1	1												
97		REVISIÓN DE PLANES DE TRABAJO	1	1	1	1												
98		REVISIÓN DE PLANES DE TRABAJO	1	1	1	1												
99		REVISIÓN DE PLANES DE TRABAJO	1	1	1	1												
100		REVISIÓN DE PLANES DE TRABAJO	1	1	1	1												

8









DIRECCIÓN DE VERIFICACIÓN DE IDENTIDAD Y APOYO SOCIAL  
 SEGUIMIENTO DEMOGRÁFICO INSTITUCIONAL 2023  
 MES REPORTADO: NOVIEMBRE

Por favor, leer detenidamente

N	M	Descripción de la actividad	Ejército	Fuerzas Armadas	No. de personas	Total	Mujer			Total	Total	Total	Total	Total	Total	Total	Total	Total
							0-4	5-9	10-14									
<b>REGIÓN NOROCCIDENTAL</b>																		
1		COM. CAJAMA			1													
2		COM. CAJAMA			0													
3		COM. CAJAMA			0													
4		COM. CAJAMA			0													
5		COM. CAJAMA			0													
6		COM. CAJAMA			0													
7		COM. CAJAMA			0													
8		COM. CAJAMA			0													
9		COM. CAJAMA			0													
10		COM. CAJAMA			0													
11		COM. CAJAMA			0													
12		COM. CAJAMA			0													
13		COM. CAJAMA			0													
14		COM. CAJAMA			0													
15		COM. CAJAMA			0													
16		COM. CAJAMA			0													
17		COM. CAJAMA			0													
18		COM. CAJAMA			0													
19		COM. CAJAMA			0													
20		COM. CAJAMA			0													
21		COM. CAJAMA			0													
22		COM. CAJAMA			0													
23		COM. CAJAMA			0													
24		COM. CAJAMA			0													
25		COM. CAJAMA			0													
26		COM. CAJAMA			0													
27		COM. CAJAMA			0													
28		COM. CAJAMA			0													
29		COM. CAJAMA			0													
30		COM. CAJAMA			0													
31		COM. CAJAMA			0													
32		COM. CAJAMA			0													
33		COM. CAJAMA			0													
34		COM. CAJAMA			0													
35		COM. CAJAMA			0													
36		COM. CAJAMA			0													
37		COM. CAJAMA			0													
38		COM. CAJAMA			0													
39		COM. CAJAMA			0													
40		COM. CAJAMA			0													
41		COM. CAJAMA			0													
42		COM. CAJAMA			0													
43		COM. CAJAMA			0													
44		COM. CAJAMA			0													
45		COM. CAJAMA			0													
46		COM. CAJAMA			0													
47		COM. CAJAMA			0													
48		COM. CAJAMA			0													
49		COM. CAJAMA			0													
50		COM. CAJAMA			0													
51		COM. CAJAMA			0													
52		COM. CAJAMA			0													
53		COM. CAJAMA			0													
54		COM. CAJAMA			0													
55		COM. CAJAMA			0													
56		COM. CAJAMA			0													
57		COM. CAJAMA			0													
58		COM. CAJAMA			0													
59		COM. CAJAMA			0													
60		COM. CAJAMA			0													
61		COM. CAJAMA			0													
62		COM. CAJAMA			0													
63		COM. CAJAMA			0													
64		COM. CAJAMA			0													
65		COM. CAJAMA			0													
66		COM. CAJAMA			0													
67		COM. CAJAMA			0													
68		COM. CAJAMA			0													
69		COM. CAJAMA			0													
70		COM. CAJAMA			0													
71		COM. CAJAMA			0													
72		COM. CAJAMA			0													
73		COM. CAJAMA			0													
74		COM. CAJAMA			0													
75		COM. CAJAMA			0													
76		COM. CAJAMA			0													
77		COM. CAJAMA			0													
78		COM. CAJAMA			0													
79		COM. CAJAMA			0													
80		COM. CAJAMA			0													
81		COM. CAJAMA			0													
82		COM. CAJAMA			0													
83		COM. CAJAMA			0													
84		COM. CAJAMA			0													
85		COM. CAJAMA			0													
86		COM. CAJAMA			0													
87		COM. CAJAMA			0													
88		COM. CAJAMA			0													
89		COM. CAJAMA			0													
90		COM. CAJAMA			0													
91		COM. CAJAMA			0													
92		COM. CAJAMA			0													
93		COM. CAJAMA			0													
94		COM. CAJAMA			0													
95		COM. CAJAMA			0													
96		COM. CAJAMA			0													
97		COM. CAJAMA			0													
98		COM. CAJAMA			0													
99		COM. CAJAMA			0													
100		COM. CAJAMA			0													





INSTITUCIÓN DE VERIFICACIÓN DE IDENTIDAD Y APOYO SOCIAL  
 SECTOR PÚBLICO INTERIOR Y JUSTICIA  
 MES AGOSTO: NOVENA

Resumen de resultados

C	M	Descripción (Actividad)	Módulo	Frecuencia	No. de personas	Total	Módulo			Total	Módulo	Módulo	Módulo	Módulo	Módulo	Módulo	Módulo	Módulo	Módulo
							1-1	1-2	1-3										
1		VERIFICACIÓN DE IDENTIDAD																	
2		VERIFICACIÓN DE IDENTIDAD (Módulo)																	
3		VERIFICACIÓN DE IDENTIDAD (Módulo)																	
4		VERIFICACIÓN DE IDENTIDAD (Módulo)																	
5		VERIFICACIÓN DE IDENTIDAD (Módulo)																	
6		VERIFICACIÓN DE IDENTIDAD (Módulo)																	
7		VERIFICACIÓN DE IDENTIDAD (Módulo)																	
8		VERIFICACIÓN DE IDENTIDAD (Módulo)																	
9		VERIFICACIÓN DE IDENTIDAD (Módulo)																	
10		VERIFICACIÓN DE IDENTIDAD (Módulo)																	
11		VERIFICACIÓN DE IDENTIDAD (Módulo)																	



  
**Lic. Cesar David San Dion**  
 Trazado Verificación de Identidad y Apoyo Social  
 INSTITUCIÓN DE VERIFICACIÓN DE IDENTIDAD Y APOYO SOCIAL  
 GRUPO ASESORIA TECNICA - Guatemala, Guatemala  
 Fecha validada por RENAP: 20/08/2018

**DIRECCION DE VERIFICACIÓN DE IDENTIDAD Y APOYO SOCIAL**

Guatemala, 21 de diciembre de 2023  
DVIAS-1668-2023

**Licenciada**  
**Mónica Reneé Recinos Casanova**  
**Director de Gestión y Control Interno**  
**Dirección de Gestión y Control Interno**  
**Registro Nacional de las Personas -RENAP-**  
**Presente**

Registro Nacional de las Personas  
22 DIC 2023  
1:30

Licenciada Recinos Casanova:

De manera atenta me dirijo a usted, en atención al MEMORÁNDUM DGCI-SPFI-DPP-001-2023, de fecha 05 de enero de 2023, a través del cual trasladan la calendarización de las fechas para la entrega de los informes mensuales de las Metas Físicas Institucionales para el año 2023.

Derivado de lo anterior, adjunto al presente me permito trasladar el informe de Metas Físicas Institucionales de la Dirección de Verificación de Identidad y Apoyo Social, correspondiente al mes de diciembre del año 2023.

Sin otro particular, me suscribo de usted,

  
**RENAP**  
Lic. César David Son Dardón  
Director de Verificación de Identidad y Apoyo Social  
Dirección de Verificación de Identidad y Apoyo Social  
Sede del RENAP, Guatemala, Guatemala.  
**Licenciado César David Son Dardón**  
**Director de Verificación de Identidad y Apoyo Social**  
**Registro Nacional de las Personas - RENAP -**

CDS/CPFR  
c.c: Archivo  
Adjunto: Lo indicado



**DIRECCIÓN DE VERIFICACIÓN DE IDENTIDAD Y APOYO SOCIAL  
INFORME DE EJECUCIÓN MENSUAL DE METAS FÍSICAS INSTITUCIONALES 2023  
MES REPORTADO: DICIEMBRE**

No.	Nombre de la Meta	Cantidad programada	Cantidad ejecutada	Medios de Verificación	Observaciones
3	Servicios de Verificación de Identidad y Apoyo Social	130	130		
3.1	Personas naturales sin poderse inscribir en el Registro Central de las Personas o sin poder obtener el Documento Personal de Identificación (DPI), con situación resuelta.	130	130	Informes de oficio de traslado expedientes administrativos	



  
**Lic. César David Son Dardón**  
 Director de Verificación de Identidad y Apoyo Social  
 Dirección de Verificación de Identidad y Apoyo Social  
 Sede del RENAP, Guatemala, Guatemala

Firma y sello de la máxima autoridad de la dependencia

DIRECCIÓN DE VERIFICACIÓN DE IDENTIDAD Y APOYO SOCIAL  
 INFORME DE SEGUIMIENTO TEMÁTICO INSTITUCIONAL 2023  
 MES REPORTADO: DICIEMBRE

**Producto: Servicios de Verificación de Identidad y Apoyo Social**

No.	Meta	Meta			Sexo					Edad					Puesto								
		Unidad de medida	Meta inicial	Meta vigente	Meta ejecutada	Mujeres	Hombres	No definido	Total	Niños			Jovenes	Adultos	Tercera Edad 67 años en adelante	No definido	Total	Mesa	Zona	Carifuna	Mestizo/Ladino	Otro	Total
										0 - 2	3 - 5	6 - 13											
4.1	Personas naturales en poderse inscribir en el Registro Central de las Personas o en poder obtener el Documento Personal de Identificación - DPI, con situación resuelta.	Ces	2,998	2,950	198	73	38	0	110	4	2	2	12	47	45	0	108	28	0	0	70	12	108
4.1.1	Personas naturales en poderse inscribir en el Registro Central de las Personas, con situación resuelta.	Cas			108	48	32	0	100	3	2	2	9	36	46	0	100	23	0	0	77	0	100
4.1.1	Verificación de la identidad de personas naturales que no pueden obtener su DPI, con situación resuelta.	Cas			30	24	4	0	30	0	0	0	4	11	15	0	30	3	0	0	12	12	30
Objetivos																							
Resultados alcanzados		1	108 Personas naturales en poderse inscribir en el Registro Central de las Personas, con situación resuelta.																				
		3	Verificación de la identidad de 30 personas naturales que no pueden obtener su DPI, con situación resuelta.																				
Dificultades encontradas		1																					
		2	Falta de datos del ciudadano.																				
Observaciones																							



  
**Dr. César David San Dardón**  
 Director de Verificación de Identidad y Apoyo Social  
 Dirección de Verificación de Identidad y Apoyo Social  
 Sede del RENAP, Guatemala, Guatemala  
 Firma y sello de la máxima autoridad de la dependencia

<b>CÓDIGO</b>	<b>DENOMINACIÓN ENTIDAD - UNIDAD EJECUTORA - CENTRO DE COSTO</b>		<b>Fecha de Imputación</b>		
11140066-0-17900	Servicios de Verificación de la Identidad		21	12	2023
			Día	Mes	Año
Clase de registro	EJE	Original No.	0	Cuatrimestre	3
Clase modificación	<input type="checkbox"/> NOR <input checked="" type="checkbox"/> X <input type="checkbox"/> RTO <input type="checkbox"/>	Comprobante No.	12	Mes	Diciembre

PG-SPG-PY-ACT-OB	R-P-SP Subprod.	Descripción de Producto y Subproducto	Cantidad / Valor	Unidad de Medida
11-0-0-4-0	001-003	Servicios de Verificación de Identidad y Apoyo Social	130.00	Caso
11-0-0-4-0	001-003-0002	Personas naturales sin poderse inscribir en el Registro Central de las Personas o sin por	130.00	Caso

**Observaciones:** EJECUCIÓN MES DE DICIEMBRE 2023, SEGÚN OFICIO DVIAS-1668-2023 DE FECHA 21/12/2023.

Dispongase la emisión y el registro de esta operación:

APROBADO





**Rolando Augusto Rojas Teque**  
 Supervisor de Centro de Costos  
 Dirección de Verificación de Identidad y Apoyo Social  
 Sede del RENAP, Guatemala, Guatemala

**FIRMA O SELLO**





**Lic. Cesar David San Dordón**  
 Director de Verificación de Identidad y Apoyo Social  
 Dirección de Verificación de Identidad y Apoyo Social  
 Sede del RENAP, Guatemala, Guatemala

**FIRMA O SELLO**

**DIRECCIÓN DE VERIFICACIÓN DE IDENTIDAD Y APOYO SOCIAL**  
**SEGUIMIENTO TEMÁTICO INSTITUCIONAL 2023**  
**MESES REPORTADOS: DICIEMBRE**

D.	M.	Departamento / municipio	Sexo				Población beneficiaria							Fecha							
			Hombres	Mujeres	No definido	Total	Mite			Juventud	Adultos	tercera edad	Total	No definido	Total	Mayo	Junio	Julio	Marzo/Abril	No definido	Total
							0-2	3-9	10-19												
<b>República de Guatemala</b>																					
<b>AZUL VERDE</b>																					
			48	82	0	130	1	1	2	7	51	24	1	130	13	0	0	17	0	130	
1		CHIMEL	0	7	0	7	0	0	0	1	0	0	0	7	0	0	0	0	0	7	
2		CHESC	0	0	0	0	0	0	0	0	0	0	0	0	0	0	0	0	0	0	
3		COSHA	0	0	0	0	0	0	0	0	0	0	0	0	0	0	0	0	0	0	
4		FRAY BARTOLOMÉ DE LAS CASAS	0	7	0	7	0	0	0	1	0	0	0	7	0	0	0	0	0	7	
5		JAMULSH	0	0	0	0	0	0	0	0	0	0	0	0	0	0	0	0	0	0	
6		PANZÓS	0	0	0	0	0	0	0	0	0	0	0	0	0	0	0	0	0	0	
7		RAJONA	0	0	0	0	0	0	0	0	0	0	0	0	0	0	0	0	0	0	
8		SAN CRISTÓBAL VERAPAZ	0	0	0	0	0	0	0	0	0	0	0	0	0	0	0	0	0	0	
9		SAN JUAN CHAMULO	0	0	0	0	0	0	0	0	0	0	0	0	0	0	0	0	0	0	
10		SAN MIGUEL TUCURÚ	0	0	0	0	0	0	0	0	0	0	0	0	0	0	0	0	0	0	
11		SAN PEDRO CARCHA	0	0	0	0	0	0	0	0	0	0	0	0	0	0	0	0	0	0	
12		SANTA CATARINA LA TINTA	0	0	0	0	0	0	0	0	0	0	0	0	0	0	0	0	0	0	
13		SANTA CRUZ VERAPAZ	0	0	0	0	0	0	0	0	0	0	0	0	0	0	0	0	0	0	
14		SANTA MARÍA CAMARÓN	0	0	0	0	0	0	0	0	0	0	0	0	0	0	0	0	0	0	
15		SIMUNÚ	0	0	0	0	0	0	0	0	0	0	0	0	0	0	0	0	0	0	
16		TACIC	0	0	0	0	0	0	0	0	0	0	0	0	0	0	0	0	0	0	
17		TANAH	0	0	0	0	0	0	0	0	0	0	0	0	0	0	0	0	0	0	
<b>EL PROGRESO</b>																					
1		CUBULCO	0	0	0	0	0	0	0	0	0	0	0	0	0	0	0	0	0	0	
2		GRANADOS	0	0	0	0	0	0	0	0	0	0	0	0	0	0	0	0	0	0	
3		RUIZAR	0	0	0	0	0	0	0	0	0	0	0	0	0	0	0	0	0	0	
4		SARIN	0	0	0	0	0	0	0	0	0	0	0	0	0	0	0	0	0	0	
5		SALAMA	0	0	0	0	0	0	0	0	0	0	0	0	0	0	0	0	0	0	
6		San Jerónimo	0	0	0	0	0	0	0	0	0	0	0	0	0	0	0	0	0	0	
7		SAN MIGUEL CECILIA	0	0	0	0	0	0	0	0	0	0	0	0	0	0	0	0	0	0	
8		SANTA CRUZ EL DULCE	0	0	0	0	0	0	0	0	0	0	0	0	0	0	0	0	0	0	
<b>CHIMEL</b>																					
1		ACATONANGO	0	0	0	0	0	0	0	0	0	0	0	0	0	0	0	0	0	0	
2		CHIMELTANANGO	0	0	0	0	0	0	0	0	0	0	0	0	0	0	0	0	0	0	
3		EL TIJAR	0	0	0	0	0	0	0	0	0	0	0	0	0	0	0	0	0	0	
4		PARRAMOS	0	0	0	0	0	0	0	0	0	0	0	0	0	0	0	0	0	0	
5		PATZUN	0	0	0	0	0	0	0	0	0	0	0	0	0	0	0	0	0	0	
6		PICURA	0	0	0	0	0	0	0	0	0	0	0	0	0	0	0	0	0	0	
7		POCHUCA	0	0	0	0	0	0	0	0	0	0	0	0	0	0	0	0	0	0	
8		SAN ANDRÉS TEXAFA	0	0	0	0	0	0	0	0	0	0	0	0	0	0	0	0	0	0	
9		SAN JOSE POZUECO	0	0	0	0	0	0	0	0	0	0	0	0	0	0	0	0	0	0	
10		SAN JUAN COMALAPA	0	0	0	0	0	0	0	0	0	0	0	0	0	0	0	0	0	0	
11		SAN MARTÍN JUCOPETEN	0	0	0	0	0	0	0	0	0	0	0	0	0	0	0	0	0	0	
12		SAN PEDRO YEPOCACAPA	0	0	0	0	0	0	0	0	0	0	0	0	0	0	0	0	0	0	
13		SANTA ANTONIA	0	0	0	0	0	0	0	0	0	0	0	0	0	0	0	0	0	0	
14		SANTA CRUZ SALANTÁN	0	0	0	0	0	0	0	0	0	0	0	0	0	0	0	0	0	0	
15		TEOPAN GUATEMALA	0	0	0	0	0	0	0	0	0	0	0	0	0	0	0	0	0	0	
16		TZUCUCIL	0	0	0	0	0	0	0	0	0	0	0	0	0	0	0	0	0	0	
<b>CHIMEL</b>																					
1		CAMOHAN	0	0	0	0	0	0	0	0	0	0	0	0	0	0	0	0	0	0	
2		CHIGUINSA	0	0	0	0	0	0	0	0	0	0	0	0	0	0	0	0	0	0	
3		CONCEPCIÓN LAS ANAS	0	0	0	0	0	0	0	0	0	0	0	0	0	0	0	0	0	0	
4		ESQUIRIBAN	0	0	0	0	0	0	0	0	0	0	0	0	0	0	0	0	0	0	
5		PAJA	0	0	0	0	0	0	0	0	0	0	0	0	0	0	0	0	0	0	
6		JOCOTÁN	0	0	0	0	0	0	0	0	0	0	0	0	0	0	0	0	0	0	
7		QUIPA	0	0	0	0	0	0	0	0	0	0	0	0	0	0	0	0	0	0	
8		QUINTA FERROL	0	0	0	0	0	0	0	0	0	0	0	0	0	0	0	0	0	0	
9		SAN JACINTO	0	0	0	0	0	0	0	0	0	0	0	0	0	0	0	0	0	0	
10		SAN JOSE LA ARADA	0	0	0	0	0	0	0	0	0	0	0	0	0	0	0	0	0	0	
11		SAN JUAN PEREA	0	0	0	0	0	0	0	0	0	0	0	0	0	0	0	0	0	0	
<b>EL PROGRESO</b>																					
1		EL JOCMO	0	0	0	0	0	0	0	0	0	0	0	0	0	0	0	0	0	0	
2		GUATAYOTA	0	0	0	0	0	0	0	0	0	0	0	0	0	0	0	0	0	0	
3		MEZANAN	0	0	0	0	0	0	0	0	0	0	0	0	0	0	0	0	0	0	
4		SAN ANDRÉS ACASAGUASTÁN	0	0	0	0	0	0	0	0	0	0	0	0	0	0	0	0	0	0	
5		SAN ANTONIO LA PAZ	0	0	0	0	0	0	0	0	0	0	0	0	0	0	0	0	0	0	
6		SAN CRISTÓBAL ACASAGUASTÁN	0	0	0	0	0	0	0	0	0	0	0	0	0	0	0	0	0	0	
7		SAN RAFAEL	0	0	0	0	0	0	0	0	0	0	0	0	0	0	0	0	0	0	
8		SAN JUAN	0	0	0	0	0	0	0	0	0	0	0	0	0	0	0	0	0	0	
<b>EL PROGRESO</b>																					
1		ECUNHA	0	0	0	0	0	0	0	0	0	0	0	0	0	0	0	0	0	0	
2		GUANAGUAPÁ	0	0	0	0	0	0	0	0	0	0	0	0	0	0	0	0	0	0	
3		IZAPA	0	0	0	0	0	0	0	0	0	0	0	0	0	0	0	0	0	0	
4		LA DEMOCRACIA	0	0	0	0	0	0	0	0	0	0	0	0	0	0	0	0	0	0	
5		LA GONERA	0	0	0	0	0	0	0	0	0	0	0	0	0	0	0	0	0	0	
6		MISAGUA	0	0	0	0	0	0	0	0	0	0	0	0	0	0	0	0	0	0	
7		MISMA CONCEPCIÓN	0	0	0	0	0	0	0	0	0	0	0	0	0	0	0	0	0	0	
8		PAJAN	0	0	0	0	0	0	0	0	0	0	0	0	0	0	0	0	0	0	
9		PUERTO SAN JOSE	0	0	0	0	0	0	0	0	0	0	0	0	0	0	0	0	0	0	
10		SAN VICENTE PACAYÁ	0	0	0	0	0	0	0	0	0	0	0	0	0	0	0	0	0	0	
11		SANTA ÚRSULA COTEZAHUAGUAPÁ	0	0	0	0	0	0	0	0	0	0	0	0	0	0	0	0	0	0	
12		SIN CANE	0	0	0	0	0	0	0	0	0	0	0	0	0	0	0	0	0	0	
13		SOPHIA	0	0	0	0	0	0	0	0	0	0	0	0	0	0	0	0	0	0	
14		TUQUEQUE	0	0	0	0	0														



Nombre de la mesa:

Personas involucradas en proceso inscrito en el Registro Central de las Personas, con situación regular

**DIRECCIÓN DE VERIFICACIÓN DE IDENTIDAD Y APOYO SOCIAL**  
**SEGUIMIENTO TEMÁTICO INSTITUCIONAL 3023**  
**MES REPORTADO: DICIEMBRE**

P	M	Departamento / municipio	Sexo				Población beneficiaria							Pueblo					
			Mujeres	Hombres	No definido	Total	Edad			Tercera edad 61 años en adelante	No definido	Total	Mujer	Hombre	Quilombos	Indígenas	No Indígenas	Total	
							0 - 3	4 - 13	14 a 60 años										
8		<b>HUASTEQUANO</b>	0	0	0	0	0	0	0	0	0	0	0	0	0	0	0	0	0
	1	ACUACATAN				0													
	2	CHAVILA				0													
	3	COXQUENANGO				0													
	4	CONCEPCIÓN RUIZA				0													
	5	CULCO				0													
	6	HUASTEQUANO				0													
	7	INCHIQUENANGO				0													
	8	LA UNIÓN				0													
	9	LA UNIÓN				0													
	10	MAJACANCO				0													
	11	MICHÍN				0													
	12	MICHÍN				0													
	13	SAN ANTONIO MICHÍN				0													
	14	SAN VICENTE MICHÍN				0													
	15	SAN VICENTE MICHÍN				0													
	16	SAN JUAN ATRECE				0													
	17	SAN JUAN VICIÓN				0													
	18	SAN MARTÍN MICHÍN				0													
	19	SAN VICENTE MICHÍN				0													
	20	SAN PEDRO MICHÍN				0													
	21	SAN PEDRO SOLCÁN				0													
	22	SAN RAFAEL LA INDEPENDENCIA				0													
	23	SAN RAFAEL PÉTEL				0													
	24	SAN VICENTE MICHÍN				0													
	25	SAN VICENTE MICHÍN				0													
	26	SAN VICENTE MICHÍN				0													
	27	SAN VICENTE MICHÍN				0													
	28	SAN VICENTE MICHÍN				0													
	29	SAN VICENTE MICHÍN				0													
	30	SAN VICENTE MICHÍN				0													
	31	SAN VICENTE MICHÍN				0													
	32	SAN VICENTE MICHÍN				0													
	33	SAN VICENTE MICHÍN				0													
	34	SAN VICENTE MICHÍN				0													
8		<b>SAN VICENTE MICHÍN</b>	0	0	0	0	0	0	0	0	0	0	0	0	0	0	0	0	0
	1	EL ESTOR				0													
	2	UNION				0													
	3	LOS ANATE				0													
	4	MORALE				0													
	5	PUNTO SANCOS				0													
20		<b>JALAPA</b>	0	0	0	0	0	0	0	0	0	0	0	0	0	0	0	0	0
	1	JALAPA				0													
	2	MAYAGÜES				0													
	3	MORALE				0													
	4	SAN CARLOS ACATÁN				0													
	5	SAN LUIS JERÓNIMO				0													
	6	SAN MARCOS CHAMPÁN				0													
	7	SAN PEDRO MICHÍN				0													
11		<b>JALAPA</b>	0	0	0	0	0	0	0	0	0	0	0	0	0	0	0	0	0
	1	ACJA BANCIA				0													
	2	ASOCIACIÓN MICHÍN				0													
	3	ASOCIACIÓN MICHÍN				0													
	4	COMPA				0													
	5	CONCEPCIÓN				0													
	6	EL ADELANTO				0													
	7	EL PROGRESO				0													
	8	JALAPA				0													
	9	JALAPA				0													
	10	JALAPA				0													
	11	JALAPA				0													
	12	JALAPA				0													
	13	JALAPA				0													
	14	SAN JOSÉ ACAHUALTE				0													
	15	SAN JOSÉ ACAHUALTE				0													
	16	SAN JOSÉ ACAHUALTE				0													
	17	SAN JOSÉ ACAHUALTE				0													
12		<b>JALAPA</b>	0	0	0	0	0	0	0	0	0	0	0	0	0	0	0	0	0
	1	SOLCÁN				0													
	2	SOLCÁN				0													
	3	SOLCÁN				0													
	4	LA UNIÓN				0													
	5	LA UNIÓN				0													
	6	MELCHOR DE MENDOZA				0													
	7	PORTÓN				0													
	8	SAN ANTONIO				0													
	9	SAN ANTONIO				0													
	10	SAN FRANCISCO				0													
	11	SAN JOSÉ				0													
	12	SAN JOSÉ				0													
	13	SAN JOSÉ				0													
	14	SAN JOSÉ				0													





**DIRECCIÓN DE VERIFICACIÓN DE IDENTIDAD Y APOYO SOCIAL**  
**SEGUIMIENTO TEMÁTICO INSTITUCIONAL 2023**  
**MES REPORTADO: DICIEMBRE**

D	M	Departamento / municipio	Sexo				Etnia							Fuente								
			Mujeres	Hombres	No definido	Total	otro			Juveniles 14 a 20 años	Adultos 21 a 40 años	Tercera edad 41 años en adelante	No definido	Total	Maya	Yucata	Guaraní	Mestizo / otros	No indicado	Total		
							0 - 2	3 - 4	5 - 13													
18		<b>QUINTANA ROO</b>	0	0	0	0	0	0	0	0	0	0	0	0	0	0	0	0	0	0	0	
	1	ALMOLOCHA				0																
	2	CABOHAH				0																
	3	CAJOLA				0																
	4	CAMEL				0																
	5	COSUMEGUE				0																
	6	COLOMBA				0																
	7	CONCEPCION CHIGURICHANA				0																
	8	EL PALMAR				0																
	9	FLOR DE COSTA CUCA				0																
	10	GENOVA				0																
	11	HUMAY				0																
	12	LA ESPERANZA				0																
	13	OURIPAGUE				0																
	14	OSUMKALCO				0																
	15	PALESTINA DE LOS NIÑOS				0																
	16	QUEZALMANGUO				0																
	17	SALCUM				0																
	18	SAN CARLOS DE SAN				0																
	19	SAN FRANCISCO LA UNION				0																
	20	SAN MARTIN SACATEPEQUE				0																
	21	SAN MATEO				0																
	22	SAN MIGUEL SOBRA				0																
	23	SIENKA				0																
	24	TUMU				0																
18		<b>GUATEMALA</b>	4	4	0	12	0	0	0	4	1	7	2	12	10	0	0	0	0	0	12	0
	1	CANAL				0																
	2	CHAJUL				0																
	3	CHICAMAH				0																
	4	CHICHEN				0																
	5	CHICHENMANGUO				0																
	6	CHIMEL				0																
	7	CHIMEN				0																
	8	CHITUM				0																
	9	CHITUMAL				0																
	10	CHITUMAL				0																
	11	CHITUMAL				0																
	12	CHITUMAL				0																
	13	SACAPULAN				0																
	14	SAN ANDRES SAUCABAJ				0																
	15	SAN ANTONIO ESTERZO				0																
	16	SAN BARTOLOME JOCOYANANGO				0																
	17	SAN JUAN COTZAJ				0																
	18	SAN PEDRO JOCOYANANGO				0																
	19	SANTA CRUZ DEL QUICHE	4	4	0	12	0	0	0	4	1	7	2	12	10	0	0	0	0	0	12	0
	20	USQUINTAN				0																
	21	USQUINTAN				0																
18		<b>EL SALVADOR</b>	0	0	0	0	0	0	0	0	0	0	0	0	0	0	0	0	0	0	0	0
	1	CHAMPANCICO				0																
	2	EL AGUAL				0																
	3	EL AGUAL				0																
	4	EL AGUAL				0																
	5	EL AGUAL				0																
	6	SAN ANDRES VILA VIEJA				0																
	7	SAN FELIPE BETHLEHEM				0																
	8	SAN MARTIN DAPOTLAN				0																
	9	SAN SEBASTIAN				0																
	10	SANTA CRUZ MILLA				0																
18		<b>SACATEPEQUE</b>	0	0	0	0	0	0	0	0	0	0	0	0	0	0	0	0	0	0	0	0
	1	ARRIOJA CLAYEMALA				0																
	2	CIUDAD VIEJA				0																
	3	JOCOTMANGUO				0																
	4	MAGDALENA NEFES ESTAD				0																
	5	PAZDOR				0																
	6	SAN ANTONIO AGUAS CALIENTES				0																
	7	SAN BARTOLOME NEFES AGUAS				0																
	8	SAN JUAN ALBERTO				0																
	9	SAN LUCAS SACATEPEQUE				0																
	10	SAN MIGUEL DEERAS				0																
	11	SANTA CATERINA SARAHONA				0																
	12	SANTA LUCIA NEFES AGUAS				0																
	13	SANTA MARIA DE JESUS				0																
	14	SANTO DOMINGO SACATEPEQUE				0																
	15	SANTO DOMINGO REMACDI				0																
	16	SANTO DOMINGO				0																



Nombre de la mesa: Personas naturales en poder de inscripción en el Registro Central de las Personas, con situación resuelta.

**DIRECCIÓN DE VERIFICACIÓN DE IDENTIDAD Y APOYO SOCIAL**  
**SEGUIMIENTO TEMÁTICO INSTITUCIONAL 2023**  
**MES REPORTADO: DICIEMBRE**

D.	M.	Departamento / municipio	Sexo				Población beneficiada										Fuente				
			Mujeres	Hombres	NO Definido	Total	Infante			Jovenes 18 a 30 años	Adultos 31 a 60 años	tercero edad 61 años en adelante	No definido	Total	Maya	Q'eq'chi	Guatemaltecos	No indigena	Total		
							0 - 5	6 - 17	18 - 17												
01		<b>SAN MARCOS</b>	0	0	0	0	0	0	0	0	0	0	0	0	0	0	0	0	0	0	
1		AJUJA				0															0
2		CATARINA				0															0
3		COMANCHELO				0															0
4		CONCEPCIÓN SUZANA				0															0
5		EL GUETAL				0															0
6		EL TAMBADOR				0															0
7		ESQUIPULAL PALO DORADO				0															0
8		ICHIGUÁN				0															0
9		LA BLANCA				0															0
10		LA RIFORMA				0															0
11		MALCACÁN				0															0
12		NUVO PROGRESO				0															0
13		OCOS				0															0
14		PAJARA				0															0
15		RO SANCO				0															0
16		SAN ANTONIO SUCHIPEQUE				0															0
17		SAN CRISTÓBAL CUCUM				0															0
18		SAN JOSÉ EL SOCIO				0															0
19		SAN JOSÉ GUETZAN				0															0
20		SAN LOMBRIZ				0															0
21		SAN MARCOS				0															0
22		SAN MIGUEL XANENCÁN				0															0
23		SAN PABLO				0															0
24		SAN PEDRO SACATEPEQUE				0															0
25		SAN VICENTE PE DE LA CRISTA				0															0
26		TEMAJ				0															0
27		SPACAPA				0															0
28		TACANÁ				0															0
29		TALAMISCO				0															0
30		TEJULA				0															0
02		<b>SANTA ROSA</b>	20	19	0	39	3	2	2	3	16	12	0	33	0	0	0	29	0	33	
1		BARRONIA				0															0
2		CASILLAS				0															0
3		CINCO BARRILES				0															0
4		CULAPA	20	19	0	39	3	2	2	3	16	12	0	33	0	0	29	0	33	0	
5		GUZMÁN				0															0
6		GUAYABANA				0															0
7		ORATORIO				0															0
8		PUEBLO NUEVO VÍAS				0															0
9		SAN JUAN ESCOBAR				0															0
10		SAN JUAN LAS FLORES				0															0
11		SANTA CRUZ NARANJO				0															0
12		SANTA MARÍA ORIZABÁN				0															0
13		SANTA ROSA DE LIMA				0															0
14		TANIGUCHI				0															0
03		<b>SOCCO</b>	0	0	0	0	0	0	0	0	0	0	0	0	0	0	0	0	0	0	
1		CONCEPCIÓN				0															0
2		NAHUAL				0															0
3		PANAJACHE				0															0
4		SAN ANDRÉS DEUTARÁN				0															0
5		SAN ANTONIO PALOPI				0															0
6		SAN JOSÉ CHACAYÁ				0															0
7		SAN JUAN LA LAGUNA				0															0
8		SAN JUAN DE LOS RÍOS				0															0
9		SAN MARCOS LA LAGUNA				0															0
10		SAN PABLO LA LAGUNA				0															0
11		SAN PEDRO LA LAGUNA				0															0
12		SANTA CATARINA ATAHUACÁN				0															0
13		SANTA CATARINA PALOPI				0															0
14		SANTA CLARA LA LAGUNA				0															0
15		SANTA CRUZ LA LAGUNA				0															0
16		SANTA LUCÍA ATAHUACÁN				0															0
17		SANTA MARÍA VERACRUZ				0															0
18		SANTIAGO ATAHUACÁN				0															0
19		SOLOLA				0															0
04		<b>SOCCO</b>	0	0	0	0	0	0	0	0	0	0	0	0	0	0	0	0	0	0	
1		CHICAGO				0															0
2		GUAYABANA				0															0
3		MAZATENANGO				0															0
4		PATUL				0															0
5		PUEBLO NUEVO				0															0
6		RO BRAYO				0															0
7		SANAYAC				0															0
8		SAN ANTONIO SUCHIPEQUE				0															0
9		SAN BERNARDO				0															0
10		SAN FRANCISCO SACATEPEQUE				0															0
11		SAN GABRIEL				0															0
12		SAN JOSÉ EL SOCIO				0															0
13		SAN JOSÉ LA MAGISTERIA				0															0
14		SAN JUAN BAUTISTA				0															0
15		SAN LOMBRIZ				0															0
16		SAN MIGUEL PANAN				0															0
17		SAN PABLO JOCOPULÁN				0															0
18		SANTA BÁRBARA				0															0
19		SANCTO DOMINGO SUCHIPEQUE				0															0
20		SANCTO TOMÁS LA UNIÓN				0															0
21		SANCTO				0															0

Nombre de la lista: Personas naturales en poder de inscribirse en el Registro Central de las Personas, con situación regular

**DIRECCIÓN DE VERIFICACIÓN DE IDENTIDAD Y APOYO SOCIAL**  
**SEGUIMIENTO TEMÁTICO INSTITUCIONAL 2023**  
**MES REPORTADO: DICIEMBRE**

C	M	Departamento / municipio	Sexo				Edad							Fuente						
			Mujeres	Hombres	No definido	Total	Niño			Juventud	Adultos	Tercera edad 61 años en adelante	No definido	Total	Alcaldía	Mesa	Comuna	Municipalidades	No definido	Total
							0 - 2	3 - 3	4 - 13											
21		<b>TOTONICAPÁN</b>	0	0	0	0	0	0	0	0	0	0	0	0	0	0	0	0	0	0
	1	MINICORRAL																		
	2	SAN ANTONIO ACES																		
	3	SAN BARTOLO																		
	4	SAN CRISTÓBAL TONONICAPÁN																		
	5	SAN RAFAEL EL ALBO																		
	6	SAN RAFAEL LA REFORMA																		
	7	SAN RAFAEL LA REFORMA																		
	8	SAN RAFAEL LA REFORMA																		
	9	SAN RAFAEL LA REFORMA																		
	10	SAN RAFAEL LA REFORMA																		
	11	SAN RAFAEL LA REFORMA																		
21		<b>TECAPÁN</b>	0	0	0	0	0	0	0	0	0	0	0	0	0	0	0	0	0	0
	1	CANAL																		
	2	ESTANUELA																		
	3	GUAYAB																		
	4	LA UNIÓN																		
	5	LA UNIÓN																		
	6	SO HONDO																		
	7	SAN DIEGO																		
	8	SAN JORGE																		
	9	ESQUILÁN																		
	10	ESQUILÁN																		
	11	TECAPÁN																		



**RENAP**  
Lic. César David Son Dardón  
Director de Verificación de Identidad y Apoyo Social  
Dirección de Verificación de Identidad y Apoyo Social  
Sede del RENAP, Guatemala, Guatemala

Firma y sello de la máxima autoridad de la dependencia

**DIRECCIÓN DE VERIFICACIÓN DE IDENTIDAD Y APOYO SOCIAL**  
**SEGUIMIENTO TEMÁTICO INSTITUCIONAL 2022**  
**MES REPORTADO: DICIEMBRE**

D	M	Departamento / Municipio	Sexo				Edad							Fuente						
			Mujeres	Hombres	No definido	Total	Niños			Jóvenes 14 a 20 años	Adultos 21 a 45 años	Tercera edad 46 años en adelante	No definidos	Total	Mesa	Ejec	Definido	Asistencia social	No definido	Total
							0 - 5	6 - 13	4 - 13											
		<b>Resúmenes de Departamentos</b>	34	3	0	37	0	0	0	2	2	4	1	0	0	0	0	0	0	0
L		<b>ALTA VERAPAZ</b>	7	2	0	9	0	0	0	2	2	4	1	0	0	0	0	0	0	0
	1	CHAMAL				3														
	2	CHIC				3														
	3	CORAN				3														
	4	PRST BARTOLOMÉ DE LAS CASAS				3														
	5	LANGÓN				3														
	6	PARCOS	1			1														
	7	KUCHMÁ				3														
	8	SAN CRISTÓBAL VERAPAZ				3														
	9	SAN JUAN CHANULUC				3														
	10	SAN MIGUEL ESCOBAR				3														
	11	SAN PEDRO CARCHÁ	3			3			2	1	3									
	12	SANTA CATALINA LA TRINIDAD				3														
	13	SANTA CRUZ VERAPAZ	1			1			1		1			1						
	14	SANTA MARÍA CACHARÓN				3														
	15	TEPEATE	3			3			1	2	3			1						
	16	TACIC	1			1			1		1			1						
	17	TANUHÁ				3														
		<b>ALJA VERAPAZ</b>	0	0	0	0	0	0	0	0	0	0	0	0	0	0	0	0	0	0
	1	CURULIO				3														
	2	ORILLADOS				3														
	3	PURULHÁ				3														
	4	IBERÁN				3														
	5	SALAMÁ				3														
	6	SAN JERÓNIMO				3														
	7	SAN MIGUEL CHICAL				3														
	8	SANTA CRUZ EL CHOL				3														
		<b>GUATEMALA</b>	0	0	0	0	0	0	0	0	0	0	0	0	0	0	0	0	0	0
	1	ACATEMAQUE				3														
	2	GUATEMALA				3														
	3	EL SEAR				3														
	4	PARAMARCO				3														
	5	PAZUNZA				3														
	6	PAZUNZA				3														
	7	POCHUTA				3														
	8	SAN ANDRÉS TUPA				3														
	9	SAN JOSÉ PONZES				3														
	10	SAN JUAN COTANILMÁN				3														
	11	SAN MARTÍN JIQUÉ				3														
	12	SAN PEDRO ESCOBAR				3														
	13	SANTA APOLONIA				3														
	14	SANTA CRUZ BALANZ				3														
	15	TEPEAN GUATEMALA				3														
	16	TEPEAN				3														
		<b>QUIMUTEL</b>	3	0	0	3	0	0	0	0	0	0	0	0	0	0	0	0	0	0
	1	CANCAR				3														
	2	QUIMUTEL				3														
	3	CONCEPCIÓN LAS NIÑAS				3														
	4	ESGURIAS				3														
	5	ITALA				3														
	6	JOCORÁN				3														
	7	OLIPA				3														
	8	QUEJALTEPEQUE				3														
	9	SAN JACINTO				3														
	10	SAN JOSÉ LA ARCA	3			3					2									
	11	SAN JUVENAL				3														
		<b>EL PROGRESO</b>	3	0	0	3	0	0	0	0	0	0	0	0	0	0	0	0	0	0
	1	EL SEAR				3														
	2	GUASTAYOA				3														
	3	MORRÁN				3														
	4	SAN AGUSTÍN ACASAGUASTÁN				3														
	5	SAN ANTONIO LA PAZ				3														
	6	SAN CRISTÓBAL ACASAGUASTÁN				3														
	7	SANABATE				3														
	8	SANABATE				3														
		<b>ESCUATEL</b>	3	2	0	5	1	1	0	2	3	3	2	0	0	0	0	0	2	2
	1	ESCUATEL				3														
	2	GUAYAGUAPA				3														
	3	ITAPA				3														
	4	LA DEMOCRACIA				3														
	5	LA SOBERA				3														
	6	MAYAGÜJA				3														
	7	NUVA CONCEPCIÓN				3														
	8	PAJAL				3														
	9	PUNTO SAN JOSÉ				3														
	10	SAN VICENTE PACAYÁN				3														
	11	SANTA LUCÍA COTANILMÁN				3														
	12	SPICATE				3														
	13	TEPEAN				3														
	14	TEPEAN				3														
		<b>QUETZENANGO</b>	4	0	0	4	1	0	0	0	1	3	3	0	0	0	0	0	0	0
	1	AMATELÁN				3														
	2	CHIMALEL				3														
	3	CHIMARRANCHO				3														
	4	FRANJES				3														
	5	GUATEMALA	4			4														
	6	MIRCO				3														
	7	PALENCIA				3														
	8	SAN JOSÉ DEL COJO				3														
	9	SAN JOSÉ PANA				3														
	10	SAN JUAN SACATEPEQUE				3														
	11	SAN MIGUEL RETA				3														
	12	SAN PEDRO ATAMPUZ				3														





Número de la tabla: \_\_\_\_\_

Facilitación de la identidad de personas naturales que no pueden obtener su DNI, con situación regular

**DIRECCIÓN DE VERIFICACIÓN DE IDENTIDAD Y APOYO SOCIAL**  
**SEGUIMIENTO TEMÁTICO INSTITUCIONAL 2023**  
**MES REPORTADO: DICIEMBRE**

D	M	Departamento / Institución	Sexo				Población beneficiada							Fuente							
			Mujeres	Hombres	No definido	Total	Sexo			Juveniles 14 a 30 años	Adultos 31 a 60 años	Tercera Edad 61 años en adelante	En defecto	Total	Mayo	Clase	Gestión	Muestras / censos	No Indicada	Total	
							0 - 2	3 - 2	3 - 13												
18		<b>GUATEMALA</b>	0	0	0	0	0	0	0	0	0	0	0	0	0	0	0	0	0	0	
	1	ALMULONGA				0															0
	2	CABECÁN				0															0
	3	CAJOLA				0															0
	4	CARTEL				0															0
	5	COATEPEQUE				0															0
	6	COLOMBA				0															0
	7	CONCEPCIÓN CHIGUCHIAPAN				0															0
	8	EL PALMAR				0															0
	9	FLORES COSTA CUYCA				0															0
	10	GENOVA				0															0
	11	HUIZÁN				0															0
	12	LA ESPERANZA				0															0
	13	QUINTAPÉQUE				0															0
	14	QUEZECALCO				0															0
	15	PALESTINA DE LOS ALTOS				0															0
	16	GUATEMALA				0															0
	17	SALCAJÁ				0															0
	18	SAN CARLOS		0		0				0											0
	19	SAN FRANCISCO LA UNIÓN				0															0
	20	SAN MARTEL SACATEPÉQUE				0															0
	21	SAN RAFAEL				0															0
	22	SAN MIGUEL SIGÜÉ				0															0
	23	SIEN				0															0
	24	TIQUÉ				0															0
18		<b>GUATEMALA</b>	0	0	0	0	0	0	0	0	0	0	0	0	0	0	0	0	0	0	0
	1	CANAL				0															0
	2	CHAKUL				0															0
	3	CHICAHÁN				0															0
	4	CHICHÉ	0			0															0
	5	CHICHEN				0															0
	6	CHICHEN				0															0
	7	CHICHEN	1			1				1											1
	8	CHICHEN				0															0
	9	CHICHEN				0															0
	10	CHICHEN				0															0
	11	CHICHEN				0															0
	12	CHICHEN				0															0
	13	CHICHEN				0															0
	14	CHICHEN				0															0
	15	CHICHEN				0															0
	16	CHICHEN				0															0
	17	CHICHEN				0															0
	18	CHICHEN				0															0
	19	CHICHEN				0															0
	20	CHICHEN				0															0
	21	CHICHEN				0															0
18		<b>GUATEMALA</b>	0	0	0	0	0	0	0	0	0	0	0	0	0	0	0	0	0	0	0
	1	CHAMPENCO				0															0
	2	EL ASENTAL				0															0
	3	NEVO SAN CARLOS				0															0
	4	RETALHUEL				0															0
	5	SAN ANTONIO VILLA SECA				0															0
	6	SAN FELIX RETALHUEL				0															0
	7	SAN MARIN INFANTILAN				0															0
	8	SAN SEBASTIAN				0															0
	9	SANTA CRUZ MALIH				0															0
18		<b>GUATEMALA</b>	0	0	0	0	0	0	0	0	0	0	0	0	0	0	0	0	0	0	0
	1	AMIGDA GUATEMALA				0															0
	2	CINCO VECES				0															0
	3	XOCOTENANGO				0															0
	4	MAGDALENA MIPAS ALTAS				0															0
	5	FACTORES				0															0
	6	SAN ANTONIO AGUA CALIENTE				0															0
	7	SAN BARTOLOME MIPAS ALTAS				0															0
	8	SAN JUAN XOCOTENANGO				0															0
	9	SAN JUAN SACATEPÉQUE				0															0
	10	SAN MIGUEL OJENÁ				0															0
	11	SANTA CATALINA BARROHA				0															0
	12	SANTA LUCIA MIPAS ALTAS				0															0
	13	SANTA MARÍA DE JESÚS				0															0
	14	SANTO DOMINGO SACATEPÉQUE				0															0
	15	SANTO DOMINGO KENACCO				0															0
	16	SANTO DOMINGO				0															0



Nombre de la mesa:

Verificación de la identidad de personas naturales que no pueden obtener su DNI, con afiliación reservada.

**DIRECCIÓN DE VERIFICACIÓN DE IDENTIDAD Y APOYO SOCIAL**  
**SEGUIMIENTO TEMÁTICO INSTITUCIONAL 2023**  
**MES REPORTADO: DICIEMBRE**

N	M	Españolista / municipio	Sexo				Población beneficiada							Punto						
			Mujeres	Hombres	No definido	Total	Edad				Tercero edad 61 años en adelante	No definido	Total	Atorno	Rincón	Cafunza	Reserva 1 salvo	No habitan	Total	
							0-2	3-9	10-19	10 u 20 años										20 u 60 años
01		<b>SAN MARCO</b>	0	0	0	0	0	0	0	0	0	0	0	0	0	0	0	0	0	0
1		ARULLA				0														0
2		CATEENA				0														0
3		CONTRACILLO				0														0
4		COSEPCÓN EUSAPA				0														0
5		EL QUEZAL				0														0
6		EL TUMBADIC				0														0
7		ESQUIPULAS PAUL GORDO				0														0
8		DEHIGÁN				0														0
9		LA BLANCA				0														0
10		LA REFORMA				0														0
11		WALACARAN				0														0
12		NUYO POCORRO				0														0
13		OC DE				0														0
14		PAJAPA				0														0
15		RO BLANCO				0														0
16		SAN ANTONIO SACASPEQUEZ				0														0
17		SAN CRISTÓBAL CUCHO				0														0
18		SAN JOSÉ EL BOBO				0														0
19		SAN JOSÉ CUBENAM				0														0
20		SAN LORRENZO				0														0
21		SAN MARCO				0														0
22		SAN ANTONIO WAMACÁN				0														0
23		SAN PABLO				0														0
24		SAN PEDRO SACASPEQUEZ				0														0
25		SAN RAFAEL PE DE LA CUESTA				0														0
26		SIBAL				0														0
27		SPACARA				0														0
28		TACANA				0														0
29		TAMBUCCO				0														0
30		WALILA				0														0
02		<b>SANTA ROSA</b>	0	0	0	0	0	0	0	0	0	0	0	0	0	0	0	0	0	0
1		SARREVENA				0														0
2		CASILLAS				0														0
3		CHORINWALIA				0														0
4		COLEPA				0														0
5		GUADACAPRI				0														0
6		NUVA SANTA ROSA				0														0
7		ORATORIO				0														0
8		PUEBLO NUEVO VIBAL				0														0
9		SAN JUAN ESCOBADO				0														0
10		SAN RAFAEL LAS RUJES				0														0
11		SANTA CRUZ MARIANO				0														0
12		SANTA MARÍA TONKILAN				0														0
13		SANTA ROSA DE OMA				0														0
14		TAMBO				0														0
03		<b>SOCLA</b>	0	0	0	0	0	0	0	0	0	0	0	0	0	0	0	0	0	0
1		CONCEPCION				0														0
2		MIRALAJA				0														0
3		PANALACHE				0														0
4		SAN ANDRÉS SEMTAMBA				0														0
5		SAN ANTONIO PALOPO				0														0
6		SAN JOSÉ CHACHA				0														0
7		SAN JUAN LA LAGUNA				0														0
8		SAN LUCAS TOLIMÁN				0														0
9		SAN MARCOS LA LAGUNA				0														0
10		SAN PABLO LA LAGUNA				0														0
11		SAN PEDRO LA LAGUNA				0														0
12		SANTA CATARINA WAMACÁN				0														0
13		SANTA CATARINA PALOPO				0														0
14		SANTA CLARA LA LAGUNA				0														0
15		SANTA CRUZ LA LAGUNA				0														0
16		SANTA LUCÍA LETALAM				0														0
17		SANTA MARÍA VERDECIÓN				0														0
18		SANTAGO WELAM				0														0
19		SOCLA				0														0
04		<b>TACUENGA</b>	0	0	0	0	0	0	0	0	0	0	0	0	0	0	0	0	0	0
1		CHOCADO				0														0
2		CHOTENANGO				0														0
3		WAZATENANGO				0														0
4		PATALLI				0														0
5		PUEBLO NUEVO				0														0
6		RIO BRAVO				0														0
7		SAMATAC				0														0
8		SAN ANTONIO SICHREPEQUEZ				0														0
9		SAN BERNABO				0														0
10		SAN FRANCISCO SANCOSI				0														0
11		SAN GABRIEL				0														0
12		SAN JOSÉ EL BOBO				0														0
13		SAN JOSÉ LA MARQUINA				0														0
14		SAN JUAN BAUTISTA				0														0
15		SAN LORRENZO				0														0
16		SAN MIGUEL PANAN				0														0
17		SAN PABLO JOCOPLAS				0														0
18		SANTA BARBARA				0														0
19		SANTO DOMINGO SICHREPEQUEZ				0														0
20		SANTO TOMÁS LA UNIÓN				0														0
21		TAMBO				0														0



**DIRECCIÓN DE VERIFICACIÓN DE IDENTIDAD Y APOYO SOCIAL**  
**SEGUIMIENTO TEMÁTICO INSTITUCIONAL 2023**  
**MESI REPORTADO: DICIEMBRE**

D	M	Departamento / municipio	Sexo				Población beneficiada							Etnias						
			Mujeres	Hombres	No especificado	Total	Niños			Juventud 14 a 29 años	Adultos 30 a 60 años	Tercera edad 61 años en adelante	No especificado	Total	Maya	X'inka	Garífuna	Mestizo/L castizo	No especificado	Total
							0-2	3-5	6-12											
II		<b>ISONICAPÁN</b>	0	0	0	0	0	0	0	0	0	0	0	0	0	0	0	0	0	0
	1	MOMCOSTAMÁN				0														
	2	SAN ANDRÉS RECUL				0														
	3	SAN BARTOLO				0														
	4	SAN CRISTÓBAL ISONICAPÁN				0														
	5	SAN FRANCISCO EL ALTO				0														
	6	SANTA LUCÍA LA REFORMA				0														
	7	SANTA MARÍA CHIGUMELA				0														
	8	ISONICAPÁN				0														
II		<b>ISOMÁ</b>	2	0	0	2	0	0	0	0	0	0	0	0	0	0	0	0	0	0
	1	CARANAL				0														
	2	ESANDELA				0														
	3	GUALÁN	1			1					1						1			
	4	INTE				0														
	5	LA UNIÓN				0														
	6	PO HOHO				0														
	7	SAN DIEGO				0														
	8	SAN JORGE				0														
	9	TECULUTÁN				0														
	10	USUMATZÁN				0														
	11	ZACAPÁ				0														



**RENAP**  
**Lic. César David Son Dardón**  
Director de Verificación de Identidad y Apoyo Social  
Dirección de Verificación de Identidad y Apoyo Social  
Sede del RENAP, Guatemala, Guatemala

Firma y sello de la máxima autoridad de la dependencia



DOCUMENTOS DE RESPALDO AL  
INFOME DE GESTIÓN Y RENDICIÓN DE CUENTAS  
MINISTERIO DE FINANZAS PÚBLICAS

Año 2023

Tercer cuatrimestre  
(septiembre - diciembre)

**DIRECCIÓN DE PROCESOS**

Guatemala, enero de 2024

Guatemala, 3 de octubre de 2023

Licenciada  
Mónica Reneé Recinos Casanova  
Director de Gestión y Control Interno en Funciones  
Registro Nacional de las Personas  
Presente



Estimada Licenciada Recinos:

En atención al MEMORÁNDUM DGCI-SPFI-DPP-001-2023, en referencia al Acuerdo de Directorio número 71-2022, que aprueba el Plan Operativo Anual para ejercicio fiscal 2023, el cual contiene las metas físicas institucionales a ejecutarse en el presente año, por lo que se traslada Calendarización para el registro en SIGES de informes de metas físicas institucionales, así como entrega de la ejecución mensual a la Dirección de Gestión y Control Interno, a continuación me permito trasladar informe correspondiente al mes de septiembre del año 2023, de lo siguiente:

- Comprobante número once (11) de ejecución de Metas de Productos y Subproductos Identificación de la Población guatemalteca;
- Informe de seguimiento Temático Institucional septiembre 2023 y
- Seguimiento Temático Institucional septiembre 2023

Sin otro particular me suscribo de usted.

Atentamente,



Licda. Niana Izabel Méiz Marroquín  
Gestor Administrativo  
Dirección de Procesos  
Sede del RENAP, Guatemala, Guatemala



Va. Ba.  
Lic. Víctor Manuel González Pérez  
Director de Procesos  
Dirección de Procesos  
Sede del RENAP Guatemala, Guatemala

VMGP/vv  
Adjunto cuadros correspondientes del mes de septiembre del año 2023  
C.C. Archivo

Página 1 de 2



**Clasificación DPI por Fecha de Aprobación**

El estatus que se toma como fecha de aprobación es el "A4- DPI APROBADO"

**RESUMEN POR TRAMITE**

CLASIFICACION	CANTIDAD
PRIMERA VEZ	28,151
RENOVACION	46,480
REPOSICION	37,336
REPOSICION APP	1,378
<b>TOTAL</b>	<b>113,345</b>

**RESUMEN POR FECHA**

FECHA	CANTIDAD
01/09/2023	3,967
04/09/2023	2,127
05/09/2023	1,785
06/09/2023	1,055
07/09/2023	874
08/09/2023	802
11/09/2023	835
12/09/2023	949
13/09/2023	684
14/09/2023	8,280
15/09/2023	7,473
16/09/2023	8,843
17/09/2023	7,884
18/09/2023	4,352
19/09/2023	6,939
20/09/2023	8,673
21/09/2023	9,907
22/09/2023	7,844
25/09/2023	6,953
26/09/2023	6,054
27/09/2023	6,496
28/09/2023	5,418
29/09/2023	5,151
<b>TOTAL</b>	<b>113,345</b>

<b>CÓDIGO</b>	<b>DENOMINACIÓN ENTIDAD - UNIDAD EJECUTORA - CENTRO DE COSTO</b>	<b>Fecha de Imputación</b>			
11140066-0-17902	Identificación de la Población guatemalteca	02	10	2023	
		Día	Mes	Año	
Clase de registro	EJE	Original No.	<input type="text" value="0"/>	Cuatrimestre	<input type="text" value="3"/>
Clase modificación	<input type="text" value="NOR"/> <input checked="" type="text" value="X"/> <input type="text" value="RTO"/> <input type="text" value=""/>	Comprobante No.	<input type="text" value="11"/>	Mes	Septiembre

PG-SPG-PY-ACT-OB	R-P-SP Subprod.	Descripción de Producto y Subproducto	Cantidad / Valor	Unidad de Medida
12-0-0-1-0	002-001	Documentos Personales de Identificación (DPI), emitidos	113,345.00	Documento
12-0-0-1-0	002-001-0001	Documentos Personales de Identificación (DPI), emitidos	113,345.00	Documento

**Observaciones:** EJECUCION DE META FISICA, CORRESPONDIENTE AL MES DE SEPTIEMBRE 2023. SEGUN OFICIO No. DP-1510-2023.

Dispongase la emisión y el registro de esta operación:

APROBADO

  
  
**Msc. Gladys Patricia Chacalé Gómez**  
 Supervisor de Centro de Costos  
 Dirección de Procesos  
 Sede del RENAP Guatemala, Guatemala

  
  
**Ing. Victor Manuel González Pérez**  
 Director de Procesos  
 Dirección de Procesos  
 Sede del RENAP Guatemala, Guatemala  
**FIRMA Y SELLO**





DIRECCIÓN DE PROCESOS  
 SEGUIMIENTO TEMÁTICO INSTITUCIONAL 2023  
 PRIMER DOCUMENTO PERSONAL DE IDENTIFICACIÓN EMITIDO  
 MES REPORTADO: SEPTIEMBRE

#	D	M	Departamento / municipio	Población beneficiada												
				Sexo			Edad				Núcleo					
				Mujeres	Hombres	Total	Juveniles 18 a 30 años	Adultos 31 a 60 años	tercero Edad 61 años en adelante	Total	Maya	Itz'at	Garifuna	Mestizo / Ladinos	No indican	Total
1			ACTUN	48	38	82	80	2		82	78		4			82
2			POKONCA	7	6	13	13			13	1		12			13
3			SAN ANDRÉS ITZ'AT	23	18	41	40	1		41	39		2			41
4			SAN JOSÉ POBECAN	13	16	29	25	4		29	26		3			29
5			SAN MARTÍN UOTZ'ITZ'IK	12	12	24	20	4	1	24	1		23	1	130	24
6			SANTA ESPERANZA	24	24	48	28	20		48	34		14			48
7			SANTA CRUZ BALANNA	13	8	21	15	6		21	18		3			21
8			TICOMÁN GUATEMALA	60	39	113	113			113	104		9		1	113
9			YECOPÁN	18	25	47	47			47	29		18		2	47
10			ZAMACÓN	23	32	57	36	21		57	8		49			57
11			<b>DEPARTAMENTO</b>	<b>291</b>	<b>280</b>	<b>571</b>	<b>549</b>	<b>22</b>	<b>1</b>	<b>571</b>	<b>507</b>		<b>64</b>			<b>571</b>
12			CAMOTÓN	89	40	89	88	1		89	1		88			89
13			CHICHMULA	80	88	172	166	6	1	172			172			172
14			CONCEPCIÓN LAS MENAS	11	13	23	18	5	1	23			23			23
15			ESGUERUPAS	19	22	41	38	3	1	41			41			41
16			MIJA	19	20	39	35	4		39			39			39
17			JECOTÁN	47	40	87	80	7		87	1		86			87
18			OLIPA	11	14	24	24			24			24			24
19			QUEJÉN TEREQUE	11	20	41	38	3		41			41			41
20			SAN JACINTO	11	11	22	21	1		22			22			22
21			SAN JOSÉ LA ARBOA	3	1	30	9	21		30			30			30
22			SAN JUAN ENRIQUÉ	18	9	29	29			29			29			29
23			<b>EL PROGRESO</b>	<b>157</b>	<b>144</b>	<b>301</b>	<b>288</b>	<b>13</b>	<b>1</b>	<b>301</b>	<b>1</b>	<b>1</b>	<b>299</b>			<b>301</b>
24			EL ESCARO	11	8	20	20			20			20			20
25			GUASTATUYÚ	18	24	52	50	2	1	52	1		51			52
26			NOBOLÁN	7	13	20	19	1		20			20			20
27			SAN AGUSTÍN ACASAGUASTLAN	43	35	78	78			78			78			78
28			SAN ANTONIO LA PAZ	13	13	26	27	1		28			28			28
29			SAN CRISTÓBAL ACASAGUASTLAN	1	1	2	2			2			2			2
30			SANMATE	87	85	172	168	4	1	172	1		171			172
31			SARDIÑA	6	8	14	11	3		14		1	13			14
32			<b>ESCUINTLA</b>	<b>612</b>	<b>667</b>	<b>1,279</b>	<b>1,203</b>	<b>76</b>	<b>12</b>	<b>1,289</b>	<b>18</b>	<b>1</b>	<b>1,269</b>			<b>1,289</b>
33			ESCUINTLA	117	145	270	260	9	1	270	1		269			270
34			GUANAGAZAPÁN	7	9	16	16			16			16			16
35			UTIPA	19	19	38	34	4	1	38	1		37			38
36			LA DEMOCRACIA	19	21	41	40	1		41			41			41
37			LA GORRERA	35	38	73	71	2		73	1		72			73
38			MALANGA	50	43	93	87	6	1	93			93			93
39			NEVA CONCEPCIÓN	11	81	108	104	4	1	108			108			108
40			PAJÓN	86	67	110	108	2		110	10		100			110
41			SAN JOSÉ	11	58	67	66	1		67			67			67
42			SAN VICENTE PALAYA	18	18	36	34	2		36	1		35			36
43			SANTA LUCÍA COTOBUZQUIÁN	11	80	107	101	6	1	107			107			107
44			SOCCATÉ	13	18	31	31			31			31			31
45			SOCCATÉ	11	11	22	21	1		22			22			22
46			SOCCATÉ	11	11	22	21	1		22			22			22
47			<b>GUATEMALA</b>	<b>2,620</b>	<b>2,880</b>	<b>5,480</b>	<b>5,064</b>	<b>416</b>	<b>107</b>	<b>5,480</b>	<b>617</b>	<b>1</b>	<b>4,727</b>	<b>118</b>		<b>5,480</b>
48			AMATITLÁN	121	131	252	231	21	1	252			252			252
49			CHIMULÚ	69	85	154	131	23		154	14		140			154
50			CHUARRAMENDÓ	19	8	27	25	2		27	23		4			27
51			FRANJES	80	69	149	91	58	1	149	2		147			149
52			GUATEMALA	1,864	1,609	3,473	2,987	486	48	3,473	118	2	3,289	188		3,473
53			IXCÁN	111	109	220	204	16	1	220	1		219			220
54			PAZUNCA	18	11	29	28	1		29			29			29
55			RETAPÁN	82	80	162	167	15	1	162	1		161			162
56			SAN JOSÉ DEL GOVIO	16	11	27	25	2		27			27			27
57			SAN JOSÉ PINULA	118	114	232	214	18	1	232	4		228			232
58			SAN JUAN SACATEPÉQUEZ	124	111	235	211	24	1	235	109		126			235
59			SAN PEDRO AYAMPUC	16	25	41	40	1		41	1		40			41
60			SAN PEDRO SACATEPÉQUEZ	11	35	46	47	1		46	37		9			46
61			SAN SALVADOR	81	81	162	128	34	1	162			162		200	162
62			SANTA CAYANGA PINULA	11	11	22	18	4		22			22			22
63			VILLA CANALES	114	111	225	217	8	1	225			225			225
64			VILLA MERCEDES	111	118	229	211	18	1	229	11		218			229
65			<b>HUNHUETENANGO</b>	<b>911</b>	<b>724</b>	<b>1,635</b>	<b>1,387</b>	<b>248</b>	<b>17</b>	<b>1,635</b>	<b>1,317</b>	<b>1</b>	<b>1,316</b>			<b>1,635</b>
66			AGUACATÁN	41	31	72	66	6	1	72	61		11			72
67			BARRUL	11	80	107	101	6	1	107	106		1			107
68			CHAMITÁ	81	81	162	128	34		162	6		156			162
69			CLOTOMANGO	11	11	22	18	4		22	18		4			22
70			CONCEPCIÓN BUENA VISTA	11	11	22	18	4		22	18		4			22
71			CUSCÚ	41	21	62	56	6	1	62	7		55			62
72			HUNHUETENANGO	117	87	204	134	70	1	204	14	1	189			204
73			JACALTENANGO	11	11	22	18	4		22	18		4			22
74			LA DEMOCRACIA	11	11	22	18	4		22	18		4			22
75			LA LIBERTAD	11	11	22	18	4		22	18		4			22
76			MALACATÁN	11	11	22	18	4		22	18		4			22
77			NEUTÓN	11	11	22	18	4		22	18		4			22
78			PATATÁN	11	11	22	18	4		22	18		4			22
79			SAN ANTONIO BUENA VISTA	11	11	22	18	4		22	18		4			22
80			SAN GABRIEL BONA	11	11	22	18	4		22	18		4			22
81			SAN JERÓNIMO MONTECUCÚ	11	11	22	18	4		22	18		4			22

**DIRECCIÓN DE PROCESOS**  
**SEGUIMIENTO TEMÁTICO INSTITUCIONAL 2023**  
**PRIMER DOCUMENTO PERSONAL DE IDENTIFICACION EMITIDO**  
**MES REPORTADO: SEPTIEMBRE**

F	D	M	Departamento / municipio	Población beneficiada													
				Sexo			Edad			Pueblo							
				Mujeres	Hombres	Total	Juventud 18 a 30 años	Adultos 31 a 60 años	Tercera Edad 61 años en adelante	Total	Maya	Zinco	Guaraní	Mestizo /varios	No indican	Total	
17			SAN JUAN LITÁN	18	12	30	30				30	30					30
18			SAN JUAN LUCAS	18	12	30	18	7			25	25				11	36
19			SAN MATEO DZATAN	26	17	43	40	1	1		42	43					43
20			SAN MIGUEL ACHTAN	15	13	28	12	2	2		16	18					18
21			SAN PEDRO NECA	81	20	101	87	4	4		91	40			11		101
22			SAN RAFAEL LA INDEPENDENCIA	11	7	18	14	4			18	18					18
23			SAN RAFAEL PETUL	21	10	31	31				31	30			1		31
24			SAN SEBASTIÁN CANTAN	30	8	38	18		1		18	18					18
25			SAN SEBASTIÁN HUEHUETENANGO	30	18	48	39				48	18			1		48
26			SANTA ANA HUOTA	7	5	12	11	1			11	4			8		12
27			SANTA BARBARA	14	18	32	16	1			17	17					17
28			SANTA ELISABETH	32	20	52	51	1			52	52					52
29			SANTO DOMINGO CHAMUTEMANGO	12	7	19	17		1		17	17					17
30			SOLOMA	42	25	67	63	4			67	68			1		67
31			TZUCIYAN	7	13	20	18				18	1			13		18
32			TUDES SANTOS CUCUMATAN	14	15	29	25	4			29	27			2		29
33			URBES CANTAN	14	10	24	24				24	1			12		24
9			<b>GUABAL</b>	345	162	507	468	28	11		507	181		8	515		507
1			EL ESCOR	32	39	71	120	1			121	200			13		131
2			LYNOSTON	63	68	131	120	8	1		128	52		8	88		128
3			LOS AMATES	40	27	67	79	1	1		80				20		81
4			MORALEJ	88	100	188	180	8	8		188	4			28		188
5			PUERTO BARROS	102	128	230	234	9	2		243	7		8	104		244
10			<b>MAAPA</b>	236	231	467	471	13	2		484	9	67		413		489
1			LA PAZ	128	129	257	239	8	1		248	1	52		193		248
2			MAAGUESCUNTIA	22	26	48	39	1			40		3		37		40
3			MORAN	22	30	52	48	2	2		52				10		52
4			SAN CARLOS ALZATE	12	12	24	24				24		12		12		24
5			SAN JUAN EL OMBRE	21	17	38	36	2			38	6		10		38	
6			SAN RAFAEL CHAMARON	4	2	6	7				7				7		7
7			SAN PEDRO FRUJA	28	12	40	38	2			40				40		40
11			<b>UTAMA</b>	292	188	480	559	31	8		598	4	28		612	16	598
1			AGUA BLANCA	14	8	22	18	6	1		24				21		24
2			ABASCAN MITA	22	25	47	44	3			47				47		47
3			ABASCATIMPA	28	11	39	37	4			41				31		41
4			COMAPA	18	12	30	28	1			29				29		29
5			COMIAGO	11	17	28	31	1			31				31		31
6			EL AGUILAR	4	3	7	8				8				8		8
7			EL PROGRESO	40	30	70	68	4	1		73			25	16		73
8			GUAPATZILA	28	26	54	48	3			51				47		51
9			JUREZ	1	2	3	4				4				4		4
10			UTAMA	138	65	203	218	8	1		226	1	15		186	1	221
11			MOYUTIA	28	28	56	52	4			56				56		56
12			PARICO	11	11	22	21		1		22				22		22
13			QUEZADA	16	8	24	23	1			24	1	4		28		28
14			SAN JON DE UTAMA	7	7	14	14				14				14	7	14
15			SANTA CATARINA MITA	18	10	28	25	2	1		28				28		28
16			TUXTIESTEZ	4	11	15	15	2			17				17		17
17			YANCOTLÁN	4	5	9	9				9				9		9
12			<b>WITAN</b>	428	380	808	775	39	4		824	124		163	1		818
1			COLONES	16	21	37	36	2	1		39	2			41		39
2			EL CHAL	19	9	28	14	8			22	1			17		22
3			FLORES	40	38	78	74	4			78				78		78
4			LA LIBERTAD	28	89	117	119	1			120	18			124		124
5			LOS CRUCES	29	26	55	58	1			59	8			67		67
6			MICHÓN DE MENEZES	17	10	27	28	10	1		38	1			39		39
7			PORTUN	13	25	38	34	2	1		36	21			57		57
8			SAN ANDRÉS	7	13	20	18	1			19				19		19
9			SAN BUENO	11	42	53	48	4	1		53	1			54		54
10			SAN FRANCISCO	11	8	19	18	1			19	1			20		20
11			SAN JON	3	3	6	6				6				6		6
12			SAN JUAN	14	18	32	31				31	42			73	1	73
13			SANTA ROSA	12	12	24	21	2			23				23		23
14			SAYACCHÉ	14	17	31	30	2			32	18			50		50
13			<b>QUINTANA ROO</b>	656	365	1,021	1,018	79	11		1,104	124		166	52		1,104
1			AMBULONA	6	8	14	14	2			16				16		16
2			CARRICAN	20	15	35	33				33	11			44		44
3			CAZLA	11	8	19	18		1		19	28			47		47
4			CASTEL	17	10	27	26	1			27	44			71		71
5			COATEPEQUE	81	87	168	168	10	1		179			172			179
6			COLOMA	21	44	65	67	1	1		69				69		69
7			CONCEPCIÓN CHIRICHUAPAN	24	11	35	33	1	1		35	18			53		53
8			EL PALMAR	21	12	33	31		1		32	14			46	1	46
9			FLORES COSTA DUSA	17	20	37	31				31				31		31
10			GENOVA	24	15	39	36	2	1		39				39		39
11			HUTÁN	8	2	10	6	2			8	7			15		15
12			LA ESPERANZA	11	20	31	31	2			33	1		31	11		33
13			QUINTIPEQUE	11	18	29	31				31	2			33		33
14			PALESTINA DE LOS ALTO	17	8	25	21				21	15			36		36
15			QUETZALTEMANGO	180	248	428	413	41	7		479	209		268	8		479
16			RICAN	11	10	21	21				21	18			39	1	39
17			SAN CARLOS SUR	11	14	25	22	4			26	11			37		37
18			SAN FRANCISCO LA UNIÓN	7	11	18	17		1		18	18			36		36
19			SAN JUAN OBTUNCACO	21	18	39	38	1			39	45			84		84
20			SAN MARTÍN SACATEPEQUEZ	11	15	26	26				26	12			38		38
21			SAN MATEO	9	8	17	13	1			14				14		14
22			SAN MIGUEL BOLA	10	8	18	10				10	19			29		29
23			TEPEJA	4	2	6	6				6	2			8		8
24			TULÁ	8	7	15	15				15	11			26		26





**DIRECCIÓN DE PROCESOS**  
**SEGUIMIENTO TEMÁTICO INSTITUCIONAL 2023**  
**PRIMER DOCUMENTO PERSONAL DE IDENTIFICACION EMITIDO**  
**MES REPORTADO: SEPTIEMBRE**

Población beneficiada

P	D	M	Departamento / municipio	Sexo		Total	Edad			Pueblo							
				Mujeres	Hombres		Total	Juventud 18 a 30 años	Adultos 31 a 40 años	Tercera Edad 61 años en adelante	Total	Maya	Xinca	Garfuna	Mestizas / Ladinas	No indican	Total
16			Quiché	863	678	1,541	1,493	48	0	1,541	1,153			388	0	1,541	
			1. CANELÁ	10	11	21	20	1		21	11			10		21	
			2. CHIMEL	14	22	36	34	2		36	31			5		36	
			3. OCHAMÁN	19	14	33	31	2		33	28			5		33	
			4. OCHÉ	13	27	40	40	0		40	44			-4		40	
			5. OCHOCATEMANGO	117	99	216	208	8		216	209			7		216	
			6. CHINGUL	8	11	19	18	1		19	18			1		19	
			7. CLAY	42	30	72	68	4		72	69			3		72	
			8. OCHÓN	81	76	157	150	7		157	124			33		157	
			9. JOYANÁ	70	66	136	118	18		136	126			10		136	
			10. NEJÁ	66	31	97	93	4		97	88			9		97	
			11. PACHAMUN	18	9	27	27	0		27	21			6		27	
			12. PATOTE	19	12	31	30	1		31	24			7		31	
			13. SACAPULÁN	45	48	93	87	6		93	73			20		93	
			24. SAN ANTONIO SACACHÁ	17	11	28	28	0		28	29			-1		28	
			25. SAN ANTONIO LOTEMANGO	14	14	28	29	-1		28	30			-2		28	
			26. SAN BARTOLOMÉ JOYOTEMANGO	10	10	20	19	1		20	21			-1		20	
			27. SAN JUAN COTZAJ	40	25	65	58	7		65	56			9		65	
			28. SAN PEDRO OCCOPILÁN	30	27	57	51	6		57	49			8		57	
			29. SANTA CRUZ QUENAM	81	80	161	159	2		161	147			14		161	
			20. UXPANTAN	67	50	117	110	7		117	99			18		117	
			21. ZACULPA	26	29	55	48	7		55	47			8		55	
16			<b>RETANAMUN</b>	<b>249</b>	<b>202</b>	<b>451</b>	<b>430</b>	<b>21</b>	<b>0</b>	<b>451</b>	<b>390</b>			<b>61</b>		<b>451</b>	
			1. CHAMPICCO	18	17	35	33	2		35	2			33		35	
			2. EL ASINTAL	11	29	40	48	-8		40	1			39		40	
			3. NAYO SAN CARLOS	49	20	69	62	7		69	59			10		69	
			4. RETANALIM	81	87	168	158	10		168	137			31		168	
			5. SAN ANTONIO SILLA NECA	23	44	67	61	6		67	64			3		67	
			6. SAN RAFAEL	11	9	20	20	0		20	19			1		20	
			7. SAN MARCELO AMPORTLÁN	10	15	25	23	2		25	23			2		25	
			8. SAN SEBASTIÁN	30	25	55	54	1		55	50			5		55	
			9. SANTA CRUZ MULLA	8	7	15	12	3		15	15			0		15	
16			<b>IMATIPUQUEZ</b>	<b>280</b>	<b>191</b>	<b>471</b>	<b>464</b>	<b>7</b>	<b>0</b>	<b>471</b>	<b>381</b>			<b>90</b>	<b>0</b>	<b>471</b>	
			1. ALOTTAMANGO	22	24	46	47	-1		46	44			2		46	
			2. AMBOS ELVAEMULA	54	60	114	110	4		114	114			0		114	
			3. CIUDAD VIEJA	36	45	81	70	11		81	80			1		81	
			4. JOYOTEMANGO	11	4	15	17	-2		15	1			14		15	
			5. MAGDALENA MEXPAHUITAS	9	25	34	31	3		34	1			33		34	
			6. PATOTOS	11	4	15	15	0		15	1			14		15	
			7. SAN ANTONIO AGUAS CALIENTES	6	8	14	14	0		14	18			-4		14	
			8. SAN BARTOLOMÉ NEJAS ALTAS	10	5	15	18	-3		15	1			14		15	
			9. SAN LUCAS SACATEPEQUEZ	18	29	47	41	6		47	1			46		47	
			10. SAN MIGUEL QUENAM	5	20	25	14	11		25	19			6		25	
			11. SANTA CATARINA BARRANCÓN	4	3	7	9	-2		7	1			6		7	
			12. SANTA LUCÍA MEXPAHUITAS	17	28	45	41	4		45	45			0		45	
			13. SANTA MARÍA DE BUEN	13	16	29	28	1		29	25			4		29	
			14. SANTO SACATEPEQUEZ	10	15	25	28	-3		25	20			5		25	
			15. SANTO DOMINGO JOYACOS	10	10	20	20	0		20	17			3		20	
			16. SUMPAJÓ	12	11	23	21	2		23	24			-1		23	
17			<b>SAN MARCOS</b>	<b>776</b>	<b>690</b>	<b>1,466</b>	<b>1,401</b>	<b>65</b>	<b>0</b>	<b>1,466</b>	<b>1,178</b>			<b>288</b>	<b>0</b>	<b>1,466</b>	
			1. ATUTLA	44	11	55	54	1		55	54			1		55	
			2. CATAJAN	17	38	55	57	-2		55	65			-10		55	
			3. COMITANQUEZ	28	24	52	51	1		52	52			0		52	
			4. CONCEPCION TUPURÁN	43	46	89	81	8		89	81			8		89	
			5. EL GUATEMAL	10	14	24	21	3		24	21			3		24	
			6. EL NEGRO	11	11	22	20	2		22	24			-2		22	
			7. EL TIJALAZUC	15	37	52	59	-7		52	42			10		52	
			8. ESCUPULÁN PULO GORDO	7	8	15	14	1		15	15			0		15	
			9. HONGUÁ	16	17	33	29	4		33	18			15		33	
			10. LA BLANCA	29	28	57	57	0		57	74			-17		57	
			11. LA REFORMA	22	7	29	28	1		29	28			1		29	
			12. MALACATÁN	181	86	267	281	-14		267	1			266		267	
			13. NUEVO PROGRESO	101	17	118	114	4		118	117			1		118	
			14. OCÓS	4	5	9	11	-2		9	13			-4		9	
			15. PAJUPITA	38	11	49	41	8		49	28			21		49	
			16. RIO BLANCO	5	4	9	9	0		9	4			5		9	
			17. SAN ANTONIO SACATEPEQUEZ	11	9	20	20	0		20	10			10		20	
			18. SAN CRISTÓBAL CUCHUM	8	8	16	16	0		16	17			-1		16	
			19. SAN JOSÉ CHUMMAM	15	25	40	34	6		40	40			0		40	
			20. SAN LORENZO	18	9	27	27	0		27	12			15		27	
			21. SAN MARCOS	54	41	95	90	5		95	89			6		95	
			22. SAN MIGUEL UTATLÁN	19	23	42	40	2		42	40			2		42	
			23. SAN PABLO	17	17	34	46	-12		34	1			33		34	
			24. SAN PEDRO SACATEPEQUEZ	47	96	143	131	12		143	103			40		143	
			25. SAN RAFAEL DE LA COSTA	16	11	27	28	-1		27	29			-2		27	
			26. SERRA	13	11	24	23	1		24	1			23		24	
			27. SIPOCÁN	14	11	25	25	0		25	17			8		25	
			28. TACANÁ	42	11	53	40	13		53	30			23		53	
			29. TAJUMALCO	13	13	26	21	5		26	21			5		26	
			30. TEBALTA	18	41	59	64	-5		59	4			55		59	

**DIRECCIÓN DE PROCESOS**  
**SEGUIMIENTO TEMÁTICO INSTITUCIONAL 2023**  
**PRIMER DOCUMENTO PERSONAL DE IDENTIFICACION EMITIDO**  
**MES REPORTADO: SEPTIEMBRE**

P	U	M	Departamento / Municipio	Población beneficiada												
				Sexo			Edad				Pueblo					
				Mujeres	Hombres	Total	Juveniles 16 a 30 años	Adultos 31 a 40 años	Tercera edad 61 años en adelante	Total	Mays	Xinka	Garífuna	Mestizo/Ladinos	No indigena	Total
18			SANTA ROSA	242	253	495	126	27	6	545	4	32	1	488	6	594
			BARBERINA	81	48	129	104	3	207					207		207
			CAYLÁS	8	8	16	16	2	16			1		16		16
			CHOCUMILLA	34	42	76	75	2	1	76				76		76
			CULAPA	30	19	49	47	2	1	48	1		1	47		49
			GUANACAPÁN	39	39	78	32	3	1	35				35		38
			BUENA SANTA ROSA	31	25	57	54	2	1	57	2	17	1	57		57
			CHUTOMÍ	21	14	37	36	1	1	37		4		33		37
			PUEBLO MARCO IBARRA	22	17	39	34		1	34				34		39
			SAN JUAN TEGUCIGALPA	8	15	23	18		1	19				19		23
			SAN RAFAEL LAS FLORES	9	12	21	21		1	21		2		19	4	21
			SANTA CRUZ RAMADÓN	11	8	19	18	1	1	19				19		19
			SANTA MARÍA BURGATÁN	12	18	30	25		1	25				25		30
			SANTA ROSA DE LIMA	12	8	20	17	2	1	19	1			18	1	20
			TIXICO	18	20	38	38		1	38				38		38
19			MOJULÁ	247	252	499	188	9	2	499	489			28	1	619
			CONCEPCIÓN	8	8	16	12		1	12				12		16
			WAKSALA	16	32	48	45	3	1	49				49		49
			FRANCAJÓN	6	12	18	15	3	1	18				18		18
			SAN ANDRÉS DE METÁN	8	10	18	14		1	14				14		18
			SAN ANTONIO PALMERO	8	11	19	18	2	1	19				19		19
			SAN JOSÉ CHICAY	2	4	6	5	1	1	6				6		6
			SAN JUAN LA LAGUNA	10	8	18	16		1	16				16		18
			SAN LUCAS TOLIMÁN	21	21	42	40		1	40				40		42
			SAN MARCO (LA JACONA)	1	9	10	9		1	9				9		10
			SAN PABLO LA LAGUNA	9	8	17	16		1	16				16		17
			SAN PEDRO LA LAGUNA	8	9	17	15		1	15				15		17
			SANTA CATARINA ATAHUALCAN	10	9	19	18		1	18				18		19
			SANTA CATARINA PALOPO	2	2	4	4		1	4				4		4
			SANTA CLARA LA LAGUNA	1	1	2	2		1	2				2		2
			SANTA CRUZ LA LAGUNA	4	3	7	6		1	6				6		7
			SANTA LUCÍA UTEHLÁN	8	20	28	26		1	26				26		28
			SANTA MARÍA VISITACIÓN	2	4	6	6		1	6				6		6
			SANTIAGO UTEHLÁN	26	21	47	47	1	1	48				48		48
			SOLOLA	86	60	146	129		1	129	115			14		146
20			BUCHETERIQUEZ	488	426	914	665	21	2	894	232			652	18	894
			CHICAGO	36	30	66	65	2	1	66				66		66
			DIVINOMENNO	51	33	84	82	1	1	83				83		84
			MADATENANGO	80	77	157	129	5	1	135	3			132	17	157
			PATULUL	29	24	53	53		1	53				53		53
			PUEBLO NUEVO	1	1	2	2		1	2				2		2
			RÍO BRAVO	28	28	56	45		1	45				45		56
			SABANAC	28	28	56	50		1	50				50		56
			SAN ANTONIO BUCHETERIQUEZ	36	43	79	78	1	1	79				79		79
			SAN BERNARDINO	11	7	18	14		1	14				14		18
			SAN FRANCISCO SAPOTEHLÁN	21	20	41	42	1	1	43				43		43
			SAN GABRIEL	8	8	16	15	1	1	16				16		16
			SAN JOSÉ EL BOLDI	4	14	18	17	1	1	18				18		18
			SAN JOSÉ LA MAGUERRA	20	25	45	43	2	1	45				45		45
			SAN JUAN BAUTISTA	51	18	69	58	2	1	59				59		69
			SAN LORENZO	1	9	10	8	2	1	9				9		10
			SAN MIGUEL FRAGM	21	7	28	23		1	23				23		28
			SAN PABLO XOCOPILAS	14	8	22	20		1	20				20		22
			SANTA BARBARA	18	22	40	38		1	38				38		40
			SANTO DOMINGO BUCHETERIQUEZ	20	19	39	43	2	1	43				43		43
			SANTO TOMÁS LA LIBRÓN	31	16	47	45	1	1	47				47		47
			SUMILTO	8	7	15	14		1	14				14		15
21			TOTONICAPÁN	268	319	587	454	15	7	682	666			16		682
			MUNICOSTENANGO	122	308	430	218	9	5	228	220			8		238
			SAN ANTONIO ATEA	21	12	33	31	2	1	32				32		33
			SAN BARTOLO AGUAS CALIENTES	15	19	34	34	4	1	38				38		38
			SAN CRISTÓBAL TONICAPÁN	33	12	45	34	1	1	35				35		45
			SAN FRANCISCO EL ALTO	34	19	53	45	4	1	50				50		53
			SANTA LUCÍA LA REFORMA	14	12	26	24		1	24				24		26
			SANTA MARÍA TRUCOMILA	32	43	75	71	3	1	74				74		75
			TONICAPÁN	67	19	86	62	6	1	68	122			8		219
22			ZACAPA	205	248	453	417	28	4	449				449	1	453
			CARAS	8	17	25	23		1	23				23		25
			ESTANQUELA	7	16	23	21	2	1	22				22		23
			GUANAJ	37	28	65	61	3	1	64				64		65
			HUET	1	1	2	2		1	2				2		2
			LA UNIÓN	18	24	42	37		1	37				37		42
			REBOCANO	11	83	94	71	21	1	88				88		94
			SAN BARRIO	10	9	19	15		1	15				15		19
			SAN JONCE	9	12	21	20	1	1	21				21		21
			TECULUTÁN	11	12	23	20		1	20				20		23
			USHUATÁN	2	3	5	5		1	5				5		5
			ZACAPA	19	42	61	60	1	1	61				61		61
7			GUATEMALA	5	2	7	5	1	1	6				6		7
1			GUATEMALA	5	2	7	5	1	1	6				6		7
1			GUATEMALA	5	2	7	5	1	1	6				6		7

  
 Ing. Victor Manuel González Pérez  
 Director de Procesos  
 Dirección de Procesos  
 Ruta del RENAP Guatemala, Guatemala



**DIRECCIÓN DE PROCESOS**  
**SEGUIMIENTO TEMÁTICO INSTITUCIONAL 2023**  
**DOCUMENTOS PERSONALES DE IDENTIFICACION POR REPOSICIÓN EMITIDOS**  
**MES REPORTADO: SEPTIEMBRE**

P	D	M	Departamento / municipio	Población beneficiada												
				Sexo			Edad				Fuente					
				Mujeres	Hombres	Total	Juvenil 18 a 30 años	Adultos 31 a 60 años	Tercera edad 61 años en adelante	Total	Maya	Xinca	Guatemala	Mixtas /Varios	No indican	Total
1	1	1	<b>Total general</b>	14,294	23,242	37,536	18,259	15,816	3,227	37,286	9,781	120	33	25,555	1,871	27,426
1	1	1	<b>ESTADOS UNIDOS DE AMERICA</b>	24	55	79	25	54	0	79	45			30		79
		1	CALIFORNIA	4	1	5	1	0	0	5	3			2		5
		1	LOS ANGELES		1	1		1		1				1		1
		2	SAN BERNARDO	2		2		2	1	3				2		3
		9	SAN FRANCISCO	1		1	1			1	1			1		1
		3	FLORIDA		1	1		1		1				1		1
		1	PALM BEACH		1	1		1		1				1		1
		1	ILLINOIS		1	1		1		1				1		1
		1	CHICAGO		1	1		1		1				1		1
		4	MARYLAND		2	2		2		2				2		2
		1	MICHIGAN		2	2		2		2				2		2
		3	NEW YORK	0	19	19	18	11		29				29		29
		1	ANN ARBOR	0	19	19	18	11		29				29		29
		6	NORTH CAROLINA	32	14	46	19	28		64	19			45		64
		1	RICHMOND	33	14	47	19	28		64	19			45		64
		1	TEXAS	4	18	22	9	8		17	13			4		17
		1	HOUSTON	4	18	22	9	8		17	13			4		17
2	1	1	<b>GUATEMALA</b>	14,170	23,046	37,216	18,188	15,802	3,216	37,216	9,746	118	33	25,466	1,871	27,337
		1	<b>ALTA VERAPAZ</b>	754	1,419	2,173	1,326	787	312	1,185	3,600			347	18	1,185
		1	CACHÓN	7	20	27	17	7	0	24	26			1		27
		1	CHIMEL	16	16	32	32	33	4	51	49			2		51
		1	CHICEL	27	227	254	129	87	6	204	187			14	1	204
		4	COMEA	154	294	450	257	180	13	450	281			264	6	450
		1	FRAY BARTOLOME DE LAS CASAS	53	296	359	62	60	2	159	124			33	7	159
		6	LAGUIN	32	56	79	49	28	2	75	71			2	2	76
		7	PANOS	18	49	67	41	29	2	67	62			5	0	67
		8	PUBERÁ	11	10	21	13	25	3	41	72			4	0	41
		9	SAN CRISTÓBAL VERAPAZ	35	31	66	33	33	4	103	124			19	0	103
		10	SAN JUAN CHAMULO	24	288	312	83	52	14	156	149			14	0	156
		11	SAN PEDRO CARCHA	312	284	597	178	107	12	317	292			25	0	317
		12	SANTA CATALINA LA TRINIDAD	42	26	68	31	38	12	121	114			8	0	121
		13	SANTA CRUZ VERAPAZ	32	31	63	42	25	5	64	45			21	0	64
		14	SEMAY	14	52	66	42	28	1	71	65			4	0	71
		15	TACTE	42	31	73	39	32	0	69	64			25	3	69
		16	TAMAYO	4	11	15	9	7	1	17	15			2	0	17
		17	TUCURÚ	14	45	59	31	15	3	49	44			4	0	49
		1	<b>BAJA VERAPAZ</b>	178	256	434	221	264	89	424	215			199	12	424
		1	CUREL	22	26	48	21	17	4	44	27			21	0	44
		2	GRANADÓS	1	4	5	0	1	0	1	0			1	0	1
		3	PUBUNÁ	23	39	62	37	19	3	61	49			21	3	61
		4	SABANÁ	52	47	99	48	34	9	133	87			73	0	133
		5	SALAMÁ	57	87	154	79	63	24	154	83			108	0	154
		6	SAN JERÓNIMO	14	25	39	14	18	2	34	6			31	2	34
		7	SAN MIGUEL CHICÁN	4	6	10	6	1	0	7	3			3	0	7
		8	<b>CHIMALTENANGO</b>	508	722	1,230	663	489	18	1,230	513			309	800	1,230
		1	ACATEMANANGO	17	28	45	17	16	0	40	4			16	0	40
		2	CHIMALTENANGO	149	227	376	203	149	26	374	33			81	142	374
		3	COMAJUÁ	27	36	63	37	26	0	63	58			5	0	63
		4	EL TIEMPO	24	60	84	49	31	0	84	11			51	21	84
		5	PARAHUATZ	16	11	27	12	11	2	25	14			11	0	27
		6	PATZUN	23	23	46	19	10	1	34	40			1	0	46
		7	PATZUN	4	2	6	2	2	1	5	4			1	0	5
		8	POCHUTE	8	9	17	9	4	2	16	2			14	0	16
		9	SAN ANDRÉS ITZAPA	28	21	49	19	14	2	37	25			12	0	49
		10	SAN JOSÉ PONIQUE	24	34	58	31	21	6	58	44			2	1	58
		11	SAN MARTÍN ESCUTECQUE	12	33	45	14	16	3	36	16			20	11	45
		12	SANTA ANTONIA	4	5	9	7	2	0	9	6			1	0	9
		13	SANTA CRUZ BALAMÁ	32	19	51	17	8	1	26	21			6	0	26
		14	TICOMÁN GUATIMAZA	79	112	191	102	80	8	190	149			18	0	190
		15	TUPACATZÚ	21	47	68	42	31	3	69	47			20	0	69
		16	TUPACATZÚ	31	16	47	13	21	4	44	25			42	3	44
		4	<b>CHIGUIMULA</b>	129	912	1,041	273	295	32	561	0			148	6	561
		1	CHIGUIMULA	25	48	73	32	31	1	72	3			69	0	72
		2	CHIGUIMULA	64	140	204	117	93	11	221				118	0	221
		3	COMUNICACIÓN LAS MINAS	9	11	20	4	11	3	20				17	0	20
		4	ENCHUPLAS	4	0	4	0	0	0	4				0	0	4
		5	PANA	18	16	34	11	20	1	34	44			14	0	34
		6	POCTÁN	22	11	33	14	19	2	36	3			32	0	36
		7	TUPA	26	17	43	12	17	4	39	1			37	0	39
		8	GUZALBUPUR	14	49	63	18	26	13	47	46			1	0	47
		9	SAN JACINTO	5	9	14	6	4	2	16	14			2	0	16
		10	SAN JOSÉ LA ARBIDA	7	14	21	6	13	2	21	21			2	0	21
		11	SAN JUAN HUAYÁ	22	15	37	14	9	2	25	25			2	0	25
		5	<b>EL PROGRESO</b>	129	212	341	181	145	44	370	11			260	0	370
		1	EL ESCARO	9	6	15	12	1	0	13	18			1	0	15
		2	GUASTATÓYA	32	42	74	33	31	6	72	2			70	0	72
		3	HONAZÁN	6	12	18	8	7	1	16	14			1	0	16
		4	SAN JACINTO ACASHQUANTLÁN	14	47	61	16	27	4	51	33			17	1	51
		5	SAN ANTONIO LA PAZ	13	16	29	14	10	3	27	3			24	0	27
		6	SAN CRISTÓBAL ACASHQUANTLÁN	5	9	14	6	5	1	12	13			1	0	12
		7	SAPOTE	46	89	135	59	47	14	145	6			129	0	145
		8	SAPOTE	7	21	28	10	13	0	23	14			9	0	23











**DIRECCIÓN DE PROCESOS  
SEGUIMIENTO TEMÁTICO INSTITUCIONAL 2023  
DOCUMENTOS PERSONALES DE IDENTIFICACIÓN POR REPOSICIÓN EMITIDOS  
MES REPORTADO: SEPTIEMBRE**

P	D	M	Departamento / municipio	Población beneficiada												
				Sexo			Edad			Total	Etnia					Total
				Mujeres	Hombres	Total	Juvenil 16 a 30 años	Adulto 31 a 60 años	Tercera edad 61 años en adelante		Maya	K'iche'	Guatemala	Mestizo / mestiza	No incluye	
8			SAN RAFAEL	33	33	67	51	33	4	61				61		67
8			SANTA CRUZ MARÍA	39	37	76	20	23	3	46				46		76
14			SACATEPÉQUEZ	484	481	1,045	158	435	332	1,045	140	1		637	307	1,045
1			ALTIPLANO	22	28	50	22	23	4	50				50		50
2			ANTIGUA GUATEMALA	86	178	243	136	123	31	252				243	4	262
3			CANAL ZAR	30	30	60	40	20	0	60				60	18	60
4			COCHITÁN	29	31	51	31	20	0	51				48	3	51
5			MAGdalena MÉRIDA ALTA	20	25	45	9	13	3	25				28	3	33
6			PACTÓN	11	28	39	12	14	4	30				28	3	33
7			SAN ANTONIO AGUAS CALIENTES	8	26	34	12	9	3	24				20	5	24
8			SAN BARTOLOMÉ MÉRIDA ALTA	13	28	41	22	5	2	31				22	7	31
9			SAN JUAN SACATEPÉQUEZ	14	76	100	73	49	8	100				100	17	100
10			SAN MARCO DURÁN	18	21	40	28	13	2	43				29	12	43
11			SANTA CATARINA BARAHONA	6	21	27	18	7	2	27				8	3	23
12			SANTA LUCÍA MÉRIDA ALTA	21	43	64	31	29	0	60				60	2	62
13			SANTA MARÍA DE JOSÉ	10	28	38	22	14	2	38				6	2	18
14			SANTO DOMINGO SACATEPÉQUEZ	26	31	57	39	33	5	77				64		77
15			SANTO DOMINGO VENADO	12	28	40	14	24	2	38				4	7	33
16			SUMPAZO	12	31	43	30	28	5	64				4	8	64
17			SAN MARCOS	651	1,271	2,094	1,008	982	218	2,094	423			1,718	45	2,094
1			AGUILA	61	122	185	107	70	8	185				183	2	185
2			CATANA	40	80	120	51	66	13	120				120		120
3			COMITANCILLA	42	36	78	24	47	7	78				3	3	78
4			CONCEPCIÓN TUTUMPA	64	80	144	50	66	8	124				124		124
5			EL QUINLAN	17	14	31	16	12	3	31				31		31
6			EL BOBO	10	19	29	12	12	5	29				29		29
7			EL YUMBADOR	16	37	53	24	23	6	53				44	8	52
8			ESQUIRREAN PAGO GORDO	15	11	26	18	17	0	35				35		35
9			DOMINGUÁN	18	24	42	10	17	15	42				6	3	42
10			LA BLANCA	18	31	49	31	21	7	59				47		64
11			LA REFORMA	13	10	23	13	8	2	23				23		23
12			MALACATÁN	268	170	438	140	138	22	418				418		438
13			MUNDO PROGRESO	10	17	27	18	12	8	37				37		37
14			OCÓN	10	14	24	8	14	3	24				24		24
15			PANAMA	12	21	33	14	23	6	42				40	2	42
16			PARAJE	11	4	15	3	6	6	15				15		15
17			SAN ANTONIO MEATEPÉQUEZ	18	21	39	18	20	1	39				39		39
18			SAN CRISTÓBAL COCHÓN	6	10	16	8	7	1	16				16		16
19			SAN JOSÉ GUATEMALA	12	13	25	12	10	3	25				25		25
20			SAN JORGE	15	21	36	10	20	6	36				36		36
21			SAN MARCOS	14	34	48	30	20	12	64				55	4	64
22			SAN MIGUEL ITZAMPA	10	31	41	28	10	3	41				41		41
23			SAN PABLO	13	31	44	33	14	7	54				49	3	54
24			SAN PEDRO SACATEPÉQUEZ	86	110	196	91	80	25	196				196	17	196
25			SAN RAMÓN DE LA CUESTA	12	24	37	10	12	4	37				37		37
26			SAN RAFAEL	12	21	34	14	26	4	34				34		34
27			SAN RAFAEL	23	25	48	13	24	11	48				48		48
28			TACANÁ	17	41	58	38	20	17	75				75		75
29			TALAMACÓN	13	18	31	18	10	5	33				33		33
30			TUXTLA	18	31	49	31	18	0	49				49		49
18			SANTA ROSA	251	551	802	442	253	111	802	20		1	614	12	802
1			BARRERERA	47	122	169	115	75	35	169				169		169
2			CARILLAS	12	18	30	18	9	3	30				30		30
3			CHOLENABALLA	48	76	124	58	50	16	124				124		124
4			CULAPA	47	71	118	51	56	11	118				118		118
5			GUACAPÁN	13	39	52	33	20	8	61				61		61
6			NECA SANTA ROSA	10	40	50	34	17	6	57				57		57
7			ONUTÓN	14	28	42	18	28	6	42				42		42
8			PUEBLO NUEVO VIEJA	13	19	32	14	20	7	41				41		41
9			SAN RAMÓN	10	8	18	10	7	1	18				18		18
10			SAN RAFAEL LAS FLORES	13	13	26	13	6	7	26				26		26
11			SANTA CRUZ BARAHONA	10	29	39	13	24	6	39				39		39
12			SANTA MARÍA URGATAN	18	13	31	13	14	2	31				31		31
13			SANTA ROSA DE LIMA	15	30	45	18	20	7	45				45		45
14			TAXCO	16	34	50	29	20	8	57				57		57
18			MARQUÍA	275	303	578	278	151	49	578	500			66	7	578
1			CONCEPCIÓN	4	8	12	8	4	0	12				12		12
2			IBARRA	13	25	38	24	14	0	38				38		38
3			PIRAMACHÉ	17	28	45	13	21	11	45				45		45
4			SAN ANTONIO SEMETÁN	14	11	25	12	10	3	25				25		25
5			SAN ANTONIO PALOPI	9	7	16	7	5	4	16				16		16
6			SAN JOSÉ CRUCANÁ	5	8	13	8	5	0	13				13		13
7			SAN EMILIA LAVERA	6	11	17	8	9	0	17				17		17

**DIRECCIÓN DE PROCESOS**  
**SEGUIMIENTO TEMÁTICO INSTITUCIONAL 2023**  
**DOCUMENTOS PERSONALES DE IDENTIFICACIÓN POR REPOSICIÓN EMITIDOS**  
**MES REPORTADO: SEPTIEMBRE**

Población beneficiada

P	D	M	Departamento / Municipio	Sexo			Edad			Puesto						
				Mujeres	Hombres	Total	Juvenil 18 o 30 años	Adultos 31 o 40 años	Tercera Edad 61 años en adelante	Total	Mesa	Zinca	Garfano	Metilas /Lusinas	No indican	Total
			SAN LUCAS TOLIMÁN	25	25	50	35	15	7	57	47		4		60	
			SAN RAFAEL LA LAJUNTA	1	4	5	4	2		6	4		1		7	
			SAN FÉLIX LA LAJUNTA	1	8	9	8	1	1	11	11				11	
			SAN FÉLIX LA LAJUNTA	10	8	18	8	11	2	18	15		1	1	18	
			SANTA CATARINA OTZUCÁN	12	37	49	33	30	2	48	48				48	
			SANTA CATARINA PACOPO	5	3	8	3	5		8	7		1		8	
			SANTA CLARA LA LAJUNTA	12	30	42	33	8		33	33				33	
			SANTA CRUZ LA LAJUNTA	1	4	5	4	1		5	5				5	
			SANTA JUCA VITALLAN	11	24	35	27	28	2	40	44		1		45	
			SANTA MARÍA VISITACION	1	4	5	1	4		5	5				5	
			SANTO AGUSTÍN	12	25	37	29	18	3	38	32				38	
			SOCLA	45	74	119	71	29	7	118	113		1	1	120	
20			NUEVOPRESE	545	923	1,468	746	461	110	1,317	817		1,288	47	1,335	
			CHICAGO	42	38	80	57	15	8	70	64		47	8	105	
			CIYOTIMANGO	14	89	103	55	47	5	107			103		103	
			MACATIMANGO	115	224	339	154	124	42	320	17		281	18	320	
			PATUL	56	87	143	54	38	7	97	15		81	1	97	
			PUEBLO NUEVO	12	36	48	8	17	3	28	5		23		28	
			RIO BRANCO	12	45	57	36	25	8	67	1		66		67	
			SABANAC	19	54	73	41	46	5	92	34		31	1	93	
			SAN ANTONIO SUCHENECOMAT	52	88	140	71	57	10	140	64		74		140	
			SAN BERNARDO	12	24	36	21	17	3	41	19		18		47	
			SAN FRANCISCO JAPOTULÁN	18	30	48	28	18	5	49	6		43		49	
			SAN JAMARIL	12	24	36	18	18	6	39	4		31	1	36	
			SAN JOSÉ EL BOLD	12	30	42	23	18	3	44	3		41		44	
			SAN JOSÉ LA MAGUANA	28	45	73	47	27	3	74			71		71	
			SAN JUAN BAUTISTA	14	25	37	25	12	4	37	1		36		37	
			SAN JUANICO	12	21	33	21	8	1	24	2		20	2	24	
			SAN MIGUEL YSAB	8	18	27	21	11	1	27			27		27	
			SAN RAFAEL YUCATÁN	1	7	8	1	5		6	1		5		6	
			SANTA BÁRBARA	12	37	49	31	23	4	58	3		57		60	
			SANTO DOMINGO YUCATENQUE	23	38	61	36	22	3	56			55	1	56	
			SANTO TOMÁS LA UNIÓN	44	40	84	41	39	4	84	60		24		84	
			SUNUTU	5	11	16	7	8	1	16	5		11		16	
21			TOTONICAPÁN	163	170	333	211	264	54	529	383		27	14	610	
			BUJUTIMANGO	71	124	195	109	78	10	185	188		4	3	195	
			SAN ANTONIO BELLA	21	22	43	19	17	7	43	41		1		43	
			SAN BARTOLOMÁS CAJUNTES	12	25	37	14	8	4	27	28		1		27	
			SAN CRISTÓBAL TONICAPÁN	23	23	46	30	23	3	56	48		8		56	
			SAN FRANCISCO EL ALTO	19	45	64	48	46	5	84	39		1	4	84	
			SANTA LUCÍA LA REFORMA	30	19	49	21	18	1	39	27		1		39	
			SANTA MARÍA OCHUMILÁ	28	38	66	45	22	5	69	54		1	1	69	
			TOTONICAPÁN	81	78	159	79	63	17	159	128		30	1	159	
22			ZACAPA	213	440	653	429	268	75	772	7		524	21	610	
			CRANAS	7	17	24	7	18	2	27			19		24	
			ETANUTULA	8	23	31	11	15	5	31	1		31		31	
			GUANAJ	17	29	46	17	17	12	46			46		46	
			WATE	4	5	9	4	2	1	7			7		7	
			LA UNIÓN	7	15	22	15	6	1	22			21	1	22	
			NO HOYERO	184	177	361	183	179	21	381	6		362	11	361	
			SAN BICHO	4	8	12	4	3	3	10			10		10	
			SAN JORGE	4	10	14	5	4	5	14			13	1	14	
			TICULUTÁN	30	12	42	11	4	4	21			20	1	21	
			USUMACUTÁN	5	1	6	2	1	2	7			7		7	
			YALBANA	41	48	89	48	27	14	90			89	2	89	

  
**Ing. Víctor Manuel González Pérez**  
 Director de Procesos  
 Dirección de Procesos  
 Sede del RENAP Guatemala, Guatemala



**DIRECCIÓN DE PROCESOS  
SEGUIMIENTO TEMÁTICO INSTITUCIONAL 2023  
DOCUMENTOS PERSONALES DE IDENTIFICACION POR RENOVACIÓN EMITIDOS  
MES REPORTADO: SEPTIEMBRE**

P	D	M	Departamento / municipio	Población beneficiada												
				Sexo			Edad			Total	Fuente					Total
				Mujeres	Hombres	Total	Juveniles 18 a 30 años	Adultos 31 a 40 años	Tercera Edad 41 años en adelante		Maya	Xinca	Garífuna	Mixtos (Latinos)	No indican	
1	1	1	<b>Total general</b>	<b>26,937</b>	<b>18,543</b>	<b>46,480</b>	<b>12,370</b>	<b>26,583</b>	<b>7,527</b>	<b>46,480</b>	<b>12,508</b>	<b>104</b>	<b>17</b>	<b>31,753</b>	<b>3,170</b>	<b>46,480</b>
1	1	1	ALEMANIA	3	3	6	3	3		6	3			3		6
			BERLIN	3	3	6	3	3		6	3			3		6
1	1	1	CANADA	4	4	8	2	6	2	8	2			6		8
			VANCOUVER	4	4	8	2	6	2	8	2			6		8
			VANCOUVER	4	4	8	2	6	2	8	2			6		8
1	1	1	ESPAÑA	18	9	27	4	18	2	23	2	1		21	1	25
			MADRID	18	9	27	4	18	2	23	2	1		21	1	25
			MADRID	18	9	27	4	18	2	23	2	1		21	1	25
1	1	1	ESTADOS UNIDOS DE AMÉRICA	1,538	1,051	4,589	1,017	3,514	181	4,589	1,475	4	2	3,082	49	4,589
			ARIZONA	16	88	76	30	40	6	76	25			49		74
			ARIZONA	16	88	76	30	40	6	76	25			49		74
			CALIFORNIA	442	790	1,232	456	874	82	1,232	363	2		466		1,232
			LOS ANGELES	292	592	878	327	637	64	878	241	1		381		878
			SAN BERNARDINO	84	198	280	81	230	23	280	34			185		280
			SAN FRANCISCO	45	99	144	44	96	4	144	47			97		144
			COLORADO	4	51	55	5	50	1	55	2			34		55
			COVIER	4	51	55	5	50	1	55	2			34		55
			FLORIDA	181	421	607	213	388	4	607	218			145	48	607
			MIAMI	77	178	255	89	166	3	255	246			78	48	255
			PALM BEACH	308	244	451	144	213	3	451	172			132	48	451
			GEORGIA	94	298	405	140	264	6	405	283			167	2	405
			ATLANTA	94	298	405	140	264	6	405	283			167	2	405
			ILLINOIS	113	322	435	166	269	13	435	377			206		435
			CHICAGO	113	322	435	166	269	13	435	377			206		435
			MARYLAND	209	425	634	287	337	24	634	39			543		634
			SILVER SPRING	109	424	533	287	246	24	533	39			520		533
			NEW YORK	82	167	249	95	148	3	249	18		2	227	1	249
			ROCKLAND	82	167	249	95	148	3	249	18		2	227	1	249
			NORTH CAROLINA	70	122	192	85	107	1	192	90			119		192
			RALPH	70	122	192	85	107	1	192	90			119		192
			OHIO	40	81	121	58	64		121	64			58		121
			COLUMBUS	40	81	121	58	64		121	64			58		121
			PENNSYLVANIA	118	221	339	141	197	3	339	247	1		247		339
			PHILADELPHIA	118	221	339	141	197	3	339	247	1		247		339
			RHODE ISLAND	88	84	172	44	54	9	172	14	1		49		172
			PROVIDENCE	88	84	172	44	54	9	172	14	1		49		172
			TEXAS	120	230	350	140	210	12	350	278			216	2	350
			DALLAS	74	100	174	50	74	4	174	38			114		174
			HOUSTON	74	100	174	50	74	4	174	38			114		174
			WASHINGTON	21	31	52	24	28		52	40			32		52
			SEATTLE	21	31	52	24	28		52	40			32		52
1	1	1	FRANCIA	2	1	3				3						3
			PARIS	2	1	3				3						3
			PARIS	2	1	3				3						3
1	1	1	GUATEMALA	25,140	18,463	43,603	10,819	31,828	7,360	43,603	11,435	89	15	38,024	1,322	43,603
1	1	1	ALTA VERAPAZ	1,486	1,288	2,759	786	1,987	426	2,759	2,483			668	3	2,759
			CARIBON	20	26	46	17	22	3	46	41			3		46
			CHUJA	36	21	57	28	20	9	57	47			9	1	57
			CHUJC	227	120	347	81	221	23	347	299			28		347
			COBAN	218	284	502	137	348	87	502	471			142	1	502
			FRAT BARTOLOME DE LAS CASAS	196	84	280	67	129	25	280	189			14		280
			LAMUJUN	22	26	48	7	32	9	48	47			3		48
			PARIZO	114	96	210	49	165	16	210	204			6		210
			RADEGRA	76	57	133	45	78	28	133	104			29		133
			SAN CRISTOBAL VERAPAZ	80	79	159	38	64	18	159	147			12		159
			SAN JUAN CHAMULO	280	83	363	47	82	24	363	289			25		363
			SAN PEDRO CARCHA	233	233	466	121	251	74	466	414			32		466
			SANTA CATARINA LA TINTA	87	77	164	25	30	27	164	144			5		164
			SANTA CRUZ VERAPAZ	31	21	52	18	29	8	52	38			14		52
			SEMIAN	88	82	170	40	60	26	170	120			5		170
			TACUS	51	38	89	21	60	8	89	47		1	41	1	89
			TAMAYO	18	18	36	11	11	2	36	31			3		36
			TUCURU	82	28	110	20	28	4	110	30			5		110
1	1	1	BAJA VERAPAZ	373	244	617	225	293	162	617	288			293	43	617
			CIBICU	26	42	68	25	30	12	68	44			12		68
			EL CAYO	18	11	29	14	14	1	29	24			3		29
			GRANADON	18	11	29	7	14	7	29	1			3		29
			PEREZSA	46	28	74	35	23	14	74	66			8		74
			RABINAL	43	26	69	28	33	14	69	62			5		69
			SALAMA	94	75	169	48	83	24	169	129			140		169
			SAN JERONIMO	25	11	37	11	20	4	37	1			36		37
			SAN MIGUEL DICHA	17	29	46	16	24	8	46	20			1	43	46
1	1	1	CHIMEL TERANGO	574	838	1,412	520	871	219	1,412	823			341	418	1,412
			ACATEBANCO	25	17	42	16	19	7	42	1			29	18	42
			CHIMEL TERANGO	189	100	289	58	184	45	289	9			27	248	289
			COMALAPA	85	58	143	39	81	22	143	130			8		143
			EL TIEMPO	22	32	54	18	31	12	54	43			5		54
			PARAJANCO	25	25	50	14	36	13	50	39			43		50
			PATZUN	41	22	63	20	40	10	63	51			9	1	63
			PATZUN	41	22	63	20	40	10	63	51			9	1	63
			POCHUJA	6	7	13	6	7	2	13	9			3		13
			SAN JERONIMO ITZAP	69	45	113	38	58	15	113	74			36		113
			SAN JOSE PAMAJUN	25	14	39	14	24	6	39	47			4		39
			SAN MARTIN ILUTERQUIA	126	63	189	51	100	38	189	6			28	234	189
			SANTA APOLONIA	23	37	60	28	37	4	60	40			8		60
			SANTA CRUZ BALANZA	12	8	20	7	8	2	20	21			1		20
			TICHAJUN GUATEMALA	134	74	208	75	89	23	208	159			18	1	208
			YEPICAJA	12	19	31	17	18	8	31	27			24		31



**DIRECCIÓN DE PROCESOS  
SEGUIMIENTO TEMÁTICO INSTITUCIONAL 2023  
DOCUMENTOS PERSONALES DE IDENTIFICACION POR RENOVACIÓN EMITIDOS  
MES REPORTADO: SEPTIEMBRE**

Población beneficiada

P	D	M	Departamento / municipio	Sexo			Edad				Pueblo					
				Mujeres	Hombres	Total	Juventud 18 a 30 años	Adultos 31 a 50 años	Tercera edad 51 años en adelante	Total	Mayo	Nueva	Guilera	Meritas/Lodino	No indicar	Total
30			INMACULADA	37	19	56	31	24	1	56	19				38	
4			DEGUZUMA	517	538	1055	588	438	188	1214	72				1286	
1			CAMOTAN	38	27	65	28	36	1	65	5				70	
2			CHICUARRANA	389	545	934	48	201	76	325					325	
3			CONCEPCION LAS BARRAS	19	11	30	4	16	11	31					31	
4			ESPERANZA	81	68	149	50	60	37	147	3				150	
5			FOJA	21	14	35	21	20	4	45					45	
6			JOCOTAN	99	28	127	27	58	18	103	11				114	
7			OLIPA	23	22	45	25	13	4	42					42	
8			QUILIMETZUCUM	89	21	110	38	27	13	78					78	
9			SAN JUANITO	11	8	19	1	15	4	20					20	
10			SAN JOSE LA ARADA	18	1	19	1	8	8	17					17	
11			SAN JUAN BARRA	18	32	50	11	8	4	23	1				24	
12			EL PROGRESO	221	101	322	81	157	80	318	2				320	
13			EL SURE	7	8	15	3	8	4	15					15	
14			EL TAPALTEPEC	81	26	107	22	40	18	80					80	
15			MORAZAN	12	4	16	7	7	2	16					16	
16			SAN AGUSTIN ACACAHUALTAN	51	20	71	21	31	18	70					70	
17			SAN ANTONIO LA PAZ	31	17	48	11	21	16	48	1				49	
18			SAN CRISTOBAL ACACAHUALTAN	11	8	19	3	8	6	17					17	
19			SAN JUAN	41	21	62	11	41	10	62	1				63	
20			SAN JUAN	11	4	15	4	5	6	15					15	
21			TECUMTAN	1,131	854	1,985	533	1,134	249	1,916	51				1,967	
22			TECUMTAN	396	286	682	187	388	89	664	2				666	
23			GUANAJATAN	8	11	19	8	10	1	19					19	
24			TEPEA	21	29	50	21	27	2	50	1				51	
25			LA DEMOCRACIA	29	19	48	11	31	6	48					48	
26			LA SEMBRINA	80	28	108	28	80	14	122	2				124	
27			MAGUAY	19	58	77	28	20	19	67	4				71	
28			BUENA CONCEPCION	119	81	200	46	112	39	197					197	
29			PAJAN	111	89	200	34	114	12	160	17				177	
30			SAN JOSE	111	81	192	51	100	19	170	8				178	
31			SAN VICENTE PACARA	30	8	38	8	25	5	38					38	
32			SANTA LUCIA COCUMALTEPEC	209	164	373	80	232	10	322	2				324	
33			TEPEATE	12	11	23	7	13	4	24	1				25	
34			TEPEJAL	88	38	126	17	71	12	100					100	
35			TEPEJAL	89	75	164	47	91	12	150	8				158	
36			QUATEMAN	2,811	4,788	7,599	2,508	3,952	2,819	9,279	1,218	4	8	21,007	11,494	
37			AMATELCO	249	118	367	73	246	48	367					367	
38			CHICHUATLAN	212	88	300	10	280	62	352	18				370	
39			CHICHUATLAN	74	18	92	13	74	5	92	18				110	
40			CHICHUATLAN	246	88	334	52	244	88	394	4				402	
41			QUATEMAN	4,515	2,888	7,403	1,589	4,851	3,418	7,408	417	2	8	6,888	107	7,485
42			MICO	218	129	347	65	264	88	417	13	1	8	4,888	107	4,912
43			PAJAN	171	54	225	70	109	57	236					236	
44			PEJAN	189	79	268	80	173	80	333	2				335	
45			SAN JOSE DEL GOLFO	49	30	79	16	47	16	79	2	1			82	
46			SAN JOSE PERLA	117	121	238	75	244	69	388	7				395	
47			SAN JUAN SACATEPEQUEZ	525	138	663	155	308	78	541	471				1,012	
48			SAN PEDRO AYAMPAC	48	21	69	15	48	17	70	8				78	
49			SAN PEDRO SACATEPEQUEZ	115	85	200	29	112	36	177	119				296	
50			SAN VICENTE	161	88	249	40	205	81	326	1				327	
51			SANTA CATARINA PEJAN	182	133	315	51	173	31	255	4				259	
52			VILLA CARMEL	288	122	410	83	264	81	328					328	
53			VILLA NUEVA	294	459	753	179	252	183	514	42				556	
54			HUNUETEMANGO	1,675	1,188	2,863	808	1,815	548	2,171	1,589				3,760	
55			AGUACATAN	58	31	89	41	33	15	89					89	
56			BELLAN	188	85	273	55	181	89	325	188				513	
57			CHAMATAN	187	130	317	107	144	81	332	18				350	
58			COLOTEMAN	38	21	59	17	22	3	42	80				122	
59			CONCEPCION PUERTA	52	21	73	24	38	19	81					81	
60			COJOC	79	59	138	26	92	19	137	18				155	
61			HUNUETEMANGO	100	139	239	100	204	77	481	52				533	
62			ICALTEMAN	81	49	130	21	57	32	110	88				198	
63			LA DEMOCRACIA	125	80	205	51	99	55	205	64				269	
64			LA LIBERTAD	29	24	53	16	25	11	52	18				70	
65			MALACATECO	68	27	95	24	48	23	95	24				119	
66			MONTON	88	81	169	80	55	34	169	81				250	
67			PEJAN	4	7	11	1	8	2	11	8				19	
68			SAN ANTONIO HUERTA	29	18	47	17	26	4	47	16				63	
69			SAN GABRIEL	19	11	30	8	17	5	30	29				59	
70			SAN GABRIEL OTZAMPA	56	81	137	28	84	25	137	80				217	
71			SAN JUAN ATITAN	8	8	16	3	7	3	13	17				30	
72			SAN JUAN BOY	29	81	110	18	39	12	79	38				117	
73			SAN JUAN OTZAMPA	18	14	32	25	11	12	36	20				56	
74			SAN MIGUEL ACATAN	12	11	23	7	18	18	43	43				86	
75			SAN PEDRO NECA	16	19	35	10	20	8	38	15				53	
76			SAN RAFAEL LA INDEPENDENCIA	12	13	25	12	10	4	26	17				43	
77			SAN RAFAEL PEJAN	11	8	19	3	7	5	15	18				33	
78			SAN RAFAEL COMPA	18	4	22	8	7	8	23	18				41	
79			SAN RAFAEL HUETEMANGO	19	18	37	17	17	3	37	19				56	



**DIRECCIÓN DE PROCESOS  
SEGUIMIENTO TEMÁTICO INSTITUCIONAL 2023  
DOCUMENTOS PERSONALES DE IDENTIFICACION POR RENOVIACIÓN EMITIDOS  
MES REPORTADO: SEPTIEMBRE**

P	S	M	Departamento / municipio	Población beneficiada												
				Sexo			Edad				Puesto					
				Mujeres	Hombres	Total	Juvenil 18 a 30 años	Adultos 31 a 60 años	Tercera Edad 61 años en adelante	Total	Ways	Arce	Guilera	Mestizo /ladinos	No indican	Total
26			SANTA ANA KUSTA	17	11	28	6	13	1	20				20	18	
27			SANTA BARBARA	17	17	34	17	14	1	32					34	
28			SANTA ELIANA	11	41	52	18	34	20	52					52	
29			SANTO DOMINGO	18	27	45	12	14	3	29			5		34	
30			SOLIMA	16	30	46	12	12	11	35			4		39	
31			TETIYAN	18	18	36	17	18	6	41				80	37	
32			TODOS SANTOS DUCHIMKATAN	18	23	41	16	18	8	42				5	47	
33			UNIÓN CASTRO	16	11	27	8	10	7	25				21	32	
8			<b>ZENAL</b>	716	496	1,212	290	683	121	1,094	205		6	665	1,758	
1			EL ESTER	178	72	250	48	127	21	207	148			12	367	
2			LEVIGSTON	86	74	160	41	89	31	161	14		6	86	304	
3			LOS AMUTTES	82	64	146	41	67	28	137	2			114	141	
4			MORALES	187	117	304	72	178	25	304	8			298	312	
5			PURTO BARROS	222	128	350	66	122	61	249	12		1	146	407	
10			<b>ALAPA</b>	180	244	424	115	121	90	326	4		12	580	626	
1			ALAPA	181	102	283	113	130	41	284			11	274	304	
2			MATIGUECUMTA	85	29	114	18	68	11	97	1		8	85	104	
3			MORAS	98	54	152	18	69	28	115				117	127	
4			SAN CARLOS AJETAR	17	12	29	11	25	3	39			11	27	36	
5			SAN JUAN GLOTIPEQUE	14	14	28	5	20	13	38	3			15	48	
6			SAN MANUEL CHAMPARON	1	2	3	1	2	1	4				8	11	
7			SAN PEDRO PASUA	14	24	38	11	17	8	36			1	45	46	
11			<b>ATAMPA</b>	674	618	1,292	200	383	112	1,311	5		29	949	1,311	
1			AGUA BLANCA	14	17	31	7	14	10	31	1			10	41	
2			ASUNCIÓN MTA	85	42	127	11	65	11	87				107	118	
3			ATENCAMPANA	95	30	125	9	25	13	47				45	61	
4			COMAPA	21	11	32	11	9	11	31	1			16	41	
5			COMBIACO	14	11	25	10	10	5	25				15	26	
6			EL ABELLANO	1	1	2	1	1	1	3				8	11	
7			EL PROGRESO	111	81	192	34	111	24	169				111	193	
8			JALPATAN	89	27	116	18	64	18	100				46	146	
9			JEZÉ	11	7	18	5	10	3	18				18	21	
10			LAZAPA	114	101	215	49	101	58	208	1		24	112	324	
11			MOYUTA	44	29	73	11	26	11	58				18	76	
12			PRADO	12	14	26	1	17	14	31				16	47	
13			QUEZADA	20	14	34	11	13	10	34	1		1	18	54	
14			SAN JUAN ACATEMPA	11	9	20	6	10	6	22				8	30	
15			SANTA CATARINA MTA	14	16	30	11	11	7	29				18	47	
16			TUPÉ TERQUE	10	7	17	4	8	6	18				17	25	
17			ZAPOTITAN	6	4	10	4	2	4	10				10	20	
18			<b>PUTUN</b>	601	617	1,218	164	484	111	1,259	276		1	1,176	1,535	
1			DOLORES	19	11	30	8	16	4	28	2			18	30	
2			EL OVAL	17	14	31	4	12	6	22	1			16	41	
3			FIGUÉ	11	11	22	17	17	11	35	1			10	46	
4			LA LIBERTAD	118	89	207	41	117	19	177	17			208	224	
5			LAS CRUCES	74	38	112	12	30	22	64	18			119	144	
6			MELCHOR DE MENDOZA	11	14	25	18	10	17	35				105	105	
7			PORTUN	74	47	121	41	51	16	108	11			90	121	
8			SAN ANTONIO	18	22	40	11	23	6	40	1			16	40	
9			SAN BENITO	81	41	122	18	60	18	96				117	117	
10			SAN FRANCISCO	16	14	30	1	11	5	17	1			18	21	
11			SAN JUAN	6	1	7	4	1	2	7				11	11	
12			SAN JUAN	81	79	160	48	107	16	164	61			18	184	
13			SANTA ANA	21	11	32	10	11	3	24	1			15	26	
14			SAYACÉ	188	200	388	104	187	17	298	181		1	207	499	
18			<b>QUINTANA ROO</b>	1,741	817	2,558	311	1,156	477	2,214	817		1,207	74	2,214	
1			ALMOLOMGA	11	10	21	4	16	8	31				1	31	
2			CARRICAN	14	11	25	12	14	9	35	29			6	35	
3			CAJOLA	10	9	19	4	10	4	18	29			18	28	
4			CAMPÉ	10	14	24	46	12	16	114	130			4	134	
5			COATEPEC	111	117	228	44	141	11	196	11			118	210	
6			COLOMBA	11	11	22	10	10	10	31	1			10	31	
7			CONCEPCIÓN CHICHMUKAN	18	10	28	8	10	10	38				16	38	
8			EL PALMAR	11	11	22	11	10	4	31	14			17	41	
9			FOFORA COSTA ESCA	11	11	22	8	11	11	31				11	31	
10			GÉNOVA	11	11	22	11	11	11	31	1			11	31	
11			HUTÁN	11	7	18	1	8	8	18	16			7	31	
12			LA ESPERANZA	11	11	22	11	11	11	31	1			11	31	
13			QUINTERO	11	11	22	8	11	6	31	1			11	31	
14			PALESTINA DE LOS ALTOS	11	11	22	11	11	8	31	11			11	31	
15			QUINTANA ROO	188	117	305	101	176	107	484	188			105	4	305
16			SALCAR	14	11	25	17	10	16	41	19			10	41	
17			SAN CARLOS MTA	10	11	21	8	14	11	31	14			11	31	
18			SAN FRANCISCO LA UNIÓN	11	11	22	8	11	11	31	11			11	31	
19			SAN JUAN BAPTISTA	11	11	22	11	11	8	31	11			11	31	
20			SAN MARTÍN SACATEPEC	11	11	22	11	11	4	31	11			11	31	
21			SAN PEDRO	8	1	9	4	1	1	10	1			8	10	
22			SAN MIGUEL MEXIA	6	4	10	4	4	2	10	9			1	10	
23			SIMUL	10	11	21	5	11	4	21	9			11	21	
24			TUPÉ	11	11	22	1	11	11	31	11			1	31	






**DIRECCIÓN DE PROCESOS  
SEGUIMIENTO TEMÁTICO INSTITUCIONAL 2023  
DOCUMENTOS PERSONALES DE IDENTIFICACION POR RENOVACIÓN EMITIDOS  
MES REPORTADO: SEPTIEMBRE**

P	E	M	Departamento / Municipio	Población beneficiada												
				Sexo			Edad				Fuero					
				Mujeres	Hombres	Total	Juveniles 18 a 30 años	Adultos 31 a 40 años	Tercera Edad 41 años en adelante	Total	Mujs	Xinco	Gañuna	Justicia /Ludmas	No indican	Total
14			<b>QUICHÉ</b>	1,199	963	2,162	759	1,383	367	1,191	1,960			367	1	1,159
	1		CAYALLA	42	23	65	20	34	11	31	30			41		65
	2		CHAKA	26	21	46	21	20	7	28	45			45		46
	3		CHICAMAN	35	23	60	16	25	18	30	32			28		60
	4		CHICHÉ	86	63	149	36	54	18	111	99			11	1	111
	5		CHICHENAUHTLAN	100	104	204	74	125	39	138	158					158
	6		CHIMULÉ	33	30	63	10	18	18	31	27			15		47
	7		CUMH	52	35	87	17	34	16	67	57			30		67
	8		UCAN	204	183	389	89	242	68	389	432			37		389
	9		UJMAL	26	47	73	50	61	14	125	111			14		125
	10		HEHU	196	81	277	76	171	28	171	180			11		171
	11		PACHALUBI	14	21	35	14	23	14	32	26			20		35
	12		PAZDÉ	37	27	64	14	24	14	34	28			7		64
	13		SACUBULAS	59	41	100	29	52	22	100	85			15		100
	14		SAN ANDRÉS SACUBUL	15	11	26	10	17	10	24	21			4		26
	15		SAN ANTONIO UXTITLAN	17	11	28	10	15	3	20	20					28
	16		SAN BARTOLOMÉ XOCUTEMANGO	19	9	27	6	14	6	21	21					27
	17		SAN JUAN COTZ	22	14	36	11	22	7	30	27			3		36
	18		SAN PEDRO JOSOPOLAN	12	11	23	14	15	12	28	26			2		23
	19		MARCA CRUZ DEL QUICHÉ	142	81	223	54	141	28	223	177			38		223
	20		USANTAN	79	68	147	34	71	23	127	128			18		147
	21		ZUCULANA	44	44	87	21	39	17	67	68			1	1	87
15			<b>RETANUSQUE</b>	879	386	1,265	306	404	559	364	108			744	1	1,265
	1		CHAMPERCO	18	11	29	11	20	18	15	7			17		29
	2		EL ASPITAL	27	27	54	10	30	9	39	9			30		54
	3		SANTO SAN CARLOS	48	19	67	10	41	14	75	1			74		67
	4		ACTALAN	106	111	217	61	104	59	214	1			106	1	218
	5		SAN ANDRÉS VILLA VIEJA	45	15	60	10	20	15	70	5			64	1	65
	6		SAN FILIPE	11	10	21	5	10	10	11				11		21
	7		SAN MARTÍN ZACOTITLAN	19	10	29	7	15	7	29	1			18		29
	8		SAN SEBASTIÁN	53	18	71	15	36	24	75	24			41		71
	9		SANTA CRUZ MULLA	14	8	22	5	10	6	22				22		22
16			<b>SACATEPÉQUE</b>	744	419	1,163	247	333	580	1,173	283			487	10	1,173
	1		ALOTENANGO	60	54	114	18	37	8	114				106	8	114
	2		ANTIGUA GUATEMALA	145	89	234	44	158	48	254	8			246		234
	3		CHIMEL VIEJA	72	14	86	15	46	11	68	1			105		86
	4		CHICHENAUHTLAN	24	12	36	11	22	12	31				11		36
	5		MANGA (LA VIEJA ALTA)	25	13	37	10	22	5	37	1			36	8	37
	6		PARCOS	18	12	30	8	13	8	24	4			14		30
	7		SAN ANTONIO AGUA CALIENTE	34	15	47	7	14	3	27	15			14		47
	8		SAN BARTOLOMÉ MORALES ALTA	15	8	23	3	10	4	23	1			22		23
	9		SAN LUCAS SACATEPÉQUE	119	66	189	23	60	14	159	4			115		189
	10		SAN MIGUEL NUEVAS	21	8	29	4	10	8	20				20		29
	11		SANTA CATARINA BARAHONA	10	5	15	4	10	1	15	7			8		15
	12		SANTA LUCIA MILPA ALTA	24	14	38	10	20	9	38	1			47		38
	13		SANTA MARÍA DE JESÚS	42	15	57	14	30	7	71	42			11		57
	14		SANTO DOMINGO SACATEPÉQUE	61	13	74	10	27	9	66	19			13		74
	15		SANTO DOMINGO NEZAQUE	14	10	24	8	14	5	24	17			1	4	24
	16		SUMAPAN	11	11	22	10	17	11	28	19			8	1	22
17			<b>SAN MARCOS</b>	1,111	1,014	2,125	401	1,044	417	1,151	416			2,113	1	2,125
	1		AYUTLA	19	14	34	6	18	11	34				34		34
	2		ETZANNA	104	53	157	17	44	36	157	1			116		157
	3		CONTAMOND	57	31	88	11	40	11	61	44			49		88
	4		CHIMELPOON TUTUMPA	75	65	140	14	32	24	140	113			7		140
	5		EL GUETZAN	30	15	45	11	19	8	41				43		45
	6		EL NUDO	24	10	37	10	17	10	37				17		37
	7		EL TURBADOR	11	11	22	14	15	26	45				44	1	45
	8		ESQUILAS PAUL GONZALEZ	17	7	24	8	10	6	24	1			23		24
	9		ROSELIA	11	14	25	10	16	11	27	18			8		25
	10		LA BLANCA	41	29	70	14	45	11	70				70		70
	11		LA REFORMA	21	20	41	12	19	10	41				41		41
	12		MALACATÁN	189	111	300	69	205	66	310	7			303		300
	13		MIQUEL PROGRESO	11	24	35	11	19	8	35				35		35
	14		OCOL	11	11	22	8	12	8	24				26		22
	15		TAJUTTA	100	111	211	76	100	24	211				211		211
	16		RD BLANCO	7	7	14	3	6	4	14	1			13		14
	17		SAN ANTONIO SACATEPÉQUE	21	14	37	12	20	5	37				37		37
	18		SAN CRISTOBAL QUICHÉ	10	3	13	7	6	3	15				15		13
	19		SAN JACOB GUATEMALA	17	10	27	8	14	12	27	1			26		27
	20		SAN JERÓNIMO	17	14	31	12	14	7	31	21			8		31
	21		SAN MARCOS	96	13	109	18	69	24	109	4			149		109
	22		SAN MIGUEL OTZUNUBAN	44	28	72	21	41	9	72	38			4		72
	23		SAN PABLO	48	19	67	12	30	15	67	1			66		67

**DIRECCIÓN DE PROCESOS  
SEGUIMIENTO TEMÁTICO INSTITUCIONAL 2023  
DOCUMENTOS PERSONALES DE IDENTIFICACION POR RENOVACION EMITIDOS  
MES REPORTADO: SEPTIEMBRE**

N	D	M	Departamento / municipio	Población beneficiada												
				Sexo			Edad			Fuente						
				Mujeres	Hombres	Total	Juventud 18 a 30 años	Adultos 31 a 60 años	Tercera Edad 61 años en adelante	Total	Mayo	Xinca	Garfuna	Mestizo /Ladinos	No indican	Total
24			SAN PEDRO SACATEPEQUEZ	175	65	240	55	109	67	231	3			224	3	237
25			SAN RAFAEL PE DE LA CUESTA	29	18	47	7	19	4	30				30		30
26			WIRAL	22	12	34	10	11	8	31	1			31		31
27			IPACAPA	31	9	40	18	15	5	38	17			33		50
28			TACAMA	115	66	181	52	102	29	183				183		183
29			TARANZACO	15	9	24	4	12	6	24	23			1		24
30			TUXTLA	35	44	79	18	32	15	65	12			81		93
18			<b>SANTA ROSA</b>	595	301	896	188	312	215	715	14	14		819	15	834
1			SARBERENA	128	63	191	40	121	30	191	2	1		187		190
2			CASILLAS	18	9	27	7	9	8	25	2	1		12		25
3			CHICHUMULSA	98	15	113	21	45	47	113				113		113
4			CUBAPA	79	32	111	21	42	19	102	2	1		99		102
5			QUANACAPAN	28	12	40	8	29	5	42				33		42
6			NEJUA SANTA ROSA	48	17	65	12	42	39	93	8	17		52		75
7			OMATOSO	12	10	22	10	10	12	42				41		41
8			PUEBLO NUEVO VIEJO	47	17	64	15	30	19	64				64		64
9			SAN RAMON TEGUCHI	7	7	14	4	7	3	14				14		14
10			SAN RAFAEL LAI FLORIS	19	9	28	9	17	2	28	1	1		4	6	28
11			SANTA CRUZ NARANJO	15	14	29	7	26	7	40				40		40
12			SANTA MARIA BELLANZA	15	10	25	7	9	9	25		1		24		25
13			SANTA ROSA DE LIMA	45	12	57	12	43	12	67				48	19	67
14			TACICO	35	17	52	8	39	17	62	2			61		62
19			<b>SONOLA</b>	417	216	633	105	312	205	622	819			51	2	693
1			CONCEPCION	6	2	8	5	2	3	8				8		8
2			NAJAMAL	12	17	29	12	17	10	49	49					98
3			PENALMEL	19	19	38	11	11	9	48	12			34	2	68
4			SAN ANTONIO SEMETZAM	18	14	32	14	15	5	32	18			4		51
5			SAN ANTONIO PALCOP	6	2	8	2	6	2	9	9					9
6			SAN JOSE CHACAYA	7	7	14	3	3	2	7	7					7
7			SAN RAMON LA LAGUNA	6	3	9	4	5	4	13				1		9
8			SAN JUAN LA LAGUNA	11	12	23	12	14	7	43	16			4		43
9			SAN MARCO LA LAGUNA	6	2	8	2	4	4	10				1		8
10			SAN PEDRO LA LAGUNA	5	3	8	3	3	2	8	8					8
11			SAN PEDRO LA LAGUNA	12	4	16	3	9	3	15	14			1		15
12			SANTA CATARINA BELLANZA	18	10	28	10	17	12	39	38					77
13			SANTA CATARINA PALCOP	6	4	10	2	8	8	18	9			1		22
14			SANTA CLARA LA LAGUNA	3	12	15	3	7	1	11	17					17
15			SANTA CRUZ LA LAGUNA	4	4	8	1	1	4	8	8					8
16			SANTA LUCIA UTATLAN	12	10	22	18	14	9	39	49			1		51
17			SANTA MARIA VISTACION	1	1	2	1	1	1	2	2					2
18			SANTO ANTONIO	47	50	97	24	31	12	67	116			1		117
19			SOLOLA	107	48	155	18	69	18	105	117			24		134
20			<b>MACHETEPEQUEZ</b>	844	511	1,355	174	604	207	1,385	426			461	58	1,505
1			CHICAGO	180	93	273	32	184	47	273	208			48	17	273
2			CRISTENANGO	45	31	76	15	41	11	76	1			75		76
3			MAZATENANGO	146	73	219	30	182	19	219	4			184	21	219
4			PUTULAM	61	38	97	19	63	15	97	14			73		97
5			PUEBLO NUEVO	9	11	20	3	12	5	20	6			5		20
6			BO BEAVO	10	14	24	11	10	1	24	1			21		24
7			SANAYAC	17	12	29	27	14	14	55	16			11		69
8			SAN ANTONIO SACATEPEQUEZ	69	34	103	29	37	17	103	51			48		100
9			SAN BILIBERMO	12	9	21	4	16	10	32	14			17		32
10			SAN FRANCISCO CAPOTZAN	42	14	56	18	39	9	66	14			52		66
11			SAN GABRIEL	11	9	20	8	17	4	29	4			24		33
12			SAN JOSE EL BULO	18	9	27	18	19	6	43	8			24		51
13			SAN JOSE LA MEGÜNA	11	14	25	18	10	14	46				50		50
14			SAN RAMON SACATEPEQUEZ	18	9	27	8	15	4	27				27		27
15			SAN LORENZO	6	7	13	2	8	2	12				8		8
16			SAN MIGUEL PANAN	17	10	27	12	15	2	27	5			21		27
17			SAN PEDRO JOCOYUCAN	18	18	36	14	20	8	42	18			24		60
18			SANTA BARBARA	13	10	23	11	11	10	32	1			41		41
19			SANTO DOMINGO SUCHITEPEQUEZ	18	13	31	13	14	10	37				39		39
20			SANTO TOMAS LA UNION	40	17	57	21	28	18	67	11			34		67
21			TANILTO	12	18	30	12	10	9	31	12			12		30
21			<b>TOTONICAPAN</b>	512	358	870	139	478	113	870	851			31		870
1			MOCHITENANGO	140	89	229	30	115	44	229	216			1		229
2			SAN ANTONIO SECUL	13	10	23	14	14	5	41	41			1		41
3			SAN BARTOLOMEO CALIENTE	16	13	29	8	15	7	41	40			1		41
4			SAN CRISTOBAL TOTONICAPAN	47	14	61	13	31	17	61	71			35		61
5			SAN FRANCISCO EL ALTO	91	58	149	17	85	18	149	148			1		149
6			SANTA LUCIA LA REFORMA	18	10	28	10	14	2	28	26			26		28
7			SANTA MARIA CHICHUMULSA	18	11	29	18	18	7	51	51					51
8			TOTONICAPAN	249	227	476	89	319	48	476	212			18		476
21			<b>ZACAPA</b>	418	301	719	140	415	117	719	5			711	4	719
1			CABANAS	11	9	20	5	4	2	16				15		15
2			ECANTONIA	14	9	23	6	11	5	22				21		22
3			GUAYAN	48	25	73	11	21	10	74				74		74
4			ROUTE	5	4	9	1	4	1	6	1			1		6
5			LA UNION	29	18	47	19	19	6	42				42		42
6			BO VADO	209	140	349	141	174	34	349	2			447	1	449
7			SAN DIEGO	8	2	10	2	4	4	20				10		20
8			SAN DIEGO	19	6	25	9	10	6	35				14	1	35
9			TICULUTAN	10	8	18	3	14	1	18				18		18
10			GUAYMASAN	4	2	6	2	3	1	6				6		6
11			ZUCAPA	19	18	37	19	18	11	47				47		47
7			<b>TALIA</b>	11	4	15	5	8	1	14				14		14
8			<b>NOMA</b>	11	4	15	5	8	1	14				14		14
9			<b>QUINA</b>	11	4	15	5	8	1	14				14		14

  
 Ing. Victor Manuel González Pérez  
 Director de Procesos  
 Dirección de Procesos  
 Sede de RENAP Guatemala, Guatemala

DIRECCIÓN DE PROCESOS  
SEGUIMIENTO TEMÁTICO INSTITUCIONAL 2023  
DOCUMENTOS PERSONALES DE IDENTIFICACIÓN POR REPOSICIÓN VIA ELECTRÓNICA, EMITIDOS  
MES REPORTADO: SEPTIEMBRE

Población beneficiada

P	D	M	País / Departamento / municipio	Sexo			Edad				Pueblo					
				Mujeres	Hombres	Total	Juventud	Adultos	Tercera Edad	Total	Maya	Xinka	Garifuna	Mestizos/La dinos	Otro	Total
							18 - 30 años	31 a 60 años	61 años en adelante							
1	1	1	Total general	476	902	1,378	827	529	22	1,378	94	0	0	1,029	255	1,378
1			GUATEMALA	476	902	1,378	827	529	22	1,378	94	0	0	1,029	255	1,378
	1		GUATEMALA	476	902	1,378	827	529	22	1,378	94	0	0	1,029	255	1,378
		1	GUATEMALA	476	902	1,378	827	529	22	1,378	94	0	0	1,029	255	1,378

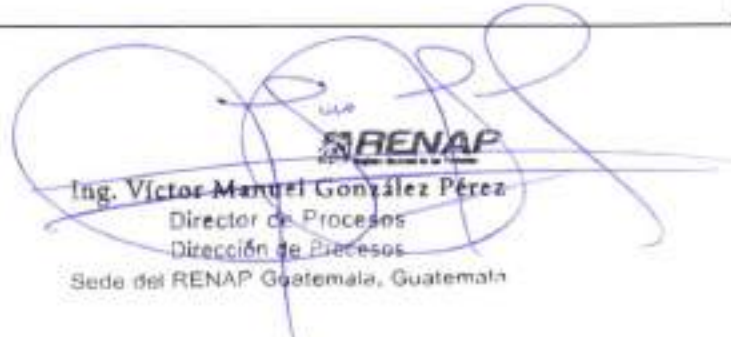
  
 Ing. Víctor Manuel González Pérez  
 Director de Procesos  
 Dirección de Procesos  
 Sede del RENAP Guatemala, Guatemala



DIRECCIÓN DE PROCESOS  
 INFORME DE SEGUIMIENTO TEMÁTICO INSTITUCIONAL 2023  
 MES REPORTADO: SEPTIEMBRE

Producto: Documentos Personales de Identificación (DPI), emitidos.

No.	Meta	Unidad de medida	Meta			Sexo			Edad			Población beneficiada							
			Meta inicial	Meta vigente	Meta ejecutada	Mujeres	Hombres	Total	Juventud 18 - 30 años	Adultos 31 - 60 años	Tercera Edad 61 años en adelante	Total	Pueblo					Otro	Total
													Maya	Quiché	Guatemala	Restos/Cudun			
4.1	Documentos Personales de Identificación (DPI), emitidos.	Documento	2,643,864	2,643,864	113,345	54,958	58,387	113,345	54,400	45,720	13,210	113,345	33,032	349	75	75,487	4,289	113,445	
4.1.1	Primer Documento Personal de Identificación, emitido.	Documento			28,151	13,351	14,800	28,151	24,950	2,767	434	28,151	9,241	134	25	17,556	885	28,151	
4.1.2	Reposición del Documento Personal de Identificación, emitido.	Documento			27,236	14,174	22,142	27,236	16,253	15,826	3,227	27,236	9,781	110	23	25,381	1,871	27,236	
4.1.3	Renovación del Documento Personal de Identificación, emitido.	Documento			46,480	26,837	19,545	46,480	12,200	26,989	7,307	46,480	13,916	104	17	21,171	1,372	46,480	
4.1.4	Reposición electrónica del Documento Personal de Identificación, emitido.	Documento			1,378	476	902	1,378	807	509	22	1,378	54	0	0	1,029	295	1,378	
Objetivo		OPTIMIZACIÓN DE LA EMISIÓN DEL DOCUMENTO PERSONAL DE IDENTIFICACIÓN - DPI.																	
Resultados alcanzados		1	En el mes de septiembre se ejecutó el 4.29% con relación a la meta de 2,643,864 Documentos Personales de Identificación emitidos para el periodo 2023.																
		2																	
Ostaculos encontrados		1																	
		2																	
Observaciones																			

  
**RENAP**  
 Ing. Víctor Manuel González Pérez  
 Director de Procesos  
 Dirección de Procesos  
 Sede del RENAP Guatemala, Guatemala

Guatemala, 6 de noviembre de 2023

Licenciada  
Mónica Renéé Recinos Casanova  
Director de Gestión y Control Interno en Funciones  
Registro Nacional de las Personas  
Presente


Estimada Licenciada Recinos:

En atención al MEMORÁNDUM DGCI-SPFI-DPP-001-2023, en referencia al Acuerdo de Directorio número 71-2022, que aprueba el Plan Operativo Anual para ejercicio fiscal 2023, el cual contiene las metas físicas institucionales a ejecutarse en el presente año, por lo que se traslada Calendarización para el registro en SIGES de informes de metas físicas institucionales, así como entrega de la ejecución mensual a la Dirección de Gestión y Control Interno, a continuación me permita trasladar informe correspondiente al mes de octubre del año 2023, de lo siguiente.

- Comprobante número doce (12) de ejecución de Metas de Productos y Subproductos Identificación de la Población guatemalteca;
- Informe de seguimiento Temático Institucional octubre 2023 y
- Seguimiento Temático Institucional octubre 2023

En otro particular me suscribo de usted.


Atentamente,



**RENAP**  
Licda. Lidia Izabela Viquez Marroquín  
Gestor Administrativo  
Dirección de Procesos  
Sede del RENAP, Guatemala, Guatemala

Adjunto  
Adjunto cuadros correspondientes del mes de octubre del año 2023  
C.C. Archivo

Vo.Ba.



**RENAP**  
Ing. Víctor Manuel González Pérez  
Director de Procesos  
Dirección de Procesos  
Sede del RENAP, Guatemala, Guatemala

Página 1 de 2



**Clasificación DPI por Fecha de Aprobación**

El estatus que se toma como fecha de aprobación es el "A4- DPI APROBADO"

**RESUMEN POR TRAMITE**

PRIMERA VEZ	27,284
RENOVACION	40,133
REPOSICION	31,244
REPOSICION APP	1,387

**RESUMEN POR FECHA**

02/10/2023	5,476
03/10/2023	4,864
04/10/2023	7,549
05/10/2023	5,433
06/10/2023	3,521
09/10/2023	71
12/10/2023	4,826
13/10/2023	5,275
16/10/2023	3,358
17/10/2023	5,722
18/10/2023	6,039
19/10/2023	6,168
23/10/2023	4,919
24/10/2023	6,945
25/10/2023	6,528
26/10/2023	6,637
27/10/2023	4,859
30/10/2023	6,172
31/10/2023	5,686

<b>CÓDIGO</b>	<b>DENOMINACIÓN ENTIDAD - UNIDAD EJECUTORA - CENTRO DE COSTO</b>		<b>Fecha de Imputación:</b>		
11140066-0-17902	Identificación de la Población guatemalteca		06	11	2023
			Día	Mes	Año
<b>Clase de registro</b>	EJE	<b>Original No.</b>	0	<b>Cuatrimestra</b>	3
<b>Clase modificación</b>	<input type="checkbox"/> NOR <input checked="" type="checkbox"/> X <input type="checkbox"/> RTO	<b>Comprobante No</b>	12	<b>Mes</b>	Octubre

PG-SPG-PY-ACT-OB	R-P-SP Subprod	Descripción de Producto y Subproducto	Cantidad / Valor	Unidad de Medida
12-0-0-1-0	002-001	Documentos Personales de Identificación (DPI), emitidos	100,048.00	Documento
12-0-0-1-0	002-001-0001	Documentos Personales de Identificación (DPI), emitidos	100,048.00	Documento

**Observaciones:** Ejecución de meta física, correspondiente al mes de Octubre del 2023, según oficio No. DP-1861-2023.

Dispongase la emisión y el registro de esta operación:

APROBADO

  
**Msc. Glenda Patricia Chamalé Gómez**  
 Supervisor de Centro de Costos  
 Dirección de Procesos  
 SGA del RENAF

  
**Ing. Víctor Manuel Guastler Estrada**  
 Director de Planeación  
 Dirección de Planeación  
 SGA del RENAF





**DIRECCIÓN DE PROCESOS**  
**SEGUIMIENTO TEMÁTICO INSTITUCIONAL 2023**  
**PRIMER DOCUMENTO PERSONAL DE IDENTIFICACION EMBURO**  
**MES REPORTADO: OCTUBRE**

Estratificación por Sexo

P	D	M	Departamento / Municipios	Sexo				Estratificación por Sexo									
				Masculino	Femenino	Total	Masculino		Femenino		Total	Mayor	Menor	Oportunos	No Oportunos	Total	
							18 a 30 años	31 a 40 años	41 años en adelante	18 a 30 años							31 a 40 años
18			LA PAZ	8	11	19	18	3				18	2			20	20
19			LA PAZ	14	7	21	21					21	21			42	42
20			LA PAZ	13	1	14	14	4				14				18	18
21			LA PAZ	2	2	4	4					4				4	4
22			LA PAZ	11	11	22	22	8				22				30	30
23			LA PAZ	4	1	5	5					5				5	5
24			LA PAZ	12	19	31	31	1				31				32	32
25			LA PAZ	6	8	14	14					14				14	14
26			LA PAZ	170	151	321	321	15	4	1	1	341	148	2	132	481	481
27			LA PAZ	27	30	57	57					57				57	57
28			LA PAZ	46	32	78	78	4				78				82	82
29			LA PAZ	58	86	144	144	2				144				146	146
30			LA PAZ	24	13	37	37					37				37	37
31			LA PAZ	130	108	238	238	24	3			265	4		151	416	416
32			LA PAZ	114	121	235	235	2				235				237	237
33			LA PAZ	31	10	41	41					41				41	41
34			LA PAZ	11	21	32	32					32				32	32
35			LA PAZ	11	10	21	21					21				21	21
36			LA PAZ	11	10	21	21					21				21	21
37			LA PAZ	24	15	39	39	4				39				43	43
38			LA PAZ	21	15	36	36					36				36	36
39			LA PAZ	21	15	36	36					36				36	36
40			LA PAZ	14	18	32	32					32				32	32
41			LA PAZ	4	2	6	6					6				6	6
42			LA PAZ	80	20	100	100					100				100	100
43			LA PAZ	24	18	42	42	3				42				45	45
44			LA PAZ	4	2	6	6					6				6	6
45			LA PAZ	4	2	6	6					6				6	6
46			LA PAZ	4	2	6	6					6				6	6
47			LA PAZ	4	2	6	6					6				6	6
48			LA PAZ	4	2	6	6					6				6	6
49			LA PAZ	4	2	6	6					6				6	6
50			LA PAZ	4	2	6	6					6				6	6
51			LA PAZ	4	2	6	6					6				6	6
52			LA PAZ	4	2	6	6					6				6	6
53			LA PAZ	4	2	6	6					6				6	6
54			LA PAZ	4	2	6	6					6				6	6
55			LA PAZ	4	2	6	6					6				6	6
56			LA PAZ	4	2	6	6					6				6	6
57			LA PAZ	4	2	6	6					6				6	6
58			LA PAZ	4	2	6	6					6				6	6
59			LA PAZ	4	2	6	6					6				6	6
60			LA PAZ	4	2	6	6					6				6	6
61			LA PAZ	4	2	6	6					6				6	6
62			LA PAZ	4	2	6	6					6				6	6
63			LA PAZ	4	2	6	6					6				6	6
64			LA PAZ	4	2	6	6					6				6	6
65			LA PAZ	4	2	6	6					6				6	6
66			LA PAZ	4	2	6	6					6				6	6
67			LA PAZ	4	2	6	6					6				6	6
68			LA PAZ	4	2	6	6					6				6	6
69			LA PAZ	4	2	6	6					6				6	6
70			LA PAZ	4	2	6	6					6				6	6
71			LA PAZ	4	2	6	6					6				6	6
72			LA PAZ	4	2	6	6					6				6	6
73			LA PAZ	4	2	6	6					6				6	6
74			LA PAZ	4	2	6	6					6				6	6
75			LA PAZ	4	2	6	6					6				6	6
76			LA PAZ	4	2	6	6					6				6	6
77			LA PAZ	4	2	6	6					6				6	6
78			LA PAZ	4	2	6	6					6				6	6
79			LA PAZ	4	2	6	6					6				6	6
80			LA PAZ	4	2	6	6					6				6	6
81			LA PAZ	4	2	6	6					6				6	6
82			LA PAZ	4	2	6	6					6				6	6
83			LA PAZ	4	2	6	6					6				6	6
84			LA PAZ	4	2	6	6					6				6	6
85			LA PAZ	4	2	6	6					6				6	6
86			LA PAZ	4	2	6	6					6				6	6
87			LA PAZ	4	2	6	6					6				6	6
88			LA PAZ	4	2	6	6					6				6	6
89			LA PAZ	4	2	6	6					6				6	6
90			LA PAZ	4	2	6	6					6				6	6
91			LA PAZ	4	2	6	6					6				6	6
92			LA PAZ	4	2	6	6					6				6	6
93			LA PAZ	4	2	6	6					6				6	6
94			LA PAZ	4	2	6	6					6				6	6
95			LA PAZ	4	2	6	6					6				6	6
96			LA PAZ	4	2	6	6					6				6	6
97			LA PAZ	4	2	6	6					6				6	6
98			LA PAZ	4	2	6	6					6				6	6
99			LA PAZ	4	2	6	6					6				6	6
100			LA PAZ	4	2	6	6					6				6	6
101			LA PAZ	4	2	6	6					6				6	6
102			LA PAZ	4	2	6	6					6				6	6
103			LA PAZ	4	2	6	6					6				6	6
104			LA PAZ	4	2	6	6					6				6	6
105			LA PAZ	4	2	6	6					6				6	6
106			LA PAZ	4	2	6	6					6				6	6
107			LA PAZ	4	2	6	6					6				6	6
108			LA PAZ	4	2	6	6					6				6	6
109			LA PAZ	4	2	6	6					6				6	6
110			LA PAZ	4	2	6	6					6				6	6
111			LA PAZ	4	2	6	6					6				6	6
112			LA PAZ	4	2	6	6					6				6	6
113			LA PAZ	4	2	6	6					6				6	6
114			LA PAZ	4	2	6	6					6				6	6
115			LA PAZ	4	2	6	6					6				6	6
116			LA PAZ	4	2	6	6					6				6	6
117			LA PAZ	4	2	6	6					6				6	6
118			LA PAZ	4	2	6	6					6				6	6
119			LA PAZ	4	2	6	6					6				6	6
120			LA PAZ	4	2	6	6					6				6	6
121			LA PAZ	4	2	6	6					6				6	6
122			LA PAZ	4	2	6	6					6				6	6
123			LA PAZ	4	2	6	6					6				6	6
124			LA PAZ	4	2	6	6					6				6	6
125			LA PAZ	4	2	6	6					6				6	6
126			LA PAZ	4	2	6	6					6				6	6
127			LA PAZ	4	2	6	6					6				6	6
128			LA PAZ	4	2	6	6					6				6	6
129			LA PAZ	4	2	6	6					6				6	6
130			LA PAZ	4	2	6	6					6				6	6
131			LA PAZ	4	2	6	6					6				6	6
132			LA PAZ	4	2	6	6					6				6	6
133			LA PAZ	4	2	6	6					6				6	6
134			LA PAZ	4	2	6	6					6				6	6
135			LA PAZ	4	2	6	6					6					



**DIRECCIÓN DE PROCESOS**  
**SEGUIMIENTO TEMÁTICO INSTITUCIONAL 2023**  
**PRIMER DOCUMENTO PERSONAL DE IDENTIFICACION EMITIDO**  
**MES REPORTADO: OCTUBRE**

Población censada

P	O	M	Departamento / municipio	Sexo			Etnia		Población censada						
				Mujeres	Hombres	Total	18 o 80 años	81 o 90 años	Total	Mayo	Unico	Colombia	Resto del mundo	Total	
10			CAQUETA	2	4	6	12		12		4				16
			CAQUETA	26	22	48	54		54		44				98
			DECEPION	12	24	36	47		47		18				65
			NECOP	18	14	32	28		28		21				49
			CHOCÓ (URUBA)	23	14	37	44		44		4				48
			NECOP	4	5	9	12	2	14		21				35
			NECOP	12	17	29	22		22		21				43
			NECOP	84	18	102	217	5	222		14				236
			NECOP	18	12	30	36	2	38		22				60
			NECOP	47	47	94	81	8	89		73				162
			NECOP	4	4	8	12	1	13		5				18
			NECOP	8	8	16	21		21		11				32
			NECOP	41	43	84	81	1	82		68				150
			SAN VICENTE DE CAQUETA	4	8	12	12	1	13		8				21
			SAN VICENTE DE CAQUETA	14	17	31	31	1	32		21				53
			SAN VICENTE DE CAQUETA	32	27	59	51	1	52		41				93
			SAN VICENTE DE CAQUETA	14	17	31	31	1	32		21				53
			SAN VICENTE DE CAQUETA	28	27	55	49	1	50		41				91
			SAN VICENTE DE CAQUETA	11	27	38	40		40		24				64
			SAN VICENTE DE CAQUETA	53	57	110	104	1	105		87				192
			NECOP	17	14	31	24		24		22				46
			NECOP	22	17	39	31		31		12				43
10			BOGOTÁ	239	227	466	407	1	408		482				890
			BOGOTÁ	20	21	41	35	2	37		33				70
			BOGOTÁ	27	16	43	41		41		32				73
			BOGOTÁ	24	29	53	51		51		33				84
			BOGOTÁ	42	41	83	72	2	74		52				126
			BOGOTÁ	53	28	81	62		62		42				104
			BOGOTÁ	14	12	26	22		22		12				34
			BOGOTÁ	2	21	23	11		11		11				22
			BOGOTÁ	21	22	43	24		24		14				38
			BOGOTÁ	1	1	2	1		1		1				2
10			BOGOTÁ	471	428	899	781	11	792		912		29		1,021
			BOGOTÁ	13	13	26	14		14		14				28
			BOGOTÁ	47	40	87	64	2	66		50		4		104
			BOGOTÁ	14	20	34	13	1	14		14				28
			BOGOTÁ	14	24	38	18		18		18				36
			BOGOTÁ	18	11	29	22		22		18		5		43
			BOGOTÁ	4	7	11	12		12		12				24
			BOGOTÁ	4	8	12	9	1	10		7				17
			BOGOTÁ	8	11	19	12		12		12				24
			BOGOTÁ	18	18	36	22	2	24		17				41
			BOGOTÁ	12	8	20	18	1	19		12				31
			BOGOTÁ	4	2	6	12		12		4				16
			BOGOTÁ	14	27	41	19		19		12				31
			BOGOTÁ	14	27	41	19		19		12				31
			BOGOTÁ	17	14	31	22		22		14				36
			BOGOTÁ	18	12	30	21	1	22		18				40
			BOGOTÁ	2	4	6	2		2		2				4
			BOGOTÁ	28	18	46	24	1	25		13				38
10			BOGOTÁ	244	244	488	422	12	434		521		1		955
			BOGOTÁ	48	18	66	41	1	42		31				73
			BOGOTÁ	15	14	29	15	1	16		14				30
			BOGOTÁ	10	18	28	18	1	19		14				33
			BOGOTÁ	15	18	33	20	1	21		14				35
			BOGOTÁ	1	8	9	4	1	5		5				10
			BOGOTÁ	10	17	27	20	1	21		14				35
			BOGOTÁ	27	24	51	37	1	38		24				62
			BOGOTÁ	2	12	14	20		20		14				34
			BOGOTÁ	11	14	25	16		16		11				27
			BOGOTÁ	47	47	94	75	10	85		61				146
			BOGOTÁ	12	12	24	24	1	25		14				39
			BOGOTÁ	2	12	14	10		10		12				22
			BOGOTÁ	4	21	25	11	1	12		14				26
			BOGOTÁ	1	4	5	4	1	5		4				9
			BOGOTÁ	4	7	11	12		12		11				23
			BOGOTÁ	4	4	8	8	1	9		8				17
			BOGOTÁ	11	4	15	14		14		12				26
			BOGOTÁ	20	2	22	12	1	13		11				24
			BOGOTÁ	46	17	63	21	1	22		28				50
			BOGOTÁ	18	11	29	11		11		12				23
			BOGOTÁ	18	24	42	17		17		17				34
			BOGOTÁ	24	24	48	42	1	43		24				67





**DIRECCIÓN DE PROCESOS**  
**SEGUIMIENTO TEMÁTICO INSTITUCIONAL 2023**  
**DOCUMENTOS PERSONALES DE IDENTIFICACION POR REPOSICIÓN EMITIDOS**  
**MES REPORTADO: OCTUBRE**

P	D	M	Departamento / Municipios	Ejecución presupuestaria										Total			
				Materiales	Honorarios	Total	Inversión			Financiamiento							
							1do B.O. gub.	2do B.O. gub.	3er B.O. gub. (recurso)	Total	Jacinto	Sanco	Coribano		Materiales (recurso)	Honorarios	
1			PROCESO	21	89	110	74	21	18	14	116	1			127	25	152
1			ACTIVACIONES	18	81	99	81	55	18	148					132	1	153
1			RAMA	7	14	21	14	20	17	201	20			143	1	204	
1			PROCESO	7	18	25	18	8	35	24	2			47	21	68	
1			ACTIVACIONES	11	21	31	17	22	3	21	1			42		43	
1			RAMA	11	19	29	18	21	18	209	1			143	4	151	
1			PROCESO	11	21	32	21	21	3	35	1			48	1	49	
1			ACTIVACIONES	11	28	39	21	21	1	218	1			139	1	141	
1			RAMA	11	27	38	21	21	12	311	15			141	2	158	
1			PROCESO	1187	4381	5568	3398	4181	817	2098	42			3245	121	3404	
1			ACTIVACIONES	151	332	483	238	121	27	818				149	7	484	
1			RAMA	301	181	482	141	121	42	292	21			4	21	323	
1			PROCESO	2	24	26	14	4	17	11				14		21	
1			ACTIVACIONES	18	85	103	85	41	15	144	7			144		151	
1			RAMA	1428	4088	5516	3398	4181	817	2098	42			3245	121	3404	
1			PROCESO	217	373	590	248	148	44	867	14			147	12	914	
1			ACTIVACIONES	52	47	99	52	21	8	73				31	21	73	
1			RAMA	109	185	298	191	127	19	300	2			179	4	300	
1			PROCESO	247	218	465	247	188	11	884	12			161	15	899	
1			ACTIVACIONES	12	28	40	12	5	11	207	112			25	4	222	
1			RAMA	11	18	29	12	7	8	86	14			41	1	94	
1			PROCESO	18	81	99	74	21	18	148	21			47		124	
1			ACTIVACIONES	18	81	99	74	21	18	148	21			47		124	
1			RAMA	117	211	328	141	192	28	488	1			191	8	490	
1			PROCESO	17	195	212	242	181	58	807	14			151	17	821	
1			ACTIVACIONES	178	921	1099	812	682	211	1741	1291			411	14	1721	
1			RAMA	18	42	60	12	28	3	77	18			25	2	79	
1			PROCESO	28	84	112	65	27	18	147	125			71		121	
1			ACTIVACIONES	28	84	112	65	27	18	147	125			71		121	
1			RAMA	18	18	36	12	11	7	42	14			1		51	
1			PROCESO	2	10	12	4	11	1	19	11			1		21	
1			ACTIVACIONES	18	18	36	12	11	7	42	14			1		51	
1			RAMA	18	18	36	12	11	7	42	14			1		51	
1			PROCESO	208	131	339	131	128	12	298	81			171	1	369	
1			ACTIVACIONES	14	24	38	14	18	1	49	12			10	4	61	
1			RAMA	48	30	78	24	28	3	107	18			81	4	111	
1			PROCESO	18	18	36	18	11	1	47	1			21		41	
1			ACTIVACIONES	12	17	29	12	18	1	37	8			11		41	
1			RAMA	18	80	98	80	41	8	24	21			21		51	
1			PROCESO	4	4	8	4	1	2	8	1			1		9	
1			ACTIVACIONES	18	17	35	12	15	2	47	12			21		59	
1			RAMA	2	21	23	8	21	2	27	12			1		32	
1			PROCESO	12	18	30	12	11	1	24	12			1		31	
1			ACTIVACIONES	18	32	50	18	21	4	86	90			1		96	
1			RAMA	12	28	40	12	18	4	11	18			1		28	
1			PROCESO	18	17	35	18	18	1	36	47			4		56	
1			ACTIVACIONES	18	17	35	18	18	1	36	47			4		56	
1			RAMA	4	8	12	4	10	1	18	14			1		24	
1			PROCESO	4	14	18	4	1	1	18	12			1		24	
1			ACTIVACIONES	7	12	19	7	8	8	11	18			1		28	
1			RAMA	27	15	42	18	80	8	58	50			1		81	
1			PROCESO	17	18	35	18	12	1	32	2			21		41	
1			ACTIVACIONES	18	12	30	18	10	1	23	20			1		30	
1			RAMA	43	40	83	43	32	2	47	41			1		81	
1			PROCESO	8	7	15	7	7	1	11	12			1		21	
1			ACTIVACIONES	12	24	36	12	18	1	32	21			2		41	
1			RAMA	8	8	16	8	4	1	17	4			1		21	
1			PROCESO	12	12	24	12	12	1	24	12			1		31	
1			ACTIVACIONES	18	12	30	18	24	8	45	12			1		51	
1			RAMA	7	18	25	7	7	1	17	2			1		21	
1			PROCESO	150	871	1021	881	411	81	891	291			181	1	991	
1			ACTIVACIONES	15	24	39	15	18	4	118	47			4		115	
1			RAMA	43	20	63	43	41	83	181	48			81		191	
1			PROCESO	12	14	26	12	24	4	47	3			1		51	
1			ACTIVACIONES	23	210	233	210	11	49	227	12			171		271	
1			RAMA	128	215	343	128	128	11	806	14			148	3	854	
1			PROCESO	210	218	428	210	210	47	519	18			112	12	529	
1			ACTIVACIONES	121	215	336	121	128	21	249	14			121	8	259	
1			RAMA	12	12	24	12	12	2	24	1			1		21	
1			PROCESO	4	8	12	4	4	1	11	1			1		11	
1			ACTIVACIONES	17	12	29	17	14	1	28	1			1		28	
1			RAMA	18	24	42	18	18	1	47	2			1		41	
1			PROCESO	7	8	15	7	7	1	14	1			1		15	
1			ACTIVACIONES	17	28	45	17	12	1	31	1			1		31	
1			RAMA	91	113	204	91	111	121	311	14			81	48	391	
1			PROCESO	10	17	27	10	10	1	27	1			1		27	
1			ACTIVACIONES	18	16	34	18	18	21	121	12			12	2	125	
1			RAMA	12	21	33	12	23	1	61	1			1		61	
1			PROCESO	18	18	36	18	12	1	37	1			1		37	
1			ACTIVACIONES	11	28	39	11	14	1	26	1			1		26	
1			RAMA	1	1	2	1	1	1	1	1			1		2	

**DIRECCIÓN DE PROCESOS**  
SEGUIMIENTO TEMÁTICO INSTITUCIONAL 2023  
DOCUMENTOS PERSONALES DE IDENTIFICACION POR REPOSICIÓN (RIMBOS)  
MES REPORTADO: OCTUBRE

C	O	M	Departamento / Municipio	Sexo				Estatus				Fuente			
				Mujeres	Hombres	Total	Asesores		Total	Mujeres	Hombres	Total	Mujeres	Hombres	Total
							19 a 30 años	31 a 60 años							
		7	EL MUNICIPIO	24	20	44	17	17	34	4	4	8	12	28	40
		8	MUNICIPIO	14	21	35	11	18	29	6	12	18	3	15	18
		9	ELIÉ	5	3	8	3	5	8	2	3	5	1	4	5
		10	ARIMA	121	173	294	104	117	221	2	2	4	15	17	34
		11	ARIMA	29	52	81	35	46	81	2	2	4	12	14	28
		12	ARIMA	21	27	48	17	30	47	1	1	2	15	16	31
		13	ARIMA	17	31	48	18	34	52	1	1	2	12	13	25
		14	SAN RAFAEL	1	18	19	2	1	3	2	1	1	1	2	3
		15	LA TRINIDAD	21	28	49	18	31	49	1	1	2	4	5	10
		16	TURKEY	25	24	49	22	27	49	1	1	2	12	13	26
		17	ARIMA	4	7	11	4	7	11	1	1	2	1	2	4
		18	ARIMA	241	337	578	179	450	629	12	12	24	122	134	256
		19	ARIMA	3	28	31	1	21	22	1	1	2	1	2	4
		20	ARIMA	43	42	85	19	42	61	2	2	4	1	5	9
		21	ARIMA	80	115	195	81	114	195	1	1	2	1	3	6
		22	ARIMA	36	75	111	48	63	111	1	1	2	1	3	6
		23	ARIMA	21	34	55	19	31	50	1	1	2	1	3	6
		24	MUNICIPIO	21	15	36	14	21	35	1	1	2	1	3	6
		25	ARIMA	27	28	55	17	31	48	1	1	2	1	3	6
		26	ARIMA	7	15	22	4	11	15	1	1	2	1	3	6
		27	ARIMA	41	120	161	68	71	139	2	2	4	1	5	10
		28	ARIMA	6	12	18	4	1	5	2	2	4	1	5	10
		29	ARIMA	1	12	13	1	1	2	1	1	2	1	3	6
		30	ARIMA	13	46	59	24	31	55	1	1	2	1	3	6
		31	ARIMA	27	18	45	18	27	45	1	1	2	1	3	6
		32	ARIMA	1	7	8	2	1	3	1	1	2	1	3	6
		33	ARIMA	249	1,215	1,464	105	959	1,064	10	10	20	1	21	41
		34	ARIMA	2	18	20	4	10	14	1	1	2	1	3	6
		35	ARIMA	24	15	39	20	19	39	1	1	2	1	3	6
		36	ARIMA	1	5	6	4	1	5	1	1	2	1	3	6
		37	ARIMA	4	25	29	11	17	28	1	1	2	1	3	6
		38	ARIMA	13	15	28	27	12	39	1	1	2	1	3	6
		39	ARIMA	18	18	36	7	19	26	1	1	2	1	3	6
		40	ARIMA	20	14	34	21	13	34	1	1	2	1	3	6
		41	ARIMA	11	28	39	18	21	39	1	1	2	1	3	6
		42	ARIMA	21	20	41	17	24	41	1	1	2	1	3	6
		43	ARIMA	19	19	38	17	19	36	1	1	2	1	3	6
		44	ARIMA	11	16	27	12	14	26	1	1	2	1	3	6
		45	ARIMA	17	8	25	7	1	8	1	1	2	1	3	6
		46	ARIMA	271	716	987	374	555	929	10	10	20	1	21	41
		47	ARIMA	18	18	36	11	18	29	1	1	2	1	3	6
		48	ARIMA	11	17	28	12	11	23	1	1	2	1	3	6
		49	ARIMA	8	8	16	5	3	8	1	1	2	1	3	6
		50	ARIMA	17	17	34	12	11	23	1	1	2	1	3	6
		51	ARIMA	17	8	25	7	1	8	1	1	2	1	3	6
		52	ARIMA	2	2	4	1	1	2	1	1	2	1	3	6
		53	ARIMA	18	8	26	12	11	23	1	1	2	1	3	6
		54	ARIMA	12	12	24	11	7	18	1	1	2	1	3	6
		55	ARIMA	8	8	16	1	1	2	1	1	2	1	3	6
		56	ARIMA	415	1,150	1,565	105	1,010	1,115	10	10	20	1	21	41
		57	ARIMA	8	18	26	10	11	21	1	1	2	1	3	6
		58	ARIMA	16	15	31	20	11	31	1	1	2	1	3	6
		59	ARIMA	2	28	30	21	19	40	1	1	2	1	3	6
		60	ARIMA	1	1	2	1	1	2	1	1	2	1	3	6
		61	ARIMA	1	8	9	4	4	8	1	1	2	1	3	6
		62	ARIMA	10	20	30	17	12	29	1	1	2	1	3	6
		63	ARIMA	29	17	46	21	17	38	1	1	2	1	3	6
		64	ARIMA	15	106	121	12	11	23	1	1	2	1	3	6
		65	ARIMA	24	73	97	31	28	59	1	1	2	1	3	6
		66	ARIMA	30	36	66	30	36	66	1	1	2	1	3	6
		67	ARIMA	3	8	11	4	4	8	1	1	2	1	3	6
		68	ARIMA	1	1	2	1	1	2	1	1	2	1	3	6
		69	ARIMA	18	18	36	12	12	24	1	1	2	1	3	6
		70	ARIMA	4	14	18	4	11	15	1	1	2	1	3	6
		71	ARIMA	28	18	46	17	17	34	1	1	2	1	3	6
		72	ARIMA	11	12	23	12	11	23	1	1	2	1	3	6
		73	ARIMA	18	15	33	10	11	21	1	1	2	1	3	6
		74	ARIMA	47	48	95	31	41	72	1	1	2	1	3	6
		75	ARIMA	9	7	16	1	1	2	1	1	2	1	3	6
		76	ARIMA	240	473	713	216	489	705	10	10	20	1	21	41
		77	ARIMA	26	19	45	14	11	25	1	1	2	1	3	6
		78	ARIMA	21	18	39	11	11	22	1	1	2	1	3	6
		79	ARIMA	15	49	64	11	15	26	1	1	2	1	3	6
		80	ARIMA	104	177	281	119	127	246	1	1	2	1	3	6
		81	ARIMA	23	47	70	30	28	58	1	1	2	1	3	6
		82	ARIMA	18	11	29	11	11	22	1	1	2	1	3	6
		83	ARIMA	4	17	21	4	17	21	1	1	2	1	3	6
		84	ARIMA	11	18	29	11	11	22	1	1	2	1	3	6





**DIRECCIÓN DE PROCESOS**  
**SEGUIMIENTO TEMÁTICO INSTITUCIONAL 2023**  
**DOCUMENTOS PERSONALES DE IDENTIFICACIÓN POR REPOSICIÓN EMITIDOS**  
**MES REFORMADO: DICIEMBRE**

P	M	Decreto Ley / Municipalidad	Ene			Feb			Mar			Abr			May			Jun			Jul			Ago			Sep			Oct			Nov			Dic		
			Emite	Revisa	Envia	Emite	Revisa	Envia	Emite	Revisa	Envia	Emite	Revisa	Envia	Emite	Revisa	Envia	Emite	Revisa	Envia	Emite	Revisa	Envia	Emite	Revisa	Envia	Emite	Revisa	Envia	Emite	Revisa	Envia	Emite	Revisa	Envia			
			Emite	Revisa	Envia	Emite	Revisa	Envia	Emite	Revisa	Envia	Emite	Revisa	Envia	Emite	Revisa	Envia	Emite	Revisa	Envia	Emite	Revisa	Envia	Emite	Revisa	Envia	Emite	Revisa	Envia	Emite	Revisa	Envia	Emite	Revisa	Envia			
		MUNICIPALIDAD DE SAN CARLOS	8	27	27	18	8	1	30																													
18		MUNICIPALIDAD DE SAN CARLOS	147	131	288	876	214	21	181	176																												
		MUNICIPALIDAD DE SAN CARLOS	7	18	45	18	11	33																														
		MUNICIPALIDAD DE SAN CARLOS	11	117	106	90	81	21	109	8																												
		MUNICIPALIDAD DE SAN CARLOS	27	28	22	21	21	5	41																													
		MUNICIPALIDAD DE SAN CARLOS	11	37	18	21	18	4	21																													
		MUNICIPALIDAD DE SAN CARLOS	9	25	34	15	12	1	34																													
		MUNICIPALIDAD DE SAN CARLOS	8	18	18	8	8	2	24																													
		MUNICIPALIDAD DE SAN CARLOS	11	28	21	19	12	21	12																													
		MUNICIPALIDAD DE SAN CARLOS	11	1	14	14	7	2	21																													
		MUNICIPALIDAD DE SAN CARLOS	27	41	181	43	48	12	181																													
		MUNICIPALIDAD DE SAN CARLOS	11	21	28	11	28	21	21																													
		MUNICIPALIDAD DE SAN CARLOS	1	5	8	1	8	2	2																													
		MUNICIPALIDAD DE SAN CARLOS	11	28	24	27	17	1	24																													
		MUNICIPALIDAD DE SAN CARLOS	11	12	21	12	8	1	21																													
		MUNICIPALIDAD DE SAN CARLOS	30	40	80	48	48	4	80																													
		MUNICIPALIDAD DE SAN CARLOS	1	17	20	20	7	1	20																													
		MUNICIPALIDAD DE SAN CARLOS	11	28	31	28	28	1	31																													
17		MUNICIPALIDAD DE SAN CARLOS	171	1501	1389	182	182	121	188	127																												
		MUNICIPALIDAD DE SAN CARLOS	84	105	188	84	78	4	181																													
		MUNICIPALIDAD DE SAN CARLOS	4	51	42	41	12	4	41																													
		MUNICIPALIDAD DE SAN CARLOS	11	27	20	27	16	1	26																													
		MUNICIPALIDAD DE SAN CARLOS	21	20	21	21	42	4	21																													
		MUNICIPALIDAD DE SAN CARLOS	1	1	16	1	1	1	16																													
		MUNICIPALIDAD DE SAN CARLOS	21	21	16	16	18	4	21																													
		MUNICIPALIDAD DE SAN CARLOS	1	21	26	26	8	2	26																													
		MUNICIPALIDAD DE SAN CARLOS	12	11	28	28	11	2	18																													
		MUNICIPALIDAD DE SAN CARLOS	28	27	21	21	26	2	26																													
		MUNICIPALIDAD DE SAN CARLOS	12	18	45	16	16	5	45																													
		MUNICIPALIDAD DE SAN CARLOS	28	27	24	24	27	4	26																													
		MUNICIPALIDAD DE SAN CARLOS	88	102	181	88	88	15	181																													
		MUNICIPALIDAD DE SAN CARLOS	21	21	21	21	27	8	21																													
		MUNICIPALIDAD DE SAN CARLOS	11	21	27	17	18	4	27																													
		MUNICIPALIDAD DE SAN CARLOS	21	15	21	21	18	4	21																													
		MUNICIPALIDAD DE SAN CARLOS	1	1	28	2	8	2	18																													
		MUNICIPALIDAD DE SAN CARLOS	21	21	22	2	18	1	21																													
		MUNICIPALIDAD DE SAN CARLOS	5	1	5	1	8	1	5																													
		MUNICIPALIDAD DE SAN CARLOS	21	26	21	21	22	4	21																													
		MUNICIPALIDAD DE SAN CARLOS	21	21	21	21	21	5	21																													
		MUNICIPALIDAD DE SAN CARLOS	21	21	21	21	21	17	21																													
		MUNICIPALIDAD DE SAN CARLOS	21	21	21	21	21	5	21																													
		MUNICIPALIDAD DE SAN CARLOS	21	21	21	21	21	17	21																													
		MUNICIPALIDAD DE SAN CARLOS	21	21	21	21	21	17	21																													
		MUNICIPALIDAD DE SAN CARLOS	21	21	21	21	21	17	21																													
		MUNICIPALIDAD DE SAN CARLOS	21	21	21	21	21	17	21																													
		MUNICIPALIDAD DE SAN CARLOS	21	21	21	21	21	17	21																													
		MUNICIPALIDAD DE SAN CARLOS	21	21	21	21	21	17	21																													
		MUNICIPALIDAD DE SAN CARLOS	21	21	21	21	21	17	21																													
		MUNICIPALIDAD DE SAN CARLOS	21	21	21	21	21	17	21																													
		MUNICIPALIDAD DE SAN CARLOS	21	21	21	21	21	17	21																													
		MUNICIPALIDAD DE SAN CARLOS	21	21	21	21	21	17	21																													
		MUNICIPALIDAD DE SAN CARLOS	21	21	21	21	21	17	21																													





**DIRECCIÓN DE PROCESOS**  
**SEGUIMIENTO TEMÁTICO INSTITUCIONAL 2023**  
**DOCUMENTOS PERSONALES DE IDENTIFICACION POR RENOVACION EMITIDOS**  
**MES REPORTADO: OCTUBRE**

C	D	M	Departamento / municipio	Enero		Total	Población censada			Población censada					
				Mujeres	Hombres		Total	Población censada		Total	Mayor	Joven	Cadastrado	No censado	Total
								19 años o más	18 años o menos						
1	1	1	BOGOTÁ	100	200	300	210	90	300	120	180	12	168	132	132
1	1	2	BOGOTÁ	80	160	240	170	70	240	100	140	10	130	110	110
1	1	3	BOGOTÁ	20	40	60	40	20	60	20	40	2	38	22	22
1	1	4	BOGOTÁ	10	20	30	20	10	30	10	20	1	19	11	11
1	1	5	BOGOTÁ	5	10	15	10	5	15	5	10	0	10	5	5
1	1	6	BOGOTÁ	5	10	15	10	5	15	5	10	0	10	5	5
1	1	7	BOGOTÁ	5	10	15	10	5	15	5	10	0	10	5	5
1	1	8	BOGOTÁ	5	10	15	10	5	15	5	10	0	10	5	5
1	1	9	BOGOTÁ	5	10	15	10	5	15	5	10	0	10	5	5
1	1	10	BOGOTÁ	5	10	15	10	5	15	5	10	0	10	5	5
1	1	11	BOGOTÁ	5	10	15	10	5	15	5	10	0	10	5	5
1	1	12	BOGOTÁ	5	10	15	10	5	15	5	10	0	10	5	5
1	1	13	BOGOTÁ	5	10	15	10	5	15	5	10	0	10	5	5
1	1	14	BOGOTÁ	5	10	15	10	5	15	5	10	0	10	5	5
1	1	15	BOGOTÁ	5	10	15	10	5	15	5	10	0	10	5	5
1	1	16	BOGOTÁ	5	10	15	10	5	15	5	10	0	10	5	5
1	1	17	BOGOTÁ	5	10	15	10	5	15	5	10	0	10	5	5
1	1	18	BOGOTÁ	5	10	15	10	5	15	5	10	0	10	5	5
1	1	19	BOGOTÁ	5	10	15	10	5	15	5	10	0	10	5	5
1	1	20	BOGOTÁ	5	10	15	10	5	15	5	10	0	10	5	5
1	1	21	BOGOTÁ	5	10	15	10	5	15	5	10	0	10	5	5
1	1	22	BOGOTÁ	5	10	15	10	5	15	5	10	0	10	5	5
1	1	23	BOGOTÁ	5	10	15	10	5	15	5	10	0	10	5	5
1	1	24	BOGOTÁ	5	10	15	10	5	15	5	10	0	10	5	5
1	1	25	BOGOTÁ	5	10	15	10	5	15	5	10	0	10	5	5
1	1	26	BOGOTÁ	5	10	15	10	5	15	5	10	0	10	5	5
1	1	27	BOGOTÁ	5	10	15	10	5	15	5	10	0	10	5	5
1	1	28	BOGOTÁ	5	10	15	10	5	15	5	10	0	10	5	5
1	1	29	BOGOTÁ	5	10	15	10	5	15	5	10	0	10	5	5
1	1	30	BOGOTÁ	5	10	15	10	5	15	5	10	0	10	5	5
1	1	31	BOGOTÁ	5	10	15	10	5	15	5	10	0	10	5	5
1	1	32	BOGOTÁ	5	10	15	10	5	15	5	10	0	10	5	5
1	1	33	BOGOTÁ	5	10	15	10	5	15	5	10	0	10	5	5
1	1	34	BOGOTÁ	5	10	15	10	5	15	5	10	0	10	5	5
1	1	35	BOGOTÁ	5	10	15	10	5	15	5	10	0	10	5	5
1	1	36	BOGOTÁ	5	10	15	10	5	15	5	10	0	10	5	5
1	1	37	BOGOTÁ	5	10	15	10	5	15	5	10	0	10	5	5
1	1	38	BOGOTÁ	5	10	15	10	5	15	5	10	0	10	5	5
1	1	39	BOGOTÁ	5	10	15	10	5	15	5	10	0	10	5	5
1	1	40	BOGOTÁ	5	10	15	10	5	15	5	10	0	10	5	5
1	1	41	BOGOTÁ	5	10	15	10	5	15	5	10	0	10	5	5
1	1	42	BOGOTÁ	5	10	15	10	5	15	5	10	0	10	5	5
1	1	43	BOGOTÁ	5	10	15	10	5	15	5	10	0	10	5	5
1	1	44	BOGOTÁ	5	10	15	10	5	15	5	10	0	10	5	5
1	1	45	BOGOTÁ	5	10	15	10	5	15	5	10	0	10	5	5
1	1	46	BOGOTÁ	5	10	15	10	5	15	5	10	0	10	5	5
1	1	47	BOGOTÁ	5	10	15	10	5	15	5	10	0	10	5	5
1	1	48	BOGOTÁ	5	10	15	10	5	15	5	10	0	10	5	5
1	1	49	BOGOTÁ	5	10	15	10	5	15	5	10	0	10	5	5
1	1	50	BOGOTÁ	5	10	15	10	5	15	5	10	0	10	5	5
1	1	51	BOGOTÁ	5	10	15	10	5	15	5	10	0	10	5	5
1	1	52	BOGOTÁ	5	10	15	10	5	15	5	10	0	10	5	5
1	1	53	BOGOTÁ	5	10	15	10	5	15	5	10	0	10	5	5
1	1	54	BOGOTÁ	5	10	15	10	5	15	5	10	0	10	5	5
1	1	55	BOGOTÁ	5	10	15	10	5	15	5	10	0	10	5	5
1	1	56	BOGOTÁ	5	10	15	10	5	15	5	10	0	10	5	5
1	1	57	BOGOTÁ	5	10	15	10	5	15	5	10	0	10	5	5
1	1	58	BOGOTÁ	5	10	15	10	5	15	5	10	0	10	5	5
1	1	59	BOGOTÁ	5	10	15	10	5	15	5	10	0	10	5	5
1	1	60	BOGOTÁ	5	10	15	10	5	15	5	10	0	10	5	5
1	1	61	BOGOTÁ	5	10	15	10	5	15	5	10	0	10	5	5
1	1	62	BOGOTÁ	5	10	15	10	5	15	5	10	0	10	5	5
1	1	63	BOGOTÁ	5	10	15	10	5	15	5	10	0	10	5	5
1	1	64	BOGOTÁ	5	10	15	10	5	15	5	10	0	10	5	5
1	1	65	BOGOTÁ	5	10	15	10	5	15	5	10	0	10	5	5
1	1	66	BOGOTÁ	5	10	15	10	5	15	5	10	0	10	5	5
1	1	67	BOGOTÁ	5	10	15	10	5	15	5	10	0	10	5	5
1	1	68	BOGOTÁ	5	10	15	10	5	15	5	10	0	10	5	5
1	1	69	BOGOTÁ	5	10	15	10	5	15	5	10	0	10	5	5
1	1	70	BOGOTÁ	5	10	15	10	5	15	5	10	0	10	5	5

**DIRECCIÓN DE PROCESOS  
SEGUNDO SEMESTRE INSTITUCIONAL 2023  
DOCUMENTOS PERSONALES DE IDENTIFICACIÓN POR RENOVACIÓN EMITIDOS  
MES REPORTADO: OCTUBRE**

Folios: 00000000000000000000

C	D	M	Departamento / municipalidad	Sexo			Estatus			Forma						
				masculino	femenino	Total	Renovado	Adquisición	Revisión	Total	Activo	Inactivo	Conforme	Revisión (Quedó)	No indican	Total
20			AMBA BUENOS	21	8	29	1	11	1	20	20					12
21			AMBA BUENOS	50	11	61	11	41	15	67	61				1	67
22			AMBA BUENOS	4	3	7	4	3	1	7	7					7
23			AMBA BUENOS	51	12	63	12	51	15	66	61			4		65
24			AMBA BUENOS	7	8	15	2	7	2	11	11					11
25			AMBA BUENOS	11	12	23	5	14	4	23	21					21
26			AMBA BUENOS	27	8	35	12	19	4	35	31			4		35
27			AMBA BUENOS	481	218	699	122	471	201	672	617		17	34		651
28			AMBA BUENOS	100	201	301	4	118	11	223	215			8		223
29			AMBA BUENOS	91	42	133	12	62	11	115	111			4		115
30			AMBA BUENOS	67	18	85	11	52	12	75	71			4		75
31			AMBA BUENOS	190	198	388	40	196	11	347	339			8		347
32			AMBA BUENOS	120	218	338	11	121	14	256	241			15		256
33			AMBA BUENOS	161	212	373	21	151	100	272	257		15			272
34			AMBA BUENOS	118	118	236	11	108	11	230	219			11		230
35			AMBA BUENOS	93	18	111	11	41	12	79	71			8		79
36			AMBA BUENOS	11	14	25	1	11	12	24	21			3		24
37			AMBA BUENOS	17	4	21	1	11	1	21	21					21
38			AMBA BUENOS	20	18	38	4	24	5	33	31			2		33
39			AMBA BUENOS	1	1	2	1	1	1	2	2					2
40			AMBA BUENOS	24	18	42	1	21	11	32	31			1		32
41			AMBA BUENOS	161	118	279	19	101	111	301	281		20			301
42			AMBA BUENOS	21	16	37	1	11	11	22	21			1		22
43			AMBA BUENOS	81	12	93	14	41	11	136	126			10		136
44			AMBA BUENOS	22	12	34	1	11	4	27	27					27
45			AMBA BUENOS	17	12	29	1	11	1	29	28			1		29
46			AMBA BUENOS	24	12	36	1	11	1	36	35			1		36
47			AMBA BUENOS	1	1	2	1	1	1	2	2					2
48			AMBA BUENOS	47	14	61	1	21	11	79	71			8		79
49			AMBA BUENOS	18	1	19	1	11	11	31	28			3		31
50			AMBA BUENOS	2	1	3	1	1	1	3	3					3
51			AMBA BUENOS	117	111	228	11	101	11	229	217			12		229
52			AMBA BUENOS	42	11	53	1	11	11	75	71			4		75
53			AMBA BUENOS	18	1	19	1	1	1	19	18			1		19
54			AMBA BUENOS	41	11	52	1	11	1	64	61			3		64
55			AMBA BUENOS	7	1	8	1	1	1	9	8			1		9
56			AMBA BUENOS	22	11	33	1	11	1	45	41			4		45
57			AMBA BUENOS	18	11	29	1	11	1	31	28			3		31
58			AMBA BUENOS	1	1	2	1	1	1	2	2					2
59			AMBA BUENOS	1	1	2	1	1	1	2	2					2
60			AMBA BUENOS	1	1	2	1	1	1	2	2					2
61			AMBA BUENOS	1	1	2	1	1	1	2	2					2
62			AMBA BUENOS	1	1	2	1	1	1	2	2					2
63			AMBA BUENOS	1	1	2	1	1	1	2	2					2
64			AMBA BUENOS	1	1	2	1	1	1	2	2					2
65			AMBA BUENOS	1	1	2	1	1	1	2	2					2
66			AMBA BUENOS	1	1	2	1	1	1	2	2					2
67			AMBA BUENOS	1	1	2	1	1	1	2	2					2
68			AMBA BUENOS	1	1	2	1	1	1	2	2					2
69			AMBA BUENOS	1	1	2	1	1	1	2	2					2
70			AMBA BUENOS	1	1	2	1	1	1	2	2					2
71			AMBA BUENOS	1	1	2	1	1	1	2	2					2
72			AMBA BUENOS	1	1	2	1	1	1	2	2					2
73			AMBA BUENOS	1	1	2	1	1	1	2	2					2
74			AMBA BUENOS	1	1	2	1	1	1	2	2					2
75			AMBA BUENOS	1	1	2	1	1	1	2	2					2
76			AMBA BUENOS	1	1	2	1	1	1	2	2					2
77			AMBA BUENOS	1	1	2	1	1	1	2	2					2
78			AMBA BUENOS	1	1	2	1	1	1	2	2					2
79			AMBA BUENOS	1	1	2	1	1	1	2	2					2
80			AMBA BUENOS	1	1	2	1	1	1	2	2					2
81			AMBA BUENOS	1	1	2	1	1	1	2	2					2
82			AMBA BUENOS	1	1	2	1	1	1	2	2					2
83			AMBA BUENOS	1	1	2	1	1	1	2	2					2
84			AMBA BUENOS	1	1	2	1	1	1	2	2					2
85			AMBA BUENOS	1	1	2	1	1	1	2	2					2
86			AMBA BUENOS	1	1	2	1	1	1	2	2					2
87			AMBA BUENOS	1	1	2	1	1	1	2	2					2
88			AMBA BUENOS	1	1	2	1	1	1	2	2					2
89			AMBA BUENOS	1	1	2	1	1	1	2	2					2
90			AMBA BUENOS	1	1	2	1	1	1	2	2					2
91			AMBA BUENOS	1	1	2	1	1	1	2	2					2
92			AMBA BUENOS	1	1	2	1	1	1	2	2					2
93			AMBA BUENOS	1	1	2	1	1	1	2	2					2
94			AMBA BUENOS	1	1	2	1	1	1	2	2					2
95			AMBA BUENOS	1	1	2	1	1	1	2	2					2
96			AMBA BUENOS	1	1	2	1	1	1	2	2					2
97			AMBA BUENOS	1	1	2	1	1	1	2	2					2
98			AMBA BUENOS	1	1	2	1	1	1	2	2					2
99			AMBA BUENOS	1	1	2	1	1	1	2	2					2
100			AMBA BUENOS	1	1	2	1	1	1	2	2					2








**DIRECCIÓN DE PROCESOS**  
**SEGUIMIENTO SEMÁFICO INSTITUCIONAL 2023**  
**DOCUMENTOS PERSONALES DE IDENTIFICACION POR RENOVACION EMITIDOS**  
**NES REPORTADO, OCTUBRE**

P	D	M	Departamento / Municipio	Lima			Arequipa			Puno			Total			
				Mujeres	Hombres	Edad	Arenales 18 a 20 años	Arenales 21 años en adelante	Tercera edad 21 años en adelante	Lima	Mayo	Puno		Bullana	Ayacucho Urubamba	Municipios
16			TRUJILLO	14	24	24	8	16	2	14	2			26	26	
17			UNASCO	24	31	24	11	12	4	25	4			32	32	
18			CHOTA	21	21	174	28	108	10	105	10			125	125	
19			PERUQUILLO	21	24	17	11	14	6	31	6			37	37	
20			AYACUCHO	24	24	41	26	36	20	72	20			92	92	
21			WASHINGTON	200	180	477	124	114	104	242	4	24		360	360	
22			CAJAMAQUA	20	20	122	11	11	21	12	1			33	33	
23			CAJACAY	12	20	20	4	11	11	10	1			13	13	
24			CHICLAYO	23	21	31	26	48	24	62	1			77	77	
25			CUSCO	44	21	44	24	11	11	36	1			45	44	
26			CUZCO	18	1	24	4	12	9	25	1			24	24	
27			EL CAJON	21	20	41	4	24	11	36	1			42	41	
28			EL TAMBORA	12	4	24	7	14	7	24	1			27	26	
29			EL VALLE DEL GARIBAY	24	24	44	11	24	6	36	1			44	44	
30			EL VALLE DEL NEGRILLO	12	1	27	7	7	1	11	1			12	12	
31			EL VALLE DEL PARACUTI	1	4	7	1	4	1	6	1			6	6	
32			EL VALLE DEL RAJAHUAY	14	20	24	1	11	1	24	1			24	24	
33			EL VALLE DEL TIBICO	14	6	21	1	11	1	21	1			22	22	
34			EL VALLE DEL YANAYACAN	14	6	21	1	11	1	21	1			22	22	
35			EL VALLE DEL YANAYACAN	14	6	21	1	11	1	21	1			22	22	
36			EL VALLE DEL YANAYACAN	14	6	21	1	11	1	21	1			22	22	
37			EL VALLE DEL YANAYACAN	14	6	21	1	11	1	21	1			22	22	
38			EL VALLE DEL YANAYACAN	14	6	21	1	11	1	21	1			22	22	
39			EL VALLE DEL YANAYACAN	14	6	21	1	11	1	21	1			22	22	
40			EL VALLE DEL YANAYACAN	14	6	21	1	11	1	21	1			22	22	
41			EL VALLE DEL YANAYACAN	14	6	21	1	11	1	21	1			22	22	
42			EL VALLE DEL YANAYACAN	14	6	21	1	11	1	21	1			22	22	
43			EL VALLE DEL YANAYACAN	14	6	21	1	11	1	21	1			22	22	
44			EL VALLE DEL YANAYACAN	14	6	21	1	11	1	21	1			22	22	
45			EL VALLE DEL YANAYACAN	14	6	21	1	11	1	21	1			22	22	
46			EL VALLE DEL YANAYACAN	14	6	21	1	11	1	21	1			22	22	
47			EL VALLE DEL YANAYACAN	14	6	21	1	11	1	21	1			22	22	
48			EL VALLE DEL YANAYACAN	14	6	21	1	11	1	21	1			22	22	
49			EL VALLE DEL YANAYACAN	14	6	21	1	11	1	21	1			22	22	
50			EL VALLE DEL YANAYACAN	14	6	21	1	11	1	21	1			22	22	
51			EL VALLE DEL YANAYACAN	14	6	21	1	11	1	21	1			22	22	
52			EL VALLE DEL YANAYACAN	14	6	21	1	11	1	21	1			22	22	
53			EL VALLE DEL YANAYACAN	14	6	21	1	11	1	21	1			22	22	
54			EL VALLE DEL YANAYACAN	14	6	21	1	11	1	21	1			22	22	
55			EL VALLE DEL YANAYACAN	14	6	21	1	11	1	21	1			22	22	
56			EL VALLE DEL YANAYACAN	14	6	21	1	11	1	21	1			22	22	
57			EL VALLE DEL YANAYACAN	14	6	21	1	11	1	21	1			22	22	
58			EL VALLE DEL YANAYACAN	14	6	21	1	11	1	21	1			22	22	
59			EL VALLE DEL YANAYACAN	14	6	21	1	11	1	21	1			22	22	
60			EL VALLE DEL YANAYACAN	14	6	21	1	11	1	21	1			22	22	
61			EL VALLE DEL YANAYACAN	14	6	21	1	11	1	21	1			22	22	
62			EL VALLE DEL YANAYACAN	14	6	21	1	11	1	21	1			22	22	
63			EL VALLE DEL YANAYACAN	14	6	21	1	11	1	21	1			22	22	
64			EL VALLE DEL YANAYACAN	14	6	21	1	11	1	21	1			22	22	
65			EL VALLE DEL YANAYACAN	14	6	21	1	11	1	21	1			22	22	
66			EL VALLE DEL YANAYACAN	14	6	21	1	11	1	21	1			22	22	
67			EL VALLE DEL YANAYACAN	14	6	21	1	11	1	21	1			22	22	
68			EL VALLE DEL YANAYACAN	14	6	21	1	11	1	21	1			22	22	
69			EL VALLE DEL YANAYACAN	14	6	21	1	11	1	21	1			22	22	
70			EL VALLE DEL YANAYACAN	14	6	21	1	11	1	21	1			22	22	
71			EL VALLE DEL YANAYACAN	14	6	21	1	11	1	21	1			22	22	
72			EL VALLE DEL YANAYACAN	14	6	21	1	11	1	21	1			22	22	
73			EL VALLE DEL YANAYACAN	14	6	21	1	11	1	21	1			22	22	
74			EL VALLE DEL YANAYACAN	14	6	21	1	11	1	21	1			22	22	
75			EL VALLE DEL YANAYACAN	14	6	21	1	11	1	21	1			22	22	
76			EL VALLE DEL YANAYACAN	14	6	21	1	11	1	21	1			22	22	
77			EL VALLE DEL YANAYACAN	14	6	21	1	11	1	21	1			22	22	
78			EL VALLE DEL YANAYACAN	14	6	21	1	11	1	21	1			22	22	
79			EL VALLE DEL YANAYACAN	14	6	21	1	11	1	21	1			22	22	
80			EL VALLE DEL YANAYACAN	14	6	21	1	11	1	21	1			22	22	
81			EL VALLE DEL YANAYACAN	14	6	21	1	11	1	21	1			22	22	
82			EL VALLE DEL YANAYACAN	14	6	21	1	11	1	21	1			22	22	
83			EL VALLE DEL YANAYACAN	14	6	21	1	11	1	21	1			22	22	
84			EL VALLE DEL YANAYACAN	14	6	21	1	11	1	21	1			22	22	
85			EL VALLE DEL YANAYACAN	14	6	21	1	11	1	21	1			22	22	
86			EL VALLE DEL YANAYACAN	14	6	21	1	11	1	21	1			22	22	
87			EL VALLE DEL YANAYACAN	14	6	21	1	11	1	21	1			22	22	
88			EL VALLE DEL YANAYACAN	14	6	21	1	11	1	21	1			22	22	
89			EL VALLE DEL YANAYACAN	14	6	21	1	11	1	21	1			22	22	
90			EL VALLE DEL YANAYACAN	14	6	21	1	11	1	21	1			22	22	
91			EL VALLE DEL YANAYACAN	14	6	21	1	11	1	21	1			22	22	
92			EL VALLE DEL YANAYACAN	14	6	21	1	11	1	21	1			22	22	
93			EL VALLE DEL YANAYACAN	14	6	21	1	11	1	21	1			22	22	
94			EL VALLE DEL YANAYACAN	14	6	21	1	11	1	21	1			22	22	
95			EL VALLE DEL YANAYACAN	14	6	21	1	11	1	21	1			22	22	
96			EL VALLE DEL YANAYACAN	14	6	21	1	11	1	21	1			22	22	
97			EL VALLE DEL YANAYACAN	14	6	21	1	11	1	21	1			22	22	
98			EL VALLE DEL YANAYACAN	14	6	21	1	11	1	21	1			22	22	
99			EL VALLE DEL YANAYACAN	14	6	21	1	11	1	21	1			22	22	
100			EL VALLE DEL YANAYACAN	14	6	21	1	11	1	21	1			22	22	

  
 Ing. Victor Manuel Guzmán Pérez  
 Director de Procesos  
 Dirección de Procesos  
 del RENAP - Oficina Ejecutiva

DIRECCIÓN DE PROCESOS  
SEGUIMIENTO TEMÁTICO INSTITUCIONAL 2023  
DOCUMENTOS PERSONALES DE IDENTIFICACIÓN POR REPOSICIÓN VIA ELECTRONICA, ENTIDOS  
MES REPORTADO: OCTUBRE


P	D	AN	Fob / Departamento / municipio	Población beneficiada												
				Sexo			Edad				Etnia					
				Mujeres	Hombres	Totales	Juventud 18 - 30 años	Adultos 31 a 40 años	Tercera edad 41 años en adelante	Total	Maya	Xinca	Garífuna	Mestizo/Ladinos	Otro	Total
1	1	1	Total general	510	877	1,387	847	518	22	1,387	102	2	1	1,086	276	1,387
1	1	1	GUATEMALA	510	877	1,387	847	518	22	1,387	102	2	1	1,086	276	1,387
1	1	1	GUATEMALA	510	877	1,387	847	518	22	1,387	102	2	1	1,086	276	1,387
1	1	1	GUATEMALA	510	877	1,387	847	518	22	1,387	102	2	1	1,086	276	1,387

  
**RENAP**  
 Ing. Victor Manuel González Pérez  
 Director de Procesos  
 Dirección de Procesos  
 Sede del RENAP Guatemala, Guatemala

DIRECCIÓN DE PROCESOS  
 INFORME DE SEGUIMIENTO BUDGETARIO INSTITUCIONAL 2023  
 MES REPORTADO: OCTUBRE

Producto: Documentos Personales de Identificación (DPI), emitidos.

No.	Detalle	Ejecución presupuestal																	
		Monto				Unidad			Cuentas					Código					
		Unidad de medida	MONEDAS	MONEDAS	MONEDAS	ANEXO	ANEXO	TOTAL	61 - 61.001	61 - 61.002	61 - 61.003	TOTAL	MATERIALES	SERVICIOS	OTROS	61 - 61.001	61 - 61.002	61 - 61.003	
0.1	Revisión y Emisión de documentos (DPI, pasados)	Documentos	2,145,644	2,145,644	100,000	47,841	87,187	135,028	47,841	27,441	8,000	100,000	37,748	348	0	0	48,407	4,791	100,000
0.1.1	Revisión y Emisión de documentos (DPI, pasados)	Documentos			17,261	2,710	14,551	17,261	17,261	2,710	465	17,781	2,710	1,210	0	0	18,991	1,465	17,261
0.1.2	Revisión y Emisión de documentos (DPI, pasados)	Documentos			481	17,481	17,261	21,261	12,142	10,730	2,689	3,261	1,428	26	0	0	2,500	1,465	2,284
0.1.3	Revisión y Emisión de documentos (DPI, pasados)	Documentos			40,120	12,131	17,261	40,220	11,458	14,154	3,485	47,110	1,436	0	0	0	12,131	1,000	40,120
0.1.4	Revisión y Emisión de documentos (DPI, pasados)	Documentos			1,482	0	801	1,481	801	0	0	801	0	0	0	0	801	0	1,481
Total		0.1.1 + 0.1.2 + 0.1.3 + 0.1.4 = 100,000																	
Observaciones:		En el mes de octubre se ejecutó el 1.00% con relación a la meta de 2,145,644 Documentos Personales de Identificación emitidos para el periodo 2023.																	
Ejecución en 2023:																			
Observaciones:																			




**RENAP**  
 Sr. Victor Manuel González Pérez  
 Director de Procesos  
 Dirección de Procesos  
 Sede del RENAP - Guatemala, Guatemala

Guatemala, 8 de diciembre de 2023

Licenciada

**Mónica René Recinos Casanova**  
Director de Gestión y Control Interno  
Registro Nacional de las Personas  
Presente

Estimada Licenciada Recinos:

DP-1827-2023  
  
14.54


En atención al MEMORÁNDUM DGCI SPFI-DPP 001-2023, en referencia al Acuerdo de Directorio número 71-2022, que aprueba el Plan Operativo Anual para ejercicio fiscal 2023, el cual contiene las metas físicas institucionales a ejecutarse en el presente año, por lo que se traslada Calendarización para el registro en SIGES de informes de metas físicas institucionales, así como entrega de la ejecución mensual a la Dirección de Gestión y Control Interno, a continuación me permito trasladar informe correspondiente al mes de noviembre del año 2023, de lo siguiente:

- Comprobante número trece (13) de ejecución de Metas de Productos y Subproductos Identificación de la Población guatemalteca;
- Informe de seguimiento Temático Institucional noviembre 2023 y
- Seguimiento Temático Institucional noviembre 2023

Sin otro particular me suscribo de usted.

Atentamente,

  
**RENAP**  
**Rubén Darío Pérez Díaz**  
Asistente Técnico Administrativo  
Dirección de Procesos  
Sede del RENAP (Guatemala, Guatemala)

Vo.Bo.  
  
**RENAP**  
**Victe Manuel González Pérez**  
Director de Procesos  
Dirección de Procesos  
Sede del RENAP (Guatemala, Guatemala)

VMGP:ro  
Adjunto cuadros correspondientes del mes de noviembre del año 2023  
C.C. Archivo

Página 1 de 2



## Clasificación DPI por Fecha de Aprobación

El estatus que se toma como fecha de aprobación es el "A4- DPI APROBADO"

### RESUMEN POR TRAMITE

PRIMERA VEZ	35,192
RENOVACION	53,177
REPOSICION	43,970
REPOSICION APP	1,709

### RESUMEN POR FECHA

02/11/2023	7,845
03/11/2023	4,177
06/11/2023	5,183
07/11/2023	7,181
08/11/2023	5,471
09/11/2023	7,272
10/11/2023	5,217
13/11/2023	7,104
14/11/2023	6,619
15/11/2023	8,553
16/11/2023	6,725
17/11/2023	5,706
20/11/2023	5,832
21/11/2023	7,135
22/11/2023	6,732
23/11/2023	7,046
24/11/2023	5,569
27/11/2023	7,122
28/11/2023	5,858
29/11/2023	6,633
30/11/2023	5,568



<b>SISTEMA DE GESTION SIGES</b>	Comprobante de Ejecución de Metas de Productos y Subproductos	PAGINA : 1 DE 1
		FECHA : 7/12/2023
		HORA : 15:20:34
		REPORTE: R009-7186 rpt

<b>CODIGO</b>	<b>DENOMINACIÓN ENTIDAD - UNIDAD EJECUTORA - CENTRO DE COSTO</b>	<b>Fecha de Imputación</b>		
11140066-0-17902	Identificación de la Población guatemalteca	01	12	2023
		Día	Mes	Año
Clase de registro	EJE	Original No	<input type="text" value="0"/>	Cuatrimestre <input type="text" value="3"/>
Clase modificación	<input type="text" value="NOR"/> <input checked="" type="checkbox"/> <input type="text" value="RTO"/> <input type="checkbox"/>	Comprobante No.	<input type="text" value="13"/>	Mes <input type="text" value="Noviembre"/>

PG-SPG-PY-ACT-03	R-P-SP Subprod	Descripción de Producto y Subproducto	Cantidad / Valor	Unidad de Medida
12-0-0-1-0	002-001	Documentos Personales de Identificación (DPI), emitidos	134,048 00	Documento
12-0-0-1-0	002-001-0001	Documentos Personales de Identificación (DPI) emitidos	134,048 00	Documento

**Observaciones:** EJECUCIÓN DE META FISICA, CORRESPONDIENTE AL MES DE NOVIEMBRE 2023, SEGUN OFICIO No DP-1793-2023

Dispongase la emisión y el registro de esta operación:

APROBADO


  
**RENAP**  
 Edna Yesenia Camacho Arana  
 Técnico de Registro y Datos  
 Dirección de Procesos  
 Sede del RENAP Guatemala, Guatemala

  
**RENAP**  
 Ing. Victor Manuel González Pérez  
 Director de Procesos  
 Dirección de Registro y Datos  
 Sede del RENAP Guatemala, Guatemala

**DIRECCIÓN DE PROCESOS**  
**INDICADOR DE SEGUIMIENTO TENDENCIA REGISTRACIONES 2023**  
**MES REPORTADO: NOVIEMBRE**

Producto: Documentos Personales de Identificación (DPI) emitidos.

No.	Detalle	Tipo de Documento	Miles						recuento estadístico									
			Inicio periodo	Fin periodo	2022			2023			Porcentaje		Tendencia					
					2022	2023	2024	2023	2024	2025	2026	2027	2028	2029	2030			
1.1	Expediente General de Identificación (DPI) emitido	Documento	1,441,000	1,441,000	1,110	1,110	1,110	76,000	82,420	1,137	131,880	19,700	811	111	10,000	8,130	131,000	
1.1.1	Expediente General de Identificación (DPI) emitido	Documento	20,100	20,100	100	100	100	2,100	2,100	100	20,100	1,200	100	100	2,100	1,000	20,100	
1.1.2	Expediente de Identificación emitido	Documento	1,420,900	1,420,900	1,010	1,010	1,010	73,900	80,320	1,137	111,780	18,500	100	100	7,900	7,130	110,900	
1.1.3	Expediente de Identificación emitido	Documento	20,100	20,100	100	100	100	2,100	2,100	100	20,100	1,200	100	100	2,100	1,000	20,100	
1.1.4	Expediente de Identificación emitido	Documento	1,400,800	1,400,800	910	910	910	71,800	78,220	1,137	91,680	18,300	100	100	7,900	7,130	90,800	
Observaciones:		Actualización de la información del Cuadro de Seguimiento de Tendencias de Registro de DPI.																
Resumen de ejecución:		El mes de noviembre se ejecutó el 507% con relación a meta de 2,643,564 Documentos Personales de Identificación emitidos para el periodo 2022.																
Medidas de control:																		
Comentarios:																		

  
**Ing. Víctor Manuel González Pérez**  
 Director de Procesos  
 Dirección de Procesos  
 Sede del RENAP Guatemala, Guatemala



**DIRECCIÓN DE PROCESOS**  
**GOBIERNO FEDERAL REPUBLICANO 2023**  
**RENAP DOCUMENTO PERSONAL DE IDENTIFICACION ÚNICO**  
**MES REPORTADO: NOVIEMBRE**

C	M	Departamento / Provincia	Mesa			Proceso									
			Mesa	Hombres	Total	Jubilado		Cuenta Especial	HAB	ANEP	EPCE	Ocupado	Mantido (Anterior)	No Incluido	Total
						18 a 30 años	31 a 60 años								
1		Argentina	24	24	41	10	1		11	8			11		41
2		Buenos Aires	623	184	494	448	27		81	13			89		102
3		Catamarca	12	8	11	10			11	1			11		11
4		Chaco	17	14	21	11	1		10				10		11
5		Chubut	1	1	1	1			1				1		1
6		Cordoba	10	10	10	10			10				10		10
7		Entre Rios	1	1	1	1			1				1		1
8		Formosa	1	1	1	1			1				1		1
9		Jujuy	1	1	1	1			1				1		1
10		La Rioja	1	1	1	1			1				1		1
11		Mendoza	1	1	1	1			1				1		1
12		Misiones	1	1	1	1			1				1		1
13		Neuquen	1	1	1	1			1				1		1
14		Parana	1	1	1	1			1				1		1
15		Rio Negro	1	1	1	1			1				1		1
16		Santa Fe	1	1	1	1			1				1		1
17		Santiago del Estero	1	1	1	1			1				1		1
18		Tierra del Fuego	1	1	1	1			1				1		1
19		Tucuman	1	1	1	1			1				1		1
20		Valle del Parana	1	1	1	1			1				1		1
21		Zacatecas	1	1	1	1			1				1		1
22		Brasil	1	1	1	1			1				1		1
23		Chile	1	1	1	1			1				1		1
24		Colombia	1	1	1	1			1				1		1
25		Costa Rica	1	1	1	1			1				1		1
26		Ecuador	1	1	1	1			1				1		1
27		El Salvador	1	1	1	1			1				1		1
28		Estados Unidos	1	1	1	1			1				1		1
29		Francia	1	1	1	1			1				1		1
30		Guatemala	1	1	1	1			1				1		1
31		Honduras	1	1	1	1			1				1		1
32		Italia	1	1	1	1			1				1		1
33		Jamaica	1	1	1	1			1				1		1
34		Paraguay	1	1	1	1			1				1		1
35		Peru	1	1	1	1			1				1		1
36		Puerto Rico	1	1	1	1			1				1		1
37		República Dominicana	1	1	1	1			1				1		1
38		Uruguay	1	1	1	1			1				1		1
39		Venezuela	1	1	1	1			1				1		1
40		Extranjero	1	1	1	1			1				1		1
41		Argentina	24	24	41	10	1		11	8			11		41
42		Buenos Aires	623	184	494	448	27		81	13			89		102
43		Catamarca	12	8	11	10			11	1			11		11
44		Chaco	17	14	21	11	1		10				10		11
45		Chubut	1	1	1	1			1				1		1
46		Cordoba	10	10	10	10			10				10		10
47		Entre Rios	1	1	1	1			1				1		1
48		Formosa	1	1	1	1			1				1		1
49		Jujuy	1	1	1	1			1				1		1
50		La Rioja	1	1	1	1			1				1		1
51		Mendoza	1	1	1	1			1				1		1
52		Misiones	1	1	1	1			1				1		1
53		Neuquen	1	1	1	1			1				1		1
54		Parana	1	1	1	1			1				1		1
55		Rio Negro	1	1	1	1			1				1		1
56		Santa Fe	1	1	1	1			1				1		1
57		Santiago del Estero	1	1	1	1			1				1		1
58		Tierra del Fuego	1	1	1	1			1				1		1
59		Tucuman	1	1	1	1			1				1		1
60		Valle del Parana	1	1	1	1			1				1		1
61		Zacatecas	1	1	1	1			1				1		1
62		Brasil	1	1	1	1			1				1		1
63		Chile	1	1	1	1			1				1		1
64		Colombia	1	1	1	1			1				1		1
65		Costa Rica	1	1	1	1			1				1		1
66		Ecuador	1	1	1	1			1				1		1
67		El Salvador	1	1	1	1			1				1		1
68		Estados Unidos	1	1	1	1			1				1		1
69		Francia	1	1	1	1			1				1		1
70		Guatemala	1	1	1	1			1				1		1
71		Honduras	1	1	1	1			1				1		1
72		Italia	1	1	1	1			1				1		1
73		Jamaica	1	1	1	1			1				1		1
74		Paraguay	1	1	1	1			1				1		1
75		Peru	1	1	1	1			1				1		1
76		Puerto Rico	1	1	1	1			1				1		1
77		República Dominicana	1	1	1	1			1				1		1
78		Uruguay	1	1	1	1			1				1		1
79		Venezuela	1	1	1	1			1				1		1
80		Extranjero	1	1	1	1			1				1		1







**DIRECCIÓN DE PROCESOS**  
**SEGUIMIENTO TEMÁTICO INSTITUCIONAL 2023**  
**FORMATO DOCUMENTO PERSONAL DE IDENTIFICACIÓN UNIFICADO**  
**MSE REPORTADO: NOVIEMBRE**

PERSONAS IDENTIFICADAS

P	D	M	Departamento / Entidad	Sexo			Estatus		Estatus Legal	Estatus Civil	Estatus Laboral	Papeles				
				Mujeres	Hombres	Total	Identificados	Identificados				Identificados	Identificados	Identificados	Identificados	Identificados
1			Quetzaltenango	156	228	384	1,041	28	1	1	1,070	1,070	1	1	1,070	1,070
2			Chimaltenango	10	14	24	11	1	1	1	24	24	1	1	24	24
3			Chiquimula	16	24	40	11	1	1	1	40	40	1	1	40	40
4			Chiquitlán	15	24	39	11	1	1	1	39	39	1	1	39	39
5			Chusque	12	17	29	11	1	1	1	29	29	1	1	29	29
6			Comayagua	12	18	30	11	1	1	1	30	30	1	1	30	30
7			Comayagua	12	18	30	11	1	1	1	30	30	1	1	30	30
8			El Estero	11	15	26	11	1	1	1	26	26	1	1	26	26
9			El Estero	11	15	26	11	1	1	1	26	26	1	1	26	26
10			El Estero	11	15	26	11	1	1	1	26	26	1	1	26	26
11			El Estero	11	15	26	11	1	1	1	26	26	1	1	26	26
12			El Estero	11	15	26	11	1	1	1	26	26	1	1	26	26
13			El Estero	11	15	26	11	1	1	1	26	26	1	1	26	26
14			El Estero	11	15	26	11	1	1	1	26	26	1	1	26	26
15			El Estero	11	15	26	11	1	1	1	26	26	1	1	26	26
16			El Estero	11	15	26	11	1	1	1	26	26	1	1	26	26
17			El Estero	11	15	26	11	1	1	1	26	26	1	1	26	26
18			El Estero	11	15	26	11	1	1	1	26	26	1	1	26	26
19			El Estero	11	15	26	11	1	1	1	26	26	1	1	26	26
20			El Estero	11	15	26	11	1	1	1	26	26	1	1	26	26
21			El Estero	11	15	26	11	1	1	1	26	26	1	1	26	26
22			El Estero	11	15	26	11	1	1	1	26	26	1	1	26	26
23			El Estero	11	15	26	11	1	1	1	26	26	1	1	26	26
24			El Estero	11	15	26	11	1	1	1	26	26	1	1	26	26
25			El Estero	11	15	26	11	1	1	1	26	26	1	1	26	26
26			El Estero	11	15	26	11	1	1	1	26	26	1	1	26	26
27			El Estero	11	15	26	11	1	1	1	26	26	1	1	26	26
28			El Estero	11	15	26	11	1	1	1	26	26	1	1	26	26
29			El Estero	11	15	26	11	1	1	1	26	26	1	1	26	26
30			El Estero	11	15	26	11	1	1	1	26	26	1	1	26	26
31			El Estero	11	15	26	11	1	1	1	26	26	1	1	26	26
32			El Estero	11	15	26	11	1	1	1	26	26	1	1	26	26
33			El Estero	11	15	26	11	1	1	1	26	26	1	1	26	26
34			El Estero	11	15	26	11	1	1	1	26	26	1	1	26	26
35			El Estero	11	15	26	11	1	1	1	26	26	1	1	26	26
36			El Estero	11	15	26	11	1	1	1	26	26	1	1	26	26
37			El Estero	11	15	26	11	1	1	1	26	26	1	1	26	26
38			El Estero	11	15	26	11	1	1	1	26	26	1	1	26	26
39			El Estero	11	15	26	11	1	1	1	26	26	1	1	26	26
40			El Estero	11	15	26	11	1	1	1	26	26	1	1	26	26
41			El Estero	11	15	26	11	1	1	1	26	26	1	1	26	26
42			El Estero	11	15	26	11	1	1	1	26	26	1	1	26	26
43			El Estero	11	15	26	11	1	1	1	26	26	1	1	26	26
44			El Estero	11	15	26	11	1	1	1	26	26	1	1	26	26
45			El Estero	11	15	26	11	1	1	1	26	26	1	1	26	26
46			El Estero	11	15	26	11	1	1	1	26	26	1	1	26	26
47			El Estero	11	15	26	11	1	1	1	26	26	1	1	26	26
48			El Estero	11	15	26	11	1	1	1	26	26	1	1	26	26
49			El Estero	11	15	26	11	1	1	1	26	26	1	1	26	26
50			El Estero	11	15	26	11	1	1	1	26	26	1	1	26	26
51			El Estero	11	15	26	11	1	1	1	26	26	1	1	26	26
52			El Estero	11	15	26	11	1	1	1	26	26	1	1	26	26
53			El Estero	11	15	26	11	1	1	1	26	26	1	1	26	26
54			El Estero	11	15	26	11	1	1	1	26	26	1	1	26	26
55			El Estero	11	15	26	11	1	1	1	26	26	1	1	26	26
56			El Estero	11	15	26	11	1	1	1	26	26	1	1	26	26
57			El Estero	11	15	26	11	1	1	1	26	26	1	1	26	26
58			El Estero	11	15	26	11	1	1	1	26	26	1	1	26	26
59			El Estero	11	15	26	11	1	1	1	26	26	1	1	26	26
60			El Estero	11	15	26	11	1	1	1	26	26	1	1	26	26
61			El Estero	11	15	26	11	1	1	1	26	26	1	1	26	26
62			El Estero	11	15	26	11	1	1	1	26	26	1	1	26	26
63			El Estero	11	15	26	11	1	1	1	26	26	1	1	26	26
64			El Estero	11	15	26	11	1	1	1	26	26	1	1	26	26
65			El Estero	11	15	26	11	1	1	1	26	26	1	1	26	26
66			El Estero	11	15	26	11	1	1	1	26	26	1	1	26	26
67			El Estero	11	15	26	11	1	1	1	26	26	1	1	26	26
68			El Estero	11	15	26	11	1	1	1	26	26	1	1	26	26
69			El Estero	11	15	26	11	1	1	1	26	26	1	1	26	26
70			El Estero	11	15	26	11	1	1	1	26	26	1	1	26	26
71			El Estero	11	15	26	11	1	1	1	26	26	1	1	26	26
72			El Estero	11	15	26	11	1	1	1	26	26	1	1	26	26
73			El Estero	11	15	26	11	1	1	1	26	26	1	1	26	26
74			El Estero	11	15	26	11	1	1	1	26	26	1	1	26	26
75			El Estero	11	15	26	11	1	1	1	26	26	1	1	26	26
76			El Estero	11	15	26	11	1	1	1	26	26	1	1	26	26
77			El Estero	11	15	26	11	1	1	1	26	26	1	1	26	26
78			El Estero	11	15	26	11	1	1	1	26	26	1	1	26	26
79			El Estero	11	15	26	11	1	1	1	26	26	1	1	26	26
80			El Estero	11	15	26	11	1	1	1	26	26	1	1	26	26
81			El Estero	11	15	26	11	1	1	1	26	26	1	1	26	26
82			El Estero	11	15	26	11	1	1	1	26	26	1	1	26	26
83			El Estero	11	15	26	11	1	1	1	26	26	1	1	26	26
84			El Estero	11	15	26	11	1	1	1	26	26	1	1	26	26
85			El Estero	11	15	26	11	1	1	1	26	26	1	1	26	26
86			El Estero	11	15	26	11	1	1	1	26	26	1	1	26	26
87			El Estero	11	15	26	11	1	1	1	26	26	1	1	26	26
88			El Estero	11	15	26	11	1	1	1	26	26	1	1	26	26
89			El Estero	11	15	26	11	1	1	1	26	26	1	1	26	26
90			El Estero	11	15	26	11</									














**DIRECCIÓN DE PROCESOS**  
**REGIMEN DE TENDIDO INSTITUCIONAL 2023**  
**DOCUMENTOS PERSONALES DE IDENTIFICACION POR RENOVACION EMISIÓN**  
**MES REPORTEADO: NOVIEMBRE**

C.C.	M.	Especialización / Modalidad	Leyes			Fundación de Empleado											
			Admisión	Mantenimiento	Total	Asistencia		Incapacidad	Vacaciones		AUSO	Cobertura	Mantención	No Empleado	Total		
						1982-2019	21-04-2021		1-01-2021	1-01-2021							
11		San Pedro	78	41	119	41	4	31	140	31							
12		San Pedro (Sancionado)	11	40	117	41	19	41	241	41							
13		San Pedro (Sancionado)	7	11	18	11	10	8	41	41							
14		San Pedro	5	15	16	4	10	8	34	41							
15		San Pedro	7	5	12	4	4	4	11	41							
16		San Pedro	24	19	17	11	11	11	111	41							
17		San Pedro	21	19	17	11	11	11	111	41							
18		San Pedro	21	19	17	11	11	11	111	41							
19		San Pedro	21	19	17	11	11	11	111	41							
20		San Pedro	21	19	17	11	11	11	111	41							
21		San Pedro	21	19	17	11	11	11	111	41							
22		San Pedro	21	19	17	11	11	11	111	41							
23		San Pedro	21	19	17	11	11	11	111	41							
24		San Pedro	21	19	17	11	11	11	111	41							
25		San Pedro	21	19	17	11	11	11	111	41							
26		San Pedro	21	19	17	11	11	11	111	41							
27		San Pedro	21	19	17	11	11	11	111	41							
28		San Pedro	21	19	17	11	11	11	111	41							
29		San Pedro	21	19	17	11	11	11	111	41							
30		San Pedro	21	19	17	11	11	11	111	41							
31		San Pedro	21	19	17	11	11	11	111	41							
32		San Pedro	21	19	17	11	11	11	111	41							
33		San Pedro	21	19	17	11	11	11	111	41							
34		San Pedro	21	19	17	11	11	11	111	41							
35		San Pedro	21	19	17	11	11	11	111	41							
36		San Pedro	21	19	17	11	11	11	111	41							
37		San Pedro	21	19	17	11	11	11	111	41							
38		San Pedro	21	19	17	11	11	11	111	41							
39		San Pedro	21	19	17	11	11	11	111	41							
40		San Pedro	21	19	17	11	11	11	111	41							
41		San Pedro	21	19	17	11	11	11	111	41							
42		San Pedro	21	19	17	11	11	11	111	41							
43		San Pedro	21	19	17	11	11	11	111	41							
44		San Pedro	21	19	17	11	11	11	111	41							
45		San Pedro	21	19	17	11	11	11	111	41							
46		San Pedro	21	19	17	11	11	11	111	41							
47		San Pedro	21	19	17	11	11	11	111	41							
48		San Pedro	21	19	17	11	11	11	111	41							
49		San Pedro	21	19	17	11	11	11	111	41							
50		San Pedro	21	19	17	11	11	11	111	41							
51		San Pedro	21	19	17	11	11	11	111	41							
52		San Pedro	21	19	17	11	11	11	111	41							
53		San Pedro	21	19	17	11	11	11	111	41							
54		San Pedro	21	19	17	11	11	11	111	41							
55		San Pedro	21	19	17	11	11	11	111	41							
56		San Pedro	21	19	17	11	11	11	111	41							
57		San Pedro	21	19	17	11	11	11	111	41							
58		San Pedro	21	19	17	11	11	11	111	41							
59		San Pedro	21	19	17	11	11	11	111	41							
60		San Pedro	21	19	17	11	11	11	111	41							
61		San Pedro	21	19	17	11	11	11	111	41							
62		San Pedro	21	19	17	11	11	11	111	41							
63		San Pedro	21	19	17	11	11	11	111	41							
64		San Pedro	21	19	17	11	11	11	111	41							
65		San Pedro	21	19	17	11	11	11	111	41							
66		San Pedro	21	19	17	11	11	11	111	41							
67		San Pedro	21	19	17	11	11	11	111	41							
68		San Pedro	21	19	17	11	11	11	111	41							
69		San Pedro	21	19	17	11	11	11	111	41							
70		San Pedro	21	19	17	11	11	11	111	41							
71		San Pedro	21	19	17	11	11	11	111	41							
72		San Pedro	21	19	17	11	11	11	111	41							
73		San Pedro	21	19	17	11	11	11	111	41							
74		San Pedro	21	19	17	11	11	11	111	41							
75		San Pedro	21	19	17	11	11	11	111	41							
76		San Pedro	21	19	17	11	11	11	111	41							
77		San Pedro	21	19	17	11	11	11	111	41							
78		San Pedro	21	19	17	11	11	11	111	41							
79		San Pedro	21	19	17	11	11	11	111	41							
80		San Pedro	21	19	17	11	11	11	111	41							
81		San Pedro	21	19	17	11	11	11	111	41							
82		San Pedro	21	19	17	11	11	11	111	41							
83		San Pedro	21	19	17	11	11	11	111	41							
84		San Pedro	21	19	17	11	11	11	111	41							
85		San Pedro	21	19	17	11	11	11	111	41							
86		San Pedro	21	19	17	11	11	11	111	41							
87		San Pedro	21	19	17	11	11	11	111	41							
88		San Pedro	21	19	17	11	11	11	111	41							
89		San Pedro	21	19	17	11	11	11	111	41							
90		San Pedro	21	19	17	11	11	11	111	41							
91		San Pedro	21	19	17	11	11	11	111	41							
92		San Pedro	21	19	17	11	11	11	111	41							
93		San Pedro	21	19	17	11	11	11	111	41							
94		San Pedro	21	19	17	11	11	11	111	41							
95		San Pedro	21	19	17	11	11	11	111	41							
96		San Pedro	21	19	17	11	11	11	111	41							
97		San Pedro	21	19	17	11	11	11	111	41							
98		San Pedro	21	19	17	11	11	11	111	41							
99		San Pedro	21	19	17	11	11	11	111	41							
100		San Pedro	21	19	17	11	11	11	111	41							

  
**Ing. Víctor Manuel González Pérez**  
 Director de Procesos  
 Dirección de Procesos  
 Sede del RENAP, Guatemala, Guatemala



DIRECCIÓN DE PROCESOS  
 SEMESTRO TEMÁTICO INSTITUCIONAL 2023  
 DOCUMENTOS PERSONALES DE IDENTIFICACIÓN POR REPOSICIÓN EMANADOS  
 MES REPORTADO: NOVIEMBRE

C	M	Descripción / Transmisión	Sesab				Ejecución Operativa							FOLIO		
			Materia	Asesoría	Total	Inscripción	LÍNEA	Formas de Pago	Inscripción	Total	MATERIA	ZONA	CANTIDAD	MATERIA	No. Inscripción	FOLIO
1		ANEXO	34	230	264	178	17	14	192	1			101	11	150	
2		ANEXO	26	111	137	24	27	51	75	1			101	2	150	
3		ANEXO	10	117	127	100	17	17	117	1			101	3	150	
4		ANEXO	1	1	2	1	1	2	2	1			101	4	150	
5		ANEXO	1	1	2	1	1	2	2	1			101	5	150	
6		ANEXO	1	1	2	1	1	2	2	1			101	6	150	
7		ANEXO	1	1	2	1	1	2	2	1			101	7	150	
8		ANEXO	1	1	2	1	1	2	2	1			101	8	150	
9		ANEXO	1	1	2	1	1	2	2	1			101	9	150	
10		ANEXO	1	1	2	1	1	2	2	1			101	10	150	
11		ANEXO	1	1	2	1	1	2	2	1			101	11	150	
12		ANEXO	1	1	2	1	1	2	2	1			101	12	150	
13		ANEXO	1	1	2	1	1	2	2	1			101	13	150	
14		ANEXO	1	1	2	1	1	2	2	1			101	14	150	
15		ANEXO	1	1	2	1	1	2	2	1			101	15	150	
16		ANEXO	1	1	2	1	1	2	2	1			101	16	150	
17		ANEXO	1	1	2	1	1	2	2	1			101	17	150	
18		ANEXO	1	1	2	1	1	2	2	1			101	18	150	
19		ANEXO	1	1	2	1	1	2	2	1			101	19	150	
20		ANEXO	1	1	2	1	1	2	2	1			101	20	150	
21		ANEXO	1	1	2	1	1	2	2	1			101	21	150	
22		ANEXO	1	1	2	1	1	2	2	1			101	22	150	
23		ANEXO	1	1	2	1	1	2	2	1			101	23	150	
24		ANEXO	1	1	2	1	1	2	2	1			101	24	150	
25		ANEXO	1	1	2	1	1	2	2	1			101	25	150	
26		ANEXO	1	1	2	1	1	2	2	1			101	26	150	
27		ANEXO	1	1	2	1	1	2	2	1			101	27	150	
28		ANEXO	1	1	2	1	1	2	2	1			101	28	150	
29		ANEXO	1	1	2	1	1	2	2	1			101	29	150	
30		ANEXO	1	1	2	1	1	2	2	1			101	30	150	
31		ANEXO	1	1	2	1	1	2	2	1			101	31	150	
32		ANEXO	1	1	2	1	1	2	2	1			101	32	150	
33		ANEXO	1	1	2	1	1	2	2	1			101	33	150	
34		ANEXO	1	1	2	1	1	2	2	1			101	34	150	
35		ANEXO	1	1	2	1	1	2	2	1			101	35	150	
36		ANEXO	1	1	2	1	1	2	2	1			101	36	150	
37		ANEXO	1	1	2	1	1	2	2	1			101	37	150	
38		ANEXO	1	1	2	1	1	2	2	1			101	38	150	
39		ANEXO	1	1	2	1	1	2	2	1			101	39	150	
40		ANEXO	1	1	2	1	1	2	2	1			101	40	150	
41		ANEXO	1	1	2	1	1	2	2	1			101	41	150	
42		ANEXO	1	1	2	1	1	2	2	1			101	42	150	
43		ANEXO	1	1	2	1	1	2	2	1			101	43	150	
44		ANEXO	1	1	2	1	1	2	2	1			101	44	150	
45		ANEXO	1	1	2	1	1	2	2	1			101	45	150	
46		ANEXO	1	1	2	1	1	2	2	1			101	46	150	
47		ANEXO	1	1	2	1	1	2	2	1			101	47	150	
48		ANEXO	1	1	2	1	1	2	2	1			101	48	150	
49		ANEXO	1	1	2	1	1	2	2	1			101	49	150	
50		ANEXO	1	1	2	1	1	2	2	1			101	50	150	
51		ANEXO	1	1	2	1	1	2	2	1			101	51	150	
52		ANEXO	1	1	2	1	1	2	2	1			101	52	150	
53		ANEXO	1	1	2	1	1	2	2	1			101	53	150	
54		ANEXO	1	1	2	1	1	2	2	1			101	54	150	
55		ANEXO	1	1	2	1	1	2	2	1			101	55	150	
56		ANEXO	1	1	2	1	1	2	2	1			101	56	150	
57		ANEXO	1	1	2	1	1	2	2	1			101	57	150	
58		ANEXO	1	1	2	1	1	2	2	1			101	58	150	
59		ANEXO	1	1	2	1	1	2	2	1			101	59	150	
60		ANEXO	1	1	2	1	1	2	2	1			101	60	150	
61		ANEXO	1	1	2	1	1	2	2	1			101	61	150	
62		ANEXO	1	1	2	1	1	2	2	1			101	62	150	
63		ANEXO	1	1	2	1	1	2	2	1			101	63	150	
64		ANEXO	1	1	2	1	1	2	2	1			101	64	150	
65		ANEXO	1	1	2	1	1	2	2	1			101	65	150	
66		ANEXO	1	1	2	1	1	2	2	1			101	66	150	
67		ANEXO	1	1	2	1	1	2	2	1			101	67	150	
68		ANEXO	1	1	2	1	1	2	2	1			101	68	150	
69		ANEXO	1	1	2	1	1	2	2	1			101	69	150	
70		ANEXO	1	1	2	1	1	2	2	1			101	70	150	
71		ANEXO	1	1	2	1	1	2	2	1			101	71	150	
72		ANEXO	1	1	2	1	1	2	2	1			101	72	150	
73		ANEXO	1	1	2	1	1	2	2	1			101	73	150	
74		ANEXO	1	1	2	1	1	2	2	1			101	74	150	
75		ANEXO	1	1	2	1	1	2	2	1			101	75	150	
76		ANEXO	1	1	2	1	1	2	2	1			101	76	150	
77		ANEXO	1	1	2	1	1	2	2	1			101	77	150	
78		ANEXO	1	1	2	1	1	2	2	1			101	78	150	
79		ANEXO	1	1	2	1	1	2	2	1			101	79	150	
80		ANEXO	1	1	2	1	1	2	2	1			101	80	150	
81		ANEXO	1	1	2	1	1	2	2	1			101	81	150	
82		ANEXO	1	1	2	1	1	2	2	1			101	82	150	
83		ANEXO	1	1	2	1	1	2	2	1			101	83	150	
84		ANEXO	1	1	2	1	1	2	2	1			101	84	150	
85		ANEXO	1	1	2	1	1	2	2	1			101	85	150	
86		ANEXO	1	1	2	1	1	2	2	1			101	86	150	
87		ANEXO	1	1	2	1	1	2	2	1			101	87	150	
88		ANEXO	1	1	2	1	1	2	2	1			101	88	150	
89		ANEXO	1	1	2	1	1	2	2	1			101	89	150	
90		ANEXO	1	1	2	1	1	2	2	1			101	90	150	
91		ANEXO	1	1	2	1	1	2	2	1			101	91	150	
92		ANEXO	1	1	2	1	1	2	2	1			101	92	150	
93		ANEXO	1	1	2	1	1	2	2	1			101	93	150	
94		ANEXO	1	1	2	1	1	2	2	1			101	94	150	
95		ANEXO	1	1	2	1	1	2	2	1			101	95	150	
96		ANEXO	1	1	2	1	1	2	2	1			101	96	150	
97		ANEXO	1	1	2	1	1	2	2	1			101	97	150	
98		ANEXO	1	1	2	1	1	2	2	1			101	98	150	
99		ANEXO	1	1	2	1	1	2	2	1			101	99	150	
100		ANEXO	1	1	2	1	1	2	2	1			101	100	150	











DIRECCIÓN DE PROCESOS  
 SEGUIMIENTO REALÍDICO INSTITUCIONAL 2023  
 DOCUMENTOS PERSONALES DE IDENTIFICACIÓN POR DISPOSICIÓN VIA ELECTRONICA, EMPIDOS  
 MES REPORTADO: NOVIEMBRE

P	D	M	Fija / Departamento / municipio	Población beneficiada												
				Sexo			Edad				Pueblo					
				Mujeres	Hombres	Total	Juveniles 18 - 30 años	Adultos 31 a 60 años	Tercera Edad 61 años en adelante	Total	Mayo	XUCA	Guatemala	Metzos/Los dinos	Otro	Total
3	3	3	Total general	644	1,065	1,709	1,062	679	24	1,760	108	0	2	1,267	302	1,709
3			GUATEMALA	644	1,065	1,709	1,062	679	24	1,760	108	0	2	1,267	302	1,709
1			GUATEMALA	644	1,065	1,709	1,062	679	24	1,760	108	0	2	1,267	302	1,709
		11	GUATEMALA	644	1,065	1,709	1,062	679	24	1,760	108	0	2	1,267	302	1,709

  
 Lic. Víctor Manuel González Pérez  
 Director de Procesos  
 Dirección de Procesos  
 Sede del RENAP Guatemala, Guatemala

Guatemala, 22 de diciembre de 2023

Licenciada

Mónica Reneé Recinos Casanova  
Director de Gestión y Control Interno  
Registro Nacional de las Personas  
Presente

Estimada Licenciada Recinos:

En atención al MEMORÁNDUM DGCI-SPFI-DPP-001-2023, en referencia al Acuerdo de Directorio número 71-2022, que aprueba el Plan Operativo Anual para ejercicio fiscal 2023, el cual contiene las metas físicas institucionales a ejecutarse en el presente año, por lo que se traslada Calendarización para el registro en SIGES de informes de metas físicas institucionales, así como entrega de la ejecución mensual a la Dirección de Gestión y Control Interno, a continuación me permito trasladar informe correspondiente del 1 al 21 de diciembre del año 2023, de lo siguiente:

- Comprobante número catorce (14) de ejecución de Metas de Productos y Subproductos Identificación de la Población guatemalteca;
- Informe de seguimiento Temático Institucional al 21 de diciembre de 2023 y
- Seguimiento Temático Institucional diciembre 2023

Sin otro particular me suscribo de usted.

Atentamente,



**Ing. Pablo David Ruiz Herrera**  
Subdirector de Innovación  
Dirección de Procesos  
Sede del RENAP, Guatemala, Guatemala



### Clasificación DPI por Fecha de Aprobación

El estatus que se toma como fecha de aprobación es el "A4- DPI APROBADO"

#### RESUMEN POR TRAMITE

CLASIFICACION	CANTIDAD
PRIMERA VEZ	28,114
RENOVACION	41,644
REPOSICION	35,113
REPOSICION APP	1,212
<b>TOTAL</b>	<b>106,083</b>

#### RESUMEN POR FECHA

FECHA	CANTIDAD
01/12/2023	4,721
04/12/2023	6,923
05/12/2023	5,327
06/12/2023	6,895
07/12/2023	7,051
08/12/2023	5,596
11/12/2023	4,897
12/12/2023	5,701
13/12/2023	7,523
14/12/2023	6,388
15/12/2023	7,468
18/12/2023	7,339
19/12/2023	7,828
20/12/2023	7,699
21/12/2023	14,727
<b>TOTAL</b>	<b>106,083</b>



SISTEMA DE GESTION SIGES	Comprobante de Ejecución de Metas de Productos y Subproductos	PAGINA : 1 DE 1
		FECHA : 22/12/2023
		HORA : 11:23.18
		REPORTE: R00817586.rpt

CÓDIGO	DENOMINACIÓN ENTIDAD - UNIDAD EJECUTORA - CENTRO DE COSTO		Fecha de Imputación		
11140066-0-17902	Identificación de la Población guatemalteca		22	12	2023
			Día	Mes	Año
Clase de registro	EJE	Original No.	<input type="text" value="0"/>	Custrimestre	<input type="text" value="3"/>
Clase modificación	<input type="text" value="NOR"/> <input checked="" type="checkbox"/> <input type="text" value="X"/> <input type="text" value="RTO"/> <input type="checkbox"/>	Comprobante No.	<input type="text" value="14"/>	Mes	Diciembre

PG-SPG-PY-ACT-OB	R-P-SP Subprod.	Descripción de Producto y Subproducto	Cantidad / Valor	Unidad de Medida
12-0-0-1-0	002-001	Documentos Personales de Identificación (DPI), emitidos	106,083.00	Documento
12-0-0-1-0	002-001-0001	Documentos Personales de Identificación (DPI), emitidos	106,083.00	Documento

**Observaciones:** EJECUCIÓN DE META FISICA CORRESPONDIENTE AL MES DE DICIEMBRE DE 2023

Dispongase la emisión y el registro de esta operación:

APROBADO

  
**RENAP**  
**Edna Yesenia Camó Aldana**  
 Técnico de Centro de Costos  
 Dirección de Procesos  
 FIRMA O SELLO  
 Sede del RENAP, Guatemala, Guatemala

  
**RENAP**  
**Ing. Pablo David Ruiz Herrera**  
 Subdirector de Innovación  
 Dirección de Procesos  
 FIRMA O SELLO  
 Sede del RENAP, Guatemala, Guatemala







DIRECCIÓN DE PROCESOS  
SEGUIMIENTO TEMÁTICO INSTITUCIONAL 2023  
PRIMER DOCUMENTO PERSONAL DE IDENTIFICACION EMITIDO  
MES REPORTADO: DICIEMBRE

P	D	M	Departamento / municipio	Población beneficiada											
				Sexo			Edad			Fuente					
				Mujeres	Hombres	Total	Juvenil 18 a 30 años	Adultos 31 a 40 años	Tercera Edad 41 años en adelante	Total	Muyf	Khnp	Gu/Una	Mestizo /Ladinos	No indican
10	1	1	TUDES SANTOS CUEVA (TAN)	28	25	53	0	1	0	54	48		5		53
10	1	2	UNION CAUTINA	18	7	25	21	2	2	25			21		21
9	1	1	URUBAL	393	419	812	440	22	32	678	292		478		678
9	1	2	EL ESTOR	79	52	131	119	1	1	141	117		12		141
9	1	3	UNACATON	78	14	92	22	1	0	112	14		98		112
9	1	4	LOS ANDES	35	46	81	74	1	1	75	1		74		75
9	1	5	MOROLA	72	78	150	140	1	0	141	1		140		141
9	1	6	PUESTO BARROS	50	96	146	112	1	1	114	1		113		114
10	1	1	ULUPA	211	217	428	455	15	8	478	4	14	479	1	478
1	1	1	ALAJA	131	115	246	214	0	0	144	4	14	131	2	144
1	1	2	METZAGUCURUTU	23	13	36	24	4	1	29			28		29
1	1	3	MORALI	25	23	48	41	4	1	47	1		44		47
1	1	4	SAN CARLOS ALBERTO	17	14	31	31			31		18	11		31
1	1	5	SAN LUIS RUTTEPEQUE	16	11	27	26	1		27	1		26		27
1	1	6	SAN MANUEL CHAPARRON	8	2	10	8	1		9			7		9
1	1	7	SAN PEDRO TRUJILLO	21	28	49	38	1	1	44			44		44
11	1	1	ULUPA	187	242	429	461	44	10	515	8	52	467	42	465
1	1	1	AGUA BLANCA	11	13	24	21	2	0	24			23		24
1	1	2	BUENOS AIRES	12	13	25	20	4	1	25			25		25
1	1	3	ATISCATEMPA	19	7	26	14	1	1	26	1		25		26
1	1	4	COMAPA	21	15	36	34			36			36		36
1	1	5	CONQUIAO	19	10	29	27	2		29			29		29
1	1	6	EL KOLUANTO	8	1	9	5			5			5		5
1	1	7	EL PROGRESO	24	44	68	38	2	1	41			41	18	48
1	1	8	ALPATONGA	24	27	51	47	1	1	50			50		50
1	1	9	IRREZ	7	8	15	14	1		15			15		15
1	1	10	ATAPPA	105	89	194	183	12	1	194	1	17	178		194
1	1	11	ADZUTA	48	45	93	88	5		93			92		93
1	1	12	FRASCO	7	12	19	18			18			18		18
1	1	13	QUEZONA	20	20	40	34	3		37		13	34		37
1	1	14	SAN JOSE ACATEMPA	20	6	26	19			19			19	8	26
1	1	15	SANTA CATARINA MIA	38	9	47	35	2		37			37		37
1	1	16	YUPILTEPEQUE	8	6	14	14			14			14		14
1	1	17	ZARITZILAN	7	7	14	12	1	1	14			14		14
12	1	1	REPIN	421	362	783	727	14	11	752	157		617		752
1	1	1	DOLORES	17	11	28	27	1		28	1		27		28
1	1	2	EL DIAL	7	11	18	18			18	1		18		18
1	1	3	FLORES	17	11	28	26	1		27	1		28		28
1	1	4	LA LIBERTAD	64	68	132	124	1	1	124	11		113		132
1	1	5	LAS CRUCES	21	20	41	37	2		39	4		38		41
1	1	6	BELICHO DE MENCOS	21	25	46	42	1	1	44			44		44
1	1	7	POTON	17	26	43	42	1		43	10		40		43
1	1	8	SAN ANDRES	24	9	33	22	1	1	24	1		23		24
1	1	9	SAN BENTO	34	26	60	51	1		52			52		52
1	1	10	SAN FRANCISCO	13	24	37	26		1	27	1		26		27
1	1	11	SAN JOSE	1	4	5	4			4			4		4
1	1	12	SAN LUIS	20	14	34	25	1	1	27	10		27		27
1	1	13	SANTA ANA	10	6	16	15	1		16			16		16
1	1	14	SAVANOH	68	81	149	124	1	2	127	20		147		149
13	1	1	QUETZALTENANGO	640	670	1,310	1,236	40	14	1,290	141		1,149	46	1,310
1	1	1	ALMELONGA	4	1	5	4			4	1		4		5
1	1	2	CARRICAN	13	11	24	22	1		23	1		23		24
1	1	3	CASLA	4	10	14	12			12	1		13		14
1	1	4	CASTILLO	21	24	45	41	1		42	4		42		45
1	1	5	COATEPEQUE	94	61	155	134	1		135	1		134		155
1	1	6	COLUMBA	16	11	27	25	1		26			26		27
1	1	7	CONDE NICOL CHICHARRECHAPA	13	10	23	22	1		23	18		22		23
1	1	8	EL PUJARR	21	18	39	38		1	39	14		24	1	39
1	1	9	FLORES COSTA CUCA	14	16	30	27	1	1	29			29		30
1	1	10	GENOVA	27	20	47	40	1	1	42	4		42		47
1	1	11	KUTUN	4	4	8	7			7	1		7		8
1	1	12	LA ESPERANZA	17	12	29	26			26	4		26		29
1	1	13	QUETZALTEPEQUE	13	13	26	25	1	1	27	1		26		27
1	1	14	PALESTINA DE LOS AUTOS	15	12	27	25	1		26	14		24		27
1	1	15	QUEZAL TENANGO	225	211	436	414	11	2	427	114		313	46	436
1	1	16	SALCAN	13	11	24	21	1		22	1		22		24
1	1	17	SAN CARLOS SUR	18	17	35	34	1		35	1		34		35
1	1	18	SAN FRANCISCO LA UNION	4	10	14	13		1	14	1		14		14
1	1	19	SAN JUAN CANTANILCO	14	12	26	24	1		25	1		25		26
1	1	20	SAN MARTIN SAJA HERQUEZ	21	19	40	37	1		38	1		38		40
1	1	21	SAN MARTIN	4	4	8	7		1	8	1		7		8
1	1	22	SAN MIGUEL NUBIA	7	1	8	7	1		8	1		7		8
1	1	23	IBRA	4	4	8	7			7	1		7		8
1	1	24	JUAL	13	10	23	19	1		20	14		19	1	20
14	1	1	QUEZEL	61	68	1,295	1,249	11	13	1,273	1,419		1,124	2	1,295
1	1	1	CANELA	7	14	21	17	1		18	4		14		21
1	1	2	CHANIL	17	18	35	34		1	35	1		34		35
1	1	3	CHICAMAL	20	18	38	38			38	1		37		38
1	1	4	ORCHE	24	18	42	41		1	42	4		41		42
1	1	5	CHICHASTENANGO	102	49	151	142	1	1	144	14		143		151

PK



**DIRECCIÓN DE PROCESOS**  
**SEGUIMIENTO TEMÁTICO INSTITUCIONAL 2023**  
**PRIMER DOCUMENTO PERSONAL DE IDENTIFICACION EMITIDO**  
**MES REPORTADO: DICIEMBRE**

P	D	M	Departamento / municipio	Sexo					Población beneficiaria							
				Mujeres	Hombres	Total	Juventud	Adultos	Tercera edad	Total	Maya	Xinca	Garfuna	Mestizo / Ladinos	No indicaron	Total
							18 a 29 años	30 a 49 años	50 años en adelante							
		6	DZINJIJI	19	18	37	27	7				28	22	9		75
		7	DZUNEN	18	20	38	26	7				28	25	3		56
		8	IBICÁN	117	173	290	253	6	1		243	202	38		483	
		9	STURBE	29	49	78	60		1		61	66			127	
		10	ATEM	66	65	131	117	1			118	109			227	
		11	PAPABULM	15	14	29	23	6			29	15			44	
		12	JACZTE	18	14	32	27		1		28	28			56	
		14	KUCAPULÁ	42	44	86	84	1	1		86	80			166	
		16	SAN ANDRÉS SACCHUBÁ	11	8	19	15	1			16	15			31	
		16	SAN ANTONIO KUTZANANG	22	17	39	29				29	30			59	
		16	SAN BARTOLOMÉ KUCOTZANANG	11	10	21	16				16	17			33	
		17	SAN JUAN COYBÁ	26	28	54	54				54	41			95	
		18	SAN PEDRO KUCOPULÁ	26	18	44	44				44	41			85	
		19	SANTA CRUZ DEL QUICHE	60	71	131	121	1	4		127	120			247	
		19	USUPANTAN	91	65	156	120	3	1		124	130			254	
		21	ZUCUMAPA	28	23	51	47	4			51	47			98	
10			<b>RETANANGUÉ</b>	<b>260</b>	<b>295</b>	<b>555</b>	<b>500</b>	<b>18</b>	<b>7</b>		<b>525</b>	<b>5</b>	<b>160</b>		<b>690</b>	
		1	CHAMPUNEC	31	29	60	57	3			60				63	
		2	EL KOPAL	64	20	84	51	3			54				57	
		3	MAYICHAN COYBÉ	21	20	41	37		1		37				38	
		4	RETANANGUÉ	71	111	182	178	4	2		184				188	
		5	SAN ANDRÉS EL KUCA	28	40	68	61	7	1		68				69	
		6	SAN JERÓNIMO	16	15	31	28	1			29				30	
		7	SAN MARÍA CAPOTZILAN	11	13	24	24				24				24	
		8	SAN SEBASTIÁN	18	13	31	31	1			32				33	
		9	SANTA CRUZ NEJUA	8	10	18	18		1		19				20	
14			<b>SACATEPEQUEZ</b>	<b>249</b>	<b>287</b>	<b>536</b>	<b>547</b>	<b>26</b>	<b>5</b>		<b>578</b>	<b>168</b>	<b>141</b>	<b>87</b>	<b>876</b>	
		1	ALCORNALCO	28	24	52	44				44				44	
		2	ANTOJA GUATEMALA	64	64	127	114	13	3		127				130	
		3	COYBÉ UJUA	11	14	25	21				21				21	
		4	KUCOTZANANG	14	17	31	30				30				30	
		5	MARADALINA BUENA VISTA	11	16	27	26	1			27				27	
		6	PACTORES	12	9	21	20	1			21				21	
		7	SAN ANTONIO AGUAY CALUMITE	5	4	9	9				9				9	
		8	SAN BARTOLOMÉ MILPA ALTA	10	8	18	13		1		14				15	
		9	SAN LUIS SACATEPEQUEZ	11	17	28	27	1	1		29				30	
		10	SAN MIGUEL EL KUCA	8	10	18	18				18				18	
		11	SANTA CATARINA BAHAMONDE	3	4	7	7		1		8				8	
		12	SANTA LUCÍA BUENA VISTA	18	15	33	28	5			33				38	
		13	SANTA MARÍA DE JESÚS	12	18	30	28				28				28	
		14	SANTIAGO SACATEPEQUEZ	18	14	32	31				31				31	
		15	SANTO DOMINGO BUENAVISTA	9	9	18	18				18				18	
		16	SUMARANJO	18	14	32	28	4			32				36	
17			<b>SAN MARCOS</b>	<b>432</b>	<b>757</b>	<b>1,189</b>	<b>1,478</b>	<b>93</b>	<b>28</b>		<b>1,599</b>	<b>268</b>	<b>1,331</b>	<b>2</b>	<b>1,599</b>	
		1	AYUTLA	41	24	65	58	7			65				65	
		2	CAYAMA	55	42	97	87	10			97				97	
		3	CONTRANCIO	44	28	72	70		1		71				71	
		4	CONCEPCIÓN TUTUMPA	41	42	83	76	7			83				83	
		5	EL QUETZAL	27	28	55	48	7			55				55	
		6	EL ROSARIO	25	15	40	38	2			40				40	
		7	EL TUMBAZAR	27	23	50	50		1		51				51	
		8	ESCAMBULCO PEJO GORDO	11	11	22	21	1			22				22	
		9	HOYOGUÁN	9	15	24	19	5			24				24	
		10	LA BLANCA	31	26	57	48	9			57				57	
		11	LA REFORMA	20	27	47	41	6			47				47	
		12	MALACATÁN	117	85	202	183	19			202				202	
		13	NUÉVO PROGRESO	21	21	42	41	1			42				42	
		14	OCOS	14	21	35	34	1			35				35	
		15	PANZOS	35	66	101	90	11			101				101	
		16	PUERTO BARCELÓ	4	4	8	8				8				8	
		17	SAN ANTONIO SACATEPEQUEZ	13	10	23	21	2			23				23	
		18	SAN CRISTÓBAL CUCHE	7	7	14	11	3			14				14	
		19	SAN JOSÉ SUCUMBA	11	18	29	20	9			29				29	
		20	SAN LOMÓN	18	14	32	30	2			32				32	
		21	SAN MARCOS	64	64	128	117	11			128				128	
		22	SAN MIGUEL COTAHANGUÁN	22	19	41	39	2			41				41	
		23	SAN PABLO	17	16	33	33		1		34				34	
		24	SAN PEDRO SACATEPEQUEZ	46	47	93	88	5			93				93	
		25	SAN RAFAEL DE LA CUESTA	11	9	20	19	1			20				20	
		26	SIBAL	14	11	25	25				25				25	
		27	SIMCACA	11	8	19	19				19				19	
		28	TACAN	10	11	21	19	2			21				21	
		29	TAYAMALCO	13	10	23	20	3			23				23	

PK

**DIRECCIÓN DE PROCESOS  
SEGUIMIENTO TEMÁTICO INSTITUCIONAL 2023  
PRIMER DOCUMENTO PERSONAL DE IDENTIFICACIÓN EMITIDO  
MES REPORTADO: DICIEMBRE**

P	D	M	Departamento / municipio	Población beneficiada													
				Sexo			Edad			Tercera edad 61 años en adelante	Fuerte						
				Mujeres	Hombres	Total	Juventud 18 a 30 años	Adultos 31 a 60 años	Total		Maya	Quiché	Guatemala	México (guatemaltecos)	No indican	Total	
18			TEJETA	26	30	56	57	1		58	1				57		58
18			SANTA ROSA	880	278	1158	550	15	5	574	4	10			528	22	578
			SAN CARLOS	89	54	133	52	2	1	121					123		123
			SAN JUAN	19	7	26	17	3	1	20					22	1	23
			CHIGUERRA	39	44	83	75	4	2	77	1				78		77
			CHUAPIN	21	36	57	35	3		57	1	1			54		57
			CHUACAPAN	7	13	20	15	3	1	17					17		17
			QUEVEDO SANTA ROSA	17	28	45	26	4		30	1	18			41		38
			QUAYO	16	15	31	20	3		23					23		23
			PUEBLO NUEVO VIEJO	19	34	53	34	4		38					38		38
			JAN JUAN TEGUCHI	13	1	14	15	1		16					16		16
			SAN RAFAEL LAS FUENTES	20	18	38	20	2		22			4		23	6	24
			SANTA CRUZ MARBOL	6	13	19	18	1		17					17		17
			SANTA MARÍA DEL TÁN	10	20	30	24	3		27					28		28
			SANTA ROSA DE LIMA	10	20	30	20	3		23			2		26	13	41
			VALENCIA	19	22	41	38	3		41					41		41
19			<b>SOLLA</b>	<b>307</b>	<b>208</b>	<b>515</b>	<b>357</b>	<b>18</b>	<b>8</b>	<b>374</b>	<b>127</b>				<b>28</b>	<b>6</b>	<b>378</b>
			CONCEPCIÓN	4	4	8	12	1		13					13		13
			NEPULHA	42	30	72	59	3	1	73	7				75		75
			RAMAZOTE	21	18	39	30	3		33					33		33
			JAN ANTONIO SILVESTRE	10	18	28	25	1		26	2				28		28
			JAN ANTONIO PUJOS	8	11	19	18	4		22					22	3	25
			JAN JOSÉ CHACRA	6	11	17	16	1		17					17		17
			JAN JUAN LA LAGUNA	2	4	6	6	1		7					7		7
			JAN LUCAS POLMAR	12	39	51	38	1	2	41	13				54	1	62
			JAN MARCOS LA LAGUNA	5	4	9	8	1		9					9		9
			JAN PABLO LA LAGUNA	5	5	10	10			10	12				22		22
			JAN PEDRO LA LAGUNA	4	9	13	13	2		15	12			1	2	2	15
			SANTA CATARINA VITALLACÁN	17	13	30	30			30	20				50		50
			SANTA CATARINA PALOPO	2	4	6	5			5	5				10		10
			SANTA CLARA LA LAGUNA	14	7	21	21			21	23				44		44
			SANTA CRUZ LA LAGUNA	1	3	4	4			4	6				10		10
			SANTA LUCÍA LITÁN	12	6	18	18			18	18				36		36
			SANTA MARÍA VISITACIÓN	2	3	5	5			5	4				9		9
			SANTAGO ATITLAN	18	27	45	43	3		46	40				86		86
			SOLOLA	171	89	260	184	3		218	118				336		336
20			<b>SACATEPEQUEZ</b>	<b>418</b>	<b>441</b>	<b>859</b>	<b>632</b>	<b>26</b>	<b>8</b>	<b>667</b>	<b>216</b>				<b>448</b>	<b>19</b>	<b>667</b>
			TECACAS	15	14	29	21	1		22	18				40	13	53
			CUYUTUMANGO	18	33	51	35	3		38	21				59		59
			MALCATEPEQUEZ	61	54	115	104	3	2	119	4				127	18	132
			PATZUN	22	24	46	46			46	4				50		50
			PUEBLO NUEVO	1	6	7	6			6	3				9		9
			RIO BRAVO	19	31	50	40		3	43	41				84		84
			SANANJAY	15	24	39	36	2	3	44	44				88		88
			JAN ANTONIO SUDAMORQUEZ	12	11	23	23			23	26				49		49
			JAN BERNARDO	6	21	27	27		3	30	17				47		47
			JAN FRANCISCO JAPOTLAN	13	22	35	38	4	3	45	22				67		67
			JAN GABRIEL	13	18	31	30	1		31	7				38		38
			JAN JOSÉ EL BOLDI	10	20	30	27	3		30	25				55		55
			JAN JOSÉ LA MADRUGA	24	21	45	44	2	3	47	47				94		94
			JAN LUIS BUSTOS	19	26	45	34		3	37	35				72		72
			JAN LONDO	4	7	11	10			10	1				11		11
			JAN MIGUEL PARRIS	1	6	7	6			6	1				7		7
			JAN PABLO ESCOBAR	15	1	16	16			16	14				30		30
			SANTA BARBARA	15	14	29	29			29	29				58		58
			SANTO DOMINGO GUATEMALA	23	21	44	41	1		42	44				86		86
			SANTO TOMÁS LA UNION	22	17	39	36	2		38	39				77		77
			TURKEY	14	14	28	28			28	1				29		29
21			<b>TOTONICAPÁN</b>	<b>396</b>	<b>389</b>	<b>785</b>	<b>541</b>	<b>22</b>	<b>4</b>	<b>545</b>	<b>240</b>				<b>21</b>		<b>786</b>
			MOMOSCUMANGO	18	14	32	27	6	1	34	13				47		47
			SAN ANDRÉS MESA	11	14	25	24	1		25	25				50		50
			SAN MARTÍN AGUAS CALIENTES	13	8	21	20		4	21	21				42		42
			SAN VICENTE TOLONICAPÁN	28	23	51	47	3	3	53	58				111		111
			SAN FRANCISCO EL BUIZ	16	18	34	36	4		40	42				82		82
			SANTA LUCÍA LA REFORMA	10	10	20	21	1		22	23				45		45
			SANTA MARÍA CHIGUERRA	14	41	55	55	1	1	57	67				124		124
			TOTONICAPÁN	26	25	51	43	8	3	51	125				181		181
22			<b>ZACAPA</b>	<b>324</b>	<b>121</b>	<b>445</b>	<b>300</b>	<b>28</b>	<b>6</b>	<b>324</b>	<b>1</b>				<b>619</b>	<b>1</b>	<b>624</b>
			LEMBAY	4	4	8	8			8					8		8
			PETENITZ	4	4	8	8			8					8		8
			GUAMÁN	22	23	45	40		3	43	44			1	44	1	45
			HUE	4	3	7	7			7					7		7
			LA UNION	11	27	38	37			37	47				84		84
			REY HERNÁNDEZ	17	18	35	34	2	3	37	1				38		37
			SAN DIEGO	8	11	19	18			18	18				36		36
			SAN JERÓNIMO	5	5	10	10	1		11	11				22		22
			TECUTÁN	14	17	31	26	3		29	2				31		31
			USUMUTÁN	1	1	2	2			2					2		2
			ZACAPA	10	24	34	31	5		36	1				37		36
23			<b>ITALIA</b>	<b>3</b>	<b>3</b>	<b>6</b>	<b>3</b>	<b>3</b>		<b>6</b>					<b>6</b>		<b>6</b>
	1		<b>ROMA</b>	<b>1</b>	<b>1</b>	<b>2</b>	<b>1</b>	<b>1</b>		<b>2</b>					<b>2</b>		<b>2</b>
	1		<b>ROMA</b>	<b>1</b>	<b>1</b>	<b>2</b>	<b>1</b>	<b>1</b>		<b>2</b>					<b>2</b>		<b>2</b>



**DIRECCIÓN DE PROCESOS  
SEGUIMIENTO TEMÁTICO INSTITUCIONAL 2023  
DOCUMENTOS PERSONALES DE IDENTIFICACION POR REPOSICIÓN EMITIDOS  
MES REPORTADO: DICIEMBRE**

P	D	M	Departamento / municipio	Población beneficiada					Puesto							
				Sexo			Juventud 18 a 30 años	Adultos 31 a 40 años	Tercera edad 41 años en adelante	Total	Maya	K'iche'	Guatemala	Medicos /asistencia	No Indican	Total
				Mujeres	Hombres	Total										
1	1	0	Total general	14,824	21,289	36,114	16,681	23,287	2,946	42,914	9,127	128	38	23,662	1,994	35,113
1	1	0	ESTADOS UNIDOS DE AMÉRICA	58	165	223	118	99		217	58			154		273
	1	1	CALIFORNIA	1	1	2	1	1		2	1					2
	1	1	LOS ANGELES	1	1	2	1	1		2	1					2
	1	1	FLORIDA	2	2	4	2	2		4	2					4
	1	1	MIAMI	2	2	4	2	2		4	2					4
	1	1	MARYLAND	1	1	2	1	1		2	1					2
	1	1	SILVER SPRING	1	1	2	1	1		2	1					2
	1	1	NEW YORK	27	86	113	46	53		99	26			86		125
	1	1	QUEEN YORK	1	1	2	1	1		2	1					2
	1	1	RIVERHEAD	26	86	112	45	52		97	25			87		122
	1	1	NORTH CAROLINA	11	14	25	14	11		25	8			16		33
	1	1	RALEIGH	11	14	25	14	11		25	8			16		33
	1	1	TINNESSEE	17	84	101	48	48		96	44			52		140
	1	1	FOLTON	17	64	81	48	33		81	37			48		118
2	1	0	GUATEMALA	14,766	21,124	35,890	16,563	23,188	2,946	42,800	9,069	128	38	23,506	1,994	34,826
	1	1	ALTA VERAPAZ	206	1,296	1,502	1,343	745	109	1,452	1,913			346	8	1,499
	1	1	ZAHARÁN	28	78	106	48	31	8	107	105			6		113
	1	1	CHANAL	18	36	54	14	20	4	48	42			4		90
	1	1	CHIC	47	321	368	80	71	9	160	150			17	3	168
	1	1	COBAN	117	218	335	217	138	20	355	215			147	7	192
	1	1	FRAY BARTOLOME DE LAS CASAS	31	89	120	42	52	6	100	112			18		120
	1	1	JAYACHAN	21	49	70	41	25	4	70	44			3	5	72
	1	1	JAYACHAN	27	66	93	54	30	6	90	50			3		93
	1	1	SAKUPJA	28	11	39	11	17	1	39	13			18		57
	1	1	SAN COTOMAL VERAPAZ	18	50	68	23	40	7	68	47			11		79
	1	1	SAN JUAN CHAMELCO	17	41	58	17	44	4	113	110			3		116
	1	1	SAN PEDRO CARCHA	19	164	183	148	87	14	238	212			16	10	258
	1	1	SAN PEDRO CARCHA	45	47	92	48	36	6	132	125			7		139
	1	1	SANTA CATALINA LA TIERRA	19	47	66	38	28	5	71	54			17		88
	1	1	SANTA CRUZ VERAPAZ	30	11	41	47	20	4	71	68			3		74
	1	1	SERENI	41	10	51	34	17	8	69	58			8		77
	1	1	TACTIC	41	10	51	34	17	8	69	58			8		77
	1	1	TAMAYO	8	11	19	10	7	1	23	22			1		24
	1	1	TUCURÚ	7	10	17	15	10	1	27	26			1		27
	2	1	BAJA VERAPAZ	131	209	340	180	150	34	364	183			171	8	244
	2	1	CIBUCHE	1	9	10	12	4	1	16	8			7		15
	2	1	EL CAYO	1	1	2	1	1	1	2	1			1		2
	2	1	GRANAXE	2	4	6	2	4	1	7	4			3		7
	2	1	PURISHA	24	17	41	44	11	8	63	73			10		73
	2	1	SURUBA	38	47	85	38	43	7	88	78			10		98
	2	1	SIJAM	48	49	97	59	34	14	107	112			13	3	123
	2	1	SAN VICENTE	12	19	31	17	9	3	31	4			25	1	31
	2	1	SAN VICENTE	8	8	16	7	9	1	16	7			9	1	18
	2	1	SAN VICENTE	4	8	12	5	4	1	10	5			5		10
	2	1	CHIMALTENANGO	645	784	1,429	615	900	108	1,423	304			205	80	1,479
	2	1	ACATZINGA	12	15	27	18	11	11	42	13			21	10	43
	2	1	CHIMALTENANGO	140	202	342	178	187	28	393	18			46	270	344
	2	1	COMANÁ	10	12	22	15	10	1	26	18			8		26
	2	1	EL TIERR	28	41	69	38	24	6	80	10			34	15	63
	2	1	PARRAMOS	10	11	21	11	10	1	22	16			6	3	25
	2	1	PATZUN	21	43	64	35	22	7	64	51			10	3	64
	2	1	PATZUN	11	46	57	48	24	1	73	63			10		73
	2	1	POCHUTA	10	1	11	10	1	1	11	1			1		12
	2	1	SAN ANDRÉS ITZAP	18	14	32	13	24	4	41	38			3	2	43
	2	1	SAN JOSÉ POASÚN	11	18	29	13	16	4	33	18			6		39
	2	1	SAN MARTÍN SCOTEPEQUE	30	10	40	12	10	4	26	12			8	16	44
	2	1	SANTA ANTONIA	7	8	15	8	8	1	15	10			5		15
	2	1	SANTA CRUZ BALANZA	11	11	22	11	11	1	23	12			6		29
	2	1	TEPAN GUATEMALA	34	81	115	58	37	8	143	113			12		155
	2	1	TEPEJANA	13	18	31	15	13	4	31	23			17	1	41
	2	1	YANGUJA	18	14	32	15	16	1	32	12			14	7	53
	2	1	CHIMELTAN	248	273	521	212	311	68	531	9			526	8	537
	2	1	CANCIÓN	25	16	41	20	18	4	42	4			5		47
	2	1	CHOLMARIA	19	101	120	45	47	18	110	100			10	1	121
	2	1	CONCEPCIÓN LAS MINAS	7	10	17	7	7	1	15	17			1		17
	2	1	ESCUAPUL	1	1	2	1	1	1	2	1			1		2
	2	1	GUAY	8	7	15	8	7	1	16	15			1		16
	2	1	ECUTEN	15	19	34	16	17	4	37	34			3		40
	2	1	ELBARR	17	12	29	17	8	4	29	28			1		30
	2	1	GUAYATEPEQUE	12	15	27	13	14	4	31	27			4		31
	2	1	SAN JACINTO	8	11	19	8	11	1	20	11			9	1	22
	2	1	SAN JOSE LA ARCADE	10	11	21	10	11	1	22	11			11		23
	2	1	SAN JUAN ERMITA	11	14	25	12	13	4	29	25			4		33
	2	1	EL PROGRESO	126	218	344	168	261	12	441	8			338	3	449
	2	1	EL TIERR	8	11	19	8	11	1	20	17			3		20
	2	1	ELATAYON	28	10	38	12	11	1	24	1			23		25
	2	1	MORAZÁN	10	18	28	9	17	1	28	28			1		29
	2	1	SAN ADOLFO ACHAGUATZ'AN	27	11	38	14	12	1	27	18			9		36
	2	1	SAN ANTONIO LA PAZ	11	11	22	11	11	1	23	11			12		24
	2	1	SAN COTOMAL ACHAGUATZ'AN	2	1	3	2	1	1	3	1			1		3
	2	1	SANABATE	11	18	29	11	11	1	23	1			8	1	24
	2	1	SANABATE	7	14	21	10	9	1	21	1			19	1	21
	2	1	ESCUAPUL	261	1,816	2,077	1,304	874	161	2,145	148			1,593	166	2,141
	2	1	ESCUAPUL	201	142	343	204	120	11	345	7			147	69	421
	2	1	GUAYATEPEQUE	1	1	2	1	1	1	2	1			1		2
	2	1	GUAYATEPEQUE	28	10	38	12	11	1	24	1			23	1	25
	2	1	LA DEMOCRACIA	18	40	58	18	18	1	37	2			35	1	38
	2	1	LA GUERRA	48	104	152	74	81	17	172	4			158	8	174
	2	1	MAGUJA	49	108	157	77	71	8	156	1			156	1	157
	2	1	QUEJEN	12	46	58										

DIRECCIÓN DE PROCESOS  
SEGUIMIENTO TEMÁTICO INSTITUCIONAL 2023  
DOCUMENTOS PERSONALES DE IDENTIFICACION POR REPOSICIÓN EMITIDOS  
MES REPORTADO: DICIEMBRE

P	D	M	Departamento / municipio	Sexo				Población beneficiada								
				Mujeres	Hombres	Total	Juvenil	Adultos	Tercera Edad	Total	Mayor	Jinca	Guileno	Medios /Indios	No indican	Total
							16 a 30 años	31 a 60 años	61 años en adelante							
			SAN JOSÉ	15	144	219	119	82	18	219	7		170	40	230	
			SAN VICENTE PACANA	14	15	49	10	14	5	49			45	1	49	
			SANTA LUCÍA COTACAMAELAPA	47	89	211	79	81	8	150	3		147	1	150	
			MEDULLA	85	98	203	87	89	13	209	2		191	4	193	
			TOQUIBATE	73	111	284	239	51	17	284	5		179	1	180	
			<b>GUATEMALA</b>	<b>4,818</b>	<b>7,305</b>	<b>11,147</b>	<b>5,279</b>	<b>3,081</b>	<b>889</b>	<b>11,144</b>	<b>844</b>	<b>11</b>	<b>9,181</b>	<b>921</b>	<b>11,144</b>	
			AMATITLAN	178	279	457	212	211	34	457			409	1	457	
			DZAMBULA	76	151	267	121	124	21	267	18		194	28	267	
			CHUARRANDE	19	11	36	19	11	2	36	19		1	1	36	
			FRANJES	71	101	172	71	82	19	172	5		161	1	172	
			<b>GUATEMALA</b>	<b>2,946</b>	<b>8,176</b>	<b>11,111</b>	<b>5,169</b>	<b>3,191</b>	<b>387</b>	<b>11,111</b>	<b>312</b>	<b>9</b>	<b>8,121</b>	<b>654</b>	<b>11,111</b>	
			MICO	118	181	319	144	134	37	319	8		289	21	319	
			PALENCIA	40	60	104	47	45	12	104			96	8	104	
			RETANA	118	214	332	171	133	28	332	4		272	1	332	
			SAN JOSÉ TRIUNFO	298	217	473	271	183	19	473	10		447	16	473	
			SAN JUAN SACATEPEQUEZ	73	88	141	101	32	8	141	112		24	3	141	
			SAN PEDRO AMATEPEQUE	27	89	96	34	28	3	96	8		81	7	96	
			SAN PEDRO SACATEPEQUEZ	47	85	132	55	60	8	132	179		40	1	132	
			SAN RAFAEL	41	78	120	67	49	15	120			41	81	120	
			SANTA CATALINA PINOLA	51	116	173	89	79	14	173	7		163	30	173	
			VELLA CAYANES	123	289	411	170	119	13	311	7		281	6	311	
			VELLA NUEVA	176	453	289	122	213	80	289	29		219	25	289	
			<b>BUENAVISTA</b>	<b>814</b>	<b>2,149</b>	<b>2,983</b>	<b>911</b>	<b>919</b>	<b>159</b>	<b>2,983</b>	<b>1,758</b>	<b>1</b>	<b>267</b>	<b>27</b>	<b>2,983</b>	
			AJLUZATAN	31	44	77	36	31	8	77	69		11	1	77	
			BARICEL	88	105	193	100	79	14	193	189		27	1	193	
			CRANATA	37	11	51	14	19	4	51	4		34	1	51	
			COLTENANGO	11	19	30	15	18	7	30	27		6	1	30	
			CUREO	31	75	87	39	48	14	87	23		77	1	87	
			MARQUEZANANGO	139	216	344	196	216	25	331	58		277	2	331	
			JOCATENANGO	37	43	80	39	39	4	80	17		11	11	80	
			LA OMBOSCACA	71	12	149	69	67	8	144	43		30	1	144	
			LA LIBERTAD	11	16	47	20	19	2	41	7		34	1	41	
			MAJACATANCITO	14	19	31	17	18	4	31	6		26	1	31	
			NEITON	29	39	68	39	47	7	68	66		32	1	68	
			PIATAN	5	8	13	4	7	2	13	11		2	1	13	
			SAN ANTONIO HUETA	38	18	44	18	13	3	44	31		38	1	44	
			SAN CARLOS INDIO	14	13	24	9	14	1	24	23		1	1	24	
			SAN DOMINGO ISTAMPAN	29	30	59	15	19	6	59	50		8	1	59	
			SAN JUAN ATIÁN	71	19	84	19	14	4	34	23		1	1	34	
			SAN JUAN OSCO	24	12	36	19	12	5	36	49		10	1	36	
			SAN MATÍAS ATIÁN	47	19	64	19	19	3	64	55		1	1	64	
			SAN MIGUEL ALVARO	31	30	47	30	19	3	41	49		7	1	41	
			SAN PEDRO NECA	30	16	44	18	15	3	36	47		14	1	36	
			SAN RAFAEL PORQUELEN	20	12	40	12	17	6	35	43		1	1	35	
			SAN RAFAEL PIZAN	14	15	29	14	15	1	30	27		1	1	30	
			SAN SEBASTIÁN COYUH	11	12	33	18	12	6	33	49		1	1	33	
			SAN SEBASTIÁN MARQUEZANANGO	40	15	64	19	12	7	38	60		3	1	38	
			SANTA ANA HUETA	10	12	30	13	17	4	31	19		10	1	31	
			SANTA BARBARA	31	16	47	14	19	5	37	47		1	1	37	
			SANTA EULALIA	18	18	36	18	18	2	36	19		1	1	36	
			SANTO DOMINGO MARQUEZANANGO	11	17	28	13	14	1	28	27		1	1	28	
			SOLOLA	50	48	100	41	49	10	100	91		4	2	100	
			TICITAN	5	13	18	7	11	1	18	9		1	1	18	
			TODOS SANTOS CUCUMATAN	19	15	40	15	19	6	40	42		1	2	40	
			UNION CAMPA	14	14	29	10	13	2	24	2		2	1	24	
			<b>URABÁ</b>	<b>880</b>	<b>547</b>	<b>1,427</b>	<b>467</b>	<b>381</b>	<b>68</b>	<b>1,427</b>	<b>198</b>	<b>18</b>	<b>688</b>	<b>2</b>	<b>1,427</b>	
			EL COTON	69	81	146	69	57	4	146	119		18	1	146	
			IMBIBITION	47	87	134	70	51	9	134	67		14	1	134	
			LOS AMATES	31	39	66	19	30	16	66	2		64	1	66	
			MORILES	57	120	177	88	73	16	177	4		123	1	177	
			PUERTO RAMOS	140	214	356	174	151	30	356	7		340	1	356	
			<b>JALAPA</b>	<b>211</b>	<b>274</b>	<b>481</b>	<b>209</b>	<b>118</b>	<b>40</b>	<b>481</b>	<b>9</b>	<b>23</b>	<b>444</b>	<b>9</b>	<b>481</b>	
			JALAPA	129	143	289	113	129	37	289	4	18	241	6	289	
			MATAGÜERCUNTA	14	41	47	19	30	8	47		1	41	1	47	
			MOROLA	8	8	16	8	8	2	16			14	1	16	
			SAN CARLOS ALDABATE	8	4	12	4	6	2	12		10	1	1	12	
			SAN LUIS RIVERA DE OLAN	21	11	41	17	23	4	41	1		40	1	41	
			SAN MARCEL CHAMPANÓN	8	4	12	4	4	2	12			10	1	12	
			SAN PEDRO PINOLA	20	23	43	21	20	6	43	1		41	1	43	
			<b>UTMANA</b>	<b>418</b>	<b>526</b>	<b>947</b>	<b>463</b>	<b>402</b>	<b>114</b>	<b>947</b>	<b>9</b>	<b>44</b>	<b>847</b>	<b>67</b>	<b>947</b>	
			AGUA BUENCA	10	18	28	11	9	4	28			24	1	28	
			AJURICÓN MITA	49	47	103	41	41	14	100			89	4	100	
			ATSCATEMPA	25	34	61	24	21	12	61			42	1	61	
			COMAÑA	20	32	40	19	22	4	49	1		43	1	49	
			COMALACÁ	11	14	25	10	11	1	25			16	1	25	
			D. ABEJANTO	7	1	11	4	4	3	11			11	1	11	
			D. PROGRESO	10	24	41	14	21	6	41			15	1	41	
			JOPATÁN	21	21	42	21	29	8	51			41	1	51	
			JUBI	5	9	14	5	7	2	14			11	1	14	
			JUTUPA	124	181	309	140	149	30	309	4	40	270	1	309	
			MEYULA	30	54	81	30	31	1	81	1		79	1	81	

PK



**DIRECCIÓN DE PROCESOS  
SEGUIMIENTO TEMÁTICO INSTITUCIONAL 2023  
DOCUMENTOS PERSONALES DE IDENTIFICACION POR REPOSICIÓN EMITIDOS  
MES REPORTADO: DICIEMBRE**

P	D	M	Departamento / municipio	Población beneficiada					Pueblo						
				Sexo			Juveniles	Adultos	Tercera Edad	Total	Moya	Arauco	Gallina	Mestizo / Indígena	Total
				Mujeres	Hombres	Total	18 a 30 años	31 a 40 años	41 años en adelante						
12			PASADO	7	15	22	1	7	8	22			12		22
13			QUINDIA	29	30	59	29	29	15	93		13	67	3	61
14			SAN JOSÉ ACATEMPAL	16	15	31	15	14	2	31			16	28	31
15			SANTA CATARINA MITA	22	28	50	18	25	17	50		1	42		51
16			YUPILTEPEC	16	15	31	18	12	1	31			30	1	31
17			JAROPULÁN	6	5	11	8	7	1	16			11		11
18			<b>PETEN</b>	<b>305</b>	<b>391</b>	<b>696</b>	<b>429</b>	<b>407</b>	<b>61</b>	<b>896</b>	<b>183</b>		<b>717</b>	<b>8</b>	<b>896</b>
1			BOHOL	9	21	30	9	18	3	30			19		30
2			EL CAYAL	13	9	22	4	25	1	22			18	1	21
3			FLORES	10	60	70	40	67	9	108			147	2	150
4			LA LIBERTAD	38	31	69	31	36	12	77		23	123	1	127
5			LOS RÍOS	14	45	59	28	25	8	69		48	58		60
6			MELCHOR DE MÉNDEZ	11	25	36	15	21	1	44		7	51	3	56
7			POPÚL	43	87	130	41	56	11	139		25	154	1	155
8			SAN AMBROSIO	5	4	9	4	5	1	10			10		11
9			SAN BERNARDO	48	97	145	38	58	8	145		1	147	1	148
10			SAN FRANCISCO	17	23	40	19	14	6	48			39		48
11			SAN JOSÉ	5	5	10	5	5		10			8	2	10
12			SAN LUIS	25	57	82	41	38	6	82		44	67		80
13			SANTA ANA	7	18	25	15	8	3	25		1	14	2	21
14			SURABÁ	1	4	5	4	1		5			2		5
15			<b>QUINTANA ROO</b>	<b>1,040</b>	<b>1,481</b>	<b>2,521</b>	<b>1,234</b>	<b>1,289</b>	<b>112</b>	<b>2,635</b>	<b>686</b>		<b>1,949</b>	<b>62</b>	<b>2,461</b>
1			AGUASCALIENTES	7	8	15	4	10	1	15			1		15
2			CAMBACÉN	8	15	23	14	9	1	29		15	23		23
3			CANAL	11	7	18	8	10		18			1		18
4			CANTILL	4	11	15	11	4	1	16			1		17
5			CANTILLAN	113	158	271	115	155	19	279			270		279
6			COYUMBA	14	37	51	21	31	12	58			39		51
7			COXCOHÓN CHUJUBIENCA	13	18	31	18	18	5	33		28	9		31
8			EL PALMAR	20	27	47	19	16	7	42		19	18	1	47
9			FLORES COSTA COCA	14	38	52	19	25	8	52			30	1	53
10			GENZÁ	18	31	49	31	25	6	58			35		58
11			HOYAN	8	7	15	4	4	7	19			10		19
12			LA ESPERANZA	12	23	35	21	13	1	35		18	8		39
13			QUINTIPEC	22	25	47	19	23	6	47		24	13	12	47
14			PALESTINA DE LOS ALTO	19	15	34	16	14	6	36		15	17		38
15			QUINTANA ROO	578	871	1,449	681	668	101	1,450	611		839	26	1,365
16			SAN CARLOS	15	17	32	16	14	4	34			14		34
17			SAN CARLOS BAR	18	18	36	11	18	7	36		19	15	2	38
18			SAN FRANCISCO LA LAGUNA	15	7	22	11	10	1	22		17	8	1	21
19			SAN JUAN ESTANISLAO	11	25	36	19	22	6	47		15	18	1	34
20			SAN MARTÍN SACATEPEC	18	27	45	18	21	1	40		41	8	2	49
21			SAN MATÍAS	13	9	22	8	11	5	24			10		24
22			SAN MIGUEL SUZULA	5	2	7	4	4		7			1		7
23			SIBEL	7	6	13	7	4	2	13			8		13
24			TULÁ	6	4	10	7	7	1	15			8		15
14			<b>QUINTANA ROO</b>	<b>718</b>	<b>810</b>	<b>1,528</b>	<b>719</b>	<b>781</b>	<b>108</b>	<b>1,508</b>	<b>1,248</b>		<b>840</b>	<b>48</b>	<b>1,428</b>
1			CANAL	15	15	30	19	14	6	39			11		40
2			CHANA	28	27	55	28	26	7	58		28	8		56
3			CHICAMÁN	10	10	20	10	10	2	22			14	5	21
4			CHUC	5	5	10	1	4	5	10			10		10
5			CHUCUCHEMÁN	41	47	88	45	29	7	74		100	4		120
6			CHUMEL	11	10	21	9	12	1	22			8	8	21
7			CUMHÉ	25	9	34	9	15	1	25			18		24
8			OCÓN	112	175	287	135	124	11	270			100		274
9			JOYBÁ	14	41	55	17	33	5	55		28	12	5	60
10			NEBU	55	28	83	41	34	20	95		134	13	2	129
11			PACHALUM	14	17	31	12	14	6	32		13	17	1	31
12			PAZOTE	19	11	30	7	13	6	26			24		26
13			ROCAPULÁN	18	75	93	49	36	6	91		108	18	1	129
14			SAN ANDRÉS SACAHUAG	13	18	31	13	14	1	28			7	1	30
15			SAN ANTONIO ILIUTIMINGO	8	2	10	3	3		6			8		6
16			SAN BARTOLOMÉ ACOTZIMINGO	8	12	20	11	9		20			8	2	20
17			SAN JUAN COTÓN	17	17	34	13	16	3	32		34	8		44
18			SAN RIBBE ACORNAL	11	17	28	12	12	4	28			21		28
19			SANTA CRUZ DEL QUICHE	89	128	217	105	108	18	231		236	40	13	227
20			UPANTÉN	83	83	166	87	79	8	167		123	13	1	181
21			YUCALPÁN	15	12	27	15	8	2	25			7	2	24
22			<b>RETARTEPE</b>	<b>342</b>	<b>464</b>	<b>806</b>	<b>388</b>	<b>430</b>	<b>61</b>	<b>879</b>	<b>18</b>		<b>774</b>	<b>14</b>	<b>808</b>
1			CHAMPÉPE	28	42	70	32	31	8	73			48	4	71
2			EL AMBITAL	30	47	77	38	44	4	87			40		67
3			NOVO SAN CARLOS	29	42	71	29	34	8	71			21		71
4			RETARTEPE	142	288	430	217	228	21	445			217	9	429
5			SAN ANDRÉS VILLA SIELA	18	55	73	44	30	8	82			77	1	81
6			SAN FELIX	18	29	47	18	22	21	61			46		61
7			SAN MARTÍN JAROPULÁN	14	28	42	22	14	8	44			40		45
8			SAN GIBASTÁN	25	36	61	31	31	6	68			58		61
9			SANTA CRUZ MEXILÁ	20	14	34	13	7	4	24			13	1	24
10			<b>MIQUILTUC</b>	<b>449</b>	<b>612</b>	<b>1,061</b>	<b>475</b>	<b>483</b>	<b>17</b>	<b>955</b>	<b>244</b>		<b>622</b>	<b>48</b>	<b>850</b>
11			ACOTZIMINGO	18	34	52	23	24	3	50			31	15	50

RH



**DIRECCIÓN DE PROCESOS**  
**SEGUIMIENTO TEMÁTICO INSTITUCIONAL 2023**  
**DOCUMENTOS PERSONALES DE IDENTIFICACIÓN POR REPOSICIÓN EMITIDOS**  
**MES REPORTADO: DICIEMBRE**

P	D	M	Departamento / municipio	Población beneficiada												
				Sexo			Edad			Pueblo						
				Mujeres	Hombres	Total	Juveniles 18 a 30 años	Adultos 31 a 60 años	Personas 61 años en adelante	Total	Maya	Zinca	GuB'ats	Mestizo (Ladinos)	No Indígena	Total
1			ANTOJON GUATEMALA	87	146	233	54	103	76	233	9			212	11	233
2			CIUDAD VIEJA	21	54	75	49	22	5	75	3			65	8	75
3			COCHITENANGO	30	20	50	21	14		35	1			34	1	35
4			MAGUAYAN MOPAN ALTA	8	23	31	21	10	1	31				24	7	31
5			PACTONES	11	30	41	10	14		24	1			27	1	28
6			SAN ANTONIO AGUAS CALIENTES	8	17	25	13	11	1	25	14			8	7	25
7			SAN BARTOLOMÉ MOPAN ALTA	1	20	21	10	12		22	3			14	5	21
8			SAN LUCAS SACATEPEQUEZ	86	64	150	49	47	3	104	11			74	14	104
9			SAN MIGUEL SUPIA	10	14	24	14	10	1	24	1			14	8	24
10			SANTA CATARINA BARAHONA	8	1	9	4	4		8	3			3	1	9
11			SANTA LUCIA MOPAN ALTA	20	11	31	17	14	1	32	3			27	1	32
12			SANTA MARÍA DE JESÚS	11	25	37	21	12	1	34	14			8	1	37
13			SANTO DOMINGO SACATEPEQUEZ	20	17	37	19	14	1	34	41			10	1	37
14			SANTO DOMINGO STRACTO	14	11	25	12	12	1	25	10			8	1	25
15			SUMAMOSO	47	60	107	53	47	5	105	47			13	1	107
16			<b>SAN MARCOS</b>	<b>890</b>	<b>1,148</b>	<b>2,038</b>	<b>678</b>	<b>808</b>	<b>252</b>	<b>2,098</b>	<b>176</b>			<b>1,809</b>	<b>91</b>	<b>2,098</b>
17			AYUTLA	35	100	135	80	42	11	133	1			110	9	135
18			CATANA	46	80	126	46	42	21	109	1			95	1	109
19			COMITENANGO	46	48	94	40	42	20	102	88			1	1	102
20			CONCEPCION TAYLARA	29	14	43	11	14	8	33	45			4	1	43
21			EL BALCON	30	14	44	15	17	1	33	12			1	1	33
22			EL BOSQUE	22	24	46	21	16	1	38	1			44	1	46
23			EL TUMBADOR	27	30	57	14	14	29	57	1			46	1	57
24			ESGUERRAS PAZO CORONADO	21	21	42	14	15	1	30	1			43	1	42
25			GUAYAMA	20	18	38	10	13	4	27	11			4	1	38
26			LA BLANCA	10	34	44	14	18	1	33	1			30	1	44
27			LA REFORMA	12	31	43	20	15	4	39	1			40	1	43
28			MELACATAN	80	134	214	100	100	14	214	8			212	2	214
29			NUEVO PROGRESO	21	11	32	10	12	4	26				17	1	32
30			OCUM	8	14	22	14	14	1	33				14	1	33
31			RAMAÑA	30	17	47	17	12	8	37				41	1	47
32			RAO BLANCO	8	8	16	8	8	1	17				16	1	17
33			SAN ANTONIO SACATEPEQUEZ	5	14	19	10	7	4	19	14			1	1	19
34			SAN CRISTOBAL CUCHO	10	10	20	10	8	4	22				10	1	22
35			SAN JOSE GUATEMALA	10	10	20	10	10	1	21	1			10	1	21
36			SAN JERONIMO	22	14	36	14	17	6	37	12			14	1	36
37			SAN MARCOS	71	78	149	67	64	21	152	7			140	11	149
38			SAN MIGUEL AYAHUACAN	20	40	60	10	17	8	35	19			7	1	60
39			SAN PABLO	13	19	32	20	10	1	31	4			49	1	32
40			SAN VICENTE SACATEPEQUEZ	88	26	114	40	44	30	114	5			100	9	114
41			SAN VICENTE DE LA CRUZ	10	14	24	10	10	4	24				17	1	24
42			SIBUN	4	11	15	7	5	4	16	2			14	1	15
43			SPACAPA	15	20	35	10	13	1	24	19			4	1	35
44			TACANA	18	25	43	16	15	11	42	1			39	1	43
45			TALAMAYO	10	7	17	14	10	1	24	10			1	1	24
46			TEGUJA	41	40	81	40	24	11	75	8			74	1	81
47			<b>SANTA ROSA</b>	<b>816</b>	<b>474</b>	<b>1,290</b>	<b>414</b>	<b>510</b>	<b>76</b>	<b>1,000</b>	<b>11</b>	<b>61</b>		<b>784</b>	<b>14</b>	<b>1,290</b>
48			BARBERENA	40	110	150	20	46	8	74	2			70	1	150
49			CASILLAS	12	20	32	10	14	4	28	7			24	1	32
50			CHOLIMELILLA	40	57	97	46	43	11	100	1			81	1	100
51			CULMINA	62	64	126	41	50	11	102	1			102	1	126
52			GUAYACAPAN	8	18	26	14	10	1	25				18	1	26
53			QUEVEDO SANTA ROSA	10	14	24	10	10	4	24	4			10	1	24
54			QUATEMAN	14	22	36	14	14	5	33	1			31	1	36
55			PUEBLO NUEVO VIEJO	21	22	43	22	10	4	36				41	1	43
56			SAN JUAN TECUACO	1	4	5	1	1	1	3				4	1	5
57			SAN RAFAEL LAS FUENTES	8	14	22	11	10	1	22	4			10	1	22
58			SANTA CRUZ NARANJO	12	13	25	10	10	1	21				21	1	25
59			SANTA MARÍA VIGUATÁN	11	14	25	14	10	1	25	1			24	1	25
60			SANTA ROSA DE LIMA	14	14	28	14	10	1	25				21	1	28
61			TANICO	17	28	45	14	11	4	29				41	1	45
62			<b>SIBUNÁ</b>	<b>202</b>	<b>424</b>	<b>626</b>	<b>276</b>	<b>276</b>	<b>44</b>	<b>616</b>	<b>512</b>			<b>74</b>	<b>20</b>	<b>626</b>
63			CONCEPCION	8	5	13	8	4		12	4			1	1	13
64			SIBUNOLA	12	30	42	17	17	8	42	11			1	1	42
65			PANAMACHE	12	29	41	20	20	1	41				41	1	41
66			SAN ANDRÉS BERTHAVAL	14	14	28	10	10	4	24	17			4	1	28
67			SAN ANTONIO PALOPE	1	4	5	1	4		5	1			1	1	5
68			SAN JUAN CHACARA	10	5	15	10	4	1	15	10			1	1	15
69			SAN JUAN LA LAGUNA	1	4	5	1	4		5	14			1	1	5
70			SAN LUCAS TOLIMÁN	14	11	25	17	20	7	44	19			4	1	25
71			SAN MARCOS LA LAGUNA	2	4	6	1	4		5	1			1	1	6
72			SAN PABLO LA LAGUNA	4	4	8	1	4		5	4			4	1	8
73			SAN PEDRO LA LAGUNA	12	14	26	17	10	4	31	10			4	1	26

PH

**DIRECCIÓN DE PROCESOS  
SEGUIMIENTO TEMÁTICO INSTITUCIONAL 2023  
DOCUMENTOS PERSONALES DE IDENTIFICACION POR REPOSICIÓN EMITIDOS  
MES REPORTADO: DICIEMBRE**

P	D	M	Departamento / municipio	Población beneficiada											
				Sexo			Edad			Pueblos					
				Mujeres	Hombres	Total	Juventud 18 a 30 años	Adultos 31 a 60 años	Tercera Edad 61 años en adelante	Total	Maya	Xinca	Garífuna	Medizos / Judinos	No indican
12			SANTA CATERINA PATANUCÁN	29	11	40	15	25	0	40	40				40
13			SANTA CATERINA PALINCO	2	4	6	3	3		6	6			1	7
14			SANTA CLARA LA UNIÓN	15	9	24	9	15		24	24				24
15			SANTA CRUZ LA LAGUNA	5	4	9	4	5		9	9			2	11
16			SANTA LUCÍA UTUTLÁN	31	14	45	12	33	0	45	45		1	1	47
17			SANTA MARÍA VISITACION	2	8	10	3	7		10	10			1	11
18			SANTIAGO ATITLÁN	11	31	42	19	23	0	42	42		8	2	52
19			SIKOL	53	87	140	59	81	0	140	140		27	4	171
20			<b>SUCHITEPEQUEZ</b>	<b>543</b>	<b>380</b>	<b>1,923</b>	<b>613</b>	<b>989</b>	<b>111</b>	<b>2,603</b>	<b>277</b>		<b>1,003</b>	<b>53</b>	<b>1,383</b>
1			SUCHITENANJÓ	38	54	92	46	46	0	92	92		0	0	92
2			SUCHITUMÁN	49	68	117	54	63	0	117	117		0	0	117
3			SUMATENANGO	57	154	211	100	111	0	211	211		18	0	229
4			TALAMAL	30	49	79	34	45	0	79	79		0	0	79
5			PUEBLO NUEVO	9	19	28	11	17	0	28	28		0	0	28
6			TEL BALAY	28	35	63	30	33	0	63	63		0	0	63
7			TANAHOC	46	29	75	38	37	0	75	75		0	0	75
8			SAN ANTONIO SUCHITEPEQUEZ	53	61	114	49	65	0	114	114		0	0	114
9			SAN BERNABÉ	18	20	38	19	19	0	38	38		0	0	38
10			SAN FRANCISCO ZARCOSTLÁN	14	21	35	17	18	0	35	35		0	0	35
11			SAN GABRIEL	11	21	32	15	17	0	32	32		0	0	32
12			SAN JESÚS EL RÍO	18	21	39	19	20	0	39	39		0	0	39
13			SAN JUAN LA MAGUANA	28	31	59	31	28	0	59	59		0	0	59
14			SAN JUAN BAUTISTA	30	21	51	26	25	0	51	51		0	0	51
15			SAN LEONARDO	4	7	11	4	7	0	11	11		0	0	11
16			SAN MIGUEL PASAR	17	17	34	16	18	0	34	34		0	0	34
17			SAN PABLO JOCOPUL	11	17	28	14	14	0	28	28		0	0	28
18			SANTA BARBARA	14	26	40	22	18	0	40	40		0	0	40
19			SANTO DOMINGO SUCHITEPEQUEZ	17	30	47	24	23	0	47	47		0	0	47
20			SANTO TOMÁS LA UNIÓN	12	39	51	21	30	0	51	51		0	0	51
21			SUNUTU	12	21	33	16	17	0	33	33		0	0	33
22			<b>TOTONICAPÁN</b>	<b>215</b>	<b>361</b>	<b>576</b>	<b>268</b>	<b>308</b>	<b>40</b>	<b>616</b>	<b>664</b>		<b>81</b>	<b>34</b>	<b>679</b>
1			MONTEPEÑÓN	44	76	120	54	66	0	120	120		0	0	120
2			SAN ANDRÉS VEJES	17	35	52	21	31	0	52	52		0	0	52
3			SAN BARTOLOMÉ AGUAS CALIENTES	8	9	17	11	6	0	17	17		0	0	17
4			SAN CRISTÓBAL TONICAPÁN	31	28	59	31	28	0	59	59		0	0	59
5			SAN FRANCISCO EL SUTZ	36	46	82	44	38	0	82	82		0	0	82
6			SANTA LUCÍA LA REDONDA	11	30	41	19	22	0	41	41		0	0	41
7			SANTA MARÍA CHIGUERRA	13	21	34	17	17	0	34	34		0	0	34
8			TOTONICAPÁN	34	50	84	37	47	0	84	84		0	0	84
23			<b>UCAJAL</b>	<b>220</b>	<b>346</b>	<b>566</b>	<b>268</b>	<b>298</b>	<b>60</b>	<b>566</b>	<b>10</b>		<b>544</b>	<b>22</b>	<b>588</b>
1			CAJAMAL	8	11	19	10	9	0	19	19		0	0	19
2			YITAMULAJA	12	13	25	12	13	0	25	25		0	0	25
3			GUAMÁN	14	29	43	21	22	0	43	43		0	0	43
4			HAITE	4	4	8	4	4	0	8	8		0	0	8
5			LA UNIÓN	7	17	24	12	12	0	24	24		0	0	24
6			NO HONDU	118	207	325	159	166	0	325	325		0	0	325
7			SAN DIEGO	4	11	15	8	7	0	15	15		0	0	15
8			SAN JORGE	10	8	18	9	9	0	18	18		0	0	18
9			TECUNUTÁN	5	11	16	8	8	0	16	16		0	0	16
10			URUMANTLÁN	4	4	8	4	4	0	8	8		0	0	8
11			ZACAPA	53	41	94	50	44	0	94	94		0	0	94


**RENAP**  
 Ing. Pablo David Rufz Herrera  
 Subdirector de innovación  
 Dirección de Procesos  
 Sede del RENAP, Guatemala, Guatemala

**DIRECCIÓN DE PROCESOS**  
**SEGUIMIENTO TEMÁTICO INSTITUCIONAL 2023**  
**DOCUMENTOS PERSONALES DE IDENTIFICACION POR RENOVACIÓN EMITIDOS**  
**MES REPORTADO: DICIEMBRE**

P	D	M	Departamento / Municipio	Población beneficiada												
				Sexo			Pueblo									
				Mujeres	Hombres	Total	Juventud 18 a 30 años	Adultos 31 a 60 años	Tercera Edad 61 años en adelante	Total	Maya	Xinca	Garífuna	Mestizo (Total)	No indican	Total
1	3	1	<b>Total general</b>	<b>31,880</b>	<b>37,288</b>	<b>69,168</b>	<b>11,801</b>	<b>23,782</b>	<b>3,521</b>	<b>41,604</b>	<b>12,767</b>	<b>78</b>	<b>17</b>	<b>27,761</b>	<b>880</b>	<b>41,644</b>
1	3	1	<b>ALABAMA</b>	11	1	12	1	8	1	11	1			11		12
1	3	1	<b>ALASKA</b>	11	1	12	1	8	1	11	1			11		12
1	3	1	<b>ARIZONA</b>	11	1	12	1	8	1	11	1			11		12
1	3	1	<b>CANADA</b>	4	4	8	1	5	2	8	2			8		8
1	3	1	<b>QUEBEC</b>	2	4	6		2	2	4				4		4
1	3	1	<b>MONTREAL</b>	2	2	4		2	2	4				4		4
1	3	1	<b>VANCOUVER</b>	2	2	4		1	1	2				2		2
1	3	1	<b>VANCOUVER</b>	2	2	4		1	1	2				2		2
1	3	1	<b>ESPANA</b>	18	7	25	9	15	2	21	5			16		20
1	3	1	<b>MADRID</b>	18	7	25	9	15	2	21	5			16		20
1	3	1	<b>MADRID</b>	18	7	25	9	15	2	21	5			16		20
1	3	1	<b>ESTADOS UNIDOS DE AMERICA</b>	1,875	2,933	4,807	1,907	3,314	1,95	4,247	1,409	4	2	2,835	43	4,287
1	3	1	<b>ARIZONA</b>	19	17	36	15	20	1	36	29			36		36
1	3	1	<b>PHOENIX</b>	19	17	36	15	20	1	36	29			36		36
1	3	1	<b>CALIFORNIA</b>	279	707	986	326	515	50	1,099	284	3	950	1	1,099	
1	3	1	<b>LOS ANGELES</b>	271	441	712	319	374	59	752	280	3	542	1	752	
1	3	1	<b>SAN BERNARDINO</b>	8	129	137	67	209	24	187	13			134		187
1	3	1	<b>SAN FRANCISCO</b>	50	117	167	59	93	3	162	41			118		167
1	3	1	<b>COLORADO</b>	25	42	66	31	35	2	66	33			33		66
1	3	1	<b>DENVER</b>	25	41	66	31	34	2	66	32			32		66
1	3	1	<b>FLORIDA</b>	180	608	788	284	493	8	781	608			608		788
1	3	1	<b>MIAMI</b>	89	201	290	111	174	4	289	225			218		290
1	3	1	<b>MIAMI BEACH</b>	71	101	172	41	117	4	173	148			124		172
1	3	1	<b>GEORGIA</b>	81	181	262	117	144	2	263	120			140		262
1	3	1	<b>ATLANTA</b>	81	181	262	117	144	2	263	120			140		262
1	3	1	<b>ILLINOIS</b>	87	194	281	118	163	6	281	126			124		281
1	3	1	<b>CHICAGO</b>	87	194	281	118	163	6	281	126			124		281
1	3	1	<b>MARYLAND</b>	176	317	493	179	278	22	479	392	1		430		493
1	3	1	<b>SILVER SPRING</b>	176	317	493	179	278	22	479	392	1		430		493
1	3	1	<b>NEW YORK</b>	55	117	182	37	117	6	181	32			148		182
1	3	1	<b>NEW YORK</b>	55	117	182	37	117	6	181	32			148		182
1	3	1	<b>WESTCHESTER</b>	41	107	157	31	98	3	132	31			101		157
1	3	1	<b>NORTH CAROLINA</b>	78	146	224	99	125	3	228	96	1		127		224
1	3	1	<b>RALEIGH</b>	78	146	224	99	125	3	228	96	1		127		224
1	3	1	<b>OHIO</b>	64	118	182	82	87	1	189	89			87		182
1	3	1	<b>COLUMBUS</b>	64	118	182	82	87	1	189	89			87		182
1	3	1	<b>PENNSYLVANIA</b>	88	218	306	109	190	4	303	118	2	3	183	2	306
1	3	1	<b>PHILADELPHIA</b>	88	218	306	109	190	4	303	118	2	3	183	2	306
1	3	1	<b>RHODE ISLAND</b>	39	61	100	16	16	1	121	39			102		100
1	3	1	<b>PROVIDENCE</b>	39	61	100	16	16	1	121	39			102		100
1	3	1	<b>Texas</b>	91	218	309	117	198	3	318	247			222		309
1	3	1	<b>DALLAS</b>	36	91	127	18	69	2	128	35			93		127
1	3	1	<b>HOUSTON</b>	55	169	224	89	129	4	222	112			109		224
1	3	1	<b>WASHINGTON</b>	29	49	77	10	18	1	71	32			39		77
1	3	1	<b>SEATTLE</b>	29	49	77	10	18	1	71	32			39		77
1	3	1	<b>FRANCIA</b>	1	1	2	1	1	0	2				2		2
1	3	1	<b>PARIS</b>	1	1	2	1	1	0	2				2		2
1	3	1	<b>PARIS</b>	1	1	2	1	1	0	2				2		2
1	3	1	<b>GUATEMALA</b>	22,865	18,299	41,164	10,817	21,315	5,190	37,341	13,440	74	15	24,834	819	41,147
1	3	1	<b>ALTA VERAPAZ</b>	1,470	1,148	2,618	911	1,497	595	1,730	2,406			206	2	2,738
1	3	1	<b>CAYAHUAH</b>	19	32	51	18	31	2	51	29			22		51
1	3	1	<b>CHIHUEL</b>	29	23	52	15	23	1	49	43			43		52
1	3	1	<b>CHITZ</b>	128	100	228	48	121	20	189	124			125		228
1	3	1	<b>COMAN</b>	313	262	575	104	118	31	193	149			143	1	575
1	3	1	<b>HOLY BAPTISTERY DE LAS CAJAS</b>	78	86	164	42	20	20	166	124			124		164
1	3	1	<b>LANGUIN</b>	41	31	72	11	43	20	74	33			33		72
1	3	1	<b>PANZOS</b>	81	19	100	11	62	21	164	109			62		100
1	3	1	<b>QUICHE</b>	17	48	65	30	15	10	100	42			42		65
1	3	1	<b>SAN CRISTOBAL VERAPAZ</b>	87	49	136	16	18	16	111	115			115		136
1	3	1	<b>SAN JUAN CHAMELCO</b>	86	17	103	46	49	20	125	119			119		103
1	3	1	<b>SAN PEDRO CARCHI</b>	233	149	382	144	114	41	300	173			173		382
1	3	1	<b>SANTA CATARINA LA TINTA</b>	81	19	100	46	304	21	171	87			87		100
1	3	1	<b>SANTA CRUZ VERAPAZ</b>	33	15	48	18	26	6	54	33			33		48
1	3	1	<b>SEMHAJ</b>	14	15	29	11	11	11	109	29			29		29
1	3	1	<b>TACTIC</b>	45	19	64	11	29	6	49	43			43		64
1	3	1	<b>TAMAYU</b>	27	13	40	11	13	8	35	13			13		40
1	3	1	<b>TUCUMAN</b>	26	21	47	10	17	5	47	44			44		47
1	3	1	<b>BAJA VERAPAZ</b>	809	749	1,558	317	348	86	751	244			244	86	1,558
1	3	1	<b>CURUPA</b>	89	84	173	37	86	11	94	42			42		173
1	3	1	<b>EL CAYU</b>	19	20	39	16	15	8	39				39		39
1	3	1	<b>GRANADOS</b>	8	8	16	1	8	4	16	3			3		16
1	3	1	<b>PIPILES</b>	68	42	110	45	15	6	108	104			104		110
1	3	1	<b>SABERU</b>	48	13	61	14	16	11	41	31			31		61
1	3	1	<b>SALAMA</b>	87	15	102	37	29	11	107	33			33		102
1	3	1	<b>SAN JERONIMO</b>	13	14	27	15	11	8	37	4			4		27
1	3	1	<b>SAN MIGUEL CHICAU</b>	47	19	66	40	44	8	92	38			38		66
1	3	1	<b>CHIMELTENANGO</b>	878	507	1,385	437	669	240	1,345	675	1		676	81	1,385
1	3	1	<b>AGUATEZAN</b>	18	14	32	11	16	5	32	1			1		32
1	3	1	<b>CHIMELTENANGO</b>	184	99	283	85	129	40	254	11			11		283
1	3	1	<b>COMALAPA</b>	68	49	117	13	11	15	108	108			108		117
1	3	1	<b>EL TIJAR</b>	19	13	32	11	11	1	30	9			9		32
1	3	1	<b>SARAGURO</b>	47	10	57	15	11	8	47	12			12		57
1	3	1	<b>YATZU</b>	14	11	25	10	11	8	35	19			19		25
1	3	1	<b>YATZU</b>	14	11	25	10	11	8	35	19			19		25</



**DIRECCIÓN DE PROCESOS**  
**SEGUIMIENTO TEMÁTICO INSTITUCIONAL 2023**  
**DOCUMENTOS PERSONALES DE IDENTIFICACION POR RENOVACIÓN EMITIDOS**  
**MES REPORTADO: DICIEMBRE**

P	D	M	Departamento / municipio	Población beneficiada						Fuente						
				Sexo			Juventud 18 a 30 años	Adultos 31 a 60 años	Tercera Edad 61 años en adelante	Total	Maya	Xinca	Garifuno	Mestizo (Ladinos)	No indican	Total
				Mujeres	Hombres	Total										
13			SANTA CRUZ BALAMÁ	16	9	25	21	9	3	25	25				25	
14			TERRAS GUATEMALA	83	51	137	61	52	21	127	127			15	157	
15			WECHEPE	24	23	47	20	23	3	46	46			19	65	
16			ZARAGOZA	81	117	198	30	133	3	166	166			15	181	
1			<b>DEPARTAMENTO DE QUIMUTEL</b>	<b>524</b>	<b>525</b>	<b>1049</b>	<b>111</b>	<b>363</b>	<b>131</b>	<b>604</b>	<b>604</b>			<b>319</b>	<b>923</b>	
1			CHIMOTÁN	47	27	74	40	24	9	74	74			13	87	
2			CHIMULÁ	156	69	225	59	117	49	225	225			115	340	
3			CONCEPCIÓN LAS MINAS	11	9	20	7	9	4	17	17			17	34	
4			PAZUNZÁ	143	117	260	118	122	37	260	260			138	398	
5			PIPIÁ	35	25	60	21	28	9	58	58			18	76	
6			SOCHÁN	47	38	85	23	49	21	93	93			15	108	
7			UQUÁ	36	12	47	16	10	3	27	27			17	44	
8			GUATEMALA TERCERA	75	15	90	30	18	4	49	49			40	89	
9			SAN JACINTO	32	2	34	8	5	1	13	13			12	25	
10			SAN JOSÉ LA ARCA	18	9	27	8	10	4	21	21			12	33	
11			SAN JUAN CRISTÓBAL	2	12	14	8	7	3	18	18			11	29	
1			<b>EL PROGRESO</b>	<b>182</b>	<b>108</b>	<b>290</b>	<b>50</b>	<b>131</b>	<b>47</b>	<b>228</b>	<b>228</b>			<b>204</b>	<b>432</b>	
1			EL HICHO	37	9	46	7	9	3	19	19			14	33	
2			GUATEMALA	25	23	48	15	22	11	48	48			18	66	
3			MORÁN	9	8	17	8	9	2	17	17			17	34	
4			SAN JACINTO ACASAGUTÍAN	18	21	39	12	12	9	33	33			13	46	
5			SAN ANTONIO LA PAZ	20	8	28	8	18	1	26	26			18	44	
6			SAN CRISTÓBAL ACASAGUTÍAN	6	9	15	3	4	3	10	10			10	20	
7			SAN RAFAEL	17	28	45	11	17	10	38	38			17	55	
8			SAN RAFAEL	18	7	25	8	9	3	20	20			13	33	
1			<b>ENCUENTRO</b>	<b>1,173</b>	<b>894</b>	<b>2,067</b>	<b>458</b>	<b>1,117</b>	<b>518</b>	<b>1,883</b>	<b>1,883</b>			<b>1,829</b>	<b>3,712</b>	
1			ENCUENTRO	284	112	396	89	170	79	338	338			161	500	
2			GUATEMALA	9	18	27	12	24	5	37	37			26	63	
3			STAN	43	18	61	28	34	18	72	72			49	121	
4			LA SIERRA GRANDE	11	17	28	14	23	7	44	44			41	85	
5			LA SIERRA	42	25	67	28	24	18	67	67			55	122	
6			MALAMAL	45	33	78	25	33	19	67	67			56	123	
7			SIERRA GRANDE	308	57	365	81	182	28	291	291			141	432	
8			PALM	308	45	353	87	86	18	211	211			134	345	
9			SAN JOSÉ	43	43	86	28	30	11	69	69			145	214	
10			SAN VICENTE PACAYÁ	17	17	34	12	28	5	35	35			10	45	
11			SAN VICENTE PACAYÁ	181	148	329	89	182	61	311	311			191	502	
12			SIERRA GRANDE	86	55	141	58	100	17	175	175			114	289	
13			TOLIMÁN	10	35	45	5	14	3	22	22			16	38	
1			<b>GUATEMALA</b>	<b>1,314</b>	<b>1,024</b>	<b>2,338</b>	<b>516</b>	<b>2,028</b>	<b>1,045</b>	<b>11,387</b>	<b>11,387</b>			<b>9,795</b>	<b>21,182</b>	
1			AMATITÁN	214	184	397	51	134	41	317	317			177	494	
2			CHIMULÁ	170	11	181	51	158	41	249	249			117	366	
3			CHURRUARÁN	11	14	25	11	18	6	35	35			12	47	
4			FRANCA	110	50	160	40	107	19	176	176			165	341	
5			GUATEMALA	4,386	2,437	6,823	1,411	4,187	1,020	6,631	6,631			1,761	8,392	
6			MOJO	238	89	327	49	132	48	229	229			195	424	
7			PALM	44	41	85	28	42	20	110	110			88	198	
8			PETEN	189	63	252	47	148	89	294	294			213	507	
9			SAN JOSÉ DEL SOTO	11	41	52	11	30	10	51	51			33	84	
10			SAN JOSÉ PUEBLO	245	95	340	81	194	54	329	329			214	543	
11			SAN JUAN SACATEPECQUE	140	144	284	64	162	81	287	287			175	462	
12			SAN PEDRO ACHICÓ	31	22	53	8	28	10	46	46			38	84	
13			SAN PEDRO SACATEPECQUE	84	47	131	40	107	11	161	161			117	278	
14			SAN RAFAEL	188	79	267	41	114	21	181	181			85	266	
15			SANTA CATARINA PUEBLO	189	82	271	84	118	21	223	223			215	438	
16			VILLA CANALES	174	87	261	76	200	49	321	321			211	532	
17			VILLA HERMOSA	771	157	928	217	488	141	1,127	1,127			1,099	2,226	
1			<b>EL PROGRESO</b>	<b>1,363</b>	<b>1,000</b>	<b>2,363</b>	<b>704</b>	<b>1,238</b>	<b>1,029</b>	<b>7,843</b>	<b>7,843</b>			<b>1,888</b>	<b>9,731</b>	
1			AGUACATÁN	44	11	55	16	19	11	46	46			31	77	
2			BARBET	121	64	185	59	114	25	199	199			138	338	
3			CHANTLA	141	98	239	76	118	24	219	219			111	330	
4			COLOTTIMANGO	29	18	47	18	14	6	40	40			27	67	
5			EL CAYO	14	13	27	6	11	10	27	27			17	44	
6			EL PROGRESO	224	117	341	87	212	52	344	344			271	615	
7			EL PROGRESO	45	44	89	28	36	15	87	87			78	165	
8			LA SIERRA GRANDE	160	58	218	48	92	25	160	160			109	269	
9			LA SIERRA GRANDE	72	36	108	17	28	11	56	56			44	100	
10			MAJAGUAYECHE	18	18	36	8	11	9	27	27			17	44	
11			NESTÓN	10	46	56	17	31	20	68	68			31	99	
12			PETEN	5	3	8	4	4	1	9	9			7	16	
13			SAN ANTONIO HUASTA	22	18	40	15	25	9	49	49			31	80	
14			SAN JACINTO	15	14	29	7	18	6	31	31			19	50	
15			SAN JACINTO	18	19	37	12	26	15	53	53			41	94	
16			SAN JACINTO	38	14	52	18	12	6	36	36			14	50	
17			SAN JACINTO	11	17	28	18	11	7	36	36			11	47	
18			SAN JACINTO	41	33	74	16	39	13	71	71			57	128	
19			SAN JACINTO	18	18	36	17	10	4	31	31			19	50	
20			SAN JACINTO	22	12	34	11	11	2	24	24			15	39	
21			SAN JACINTO	17	12	29	8	18	4	30	30			19	49	
22			SAN JACINTO	18	8	26	8	24	6	38	38			11	49	
23			SAN JACINTO	18	8	26	8	15	3	26	26			14	40	

PH

DIRECCIÓN DE PROCESOS  
SEGUIMIENTO TEMÁTICO INSTITUCIONAL 2023  
DOCUMENTOS PERSONALES DE IDENTIFICACIÓN POR RENOVACIÓN EMITIDOS  
MES REPORTADO: DICIEMBRE

F	D	M	Departamento / municipio	Población beneficiada											
				Sexo			Edad			Etnia					
				Mujeres	Hombres	Total	Juventud 18 a 30 años	Adultos 31 a 45 años	Tercera Edad 46 años en adelante	Total	Maya	Xinca	Garífuna	Mestizo /ladino	No indican
24			SAN SEBASTIÁN HUAYU TENANCIO	25	14	40	17	20	3	47	25			4	40
25			SANTA ANA HUAYU	15	18	33	13	17	3	33	18			22	31
26			SANTA BARBARA	19	18	38	18	17	3	38	23			1	39
27			SANTA ESCALA	27	33	60	23	42	5	72	73			4	77
28			SANTAGO CHIMEL TENANCIO	13	5	18	8	8	1	18	18				18
29			SOCOMA	48	30	80	15	51	15	81	73			8	81
30			TICITAN	10	8	18	4	8	6	18	8			21	34
31			TODOS SANTOS CUERNAVACAN	18	21	39	18	21	6	39	32			1	33
32			URION CANTÓN	27	17	44	17	24	3	44				44	44
8			<b>GUABAL</b>	<b>636</b>	<b>406</b>	<b>1,042</b>	<b>219</b>	<b>625</b>	<b>195</b>	<b>1,040</b>	<b>217</b>		<b>61</b>	<b>633</b>	<b>1,041</b>
1			EL ESTOR	73	78	149	51	90	7	148	138			10	148
2			JAMINGTON	98	61	159	61	54	24	139	65		8	81	154
3			LOS ANATAS	48	40	88	38	52	8	88				88	88
4			MORALEJ	281	151	432	61	171	50	302	9			245	301
5			PUEBLO BARROS	229	147	376	81	131	68	408	9		3	371	384
10			<b>GUAYMA</b>	<b>136</b>	<b>251</b>	<b>387</b>	<b>198</b>	<b>171</b>	<b>79</b>	<b>348</b>	<b>5</b>	<b>38</b>		<b>371</b>	<b>389</b>
1			VALDEA	126	195	321	71	134	31	236				225	242
2			MATAGUESOLANTA	96	80	176	21	35	8	64	1			63	64
3			MOYULA	71	81	152	41	27	28	108	1			121	103
4			SAN CARLOS ALMATIT	8	9	17	6	8	2	17				17	17
5			SAN LUIS BUEN PUEBLO	28	21	49	14	21	3	41	1			39	45
6			SAN MANUEL CHAPARRÓN	7	5	12	3	5	2	10				10	10
7			SAN PEDRO PUEBLO	10	28	38	14	24	30	78				18	78
11			<b>GUAYMA</b>	<b>617</b>	<b>373</b>	<b>990</b>	<b>271</b>	<b>519</b>	<b>185</b>	<b>965</b>	<b>6</b>	<b>38</b>		<b>617</b>	<b>1,000</b>
1			AGUA BLANCA	25	6	31	7	8	3	28				19	17
2			AGUACÓN MITA	73	41	114	25	66	28	119				114	114
3			ARISCATIMARA	31	18	49	12	24	20	60				48	49
4			CORONA	20	15	35	10	18	1	34				23	31
5			CONCACO	10	8	18	3	11	1	15				13	17
6			EL KENIAMO	3	1	4	1	2	1	4				4	4
7			EL PROGRESO	24	88	112	45	55	21	121				93	113
8			JALPATANCA	35	19	54	19	23	20	62				48	48
9			JEREZ	15	4	19	4	5	5	19				18	19
10			LAZARCA	109	108	217	81	110	45	236	1	38		245	211
11			MOYUTA	47	28	75	22	38	18	78				79	71
12			PASAJE	18	11	29	5	19	7	25				25	25
13			QUEZADA	22	17	39	12	18	5	34	1	1		29	34
14			SAN JUAN ACHITAPA	9	2	11	3	3	1	11				3	11
15			SANTA CECILIA MITA	20	18	38	12	25	1	38				35	38
16			YUPITZUCUE	10	7	17	4	8	1	13				17	17
17			ZARITZAN	4	5	9	2	3	1	6				6	6
18			<b>META</b>	<b>962</b>	<b>581</b>	<b>1,543</b>	<b>402</b>	<b>684</b>	<b>177</b>	<b>1,263</b>	<b>283</b>			<b>980</b>	<b>1,243</b>
1			SOLOTE	18	11	29	12	16	1	29				29	29
2			EL CRUZ	18	9	27	7	16	2	25	1			24	26
3			FLORIS	83	51	134	48	68	28	144				147	131
4			LA LIBERTAD	88	79	167	60	100	11	161	27			141	166
5			LA TRINIDAD	72	58	130	33	78	28	139	18			121	131
6			MELCHOR DE MEDICOS	44	34	78	18	46	15	79				77	77
7			POPULIN	63	50	113	35	58	18	111	25			82	111
8			SAN ANDRÉS	18	10	28	11	14	13	38	1			40	48
9			SAN BERNARDO	14	20	34	17	17	11	45				43	43
10			SAN FRANCISCO	15	20	35	10	11	3	24	1			23	24
11			SAN JORGE	8	6	14	5	3	4	12	1			9	12
12			SAN LUIS	71	40	111	39	36	17	113	57			106	111
13			SANTA ANA	17	13	30	8	18	4	30	1			29	30
14			SANTO DOMINGO	126	158	284	125	148	29	284	186			188	284
18			<b>QUETZAL TENANCIO</b>	<b>1,488</b>	<b>888</b>	<b>2,376</b>	<b>600</b>	<b>1,177</b>	<b>310</b>	<b>1,777</b>	<b>694</b>			<b>1,244</b>	<b>2,171</b>
1			ALMEXONIA	19	11	30	4	20	2	26				2	26
2			CAMBÁN	14	17	31	11	17	2	31				3	31
3			CAROL	21	11	32	9	19	7	35				3	32
4			CHATEL	18	51	69	17	33	18	108				5	113
5			COATEPEQUE	207	121	328	87	147	64	318	1			298	319
6			COLOMBIA	81	40	121	30	69	24	123	1			112	123
7			CONCEPCIÓN DE GUERRERO	18	11	29	4	15	10	31				3	31
8			EL PALMAR	23	20	43	5	19	8	42				39	43
9			FUENTES COSTA ECUA	25	17	42	10	15	5	35				48	38
10			GUAYMA	88	28	116	35	35	11	81	7			10	88
11			HUAYÁN	9	8	17	6	11	3	20				2	20
12			LA ESPERANZA	11	11	22	8	17	1	26				9	26
13			QUATEPEQUE	14	17	31	10	19	9	31				12	31
14			FRANCO DE LOS ALDES	20	17	37	8	19	8	37				18	37
15			QUETZAL TENANCIO	949	807	1,756	217	515	124	856	348			688	1,204
16			SALOMÉ	57	18	75	28	34	11	73				61	75
17			SAN CARLOS DE LA UNIÓN	27	22	49	18	16	5	49				18	49
18			SAN FRANCISCO LA UNIÓN	12	7	19	6	14		20				19	19
19			SAN JUAN OCCIDENTAL	43	22	65	15	22	7	44				4	43
20			SAN MARTÍN MANGRABLANCA	11	18	29	17	16	7	30				4	30
21			SAN MARTÍN	13	4	17	4	14	1	19				1	17
22			SAN MARTÍN MANGRABLANCA	7	3	10	7	3	1	11				1	10
23			TRUJA	15	4	19	5	10	4	19				17	19

RA







DIRECCIÓN DE PROCESOS  
SEGUIMIENTO TEMÁTICO INSTITUCIONAL 2023  
DOCUMENTOS PERSONALES DE IDENTIFICACIÓN POR REPOSICIÓN VIA ELECTRONICA, EMITIDOS  
MES REPORTADO: DICIEMBRE

Población beneficiada

P	D	M	País / Departamento / municipio	Sexo			Edad				Pueblo					
				Mujeres	Hombres	Total	Juventud	Adultos	Tercera Edad	Total	Maya	Xinca	Garifuna	Mestizas/La dinos	Otro	Total
							18 - 30 años	31 a 60 años	61 años en adelante							
1	1	1	Total general	481	731	1,212	736	460	16	1,212	76	1	0	934	201	1,212
1			GUATEMALA	481	731	1,212	736	460	16	1,212	76	1	0	934	201	1,212
	1		GUATEMALA	481	731	1,212	736	460	16	1,212	76	1	0	934	201	1,212
		1	GUATEMALA	481	731	1,212	736	460	16	1,212	76	1	0	934	201	1,212

  
  
**Ing. Pablo David Ruiz Herrera**  
 Subdirector de Innovación  
 Dirección de Procesos  
 Sede del RENAP, Guatemala, Guatemala

DIRECCIÓN DE PROCESOS  
INFORME DE SEGUIMIENTO TEMÁTICO INSTITUCIONAL 2023  
MES REPORTADO: DICIEMBRE

Producto: Documentos Personales de Identificación (DPI), emitidos.

No.	Meta	Meta			Población beneficiada													
		Unidad de medida	Meta inicial	Meta vigente	Meta ejecutada	Sexo			Edad			Pueblo						
						Mujeres	Hombres	Total	Juventud 18 - 30 años	Adultos 31 - 45 años	Tercera Edad 46 años en adelante	Total	Maya	Xinca	Garífuna	Mestizo/Quiché	Otro	Total
4.1	Documentos Personales de Identificación (DPI), emitidos.	Documento	2,643,864	2,643,864	104,082	52,374	52,407	104,082	32,314	41,819	8,958	184,083	31,417	314	84	10,198	4,070	104,083
4.1.1	Primer Documento Personal de Identificación, emitidos.	Documento			38,114	19,211	14,329	38,114	31,318	2,390	396	38,114	4,437	114	31	17,412	895	38,114
4.1.2	Renovación del Documento Personal de Identificación, emitidos.	Documento			35,113	14,834	21,289	35,113	14,880	11,387	2,945	35,113	4,117	114	34	23,842	1,184	35,113
4.1.3	Renovación del Documento Personal de Identificación, emitidos.	Documento			41,844	28,362	17,281	41,844	12,401	23,730	2,217	41,844	12,747	78	17	21,773	910	41,844
4.1.4	Renovación electrónica del Documento Personal de Identificación, emitidos.	Documento			1,212	481	731	1,212	736	485	14	1,212	76	1	0	834	301	1,212
Objetivo	OPTIMIZACIÓN DE LA EMISIÓN DEL DOCUMENTO PERSONAL DE IDENTIFICACIÓN - DPI																	
Resultados alcanzados	1	En el mes de Diciembre se ejecutó el 4.21% con relación a la meta de 2,643,864 Documentos Personales de Identificación emitidos para el período 2023.																
	2																	
Resultados esperados	1																	
	2																	
Observaciones																		

  
**Ing. Pablo David Ruiz Herrera**  
 Subdirector de Innovación  
 Dirección de Procesos  
 Sede del RENAP, Guatemala, Guatemala