



DOCUMENTOS DE RESPALDO AL  
INFORME DE GESTIÓN Y RENDICIÓN DE CUENTAS  
MINISTERIO DE FINANZAS PÚBLICAS

Año 2020

Tercer cuatrimestre  
(septiembre - diciembre)

**REGISTRO CENTRAL DE LAS PERSONAS**

Guatemala, enero de 2021

Guatemala, 2 de septiembre de 2020  
**Oficio No. RCP-P-439-2020**

**Licenciado**  
**Dante Antonio Ávalos Aguilar**  
**Director de Gestión y Control Interno**  
**Registro Nacional de las Personas -RENAP-**  
**Su Despacho**

**Licenciado Ávalos Aguilar:**



Respetuosamente nos dirigimos a usted en seguimiento al **MEMORANDUM DGCI-SPFI-DPP-003-2020**, de fecha 7 de enero del presente año, con asunto **“INFORMES DE EJECUCIÓN DE METAS FÍSICAS INSTITUCIONALES 2020”**, mediante el cual remite la calendarización para la entrega de los informes 2020.

En cumplimiento a lo anterior, nos permitimos remitir los informes de ejecución del mes de **septiembre del 2020**, de la siguiente forma:

- Informe de programación cuatrimestral de metas físicas institucionales (**Anexo I**)
- Informe de ejecución mensual de metas físicas institucionales (**Anexo II**)
- Informe de seguimiento temático institucional (**Anexo III**)
- Informe de seguimiento temático institucional de inscripciones de hechos y actos registrales realizadas por departamento y municipio (**Anexo IV**)
- Informe de seguimiento temático institucional de inscripciones de nacimiento realizadas por departamento y municipio (**Anexo V**)
- Informe de seguimiento temático institucional de inscripciones extemporáneas de nacimiento realizadas por departamento y municipio de (**Anexo VI**)
- Informe de seguimiento temático institucional por evento de las inscripciones de hechos y actos registrales, en los cuales se registre el pueblo de la población beneficiada (**Anexo VII**)

Sin otro particular, nos suscribimos.

Atentamente

1  
  
**Jennifer Patricia Bolaarcel de León**  
Gestor de Registro Central de Las Personas I  
**Registro Central de las Personas**  
Sede Central, Guatemala, Guatemala

C.C. Archivo  
/EBalán


1  
  
**Licenciado Juan Carlos Dávila Montenegro**  
Subdirector de Registro Central de las Personas  
**Registro Central de las Personas**  
Sede Central, RENAP Guatemala, Guatemala


1  
  
**Caren Orfilia Guzmán Sagastume**  
Registrador Central de las Personas  
**Registro Central de las Personas**  
Vo.Bo. Sede Central, RENAP Guatemala, Guatemala

# **ANEXO I**

**REGISTRO CENTRAL DE LAS PERSONAS  
 PROGRAMACIÓN CUATRIMESTRAL DE METAS FÍSICAS INSTITUCIONALES  
 TERCER CUATRIMESTRE 2020**

No.	Descripción de la meta	META VIGENTE	Cantidad a Ejecutar				Total Asignado Tercer Cuatrimestre	Saldo por ejecutar
			Septiembre	Octubre	Noviembre	Diciembre		
1	Dirección y Coordinación	12	1	1	1	1	4	0
1.1	Dirección y Coordinación	12	1	1	1	1	4	0
2	Inscripciones de hechos y actos registrales realizadas.	502,560	53,673	48,816	48,892	35,044	186,425	0
2.1	Inscripciones de hechos y actos registrales realizadas.	502,560	53,673	48,816	48,892	35,044	186,425	0
3	Certificaciones de hechos y actos registrales emitidas.	5,129,016	428,965	443,279	443,278	443,404	1,758,926	0
3.1	Certificaciones de hechos y actos registrales emitidas.	5,129,016	428,965	443,279	443,278	443,404	1,758,926	0

1   
**Jennifer Patricia Balcárcel de León**  
 Gestor de Registro Central de Las Personas I  
 Registro Central de las Personas  
 Sede Central, Guatemala, Guatemala

  
**Juan Ramiro Toledo Montenegro**  
 Subdirector de Registro Central de las Personas  
 Registro Central de las Personas  
 Sede Central, RENAP, Guatemala, Guatemala


1   
**Caren Orfilia Guzmán Sagastume**  
 Registrador Central de las Personas  
 Registro Central de las Personas  
 Sede Central, RENAP, Guatemala, Guatemala

# **ANEXO II**

**REGISTRO CENTRAL DE LAS PERSONAS**  
**INFORME DE EJECUCIÓN MENSUAL DE METAS FÍSICAS INSTITUCIONALES 2020**  
**MES REPORTADO: SEPTIEMBRE**

No.	Nombre de la Meta	Cantidad programada	Cantidad ejecutada	Medios de Verificación	Observaciones
1	Dirección y Coordinación	1	1		
1.1	Dirección y Coordinación	1	1		Matriz de seguimiento al Plan Operativo Anual del Registro Central de las Personas, correspondiente al mes de septiembre.
2	Inscripciones de hechos y actos registrales realizadas.	53,673	53,673		
2.1	Inscripciones de hechos y actos registrales realizadas.	53,673	53,673		Dicha información fue proporcionada por personal de la Dirección de Informática y Estadística vía correo electrónico con fecha 1 de octubre del año 2020.
3	Certificaciones de hechos y actos registrales emitidas.	428,965	428,965		
3.1	Certificaciones de hechos y actos registrales emitidas.	428,965	428,965		Dicha información fue proporcionada por personal de la Dirección de Informática y Estadística vía correo electrónico con fecha 1 de octubre del año 2020.

1  
  
**Jennifer Patricia Belcarcel de León**  
 Gestor de Registro Central de las Personas I  
 Registro Central de las Personas  
 Sede Central, Guatemala, Guatemala

1  
  
**Juan Ramón Tejada Montenegro**  
 Subdirector de la Oficina Central de las Personas  
 Registro Central de las Personas  
 Sede Central RENAP Guatemala, Guatemala


1  
  
**Caren Ortila Guzmán Sagastume**  
 Registrador Central de las Personas  
 Registro Central de las Personas  
 Sede Central, RENAP, Guatemala, Guatemala  
 Firma y sello de la máxima autoridad de la dependencia

# **ANEXO III**

**REGISTRO CENTRAL DE LAS PERSONAS  
INFORME DE SEGUIMIENTO TEMÁTICO INSTITUCIONAL 2020  
MES REPORTADO: SEPTIEMBRE**

No.	Meta	Unidad de medida	Meta			Sexo				Población beneficiada						Pueblo							
			Meta inicial	Meta vigente	Meta ejecutada	Mujeres	Hombres	No definido	Total	Niñez			Juventud	Adultos	Tercera Edad	No definido	Total	Maya	Xinca	Garifuna	Mestizos/Ladinos	No indican	Total
										0 - 2	3 - 5	6 - 13	14 - 30 años	31 - 60 años	61 años en adelante								
2	Inscripciones de hechos y actos registrales realizadas.	Registro	637,000	502,560	53,673	22,721	30,531	421	53,673	36,240	632	571	4,938	4,890	5,974	428	53,673	1,035	13	8	8,349	44,268	53,673
2.1	Inscripciones de hechos y actos registrales realizadas.	Registro	637,000	502,560	53,673	22,721	30,531	421	53,673	36,240	632	571	4,938	4,890	5,974	428	53,673	1,035	13	8	8,349	44,268	53,673
Objetivos																							
Resultados alcanzados		1																					
		2																					
Obstáculos encontrados		1																					
		2																					
Observaciones																							

1   
**Jennifer Patricia Balcárcel de León**  
 Gestor de Registro Central de las Personas I  
**Registro Central de las Personas**  
 Sede Central, Guatemala, Guatemala

1   
 Licenciado Juan Antonio Toledo Montenegro  
 Subdirector de Registro Central de las Personas  
**Registro Central de las Personas**  
 Sede Central, RENAP, Guatemala, Guatemala

1   
**Caren Orfilia Guzmán Sagastume**  
 Registrador Central de las Personas  
**Registro Central de las Personas**  
 Sede Central, RENAP, Guatemala, Guatemala  
 Firma y sello de la máxima autoridad de la dependencia



# **ANEXO IV**

Nombre de la meta: Inscripciones de hechos y actos registrales realizadas

**REGISTRO CENTRAL DE LAS PERSONAS**  
**SEGUIMIENTO TEMÁTICO INSTITUCIONAL 2020**  
**MES REPORTADO: SEPTIEMBRE**

D	M	Departamento / municipio	Sexo				Población beneficiada										Total				
			Mujeres	Hombres	No definido	Total	Niñez			Juvenfud	Adultos	Tercera Edad	No definido	Total	Maya	Xinca		Garifuna	Mestizos/ladinos	No indican	Total
							0 - 2	3 - 5	6 - 13												
<b>REPÚBLICA DE GUATEMALA</b>			<b>22.721</b>	<b>30.531</b>	<b>421</b>	<b>53.473</b>	<b>34.240</b>	<b>432</b>	<b>571</b>	<b>4.938</b>	<b>4.890</b>	<b>5.974</b>	<b>428</b>	<b>53.473</b>	<b>1.035</b>	<b>13</b>	<b>8</b>	<b>8.349</b>	<b>44.268</b>	<b>53.473</b>	
1		<b>ALTA VERAPAZ</b>	<b>1.742</b>	<b>2.302</b>	<b>11</b>	<b>4.075</b>	<b>3.002</b>	<b>45</b>	<b>41</b>	<b>347</b>	<b>275</b>	<b>334</b>	<b>7</b>	<b>4.075</b>	<b>140</b>	<b>0</b>	<b>0</b>	<b>94</b>	<b>3.819</b>	<b>4.075</b>	
	1	CHAHAL	12	30	0	42	21	0	0	9	11	1	0	42	3	0	0	1	38	42	
	2	CHISEC	127	143	0	270	194	3	1	20	15	37	0	270	14	0	0	6	250	270	
	3	COBAN	301	464	2	747	544	5	10	75	59	70	4	747	30	0	0	35	702	747	
	4	FRAY BARTOLOMÉ DE LAS CASAS	185	231	0	414	352	5	1	18	16	23	1	414	9	0	0	4	403	414	
	5	LANQUÍN	44	39	0	83	56	1	1	3	6	16	0	83	2	0	0	0	81	83	
	6	PANZÓS	101	162	0	263	205	1	0	23	20	14	0	263	7	0	0	2	254	263	
	7	RAXRUHÁ	54	67	0	121	69	1	0	28	11	12	0	121	8	0	0	12	101	121	
	8	SAN CRISTÓBAL VERAPAZ	86	133	1	220	148	0	1	36	19	16	0	220	11	0	0	5	204	220	
	9	SAN JUAN CHAMELCO	70	115	0	185	118	2	0	28	19	18	0	185	24	0	0	8	153	185	
	10	SAN MIGUEL TUJURÚ	67	73	2	142	114	0	1	11	7	9	0	142	8	0	0	1	133	142	
	11	SAN PEDRO CARCHÁ	222	247	0	469	355	7	2	35	22	47	1	469	18	0	0	2	449	469	
	12	SANTA CATALINA LA TINTA	96	146	0	242	209	1	0	4	14	14	0	242	5	0	0	2	235	242	
	13	SANTA CRUZ VERAPAZ	60	83	0	143	106	1	1	19	8	8	0	143	7	0	0	4	132	143	
	14	SANTA MARÍA CAHABÓN	82	87	6	175	142	0	1	4	13	12	3	175	0	0	0	1	174	175	
	15	SENAHÚ	156	169	0	325	212	34	22	14	22	21	0	325	5	0	0	3	317	325	
	16	TACTIC	76	85	0	161	114	3	0	20	12	12	0	161	7	0	0	10	144	161	
	17	TAMAHÚ	23	28	0	51	43	1	0	2	1	4	0	51	2	0	0	0	49	51	
2		<b>BAJA VERAPAZ</b>	<b>444</b>	<b>542</b>	<b>7</b>	<b>993</b>	<b>763</b>	<b>5</b>	<b>13</b>	<b>73</b>	<b>54</b>	<b>81</b>	<b>4</b>	<b>993</b>	<b>29</b>	<b>0</b>	<b>0</b>	<b>84</b>	<b>880</b>	<b>993</b>	
	1	CUBULCO	85	83	2	170	149	1	3	4	7	6	0	170	1	0	0	5	164	170	
	2	GRANADOS	21	32	0	53	45	0	1	0	1	6	0	53	0	0	0	6	47	53	
	3	PURULHÁ	78	108	2	188	145	0	1	17	11	13	1	188	12	0	0	4	172	188	
	4	RABINAL	56	69	0	125	89	0	0	9	9	18	0	125	6	0	0	9	110	125	
	5	SALAMÁ	129	160	3	292	208	3	6	25	20	27	3	292	8	0	0	50	234	292	
	6	SAN JERÓNIMO	30	22	0	52	46	0	0	2	4	0	0	52	0	0	0	3	49	52	
	7	SAN MIGUEL CHICAJ	40	57	0	97	71	1	2	13	3	7	0	97	1	0	0	2	94	97	
	8	SANTA CRUZ EL CHOL	5	11	0	16	10	0	0	5	1	0	0	16	1	0	0	5	10	16	
3		<b>CHIMALTENANGO</b>	<b>853</b>	<b>1.255</b>	<b>2</b>	<b>2.110</b>	<b>1.449</b>	<b>10</b>	<b>9</b>	<b>304</b>	<b>158</b>	<b>174</b>	<b>6</b>	<b>2.110</b>	<b>80</b>	<b>0</b>	<b>0</b>	<b>137</b>	<b>1.893</b>	<b>2.110</b>	
	1	ACATENANGO	32	39	0	71	47	0	0	9	8	7	0	71	1	0	0	9	61	71	
	2	CHIMALTENANGO	251	359	1	611	433	5	4	65	52	48	4	611	4	0	0	63	544	611	
	3	EL TEJAR	19	35	0	54	33	0	0	10	4	7	0	54	0	0	0	10	44	54	
	4	FARRAMOS	24	20	0	44	33	0	0	2	6	3	0	44	0	0	0	5	39	44	
	5	PATZICÁ	42	71	0	113	82	2	0	16	4	9	0	113	3	0	0	2	108	113	
	6	PAIZÚN	55	107	0	162	90	0	1	38	10	23	0	162	19	0	0	3	140	162	
	7	POCHUTA	7	11	0	18	16	0	0	1	1	0	0	18	0	0	0	1	17	18	
	8	SAN ANDRÉS ITZAPA	27	57	0	84	58	2	0	12	4	7	1	84	6	0	0	4	74	84	
	9	SAN JOSE POAQUIL	35	49	0	84	62	0	0	11	6	5	0	84	6	0	0	2	76	84	
	10	SAN JUAN COMALAPA	67	94	0	161	97	1	0	32	14	17	0	161	9	0	0	3	149	161	
	11	SAN MARTÍN JILOTEPEQUE	92	111	0	203	147	0	2	32	9	13	0	203	9	0	0	6	188	203	
	12	SAN PEDRO YEPOCACAPÁ	37	50	0	87	58	0	0	12	8	9	0	87	3	0	0	5	79	87	
	13	SANTA APOLONIA	37	40	0	77	44	0	0	11	9	13	0	77	6	0	0	4	67	77	
	14	SANTA CRUZ BALANYÁ	10	31	1	42	20	0	0	16	2	3	1	42	6	0	0	2	34	42	
	15	TECPÁN GUATEMALA	89	137	0	226	180	0	0	23	16	7	0	226	8	0	0	3	215	226	
	16	ZARAGOZA	29	44	0	73	49	0	2	14	5	3	0	73	0	0	0	15	58	73	
4		<b>CHIGUIMULA</b>	<b>615</b>	<b>733</b>	<b>18</b>	<b>1.366</b>	<b>1.028</b>	<b>8</b>	<b>8</b>	<b>72</b>	<b>101</b>	<b>128</b>	<b>21</b>	<b>1.366</b>	<b>4</b>	<b>0</b>	<b>0</b>	<b>234</b>	<b>1.128</b>	<b>1.366</b>	
	1	CAMCITÁN	78	103	3	184	134	1	1	11	34	20	3	184	1	0	0	39	144	184	
	2	CHIGUIMULA	242	276	4	522	396	3	3	25	39	51	5	522	1	0	0	99	422	522	
	3	CONCEPCIÓN LAS MINAS	22	17	7	46	24	2	0	3	4	9	4	46	0	0	0	12	34	46	
	4	ESQUIRULAS	75	91	1	167	137	1	0	7	10	9	3	167	0	0	0	20	147	167	
	5	IPALA	28	44	1	73	43	0	1	2	19	14	4	73	0	0	0	20	53	73	
	6	JOCOTÁN	74	84	1	159	138	0	1	7	7	5	1	159	2	0	0	7	150	159	
	7	OLOPA	25	29	0	54	45	0	0	1	7	1	0	54	0	0	0	3	51	54	
	8	QUEZALTEPEQUE	33	34	0	67	43	0	1	10	4	9	0	67	0	0	0	20	47	67	
	9	SAN JACINTO	13	17	0	30	20	0	1	1	3	5	0	30	0	0	0	2	28	30	
	10	SAN JOSÉ LA ARADA	5	7	1	13	8	1	0	1	1	1	1	13	0	0	0	1	12	13	
	11	SAN JUAN ERMITA	20	31	0	51	40	0	0	4	3	4	0	51	0	0	0	11	40	51	
5		<b>EL PROGRESO</b>	<b>215</b>	<b>319</b>	<b>0</b>	<b>534</b>	<b>355</b>	<b>2</b>	<b>6</b>	<b>51</b>	<b>51</b>	<b>48</b>	<b>1</b>	<b>534</b>	<b>0</b>	<b>0</b>	<b>0</b>	<b>150</b>	<b>384</b>	<b>534</b>	
	1	EL JICARO	14	20	0	34	22	2	1	1	2	4	0	34	0	0	0	1	8	34	
	2	GUASTAJOYA	40	70	0	110	59	0	2	18	16	14	1	110	0	0	0	46	64	110	
	3	MORAZÁN	12	22	0	34	23	0	0	4	1	6	0	34	0	0	0	7	27	34	
	4	SAN AGUSTÍN ACASAGUASTLÁN	64	73	0	137	99	0	2	14	9	13	0	137	0	0	0	33	104	137	
	5	SAN ANTONIO LA PAZ	13	22	0	35	31	0	0	1	1	2	0	35	0	0	0	4	31	35	
	6	SAN CRISTÓBAL ACASAGUASTLÁN	9	9	0	18	14	0	0	1	0	3	0	18	0	0	0	4	14	18	
	7	SANARATE	47	78	0	125	82	0	1	8	16	18	0	125	0	0	0	37	88	125	
	8	SANSARÉ	16	25	0	41	25	0	0	4	6	6	0	41	0	0	0	11	30	41	
6		<b>ESCUINTLA</b>	<b>955</b>	<b>1.397</b>	<b>14</b>	<b>2.348</b>	<b>1.522</b>	<b>22</b>	<b>22</b>	<b>254</b>	<b>275</b>										

Nombre de la mesa:

Inscripciones de hechos y actos registrales realizadas

**REGISTRO CENTRAL DE LAS PERSONAS  
SEGUIMIENTO TEMÁTICO INSTITUCIONAL 2020  
MES REPORTADO: SEPTIEMBRE**

D	M	Departamento / municipio	Población beneficiada																	
			Sexo		No definido	Total	Edad									Pueblo				
			Mujeres	Hombres			Niñez			Juveniles	Adultos	Tercera Edad	No definido	Total	Maya	Xinca	Garifuna	Mestizos/Ladinos	No Indican	Total
0-2	3-5	6-13	14 a 30 años	31 a 60 años	61 años en adelante															
8		<b>HUEHUETENANGO</b>	<b>2,159</b>	<b>2,694</b>	<b>55</b>	<b>4,910</b>	<b>3,647</b>	<b>56</b>	<b>58</b>	<b>402</b>	<b>320</b>	<b>400</b>	<b>25</b>	<b>4,910</b>	<b>161</b>	<b>0</b>	<b>0</b>	<b>339</b>	<b>4,410</b>	<b>4,910</b>
1		AGUACATÁN	71	95	1	167	128	1	1	15	9	12	1	167	12	0	0	1	154	167
2		CHIAMIJA	107	128	3	238	199	1	2	7	9	20	0	238	0	0	0	27	211	238
3		COLOTEANGO	51	60	0	111	98	0	3	2	5	3	0	111	3	0	0	0	108	111
4		CONCEPCIÓN HUISTA	33	40	0	73	57	0	0	5	8	3	0	73	3	0	0	0	70	73
5		CUILCO	121	115	0	236	176	3	5	16	13	23	0	236	0	0	0	45	191	236
6		HUEHUETENANGO	172	298	3	473	272	6	4	53	58	73	7	473	3	0	0	138	332	473
7		JACALTEANGO	58	77	1	136	115	1	1	5	3	10	1	136	0	0	0	0	136	136
8		LA DEMOCRACIA	95	96	2	193	152	1	2	13	8	17	0	193	0	0	0	17	176	193
9		LA LIBERTAD	57	69	1	127	95	3	1	13	4	11	0	127	0	0	0	20	107	127
10		MALACATANCIO	27	28	0	55	46	0	0	3	3	3	0	55	1	0	0	6	48	55
11		NENIÁN	62	101	2	165	137	2	6	17	15	8	0	165	5	0	0	7	173	165
12		PEÑATÁN	6	4	0	10	9	1	0	0	0	0	0	10	0	0	0	0	10	10
13		SAN ANTONIO HUISTA	23	26	1	50	28	0	3	8	6	5	0	50	2	0	0	14	34	50
14		SAN GABRIEL HUISTA	36	38	3	77	64	2	0	7	1	3	0	77	0	0	0	0	77	77
15		SAN ILDEFONSO IXTATUACÁN	104	110	1	215	181	1	1	9	12	10	1	215	4	0	0	5	206	215
16		SAN JUAN AITÁN	53	47	0	100	77	0	1	11	6	7	0	100	4	0	0	0	96	100
17		SAN JUAN IXCOY	53	52	4	109	62	2	5	9	5	3	1	109	2	0	0	3	104	109
18		SAN MATEO IXTATÁN	148	145	4	297	271	4	2	8	5	2	2	297	5	0	0	1	291	297
19		SAN MIGUEL ACAJÁN	40	38	3	81	51	0	0	8	11	11	0	81	9	0	0	0	72	81
20		SAN PEDRO NECIA	38	56	1	95	47	0	0	9	8	10	1	95	7	0	0	6	82	95
21		SAN PEDRO SOLOMA	119	138	8	265	176	7	8	20	12	37	5	265	8	0	0	1	256	265
22		SAN RAFAEL LA INDEPENDENCIA	25	30	0	55	42	1	0	2	3	7	0	55	4	0	0	0	51	55
23		SAN RAFAEL PEZAL	17	21	0	38	29	1	0	2	2	4	0	38	2	0	0	1	35	38
24		SAN SEBASTIÁN COATÁN	20	14	0	34	28	0	0	2	2	2	0	34	1	0	0	0	33	34
25		SAN SEBASTIÁN HUEHUETENANGO	87	112	1	200	168	1	1	14	7	9	0	200	9	0	0	3	188	200
26		SANTA ANA HUISTA	15	13	1	29	21	0	1	2	4	1	0	29	0	0	0	5	24	29
27		SANTA BÁRBARA	78	75	0	153	132	1	1	7	2	10	0	153	5	0	0	0	148	153
28		SANTA CRUZ BARILLAS	248	403	4	655	484	8	4	91	43	25	0	655	52	0	0	13	590	655
29		SANTA EULALIA	72	119	8	199	109	3	3	31	20	28	5	199	17	0	0	1	181	199
30		SANTIAGO CHIMALTENANGO	16	28	2	46	22	0	1	2	17	4	0	46	2	0	0	0	44	46
31		TECTITÁN	11	25	0	36	20	0	0	6	4	6	0	36	0	0	0	15	21	36
32		TODOS SANTOS CUCHUMATÁN	54	77	1	132	86	3	0	5	13	24	1	132	1	0	0	2	129	132
33		UNIÓN CAMINIL	22	18	0	40	27	3	2	0	2	6	0	40	0	0	0	8	32	40
9		<b>IZABAL</b>	<b>580</b>	<b>689</b>	<b>19</b>	<b>1,288</b>	<b>852</b>	<b>13</b>	<b>11</b>	<b>86</b>	<b>129</b>	<b>179</b>	<b>18</b>	<b>1,288</b>	<b>10</b>	<b>0</b>	<b>4</b>	<b>288</b>	<b>984</b>	<b>1,288</b>
1		EL ESTOR	126	137	1	264	212	9	1	10	14	17	1	264	4	0	0	8	252	264
2		LIVINGSTON	96	135	9	240	135	0	3	21	36	36	9	240	4	0	1	60	175	240
3		LOS AMATES	76	92	2	170	120	4	3	11	12	19	1	170	0	0	0	35	135	170
4		MORALES	148	155	4	307	213	0	1	19	25	46	3	307	1	0	0	75	231	307
5		PUERTO BARRIOS	134	170	3	307	172	0	3	25	42	61	4	307	1	0	3	110	193	307
10		<b>JALAPA</b>	<b>512</b>	<b>633</b>	<b>3</b>	<b>1,148</b>	<b>877</b>	<b>14</b>	<b>10</b>	<b>82</b>	<b>67</b>	<b>90</b>	<b>8</b>	<b>1,148</b>	<b>1</b>	<b>4</b>	<b>0</b>	<b>162</b>	<b>981</b>	<b>1,148</b>
1		JALAPA	266	369	2	637	493	7	6	46	36	41	8	637	1	3	0	82	551	637
2		MATAQUESCUINTLA	39	56	0	95	74	1	1	5	4	10	0	95	0	0	0	18	77	95
3		MONJAS	40	39	1	80	53	2	2	8	11	4	0	80	0	0	0	19	61	80
4		SAN CARLOS ALZATATE	32	33	0	65	53	0	1	6	3	2	0	65	0	1	0	3	61	65
5		SAN LUIS JILOTEPEQUE	34	45	0	79	54	0	0	7	5	13	0	79	0	0	0	6	73	79
6		SAN MANUEL CHAPARRÓN	9	11	0	20	16	0	0	1	0	3	0	20	0	0	0	4	16	20
7		SAN PEDRO PINULA	92	80	0	172	134	4	0	9	8	17	0	172	0	0	0	30	142	172
11		<b>JUTIAPA</b>	<b>647</b>	<b>870</b>	<b>21</b>	<b>1,538</b>	<b>1,074</b>	<b>10</b>	<b>17</b>	<b>124</b>	<b>141</b>	<b>160</b>	<b>10</b>	<b>1,538</b>	<b>0</b>	<b>4</b>	<b>0</b>	<b>359</b>	<b>1,175</b>	<b>1,538</b>
1		AGUA BLANCA	18	25	0	43	28	0	0	1	10	4	0	43	0	0	0	11	32	43
2		ASUNCIÓN MITA	35	52	1	88	50	2	0	11	9	15	1	88	0	0	0	32	56	88
3		ATESCATEMPA	13	28	3	44	25	0	0	6	7	6	0	44	0	0	0	13	31	44
4		COMAPA	24	35	0	59	41	0	0	5	7	6	0	59	0	0	0	19	40	59
5		CONGUACO	37	50	0	87	71	0	1	0	5	9	1	87	0	0	0	17	70	87
6		EL ADELANTO	13	19	0	32	26	1	0	1	3	1	0	32	0	0	0	4	28	32
7		EL PROGRESO	38	59	2	99	40	0	1	13	25	19	1	99	0	0	0	46	53	99
8		JALPATAGUA	36	45	1	82	50	3	0	9	6	14	0	82	0	0	0	27	55	82
9		JEREZ	6	12	0	18	10	0	0	2	2	4	0	18	0	0	0	6	12	18
10		JUTIAPA	272	337	5	614	503	2	9	47	22	27	4	614	0	4	0	71	539	614
11		MOYUTA	50	50	6	106	69	0	2	6	16	11	2	106	0	0	0	24	82	106
12		PASACO	18	14	0	32	24	0	2	0	3	3	0	32	0	0	0	6	26	32
13		QUESADA	28	55	0	83	44	0	1	10	10	18	0	83	0	0	0	36	47	83
14		SAN JOSÉ ACATEMPA	13	26	0	39	19	0	0	9	8	3	0	39	0	0	0	17	22	39
15		SANTA CATARINA MITA	28	37	3	68	41	2	1	3	6	14	1	68	0	0	0	20	48	68
16		YUPILTEPEQUE	9	18	0	27	22	0	0	0	0	5	0	27	0	0	0	6	21	27
17		ZAPOTITLÁN	9	8	0	17	13	0	0	1	2	1	0	17	0	0	0	4	13	17
12		<b>PETEN</b>	<b>821</b>	<b>1,084</b>	<b>13</b>	<b>1,920</b>	<b>1,347</b>	<b>28</b>	<b>22</b>	<b>164</b>	<b>164</b>	<b>187</b>	<b>6</b>	<b>1,920</b>	<b>22</b>	<b>0</b>	<b>1</b>	<b>363</b>	<b>1,534</b>	<b>1,920</b> </

Nombre de la meta: Inscripciones de hechos y actos registrales realizadas

**REGISTRO CENTRAL DE LAS PERSONAS  
SEGUIMIENTO TEMÁTICO INSTITUCIONAL 2020  
MES REPORTADO: SEPTIEMBRE**

D	M	Departamento / municipio	Sexo		Edad										Pueblo					
			Mujeres	Hombres	No definido	Total	Niñez			14 a 30 años	Adultos 31 a 60 años	Tercera Edad 61 años en adelante	No definido	Total	Maya	Xinca	Garífuna	Mestizos/Ladinos	No indican	Total
							0 - 2	3 - 5	6 - 13											
14		<b>QUICHÉ</b>	<b>1,693</b>	<b>2,168</b>	<b>13</b>	<b>3,874</b>	<b>2,913</b>	<b>35</b>	<b>30</b>	<b>341</b>	<b>244</b>	<b>293</b>	<b>18</b>	<b>3,874</b>	<b>167</b>	<b>0</b>	<b>0</b>	<b>110</b>	<b>3,597</b>	<b>3,874</b>
1		CANILLA	20	29	0	49	33	0	0	7	2	7	0	49	1	0	0	7	41	49
2		CHAJUL	89	75	0	164	117	3	2	15	9	18	0	164	7	0	0	1	156	164
3		CHICAMÁN	36	53	0	89	62	1	2	10	9	5	0	89	1	0	0	7	81	89
4		CHICHÉ	84	127	0	211	186	0	0	13	4	8	0	211	1	0	0	4	206	211
5		CHICHICASTENANGO	208	285	0	493	374	1	0	42	27	48	1	493	33	0	0	2	458	493
6		CHINIQUE	17	40	0	57	41	0	1	7	5	3	0	57	0	0	0	2	55	57
7		CUNEN	170	100	1	271	128	1	2	18	11	11	0	271	8	0	0	8	155	171
8		IXCÁN	200	263	2	465	342	9	1	41	37	32	3	465	35	0	0	18	412	465
9		JOYABAJ	170	159	6	335	259	4	9	27	18	12	6	335	3	0	0	4	328	335
10		NEBAJ	126	151	0	277	207	2	1	26	18	23	0	277	12	0	0	2	263	277
11		PACHALUM	11	13	0	24	12	2	0	2	4	3	1	24	0	0	0	6	18	24
12		PATZITE	28	30	3	61	48	0	3	0	2	5	3	61	1	0	0	0	60	61
13		SACAPULAS	105	132	0	237	194	1	3	14	13	12	0	237	2	0	0	4	231	237
14		SAN ANDRÉS SAUCABAJÁ	41	38	0	79	61	0	0	4	6	8	0	79	1	0	0	3	75	79
15		SAN ANTONIO ILOTEENANGO	51	67	0	118	82	4	1	4	12	13	0	118	4	0	0	4	110	118
16		SAN BARTOLOMÉ JOCOTENANGO	26	36	0	62	54	1	0	2	4	1	0	62	0	0	0	0	62	62
17		SAN JUAN COTZAL	49	65	0	114	92	1	0	9	4	8	0	114	4	0	0	0	110	114
18		SAN PEDRO JOCOPILAS	62	77	0	139	119	0	1	7	5	7	0	139	5	0	0	2	132	139
19		SANTA CRUZ DEL QUICHÉ	143	223	0	366	238	3	2	43	39	38	3	366	26	0	0	27	313	366
20		USPANTÁN	102	134	0	236	166	2	1	38	11	18	0	236	15	0	0	7	214	236
21		ZACUALPA	55	71	1	127	98	0	1	10	4	13	1	127	8	0	0	2	117	127
15		<b>RETALHULEU</b>	<b>464</b>	<b>480</b>	<b>9</b>	<b>1,155</b>	<b>734</b>	<b>18</b>	<b>17</b>	<b>125</b>	<b>114</b>	<b>137</b>	<b>8</b>	<b>1,155</b>	<b>5</b>	<b>0</b>	<b>0</b>	<b>293</b>	<b>857</b>	<b>1,155</b>
1		CHAMPERICO	40	58	0	98	60	1	0	8	12	17	0	98	3	0	0	25	73	98
2		EL SINITAL	44	45	0	89	69	0	0	7	6	7	0	89	1	0	0	14	74	89
3		NIUEVO SAN CARLOS	57	68	2	127	93	0	5	12	9	7	1	127	0	0	0	21	106	127
4		RETALHULEU	166	244	5	415	233	11	6	44	53	42	6	415	2	0	0	134	279	415
5		SAN ANDRÉS VILLA SECA	63	87	0	150	107	3	0	15	11	13	1	150	0	0	0	35	115	150
6		SAN FELIPE RETALHULEU	27	49	0	76	49	2	0	10	6	9	0	76	0	0	0	19	57	76
7		SAN MARTÍN ZAPOTITLÁN	15	55	2	72	37	1	2	14	10	8	0	72	0	0	0	23	49	72
8		SAN SEBASTIÁN	37	50	0	87	61	0	1	8	4	13	0	87	2	0	0	11	74	87
9		SANTA CRUZ MULUÁ	17	24	0	41	27	0	3	7	3	1	0	41	0	0	0	11	30	41
16		<b>SACATEPÉQUEZ</b>	<b>464</b>	<b>495</b>	<b>9</b>	<b>1,150</b>	<b>738</b>	<b>7</b>	<b>11</b>	<b>141</b>	<b>117</b>	<b>125</b>	<b>11</b>	<b>1,150</b>	<b>13</b>	<b>0</b>	<b>0</b>	<b>165</b>	<b>972</b>	<b>1,150</b>
1		ANTIQUA GUATEMALA	115	142	4	261	202	3	1	7	21	21	6	261	0	0	0	35	226	261
2		CIUDAD VIEJA	28	41	0	69	56	0	1	2	4	5	1	69	0	0	0	10	59	69
3		JOCOTENANGO	15	45	2	62	18	0	0	13	9	19	3	62	0	0	0	31	31	62
4		MAGDALENA MILPAS ALTAS	15	20	0	35	23	0	0	4	5	3	0	35	0	0	0	8	27	35
5		PASTORES	21	19	0	40	28	0	0	3	3	6	0	40	0	0	0	8	32	40
6		SAN ANTONIO AGUAS CALIENTES	12	28	0	40	20	1	1	7	6	5	0	40	0	0	0	4	36	40
7		SAN BARTOLOMÉ MILPAS ALTAS	15	11	0	26	21	0	1	2	1	1	0	26	0	0	0	2	24	26
8		SAN JUAN ALOTEENANGO	36	46	0	82	49	0	1	11	6	15	0	82	0	0	0	5	77	82
9		SAN LUCAS SACATEPÉQUEZ	23	73	0	96	54	0	0	23	14	5	0	96	1	0	0	25	70	96
10		SAN MIGUEL DUEÑAS	23	19	0	42	26	0	1	2	5	8	0	42	0	0	0	10	32	42
11		SANTA CATARINA BARAHONA	4	13	0	17	7	0	0	8	2	0	0	17	1	0	0	3	13	17
12		SANTA LUCÍA MILPAS ALTAS	15	34	0	49	29	0	0	13	2	4	1	49	0	0	0	11	38	49
13		SANTA MARÍA DE JESÚS	26	37	0	63	44	0	0	4	5	10	0	63	0	0	0	6	63	63
14		SANTIAGO SACATEPÉQUEZ	48	54	3	105	66	2	1	19	9	8	0	105	4	0	0	7	94	105
15		SANTO DOMINGO XENAJOC	17	56	0	73	40	1	0	15	13	4	0	73	1	0	0	4	68	73
16		SUMPANGO	33	57	0	90	55	0	4	9	11	11	0	90	6	0	0	2	82	90
17		<b>SAN MARCOS</b>	<b>1,611</b>	<b>2,288</b>	<b>28</b>	<b>3,927</b>	<b>2,710</b>	<b>51</b>	<b>39</b>	<b>347</b>	<b>329</b>	<b>428</b>	<b>23</b>	<b>3,927</b>	<b>32</b>	<b>0</b>	<b>1</b>	<b>741</b>	<b>3,153</b>	<b>3,927</b>
1		AYUTLA	49	85	0	134	83	1	1	17	24	8	0	134	0	0	0	46	88	134
2		CATARINA	32	60	0	92	60	1	0	6	8	17	0	92	0	0	0	30	62	92
3		COMITANCILLO	116	134	0	250	209	1	0	6	12	22	0	250	3	0	0	1	246	250
4		CONCEPCIÓN TUTUJAPÁ	114	133	0	247	197	7	8	6	13	16	0	247	2	0	0	2	243	247
5		EL QUETZAL	29	40	0	69	41	0	0	5	9	11	3	69	0	0	0	23	46	69
6		EL TUMBADOR	53	93	0	146	103	0	1	16	10	16	0	146	0	0	0	39	107	146
7		ESQUIPULAS PALO GORDO	20	25	0	45	25	0	1	4	4	11	0	45	0	0	0	15	30	45
8		IXCHIGUÁN	28	62	4	94	55	2	2	8	8	16	3	94	6	0	0	2	86	94
9		LA BLANCA	45	91	0	136	87	3	1	14	15	16	0	136	0	0	0	46	90	136
10		LA REFORMA	24	32	1	57	38	0	0	4	4	11	0	57	0	0	0	15	42	57
11		MALACATÁN	165	234	1	400	259	8	3	45	45	37	3	400	2	0	0	114	284	400
12		NIUEVO PROGRESO	42	52	0	94	69	1	0	8	5	11	0	94	0	0	0	21	73	94
13		OCOS	12	31	0	43	21	1	1	10	5	3	2	43	0	0	0	20	23	43
14		PAJAPITA	53	74	0	127	95	0	2	11	11	8	0	127	1	0	0	23	103	127
15		RÍO BLANCO	9	8	0	17	12	1	1	1	0	2	0	17	0	0	0	2	15	17
16		SAN ANTONIO SACATEPÉQUEZ	16	27	0	43	32	0	0	4	6	1	0	43	0	0	0	9	34	43
17		SAN CRISTÓBAL CUCHO	22	28	0	50	34	0	0	2	14	0	0	50	0	0	0	16	34	50
18		SAN JOSÉ EL RODEO	26	38	0	64	39	0	0	8	3	14	0	64						

Nombre de la meta: Inscripciones de hechos y actos registrales realizadas

REGISTRO CENTRAL DE LAS PERSONAS  
SEGUIMIENTO TEMÁTICO INSTITUCIONAL 2020  
MES REPORTADO: SEPTIEMBRE

D	M	Departamento / municipio	Sexo				Edad							Pueblo						
			Mujeres	Hombres	No definido	Total	Niñez			Juventud	Adultos	Tercera Edad	No definido	Total	Maya	Xinca	Garifuna	Mestizos/Ladinos	No indican	Total
							0 - 2	3 - 5	6 - 13											
18		<b>SANTA ROSA</b>	<b>580</b>	<b>746</b>	<b>19</b>	<b>1,345</b>	<b>959</b>	<b>21</b>	<b>9</b>	<b>93</b>	<b>108</b>	<b>141</b>	<b>14</b>	<b>1,345</b>	<b>0</b>	<b>3</b>	<b>0</b>	<b>291</b>	<b>1,051</b>	<b>1,345</b>
	1	BARBERENA	52	69	0	121	75	3	0	15	15	12	1	121	0	0	0	40	81	121
	2	CASILLAS	21	23	0	44	30	0	0	3	2	9	0	44	0	1	0	11	32	44
	3	CHQUIJAUJILLA	49	89	5	143	102	2	1	10	15	12	1	143	0	1	0	25	117	143
	4	CUILAPA	245	292	0	537	449	4	3	24	20	36	1	537	0	0	0	78	459	537
	5	GUATACAPÁN	24	28	1	53	27	0	1	4	10	9	2	53	0	0	0	15	38	53
	6	NUEVA SANTA ROSA	28	37	2	67	31	7	0	10	10	9	0	67	0	1	0	18	48	67
	7	ORATORIO	23	38	1	62	38	0	0	3	7	14	0	62	0	0	0	21	41	62
	8	PUEBLO NUEVO VIÑAS	19	37	0	56	38	0	0	4	5	9	0	56	0	0	0	16	40	56
	9	SAN JUAN TECUACO	9	19	0	28	17	0	0	3	4	4	0	28	0	0	0	10	18	28
	10	SAN RAFAEL LAS FLORES	22	23	0	45	28	2	3	4	5	3	0	45	0	0	0	12	33	45
	11	SANTA CRUZ NARANJO	16	12	7	35	14	0	1	1	4	7	8	35	0	0	0	10	25	35
	12	SANTA MARÍA IXHUATÁN	15	17	0	32	19	1	0	4	3	5	0	32	0	0	0	12	20	32
	13	SANTA ROSA DE LIMA	13	20	2	35	24	0	0	5	3	2	1	35	0	0	0	8	27	35
	14	TAXISCO	44	42	1	87	67	2	0	3	5	10	0	87	0	0	0	15	72	87
19		<b>SOLOLÁ</b>	<b>554</b>	<b>788</b>	<b>14</b>	<b>1,358</b>	<b>900</b>	<b>2</b>	<b>5</b>	<b>143</b>	<b>118</b>	<b>178</b>	<b>12</b>	<b>1,358</b>	<b>77</b>	<b>0</b>	<b>0</b>	<b>14</b>	<b>1,245</b>	<b>1,358</b>
	1	CONCEPCIÓN	9	13	0	22	20	0	0	1	0	1	0	22	1	0	0	0	21	22
	2	NAHUALÁ	93	145	3	241	169	0	0	22	18	32	0	241	15	0	0	2	224	241
	3	PANAJACHEL	8	32	0	40	23	0	1	3	7	5	1	40	0	0	0	2	38	40
	4	SAN ANDRÉS SEMETABAJ	29	34	10	73	46	2	1	7	4	4	9	73	6	0	0	1	66	73
	5	SAN ANTONIO PALOPO	12	21	0	33	23	0	1	2	4	3	0	33	0	0	0	1	32	33
	6	SAN JOSÉ CHACAYÁ	6	9	0	15	10	0	0	2	0	3	0	15	0	0	0	0	15	15
	7	SAN JUAN LA LAGUNA	16	13	0	29	24	0	0	2	1	2	0	29	0	0	0	0	29	29
	8	SAN LUCAS TOLIMÁN	40	49	1	90	66	0	0	7	7	10	0	90	3	0	0	1	86	90
	9	SAN MARCOS LA LAGUNA	2	6	0	8	6	0	0	1	1	1	0	8	0	0	0	0	8	8
	10	SAN PABLO LA LAGUNA	7	15	0	22	13	0	0	3	1	5	0	22	1	0	0	1	20	22
	11	SAN PEDRO LA LAGUNA	24	22	0	46	20	0	0	3	6	17	0	46	0	0	0	0	46	46
	12	SANTA CATARINA IXTUHUACÁN	41	56	0	97	71	0	0	7	5	14	0	97	7	0	0	0	90	97
	13	SANTA CATARINA PALOPO	10	13	0	23	18	0	0	2	0	2	1	23	1	0	0	0	22	23
	14	SANTA CLARA LA LAGUNA	14	23	0	37	19	0	0	6	4	8	0	37	4	0	0	0	33	37
	15	SANTA CRUZ LA LAGUNA	9	7	0	16	14	0	0	0	2	0	0	16	0	0	0	0	16	16
	16	SANTA LUCÍA UTATLÁN	22	34	0	56	29	0	1	14	7	5	0	56	7	0	0	0	49	56
	17	SANTA MARÍA VISITACIÓN	5	3	0	8	6	0	0	1	0	1	0	8	2	0	0	0	6	8
	18	SANTIAGO ATITLÁN	54	62	0	116	69	0	1	7	15	24	0	116	5	0	0	0	111	116
	19	SOLOLÁ	155	231	0	386	254	0	0	54	36	41	1	386	25	0	0	8	353	386
20		<b>SUCHITEPÉQUEZ</b>	<b>844</b>	<b>1,170</b>	<b>11</b>	<b>2,025</b>	<b>1,242</b>	<b>22</b>	<b>18</b>	<b>257</b>	<b>194</b>	<b>245</b>	<b>7</b>	<b>2,025</b>	<b>33</b>	<b>0</b>	<b>0</b>	<b>353</b>	<b>1,639</b>	<b>2,025</b>
	1	CHICACAO	97	110	5	212	145	1	1	22	13	30	0	212	0	0	0	10	202	212
	2	CUYOTENANGO	50	72	0	122	70	1	2	18	10	21	0	122	0	0	0	42	80	122
	3	MAZATENANGO	151	175	1	327	227	1	3	38	30	26	2	327	2	0	0	63	262	327
	4	PATULUL	50	78	0	128	96	2	1	10	13	6	0	128	0	0	0	17	111	128
	5	PUEBLO NUEVO	14	19	0	33	18	1	0	5	5	4	0	33	2	0	0	6	25	33
	6	RÍO BRAVO	40	44	0	84	57	2	2	11	3	9	0	84	0	0	0	21	63	84
	7	SAMAYAC	30	51	0	81	43	1	1	10	8	17	1	81	5	0	0	3	73	81
	8	SAN ANTONIO SUCHITEPÉQUEZ	91	118	0	209	160	4	0	12	7	25	1	209	1	0	0	23	185	209
	9	SAN BERNARDINO	27	38	0	65	48	0	0	8	7	2	0	65	2	0	0	4	59	65
	10	SAN FRANCISCO ZAPOTITLÁN	32	69	1	102	43	1	2	27	10	18	1	102	1	0	0	42	59	102
	11	SAN GABRIEL	20	30	0	50	15	1	2	3	10	19	0	50	0	0	0	23	27	50
	12	SAN JOSÉ EL IDOLO	13	24	0	37	26	0	0	4	5	2	0	37	0	0	0	9	28	37
	13	SAN JOSÉ LA MÁQUINA	56	65	0	121	77	2	2	7	15	18	0	121	0	0	0	26	95	121
	14	SAN JUAN BAUTISTA	13	16	0	29	22	0	0	5	0	2	0	29	0	0	0	7	22	29
	15	SAN LORENZO	7	24	0	31	16	1	0	2	4	8	0	31	0	0	0	5	26	31
	16	SAN MIGUEL PANÁN	13	9	0	22	13	0	0	3	4	2	0	22	0	0	0	4	18	22
	17	SAN PABLO JOCOPILAS	32	61	1	94	35	1	1	27	13	17	0	94	6	0	0	4	84	94
	18	SANTA BÁRBARA	30	27	0	57	39	1	0	5	3	9	0	57	0	0	0	14	43	57
	19	SANTO DOMINGO SUCHITEPÉQUEZ	47	51	3	101	65	2	1	6	12	14	1	101	0	0	0	10	91	101
	20	SANTO TOMÁS LA UNIÓN	17	52	0	69	24	0	0	20	11	13	1	69	11	0	0	6	52	69
	21	ZUNILITO	14	37	0	51	23	0	0	14	11	3	0	51	3	0	0	14	34	51
21		<b>TOTONICAPÁN</b>	<b>695</b>	<b>929</b>	<b>8</b>	<b>1,632</b>	<b>1,109</b>	<b>13</b>	<b>8</b>	<b>151</b>	<b>130</b>	<b>214</b>	<b>7</b>	<b>1,632</b>	<b>38</b>	<b>0</b>	<b>0</b>	<b>25</b>	<b>1,519</b>	<b>1,632</b>
	1	MOMOSTENANGO	191	229	3	423	295	7	3	47	22	46	3	423	33	0	0	2	388	423
	2	SAN ANDRÉS XECUL	31	53	0	84	58	0	0	9	3	14	0	84	5	0	0	0	79	84
	3	SAN BARTOLO	20	35	0	55	33	1	1	6	2	12	0	55	5	0	0	1	49	55
	4	SAN CRISTÓBAL TONICAPÁN	48	72	0	120	71	0	0	16	13	20	0	120	6	0	0	7	107	120
	5	SAN FRANCISCO EL ALTO	62	99	0	161	91	0	0	23	24	23	0	161	11	0	0	2	148	161
	6	SANTA LUCÍA LA REFORMA	29	34	1	64	47	0	1	1	5	10	0	64	0	0	0	1	63	64
	7	SANTA MARÍA CHIQUIMULA	86	122	3	211	156	1	1	12	18	20	3	211	4	0	0	1	206	211
	8	TOTONICAPÁN	228	285	1	514	358	4	2	37	43	69	1	514	24	0	0	11	479	514
22		<b>ZACAPA</b>	<b>323</b>	<b>418</b>	<b>16</b>	<b>757</b>	<b>465</b>	<b>5</b>	<b>7</b>	<b>64</b>	<b>91</b>	<b>112</b>	<b>13</b>	<b>757</b>	<b>0</b>	<b>0</b>	<b>0</b>	<b>240</b>	<b>517</b>	<b>757</b>
	1	CABAÑAS	15	14	0	29	21	0	0	5	0	2	1	29	0	0	0	7	22	29
	2	EST																		

# **ANEXO V**

**REGISTRO CENTRAL DE LAS PERSONAS  
SEGUIMIENTO TEMÁTICO INSTITUCIONAL 2020  
MES REPORTADO: SEPTIEMBRE**

Nombre de la inscripción

Inscripciones de nacimiento realizadas.

Población beneficiada

D	M	Departamento / municipio	Sexo				Edad											
			Mujeres	Hombres	No definido	Total	Niñez						Juventud	Adultos	Tercera Edad 61 años en adelante	No definido	Total	
							0	1	2	3	4	5						6 - 13
<b>República de Guatemala</b>			<b>11,972</b>	<b>12,408</b>	<b>2</b>	<b>24,382</b>	<b>24,040</b>	<b>75</b>	<b>46</b>	<b>38</b>	<b>29</b>	<b>22</b>	<b>82</b>	<b>31</b>	<b>12</b>	<b>7</b>	<b>0</b>	<b>24,382</b>
1		<b>ALTA VERAPAZ</b>	<b>774</b>	<b>837</b>	<b>0</b>	<b>1,611</b>	<b>1,609</b>	<b>0</b>	<b>2</b>	<b>0</b>	<b>0</b>	<b>0</b>	<b>0</b>	<b>0</b>	<b>0</b>	<b>0</b>	<b>0</b>	<b>1,611</b>
	1	CHAHAL	7	11	0	18	18	0	0	0	0	0	0	0	0	0	0	18
	2	CHISEC	42	39	0	81	81	0	0	0	0	0	0	0	0	0	0	81
	3	COBÁN	146	181	0	327	327	0	0	0	0	0	0	0	0	0	0	327
	4	FRAY BARTOLOMÉ DE LAS CASAS	116	138	0	254	254	0	0	0	0	0	0	0	0	0	0	254
	5	LANQUÍN	20	14	0	34	33	0	1	0	0	0	0	0	0	0	0	34
	6	PANZÓS	44	57	0	101	101	0	0	0	0	0	0	0	0	0	0	101
	7	RAXRUHÁ	26	17	0	43	43	0	0	0	0	0	0	0	0	0	0	43
	8	SAN CRISTÓBAL VERAPAZ	47	55	0	102	102	0	0	0	0	0	0	0	0	0	0	102
	9	SAN JUAN CHAMELCO	32	32	0	64	64	0	0	0	0	0	0	0	0	0	0	64
	10	SAN MIGUEL TUCURÚ	27	23	0	50	49	0	1	0	0	0	0	0	0	0	0	50
	11	SAN PEDRO CARCHÁ	85	81	0	166	166	0	0	0	0	0	0	0	0	0	0	166
	12	SANTA CATALINA LA TINTA	37	47	0	84	84	0	0	0	0	0	0	0	0	0	0	84
	13	SANTA CRUZ VERAPAZ	24	29	0	53	53	0	0	0	0	0	0	0	0	0	0	53
	14	SANTA MARÍA CAHABÓN	35	30	0	65	65	0	0	0	0	0	0	0	0	0	0	65
	15	SENAHÚ	39	35	0	74	74	0	0	0	0	0	0	0	0	0	0	74
	16	TACTIC	34	35	0	69	69	0	0	0	0	0	0	0	0	0	0	69
	17	TAMAHÚ	13	13	0	26	26	0	0	0	0	0	0	0	0	0	0	26
2		<b>BAJA VERAPAZ</b>	<b>273</b>	<b>256</b>	<b>0</b>	<b>529</b>	<b>529</b>	<b>0</b>	<b>0</b>	<b>0</b>	<b>0</b>	<b>0</b>	<b>0</b>	<b>0</b>	<b>0</b>	<b>0</b>	<b>0</b>	<b>529</b>
	1	CUBULCO	45	28	0	73	73	0	0	0	0	0	0	0	0	0	0	73
	2	GRANADOS	15	20	0	35	35	0	0	0	0	0	0	0	0	0	0	35
	3	PURULHÁ	44	40	0	84	84	0	0	0	0	0	0	0	0	0	0	84
	4	RABINAL	31	34	0	65	65	0	0	0	0	0	0	0	0	0	0	65
	5	SALAMÁ	77	88	0	165	165	0	0	0	0	0	0	0	0	0	0	165
	6	SAN JERÓNIMO	25	10	0	35	35	0	0	0	0	0	0	0	0	0	0	35
	7	SAN MIGUEL CHICAJ	31	32	0	63	63	0	0	0	0	0	0	0	0	0	0	63
	8	SANTA CRUZ EL CHOL	5	4	0	9	9	0	0	0	0	0	0	0	0	0	0	9
3		<b>CHIMALTENANGO</b>	<b>527</b>	<b>574</b>	<b>0</b>	<b>1,101</b>	<b>1,101</b>	<b>0</b>	<b>0</b>	<b>0</b>	<b>0</b>	<b>0</b>	<b>0</b>	<b>0</b>	<b>0</b>	<b>0</b>	<b>0</b>	<b>1,101</b>
	1	ACATENANGO	13	16	0	29	29	0	0	0	0	0	0	0	0	0	0	29
	2	CHIMALTENANGO	166	202	0	368	368	0	0	0	0	0	0	0	0	0	0	368
	3	EL TEJAR	16	11	0	27	27	0	0	0	0	0	0	0	0	0	0	27
	4	PARRAMOS	16	7	0	23	23	0	0	0	0	0	0	0	0	0	0	23
	5	PATZICIA	32	36	0	68	68	0	0	0	0	0	0	0	0	0	0	68
	6	PATZÚN	39	39	0	78	78	0	0	0	0	0	0	0	0	0	0	78
	7	POCHUTA	4	9	0	13	13	0	0	0	0	0	0	0	0	0	0	13
	8	SAN ANDRÉS ITZAPA	20	31	0	51	51	0	0	0	0	0	0	0	0	0	0	51
	9	SAN JOSE POAQUIL	24	26	0	50	50	0	0	0	0	0	0	0	0	0	0	50
	10	SAN JUAN COMALAPA	39	34	0	73	73	0	0	0	0	0	0	0	0	0	0	73
	11	SAN MARTÍN JILOTEPEQUE	45	39	0	84	84	0	0	0	0	0	0	0	0	0	0	84
	12	SAN PEDRO YEPOCAPA	21	14	0	35	35	0	0	0	0	0	0	0	0	0	0	35
	13	SANTA APOLOLONIA	19	10	0	29	29	0	0	0	0	0	0	0	0	0	0	29
	14	SANTA CRUZ BALANYÁ	3	14	0	17	17	0	0	0	0	0	0	0	0	0	0	17
	15	TECPÁN GUATEMALA	50	69	0	119	119	0	0	0	0	0	0	0	0	0	0	119
	16	ZARAGOZA	20	17	0	37	37	0	0	0	0	0	0	0	0	0	0	37
4		<b>CHIQUMULA</b>	<b>300</b>	<b>288</b>	<b>0</b>	<b>588</b>	<b>587</b>	<b>0</b>	<b>0</b>	<b>0</b>	<b>0</b>	<b>0</b>	<b>0</b>	<b>0</b>	<b>0</b>	<b>1</b>	<b>0</b>	<b>588</b>
	1	CAMOTÁN	32	35	0	67	67	0	0	0	0	0	0	0	0	0	0	67
	2	CHIQUMULA	144	117	0	261	261	0	0	0	0	0	0	0	0	0	0	261
	3	CONCEPCIÓN LAS MINAS	7	7	0	14	14	0	0	0	0	0	0	0	0	0	0	14
	4	ESQUIPULAS	40	34	0	74	74	0	0	0	0	0	0	0	0	0	0	74
	5	IPALA	12	19	0	31	30	0	0	0	0	0	0	0	1	0	0	31
	6	JOCOTÁN	22	24	0	46	46	0	0	0	0	0	0	0	0	0	0	46
	7	OLOPA	9	8	0	17	17	0	0	0	0	0	0	0	0	0	0	17
	8	QUEZALTEPEQUE	12	19	0	31	31	0	0	0	0	0	0	0	0	0	0	31
	9	SAN JACINTO	7	8	0	15	15	0	0	0	0	0	0	0	0	0	0	15
	10	SAN JOSÉ LA ARADA	3	5	0	8	8	0	0	0	0	0	0	0	0	0	0	8
	11	SAN JUAN ERMITA	12	12	0	24	24	0	0	0	0	0	0	0	0	0	0	24
5		<b>EL PROGRESO</b>	<b>130</b>	<b>147</b>	<b>0</b>	<b>277</b>	<b>277</b>	<b>0</b>	<b>0</b>	<b>0</b>	<b>0</b>	<b>0</b>	<b>0</b>	<b>0</b>	<b>0</b>	<b>0</b>	<b>0</b>	<b>277</b>
	1	EL JÍCARO	5	12	0	17	17	0	0	0	0	0	0	0	0	0	0	17
	2	GUASTATOYA	27	19	0	46	46	0	0	0	0	0	0	0	0	0	0	46
	3	MORAZÁN	10	11	0	21	21	0	0	0	0	0	0	0	0	0	0	21
	4	SAN AGUSTÍN ACASAGUASTLÁN	35	36	0	71	71	0	0	0	0	0	0	0	0	0	0	71
	5	SAN ANTONIO LA PAZ	8	14	0	22	22	0	0	0	0	0	0	0	0	0	0	22
	6	SAN CRISTÓBAL ACASAGUASTLÁN	5	3	0	8	8	0	0	0	0	0	0	0	0	0	0	8
	7	SANARATE	31	39	0	70	70	0	0	0	0	0	0	0	0	0	0	70
	8	SANSARE	9	13	0	22	22	0	0	0	0	0	0	0	0	0	0	22
6		<b>ESCUINTLA</b>	<b>545</b>	<b>582</b>	<b>0</b>	<b>1,127</b>	<b>1,126</b>	<b>0</b>	<b>0</b>	<b>0</b>	<b>0</b>	<b>0</b>	<b>0</b>	<b>0</b>	<b>0</b>	<b>1</b>	<b>0</b>	<b>1,127</b>
	1	ESCUINTLA	169	199	0	368	368	0	0	0	0	0	0	0	0	0	0	368
	2	GUANAGAZAPA	13	17	0	30	30	0	0	0	0	0	0	0	0	0	0	30
	3	ITZAPA	12	6	0	18	18	0	0	0	0	0	0	0	0	0	0	18
	4	LA DEMOCRACIA	25	22	0	47	47	0	0	0	0	0	0	0	0	0	0	47
	5	LA GOMERA	29	27	0	56	56	0	0	0	0	0	0	0	0	0	0	56
	6	MASAGUA	37	24	0	61	61	0	0	0	0	0	0	0	0	0	0	61
	7	NUEVA CONCEPCIÓN	56	63	0	119	119	0	0	0	0	0	0	0	0	0	0	119
	8	PALÍN	32	35	0	67	67	0	0	0	0	0	0	0	0	0	0	67
	9	PUERTO SAN JOSÉ	27	32	0	59	58	0	0	0	0	0	0	0	1	0	0	59
	10	SAN VICENTE PACAYA	11	9	0	20	20	0	0	0	0							





REGISTRO CENTRAL DE LAS PERSONAS  
 SEGUIMIENTO TEMÁTICO INSTITUCIONAL 2020  
 MES REPORTADO: SEPTIEMBRE

Nombre de la inscripción

Inscripciones de nacimiento realizadas.

Población beneficiada

D	M	Departamento / municipio	Sexo				Edad										Total		
			Mujeres	Hombres	No definido	Total	Niñez						Juventud	Adultos	Tercera Edad 61 años en adelante	No definido			
							0	1	2	3	4	5						6 - 13	14 - 30
12		<b>PETEN</b>	<b>472</b>	<b>478</b>	<b>0</b>	<b>950</b>	<b>949</b>	<b>0</b>	<b>0</b>	<b>0</b>	<b>0</b>	<b>0</b>	<b>0</b>	<b>0</b>	<b>1</b>	<b>0</b>	<b>0</b>	<b>0</b>	<b>950</b>
	1	DOLORÉS	20	17	0	37	37	0	0	0	0	0	0	0	0	0	0	0	37
	2	EL CHAL	15	7	0	22	22	0	0	0	0	0	0	0	0	0	0	0	22
	3	FLORES	28	31	0	59	59	0	0	0	0	0	0	0	0	0	0	0	59
	4	LA LIBERTAD	64	74	0	138	138	0	0	0	0	0	0	0	0	0	0	0	138
	5	LAS CRUCES	23	18	0	41	41	0	0	0	0	0	0	0	0	0	0	0	41
	6	MELCHOR DE MENCOS	23	26	0	49	49	0	0	0	0	0	0	0	0	0	0	0	49
	7	POPTÚN	52	52	0	104	104	0	0	0	0	0	0	0	0	0	0	0	104
	8	SAN ANDRÉS	10	9	0	19	19	0	0	0	0	0	0	0	0	0	0	0	19
	9	SAN BENITO	63	74	0	137	136	0	0	0	0	0	0	1	0	0	0	0	137
	10	SAN FRANCISCO	17	18	0	35	35	0	0	0	0	0	0	0	0	0	0	0	35
	11	SAN JOSÉ	1	7	0	8	8	0	0	0	0	0	0	0	0	0	0	0	8
	12	SAN LUIS	47	44	0	91	91	0	0	0	0	0	0	0	0	0	0	0	91
	13	SANTA ANA	18	14	0	32	32	0	0	0	0	0	0	0	0	0	0	0	32
	14	SAYAXCHE	91	87	0	178	178	0	0	0	0	0	0	0	0	0	0	0	178
13		<b>QUETZALTENANGO</b>	<b>619</b>	<b>695</b>	<b>0</b>	<b>1,314</b>	<b>1,311</b>	<b>0</b>	<b>0</b>	<b>0</b>	<b>1</b>	<b>0</b>	<b>1</b>	<b>1</b>	<b>0</b>	<b>0</b>	<b>0</b>	<b>1,314</b>	
	1	ALMOLONGA	11	11	0	22	22	0	0	0	0	0	0	0	0	0	0	0	22
	2	CABRICÁN	22	20	0	42	42	0	0	0	0	0	0	0	0	0	0	0	42
	3	CAJOLÁ	21	27	0	48	48	0	0	0	0	0	0	0	0	0	0	0	48
	4	CANTEL	25	29	0	54	54	0	0	0	0	0	0	0	0	0	0	0	54
	5	COATEPEQUE	102	119	0	221	219	0	0	0	1	0	1	0	0	0	0	0	221
	6	COLOMBA	34	49	0	83	83	0	0	0	0	0	0	0	0	0	0	0	83
	7	CONCEPCIÓN CHIQUIRICHAPA	27	24	0	51	51	0	0	0	0	0	0	0	0	0	0	0	51
	8	EL PALMAR	16	21	0	37	37	0	0	0	0	0	0	0	0	0	0	0	37
	9	FLORES COSTA CUCA	16	11	0	27	27	0	0	0	0	0	0	0	0	0	0	0	27
	10	GÉNOVA	24	32	0	56	56	0	0	0	0	0	0	0	0	0	0	0	56
	11	HUITÁN	13	14	0	27	27	0	0	0	0	0	0	0	0	0	0	0	27
	12	LA ESPERANZA	18	21	0	39	39	0	0	0	0	0	0	0	0	0	0	0	39
	13	OLINTEPEQUE	28	30	0	58	58	0	0	0	0	0	0	0	0	0	0	0	58
	14	OSTUNCALCO	31	38	0	69	69	0	0	0	0	0	0	0	0	0	0	0	69
	15	PALESTINA DE LOS ALTOS	17	25	0	42	42	0	0	0	0	0	0	0	0	0	0	0	42
	16	QUETZALTENANGO	131	125	0	256	255	0	0	0	0	0	1	0	0	0	0	0	256
	17	SALCAJÁ	10	10	0	20	20	0	0	0	0	0	0	0	0	0	0	0	20
	18	SAN CARLOS SIJA	17	14	0	31	31	0	0	0	0	0	0	0	0	0	0	0	31
	19	SAN FRANCISCO LA UNIÓN	4	2	0	6	6	0	0	0	0	0	0	0	0	0	0	0	6
	20	SAN MARTÍN SACATEPÉQUEZ	22	30	0	52	52	0	0	0	0	0	0	0	0	0	0	0	52
	21	SAN MATEO	12	10	0	22	22	0	0	0	0	0	0	0	0	0	0	0	22
	22	SAN MIGUEL SIGÜILÁ	6	5	0	11	11	0	0	0	0	0	0	0	0	0	0	0	11
	23	SIBILIA	1	12	0	13	13	0	0	0	0	0	0	0	0	0	0	0	13
	24	ZUNIL	11	16	0	27	27	0	0	0	0	0	0	0	0	0	0	0	27
14		<b>QUICHÉ</b>	<b>787</b>	<b>836</b>	<b>0</b>	<b>1,623</b>	<b>1,622</b>	<b>0</b>	<b>0</b>	<b>0</b>	<b>0</b>	<b>0</b>	<b>0</b>	<b>1</b>	<b>0</b>	<b>0</b>	<b>0</b>	<b>1,623</b>	
	1	CANILLA	14	12	0	26	26	0	0	0	0	0	0	0	0	0	0	0	26
	2	CHAJUL	59	40	0	99	99	0	0	0	0	0	0	0	0	0	0	0	99
	3	CHICAMÁN	17	18	0	35	35	0	0	0	0	0	0	0	0	0	0	0	35
	4	CHICHÉ	25	43	0	68	68	0	0	0	0	0	0	0	0	0	0	0	68
	5	CHICHICASTENANGO	76	93	0	169	169	0	0	0	0	0	0	0	0	0	0	0	169
	6	CHINIQUE	10	22	0	32	32	0	0	0	0	0	0	0	0	0	0	0	32
	7	CUNÉN	43	52	0	95	95	0	0	0	0	0	0	0	0	0	0	0	95
	8	IXCÁN	77	72	0	149	149	0	0	0	0	0	0	0	0	0	0	0	149
	9	JOYABAJ	63	53	0	116	115	0	0	0	0	0	0	1	0	0	0	0	116
	10	NEBAJ	35	54	0	89	89	0	0	0	0	0	0	0	0	0	0	0	89
	11	PACHALUM	6	4	0	10	10	0	0	0	0	0	0	0	0	0	0	0	10
	12	PATZITE	18	12	0	30	30	0	0	0	0	0	0	0	0	0	0	0	30
	13	SACAPULAS	38	48	0	86	86	0	0	0	0	0	0	0	0	0	0	0	86
	14	SAN ANDRÉS SAJCABAJÁ	31	19	0	50	50	0	0	0	0	0	0	0	0	0	0	0	50
	15	SAN ANTONIO ILOTENANGO	34	29	0	63	63	0	0	0	0	0	0	0	0	0	0	0	63
	16	SAN BARTOLOMÉ JOCOTENANGO	13	25	0	38	38	0	0	0	0	0	0	0	0	0	0	0	38
	17	SAN JUAN COTZAL	23	25	0	48	48	0	0	0	0	0	0	0	0	0	0	0	48
	18	SAN PEDRO JOCOPILAS	34	39	0	73	73	0	0	0	0	0	0	0	0	0	0	0	73
	19	SANTA CRUZ DEL QUICHÉ	78	93	0	171	171	0	0	0	0	0	0	0	0	0	0	0	171
	20	USPANTÁN	62	50	0	112	112	0	0	0	0	0	0	0	0	0	0	0	112
	21	ZACUALPA	31	33	0	64	64	0	0	0	0	0	0	0	0	0	0	0	64
15		<b>RETALHULEU</b>	<b>280</b>	<b>320</b>	<b>0</b>	<b>600</b>	<b>595</b>	<b>0</b>	<b>0</b>	<b>0</b>	<b>1</b>	<b>0</b>	<b>2</b>	<b>1</b>	<b>1</b>	<b>0</b>	<b>0</b>	<b>600</b>	
	1	CHAMPERICO	25	28	0	53	53	0	0	0	0	0	0	0	0	0	0	0	53
	2	EL ASINTAL	28	24	0	52	52	0	0	0	0	0	0	0	0	0	0	0	52
	3	NUEVO SAN CARLOS	42	41	0	83	83	0	0	0	0	0	0	0	0	0	0	0	83
	4	RETALHULEU	80	101	0	181	177	0	0	0	1	0	2	1	0	0	0	0	181
	5	SAN ANDRÉS VILLA SECA	43	45	0	88	88	0	0	0	0	0	0	0	0	0	0	0	88
	6	SAN FELIPE RETALHULEU	13	22	0	35	35	0	0	0	0	0	0	0	0	0	0	0	35
	7	SAN MARTÍN ZAPOTITLÁN	11	23	0	34	33	0	0	0	0	0	0	0	1	0	0	0	34
	8	SAN SEBASTIÁN	27	28	0	55	55	0	0	0	0	0	0	0	0	0	0	0	55
	9	SANTA CRUZ MULUÁ	11	8	0	19	19	0	0	0	0	0	0	0	0	0	0	0	19






**REGISTRO CENTRAL DE LAS PERSONAS  
SEGUIMIENTO TEMÁTICO INSTITUCIONAL 2020  
MES REPORTADO: SEPTIEMBRE**


Nombre de la inscripción

Inscripciones de nacimiento realizadas.


Población beneficiada

D	M	Departamento / municipio	Sexo				Edad										Total			
			Mujeres	Hombres	No definido	Total	Niñez						Juventud 14 - 30	Adultos 31 - 60	Tercera Edad 61 años en adelante	No definido				
							0	1	2	3	4	5						6 - 13		
20		<b>SUCHITEPEQUEZ</b>	<b>473</b>	<b>411</b>	<b>0</b>	<b>884</b>	<b>883</b>	<b>0</b>	<b>1</b>	<b>0</b>	<b>0</b>	<b>0</b>	<b>0</b>	<b>0</b>	<b>0</b>	<b>0</b>	<b>0</b>	<b>0</b>	<b>0</b>	<b>884</b>
	1	CHICACAO	36	36	0	72	72	0	0	0	0	0	0	0	0	0	0	0	0	72
	2	CUYOTENANGO	25	20	0	45	45	0	0	0	0	0	0	0	0	0	0	0	0	45
	3	MAZATENANGO	95	66	0	161	160	0	1	0	0	0	0	0	0	0	0	0	0	161
	4	PATULUL	32	40	0	72	72	0	0	0	0	0	0	0	0	0	0	0	0	72
	5	PUEBLO NUEVO	4	8	0	12	12	0	0	0	0	0	0	0	0	0	0	0	0	12
	6	RÍO BRAVO	27	18	0	45	45	0	0	0	0	0	0	0	0	0	0	0	0	45
	7	SAMAYAC	15	15	0	30	30	0	0	0	0	0	0	0	0	0	0	0	0	30
	8	SAN ANTONIO SUCHITEPEQUEZ	56	41	0	97	97	0	0	0	0	0	0	0	0	0	0	0	0	97
	9	SAN BERNARDINO	17	19	0	36	36	0	0	0	0	0	0	0	0	0	0	0	0	36
	10	SAN FRANCISCO ZAPOTITLÁN	15	21	0	36	36	0	0	0	0	0	0	0	0	0	0	0	0	36
	11	SAN GABRIEL	6	7	0	13	13	0	0	0	0	0	0	0	0	0	0	0	0	13
	12	SAN JOSÉ EL ÍDOLO	8	13	0	21	21	0	0	0	0	0	0	0	0	0	0	0	0	21
	13	SAN JOSÉ LA MÁQUINA	35	27	0	62	62	0	0	0	0	0	0	0	0	0	0	0	0	62
	14	SAN JUAN BAUTISTA	9	9	0	18	18	0	0	0	0	0	0	0	0	0	0	0	0	18
	15	SAN LORENZO	5	10	0	15	15	0	0	0	0	0	0	0	0	0	0	0	0	15
	16	SAN MIGUEL PANÁN	5	3	0	8	8	0	0	0	0	0	0	0	0	0	0	0	0	8
	17	SAN PABLO JOCOPILAS	15	7	0	22	22	0	0	0	0	0	0	0	0	0	0	0	0	22
	18	SANTA BÁRBARA	20	9	0	29	29	0	0	0	0	0	0	0	0	0	0	0	0	29
	19	SANTO DOMINGO SUCHITEPEQUEZ	30	23	0	53	53	0	0	0	0	0	0	0	0	0	0	0	0	53
	20	SANTO TOMAS LA UNIÓN	10	9	0	19	19	0	0	0	0	0	0	0	0	0	0	0	0	19
	21	ZUNILITO	8	10	0	18	18	0	0	0	0	0	0	0	0	0	0	0	0	18
21		<b>TOTONICAPÁN</b>	<b>369</b>	<b>351</b>	<b>0</b>	<b>720</b>	<b>720</b>	<b>0</b>	<b>0</b>	<b>0</b>	<b>0</b>	<b>0</b>	<b>0</b>	<b>0</b>	<b>0</b>	<b>0</b>	<b>0</b>	<b>0</b>	<b>0</b>	<b>720</b>
	1	MOMOSTENANGO	98	74	0	172	172	0	0	0	0	0	0	0	0	0	0	0	0	172
	2	SAN ANDRÉS XECUL	22	27	0	49	49	0	0	0	0	0	0	0	0	0	0	0	0	49
	3	SAN BARTOLO	8	13	0	21	21	0	0	0	0	0	0	0	0	0	0	0	0	21
	4	SAN CRISTÓBAL TONICAPÁN	28	30	0	58	58	0	0	0	0	0	0	0	0	0	0	0	0	58
	5	SAN FRANCISCO EL ALTO	35	33	0	68	68	0	0	0	0	0	0	0	0	0	0	0	0	68
	6	SANTA LUCÍA LA REFORMA	16	17	0	33	33	0	0	0	0	0	0	0	0	0	0	0	0	33
	7	SANTA MARÍA CHIQUIMULA	37	47	0	84	84	0	0	0	0	0	0	0	0	0	0	0	0	84
	8	TOTONICAPÁN	125	110	0	235	235	0	0	0	0	0	0	0	0	0	0	0	0	235
22		<b>ZACAPA</b>	<b>162</b>	<b>169</b>	<b>0</b>	<b>331</b>	<b>330</b>	<b>0</b>	<b>0</b>	<b>0</b>	<b>0</b>	<b>0</b>	<b>1</b>	<b>0</b>	<b>0</b>	<b>0</b>	<b>0</b>	<b>0</b>	<b>0</b>	<b>331</b>
	1	CABAÑAS	11	7	0	18	18	0	0	0	0	0	0	0	0	0	0	0	0	18
	2	ESTANZUELA	14	8	0	22	22	0	0	0	0	0	0	0	0	0	0	0	0	22
	3	GUALÁN	18	23	0	41	41	0	0	0	0	0	0	0	0	0	0	0	0	41
	4	HUITÉ	2	3	0	5	5	0	0	0	0	0	0	0	0	0	0	0	0	5
	5	LA UNIÓN	16	24	0	40	40	0	0	0	0	0	0	0	0	0	0	0	0	40
	6	RÍO HONDO	13	12	0	25	25	0	0	0	0	0	0	0	0	0	0	0	0	25
	7	SAN DIEGO	8	6	0	14	14	0	0	0	0	0	0	0	0	0	0	0	0	14
	8	SAN JORGE	4	7	0	11	11	0	0	0	0	0	0	0	0	0	0	0	0	11
	9	TECULUTÁN	12	15	0	27	27	0	0	0	0	0	0	0	0	0	0	0	0	27
	10	USUMATLÁN	8	7	0	15	15	0	0	0	0	0	0	0	0	0	0	0	0	15
	11	ZACAPA	56	57	0	113	112	0	0	0	0	0	1	0	0	0	0	0	0	113

1   
**Jennifer Patricia Balcárcel de León**  
Gestor de Registro Central de las Personas  
Registro Central de las Personas  
Sede Central, Guatemala, Guatemala

1   
**Juan Roberto Talledo Montenegro**  
Subdirector de Registro Central de las Personas  
Registro Central de las Personas  
Sede Central RENAP Guatemala, Guatemala

Firma y sello de la máxima autoridad de la dependencia

1   
**Karen Lilia Guzmán Sagastume**  
Registrador Central de las Personas  
Registro Central de las Personas  
Sede Central, RENAP, Guatemala, Guatemala

# **ANEXO VI**

REGISTRO CENTRAL DE LAS PERSONAS  
 SEGUIMIENTO TEMÁTICO INSTITUCIONAL 2020  
 MES REPORTADO: SEPTIEMBRE

Nombre de la inscripción

Inscripciones extemporáneas de nacimiento realizadas.

Población beneficiada

D	M	Departamento / municipio	Sexo				Edad											Total
			Mujeres	Hombres	No definido	Total	Niñez						Juventud 14 a 30 años	Adultos 31 a 60 años	Tercera Edad 61 años en adelante	No definido		
							0	1	2	3	4	5					6 - 13	
<b>República de Guatemala</b>			<b>5,484</b>	<b>5,567</b>	<b>2</b>	<b>11,053</b>	<b>9,916</b>	<b>468</b>	<b>178</b>	<b>104</b>	<b>72</b>	<b>55</b>	<b>133</b>	<b>69</b>	<b>30</b>	<b>28</b>	<b>0</b>	<b>11,053</b>
1		<b>Alta Verapaz</b>	<b>674</b>	<b>649</b>	<b>0</b>	<b>1,323</b>	<b>1,134</b>	<b>71</b>	<b>35</b>	<b>22</b>	<b>19</b>	<b>9</b>	<b>26</b>	<b>2</b>	<b>3</b>	<b>2</b>	<b>0</b>	<b>1,323</b>
1		Chahal	2	0	0	2	1	0	1	0	0	0	0	0	0	0	0	2
2		Chisec	59	51	0	110	104	2	1	0	2	1	0	0	0	0	0	110
3		Cobán	91	85	0	176	164	5	2	1	0	1	1	1	0	1	0	176
4		Fray Bartolomé De Las Casas	43	46	0	89	80	1	3	2	0	2	1	0	0	0	0	89
5		Lanquín	7	11	0	18	18	0	0	0	0	0	0	0	0	0	0	18
6		Panzós	43	53	0	96	81	12	3	0	0	0	0	0	0	0	0	96
7		Raxruhá	14	9	0	23	22	0	0	0	1	0	0	0	0	0	0	23
8		San Cristóbal Verapaz	21	18	0	39	38	0	0	0	0	0	0	0	1	0	0	39
9		San Juan Chamelco	20	21	0	41	39	2	0	0	0	0	0	0	0	0	0	41
10		San Miguel Tucurú	34	27	0	61	54	5	0	0	0	0	1	1	0	0	0	61
11		San Pedro Carchá	99	91	0	190	165	16	3	3	1	1	1	0	0	0	0	190
12		Santa Catalina La Tinta	45	67	0	112	110	0	0	0	0	0	0	1	1	0	0	112
13		Santa Cruz Verapaz	28	20	0	48	46	1	0	0	0	0	1	0	0	0	0	48
14		Santa María Cahabón	39	37	0	76	73	2	0	0	0	0	0	1	0	0	0	76
15		Senahú	99	88	0	187	88	24	21	15	14	4	21	0	0	0	0	187
16		Tactic	26	15	0	41	39	0	1	0	1	0	0	0	0	0	0	41
17		Tamahú	4	10	0	14	12	1	0	1	0	0	0	0	0	0	0	14
2		<b>Baja Verapaz</b>	<b>90</b>	<b>111</b>	<b>0</b>	<b>201</b>	<b>199</b>	<b>1</b>	<b>0</b>	<b>0</b>	<b>0</b>	<b>0</b>	<b>1</b>	<b>0</b>	<b>0</b>	<b>0</b>	<b>0</b>	<b>201</b>
1		Cubulco	31	38	0	69	69	0	0	0	0	0	0	0	0	0	0	69
2		Granados	3	8	0	11	10	0	0	0	0	0	1	0	0	0	0	11
3		Purulhá	25	31	0	56	55	1	0	0	0	0	0	0	0	0	0	56
4		Rabinal	8	11	0	19	19	0	0	0	0	0	0	0	0	0	0	19
5		Salamá	17	13	0	30	30	0	0	0	0	0	0	0	0	0	0	30
6		San Jerónimo	4	6	0	10	10	0	0	0	0	0	0	0	0	0	0	10
7		San Miguel Chicaj	2	3	0	5	5	0	0	0	0	0	0	0	0	0	0	5
8		Santa Cruz El Chol	0	1	0	1	1	0	0	0	0	0	0	0	0	0	0	1
3		<b>Chimaltenango</b>	<b>159</b>	<b>142</b>	<b>0</b>	<b>301</b>	<b>292</b>	<b>3</b>	<b>3</b>	<b>2</b>	<b>1</b>	<b>0</b>	<b>0</b>	<b>0</b>	<b>0</b>	<b>0</b>	<b>0</b>	<b>301</b>
1		Acatenango	10	6	0	16	15	0	1	0	0	0	0	0	0	0	0	16
2		Chimaltenango	23	26	0	49	47	1	0	1	0	0	0	0	0	0	0	49
3		El Tejar	1	4	0	5	5	0	0	0	0	0	0	0	0	0	0	5
4		Parramos	5	4	0	9	7	1	1	0	0	0	0	0	0	0	0	9
5		Patzicá	5	7	0	12	11	0	1	0	0	0	0	0	0	0	0	12
6		Patzún	5	6	0	11	11	0	0	0	0	0	0	0	0	0	0	11
7		Pochuta	1	1	0	2	2	0	0	0	0	0	0	0	0	0	0	2
8		San Andrés Itzapa	2	7	0	9	7	0	0	1	1	0	0	0	0	0	0	9
9		San Jose Poaquil	7	4	0	11	11	0	0	0	0	0	0	0	0	0	0	11
10		San Juan Comalapa	14	6	0	20	19	1	0	0	0	0	0	0	0	0	0	20
11		San Martín Jilotepeque	32	23	0	55	55	0	0	0	0	0	0	0	0	0	0	55
12		San Pedro Yepocapa	11	10	0	21	21	0	0	0	0	0	0	0	0	0	0	21
13		Santa Apolonia	8	4	0	12	12	0	0	0	0	0	0	0	0	0	0	12
14		Santa Cruz Balanyá	1	0	0	1	1	0	0	0	0	0	0	0	0	0	0	1
15		Tecpán Guatemala	30	27	0	57	57	0	0	0	0	0	0	0	0	0	0	57
16		Zaragoza	4	7	0	11	11	0	0	0	0	0	0	0	0	0	0	11
4		<b>Chiquimula</b>	<b>193</b>	<b>229</b>	<b>0</b>	<b>422</b>	<b>406</b>	<b>6</b>	<b>1</b>	<b>0</b>	<b>0</b>	<b>1</b>	<b>4</b>	<b>1</b>	<b>1</b>	<b>2</b>	<b>0</b>	<b>422</b>
1		Camotán	31	35	0	66	63	1	0	0	0	1	1	0	0	0	0	66
2		Chiquimula	51	72	0	123	116	4	1	0	0	0	2	0	0	0	0	123
3		Concepción Las Minas	8	3	0	11	9	0	0	0	0	1	0	0	1	0	0	11
4		Esquipulas	26	33	0	59	59	0	0	0	0	0	0	0	0	0	0	59
5		Ipala	7	9	0	16	13	0	0	0	0	0	1	1	1	0	0	16
6		Jocotán	45	46	0	91	90	1	0	0	0	0	0	0	0	0	0	91
7		Olopa	12	15	0	27	27	0	0	0	0	0	0	0	0	0	0	27
8		Quezaltepeque	7	4	0	11	11	0	0	0	0	0	0	0	0	0	0	11
9		San Jacinto	3	2	0	5	5	0	0	0	0	0	0	0	0	0	0	5
10		San Juan Ermita	3	10	0	13	13	0	0	0	0	0	0	0	0	0	0	13
5		<b>El Progreso</b>	<b>32</b>	<b>22</b>	<b>0</b>	<b>54</b>	<b>49</b>	<b>3</b>	<b>0</b>	<b>0</b>	<b>1</b>	<b>0</b>	<b>0</b>	<b>0</b>	<b>0</b>	<b>1</b>	<b>0</b>	<b>54</b>
1		El Júcaro	3	2	0	5	3	1	0	0	1	0	0	0	0	0	0	5
2		Guastatoya	4	2	0	6	6	0	0	0	0	0	0	0	0	0	0	6
3		Morazán	1	0	0	1	1	0	0	0	0	0	0	0	0	0	0	1
4		San Agustín Acasaguastlán	11	6	0	17	15	1	0	0	0	0	0	0	1	0	0	17
5		San Antonio La Paz	5	3	0	8	8	0	0	0	0	0	0	0	0	0	0	8
6		San Cristóbal Acasaguastlán	3	3	0	6	6	0	0	0	0	0	0	0	0	0	0	6
7		Sanarate	3	6	0	9	8	1	0	0	0	0	0	0	0	0	0	9
8		Sansare	2	0	0	2	2	0	0	0	0	0	0	0	0	0	0	2
6		<b>Escuintla</b>	<b>168</b>	<b>180</b>	<b>0</b>	<b>348</b>	<b>304</b>	<b>19</b>	<b>6</b>	<b>2</b>	<b>3</b>	<b>3</b>	<b>7</b>	<b>1</b>	<b>2</b>	<b>1</b>	<b>0</b>	<b>348</b>
1		Escuintla	37	38	0	75	69	2	1	0	0	1	0	0	1	1	0	75
2		Guanagazapa	5	7	0	12	10	2	0	0	0	0	0	0	0	0	0	12
3		Izapa	9	6	0	15	14	1	0	0	0	0	0	0	0	0	0	15
4		La Democracia	5	5	0	10	10	0	0	0	0	0	0	0	0	0	0	10
5		La Gomera	15	11	0	26	22	2	0	0	0	0	1	0	1	0	0	26
6		Masagua	11	11	0	22	17	3	0	0	0	0	2	0	0	0	0	22
7		Nueva Concepción	16	11	0	27	23	1	0	0	0	1	1	1	0	0	0	27
8		Palín	10	9	0	19	14	1	0	0	1	1	2	0	0	0	0	19
9		Puerto San José	6	13	0	19	17	0	0	1	1	0	0	0	0	0	0	19
10		San Vicente Pacaya	3	5	0	8	7	0	0	0	0	0	1	0	0	0	0	8
11		Santa Lucía Cotzumalguapa	28	34	0	62	54	4	2	1	1	0	0	0	0	0	0	62
12		Sipacate	1	4	0	5	4	0	1	0	0	0	0	0	0	0	0	5




**REGISTRO CENTRAL DE LAS PERSONAS  
SEGUIMIENTO TEMÁTICO INSTITUCIONAL 2020  
MES REPORTADO: SEPTIEMBRE**

Nombre de la inscripción

Inscripciones extemporáneas de nacimiento realizadas.

Población beneficiada

D	M	Departamento / municipio	Sexo				Edad											
			Mujeres	Hombres	No definido	Total	Niñez							Juventud 14 a 30 años	Adultos 31 a 60 años	Tercera Edad 61 años en adelante	No definido	Total
							0	1	2	3	4	5	6 - 13					
12		<b>Peten</b>	<b>198</b>	<b>202</b>	<b>0</b>	<b>400</b>	<b>324</b>	<b>25</b>	<b>10</b>	<b>9</b>	<b>6</b>	<b>3</b>	<b>14</b>	<b>6</b>	<b>3</b>	<b>0</b>	<b>0</b>	<b>400</b>
	1	Dolores	14	17	0	31	25	1	2	2	0	0	1	0	0	0	0	31
	2	El Chal	4	4	0	8	6	2	0	0	0	0	0	0	0	0	0	8
	3	Flores	4	3	0	7	5	0	0	0	0	1	1	0	0	0	0	7
	4	La Libertad	43	52	0	95	66	6	2	5	3	1	8	4	0	0	0	95
	5	Las Cruces	17	17	0	34	22	7	0	0	1	1	2	0	1	0	0	34
	6	Melchor De Mencos	11	3	0	14	11	1	0	0	0	0	1	0	1	0	0	14
	7	Poptún	23	25	0	48	41	4	1	1	1	0	0	0	0	0	0	48
	8	San Andrés	1	7	0	8	7	0	0	1	0	0	0	0	0	0	0	8
	9	San Benito	14	7	0	21	20	0	1	0	0	0	0	0	0	0	0	21
	10	San Francisco	2	7	0	9	9	0	0	0	0	0	0	0	0	0	0	9
	11	San José	0	1	0	1	0	0	1	0	0	0	0	0	0	0	0	1
	12	San Luis	27	20	0	47	43	1	1	0	1	0	1	0	0	0	0	47
	13	Santa Ana	4	6	0	10	9	0	0	0	0	0	0	1	0	0	0	10
	14	Sayaxche	34	33	0	67	60	3	2	0	0	0	0	1	1	0	0	67
13		<b>Quetzaltenango</b>	<b>198</b>	<b>228</b>	<b>0</b>	<b>426</b>	<b>392</b>	<b>13</b>	<b>1</b>	<b>3</b>	<b>1</b>	<b>1</b>	<b>2</b>	<b>6</b>	<b>5</b>	<b>2</b>	<b>0</b>	<b>426</b>
	1	Almolonga	3	1	0	4	4	0	0	0	0	0	0	0	0	0	0	4
	2	Cabricán	5	3	0	8	8	0	0	0	0	0	0	0	0	0	0	8
	3	Cajolá	4	4	0	8	8	0	0	0	0	0	0	0	0	0	0	8
	4	Cantel	6	9	0	15	14	0	1	0	0	0	0	0	0	0	0	15
	5	Coatepeque	37	41	0	78	74	1	0	0	0	0	0	2	0	1	0	78
	6	Colomba	15	16	0	31	27	2	0	0	0	0	2	0	0	0	0	31
	7	Concepción Chiquirichapa	1	4	0	5	5	0	0	0	0	0	0	0	0	0	0	5
	8	El Palmar	9	8	0	17	14	1	0	1	0	0	0	0	1	0	0	17
	9	Flores Costa Cuca	7	5	0	12	10	0	0	1	0	0	0	1	0	0	0	12
	10	Génova	18	16	0	34	31	3	0	0	0	0	0	0	0	0	0	34
	11	Huitán	4	4	0	8	7	1	0	0	0	0	0	0	0	0	0	8
	12	La Esperanza	2	4	0	6	6	0	0	0	0	0	0	0	0	0	0	6
	13	Olintepeque	5	10	0	15	14	0	0	0	1	0	0	0	0	0	0	15
	14	Ostuncalco	16	17	0	33	33	0	0	0	0	0	0	0	0	0	0	33
	15	Palestina De Los Altos	4	5	0	9	9	0	0	0	0	0	0	0	0	0	0	9
	16	Quetzaltenango	37	40	0	77	72	3	0	1	0	1	0	0	0	0	0	77
	17	Salcujá	4	3	0	7	7	0	0	0	0	0	0	0	0	0	0	7
	18	San Carlos Sija	1	3	0	4	4	0	0	0	0	0	0	0	0	0	0	4
	19	San Francisco La Unión	1	1	0	2	1	1	0	0	0	0	0	0	0	0	0	2
	20	San Martín Sacatepéquez	11	20	0	31	30	1	0	0	0	0	0	0	0	0	0	31
	21	San Mateo	2	0	0	2	2	0	0	0	0	0	0	0	0	0	0	2
	22	San Miguel Sigüilá	1	2	0	3	3	0	0	0	0	0	0	0	0	0	0	3
	23	Sibilia	0	3	0	3	3	0	0	0	0	0	0	0	0	0	0	3
	24	Zunil	5	9	0	14	6	0	0	0	0	0	0	3	5	0	0	14
14		<b>Quiché</b>	<b>627</b>	<b>618</b>	<b>0</b>	<b>1,245</b>	<b>1,159</b>	<b>45</b>	<b>17</b>	<b>4</b>	<b>7</b>	<b>2</b>	<b>5</b>	<b>6</b>	<b>0</b>	<b>0</b>	<b>0</b>	<b>1,245</b>
	1	Canilla	0	6	0	6	2	0	2	0	0	0	0	2	0	0	0	6
	2	Chajul	8	8	0	16	13	1	0	0	0	1	1	0	0	0	0	16
	3	Chicamán	7	10	0	17	17	0	0	0	0	0	0	0	0	0	0	17
	4	Chiché	52	65	0	117	113	4	0	0	0	0	0	0	0	0	0	117
	5	Chichicastenango	103	94	0	197	189	5	2	0	1	0	0	0	0	0	0	197
	6	Chinique	3	6	0	9	9	0	0	0	0	0	0	0	0	0	0	9
	7	Cunén	19	14	0	33	28	2	0	0	1	0	1	1	0	0	0	33
	8	Ixcán	88	103	0	191	176	9	1	2	2	0	1	0	0	0	0	191
	9	Joyabaj	85	56	0	141	139	2	0	0	0	0	0	0	0	0	0	141
	10	Nebaj	64	53	0	117	110	3	1	1	0	1	1	0	0	0	0	117
	11	Pachalum	0	2	0	2	2	0	0	0	0	0	0	0	0	0	0	2
	12	Patzite	6	11	0	17	10	3	3	0	0	0	1	0	0	0	0	17
	13	Sacapulas	51	54	0	105	100	5	0	0	0	0	0	0	0	0	0	105
	14	San Andrés Sajcabajá	3	3	0	6	5	1	0	0	0	0	0	0	0	0	0	6
	15	San Antonio Ilotenango	8	10	0	18	13	2	1	1	1	0	0	0	0	0	0	18
	16	San Bartolomé Jocotenango	10	5	0	15	12	2	1	0	0	0	0	0	0	0	0	15
	17	San Juan Cotzal	21	22	0	43	36	4	2	0	1	0	0	0	0	0	0	43
	18	San Pedro Jocopilas	23	23	0	46	44	1	1	0	0	0	0	0	0	0	0	46
	19	Santa Cruz Del Quiché	32	29	0	61	56	1	2	0	0	0	0	2	0	0	0	61
	20	Uspantán	27	28	0	55	52	0	1	0	1	0	1	0	0	0	0	55
	21	Zacualpa	17	16	0	33	33	0	0	0	0	0	0	0	0	0	0	33
15		<b>Retalhuleu</b>	<b>73</b>	<b>56</b>	<b>0</b>	<b>129</b>	<b>112</b>	<b>5</b>	<b>3</b>	<b>2</b>	<b>1</b>	<b>1</b>	<b>2</b>	<b>0</b>	<b>1</b>	<b>2</b>	<b>0</b>	<b>129</b>
	1	Champerico	4	1	0	5	4	0	0	0	0	1	0	0	0	0	0	5
	2	El Asintal	12	4	0	16	15	1	0	0	0	0	0	0	0	0	0	16
	3	Nuevo San Carlos	7	2	0	9	8	0	0	0	0	0	1	0	0	0	0	9
	4	Retalhuleu	25	24	0	49	42	1	3	1	0	0	1	0	0	1	0	49
	5	San Andrés Villa Seca	6	12	0	18	15	2	0	1	0	0	0	0	0	0	0	18
	6	San Felipe Retalhuleu	10	4	0	14	12	1	0	0	1	0	0	0	0	0	0	14
	7	San Martín Zapotitlán	1	3	0	4	3	0	0	0	0	0	0	0	1	0	0	4
	8	San Sebastián	4	2	0	6	5	0	0	0	0	0	0	0	0	1	0	6
	9	Santa Cruz Muluá	4	4	0	8	8	0	0	0	0	0	0	0	0	0	0	8



**REGISTRO CENTRAL DE LAS PERSONAS  
SEGUIMIENTO TEMÁTICO INSTITUCIONAL 2020  
MES REPORTADO: SEPTIEMBRE**

Nombre de la inscripción

Inscripciones extemporáneas de nacimiento realizadas.

Población beneficiada

D	M	Departamento / municipio	Sexo				Edad										Total		
			Mujeres	Hombres	No definido	Total	Niñez						Juventud 14 a 30 años	Adultos 31 a 60 años	Tercera Edad 61 años en adelante	No definido			
							0	1	2	3	4	5						6 - 13	
16		<b>Sacatepequez</b>	<b>74</b>	<b>82</b>	<b>0</b>	<b>156</b>	<b>143</b>	<b>8</b>	<b>0</b>	<b>1</b>	<b>1</b>	<b>1</b>	<b>1</b>	<b>1</b>	<b>0</b>	<b>0</b>	<b>0</b>	<b>0</b>	<b>156</b>
	1	Antigua Guatemala	14	19	0	33	30	2	0	0	1	0	0	0	0	0	0	0	33
	2	Ciudad Vieja	6	7	0	13	11	1	0	0	0	0	1	0	0	0	0	0	13
	3	Jacotenango	2	1	0	3	3	0	0	0	0	0	0	0	0	0	0	0	3
	4	Magdalena Milpas Altas	2	4	0	6	5	1	0	0	0	0	0	0	0	0	0	0	6
	5	Pastores	0	2	0	2	2	0	0	0	0	0	0	0	0	0	0	0	2
	6	San Antonio Aguas Calientes	3	1	0	4	4	0	0	0	0	0	0	0	0	0	0	0	4
	7	San Bartolomé Milpas Altas	2	3	0	5	5	0	0	0	0	0	0	0	0	0	0	0	5
	8	San Juan Alotenango	6	4	0	10	10	0	0	0	0	0	0	0	0	0	0	0	10
	9	San Lucas Sacatepequez	7	8	0	15	15	0	0	0	0	0	0	0	0	0	0	0	15
	10	San Miguel Dueñas	4	2	0	6	6	0	0	0	0	0	0	0	0	0	0	0	6
	11	Santa Catarina Barahona	1	1	0	2	2	0	0	0	0	0	0	0	0	0	0	0	2
	12	Santa Lucía Milpas Altas	2	4	0	6	6	0	0	0	0	0	0	0	0	0	0	0	6
	13	Santa María De Jesús	8	9	0	17	15	2	0	0	0	0	0	0	0	0	0	0	17
	14	Santiago Sacatepequez	10	5	0	15	11	2	0	0	0	1	0	1	0	0	0	0	15
	15	Santo Domingo Xenacoj	3	6	0	9	8	0	0	1	0	0	0	0	0	0	0	0	9
	16	Sumpango	4	6	0	10	10	0	0	0	0	0	0	0	0	0	0	0	10
17		<b>San Marcos</b>	<b>436</b>	<b>448</b>	<b>0</b>	<b>884</b>	<b>736</b>	<b>59</b>	<b>32</b>	<b>12</b>	<b>9</b>	<b>8</b>	<b>12</b>	<b>8</b>	<b>3</b>	<b>5</b>	<b>0</b>	<b>884</b>	
	1	Ayulla	7	11	0	18	14	2	1	0	0	0	0	0	0	1	0	0	18
	2	Catarina	5	8	0	13	13	0	0	0	0	0	0	0	0	0	0	0	13
	3	Comitancillo	21	22	0	43	39	2	2	0	0	0	0	0	0	0	0	0	43
	4	Concepción Tutuapa	69	71	0	140	101	19	9	3	2	1	5	0	0	0	0	0	140
	5	El Quetzal	7	5	0	12	10	1	1	0	0	0	0	0	0	0	0	0	12
	6	El Tumbador	13	17	0	30	29	0	1	0	0	0	0	0	0	0	0	0	30
	7	Equipulas Palo Gordo	8	1	0	9	9	0	0	0	0	0	0	0	0	0	0	0	9
	8	Ixchigán	6	6	0	12	7	1	0	1	1	0	0	0	0	2	0	0	12
	9	La Blanca	8	11	0	19	17	1	0	0	0	0	1	0	0	0	0	0	19
	10	La Reforma	0	6	0	6	6	0	0	0	0	0	0	0	0	0	0	0	6
	11	Malacatán	55	46	0	101	86	9	1	1	2	2	0	0	0	0	0	0	101
	12	Nuevo Progreso	5	7	0	12	11	0	0	1	0	0	0	0	0	0	0	0	12
	13	Ocos	3	0	0	3	2	0	1	0	0	0	0	0	0	0	0	0	3
	14	Pajapita	10	11	0	21	20	0	0	0	0	0	1	0	0	0	0	0	21
	15	Río Blanco	2	0	0	2	1	1	0	0	0	0	0	0	0	0	0	0	2
	16	San Antonio Sacatepequez	2	5	0	7	7	0	0	0	0	0	0	0	0	0	0	0	7
	17	San Cristóbal Cucho	2	2	0	4	4	0	0	0	0	0	0	0	0	0	0	0	4
	18	San José El Rodeo	5	4	0	9	9	0	0	0	0	0	0	0	0	0	0	0	9
	19	San José Ojetenam	8	11	0	19	16	1	1	0	0	0	1	0	0	0	0	0	19
	20	San Lorenzo	4	0	0	4	3	1	0	0	0	0	0	0	0	0	0	0	4
	21	San Marcos	10	8	0	18	14	1	1	0	0	0	0	2	0	0	0	0	18
	22	San Miguel Ixtahuacán	28	31	0	59	56	0	0	0	0	0	0	1	1	1	0	0	59
	23	San Pablo	22	27	0	49	43	1	3	1	0	0	0	0	0	1	0	0	49
	24	San Pedro Sacatepequez	12	17	0	29	27	1	0	0	0	1	0	0	0	0	0	0	29
	25	San Rafael Pie De La Cuesta	7	3	0	10	9	0	1	0	0	0	0	0	0	0	0	0	10
	26	Sibinal	4	11	0	15	14	0	0	1	0	0	0	0	0	0	0	0	15
	27	Sipacapa	7	12	0	19	16	1	0	0	1	0	1	0	0	0	0	0	19
	28	Tacaná	61	50	0	111	81	8	7	3	1	3	1	5	2	0	0	0	111
	29	Tajumulco	23	25	0	48	33	9	2	1	2	1	0	0	0	0	0	0	48
	30	Tejuitla	22	20	0	42	39	0	1	0	0	0	2	0	0	0	0	0	42
18		<b>Santa Rosa</b>	<b>65</b>	<b>54</b>	<b>0</b>	<b>119</b>	<b>106</b>	<b>7</b>	<b>0</b>	<b>2</b>	<b>1</b>	<b>1</b>	<b>1</b>	<b>1</b>	<b>0</b>	<b>0</b>	<b>0</b>	<b>119</b>	
	1	Barberena	9	7	0	16	13	1	0	0	0	1	0	1	0	0	0	0	16
	2	Casillas	3	2	0	5	5	0	0	0	0	0	0	0	0	0	0	0	5
	3	Chiquimullilla	10	10	0	20	18	2	0	0	0	0	0	0	0	0	0	0	20
	4	Cuilapa	10	4	0	14	14	0	0	0	0	0	0	0	0	0	0	0	14
	5	Guazacapán	3	2	0	5	4	0	0	0	0	0	1	0	0	0	0	0	5
	6	Nueva Santa Rosa	0	5	0	5	3	1	0	0	1	0	0	0	0	0	0	0	5
	7	Oratorio	1	4	0	5	5	0	0	0	0	0	0	0	0	0	0	0	5
	8	Pueblo Nuevo Viñas	2	4	0	6	5	1	0	0	0	0	0	0	0	0	0	0	6
	9	San Juan Tecuaco	2	0	0	2	2	0	0	0	0	0	0	0	0	0	0	0	2
	10	San Rafael Las Flores	3	2	0	5	5	0	0	0	0	0	0	0	0	0	0	0	5
	11	Santa Cruz Naranjo	1	1	0	2	2	0	0	0	0	0	0	0	0	0	0	0	2
	12	Santa María Ixhuatán	2	0	0	2	2	0	0	0	0	0	0	0	0	0	0	0	2
	13	Santa Rosa De Lima	2	3	0	5	5	0	0	0	0	0	0	0	0	0	0	0	5
	14	Taxisco	17	10	0	27	23	2	0	2	0	0	0	0	0	0	0	0	27
19		<b>Sololá</b>	<b>120</b>	<b>111</b>	<b>0</b>	<b>231</b>	<b>218</b>	<b>6</b>	<b>2</b>	<b>1</b>	<b>1</b>	<b>0</b>	<b>0</b>	<b>1</b>	<b>1</b>	<b>1</b>	<b>0</b>	<b>231</b>	
	1	Concepción	4	3	0	7	7	0	0	0	0	0	0	0	0	0	0	0	7
	2	Nahualá	13	17	0	30	27	1	1	0	0	0	0	0	1	0	0	0	30
	3	Panajachel	2	3	0	5	5	0	0	0	0	0	0	0	0	0	0	0	5
	4	San Andrés Semetabaj	9	13	0	22	18	1	0	1	1	0	0	0	0	1	0	0	22
	5	San Antonio Palopó	5	4	0	9	9	0	0	0	0	0	0	0	0	0	0	0	9
	6	San José Chacayá	3	0	0	3	2	0	1	0	0	0	0	0	0	0	0	0	3
	7	San Juan La Laguna	1	4	0	5	4	1	0	0	0	0	0	0	0	0	0	0	5
	8	San Lucas Tolimán	16	10	0	26	25	0	0	0	0	0	0	1	0	0	0	0	26
	9	San Pablo La Laguna	2	0	0	2	2	0	0	0	0	0	0	0	0	0	0	0	2
	10	San Pedro La Laguna	1	2	0	3	3	0	0	0	0	0	0	0	0	0	0	0	3
	11	Santa Catarina Ixtahuacán	6	8	0	14	14	0	0	0	0	0	0	0	0	0	0	0	14
	12	Santa Catarina Palopo	1	1	0	2	2	0	0	0	0	0	0	0	0	0	0	0	2
	13	Santa Clara La Laguna	3	0	0	3	3	0											



**REGISTRO CENTRAL DE LAS PERSONAS  
SEGUIMIENTO TEMÁTICO INSTITUCIONAL 2020  
MES REPORTADO: SEPTIEMBRE**

Nombre de la inscripción


Inscripciones extemporáneas de nacimiento realizadas.

Población beneficiada

D	M	Departamento / municipio	Sexo				Edad											
			Mujeres	Hombres	No definido	Total	Niñez						Juventud 14 a 30 años	Adultos 31 a 60 años	Tercera Edad 61 años en adelante	No definido	Total	
							0	1	2	3	4	5						6 - 13
20		<b>Suchitepéquez</b>	157	172	0	329	292	18	4	6	0	2	2	3	2	0	0	329
	1	Chicacao	40	31	0	71	65	4	0	1	0	0	0	1	0	0	0	71
	2	Cuyotenango	9	13	0	22	19	1	2	0	0	0	0	0	0	0	0	22
	3	Mazatenango	24	31	0	55	50	3	0	1	0	0	1	0	0	0	0	55
	4	Patulul	10	13	0	23	20	0	1	2	0	0	0	0	0	0	0	23
	5	Pueblo Nuevo	4	1	0	5	3	0	1	0	0	1	0	0	0	0	0	5
	6	Rio Bravo	5	3	0	8	8	0	0	0	0	0	0	0	0	0	0	8
	7	Samayac	3	9	0	12	11	1	0	0	0	0	0	0	0	0	0	12
	8	San Antonio Suchitepéquez	21	32	0	53	49	2	0	1	0	1	0	0	0	0	0	53
	9	San Bernardino	5	4	0	9	7	1	0	0	0	0	0	1	0	0	0	9
	10	San Francisco Zapotitlán	3	2	0	5	5	0	0	0	0	0	0	0	0	0	0	5
	11	San Gabriel	1	0	0	1	1	0	0	0	0	0	0	0	0	0	0	1
	12	San José El Ídolo	1	2	0	3	3	0	0	0	0	0	0	0	0	0	0	3
	13	San José La Máquina	6	5	0	11	9	2	0	0	0	0	0	0	0	0	0	11
	14	San Juan Bautista	3	1	0	4	4	0	0	0	0	0	0	0	0	0	0	4
	15	San Lorenzo	0	1	0	1	1	0	0	0	0	0	0	1	0	0	0	1
	16	San Miguel Panán	4	1	0	5	5	0	0	0	0	0	0	0	0	0	0	5
	17	San Pablo Jocopilas	5	8	0	13	10	0	0	1	0	0	1	1	0	0	0	13
	18	Santa Bárbara	2	7	0	9	7	2	0	0	0	0	0	0	0	0	0	9
	19	Santo Domingo Suchitepéquez	7	2	0	9	7	1	0	0	0	0	0	1	0	0	0	9
	20	Santo Tomás La Unión	2	4	0	6	5	0	0	0	0	0	1	0	0	0	0	6
	21	Zunilito	2	2	0	4	3	1	0	0	0	0	0	0	0	0	0	4
21		<b>Totonicapán</b>	186	185	0	371	324	29	5	5	0	3	2	3	0	0	0	371
	1	Momostenango	63	59	0	122	99	11	2	4	0	2	2	2	0	0	0	122
	2	San Andrés Xecul	2	5	0	7	7	0	0	0	0	0	0	0	0	0	0	7
	3	San Bartolo	9	4	0	13	12	0	0	0	0	1	0	0	0	0	0	13
	4	San Cristóbal Totonicapán	8	4	0	12	11	0	1	0	0	0	0	0	0	0	0	12
	5	San Francisco El Alto	12	8	0	20	20	0	0	0	0	0	0	0	0	0	0	20
	6	Santa Lucía La Reforma	8	5	0	13	12	1	0	0	0	0	0	0	0	0	0	13
	7	Santa María Chiquimula	34	36	0	70	52	14	2	1	0	0	1	0	0	0	0	70
	8	Totonicapán	50	64	0	114	111	3	0	0	0	0	0	0	0	0	0	114
22		<b>Zacapa</b>	65	66	0	131	114	4	6	2	1	1	2	1	0	0	0	131
	1	Cabañas	2	1	0	3	2	0	1	0	0	0	0	0	0	0	0	3
	2	Gualán	13	8	0	21	18	0	1	0	0	1	1	0	0	0	0	21
	3	Huité	1	3	0	4	4	0	0	0	0	0	0	0	0	0	0	4
	4	La Unión	20	20	0	40	35	0	1	1	1	0	1	1	0	0	0	40
	5	Rio Hondo	3	2	0	5	3	1	1	0	0	0	0	0	0	0	0	5
	6	San Diego	3	2	0	5	4	1	0	0	0	0	0	0	0	0	0	5
	7	San Jorge	1	1	0	2	2	0	0	0	0	0	0	0	0	0	0	2
	8	Teculután	0	2	0	2	1	1	0	0	0	0	0	0	0	0	0	2
	9	Usulután	0	4	0	4	4	0	0	0	0	0	0	0	0	0	0	4
	10	Zacapa	22	23	0	45	41	1	2	1	0	0	0	0	0	0	0	45

1   
**Jennifer Patricia Balcárcel de León**  
 Gestor de Registro Central de las Personas I  
 Registro Central de las Personas  
 Sede Central, Guatemala, Guatemala


1   
**Juan Benito Toledo Montenegro**  
 Subdirector de Registro Central de las Personas  
 Registro Central de las Personas  
 Sede Central RENAP Guatemala, Guatemala


1   
**Caren Orfina Guzmán Sagastume**  
 Registrador Central de las Personas  
 Registro Central de las Personas  
 Sede Central, RENAP, Guatemala, Guatemala

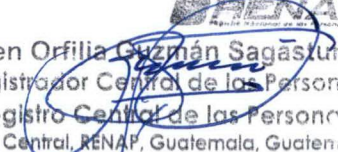
# **ANEXO VII**

**REGISTRO CENTRAL DE LAS PERSONAS  
INFORME DE SEGUIMIENTO TEMÁTICO INSTITUCIONAL 2020  
DESGLOSE DE INSCRIPCIONES DE HECHOS Y ACTOS REGISTRALES POR TIPO DE EVENTO  
MES REPORTADO: SEPTIEMBRE**

No.	Meta	Unidad de medida	Meta			Sexo				Población beneficiada							Pueblo						
			Meta inicial	Meta vigente	Meta ejecutada	Mujeres	Hombres	No definido	Total	Niñez			Juventud 14 - 30 años	Adultos 31 - 60 años	Tercera Edad 61 años en adelante	No definido	Total	Maya	Xinca	Garífuna	Mestizos/Ladinos	Otro	Total
										0 - 2	3 - 5	6 - 13											
2.1	Inscripciones de hechos y actos registrales realizados.	Registro	637,000	502,560	53,673	22,721	30,531	421	53,673	36,240	632	571	4,938	4,890	5,974	428	53,673	1,035	13	8	8,349	44,268	53,673
2.1.1	Adopciones	Registro			8	6	2	0	8	3	2	2	0	1	0	0	8	0	0	0	1	7	8
2.1.2	Ausencia	Registro			1	0	1	0	1	0	0	0	0	1	0	0	1	0	0	0	1	0	1
2.1.3	Aviso extemporánea de matrimonio	Registro			0	0	0	0	0	0	0	0	0	0	0	0	0	0	0	0	0	0	0
2.1.4	Cambio de nombre	Registro			202	86	116	0	202	17	22	22	73	59	9	0	202	3	0	0	45	154	202
2.1.5	Cambio de régimen matrimonial	Registro			9	0	9	0	9	0	0	0	2	1	1	5	9	0	0	0	4	5	9
2.1.6	Capitulaciones matrimoniales	Registro			37	0	37	0	37	0	0	0	9	25	1	2	37	0	0	0	21	16	37
2.1.7	Cese unión de hecho	Registro			4	0	4	0	4	0	0	0	1	2	0	1	4	0	0	0	3	1	4
2.1.8	Defunción	Registro			9,161	3,883	5,272	6	9,161	519	36	91	681	2,485	5,304	45	9,161	204	9	5	4,707	4,236	9,161
2.1.9	Divorcios	Registro			382	0	382	0	382	1	0	4	53	148	5	171	382	3	0	0	166	213	382
2.1.10	Extranjeros domiciliados	Registro			118	56	62	0	118	1	0	7	35	71	4	0	118	0	0	0	42	76	118
2.1.11	Guatemalteco de origen	Registro			19	7	12	0	19	0	0	0	4	13	2	0	19	0	0	0	11	8	19
2.1.12	Guatemalteco naturalizado	Registro			6	4	2	0	6	0	0	0	2	3	1	0	6	0	0	0	3	3	6
2.1.13	Identificación de notoriedad	Registro			112	62	50	0	112	0	0	0	1	8	96	7	112	0	0	0	49	63	112
2.1.14	Identificación de persona	Registro			570	356	214	0	570	1	1	8	64	274	222	0	570	6	0	0	370	194	570
2.1.15	Inscripción de médico	Registro			0	0	0	0	0	0	0	0	0	0	0	0	0	0	0	0	0	0	0
2.1.16	Interdicciones	Registro			2	2	0	0	2	0	0	0	0	0	2	0	2	0	0	0	2	0	2
2.1.17	Matrimonios	Registro			5,583	0	5,583	0	5,583	0	0	0	3,726	1,637	217	3	5,583	735	3	3	2,807	2,035	5,583
2.1.18	Martinato	Registro			219	103	116	0	219	219	0	0	0	0	0	0	219	81	1	0	79	58	219
2.1.19	Muerte presunta	Registro			0	0	0	0	0	0	0	0	0	0	0	0	0	0	0	0	0	0	0
2.1.20	Nacimientos	Registro			35,435	17,456	17,975	4	35,435	34,723	320	215	100	42	35	0	35,435	0	0	0	0	35,435	35,435
2.1.21	Negativa de Nacimientos	Registro			218	0	0	218	218	5	6	12	72	75	48	0	218	0	0	0	0	218	218
2.1.22	Reconocimiento	Registro			1,311	675	636	0	1,311	751	244	207	104	5	0	0	1,311	1	0	0	16	1,294	1,311
2.1.23	Rectificación de partida	Registro			193	0	0	193	193	0	0	0	0	0	0	193	193	0	0	0	0	193	193
2.1.24	Reposición de partida de defunción	Registro			0	0	0	0	0	0	0	0	0	0	0	0	0	0	0	0	0	0	0
2.1.25	Reposición de partida de guatemalteco de origen	Registro			0	0	0	0	0	0	0	0	0	0	0	0	0	0	0	0	0	0	0
2.1.26	Reposición de partida de guatemalteco naturalizado	Registro			0	0	0	0	0	0	0	0	0	0	0	0	0	0	0	0	0	0	0
2.1.27	Reposición de partida de libro	Registro			43	22	21	0	43	0	0	0	2	20	21	0	43	0	0	0	0	43	43
2.1.28	Reposición de partida de matrimonio	Registro			1	0	1	0	1	0	0	0	0	0	1	0	1	0	0	0	0	1	1
2.1.29	Reposición de partida de unión de hecho	Registro			1	0	1	0	1	0	0	0	0	0	1	1	1	0	0	0	0	1	1
2.1.30	Reposición de partida de divorcio	Registro			0	0	0	0	0	0	0	0	0	0	0	0	0	0	0	0	0	0	0
2.1.31	Reposición de partida de extranjero domiciliado	Registro			0	0	0	0	0	0	0	0	0	0	0	0	0	0	0	0	0	0	0
2.1.32	Tutelas	Registro			6	3	3	0	6	0	1	3	2	0	0	0	6	0	0	0	0	6	6
2.1.33	Unión de hecho	Registro			32	0	32	0	32	0	0	0	7	20	5	0	32	2	0	0	22	8	32

1   
**Jennifer Patricia Balcárcel de León**  
 Gestor de Registro Central de las Personas I  
 Registro Central de las Personas  
 Sede Central, Guatemala, Guatemala

1   
 Licenciado Juan Ramón Toledo Montenegro  
 Subdirector de Registro Central de las Personas  
 Registro Central de las Personas  
 Sede Central, RENA, Guatemala, Guatemala

1   
**Caren Orfilia Guzmán Sagastume**  
 Registrador Central de las Personas  
 Registro Central de las Personas  
 Sede Central, RENA, Guatemala, Guatemala

Firma y sello de la máxima autoridad de la dependencia

Registro Nacional de las Personas  
**REGISTRO CENTRAL DE LAS PERSONAS**  
Subdirector de Registro Civil de las Personas  
Dirección de Gestión y Control Interno  
Firma: *[Signature]* 16:00

Guatemala, 3 de noviembre de 2020  
**Oficio No. RCP-P-470-2020**

Registro Nacional de las Personas  
**RENAP**  
3 NOV 2020  
*[Signature]* 15:55

**Licenciado**  
**Dante Antonio Ávalos Aguilar**  
**Director de Gestión y Control Interno**  
**Registro Nacional de las Personas -RENAP-**  
**Su Despacho**

**Licenciado Ávalos Aguilar:**

Respetuosamente nos dirigimos a usted en seguimiento al **MEMORANDUM DGCI-SPFI-DPP-003-2020**, de fecha 7 de enero del presente año, con asunto **"INFORMES DE EJECUCIÓN DE METAS FÍSICAS INSTITUCIONALES 2020"**, mediante el cual remite la calendarización para la entrega de los informes 2020.

En cumplimiento a lo anterior, nos permitimos remitir los informes de ejecución del mes de **octubre del 2020**, de la siguiente forma:

- Informe de reprogramación de metas físicas institucionales **(Anexo I)**
- Informe de ejecución mensual de metas físicas institucionales **(Anexo II)**
- Informe de seguimiento temático institucional **(Anexo III)**
- Informe de seguimiento temático institucional de inscripciones de hechos y actos registrales realizadas por departamento y municipio **(Anexo IV)**
- Informe de seguimiento temático institucional de inscripciones de nacimiento realizadas por departamento y municipio **(Anexo V)**
- Informe de seguimiento temático institucional de inscripciones extemporáneas de nacimiento realizadas por departamento y municipio de **(Anexo VI)**
- Informe de seguimiento temático institucional por evento de las inscripciones de hechos y actos registrales, en los cuales se registre el pueblo de la población beneficiada **(Anexo VII)**

Sin otro particular, nos suscribimos.

Atentamente

1 *[Signature]*  
**Jennifer Patricia Balcárcel de León**  
Gestor de Registro Central de Las Personas I  
**Registro Central de las Personas**  
Sede Central, Guatemala, Guatemala

C.C. Archivo  
/EBalán

1 *[Signature]*  
**Lic. Rafael Arturo Andrade Barillas**  
Jefe de Registro Civil de las Personas  
**registro Central de las Personas**  
Sede Central RENAP, Guatemala, Guatemala

1 *[Signature]*  
**Licenciado Juan Ramiro Toledo Montenegro**  
Subdirector de Registro Central de las Personas  
**Registro Central de las Personas**  
Sede Central RENAP Guatemala, Guatemala


Vo.Bo.


1 *[Signature]*  
**Caren Orfilla Guzmán Sagastume**  
Registrador Central de Cizada No. 555  
PBX: 24161900, CALL CENTER: 1516 www.renap.gov.gt  
Registro Central de las Personas  
Sede Central, Guatemala, Guatemala


# **ANEXO I**


**REGISTRO CENTRAL DE LAS PERSONAS  
REPROGRAMACIÓN DE METAS FÍSICAS INSTITUCIONALES 2020  
MES REPORTADO: OCTUBRE**

No.	Nombre de la Meta	Cantidad programada	Reprogramación requerida	Nueva programación	Justificación
1	Dirección y Coordinación	1	0	1	
1.1	Dirección y Coordinación	1	0	1	
2	Inscripciones de hechos y actos registrales realizadas.	48,816	7,486	56,302	Se solicita una reprogramación con la cantidad de 7,486, en virtud que la cantidad programada inicialmente de 48,816, fue superada por lo ejecutado en el mes de octubre, por lo cual se presenta la nueva programación con la cantidad de 56,302.
2.1	Inscripciones de hechos y actos registrales realizadas.	48,816	7,486	56,302	Es oportuno indicar que conforme a las disposiciones emanadas por el Presidente de la República en cuanto a la suspensión de algunas restricciones, se procedió a la atención y prestación de servicios en las Oficinas que contaban con limitaciones para aperturar, por lo que a la presente fecha las Oficinas del Registro Civil de las Personas atienden de forma diaria, utilizando estrategias para incrementar la prestación de los servicios en oficinas a nivel nacional.
3	Certificaciones de hechos y actos registrales emitidas.	443,279	31,171	474,450	Se solicita una reprogramación con la cantidad de 31,171, en virtud que la cantidad programada inicialmente de 443,279, fue superada por lo ejecutado en el mes de octubre, por lo cual se presenta la nueva programación con la cantidad de 474,450.
3.1	Certificaciones de hechos y actos registrales emitidas.	443,279	31,171	474,450	Es oportuno indicar que conforme a las disposiciones emanadas por el Presidente de la República en cuanto a la suspensión de algunas restricciones, se procedió a la atención y prestación de servicios en las Oficinas que contaban con limitaciones para aperturar, por lo que a la presente fecha las Oficinas del Registro Civil de las Personas atienden de forma diaria, utilizando estrategias para incrementar la prestación de los servicios en oficinas a nivel nacional.

1   
**Jennifer Patricia Balcárcel de León**  
 Gestor de Registro Central de Las Personas I  
 Registro Central de las Personas  
 Sede Central, Guatemala, Guatemala

1   
**Lic. Rafael Arturo Andrade Barillas**  
 Director de Registro Civil de las Personas  
 Registro Central de las Personas  
 Sede Central, Guatemala, Guatemala


1   
**Lic. Juan Ramiro Toledo Montenegro**  
 Subdirector de Registro Central de las Personas  
 Registro Central de las Personas  
 Sede Central, RENAP, Guatemala, Guatemala

1   
**Caren Ortilia Guzmán Sagastume**  
 Registrador Central de las Personas  
 Registro Central de las Personas  
 Sede Central, RENAP, Guatemala, Guatemala

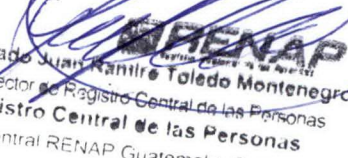
# **ANEXO II**


**REGISTRO CENTRAL DE LAS PERSONAS**  
**INFORME DE EJECUCIÓN MENSUAL DE METAS FÍSICAS INSTITUCIONALES 2020**  
**MES REPORTADO: OCTUBRE**

No.	Nombre de la Meta	Cantidad programada	Cantidad ejecutada	Medios de Verificación	Observaciones
1	Dirección y Coordinación	1	1		
1.1	Dirección y Coordinación	1	1	Matriz de seguimiento al Plan Operativo Anual del Registro Central de las Personas, correspondiente al mes de octubre.	
2	Inscripciones de hechos y actos registrales realizadas.	56,302	56,302		
2.1	Inscripciones de hechos y actos registrales realizadas.	56,302	56,302	Dicha información fue proporcionada por personal de la Dirección de Informática y Estadística vía correo electrónico con fecha 2 de noviembre del año 2020.	
3	Certificaciones de hechos y actos registrales emitidas.	474,450	474,450		
3.1	Certificaciones de hechos y actos registrales emitidas.	474,450	474,450	Dicha información fue proporcionada por personal de la Dirección de Informática y Estadística vía correo electrónico con fecha 2 de noviembre del año 2020 y Certificaciones Servicios electrónicos <a href="http://reportes.renap.local/ReportesRENAP/Pages/Report.aspx?ItemPath=%2fRegistro+Central%2f0231+-+Certificaciones+emitidas+e+portal&amp;ViewMode=Detail">http://reportes.renap.local/ReportesRENAP/Pages/Report.aspx?ItemPath=%2fRegistro+Central%2f0231+-+Certificaciones+emitidas+e+portal&amp;ViewMode=Detail</a>	

1   
**Jennifer Patricia Balcárcel de León**  
 Gestor de Registro Central de Las Personas I  
 Registro Central de las Personas  
 Sede Central, Guatemala, Guatemala

1   
**Lic. Rafael Arturo Andrade Barillas**  
 Jefe de Registro Civil de las Personas  
 Registro Central de las Personas  
 Sede Central RENAP, Guatemala, Guatemala

1   
**Licenciado Juan Ramiro Toledo Montenegro**  
 Subdirector de Registro Central de las Personas  
 Registro Central de las Personas  
 Sede Central RENAP Guatemala, Guatemala


1   
**Karen Arifia Guzmán Sagastume**  
 Registrador Central de las Personas  
 Registro Central de las Personas  
 Sede Central, RENAP, Guatemala, Guatemala  
 Firma y sello de la máxima autoridad de la dependencia





# **ANEXO III**



**REGISTRO CENTRAL DE LAS PERSONAS  
INFORME DE SEGUIMIENTO TEMÁTICO INSTITUCIONAL 2020  
MES REPORTADO: OCTUBRE**

No.	Meta	Meta			Sexo				Población beneficiada							Pueblo							
		Unidad de medida	Meta inicial	Meta vigente	Meta ejecutada	Mujeres	Hombres	No definido	Total	Niñez			Juventud	Adultos	Tercera Edad	No definido	Total	Maya	Xinca	Garifuna	Mestizos/Ladinos	No indican	Total
										0 - 2	3 - 5	6 - 13	14 - 30 años	31 - 60 años	61 años en adelante								
2	Inscripciones de hechos y actos registrales realizadas.	Registro	637,000	502,560	56,302	23,534	32,200	568	56,302	38,168	604	606	5,266	5,293	5,816	549	56,302	1,100	16	4	8,678	46,504	56,302
2.1	Inscripciones de hechos y actos registrales realizadas.	Registro	637,000	502,560	56,302	23,534	32,200	568	56,302	38,168	604	606	5,266	5,293	5,816	549	56,302	1,100	16	4	8,678	46,504	56,302
Objetivos																							
Resultados alcanzados		1																					
		2																					
Obstáculos encontrados		1																					
		2																					
Observaciones																							

1   
**Jennifer Patricia Balcárcel de León**  
 Gestor de Registro Central de Las Personas I  
 Registro Central de las Personas  
 Sede Central, Guatemala, Guatemala

1   
  
 Lic. Rafael Arturo Andrade Barillas  
 Jefe de Registro Civil de las Personas  
 Registro Central de las Personas  
 Sede Central RENAP Guatemala, Guatemala

1   
  
 Licenciada Juan Benítez Tzuc Montenegro  
 Subdirectora de Registro Central de las Personas  
 Registro Central de las Personas  
 Sede Central RENAP Guatemala, Guatemala

1   
  
 Caren Orillia Guzmán Sagastume  
 Registrador Central de las Personas  
 Registro Central de las Personas  
 Sede Central, RENAP, Guatemala, Guatemala  
 Firma y sello de la máxima autoridad de la dependencia

# **ANEXO IV**

Nombre de la meta: Incripciones de hechos y actos registrales realizadas

**REGISTRO CENTRAL DE LAS PERSONAS  
SEGUIMIENTO TEMÁTICO INSTITUCIONAL 2020  
MES REPORTADO: OCTUBRE**

D	M	Departamento / municipio	Población beneficiada																			
			Sexo				Edad									Pueblo						
			Mujeres	Hombres	No definido	Total	Niñez			Juventud	Adultos	Tercera Edad			No definido	Total	Maya	Xinca	Garifuna	Mestizos/Ladinos	No indican	Total
							0 - 2	3 - 5	6 - 13			14 a 30 años	31 a 60 años	61 años en adelante								
<b>REPÚBLICA DE GUATEMALA</b>			<b>23.534</b>	<b>32.200</b>	<b>568</b>	<b>56.302</b>	<b>38.148</b>	<b>604</b>	<b>604</b>	<b>5.244</b>	<b>5.293</b>	<b>5.816</b>	<b>549</b>	<b>56.302</b>	<b>1.100</b>	<b>16</b>	<b>4</b>	<b>8.478</b>	<b>46.504</b>	<b>54.302</b>		
<b>ALIA VERAPAZ</b>			<b>2.088</b>	<b>2.709</b>	<b>43</b>	<b>4.840</b>	<b>3.739</b>	<b>44</b>	<b>35</b>	<b>410</b>	<b>271</b>	<b>301</b>	<b>40</b>	<b>4.840</b>	<b>160</b>	<b>0</b>	<b>0</b>	<b>78</b>	<b>4.402</b>	<b>4.840</b>		
1	2	CHAHAL	40	53	0	93	75	1	0	3	8	6	0	93	1	0	0	0	92	93		
2	3	CHISEC	201	208	0	429	353	4	2	25	19	26	0	429	11	0	0	2	416	429		
3	4	COBÁN	394	480	7	881	625	5	6	95	78	65	7	881	41	0	0	30	810	881		
4	5	FRAY BARTOLOMÉ DE LAS CASAS	231	304	0	535	480	2	5	27	10	10	0	535	8	0	0	3	524	535		
5	6	LANQUÍN	52	40	0	92	74	3	0	5	3	6	1	92	2	0	0	0	90	92		
6	7	PANZÓS	117	148	0	265	210	4	2	20	15	14	0	265	11	0	0	0	254	265		
7	8	RAXRUHÁ	40	60	0	100	62	1	0	23	6	8	0	100	8	0	0	6	86	100		
8	9	SAN CRISTÓBAL VERAPAZ	112	146	0	258	194	2	4	36	10	12	0	258	5	0	0	6	247	258		
9	10	SAN JUAN CHAMELCO	46	131	2	179	91	1	2	48	20	15	2	179	22	0	0	7	150	179		
10	11	SAN MIGUEL TUCURÚ	79	108	2	189	160	1	1	10	4	13	0	189	3	0	0	0	186	189		
11	12	SAN PEDRO CARCHÁ	355	456	2	813	662	10	4	52	31	52	2	813	20	0	0	8	785	813		
12	13	SANTA CATALINA LA TINTA	120	144	0	264	223	2	4	11	10	14	0	264	9	0	0	1	254	264		
13	14	SANTA CRUZ VERAPAZ	48	88	2	138	92	1	3	19	14	8	1	138	5	0	0	7	126	138		
14	15	SANTA MARÍA CAHABÓN	78	87	27	192	130	0	0	4	14	19	25	192	1	0	0	2	189	192		
15	16	SENAHÚ	97	116	1	214	170	2	2	12	17	11	0	214	4	0	0	1	209	214		
16	17	TACTIC	47	77	0	124	82	5	0	10	8	18	1	124	5	0	0	4	115	124		
17		TAMAHÚ	31	43	0	74	56	0	0	10	4	4	0	74	4	0	0	1	69	74		
<b>BAJA VERAPAZ</b>			<b>443</b>	<b>570</b>	<b>3</b>	<b>1.016</b>	<b>772</b>	<b>6</b>	<b>8</b>	<b>82</b>	<b>55</b>	<b>89</b>	<b>4</b>	<b>1.016</b>	<b>20</b>	<b>0</b>	<b>0</b>	<b>91</b>	<b>905</b>	<b>1.016</b>		
1	2	CÚBULCO	99	113	0	212	173	0	0	8	9	21	1	212	3	0	0	7	202	212		
2	3	GRANADOS	16	24	0	40	25	0	1	7	2	5	0	40	0	0	0	11	29	40		
3	4	PURULHÁ	85	115	3	203	163	2	1	14	13	8	2	203	8	0	0	3	192	203		
4	5	RABINAL	37	43	0	80	63	1	3	3	4	6	0	80	0	0	0	5	75	80		
5	6	SALAMÁ	134	142	0	276	214	3	3	19	13	23	1	276	7	0	0	44	225	276		
6	7	SAN JERÓNIMO	34	49	0	83	60	0	0	8	7	8	0	83	0	0	0	13	70	83		
7	8	SAN MIGUEL CHICAJ	28	68	0	96	58	0	0	19	7	12	0	96	2	0	0	1	93	96		
8		SANTA CRUZ EL CHOL	10	16	0	26	16	0	0	4	0	6	0	26	0	0	0	7	19	26		
<b>CHIMALTENANGO</b>			<b>906</b>	<b>1.362</b>	<b>4</b>	<b>2.272</b>	<b>1.535</b>	<b>12</b>	<b>6</b>	<b>322</b>	<b>182</b>	<b>202</b>	<b>13</b>	<b>2.272</b>	<b>115</b>	<b>0</b>	<b>0</b>	<b>146</b>	<b>2.011</b>	<b>2.272</b>		
1	2	ACATENANGO	10	35	0	45	19	1	0	14	3	8	0	45	1	0	0	11	33	45		
2	3	CHIMALTENANGO	285	370	2	657	483	4	1	52	57	52	8	657	4	0	0	63	590	657		
3	4	EL TEJAR	12	33	0	45	24	1	0	14	1	4	1	45	3	0	0	6	36	45		
4	5	PARRAMOS	13	45	0	58	33	2	1	14	6	2	0	58	3	0	0	6	49	58		
5	6	PATZICÁ	38	64	0	102	64	0	0	24	7	7	0	102	10	0	0	2	90	102		
6	7	PATZÚN	47	125	1	173	83	1	0	48	20	20	1	173	30	0	0	4	139	173		
7	8	POCHUTA	10	14	0	24	14	1	0	2	5	2	0	24	0	0	0	9	15	24		
8	9	SAN ANDRÉS ITZAPA	19	39	0	58	38	0	1	10	4	4	1	58	4	0	0	4	50	58		
9	10	SAN JOSÉ POAQUIL	32	37	0	69	42	1	0	13	9	4	0	69	10	0	0	5	54	69		
10	11	SAN JUAN COMALAPA	59	102	0	161	100	0	0	30	17	14	0	161	16	0	0	4	141	161		
11	12	SAN MARTÍN JILOTEPEQUE	112	157	0	269	204	0	3	15	18	28	1	269	6	0	0	9	254	269		
12	13	SAN PEDRO YEFOCAPA	27	28	1	56	42	0	0	5	6	3	0	56	2	0	0	1	53	56		
13	14	SANTA APOLOHIA	38	56	0	94	62	0	0	19	2	11	0	94	6	0	0	2	86	94		
14	15	SANTA CRUZ BALANÁ	12	26	0	38	19	0	0	14	0	4	1	38	6	0	0	0	32	38		
15	16	TECPÁN GUATEMALA	162	188	0	350	263	1	0	37	16	33	0	350	11	0	0	6	333	350		
16	17	ZARAGOZA	30	43	0	73	45	0	0	11	11	6	0	73	3	0	0	14	56	73		
<b>CHIGUIMULA</b>			<b>608</b>	<b>751</b>	<b>19</b>	<b>1.378</b>	<b>996</b>	<b>10</b>	<b>14</b>	<b>96</b>	<b>107</b>	<b>131</b>	<b>24</b>	<b>1.378</b>	<b>5</b>	<b>0</b>	<b>0</b>	<b>252</b>	<b>1.121</b>	<b>1.378</b>		
1	2	CAMOTÁN	79	99	1	179	137	3	1	8	9	21	0	179	1	0	0	32	146	179		
2	3	CHIGUIMULA	233	253	1	487	366	4	5	28	38	40	6	487	1	0	0	83	403	487		
3	4	CONCEPCIÓN LAS MINAS	13	20	4	37	16	0	1	3	9	4	4	37	0	0	0	13	24	37		
4	5	ESQUIPULAS	55	74	0	129	82	2	2	12	14	15	2	129	0	0	0	34	95	129		
5	6	IPALA	31	37	4	72	31	0	1	9	9	15	7	72	0	0	0	29	43	72		
6	7	JOCOTÁN	85	115	4	204	178	1	0	9	6	9	1	204	3	0	0	9	192	204		
7	8	OLOPA	46	52	2	100	79	0	1	7	6	5	0	100	0	0	0	4	96	100		
8	9	QUEZALTEPEQUE	23	42	0	65	36	0	2	7	6	12	2	65	0	0	0	25	40	65		
9	10	SAN JACINTO	7	20	2	29	13	0	0	7	4	4	1	29	0	0	0	10	19	29		
10	11	SAN JOSÉ LA ARADA	13	16	0	29	22	0	0	1	3	2	1	29	0	0	0	3	26	29		
11		SAN JUAN ERMITA	23	23	1	47	36	0	1	3	3	4	0	47	0	0	0	10	37	47		
<b>EL PROGRESO</b>			<b>258</b>	<b>332</b>	<b>3</b>	<b>593</b>	<b>419</b>	<b>5</b>	<b>7</b>	<b>37</b>	<b>51</b>	<b>71</b>	<b>3</b>	<b>593</b>	<b>1</b>	<b>0</b>	<b>0</b>	<b>137</b>	<b>455</b>	<b>593</b>		
1	2	EL JICARO	21	18	0	39	26	0	3	3	3	4	0	39	0	0	0	8	31	39		
2	3	GUASTOTONA	103	109	1	213	169	3	1	9	13	15	3	213	0	0	0	32	176	213		
3	4	KOJIBATÁN	17	22	0	39	16	0	0	7	6	10	0	39	0	0	0	17	22	39		
4	5	SAN AGUSTÍN ACASAGUASTLÁN	53	68	2	123	94	1	1	3	11	15	0	123	0	0	0	24	99	123		
5	6	SAN ANTONIO LA PAZ	18	14	0	32	24	0	0	3	1	4	0	32	0	0	0	7	25	32		
6	7	SAN CRISTÓBAL ACASAGUASTLÁN	7	5	0	12	9	1	0	0	1	1	0	12	0	0	0	3	9	12		
7	8	SANABATE	30	72	0	102	61	0	1	9	15	16	0	102	1	0	0	32	69	102		
8		SANISRE	9	24	0	33	20	0	1	3	3	6	0	33	0	0	0	9	24	33		

REGISTRO CENTRAL DE LAS PERSONAS  
SEGUIMIENTO TEMÁTICO INSTITUCIONAL 2020  
MES REPORTADO: OCTUBRE

D	M	Departamento / municipio	Sexo				Edad							Pueblo						
			Mujeres	Hombres	No definido	Total	Niñez			Juventud	Adultos	Tercera Edad	No definido	Total	Maya	Xinca	Garifuna	Mestizos/Ladinos	No indican	Total
							0 - 2	3 - 5	6 - 13	14 a 30 años	31 a 60 años	61 años en adelante								
8		<b>HUEHUETENANGO</b>	<b>2,115</b>	<b>2,474</b>	<b>45</b>	<b>4,854</b>	<b>3,572</b>	<b>41</b>	<b>45</b>	<b>348</b>	<b>358</b>	<b>410</b>	<b>22</b>	<b>4,854</b>	<b>147</b>	<b>0</b>	<b>0</b>	<b>383</b>	<b>4,326</b>	<b>4,854</b>
	1	AGUACATÁN	69	93	2	144	110	1	2	22	12	17	0	144	13	0	0	5	146	144
	2	CHIANTLA	113	131	2	244	190	5	1	12	14	23	1	244	0	0	0	42	204	244
	3	COLOTENANGO	79	96	0	175	142	1	6	9	8	9	0	175	0	0	0	0	166	175
	4	CONCEPCIÓN HUISTA	24	29	3	56	40	0	0	5	5	6	0	56	1	0	0	1	54	56
	5	CUILCO	89	123	2	214	157	3	4	13	14	23	0	214	0	0	0	41	173	214
	6	HUEHUETENANGO	181	304	3	488	270	5	12	66	69	62	4	488	8	0	0	143	337	488
	7	JACALTENANGO	56	67	4	127	93	0	1	8	4	20	1	127	2	0	0	1	124	127
	8	LA DEMOCRACIA	127	158	0	285	229	2	2	18	14	19	1	285	4	0	0	34	247	285
	9	LA LIBERTAD	68	80	0	148	119	1	1	9	6	12	0	148	1	0	0	26	121	148
	10	MALACATANCITO	28	29	1	58	37	1	1	2	7	9	1	58	0	0	0	13	45	58
	11	NENÓN	55	95	4	154	117	4	1	13	15	4	0	154	7	0	0	7	140	154
	12	PETATÁN	5	5	0	10	9	0	0	0	0	1	0	10	0	0	0	0	10	10
	13	SAN ANTONIO HUISTA	16	26	1	43	28	0	0	3	5	7	0	43	0	0	0	11	32	43
	14	SAN GASPÁR IXCHIL	30	25	0	55	46	2	0	2	1	4	0	55	2	0	0	0	53	55
	15	SAN ILDEFONSO IXTAHUACÁN	88	94	2	184	149	2	2	8	13	10	0	184	5	0	0	4	175	184
	16	SAN JUAN ATITÁN	45	64	0	109	87	2	2	5	4	9	0	109	4	0	0	0	105	109
	17	SAN JUAN IXCOY	52	49	1	102	80	3	0	2	4	13	0	102	1	0	0	0	101	102
	18	SAN MATEO IXTATÁN	123	145	11	279	228	5	4	8	22	7	5	279	2	0	0	0	277	279
	19	SAN MIGUEL ACATÁN	70	73	4	147	117	0	0	7	10	13	0	147	2	0	0	0	145	147
	20	SAN PEDRO NECTA	74	77	2	153	111	0	0	16	19	7	0	153	7	0	0	9	137	153
	21	SAN PEDRO SOLOMA	106	119	7	232	173	6	7	13	13	18	2	232	5	0	0	2	225	232
	22	SAN RAFAEL LA INDEPENDENCIA	32	23	1	56	40	1	0	6	4	5	0	56	6	0	0	0	50	56
	23	SAN RAFAEL PETZAL	14	19	0	33	22	1	0	1	4	5	0	33	2	0	0	0	31	33
	24	SAN SEBASTIÁN COATÁN	28	42	0	70	50	0	0	7	4	9	0	70	7	0	0	0	63	70
	25	SAN SEBASTIÁN HUEHUETENANGO	64	87	2	153	110	1	0	21	11	10	0	153	10	0	0	3	140	153
	26	SANTA ANA HUISTA	7	13	0	20	19	0	0	0	1	0	0	20	0	0	0	1	19	20
	27	SANTA BÁRBARA	66	58	0	124	112	3	0	1	1	7	0	124	1	0	0	0	123	124
	28	SANTA CRUZ BARILLAS	198	277	2	477	365	8	10	46	25	22	1	477	22	0	0	15	440	477
	29	SANTA EULALIA	97	147	9	253	165	4	3	34	18	24	5	253	19	0	0	4	230	253
	30	SANTIAGO CHIMALTENANGO	14	16	1	31	17	0	2	2	6	4	0	31	3	0	0	0	28	31
	31	TECTITÁN	16	18	0	34	28	0	1	0	1	4	0	34	0	0	0	3	31	34
	32	TODOS SANTOS CUCHUMATÁN	58	67	1	126	76	0	3	5	20	21	1	126	4	0	0	5	117	126
	33	UNIÓN CANTINIL	23	27	0	50	36	0	0	4	4	6	0	50	0	0	0	13	37	50
9		<b>IZABAL</b>	<b>627</b>	<b>838</b>	<b>24</b>	<b>1,489</b>	<b>1,078</b>	<b>19</b>	<b>19</b>	<b>95</b>	<b>125</b>	<b>125</b>	<b>28</b>	<b>1,489</b>	<b>4</b>	<b>0</b>	<b>3</b>	<b>272</b>	<b>1,208</b>	<b>1,489</b>
	1	EL ESTOR	128	134	1	263	225	5	7	11	9	6	0	263	6	0	0	5	254	263
	2	LIVINGSTON	106	136	8	250	187	3	4	11	17	11	11	250	2	0	1	26	221	250
	3	LOS AMATES	68	92	2	162	118	2	1	16	9	14	2	162	0	0	0	36	126	162
	4	MORALES	113	173	0	286	191	3	1	26	29	33	3	286	0	0	0	85	201	286
	5	PUEBLO BARRIOS	212	303	13	528	357	6	6	31	61	55	12	528	0	0	2	120	406	528
10		<b>JALAPA</b>	<b>586</b>	<b>496</b>	<b>11</b>	<b>1,293</b>	<b>966</b>	<b>10</b>	<b>15</b>	<b>99</b>	<b>96</b>	<b>97</b>	<b>10</b>	<b>1,293</b>	<b>0</b>	<b>3</b>	<b>0</b>	<b>209</b>	<b>1,081</b>	<b>1,293</b>
	1	JALAPA	366	405	6	777	608	4	7	47	51	51	9	777	0	3	0	106	668	777
	2	MATAQUESCUINTLA	54	63	0	117	86	0	1	3	15	12	0	117	0	0	0	30	87	117
	3	MONJAS	7	63	4	99	50	1	5	20	13	9	1	99	0	0	0	31	68	99
	4	SAN CARLOS ALZATATE	36	27	0	63	54	2	0	4	1	2	0	63	0	0	0	4	59	63
	5	SAN LUIS JILOTEPEQUE	25	50	0	75	49	2	0	11	3	10	0	75	0	0	0	6	69	75
	6	SAN MANUEL CHAPARRÓN	6	7	1	14	6	0	0	1	3	4	0	14	0	0	0	7	7	14
	7	SAN PEDRO PINULA	67	81	0	148	113	1	2	13	10	9	0	148	0	0	0	25	123	148
11		<b>JUTIAPA</b>	<b>657</b>	<b>919</b>	<b>28</b>	<b>1,604</b>	<b>1,085</b>	<b>6</b>	<b>14</b>	<b>136</b>	<b>164</b>	<b>188</b>	<b>11</b>	<b>1,604</b>	<b>2</b>	<b>9</b>	<b>0</b>	<b>390</b>	<b>1,203</b>	<b>1,604</b>
	1	AGUA BLANCA	9	32	0	41	25	0	1	5	5	5	0	41	0	0	0	9	32	41
	2	ASUNCIÓN MITA	72	86	5	163	97	1	0	6	26	33	0	163	0	0	0	56	107	163
	3	ATESCATEMPA	18	27	6	51	28	1	0	3	10	1	1	51	0	0	0	15	36	51
	4	COMAPA	29	51	1	81	54	0	0	13	5	8	1	81	0	0	0	26	55	81
	5	CONGUACO	37	52	2	91	70	0	0	6	7	7	1	91	1	0	0	15	75	91
	6	EL ADELANTO	4	17	3	24	11	0	0	5	3	2	3	24	0	0	0	10	14	24
	7	EL PROGRESO	41	59	1	101	42	1	1	12	15	30	0	101	0	1	0	43	57	101
	8	JALPATAGUA	40	46	1	87	57	1	1	7	10	11	0	87	0	0	0	26	61	87
	9	JEREZ	6	10	1	17	6	0	0	2	5	4	0	17	0	0	0	7	10	17
	10	JUTIAPA	259	344	2	605	481	1	4	47	35	34	3	605	1	8	0	84	512	605
	11	MOYUTA	50	50	2	102	67	1	2	7	13	11	1	102	0	0	0	27	75	102
	12	PASACO	10	20	1	31	21	0	1	5	2	2	0	31	0	0	0	7	24	31
	13	QUESADA	18	32	0	50	35	0	0	4	5	6	0	50	0	0	0	11	39	50
	14	SAN JOSÉ ACATEMPA	17	21	0	38	19	0	0	7	5	7	0	38	0	0	0	18	20	38
	15	SANTA CATARINA MITA	22	45	2	69	32	0	4	4	13	15	1	69	0	0	0	25	44	69
	16	YUPILTEPEQUE	19	19	1	39	30	0	0	2	5	2	0	39	0	0	0	7	32	39
	17	ZAPOTILÁN	6	8	0	14	10	0	0	1	2	1	0	14	0	0	0	4	10	14
12		<b>PETÉN</b>	<b>879</b>	<b>1,289</b>	<b>20</b>	<b>2,188</b>	<b>1,534</b>	<b>33</b>	<b>28</b>	<b>200</b>	<b>187</b>	<b>177</b>	<b>27</b>	<b>2,188</b>	<b>24</b>	<b>0</b>	<b>0</b>	<b>377</b>	<b>1,787</b>	<b>2,188</b>
	1	DOLORES	33	56	2															

Nombre de la meta:

Inscripciones de hechos y actos registrales realizadas

REGISTRO CENTRAL DE LAS PERSONAS  
SEGUIMIENTO TEMÁTICO INSTITUCIONAL 2020  
MES REPORTADO: OCTUBRE

D	M	Departamento / municipio	Sexo			Edad							Pueblo							
			Mujeres	Hombres	No definido	Total	Niñez			Juventud 14 a 30 años	Adultos 31 a 60 años	Tercera Edad 61 años en adelante	No definido	Total	Maya	Xinca	Gaifuna	Mestizos/Ladinos	No indican	Total
							0 - 2	3 - 5	6 - 13											
14		<b>QUICHÉ</b>	<b>1,915</b>	<b>2,487</b>	<b>29</b>	<b>4,431</b>	<b>3,345</b>	<b>32</b>	<b>32</b>	<b>439</b>	<b>279</b>	<b>281</b>	<b>23</b>	<b>4,431</b>	<b>218</b>	<b>0</b>	<b>0</b>	<b>112</b>	<b>4,101</b>	<b>4,431</b>
	1	CANILLA	28	27	0	55	38	1	0	8	3	4	1	55	1	0	0	9	45	55
	2	CHAJUL	53	85	1	139	108	3	0	14	8	6	0	139	7	0	0	3	129	139
	3	CHICAMÁN	37	56	0	93	67	0	1	12	8	5	0	93	3	0	0	8	82	93
	4	CHICHÉ	82	119	2	203	150	0	0	29	10	13	1	203	4	0	0	5	194	203
	5	CHICHICASTENANGO	266	324	4	594	436	2	2	70	40	43	1	594	42	0	0	2	550	594
	6	CHINIQUE	28	27	0	55	38	0	0	12	2	3	0	55	0	0	0	6	49	55
	7	CUNÉN	86	93	1	180	143	0	0	14	15	8	0	180	8	0	0	1	171	180
	8	IXCÁN	270	333	4	607	519	9	4	25	24	22	4	607	31	0	0	15	561	607
	9	JOYABAJ	194	277	4	475	333	2	9	54	46	30	1	475	25	0	0	13	437	475
	10	NEBAJ	102	133	1	236	173	2	6	25	16	13	1	236	14	0	0	2	220	236
	11	PACHALUM	11	12	0	23	17	0	0	1	2	1	0	23	0	0	0	4	19	23
	12	PAIZJE	15	19	5	39	28	0	1	1	1	3	5	39	2	0	0	0	37	39
	13	SACAPULAS	109	136	2	247	183	2	1	25	13	22	1	247	5	0	0	4	238	247
	14	SAN ANDRÉS SAJACABAJÁ	39	61	1	101	74	3	0	7	7	9	1	101	4	0	0	1	96	101
	15	SAN ANTONIO ILOTEHANGO	51	58	0	109	85	0	0	5	4	15	0	109	4	0	0	0	105	109
	16	SAN BARTOLOMÉ JOCOTENANGO	30	31	0	61	54	0	1	3	1	2	0	61	0	0	0	0	61	61
	17	SAN JUAN COITAL	46	63	0	109	79	0	0	14	10	6	0	109	10	0	0	3	96	109
	18	SAN PEDRO JOCOPILAS	58	55	0	113	99	0	0	3	3	8	0	113	2	0	0	1	110	113
	19	SANTA CRUZ DEL QUICHÉ	155	230	1	386	258	4	4	54	29	33	4	386	26	0	0	20	340	386
	20	USPANTÁN	186	243	2	431	338	4	2	42	22	21	2	431	21	0	0	11	399	431
	21	ZACUALPA	69	105	1	175	125	0	1	21	15	13	0	175	9	0	0	4	162	175
15		<b>RETALHULEU</b>	<b>448</b>	<b>607</b>	<b>7</b>	<b>1,062</b>	<b>680</b>	<b>7</b>	<b>14</b>	<b>118</b>	<b>99</b>	<b>130</b>	<b>14</b>	<b>1,062</b>	<b>2</b>	<b>0</b>	<b>0</b>	<b>276</b>	<b>784</b>	<b>1,062</b>
	1	CHAMPERICO	46	63	0	109	69	1	1	17	11	8	2	109	0	0	0	31	78	109
	2	EL ASINTAL	41	55	0	96	68	0	0	13	8	7	0	96	0	0	0	25	71	96
	3	NUEVO SAN CARLOS	31	54	0	85	52	0	1	11	9	10	2	85	0	0	0	22	63	85
	4	RETALHULEU	169	223	4	396	233	4	5	40	50	61	3	396	0	0	0	127	269	396
	5	SAN ANDRÉS VILLA SECA	72	76	2	150	117	0	1	11	10	9	2	150	1	0	0	25	124	150
	6	SAN FELIPE RETALHULEU	36	48	0	84	57	0	2	6	7	11	1	84	0	0	0	11	73	84
	7	SAN MARTÍN ZAPOTITLÁN	12	25	1	38	15	1	2	7	1	10	2	38	0	0	0	14	24	38
	8	SAN SEBASTIÁN	27	45	0	72	46	1	1	11	2	10	1	72	1	0	0	16	55	72
	9	SANTA CRUZ MULLÚ	14	18	0	32	23	0	1	2	1	4	1	32	0	0	0	5	27	32
16		<b>SACATEPÉQUEZ</b>	<b>501</b>	<b>671</b>	<b>13</b>	<b>1,185</b>	<b>748</b>	<b>9</b>	<b>11</b>	<b>134</b>	<b>115</b>	<b>136</b>	<b>12</b>	<b>1,185</b>	<b>13</b>	<b>0</b>	<b>0</b>	<b>195</b>	<b>977</b>	<b>1,185</b>
	1	ANTIGUA GUATEMALA	136	169	7	312	223	2	2	22	19	39	5	312	0	0	0	58	254	312
	2	CIUDAD VIEJA	36	36	0	72	38	2	1	11	7	13	0	72	0	0	0	25	47	72
	3	JOCOTENANGO	26	37	0	63	28	0	0	7	12	15	1	63	0	0	0	25	38	63
	4	MAGDALENA MILPAS ALTAS	16	15	0	31	24	1	1	3	0	2	0	31	0	0	0	3	28	31
	5	PASTORES	18	21	0	39	25	1	0	5	2	5	1	39	2	0	0	4	33	39
	6	SAN ANTONIO AGUAS CALIENTES	14	19	0	33	19	0	0	7	4	3	0	33	0	0	0	3	30	33
	7	SAN BARTOLOMÉ MILPAS ALTAS	13	9	0	22	15	0	0	1	3	3	0	22	0	0	0	1	21	22
	8	SAN JUAN ALOTEHANGO	25	50	4	79	54	0	0	6	4	11	4	79	0	0	0	3	76	79
	9	SAN LUCAS SACATEPÉQUEZ	48	68	0	116	70	2	0	17	18	9	0	116	2	0	0	29	85	116
	10	SAN MIGUEL DUEÑAS	15	19	0	34	22	0	0	4	4	4	0	34	1	0	0	8	25	34
	11	SANTA CATARINA BARAHONA	4	10	0	14	8	0	0	3	0	3	0	14	2	0	0	3	9	14
	12	SANTA LUCÍA MILPAS ALTAS	14	41	1	56	26	0	4	13	8	4	1	56	1	0	0	16	39	56
	13	SANTA MARÍA DE JESÚS	30	33	0	63	48	1	0	4	5	5	0	63	0	0	0	2	61	63
	14	SANTIAGO SACATEPÉQUEZ	54	61	1	116	80	0	2	15	12	7	0	116	3	0	0	9	104	116
	15	SANTO DOMINGO XENIACOJ	10	31	0	41	20	0	0	6	11	4	0	41	0	0	0	4	37	41
	16	SUMPANGO	42	52	0	94	68	0	1	10	6	9	0	94	2	0	0	2	90	94
17		<b>SAN MARCOS</b>	<b>1,667</b>	<b>2,290</b>	<b>54</b>	<b>4,011</b>	<b>2,760</b>	<b>52</b>	<b>49</b>	<b>323</b>	<b>348</b>	<b>461</b>	<b>18</b>	<b>4,011</b>	<b>34</b>	<b>0</b>	<b>0</b>	<b>681</b>	<b>3,296</b>	<b>4,011</b>
	1	AYÚLA	56	76	4	136	89	2	3	13	16	13	0	136	0	0	0	39	97	136
	2	CATARINA	42	67	1	110	58	0	1	15	14	19	3	110	0	0	0	43	67	110
	3	COMITANCILLO	101	181	0	282	181	2	1	35	29	34	0	282	20	0	0	2	260	282
	4	CONCEPCIÓN TUTUAFÁ	145	187	3	335	248	10	9	8	28	31	1	335	0	0	0	2	333	335
	5	EL QUETZAL	27	38	3	68	48	0	1	6	4	9	0	68	0	0	0	11	57	68
	6	EL TUMBADOR	55	59	0	114	80	1	0	7	7	18	1	114	0	0	0	30	84	114
	7	ESQUIPULAS PALO GORDO	28	26	0	54	29	0	0	2	9	14	0	54	0	0	0	25	29	54
	8	IXCHIGUÁN	43	42	4	89	61	0	2	1	10	14	1	89	1	0	0	1	87	89
	9	LA BLANCA	43	75	0	118	83	3	0	14	8	10	0	118	0	0	0	30	88	118
	10	LA REFORMA	23	38	1	62	39	0	0	6	6	11	0	62	0	0	0	18	44	62
	11	MALACATÁN	165	208	8	381	274	5	4	36	36	24	2	381	2	0	0	79	300	381
	12	NUEVO PROGRESO	30	43	2	75	48	0	0	7	10	10	0	75	1	0	0	24	50	75
	13	OCOS	14	21	0	35	21	1	1	9	1	2	0	35	0	0	0	9	26	35
	14	PAJAPITA	44	73	0	117	85	1	2	14	4	10	1	117	0	0	0	25	92	117
	15	RÍO BLANCO	10	7	2	19	11	1	0	3	2	2	0	19	1	0	0	3	15	19
	16	SAN ANTONIO SACATEPÉQUEZ	31	29	0	60	44	0	1	4	5	6	0	60	0	0	0	13	47	60
	17	SAN CRISTÓBAL CUCHO	23	48	0	71	41	0	1	8	5	16	0	71	0	0	0	27	44	71
	18	SAN JOSÉ EL RODEO	19	16	2	37	24	0	0	1	2	10								

Nombre de la meta:

Inscripciones de hechos y actos registrales realizadas

REGISTRO CENTRAL DE LAS PERSONAS  
SEGUIMIENTO TEMÁTICO INSTITUCIONAL 2020  
MES REPORTADO: OCTUBRE

D	M	Departamento / municipio	Sexo		Población beneficiada										Pueblo					
			Mujeres	Hombres	No definido	Total	Niñez			Juventud 14 a 30 años	Adultos 31 a 60 años	Tercera Edad 61 años en adelante	No definido	Total	Maya	Xinca	Garifuna	Mestizos/Ladinos	No indican	Total
							0 - 2 años	3 - 5 años	6 - 13 años											
18		<b>SANTA ROSA</b>	<b>530</b>	<b>748</b>	<b>23</b>	<b>1,301</b>	<b>865</b>	<b>14</b>	<b>14</b>	<b>120</b>	<b>135</b>	<b>128</b>	<b>25</b>	<b>1,301</b>	<b>1</b>	<b>3</b>	<b>0</b>	<b>317</b>	<b>980</b>	<b>1,301</b>
1		BARBERENA	47	70	5	122	72	3	1	25	9	12	0	122	0	0	0	37	85	122
2		CASILLAS	11	22	0	33	14	0	0	9	6	4	0	33	0	1	0	16	16	33
3		CHIQUIMULLA	62	71	5	138	92	3	0	11	12	18	2	138	0	0	0	31	107	138
4		CUILAPA	248	301	2	551	431	4	4	22	39	40	11	551	1	0	0	94	456	551
5		GUAZACAPÁN	18	32	0	50	23	1	0	5	10	11	0	50	0	0	0	17	33	50
6		NIUEVA SANTA ROSA	25	36	2	63	33	0	0	10	10	9	1	63	0	2	0	21	40	63
7		ORATORIO	20	39	1	60	25	0	4	7	11	5	8	60	0	0	0	22	38	60
8		PUEBLO NUEVO VIÑAS	10	28	2	40	23	0	2	5	2	7	1	40	0	0	0	13	27	40
9		SAN JUAN TECUACÓ	10	18	0	28	23	0	0	1	2	2	0	28	0	0	0	4	24	28
10		SAN RAFAEL LAS FLORES	13	12	0	25	21	0	0	1	2	1	0	25	0	0	0	2	23	25
11		SANTA CRUZ NARANJO	11	21	1	33	13	1	0	7	7	5	0	33	0	0	0	16	17	33
12		SANTA MARÍA IXHUATÁN	16	20	2	38	27	0	0	3	2	6	0	38	0	0	0	8	30	38
13		SANTA ROSA DE LIMA	14	34	2	50	24	1	1	9	10	3	2	50	0	0	0	15	35	50
14		TAXISCO	25	44	1	70	44	1	2	5	13	5	0	70	0	0	0	21	49	70
19		<b>SOLOLÁ</b>	<b>572</b>	<b>703</b>	<b>31</b>	<b>1,306</b>	<b>868</b>	<b>6</b>	<b>6</b>	<b>122</b>	<b>126</b>	<b>147</b>	<b>31</b>	<b>1,306</b>	<b>73</b>	<b>0</b>	<b>0</b>	<b>21</b>	<b>1,212</b>	<b>1,306</b>
1		CONCEPCIÓN	6	5	0	11	9	0	0	1	1	1	0	11	0	0	0	0	11	11
2		NAHUALÁ	80	119	1	200	148	1	1	16	15	18	1	200	15	0	0	1	184	200
3		PANAJACHEL	17	22	0	39	21	0	0	5	9	4	0	39	3	0	0	1	35	39
4		SAN ANDRÉS SEMETABAJ	16	18	22	56	22	0	1	1	5	6	21	56	0	0	0	1	55	56
5		SAN ANTONIO PALOPO	19	19	0	38	28	0	0	8	1	1	0	38	3	0	0	1	34	38
6		SAN JOSÉ CHACAYÁ	9	4	0	13	10	0	0	2	1	0	0	13	1	0	0	0	12	13
7		SAN JUAN LA LAGUNA	12	21	0	33	22	1	0	3	6	1	0	33	0	0	0	1	32	33
8		SAN LUCAS TOLIMÁN	45	41	0	86	59	0	0	6	8	13	0	86	3	0	0	5	78	86
9		SAN MARCOS LA LAGUNA	3	2	0	5	4	0	0	0	0	1	0	5	0	0	0	0	5	5
10		SAN PABLO LA LAGUNA	9	7	0	16	12	0	1	1	0	2	0	16	2	0	0	0	14	16
11		SAN PEDRO LA LAGUNA	15	26	0	41	22	0	0	6	8	5	0	41	2	0	0	0	39	41
12		SANTA CATARINA IXTHUACÁN	87	86	4	177	114	2	0	13	26	18	4	177	14	0	0	0	163	177
13		SANTA CATARINA PALOPO	8	4	0	12	11	0	0	0	0	1	0	12	0	0	0	0	12	12
14		SANTA CLARA LA LAGUNA	11	16	0	27	13	1	0	8	1	4	0	27	3	0	0	0	24	27
15		SANTA CRUZ LA LAGUNA	16	11	0	27	26	0	0	0	1	0	0	27	0	0	0	0	27	27
16		SANTA LUCÍA UTATLÁN	27	33	1	61	32	0	3	7	9	9	1	61	7	0	0	2	52	61
17		SANTA MARÍA VISITACIÓN	6	1	0	7	5	0	0	1	0	1	0	7	0	0	0	0	7	7
18		SANTIAGO ATITLÁN	57	87	1	145	97	1	0	18	11	18	0	145	5	0	0	4	136	145
19		SOLOLÁ	129	181	2	312	213	0	0	29	23	43	4	312	15	0	0	5	292	312
20		<b>SUCHITEPÉQUEZ</b>	<b>755</b>	<b>1,209</b>	<b>13</b>	<b>1,977</b>	<b>1,202</b>	<b>23</b>	<b>19</b>	<b>277</b>	<b>215</b>	<b>216</b>	<b>25</b>	<b>1,977</b>	<b>28</b>	<b>0</b>	<b>0</b>	<b>376</b>	<b>1,573</b>	<b>1,977</b>
1		CHICACAO	97	135	3	235	179	2	1	26	16	11	0	235	2	0	0	17	216	235
2		CUYOTENANGO	31	58	2	91	41	2	0	19	11	17	1	91	0	0	0	35	56	91
3		MAZATENANGO	149	243	1	393	272	7	4	43	35	27	5	393	1	0	0	70	322	393
4		PATULUL	48	80	0	128	70	0	4	15	19	18	2	128	1	0	0	36	91	128
5		PUEBLO NUEVO	4	13	0	17	8	0	0	6	1	2	0	17	2	0	0	3	12	17
6		RÍO BRAVO	39	58	0	97	69	0	0	5	12	10	1	97	0	0	0	24	73	97
7		SAMAYAC	26	36	0	62	36	1	0	10	3	12	0	62	2	0	0	5	55	62
8		SAN ANTONIO SUCHITEPÉQUEZ	80	108	2	190	135	2	0	15	12	23	3	190	0	0	0	22	168	190
9		SAN BERNARDINO	25	27	0	52	35	0	0	6	6	5	0	52	4	0	0	4	44	52
10		SAN FRANCISCO PATOTITLÁN	29	49	4	82	35	0	3	17	7	17	3	82	0	0	0	25	57	82
11		SAN GABRIEL	15	22	0	37	14	0	0	4	4	15	0	37	0	0	0	17	20	37
12		SAN JOSÉ EL ÍDOLO	5	6	0	11	7	0	0	2	1	1	0	11	0	0	0	1	10	11
13		SAN JOSÉ LA MÁQUINA	45	78	0	123	64	3	3	17	17	15	4	123	0	0	0	39	84	123
14		SAN JUAN BAUTISTA	3	23	0	26	11	0	0	3	7	2	3	26	0	0	0	11	15	26
15		SAN LORENZO	15	36	0	51	27	1	0	13	9	1	0	51	0	0	0	7	44	51
16		SAN MIGUEL PANÁN	11	21	0	32	20	1	1	3	5	2	0	32	1	0	0	1	30	32
17		SAN PABLO JOCOFILAS	20	71	0	91	32	1	0	30	15	11	2	91	5	0	0	9	77	91
18		SANTA BÁRBARA	30	40	0	70	35	1	0	15	7	11	1	70	0	0	0	30	40	70
19		SANTO DOMINGO SUCHITEPÉQUEZ	50	52	1	103	76	0	0	6	11	10	0	103	0	0	0	11	92	103
20		SANTO TOMÁS LA UNIÓN	22	45	0	67	24	2	2	19	15	5	0	67	10	0	0	4	53	67
21		ZUNILITO	11	8	0	19	12	0	1	3	2	1	0	19	0	0	0	5	14	19
21		<b>TOTONICAPÁN</b>	<b>710</b>	<b>1,006</b>	<b>8</b>	<b>1,724</b>	<b>1,184</b>	<b>13</b>	<b>7</b>	<b>194</b>	<b>123</b>	<b>198</b>	<b>5</b>	<b>1,724</b>	<b>121</b>	<b>0</b>	<b>0</b>	<b>27</b>	<b>1,576</b>	<b>1,724</b>
1		MOMOSTENANGO	181	265	4	450	294	7	2	60	30	56	1	450	42	0	0	7	401	450
2		SAN ANDRÉS XECUL	45	55	1	101	72	0	1	19	7	2	0	101	6	0	0	2	93	101
3		SAN BARTOLO	17	31	0	48	31	0	0	1	4	12	0	48	2	0	0	0	46	48
4		SAN CRISTÓBAL TONICAPÁN	43	73	1	117	67	0	0	11	13	24	2	117	9	0	0	4	104	117
5		SAN FRANCISCO EL ALTO	69	87	1	157	100	2	2	17	15	20	1	157	11	0	0	0	146	157
6		SANTA LUCÍA LA REFORMA	32	57	0	89	75	2	0	4	5	3	0	89	2	0	0	2	85	89
7		SANTA MARÍA CHIQUIMULA	84	99	0	183	141	1	2	14	9	16	0	183	8	0	0	1	174	183
8		TOTONICAPÁN	239	339	1	579	404	1	0	65	40	65	1	579	41	0	0	11	527	579
22		<b>ZACAPA</b>	<b>316</b>	<b>428</b>	<b>10</b>	<b>754</b>	<b>507</b>	<b>6</b>	<b>7</b>	<b>62</b>	<b>88</b>	<b>81</b>	<b>3</b>	<b>754</b>	<b>1</b>	<b>0</b>	<b>0</b>	<b>200</b>	<b>553</b>	<b>754</b>
1		CABAÑAS	13	16	0	29	26	0	0	0	2	1	0	29						

# **ANEXO V**



**REGISTRO CENTRAL DE LAS PERSONAS**  
**SEGUIMIENTO TEMÁTICO INSTITUCIONAL 2020**  
**MES REPORTADO: OCTUBRE**

Nombre de la inscripción

Inscripciones de nacimiento realizadas.

Población beneficiada

D	M	Departamento / municipio	Sexo				Edad											
			Mujeres	Hombres	No definido	Total	Niñez						Juventud	Adultos	Tercera Edad	No definido	Total	
							0	1	2	3	4	5	6 - 13	14 - 30	31 - 60			61 años en adelante
		<b>República de Guatemala</b>	<b>12,999</b>	<b>13,350</b>	<b>5</b>	<b>26,354</b>	<b>26,117</b>	<b>54</b>	<b>28</b>	<b>24</b>	<b>16</b>	<b>9</b>	<b>51</b>	<b>30</b>	<b>13</b>	<b>12</b>	<b>0</b>	<b>26,354</b>
1		<b>ALTA VERAPAZ</b>	<b>975</b>	<b>1,066</b>	<b>0</b>	<b>2,041</b>	<b>2,039</b>	<b>0</b>	<b>1</b>	<b>0</b>	<b>1</b>	<b>0</b>	<b>0</b>	<b>0</b>	<b>0</b>	<b>0</b>	<b>0</b>	<b>2,041</b>
	1	CHAHAL	18	22	0	40	40	0	0	0	0	0	0	0	0	0	0	40
	2	CHISEC	72	69	0	141	141	0	0	0	0	0	0	0	0	0	0	141
	3	COBÁN	173	165	0	338	337	0	1	0	0	0	0	0	0	0	0	338
	4	FRAY BARTOLOMÉ DE LAS CASAS	164	192	0	356	356	0	0	0	0	0	0	0	0	0	0	356
	5	LANQUÍN	22	15	0	37	36	0	0	0	1	0	0	0	0	0	0	37
	6	PANZÓS	48	56	0	104	104	0	0	0	0	0	0	0	0	0	0	104
	7	RAXRUHÁ	22	19	0	41	41	0	0	0	0	0	0	0	0	0	0	41
	8	SAN CRISTÓBAL VERAPAZ	70	70	0	140	140	0	0	0	0	0	0	0	0	0	0	140
	9	SAN JUAN CHAMELCO	16	36	0	52	52	0	0	0	0	0	0	0	0	0	0	52
	10	SAN MIGUEL TUCURÚ	34	41	0	75	75	0	0	0	0	0	0	0	0	0	0	75
	11	SAN PEDRO CARCHÁ	143	133	0	276	276	0	0	0	0	0	0	0	0	0	0	276
	12	SANTA CATALINA LA TINTA	62	76	0	138	138	0	0	0	0	0	0	0	0	0	0	138
	13	SANTA CRUZ VERAPAZ	30	35	0	65	65	0	0	0	0	0	0	0	0	0	0	65
	14	SANTA MARÍA CAHABÓN	20	31	0	51	51	0	0	0	0	0	0	0	0	0	0	51
	15	SENAHÚ	36	50	0	86	86	0	0	0	0	0	0	0	0	0	0	86
	16	TACTIC	23	37	0	60	60	0	0	0	0	0	0	0	0	0	0	60
	17	TAMAHÚ	22	19	0	41	41	0	0	0	0	0	0	0	0	0	0	41
2		<b>BAJA VERAPAZ</b>	<b>270</b>	<b>276</b>	<b>0</b>	<b>546</b>	<b>546</b>	<b>0</b>	<b>0</b>	<b>0</b>	<b>0</b>	<b>0</b>	<b>0</b>	<b>0</b>	<b>0</b>	<b>0</b>	<b>0</b>	<b>546</b>
	1	CUBULCO	47	58	0	105	105	0	0	0	0	0	0	0	0	0	0	105
	2	GRANADOS	11	8	0	19	19	0	0	0	0	0	0	0	0	0	0	19
	3	PURULHÁ	47	43	0	90	90	0	0	0	0	0	0	0	0	0	0	90
	4	RABINAL	22	22	0	44	44	0	0	0	0	0	0	0	0	0	0	44
	5	SALAMÁ	101	87	0	188	188	0	0	0	0	0	0	0	0	0	0	188
	6	SAN JERÓNIMO	17	19	0	36	36	0	0	0	0	0	0	0	0	0	0	36
	7	SAN MIGUEL CHICAJ	20	30	0	50	50	0	0	0	0	0	0	0	0	0	0	50
	8	SANTA CRUZ EL CHOL	5	9	0	14	14	0	0	0	0	0	0	0	0	0	0	14
3		<b>CHIMALTENANGO</b>	<b>590</b>	<b>589</b>	<b>0</b>	<b>1,179</b>	<b>1,179</b>	<b>0</b>	<b>0</b>	<b>0</b>	<b>0</b>	<b>0</b>	<b>0</b>	<b>0</b>	<b>0</b>	<b>0</b>	<b>0</b>	<b>1,179</b>
	1	ACATENANGO	5	10	0	15	15	0	0	0	0	0	0	0	0	0	0	15
	2	CHIMALTENANGO	207	215	0	422	422	0	0	0	0	0	0	0	0	0	0	422
	3	EL TEJAR	6	8	0	14	14	0	0	0	0	0	0	0	0	0	0	14
	4	PARRAMOS	10	17	0	27	27	0	0	0	0	0	0	0	0	0	0	27
	5	PATZICÍA	25	19	0	44	44	0	0	0	0	0	0	0	0	0	0	44
	6	PATZÚN	26	45	0	71	71	0	0	0	0	0	0	0	0	0	0	71
	7	POCHUTA	6	5	0	11	11	0	0	0	0	0	0	0	0	0	0	11
	8	SAN ANDRÉS ITZAPA	13	16	0	29	29	0	0	0	0	0	0	0	0	0	0	29
	9	SAN JOSÉ POAQUIL	22	12	0	34	34	0	0	0	0	0	0	0	0	0	0	34
	10	SAN JUAN COMALAPA	36	34	0	70	70	0	0	0	0	0	0	0	0	0	0	70
	11	SAN MARTÍN JILOTEPEQUE	72	71	0	143	143	0	0	0	0	0	0	0	0	0	0	143
	12	SAN PEDRO YEPOCAPA	19	9	0	28	28	0	0	0	0	0	0	0	0	0	0	28
	13	SANTA APOLONIA	26	22	0	48	48	0	0	0	0	0	0	0	0	0	0	48
	14	SANTA CRUZ BALANÁ	9	10	0	19	19	0	0	0	0	0	0	0	0	0	0	19
	15	TECPÁN GUATEMALA	90	79	0	169	169	0	0	0	0	0	0	0	0	0	0	169
	16	ZARAGOZA	18	17	0	35	35	0	0	0	0	0	0	0	0	0	0	35
4		<b>CHIQUIMULA</b>	<b>300</b>	<b>281</b>	<b>0</b>	<b>581</b>	<b>579</b>	<b>0</b>	<b>0</b>	<b>0</b>	<b>0</b>	<b>0</b>	<b>1</b>	<b>1</b>	<b>0</b>	<b>0</b>	<b>0</b>	<b>581</b>
	1	CAMOTÁN	38	34	0	72	72	0	0	0	0	0	0	0	0	0	0	72
	2	CHIQUIMULA	133	119	0	252	252	0	0	0	0	0	0	0	0	0	0	252
	3	CONCEPCIÓN LAS MINAS	5	7	0	12	11	0	0	0	0	0	0	1	0	0	0	12
	4	ESQUIPULAS	32	18	0	50	49	0	0	0	0	0	1	0	0	0	0	50
	5	IPALA	13	11	0	24	24	0	0	0	0	0	0	0	0	0	0	24
	6	JOCOTÁN	25	35	0	60	60	0	0	0	0	0	0	0	0	0	0	60
	7	OLOPA	19	22	0	41	41	0	0	0	0	0	0	0	0	0	0	41
	8	QUEZALTEPEQUE	10	16	0	26	26	0	0	0	0	0	0	0	0	0	0	26
	9	SAN JACINTO	3	5	0	8	8	0	0	0	0	0	0	0	0	0	0	8
	10	SAN JOSÉ LA ARADA	10	6	0	16	16	0	0	0	0	0	0	0	0	0	0	16
	11	SAN JUAN ERMITA	12	8	0	20	20	0	0	0	0	0	0	0	0	0	0	20
5		<b>EL PROGRESO</b>	<b>171</b>	<b>180</b>	<b>0</b>	<b>351</b>	<b>349</b>	<b>0</b>	<b>0</b>	<b>0</b>	<b>0</b>	<b>0</b>	<b>0</b>	<b>0</b>	<b>1</b>	<b>1</b>	<b>0</b>	<b>351</b>
	1	EL JICARO	14	7	0	21	21	0	0	0	0	0	0	0	0	0	0	21
	2	GUASTATOYA	81	76	0	157	156	0	0	0	0	0	0	0	0	1	0	157
	3	MORAZÁN	10	5	0	15	15	0	0	0	0	0	0	0	0	0	0	15
	4	SAN AGUSTÍN ACASAGUASTLÁN	28	39	0	67	67	0	0	0	0	0	0	0	0	0	0	67
	5	SAN ANTONIO LA PAZ	10	4	0	14	14	0	0	0	0	0	0	0	0	0	0	14
	6	SAN CRISTÓBAL ACASAGUASTLÁN	3	2	0	5	5	0	0	0	0	0	0	0	0	0	0	5
	7	SANARATE	19	37	0	56	55	0	0	0	0	0	0	0	1	0	0	56
	8	SANSARE	6	10	0	16	16	0	0	0	0	0	0	0	0	0	0	16
6		<b>ESCUINTLA</b>	<b>545</b>	<b>575</b>	<b>0</b>	<b>1,120</b>	<b>1,120</b>	<b>0</b>	<b>0</b>	<b>0</b>	<b>0</b>	<b>0</b>	<b>0</b>	<b>0</b>	<b>0</b>	<b>0</b>	<b>0</b>	<b>1,120</b>
	1	ESCUINTLA	173	187	0	360	360	0	0	0	0	0	0	0	0	0	0	360
	2	GUANAGAZAPA	15	11	0	26	26	0	0	0	0	0	0	0	0	0	0	26
	3	IZTAPA	12	19	0	31	31	0	0	0	0	0	0	0	0	0	0	31
	4	LA DEMOCRACIA	10	8	0	18	18	0	0	0	0	0	0	0	0	0	0	18
	5	LA GOMERA	27	39	0	66	66	0	0	0	0	0	0	0	0	0	0	66
	6	MASAGUA	28	39	0	67	67	0	0	0	0	0	0	0	0	0	0	67
	7	NUEVA CONCEPCIÓN	59	65	0	124	124	0	0	0	0	0	0	0	0	0	0	124
	8	PALÍN	37	32	0	69	69	0	0	0	0	0	0	0	0	0	0	69
	9	PUERTO SAN JOSÉ	41	27	0	68	68	0	0	0	0	0	0	0	0	0	0	68
	10	SAN VICENTE PACAYA	16	14	0													



REGISTRO CENTRAL DE LAS PERSONAS  
 SEGUIMIENTO TEMÁTICO INSTITUCIONAL 2020  
 MES REPORTADO: OCTUBRE

D	M	Nombre de la inscripción	Inscripciones de nacimiento realizadas.				Población beneficiada												
			Sexo			Total	Edad										Total		
			Mujeres	Hombres	No definido		Niñez					Juventud	Adultos	Tercera Edad	No definido				
0	1	2	3	4	5	6 - 13	14 - 30	31 - 60	61 años en adelante										
12		<b>PETEN</b>	534	574	1	1,109	1,108	0	0	0	0	0	0	0	1	0	0	0	1,109
	1	DOLORÉS	16	23	0	39	39	0	0	0	0	0	0	0	0	0	0	0	39
	2	EL CHAL	7	10	0	17	17	0	0	0	0	0	0	0	0	0	0	0	17
	3	FLORES	37	35	0	72	72	0	0	0	0	0	0	0	0	0	0	0	72
	4	LA LIBERTAD	92	77	0	169	169	0	0	0	0	0	0	0	0	0	0	0	169
	5	LAS CRUCES	30	31	0	61	61	0	0	0	0	0	0	0	0	0	0	0	61
	6	MELCHOR DE MENCOS	26	32	0	58	58	0	0	0	0	0	0	0	0	0	0	0	58
	7	POPTÚN	48	55	1	104	104	0	0	0	0	0	0	0	0	0	0	0	104
	8	SAN ANDRÉS	13	21	0	34	34	0	0	0	0	0	0	0	0	0	0	0	34
	9	SAN BENITO	89	97	0	186	185	0	0	0	0	0	1	0	0	0	0	0	186
	10	SAN FRANCISCO	2	15	0	17	17	0	0	0	0	0	0	0	0	0	0	0	17
	11	SAN JOSÉ	4	3	0	7	7	0	0	0	0	0	0	0	0	0	0	0	7
	12	SAN LUIS	50	51	0	101	101	0	0	0	0	0	0	0	0	0	0	0	101
	13	SANTA ANA	9	15	0	24	24	0	0	0	0	0	0	0	0	0	0	0	24
	14	SAYAXCHE	111	109	0	220	220	0	0	0	0	0	0	0	0	0	0	0	220
13		<b>QUETZALTENANGO</b>	790	814	0	1,604	1,599	1	0	0	1	0	1	2	0	0	0	0	1,604
	1	ALMOLONGA	7	12	0	19	19	0	0	0	0	0	0	0	0	0	0	0	19
	2	CABRICÁN	18	31	0	49	49	0	0	0	0	0	0	0	0	0	0	0	49
	3	CAJOLÁ	25	12	0	37	37	0	0	0	0	0	0	0	0	0	0	0	37
	4	CANTEL	28	33	0	61	61	0	0	0	0	0	0	0	0	0	0	0	61
	5	COATEPEQUE	103	120	0	223	219	1	0	0	1	0	1	1	0	0	0	0	223
	6	COLOMBA	42	38	0	80	80	0	0	0	0	0	0	0	0	0	0	0	80
	7	CONCEPCIÓN CHIQUIRICHAPA	28	26	0	54	54	0	0	0	0	0	0	0	0	0	0	0	54
	8	EL PALMAR	12	18	0	30	30	0	0	0	0	0	0	0	0	0	0	0	30
	9	FLORES COSTA CUCA	15	14	0	29	29	0	0	0	0	0	0	0	0	0	0	0	29
	10	GÉNOVA	27	28	0	55	55	0	0	0	0	0	0	0	0	0	0	0	55
	11	HUITÁN	10	14	0	24	24	0	0	0	0	0	0	0	0	0	0	0	24
	12	LA ESPERANZA	24	25	0	49	49	0	0	0	0	0	0	0	0	0	0	0	49
	13	OLINTEPEQUE	17	19	0	36	36	0	0	0	0	0	0	0	0	0	0	0	36
	14	OSTUNCALCO	71	83	0	154	154	0	0	0	0	0	0	0	0	0	0	0	154
	15	PALESTINA DE LOS ALTOS	16	12	0	28	28	0	0	0	0	0	0	0	0	0	0	0	28
	16	QUETZALTENANGO	233	210	0	443	443	0	0	0	0	0	0	0	0	0	0	0	443
	17	SALCAJÁ	14	10	0	24	24	0	0	0	0	0	0	0	0	0	0	0	24
	18	SAN CARLOS SIVA	24	28	0	52	52	0	0	0	0	0	0	0	0	0	0	0	52
	19	SAN FRANCISCO LA UNIÓN	12	11	0	23	23	0	0	0	0	0	0	0	0	0	0	0	23
	20	SAN MARTÍN SACATEPEQUEZ	27	34	0	61	60	0	0	0	0	0	1	0	0	0	0	0	61
	21	SAN MATEO	6	6	0	12	12	0	0	0	0	0	0	0	0	0	0	0	12
	22	SAN MIGUEL SIGÜILÁ	9	13	0	22	22	0	0	0	0	0	0	0	0	0	0	0	22
	23	SIBILJA	8	7	0	15	15	0	0	0	0	0	0	0	0	0	0	0	15
	24	ZUNIL	14	10	0	24	24	0	0	0	0	0	0	0	0	0	0	0	24
14		<b>QUICHÉ</b>	1,011	952	0	1,963	1,962	0	0	0	0	0	0	0	0	1	0	0	1,963
	1	CANILLA	20	10	0	30	30	0	0	0	0	0	0	0	0	0	0	0	30
	2	CHAJUL	44	41	0	85	85	0	0	0	0	0	0	0	0	0	0	0	85
	3	CHICAMÁN	15	19	0	34	34	0	0	0	0	0	0	0	0	0	0	0	34
	4	CHICHÉ	41	40	0	81	81	0	0	0	0	0	0	0	0	0	0	0	81
	5	CHICHICASTENANGO	107	98	0	205	205	0	0	0	0	0	0	0	0	0	0	0	205
	6	CHINIQUE	20	12	0	32	32	0	0	0	0	0	0	0	0	0	0	0	32
	7	CUNÉN	64	55	0	119	119	0	0	0	0	0	0	0	0	0	0	0	119
	8	IXCÁN	127	135	0	262	262	0	0	0	0	0	0	0	0	0	0	0	262
	9	JOYABAJ	90	84	0	174	174	0	0	0	0	0	0	0	0	0	0	0	174
	10	NEBAJ	44	43	0	87	87	0	0	0	0	0	0	0	0	0	0	0	87
	11	PACHALUM	6	7	0	13	13	0	0	0	0	0	0	0	0	0	0	0	13
	12	PATZITE	11	9	0	20	20	0	0	0	0	0	0	0	0	0	0	0	20
	13	SACAPULAS	31	40	0	71	71	0	0	0	0	0	0	0	0	0	0	0	71
	14	SAN ANDRÉS SAJCABAJÁ	30	32	0	62	62	0	0	0	0	0	0	0	0	0	0	0	62
	15	SAN ANTONIO ILOTENANGO	32	29	0	61	61	0	0	0	0	0	0	0	0	0	0	0	61
	16	SAN BARTOLOMÉ JOCOTENANGO	21	17	0	38	38	0	0	0	0	0	0	0	0	0	0	0	38
	17	SAN JUAN COTZAL	28	21	0	49	49	0	0	0	0	0	0	0	0	0	0	0	49
	18	SAN PEDRO JOCOPILAS	41	27	0	68	68	0	0	0	0	0	0	0	0	0	0	0	68
	19	SANTA CRUZ DEL QUICHÉ	98	85	0	183	183	0	0	0	0	0	0	0	0	0	0	0	183
	20	USPANTÁN	96	101	0	197	196	0	0	0	0	0	0	0	1	0	0	0	197
	21	ZACUALPA	45	47	0	92	92	0	0	0	0	0	0	0	0	0	0	0	92
15		<b>RETALHULEU</b>	264	271	0	535	535	0	0	0	0	0	0	0	0	0	0	0	535
	1	CHAMPERICO	27	26	0	53	53	0	0	0	0	0	0	0	0	0	0	0	53
	2	EL ASINTAL	28	24	0	52	52	0	0	0	0	0	0	0	0	0	0	0	52
	3	NUEVO SAN CARLOS	23	24	0	47	47	0	0	0	0	0	0	0	0	0	0	0	47
	4	RETALHULEU	89	91	0	180	180	0	0	0	0	0	0	0	0	0	0	0	180
	5	SAN ANDRÉS VILLA SECA	45	44	0	89	89	0	0	0	0	0	0	0	0	0	0	0	89
	6	SAN FELIPE RETALHULEU	21	24	0	45	45	0	0	0	0	0	0	0	0	0	0	0	45
	7	SAN MARTÍN ZAPOTITLÁN	4	9	0	13	13	0	0	0	0	0	0	0	0	0	0	0	13
	8	SAN SEBASTIÁN	17	21	0	38	38	0	0	0	0	0	0	0	0	0	0	0	38
	9	SANTA CRUZ MULUÁ	10	8	0	18	18	0	0	0	0	0	0	0	0	0	0	0	18

Handwritten signatures and initials on the right margin of the page.



**REGISTRO CENTRAL DE LAS PERSONAS  
SEGUIMIENTO TEMÁTICO INSTITUCIONAL 2020  
MES REPORTADO: OCTUBRE**


Nombre de la inscripción

Inscripciones de nacimiento realizadas.


Población beneficiada

D	M	Departamento / municipio	Sexo				Edad														
			Mujeres	Hombres	No definido	Total	Niñez						Juventud	Adultos	Tercera Edad	No definido	Total				
							0	1	2	3	4	5	6 - 13	14 - 30	31 - 60			61 años en adelante			
20		<b>SUCHITEPEQUEZ</b>	<b>406</b>	<b>431</b>	<b>0</b>	<b>837</b>	<b>835</b>	<b>0</b>	<b>0</b>	<b>0</b>	<b>0</b>	<b>0</b>	<b>0</b>	<b>0</b>	<b>2</b>	<b>0</b>	<b>0</b>	<b>0</b>	<b>0</b>	<b>0</b>	<b>837</b>
	1	CHICACAO	43	50	0	93	93	0	0	0	0	0	0	0	0	0	0	0	0	0	93
	2	CUYOTENANGO	9	16	0	25	25	0	0	0	0	0	0	0	0	0	0	0	0	0	25
	3	MAZATENANGO	91	105	0	196	194	0	0	0	0	0	2	0	0	0	0	0	0	0	196
	4	PATULUL	25	25	0	50	50	0	0	0	0	0	0	0	0	0	0	0	0	0	50
	5	PUEBLO NUEVO	2	4	0	6	6	0	0	0	0	0	0	0	0	0	0	0	0	0	6
	6	RÍO BRAVO	22	28	0	50	50	0	0	0	0	0	0	0	0	0	0	0	0	0	50
	7	SAMAYAC	17	12	0	29	29	0	0	0	0	0	0	0	0	0	0	0	0	0	29
	8	SAN ANTONIO SUCHITEPEQUEZ	40	43	0	83	83	0	0	0	0	0	0	0	0	0	0	0	0	0	83
	9	SAN BERNARDINO	20	12	0	32	32	0	0	0	0	0	0	0	0	0	0	0	0	0	32
	10	SAN FRANCISCO ZAPOTITLÁN	13	14	0	27	27	0	0	0	0	0	0	0	0	0	0	0	0	0	27
	11	SAN GABRIEL	4	9	0	13	13	0	0	0	0	0	0	0	0	0	0	0	0	0	13
	12	SAN JOSÉ EL IDOLO	5	1	0	6	6	0	0	0	0	0	0	0	0	0	0	0	0	0	6
	13	SAN JOSÉ LA MÁQUINA	22	28	0	50	50	0	0	0	0	0	0	0	0	0	0	0	0	0	50
	14	SAN JUAN BAUTISTA	0	8	0	8	8	0	0	0	0	0	0	0	0	0	0	0	0	0	8
	15	SAN LORENZO	7	11	0	18	18	0	0	0	0	0	0	0	0	0	0	0	0	0	18
	16	SAN MIGUEL PANÁN	4	6	0	10	10	0	0	0	0	0	0	0	0	0	0	0	0	0	10
	17	SAN PABLO JOCOPILAS	12	11	0	23	23	0	0	0	0	0	0	0	0	0	0	0	0	0	23
	18	SANTA BÁRBARA	15	8	0	23	23	0	0	0	0	0	0	0	0	0	0	0	0	0	23
	19	SANTO DOMINGO SUCHITEPEQUEZ	36	29	0	65	65	0	0	0	0	0	0	0	0	0	0	0	0	0	65
	20	SANTO TOMÁS LA UNIÓN	12	7	0	19	19	0	0	0	0	0	0	0	0	0	0	0	0	0	19
	21	ZUNILITO	7	4	0	11	11	0	0	0	0	0	0	0	0	0	0	0	0	0	11
21		<b>TOTONICAPÁN</b>	<b>405</b>	<b>413</b>	<b>0</b>	<b>818</b>	<b>816</b>	<b>0</b>	<b>0</b>	<b>0</b>	<b>0</b>	<b>0</b>	<b>0</b>	<b>0</b>	<b>1</b>	<b>1</b>	<b>0</b>	<b>1</b>	<b>0</b>	<b>818</b>	
	1	MOMOSTENANGO	100	98	0	198	197	0	0	0	0	0	0	0	0	0	1	0	0	0	198
	2	SAN ANDRÉS XECUL	29	27	0	56	56	0	0	0	0	0	0	0	0	0	0	0	0	0	56
	3	SAN BARTOLO	10	13	0	23	23	0	0	0	0	0	0	0	0	0	0	0	0	0	23
	4	SAN CRISTÓBAL TONICAPÁN	25	20	0	45	45	0	0	0	0	0	0	0	0	0	0	0	0	0	45
	5	SAN FRANCISCO EL ALTO	40	35	0	75	75	0	0	0	0	0	0	0	0	0	0	0	0	0	75
	6	SANTA LUCÍA LA REFORMA	16	32	0	48	48	0	0	0	0	0	0	0	0	0	0	0	0	0	48
	7	SANTA MARÍA CHIQUIMULA	44	36	0	80	80	0	0	0	0	0	0	0	0	0	0	0	0	0	80
	8	TOTONICAPÁN	141	152	0	293	292	0	0	0	0	0	0	0	1	0	0	0	0	0	293
22		<b>ZACAPA</b>	<b>192</b>	<b>191</b>	<b>0</b>	<b>383</b>	<b>380</b>	<b>0</b>	<b>0</b>	<b>0</b>	<b>0</b>	<b>0</b>	<b>1</b>	<b>1</b>	<b>0</b>	<b>0</b>	<b>1</b>	<b>0</b>	<b>0</b>	<b>383</b>	
	1	CABAÑAS	6	9	0	15	15	0	0	0	0	0	0	0	0	0	0	0	0	0	15
	2	ESTANZUELA	12	6	0	18	18	0	0	0	0	0	0	0	0	0	0	0	0	0	18
	3	GUALÁN	26	25	0	51	51	0	0	0	0	0	0	0	0	0	0	0	0	0	51
	4	HUITÉ	9	11	0	20	20	0	0	0	0	0	0	0	0	0	0	0	0	0	20
	5	LA UNIÓN	26	28	0	54	54	0	0	0	0	0	0	0	0	0	0	0	0	0	54
	6	RÍO HONDO	17	17	0	34	34	0	0	0	0	0	0	0	0	0	0	0	0	0	34
	7	SAN DIEGO	5	3	0	8	8	0	0	0	0	0	0	0	0	0	0	0	0	0	8
	8	SAN JORGE	5	7	0	12	12	0	0	0	0	0	0	0	0	0	0	0	0	0	12
	9	TECULUTÁN	9	11	0	20	20	0	0	0	0	0	0	0	0	0	0	0	0	0	20
	10	USUMATLÁN	13	12	0	25	25	0	0	0	0	0	0	0	0	0	0	0	0	0	25
	11	ZACAPA	64	62	0	126	123	0	0	0	0	0	1	1	0	0	1	0	0	0	126

Firma y sello de la máxima autoridad de la dependencia

1   
**Jennifer Patricia Balcárcel de León**  
 Gestor de Registro Central de las Personas  
 Registro Central de las Personas  
 Sede Central, Guatemala, Guatemala

  
**Rafael Arturo Amador de Barillas**  
 Jefe de Registro Civil de las Personas  
 Registro Central de las Personas  
 Sede Central, RENAP, Guatemala, Guatemala

1   
**Caren Orma Guzmán Sagastume**  
 Registrador Central de las Personas  
 Registro Central de las Personas  
 Sede Central, RENAP, Guatemala, Guatemala

# **ANEXO VI**

**REGISTRO CENTRAL DE LAS PERSONAS  
SEGUIMIENTO TEMÁTICO INSTITUCIONAL 2020  
MES REPORTADO: OCTUBRE**

Nombre de la inscripción

Inscripciones extemporáneas de nacimiento realizadas.

Población beneficiada

D	M	Departamento / municipio	Sexo			Total	Edad											Total
			Mujeres	Hombres	No definido		Niñez						Juventud 14 a 30 años	Adultos 31 a 60 años	Tercera Edad 61 años en adelante	No definido		
							0	1	2	3	4	5					6 - 13	
<b>República de Guatemala</b>			<b>5,330</b>	<b>5,517</b>	<b>1</b>	<b>10,848</b>	<b>9,545</b>	<b>625</b>	<b>179</b>	<b>99</b>	<b>93</b>	<b>44</b>	<b>126</b>	<b>51</b>	<b>41</b>	<b>45</b>	<b>0</b>	<b>10,848</b>
1		<b>Alta Verapaz</b>	<b>791</b>	<b>797</b>	<b>0</b>	<b>1,588</b>	<b>1,400</b>	<b>109</b>	<b>29</b>	<b>8</b>	<b>7</b>	<b>8</b>	<b>15</b>	<b>4</b>	<b>3</b>	<b>5</b>	<b>0</b>	<b>1,588</b>
	1	Chahal	17	19	0	36	33	2	0	0	0	1	0	0	0	0	0	36
	2	Chisec	103	100	0	203	180	14	4	1	3	0	1	0	0	0	0	203
	3	Cobán	140	108	0	248	223	10	3	1	0	3	3	4	0	1	0	248
	4	Francia	52	59	0	111	98	4	4	0	1	1	3	0	0	0	0	111
	5	Lanquín	23	15	0	38	34	2	1	0	0	1	0	0	0	0	0	38
	6	Panzós	46	52	0	98	87	5	2	1	0	2	1	0	0	0	0	98
	7	Raxruhá	14	9	0	23	19	1	1	0	0	0	0	0	1	1	0	23
	8	San Cristóbal Verapaz	26	22	0	48	47	1	0	0	0	0	0	0	0	0	0	48
	9	San Juan Chamelco	16	16	0	32	29	3	0	0	0	0	0	0	0	0	0	32
	10	San Miguel Tucurú	39	43	0	82	77	4	1	0	0	0	0	0	0	0	0	82
	11	San Pedro Carchá	161	214	0	375	309	50	9	4	2	0	1	0	0	0	0	375
	12	Santa Catalina La Tinta	43	34	0	77	67	5	0	0	0	0	4	0	0	1	0	77
	13	Santa Cruz Verapaz	9	15	0	24	24	0	0	0	0	0	0	0	0	0	0	24
	14	Santa María Cahabón	43	35	0	78	72	2	1	0	0	0	0	0	1	2	0	78
	15	Senahú	45	37	0	82	69	6	3	0	1	0	2	0	1	0	0	82
	16	Tactic	8	13	0	21	20	0	0	1	0	0	0	0	0	0	0	21
	17	Tamahú	6	6	0	12	12	0	0	0	0	0	0	0	0	0	0	12
2		<b>Baja Verapaz</b>	<b>92</b>	<b>108</b>	<b>0</b>	<b>200</b>	<b>183</b>	<b>11</b>	<b>1</b>	<b>0</b>	<b>2</b>	<b>0</b>	<b>2</b>	<b>0</b>	<b>1</b>	<b>0</b>	<b>0</b>	<b>200</b>
	1	Cubulco	36	28	0	64	61	3	0	0	0	0	0	0	0	0	0	64
	2	Granados	2	4	0	6	6	0	0	0	0	0	0	0	0	0	0	6
	3	Purulhá	30	42	0	72	63	7	0	0	1	0	0	0	1	0	0	72
	4	Rabinal	6	7	0	13	10	1	0	0	0	0	2	0	0	0	0	13
	5	Salamá	4	10	0	14	13	0	0	0	1	0	0	0	0	0	0	14
	6	San Jerónimo	10	11	0	21	20	0	1	0	0	0	0	0	0	0	0	21
	7	San Miguel Chicaj	2	6	0	8	8	0	0	0	0	0	0	0	0	0	0	8
	8	Santa Cruz El Chol	2	0	0	2	2	0	0	0	0	0	0	0	0	0	0	2
3		<b>Chimaltenango</b>	<b>140</b>	<b>158</b>	<b>0</b>	<b>298</b>	<b>287</b>	<b>6</b>	<b>1</b>	<b>2</b>	<b>1</b>	<b>1</b>	<b>0</b>	<b>0</b>	<b>0</b>	<b>0</b>	<b>0</b>	<b>298</b>
	1	Acatenango	0	3	0	3	2	1	0	0	0	0	0	0	0	0	0	3
	2	Chimaltenango	20	21	0	41	40	1	0	0	0	0	0	0	0	0	0	41
	3	El Tejar	5	1	0	6	3	2	0	0	0	1	0	0	0	0	0	6
	4	Parramos	1	3	0	4	3	0	0	1	0	0	0	0	0	0	0	4
	5	Patzicá	9	11	0	20	19	0	1	0	0	0	0	0	0	0	0	20
	6	Patzún	1	7	0	8	7	0	0	1	0	0	0	0	0	0	0	8
	7	Pochuta	1	2	0	3	3	0	0	0	0	0	0	0	0	0	0	3
	8	San Andrés Itzapa	4	4	0	8	8	0	0	0	0	0	0	0	0	0	0	8
	9	San José Poaquil	3	2	0	5	5	0	0	0	0	0	0	0	0	0	0	5
	10	San Juan Comalapa	12	13	0	25	24	1	0	0	0	0	0	0	0	0	0	25
	11	San Martín Jilotepeque	21	37	0	58	57	1	0	0	0	0	0	0	0	0	0	58
	12	San Pedro Yepocapa	4	8	0	12	12	0	0	0	0	0	0	0	0	0	0	12
	13	Santa Apolonia	5	5	0	10	10	0	0	0	0	0	0	0	0	0	0	10
	14	Tecpán Guatemala	49	37	0	86	85	0	0	0	1	0	0	0	0	0	0	86
	15	Zaragoza	5	4	0	9	9	0	0	0	0	0	0	0	0	0	0	9
4		<b>Chiquimula</b>	<b>186</b>	<b>207</b>	<b>0</b>	<b>393</b>	<b>369</b>	<b>9</b>	<b>4</b>	<b>0</b>	<b>2</b>	<b>1</b>	<b>2</b>	<b>4</b>	<b>2</b>	<b>0</b>	<b>0</b>	<b>393</b>
	1	Camotán	22	35	0	57	53	1	2	0	0	0	0	0	1	0	0	57
	2	Chiquimula	54	49	0	103	96	2	0	0	1	1	2	1	0	0	0	103
	3	Concepción Las Minas	2	2	0	4	4	0	0	0	0	0	0	0	0	0	0	4
	4	Esquipulas	11	21	0	32	31	0	1	0	0	0	0	0	0	0	0	32
	5	Ipala	3	5	0	8	5	1	0	0	0	0	2	0	0	0	0	8
	6	Jocotán	57	60	0	117	110	5	1	0	1	0	0	0	0	0	0	117
	7	Olopa	22	16	0	38	36	0	0	0	0	0	0	1	1	0	0	38
	8	Quezaltepeque	4	4	0	8	8	0	0	0	0	0	0	0	0	0	0	8
	9	San Jacinto	2	3	0	5	5	0	0	0	0	0	0	0	0	0	0	5
	10	San José La Arada	2	3	0	5	5	0	0	0	0	0	0	0	0	0	0	5
	11	San Juan Ermita	7	9	0	16	16	0	0	0	0	0	0	0	0	0	0	16
5		<b>El Progreso</b>	<b>23</b>	<b>25</b>	<b>0</b>	<b>48</b>	<b>43</b>	<b>2</b>	<b>1</b>	<b>0</b>	<b>1</b>	<b>0</b>	<b>0</b>	<b>0</b>	<b>0</b>	<b>1</b>	<b>0</b>	<b>48</b>
	1	El Jicaro	2	1	0	3	3	0	0	0	0	0	0	0	0	0	0	3
	2	Guastatoya	7	0	0	7	7	0	0	0	0	0	0	0	0	0	0	7
	3	San Agustín Acasaguastlán	7	12	0	19	17	1	0	0	1	0	0	0	0	0	0	19
	4	San Antonio La Paz	3	5	0	8	7	1	0	0	0	0	0	0	0	0	0	8
	5	San Cristóbal Acasaguastlán	2	1	0	3	2	0	1	0	0	0	0	0	0	0	0	3
	6	Sanarate	1	4	0	5	4	0	0	0	0	0	0	0	0	1	0	5
	7	Sansare	1	2	0	3	3	0	0	0	0	0	0	0	0	0	0	3
6		<b>Escuintla</b>	<b>183</b>	<b>203</b>	<b>0</b>	<b>386</b>	<b>328</b>	<b>20</b>	<b>8</b>	<b>9</b>	<b>6</b>	<b>1</b>	<b>10</b>	<b>1</b>	<b>0</b>	<b>3</b>	<b>0</b>	<b>386</b>
	1	Escuintla	35	44	0	79	65	5	3	2	3	0	1	0	0	0	0	79
	2	Guanagazapa	4	0	0	4	4	0	0	0	0	0	0	0	0	0	0	4
	3	Izapa	7	7	0	14	14	0	0	0	0	0	0	0	0	0	0	14
	4	La Democracia	4	7	0	11	11	0	0	0	0	0	0	0	0	0	0	11
	5	La Gamera	14	11	0	25	21	1	1	2	0	0	0	0	0	0	0	25
	6	Masagua	10	11	0	21	18	1	0	1	0	0	1	0	0	0	0	21
	7	Nueva Concepción	9	12	0	21	16	3	1	0	1	0	0	0	0	0	0	21
	8	Palín	10	23	0	33	30	1	1	0	1	0	0	0	0	0	0	33
	9	Puerto San José	20	11	0	31	29	1	1	0	0	0	0	0	0	0	0	31
	10	San Vicente Pacaya	3	6	0	9	8	0	0	0	0	0	1	0	0	0	0	9
	11	Santa Lucía Cotzumalguapa	40	39	0	79	62	5	0	4	1	1	5	1	0	0	0	79
	12	Sipacate	5	8	0	13	10	2	1	0	0	0	0	0	0	0	0	13
	13	Siquinalá	8	11	0	19	17	1	0	0	0	0	0	0	0	1	0	19
	14	T																

**REGISTRO CENTRAL DE LAS PERSONAS  
SEGUIMIENTO TEMÁTICO INSTITUCIONAL 2020  
MES REPORTADO: OCTUBRE**

Nombre de la inscripción

Inscripciones extemporáneas de nacimiento realizadas.

Población beneficiada

D	M	Departamento / municipio	Sexo				Edad												Total
			Mujeres	Hombres	No definido	Total	Niñez						Juventud 14 a 30 años	Adultos 31 a 60 años	Tercera Edad 61 años en adelante	No definido			
							0	1	2	3	4	5					6 - 13		
7		<b>Guatemala</b>	<b>819</b>	<b>918</b>	<b>0</b>	<b>1,737</b>	<b>1,569</b>	<b>71</b>	<b>24</b>	<b>15</b>	<b>21</b>	<b>6</b>	<b>9</b>	<b>11</b>	<b>8</b>	<b>3</b>	<b>0</b>	<b>1,737</b>	
	1	Amatitlán	49	74	0	123	119	2	2	0	0	0	0	0	0	0	0	123	
	2	Chinautla	32	24	0	56	47	2	1	0	1	0	1	3	1	0	0	56	
	3	Chuarancho	1	2	0	3	2	1	0	0	0	0	0	0	0	0	0	3	
	4	Frajanes	5	10	0	15	14	1	0	0	0	0	0	0	0	0	0	15	
	5	Guatemala	432	478	0	910	815	46	12	14	11	5	4	1	0	2	0	910	
	6	Mixco	55	71	0	126	118	1	2	0	3	0	0	2	0	0	0	126	
	7	Palencia	4	10	0	14	12	2	0	0	0	0	0	0	0	0	0	14	
	8	San José Del Golfo	2	2	0	4	4	0	0	0	0	0	0	0	0	0	0	4	
	9	San José Pinula	15	18	0	33	30	1	1	0	1	0	0	0	0	0	0	33	
	10	San Juan Sacatepéquez	73	68	0	141	132	4	3	0	0	1	1	0	0	0	0	141	
	11	San Miguel Petapa	20	17	0	37	34	1	0	0	0	0	0	2	0	0	0	37	
	12	San Pedro Ayampuc	20	15	0	35	33	0	0	1	0	0	0	0	0	1	0	35	
	13	San Pedro Sacatepéquez	14	23	0	37	32	1	1	0	3	0	0	0	0	0	0	37	
	14	San Raymundo	14	14	0	28	21	1	1	0	1	0	1	2	1	0	0	28	
	15	Santa Catarina Pinula	12	6	0	18	15	2	0	0	0	0	1	0	0	0	0	18	
	16	Villa Canales	26	28	0	54	50	2	0	0	0	0	1	0	1	0	0	54	
	17	Villa Nueva	45	58	0	103	91	4	1	0	1	0	0	3	3	0	0	103	
8		<b>Huehuetenango</b>	<b>677</b>	<b>648</b>	<b>1</b>	<b>1,326</b>	<b>1,139</b>	<b>98</b>	<b>18</b>	<b>12</b>	<b>7</b>	<b>8</b>	<b>22</b>	<b>10</b>	<b>7</b>	<b>5</b>	<b>0</b>	<b>1,326</b>	
	1	Aguacatán	8	3	0	11	8	0	0	0	0	0	0	2	0	1	0	11	
	2	Chiantla	31	31	0	62	56	2	1	2	0	0	1	0	0	0	0	62	
	3	Colotenango	25	25	0	50	44	3	0	0	0	1	2	0	0	0	0	50	
	4	Concepción Huista	10	14	0	24	17	2	1	0	0	0	0	3	1	0	0	24	
	5	Cuilco	32	33	0	65	60	3	0	0	0	0	1	0	1	0	0	65	
	6	Huehuetenango	17	15	0	32	26	1	1	0	0	0	2	0	2	0	0	32	
	7	Jacaltenango	17	15	0	32	30	1	0	0	0	0	0	0	1	0	0	32	
	8	La Democracia	46	39	0	85	78	5	1	0	0	1	0	0	0	0	0	85	
	9	La Libertad	5	8	0	13	13	0	0	0	0	0	0	0	0	0	0	13	
	10	Malacatancito	4	1	0	5	4	0	0	0	0	0	0	0	1	0	0	5	
	11	Nentón	27	29	0	56	37	8	3	2	1	1	1	1	1	1	0	56	
	12	Petatlán	3	2	0	5	4	0	1	0	0	0	0	0	0	0	0	5	
	13	San Antonio Huista	7	5	0	12	10	1	0	0	0	0	0	1	0	0	0	12	
	14	San Gaspar Ixchil	11	7	0	18	15	2	1	0	0	0	0	0	0	0	0	18	
	15	San Ildefonso Ixtahuacán	25	18	0	43	41	2	0	0	0	0	0	0	0	0	0	43	
	16	San Juan Atitlán	8	6	0	14	13	0	0	0	1	0	0	0	0	0	0	14	
	17	San Juan Ixcay	10	7	0	17	12	3	1	1	0	0	0	0	0	0	0	17	
	18	San Mateo Ixtatán	77	83	1	161	149	10	1	0	0	0	1	0	0	0	0	161	
	19	San Miguel Acatán	18	19	0	37	35	1	0	0	0	0	0	0	1	0	0	37	
	20	San Pedro Necta	15	5	0	20	19	1	0	0	0	0	0	0	0	0	0	20	
	21	San Pedro Soloma	52	48	0	100	69	23	0	3	2	0	3	0	0	0	0	100	
	22	San Rafael La Independencia	3	0	0	3	2	0	0	0	0	0	0	1	0	0	0	3	
	23	San Rafael Petzal	2	5	0	7	5	2	0	0	0	0	0	0	0	0	0	7	
	24	San Sebastián Coatán	10	10	0	20	19	1	0	0	0	0	0	0	0	0	0	20	
	25	San Sebastian Huehuetenango	20	13	0	33	29	1	0	1	0	0	0	1	1	0	0	33	
	26	Santa Ana Huista	4	2	0	6	6	0	0	0	0	0	0	0	0	0	0	6	
	27	Santa Bárbara	16	19	0	35	33	1	0	1	0	0	0	0	0	0	0	35	
	28	Santa Cruz Barillas	131	139	0	270	230	19	4	1	3	4	9	0	0	0	0	270	
	29	Santa Eulalia	34	34	0	68	56	4	3	1	0	1	2	1	0	0	0	68	
	30	Santiago Chimaltenango	2	1	0	3	1	1	0	0	0	0	0	0	1	0	0	3	
	31	Tectitán	3	2	0	5	4	1	0	0	0	0	0	0	0	0	0	5	
	32	Todos Santos Cuchumatán	4	8	0	12	12	0	0	0	0	0	0	0	0	0	0	12	
	33	Unión Cantinil	0	2	0	2	2	0	0	0	0	0	0	0	0	0	0	2	
9		<b>Izabal</b>	<b>178</b>	<b>170</b>	<b>0</b>	<b>348</b>	<b>301</b>	<b>27</b>	<b>3</b>	<b>11</b>	<b>0</b>	<b>1</b>	<b>5</b>	<b>0</b>	<b>0</b>	<b>0</b>	<b>0</b>	<b>348</b>	
	1	El Estor	64	60	0	124	99	16	3	4	0	0	2	0	0	0	0	124	
	2	Livingston	43	35	0	78	68	5	0	3	0	0	2	0	0	0	0	78	
	3	Los Amates	20	20	0	40	38	2	0	0	0	0	0	0	0	0	0	40	
	4	Morales	19	26	0	45	41	2	0	1	0	1	0	0	0	0	0	45	
	5	Puerto Barrios	32	29	0	61	55	2	0	3	0	0	1	0	0	0	0	61	
10		<b>Jalapa</b>	<b>62</b>	<b>56</b>	<b>0</b>	<b>118</b>	<b>111</b>	<b>3</b>	<b>2</b>	<b>0</b>	<b>0</b>	<b>0</b>	<b>0</b>	<b>2</b>	<b>0</b>	<b>0</b>	<b>0</b>	<b>118</b>	
	1	Jalapa	30	30	0	60	56	2	1	0	0	0	0	1	0	0	0	60	
	2	Mataquescuintla	7	5	0	12	11	1	0	0	0	0	0	0	0	0	0	12	
	3	Monjas	2	5	0	7	5	0	1	0	0	0	0	1	0	0	0	7	
	4	San Carlos Alzatate	6	2	0	8	8	0	0	0	0	0	0	0	0	0	0	8	
	5	San Luis Jilotepeque	5	3	0	8	8	0	0	0	0	0	0	0	0	0	0	8	
	6	San Pedro Pinula	12	11	0	23	23	0	0	0	0	0	0	0	0	0	0	23	
11		<b>Jutiapa</b>	<b>51</b>	<b>48</b>	<b>0</b>	<b>99</b>	<b>94</b>	<b>2</b>	<b>2</b>	<b>1</b>	<b>0</b>	<b>0</b>	<b>0</b>	<b>0</b>	<b>0</b>	<b>0</b>	<b>0</b>	<b>99</b>	
	1	Agua Blanca	1	2	0	3	3	0	0	0	0	0	0	0	0	0	0	3	
	2	Asunción Mita	6	2	0	8	8	0	0	0	0	0	0	0	0	0	0	8	
	3	Atescatempa	3	2	0	5	5	0	0	0	0	0	0	0	0	0	0	5	
	4	Comapa	2	5	0	7	7	0	0	0	0	0	0	0	0	0	0	7	
	5	Conguaco	2	0	0	2	2	0	0	0	0	0	0	0	0	0	0	2	
	6	El Progreso	2	0	0	2	2	0	0	0	0	0	0	0	0	0	0	2	
	7	Jalpatagua	2	6	0	8	7	0	0	1	0	0	0	0	0	0	0	8	
	8	Jutiapa	22	23	0	45	44	0	1	0	0	0	23	0	0	0	0	45	
	9	Moyuta	6	2	0	8	5	2	1	0	0	0	0	0	0	0	0	8	
	10	Pasaco	1	1	0	2	2	0	0	0	0	0	0	0	0	0	0	2	
	11	Quesada	1	2	0	3	3	0	0	0	0	0	0	0	0	0	0	3	
	12	San José Acatempa	0	1	0	1	1	0	0	0	0	0	0	0	0	0	0	1	
	13	Santa Catarina Mita	1	0	0	1	1	0	0	0	0	0							



**REGISTRO CENTRAL DE LAS PERSONAS  
SEGUIMIENTO TEMÁTICO INSTITUCIONAL 2020  
MES REPORTADO: OCTUBRE**

Nombre de la inscripción      Inscripciones extemporáneas de nacimiento realizadas.

D	M	Departamento / municipio	Sexo			Total	Población beneficiada											Total
			Mujeres	Hombres	No definido		Niñez							Juventud 14 a 30 años	Adultos 31 a 60 años	Tercera Edad 61 años en adelante	No definido	
							0	1	2	3	4	5	6 - 13					
12		<b>Peten</b>	<b>208</b>	<b>219</b>	<b>0</b>	<b>427</b>	<b>339</b>	<b>38</b>	<b>14</b>	<b>6</b>	<b>9</b>	<b>0</b>	<b>11</b>	<b>7</b>	<b>1</b>	<b>2</b>	<b>0</b>	<b>427</b>
	1	Dolores	8	8	0	16	12	1	0	0	1	0	2	0	0	0	0	16
	2	El Chal	3	9	0	12	10	2	0	0	0	0	0	0	0	0	0	12
	3	Flores	9	9	0	18	15	2	1	0	0	0	0	0	0	0	0	18
	4	La Libertad	28	34	0	62	38	11	5	2	2	0	1	3	0	0	0	62
	5	Las Cruces	18	19	0	37	33	2	0	0	0	0	1	0	1	0	0	37
	6	Melchor De Mencos	7	8	0	15	12	2	0	0	0	0	0	1	0	0	0	15
	7	Poptún	23	21	0	44	39	3	0	0	1	0	1	0	0	0	0	44
	8	San Andrés	11	9	0	20	17	1	1	1	0	0	0	0	0	0	0	20
	9	San Benito	13	8	0	21	17	2	1	0	0	0	0	0	1	0	0	21
	10	San Francisco	7	3	0	10	6	2	0	0	0	0	2	0	0	0	0	10
	11	San José	2	0	0	2	2	0	0	0	0	0	0	0	0	0	0	2
	12	San Luis	25	32	0	57	45	3	3	1	3	0	1	0	1	0	0	57
	13	Santa Ana	3	6	0	9	6	0	1	0	0	0	1	1	0	0	0	9
	14	Sayaxche	51	53	0	104	87	7	2	2	2	0	3	1	0	0	0	104
13		<b>Quezaltenango</b>	<b>215</b>	<b>190</b>	<b>0</b>	<b>405</b>	<b>355</b>	<b>17</b>	<b>6</b>	<b>5</b>	<b>4</b>	<b>1</b>	<b>6</b>	<b>1</b>	<b>5</b>	<b>5</b>	<b>0</b>	<b>405</b>
	1	Aimolonga	3	3	0	6	5	0	0	1	0	0	0	0	0	0	0	6
	2	Cabricán	3	4	0	7	5	0	0	0	1	0	1	0	0	0	0	7
	3	Cajolá	5	3	0	8	8	0	0	0	0	0	0	0	0	0	0	8
	4	Cantel	9	1	0	10	9	1	0	0	0	0	0	0	0	0	0	10
	5	Coatepeque	30	33	0	63	56	3	0	0	1	0	1	0	1	0	0	63
	6	Colomba	11	5	0	16	13	2	0	0	0	0	1	0	0	0	0	16
	7	Concepción Chiquirichapa	3	2	0	5	5	0	0	0	0	0	0	0	0	0	0	5
	8	El Palmar	6	7	0	13	9	2	0	1	0	0	0	0	1	0	0	13
	9	Flores Costa Cuca	6	3	0	9	4	0	0	0	0	0	0	3	2	0	0	9
	10	Génova	15	5	0	20	19	0	0	0	0	0	0	0	1	0	0	20
	11	Huitán	3	3	0	6	6	0	0	0	0	0	0	0	0	0	0	6
	12	La Esperanza	8	5	0	13	8	2	0	1	1	0	1	0	0	0	0	13
	13	Olintepeque	2	2	0	4	4	0	0	0	0	0	0	0	0	0	0	4
	14	Ostuncalco	41	34	0	75	70	1	1	1	0	1	1	0	0	0	0	75
	15	Palestina De Los Altos	1	3	0	4	2	1	1	0	0	0	0	0	0	0	0	4
	16	Quezaltenango	49	61	0	110	104	3	2	1	0	0	0	0	0	0	0	110
	17	Salcajá	3	1	0	4	4	0	0	0	0	0	0	0	0	0	0	4
	18	San Carlos Sija	1	2	0	3	3	0	0	0	0	0	0	0	0	0	0	3
	19	San Francisco La Unión	1	1	0	2	2	0	0	0	0	0	0	0	0	0	0	2
	20	San Martín Sacatepéquez	13	9	0	22	17	1	1	0	1	0	2	0	0	0	0	22
	21	San Mateo	0	2	0	2	1	1	0	0	0	0	0	0	0	0	0	2
	22	Zunil	2	1	0	3	1	0	1	0	0	0	0	1	0	0	0	3
14		<b>Quiché</b>	<b>643</b>	<b>668</b>	<b>0</b>	<b>1,311</b>	<b>1,194</b>	<b>62</b>	<b>21</b>	<b>7</b>	<b>8</b>	<b>4</b>	<b>9</b>	<b>2</b>	<b>0</b>	<b>4</b>	<b>0</b>	<b>1,311</b>
	1	Canilla	4	1	0	5	4	0	0	0	0	0	0	0	1	0	0	5
	2	Chajul	6	19	0	25	15	5	2	0	2	0	0	1	0	0	0	25
	3	Chicamán	15	12	0	27	25	2	0	0	0	0	0	0	0	0	0	27
	4	Chiché	31	34	0	65	63	2	0	0	0	0	0	0	0	0	0	65
	5	Chichicastenango	116	101	0	217	206	5	4	1	0	1	0	0	0	0	0	217
	6	Chinique	3	2	0	5	4	1	0	0	0	0	0	0	0	0	0	5
	7	Cunén	12	10	0	22	19	1	2	0	0	0	0	0	0	0	0	22
	8	Ixcán	121	133	0	254	229	12	1	1	4	2	1	1	0	3	0	254
	9	Joyabaj	77	78	0	155	153	0	0	0	0	0	2	0	0	0	0	155
	10	Nebaj	43	40	0	83	72	5	2	1	0	0	3	0	0	0	0	83
	11	Pachalum	3	1	0	4	4	0	0	0	0	0	0	0	0	0	0	4
	12	Patzite	3	5	0	8	6	0	1	0	0	0	1	0	0	0	0	8
	13	Sacapulas	57	52	0	109	99	7	1	1	1	0	0	0	0	0	0	109
	14	San Andrés Sajcabajá	2	7	0	9	7	1	1	0	0	0	0	0	0	0	0	9
	15	San Antonio Ilotenango	11	10	0	21	16	4	1	0	0	0	0	0	0	0	0	21
	16	San Bartolomé Jocotenango	6	9	0	15	13	1	1	0	0	0	0	0	0	0	0	15
	17	San Juan Cotzal	12	16	0	28	27	1	0	0	0	0	0	0	0	0	0	28
	18	San Pedro Jocopilas	15	16	0	31	29	1	1	0	0	0	0	0	0	0	0	31
	19	Santa Cruz Del Quiché	26	38	0	64	54	5	1	1	1	1	1	0	0	0	0	64
	20	Uspantán	64	69	0	133	121	7	3	2	0	0	0	0	0	0	0	133
	21	Zacualpa	16	15	0	31	28	2	0	0	0	0	1	0	0	0	0	31
15		<b>Retalhuleu</b>	<b>68</b>	<b>53</b>	<b>0</b>	<b>121</b>	<b>104</b>	<b>6</b>	<b>4</b>	<b>2</b>	<b>0</b>	<b>0</b>	<b>2</b>	<b>2</b>	<b>1</b>	<b>0</b>	<b>0</b>	<b>121</b>
	1	Champerico	11	4	0	15	12	1	1	1	0	0	0	0	0	0	0	15
	2	El Asintal	6	6	0	12	11	0	1	0	0	0	0	0	0	0	0	12
	3	Nuevo San Carlos	2	3	0	5	4	0	0	0	0	0	1	0	0	0	0	5
	4	Retalhuleu	22	22	0	44	39	1	0	1	0	0	0	2	1	0	0	44
	5	San Andrés Villa Seca	12	8	0	20	16	2	2	0	0	0	0	0	0	0	0	20
	6	San Felipe Retalhuleu	6	5	0	11	11	0	0	0	0	0	0	0	0	0	0	11
	7	San Martín Zapotitlán	2	0	0	2	1	0	0	0	0	0	1	0	0	0	0	2
	8	San Sebastián	4	4	0	8	8	0	0	0	0	0	0	0	0	0	0	8
	9	Santa Cruz Mulú	3	1	0	4	2	2	0	0	0	0	0	0	0	0	0	4

*[Handwritten signatures and initials in blue ink]*



**REGISTRO CENTRAL DE LAS PERSONAS  
SEGUIMIENTO TEMÁTICO INSTITUCIONAL 2020  
MES REPORTADO: OCTUBRE**

Nombre de la inscripción

Inscripciones extemporáneas de nacimiento realizadas.

Población beneficiada

D	M	Departamento / municipio	Sexo				Edad										Total	
			Mujeres	Hombres	No definido	Total	Niñez						Juventud 14 a 30 años	Adultos 31 a 60 años	Tercera Edad 61 años en adelante	No definido		
							0	1	2	3	4	5						6 - 13
20		<b>Suchitepéquez</b>	<b>157</b>	<b>177</b>	<b>0</b>	<b>334</b>	<b>277</b>	<b>21</b>	<b>8</b>	<b>3</b>	<b>6</b>	<b>1</b>	<b>7</b>	<b>1</b>	<b>5</b>	<b>5</b>	<b>0</b>	<b>334</b>
	1	Chicacao	40	44	0	84	75	6	1	0	1	0	0	0	1	0	0	84
	2	Cuyotenango	9	6	0	15	10	1	2	1	0	0	0	0	0	1	0	15
	3	Mazatenango	30	40	0	70	59	2	0	2	3	1	2	0	0	1	0	70
	4	Patulul	8	9	0	17	12	3	0	0	0	0	2	0	0	0	0	17
	5	Pueblo Nuevo	0	2	0	2	1	0	1	0	0	0	0	0	0	0	0	2
	6	Río Bravo	7	7	0	14	13	0	1	0	0	0	0	0	0	0	0	14
	7	Samayac	2	4	0	6	6	0	0	0	0	0	0	0	0	0	0	6
	8	San Antonio Suchitepéquez	23	23	0	46	40	3	2	0	1	0	0	0	0	0	0	46
	9	San Bernardino	1	1	0	2	1	1	0	0	0	0	0	0	0	0	0	2
	10	San Francisco Zapotitlán	3	3	0	6	2	1	0	0	0	0	1	0	2	0	0	6
	11	San José El Idolo	0	1	0	1	1	0	0	0	0	0	0	0	0	0	0	1
	12	San José La Máquina	7	10	0	17	12	1	0	0	1	0	1	0	1	1	0	17
	13	San Juan Bautista	0	2	0	2	1	1	0	0	0	0	0	0	0	0	0	2
	14	San Lorenzo	2	4	0	6	6	0	0	0	0	0	0	0	0	0	0	6
	15	San Miguel Panán	5	5	0	10	10	0	0	0	0	0	0	0	0	0	0	10
	16	San Pablo Jocopilas	4	4	0	8	7	1	0	0	0	0	0	0	0	0	0	8
	17	Santa Bárbara	4	4	0	8	7	0	1	0	0	0	0	0	0	0	0	8
	18	Santo Domingo Suchitepéquez	8	7	0	15	10	1	0	0	0	0	0	1	1	2	0	15
	19	Santo Tomás La Unión	2	1	0	3	3	0	0	0	0	0	0	0	0	0	0	3
	20	Zunilito	2	0	0	2	1	0	0	0	0	0	1	0	0	0	0	2
21		<b>Totonicapán</b>	<b>162</b>	<b>180</b>	<b>0</b>	<b>342</b>	<b>302</b>	<b>19</b>	<b>5</b>	<b>5</b>	<b>2</b>	<b>2</b>	<b>3</b>	<b>0</b>	<b>1</b>	<b>3</b>	<b>0</b>	<b>342</b>
	1	Momostenango	39	56	0	95	79	3	2	4	0	1	2	0	1	3	0	95
	2	San Andrés Xecul	11	3	0	14	13	1	0	0	0	0	0	0	0	0	0	14
	3	San Bartolo	2	6	0	8	6	2	0	0	0	0	0	0	0	0	0	8
	4	San Cristóbal Totonicapán	5	15	0	20	19	1	0	0	0	0	0	0	0	0	0	20
	5	San Francisco El Alto	12	8	0	20	18	1	0	0	1	0	0	0	0	0	0	20
	6	Santa Lucía La Reforma	14	15	0	29	23	4	0	1	0	1	0	0	0	0	0	29
	7	Santa María Chiquimula	28	28	0	56	47	5	2	0	1	0	1	0	0	0	0	56
	8	Totonicapán	51	49	0	100	97	2	1	0	0	0	0	0	0	0	0	100
22		<b>Zacapa</b>	<b>61</b>	<b>59</b>	<b>0</b>	<b>120</b>	<b>110</b>	<b>8</b>	<b>0</b>	<b>1</b>	<b>1</b>	<b>0</b>	<b>0</b>	<b>0</b>	<b>0</b>	<b>0</b>	<b>0</b>	<b>120</b>
	1	Cabañas	7	4	0	11	9	2	0	0	0	0	0	0	0	0	0	11
	2	Estanzuela	1	3	0	4	4	0	0	0	0	0	0	0	0	0	0	4
	3	Gualán	13	17	0	30	29	1	0	0	0	0	0	0	0	0	0	30
	4	Huité	9	5	0	14	14	0	0	0	0	0	0	0	0	0	0	14
	5	La Unión	14	11	0	25	22	3	0	0	0	0	0	0	0	0	0	25
	6	Río Hondo	2	1	0	3	3	0	0	0	0	0	0	0	0	0	0	3
	7	San Diego	0	1	0	1	0	1	0	0	0	0	0	0	0	0	0	1
	8	San Jorge	0	1	0	1	1	0	0	0	0	0	0	0	0	0	0	1
	9	Teculután	1	3	0	4	4	0	0	0	0	0	0	0	0	0	0	4
	10	Usumatlán	0	2	0	2	2	0	0	0	0	0	0	0	0	0	0	2
	11	Zacapa	14	11	0	25	22	1	0	1	1	0	0	0	0	0	0	25

**Jennifer Patricia Balcárcel de León**  
Gestora de Registro Central de las Personas  
Registro Central de las Personas  
Sede Central, Guatemala, Guatemala

**Lic. Rafael Arturo Andrade Barillas**  
Jefe de Registro Civil de las Personas  
Registro Central de las Personas  
Sede Central RENAP, Guatemala, Guatemala


**Licenciado Juan Ramiro Toledo Montenegro**  
Subdirector de Registro Central de las Personas  
Registro Central de las Personas  
Sede Central RENAP Guatemala, Guatemala

**Caren Emilia Guzmán Sagastume**  
Registrador Central de las Personas  
Registro Central de las Personas  
Sede Central, RENAP, Guatemala, Guatemala

# **ANEXO VII**

**REGISTRO CENTRAL DE LAS PERSONAS**  
**INFORME DE SEGUIMIENTO TEMÁTICO INSTITUCIONAL 2020**  
**DESGLASE DE INSCRIPCIONES DE HECHOS Y ACTOS REGISTRALES POR TIPO DE EVENTO**  
**MES REPORTADO: OCTUBRE**

No.	Meta	Meta			Sexo					Población beneficiada					Pueblo								
		Unidad de medida	Meta inicial	Meta vigente	Meta ejecutada	Mujeres	Hombres	No definido	Total	Niñez			Edad		Tercera Edad 61 años en adelante	No definido	Total	Maya	Xinca	Garífuna	Mestizos/Ladinos	Otro	Total
										0 - 2	3 - 5	6 - 13	Juventud 14 - 30 años	Adultos 31 - 60 años									
2.1	Inscripciones de hechos y actos registrales realizadas.	Registro	637,000	502,560	56,302	23,534	32,200	548	56,302	38,168	604	606	5,266	5,293	5,817	548	56,302	1,100	16	4	8,678	46,504	56,302
2.1.1	Adopciones	Registro			6	3	3	0	6	0	2	4	0	0	0	0	6	0	0	0	0	6	6
2.1.2	Ausencia	Registro			0	0	0	0	0	0	0	0	0	0	0	0	0	0	0	0	0	0	0
2.1.3	Aviso extemporánea de matrimonio	Registro			0	0	0	0	0	0	0	0	0	0	0	0	0	0	0	0	0	0	0
2.1.4	Cambio de nombre	Registro			202	86	116	0	202	10	16	23	85	60	8	0	202	6	0	0	44	152	202
2.1.5	Cambio de régimen matrimonial	Registro			18	0	18	0	18	0	0	0	1	10	1	6	18	0	0	0	10	8	18
2.1.6	Capitulaciones matrimoniales	Registro			53	0	53	0	53	0	0	0	15	32	5	1	53	0	0	0	28	25	53
2.1.7	Cese unión de hecho	Registro			4	0	4	0	4	0	0	0	0	1	0	3	4	0	0	0	1	3	4
2.1.8	Defunción	Registro			8,687	3,674	5,000	13	8,687	537	38	85	699	2,294	5,003	31	8,687	196	9	3	4,586	3,893	8,687
2.1.9	Divorcios	Registro			589	0	589	0	589	0	0	5	98	228	17	241	589	4	0	1	263	321	589
2.1.10	Extranjeros domiciliados	Registro			134	70	64	0	134	0	0	5	31	88	10	0	134	0	0	0	39	95	134
2.1.11	Guatemalteco de origen	Registro			21	15	6	0	21	0	0	0	5	14	2	0	21	0	0	0	11	10	21
2.1.12	Guatemalteco naturalizado	Registro			1	1	0	0	1	0	0	0	1	0	0	0	1	0	0	0	0	1	1
2.1.13	Identificación de notoriedad	Registro			119	76	43	0	119	0	0	0	0	19	95	5	119	1	0	0	56	62	119
2.1.14	Identificación de persona	Registro			649	391	258	0	649	1	0	7	94	306	241	0	649	3	0	0	421	225	649
2.1.15	Inscripción de médico	Registro			0	0	0	0	0	0	0	0	0	0	0	0	0	0	0	0	0	0	0
2.1.16	Interdicciones	Registro			5	1	4	0	5	0	0	0	0	5	0	0	5	0	0	0	4	1	5
2.1.17	Matrimonios	Registro			6,214	0	6,214	0	6,214	0	0	0	3,937	2,018	257	2	6,214	808	6	0	3,073	2,327	6,214
2.1.18	Martinato	Registro			212	105	106	1	212	212	0	0	0	0	0	0	212	79	1	0	88	44	212
2.1.19	Muerte presunta	Registro			0	0	0	0	0	0	0	0	0	0	0	0	0	0	0	0	0	0	0
2.1.20	Nacimientos	Registro			37,202	18,329	18,867	6	37,202	36,548	285	177	81	54	57	0	37,202	0	0	0	0	37,202	37,202
2.1.21	Negativa de Nacimientos	Registro			290	0	0	290	290	5	3	19	72	102	89	0	290	0	0	0	0	290	290
2.1.22	Reconocimiento	Registro			1,526	753	773	0	1,526	855	259	276	129	7	0	0	1,526	1	0	0	23	1,502	1,526
2.1.23	Rectificación de partida	Registro			258	0	0	258	258	0	0	0	0	0	0	258	258	0	0	0	0	258	258
2.1.24	Reposición de partida de defunción	Registro			0	0	0	0	0	0	0	0	0	0	0	0	0	0	0	0	0	0	0
2.1.25	Reposición de partida de guatemalteco de origen	Registro			0	0	0	0	0	0	0	0	0	0	0	0	0	0	0	0	0	0	0
2.1.26	Reposición de partida de guatemalteco naturalizado	Registro			0	0	0	0	0	0	0	0	0	0	0	0	0	0	0	0	0	0	0
2.1.27	Reposición de partida de libro	Registro			64	27	37	0	64	0	0	0	3	32	29	0	64	0	0	0	0	64	64
2.1.28	Reposición de partida de matrimonio	Registro			2	0	2	0	2	0	0	0	0	0	1	1	2	0	0	0	1	1	2
2.1.29	Reposición de partida de unión de hecho	Registro			0	0	0	0	0	0	0	0	0	0	0	0	0	0	0	0	0	0	0
2.1.30	Reposición de partida de divorcio	Registro			0	0	0	0	0	0	0	0	0	0	0	0	0	0	0	0	0	0	0
2.1.31	Reposición de partida de extranjero domiciliado	Registro			0	0	0	0	0	0	0	0	0	0	0	0	0	0	0	0	0	0	0
2.1.32	Tutelas	Registro			7	0	4	0	7	0	1	5	1	0	0	0	7	0	0	0	0	7	7
2.1.33	Unión de hecho	Registro			39	0	39	0	39	0	0	0	14	23	2	0	39	0	0	0	30	7	39

1   
**Jennifer Patricia Barrios de León**  
 Gestor de Registro Central de las Personas I  
**Registro Central de las Personas**  
 Sede Central, Guatemala, Guatemala

1   
**Lic. Rafael Arturo Andrade Barillas**  
 Jefe de Registro Civil de las Personas  
 Registro Central de las Personas  
 Sede Central RENAP, Guatemala, Guatemala

1   
**Lic. Encarnación Juan Ramiro**  
 Subjefe de Registro Central de las Personas  
**Registro Central de las Personas**  
 Sede Central RENAP, Guatemala, Guatemala

1   
**Caren Orfilla Guzman Sagastume**  
 Registrador Central de las Personas  
 Registro Central de las Persc  
 Sede Central, RENAP, Guatemala, Gua  
 Firma y Sello de la máxima autoridad de la dependencia

Guatemala, 1 de diciembre de 2020  
**Oficio No. RCP-P-530-2020**

Licenciado  
**Dante Antonio Ávalos Aguilar**  
Director de Gestión y Control Interno  
Registro Nacional de las Personas -RENAP-  
Su Despacho



Licenciado Ávalos Aguilar:

Respetuosamente nos dirigimos a usted en seguimiento al **MEMORANDUM DGCI-SPFI-DPP-003-2020**, de fecha 7 de enero del presente año, con asunto **"INFORMES DE EJECUCIÓN DE METAS FÍSICAS INSTITUCIONALES 2020"**, mediante el cual remite la calendarización para la entrega de los informes 2020.

En cumplimiento a lo anterior, nos permitimos remitir los informes de ejecución del mes de **noviembre del 2020**, de la siguiente forma:

- Informe de reprogramación de metas físicas institucionales (**Anexo I**)
- Informe de ejecución mensual de metas físicas institucionales (**Anexo II**)
- Informe de seguimiento temático institucional (**Anexo III**)
- Informe de seguimiento temático institucional de inscripciones de hechos y actos registrales realizadas por departamento y municipio (**Anexo IV**)
- Informe de seguimiento temático institucional de inscripciones de nacimiento realizadas por departamento y municipio (**Anexo V**)
- Informe de seguimiento temático institucional de inscripciones extemporáneas de nacimiento realizadas por departamento y municipio de (**Anexo VI**)
- Informe de seguimiento temático institucional por evento de las inscripciones de hechos y actos registrales, en los cuales se registre el pueblo de la población beneficiada (**Anexo VII**)

Sin otro particular, nos suscribimos.

Atentamente

**Jennifer Patricia Balcárcel de León**  
Gestor de Registro Central de Las Personas  
Registro Central de las Personas  
Sede Central, Guatemala, Guatemala  
C.C. Archivo  
/EBalán

**Licenciado Juan Ramiro Toledo Montenegro**  
Subdirector de Registro Central de las Personas  
Registro Central de las Personas  
Sede Central, RENAP, Guatemala, Guatemala


**Karen Ortilia Guzmán Sagastume**  
Vo.Bo.  
Registador Central de las Personas  
Registro Central de las Personas  
Sede Central, RENAP, Guatemala, Guatemala

# **ANEXO I**


**REGISTRO CENTRAL DE LAS PERSONAS  
 REPROGRAMACIÓN DE METAS FÍSICAS INSTITUCIONALES 2020  
 MES REPORTADO: NOVIEMBRE**

No.	Nombre de la Meta	Cantidad programada	Reprogramación requerida	Nueva programación	Justificación
1	Dirección y Coordinación	1	0	1	
1.1	Dirección y Coordinación	1	0	1	
2	Inscripciones de hechos y actos registrales realizadas.	48,892	2,897	51,789	Se solicita una reprogramación con la cantidad de 2,897, en virtud que la cantidad programada inicialmente de 48,892, fue superada por lo ejecutado en el mes de noviembre, por lo cual se presenta la nueva programación con la cantidad de 51,789.
2.1	Inscripciones de hechos y actos registrales realizadas.	48,892	2,897	51,789	Es oportuno indicar que conforme a las disposiciones emanadas por el Presidente de la República en cuanto a la suspensión de algunas restricciones, se procedió a la atención y prestación de servicios en las Oficinas que contaban con limitaciones para aperturar, por lo que a la presente fecha las Oficinas del Registro Civil de las Personas atienden de forma diaria, utilizando estrategias para incrementar la prestación de los servicios en oficinas a nivel nacional.
3	Certificaciones de hechos y actos registrales emitidas.	443,278	5,533	448,811	Se solicita una reprogramación con la cantidad de 5,533, en virtud que la cantidad programada inicialmente de 443,278, fue superada por lo ejecutado en el mes de noviembre, por lo cual se presenta la nueva programación con la cantidad de 448,811.
3.1	Certificaciones de hechos y actos registrales emitidas.	443,278	5,533	448,811	Es oportuno indicar que conforme a las disposiciones emanadas por el Presidente de la República en cuanto a la suspensión de algunas restricciones, se procedió a la atención y prestación de servicios en las Oficinas que contaban con limitaciones para aperturar, por lo que a la presente fecha las Oficinas del Registro Civil de las Personas atienden de forma diaria, utilizando estrategias para incrementar la prestación de los servicios en oficinas a nivel nacional.

1   
**Jennifer Patricia Balcárcel de León**  
 Gestor de Registro Central de las Personas I  
 Registro Central de las Personas  
 Sede Central, Guatemala, Guatemala

1   
 Lic. Rafael Arturo Andrade Barillas  
 Jefe de Registro Civil de las Personas  
 Registro Central de las Personas  
 Sede Central RENAP, Guatemala, Guatemala

  
 Licenciado Juan Ramiro Toledo Montenegro  
 Subdirector de Registro Central de las Personas  
 Registro Central de las Personas  
 Sede Central RENAP, Guatemala, Guatemala



1   
**Caren Orfilia Guzmán Sagastume**  
 Registrador Central de las Personas  
 Registro Central de las Personas  
 Firma y sello de la máxima autoridad de la dependencia







# **ANEXO II**



**REGISTRO CENTRAL DE LAS PERSONAS  
INFORME DE EJECUCIÓN MENSUAL DE METAS FÍSICAS INSTITUCIONALES 2020  
MES REPORTADO: NOVIEMBRE**

No.	Nombre de la Meta	Cantidad programada	Cantidad ejecutada	Medios de Verificación	Observaciones
1	Dirección y Coordinación	1	1	Matriz de seguimiento al Plan Operativo Anual del Registro Central de las Personas, correspondiente al mes de noviembre.	
1.1	Dirección y Coordinación	1	1		
2	Inscripciones de hechos y actos registrales realizadas.	51,789	51,789	Dicha información fue proporcionada por personal de la Dirección de Informática y Estadística vía correo electrónico con fecha 1 de diciembre del año 2020.	
2.1	Inscripciones de hechos y actos registrales realizadas.	51,789	51,789		
3	Certificaciones de hechos y actos registrales emitidas.	448,811	448,811	Dicha información fue proporcionada por personal de la Dirección de Informática y Estadística vía correo electrónico con fecha 1 de diciembre del año 2020.	
3.1	Certificaciones de hechos y actos registrales emitidas.	448,811	448,811		

1   
  
**Jennifer Patricia Balcárcel de León**  
 Gestor de Registro Central de las Personas I  
 Registro Central de las Personas  
 Sede Central, Guatemala, Guatemala

1   
  
**Lic. Rafael Arturo Andrade Barillas**  
 Jefe de Registro Civil de las Personas  
 Registro Central de las Personas  
 Sede Central, RENAP, Guatemala, Guatemala

1   
  
**Licenciado Juan Ramiro Toledo Montenegro**  
 Subdirector de Registro Central de las Personas  
 Registro Central de las Personas  
 Sede Central, RENAP, Guatemala, Guatemala

1   
  
**Carela Cecilia Guzmán Escobar**  
 Registrador Central de las Personas  
 Registro Central de las Personas  
 Sede Central, RENAP, Guatemala, Guatemala  
 Firma y sello de la máxima autoridad de la dependencia


# **ANEXO III**


REGISTRO CENTRAL DE LAS PERSONAS  
 INFORME DE SEGUIMIENTO TEMÁTICO INSTITUCIONAL 2020  
 MES REPORTADO: NOVIEMBRE

No.	Meta	Meta				Sexo				Población beneficiada						Pueblo							
		Unidad de medida	Meta inicial	Meta vigente	Meta ejecutada	Mujeres	Hombres	No definido	Total	Niñez			Juventud	Adultos	Tercera Edad	No definido	Total	Maya	Xinca	Garífuna	Mestizos/Ladinos	No indican	Total
										0 - 2	3 - 5	6 - 13	14 - 30 años	31 - 60 años	61 años en adelante								
2	Inscripciones de hechos y actos registrales realizadas.	Registro	637,000	502,560	51,789	21,206	30,222	361	51,789	33,776	765	637	5,650	5,251	5,314	396	51,789	1,116	7	1	8,750	41,915	51,789
2.1	Inscripciones de hechos y actos registrales realizadas.	Registro	637,000	502,560	51,789	21,206	30,222	361	51,789	33,776	765	637	5,650	5,251	5,314	396	51,789	1,116	7	1	8,750	41,915	51,789
Objetivos																							
Resultados alcanzados		1																					
		2																					
Obstáculos encontrados		1																					
		2																					
Observaciones																							

  
**Jennifer Patricia Balcárcel de León**  
 Gestor de Registro Central de las Personas I  
 Registro Central de las Personas  
 Sede Central, Guatemala, Guatemala

  
**Lic. Rafael Arturo Andrade Barillas**  
 Jefe de Registro Civil de las Personas  
 Registro Central de las Personas  
 Sede Central, RENAP, Guatemala, Guatemala

  
**Licenciado Juan Ramiro Toledo Montenegro**  
 Subdirector de Registro Central de las Personas  
 Registro Central de las Personas  
 Sede Central, RENAP, Guatemala, Guatemala

  
**Caren Ortilia Guzman Sarastume**  
 Registrador Central de las Personas  
 Registro Central de las Personas  
 Sede Central, RENAP, Guatemala, Guatemala

# **ANEXO IV**

Nombre de la meta:

Inscripciones de hechos y actos registrales realizadas

**REGISTRO CENTRAL DE LAS PERSONAS  
SEGUIMIENTO TEMÁTICO INSTITUCIONAL 2020  
MES REPORTADO: NOVIEMBRE**

D	M	Departamento / municipio	Sexo		Edad										Pueblo					
			Mujeres	Hombres	No definido	Total	Niñez			Juventud	Adultos	Tercera Edad	No definido	Total	Maya	Xinca	Garífuna	Mestizos/Ladinos	No indigenas	Total
							0 - 2	3 - 5	6 - 13											
<b>REPÚBLICA DE GUATEMALA</b>			<b>21,206</b>	<b>30,222</b>	<b>361</b>	<b>51,789</b>	<b>33,776</b>	<b>765</b>	<b>637</b>	<b>6,650</b>	<b>5,251</b>	<b>5,314</b>	<b>396</b>	<b>51,789</b>	<b>1,116</b>	<b>7</b>	<b>1</b>	<b>8,750</b>	<b>41,915</b>	<b>51,789</b>
1		<b>ALTA VERAPAZ</b>	<b>1,404</b>	<b>2,168</b>	<b>7</b>	<b>3,579</b>	<b>2,545</b>	<b>33</b>	<b>23</b>	<b>489</b>	<b>259</b>	<b>221</b>	<b>9</b>	<b>3,579</b>	<b>209</b>	<b>0</b>	<b>0</b>	<b>93</b>	<b>3,277</b>	<b>3,579</b>
1		CHAHAL	33	40	0	73	58	0	0	6	8	1	0	73	1	0	0	2	70	73
2		CHISEC	99	170	0	269	176	0	6	51	22	14	0	269	20	0	0	5	244	269
3		COBÁN	239	378	4	621	413	11	3	85	51	53	5	621	38	0	0	31	552	621
4		FRAY BARTOLOMÉ DE LAS CASAS	150	204	0	354	311	4	3	15	8	13	0	354	13	0	0	9	332	354
5		LANGUÍN	29	44	0	73	53	1	0	8	8	3	0	73	4	0	0	1	68	73
6		PANZÓS	65	132	1	198	142	2	1	30	15	7	1	198	9	0	0	3	186	198
7		RAXRUHÁ	30	62	0	92	51	1	0	20	10	10	0	92	14	0	0	6	72	92
8		SAN CRISTÓBAL VERAPAZ	110	129	0	239	182	3	2	25	15	11	1	239	5	0	0	10	224	239
9		SAN JUAN CHAMELCO	64	104	0	168	95	0	0	38	22	13	0	168	18	0	0	5	145	168
10		SAN MIGUEL TUJURÚ	40	44	0	84	69	0	0	5	4	6	0	84	1	0	0	0	83	84
11		SAN PEDRO CARCHÁ	182	361	1	544	344	8	5	117	36	33	1	544	54	0	0	7	483	544
12		SANTA CATALINA LA TINTA	105	126	0	231	195	1	2	8	14	11	0	231	6	0	0	2	223	231
13		SANTA CRUZ VERAPAZ	34	58	0	92	62	0	0	18	3	8	1	92	5	0	0	5	82	92
14		SANTA MARÍA CAHABÓN	40	76	0	116	79	0	0	17	14	6	0	116	5	0	0	1	110	116
15		SENAHÚ	95	138	1	234	160	2	0	34	21	17	0	234	12	0	0	3	219	234
16		TACTIC	52	69	0	121	101	0	0	5	7	8	0	121	1	0	0	3	117	121
17		TAMAHÚ	37	33	0	70	54	0	1	7	1	7	0	70	3	0	0	0	67	70
2		<b>BAJA VERAPAZ</b>	<b>470</b>	<b>631</b>	<b>6</b>	<b>1,107</b>	<b>772</b>	<b>8</b>	<b>6</b>	<b>131</b>	<b>80</b>	<b>104</b>	<b>6</b>	<b>1,107</b>	<b>40</b>	<b>0</b>	<b>0</b>	<b>137</b>	<b>930</b>	<b>1,107</b>
1		CIBULCO	83	94	1	178	139	1	2	13	11	12	0	178	5	0	0	7	166	178
2		GRANADOS	21	24	0	45	31	0	0	1	5	8	0	45	0	0	0	12	33	45
3		PURULHÁ	94	118	1	213	171	2	0	20	12	6	2	213	11	0	0	4	198	213
4		RABINAL	64	89	1	154	91	1	0	26	9	29	0	154	12	0	0	11	133	154
5		SALAMÁ	150	219	3	372	244	3	4	52	38	28	3	372	10	0	0	88	274	372
6		SAN JERÓNIMO	10	24	0	34	26	0	0	2	3	5	0	34	0	0	0	3	31	34
7		SAN MIGUEL CHICAJ	31	51	0	82	53	1	0	15	3	10	0	82	2	0	0	4	74	82
8		SANTA CRUZ EL CHOL	15	12	0	27	17	0	0	2	1	6	1	27	0	0	0	8	19	27
3		<b>CHIMALTENANGO</b>	<b>825</b>	<b>1,305</b>	<b>4</b>	<b>2,134</b>	<b>1,385</b>	<b>19</b>	<b>18</b>	<b>303</b>	<b>200</b>	<b>203</b>	<b>6</b>	<b>2,134</b>	<b>85</b>	<b>0</b>	<b>0</b>	<b>158</b>	<b>1,891</b>	<b>2,134</b>
1		ACATENANGO	15	37	0	52	21	0	0	9	10	12	0	52	2	0	0	17	33	52
2		CHIMALTENANGO	284	448	1	733	520	10	10	75	61	54	3	733	8	0	0	55	670	733
3		EL TEJAR	22	47	1	70	35	1	1	11	9	11	2	70	0	0	0	12	58	70
4		PARRAMOS	16	30	0	46	18	2	2	15	7	1	1	46	3	0	0	7	36	46
5		PATZICÁ	42	48	1	91	63	1	0	7	8	12	0	91	4	0	0	3	84	91
6		PATZÚN	64	80	0	144	81	0	0	31	17	15	0	144	13	0	0	5	126	144
7		POCHUTA	13	11	0	24	12	0	0	3	1	8	0	24	0	0	0	7	17	24
8		SAN ANDRÉS ITZAPA	21	27	1	49	28	1	0	8	5	7	0	49	3	0	0	8	38	49
9		SAN JOSÉ POAQUIL	24	42	0	66	36	0	1	12	11	6	0	66	9	0	0	2	55	66
10		SAN JUAN COMALAPA	47	75	0	122	79	0	0	17	13	13	0	122	9	0	0	1	112	122
11		SAN MARTÍN JILOTEPEQUE	61	126	0	187	99	1	1	39	23	24	0	187	13	0	0	11	163	187
12		SAN PEDRO YEPOCAPA	39	57	0	96	67	0	0	18	6	5	0	96	7	0	0	5	84	96
13		SANTA APOLONIA	20	52	0	72	38	0	3	14	7	10	0	72	4	0	0	0	68	72
14		SANTA CRUZ BALANÁ	10	26	0	36	16	0	0	8	7	5	0	36	2	0	0	1	33	36
15		TECPÁN GUATEMALA	125	156	0	281	236	3	0	20	9	13	0	281	7	0	0	3	271	281
16		ZARAGOZA	22	43	0	65	36	0	0	16	6	7	0	65	1	0	0	21	43	65
4		<b>CHIQUMULA</b>	<b>491</b>	<b>734</b>	<b>9</b>	<b>1,234</b>	<b>866</b>	<b>14</b>	<b>11</b>	<b>107</b>	<b>102</b>	<b>124</b>	<b>10</b>	<b>1,234</b>	<b>1</b>	<b>0</b>	<b>0</b>	<b>270</b>	<b>963</b>	<b>1,234</b>
1		CAMOTÁN	56	73	0	129	92	2	3	9	10	13	0	129	0	0	0	31	98	129
2		CHIQUMULA	220	292	3	515	350	6	5	52	46	50	6	515	0	0	0	117	398	515
3		CONCEPCIÓN LAS MINAS	11	34	2	47	15	1	2	10	8	11	0	47	0	0	0	24	23	47
4		ESQUIPULAS	56	92	0	148	106	4	0	12	6	19	1	148	0	0	0	34	114	148
5		IPALÁ	15	45	3	63	30	0	0	10	14	7	2	63	0	0	0	24	39	63
6		JOCOTÁN	75	99	0	174	158	1	0	2	8	5	0	174	1	0	0	6	167	174
7		LOPÁ	10	18	1	29	25	0	0	2	0	1	1	29	0	0	0	1	28	29
8		QUEZALTEPEQUE	24	35	0	59	39	0	0	3	3	14	0	59	0	0	0	18	41	59
9		SAN JACINTO	9	11	0	20	14	0	1	2	3	0	0	20	0	0	0	3	17	20
10		SAN JOSÉ LA ARADA	6	14	0	20	18	0	0	0	0	2	0	20	0	0	0	1	19	20
11		SAN JUAN ERMITA	9	21	0	30	19	0	0	5	4	2	0	30	0	0	0	11	19	30
5		<b>EL PROGRESO</b>	<b>216</b>	<b>336</b>	<b>3</b>	<b>555</b>	<b>406</b>	<b>2</b>	<b>4</b>	<b>38</b>	<b>49</b>	<b>55</b>	<b>1</b>	<b>555</b>	<b>0</b>	<b>0</b>	<b>0</b>	<b>115</b>	<b>440</b>	<b>555</b>
1		EL JICARO	5	23	0	28	14	0	0	3	9	2	0	28	0	0	0	11	17	28
2		GUASTOYA	88	123	1	212	168	2	2	12	14	14	0	212	0	0	0	36	176	212
3		MORAZÁN	15	18	0	33	16	0	2	3	5	7	0	33	0	0	0	6	27	33
4		SAN AGUSTÍN ACASAGUASTLÁN	49	82	2	133	98	0	0	13	6	15	1	133	0	0	0	30	103	133
5		SAN ANTONIO LA PAZ	12	23	0	35	28	0	0	2	2	3	0	35	0	0	0	7	28	35
6		SAN CRISTÓBAL ACASAGUASTLÁN	4	7	0	11	8	0	0	2	1	0	0	11	0	0	0	8	11	11
7		SANARATE	39	46	0	85	60	0	0	3	11	11	0	85	0	0	0	21	64	85
8		SANSABÉ	4	14	0	18	14	0	0	1	3	0	0	18	0	0	0	1	17	18
6		<b>ESCUINTLA</b>	<b>895</b>	<b>1,313</b>	<b>13</b>	<b>2,221</b>	<b>1,432</b>	<b>2</b>												

**REGISTRO CENTRAL DE LAS PERSONAS  
SEGUIMIENTO TEMÁTICO INSTITUCIONAL 2020  
MES REPORTADO: NOVIEMBRE**

D	M	Departamento / municipio	Población beneficiada																	
			Sexo				Edad							Pueblo						
			Mujeres	Hombres	No definido	Total	Niñez			Juventud	Adultos	Tercera Edad	No definido	Total	Maya	Xinca	Garífuna	Mestizos/L adinos	No indican	Total
				0 - 2	3 - 5	6 - 13	14 a 30 años	31 a 60 años	61 años en adelante											
8		<b>HUEHUETENANGO</b>	<b>1,953</b>	<b>2,619</b>	<b>34</b>	<b>4,606</b>	<b>3,391</b>	<b>70</b>	<b>55</b>	<b>403</b>	<b>330</b>	<b>335</b>	<b>22</b>	<b>4,606</b>	<b>141</b>	<b>0</b>	<b>0</b>	<b>342</b>	<b>4,123</b>	<b>4,606</b>
	1	AGUA CATÁN	69	92	0	161	109	0	3	10	19	19	1	161	5	0	0	5	151	161
	2	CHIANTLA	97	100	0	197	170	5	1	3	6	12	0	197	0	0	0	19	178	197
	3	COLOTENANGO	62	70	0	132	107	1	0	6	12	6	0	132	4	0	0	0	128	132
	4	CONCEPCIÓN HUISTA	36	45	1	82	76	0	0	0	4	2	0	82	0	0	0	0	82	82
	5	CUILCO	81	117	1	199	136	7	2	21	19	14	0	199	1	0	0	45	153	199
	6	HUEHUETENANGO	155	309	1	465	244	5	4	88	60	58	6	465	10	0	0	149	306	465
	7	JACALTENANGO	67	86	0	153	108	3	1	20	9	12	0	153	5	0	0	1	147	153
	8	LA DEMOCRACIA	96	136	0	232	191	4	2	16	10	8	1	232	2	0	0	23	207	232
	9	LA LIBERTAD	61	72	0	133	107	3	2	0	8	13	0	133	2	0	0	18	113	133
	10	MALACATANCITO	29	50	1	80	58	1	0	9	6	6	0	80	1	0	0	16	63	80
	11	NENIÓN	82	110	0	192	140	4	6	18	12	12	0	192	8	0	0	6	178	192
	12	PETATÁN	10	8	0	18	11	2	0	3	1	1	0	18	0	0	0	3	15	18
	13	SAN ANTONIO HUISTA	22	26	0	48	36	0	0	4	5	3	0	48	1	0	0	10	37	48
	14	SAN GASPAR IXCHIL	24	20	0	44	34	1	0	2	2	5	0	44	0	0	0	2	42	44
	15	SAN ILDEFONSO IXTAHUACÁN	77	87	1	165	131	1	0	8	11	13	1	165	4	0	0	4	157	165
	16	SAN JUAN AITÁN	42	43	0	85	70	2	0	3	6	4	0	85	3	0	0	0	82	85
	17	SAN JUAN IXCOY	27	33	0	60	47	2	0	4	3	4	0	60	2	0	0	0	58	60
	18	SAN MATEO IXATÁN	131	131	7	269	220	5	8	4	17	8	7	269	4	0	0	0	265	269
	19	SAN MIGUEL ACATÁN	86	98	5	189	154	3	5	5	9	13	0	189	4	0	0	0	185	189
	20	SAN PEDRO NECTA	62	61	0	123	87	0	0	15	14	7	0	123	7	0	0	6	110	123
	21	SAN PEDRO SOLOMA	70	107	6	183	128	5	8	11	7	19	5	183	7	0	0	2	174	183
	22	SAN RAFAEL LA INDEPENDENCIA	31	30	2	63	38	2	1	8	6	8	0	63	2	0	0	1	60	63
	23	SAN RAFAEL PETZAL	23	16	0	39	31	0	0	0	4	4	0	39	0	0	0	0	39	39
	24	SAN SEBASTIÁN COATÁN	25	74	2	101	48	1	2	26	16	8	0	101	14	0	0	0	87	101
	25	SAN SEBASTIÁN HUEHUETENANGO	70	76	0	146	129	1	1	2	3	10	0	146	1	0	0	0	145	146
	26	SANTA ANA HUISTA	21	18	1	40	31	0	0	3	3	3	0	40	0	0	0	7	33	40
	27	SANTA BÁRBARA	47	72	0	119	101	1	1	0	3	3	0	119	0	0	0	0	119	119
	28	SANTA CRUZ BARRILAS	193	271	1	465	369	3	4	50	16	23	0	465	24	0	0	7	434	465
	29	SANTA EULALIA	74	130	2	206	123	6	2	48	10	16	1	206	24	0	0	1	181	206
	30	SANTIAGO CHIMALTENANGO	7	31	0	38	29	0	0	3	5	1	0	38	1	0	0	0	37	38
	31	TECITÁN	12	21	3	36	19	1	1	4	9	2	0	36	0	0	0	10	26	36
	32	TODOS SANTOS CUCHUMATÁN	40	54	0	94	68	1	1	6	11	7	0	94	5	0	0	0	89	94
	33	UNIÓN CANTINIL	24	25	0	49	41	0	0	3	3	2	0	49	0	0	0	7	42	49
9		<b>IZABAL</b>	<b>399</b>	<b>535</b>	<b>20</b>	<b>954</b>	<b>643</b>	<b>14</b>	<b>11</b>	<b>71</b>	<b>110</b>	<b>93</b>	<b>12</b>	<b>954</b>	<b>8</b>	<b>0</b>	<b>1</b>	<b>181</b>	<b>744</b>	<b>954</b>
	1	EL ESTOR	85	120	0	205	154	7	1	10	21	12	0	205	2	0	0	6	197	205
	2	LIVINGSTON	84	103	1	188	145	5	2	12	12	12	0	188	6	0	0	13	169	188
	3	LOS AMATES	41	57	2	100	79	0	0	6	8	7	0	100	0	0	0	17	83	100
	4	MORALES	84	92	1	177	124	0	1	13	18	21	0	177	0	0	0	46	131	177
	5	PUERTO BARRIOS	105	163	16	284	141	2	7	30	51	41	12	284	0	0	1	99	184	284
10		<b>JALAPA</b>	<b>503</b>	<b>612</b>	<b>13</b>	<b>1,128</b>	<b>851</b>	<b>11</b>	<b>7</b>	<b>71</b>	<b>80</b>	<b>96</b>	<b>12</b>	<b>1,128</b>	<b>1</b>	<b>1</b>	<b>0</b>	<b>171</b>	<b>955</b>	<b>1,128</b>
	1	JALAPA	298	397	6	701	564	7	4	38	44	36	8	701	0	0	0	85	616	701
	2	MATAQUESCUINTLA	43	34	1	78	51	1	1	7	4	14	0	78	0	0	0	21	57	78
	3	MONJAS	34	39	4	77	39	1	1	7	13	15	1	77	0	0	0	30	47	77
	4	SAN CARLOS ALZATATE	26	29	1	56	42	1	0	4	3	5	1	56	0	1	0	3	52	56
	5	SAN LUIS JILOTEPEQUE	26	24	1	51	31	0	0	5	7	7	1	51	0	0	0	2	49	51
	6	SAN MANUEL CHAPARRÓN	7	6	0	13	9	0	0	1	1	1	1	13	0	0	0	3	10	13
	7	SAN PEDRO PINULA	69	83	0	152	115	1	1	9	8	18	0	152	1	0	0	27	124	152
11		<b>JUTIAPA</b>	<b>639</b>	<b>876</b>	<b>34</b>	<b>1,549</b>	<b>944</b>	<b>18</b>	<b>14</b>	<b>169</b>	<b>201</b>	<b>191</b>	<b>12</b>	<b>1,549</b>	<b>2</b>	<b>4</b>	<b>0</b>	<b>453</b>	<b>1,090</b>	<b>1,549</b>
	1	AGUA BLANCA	17	18	1	36	23	0	0	1	5	7	0	36	0	0	0	9	27	36
	2	ASUNCIÓN MITA	67	64	4	135	79	1	0	10	17	27	1	135	0	0	0	44	91	135
	3	ATESCATEMPA	22	40	3	65	27	1	2	16	11	7	1	65	0	0	0	28	37	65
	4	COMAPA	36	50	1	87	59	0	1	12	5	10	0	87	0	0	0	25	62	87
	5	CONGUACO	39	37	2	78	52	0	0	11	10	4	1	78	0	0	0	20	58	78
	6	EL ADELANTO	13	11	1	25	14	1	0	2	2	5	1	25	0	0	0	8	17	25
	7	EL PROGRESO	30	54	0	84	25	0	0	13	24	21	1	84	0	1	0	45	38	84
	8	JALPATAGUA	22	39	0	61	34	1	0	4	14	8	0	61	0	0	0	24	37	61
	9	JEREZ	5	11	3	19	4	0	1	2	6	5	1	19	0	0	0	9	10	19
	10	JUTIAPA	258	344	5	607	454	5	5	51	55	34	3	607	1	2	0	104	500	607
	11	MOYUTA	41	63	7	111	61	7	1	12	12	18	0	111	0	0	0	34	77	111
	12	PASAGO	9	23	3	35	15	0	0	4	9	7	0	35	0	0	0	17	18	35
	13	QUESADA	23	34	1	58	27	1	0	10	10	10	0	58	0	1	0	16	31	58
	14	SAN JOSÉ ACATEMPA	11	24	0	35	17	0	0	10	4	4	0	35	1	0	0	23	21	35
	15	SANTA CATARINA MITA	31	38	2	71	29	0	4	5	13	17	3	71	0	0	0	32	39	71
	16	YUPILTEPEQUE	11	18	1	30	17	1	0	4	1	7	0	30	0	0	0	10	20	30
	17	ZAPOTITLÁN	4	8	0	12	7	0	0	2	3	0	0	12	0	0	0	5	7	12
12		<b>PETÉN</b>	<b>765</b>	<b>1,150</b>	<b>28</b>	<b>1,943</b>	<b>1,352</b>	<b>26</b>	<b>29</b>	<b>210</b>	<b>175</b>	<b>139</b>	<b>12</b>	<b>1,943</b>	<b>22</b>	<b>0</b>	<b>0</b>	<b>380</b>	<b>1,541</b>	<b>1,943</b>
	1	DOLORES	32	49																

Nombre de la meta: Inscripciones de hechos y actos registrales realizadas

**REGISTRO CENTRAL DE LAS PERSONAS**  
**SEGUIMIENTO TEMÁTICO INSTITUCIONAL 2020**  
**MES REPORTADO: NOVIEMBRE**

D.	M.	Departamento / municipio	Población beneficiada													Total				
			Sexo		No definido	Total	Edad					Tercera edad 61 años en adelante	No definido	Total	Pueblo					
			Mujeres	Hombres			0 - 2	3 - 5	6 - 13	14 a 30 años	31 a 60 años				Maya		Xinca	Gárbuna	Mestizos/Ladinos	No Indican
14		QUICHÉ	1,500	2,045	13	3,558	2,584	27	30	385	263	253	16	3,558	185	0	0	99	3,274	3,558
	1	CANILLA	18	27	1	46	19	0	9	9	9	0	46	1	0	0	0	10	35	46
	2	CHAJUL	28	39	0	67	53	0	0	9	3	2	67	3	0	0	2	62	67	
	3	CHICAMÁN	47	51	0	98	78	0	1	10	7	2	98	4	0	0	2	92	98	
	4	CHICHÉ	75	69	0	144	124	0	0	9	4	7	144	1	0	0	0	143	144	
	5	CHICHICASTENANGO	235	278	1	514	383	3	4	47	29	47	514	33	0	0	1	480	514	
	6	CHINIQUE	16	23	0	39	26	0	0	10	2	1	39	1	0	0	2	36	39	
	7	CUNÉN	43	64	0	107	72	3	3	8	12	9	107	4	0	0	4	99	107	
	8	IXCÁN	198	295	0	493	394	4	4	50	27	13	493	31	0	0	18	444	493	
	9	JOYABAJ	127	190	0	317	241	1	2	28	23	18	317	12	0	0	2	303	317	
	10	NEBAJ	85	118	1	204	133	2	3	25	19	22	204	13	0	0	4	187	204	
	11	PACHALUM	9	22	0	31	13	0	0	11	6	0	31	1	0	0	4	26	31	
	12	PATZITE	26	52	5	83	52	2	4	4	15	1	83	6	0	0	2	75	83	
	13	SACAPULAS	118	138	1	257	192	0	1	25	17	21	257	2	0	0	9	246	257	
	14	SAN ANDRÉS SAJACABAJÁ	34	33	0	67	59	0	0	3	3	2	67	1	0	0	0	66	67	
	15	SAN ANTONIO ILOTENANGO	40	57	0	97	72	1	2	12	3	7	97	11	0	0	0	86	97	
	16	SAN BARTOLOMÉ JOCOITENANGO	25	38	0	63	48	1	1	5	3	5	63	1	0	0	2	60	63	
	17	SAN JUAN COITAL	47	37	0	84	58	0	0	10	4	12	84	6	0	0	0	78	84	
	18	SAN PEDRO JOCOPILAS	55	61	0	116	95	1	1	6	3	10	116	2	0	0	2	112	116	
	19	SANTA CRUZ DEL QUICHÉ	137	230	3	370	215	5	2	50	50	46	370	31	0	0	20	319	370	
	20	USPATÁN	101	152	1	254	183	2	2	38	15	13	254	14	0	0	10	230	254	
	21	ZACUALPA	36	71	0	107	74	2	0	16	9	6	107	7	0	0	5	95	107	
15		RETALHULEU	474	668	9	1,151	689	16	17	171	125	120	13	1,151	4	0	0	340	807	1,151
	1	CHAMPÉRICO	48	51	3	102	67	2	1	13	12	7	102	1	0	0	23	78	102	
	2	EL ASINTAL	39	64	1	104	74	0	0	13	7	10	104	0	0	0	19	85	104	
	3	NUÉVO SAN CARLOS	32	70	1	103	57	1	3	16	11	14	103	0	0	0	31	72	103	
	4	RETALHULEU	184	291	2	477	247	9	9	81	60	63	477	1	0	0	182	294	477	
	5	SAN ANDRÉS VILLA SECA	61	74	1	136	100	0	1	11	14	9	136	0	0	0	27	109	136	
	6	SAN FELIPE RETALHULEU	28	37	1	66	47	0	0	12	2	4	66	0	0	0	17	49	66	
	7	SAN MARTÍN ZAPOTITLÁN	35	30	0	65	31	2	1	10	11	8	65	0	0	0	23	42	65	
	8	SAN SEBASTIÁN	33	36	0	69	46	0	2	11	7	3	69	2	0	0	13	54	69	
	9	SANTA CRUZ MILULÁ	14	15	0	29	20	2	0	4	1	2	29	0	0	0	5	24	29	
16		SACATEPÉQUEZ	402	594	4	1,000	603	13	6	124	119	123	12	1,000	14	0	0	177	809	1,000
	1	ANTIQUA GUATEMALA	93	138	3	234	149	5	1	18	28	28	5	234	0	0	0	57	177	234
	2	CIUDAD VIEJA	39	39	0	78	51	2	0	9	10	6	78	0	0	0	20	58	78	
	3	JOCOITENANGO	41	43	0	84	45	0	0	8	11	20	84	0	0	0	24	58	84	
	4	MAGDALENA MILPAS ALTAS	16	19	0	35	24	0	2	2	3	4	35	0	0	0	7	28	35	
	5	PASTORES	8	17	0	25	19	0	0	2	1	3	25	0	0	0	4	21	25	
	6	SAN ANTONIO AGUAS CALIENTES	11	23	0	34	13	0	0	6	8	7	34	2	0	0	3	29	34	
	7	SAN BARTOLOMÉ MILPAS ALTAS	9	7	0	16	9	1	1	3	2	0	16	0	0	0	2	14	16	
	8	SAN JUAN ALOTENANGO	27	36	0	63	44	0	0	9	3	7	63	1	0	0	8	54	63	
	9	SAN LUCAS SACATEPÉQUEZ	32	50	0	82	49	1	0	12	13	5	82	0	0	0	23	59	82	
	10	SAN MIGUEL DUEÑAS	10	15	0	25	14	0	0	4	3	4	25	0	0	0	8	17	25	
	11	SANTA CATARINA BARAHONA	6	10	0	16	6	0	0	1	6	3	16	0	0	0	3	13	16	
	12	SANTA LUCÍA MILPAS ALTAS	7	16	0	23	8	0	1	3	5	3	23	0	0	0	6	17	23	
	13	SANTA MARÍA DE JESÚS	28	46	1	75	49	2	0	10	6	8	75	0	0	0	2	73	75	
	14	SANTIAGO SACATEPÉQUEZ	31	54	0	85	54	2	0	16	4	9	85	6	0	0	4	75	85	
	15	SANTO DOMINGO XENACOJ	11	23	0	34	16	0	0	5	7	5	34	0	0	0	1	33	34	
	16	SUMPANGO	33	58	0	91	53	0	1	16	9	11	91	5	0	0	3	83	91	
17		SAN MARCOS	1,586	2,148	33	3,787	2,605	75	62	331	318	374	22	3,787	27	0	0	668	3,092	3,787
	1	AYUTLA	44	87	3	134	82	3	0	16	20	9	134	0	0	0	0	37	97	134
	2	CATARINA	33	59	2	94	57	2	0	15	9	8	94	0	0	0	31	63	94	
	3	COMITANCILLO	95	123	1	219	153	3	2	11	32	18	219	7	0	0	0	212	219	
	4	CONCEPCIÓN TUTUAPA	125	137	1	263	204	13	4	3	18	21	263	2	0	0	2	259	263	
	5	EL QUETZAL	28	42	0	70	47	2	1	7	5	8	70	0	0	0	18	52	70	
	6	EL TUMBADOR	51	97	0	148	102	4	0	15	12	14	148	0	0	0	38	110	148	
	7	ESQUIPULAS PALO GORDO	13	10	1	24	17	0	0	1	3	3	24	0	0	0	5	19	24	
	8	IXCHIGUÁN	22	26	3	51	32	0	1	3	6	6	51	0	0	0	1	50	51	
	9	LA BLANCA	48	68	0	116	81	3	3	5	9	15	116	0	0	0	30	86	116	
	10	LA REFORMA	25	33	0	58	38	1	2	6	5	6	58	0	0	0	16	42	58	
	11	MALACATÁN	112	200	1	313	198	8	10	42	22	31	313	0	0	0	87	226	313	
	12	NUÉVO PROGRESO	32	62	1	95	55	1	1	18	7	12	95	0	0	0	32	63	95	
	13	OCOS	15	20	1	36	21	1	0	4	6	3	36	0	0	0	10	26	36	
	14	PAJAPITA	63	70	1	134	96	1	0	15	12	8	134	0	0	0	34	100	134	
	15	RÍO BLANCO	10	11	1	22	16	1	0	1	2	1	22	0	0	0	1	21	22	
	16	SAN ANTONIO SACATEPÉQUEZ	24	30	0	54	32	1	0	3	8	10	54	0	0	0	16	38	54	
	17	SAN CRISTÓBAL CUCHO	19	19	0	38	27	0	1	1	2	7	38	0	0	0	9	30	38	
	18	SAN JOSÉ EL RODEO	28	35	1	64	38	1	0	6	7	12	64	0	0	0	19	54	64	
	19	SAN JOSÉ OJETENAM	29	42	2	73	45	1	0	7	9	10	73	0	0	0	9	41	73	
	20	SAN LORENZO	18	30	2	50	32	0	0	6	4	8	50	0	0	0	9	41	50	
	21	SAN MARCOS	208	272	1	481	346	11	5	40	33	45	481	1	0	0	94	386	481	
	22	SAN MIGUEL IXTAPUACÁN	85	93	1	179	140	4	6	9	11	9	179	6	0	0	0	173	179	
	23	SAN PABLO	59	86	1	146	106	0	2	14	7	17	146							



**REGISTRO CENTRAL DE LAS PERSONAS  
SEGUIMIENTO TEMÁTICO INSTITUCIONAL 2020  
MES REPORTADO: NOVIEMBRE**

D	M	Departamento / municipio	Sexo		Edad										Pueblo					
			Mujeres	Hombres	No definido	Total	Niñez			Juventud	Adultos	Tercera Edad: 61 años en adelante	No definido	Total	Maya	Xinca	Garífuna	Mestizos/Ladinos	No indican	Total
							0 - 2	3 - 5	6 - 13											
18		<b>SANTA ROSA</b>	<b>590</b>	<b>834</b>	<b>17</b>	<b>1,441</b>	<b>920</b>	<b>20</b>	<b>21</b>	<b>157</b>	<b>150</b>	<b>146</b>	<b>27</b>	<b>1,441</b>	<b>0</b>	<b>2</b>	<b>0</b>	<b>388</b>	<b>1,051</b>	<b>1,441</b>
1		BARBERENA	54	84	3	141	63	4	3	28	22	20	1	141	0	0	0	54	87	141
2		CASILLAS	15	22	1	38	20	0	2	3	3	10	0	38	0	0	0	13	25	38
3		CHICHIMULILLA	46	68	5	119	69	0	1	22	9	15	3	119	0	0	0	41	78	119
4		CUILAPA	275	317	4	596	499	4	2	27	32	23	9	596	0	0	0	80	516	596
5		GUAZACAPÁN	22	36	1	59	31	0	1	8	8	11	0	59	0	0	0	19	40	59
6		NUEVA SANTA ROSA	23	70	1	94	29	1	1	19	26	13	5	94	0	2	0	46	46	94
7		ORATORIO	25	54	1	80	31	3	5	8	13	12	8	80	0	0	0	28	52	80
8		PUEBLO NUEVO VIÑAS	22	42	1	65	27	3	0	15	13	7	0	65	0	0	0	34	31	65
9		SAN JUAN TECUACO	8	17	0	25	15	0	1	2	2	5	0	25	0	0	0	8	17	25
10		SAN RAFAEL LAS FLORES	14	20	0	34	22	1	0	7	2	2	0	34	0	0	0	10	24	34
11		SANTA CRUZ NARANJO	12	20	0	32	17	0	2	3	5	4	1	32	0	0	0	11	21	32
12		SANTA MARÍA IXHUATÁN	23	27	0	50	33	0	2	5	2	8	0	50	0	0	0	12	38	50
13		SANTA ROSA DE LIMA	12	14	0	26	11	2	1	4	5	3	0	26	0	0	0	10	16	26
14		TAXISCO	39	43	0	82	53	2	0	6	8	13	0	82	0	0	0	22	60	82
19		<b>SOLOLÁ</b>	<b>528</b>	<b>786</b>	<b>8</b>	<b>1,322</b>	<b>882</b>	<b>5</b>	<b>3</b>	<b>167</b>	<b>126</b>	<b>135</b>	<b>4</b>	<b>1,322</b>	<b>70</b>	<b>0</b>	<b>0</b>	<b>23</b>	<b>1,229</b>	<b>1,322</b>
1		CONCEPCIÓN	16	5	0	21	19	0	0	2	0	0	0	21	0	0	0	0	21	21
2		NAHUALÁ	81	110	0	191	133	0	0	19	20	19	0	191	6	0	0	2	183	191
3		PANAJACHEL	16	45	1	62	24	1	1	16	12	7	1	62	7	0	0	4	51	62
4		SAN ANDRÉS SEMETABAJ	9	32	0	41	28	1	0	6	5	1	0	41	6	0	0	1	34	41
5		SAN ANTONIO PALOPO	15	18	0	33	23	1	0	2	0	7	0	33	2	0	0	0	31	33
6		SAN JOSÉ CHACAYÁ	8	11	0	19	13	0	0	1	2	3	0	19	0	0	0	4	15	19
7		SAN JUAN LA LAGUNA	15	32	0	47	32	0	0	10	2	3	0	47	4	0	0	1	42	47
8		SAN LUCAS TOLIMÁN	38	48	0	86	52	1	0	16	7	10	0	86	7	0	0	2	77	86
9		SAN MARCOS LA LAGUNA	3	7	0	10	6	0	0	2	1	3	0	10	1	0	0	0	10	10
10		SAN PABLO LA LAGUNA	13	18	0	31	26	0	0	1	2	3	0	31	1	0	0	0	30	31
11		SAN PEDRO LA LAGUNA	10	14	0	24	12	0	0	1	7	4	0	24	0	0	0	1	24	24
12		SANTA CATARINA IXTAHUACÁN	50	79	4	133	95	0	2	12	12	9	3	133	4	0	0	1	128	133
13		SANTA CATARINA PALOPO	6	6	0	12	9	0	0	0	2	1	0	12	0	0	0	0	12	12
14		SANTA CLARA LA LAGUNA	14	27	0	41	29	0	0	4	3	5	0	41	3	0	0	0	38	41
15		SANTA CRUZ LA LAGUNA	14	9	0	23	20	0	0	1	2	0	0	23	0	0	0	0	23	23
16		SANTA LUCÍA UTATLÁN	35	44	0	79	45	0	0	16	8	10	0	79	6	0	0	2	71	79
17		SANTA MARÍA VISITACIÓN	2	8	0	10	5	0	0	3	1	1	0	10	3	0	0	1	6	10
18		SANTIAGO ATITLÁN	40	77	1	118	85	1	0	14	6	12	0	118	4	0	0	0	114	118
19		SOLOLÁ	143	196	2	341	226	0	0	42	34	39	0	341	17	0	0	5	319	341
20		<b>SUCHITEPÉQUEZ</b>	<b>739</b>	<b>1,175</b>	<b>11</b>	<b>1,925</b>	<b>1,229</b>	<b>27</b>	<b>15</b>	<b>260</b>	<b>173</b>	<b>203</b>	<b>18</b>	<b>1,925</b>	<b>23</b>	<b>0</b>	<b>0</b>	<b>337</b>	<b>1,545</b>	<b>1,925</b>
1		CHICACAO	81	118	5	204	131	2	0	25	17	29	0	204	0	0	0	20	184	204
2		CUYOTENANGO	34	59	0	93	45	2	2	22	10	12	0	93	0	0	0	39	54	93
3		MAZATENANGO	152	265	0	417	276	9	2	57	41	25	7	417	3	0	0	84	330	417
4		PATULUL	41	65	0	106	67	2	4	12	8	13	0	106	2	0	0	23	81	106
5		PUEBLO NUEVO	17	25	0	42	25	1	1	4	4	7	0	42	0	0	0	2	40	42
6		RÍO BRAVO	30	53	0	83	59	1	0	11	5	6	1	83	0	0	0	17	66	83
7		SAMAYAC	20	41	0	61	37	0	0	9	4	10	1	61	2	0	0	3	56	61
8		SAN ANTONIO SUCHITEPÉQUEZ	66	104	0	170	127	1	0	17	9	14	2	170	3	0	0	14	153	170
9		SAN BERNARDINO	24	24	0	48	35	1	0	5	2	4	1	48	0	0	0	2	46	48
10		SAN FRANCISCO ZAPOTITLÁN	30	56	3	89	35	1	1	16	22	13	1	89	1	0	0	29	59	89
11		SAN GABRIEL	16	24	0	40	24	0	2	3	5	6	0	40	0	0	0	8	32	40
12		SAN JOSÉ EL ÍDOLO	14	15	1	30	23	0	1	2	1	3	0	30	1	0	0	4	25	30
13		SAN JOSÉ LA MÁQUINA	46	84	0	130	74	0	0	15	18	21	2	130	0	0	0	36	94	130
14		SAN JUAN BAUTISTA	10	20	0	30	13	1	0	7	3	5	1	30	2	0	0	12	16	30
15		SAN LORENZO	20	20	0	40	36	0	0	0	1	2	0	40	0	0	0	1	39	40
16		SAN MIGUEL PANÁN	21	26	0	47	35	0	0	6	2	4	0	47	1	0	0	7	39	47
17		SAN PABLO JOCOPILAS	14	46	0	60	32	1	0	13	8	6	0	60	3	0	0	3	54	60
18		SANTA BÁRBARA	24	40	0	64	46	1	1	5	5	6	0	64	0	0	0	14	50	64
19		SANTO DOMINGO SUCHITEPÉQUEZ	41	49	2	92	66	2	1	14	4	5	0	92	0	0	0	10	82	92
20		SANTO TOMÁS LA UNIÓN	16	28	0	44	21	0	0	11	3	9	0	44	4	0	0	2	38	44
21		ZUNILITO	22	13	0	35	22	2	0	6	1	4	0	35	1	0	0	7	27	35
21		<b>TOTONICAPÁN</b>	<b>743</b>	<b>935</b>	<b>11</b>	<b>1,689</b>	<b>1,174</b>	<b>17</b>	<b>17</b>	<b>177</b>	<b>117</b>	<b>180</b>	<b>7</b>	<b>1,689</b>	<b>118</b>	<b>0</b>	<b>0</b>	<b>19</b>	<b>1,552</b>	<b>1,689</b>
1		MOMOSTENANGO	169	223	2	394	284	2	3	49	24	31	1	394	35	0	0	1	358	394
2		SAN ANDRÉS XECUL	30	55	0	85	48	0	0	16	12	8	1	85	10	0	0	2	73	85
3		SAN BARTOLO	21	27	0	48	27	0	0	8	5	8	0	48	5	0	0	2	41	48
4		SAN CRISTÓBAL TOTONICAPÁN	40	49	0	89	52	1	0	8	10	17	1	89	6	0	0	3	80	89
5		SAN FRANCISCO EL ALTO	72	90	0	162	103	1	0	21	14	23	0	162	16	0	0	1	145	162
6		SANTA LUCÍA LA REFORMA	42	35	0	77	65	2	1	1	7	0	0	77	0	0	0	1	76	77
7		SANTA MARÍA CHIQUIMULA	98	103	1	202	150	4	10	13	12	13	0	202	10	0	0	1	191	202
8		TOTONICAPÁN	271	353	8	632	445	7	3	61	39	73	4	632	36	0	0	8	588	632
22		<b>ZACAPA</b>	<b>300</b>	<b>370</b>	<b>6</b>	<b>676</b>	<b>411</b>	<b>10</b>	<b>4</b>	<b>58</b>	<b>87</b>	<b>102</b>	<b>4</b>	<b>676</b>	<b>0</b>	<b>0</b>	<b>0</b>	<b>217</b>	<b>459</b>	<b>676</b>
1		CABANAS	21	18	1	40	29	1	1	1	2	6	0	40	0	0	0	6</		

# **ANEXO V**

**REGISTRO CENTRAL DE LAS PERSONAS  
 SEGUIMIENTO TEMÁTICO INSTITUCIONAL 2020  
 MES REPORTADO: NOVIEMBRE**

Nombre de la Inscripción

Inscripciones de nacimiento realizadas.

Población beneficiada

D	M	Departamento / municipio	Sexo			Total	Edad													Total
			Mujeres	Hombres	No definido		Niñez							Juventud	Adultos	Tercera Edad 61 años en adelante	No definido			
							0	1	2	3	4	5	6 - 13					14 - 30	31 - 60	
<b>República de Guatemala</b>			<b>11,605</b>	<b>12,115</b>	<b>5</b>	<b>23,725</b>	<b>23,258</b>	<b>103</b>	<b>83</b>	<b>59</b>	<b>36</b>	<b>30</b>	<b>13</b>	<b>103</b>	<b>36</b>	<b>4</b>	<b>0</b>	<b>23,725</b>		
1		<b>ALTA VERAPAZ</b>	666	793	0	1,459	1,456	0	0	1	0	0	0	1	0	0	0	1,459		
	1	CHAHAL	17	18	0	35	35	0	0	0	0	0	0	0	0	0	0	35		
	2	CHISEC	37	36	0	73	72	0	0	0	0	0	0	1	0	0	0	73		
	3	COBÁN	107	136	0	243	241	0	0	1	0	0	0	0	1	0	0	243		
	4	FRAY BARTOLOMÉ DE LAS CASAS	95	130	0	225	225	0	0	0	0	0	0	0	0	0	0	225		
	5	LANGUÍN	16	15	0	31	31	0	0	0	0	0	0	0	0	0	0	31		
	6	PANZÓS	32	43	0	75	75	0	0	0	0	0	0	0	0	0	0	75		
	7	RAXRUHÁ	12	19	0	31	31	0	0	0	0	0	0	0	0	0	0	31		
	8	SAN CRISTÓBAL VERAPAZ	66	64	0	130	130	0	0	0	0	0	0	0	0	0	0	130		
	9	SAN JUAN CHAMELCO	21	28	0	49	49	0	0	0	0	0	0	0	0	0	0	49		
	10	SAN MIGUEL TUCURÚ	19	18	0	37	37	0	0	0	0	0	0	0	0	0	0	37		
	11	SAN PEDRO CARCHÁ	61	78	0	139	139	0	0	0	0	0	0	0	0	0	0	139		
	12	SANTA CATALINA LA TINTA	58	59	0	117	117	0	0	0	0	0	0	0	0	0	0	117		
	13	SANTA CRUZ VERAPAZ	23	18	0	41	41	0	0	0	0	0	0	0	0	0	0	41		
	14	SANTA MARÍA CAHABÓN	19	27	0	46	46	0	0	0	0	0	0	0	0	0	0	46		
	15	SENAHÚ	41	52	0	93	93	0	0	0	0	0	0	0	0	0	0	93		
	16	TACTIC	28	38	0	66	66	0	0	0	0	0	0	0	0	0	0	66		
	17	TAMAHÚ	14	14	0	28	28	0	0	0	0	0	0	0	0	0	0	28		
2		<b>BAJA VERAPAZ</b>	<b>276</b>	<b>256</b>	<b>1</b>	<b>533</b>	<b>533</b>	<b>0</b>	<b>0</b>	<b>0</b>	<b>0</b>	<b>0</b>	<b>0</b>	<b>0</b>	<b>0</b>	<b>0</b>	<b>0</b>	<b>533</b>		
	1	CUBULCO	43	36	0	79	79	0	0	0	0	0	0	0	0	0	0	79		
	2	GRANADOS	13	9	0	22	22	0	0	0	0	0	0	0	0	0	0	22		
	3	PURULHÁ	46	42	0	88	88	0	0	0	0	0	0	0	0	0	0	88		
	4	RABINAL	41	32	0	73	73	0	0	0	0	0	0	0	0	0	0	73		
	5	SALAMÁ	98	102	1	201	201	0	0	0	0	0	0	0	0	0	0	201		
	6	SAN JERÓNIMO	8	9	0	17	17	0	0	0	0	0	0	0	0	0	0	17		
	7	SAN MIGUEL CHICAJ	19	23	0	42	42	0	0	0	0	0	0	0	0	0	0	42		
	8	SANTA CRUZ EL CHOL	8	3	0	11	11	0	0	0	0	0	0	0	0	0	0	11		
3		<b>CHIMALTENANGO</b>	<b>474</b>	<b>542</b>	<b>0</b>	<b>1,016</b>	<b>1,015</b>	<b>1</b>	<b>0</b>	<b>0</b>	<b>0</b>	<b>0</b>	<b>0</b>	<b>0</b>	<b>0</b>	<b>0</b>	<b>0</b>	<b>1,016</b>		
	1	ACATENANGO	6	6	0	12	12	0	0	0	0	0	0	0	0	0	0	12		
	2	CHIMALTENANGO	201	252	0	453	452	1	0	0	0	0	0	0	0	0	0	453		
	3	EL TEJAR	8	13	0	21	21	0	0	0	0	0	0	0	0	0	0	21		
	4	PARRAMOS	8	4	0	12	12	0	0	0	0	0	0	0	0	0	0	12		
	5	PATZICÍA	18	22	0	40	40	0	0	0	0	0	0	0	0	0	0	40		
	6	PATZÚN	33	22	0	55	55	0	0	0	0	0	0	0	0	0	0	55		
	7	POCHUTA	6	3	0	9	9	0	0	0	0	0	0	0	0	0	0	9		
	8	SAN ANDRÉS ITZAPA	11	8	0	19	19	0	0	0	0	0	0	0	0	0	0	19		
	9	SAN JOSE POAQUIL	11	11	0	22	22	0	0	0	0	0	0	0	0	0	0	22		
	10	SAN JUAN COMALAPA	28	26	0	54	54	0	0	0	0	0	0	0	0	0	0	54		
	11	SAN MARTÍN JILOTEPEQUE	33	41	0	74	74	0	0	0	0	0	0	0	0	0	0	74		
	12	SAN PEDRO YEPOCAPA	17	19	0	36	36	0	0	0	0	0	0	0	0	0	0	36		
	13	SANTA APOLONIA	10	14	0	24	24	0	0	0	0	0	0	0	0	0	0	24		
	14	SANTA CRUZ BALANYÁ	5	9	0	14	14	0	0	0	0	0	0	0	0	0	0	14		
	15	TECPÁN GUATEMALA	65	79	0	144	144	0	0	0	0	0	0	0	0	0	0	144		
	16	ZARAGOZA	14	13	0	27	27	0	0	0	0	0	0	0	0	0	0	27		
4		<b>CHIQUIMULA</b>	<b>241</b>	<b>281</b>	<b>0</b>	<b>522</b>	<b>522</b>	<b>0</b>	<b>0</b>	<b>0</b>	<b>0</b>	<b>0</b>	<b>0</b>	<b>0</b>	<b>0</b>	<b>0</b>	<b>0</b>	<b>522</b>		
	1	CAMOTÁN	27	28	0	55	55	0	0	0	0	0	0	0	0	0	0	55		
	2	CHIQUIMULA	126	129	0	255	255	0	0	0	0	0	0	0	0	0	0	255		
	3	CONCEPCIÓN LAS MINAS	2	5	0	7	7	0	0	0	0	0	0	0	0	0	0	7		
	4	ESQUIPULAS	30	40	0	70	70	0	0	0	0	0	0	0	0	0	0	70		
	5	IPALA	6	13	0	19	19	0	0	0	0	0	0	0	0	0	0	19		
	6	JOCOTÁN	21	28	0	49	49	0	0	0	0	0	0	0	0	0	0	49		
	7	OLOPA	7	7	0	14	14	0	0	0	0	0	0	0	0	0	0	14		
	8	QUEZALTEPEQUE	12	13	0	25	25	0	0	0	0	0	0	0	0	0	0	25		
	9	SAN JACINTO	2	4	0	6	6	0	0	0	0	0	0	0	0	0	0	6		
	10	SAN JOSÉ LA ARADA	4	7	0	11	11	0	0	0	0	0	0	0	0	0	0	11		
	11	SAN JUAN ERMITA	4	7	0	11	11	0	0	0	0	0	0	0	0	0	0	11		
5		<b>EL PROGRESO</b>	<b>141</b>	<b>168</b>	<b>0</b>	<b>309</b>	<b>308</b>	<b>0</b>	<b>0</b>	<b>0</b>	<b>0</b>	<b>0</b>	<b>0</b>	<b>0</b>	<b>1</b>	<b>0</b>	<b>0</b>	<b>309</b>		
	1	EL JÍCARO	2	6	0	8	7	0	0	0	0	0	0	0	0	1	0	8		
	2	GUASTATOYA	74	80	0	154	154	0	0	0	0	0	0	0	0	0	0	154		
	3	MORAZÁN	7	6	0	13	13	0	0	0	0	0	0	0	0	0	0	13		
	4	SAN AGUSTÍN ACASAGUASTLÁN	29	35	0	64	64	0	0	0	0	0	0	0	0	0	0	64		
	5	SAN ANTONIO LA PAZ	6	7	0	13	13	0	0	0	0	0	0	0	0	0	0	13		
	6	SAN CRISTÓBAL ACASAGUASTLÁN	2	3	0	5	5	0	0	0	0	0	0	0	0	0	0	5		
	7	SANARATE	20	22	0	42	42	0	0	0	0	0	0	0	0	0	0	42		
	8	SANSARE	1	9	0	10	10	0	0	0	0	0	0	0	0	0	0	10		
6		<b>ESQUINTLA</b>	<b>508</b>	<b>519</b>	<b>0</b>	<b>1,027</b>	<b>1,026</b>	<b>0</b>	<b>0</b>	<b>0</b>	<b>0</b>	<b>0</b>	<b>0</b>	<b>1</b>	<b>0</b>	<b>0</b>	<b>0</b>	<b>1,027</b>		
	1	ESQUINTLA	145	187	0	332	332	0	0	0	0	0	0	0	0	0	0	332		
	2	GUANAGAZAPA	8	7	0	15	15	0	0	0	0	0	0	0	0	0	0	15		
	3	ITZAPA	12	9	0	21	21	0	0	0	0	0	0	0	0	0	0	21		
	4	LA DEMOCRACIA	8	9	0	17	17	0	0	0	0	0	0	0	0	0	0	17		
	5	LA GOMERA	28	31	0	59	59	0	0	0	0	0	0	0	0	0	0	59		
	6	MASAGUA	37	22	0	59	59	0	0	0	0	0	0	0	0	0	0	59		
	7	NUEVA CONCEPCIÓN	55	59	0	114	114	0	0	0	0	0	0	0	0	0	0	114		
	8	PALÍN	36	29	0	65	65	0	0	0	0	0	0	0	0	0	0	65		
	9	PUERTO SAN JOSÉ	30	41	0	71	71	0	0	0	0	0	0	0	0	0	0	71		
	10	SAN VICENTE PACAYA	10	7	0	17	17	0	0	0	0	0	0	0	0	0	0	17		
	11	SANTA LUCÍA C																		

**REGISTRO CENTRAL DE LAS PERSONAS**  
**SEGUIMIENTO TEMÁTICO INSTITUCIONAL 2020**  
**MES REPORTADO: NOVIEMBRE**

Nombre de la Inscripción

Inscripciones de nacimiento realizadas.

Población beneficiada

D	M	Departamento / municipio	Sexo				Edad											Total
			Mujeres	Hombres	No definido	Total	Niñez						Juventud	Adultos	Tercera Edad 61 años en adelante	No definido		
							0	1	2	3	4	5					6 - 13	
7		<b>GUATEMALA</b>	<b>2,261</b>	<b>2,386</b>	<b>2</b>	<b>4,649</b>	<b>4,232</b>	<b>99</b>	<b>81</b>	<b>54</b>	<b>31</b>	<b>29</b>	<b>3</b>	<b>92</b>	<b>26</b>	<b>2</b>	<b>0</b>	<b>4,649</b>
	1	AMATITLÁN	146	137	0	283	283	0	0	0	0	0	0	0	0	0	0	283
	2	CHINAUTLA	48	60	1	109	107	0	0	0	0	0	0	1	0	1	0	109
	3	CHUARRANCHO	13	12	0	25	25	0	0	0	0	0	0	0	0	0	0	25
	4	FRANJANES	25	28	0	53	53	0	0	0	0	0	0	0	0	0	0	53
	5	GUATEMALA	1,269	1,422	1	2,692	2,278	98	81	54	31	29	3	91	26	1	0	2,692
	6	MIXCO	127	121	0	248	248	0	0	0	0	0	0	0	0	0	0	248
	7	PALENCIA	30	23	0	53	53	0	0	0	0	0	0	0	0	0	0	53
	8	SAN JOSÉ DEL GOLFO	6	4	0	10	10	0	0	0	0	0	0	0	0	0	0	10
	9	SAN JOSÉ PINULA	71	79	0	150	150	0	0	0	0	0	0	0	0	0	0	150
	10	SAN JUAN SACATEPÉQUEZ	122	131	0	253	253	0	0	0	0	0	0	0	0	0	0	253
	11	SAN MIGUEL PETAPA	62	64	0	126	126	0	0	0	0	0	0	0	0	0	0	126
	12	SAN PEDRO AYAMPUC	24	13	0	37	37	0	0	0	0	0	0	0	0	0	0	37
	13	SAN PEDRO SACATEPÉQUEZ	48	39	0	87	87	0	0	0	0	0	0	0	0	0	0	87
	14	SAN RAYMUNDO	32	35	0	67	67	0	0	0	0	0	0	0	0	0	0	67
	15	SANTA CATARINA PINULA	14	16	0	30	30	0	0	0	0	0	0	0	0	0	0	30
	16	VILLA CANALES	63	57	0	120	120	0	0	0	0	0	0	0	0	0	0	120
	17	VILLA NUEVA	161	145	0	306	305	1	0	0	0	0	0	0	0	0	0	306
8		<b>HUEHUETENANGO</b>	<b>1,001</b>	<b>1,072</b>	<b>0</b>	<b>2,073</b>	<b>2,068</b>	<b>0</b>	<b>0</b>	<b>0</b>	<b>0</b>	<b>0</b>	<b>3</b>	<b>0</b>	<b>2</b>	<b>0</b>	<b>0</b>	<b>2,073</b>
	1	AGUACATÁN	47	51	0	98	98	0	0	0	0	0	0	0	0	0	0	98
	2	CHIANTLA	49	55	0	104	104	0	0	0	0	0	0	0	0	0	0	104
	3	COLOTENANGO	38	31	0	69	69	0	0	0	0	0	0	0	0	0	0	69
	4	CONCEPCIÓN HUISTA	13	19	0	32	32	0	0	0	0	0	0	0	0	0	0	32
	5	CUILCO	46	50	0	96	96	0	0	0	0	0	0	0	0	0	0	96
	6	HUEHUETENANGO	84	106	0	190	190	0	0	0	0	0	0	0	0	0	0	190
	7	JACALTENANGO	37	33	0	70	70	0	0	0	0	0	0	0	0	0	0	70
	8	LA DEMOCRACIA	50	64	0	114	114	0	0	0	0	0	0	0	0	0	0	114
	9	LA LIBERTAD	50	42	0	92	92	0	0	0	0	0	0	0	0	0	0	92
	10	MALACATANCITO	17	24	0	41	41	0	0	0	0	0	0	0	0	0	0	41
	11	NENTÓN	28	42	0	70	70	0	0	0	0	0	0	0	0	0	0	70
	12	PETATÁN	4	0	0	4	4	0	0	0	0	0	0	0	0	0	0	4
	13	SAN ANTONIO HUISTA	7	11	0	18	17	0	0	0	0	0	1	0	0	0	0	18
	14	SAN GASPAR IXCHIL	15	9	0	24	24	0	0	0	0	0	0	0	0	0	0	24
	15	SAN ILDEFONSO IXTAHUACÁN	47	45	0	92	92	0	0	0	0	0	0	0	0	0	0	92
	16	SAN JUAN ATITÁN	30	27	0	57	57	0	0	0	0	0	0	0	0	0	0	57
	17	SAN JUAN IXCOY	16	17	0	33	33	0	0	0	0	0	0	0	0	0	0	33
	18	SAN MATEO IXTATÁN	49	40	0	89	89	0	0	0	0	0	0	0	0	0	0	89
	19	SAN MIGUEL ACATÁN	35	39	0	74	74	0	0	0	0	0	0	0	0	0	0	74
	20	SAN PEDRO NECTA	39	25	0	64	64	0	0	0	0	0	0	0	0	0	0	64
	21	SAN PEDRO SOLOMA	26	36	0	62	61	0	0	0	0	0	0	1	0	0	0	62
	22	SAN RAFAEL LA INDEPENDENCIA	18	11	0	29	29	0	0	0	0	0	0	0	0	0	0	29
	23	SAN RAFAEL PETZAL	18	7	0	25	25	0	0	0	0	0	0	0	0	0	0	25
	24	SAN SEBASTIÁN COATÁN	16	22	0	38	35	0	0	0	0	0	2	0	1	0	0	38
	25	SAN SEBASTIAN HUEHUETENANGO	45	51	0	96	96	0	0	0	0	0	0	0	0	0	0	96
	26	SANTA ANA HUISTA	11	8	0	19	19	0	0	0	0	0	0	0	0	0	0	19
	27	SANTA BÁRBARA	31	40	0	71	71	0	0	0	0	0	0	0	0	0	0	71
	28	SANTA CRUZ BARILLAS	50	66	0	116	116	0	0	0	0	0	0	0	0	0	0	116
	29	SANTA EULALIA	34	31	0	65	65	0	0	0	0	0	0	0	0	0	0	65
	30	SANTIAGO CHIMALTENANGO	6	21	0	27	27	0	0	0	0	0	0	0	0	0	0	27
	31	TECTITÁN	8	8	0	16	16	0	0	0	0	0	0	0	0	0	0	16
	32	TODOS SANTOS CUCHUMATÁN	26	26	0	52	52	0	0	0	0	0	0	0	0	0	0	52
	33	UNIÓN CANTINIL	11	15	0	26	26	0	0	0	0	0	0	0	0	0	0	26
9		<b>IZABAL</b>	<b>205</b>	<b>207</b>	<b>0</b>	<b>412</b>	<b>410</b>	<b>1</b>	<b>0</b>	<b>1</b>	<b>0</b>	<b>0</b>	<b>0</b>	<b>0</b>	<b>0</b>	<b>0</b>	<b>0</b>	<b>412</b>
	1	EL ESTOR	31	48	0	79	79	0	0	0	0	0	0	0	0	0	0	79
	2	LIVINGSTON	43	41	0	84	84	0	0	0	0	0	0	0	0	0	0	84
	3	LOS AMATES	28	28	0	56	56	0	0	0	0	0	0	0	0	0	0	56
	4	MORALES	53	38	0	91	91	0	0	0	0	0	0	0	0	0	0	91
	5	PUERTO BARRIOS	50	52	0	102	100	1	0	1	0	0	0	0	0	0	0	102
10		<b>JALAPA</b>	<b>341</b>	<b>339</b>	<b>0</b>	<b>680</b>	<b>680</b>	<b>0</b>	<b>0</b>	<b>0</b>	<b>0</b>	<b>0</b>	<b>0</b>	<b>0</b>	<b>0</b>	<b>0</b>	<b>0</b>	<b>680</b>
	1	JALAPA	222	259	0	481	481	0	0	0	0	0	0	0	0	0	0	481
	2	MATAQUESCUINTLA	27	11	0	38	38	0	0	0	0	0	0	0	0	0	0	38
	3	MONJAS	15	13	0	28	28	0	0	0	0	0	0	0	0	0	0	28
	4	SAN CARLOS ALZATATE	20	14	0	34	34	0	0	0	0	0	0	0	0	0	0	34
	5	SAN LUIS JILOTEPEQUE	17	6	0	23	23	0	0	0	0	0	0	0	0	0	0	23
	6	SAN MANUEL CHAPARRÓN	4	4	0	8	8	0	0	0	0	0	0	0	0	0	0	8
	7	SAN PEDRO PINULA	36	32	0	68	68	0	0	0	0	0	0	0	0	0	0	68
11		<b>JUTIAPA</b>	<b>413</b>	<b>396</b>	<b>0</b>	<b>809</b>	<b>801</b>	<b>0</b>	<b>0</b>	<b>0</b>	<b>1</b>	<b>0</b>	<b>3</b>	<b>4</b>	<b>0</b>	<b>0</b>	<b>0</b>	<b>809</b>
	1	AGUA BLANCA	11	12	0	23	23	0	0	0	0	0	0	0	0	0	0	23
	2	ASUNCIÓN MITA	39	26	0	65	65	0	0	0	0	0	0	0	0	0	0	65
	3	ATESCATEMPA	15	9	0	24	22	0	0	0	0	0	2	0	0	0	0	24
	4	COMAPA	21	21	0	42	42	0	0	0	0	0	0	0	0	0	0	42
	5	CONGUACO	25	18	0	43	43	0	0	0	0	0	0	0	0	0	0	43
	6	EL ADELANTO	8	5	0	13	13	0	0	0	0	0	0	0	0	0	0	13
	7	EL PROGRESO	8	12	0	20	20	0	0	0	0	0	0	0	0	0	0	20
	8	JALPATAGUA	15	12	0	27	27	0	0	0	0	0	0	0	0	0	0	27
	9	JEREZ	1	2	0	3	3	0	0	0	0	0	0	0	0	0	0	3
	10	JUTIAPA	197	200	0	397	395	0	0	0	1	0	1	0	0	0	0	397
</																		

**REGISTRO CENTRAL DE LAS PERSONAS**  
**SEGUIMIENTO TEMÁTICO INSTITUCIONAL 2020**  
**MES REPORTADO: NOVIEMBRE**

Nombre de la Inscripción

Inscripciones de nacimiento realizadas.

Población beneficiada

D	M	Departamento / municipio	Sexo				Edad													
			Mujeres	Hombres	No definido	Total	Niñez						Juventud	Adultos	Tercera Edad 61 años en adelante	No definido	Total			
							0	1	2	3	4	5						6 - 13	14 - 30	31 - 60
12		<b>PETEN</b>	437	520	1	958	957	0	0	0	0	0	0	0	1	0	0	0	0	958
	1	DOLORES	19	18	0	37	37	0	0	0	0	0	0	0	0	0	0	0	0	37
	2	EL CHAL	11	7	0	18	18	0	0	0	0	0	0	0	0	0	0	0	0	18
	3	FLORES	23	38	0	61	61	0	0	0	0	0	0	0	0	0	0	0	0	61
	4	LA LIBERTAD	84	95	0	179	179	0	0	0	0	0	0	0	0	0	0	0	0	179
	5	LAS CRUCES	33	24	0	57	57	0	0	0	0	0	0	0	0	0	0	0	0	57
	6	MELCHOR DE MENCOS	20	20	0	40	40	0	0	0	0	0	0	0	0	0	0	0	0	40
	7	POPTÚN	40	35	1	76	76	0	0	0	0	0	0	0	0	0	0	0	0	76
	8	SAN ANDRÉS	8	14	0	22	22	0	0	0	0	0	0	0	0	0	0	0	0	22
	9	SAN BENITO	63	90	0	153	152	0	0	0	0	0	0	1	0	0	0	0	0	153
	10	SAN FRANCISCO	10	9	0	19	19	0	0	0	0	0	0	0	0	0	0	0	0	19
	11	SAN JOSÉ	0	9	0	9	9	0	0	0	0	0	0	0	0	0	0	0	0	9
	12	SAN LUIS	36	45	0	81	81	0	0	0	0	0	0	0	0	0	0	0	0	81
	13	SANTA ANA	11	12	0	23	23	0	0	0	0	0	0	0	0	0	0	0	0	23
	14	SAYAXCHE	79	104	0	183	183	0	0	0	0	0	0	0	0	0	0	0	0	183
13		<b>QUETZALTENANGO</b>	734	734	0	1,468	1,463	0	1	0	0	0	0	1	1	2	0	0	0	1,468
	1	ALMOLONGA	7	11	0	18	18	0	0	0	0	0	0	0	0	0	0	0	0	18
	2	CABRICÁN	16	19	0	35	35	0	0	0	0	0	0	0	0	0	0	0	0	35
	3	CAJOLÁ	17	18	0	35	35	0	0	0	0	0	0	0	0	0	0	0	0	35
	4	CANTEL	25	29	0	54	54	0	0	0	0	0	0	0	0	0	0	0	0	54
	5	COATEPEQUE	135	139	0	274	272	0	1	0	0	0	0	0	1	0	0	0	0	274
	6	COLOMBA	38	33	0	71	71	0	0	0	0	0	0	0	0	0	0	0	0	71
	7	CONCEPCIÓN CHQUIRICHAPA	20	13	0	33	33	0	0	0	0	0	0	0	0	0	0	0	0	33
	8	EL PALMAR	23	24	0	47	47	0	0	0	0	0	0	0	0	0	0	0	0	47
	9	FLORES COSTA CUCA	15	13	0	28	27	0	0	0	0	0	0	1	0	0	0	0	0	28
	10	GÉNOVA	37	29	0	66	66	0	0	0	0	0	0	0	0	0	0	0	0	66
	11	HUITÁN	10	8	0	18	18	0	0	0	0	0	0	0	0	0	0	0	0	18
	12	LA ESPERANZA	13	20	0	33	33	0	0	0	0	0	0	0	0	0	0	0	0	33
	13	OLINTEPEQUE	20	14	0	34	34	0	0	0	0	0	0	0	0	0	0	0	0	34
	14	OSTUNCALCO	64	45	0	109	109	0	0	0	0	0	0	0	0	0	0	0	0	109
	15	PALESTINA DE LOS ALTOS	22	14	0	36	36	0	0	0	0	0	0	0	0	0	0	0	0	36
	16	QUETZALTENANGO	185	210	0	395	393	0	0	0	0	0	0	1	1	0	0	0	0	395
	17	SALCAJÁ	5	5	0	10	10	0	0	0	0	0	0	0	0	0	0	0	0	10
	18	SAN CARLOS SIJA	15	16	0	31	31	0	0	0	0	0	0	0	0	0	0	0	0	31
	19	SAN FRANCISCO LA UNIÓN	5	6	0	11	11	0	0	0	0	0	0	0	0	0	0	0	0	11
	20	SAN MARTÍN SACATEPÉQUEZ	27	32	0	59	59	0	0	0	0	0	0	0	0	0	0	0	0	59
	21	SAN MATEO	4	8	0	12	12	0	0	0	0	0	0	0	0	0	0	0	0	12
	22	SAN MIGUEL SIGÜILÁ	7	9	0	16	16	0	0	0	0	0	0	0	0	0	0	0	0	16
	23	SIBILIA	12	7	0	19	19	0	0	0	0	0	0	0	0	0	0	0	0	19
	24	ZUNIL	12	12	0	24	24	0	0	0	0	0	0	0	0	0	0	0	0	24
14		<b>QUICHÉ</b>	806	844	0	1,650	1,649	0	0	0	0	0	0	0	1	0	0	0	0	1,650
	1	CANILLA	9	5	0	14	14	0	0	0	0	0	0	0	0	0	0	0	0	14
	2	CHAJUL	24	21	0	45	45	0	0	0	0	0	0	0	0	0	0	0	0	45
	3	CHICAMÁN	24	21	0	45	45	0	0	0	0	0	0	0	0	0	0	0	0	45
	4	CHICHÉ	38	30	0	68	68	0	0	0	0	0	0	0	0	0	0	0	0	68
	5	CHICHICASTENANGO	112	99	0	211	211	0	0	0	0	0	0	0	0	0	0	0	0	211
	6	CHINIQUE	12	9	0	21	21	0	0	0	0	0	0	0	0	0	0	0	0	21
	7	CUNÉN	34	28	0	62	62	0	0	0	0	0	0	0	0	0	0	0	0	62
	8	IXCÁN	105	119	0	224	224	0	0	0	0	0	0	0	0	0	0	0	0	224
	9	JOYABAJ	62	80	0	142	142	0	0	0	0	0	0	0	0	0	0	0	0	142
	10	NEBAJ	44	54	0	98	98	0	0	0	0	0	0	0	0	0	0	0	0	98
	11	PACHALUM	6	5	0	11	11	0	0	0	0	0	0	0	0	0	0	0	0	11
	12	PATZITE	16	20	0	36	36	0	0	0	0	0	0	0	0	0	0	0	0	36
	13	SACAPULAS	47	61	0	108	108	0	0	0	0	0	0	0	0	0	0	0	0	108
	14	SAN ANDRÉS SAJCABAJÁ	29	27	0	56	56	0	0	0	0	0	0	0	0	0	0	0	0	56
	15	SAN ANTONIO ILOTENANGO	29	27	0	56	56	0	0	0	0	0	0	0	0	0	0	0	0	56
	16	SAN BARTOLOMÉ JOCOTENANGO	14	20	0	34	34	0	0	0	0	0	0	0	0	0	0	0	0	34
	17	SAN JUAN COTZAL	26	15	0	41	41	0	0	0	0	0	0	0	0	0	0	0	0	41
	18	SAN PEDRO JOCOPILAS	31	34	0	65	65	0	0	0	0	0	0	0	0	0	0	0	0	65
	19	SANTA CRUZ DEL QUICHÉ	71	85	0	156	155	0	0	0	0	0	0	1	0	0	0	0	0	156
	20	USPANTÁN	52	49	0	101	101	0	0	0	0	0	0	0	0	0	0	0	0	101
	21	ZACUALPA	21	35	0	56	56	0	0	0	0	0	0	0	0	0	0	0	0	56
15		<b>RETALHULEU</b>	286	261	0	547	545	0	0	0	0	1	0	1	0	0	0	0	0	547
	1	CHAMPERICO	34	19	0	53	53	0	0	0	0	0	0	0	0	0	0	0	0	53
	2	EL ASINTAL	31	31	0	62	62	0	0	0	0	0	0	0	0	0	0	0	0	62
	3	NUEVO SAN CARLOS	20	30	0	50	50	0	0	0	0	0	0	0	0	0	0	0	0	50
	4	RETALHULEU	96	93	0	189	187	0	0	0	0	1	0	1	0	0	0	0	0	189
	5	SAN ANDRÉS VILLA SECA	39	43	0	82	82	0	0	0	0	0	0	0	0	0	0	0	0	82
	6	SAN FELIPE RETALHULEU	20	18	0	38	38	0	0	0	0	0	0	0	0	0	0	0	0	38
	7	SAN MARTÍN ZAPOTITLÁN	20	5	0	25	25	0	0	0	0	0	0	0	0	0	0	0	0	25
	8	SAN SEBASTIÁN	19	14	0	33	33	0	0	0	0	0	0	0	0	0	0	0	0	33
	9	SANTA CRUZ MULUÁ	7	8	0	15	15	0	0	0	0	0	0	0	0	0	0	0	0	15

*[Handwritten signatures and marks on the right margin]*

**REGISTRO CENTRAL DE LAS PERSONAS**  
**SEGUIMIENTO TEMÁTICO INSTITUCIONAL 2020**  
**MES REPORTADO: NOVIEMBRE**

Nombre de la inscripción

Inscripciones de nacimiento realizadas.

Población beneficiada

D	M	Departamento / municipio	Sexo			Total	Edad										Total		
			Mujeres	Hombres	No definido		Niñez					Juventud	Adultos	Tercera Edad 61 años en adelante	No definido				
			0	1	2	3	4	5	6-13	14-30	31-60								
16		<b>SACATEPÉQUEZ</b>	<b>218</b>	<b>217</b>	<b>0</b>	<b>435</b>	<b>435</b>	<b>0</b>	<b>0</b>	<b>0</b>	<b>0</b>	<b>0</b>	<b>0</b>	<b>0</b>	<b>0</b>	<b>0</b>	<b>0</b>	<b>0</b>	<b>435</b>
	1	ANTIGUA GUATEMALA	51	59	0	110	110	0	0	0	0	0	0	0	0	0	0	0	110
	2	CIUDAD VIEJA	23	15	0	38	38	0	0	0	0	0	0	0	0	0	0	0	38
	3	JOCOTENANGO	22	18	0	40	40	0	0	0	0	0	0	0	0	0	0	0	40
	4	MAGDALENA MILPAS ALTAS	8	10	0	18	18	0	0	0	0	0	0	0	0	0	0	0	18
	5	PASTORES	5	8	0	13	13	0	0	0	0	0	0	0	0	0	0	0	13
	6	SAN ANTONIO AGUAS CALIENTES	4	4	0	8	8	0	0	0	0	0	0	0	0	0	0	0	8
	7	SAN BARTOLOMÉ MILPAS ALTAS	5	2	0	7	7	0	0	0	0	0	0	0	0	0	0	0	7
	8	SAN JUAN ALOTENANGO	17	18	0	35	35	0	0	0	0	0	0	0	0	0	0	0	35
	9	SAN LUCAS SACATEPÉQUEZ	14	15	0	29	29	0	0	0	0	0	0	0	0	0	0	0	29
	10	SAN MIGUEL DUEÑAS	6	5	0	11	11	0	0	0	0	0	0	0	0	0	0	0	11
	11	SANTA CATARINA BARAHONA	1	3	0	4	4	0	0	0	0	0	0	0	0	0	0	0	4
	12	SANTA LUCÍA MILPAS ALTAS	4	3	0	7	7	0	0	0	0	0	0	0	0	0	0	0	7
	13	SANTA MARÍA DE JESÚS	13	18	0	31	31	0	0	0	0	0	0	0	0	0	0	0	31
	14	SANTIAGO SACATEPÉQUEZ	21	19	0	40	40	0	0	0	0	0	0	0	0	0	0	0	40
	15	SANTO DOMINGO XENACÓJ	7	6	0	13	13	0	0	0	0	0	0	0	0	0	0	0	13
	16	SUMPANGO	17	14	0	31	31	0	0	0	0	0	0	0	0	0	0	0	31
17		<b>SAN MARCOS</b>	<b>926</b>	<b>945</b>	<b>0</b>	<b>1,871</b>	<b>1,863</b>	<b>0</b>	<b>0</b>	<b>1</b>	<b>1</b>	<b>0</b>	<b>0</b>	<b>2</b>	<b>4</b>	<b>0</b>	<b>0</b>	<b>0</b>	<b>1,871</b>
	1	AYUTLA	32	37	0	69	69	0	0	0	0	0	0	0	0	0	0	0	69
	2	CATARINA	24	25	0	49	49	0	0	0	0	0	0	0	0	0	0	0	49
	3	COMITANCILLO	64	62	0	126	126	0	0	0	0	0	0	0	0	0	0	0	126
	4	CONCEPCIÓN TUTUAPA	36	37	0	73	73	0	0	0	0	0	0	0	0	0	0	0	73
	5	EL QUETZAL	17	19	0	36	36	0	0	0	0	0	0	0	0	0	0	0	36
	6	EL TUMBADOR	35	46	0	81	81	0	0	0	0	0	0	0	0	0	0	0	81
	7	ESQUIPULAS PALO GORDO	5	4	0	9	9	0	0	0	0	0	0	0	0	0	0	0	9
	8	IXCHIGUÁN	12	16	0	28	28	0	0	0	0	0	0	0	0	0	0	0	28
	9	LA BLANCA	31	32	0	63	63	0	0	0	0	0	0	0	0	0	0	0	63
	10	LA REFORMA	13	13	0	26	26	0	0	0	0	0	0	0	0	0	0	0	26
	11	MALACATÁN	56	77	0	133	131	0	0	0	0	0	0	0	2	0	0	0	133
	12	NUEVO PROGRESO	24	25	0	49	49	0	0	0	0	0	0	0	0	0	0	0	49
	13	OCOS	10	9	0	19	19	0	0	0	0	0	0	0	0	0	0	0	19
	14	PAJAPITA	45	29	0	74	74	0	0	0	0	0	0	0	0	0	0	0	74
	15	RÍO BLANCO	4	4	0	8	8	0	0	0	0	0	0	0	0	0	0	0	8
	16	SAN ANTONIO SACATEPÉQUEZ	13	8	0	21	21	0	0	0	0	0	0	0	0	0	0	0	21
	17	SAN CRISTÓBAL CUCHO	11	9	0	20	20	0	0	0	0	0	0	0	0	0	0	0	20
	18	SAN JOSÉ EL RODEO	12	9	0	21	21	0	0	0	0	0	0	0	0	0	0	0	21
	19	SAN JOSÉ OJETENAM	20	14	0	34	34	0	0	0	0	0	0	0	0	0	0	0	34
	20	SAN LORENZO	12	13	0	25	25	0	0	0	0	0	0	0	0	0	0	0	25
	21	SAN MARCOS	153	163	0	316	312	0	0	1	1	0	0	2	0	0	0	0	316
	22	SAN MIGUEL IXTAHUACÁN	41	36	0	77	77	0	0	0	0	0	0	0	0	0	0	0	77
	23	SAN PABLO	28	34	0	62	62	0	0	0	0	0	0	0	0	0	0	0	62
	24	SAN PEDRO SACATEPÉQUEZ	59	51	0	110	110	0	0	0	0	0	0	0	0	0	0	0	110
	25	SAN RAFAEL PIE DE LA CUESTA	16	14	0	30	30	0	0	0	0	0	0	0	0	0	0	0	30
	26	SIBINAL	14	14	0	28	28	0	0	0	0	0	0	0	0	0	0	0	28
	27	SIPACAPÁ	16	29	0	45	45	0	0	0	0	0	0	0	0	0	0	0	45
	28	TACANÁ	55	60	0	115	113	0	0	0	0	0	0	0	2	0	0	0	115
	29	TAJUMULCO	33	30	0	63	63	0	0	0	0	0	0	0	0	0	0	0	63
	30	TEJUTLA	35	26	0	61	61	0	0	0	0	0	0	0	0	0	0	0	61
18		<b>SANTA ROSA</b>	<b>376</b>	<b>364</b>	<b>0</b>	<b>740</b>	<b>736</b>	<b>1</b>	<b>1</b>	<b>0</b>	<b>0</b>	<b>0</b>	<b>1</b>	<b>0</b>	<b>1</b>	<b>0</b>	<b>0</b>	<b>0</b>	<b>740</b>
	1	BARBERENA	28	21	0	49	49	0	0	0	0	0	0	0	0	0	0	0	49
	2	CASILLAS	7	6	0	13	13	0	0	0	0	0	0	0	0	0	0	0	13
	3	CHICUMULLA	24	21	0	45	45	0	0	0	0	0	0	0	0	0	0	0	45
	4	CUILAPA	231	224	0	455	452	1	1	0	0	0	0	1	0	0	0	0	455
	5	GUAZACAPÁN	9	8	0	17	16	0	0	0	0	0	1	0	0	0	0	0	17
	6	NUEVA SANTA ROSA	9	12	0	21	21	0	0	0	0	0	0	0	0	0	0	0	21
	7	ORATORIO	9	8	0	17	17	0	0	0	0	0	0	0	0	0	0	0	17
	8	FUEBLO NUEVO VIÑAS	11	10	0	21	21	0	0	0	0	0	0	0	0	0	0	0	21
	9	SAN JUAN TECUACO	7	5	0	12	12	0	0	0	0	0	0	0	0	0	0	0	12
	10	SAN RAFAEL LAS FLORES	8	10	0	18	18	0	0	0	0	0	0	0	0	0	0	0	18
	11	SANTA CRUZ NARANJO	3	9	0	12	12	0	0	0	0	0	0	0	0	0	0	0	12
	12	SANTA MARÍA IXHUATÁN	9	14	0	23	23	0	0	0	0	0	0	0	0	0	0	0	23
	13	SANTA ROSA DE LIMA	3	6	0	9	9	0	0	0	0	0	0	0	0	0	0	0	9
	14	TAXISCO	18	10	0	28	28	0	0	0	0	0	0	0	0	0	0	0	28
19		<b>SOLOLÁ</b>	<b>318</b>	<b>323</b>	<b>0</b>	<b>641</b>	<b>641</b>	<b>0</b>	<b>0</b>	<b>0</b>	<b>0</b>	<b>0</b>	<b>0</b>	<b>0</b>	<b>0</b>	<b>0</b>	<b>0</b>	<b>0</b>	<b>641</b>
	1	CONCEPCIÓN	7	3	0	10	10	0	0	0	0	0	0	0	0	0	0	0	10
	2	NAHUALÁ	48	49	0	97	97	0	0	0	0	0	0	0	0	0	0	0	97
	3	PANAJACHEL	8	12	0	20	20	0	0	0	0	0	0	0	0	0	0	0	20
	4	SAN ANDRÉS SEMETABAJ	4	15	0	19	19	0	0	0	0	0	0	0	0	0	0	0	19
	5	SAN ANTONIO PALOPÓ	7	9	0	16	16	0	0	0	0	0	0	0	0	0	0	0	16
	6	SAN JOSÉ CHACAYÁ	7	3	0	10	10	0	0	0	0	0	0	0	0	0	0	0	10
	7	SAN JUAN LA LAGUNA	12	12	0	24	24	0	0	0	0	0	0	0	0	0	0	0	24
	8	SAN LUCAS TOLIMÁN	24	13	0	37	37	0	0	0	0	0	0	0	0	0	0	0	37
	9	SAN MARCOS LA LAGUNA	2	3	0	5	5	0	0	0	0	0	0	0	0	0	0	0	5
	10	SAN PABLO LA LAGUNA	6	9	0	15	15	0	0	0	0	0	0	0	0	0	0	0	15
	11	SAN PEDRO LA LAGUNA	2	6	0	8	8												

**REGISTRO CENTRAL DE LAS PERSONAS  
SEGUIMIENTO TEMÁTICO INSTITUCIONAL 2020  
MES REPORTADO: NOVIEMBRE**

Nombre de la inscripción

Inscripciones de nacimiento realizadas.

Población beneficiada

D	M	Departamento / municipio	Sexo				Edad												
			Mujeres	Hombres	No definido	Total	Niñez						Juventud 14 - 30	Adultos 31 - 60	Tercera Edad 61 años en adelante	No definido	Total		
							0	1	2	3	4	5						6 - 13	
20		<b>SUCHITEPEQUEZ</b>	<b>400</b>	<b>437</b>	<b>0</b>	<b>837</b>	<b>836</b>	<b>0</b>	<b>0</b>	<b>1</b>	<b>0</b>	<b>0</b>	<b>0</b>	<b>0</b>	<b>0</b>	<b>0</b>	<b>0</b>	<b>0</b>	<b>837</b>
	1	CHICACAO	33	35	0	68	68	0	0	0	0	0	0	0	0	0	0	0	68
	2	CUYOTENANGO	14	15	0	29	29	0	0	0	0	0	0	0	0	0	0	0	29
	3	MAZATENANGO	97	110	0	207	206	0	0	1	0	0	0	0	0	0	0	0	207
	4	PATULUL	23	27	0	50	50	0	0	0	0	0	0	0	0	0	0	0	50
	5	PUEBLO NUEVO	6	6	0	12	12	0	0	0	0	0	0	0	0	0	0	0	12
	6	RÍO BRAVO	20	21	0	41	41	0	0	0	0	0	0	0	0	0	0	0	41
	7	SAMAYAC	9	18	0	27	27	0	0	0	0	0	0	0	0	0	0	0	27
	8	SAN ANTONIO SUCHITEPEQUEZ	34	42	0	76	76	0	0	0	0	0	0	0	0	0	0	0	76
	9	SAN BERNARDINO	17	10	0	27	27	0	0	0	0	0	0	0	0	0	0	0	27
	10	SAN FRANCISCO ZAPOTILÁN	11	15	0	26	26	0	0	0	0	0	0	0	0	0	0	0	26
	11	SAN GABRIEL	4	10	0	14	14	0	0	0	0	0	0	0	0	0	0	0	14
	12	SAN JOSÉ EL ÍDOLO	7	9	0	16	16	0	0	0	0	0	0	0	0	0	0	0	16
	13	SAN JOSÉ LA MÁQUINA	25	29	0	54	54	0	0	0	0	0	0	0	0	0	0	0	54
	14	SAN JUAN BAUTISTA	3	6	0	9	9	0	0	0	0	0	0	0	0	0	0	0	9
	15	SAN LORENZO	16	15	0	31	31	0	0	0	0	0	0	0	0	0	0	0	31
	16	SAN MIGUEL PANÁN	11	8	0	19	19	0	0	0	0	0	0	0	0	0	0	0	19
	17	SAN PABLO JOCOPILAS	8	12	0	20	20	0	0	0	0	0	0	0	0	0	0	0	20
	18	SANTA BÁRBARA	11	13	0	24	24	0	0	0	0	0	0	0	0	0	0	0	24
	19	SANTO DOMINGO SUCHITEPEQUEZ	29	24	0	53	53	0	0	0	0	0	0	0	0	0	0	0	53
	20	SANTO TOMAS LA UNIÓN	10	7	0	17	17	0	0	0	0	0	0	0	0	0	0	0	17
	21	ZUNILITO	12	5	0	17	17	0	0	0	0	0	0	0	0	0	0	0	17
21		<b>TOTONICAPÁN</b>	<b>414</b>	<b>383</b>	<b>1</b>	<b>798</b>	<b>795</b>	<b>1</b>	<b>0</b>	<b>0</b>	<b>2</b>	<b>0</b>	<b>0</b>	<b>0</b>	<b>0</b>	<b>0</b>	<b>0</b>	<b>0</b>	<b>798</b>
	1	MOMOSTENANGO	93	96	0	189	189	0	0	0	0	0	0	0	0	0	0	0	189
	2	SAN ANDRÉS XECUL	24	21	0	45	45	0	0	0	0	0	0	0	0	0	0	0	45
	3	SAN BARTOLO	9	7	0	16	16	0	0	0	0	0	0	0	0	0	0	0	16
	4	SAN CRISTÓBAL TOTONICAPÁN	23	20	0	43	43	0	0	0	0	0	0	0	0	0	0	0	43
	5	SAN FRANCISCO EL ALTO	37	29	0	66	66	0	0	0	0	0	0	0	0	0	0	0	66
	6	SANTA LUCÍA LA REFORMA	28	18	0	46	46	0	0	0	0	0	0	0	0	0	0	0	46
	7	SANTA MARÍA CHIQUIMULA	44	39	1	84	84	0	0	0	0	0	0	0	0	0	0	0	84
	8	TOTONICAPÁN	156	153	0	309	306	1	0	0	2	0	0	0	0	0	0	0	309
22		<b>ZACAPA</b>	<b>163</b>	<b>128</b>	<b>0</b>	<b>291</b>	<b>287</b>	<b>0</b>	<b>0</b>	<b>1</b>	<b>1</b>	<b>0</b>	<b>1</b>	<b>0</b>	<b>0</b>	<b>1</b>	<b>0</b>	<b>0</b>	<b>291</b>
	1	CABAÑAS	16	10	0	26	26	0	0	0	0	0	0	0	0	0	0	0	26
	2	ESTANZUELA	10	6	0	16	16	0	0	0	0	0	0	0	0	0	0	0	16
	3	GUALÁN	15	13	0	28	28	0	0	0	0	0	0	0	0	0	0	0	28
	4	HUITÉ	4	7	0	11	11	0	0	0	0	0	0	0	0	0	0	0	11
	5	LA UNIÓN	3	3	0	6	6	0	0	0	0	0	0	0	0	0	0	0	6
	6	RÍO HONDO	10	12	0	22	22	0	0	0	0	0	0	0	0	0	0	0	22
	7	SAN DIEGO	10	4	0	14	14	0	0	0	0	0	0	0	0	0	0	0	14
	8	SAN JORGE	7	11	0	18	18	0	0	0	0	0	0	0	0	0	0	0	18
	9	TECULUTÁN	17	14	0	31	31	0	0	0	0	0	0	0	0	0	0	0	31
	10	USUMATLÁN	11	7	0	18	18	0	0	0	0	0	0	0	0	0	0	0	18
	11	ZACAPA	60	41	0	101	97	0	0	1	1	0	1	0	0	1	0	0	101

Firma y sello de la máxima autoridad de la dependencia

1  
**Jennifer Patricia Balcárcel de León**  
Gestor de Registro Central de Las Personas I  
Registro Central de las Personas  
Sede Central, Guatemala, Guatemala

1  
**Lic. Rafael Arturo Andrade Barillas**  
Jefe de Registro Civil de las Personas  
Registro Central de las Personas  
Sede Central, RENAP, Guatemala, Guatemala

**Licenciado Juan Ramiro Toledo Montenegro**  
Subdirector de Registro Central de las Personas  
Registro Central de las Personas  
Sede Central, RENAP, Guatemala, Guatemala

**Registra Juan Carlos Carrasquero**  
Registra Central de las Personas  
Sede Central, RENAP, Guatemala, Guatemala

# **ANEXO VI**



**REGISTRO CENTRAL DE LAS PERSONAS  
 SEGUIMIENTO TEMÁTICO INSTITUCIONAL 2020  
 MES REPORTADO: NOVIEMBRE**

Nombre de la inscripción

Inscripciones extemporáneas de nacimiento realizadas.

Población beneficiada

D	M	Departamento / municipio	Sexo			Total	Edad													Total	
			Mujeres	Hombres	No definido		Niñez										Juventud 14 a 30 años	Adultos 31 a 60 años	Tercera Edad 61 años en adelante		No definido
							0	1	2	3	4	5	6-13								
<b>República de Guatemala</b>			<b>4,657</b>	<b>4,641</b>	<b>0</b>	<b>9,298</b>	<b>8,027</b>	<b>585</b>	<b>191</b>	<b>93</b>	<b>76</b>	<b>69</b>	<b>128</b>	<b>58</b>	<b>37</b>	<b>34</b>	<b>0</b>	<b>9,298</b>			
1		<b>ALTA VERAPAZ</b>	491	510	0	1,001	882	56	22	9	4	8	10	3	2	5	0	1,001			
1		CHAHAL	14	9	0	23	21	2	0	0	0	0	0	0	0	0	0	23			
2		CHISEC	43	57	0	100	82	8	6	0	0	0	3	0	1	0	0	100			
3		COBÁN	67	59	0	126	109	6	2	0	3	2	1	3	0	0	0	126			
4		FRAY BARTOLOMÉ DE LAS CASAS	41	38	0	79	68	5	1	1	0	1	3	0	0	0	0	79			
5		LANQUÍN	9	13	0	22	20	1	0	1	0	0	0	0	0	0	0	22			
6		PANZÓS	26	40	0	66	55	4	4	1	0	1	0	0	1	0	0	66			
7		RAXRUHÁ	8	10	0	18	14	3	0	0	0	1	0	0	0	0	0	18			
8		SAN CRISTÓBAL VERAPAZ	25	19	0	44	41	1	0	0	1	1	0	0	0	0	0	44			
9		SAN JUAN CHAMELCO	26	19	0	45	41	3	0	0	0	0	0	0	1	0	0	45			
10		SAN MIGUEL TUCURÚ	17	15	0	32	32	0	0	0	0	0	0	0	0	0	0	32			
11		SAN PEDRO CARCHÁ	96	114	0	210	173	16	8	6	0	2	3	0	2	0	0	210			
12		SANTA CATALINA LA TINTA	33	35	0	68	65	2	1	0	0	0	0	0	0	0	0	68			
13		SANTA CRUZ VERAPAZ	8	13	0	21	20	0	0	0	0	0	0	0	1	0	0	21			
14		SANTA MARÍA CAHABÓN	12	20	0	32	30	1	0	0	0	0	0	1	0	0	0	32			
15		SENAHÚ	37	23	0	60	56	4	0	0	0	0	0	0	0	0	0	60			
16		TACTIC	16	17	0	33	33	0	0	0	0	0	0	0	0	0	0	33			
17		TAMAHÚ	13	9	0	22	22	0	0	0	0	0	0	0	0	0	0	22			
2		<b>BAJA VERAPAZ</b>	<b>105</b>	<b>103</b>	<b>0</b>	<b>208</b>	<b>198</b>	<b>8</b>	<b>0</b>	<b>0</b>	<b>0</b>	<b>1</b>	<b>0</b>	<b>1</b>	<b>0</b>	<b>0</b>	<b>0</b>	<b>208</b>			
1		CUBILCO	28	23	0	51	48	2	0	0	0	0	0	1	0	0	0	51			
2		GRANADOS	4	5	0	9	8	1	0	0	0	0	0	0	0	0	0	9			
3		PURULHÁ	38	41	0	79	76	3	0	0	0	0	0	0	0	0	0	79			
4		RABINAL	8	9	0	17	16	1	0	0	0	0	0	0	0	0	0	17			
5		SALAMÁ	19	10	0	29	29	0	0	0	0	0	0	0	0	0	0	29			
6		SAN JERÓNIMO	1	8	0	9	8	1	0	0	0	0	0	0	0	0	0	9			
7		SAN MIGUEL CHICAJ	5	4	0	9	8	0	0	0	0	1	0	0	0	0	0	9			
8		SANTA CRUZ EL CHOL	2	3	0	5	5	0	0	0	0	0	0	0	0	0	0	5			
3		<b>CHIMALTENANGO</b>	<b>177</b>	<b>146</b>	<b>0</b>	<b>323</b>	<b>301</b>	<b>6</b>	<b>3</b>	<b>4</b>	<b>1</b>	<b>1</b>	<b>4</b>	<b>3</b>	<b>0</b>	<b>0</b>	<b>0</b>	<b>323</b>			
1		ACATENANGO	3	3	0	6	6	0	0	0	0	0	0	0	0	0	0	6			
2		CHIMALTENANGO	29	27	0	56	47	2	1	2	0	1	2	1	0	0	0	56			
3		EL TEJAR	7	4	0	11	11	0	0	0	0	0	0	0	0	0	0	11			
4		PARRAMOS	3	3	0	6	2	0	1	0	1	0	1	0	0	0	0	6			
5		PATZICÍA	11	7	0	18	18	0	0	0	0	0	0	0	0	0	0	18			
6		PATZÚN	16	10	0	26	25	1	0	0	0	0	0	0	0	0	0	26			
7		POCHUTA	1	2	0	3	3	0	0	0	0	0	0	0	0	0	0	3			
8		SAN ANDRÉS ITZAPA	2	4	0	6	6	0	0	0	0	0	0	0	0	0	0	6			
9		SAN JOSÉ POAQUIL	7	3	0	10	10	0	0	0	0	0	0	0	0	0	0	10			
10		SAN JUAN COMALAPA	9	14	0	23	23	0	0	0	0	0	0	0	0	0	0	23			
11		SAN MARTÍN JILOTEPEQUE	12	10	0	22	21	1	0	0	0	0	0	0	0	0	0	22			
12		SAN PEDRO YEPOCAPA	14	11	0	25	22	2	1	0	0	0	0	0	0	0	0	25			
13		SANTA APOLONIA	3	10	0	13	12	0	0	0	0	0	1	0	0	0	0	13			
14		SANTA CRUZ BALANYÁ	2	0	0	2	2	0	0	0	0	0	0	0	0	0	0	2			
15		TECPÁN GUATEMALA	54	33	0	87	85	0	0	2	0	0	0	0	0	0	0	87			
16		ZARAGOZA	4	5	0	9	8	0	0	0	0	0	0	1	0	0	0	9			
4		<b>CHIQUIMULA</b>	<b>150</b>	<b>170</b>	<b>0</b>	<b>320</b>	<b>297</b>	<b>9</b>	<b>4</b>	<b>2</b>	<b>2</b>	<b>0</b>	<b>3</b>	<b>0</b>	<b>1</b>	<b>2</b>	<b>0</b>	<b>320</b>			
1		CAMOTÁN	18	17	0	35	33	1	1	0	0	0	0	0	0	0	0	35			
2		CHIQUIMULA	46	40	0	86	79	2	0	1	1	0	2	0	1	0	0	86			
3		CONCEPCIÓN LAS MINAS	2	7	0	9	7	0	0	1	0	0	1	0	0	0	0	9			
4		ESQUIPULAS	15	19	0	34	33	0	1	0	0	0	0	0	0	0	0	34			
5		IPALÁ	3	6	0	9	7	0	0	0	0	0	0	1	1	0	0	9			
6		JOCOTÁN	52	57	0	109	100	6	2	0	1	0	0	0	0	0	0	109			
7		OLOPA	3	8	0	11	11	0	0	0	0	0	0	0	0	0	0	11			
8		QUEZALTEPEQUE	3	7	0	10	10	0	0	0	0	0	0	0	0	0	0	10			
9		SAN JACINTO	4	2	0	6	6	0	0	0	0	0	0	0	0	0	0	6			
10		SAN JOSÉ LA ARADA	0	4	0	4	4	0	0	0	0	0	0	0	0	0	0	4			
11		SAN JUAN ERMITA	4	3	0	7	7	0	0	0	0	0	0	0	0	0	0	7			
5		<b>EL PROGRESO</b>	<b>32</b>	<b>37</b>	<b>0</b>	<b>69</b>	<b>67</b>	<b>2</b>	<b>0</b>	<b>0</b>	<b>0</b>	<b>0</b>	<b>0</b>	<b>0</b>	<b>0</b>	<b>0</b>	<b>0</b>	<b>69</b>			
1		EL JÍCARO	0	4	0	4	3	1	0	0	0	0	0	0	0	0	0	4			
2		GUASTATOYA	3	7	0	10	10	0	0	0	0	0	0	0	0	0	0	10			
3		MORAZÁN	2	0	0	2	2	0	0	0	0	0	0	0	0	0	0	2			
4		SAN AGUSTÍN ACASAGUASTLÁN	10	14	0	24	24	0	0	0	0	0	0	0	0	0	0	24			
5		SAN ANTONIO LA PAZ	5	9	0	14	14	0	0	0	0	0	0	0	0	0	0	14			
6		SANARATE	10	2	0	12	11	1	0	0	0	0	0	0	0	0	0	12			
7		SANSARE	2	1	0	3	3	0	0	0	0	0	0	0	0	0	0	3			
6		<b>ESCUINTLA</b>	<b>179</b>	<b>192</b>	<b>0</b>	<b>371</b>	<b>297</b>	<b>39</b>	<b>7</b>	<b>7</b>	<b>7</b>	<b>1</b>	<b>7</b>	<b>1</b>	<b>2</b>	<b>3</b>	<b>0</b>	<b>371</b>			
1		ESCUINTLA	32	29	0	61	47	6	1	1	2	1	2	0	1	0	0	61			
2		GUANAGAZAPA	3	2	0	5	4	1	0	0	0	0	0	0	0	0	0	5			
3		ITZAPA	6	13	0	19	15	4	0	0	0	0	0	0	0	0	0	19			
4		LA DEMOCRACIA	4	4	0	8	6	1	0	0	0	0	1	0	0	0	0	8			
5		LA GOMERA	18	11	0	29	22	6	0	1	0	0	0	0	0	0	0	29			
6		MASAGUA	6	10	0	16	14	1	0	1	0	0	0	0	0	0	0	16			
7		NUEVA CONCEPCIÓN	17	12	0	29	25	3	0	0	0	0	1	0	0	0	0	29			
8		PALÍN	12	19	0	31	29	1	1	0	0	0	0	0	0	0	0	31			
9		PUERTO SAN JOSÉ	20	18	0	38	31	6	0	0	0	0	0	1	0	0	0	38			
10		SAN VICENTE PACAYA	3	6	0	9	8	1	0	0	0	0	0	0	0	0	0	9			
11		SANTA LUCÍA COTZUMALGUAPA	35	33	0	68	46	7	3	2	4	0	3	1	2	0	0	68			
12		SIPACATE	1	8	0	9	7	1	0	1	0	0	0	0	0	0	0	9			

**REGISTRO CENTRAL DE LAS PERSONAS  
 SEGUIMIENTO TEMÁTICO INSTITUCIONAL 2020  
 MES REPORTADO: NOVIEMBRE**

Nombre de la Inscripción

Inscripciones extemporáneas de nacimiento realizadas.

Población beneficiada

D	M	Departamento / municipio	Sexo				Edad											Total
			Mujeres	Hombres	No definido	Total	Niñez						Juventud 14 a 30 años	Adultos 31 a 60 años	Tercera Edad 61 años en adelante	No definido		
							0	1	2	3	4	5					6 - 13	
7		<b>GUATEMALA</b>	<b>725</b>	<b>726</b>	<b>0</b>	<b>1,451</b>	<b>1,218</b>	<b>103</b>	<b>27</b>	<b>12</b>	<b>19</b>	<b>22</b>	<b>24</b>	<b>20</b>	<b>3</b>	<b>3</b>	<b>0</b>	<b>1,451</b>
	1	AMATITLÁN	34	27	0	61	53	0	2	0	3	0	1	1	0	1	0	61
	2	CHINAUTLA	25	16	0	41	26	4	0	0	1	1	1	4	3	1	0	41
	3	CHUARRANCHO	2	2	0	4	4	0	0	0	0	0	0	0	0	0	0	4
	4	FRAIJANES	6	9	0	15	12	1	0	0	0	1	1	0	0	0	0	15
	5	GUATEMALA	378	356	0	734	608	62	21	9	11	10	10	2	0	1	0	734
	6	MIXCO	52	67	0	119	107	3	0	1	2	3	2	0	0	0	0	119
	7	PALENCIA	8	12	0	20	19	1	0	0	0	0	0	0	0	0	0	20
	8	SAN JOSÉ PINULA	19	23	0	42	38	2	0	0	0	0	2	0	0	0	0	42
	9	SAN JUAN SACATEPÉQUEZ	71	67	0	138	125	7	0	1	1	1	3	0	0	0	0	138
	10	SAN MIGUEL PETAPA	18	16	0	34	31	2	0	0	0	0	0	1	0	0	0	34
	11	SAN PEDRO AYAMPUC	6	11	0	17	17	0	0	0	0	0	0	0	0	0	0	17
	12	SAN PEDRO SACATEPÉQUEZ	19	16	0	35	31	4	0	0	0	0	0	0	0	0	0	35
	13	SAN RAYMUNDO	11	15	0	26	20	1	1	0	1	2	0	1	0	0	0	26
	14	SANTA CATARINA PINULA	5	4	0	9	7	2	0	0	0	0	0	0	0	0	0	9
	15	VILLA CANALES	24	25	0	49	40	2	2	0	0	2	1	2	0	0	0	49
	16	VILLA NUEVA	47	60	0	107	80	12	1	1	1	3	2	7	0	0	0	107
8		<b>HUEHUETENANGO</b>	<b>635</b>	<b>632</b>	<b>0</b>	<b>1,267</b>	<b>1,107</b>	<b>86</b>	<b>24</b>	<b>10</b>	<b>5</b>	<b>6</b>	<b>16</b>	<b>1</b>	<b>7</b>	<b>5</b>	<b>0</b>	<b>1,267</b>
	1	AGUACATÁN	5	2	0	7	6	0	1	0	0	0	0	0	0	0	0	7
	2	CHIANTLA	35	25	0	60	53	5	1	0	1	0	0	0	0	0	0	60
	3	COLOTENANGO	15	18	0	33	32	1	0	0	0	0	0	0	0	0	0	33
	4	CONCEPCIÓN HUISTA	21	24	0	45	42	2	0	0	0	0	0	0	1	0	0	45
	5	CUILCO	13	22	0	35	31	1	1	0	1	0	1	0	0	0	0	35
	6	HUEHUETENANGO	19	28	0	47	43	3	0	0	1	0	0	0	0	0	0	47
	7	JACALTENANGO	18	24	0	42	37	1	0	1	0	1	0	0	0	2	0	42
	8	LA DEMOCRACIA	36	39	0	75	67	3	3	0	0	0	2	0	0	0	0	75
	9	LA LIBERTAD	2	11	0	13	11	2	0	0	0	0	0	0	0	0	0	13
	10	MALACATANCITO	7	7	0	14	14	0	0	0	0	0	0	0	0	0	0	14
	11	NENTÓN	37	36	0	73	47	9	9	0	1	2	5	0	0	0	0	73
	12	PETATÁN	5	4	0	9	4	3	0	2	0	0	0	0	0	0	0	9
	13	SAN ANTONIO HUISTA	12	6	0	18	15	3	0	0	0	0	0	0	0	0	0	18
	14	SAN GASPAR IXCHIL	3	5	0	8	7	1	0	0	0	0	0	0	0	0	0	8
	15	SAN ILDEFONSO IXTAHUACÁN	19	17	0	36	33	1	1	0	0	0	0	0	0	1	0	36
	16	SAN JUAN ATITÁN	9	3	0	12	12	0	0	0	0	0	0	0	0	0	0	12
	17	SAN JUAN IXCOY	8	5	0	13	13	0	0	0	0	0	0	0	0	0	0	13
	18	SAN MATEO IXTATÁN	69	60	0	129	109	15	2	1	0	0	1	0	1	0	0	129
	19	SAN MIGUEL ACATÁN	40	36	0	76	66	3	0	0	0	1	3	0	2	1	0	76
	20	SAN PEDRO NECTA	13	7	0	20	19	1	0	0	0	0	0	0	0	0	0	20
	21	SAN PEDRO SOLOMA	31	35	0	66	53	9	1	3	0	0	0	0	0	0	0	66
	22	SAN RAFAEL LA INDEPENDENCIA	7	3	0	10	4	3	0	2	0	0	0	0	1	0	0	10
	23	SAN RAFAEL PETZAL	2	2	0	4	4	0	0	0	0	0	0	0	0	0	0	4
	24	SAN SEBASTIÁN COATÁN	3	7	0	10	9	0	0	0	0	0	1	0	0	0	0	10
	25	SAN SEBASTIÁN HUEHUETENANGO	18	12	0	30	28	1	0	0	0	0	1	0	0	0	0	30
	26	SANTA ANA HUISTA	5	4	0	9	5	2	1	0	0	0	0	1	0	0	0	9
	27	SANTA BÁRBARA	9	19	0	28	25	3	0	0	0	0	0	0	0	0	0	28
	28	SANTA CRUZ BARILLAS	131	124	0	255	235	13	3	0	1	1	1	0	0	1	0	255
	29	SANTA EULALIA	26	28	0	54	53	0	1	0	0	0	0	0	0	0	0	54
	30	SANTIAGO CHIMALTENANGO	1	1	0	2	2	0	0	0	0	0	0	0	0	0	0	2
	31	TECITÁN	2	4	0	6	3	0	0	0	0	1	0	0	2	0	0	6
	32	TODOS SANTOS CUCHUMATÁN	6	10	0	16	14	0	0	1	0	0	1	0	0	0	0	16
	33	UNIÓN CANTINIL	8	4	0	12	11	1	0	0	0	0	0	0	0	0	0	12
9		<b>IZABÁL</b>	<b>110</b>	<b>113</b>	<b>0</b>	<b>223</b>	<b>191</b>	<b>17</b>	<b>9</b>	<b>2</b>	<b>1</b>	<b>2</b>	<b>1</b>	<b>0</b>	<b>0</b>	<b>0</b>	<b>0</b>	<b>223</b>
	1	EL ESTOR	36	39	0	75	52	13	6	2	0	2	0	0	0	0	0	75
	2	LIVINGSTON	27	30	0	57	54	3	0	0	0	0	0	0	0	0	0	57
	3	LOS AMATES	11	11	0	22	22	0	0	0	0	0	0	0	0	0	0	22
	4	MORALES	14	18	0	32	32	0	0	0	0	0	0	0	0	0	0	32
	5	PUERTO BARRIOS	22	15	0	37	31	1	3	0	1	0	1	0	0	0	0	37
10		<b>JALAPA</b>	<b>71</b>	<b>54</b>	<b>0</b>	<b>125</b>	<b>112</b>	<b>5</b>	<b>5</b>	<b>2</b>	<b>1</b>	<b>0</b>	<b>0</b>	<b>0</b>	<b>0</b>	<b>0</b>	<b>0</b>	<b>125</b>
	1	JALAPA	37	23	0	60	56	3	0	1	0	0	0	0	0	0	0	60
	2	MATAQUESCUINTLA	3	4	0	7	6	0	1	0	0	0	0	0	0	0	0	7
	3	MONJAS	6	1	0	7	6	0	0	0	1	0	0	0	0	0	0	7
	4	SAN CARLOS ALZATATE	1	3	0	4	3	0	1	0	0	0	0	0	0	0	0	4
	5	SAN LUIS JILOTEPEQUE	3	3	0	6	6	0	0	0	0	0	0	0	0	0	0	6
	6	SAN PEDRO PINULA	21	20	0	41	35	2	3	1	0	0	0	0	0	0	0	41
11		<b>JUTIAPA</b>	<b>46</b>	<b>43</b>	<b>0</b>	<b>89</b>	<b>80</b>	<b>6</b>	<b>0</b>	<b>0</b>	<b>0</b>	<b>1</b>	<b>0</b>	<b>0</b>	<b>1</b>	<b>0</b>	<b>0</b>	<b>89</b>
	1	ASUNCIÓN MITA	3	2	0	5	5	0	0	0	0	0	0	0	0	0	0	5
	2	ATESCATEMPA	1	1	0	2	2	0	0	0	0	0	0	0	0	0	0	2
	3	COMAPA	6	6	0	12	12	0	0	0	0	0	0	0	0	0	0	12
	4	CONGUACO	0	3	0	3	3	0	0	0	0	0	0	0	0	0	0	3
	5	EL ADELANTO	1	0	0	1	1	0	0	0	0	0	0	0	0	0	0	1
	6	EL PROGRESO	2	0	0	2	2	0	0	0	0	0	0	0	0	0	0	2
	7	JALPATAGUA	0	1	0	1	1	0	0	0	0	0	0	0	0	0	0	1
	8	JEREZ	1	1	0	2	1	0	0	0	0	0	0	0	1	0	0	2
	9	JUTIAPA	22	23	0	45	41	3	0	0	0	0	0	0	0	1	0	45
	10	MOYUTA	4	3	0	7	5	1	0	0	0	1	0	0	0	0	0	7
	11	PASACO	3	2	0	5	3	2	0	0	0	0	0	0	0	0	0	5
	12	QUESADA	2	0	0	2	2	0	0	0	0	0	0	0	0	0	0	2
	13	SANTA CATARINA MITA	1	1	0	2	2	0	0	0	0	0	0	0	0	0	0	2

Hand

**REGISTRO CENTRAL DE LAS PERSONAS**  
**SEGUIMIENTO TEMÁTICO INSTITUCIONAL 2020**  
**MES REPORTADO: NOVIEMBRE**

Nombre de la inscripción

Inscripciones extemporáneas de nacimiento realizadas.

Población beneficiada

D	M	Departamento / municipio	Sexo				Edad											Total
			Mujeres	Hombres	No definida	Total	Niñez							Juventud 14 a 30 años	Adultos 31 a 60 años	Tercera Edad 61 años en adelante	No definido	
							0	1	2	3	4	5	6 - 13					
12		<b>PETEN</b>	198	185	0	383	318	20	11	7	6	4	7	5	5	0	0	383
	1	DOLORES	9	14	0	23	22	0	0	0	0	1	0	0	0	0	0	23
	2	EL CHAL	1	6	0	7	6	1	0	0	0	0	0	0	0	0	0	7
	3	FLORES	2	4	0	6	6	0	0	0	0	0	0	0	0	0	0	6
	4	LA LIBERTAD	34	41	0	75	57	4	3	1	2	2	1	2	3	0	0	75
	5	LAS CRUCES	16	19	0	35	27	1	2	1	2	0	1	1	0	0	0	35
	6	MELCHOR DE MENCOS	5	6	0	11	10	0	0	0	1	0	0	0	0	0	0	11
	7	POPTÚN	23	22	0	45	41	0	4	0	0	0	0	0	0	0	0	45
	8	SAN ANDRÉS	4	1	0	5	4	1	0	0	0	0	0	0	0	0	0	5
	9	SAN BENITO	17	8	0	25	18	2	0	2	1	0	1	0	1	0	0	25
	10	SAN FRANCISCO	3	6	0	9	7	0	1	1	0	0	0	0	0	0	0	9
	11	SAN JOSÉ	1	0	0	1	1	0	0	0	0	0	0	0	0	0	0	1
	12	SAN LUIS	28	25	0	53	52	1	0	0	0	0	0	0	0	0	0	53
	13	SANTA ANA	6	4	0	10	10	0	0	0	0	0	0	0	0	0	0	10
	14	SAYAXCHE	49	29	0	78	57	10	1	2	0	1	4	2	1	0	0	78
13		<b>QUETZALTENANGO</b>	199	223	0	422	369	22	7	1	4	2	4	4	5	4	0	422
	1	ALMOLONGA	8	8	0	16	12	3	1	0	0	0	0	0	0	0	0	16
	2	CABRICÁN	2	3	0	5	4	1	0	0	0	0	0	0	0	0	0	5
	3	CAJOLÁ	3	7	0	10	9	0	0	0	0	0	1	0	0	0	0	10
	4	CANTEL	10	4	0	14	13	0	1	0	0	0	0	0	0	0	0	14
	5	COATEPEQUE	34	39	0	73	69	1	0	1	0	0	1	1	0	0	0	73
	6	COLOMBA	15	12	0	27	23	4	0	0	0	0	0	0	0	0	0	27
	7	CONCEPCIÓN CHQUIRICHAPA	2	3	0	5	4	1	0	0	0	0	0	0	0	0	0	5
	8	EL PALMAR	2	5	0	7	7	0	0	0	0	0	0	0	0	0	0	7
	9	FLORES COSTA CUCA	7	2	0	9	5	0	0	0	0	0	0	2	2	0	0	9
	10	GÉNOVA	12	16	0	28	26	1	0	0	0	0	0	0	1	0	0	28
	11	HUITÁN	5	2	0	7	7	0	0	0	0	0	0	0	0	0	0	7
	12	LA ESPERANZA	3	6	0	9	8	1	0	0	0	0	0	0	0	0	0	9
	13	OLINTEPEQUE	13	9	0	22	15	3	1	0	1	1	1	0	0	0	0	22
	14	OSTUNCALCO	23	24	0	47	45	0	1	0	1	0	0	0	0	0	0	47
	15	PALESTINA DE LOS ALTOS	3	2	0	5	5	0	0	0	0	0	0	0	0	0	0	5
	16	QUETZALTENANGO	44	62	0	106	91	5	2	0	2	1	1	3	0	1	0	106
	17	SAN MARTÍN SACATEPÉQUEZ	8	13	0	21	19	1	1	0	0	0	0	0	0	0	0	21
	18	SAN MATEO	3	2	0	5	5	0	0	0	0	0	0	0	0	0	0	5
	19	ZUNIL	2	4	0	6	2	1	0	0	0	0	0	0	3	0	0	6
14		<b>QUICHÉ</b>	458	439	0	897	803	52	12	7	3	5	8	3	2	2	0	897
	1	CANILLA	2	2	0	4	3	0	1	0	0	0	0	0	0	0	0	4
	2	CHAJUL	2	3	0	5	2	3	0	0	0	0	0	0	0	0	0	5
	3	CHICAMÁN	20	13	0	33	29	3	1	0	0	0	0	0	0	0	0	33
	4	CHICHÉ	32	24	0	56	52	4	0	0	0	0	0	0	0	0	0	56
	5	CHICHICASTENANGO	84	78	0	162	149	7	1	1	0	0	1	3	0	0	0	162
	6	CHINIQUE	3	1	0	4	4	0	0	0	0	0	0	0	0	0	0	4
	7	CUNÚN	2	8	0	10	6	1	0	1	0	1	1	0	0	0	0	10
	8	IXCÁN	78	90	0	168	146	12	3	1	2	1	2	0	1	0	0	168
	9	JOYABAJ	42	49	0	91	91	0	0	0	0	0	0	0	0	0	0	91
	10	NEBAJ	19	17	0	36	31	2	0	1	0	0	0	0	1	1	0	36
	11	PACHALUM	2	0	0	2	2	0	0	0	0	0	0	0	0	0	0	2
	12	PATZITE	5	12	0	17	11	1	2	0	1	0	1	0	0	1	0	17
	13	SACAPULAS	49	29	0	78	71	4	3	0	0	0	0	0	0	0	0	78
	14	SAN ANDRÉS SAJCAJABÁ	2	1	0	3	2	1	0	0	0	0	0	0	0	0	0	3
	15	SAN ANTONIO ILOTENANGO	7	12	0	19	13	2	1	1	0	0	2	0	0	0	0	19
	16	SAN BARTOLOMÉ JOCOTENANGO	9	7	0	16	13	1	0	0	0	1	1	0	0	0	0	16
	17	SAN JUAN COTZAL	9	5	0	14	14	0	0	0	0	0	0	0	0	0	0	14
	18	SAN PEDRO JOCOPILAS	14	16	0	30	27	2	0	1	0	0	0	0	0	0	0	30
	19	SANTA CRUZ DEL QUICHÉ	30	25	0	55	53	0	0	1	0	1	0	0	0	0	0	55
	20	USPANTÁN	39	39	0	78	68	9	0	0	0	1	0	0	0	0	0	78
	21	ZACUALPA	8	8	0	16	16	0	0	0	0	0	0	0	0	0	0	16
15		<b>RETALHULEU</b>	66	59	0	125	105	11	4	2	1	0	2	0	0	0	0	125
	1	CHAMPERICO	6	5	0	11	8	1	1	0	0	0	1	0	0	0	0	11
	2	EL ASINTAL	2	8	0	10	9	0	1	0	0	0	0	0	0	0	0	10
	3	NUEVO SAN CARLOS	4	2	0	6	6	0	0	0	0	0	0	0	0	0	0	6
	4	RETALHULEU	27	28	0	55	45	5	2	1	1	0	1	0	0	0	0	55
	5	SAN ANDRÉS VILLA SECA	12	5	0	17	14	3	0	0	0	0	0	0	0	0	0	17
	6	SAN FELIPE RETALHULEU	3	2	0	5	3	2	0	0	0	0	0	0	0	0	0	5
	7	SAN MARTÍN ZAPOTITLÁN	2	2	0	4	4	0	0	0	0	0	0	0	0	0	0	4
	8	SAN SEBASTIÁN	6	5	0	11	11	0	0	0	0	0	0	0	0	0	0	11
	9	SANTA CRUZ MULLÚ	4	2	0	6	5	0	0	1	0	0	0	0	0	0	0	6
16		<b>SACATEPÉQUEZ</b>	74	75	0	149	132	10	3	2	1	1	0	0	0	0	0	149
	1	ANTIGUA GUATEMALA	19	20	0	39	30	6	1	2	0	0	0	0	0	0	0	39
	2	CIUDAD VIEJA	8	2	0	10	10	0	0	0	0	0	0	0	0	0	0	10
	3	JOCOTENANGO	2	3	0	5	5	0	0	0	0	0	0	0	0	0	0	5
	4	MAGDALENA MILPAS ALTAS	1	3	0	4	4	0	0	0	0	0	0	0	0	0	0	4
	5	PASTORES	2	3	0	5	5	0	0	0	0	0	0	0	0	0	0	5
	6	SAN ANTONIO AGUAS CAIENTES	2	3	0	5	2	2	1	0	0	0	0	0	0	0	0	5
	7	SAN BARTOLOMÉ MILPAS ALTAS	2	0	0	2	2	0	0	0	0	0	0	0	0	0	0	2
	8	SAN JUAN ALOTENANGO	4	3	0	7	7	0	0	0	0	0	0	0	0	0	0	7
	9	SAN LUCAS SACATEPÉQUEZ	11	8	0	19	19	0	0	0	0	0	0	0	0	0	0	19
	10	SAN MIGUEL DUEÑAS	1	2	0	3	3	0	0	0	0	0	0	0	0	0	0	3
	11	SANTA CATARINA BARAHONA	1	1	0	2	2	0	0	0	0	0	0	0	0	0	0	2
	12	SANTA MARÍA DE JESÚS	7	9	0	16	14	0	1	0	1	0	0	0	0	0	0	16
	13	SANTIAGO SACATEPÉQUEZ	6	7	0	13	11	1	0	0	0	1	0	0	0	0	0	13

**REGISTRO CENTRAL DE LAS PERSONAS  
SEGUIMIENTO TEMÁTICO INSTITUCIONAL 2020  
MES REPORTADO: NOVIEMBRE**

Nombre de la inscripción

Inscripciones extemporáneas de nacimiento realizadas.

Población beneficiada

D	M	Departamento / municipio	Sexo				Edad											Total
			Mujeres	Hombres	No definido	Total	Niñez						Juventud 14 a 30 años	Adultos 31 a 60 años	Tercera Edad 61 años en adelante	No definido		
							0	1	2	3	4	5					6 - 13	
17		<b>SAN MARCOS</b>	<b>377</b>	<b>350</b>	<b>0</b>	<b>727</b>	<b>856</b>	<b>67</b>	<b>30</b>	<b>17</b>	<b>13</b>	<b>8</b>	<b>23</b>	<b>5</b>	<b>5</b>	<b>3</b>	<b>0</b>	<b>727</b>
1		AYUTLA	9	6	0	15	10	1	0	1	0	0	0	0	2	1	0	15
2		CATARINA	2	5	0	7	4	2	1	0	0	0	0	0	0	0	0	7
3		COMITANCILLO	12	11	0	23	17	4	1	0	0	0	0	0	0	1	0	23
4		CONCEPCIÓN TUTUAPA	70	71	0	141	92	26	9	6	3	1	3	0	1	0	0	141
5		EL QUETZAL	5	5	0	10	7	1	1	1	0	0	0	0	0	0	0	10
6		EL TUMBADOR	6	15	0	21	20	0	0	1	0	0	0	0	0	0	0	21
7		ESQUIPULAS PALO GORDO	3	1	0	4	4	0	0	0	0	0	0	0	0	0	0	4
8		IXCHIGUÁN	3	0	0	3	2	1	0	0	0	0	0	0	0	0	0	3
9		LA BLANCA	7	10	0	17	12	1	1	1	1	0	0	0	1	0	0	17
10		LA REFORMA	4	6	0	10	8	1	0	0	1	0	0	0	0	0	0	10
11		MALACATÁN	35	35	0	70	59	1	1	1	2	2	4	0	0	0	0	70
12		NUEVO PROGRESO	0	5	0	5	5	0	0	0	0	0	0	0	0	0	0	5
13		OCOS	2	0	0	2	2	0	0	0	0	0	0	0	0	0	0	2
14		PAJAPITA	9	10	0	19	16	2	1	0	0	0	0	0	0	0	0	19
15		RÍO BLANCO	3	2	0	5	4	1	0	0	0	0	0	0	0	0	0	5
16		SAN ANTONIO SACATEPÉQUEZ	7	4	0	11	9	1	0	0	1	0	0	0	0	0	0	11
17		SAN CRISTÓBAL CUCHO	2	3	0	5	5	0	0	0	0	0	0	0	0	0	0	5
18		SAN JOSÉ EL RODEO	10	7	0	17	14	0	1	0	0	1	0	0	0	1	0	17
19		SAN JOSÉ OJETENAM	5	5	0	10	8	2	0	0	0	0	0	0	0	0	0	10
20		SAN LORENZO	2	2	0	4	4	0	0	0	0	0	0	0	0	0	0	4
21		SAN MARCOS	15	9	0	24	20	1	1	0	0	1	0	1	0	0	0	24
22		SAN MIGUEL IXTAHUACÁN	37	30	0	67	55	2	1	0	2	1	5	0	1	0	0	67
23		SAN PABLO	23	16	0	39	37	2	0	0	0	0	0	0	0	0	0	39
24		SAN PEDRO SACATEPÉQUEZ	20	14	0	34	29	4	0	0	1	0	0	0	0	0	0	34
25		SAN RAFAEL PIE DE LA CUESTA	6	3	0	9	7	0	2	0	0	0	0	0	0	0	0	9
26		SIBINAL	9	4	0	13	11	0	1	0	0	0	1	0	0	0	0	13
27		SIPACAPA	6	9	0	15	12	3	0	0	0	0	0	0	0	0	0	15
28		TACANÁ	34	28	0	62	39	4	3	3	1	2	6	4	0	0	0	62
29		TAJUMULCO	22	25	0	47	29	7	5	3	0	0	3	0	0	0	0	47
30		TEJUTLA	9	9	0	18	15	0	1	0	1	0	1	0	0	0	0	18
18		<b>SANTA ROSA</b>	<b>50</b>	<b>59</b>	<b>0</b>	<b>109</b>	<b>93</b>	<b>4</b>	<b>2</b>	<b>1</b>	<b>0</b>	<b>1</b>	<b>2</b>	<b>5</b>	<b>0</b>	<b>1</b>	<b>0</b>	<b>109</b>
1		BARBERENA	4	6	0	10	4	0	1	0	0	0	1	4	0	0	0	10
2		CASILLAS	1	3	0	4	4	0	0	0	0	0	0	0	0	0	0	4
3		CHICHIMULILLA	8	12	0	20	17	1	1	0	0	0	1	0	0	0	0	20
4		CUILAPA	7	10	0	17	14	1	0	0	0	1	1	0	0	0	0	17
5		GUAZACAPAN	5	7	0	12	10	1	0	0	0	0	0	0	0	1	0	12
6		NUEVA SANTA ROSA	2	2	0	4	4	0	0	0	0	0	0	0	0	0	0	4
7		ORATORIO	2	1	0	3	2	1	0	0	0	0	0	0	0	0	0	3
8		PUEBLO NUEVO VIÑAS	2	1	0	3	3	0	0	0	0	0	0	0	0	0	0	3
9		SAN JUAN TECUACO	0	1	0	1	1	0	0	0	0	0	0	0	0	0	0	1
10		SAN RAFAEL LAS FLORES	2	0	0	2	2	0	0	0	0	0	0	0	0	0	0	2
11		SANTA CRUZ NARANJO	0	1	0	1	1	0	0	0	0	0	0	0	0	0	0	1
12		SANTA MARÍA IXHUATAN	5	2	0	7	7	0	0	0	0	0	0	0	0	0	0	7
13		SANTA ROSA DE LIMA	1	0	0	1	1	0	0	0	0	0	0	0	0	0	0	1
14		TAXISCO	11	13	0	24	23	0	0	1	0	0	0	0	0	0	0	24
19		<b>SOLOLA</b>	<b>96</b>	<b>112</b>	<b>0</b>	<b>208</b>	<b>191</b>	<b>8</b>	<b>3</b>	<b>0</b>	<b>1</b>	<b>1</b>	<b>1</b>	<b>2</b>	<b>0</b>	<b>1</b>	<b>0</b>	<b>208</b>
1		CONCEPCIÓN	6	1	0	7	7	0	0	0	0	0	0	0	0	0	0	7
2		NAHUJALA	16	16	0	32	30	2	0	0	0	0	0	0	0	0	0	32
3		PANAJACHEL	2	3	0	5	3	0	1	0	0	1	0	0	0	0	0	5
4		SAN ANDRÉS SEMETABAJ	1	6	0	7	7	0	0	0	0	0	0	0	0	0	0	7
5		SAN ANTONIO PALOPO	1	3	0	4	4	0	0	0	0	0	0	0	0	0	0	4
6		SAN JOSÉ CHACAYÁ	0	3	0	3	2	1	0	0	0	0	0	0	0	0	0	3
7		SAN JUAN LA LAGUNA	3	5	0	8	8	0	0	0	0	0	0	0	0	0	0	8
8		SAN LUCAS TOLIMÁN	7	7	0	14	13	1	0	0	0	0	0	0	0	0	0	14
9		SAN MARCOS LA LAGUNA	1	0	0	1	1	0	0	0	0	0	0	0	0	0	0	1
10		SAN PABLO LA LAGUNA	5	5	0	10	9	1	0	0	0	0	0	0	0	0	0	10
11		SAN PEDRO LA LAGUNA	1	1	0	2	2	0	0	0	0	0	0	0	0	0	0	2
12		SANTA CATARINA IXTAHUACÁN	15	17	0	32	28	2	1	0	0	0	1	0	0	0	0	32
13		SANTA CLARA LA LAGUNA	2	1	0	3	3	0	0	0	0	0	0	0	0	0	0	3
14		SANTA LUCÍA UTATLÁN	5	4	0	9	9	0	0	0	0	0	0	0	0	0	0	9
15		SANTA MARÍA VISITACIÓN	0	1	0	1	1	0	0	0	0	0	0	0	0	0	0	1
16		SANTIAGO AHTLÁN	14	15	0	29	26	1	0	0	1	0	0	0	0	1	0	29
17		SOLOLA	17	24	0	41	38	0	1	0	0	0	2	0	0	0	0	41
20		<b>SUCHITEPEQUEZ</b>	<b>166</b>	<b>186</b>	<b>0</b>	<b>352</b>	<b>297</b>	<b>19</b>	<b>12</b>	<b>3</b>	<b>4</b>	<b>2</b>	<b>3</b>	<b>6</b>	<b>3</b>	<b>3</b>	<b>0</b>	<b>352</b>
1		CHICACAO	27	32	0	59	58	1	0	0	0	0	0	0	0	0	0	59
2		CUYOTENANGO	8	7	0	15	10	5	0	0	0	0	0	0	0	0	0	15
3		MAZATENANGO	29	35	0	64	54	2	4	1	3	0	0	0	0	0	0	64
4		PATULUL	8	9	0	17	14	0	1	0	0	1	1	0	0	0	0	17
5		PUEBLO NUEVO	6	5	0	11	11	0	0	0	0	0	0	0	0	0	0	11
6		RÍO BRAVO	3	11	0	14	14	0	0	0	0	0	0	0	0	0	0	14
7		SAMAYAC	3	4	0	7	6	1	0	0	0	0	0	0	0	0	0	7
8		SAN ANTONIO SUCHITEPEQUEZ	24	22	0	46	40	2	3	0	0	0	0	0	0	1	0	46
9		SAN BERNARDINO	4	2	0	6	5	0	0	0	0	1	0	0	0	0	0	6
10		SAN FRANCISCO ZAPOTITLÁN	8	5	0	13	7	0	0	0	0	0	1	1	3	1	0	13
11		SAN GABRIEL	3	3	0	6	6	0	0	0	0	0	0	0	0	0	0	6
12		SAN JOSÉ EL IDOLO	5	2	0	7	6	0	0	0	0	0	1	0	0	0	0	7
13		SAN JOSÉ LA MÁQUINA	7	12	0	19	11	3	1	0	0	0	0	3	0	1	0	19
14		SAN JUAN BAUTISTA	1	0	0	1	1	0	0	0	0	0	0	0	0	0	0	1
15		SAN LORENZO	2	2														



**REGISTRO CENTRAL DE LAS PERSONAS  
SEGUIMIENTO TEMÁTICO INSTITUCIONAL 2020  
MES REPORTADO: NOVIEMBRE**

Nombre de la inscripción



Inscripciones extemporáneas de nacimiento realizadas.



Población beneficiada

D	M	Departamento / municipio	Sexo				Edad													
			Mujeres	Hombres	No definido	Total	Niñez							Juventud	Adultos	Tercera Edad	No definido	Total		
							0	1	2	3	4	5	6 - 13	14 a 30 años	31 a 60 años	61 años en adelante				
22		ZACAPA	64	54	0	118	105	9	1	1	0	1	1	0	0	0	0	0	0	118
	1	CABAÑAS	2	3	0	5	3	0	0	1	0	0	1	0	0	0	0	0	0	5
	2	ESTANZUELA	1	0	0	1	1	0	0	0	0	0	0	0	0	0	0	0	0	1
	3	GUALAN	20	15	0	35	32	3	0	0	0	0	0	0	0	0	0	0	0	35
	4	HUIE	2	4	0	6	6	0	0	0	0	0	0	0	0	0	0	0	0	6
	5	LA UNION	1	2	0	3	3	0	0	0	0	0	0	0	0	0	0	0	0	3
	6	RIO HONDO	2	3	0	5	5	0	0	0	0	0	0	0	0	0	0	0	0	5
	7	SAN DIEGO	4	2	0	6	5	1	0	0	0	0	0	0	0	0	0	0	0	6
	8	SAN JORGE	0	1	0	1	1	0	0	0	0	0	0	0	0	0	0	0	0	1
	9	TECULUTÁN	11	5	0	16	11	3	1	0	0	1	0	0	0	0	0	0	0	16
	10	USUMATLÁN	4	2	0	6	5	1	0	0	0	0	0	0	0	0	0	0	0	6
	11	ZACAPA	17	17	0	34	33	1	0	0	0	0	0	0	0	0	0	0	0	34

1   
  
**Jennifer Patricia Balcárcel de León**  
 Gestor de Registro Central de las Personas I  
 Registro Central de las Personas  
 Sede Central, Guatemala, Guatemala

1   
  
**Lic. Rafael Arturo Andrade Barillas**  
 Jefe de Registro Civil de las Personas  
 Registro Central de las Personas  
 Sede Central RENAP, Guatemala, Guatemala

  
  
**Licenciado Juan Ramiro Toledo Montenegro**  
 Subdirector de Registro Central de las Personas  
 Registro Central de las Personas  
 Sede Central, RENAP, Guatemala, Guatemala

1   
  
**Karen Orfilie Guzmán Sepastuño**  
 Registrador Central de las Personas  
 Registro Central de las Personas  
 Sede Central, RENAP, Guatemala, Guatemala

# **ANEXO VII**

**REGISTRO CENTRAL DE LAS PERSONAS  
INFORME DE SEGUIMIENTO TEMÁTICO INSTITUCIONAL 2020  
DESGLOSE DE INSCRIPCIONES DE HECHOS Y ACTOS REGISTRALES POR TIPO DE EVENTO  
MES REPORTADO: NOVIEMBRE**

No.	Meta	Meta			Sexo					Población beneficiada							Pueblo								
		Unidad de medida	Meta Inicial	Meta vigente	Meta ejecutada	Mujeres	Hombres	No definido	Total	Niñez			Juventud		Adultos		Tercera Edad	No definido	Total	Maya	Xinca	Garífuna	Mestizos/Ladinos	Otro	Total
										0 - 2	3 - 5	6 - 13	14 - 30 años	31 - 60 años	61 años en adelante										
2.1	Inscripciones de hechos y actos registrales realizadas.	Registro	637,000	502,560	51,789	21,206	30,222	361	51,789	33,776	765	637	5,650	5,251	5,314	396	51,789	1,116	7	1	8,750	41,915	51,789		
2.1.1	Adopciones	Registro			15	5	10	0	15	2	6	5	2	0	0	0	15	0	0	0	1	14	15		
2.1.2	Ausencia	Registro			0	0	0	0	0	0	0	0	0	0	0	0	0	0	0	0	0	0	0		
2.1.3	Aviso extemporánea de matrimonio	Registro			0	0	0	0	0	0	0	0	0	0	0	0	0	0	0	0	0	0	0		
2.1.4	Cambio de nombre	Registro			196	91	105	0	196	10	8	20	92	60	6	0	196	7	0	0	43	146	196		
2.1.5	Cambio de régimen matrimonial	Registro			8	0	8	0	8	0	0	0	0	5	0	3	8	0	0	0	3	5	8		
2.1.6	Capitulaciones matrimoniales	Registro			45	0	45	0	45	0	0	0	14	26	3	2	45	0	0	0	26	19	45		
2.1.7	Cese unión de hecho	Registro			3	0	3	0	3	0	0	0	0	2	0	1	3	0	0	0	2	1	3		
2.1.8	Defunción	Registro			8,058	3,395	4,658	5	8,058	480	53	73	667	2,162	4,602	21	8,058	164	2	1	4,289	3,602	8,058		
2.1.9	Divorcios	Registro			693	0	693	0	693	1	1	7	118	303	15	248	693	8	0	0	334	351	693		
2.1.10	Extranjeros domiciliados	Registro			310	159	151	0	310	0	2	8	105	183	12	0	310	1	0	0	114	195	310		
2.1.11	Guatemalteco de origen	Registro			21	12	9	0	21	0	0	1	4	14	2	0	21	0	0	0	8	13	21		
2.1.12	Guatemalteco naturalizado	Registro			4	2	2	0	4	0	0	0	0	3	1	0	4	0	0	0	3	1	4		
2.1.13	Identificación de notoriedad	Registro			136	74	62	0	136	0	0	0	2	14	113	7	136	1	0	0	56	79	136		
2.1.14	Identificación de persona	Registro			567	339	228	0	567	1	3	15	46	292	209	1	567	6	0	0	380	181	567		
2.1.15	Inscripción de médico	Registro			0	0	0	0	0	0	0	0	0	0	0	0	0	0	0	0	0	0	0		
2.1.16	Interdecepciones	Registro			4	3	1	0	4	0	0	0	1	2	1	0	4	0	0	0	4	0	4		
2.1.17	Matrimonios	Registro			6,529	0	6,529	0	6,529	0	0	0	4,310	2,006	211	2	6,529	846	5	0	3,364	2,314	6,529		
2.1.18	Mortinato	Registro			209	99	110	0	209	209	0	0	0	0	0	0	209	79	0	0	84	46	209		
2.1.19	Muerte presunta	Registro			0	0	0	0	0	0	0	0	0	0	0	0	0	0	0	0	0	0	0		
2.1.20	Nacimientos	Registro			33,023	16,262	16,756	5	33,023	32,247	363	231	94	50	38	0	33,023	0	0	0	0	33,023	33,023		
2.1.21	Negativa de Nacimientos	Registro			240	0	0	240	240	6	4	14	61	79	76	0	240	0	0	0	0	240	240		
2.1.22	Reconocimiento	Registro			1,526	740	786	0	1,526	820	325	255	119	6	1	0	1,526	4	0	0	11	1,511	1,526		
2.1.23	Rectificación de partida	Registro			111	0	0	111	111	0	0	0	0	0	0	111	111	0	0	0	0	111	111		
2.1.24	Reposición de partida de defunción	Registro			0	0	0	0	0	0	0	0	0	0	0	0	0	0	0	0	0	0	0		
2.1.25	Reposición de partida de guatemalteco de origen	Registro			0	0	0	0	0	0	0	0	0	0	0	0	0	0	0	0	0	0	0		
2.1.26	Reposición de partida de guatemalteco naturalizado	Registro			0	0	0	0	0	0	0	0	0	0	0	0	0	0	0	0	0	0	0		
2.1.27	Reposición de partida de libro	Registro			35	17	18	0	35	0	0	0	0	18	17	0	35	0	0	0	0	35	35		
2.1.28	Reposición de partida de matrimonio	Registro			2	0	2	0	2	0	0	0	0	1	1	0	2	0	0	0	1	1	2		
2.1.29	Reposición de partida de unión de hecho	Registro			0	0	0	0	0	0	0	0	0	0	0	0	0	0	0	0	0	0	0		
2.1.30	Reposición de partida de divorcio	Registro			0	0	0	0	0	0	0	0	0	0	0	0	0	0	0	0	0	0	0		
2.1.31	Reposición de partida de extranjero domiciliado	Registro			0	0	0	0	0	0	0	0	0	0	0	0	0	0	0	0	0	0	0		
2.1.32	Tutelas	Registro			16	8	8	0	16	0	0	8	8	0	0	0	16	0	0	0	1	15	16		
2.1.33	Unión de hecho	Registro			38	0	38	0	38	0	0	0	7	25	6	0	38	0	0	0	26	12	38		

1  
Jennifer Patricia Balcárcel de León  
Gestor de Registro Central de las Personas I  
Registro Central de las Personas  
Sede Central, Guatemala, Guatemala

1  
Lic. Rafael Alfaro Andrade Barillas  
Jefe de Registro Civil de las Personas  
Registro Central de las Personas  
Sede Central RENAP Guatemala, Guatemala

Licenciado Juan Ramiro Toledo Montenegro  
Subdirector de Registro Central de las Personas  
Registro Central de las Personas  
Sede Central, RENAP Guatemala, Guatemala

1  
Caren Orfelia Guzmán Sagastume  
Registrador General de las Personas  
Registro Central de las Personas  
Sede Central, RENAP Guatemala, Guatemala  
Firma y sello de la máxima autoridad de la dependencia

Guatemala, 29 de diciembre de 2020  
Oficio No. RCP-P-581-2020

Licenciado  
Dante Antonio Ávalos Aguilar  
Director de Gestión y Control Interno  
Registro Nacional de las Personas -RENAP-  
Su Despacho



Licenciado Ávalos Aguilar:


Respetuosamente nos dirigimos a usted en seguimiento al **MEMORANDUM DGCI-SPFI-DPP-003-2020**, de fecha 7 de enero del presente año, con asunto **"INFORMES DE EJECUCIÓN DE METAS FÍSICAS INSTITUCIONALES 2020"**, mediante el cual remite la calendarización para la entrega de los informes 2020.

En cumplimiento a lo anterior, nos permitimos remitir el informe de ejecución con corte al 28 de **diciembre del 2020**, presentando lo siguiente:

- Informe de ejecución mensual de metas físicas institucionales (**Anexo I**)

Sin otro particular, nos suscribimos.

Atentamente

1   
**Jennifer Patricia Balcárcel de León**  
Gestor de Registro Central de las Personas I  
Registro Central de las Personas  
Sede Central, Guatemala, Guatemala

  
**Licenciado Juan Ramiro Toledo Montenegro**  
Subdirector de Registro Central de las Personas  
Registro Central de las Personas  
Sede Central RENAP Guatemala, Guatemala



Vo.Bo.

1   
**Caren Orfilia Guzmán Sagastume**  
Registrador Central de las Personas  
Registro Central de las Personas  
Sede Central, RENAP, Guatemala, Guatemala


C.C. Archivo  
/EBalán



# **ANEXO I**

**REGISTRO CENTRAL DE LAS PERSONAS**  
**INFORME DE EJECUCIÓN MENSUAL DE METAS FÍSICAS INSTITUCIONALES 2020**  
**MES REPORTADO: DICIEMBRE**

No.	Nombre de la Meta	Cantidad programada	Cantidad ejecutada	Medios de Verificación	Observaciones
1	Dirección y Coordinación	1	1	Matriz de seguimiento al Plan Operativo Anual del Registro Central de las Personas, correspondiente al mes de diciembre.	
1.1	Dirección y Coordinación	1	1		
2	Inscripciones de hechos y actos registrales realizadas.	24,661	24,661	La información fue proporcionada por personal de la Dirección de Informática y Estadística vía correo electrónico el 29 de diciembre de 2020	Se hace de conocimiento que la meta programada para el mes de diciembre de 24,661 fue superada por lo ejecutado, el cual presenta un excedente de 24,354, presentando una ejecución total en el mes de diciembre de 49,015.
2.1	Inscripciones de hechos y actos registrales realizadas.	24,661	24,661		
3	Certificaciones de hechos y actos registrales emitidas.	406,700	392,339	La información fue proporcionada por personal de la Dirección de Informática y Estadística vía correo electrónico el 29 de diciembre de 2020	
3.1	Certificaciones de hechos y actos registrales emitidas.	406,700	392,339		

1   
**Jennifer Patricia Balcárcel de León**  
Gestor de Registro Central de las Personas I  
Registro Central de las Personas  
Sede Central, Guatemala, Guatemala

1   
**Juan Ramón Toledo Montenegro**  
Subdirector de Registro Central de las Personas  
Registro Central de las Personas  
Sede Central, RENAP, Guatemala, Guatemala

1   
**Caren Orfila Guzmán Sagastume**  
Registrador Central de las Personas  
Registro Central de las Personas  
Sede Central, RENAP, Guatemala, Guatemala  
Firma y sello de la máxima autoridad de la dependencia

**REGISTRO CENTRAL DE LAS PERSONAS**

Registro Nacional de las Personas  
**RENAP**  
05 ENE 2021  
Firma: [Firma]

Guatemala, 4 de enero de 2021  
**Oficio No. RCP-P-002-2021**

Licenciado  
**Dante Antonio Ávalos Aguilar**  
Director de Gestión y Control Interno  
Registro Nacional de las Personas -RENAP-  
Su Despacho

Registro Nacional de las Personas  
**RENAP**  
05 ENE 2021  
Firma: [Firma] 8:31

Licenciado Ávalos Aguilar:

Respetuosamente nos dirigimos a usted en seguimiento al **MEMORANDUM DGCI-SPFI-DPP-003-2020**, de fecha 7 de enero del 2020, con asunto **"INFORMES DE EJECUCIÓN DE METAS FÍSICAS INSTITUCIONALES 2020"**, mediante el cual remite la calendarización para la entrega de los informes 2020.

En cumplimiento a lo anterior, nos permitimos remitir el informe de seguimiento temático institucional de lo ejecutado al 28 de diciembre 2020, de la siguiente manera:

- Informe de seguimiento temático institucional (**Anexo I**)
- Informe de seguimiento temático institucional de inscripciones de hechos y actos registrales realizadas por departamento y municipio (**Anexo II**)
- Informe de seguimiento temático institucional de inscripciones de nacimiento realizadas por departamento y municipio (**Anexo III**)
- Informe de seguimiento temático institucional de inscripciones extemporáneas de nacimiento realizadas por departamento y municipio de (**Anexo IV**)
- Informe de seguimiento temático institucional por evento de las inscripciones de hechos y actos registrales, en los cuales se registre el pueblo de la población beneficiada (**Anexo V**)

Asimismo, se hace de conocimiento que el Informe de ejecución mensual de metas físicas institucionales, fue remitido a través del **Oficio No. RCP-P-581-2020** con fecha 29 de diciembre 2020.

Sin otro particular, nos suscribimos.

Atentamente

1  
**RENAP**  
**Jennifer Patricia Balcárcel de León**  
Gestora de Registro Central de las Personas  
Registro Central de las Personas  
C.C. Archivo  
Sede Central de las Personas  
E. Balán  
Guatemala, Guatemala

1  
**RENAP**  
Lic. Rafael Arturo Andrade Barillas  
Jefe de Registro Civil de las Personas  
Registro Central de las Personas  
Sede Central de las Personas

**RENAP**  
Licenciado Juan Ramiro Tolero Montenegro  
Subdirector de Registro Central de las Personas  
Registro Central de las Personas  
Sede Central RENAP Guatemala, Guatemala

Vo.Bo.



**RENAP**  
**Caren Orfilla Guzmán Sagastume**  
Registradora Central de las Personas  
Registro Central de las Personas



# **ANEXO I**



**REGISTRO CENTRAL DE LAS PERSONAS  
INFORME DE SEGUIMIENTO TEMÁTICO INSTITUCIONAL 2020  
MES REPORTADO: DICIEMBRE**

No.	Meta	Unidad de medida	Meta			Sexo				Población beneficiada							Pueblo						
			Meta inicial	Meta vigente	Meta ejecutada	Mujeres	Hombres	No definido	Total	Niñez			Juventud	Adultos	Tercera Edad	No definido	Total	Maya	Xinca	Garifuna	Mestizos/Ladinos	No indican	Total
										0 - 2	3 - 5	6 - 13											
2	Inscripciones de hechos y actos registrales realizadas.	Registro	637,000	502,560	49,015	19,690	29,045	280	49,015	30,966	806	743	6,227	5,185	4,776	312	49,015	1,264	7	2	8,927	38,815	49,015
2.1	Inscripciones de hechos y actos registrales realizadas.	Registro	637,000	502,560	49,015	19,690	29,045	280	49,015	30,966	806	743	6,227	5,185	4,776	312	49,015	1,264	7	2	8,927	38,815	49,015
Objetivos																							
Resultados alcanzados		1																					
		2																					
Obstáculos encontrados		1																					
		2																					
Observaciones																							

1   
  
**Jennifer Patricia Balcárcel de León**  
 Gestor de Registro Central de las Personas I  
**Registro Central de las Personas**  
 Sede Central, Guatemala, Guatemala

1   
  
**Lic. Rafael Arturo Andrade Barillas**  
 Jefe de Registro Civil de las Personas  
 Registro Central de las Personas  
 Sede Central RENAP, Guatemala, Guatemala

1   
  
**Licenciada Juan Ramiro Toledo Montero**  
 Subdirector de Registro Central de las Personas  
 Registro Central de las Personas  
 Sede Central RENAP, Guatemala, Guatemala

1   
  
**Karen Orfelia Guzmán Sagastume**  
 Registrador Central de las Personas  
 Registro Central de las Personas  
 Sede Central RENAP, Guatemala, Guatemala

# **ANEXO II**

Nombre de la meta:

Inscripciones de hechos y actos registrales realizadas

REGISTRO CENTRAL DE LAS PERSONAS  
SEGUIMIENTO TEMÁTICO INSTITUCIONAL 2020  
MES REPORTADO: DICIEMBRE

D	M	Departamento / municipio	Población beneficiada																	
			Sexo				Edad							Pueblo						
			Mujeres	Hombres	No definido	Total	Niñez			Juvenud	Adultos	Tercera Edad 61 años en adelante	No definido	Total	Maya	Xinca	Garífuna	Mestizos/Ladinos	No indican	Total
0 - 2	3 - 5	6 - 13	14 a 30 años	31 a 60 años	61 años en adelante															
		<b>REPÚBLICA DE GUATEMALA</b>	<b>19,690</b>	<b>29,045</b>	<b>260</b>	<b>49,015</b>	<b>30,966</b>	<b>806</b>	<b>743</b>	<b>6,227</b>	<b>5,185</b>	<b>4,776</b>	<b>312</b>	<b>49,015</b>	<b>1,264</b>	<b>7</b>	<b>2</b>	<b>8,927</b>	<b>38,815</b>	<b>49,015</b>
1		ALTA VERAPAZ	1,956	2,557	11	4,524	3,334	70	43	522	288	255	12	4,524	215	0	1	77	4,231	4,524
	1	CHAHAL	33	23	0	56	43	0	1	3	1	8	0	56	3	0	0	0	53	56
	2	CHISEC	129	200	0	329	225	3	4	58	21	18	0	329	20	0	0	6	303	329
	3	COBAN	400	558	3	961	705	11	12	106	76	49	2	961	37	0	0	38	886	961
	4	FRAY BARTOLOMÉ DE LAS CASAS	102	194	1	297	197	3	2	48	26	19	2	297	12	0	0	8	277	297
	5	LANQUÍN	56	62	0	118	88	5	1	8	5	11	0	118	1	0	0	0	117	118
	6	PANZÓS	124	169	2	295	201	8	10	36	27	13	0	295	11	0	1	1	282	295
	7	RAXRUHÁ	44	32	0	76	63	1	1	3	5	3	0	76	3	0	0	0	73	76
	8	SAN CRISTÓBAL VERAPAZ	111	160	0	271	200	2	0	43	16	10	0	271	7	0	0	5	259	271
	9	SAN JUAN CHAMELCO	73	135	0	208	134	1	5	46	15	7	0	208	31	0	0	1	176	208
	10	SAN MIGUEL TUCLURÚ	93	96	1	190	140	1	0	19	16	12	2	190	8	0	0	3	179	190
	11	SAN PEDRO CARCHÁ	326	355	1	682	532	21	4	35	26	64	0	682	21	0	0	2	659	682
	12	SANTA CATALINA LA TINTA	111	110	0	221	187	2	2	12	12	5	1	221	14	0	0	2	205	221
	13	SANTA CRUZ VERAPAZ	44	54	0	98	72	1	0	13	7	5	0	98	6	0	0	4	88	98
	14	SANTA MARÍA CAHABÓN	128	129	1	258	210	3	1	28	6	9	1	258	10	0	0	1	247	258
	15	SENAHÚ	102	159	2	263	200	6	0	31	13	13	0	263	13	0	0	1	249	263
	16	TACIC	52	83	0	135	93	1	0	20	13	4	4	135	11	0	0	5	119	135
	17	TAMAHÚ	28	38	0	66	44	1	0	13	3	5	0	66	7	0	0	0	59	66
2		<b>BAJA VERAPAZ</b>	<b>387</b>	<b>521</b>	<b>1</b>	<b>909</b>	<b>614</b>	<b>7</b>	<b>7</b>	<b>116</b>	<b>65</b>	<b>97</b>	<b>3</b>	<b>909</b>	<b>35</b>	<b>0</b>	<b>0</b>	<b>92</b>	<b>782</b>	<b>909</b>
	1	CIBULCO	88	1	1	157	102	0	2	10	16	27	0	157	3	0	0	13	141	157
	2	GRANADOS	8	20	0	28	14	0	0	3	2	9	0	28	0	0	0	12	16	28
	3	FURULHÁ	87	135	0	222	170	1	1	26	18	6	0	222	15	0	0	4	203	222
	4	RABINAL	53	75	0	128	70	0	2	24	11	20	1	128	7	0	0	12	109	128
	5	SALAMA	102	119	0	221	172	1	2	19	8	17	2	221	7	0	0	3	183	221
	6	SAN JERÓNIMO	16	23	0	39	27	1	0	3	1	7	0	39	0	0	0	0	32	39
	7	SAN MIGUEL CHICAJ	40	48	0	88	46	1	0	25	7	9	0	88	3	0	0	4	81	88
	8	SANTA CRUZ EL CHOL	13	13	0	26	13	3	0	1	2	2	0	26	0	0	0	9	17	26
3		<b>CHIMALTENANGO</b>	<b>651</b>	<b>1,152</b>	<b>3</b>	<b>1,806</b>	<b>1,092</b>	<b>9</b>	<b>16</b>	<b>327</b>	<b>181</b>	<b>172</b>	<b>9</b>	<b>1,806</b>	<b>95</b>	<b>0</b>	<b>1</b>	<b>171</b>	<b>1,539</b>	<b>1,806</b>
	1	ACATENANGO	15	19	0	34	14	0	1	9	3	7	0	34	2	0	0	12	20	34
	2	CHIMALTENANGO	234	394	2	630	414	3	5	76	71	57	4	630	6	0	0	69	555	630
	3	EL TEJAR	7	43	0	50	17	0	0	18	10	4	1	50	3	0	0	11	36	50
	4	PARRAMOS	16	30	0	46	18	2	0	16	7	3	0	46	3	0	0	10	33	46
	5	PATZÚN	27	59	0	86	46	0	0	21	10	9	0	86	8	0	1	4	73	86
	6	PATZÚN	58	107	0	165	91	0	0	39	20	15	0	165	17	0	0	5	143	165
	7	POCHUJA	9	14	0	23	17	0	0	3	2	1	0	23	0	0	0	6	17	23
	8	SAN ANDRÉS ITZAPA	14	41	0	55	24	0	4	16	4	6	1	55	8	0	0	8	39	55
	9	SAN JOSÉ POAQUIL	17	31	0	48	24	1	0	15	5	3	0	48	9	0	0	2	37	48
	10	SAN JUAN COMALAPA	36	66	0	102	63	0	0	17	8	14	0	102	9	0	0	2	91	102
	11	SAN MARTÍN JILOTEPEQUE	49	83	0	132	80	0	3	14	12	21	2	132	3	0	0	7	122	132
	12	SAN PEDRO YEPOCAPA	21	31	0	52	30	2	2	12	4	2	0	52	4	0	0	5	43	52
	13	SANTA APOLONIA	24	39	0	63	32	0	0	15	8	8	0	63	11	0	0	0	52	63
	14	SANTA CRUZ BALANYÁ	3	24	0	27	6	0	0	13	4	4	0	27	5	0	0	1	21	27
	15	TECPÁN GUATEMALA	95	120	0	215	175	0	0	26	5	9	0	215	6	0	0	3	206	215
	16	ZARAGOZA	26	51	1	78	41	1	1	17	8	9	1	78	1	0	0	26	51	78
4		<b>CHIMQUIMULA</b>	<b>593</b>	<b>791</b>	<b>7</b>	<b>1,391</b>	<b>1,029</b>	<b>10</b>	<b>9</b>	<b>124</b>	<b>99</b>	<b>110</b>	<b>10</b>	<b>1,391</b>	<b>5</b>	<b>0</b>	<b>0</b>	<b>255</b>	<b>1,131</b>	<b>1,391</b>
	1	CAMOTAN	73	86	0	159	125	1	1	14	7	11	0	159	0	0	0	28	131	159
	2	CHIMQUIMULA	217	299	5	521	370	4	5	52	37	48	5	521	0	0	0	118	403	521
	3	CONCEPCIÓN LAS MINAS	19	19	1	39	20	1	0	4	8	6	0	39	0	0	0	13	26	39
	4	ESQUIPULAS	81	97	1	179	129	2	1	15	17	11	4	179	0	0	0	33	146	179
	5	IPALÁ	12	26	0	38	19	0	0	6	4	9	0	38	0	0	0	17	21	38
	6	JOCOTAN	89	120	0	209	172	1	1	12	12	11	0	209	4	0	0	11	194	209
	7	OLOPA	49	71	0	120	108	0	0	7	3	2	0	120	0	0	0	5	115	120
	8	QUEZALTEPEQUE	18	18	0	36	25	0	0	1	3	7	0	36	0	0	0	10	26	36
	9	SAN JACINTO	15	16	0	31	19	1	0	5	2	4	0	31	1	0	0	6	24	31
	10	SAN JOSÉ LA ARADA	5	13	0	18	9	0	0	3	4	1	1	18	0	0	0	7	11	18
	11	SAN JUAN ERMITA	15	26	0	41	33	0	1	5	2	0	0	41	0	0	0	7	34	41
5		<b>EL PROGRESO</b>	<b>182</b>	<b>269</b>	<b>5</b>	<b>456</b>	<b>279</b>	<b>3</b>	<b>10</b>	<b>47</b>	<b>62</b>	<b>52</b>	<b>3</b>	<b>456</b>	<b>0</b>	<b>0</b>	<b>0</b>	<b>142</b>	<b>314</b>	<b>456</b>
	1	EL JICARÓ	9	12	0	21	10	0	1	4	1	5	0	21	0	0	0	8	13	21
	2	GUASTATÓYA	67	77	0	144	105	0	2	10	14	10	7	144	0	0	0	35	109	144
	3	MORAJÁN	11	13	0	24	15	1	0	2	4	0	0	24	0	0	0	7	17	24
	4	SAN AGUSTÍN ACASAGUASTIÁN	41	79	3	123	72	0	2	21	13	15	0	123	0	0	0	45	78	123
	5	SAN ANTONIO LA PAZ	10	15	2	27	12	0	3	1	10	1	0	27	0	0	0	9	18	27
	6	SAN CRISTÓBAL ACASAGUASTIÁN	7	11	0	18	14	0	0	3	1	1	0	18	0	0	0	4	14	18
	7	SANARATE	29	46	0	75	41	1	1	6	11	15	0	75	0	0	0	26	49	75
	8	SANSABÉ	8	16	0	24	10	1	1	3	8	1	0	24	0	0	0	8	16	24
6		<b>ESCUINTLA</b>	<b>791</b>	<b>1,317</b>	<b>20</b>	<b>2,128</b>	<b>1,244</b>	<b>26</b>	<b>33</b>											

**REGISTRO CENTRAL DE LAS PERSONAS**  
**SEGUIMIENTO TEMÁTICO INSTITUCIONAL 2020**  
**MES REPORTADO: DICIEMBRE**

		Población beneficiada																							
D	M	Departamento / municipio	Mujeres	Hombres	No definido	Total	Niños					Juventud		Adultos		Tercera Edad 61 años en adelante	No definido	Total	Maya	Xineq	Garífuna	Mestizos/Ladinos	No Indican	Total	
							0-2	3-5	6-13	14 a 30 años	31 a 60 años	14 a 30 años	31 a 60 años	61 años en adelante											
9		<b>HUEHUETENANGO</b>	<b>1,797</b>	<b>2,367</b>	<b>37</b>	<b>4,201</b>	<b>3,072</b>	<b>78</b>	<b>64</b>	<b>398</b>	<b>309</b>	<b>255</b>	<b>23</b>	<b>4,201</b>	<b>159</b>	<b>0</b>	<b>0</b>	<b>303</b>	<b>3,745</b>	<b>4,201</b>					
1		AGUACATÁN	61	95	0	156	100	0	1	23	12	20	0	156	12	0	0	11	133	156					
2		CHIANTLA	104	139	1	244	195	5	5	14	11	14	0	244	2	0	0	30	212	244					
3		COLOIENANGO	70	61	0	131	112	2	1	3	3	10	0	131	3	0	0	0	128	131					
4		CONCEPCIÓN HUISTA	22	38	0	60	43	0	0	7	6	4	0	60	5	0	0	0	55	60					
5		CUILCO	80	126	0	206	153	5	7	14	13	14	0	206	0	0	0	33	173	206					
6		HUEHUETENANGO	144	258	3	405	213	5	4	67	60	46	10	405	9	0	0	132	264	405					
7		JACALTENANGO	52	69	0	121	82	0	0	15	11	13	0	121	1	0	0	0	117	121					
8		LA DEMOCRACIA	96	84	0	180	156	4	3	2	10	2	0	180	1	0	0	9	170	180					
9		LA LIBERTAD	54	70	0	124	92	6	0	13	6	7	0	124	2	0	0	21	101	124					
10		MALACATANCITO	14	26	0	40	26	0	0	9	1	4	0	40	0	0	0	13	27	40					
11		NENÚN	69	82	3	154	104	6	3	21	14	6	0	154	9	0	0	7	138	154					
12		PETATÁN	4	11	0	15	14	0	0	0	1	0	0	15	0	0	0	0	15	15					
13		SAN ANTONIO HUISTA	9	21	0	30	24	0	1	2	2	2	0	30	0	0	0	3	27	30					
14		SAN GASPAR IXCHIL	12	17	0	29	23	0	0	2	1	2	1	29	1	0	0	0	28	29					
15		SAN ILDEFONSO IXTAXHUACÁN	87	75	1	163	136	2	3	6	8	8	0	163	4	0	0	6	153	163					
16		SAN JUAN ATITÁN	43	58	0	101	77	0	0	8	9	7	0	101	6	0	0	1	94	101					
17		SAN JUAN XICOY	42	59	1	102	77	4	2	12	4	3	0	102	5	0	0	0	97	102					
18		SAN MATEO IXTATÁN	107	128	5	240	170	16	6	22	24	1	1	240	8	0	0	0	232	240					
19		SAN MIGUEL ACAJÁN	51	65	2	118	97	1	2	3	5	10	0	118	3	0	0	0	115	118					
20		SAN PEDRO NECTA	50	68	0	118	76	2	4	20	7	9	0	118	9	0	0	5	104	118					
21		SAN PEDRO SOLOMA	92	119	9	220	160	9	5	22	11	10	3	220	15	0	0	1	204	220					
22		SAN RAFAEL LA INDEPENDENCIA	22	24	0	46	33	2	0	4	2	5	0	46	5	0	0	0	41	46					
23		SAN RAFAEL PETZAL	19	17	0	36	28	0	0	3	2	3	0	36	3	0	0	0	33	36					
24		SAN SEBASTIÁN COATÁN	8	12	0	20	19	0	0	0	1	0	0	20	0	0	0	0	20	20					
25		SAN SEBASTIÁN HUEHUETENANGO	43	50	0	93	68	1	0	7	11	6	0	93	2	0	0	0	91	93					
26		SANTA ANA HUISTA	12	11	0	23	19	1	0	0	1	2	0	23	0	0	0	3	20	23					
27		SANTA BÁRBARA	61	52	0	113	101	0	0	3	3	6	0	113	0	0	0	0	113	113					
28		SANTA CRUZ BARILAS	192	259	1	452	359	3	11	44	21	12	2	452	20	0	0	9	423	452					
29		SANTA EULALIA	75	121	10	206	135	3	4	33	14	11	6	206	16	0	0	0	190	206					
30		SANTIAGO CHIMALTIENANGO	10	34	1	45	21	0	1	9	10	4	0	45	7	0	0	0	38	45					
31		TECUTIÁN	16	22	0	38	30	0	0	1	5	2	0	38	0	0	0	4	34	38					
32		TODOS SANTOS CUCHUMATÁN	53	66	0	119	91	1	1	7	11	8	0	119	6	0	0	2	111	119					
33		UNIÓN CANTINIL	23	30	0	53	38	0	2	3	6	4	0	53	0	0	0	13	40	53					
9		<b>JALAPA</b>	<b>414</b>	<b>649</b>	<b>7</b>	<b>1,070</b>	<b>1,002</b>	<b>19</b>	<b>16</b>	<b>142</b>	<b>154</b>	<b>132</b>	<b>8</b>	<b>1,070</b>	<b>18</b>	<b>0</b>	<b>0</b>	<b>314</b>	<b>1,138</b>	<b>1,070</b>					
1		EL ESPER	149	196	0	345	214	6	2	26	20	15	0	345	8	0	0	3	272	345					
2		LIVINGSTON	128	156	2	286	220	7	8	24	12	13	2	286	7	0	0	24	253	286					
3		LOS AMATES	80	93	3	176	107	2	2	27	15	23	0	176	1	0	0	60	115	176					
4		MORALES	124	168	0	292	214	2	1	20	46	27	0	292	0	0	0	87	225	292					
5		PUERTO BARRIOS	168	243	2	413	245	2	3	45	61	54	3	413	2	0	0	138	273	413					
10		<b>JALAPA</b>	<b>413</b>	<b>634</b>	<b>6</b>	<b>1,053</b>	<b>721</b>	<b>9</b>	<b>9</b>	<b>126</b>	<b>99</b>	<b>74</b>	<b>15</b>	<b>1,053</b>	<b>1</b>	<b>0</b>	<b>0</b>	<b>227</b>	<b>826</b>	<b>1,053</b>					
1		JALAPA	223	379	3	605	423	4	5	70	61	26	14	605	1	1	0	122	481	605					
2		MATAQUESCUNTLA	40	65	1	107	56	2	1	21	12	15	0	107	0	0	0	44	63	107					
3		MONJAS	25	27	2	54	32	1	0	6	2	12	1	54	0	0	0	18	36	54					
4		SAN CARLOS ALZATATE	15	41	0	56	40	1	2	6	5	2	0	56	0	0	0	6	50	56					
5		SAN LUIS JILOTEPEQUE	31	38	0	69	40	0	0	12	11	6	0	69	0	0	0	11	58	69					
6		SAN MANUEL CHAPARRÓN	9	12	0	21	11	1	0	3	1	5	0	21	0	0	0	9	12	21					
7		SAN PEDRO PINULA	70	73	0	143	119	0	1	8	7	8	0	143	0	0	0	17	126	143					
11		<b>JUTIAPA</b>	<b>505</b>	<b>845</b>	<b>17</b>	<b>1,367</b>	<b>777</b>	<b>17</b>	<b>19</b>	<b>189</b>	<b>191</b>	<b>165</b>	<b>9</b>	<b>1,367</b>	<b>2</b>	<b>1</b>	<b>0</b>	<b>469</b>	<b>895</b>	<b>1,367</b>					
1		AGUA BLANCA	22	36	1	59	34	0	0	10	9	6	0	59	0	0	0	20	39	59					
2		ASUNCIÓN MIA	31	70	3	104	53	1	1	13	20	15	1	104	0	0	0	41	63	104					
3		ATESCATEMPA	22	37	2	61	22	2	0	9	14	14	0	61	0	0	0	31	30	61					
4		COMAPA	32	43	0	75	47	1	3	13	5	6	0	75	0	0	0	26	49	75					
5		CONGUACO	29	40	0	69	47	1	1	8	10	2	0	69	0	0	0	19	50	69					
6		EL ADELANTO	7	14	1	22	11	0	0	0	3	5	3	22	0	0	0	9	13	22					
7		EL PROGRESO	27	61	2	90	26	0	3	17	23	20	1	90	1	0	0	42	47	90					
8		JALPATAGUA	28	54	2	84	42	0	0	12	10	17	1	84	0	0	0	38	46	84					
9		JEREP	5	11	0	16	12	0	0	1	2	1	0	16	0	0	0	4	12	16					
10		JUTIAPA	184	250	1	435	313	2	8	49	34	28	1	435	0	1	0	85	349						



REGISTRO CENTRAL DE LAS PERSONAS  
SEGUIMIENTO TEMÁTICO INSTITUCIONAL 2020  
MES REPORTADO: DICIEMBRE

D	M.	Departamento / municipio	Sexo		Población beneficiada									Pueblo						
			Mujeres	Hombres	No definido	Total	Edad			Juventud 14 a 30 años	Adultos 31 a 60 años	Tercera Edad 61 años en adelante	No definido	Total	Maya	Xinca	Garífuna	Mestizos/Ladinos	No indican	Total
							0 - 2	3 - 5	6 - 13											
14		<b>QUICHÉ</b>	1,688	2,193	10	3,891	2,868	31	38	434	270	237	13	3,891	235	0	0	115	3,541	3,891
1		CANILLA	19	27	0	46	24	0	1	9	4	8	0	46	2	0	0	9	35	46
2		CHAJUL	47	53	1	101	81	0	0	11	6	3	0	101	6	0	0	1	94	101
3		CHICAMÁN	57	81	0	138	82	0	5	29	13	9	0	138	6	0	0	10	122	138
4		CHICHÉ	24	75	0	99	43	0	2	25	26	5	0	99	16	0	0	3	80	99
5		CHICHICASTENANGO	159	250	0	409	280	2	2	57	33	35	0	409	40	0	0	7	362	409
6		CHINIQUE	18	29	0	47	33	0	1	4	4	5	0	47	0	0	0	3	44	47
7		CUNÉN	84	100	0	184	146	1	3	16	10	8	0	184	9	0	0	2	173	184
8		IXCÁN	267	358	1	626	518	8	5	51	23	21	0	626	37	0	0	20	569	626
9		JOYABAJ	249	226	0	475	407	2	6	13	18	28	1	475	3	0	0	8	464	475
10		NEBAJ	98	136	2	236	172	2	2	32	16	11	1	236	16	0	0	7	213	236
11		PACHALUM	20	32	0	52	33	0	1	7	9	2	0	52	0	0	0	12	40	52
12		PATZITE	14	32	0	46	23	0	0	7	10	6	0	46	13	0	0	1	32	46
13		SACAPULAS	92	97	2	191	152	2	1	15	9	10	2	191	2	0	0	1	188	191
14		SAN ANDRÉS SAJCABAJA	9	35	0	44	18	1	0	7	11	7	0	44	5	0	0	3	36	44
15		SAN ANTONIO ILOTENANGO	27	37	1	65	48	0	0	9	4	3	1	65	6	0	0	1	58	65
16		SAN BARTOLOMÉ JOCOYENANGO	26	27	0	53	45	1	0	1	4	2	0	53	0	0	0	0	53	53
17		SAN JUAN COTZAL	34	70	0	104	61	2	0	21	9	11	0	104	12	0	0	0	92	104
18		SAN PEDRO JOCOYILAS	57	71	1	129	103	1	1	14	3	6	1	129	8	0	0	1	120	129
19		SANTA CRUZ DEL QUICHÉ	147	172	2	321	190	1	7	48	25	43	7	321	29	0	0	15	277	321
20		USPANTAN	188	212	0	400	322	6	3	42	21	6	0	400	18	0	0	8	374	400
21		ZACUALPA	52	73	0	125	87	2	0	16	12	8	0	125	7	0	0	3	115	125
15		<b>RETALHULEU</b>	347	591	7	945	541	19	20	149	95	117	4	945	5	0	0	283	657	945
1		CHAMPERICO	43	49	0	92	55	1	1	14	7	14	0	92	0	0	0	28	64	92
2		EL ASINTAL	32	52	1	85	55	1	0	12	8	9	0	85	0	0	0	26	59	85
3		NUEVO SAN CARLOS	31	60	2	93	58	0	3	7	10	15	0	93	0	0	0	20	73	93
4		RETALHULEU	108	215	1	324	173	8	8	49	35	47	4	324	3	0	0	115	206	324
5		SAN ANDRÉS VILLA SECA	49	72	0	121	84	2	2	16	11	6	0	121	0	0	0	28	93	121
6		SAN FELIPE RETALHULEU	27	52	1	80	43	3	3	15	7	9	0	80	0	0	0	21	59	80
7		SAN MARTÍN ZAPOTITLÁN	15	25	1	41	19	2	1	12	3	4	0	41	1	0	0	14	26	41
8		SAN SEBASTIÁN	32	52	1	85	40	2	2	20	12	9	0	85	1	0	0	23	61	85
9		SANTA CRUZ MULÚA	10	14	0	24	14	0	0	4	2	4	0	24	0	0	0	8	16	24
16		<b>SACATEPÉQUEZ</b>	373	649	5	1,027	575	4	13	184	136	99	16	1,027	17	0	0	229	781	1,027
1		ANTIGUA GUATEMALA	120	170	3	293	195	2	3	28	30	28	7	293	2	0	0	61	230	293
2		CIUDAD VIEJA	21	35	1	57	30	0	2	13	8	4	0	57	0	0	0	19	38	57
3		JOCOTENANGO	24	34	0	58	30	0	0	9	8	10	1	58	0	0	0	21	37	58
4		MACDUALHA MILPAS ALTAS	7	24	0	33	12	0	2	12	4	3	0	33	0	0	0	13	20	33
5		PASTORES	6	21	0	27	12	0	0	10	5	0	0	27	0	0	0	12	15	27
6		SAN ANTONIO AGUAS CALIENTES	8	15	0	23	16	0	0	1	2	4	0	23	0	0	0	4	19	23
7		SAN BARTOLOMÉ MILPAS ALTAS	7	17	0	24	11	0	1	6	5	0	1	24	0	0	0	5	19	24
8		SAN JUAN ALOTENANGO	31	63	0	94	47	0	1	26	11	8	1	94	1	0	0	20	73	94
9		SAN LUCAS SACATEPÉQUEZ	16	31	0	47	16	0	0	10	13	7	1	47	0	0	0	25	22	47
10		SAN MIGUEL DUEÑAS	15	16	0	31	26	0	0	4	1	0	0	31	0	0	0	2	29	31
11		SANTA CATARINA BARAHONA	2	10	0	12	5	0	0	3	3	1	0	12	2	0	0	0	10	12
12		SANTA LUCÍA MILPAS ALTAS	19	31	0	50	20	0	0	12	12	5	1	50	0	0	0	22	28	50
13		SANTA MARÍA DE JESÚS	16	28	1	45	26	1	3	7	3	5	0	45	2	0	0	0	43	45
14		SANTIAGO SACATEPÉQUEZ	34	57	0	91	48	0	0	18	13	12	0	91	3	0	0	14	74	91
15		SANTO DOMINGO XENACÓJ	12	29	0	41	19	1	0	8	8	4	1	41	0	0	0	7	34	41
16		SUMPANGO	35	66	0	101	62	0	1	17	10	8	3	101	7	0	0	4	90	101
17		<b>SAN MARCOS</b>	1,325	2,011	30	3,366	2,258	79	71	351	322	268	17	3,366	26	0	0	665	2,675	3,366
1		AYUTLA	40	76	2	118	57	4	4	17	20	16	0	118	0	0	0	50	68	118
2		CATARINA	37	50	0	87	49	3	1	18	8	8	0	87	0	0	0	30	57	87
3		COMITANCILLO	94	104	0	198	162	1	0	9	11	15	0	198	7	0	0	0	191	198
4		CONCEPCIÓN TUTUAPA	110	136	1	247	189	8	7	11	17	15	0	247	7	0	0	3	237	247
5		EL QUETZAL	24	39	0	63	38	4	0	8	5	8	0	63	0	0	0	17	46	63
6		EL TUMBADOR	43	85	0	128	82	2	2	19	15	7	1	128	0	0	0	35	93	128
7		ESQUIPULAS PALO GORDO	17	18	1	36	22	2	0	2	1	8	1	36	0	0	0	11	25	36
8		IXCHIGUÁN	30	32	1	63	46	2	1	4	5	5	0	63	0	0	0	2	61	63
9		LA BLANCA	31	65	1	97	67	1	2	11	10	5	1	97	0	0	0	28	69	97
10		LA REFORMA	17	34	1	52	34	1	1	2	7	7	0	52	0	0	0	13	39	52
11		MALACATÁN	161	239	3	403	250	8	13	54	57	20	1	403	0	0	0	121	282	403
12		NUEVO PROGRESO	31	33	0	64	36	3	3	10	4	7	1	64	0	0	0	20	44	64
13		OCÓS	13	33	2	48	28	0	1	8	5	6	0	48	0	0	0	17	31	48
14		PAJAPITA	27	65	0	92	42	0	1	20	12	14	3	92	0	0	0	42	50	92
15		RÍO BLANCO	6	5	1	12	7	0	0	2	2	0	1	12	0	0	0	2	10	12
16		SAN ANTONIO SACATEPÉQUEZ	11	24	0	35	20	0	0	5	4	6	0	35	1	0	0	11	23	35
17		SAN CRISTÓBAL CUCHO	12	26	1	39	18	0	1	6	8	6	0	39	0	0	0	19	20	39
18		SAN JOSÉ EL RODEO	18	28	0	46	32	1	0	7	1	5	0	46	0	0	0	12	34	46
19		SAN JOSÉ OJETENAM	14	24	0	38	25	0	0	2	3	8	0	38	0	0	0	10	28	38
20		SAN LORENZO	19	29	0	48	31	0	0	11	5	1	0	48	1					


**REGISTRO CENTRAL DE LAS PERSONAS**  
**SEGUIMIENTO TEMÁTICO INSTITUCIONAL 2020**  
**MES REPORTADO: DICIEMBRE**

D	M	Departamento / municipio	Sexo				Población beneficiada							Pueblo						
			Mujeres	Hombres	No definido	Total	Niñez			Juventud 14 a 30 años	Adultos 31 a 60 años	Tercera Edad 61 años en adelante	No definido	Total	Maya	Xinca	Garífuna	Mestizos/Ladinos	No indican	Total
							0 - 2	3 - 5	6 - 13											
19		<b>SOLILÁ</b>	455	716	8	1,179	743	8	2	174	114	132	6	1,179	94	0	0	30	1,055	1,179
	1	CONCEPCIÓN	10	13	0	23	20	0	2	0	1	0	0	23	0	0	0	0	23	23
	2	NAHUALA	85	128	0	213	132	3	1	35	16	26	0	213	24	0	0	1	188	213
	3	PANAJACHEL	15	33	0	48	25	0	0	7	8	0	0	48	4	0	0	4	40	48
	4	SAN ANDRÉS SEMETABAJ	18	18	0	36	27	0	0	3	3	0	0	36	4	0	0	0	32	36
	5	SAN ANTONIO PALOPÓ	13	14	0	27	18	1	0	1	2	5	0	27	1	0	0	0	26	27
	6	SAN JOSÉ CHACAYA	7	10	0	17	10	0	1	2	2	2	0	17	1	0	0	0	16	17
	7	SAN JUAN LA LAGUNA	10	23	1	34	23	0	0	4	6	1	0	34	0	0	0	3	31	34
	8	SAN LUCAS TOLIMÁN	24	37	0	61	43	0	0	6	5	7	0	61	3	0	0	2	56	61
	9	SAN MARCOS LA LAGUNA	6	6	0	12	9	0	0	1	0	2	0	12	0	0	0	0	12	12
	10	SAN PABLO LA LAGUNA	10	15	0	25	17	0	0	5	0	3	0	25	3	0	0	0	22	25
	11	SAN PEDRO LA LAGUNA	10	15	0	25	11	0	0	5	7	2	0	25	2	0	0	1	22	25
	12	SANTA CATARINA IXTAMAL	41	59	6	106	76	1	0	9	4	12	4	106	6	0	0	0	100	106
	13	SANTA CATARINA PALOPO	3	12	0	15	11	0	0	4	0	0	0	15	3	0	0	0	12	15
	14	SANTA CLARA LA LAGUNA	9	14	0	23	10	0	0	7	3	3	0	23	2	0	0	0	21	23
	15	SANTA CRUZ LA LAGUNA	7	27	0	34	18	0	0	12	3	1	0	34	5	0	0	0	29	34
	16	SANTA LUCÍA UTATLÁN	30	44	0	74	37	0	0	13	10	14	0	74	12	0	0	1	61	74
	17	SANTA MARÍA VISITACIÓN	0	2	0	2	0	0	0	1	1	0	0	2	0	0	0	1	1	2
	18	SANTIAGO ATITLÁN	25	45	1	71	41	0	0	11	11	7	1	71	5	0	0	3	63	71
	19	SOLILÁ	132	201	0	333	215	3	0	46	33	35	1	333	19	0	0	14	300	333
20		<b>SUCHITEPÉQUEZ</b>	661	1,098	8	1,767	1,017	35	12	319	200	172	12	1,767	31	0	0	363	1,373	1,767
	1	CHICACAO	65	136	4	205	116	3	1	51	14	20	0	205	0	0	0	27	178	205
	2	CUYOTENANGO	30	65	0	95	45	1	0	25	13	11	0	95	0	0	0	42	53	95
	3	MAZATENANGO	154	219	1	374	256	5	1	41	42	22	7	374	2	0	0	64	308	374
	4	PATULUL	44	61	0	105	59	3	2	15	14	12	0	105	1	0	0	29	75	105
	5	PUEBLO NUEVO	19	18	0	37	25	0	0	4	3	5	0	37	2	0	0	4	31	37
	6	RÍO BRAVO	36	43	0	79	45	0	0	8	10	16	0	79	1	0	0	28	50	79
	7	SAMAYAC	30	39	0	69	32	3	2	11	11	10	0	69	3	0	0	6	60	69
	8	SAN ANTONIO SUCHITEPÉQUEZ	76	79	1	156	113	4	1	15	10	13	0	156	2	0	0	13	141	156
	9	SAN BERNARDINO	17	26	0	43	29	2	0	5	3	4	0	43	4	0	0	5	34	43
	10	SAN FRANCISCO JAPOTITLÁN	21	55	1	77	22	2	3	27	15	6	2	77	1	0	0	33	43	77
	11	SAN GABRIEL	11	28	0	39	12	2	0	11	6	8	0	39	0	0	0	12	27	39
	12	SAN JOSÉ EL IDOLO	6	14	0	20	16	1	0	3	0	0	0	20	0	0	0	2	18	20
	13	SAN JOSÉ LA MAGUINA	37	79	0	116	61	4	11	18	15	16	1	116	0	0	0	36	80	116
	14	SAN JUAN BAUTISTA	8	14	0	22	13	0	0	6	3	0	0	22	0	0	0	7	15	22
	15	SAN LORENZO	5	17	0	22	10	0	0	9	2	1	0	22	1	0	0	3	18	22
	16	SAN MIGUEL PANÁN	7	19	0	26	22	0	0	3	1	0	0	26	0	0	0	1	25	26
	17	SAN PABLO JOCOPIJAS	12	41	0	53	25	0	0	13	11	4	0	53	7	0	0	2	44	53
	18	SANTA BARBARA	21	32	0	53	29	2	0	8	8	6	0	53	0	0	0	19	34	53
	19	SANTO DOMINGO SUCHITEPÉQUEZ	29	59	1	89	50	2	0	20	7	9	1	89	0	0	0	17	72	89
	20	SANTO TOMÁS LA UNIÓN	21	37	0	58	23	0	1	17	9	7	1	58	3	0	0	5	50	58
	21	ZUNILITO	12	17	0	29	14	1	0	9	3	2	0	29	4	0	0	8	17	29
21		<b>TOTONICAPÁN</b>	492	743	3	1,238	772	16	16	187	120	125	2	1,238	120	0	0	21	1,097	1,238
	1	MOMOSTENANGO	123	167	2	292	175	8	9	49	26	25	0	292	34	0	0	8	250	292
	2	SAN ANDRÉS XECUL	20	70	0	90	42	0	3	26	8	11	0	90	17	0	0	1	72	90
	3	SAN BARTOLO	20	16	1	37	23	1	0	1	2	10	0	37	0	0	0	0	37	37
	4	SAN CRISTÓBAL TONICAPÁN	34	52	0	86	41	0	0	19	14	12	0	86	8	0	0	5	73	86
	5	SAN FRANCISCO EL ALTO	58	108	0	166	106	2	0	26	25	7	0	166	11	0	0	1	154	166
	6	SANTA LUCÍA LA REFORMA	42	49	0	91	68	2	0	8	9	4	0	91	7	0	0	0	84	91
	7	SANTA MARÍA CHIQUIMULA	77	102	0	179	129	3	3	27	6	11	0	179	19	0	0	2	158	179
	8	TOTONICAPÁN	118	179	0	297	188	0	1	31	30	45	2	297	24	0	0	4	269	297
22		<b>ZACAPA</b>	274	477	2	753	409	8	8	125	110	88	5	753	3	0	0	288	462	753
	1	CABAÑAS	15	16	0	31	25	0	0	2	3	1	0	31	0	0	0	5	26	31
	2	ESTANZUELA	8	26	0	34	12	1	0	8	10	3	0	34	0	0	0	20	14	34
	3	GUJALÁN	58	111	1	170	93	1	2	34	22	18	0	170	0	0	0	70	100	170
	4	HUITÉ	16	15	0	31	19	0	0	4	3	5	0	31	0	0	0	12	19	31
	5	LA UNIÓN	13	22	0	35	22	0	0	4	6	3	0	35	0	0	0	13	22	35
	6	RÍO HONDO	16	33	0	49	29	0	0	11	7	2	0	49	0	0	0	19	30	49
	7	SAN DIEGO	11	13	0	24	17	0	1	3	0	3	0	24	0	0	0	5	19	24
	8	SAN JORGE	7	13	0	20	13	1	0	4	1	1	0	20	0	0	0	5	15	20
	9	TECULUTÁN	32	37	0	69	32	0	1	7	10	19	0	69	1	0	0	34	34	69
	10	USUMATLÁN	17	22	0	39	18	0	1	7	8	5	0	39	0	0	0	15	24	39
	11	ZACAPA	81	169	1	251	129	5	3	41	40	28	5	251	2	0	0	90	159	251

1   
**Jennifer Patricia Balcárcel de León**  
Gestor de Registro Central de Las Personas I  
Registro Central de las Personas  
Sede Central, Guatemala, Guatemala

1   
**Lic. Rafael Arturo Andrade Barillas**  
Jefe de Registro Civil de las Personas  
Registro Central de las Personas  
Sede Central, RENAP, Guatemala, Guatemala

Firma y sello de la máxima autoridad de la dependencia

1   
**Licenciado Juan Ramiro Toledo Montenegro**  
Subdirector de Registro Central de las Personas  
Registro Central de las Personas  
Sede Central, RENAP, Guatemala, Guatemala

1   
**Caren Orfilia Guzmán Sagastume**  
Registrador Central de las Personas  
Registro Central de las Personas  
Sede Central, RENAP, Guatemala, Guatemala

# **ANEXO III**






**REGISTRO CENTRAL DE LAS PERSONAS  
SEGUIMIENTO TEMÁTICO INSTITUCIONAL 2020  
MES REPORTADO: DICIEMBRE**

Nombre de la inscripción

Inscripciones de nacimiento realizadas.

Población beneficiada

D	M	Departamento / municipio	Sexo				Edad												
			Mujeres	Hombres	No definido	Total	Niñez						Juventud 14 - 30	Adultos 31 - 60	Tercera Edad 61 años en adelante	No definido	Total		
							0	1	2	3	4	5						6 - 13	
<b>12</b>		<b>PETEN</b>	<b>440</b>	<b>484</b>	<b>0</b>	<b>924</b>	<b>923</b>	<b>0</b>	<b>0</b>	<b>0</b>	<b>0</b>	<b>0</b>	<b>0</b>	<b>0</b>	<b>0</b>	<b>1</b>	<b>0</b>	<b>0</b>	<b>924</b>
	1	DOLORES	20	24	0	44	44	0	0	0	0	0	0	0	0	0	0	0	44
	2	EL CHAL	11	9	0	20	20	0	0	0	0	0	0	0	0	0	0	0	20
	3	FLORES	19	19	0	38	38	0	0	0	0	0	0	0	0	0	0	0	38
	4	LA LIBERTAD	67	74	0	141	141	0	0	0	0	0	0	0	0	0	0	0	141
	5	LAS CRUCES	29	36	0	65	65	0	0	0	0	0	0	0	0	0	0	0	65
	6	MELCHOR DE MENCOS	15	17	0	32	32	0	0	0	0	0	0	0	0	0	0	0	32
	7	POPTUN	39	56	0	95	95	0	0	0	0	0	0	0	0	0	0	0	95
	8	SAN ANDRÉS	12	13	0	25	25	0	0	0	0	0	0	0	0	0	0	0	25
	9	SAN BENITO	73	69	0	142	141	0	0	0	0	0	0	0	0	1	0	0	142
	10	SAN FRANCISCO	10	9	0	19	19	0	0	0	0	0	0	0	0	0	0	0	19
	11	SAN JOSÉ	4	3	0	7	7	0	0	0	0	0	0	0	0	0	0	0	7
	12	SAN LUIS	49	55	0	104	104	0	0	0	0	0	0	0	0	0	0	0	104
	13	SANTA ANA	15	14	0	29	29	0	0	0	0	0	0	0	0	0	0	0	29
	14	SAYAXCHE	77	86	0	163	163	0	0	0	0	0	0	0	0	0	0	0	163
<b>13</b>		<b>QUETZALTENANGO</b>	<b>586</b>	<b>588</b>	<b>0</b>	<b>1,174</b>	<b>1,169</b>	<b>1</b>	<b>0</b>	<b>0</b>	<b>0</b>	<b>0</b>	<b>2</b>	<b>1</b>	<b>1</b>	<b>0</b>	<b>0</b>	<b>1,174</b>	
	1	ALMOLONGA	8	9	0	17	17	0	0	0	0	0	0	0	0	0	0	0	17
	2	CABRICÁN	18	17	0	35	35	0	0	0	0	0	0	0	0	0	0	0	35
	3	CAJOLÁ	21	19	0	40	40	0	0	0	0	0	0	0	0	0	0	0	40
	4	CANTEL	30	27	0	57	57	0	0	0	0	0	0	0	0	0	0	0	57
	5	COATEPEQUE	113	103	0	216	215	1	0	0	0	0	0	0	0	0	0	0	216
	6	COLOMBA	24	24	0	48	48	0	0	0	0	0	0	0	0	0	0	0	48
	7	CONCEPCIÓN CHQUIRICHAPA	27	17	0	44	44	0	0	0	0	0	0	0	0	0	0	0	44
	8	EL PALMAR	12	12	0	24	24	0	0	0	0	0	0	0	0	0	0	0	24
	9	FLORES COSTA CUCA	13	10	0	23	23	0	0	0	0	0	0	0	0	0	0	0	23
	10	GÉNOVA	29	24	0	53	53	0	0	0	0	0	0	0	0	0	0	0	53
	11	HUITÁN	6	8	0	14	14	0	0	0	0	0	0	0	0	0	0	0	14
	12	LA ESPERANZA	22	14	0	36	35	0	0	0	0	0	1	0	0	0	0	0	36
	13	OLINTEPEQUE	10	21	0	31	31	0	0	0	0	0	0	0	0	0	0	0	31
	14	OSTUNCALCO	50	45	0	95	95	0	0	0	0	0	0	0	0	0	0	0	95
	15	PALESTINA DE LOS ALTOS	13	20	0	33	33	0	0	0	0	0	0	0	0	0	0	0	33
	16	QUETZALTENANGO	128	142	0	270	268	0	0	0	0	0	1	1	0	0	0	0	270
	17	SALCAJÁ	5	4	0	9	9	0	0	0	0	0	0	0	0	0	0	0	9
	18	SAN CARLOS SIJA	3	8	0	11	11	0	0	0	0	0	0	0	0	0	0	0	11
	19	SAN FRANCISCO LA UNIÓN	3	4	0	7	7	0	0	0	0	0	0	0	0	0	0	0	7
	20	SAN MARTÍN SACATEPEQUEZ	27	36	0	63	62	0	0	0	0	0	0	0	1	0	0	0	63
	21	SAN MATEO	4	2	0	6	6	0	0	0	0	0	0	0	0	0	0	0	6
	22	SAN MIGUEL SIGÜILÁ	6	5	0	11	11	0	0	0	0	0	0	0	0	0	0	0	11
	23	SIBILIA	3	4	0	7	7	0	0	0	0	0	0	0	0	0	0	0	7
	24	ZUNIL	11	13	0	24	24	0	0	0	0	0	0	0	0	0	0	0	24
<b>14</b>		<b>QUICHÉ</b>	<b>903</b>	<b>798</b>	<b>0</b>	<b>1,701</b>	<b>1,700</b>	<b>0</b>	<b>0</b>	<b>0</b>	<b>0</b>	<b>1</b>	<b>0</b>	<b>0</b>	<b>0</b>	<b>0</b>	<b>0</b>	<b>1,701</b>	
	1	CANILLA	11	8	0	19	19	0	0	0	0	0	0	0	0	0	0	0	19
	2	CHAJUL	35	33	0	68	68	0	0	0	0	0	0	0	0	0	0	0	68
	3	CHICAMÁN	15	18	0	33	33	0	0	0	0	0	0	0	0	0	0	0	33
	4	CHICHÉ	14	12	0	26	26	0	0	0	0	0	0	0	0	0	0	0	26
	5	CHICHICASTENANGO	76	85	0	161	161	0	0	0	0	0	0	0	0	0	0	0	161
	6	CHINIQUE	14	18	0	32	32	0	0	0	0	0	0	0	0	0	0	0	32
	7	CUNÉN	61	64	0	125	125	0	0	0	0	0	0	0	0	0	0	0	125
	8	IXCÁN	136	146	0	282	282	0	0	0	0	0	0	0	0	0	0	0	282
	9	JOYABAJ	118	95	0	213	213	0	0	0	0	0	0	0	0	0	0	0	213
	10	NEBAJ	49	46	0	95	95	0	0	0	0	0	0	0	0	0	0	0	95
	11	PACHALUM	14	10	0	24	24	0	0	0	0	0	0	0	0	0	0	0	24
	12	PATZITE	12	7	0	19	19	0	0	0	0	0	0	0	0	0	0	0	19
	13	SACAPULAS	49	37	0	86	86	0	0	0	0	0	0	0	0	0	0	0	86
	14	SAN ANDRÉS SAJCABAJÁ	4	10	0	14	14	0	0	0	0	0	0	0	0	0	0	0	14
	15	SAN ANTONIO ILOTENANGO	19	16	0	35	35	0	0	0	0	0	0	0	0	0	0	0	35
	16	SAN BARTOLOMÉ JOCOTENANGO	15	12	0	27	27	0	0	0	0	0	0	0	0	0	0	0	27
	17	SAN JUAN COITZAL	23	19	0	42	41	0	0	0	0	0	1	0	0	0	0	0	42
	18	SAN PEDRO JOCOPILAS	26	28	0	54	54	0	0	0	0	0	0	0	0	0	0	0	54
	19	SANTA CRUZ DEL QUICHÉ	85	45	0	130	130	0	0	0	0	0	0	0	0	0	0	0	130
	20	USPANTÁN	90	61	0	151	151	0	0	0	0	0	0	0	0	0	0	0	151
	21	ZACUALPA	37	28	0	65	65	0	0	0	0	0	0	0	0	0	0	0	65
<b>15</b>		<b>RETALHULEU</b>	<b>208</b>	<b>227</b>	<b>0</b>	<b>435</b>	<b>431</b>	<b>0</b>	<b>0</b>	<b>1</b>	<b>0</b>	<b>0</b>	<b>0</b>	<b>2</b>	<b>1</b>	<b>0</b>	<b>0</b>	<b>435</b>	
	1	CHAMPERICO	30	16	0	46	46	0	0	0	0	0	0	0	0	0	0	0	46
	2	EL ASINTAL	18	20	0	38	38	0	0	0	0	0	0	0	0	0	0	0	38
	3	NUEVO SAN CARLOS	21	29	0	50	50	0	0	0	0	0	0	0	0	0	0	0	50
	4	RETALHULEU	60	83	0	143	143	0	0	0	0	0	0	0	0	0	0	0	143
	5	SAN ANDRÉS VILLA SECA	28	34	0	62	62	0	0	0	0	0	0	0	0	0	0	0	62
	6	SAN FELIPE RETALHULEU	15	17	0	32	32	0	0	0	0	0	0	0	0	0	0	0	32
	7	SAN MARTÍN ZAPOTITLAN	8	8	0	16	16	0	0	0	0	0	0	0	0	0	0	0	16
	8	SAN SEBASTIÁN	21	14	0	35	31	0	0	1	0	0	0	2	1	0	0	0	35
	9	SANTA CRUZ MULUÁ	7	6	0	13	13	0	0	0	0	0	0	0	0	0	0	0	13

**REGISTRO CENTRAL DE LAS PERSONAS  
SEGUIMIENTO TEMÁTICO INSTITUCIONAL 2020  
MES REPORTADO: DICIEMBRE**

Nombre de la inscripción

Inscripciones de nacimiento realizadas.

Población beneficiada

D	M	Departamento / municipio	Sexo				Edad										Total		
			Mujeres	Hombres	No definido	Total	Niñez						Juventud	Adultos	Tercera Edad 61 años en adelante	No definido			
							0	1	2	3	4	5						6 - 13	14 - 30
16		<b>SACATEPÉQUEZ</b>	<b>217</b>	<b>224</b>	<b>0</b>	<b>441</b>	<b>440</b>	<b>0</b>	<b>0</b>	<b>0</b>	<b>0</b>	<b>0</b>	<b>0</b>	<b>0</b>	<b>1</b>	<b>0</b>	<b>0</b>	<b>0</b>	<b>441</b>
	1	ANTIGUA GUATEMALA	71	76	0	147	147	0	0	0	0	0	0	0	0	0	0	0	147
	2	CIUDAD VIEJA	14	13	0	27	27	0	0	0	0	0	0	0	0	0	0	0	27
	3	JOCOTENANGO	13	9	0	22	22	0	0	0	0	0	0	0	0	0	0	0	22
	4	MAGDALENA MILPAS ALTAS	3	6	0	9	9	0	0	0	0	0	0	0	0	0	0	0	9
	5	PASTORES	5	3	0	8	8	0	0	0	0	0	0	0	0	0	0	0	8
	6	SAN ANTONIO AGUAS CALIENTES	7	9	0	16	16	0	0	0	0	0	0	0	0	0	0	0	16
	7	SAN BARTOLOMÉ MILPAS ALTAS	5	2	0	7	6	0	0	0	0	0	0	1	0	0	0	0	7
	8	SAN JUAN ALOTENANGO	18	22	0	40	40	0	0	0	0	0	0	0	0	0	0	0	40
	9	SAN LUCAS SACATEPÉQUEZ	8	6	0	14	14	0	0	0	0	0	0	0	0	0	0	0	14
	10	SAN MIGUEL DUEÑAS	13	11	0	24	24	0	0	0	0	0	0	0	0	0	0	0	24
	11	SANTA CATARINA BARAHONA	2	1	0	3	3	0	0	0	0	0	0	0	0	0	0	0	3
	12	SANTA LUCÍA MILPAS ALTAS	13	3	0	16	16	0	0	0	0	0	0	0	0	0	0	0	16
	13	SANTA MARÍA DE JESÚS	6	8	0	14	14	0	0	0	0	0	0	1	0	0	0	0	14
	14	SANTIAGO SACATEPÉQUEZ	19	20	0	39	39	0	0	0	0	0	0	0	0	0	0	0	39
	15	SANTO DOMINGO XENACÓJ	2	9	0	11	11	0	0	0	0	0	0	0	0	0	0	0	11
	16	SUMPANGO	18	26	0	44	44	0	0	0	0	0	0	0	0	0	0	0	44
17		<b>SAN MARCOS</b>	<b>748</b>	<b>828</b>	<b>0</b>	<b>1,576</b>	<b>1,569</b>	<b>0</b>	<b>0</b>	<b>0</b>	<b>0</b>	<b>0</b>	<b>0</b>	<b>1</b>	<b>2</b>	<b>4</b>	<b>0</b>	<b>0</b>	<b>1,576</b>
	1	AYUTLA	19	28	0	47	47	0	0	0	0	0	0	0	0	0	0	0	47
	2	CATARINA	25	19	0	44	44	0	0	0	0	0	0	0	0	0	0	0	44
	3	COMITANCILLO	67	52	0	119	119	0	0	0	0	0	0	0	0	0	0	0	119
	4	CONCEPCIÓN TUTUAPA	32	37	0	69	67	0	0	0	0	0	0	0	2	0	0	0	69
	5	EL QUETZAL	13	14	0	27	27	0	0	0	0	0	0	0	0	0	0	0	27
	6	EL TUMBADOR	25	33	0	58	58	0	0	0	0	0	0	0	0	0	0	0	58
	7	ESQUIPULAS PALO GORDO	8	5	0	13	13	0	0	0	0	0	0	0	0	0	0	0	13
	8	IXCHIGUÁN	22	18	0	40	40	0	0	0	0	0	0	0	0	0	0	0	40
	9	LA BLANCA	15	32	0	47	47	0	0	0	0	0	0	0	0	0	0	0	47
	10	LA REFORMA	13	13	0	26	26	0	0	0	0	0	0	0	0	0	0	0	26
	11	MALACATÁN	80	90	0	170	169	0	0	0	0	0	0	1	0	0	0	0	170
	12	NUEVO PROGRESO	18	14	0	32	32	0	0	0	0	0	0	0	0	0	0	0	32
	13	OCOS	9	13	0	22	22	0	0	0	0	0	0	0	0	0	0	0	22
	14	PAJAPITA	17	15	0	32	31	0	0	0	0	0	1	0	0	0	0	0	32
	15	RÍO BLANCO	3	2	0	5	5	0	0	0	0	0	0	0	0	0	0	0	5
	16	SAN ANTONIO SACATEPÉQUEZ	8	7	0	15	15	0	0	0	0	0	0	1	0	0	0	0	15
	17	SAN CRISTÓBAL CUCHO	8	8	0	16	16	0	0	0	0	0	0	0	0	0	0	0	16
	18	SAN JOSÉ EL RODEO	7	11	0	18	18	0	0	0	0	0	0	0	1	0	0	0	18
	19	SAN JOSÉ OJETENAM	2	9	0	11	11	0	0	0	0	0	0	0	0	0	0	0	11
	20	SAN LORENZO	13	11	0	24	24	0	0	0	0	0	0	0	0	0	0	0	24
	21	SAN MARCOS	116	135	0	251	249	0	0	0	0	0	0	1	1	0	0	0	251
	22	SAN MIGUEL IXTAHUACÁN	37	39	0	76	76	0	0	0	0	0	0	0	0	0	0	0	76
	23	SAN PABLO	23	30	0	53	53	0	0	0	0	0	0	0	0	0	0	0	53
	24	SAN PEDRO SACATEPÉQUEZ	37	41	0	78	78	0	0	0	0	0	0	0	0	0	0	0	78
	25	SAN RAFAEL PIE DE LA CUESTA	9	7	0	16	16	0	0	0	0	0	0	0	0	0	0	0	16
	26	SIBINAL	8	3	0	11	11	0	0	0	0	0	0	0	0	0	0	0	11
	27	SIPACAPA	12	23	0	35	35	0	0	0	0	0	0	0	0	0	0	0	35
	28	TACANÁ	44	48	0	92	91	0	0	0	0	0	0	0	1	0	0	0	92
	29	TAJUMULCO	28	39	0	67	67	0	0	0	0	0	0	0	0	0	0	0	67
	30	TEJUTLA	30	32	0	62	62	0	0	0	0	0	0	0	0	0	0	0	62
18		<b>SANTA ROSA</b>	<b>272</b>	<b>305</b>	<b>0</b>	<b>577</b>	<b>575</b>	<b>0</b>	<b>0</b>	<b>0</b>	<b>0</b>	<b>0</b>	<b>0</b>	<b>0</b>	<b>1</b>	<b>1</b>	<b>0</b>	<b>0</b>	<b>577</b>
	1	BARBERENA	31	32	0	63	63	0	0	0	0	0	0	0	0	0	0	0	63
	2	CASILLAS	8	8	0	16	16	0	0	0	0	0	0	0	0	0	0	0	16
	3	CHIQUMULLILLA	23	20	0	43	42	0	0	0	0	0	0	0	1	0	0	0	43
	4	CUILAPA	137	177	0	314	314	0	0	0	0	0	0	0	0	0	0	0	314
	5	GUAZACAPÁN	10	8	0	18	18	0	0	0	0	0	0	0	0	0	0	0	18
	6	NUEVA SANTA ROSA	6	8	0	14	14	0	0	0	0	0	0	0	0	0	0	0	14
	7	ORATORIO	5	2	0	7	7	0	0	0	0	0	0	0	0	0	0	0	7
	8	PUEBLO NUEVO VIÑAS	10	10	0	20	20	0	0	0	0	0	0	0	0	0	0	0	20
	9	SAN JUAN TECUACO	4	4	0	8	7	0	0	0	0	0	0	1	0	0	0	0	8
	10	SAN RAFAEL LAS FLORES	3	5	0	8	8	0	0	0	0	0	0	0	0	0	0	0	8
	11	SANTA CRUZ NARANJO	1	8	0	9	9	0	0	0	0	0	0	0	0	0	0	0	9
	12	SANTA MARÍA IXHUATÁN	7	5	0	12	12	0	0	0	0	0	0	0	0	0	0	0	12
	13	SANTA ROSA DE LIMA	7	4	0	11	11	0	0	0	0	0	0	0	0	0	0	0	11
	14	TAXISCO	20	14	0	34	34	0	0	0	0	0	0	0	0	0	0	0	34
19		<b>SOLOLÁ</b>	<b>282</b>	<b>288</b>	<b>0</b>	<b>570</b>	<b>570</b>	<b>0</b>	<b>0</b>	<b>0</b>	<b>0</b>	<b>0</b>	<b>0</b>	<b>0</b>	<b>0</b>	<b>0</b>	<b>0</b>	<b>0</b>	<b>570</b>
	1	CONCEPCIÓN	7	10	0	17	17	0	0	0	0	0	0	0	0	0	0	0	17
	2	NAHUJAL	55	59	0	114	114	0	0	0	0	0	0	0	0	0	0	0	114
	3	PANAJACHEL	5	12	0	17	17	0	0	0	0	0	0	0	0	0	0	0	17
	4	SAN ANDRÉS SEMETABAJ	10	11	0	21	21	0	0	0	0	0	0	0	0	0	0	0	21
	5	SAN ANTONIO PALOPÓ	10	4	0	14	14	0	0	0	0	0	0	0	0	0	0	0	14
	6	SAN JOSÉ CHACAYÁ	5	4	0	9	9	0	0	0	0	0	0	0	0	0	0	0	9
	7	SAN JUAN LA LAGUNA	8	12	0	20	20	0	0	0	0	0	0	0	0	0	0	0	20
	8	SAN LUCAS TOLIMÁN	16	19	0	35	35	0	0	0	0	0	0	0	0	0	0	0	35
	9	SAN MARCOS LA LAGUNA	4	1	0	5	5	0	0	0	0	0	0	0	0	0	0	0	5
	10	SAN PABLO LA LAGUNA	5	9	0	14	14	0	0	0	0	0	0	0	0	0	0	0	14
	11	SAN PEDRO LA LAGUNA	4	3	0	7	7												

**REGISTRO CENTRAL DE LAS PERSONAS  
SEGUIMIENTO TEMÁTICO INSTITUCIONAL 2020  
MES REPORTADO: DICIEMBRE**

Nombre de la inscripción

Inscripciones de nacimiento realizadas.

Población beneficiada

D	M	Departamento / municipio	Sexo				Edad													
			Mujeres	Hombres	No definido	Total	Niñez							Juventud 14 - 30	Adultos 31 - 60	Tercera Edad 61 años en adelante	No definido	Total		
							0	1	2	3	4	5	6 - 13							
20		<b>SUCHITEPEQUEZ</b>	<b>351</b>	<b>362</b>	<b>0</b>	<b>713</b>	<b>713</b>	<b>0</b>	<b>0</b>	<b>0</b>	<b>0</b>	<b>0</b>	<b>0</b>	<b>0</b>	<b>0</b>	<b>0</b>	<b>0</b>	<b>0</b>	<b>0</b>	<b>713</b>
	1	CHICACAO	25	37	0	62	62	0	0	0	0	0	0	0	0	0	0	0	0	62
	2	CUYOTENANGO	12	15	0	27	27	0	0	0	0	0	0	0	0	0	0	0	0	27
	3	MAZATENANGO	101	91	0	192	192	0	0	0	0	0	0	0	0	0	0	0	0	192
	4	PATULUL	19	20	0	39	39	0	0	0	0	0	0	0	0	0	0	0	0	39
	5	PUEBLO NUEVO	10	8	0	18	18	0	0	0	0	0	0	0	0	0	0	0	0	18
	6	RÍO BRAVO	21	14	0	35	35	0	0	0	0	0	0	0	0	0	0	0	0	35
	7	SAMAYAC	11	12	0	23	23	0	0	0	0	0	0	0	0	0	0	0	0	23
	8	SAN ANTONIO SUCHITEPEQUEZ	38	35	0	73	73	0	0	0	0	0	0	0	0	0	0	0	0	73
	9	SAN BERNARDINO	8	10	0	18	18	0	0	0	0	0	0	0	0	0	0	0	0	18
	10	SAN FRANCISCO ZAPOTILÁN	10	10	0	20	20	0	0	0	0	0	0	0	0	0	0	0	0	20
	11	SAN GABRIEL	4	6	0	10	10	0	0	0	0	0	0	0	0	0	0	0	0	10
	12	SAN JOSÉ EL ÍDOLO	5	7	0	12	12	0	0	0	0	0	0	0	0	0	0	0	0	12
	13	SAN JOSÉ LA MÁQUINA	18	28	0	46	46	0	0	0	0	0	0	0	0	0	0	0	0	46
	14	SAN JUAN BAUTISTA	6	6	0	12	12	0	0	0	0	0	0	0	0	0	0	0	0	12
	15	SAN LORENZO	4	5	0	9	9	0	0	0	0	0	0	0	0	0	0	0	0	9
	16	SAN MIGUEL PANÁN	5	7	0	12	12	0	0	0	0	0	0	0	0	0	0	0	0	12
	17	SAN PABLO JOCOPILAS	7	10	0	17	17	0	0	0	0	0	0	0	0	0	0	0	0	17
	18	SANTA BÁRBARA	8	5	0	13	13	0	0	0	0	0	0	0	0	0	0	0	0	13
	19	SANTO DOMINGO SUCHITEPEQUEZ	21	21	0	42	42	0	0	0	0	0	0	0	0	0	0	0	0	42
	20	SANTO TOMAS LA UNIÓN	11	8	0	19	19	0	0	0	0	0	0	0	0	0	0	0	0	19
	21	ZUNILITO	7	7	0	14	14	0	0	0	0	0	0	0	0	0	0	0	0	14
21		<b>TOTONICAPÁN</b>	<b>266</b>	<b>258</b>	<b>0</b>	<b>524</b>	<b>524</b>	<b>0</b>	<b>0</b>	<b>0</b>	<b>0</b>	<b>0</b>	<b>0</b>	<b>0</b>	<b>0</b>	<b>0</b>	<b>0</b>	<b>0</b>	<b>0</b>	<b>524</b>
	1	MOMOSTENANGO	70	54	0	124	124	0	0	0	0	0	0	0	0	0	0	0	0	124
	2	SAN ANDRÉS XECUL	13	20	0	33	33	0	0	0	0	0	0	0	0	0	0	0	0	33
	3	SAN BARTOLO	9	8	0	17	17	0	0	0	0	0	0	0	0	0	0	0	0	17
	4	SAN CRISTÓBAL TOTONICAPÁN	15	13	0	28	28	0	0	0	0	0	0	0	0	0	0	0	0	28
	5	SAN FRANCISCO EL ALTO	36	32	0	68	68	0	0	0	0	0	0	0	0	0	0	0	0	68
	6	SANTA LUCÍA LA REFORMA	20	21	0	41	41	0	0	0	0	0	0	0	0	0	0	0	0	41
	7	SANTA MARÍA CHIQUIMULA	42	38	0	80	80	0	0	0	0	0	0	0	0	0	0	0	0	80
	8	TOTONICAPÁN	61	72	0	133	133	0	0	0	0	0	0	0	0	0	0	0	0	133
22		<b>ZACAPA</b>	<b>119</b>	<b>136</b>	<b>0</b>	<b>255</b>	<b>253</b>	<b>1</b>	<b>0</b>	<b>0</b>	<b>0</b>	<b>0</b>	<b>0</b>	<b>0</b>	<b>0</b>	<b>1</b>	<b>0</b>	<b>0</b>	<b>0</b>	<b>255</b>
	1	CABAÑAS	5	7	0	12	12	0	0	0	0	0	0	0	0	0	0	0	0	12
	2	ESTANZUELA	2	7	0	9	9	0	0	0	0	0	0	0	0	0	0	0	0	9
	3	GUALAN	21	22	0	43	43	0	0	0	0	0	0	0	0	0	0	0	0	43
	4	HUITÉ	8	4	0	12	12	0	0	0	0	0	0	0	0	0	0	0	0	12
	5	LA UNIÓN	4	7	0	11	11	0	0	0	0	0	0	0	0	0	0	0	0	11
	6	RÍO HONDO	9	13	0	22	22	0	0	0	0	0	0	0	0	0	0	0	0	22
	7	SAN DIEGO	7	6	0	13	13	0	0	0	0	0	0	0	0	0	0	0	0	13
	8	SAN JORGE	4	4	0	8	8	0	0	0	0	0	0	0	0	0	0	0	0	8
	9	TECULUTÁN	14	8	0	22	22	0	0	0	0	0	0	0	0	0	0	0	0	22
	10	USUMATLÁN	6	8	0	14	13	0	0	0	0	0	0	0	0	1	0	0	0	14
	11	ZACAPA	39	50	0	89	88	1	0	0	0	0	0	0	0	0	0	0	0	89

Firma y sello de la máxima autoridad de la dependencia

1   
**Jennifer Patricia Balcárcel de León**  
 Gestor de Registro Central de las Personas I  
 Registro Central de las Personas  
 Sede Central, Guatemala, Guatemala

  
 Lic. Rafael Andrés Andrade Barillas  
 Jefe de Registro Civil de las Personas  
 Registro Central de las Personas  
 Sede Central, RENAP, Guatemala, Guatemala

  
 Licenciado Juan Ramiro Toler Montenegro  
 Subdirector de Registro Central de las Personas  
 Registro Central de las Personas  
 Sede Central, RENAP, Guatemala, Guatemala

1   
**Caren Orfilia Guzmán Sagastume**  
 Registrador Central de las Personas  
 Registro Central de las Personas  
 Sede Central, RENAP, Guatemala, Guatemala



# **ANEXO IV**





**REGISTRO CENTRAL DE LAS PERSONAS  
SEGUIMIENTO TEMÁTICO INSTITUCIONAL 2020  
MES REPORTADO: DICIEMBRE**

Nombre de la Inscripción

Inscripciones extemporáneas de nacimiento realizadas.

Población beneficiada

D	M	Departamento / municipio	Sexo				Edad											Total	
			Mujeres	Hombres	No definido	Total:	Niñez							Juventud 14 a 30 años	Adultos 31 a 60 años	Tercera Edad 61 años en adelante	No definido		
							0	1	2	3	4	5	6-13						
12		<b>Peten</b>	240	245	0	485	332	57	18	20	15	11	22	6	4	0	0	0	485
	1	Dolores	24	19	0	43	26	8	4	1	2	1	1	0	0	0	0	0	43
	2	El Chal	5	4	0	9	7	1	0	0	0	0	1	0	0	0	0	0	9
	3	Flores	9	12	0	21	14	1	0	1	1	0	3	1	0	0	0	0	21
	4	La Libertad	40	48	0	88	55	11	6	3	4	5	1	2	1	0	0	88	
	5	Las Cruces	22	26	0	48	32	5	0	4	2	2	2	1	0	0	0	48	
	6	Melchor De Mencos	9	13	0	22	17	3	1	1	0	0	0	0	0	0	0	22	
	7	Popitún	33	26	0	59	46	8	0	1	1	1	2	0	0	0	0	59	
	8	San Andrés	8	7	0	15	11	0	1	2	0	1	0	0	0	0	0	15	
	9	San Benito	12	11	0	23	14	2	0	1	0	1	4	0	1	0	0	23	
	10	San Francisco	6	4	0	10	5	1	0	0	0	0	0	2	2	0	0	10	
	11	San José	2	2	0	4	4	0	0	0	0	0	0	0	0	0	0	4	
	12	San Luis	31	29	0	60	45	7	1	3	1	0	3	0	0	0	0	60	
	13	Santa Ana	3	3	0	6	4	1	0	0	1	0	0	0	0	0	0	6	
	14	Sayaxché	36	41	0	77	52	9	5	3	3	0	5	0	0	0	0	77	
13		<b>Quetzaltenango</b>	175	149	0	324	268	23	6	3	2	4	9	2	2	5	0	324	
	1	Almolongo	6	11	0	17	14	1	1	0	0	0	0	0	0	1	0	17	
	2	Cabracán	1	4	0	5	4	0	0	0	0	0	1	0	0	0	0	5	
	3	Cajalá	1	1	0	2	2	0	0	0	0	0	0	0	0	0	0	2	
	4	Cantel	10	4	0	14	12	1	0	0	1	0	0	0	0	0	0	14	
	5	Ccatepeque	30	30	0	60	50	0	1	1	0	2	5	1	0	0	0	60	
	6	Colamba	10	10	0	20	17	3	0	0	0	0	0	0	0	0	0	20	
	7	Concepción Chiquirichapa	0	1	0	1	1	0	0	0	0	0	0	0	0	0	0	1	
	8	El Palmar	8	4	0	12	7	2	0	0	0	0	2	0	0	1	0	12	
	9	Flores Costa Cuca	2	0	0	2	1	0	0	0	0	0	0	0	1	0	0	2	
	10	Génova	11	3	0	14	13	1	0	0	0	0	0	0	0	0	0	14	
	11	Huitán	2	4	0	6	6	0	0	0	0	0	0	0	0	0	0	6	
	12	La Esperanza	5	0	0	5	5	0	0	0	0	0	0	0	0	0	0	5	
	13	Olintepeque	4	3	0	7	4	2	0	0	0	0	0	0	0	1	0	7	
	14	Ostuncalco	19	13	0	32	27	3	1	0	0	0	1	0	0	0	0	32	
	15	Palestina De Los Altos	2	1	0	3	3	0	0	0	0	0	0	0	0	0	0	3	
	16	Quetzaltenango	46	43	0	89	73	9	3	1	1	1	0	0	0	1	0	89	
	17	Salcajá	1	3	0	4	4	0	0	0	0	0	0	0	0	0	0	4	
	18	San Martín Sacatepéquez	11	10	0	21	20	0	0	1	0	0	0	0	0	0	0	21	
	19	San Mateo	3	0	0	3	2	0	0	0	0	1	0	0	0	0	0	3	
	20	San Miguel Sigüitá	1	0	0	1	1	0	0	0	0	0	0	0	0	0	0	1	
	21	Zunil	2	4	0	6	2	1	0	0	0	0	0	1	1	1	0	6	
14		<b>Quiché</b>	562	552	0	1,114	994	76	14	4	5	5	10	6	0	0	0	1,114	
	1	Canilla	2	3	0	5	5	0	0	0	0	0	0	0	0	0	0	5	
	2	Chajul	7	5	0	12	12	0	0	0	0	0	0	0	0	0	0	12	
	3	Chicamán	30	17	0	47	43	2	2	0	0	0	0	0	0	0	0	47	
	4	Chiché	7	6	0	13	12	1	0	0	0	0	0	0	0	0	0	13	
	5	Chichicastenango	57	51	0	108	102	5	0	1	0	0	0	0	0	0	0	108	
	6	Chinique	1	0	0	1	1	0	0	0	0	0	0	0	0	0	0	1	
	7	Cunén	12	6	0	18	16	0	0	0	0	2	0	0	0	0	0	18	
	8	Ixcán	105	123	0	228	191	22	3	0	3	3	4	2	0	0	0	228	
	9	Jayabaj	98	87	0	185	182	3	0	0	0	0	0	0	0	0	0	185	
	10	Nebaj	32	35	0	67	65	2	0	0	0	0	0	0	0	0	0	67	
	11	Pochulum	2	7	0	9	9	0	0	0	0	0	0	0	0	0	0	9	
	12	Patite	0	4	0	4	4	0	0	0	0	0	0	0	0	0	0	4	
	13	Sacapulas	31	33	0	64	60	4	0	0	0	0	0	0	0	0	0	64	
	14	San Andrés Sajcabajá	0	3	0	3	3	0	0	0	0	0	0	0	0	0	0	3	
	15	San Antonio Ilotenango	5	8	0	13	11	1	1	0	0	0	0	0	0	0	0	13	
	16	San Bartolomé Jocotenango	9	10	0	19	17	1	0	0	0	1	0	0	0	0	0	19	
	17	San Juan Cotzal	7	10	0	17	16	1	0	0	0	0	0	0	0	0	0	17	
	18	San Pedro Jocopilas	24	23	0	47	42	3	1	0	0	0	0	1	0	0	0	47	
	19	Santa Cruz Del Quiché	33	28	0	61	53	4	0	1	0	0	1	2	0	0	0	61	
	20	Uspantán	88	84	0	172	131	26	7	2	2	1	3	0	0	0	0	172	
	21	Zacualpa	12	9	0	21	19	1	0	0	0	0	0	1	0	0	0	21	
15		<b>Retalhuleu</b>	49	52	0	101	84	4	1	3	0	1	3	1	3	1	0	101	
	1	Champerico	4	5	0	9	8	0	0	0	0	0	0	0	1	0	0	9	
	2	El Asintal	6	9	0	15	15	0	0	0	0	0	0	0	0	0	0	15	
	3	Nuevo San Carlos	2	4	0	6	4	0	0	0	0	0	0	0	1	1	0	6	
	4	Retalhuleu	11	19	0	30	24	2	0	0	0	1	2	0	1	0	0	30	
	5	San Andrés Villa Seca	14	6	0	20	17	1	1	0	0	0	1	0	0	0	0	20	
	6	San Felipe Retalhuleu	5	5	0	10	7	0	0	3	0	0	0	0	0	0	0	10	
	7	San Martín Zapotitlán	3	0	0	3	2	0	0	0	0	0	0	1	0	0	0	3	
	8	San Sebastián	3	4	0	7	7	0	0	0	0	0	0	0	0	0	0	7	
	9	Santa Cruz Muludá	1	0	0	1	0	1	0	0	0	0	0	0	0	0	0	1	
16		<b>Sacatepéquez</b>	63	56	0	119	97	13	4	0	1	0	4	0	0	0	0	119	
	1	Antigua Guatemala	17	22	0	39	31	6	1	0	0	0	1	0	0	0	0	39	
	2	Ciudad Vieja	2	0	0	2	1	1	0	0	0	0	0	0	0	0	0	2	
	3	Jocotenango	5	2	0	7	5	1	1	0	0	0	0	0	0	0	0	7	
	4	Magdalena Milpas Altas	1	3	0	4	2	0	1	0	0	0	1	0	0	0	0	4	
	5	Pastores	1	3	0	4	3	1	0	0	0	0	0	0	0	0	0	4	
	6	San Bartolomé Milpas Altas	1	4	0	5	5	0	0	0	0	0	0	0	0	0	0	5	
	7	San Juan Alotenango	5	1	0	6	6	0	0	0	0	0	0	0	0	0	0	6	
	8	San Lucas Sacatepéquez	2	0	0	2	2	0	0	0	0	0	0	0	0	0	0	2	
	9	San Miguel Dueñas	1	1	0	2	1	1	0	0	0	0	0	0	0	0	0	2	
	10	Santa Catarina Barahona	0	1	0	1	1	0	0	0	0	0	0	0	0	0	0	1	
	11	Santa Lucía Milpas Altas	4	0	0	4	4	0	0	0	0	0	0	0	0	0	0	4	
	12	Santa María De Jesús	7	7	0	14	8	2	1										

**REGISTRO CENTRAL DE LAS PERSONAS  
SEGUIMIENTO TEMÁTICO INSTITUCIONAL 2020  
MES REPORTADO: DICIEMBRE**

Nombre de la inscripción

Inscripciones extemporáneas de nacimiento realizadas.

Población beneficiada

D	M	Departamento / municipio	Sexo				Edad											Total
			Mujeres	Hombres	No definido	Total	Niñez							Juventud 14 a 30 años	Adultos 31 a 60 años	Tercera Edad 61 años en adelante	No definido	
							0	1	2	3	4	5	6 - 13					
17		<b>San Marcos</b>	<b>355</b>	<b>340</b>	<b>0</b>	<b>695</b>	<b>531</b>	<b>65</b>	<b>21</b>	<b>18</b>	<b>12</b>	<b>11</b>	<b>27</b>	<b>4</b>	<b>5</b>	<b>1</b>	<b>0</b>	<b>695</b>
	1	Ayutla	5	4	0	9	8	0	0	1	0	0	0	0	0	0	0	9
	2	Catarina	2	3	0	5	3	1	0	0	0	0	0	0	1	0	0	5
	3	Comitancillo	17	19	0	36	34	0	2	0	0	0	0	0	0	0	0	36
	4	Concepción Tutuapa	70	63	0	133	93	20	7	3	1	2	5	0	1	1	0	133
	5	El Quetzal	5	8	0	13	8	2	0	1	1	0	0	0	1	0	0	13
	6	El Tumbador	9	13	0	22	19	1	0	1	0	0	1	0	0	0	0	22
	7	Esquipulas Palo Gordo	2	6	0	8	8	0	0	0	0	0	0	0	0	0	0	8
	8	Ixchiguán	5	4	0	9	6	0	0	1	0	0	1	1	0	0	0	9
	9	La Blanca	11	6	0	17	16	0	1	0	0	0	0	0	0	0	0	17
	10	La Reforma	0	6	0	6	5	0	0	0	0	1	0	0	0	0	0	6
	11	Malacatán	55	36	0	91	68	7	2	1	0	4	8	1	0	0	0	91
	12	Nuevo Progreso	1	4	0	5	3	0	0	1	0	1	0	0	0	0	0	5
	13	Ocosingo	3	2	0	5	5	0	0	0	0	0	0	0	0	0	0	5
	14	Pajapita	4	6	0	10	8	2	0	0	0	0	0	0	0	0	0	10
	15	San Antonio Sacatepéquez	1	4	0	5	5	0	0	0	0	0	0	0	0	0	0	5
	16	San Cristóbal Cucho	0	1	0	1	1	0	0	0	0	0	0	0	0	0	0	1
	17	San José El Rodeo	7	3	0	10	10	0	0	0	0	0	0	0	0	0	0	10
	18	San José Ojetenam	7	6	0	13	12	1	0	0	0	0	0	0	0	0	0	13
	19	San Lorenzo	3	1	0	4	4	0	0	0	0	0	0	0	0	0	0	4
	20	San Marcos	8	11	0	19	16	0	0	0	0	1	2	0	0	0	0	19
	21	San Miguel Ixtahuacán	21	26	0	47	41	5	0	0	1	0	0	0	0	0	0	47
	22	San Pablo	16	15	0	31	24	2	1	1	1	1	1	0	0	0	0	31
	23	San Pedro Sacatepéquez	11	10	0	21	19	1	0	0	0	0	0	0	1	0	0	21
	24	San Rafael Pie De La Cuesta	1	1	0	2	2	0	0	0	0	0	0	0	0	0	0	2
	25	Sibinal	9	7	0	16	11	3	0	2	0	0	0	0	0	0	0	16
	26	Sipacapa	2	7	0	9	7	0	0	0	1	0	1	0	0	0	0	9
	27	Tacanán	40	39	0	79	46	12	4	4	4	1	5	2	1	0	0	79
	28	Tajumulco	27	14	0	41	25	5	4	1	3	0	3	0	0	0	0	41
	29	Tejufila	13	15	0	28	24	3	0	1	0	0	0	0	0	0	0	28
18		<b>Santa Rosa</b>	<b>50</b>	<b>46</b>	<b>0</b>	<b>96</b>	<b>80</b>	<b>7</b>	<b>3</b>	<b>1</b>	<b>0</b>	<b>0</b>	<b>5</b>	<b>0</b>	<b>0</b>	<b>0</b>	<b>0</b>	<b>96</b>
	1	Barberena	3	5	0	8	5	0	1	0	0	0	2	0	0	0	0	8
	2	Casillas	2	3	0	5	4	0	0	0	0	0	1	0	0	0	0	5
	3	Chiquimulilla	16	14	0	30	26	3	0	1	0	0	0	0	0	0	0	30
	4	Cuilapa	8	4	0	12	11	0	0	0	0	0	1	0	0	0	0	12
	5	Guazacapán	4	3	0	7	6	0	1	0	0	0	0	0	0	0	0	7
	6	Nueva Santa Rosa	1	0	0	1	1	0	0	0	0	0	0	0	0	0	0	1
	7	Oratorio	2	1	0	3	3	0	0	0	0	0	0	0	0	0	0	3
	8	Pueblo Nuevo Viñas	0	3	0	3	3	0	0	0	0	0	0	0	0	0	0	3
	9	San Juan Tecuaco	0	2	0	2	2	0	0	0	0	0	0	0	0	0	0	2
	10	San Rafael Las Flores	2	1	0	3	1	0	1	0	0	0	1	0	0	0	0	3
	11	Santa Cruz Naranjo	2	1	0	3	3	0	0	0	0	0	0	0	0	0	0	3
	12	Santa María Ixhuatán	4	0	0	4	4	0	0	0	0	0	0	0	0	0	0	4
	13	Taxisco	6	9	0	15	11	4	0	0	0	0	0	0	0	0	0	15
19		<b>Sololá</b>	<b>73</b>	<b>73</b>	<b>0</b>	<b>146</b>	<b>118</b>	<b>18</b>	<b>3</b>	<b>0</b>	<b>2</b>	<b>2</b>	<b>1</b>	<b>0</b>	<b>0</b>	<b>2</b>	<b>0</b>	<b>146</b>
	1	Concepción	3	0	0	3	3	0	0	0	0	0	0	0	0	0	0	3
	2	Nahualá	8	9	0	17	12	1	1	0	1	1	0	0	0	0	0	17
	3	Panajachel	5	3	0	8	7	1	0	0	0	0	0	0	0	0	0	8
	4	San Andrés Semetabaj	4	1	0	5	5	0	0	0	0	0	0	0	0	0	0	5
	5	San Antonio Palopó	0	2	0	2	2	0	0	0	0	0	0	0	0	0	0	2
	6	San Juan La Laguna	2	1	0	3	2	1	0	0	0	0	0	0	0	0	0	3
	7	San Lucas Tolimán	5	3	0	8	7	1	0	0	0	0	0	0	0	0	0	8
	8	San Marcos La Laguna	1	2	0	3	3	0	0	0	0	0	0	0	0	0	0	3
	9	San Pablo La Laguna	2	1	0	3	2	1	0	0	0	0	0	0	0	0	0	3
	10	San Pedro La Laguna	2	1	0	3	1	2	0	0	0	0	0	0	0	0	0	3
	11	Santa Catarina Ixtahuacán	6	12	0	18	17	0	0	0	0	0	0	0	0	1	0	18
	12	Santa Catarina Palopó	2	0	0	2	1	1	0	0	0	0	0	0	0	0	0	2
	13	Santa Clara La Laguna	0	1	0	1	1	0	0	0	0	0	0	0	0	0	0	1
	14	Santa Cruz La Laguna	0	3	0	3	3	0	0	0	0	0	0	0	0	0	0	3
	15	Santa Lucía Utatlán	8	5	0	13	11	2	0	0	0	0	0	0	0	0	0	13
	16	Santiago Atitlán	5	6	0	11	9	0	1	0	0	0	0	0	0	1	0	11
	17	Sololá	20	23	0	43	32	8	1	0	1	1	0	0	0	0	0	43
20		<b>Suchiltepeque</b>	<b>137</b>	<b>133</b>	<b>0</b>	<b>270</b>	<b>224</b>	<b>15</b>	<b>9</b>	<b>6</b>	<b>7</b>	<b>2</b>	<b>4</b>	<b>1</b>	<b>1</b>	<b>1</b>	<b>0</b>	<b>270</b>
	1	Chicacao	25	26	0	51	44	3	0	1	1	0	1	0	0	1	0	51
	2	Cuyotenango	8	9	0	17	15	1	0	0	0	1	0	0	0	0	0	17
	3	Mazatenango	29	20	0	49	43	2	3	1	0	0	0	0	0	0	0	49
	4	Patulul	11	9	0	20	15	2	0	0	1	0	2	0	0	0	0	20
	5	Pueblo Nuevo	2	4	0	6	6	0	0	0	0	0	0	0	0	0	0	6
	6	Río Bravo	7	0	0	7	7	0	0	0	0	0	0	0	0	0	0	7
	7	Samayac	7	1	0	8	7	0	0	1	0	0	0	0	0	0	0	8
	8	San Antonio Suchiltepeque	19	20	0	39	28	4	3	1	1	1	1	0	0	0	0	39
	9	San Bernardino	1	6	0	7	7	0	0	0	0	0	0	0	0	0	0	7
	10	San Francisco Zapotitlán	0	3	0	3	2	0	0	0	0	0	0	1	0	0	0	3
	11	San Gabriel	3	0	0	3	2	0	0	1	0	0	0	0	0	0	0	3
	12	San José El Idolo	0	1	0	1	1	0	0	0	0	0	0	0	0	0	0	1
	13	San José La Máquina	8	9	0	17	10	1	2	1	2	0	0	1	0	0	0	17
	14	San Juan Bautista	0	1	0	1	1	0	0	0	0	0	0	0	0	0	0	1
	15	San Lorenzo	0	1	0	1	1	0	0	0	0	0	0	0	0	0	0	1
	16	San Miguel Panán	2	7	0	9	9	0	0	0	0	0	0	0	0	0	0	9
	17	San Pablo Jocopilas	4	3	0	7	6	1	0	0	0	0	0	0	0	0	0	7
	18	Santa Bárbara	7	8	0	15												

REGISTRO CENTRAL DE LAS PERSONAS  
SEGUIMIENTO TEMÁTICO INSTITUCIONAL 2020  
MES REPORTADO: DICIEMBRE

Nombre de la inscripción

Inscripciones extemporáneas de nacimiento realizadas.

Población beneficiada

D	M	Departamento / municipio	Sexo				Edad											Total
			Mujeres	Hombres	No definido	Total	Niñez						Juventud 14 a 30 años	Adultos 31 a 60 años	Tercera Edad 61 años en adelante	No definido		
							0	1	2	3	4	5					6 - 13	
21		<b>Totonicapán</b>	134	117	0	251	208	15	4	7	1	4	9	0	0	3	0	251
	1	Mamostenango	30	28	0	58	42	2	2	4	1	1	6	0	0	0	0	58
	2	San Andrés Xecul	4	5	0	9	9	0	0	0	0	0	0	0	0	0	0	9
	3	San Bartolo	5	3	0	8	6	0	0	0	0	0	0	0	0	2	0	8
	4	San Cristóbal Totonicapán	8	5	0	13	13	0	0	0	0	0	0	0	0	0	0	13
	5	San Francisco El Alto	15	19	0	34	30	1	1	0	0	2	0	0	0	0	0	34
	6	Santa Lucía La Reforma	17	10	0	27	22	4	0	1	0	0	0	0	0	0	0	27
	7	Santa María Chiquimula	30	23	0	53	39	6	1	2	0	1	3	0	0	1	0	53
	8	Totonicapán	25	24	0	49	47	2	0	0	0	0	0	0	0	0	0	49
22		<b>Zacapa</b>	80	69	0	149	130	8	5	0	1	2	2	1	0	0	0	149
	1	Cabañas	9	4	0	13	13	0	0	0	0	0	0	0	0	0	0	13
	2	Estanzuela	2	0	0	2	2	0	0	0	0	0	0	0	0	0	0	2
	3	Gualán	25	22	0	47	40	2	4	0	0	0	0	1	0	0	0	47
	4	Huité	3	4	0	7	6	1	0	0	0	0	0	0	0	0	0	7
	5	La Unión	7	4	0	11	11	0	0	0	0	0	0	0	0	0	0	11
	6	Río Hondo	3	4	0	7	7	0	0	0	0	0	0	0	0	0	0	7
	7	San Diego	2	2	0	4	4	0	0	0	0	0	0	0	0	0	0	4
	8	San Jorge	2	3	0	5	4	1	0	0	0	0	0	0	0	0	0	5
	9	Teculután	4	6	0	10	6	3	0	0	0	0	1	0	0	0	0	10
	10	Usumatlán	2	2	0	4	4	0	0	0	0	0	0	0	0	0	0	4
	11	Zacapa	21	18	0	39	33	1	1	0	1	2	1	0	0	0	0	39

1



**RENAP**  
Registro Nacional de las Personas

Jennifer Patricia Balcárcel de León  
Gestor de Registro Central de las Personas I  
Registro Central de las Personas  
Sede Central, Guatemala, Guatemala

1

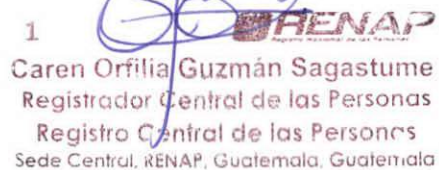


**RENAP**  
Lic. Rafael Arturo Andrade Banillas  
Jefe de Registro Central de las Personas  
Registro Central de las Personas  
Sede Central RENAP, Guatemala, Guatemala



**RENAP**  
Lic. Juan Ramón Yoleto Montenegro  
Subdirector de Registro Central de las Personas  
Registro Central de las Personas  
Sede Central RENAP, Guatemala, Guatemala

1



**RENAP**  
Caren Orfilia Guzmán Sagastume  
Registrador Central de las Personas  
Registro Central de las Personas  
Sede Central, RENAP, Guatemala, Guatemala


# **ANEXO V**


**REGISTRO CENTRAL DE LAS PERSONAS**  
**INFORME DE SEGUIMIENTO TEMÁTICO INSTITUCIONAL 2020**  
**DESGLOSE DE INSCRIPCIONES DE HECHOS Y ACTOS REGISTRALES POR TIPO DE EVENTO**  
**MES REPORTADO: DICIEMBRE**

No.	Meta	Unidad de medida	Meta		Sexo					Población beneficiada							Pueblo						
			Meta inicial	Meta vigente	Meta ejecutada	Mujeres	Hombres	No definido	Total	Niñez			Juventud	Adultos	Tercera Edad	No definido	Total	Maya	Xinca	Garifuna	Mestizos/Ladinos	Otro	Total
										0 - 2	3 - 5	6 - 13											
2.1	Inscripciones de hechos y actos registrales realizados.	Registro	637.000	502.560	49.015	19.690	29.045	280	49.015	30.966	806	743	6.227	5.185	4.776	312	49.015	1.264	7	2	8.927	38.815	49.015
2.1.1	Adopciones	Registro			9	5	4	0	9	1	3	3	2	0	0	0	9	0	0	0	0	9	9
2.1.2	Ausencia	Registro			0	0	0	0	0	0	0	0	0	0	0	0	0	0	0	0	0	0	0
2.1.3	Aviso extemporáneo de matrimonio	Registro			0	0	0	0	0	0	0	0	0	0	0	0	0	0	0	0	0	0	0
2.1.4	Cambio de nombre	Registro			166	66	100	0	166	8	11	18	61	63	5	0	166	5	0	0	33	128	166
2.1.5	Cambio de régimen matrimonial	Registro			4	0	4	0	4	0	0	0	1	1	1	1	4	0	0	0	2	2	4
2.1.6	Capitulaciones matrimoniales	Registro			41	0	41	0	41	0	0	0	17	21	2	1	41	0	0	0	26	15	41
2.1.7	Cese unión de hecho	Registro			3	0	3	0	3	0	0	0	0	2	0	1	3	0	0	0	2	1	3
2.1.8	Defunción	Registro			7.447	3.160	4.284	3	7.447	496	40	73	628	2.030	4.158	22	7.447	189	4	0	3.996	3.258	7.447
2.1.9	Divorcios	Registro			594	0	594	0	594	1	1	4	95	259	9	225	594	2	0	0	290	302	594
2.1.10	Extranjeros domiciliados	Registro			233	125	108	0	233	2	5	9	75	125	17	0	233	0	0	0	86	147	233
2.1.11	Guatemalteco de origen	Registro			15	8	7	0	15	0	0	0	4	9	2	0	15	0	0	0	9	6	15
2.1.12	Guatemalteco naturalizado	Registro			5	3	2	0	5	0	0	0	0	5	0	0	5	0	0	0	2	3	5
2.1.13	Identificación de notaría	Registro			92	54	38	0	92	0	0	1	0	7	83	1	92	0	0	0	41	51	92
2.1.14	Identificación de persona	Registro			424	268	156	0	424	0	1	7	46	217	150	3	424	9	0	0	289	126	424
2.1.15	Inscripción de médico	Registro			0	0	0	0	0	0	0	0	0	0	0	0	0	0	0	0	0	0	0
2.1.16	Interdecepciones	Registro			2	1	1	0	2	0	0	0	1	1	0	0	2	0	0	0	2	0	2
2.1.17	Matrimonios	Registro			7.586	0	7.586	0	7.586	0	0	0	5.059	2.312	214	1	7.586	993	3	2	4.050	2.538	7.586
2.1.18	Martinato	Registro			156	61	95	0	156	156	0	0	0	0	0	0	156	64	0	0	55	37	156
2.1.19	Muerte presunta	Registro			0	0	0	0	0	0	0	0	0	0	0	0	0	0	0	0	0	0	0
2.1.20	Nacimientos	Registro			30.537	15.248	15.288	1	30.537	29.597	455	316	91	36	42	0	30.537	0	0	0	2	30.535	30.537
2.1.21	Negativa de Nacimientos	Registro			219	0	0	219	219	1	5	24	53	60	76	0	219	0	0	0	0	219	219
2.1.22	Reconocimiento	Registro			1.363	680	683	0	1.363	704	285	286	82	6	0	0	1.363	1	0	0	14	1.348	1.363
2.1.23	Rectificación de partida	Registro			57	0	0	57	57	0	0	0	0	0	0	57	57	0	0	0	0	57	57
2.1.24	Reposición de partida de defunción	Registro			0	0	0	0	0	0	0	0	0	0	0	0	0	0	0	0	0	0	0
2.1.25	Reposición de partida de guatemalteco de origen	Registro			0	0	0	0	0	0	0	0	0	0	0	0	0	0	0	0	0	0	0
2.1.26	Reposición de partida de guatemalteco naturalizado	Registro			0	0	0	0	0	0	0	0	0	0	0	0	0	0	0	0	0	0	0
2.1.27	Reposición de partida de libro	Registro			25	10	15	0	25	0	0	0	0	13	12	0	25	0	0	0	0	25	25
2.1.28	Reposición de partida de matrimonio	Registro			2	0	2	0	2	0	0	0	0	1	1	0	2	0	0	0	1	1	2
2.1.29	Reposición de partida de unión de hecho	Registro			0	0	0	0	0	0	0	0	0	0	0	0	0	0	0	0	0	0	0
2.1.30	Reposición de partida de divorcio	Registro			0	0	0	0	0	0	0	0	0	0	0	0	0	0	0	0	0	0	0
2.1.31	Reposición de partida de extranjero domiciliado	Registro			0	0	0	0	0	0	0	0	0	0	0	0	0	0	0	0	0	0	0
2.1.32	Tutelas	Registro			4	1	3	0	4	0	0	2	2	0	0	0	4	0	0	0	0	4	4
2.1.33	Unión de hecho	Registro			31	0	31	0	31	0	0	0	10	17	4	0	31	1	0	0	27	3	31

1  
  
**Jennifer Patricia Balcarcel de León**  
 Gestor de Registro Central de las Personas I  
**Registro Central de las Personas**  
 Sede Central, Guatemala, Guatemala

1  
  
 Lic. Rafael Arturo Andrade Barillas  
 Jefe de Registro Central de las Personas  
**Registro Central de las Personas**  
 Sede Central RENAP, Guatemala, Guatemala

1  
  
 Licenciado Juan Ramiro Coleto  
 Subdirector de Registro Central de las Personas  
**Registro Central de las Personas**  
 Sede Central RENAP, Guatemala, Guatemala

1  
  
 Caren Ortilia Guzmán Sagastume  
 Registrador Central de las Personas  
**Registro Central de las Personas**  
 Firmado en la máxima autoridad de la dependencia,  
 Sede Central, RENAP, Guatemala, Guatemala





DOCUMENTOS DE RESPALDO AL  
INFOME DE GESTIÓN Y RENDICIÓN DE CUENTAS  
MINISTERIO DE FINANZAS PÚBLICAS

Año 2020

Tercer cuatrimestre

(septiembre - diciembre)

**DIRECCIÓN DE VERIFICACIÓN DE IDENTIDAD Y  
APOYO SOCIAL**

Guatemala, enero de 2021

**DIRECCIÓN DE VERIFICACIÓN DE IDENTIDAD Y APOYO SOCIAL**

Guatemala, 02 de octubre de 2020  
DVIAS-778-2020

**Licenciado**  
**Dante Antonio Ávalos Aguilar**  
**Director de Gestión y Control Interno**  
**Dirección de Gestión y Control Interno**  
**Registro Nacional de las Personas -RENAP-**  
**Su Despacho**

**Licenciado Ávalos Aguilar:**



Es grato dirigirme a usted, con referencia al Memorando DGCI-SPFI-DPP-003-2020, de fecha 07 de enero de 2020, a través del que se traslada la calendarización de programaciones, reprogramaciones e informes de ejecución de metas físicas institucionales. Por lo que, de conformidad con el calendario presentado, me permito trasladar el informe de ejecución de metas físicas institucionales correspondiente al **mes de septiembre de 2020** de la Dirección de Verificación de Identidad y Apoyo Social.

Es oportuno mencionar a solicitud de la Dirección de Gestión y Control Interno, el informe de clasificador temático institucional y, de municipio y departamento del Subproducto de esta Dirección: "Personas naturales sin poderse inscribir en el Registro Central de las Personas o sin poder obtener el Documento Personal de Identificación -DPI- con situación resuelta", desglosado por a) "personas naturales sin poderse inscribir en el Registro Central de las Personas, con situación resuelta" y b) "verificación de la identidad de personas naturales que no pueden obtener su DPI, con situación resuelta".

Sin otro particular, me suscribo de usted,

Muy cordialmente,

A handwritten signature in blue ink, which appears to be "César David Son Dardón". The signature is written over a large, faint circular stamp.

**Licenciado César David Son Dardón**  
**Director de Verificación de Identidad y Apoyo Social**  
**Registro Nacional de las Personas - RENAP -**



CDSD/Infs  
c.c: Archivo  
Adjunto: lo indicado

**DIRECCIÓN DE VERIFICACIÓN DE IDENTIDAD Y APOYO SOCIAL**  
**PROGRAMACIÓN CUATRIMESTRAL DE METAS FÍSICAS INSTITUCIONALES**  
**TERCER CUATRIMESTRE 2020**

No.	Descripción de la meta	META VIGENTE	Cantidad a Ejecutar				Total Asignado Tercer Cuatrimestre	Saldo por ejecutar
			Septiembre	Octubre	Noviembre	Diciembre		
3	Servicios de Verificación de Identidad y Apoyo Social	3,400	293	274	260	259	1,086	0
3.1	Personas naturales sin poderse inscribir en el Registro Central de las Personas o sin poder obtener el Documento Personal de Identificación -DPI-, con situación resuelta.	3,400	293	274	260	259	1,086	0



  
**Mr. César David Bon Dardón**  
 Director de Verificación de Identidad y Apoyo Social  
 Dirección de Verificación de Identidad y Apoyo Social  
 Sede Central RENAP Guatemala, Guatemala

Firma y sello de la máxima autoridad de la dependencia

**DIRECCIÓN DE VERIFICACIÓN DE IDENTIDAD Y APOYO SOCIAL**  
**INFORME DE EJECUCIÓN MENSUAL DE METAS FÍSICAS INSTITUCIONALES 2020**  
**MES REPORTADO: SEPTIEMBRE**

No.	Nombre de la Meta	Cantidad programada	Cantidad ejecutada	Medios de Verificación	Observaciones
3	Servicios de Verificación de Identidad y Apoyo Social	293	293		
3.1	Personas naturales sin poderse inscribir en el Registro Central de las Personas o sin poder obtener el Documento Personal de Identificación DPI-, con situación resuelta.	293	293	Informes e oficios de traslado, expedientes administrativos.	



  
**Lic. César David Bon Dardón**  
 Director de Verificación de Identidad y Apoyo Social  
 Dirección de Verificación de Identidad y Apoyo Social  
 Sede Central RENAP Guatemala Guatemala

Firma y sello de la máxima autoridad de la dependencia

DIRECCIÓN DE VERIFICACIÓN DE IDENTIDAD Y APOYO SOCIAL  
 INFORME DE SEGUIMIENTO TEMÁTICO INSTITUCIONAL 2020  
 MES REPORTADO: SEPTIEMBRE

**Producto: Servicios de Verificación de Identidad y Apoyo Social**

No.	Meta	Meta				Sexo				Población beneficiada							Pueblo						
		Unidad de medida	Meta inicial	Meta vigente	Meta ejecutada	Mujeres	Hombres	No definido	Total	Niñez			Juventud	Adultos	Tercera Edad	No definido	Total	Maya	Xinca	Garifuna	Mestizos/Ladinos	Otro	Total
										0 - 2	3 - 5	6 - 13	14 - 30 años	31 - 60 años	61 años en adelante								
3.1	Personas naturales sin poderse inscribir en el Registro Central de las Personas o sin poder obtener el Documento Personal de Identificación -DPI-, con situación resuelta.	Caso	3,700	3,700	293	160	133	0	293	2	1	7	49	144	90	0	293	9	0	0	252	32	293
3.1.1	Personas naturales sin poderse inscribir en el Registro Central de las Personas, con situación resuelta.	Caso			260	139	121	0	260	2	1	7	46	122	82	0	260	9	0	0	251	0	260
3.1.2	Verificación de la identidad de personas naturales que no pueden obtener su DPI, con situación resuelta.	Caso			33	21	12	0	33	0	0	0	3	22	8	0	33	0	0	0	1	32	33

Objetivos

Resultados alcanzados

1 260 Personas naturales sin poderse inscribir en el Registro Central de las Personas, con situación resuelta


2 Verificación de la identidad de 33 personas naturales que no pueden obtener su DPI, con situación resuelta.

Obstáculos encontrados

1

2 Falta de interés del ciudadano.

Observaciones



**RENAP**  
 Registro Nacional de las Personas  
**Lic. César David San Dardón**  
 Director de Verificación de Identidad y Apoyo Social  
 Dirección de Verificación de Identidad y Apoyo Social  
 Sede Central RENAP Guatemala, Guatemala

Firma y sello de la máxima autoridad de la dependencia

Nombre de la meta:

Personas naturales sin poderse inscribir en el Registro Central de las Personas, con situación resuelta.

**DIRECCIÓN DE VERIFICACIÓN DE IDENTIDAD Y APOYO SOCIAL**  
**SEGUIMIENTO TEMÁTICO INSTITUCIONAL 2020**  
**MES REPORTADO: SEPTIEMBRE**

D	M	Departamento / municipio	Sexo		No definido	Total	Edad					Pueblo								
			Mujeres	Hombres			Niñez			Tercera Edad: 61 años en adelante	No definido	Total	Maya	Xinca	Garífuna	Mestizos/Ladinos	No Indican	Total		
							0 - 2	3 - 5	6 - 13										Juvenud 14 a 30 años	Adultos 31 a 60 años
		República de Guatemala	139	121	0	260	2	1	7	46	122	82	0	260	9	0	0	251	0	260
1		ALTA VERAPAZ	0	0	0	0	0	0	0	0	0	0	0	0	0	0	0	0	0	0
	1	CHAHAL	0	0	0	0	0	0	0	0	0	0	0	0	0	0	0	0	0	0
	2	CHISEC	0	0	0	0	0	0	0	0	0	0	0	0	0	0	0	0	0	0
	3	COBÁN	0	0	0	0	0	0	0	0	0	0	0	0	0	0	0	0	0	0
	4	FRAY BARTOLOMÉ DE LAS CASAS	0	0	0	0	0	0	0	0	0	0	0	0	0	0	0	0	0	0
	5	LANQUÍN	0	0	0	0	0	0	0	0	0	0	0	0	0	0	0	0	0	0
	6	PANZÓS	0	0	0	0	0	0	0	0	0	0	0	0	0	0	0	0	0	0
	7	RAXRUHÁ	0	0	0	0	0	0	0	0	0	0	0	0	0	0	0	0	0	0
	8	SAN CRISTÓBAL VERAPAZ	0	0	0	0	0	0	0	0	0	0	0	0	0	0	0	0	0	0
	9	SAN JUAN CHAMELCO	0	0	0	0	0	0	0	0	0	0	0	0	0	0	0	0	0	0
	10	SAN MIGUEL TUCURÚ	0	0	0	0	0	0	0	0	0	0	0	0	0	0	0	0	0	0
	11	SAN PEDRO CARCHÁ	0	0	0	0	0	0	0	0	0	0	0	0	0	0	0	0	0	0
	12	SANTA CATALINA LA TINTA	0	0	0	0	0	0	0	0	0	0	0	0	0	0	0	0	0	0
	13	SANTA CRUZ VERAPAZ	0	0	0	0	0	0	0	0	0	0	0	0	0	0	0	0	0	0
	14	SANTA MARÍA CAHABÓN	0	0	0	0	0	0	0	0	0	0	0	0	0	0	0	0	0	0
	15	SENAHÚ	0	0	0	0	0	0	0	0	0	0	0	0	0	0	0	0	0	0
	16	TACTIC	0	0	0	0	0	0	0	0	0	0	0	0	0	0	0	0	0	0
	17	TAMAHÚ	0	0	0	0	0	0	0	0	0	0	0	0	0	0	0	0	0	0
2		BAJA VERAPAZ	0	0	0	0	0	0	0	0	0	0	0	0	0	0	0	0	0	0
	1	CIBULCO	0	0	0	0	0	0	0	0	0	0	0	0	0	0	0	0	0	0
	2	GRANADOS	0	0	0	0	0	0	0	0	0	0	0	0	0	0	0	0	0	0
	3	PURULHÁ	0	0	0	0	0	0	0	0	0	0	0	0	0	0	0	0	0	0
	4	RABINAL	0	0	0	0	0	0	0	0	0	0	0	0	0	0	0	0	0	0
	5	SALAMÁ	0	0	0	0	0	0	0	0	0	0	0	0	0	0	0	0	0	0
	6	SAN JERÓNIMO	0	0	0	0	0	0	0	0	0	0	0	0	0	0	0	0	0	0
	7	SAN MIGUEL CHICAJ	0	0	0	0	0	0	0	0	0	0	0	0	0	0	0	0	0	0
	8	SANTA CRUZ EL CHOL	0	0	0	0	0	0	0	0	0	0	0	0	0	0	0	0	0	0
3		CHIMALTENANGO	0	0	0	0	0	0	0	0	0	0	0	0	0	0	0	0	0	0
	1	ACATENANGO	0	0	0	0	0	0	0	0	0	0	0	0	0	0	0	0	0	0
	2	CHIMALTENANGO	0	0	0	0	0	0	0	0	0	0	0	0	0	0	0	0	0	0
	3	EL TEJAR	0	0	0	0	0	0	0	0	0	0	0	0	0	0	0	0	0	0
	4	PARRAMOS	0	0	0	0	0	0	0	0	0	0	0	0	0	0	0	0	0	0
	5	PATZICÍA	0	0	0	0	0	0	0	0	0	0	0	0	0	0	0	0	0	0
	6	PATZÚN	0	0	0	0	0	0	0	0	0	0	0	0	0	0	0	0	0	0
	7	POCHUTA	0	0	0	0	0	0	0	0	0	0	0	0	0	0	0	0	0	0
	8	SAN ANDRÉS ITZAPA	0	0	0	0	0	0	0	0	0	0	0	0	0	0	0	0	0	0
	9	SAN JOSÉ POAGUIL	0	0	0	0	0	0	0	0	0	0	0	0	0	0	0	0	0	0
	10	SAN JUAN COMALAPA	0	0	0	0	0	0	0	0	0	0	0	0	0	0	0	0	0	0
	11	SAN MARTÍN JILOTEPEQUE	0	0	0	0	0	0	0	0	0	0	0	0	0	0	0	0	0	0
	12	SAN PEDRO YEPOCACA	0	0	0	0	0	0	0	0	0	0	0	0	0	0	0	0	0	0
	13	SANTA APOLONIA	0	0	0	0	0	0	0	0	0	0	0	0	0	0	0	0	0	0
	14	SANTA CRUZ BALANYÁ	0	0	0	0	0	0	0	0	0	0	0	0	0	0	0	0	0	0
	15	TECPÁN GUATEMALA	0	0	0	0	0	0	0	0	0	0	0	0	0	0	0	0	0	0
	16	ZARAGOZA	0	0	0	0	0	0	0	0	0	0	0	0	0	0	0	0	0	0
4		CHIQUMULA	0	0	0	0	0	0	0	0	0	0	0	0	0	0	0	0	0	0
	1	CAMOTÁN	0	0	0	0	0	0	0	0	0	0	0	0	0	0	0	0	0	0
	2	CHIQUMULA	0	0	0	0	0	0	0	0	0	0	0	0	0	0	0	0	0	0
	3	CONCEPCIÓN LAS MINAS	0	0	0	0	0	0	0	0	0	0	0	0	0	0	0	0	0	0
	4	ESQUIPULAS	0	0	0	0	0	0	0	0	0	0	0	0	0	0	0	0	0	0
	5	IPALA	0	0	0	0	0	0	0	0	0	0	0	0	0	0	0	0	0	0
	6	JOCOITÁN	0	0	0	0	0	0	0	0	0	0	0	0	0	0	0	0	0	0
	7	OLOPA	0	0	0	0	0	0	0	0	0	0	0	0	0	0	0	0	0	0
	8	QUEZALTEPEQUE	0	0	0	0	0	0	0	0	0	0	0	0	0	0	0	0	0	0
	9	SAN JACINTO	0	0	0	0	0	0	0	0	0	0	0	0	0	0	0	0	0	0
	10	SAN JOSÉ LA ARADA	0	0	0	0	0	0	0	0	0	0	0	0	0	0	0	0	0	0
	11	SAN JUAN ERMITA	0	0	0	0	0	0	0	0	0	0	0	0	0	0	0	0	0	0
5		EL PROGRESO	0	0	0	0	0	0	0	0	0	0	0	0	0	0	0	0	0	0
	1	EL JICARO	0	0	0	0	0	0	0	0	0	0	0	0	0	0	0	0	0	0
	2	GUASTAJOYA	0	0	0	0	0	0	0	0	0	0	0	0	0	0	0	0	0	0
	3	MORAZÁN	0	0	0	0	0	0	0	0	0	0	0	0	0	0	0	0	0	0
	4	SAN AGUSTÍN ACASAGUASTLÁN	0	0	0	0	0	0	0	0	0	0	0	0	0	0	0	0	0	0
	5	SAN ANTONIO LA PAZ	0	0	0	0	0	0	0	0	0	0	0	0	0	0	0	0	0	0
	6	SAN CRISTÓBAL ACASAGUASTLÁN	0	0	0	0	0	0	0	0	0	0	0	0	0	0	0	0	0	0
	7	SANARATE	0	0	0	0	0	0	0	0	0	0	0	0	0	0	0	0	0	0
	8	SANSARE	0	0	0	0	0	0	0	0	0	0	0	0	0	0	0	0	0	0
6		ESCUINTLA	26	17	0	43	1	1	0	2	27	12	0	43	0	0	0	43	0	43
	1	ESCUINTLA	26	17	0	43	1	1	0	2	27	12	0	43	0	0	0	43	0	43
	2	GUANAGAZAPA	0	0	0	0	0	0	0	0	0	0	0	0	0	0	0	0	0	0
	3	IZTAPA	0	0	0	0	0	0	0	0	0	0	0	0	0	0	0	0	0	0
	4	LA DEMOCRACIA	0	0	0	0	0	0	0	0	0	0	0	0	0	0	0	0	0	0
	5	LA GOMERA	0	0	0	0	0	0	0	0	0	0	0	0	0	0	0	0	0	0
	6	MASAGUA	0	0	0	0	0	0	0	0	0	0	0	0	0	0	0	0	0	0
	7	NUEVA CONCEPCIÓN	0	0	0	0	0	0	0	0	0	0	0	0	0	0	0	0	0	0
	8	PALÍN	0	0	0	0	0	0	0	0	0	0	0	0	0	0	0	0	0	0
	9	PUERTO SAN JOSÉ	0	0																



Nombre de la meta:

Personas naturales sin poderse inscribir en el Registro Central de las Personas, con situación resuelta.

**DIRECCIÓN DE VERIFICACIÓN DE IDENTIDAD Y APOYO SOCIAL**  
**SEGUIMIENTO TEMÁTICO INSTITUCIONAL 2020**  
**MES REPORTADO: SEPTIEMBRE**

D	M	Departamento / municipio	Sexo				Edad							Pueblo						
			Mujeres	Hombres	No definido	Total	Niñez			Juventud 14 a 30 años	Adultos 31 a 60 años	Tercera Edad 61 años en adelante	No definido	Total	Maya	Xinca	Garifuna	Mestizos/Ladinos	No indican	Total
							0 - 2	3 - 5	6 - 13											
13		<b>QUETZALTENANGO</b>	0	0	0	0	0	0	0	0	0	0	0	0	0	0	0	0	0	0
	1	ALMO LONGA				0														0
	2	CABRICÁN				0														0
	3	CAJOLÁ				0														0
	4	CANTEL				0														0
	5	COATEPEQUE				0														0
	6	COLOMBA				0														0
	7	CONCEPCIÓN CHQUIRICHAPA				0														0
	8	EL PALMAR				0														0
	9	FLORES COSTA CUCA				0														0
	10	GÉNOVA				0														0
	11	HUITÁN				0														0
	12	LA ESPERANZA				0														0
	13	OLINTEPEQUE				0														0
	14	OSTUNCALCO				0														0
	15	PALESTINA DE LOS ALTOS				0														0
	16	QUETZALTENANGO				0														0
	17	SALCAJÁ				0														0
	18	SAN CARLOS SIJA				0														0
	19	SAN FRANCISCO LA UNIÓN				0														0
	20	SAN MARTÍN SACATEPÉQUEZ				0														0
	21	SAN MATEO				0														0
	22	SAN MIGUEL SIGÜILÁ				0														0
	23	SIBILIA				0														0
	24	ZUNIL				0														0
14		<b>QUICHÉ</b>	8	5	0	13	0	0	0	3	5	5	0	13	8	0	0	5	0	13
	1	CANILLA				0														0
	2	CHAJUL				0														0
	3	CHICAMÁN				0														0
	4	CHICHÉ				0														0
	5	CHICHICASTENANGO				0														0
	6	CHINIQUE				0														0
	7	CUNÉN				0														0
	8	IXCÁN				0														0
	9	JOYABAJ				0														0
	10	NEBAJ				0														0
	11	PACHALUM				0														0
	12	PATZITE				0														0
	13	SACAPULAS				0														0
	14	SAN ANDRÉS SAJCABAJÁ				0														0
	15	SAN ANTONIO ILOTENANGO				0														0
	16	SAN BARTOLOMÉ JOCOTENANGO				0														0
	17	SAN JUAN COTZAL				0														0
	18	SAN PEDRO JOCOPILAS				0														0
	19	SANTA CRUZ DEL QUICHÉ	8	5	0	13	0	0	0	3	5	5	0	13	8	0	0	5	0	13
	20	USPANTÁN				0														0
	21	ZACUALPA				0														0
15		<b>RETALHULEU</b>	0	0	0	0	0	0	0	0	0	0	0	0	0	0	0	0	0	0
	1	CHAMPERICO				0														0
	2	EL ASINTAL				0														0
	3	NUEVO SAN CARLOS				0														0
	4	RETALHULEU				0														0
	5	SAN ANDRÉS VILLA SECA				0														0
	6	SAN FELIPE RETALHULEU				0														0
	7	SAN MARTÍN ZAPOTITLÁN				0														0
	8	SAN SEBASTIÁN				0														0
	9	SANTA CRUZ MULLÚ				0														0
16		<b>SACATEPÉQUEZ</b>	0	0	0	0	0	0	0	0	0	0	0	0	0	0	0	0	0	0
	1	ANTIGUA GUATEMALA				0														0
	2	CIUDAD VIEJA				0														0
	3	JOCOTENANGO				0														0
	4	MAGDALENA MILPAS ALTAS				0														0
	5	PASTORES				0														0
	6	SAN ANTONIO AGUAS CALIENTES				0														0
	7	SAN BARTOLOMÉ MILPAS ALTAS				0														0
	8	SAN JUAN ALOTENANGO				0														0
	9	SAN LUCAS SACATEPÉQUEZ				0														0
	10	SAN MIGUEL DUEÑAS				0														0
	11	SANTA CATARINA BARAHONA				0														0
	12	SANTA LUCÍA MILPAS ALTAS				0														0
	13	SANTA MARÍA DE JESÚS				0														0
	14	SANTIAGO SACATEPÉQUEZ				0														0
	15	SANTO DOMINGO XENACÓJ				0														0
	16	SUMPANGO				0														0








Nombre de la meta:

Personas naturales sin poderse inscribir en el Registro Central de las Personas, con situación resuelta.

**DIRECCIÓN DE VERIFICACIÓN DE IDENTIDAD Y APOYO SOCIAL  
SEGUIMIENTO TEMÁTICO INSTITUCIONAL 2020  
MES REPORTADO: SEPTIEMBRE**

D	M	Departamento / municipio	Sexo				Edad							Pueblo						
			Mujeres	Hombres	No definido	Total	Niñez			Juventud 14 a 30 años	Adultos 31 a 60 años	Tercera Edad 61 años en adelante	No definido	Total	Maya	Xinca	Garifuna	Mestizos/Ladinos	No indican	Total
							0 - 2	3 - 5	6 - 13											
21		<b>TOTONICAPÁN</b>	0	0	0	0	0	0	0	0	0	0	0	0	0	0	0	0	0	0
	1	MOMOSTENANGO				0														0
	2	SAN ANDRÉS XECUL				0														0
	3	SAN BARTOLO				0														0
	4	SAN CRISTÓBAL TONICAPÁN				0														0
	5	SAN FRANCISCO EL ALTO				0														0
	6	SANTA LUCÍA LA REFORMA				0														0
	7	SANTA MARÍA CHIQUIMULÁ				0														0
	8	TOTONICAPÁN				0														0
22		<b>ZACAPA</b>	0	0	0	0	0	0	0	0	0	0	0	0	0	0	0	0	0	0
	1	CABAÑAS				0														0
	2	ESTANZUELA				0														0
	3	GUALÁN				0														0
	4	HUITÉ				0														0
	5	LA UNIÓN				0														0
	6	RÍO HONDO				0														0
	7	SAN DIEGO				0														0
	8	SAN JORGE				0														0
	9	TECULUTÁN				0														0
	10	USUMATLÁN				0														0
	11	ZACAPA				0														0



Firma y sello de la máxima autoridad de la dependencia

  
**Mr. César David San Dardón**  
 Director de Verificación de Identidad y Apoyo Social  
 Dirección de Verificación de Identidad y Apoyo Social  
 Sede Central RENAP Guatemala, Guatemala





Nombre de la meta:

Verificación de la identidad de personas naturales que no pueden obtener su DPI, con situación resuelta

**DIRECCIÓN DE VERIFICACIÓN DE IDENTIDAD Y APOYO SOCIAL**  
**SEGUIMIENTO TEMÁTICO INSTITUCIONAL 2020**  
**MES REPORTADO: SEPTIEMBRE**

D	M	Departamento / municipio	Sexo				Edad							Pueblo						
			Mujeres	Hombres	No definido	Total	Niñez			Juventud 14 a 30 años	Adultos 31 a 60 años	Tercera Edad 61 años en adelante	No definido	Total	Maya	Xinca	Garifuna	Mestizos/Ladinos	No indican	Total
							0 - 2	3 - 5	6 - 13											
13		<b>QUETZALTENANGO</b>	0	0	0	0	0	0	0	0	0	0	0	0	0	0	0	0	0	0
	1	ALMO LONGA				0														0
	2	CABRICÁN				0														0
	3	CAJOLÁ				0														0
	4	CANTEL				0														0
	5	COATEPEQUE				0														0
	6	COLOMBA				0														0
	7	CONCEPCIÓN CHIQUIRICHAPA				0														0
	8	EL PALMAR				0														0
	9	FLORES COSTA CUCA				0														0
	10	GÉNOVA				0														0
	11	HUITÁN				0														0
	12	LA ESPERANZA				0														0
	13	OLINTEPEQUE				0														0
	14	OSTUNCALCO				0														0
	15	PALESTINA DE LOS ALTOS				0														0
	16	QUETZALTENANGO				0														0
	17	SALCAJÁ				0														0
	18	SAN CARLOS SIJA				0														0
	19	SAN FRANCISCO LA UNIÓN				0														0
	20	SAN MARTÍN SACATEPÉQUEZ				0														0
	21	SAN MATEO				0														0
	22	SAN MIGUEL SIGÜILÁ				0														0
	23	SIBILIA				0														0
	24	ZUNIL				0														0
14		<b>QUICHÉ</b>	0	2	0	2	0	0	0	0	2	0	0	2	0	0	0	0	2	2
	1	CANILLA				0														0
	2	CHAJUL				0														0
	3	CHICAMÁN				0														0
	4	CHICHÉ				0														0
	5	CHICHICASTENANGO				0														0
	6	CHINIQUE				0														0
	7	CUNÉN				0														0
	8	IXCÁN				0														0
	9	JOYABAJ				0														0
	10	NEBAJ				0														0
	11	PACHALUM				0														0
	12	PATZITE				0														0
	13	SACAPULAS				0														0
	14	SAN ANDRÉS SAJCABAJÁ				0														0
	15	SAN ANTONIO ILIOTENANGO				0														0
	16	SAN BARTOLOMÉ JOCOTENANGO				0														0
	17	SAN JUAN COTZAL				0														0
	18	SAN PEDRO JOCOPILAS				0														0
	19	SANTA CRUZ DEL QUICHÉ	0	2	0	2	0	0	0	2	0	0	2	0	0	0	0	2	2	
	20	USPANTÁN				0														0
	21	ZACUALPA				0														0
15		<b>RETALHULEU</b>	0	1	0	1	0	0	0	0	1	0	0	1	0	0	0	0	1	1
	1	CHAMPERICO				0														0
	2	EL ASINTAL				0														0
	3	NUEVO SAN CARLOS				0														0
	4	RETALHULEU	0	1	0	1	0	0	0	1	0	0	1	0	0	0	0	1	1	
	5	SAN ANDRÉS VILLA SECA				0														0
	6	SAN FELIPE RETALHULEU				0														0
	7	SAN MARTÍN ZAPOTITLÁN				0														0
	8	SAN SEBASTIÁN				0														0
	9	SANTA CRUZ MULLÁ				0														0
16		<b>SACATEPÉQUEZ</b>	1	0	0	1	0	0	0	0	1	0	0	1	0	0	0	0	1	1
	1	ANTIGUA GUATEMALA				0														0
	2	CIUDAD VIEJA				0														0
	3	JOCOTENANGO				0														0
	4	MAGDALENA MILPAS ALTAS				0														0
	5	PASTORES				0														0
	6	SAN ANTONIO AGUAS CALIENTES				0														0
	7	SAN BARTOLOMÉ MILPAS ALTAS				0														0
	8	SAN JUAN ALOTENANGO				0														0
	9	SAN LUCAS SACATEPÉQUEZ				0														0
	10	SAN MIGUEL DUEÑAS	1	0	0	1	0	0	0	1	0	0	1	0	0	0	0	1	1	
	11	SANTA CATARINA BARAHONA				0														0
	12	SANTA LUCÍA MILPAS ALTAS				0														0
	13	SANTA MARÍA DE JESÚS				0														0
	14	SANTIAGO SACATEPÉQUEZ				0														0
	15	SANTO DOMINGO XENACOJ				0														0
	16	SUMPANGO				0														0



**DIRECCIÓN DE VERIFICACIÓN DE IDENTIDAD Y APOYO SOCIAL**  
**SEGUIMIENTO TEMÁTICO INSTITUCIONAL 2020**  
**MES REPORTADO: SEPTIEMBRE**

D	M	Departamento / municipio	Sexo				Edad							Pueblo						
			Mujeres	Hombres	No definido	Total	Niñez			Juventud 14 a 30 años	Adultos 31 a 60 años	Tercera Edad 61 años en adelante	No definido	Total	Maya	Xinca	Garífuna	Mestizos/Ladinos	No Indican	Total
							0 - 2	3 - 5	6 - 13											
17		<b>SAN MARCOS</b>	3	0	0	3	0	0	0	1	1	1	0	3	0	0	0	0	3	3
	1	AYULA	0	0	0	0							0	0					0	0
	2	CATARINA	0	0	0	0							0	0					0	0
	3	COMITANCILLO	0	0	0	0							0	0					0	0
	4	CONCEPCIÓN TUTUJAPA	0	0	0	0							0	0					0	0
	5	EL QUETZAL	0	0	0	0							0	0					0	0
	6	EL TUMBADOR	0	0	0	0							0	0					0	0
	7	ESQUIPULAS PALO GORDO	0	0	0	0							0	0					0	0
	8	IXCHIGUÁN	0	0	0	0							0	0					0	0
	9	LA BLANCA	0	0	0	0							0	0					0	0
	10	LA REFORMA	0	0	0	0							0	0					0	0
	11	MALACATÁN	0	0	0	0							0	0					0	0
	12	NUEVO PROGRESO	0	0	0	0							0	0					0	0
	13	OCCOS	1	0	0	1	0	0	0	0	1	0	1	0	0	0	0	0	1	1
	14	PAJAPITA	1	0	0	1	0	0	0	1	0	0	1	0	0	0	0	0	1	1
	15	RÍO BLANCO	0	0	0	0							0	0					0	0
	16	SAN ANTONIO SACATEPÉQUEZ	0	0	0	0							0	0					0	0
	17	SAN CRISTÓBAL CUCHO	0	0	0	0							0	0					0	0
	18	SAN JOSÉ EL RODEO	0	0	0	0							0	0					0	0
	19	SAN JOSÉ OJENAM	0	0	0	0							0	0					0	0
	20	SAN LORENZO	0	0	0	0	0	0	0	1	0	0	1	0	0	0	0	0	1	1
	21	SAN MARCOS	1	0	0	1	0	0	0	1	0	0	1	0	0	0	0	0	1	1
	22	SAN MIGUEL IXTAAHUACÁN	0	0	0	0							0	0					0	0
	23	SAN PABLO	0	0	0	0							0	0					0	0
	24	SAN PEDRO SACATEPÉQUEZ	0	0	0	0							0	0					0	0
	25	SAN RAFAEL PIE DE LA CUESTA	0	0	0	0							0	0					0	0
	26	SIBINAL	0	0	0	0							0	0					0	0
	27	SIPACAPA	0	0	0	0							0	0					0	0
	28	TACANÁ	0	0	0	0							0	0					0	0
	29	TAJUMULCO	0	0	0	0							0	0					0	0
	30	TEJULTA	0	0	0	0							0	0					0	0
18		<b>SANTA ROSA</b>	1	1	0	2	0	0	0	0	2	0	2	0	0	0	0	0	2	2
	1	BARBERENA	0	0	0	0							0	0					0	0
	2	CASILLAS	0	0	0	0							0	0					0	0
	3	CHIQUMULILLA	0	0	0	0							0	0					0	0
	4	CUILAPA	0	0	0	0							0	0					0	0
	5	GUAZACAPÁN	0	0	0	0							0	0					0	0
	6	NUEVA SANTA ROSA	1	1	0	2	0	0	0	2	0	0	2	0	0	0	0	0	2	2
	7	ORATORIO	0	0	0	0							0	0					0	0
	8	PUEBLO NUEVO VIÑAS	0	0	0	0							0	0					0	0
	9	SAN JUAN TECUACÓ	0	0	0	0							0	0					0	0
	10	SAN RAFAEL LAS FLORES	0	0	0	0							0	0					0	0
	11	SANTA CRUZ NARANJO	0	0	0	0							0	0					0	0
	12	SANTA MARÍA IXHUATÁN	0	0	0	0							0	0					0	0
	13	SANTA ROSA DE LIMA	0	0	0	0							0	0					0	0
	14	TAXISCO	0	0	0	0							0	0					0	0
19		<b>SOLOLÁ</b>	2	0	0	2	0	0	0	0	1	1	0	2	0	0	0	0	2	2
	1	CONCEPCIÓN	0	0	0	0							0	0					0	0
	2	NAHUALÁ	1	0	0	1	0	0	0	0	1	0	1	0	0	0	0	0	1	1
	3	PANAJACHEL	0	0	0	0							0	0					0	0
	4	SAN ANDRÉS SEMETABAJ	0	0	0	0							0	0					0	0
	5	SAN ANTONIO PALOPÓ	0	0	0	0							0	0					0	0
	6	SAN JOSÉ CHACAYÁ	0	0	0	0							0	0					0	0
	7	SAN JUAN LA LAGUNA	0	0	0	0							0	0					0	0
	8	SAN LUCAS TOLIMÁN	0	0	0	0							0	0					0	0
	9	SAN MARCOS LA LAGUNA	0	0	0	0							0	0					0	0
	10	SAN PABLO LA LAGUNA	0	0	0	0							0	0					0	0
	11	SAN PEDRO LA LAGUNA	0	0	0	0							0	0					0	0
	12	SANTA CATARINA IXTAAHUACÁN	0	0	0	0							0	0					0	0
	13	SANTA CATARINA PALOPO	0	0	0	0							0	0					0	0
	14	SANTA CLARA LA LAGUNA	0	0	0	0							0	0					0	0
	15	SANTA CRUZ LA LAGUNA	0	0	0	0							0	0					0	0
	16	SANTA LUCÍA UTAHLÁN	0	0	0	0							0	0					0	0
	17	SANTA MARÍA VISITACIÓN	0	0	0	0							0	0					0	0
	18	SANTIAGO ATILÁN	0	0	0	0							0	0					0	0
	19	SOLOLÁ	1	0	0	1	0	0	0	1	0	0	1	0	0	0	0	0	1	1
20		<b>SUCHITEPÉQUEZ</b>	0	0	0	0	0	0	0	0	0	0	0	0	0	0	0	0	0	0
	1	CHICACAO	0	0	0	0							0	0					0	0
	2	CUYOTENANGO	0	0	0	0							0	0					0	0
	3	MAZATENANGO	0	0	0	0							0	0					0	0
	4	PATULUL	0	0	0	0							0	0					0	0
	5	PUEBLO NUEVO	0	0	0	0							0	0					0	0
	6	RÍO BRAVO	0	0	0	0							0	0					0	0
	7	SAMAYAC	0	0	0	0							0	0					0	0
	8	SAN ANTONIO SUCHITEPÉQUEZ	0	0	0	0							0	0					0	0
	9	SAN BERNARDINO	0	0	0	0							0	0					0	0
	10	SAN FRANCISCO ZAPOTILÁN	0	0	0	0							0	0					0	0
	11	SAN GABRIEL	0	0	0	0							0	0					0	0
	12	SAN JOSÉ EL ÍDOLO	0	0	0	0							0	0					0	0
	13	SAN JOSÉ LA MÁQUINA	0	0	0	0							0	0					0	0
	14	SAN JUAN BAUISTA	0	0	0	0							0	0					0	0
	15	SAN LORENZO	0	0	0	0							0	0					0	0
	16	SAN MIGUEL PANÁN	0	0	0	0							0	0					0	0
	17	SAN PABLO JOCOPILAS	0	0	0	0							0	0					0	0

Nombre de la meta:

Verificación de la identidad de personas naturales que no pueden obtener su DPI, con situación resuelta

**DIRECCIÓN DE VERIFICACIÓN DE IDENTIDAD Y APOYO SOCIAL**  
**SEGUIMIENTO TEMÁTICO INSTITUCIONAL 2020**  
**MES REPORTADO: SEPTIEMBRE**

D	M	Departamento / municipio	Sexo				Edad							Pueblo						
			Mujeres	Hombres	No definido	Total	Niñez			Juventud 14 a 30 años	Adultos 31 a 60 años	Tercera Edad 61 años en adelante	No definido	Total	Maya	Xinca	Garifuna	Mestizos/Ladinos	No indican	Total
							0 - 2	3 - 5	6 - 13											
21		<b>TOTONICAPÁN</b>	0	0	0	0	0	0	0	0	0	0	0	0	0	0	0	0	0	0
	1	MOMOSTENANGO				0														0
	2	SAN ANDRÉS XECUL				0														0
	3	SAN BARTOLO				0														0
	4	SAN CRISTÓBAL TONICAPÁN				0														0
	5	SAN FRANCISCO EL ALTO				0														0
	6	SANTA LUCÍA LA REFORMA				0														0
	7	SANTA MARÍA CHIQUIMULA				0														0
	8	TOTONICAPÁN				0														0
22		<b>ZACAPA</b>	0	0	0	0	0	0	0	0	0	0	0	0	0	0	0	0	0	0
	1	CABAÑAS				0														0
	2	ESTANZUELA				0														0
	3	GUALÁN				0														0
	4	HUITÉ				0														0
	5	LA UNIÓN				0														0
	6	RÍO HONDO				0														0
	7	SAN DIEGO				0														0
	8	SAN JORGE				0														0
	9	TECULUTÁN				0														0
	10	USUMATLÁN				0														0
	11	ZACAPA				0														0



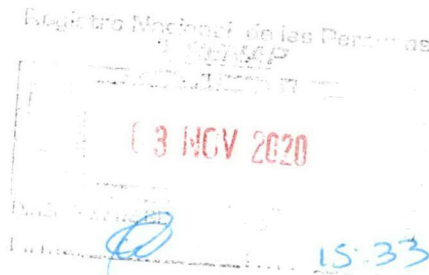
  
 Máxima autoridad de la dependencia  
**Mr. César David Bon Dardón**  
 Director de Verificación de Identidad y Apoyo Social  
 Dirección de Verificación de Identidad y Apoyo Social  
 Sede Central RENAP Guatemala Guatemala

**DIRECCIÓN DE VERIFICACIÓN DE IDENTIDAD Y APOYO SOCIAL**

Guatemala, 03 de noviembre de 2020  
DVIAS-906-2020

**Licenciado**  
**Dante Antonio Ávalos Aguilar**  
**Director de Gestión y Control Interno**  
**Dirección de Gestión y Control Interno**  
**Registro Nacional de las Personas -RENAP-**  
**Su Despacho**

**Licenciado Ávalos Aguilar:**



Es grato dirigirme a usted, con referencia al Memorando DGCI-SPFI-DPP-003-2020, de fecha 07 de enero de 2020, a través del que se traslada la calendarización de programaciones, reprogramaciones e informes de ejecución de metas físicas institucionales. Por lo que, de conformidad con el calendario presentado, me permito trasladar el informe de ejecución de metas físicas institucionales correspondiente al **mes de octubre de 2020** de la Dirección de Verificación de Identidad y Apoyo Social.

Es oportuno mencionar a solicitud de la Dirección de Gestión y Control Interno, el informe de clasificador temático institucional y, de municipio y departamento del Subproducto de esta Dirección: "Personas naturales sin poderse inscribir en el Registro Central de las Personas o sin poder obtener el Documento Personal de Identificación -DPI- con situación resuelta", desglosado por a) "personas naturales sin poderse inscribir en el Registro Central de las Personas, con situación resuelta" y b) "verificación de la identidad de personas naturales que no pueden obtener su DPI, con situación resuelta".

Sin otro particular, me suscribo de usted,

Muy cordialmente,

**RENAP**  
Registro Nacional de las Personas  
**Lic. César David Son Dardón**  
Director de Verificación de Identidad y Apoyo Social  
Dirección de Verificación de Identidad y Apoyo Social  
Sede Central RENAP Guatemala, Guatemala

**Licenciado César David Son Dardón**  
**Director de Verificación de Identidad y Apoyo Social**  
**Registro Nacional de las Personas - RENAP -**

Registro Nacional de las Personas  
**RENAP**  
03 NOV 2020  
Subdirección de Gestión y Control Interno  
Dirección de Gestión y Control Interno  
Firma: *[Handwritten Signature]* 15:38

CSDS/kast  
c.c: Archivo  
Adjunto: lo indicado



**DIRECCIÓN DE VERIFICACIÓN DE IDENTIDAD Y APOYO SOCIAL  
INFORME DE EJECUCIÓN MENSUAL DE METAS FÍSICAS INSTITUCIONALES 2020  
MES REPORTADO: OCTUBRE**

No.	Nombre de la Meta	Cantidad programada	Cantidad ejecutada	Medios de Verificación	Observaciones
3	Servicios de Verificación de Identidad y Apoyo Social	326	326		
3.1	Personas naturales sin poderse inscribir en el Registro Central de las Personas o sin poder obtener el Documento Personal de Identificación DPI-, con situación resuelta.	326	326	Informes e oficios de traslado, expedientes administrativos.	

  
**Lic. César David Bon Dardón**  
 Director de Verificación de Identidad y Apoyo Social  
 Dirección de Verificación de Identidad y Apoyo Social  
 Sede Central RENAP Guatemala Guatemala

Firma y sello de la máxima autoridad de la dependencia

DIRECCIÓN DE VERIFICACIÓN DE IDENTIDAD Y APOYO SOCIAL  
REPROGRAMACIÓN DE METAS FÍSICAS INSTITUCIONALES 2020  
MES REPORTADO: OCTUBRE

No.	Nombre de la Meta	Cantidad programada	Reprogramación requerida	Nueva programación	Justificación
3	Servicios de Verificación de Identidad y Apoyo Social	274	52	326	
3.1	Personas naturales sin poderse inscribir en el Registro Central de las Personas o sin poder obtener el Documento Personal de Identificación DPI-, con situación resuelta.	274	52	326	

  
**Mr. César David Ben Dardón**  
 Director de Verificación de Identidad y Apoyo Social  
 Dirección de Verificación de Identidad y Apoyo Social  
 Sede Central RENAP Guatemala Guatemala



Firma y sello de la máxima autoridad de la dependencia

Nombre de la mesa:

Personas naturales sin poderse inscribir en el Registro Central de las Personas, con situación resuelta.

**DIRECCIÓN DE VERIFICACIÓN DE IDENTIDAD Y APOYO SOCIAL**  
**SEGUIMIENTO TEMÁTICO INSTITUCIONAL 2020**  
**MES REPORTADO: OCTUBRE**

D	M	Departamento / municipio	Sexo				Población beneficiada							Pueblo						
			Mujeres	Hombres	No definido	Total	Niñez			Juvenud 14 a 30 años	Adultos 31 a 60 años	Tercera Edad 61 años en adelante	No definido	Total	Maya	Xinca	Garífuna	Mestizos/Ladinos	No Indican	Total
							0 - 2	3 - 5	6 - 13											
		<b>República de Guatemala</b>	<b>128</b>	<b>117</b>	<b>0</b>	<b>245</b>	<b>2</b>	<b>0</b>	<b>12</b>	<b>57</b>	<b>98</b>	<b>76</b>	<b>0</b>	<b>245</b>	<b>56</b>	<b>0</b>	<b>0</b>	<b>189</b>	<b>0</b>	<b>245</b>
1		<b>ALTA VERAPAZ</b>	<b>8</b>	<b>7</b>	<b>0</b>	<b>15</b>	<b>0</b>	<b>0</b>	<b>3</b>	<b>6</b>	<b>4</b>	<b>2</b>	<b>0</b>	<b>15</b>	<b>15</b>	<b>0</b>	<b>0</b>	<b>0</b>	<b>0</b>	<b>15</b>
	1	CHAHAL				0								0						0
	2	CHISEC				0								0						0
	3	COBÁN	8	7	0	15	0	0	3	6	4	2	0	15	15	0	0	0	0	15
	4	FRAY BARTOLOMÉ DE LAS CASAS				0								0						0
	5	LANGUÍN				0								0						0
	6	PANZÓS				0								0						0
	7	RAXRUHÁ				0								0						0
	8	SAN CRISTÓBAL VERAPAZ				0								0						0
	9	SAN JUAN CHAMELCO				0								0						0
	10	SAN MIGUEL TUCURÚ				0								0						0
	11	SAN PEDRO CARCHÁ				0								0						0
	12	SANTA CATALINA LA TINTA				0								0						0
	13	SANTA CRUZ VERAPAZ				0								0						0
	14	SANTA MARÍA CAHABÓN				0								0						0
	15	SENAHÚ				0								0						0
	16	TACTIC				0								0						0
	17	TAMAHÚ				0								0						0
2		<b>BAJA VERAPAZ</b>	<b>7</b>	<b>3</b>	<b>0</b>	<b>10</b>	<b>1</b>	<b>0</b>	<b>0</b>	<b>4</b>	<b>2</b>	<b>3</b>	<b>0</b>	<b>10</b>	<b>9</b>	<b>0</b>	<b>0</b>	<b>1</b>	<b>0</b>	<b>10</b>
	1	CUBULCO				0								0						0
	2	GRANADOS				0								0						0
	3	PURULHÁ				0								0						0
	4	RABINAL				0								0						0
	5	SALAMÁ	7	3	0	10	1	0	0	4	2	3	0	10	9	0	0	1	0	10
	6	SAN JERÓNIMO				0								0						0
	7	SAN MIGUEL CHICAJ				0								0						0
	8	SANTA CRUZ EL CHOL				0								0						0
3		<b>CHIMALTENANGO</b>	<b>0</b>	<b>0</b>	<b>0</b>	<b>0</b>	<b>0</b>	<b>0</b>	<b>0</b>	<b>0</b>	<b>0</b>	<b>0</b>	<b>0</b>	<b>0</b>	<b>0</b>	<b>0</b>	<b>0</b>	<b>0</b>	<b>0</b>	<b>0</b>
	1	ACATENANGO				0								0						0
	2	CHIMALTENANGO				0								0						0
	3	EL TEJAR				0								0						0
	4	PARRAMOS				0								0						0
	5	PATZICÁ				0								0						0
	6	PATZÚN				0								0						0
	7	POCHUITA				0								0						0
	8	SAN ANDRÉS ITZAPA				0								0						0
	9	SAN JOSÉ POAGUIL				0								0						0
	10	SAN JUAN COMALAPA				0								0						0
	11	SAN MARTÍN JILOTEPEQUE				0								0						0
	12	SAN PEDRO YEPOCAPA				0								0						0
	13	SANTA APOLONIA				0								0						0
	14	SANTA CRUZ BALANYÁ				0								0						0
	15	TECPÁN GUATEMALA				0								0						0
	16	ZARAGOZA				0								0						0
4		<b>CHIMULULA</b>	<b>0</b>	<b>0</b>	<b>0</b>	<b>0</b>	<b>0</b>	<b>0</b>	<b>0</b>	<b>0</b>	<b>0</b>	<b>0</b>	<b>0</b>	<b>0</b>	<b>0</b>	<b>0</b>	<b>0</b>	<b>0</b>	<b>0</b>	<b>0</b>
	1	CAMOYÁN				0								0						0
	2	CHIMULULA				0								0						0
	3	CONCEPCIÓN LAS MINAS				0								0						0
	4	ESQUIPULAS				0								0						0
	5	IPALA				0								0						0
	6	JOCOYÁN				0								0						0
	7	OLOPA				0								0						0
	8	QUEZALTEPEQUE				0								0						0
	9	SAN JACINTO				0								0						0
	10	SAN JOSÉ LA ARADA				0								0						0
	11	SAN JUAN ERMITA				0								0						0
5		<b>EL PROGRESO</b>	<b>0</b>	<b>0</b>	<b>0</b>	<b>0</b>	<b>0</b>	<b>0</b>	<b>0</b>	<b>0</b>	<b>0</b>	<b>0</b>	<b>0</b>	<b>0</b>	<b>0</b>	<b>0</b>	<b>0</b>	<b>0</b>	<b>0</b>	<b>0</b>
	1	EL JICARO				0								0						0
	2	GUASTATOTÁ				0								0						0
	3	MORAZÁN				0								0						0
	4	SAN AGUSTÍN ACASAGUASTILÁN				0								0						0
	5	SAN ANTONIO LA PAZ				0								0						0
	6	SAN CRISTÓBAL ACASAGUASTILÁN				0								0						0
	7	SANARATE				0								0						0
	8	SANSARÉ				0								0						0
6		<b>ESCUINTLA</b>	<b>6</b>	<b>2</b>	<b>0</b>	<b>8</b>	<b>0</b>	<b>0</b>	<b>0</b>	<b>3</b>	<b>4</b>	<b>1</b>	<b>0</b>	<b>8</b>	<b>0</b>	<b>0</b>	<b>0</b>	<b>8</b>	<b>0</b>	<b>8</b>
	1	ESCUINTLA	6	2	0	8	0	0	0	3	4	1	0	8	0	0	0	8	0	8
	2	GUANAGAZAPA				0								0						0
	3	IZTAPA				0								0						0
	4	LA DEMOCRACIA				0								0						0
	5	LA GOMERA				0								0						0
	6	MASAGUA				0								0						0
	7	NUEVA CONCEPCIÓN				0								0						0
	8	PALÍN				0								0						0
	9	PUERTO SAN JOSÉ				0								0						0
	10	SAN VICENTE PACAYA				0								0						0
	11	SANTA LUCÍA COTZUMALGUAPA				0								0						0
	12	SIPACATE				0								0						0
	13	SIGÜINALÁ				0								0						0
	14	TIGUISATE				0								0						0
7		<b>GUATEMALA</b>	<b>57</b>	<b>54</b>	<b>0</b>	<b>111</b>	<b>0</b>	<b>0</b>	<b>5</b>	<b>18</b>	<b>43</b>	<b>45</b>	<b>0</b>	<b>111</b>	<b>0</b>	<b>0</b>	<b>0</b>	<b>111</b>	<b>0</b>	<b>111</b>
	1	AMATITLÁN				0								0						0
	2	CHINAUTLA				0								0						0
	3	CHUARRANCHO				0								0						0
	4	FRAJANES				0														

Nombre de la meta:

Personas naturales sin poderse inscribir en el Registro Central de las Personas, con situación resuelta.

**DIRECCIÓN DE VERIFICACIÓN DE IDENTIDAD Y APOYO SOCIAL**  
**SEGUIMIENTO TEMÁTICO INSTITUCIONAL 2020**  
**MES REPORTADO: OCTUBRE**

D	M	Departamento / municipio	Sexo				Edad					Pueblo								
			Mujeres	Hombres	No definido	Total	Niñez			Juventud 14 a 30 años	Adultos 31 a 60 años	Tercera Edad 61 años en adelante	No definido	Total	Maya	Xinca	Garifuna	Mestizos/Ladinos	No Indican	Total
							0 - 2	3 - 5	6 - 13											
8		HUEHUETENANGO	20	13	0	33	0	0	2	7	18	6	0	33	8	0	0	25	0	33
	1	AGUACATÁN				0								0						0
	2	CHIANTLA	11	6	0	17	0	0	0	2	11	4	0	17	1	0	0	16	0	17
	3	COLOTIENANGO				0								0						0
	4	CONCEPCIÓN HUISTA				0								0						0
	5	CUILCO				0								0						0
	6	HUEHUETENANGO	9	7	0	16	0	0	2	5	7	2	0	16	7	0	0	9	0	16
	7	JACALIENANGO				0								0						0
	8	LA DEMOCRACIA				0								0						0
	9	LA LIBERTAD				0								0						0
	10	MALACATANCITO				0								0						0
	11	NENTÓN				0								0						0
	12	PETATÁN				0								0						0
	13	SAN ANTONIO HUISTA				0								0						0
	14	SAN GASPAR IXCHIL				0								0						0
	15	SAN ILDEFONSO IXAHUACÁN				0								0						0
	16	SAN JUAN ATITÁN				0								0						0
	17	SAN JUAN IXCOY				0								0						0
	18	SAN MATEO IXATÁN				0								0						0
	19	SAN MIGUEL ACATÁN				0								0						0
	20	SAN PEDRO NECTA				0								0						0
	21	SAN PEDRO SOLOMA				0								0						0
	22	SAN RAFAEL LA INDEPENDENCIA				0								0						0
	23	SAN RAFAEL PETZAL				0								0						0
	24	SAN SEBASTIÁN COATÁN				0								0						0
	25	SAN SEBASTIÁN HUEHUETENANGO				0								0						0
	26	SANTA ANA HUISTA				0								0						0
	27	SANTA BÁRBARA				0								0						0
	28	SANTA CRUZ BARILLAS				0								0						0
	29	SANTA EULALIA				0								0						0
	30	SANTIAGO CHIMALIENANGO				0								0						0
	31	TECTITÁN				0								0						0
	32	TODOS SANTOS CUCHUMATÁN				0								0						0
	33	UNIÓN CANTINIL				0								0						0
9		IZABAL	9	12	0	21	0	0	0	8	8	5	0	21	4	0	0	17	0	21
	1	EL ESTOR				0								0						0
	2	LIVINGSTON				0								0						0
	3	LOS AMATES				0								0						0
	4	MORALES				0								0						0
	5	PUERTO BARRIOS	9	12	0	21	0	0	0	8	8	5	0	21	4	0	0	17	0	21
10		JALAPA	0	0	0	0	0	0	0	0	0	0	0	0	0	0	0	0	0	0
	1	JALAPA				0								0						0
	2	MATAGUESCUINTLA				0								0						0
	3	MONJAS				0								0						0
	4	SAN CARLOS ALZATATE				0								0						0
	5	SAN LUIS JILOTEPEQUE				0								0						0
	6	SAN MANUEL CHAPARRÓN				0								0						0
	7	SAN PEDRO PINULA				0								0						0
11		JUTIAPA	0	0	0	0	0	0	0	0	0	0	0	0	0	0	0	0	0	0
	1	AGUA BLANCA				0								0						0
	2	ASUNCIÓN MITA				0								0						0
	3	ATESCATEMPA				0								0						0
	4	COMAPA				0								0						0
	5	CONGUACO				0								0						0
	6	EL ADELANTO				0								0						0
	7	EL PROGRESO				0								0						0
	8	JALPATAGUA				0								0						0
	9	JEREZ				0								0						0
	10	JUTIAPA				0								0						0
	11	MOYUTA				0								0						0
	12	PASACO				0								0						0
	13	QUESADA				0								0						0
	14	SAN JOSÉ ACATEMPA				0								0						0
	15	SANTA CATARINA MITA				0								0						0
	16	YUPILTEPEQUE				0								0						0
	17	ZAPOTIILÁN				0								0						0
12		PETÉN	0	0	0	0	0	0	0	0	0	0	0	0	0	0	0	0	0	0
	1	DOLORES				0								0						0
	2	EL CHAL				0								0						0
	3	FLORES				0								0						0
	4	LA LIBERTAD				0								0						0
	5	LAS CRUCES				0								0						0
	6	MELCHOR DE MENCOS				0								0						0
	7	POPTÚN				0								0						0
	8	SAN ANDRÉS				0								0						0
	9	SAN BENITO				0								0						0
	10	SAN FRANCISCO				0								0						0
	11	SAN JOSÉ				0								0						0
	12	SAN LUIS				0								0						0
	13	SANTA ANA				0								0						0
	14	SATAXCHE				0								0						0

Nombre de la meta:

Personas naturales sin poderse inscribir en el Registro Central de las Personas, con situación resuelta.

**DIRECCIÓN DE VERIFICACIÓN DE IDENTIDAD Y APOYO SOCIAL  
SEGUIMIENTO TEMÁTICO INSTITUCIONAL 2020  
MES REPORTADO: OCTUBRE**

D <sup>r</sup>	M	Departamento / municipio	Sexo				Edad							Pueblo						
			Mujeres	Hombres	No definido	Total	Niñez			Juventud 14 a 30 años	Adultos 31 a 60 años	Tercera Edad 61 años en adelante	No definido	Total	Maya	Xinca	Garifuna	Mestizos/Ladinos	No indican	Total
							0 - 2	3 - 5	6 - 13											
13		<b>QUETZALTENANGO</b>	20	22	0	42	0	0	1	11	16	14	0	42	16	0	0	26	0	42
	1	ALMOLONGA				0								0						0
	2	CABRICÁN				0								0						0
	3	CAJOLÁ				0								0						0
	4	CANTEL				0								0						0
	5	COATEPEQUE				0								0						0
	6	COLOMBA				0								0						0
	7	CONCEPCIÓN CHIQUIRICHAPA				0								0						0
	8	EL PALMAR				0								0						0
	9	FLORES COSTA CUCA				0								0						0
	10	GÉNOVA				0								0						0
	11	HUITÁN				0								0						0
	12	LA ESPERANZA				0								0						0
	13	OLINTEPEQUE				0								0						0
	14	OSTUNCALCO				0								0						0
	15	PALESTINA DE LOS ALTOS				0								0						0
	16	QUETZALTENANGO	20	22	0	42	0	0	1	11	16	14	0	42	16	0	0	26	0	42
	17	SALCAJÁ				0								0						0
	18	SAN CARLOS SIJA				0								0						0
	19	SAN FRANCISCO LA UNIÓN				0								0						0
	20	SAN MARTÍN SACATEPÉQUEZ				0								0						0
	21	SAN MATEO				0								0						0
	22	SAN MIGUEL SIGÜILÁ				0								0						0
	23	SIBILIA				0								0						0
	24	ZUNIL				0								0						0
14		<b>QUICHÉ</b>	0	0	0	0	0	0	0	0	0	0	0	0	0	0	0	0	0	0
	1	CANILLA				0								0						0
	2	CHAJUL				0								0						0
	3	CHICAMÁN				0								0						0
	4	CHICHÉ				0								0						0
	5	CHICHICASTENANGO				0								0						0
	6	CHINIQUE				0								0						0
	7	CUNÉN				0								0						0
	8	IXCÁN				0								0						0
	9	JOYABAJ				0								0						0
	10	NEBAJ				0								0						0
	11	PACHALUM				0								0						0
	12	PATZITE				0								0						0
	13	SACAPULAS				0								0						0
	14	SAN ANDRÉS SAJCABAJÁ				0								0						0
	15	SAN ANTONIO ILOTENANGO				0								0						0
	16	SAN BARTOLOMÉ JOCOTENANGO				0								0						0
	17	SAN JUAN COTZAL				0								0						0
	18	SAN PEDRO JOCOPILAS				0								0						0
	19	SANTA CRUZ DEL QUICHÉ				0								0						0
	20	USPANTÁN				0								0						0
	21	ZACUALPA				0								0						0
15		<b>RETALHULEU</b>	0	0	0	0	0	0	0	0	0	0	0	0	0	0	0	0	0	0
	1	CHAMPERICO				0								0						0
	2	EL ASINTAL				0								0						0
	3	NUEVO SAN CARLOS				0								0						0
	4	RETALHULEU				0								0						0
	5	SAN ANDRÉS VILLA SECA				0								0						0
	6	SAN FELIPE RETALHULEU				0								0						0
	7	SAN MARTÍN ZAPOTITLÁN				0								0						0
	8	SAN SEBASTIÁN				0								0						0
	9	SANTA CRUZ MULIÁ				0								0						0
16		<b>SACATEPÉQUEZ</b>	0	0	0	0	0	0	0	0	0	0	0	0	0	0	0	0	0	0
	1	ANTIGUA GUATEMALA				0								0						0
	2	CIUDAD VIEJA				0								0						0
	3	JOCOTENANGO				0								0						0
	4	MACDALENA MILPAS ALTAS				0								0						0
	5	PASTORES				0								0						0
	6	SAN ANTONIO AGUAS CALIENTES				0								0						0
	7	SAN BARTOLOMÉ MILPAS ALTAS				0								0						0
	8	SAN JUAN ALOTENANGO				0								0						0
	9	SAN LUCAS SACATEPÉQUEZ				0								0						0
	10	SAN MIGUEL DUEÑAS				0								0						0
	11	SANTA CATARINA BARAHONA				0								0						0
	12	SANTA LUCÍA MILPAS ALTAS				0								0						0
	13	SANTA MARÍA DE JESÚS				0								0						0
	14	SANTIAGO SACATEPÉQUEZ				0								0						0
	15	SANTO DOMINGO XENACOJ				0								0						0
	16	SUMPANGO				0								0						0



**DIRECCIÓN DE VERIFICACIÓN DE IDENTIDAD Y APOYO SOCIAL**  
**SEGUIMIENTO TEMÁTICO INSTITUCIONAL 2020**  
**MES REPORTADO: OCTUBRE**

D	M	Departamento / municipio	Sexo				Edad							Pueblo						
			Mujeres	Hombres	No definido	Total	Niños			Juventud 14 a 30 años	Adultos 31 a 60 años	Tercera Edad 61 años en adelante	No definido	Total	Maya	Xinca	Garífuna	Mestizos/Ladinos	No Indican	Total
							0 - 2	3 - 5	6 - 13											
17		<b>SAN MARCOS</b>	1	2	0	3	1	0	0	0	2	0	0	3	2	0	0	1	0	3
	1	ATULA				0								0						0
	2	CATARINA				0								0						0
	3	COMITÁN				0								0						0
	4	CONCEPCIÓN TITIJAPA				0								0						0
	5	EL QUEZAL				0								0						0
	6	EL TUMBADOR				0								0						0
	7	ESQUIPULAS PALO GORDO				0								0						0
	8	IXCHIGUÁN				0								0						0
	9	LA BLANCA				0								0						0
	10	LA REFORMA				0								0						0
	11	MALACATÁN				0								0						0
	12	NUEVO PROGRESO				0								0						0
	13	OCOS				0								0						0
	14	PAJAPITA				0								0						0
	15	RÍO BLANCO				0								0						0
	16	SAN ANTONIO SACATEPÉQUEZ				0								0						0
	17	SAN CRISTÓBAL CUCHO				0								0						0
	18	SAN JOSÉ EL RODEO				0								0						0
	19	SAN JOSÉ OJENAM				0								0						0
	20	SAN LORENZO				0								0						0
	21	SAN MARCOS	1	2	0	3	1	0	0	0	2	0	0	3	2	0	0	1	0	3
	22	SAN MIGUEL IXTAVUACÁN				0								0						0
	23	SAN PABLO				0								0						0
	24	SAN PEDRO SACATEPÉQUEZ				0								0						0
	25	SAN RAFAEL PIE DE LA CUESTA				0								0						0
	26	SIBINAL				0								0						0
	27	SIPACAPA				0								0						0
	28	TACANÁ				0								0						0
	29	TAJUMULCO				0								0						0
	30	TEJUTLA				0								0						0
18		<b>SANTA ROSA</b>	0	0	0	0	0	0	0	0	0	0	0	0	0	0	0	0	0	0
	1	BARBERENA				0								0						0
	2	CASILLAS				0								0						0
	3	CHIQUMULILLA				0								0						0
	4	CUILAPA				0								0						0
	5	GUAZACAPÁN				0								0						0
	6	NUEVA SANTA ROSA				0								0						0
	7	ORATORIO				0								0						0
	8	PUEBLO NUEVO VIÑAS				0								0						0
	9	SAN JUAN TECUACO				0								0						0
	10	SAN RAFAEL LAS FLORES				0								0						0
	11	SANTA CRUZ NARANJO				0								0						0
	12	SANTA MARÍA IXHUATÁN				0								0						0
	13	SANTA ROSA DE LIMA				0								0						0
	14	TAXISCO				0								0						0
19		<b>SOLOLA</b>	0	2	0	2	0	0	0	1	0	0	0	2	2	0	0	0	0	2
	1	CONCEPCIÓN				0								0						0
	2	NAHUALÁ				0								0						0
	3	PANAJACHEL				0								0						0
	4	SAN ANDRÉS SEMETABAJ				0								0						0
	5	SAN ANTONIO PALOPÓ				0								0						0
	6	SAN JOSÉ CHACAYÁ				0								0						0
	7	SAN JUAN LA LAGUNA				0								0						0
	8	SAN LUCAS TOLMÁN				0								0						0
	9	SAN MARCOS LA LAGUNA				0								0						0
	10	SAN PABLO LA LAGUNA				0								0						0
	11	SAN PEDRO LA LAGUNA				0								0						0
	12	SANTA CATARINA IXTAVUACÁN				0								0						0
	13	SANTA CATARINA PALOPO				0								0						0
	14	SANTA CLARA LA LAGUNA				0								0						0
	15	SANTA CRUZ LA LAGUNA				0								0						0
	16	SANTA LUCÍA UTITLÁN				0								0						0
	17	SANTA MARÍA VISITACIÓN				0								0						0
	18	SANTIAGO ATITLÁN				0								0						0
	19	SOLOLÁ	0	2	0	2	0	0	1	0	0	0	0	2	2	0	0	0	0	2
20		<b>SUCHITEPÉQUEZ</b>	0	0	0	0	0	0	0	0	0	0	0	0	0	0	0	0	0	0
	1	CHICACAO				0								0						0
	2	CUYOTENANGO				0								0						0
	3	MAZATENANGO				0								0						0
	4	PAITULUL				0								0						0
	5	PUEBLO NUEVO				0								0						0
	6	RÍO BRAVO				0								0						0
	7	SAMATAC				0								0						0
	8	SAN ANTONIO SUCHITEPEQUEZ				0								0						0
	9	SAN BERNARDINO				0								0						0
	10	SAN FRANCISCO TAPOTITLÁN				0								0						0
	11	SAN GABRIEL				0								0						0
	12	SAN JOSÉ EL IDOLO				0								0						0
	13	SAN JOSÉ LA MÁQUINA				0								0						0
	14	SAN JUAN BAUTISTA				0								0						0
	15	SAN LORENZO				0								0						0
	16	SAN MIGUEL PANÁN				0								0						0
	17	SAN PABLO JOCOPILAS				0								0						0
	18	SANTA BÁRBARA				0								0						0
	19	SANTO DOMINGO SUCHITEPEQUEZ				0								0						0
	20	SANTO TOMÁS LA UNIÓN				0								0						0
	21	ZUNILLO				0								0						0

Nombre de la meta:

Personas naturales sin poderse inscribir en el Registro Central de las Personas, con situación resuelta.

**DIRECCIÓN DE VERIFICACIÓN DE IDENTIDAD Y APOYO SOCIAL**  
**SEGUIMIENTO TEMÁTICO INSTITUCIONAL 2020**  
**MES REPORTADO: OCTUBRE**

D	M	Departamento / municipio	Sexo		Población beneficiada								Pueblo							
			Mujeres	Hombres	No definido	Total	Niñez			Juventud 14 a 30 años	Adultos 31 a 60 años	Tercera Edad 61 años en adelante	No definido	Total	Maya	Xinca	Garífuna	Mestizos/Ladinos	No indican	Total
							0 - 2	3 - 5	6 - 13											
21		<b>TOTONICAPÁN</b>	0	0	0	0	0	0	0	0	0	0	0	0	0	0	0	0	0	0
	1	MOMOSTENANGO				0														0
	2	SAN ANDRÉS XECUL				0														0
	3	SAN BARTOLO				0														0
	4	SAN CRISTÓBAL TONICAPÁN				0														0
	5	SAN FRANCISCO EL ALTO				0														0
	6	SANTA LUCÍA LA REFORMA				0														0
	7	SANTA MARÍA CHIQUIMULA				0														0
	8	TOTONICAPÁN				0														0
22		<b>ZACAPA</b>	0	0	0	0	0	0	0	0	0	0	0	0	0	0	0	0	0	0
	1	CABAÑAS				0														0
	2	ESTANZUELA				0														0
	3	GUALÁN				0														0
	4	HUITÉ				0														0
	5	LA UNIÓN				0														0
	6	RÍO HONDO				0														0
	7	SAN DIEGO				0														0
	8	SAN JORGE				0														0
	9	TECULUTÁN				0														0
	10	USUMATLÁN				0														0
	11	ZACAPA				0														0

Firma y sello de la máxima autoridad de la dependencia

**RENAP**  
Registro Nacional de las Personas

**Lic. César David San Dardón**  
Director de Verificación de Identidad y Apoyo Social  
Dirección de Verificación de Identidad y Apoyo Social  
Sede Central RENAP Guatemala Guatemala

Nombre de la meta:

Verificación de la identidad de personas naturales que no pueden obtener su DPI, con situación resuelta

**DIRECCIÓN DE VERIFICACIÓN DE IDENTIDAD Y APOYO SOCIAL**  
**SEGUIMIENTO TEMÁTICO INSTITUCIONAL 2020**  
**MES REPORTADO: OCTUBRE**

D	M	Departamento / municipio	Sexo				Edad							Pueblo							
			Mujeres	Hombres	No definido	Total	Niñez			Juventud 14 a 30 años	Adultos 31 a 60 años	Tercera Edad 61 años en adelante	No definido	Total	Maya	Xinca	Garifuna	Mestizos/L adinos	No indican	Total	
							0 - 2	3 - 5	6 - 13												
		<b>República de Guatemala</b>	<b>41</b>	<b>40</b>	<b>0</b>	<b>81</b>	<b>0</b>	<b>0</b>	<b>0</b>	<b>23</b>	<b>33</b>	<b>25</b>	<b>0</b>	<b>81</b>	<b>7</b>	<b>1</b>	<b>0</b>	<b>2</b>	<b>71</b>	<b>81</b>	
1		<b>ALTA VERAPAZ</b>	<b>1</b>	<b>3</b>	<b>0</b>	<b>4</b>	<b>0</b>	<b>0</b>	<b>0</b>	<b>1</b>	<b>2</b>	<b>1</b>	<b>0</b>	<b>4</b>	<b>0</b>	<b>0</b>	<b>0</b>	<b>0</b>	<b>4</b>	<b>4</b>	
	1	CHAHAL				0								0						0	0
	2	CHISEC	0	1	0	1	0	0	0	1	0	0	0	2	0	0	0	0	1	2	2
	3	COBÁN	0	2	0	2	0	0	0	0	2	0	0	2	0	0	0	0	2	0	0
	4	FRAY BARTOLOMÉ DE LAS CASAS				0								0						0	0
	5	LANQUÍN				0								0						0	0
	6	PANZÓS				0								0						0	0
	7	RAXRUHÁ				0								0						0	0
	8	SAN CRISTÓBAL VERAPAZ				0								0						0	0
	9	SAN JUAN CHAMELCO				0								1	0	0	0	0	1	0	1
	10	SAN MIGUEL TUCURÚ	1	0	0	1	0	0	0	0	1	0	0	1	0	0	0	0	1	0	0
	11	SAN PEDRO CARCHÁ				0								0					0	0	0
	12	SANTA CATALINA LA TINTA				0								0					0	0	0
	13	SANTA CRUZ VERAPAZ				0								0					0	0	0
	14	SANTA MARÍA CAHABÓN				0								0					0	0	0
	15	SENAHÚ				0								0					0	0	0
	16	TACTIC				0								0					0	0	0
	17	TAMAHÚ				0								0					0	0	0
2		<b>BAJA VERAPAZ</b>	<b>0</b>	<b>0</b>	<b>0</b>	<b>0</b>	<b>0</b>	<b>0</b>	<b>0</b>	<b>0</b>	<b>0</b>	<b>0</b>	<b>0</b>	<b>0</b>	<b>0</b>	<b>0</b>	<b>0</b>	<b>0</b>	<b>0</b>	<b>0</b>	<b>0</b>
	1	CUBILCO				0								0						0	0
	2	GRANADOS				0								0						0	0
	3	PURULHÁ				0								0						0	0
	4	RABINAL				0								0						0	0
	5	SALAMÁ				0								0						0	0
	6	SAN JERÓNIMO				0								0						0	0
	7	SAN MIGUEL CHICAJ				0								0						0	0
	8	SANTA CRUZ EL CHOL				0								0						0	0
3		<b>CHIMALTENANGO</b>	<b>0</b>	<b>0</b>	<b>0</b>	<b>0</b>	<b>0</b>	<b>0</b>	<b>0</b>	<b>0</b>	<b>0</b>	<b>0</b>	<b>0</b>	<b>0</b>	<b>0</b>	<b>0</b>	<b>0</b>	<b>0</b>	<b>0</b>	<b>0</b>	<b>0</b>
	1	ACATENANGO				0								0						0	0
	2	CHIMALTENANGO				0								0						0	0
	3	EL TEJAR				0								0						0	0
	4	PARRAMOS				0								0						0	0
	5	PATZICIA				0								0						0	0
	6	PATZÚN				0								0						0	0
	7	POCHUTA				0								0						0	0
	8	SAN ANDRÉS ITZAPA				0								0						0	0
	9	SAN JOSÉ POAQUIL				0								0						0	0
	10	SAN JUAN COMALAPA				0								0						0	0
	11	SAN MARTÍN JILOTEPEQUE				0								0						0	0
	12	SAN PEDRO YEPOCAPA				0								0						0	0
	13	SANTA APOLONIA				0								0						0	0
	14	SANTA CRUZ BALANYÁ				0								0						0	0
	15	TECPÁN GUATEMALA				0								0						0	0
	16	ZARAGOZA				0								0						0	0
4		<b>CHIQUMULA</b>	<b>3</b>	<b>1</b>	<b>0</b>	<b>4</b>	<b>0</b>	<b>0</b>	<b>0</b>	<b>0</b>	<b>2</b>	<b>2</b>	<b>0</b>	<b>4</b>	<b>0</b>	<b>0</b>	<b>0</b>	<b>0</b>	<b>4</b>	<b>4</b>	
	1	CAMOTÁN				0								0						0	0
	2	CHIQUMULA	0	1	0	1	0	0	0	0	1	0	0	1	0	0	0	0	1	1	1
	3	CONCEPCIÓN LAS MINAS				0								0						0	0
	4	ESQUIPULAS	3	0	0	3	0	0	0	0	2	1	0	3	0	0	0	0	3	3	3
	5	IPALA				0								0						0	0
	6	JOCOYÁN				0								0						0	0
	7	OLOPA				0								0						0	0
	8	QUEZALIEPEQUE				0								0						0	0
	9	SAN JACINTO				0								0						0	0
	10	SAN JOSÉ LA ARADA				0								0						0	0
	11	SAN JUAN ERMITA				0								0						0	0
5		<b>EL PROGRESO</b>	<b>0</b>	<b>0</b>	<b>0</b>	<b>0</b>	<b>0</b>	<b>0</b>	<b>0</b>	<b>0</b>	<b>0</b>	<b>0</b>	<b>0</b>	<b>0</b>	<b>0</b>	<b>0</b>	<b>0</b>	<b>0</b>	<b>0</b>	<b>0</b>	<b>0</b>
	1	EL JICARO				0								0						0	0
	2	GUASTATOYA				0								0						0	0
	3	MORAZÁN				0								0						0	0
	4	SAN AGUSTÍN ACASAGUASTILÁN				0								0						0	0
	5	SAN ANTONIO LA PAZ				0								0						0	0
	6	SAN CRISTÓBAL ACASAGUASTILÁN				0								0						0	0
	7	SANARATE				0								0						0	0
	8	SANSARE				0								0						0	0
6		<b>ESCUINTLA</b>	<b>4</b>	<b>1</b>	<b>0</b>	<b>5</b>	<b>0</b>	<b>0</b>	<b>0</b>	<b>2</b>	<b>0</b>	<b>3</b>	<b>0</b>	<b>5</b>	<b>0</b>	<b>0</b>	<b>0</b>	<b>0</b>	<b>5</b>	<b>5</b>	
	1	ESCUINTLA				0								0						0	0
	2	GUANAGAZAPA				0								0						0	0
	3	IZAPA				0								0						0	0
	4	LA DEMOCRACIA				0								0						0	0
	5	LA GOMERA	2	0	0	2	0	0	0	2	0	0	0	2	0	0	0	0	2	2	2
	6	MASAGUA				0								0						0	0
	7	NUEVA CONCEPCIÓN				0								0						0	0
	8	PALÍN				0								0						0	0
	9	PUERTO SAN JOSÉ				0								0						0	0
	10	SAN VICENTE PACAYA				0								0						0	0
	11	SANTA LUCÍA COTZUMALGUAPA	2	1	0	3	0	0	0	0	3	0	0	3	0	0	0	0	3	3	3
	12	SIPACATE				0								0						0	0
	13	SIGÜINALÁ				0								0						0	0
	14	TIGUISATE				0								0						0	0
7																					



**DIRECCIÓN DE VERIFICACIÓN DE IDENTIDAD Y APOYO SOCIAL**  
**SEGUIMIENTO TEMÁTICO INSTITUCIONAL 2020**  
**MES REPORTADO: OCTUBRE**


D	M	Departamento / municipio	Sexo				Edad							Pueblo						
			Mujeres	Hombres	No definido	Total	Niñez			Juventud 14 a 30 años	Adultos 31 a 60 años	Tercera Edad 61 años en adelante	No definido	Total	Maya	Xinca	Garífuna	Mestizos/Ladinos	No indican	Total
							0 - 2	3 - 5	6 - 13											
8		HUEHUETENANGO	6	1	0	7	0	0	0	2	0	5	0	7	3	0	0	1	3	7
	1	AGUACATÁN				0								0						0
	2	CHIANTÁN	1	0	0	1	0	0	0	1	0	0	0	1	0	0	0	1	0	1
	3	COLOIENANGO				0								0						0
	4	CONCEPCIÓN HUISTA				0								0						0
	5	CUILCO				0								0						0
	6	HUEHUETENANGO				0								0						0
	7	JACALTEENANGO				0								0						0
	8	LA DEMOCRACIA				0								0						0
	9	LA LIBERTAD				0								0						0
	10	MALACATANCITO				0								0						0
	11	NENIÓN				0								0						0
	12	PETATÁN				0								0						0
	13	SAN ANTONIO HUISTA				0								0						0
	14	SAN GASPAR IXCHIL				0								0						0
	15	SAN ILDEFONSO IXTAXIACÁN				0								0						0
	16	SAN JUAN AITÁN	3	0	0	3	0	0	0	0	3	0	3	3	0	0	0	0	0	3
	17	SAN JUAN IXCOY				0								0						0
	18	SAN MAÍEO IXTATÁN	0	1	0	1	0	0	0	1	0	0	1	0	0	0	0	0	1	1
	19	SAN MIGUEL ACATÁN				0								0						0
	20	SAN PEDRO NECTA				0								0						0
	21	SAN PEDRO SOLOMA				0								0						0
	22	SAN RAFAEL LA INDEPENDENCIA				0								0						0
	23	SAN RAFAEL PEZAL				0								0						0
	24	SAN SEBASTIÁN COATÁN				0								0						0
	25	SAN SEBASTIÁN HUEHUETENANGO				0								0						0
	26	SANTA ANA HUISTA				0								0						0
	27	SANTA BÁRBARA				0								0						0
	28	SANTA CRUZ BARILLAS				0								0						0
	29	SANTA EULALIA				0								0						0
	30	SANTIAGO CHIMALTENANGO				0								0						0
	31	TECHIÁN	2	0	0	2	0	0	0	0	2	0	2	0	0	0	0	0	2	2
	32	TODOS SANTOS CUCHUMATÁN				0								0						0
	33	UNIÓN CANTINIL				0								0						0
9		IZABAL	0	3	0	3	0	0	0	0	2	1	0	3	0	0	0	0	3	3
	1	EL ESTOR				0								0						0
	2	LIVINGSTON	0	2	0	2	0	0	0	0	1	1	0	2	0	0	0	0	2	2
	3	LOS AMATES	0	1	0	1	0	0	0	0	1	0	0	1	0	0	0	0	1	1
	4	MORALES				0								0						0
	5	PUERTO BARRIOS				0								0						0
10		JALAPA	2	0	0	2	0	0	0	2	0	0	0	2	0	0	0	0	2	2
	1	JALAPA	2	0	0	2	0	0	0	2	0	0	0	2	0	0	0	0	2	2
	2	MATAGÜESQUINTLA				0								0						0
	3	MONJAS				0								0						0
	4	SAN CARLOS ALZATATE				0								0						0
	5	SAN LUIS JILOTEPEQUE				0								0						0
	6	SAN MANUEL CHAPARRÓN				0								0						0
	7	SAN PEDRO PINULA				0								0						0
11		JUTIAPA	0	4	0	4	0	0	0	1	1	2	0	4	0	0	0	0	4	4
	1	AGUA BLANCA				0								0						0
	2	ASUNCIÓN MITA				0								0						0
	3	ATESCATEMPA				0								0						0
	4	COMAPA				0								0						0
	5	CONGUAGO				0								0						0
	6	EL ADELANTO				0								0						0
	7	EL PROGRESO	0	1	0	1	0	0	0	0	1	0	1	0	0	0	0	0	1	1
	8	JALPATAGUA	0	1	0	1	0	0	0	0	1	0	1	0	0	0	0	0	1	1
	9	JEREZ				0								0						0
	10	JUTIAPA	0	1	0	1	0	0	0	1	0	0	1	0	0	0	0	0	1	1
	11	MOYUTA				0								0						0
	12	PASACO				0								0						0
	13	QUESADA				0								0						0
	14	SAN JOSÉ ACATEMPA				0								0						0
	15	SANTA CATARINA MITA	0	1	0	1	0	0	0	0	1	0	1	0	0	0	0	0	1	1
	16	YUPLTEPEQUE				0								0						0
	17	ZAPOTITLÁN				0								0						0
12		PETÉN	1	1	0	2	0	0	0	1	1	0	0	2	0	0	0	0	2	2
	1	DOLORES	0	1	0	1	0	0	0	0	1	0	0	1	0	0	0	0	1	1
	2	EL CHAL				0								0						0
	3	FLORES	1	0	0	1	0	0	0	1	0	0	0	1	0	0	0	0	1	1
	4	LA LIBERTAD				0								0						0
	5	LAS CRUCES				0								0						0
	6	MELCHOR DE MENCOS				0								0						0
	7	POPTÚN				0								0						0
	8	SAN ANDRÉS				0								0						0
	9	SAN BENITO				0								0						0
	10	SAN FRANCISCO				0								0						0
	11	SAN JOSÉ				0								0						0
	12	SAN LUIS				0								0						0
	13	SANTA ANA				0								0						0
	14	SATAXCHE				0								0						0

Nombre de la meta:

Verificación de la identidad de personas naturales que no pueden obtener su DPI, con situación resuelta

**DIRECCIÓN DE VERIFICACIÓN DE IDENTIDAD Y APOYO SOCIAL**  
**SEGUIMIENTO TEMÁTICO INSTITUCIONAL 2020**  
**MES REPORTADO: OCTUBRE**

D	M	Departamento / municipio	Sexo				Edad							Pueblo						
			Mujeres	Hombres	No definido	Total	Niñez			Juventud 14 a 30 años	Adultos 31 a 60 años	Tercera Edad 61 años en adelante	No definido	Total	Maya	Xinca	Garifuna	Mestizos/Ladinos	No indican	Total
							0 - 2	3 - 5	6 - 13											
13		<b>QUETZALTENANGO</b>	3	3	0	6	0	0	0	0	6	0	0	6	0	0	0	0	6	6
	1	ALMOLONGA				0					0			0					0	0
	2	CABRICÁN				0					0			0					0	0
	3	CAJOLÁ	1	0	0	1	0	0	0	1	0	0	0	1	0	0	0	0	1	1
	4	CANTEL				0					0			0					0	0
	5	COATEPEQUE				0					0			0					0	0
	6	COLOMBA				0					0			0					0	0
	7	CONCEPCIÓN CHIGUIRICHAPA	2	0	0	2	0	0	0	2	0	0	0	2	0	0	0	0	2	2
	8	EL PALMAR				0					0			0					0	0
	9	FLORES COSTA CUCA				0					0			0					0	0
	10	GÉNOVA				0					0			0					0	0
	11	HUITÁN				0					0			0					0	0
	12	LA ESPERANZA				0					0			0					0	0
	13	OLINTEPEQUE				0					0			0					0	0
	14	OSTUNCALCO				0					0			0					0	0
	15	PALESTINA DE LOS ALTOS	0	1	0	1	0	0	0	1	0	0	0	1	0	0	0	0	1	1
	16	QUETZALTENANGO	0	2	0	2	0	0	0	2	0	0	0	2	0	0	0	0	2	2
	17	SALCAJÁ				0					0			0					0	0
	18	SAN CARLOS SUIA				0					0			0					0	0
	19	SAN FRANCISCO LA UNIÓN				0					0			0					0	0
	20	SAN MARTÍN SACATEPÉQUEZ				0					0			0					0	0
	21	SAN MATEO				0					0			0					0	0
	22	SAN MIGUEL SIGÜLÁ				0					0			0					0	0
	23	SIBILIA				0					0			0					0	0
	24	ZUNIL				0					0			0					0	0
14		<b>QUICHÉ</b>	2	4	0	6	0	0	0	4	1	1	0	6	0	0	0	0	6	6
	1	CANILLA				0					0			0					0	0
	2	CHAJUL				0					0			0					0	0
	3	CHICAMÁN				0					0			0					0	0
	4	CHICHÉ				0					0			0					0	0
	5	CHICHICASTENANGO				0					0			0					0	0
	6	CHINIQUE	0	2	0	2	0	0	0	2	0	0	0	2	0	0	0	0	2	2
	7	CUNÉN				0					0			0					0	0
	8	IXCÁN				0					0			0					0	0
	9	JOYABAJ				0					0			0					0	0
	10	NEBAJ	0	1	0	1	0	0	0	1	0	0	0	1	0	0	0	0	1	1
	11	PACHALUM				0					0			0					0	0
	12	PATZITE				0					0			0					0	0
	13	SACAPULAS				0					0			0					0	0
	14	SAN ANDRÉS SAJACABAJÁ				0					0			0					0	0
	15	SAN ANTONIO ILOTENANGO				0					0			0					0	0
	16	SAN BARTOLOMÉ JOCCOTENANGO				0					0			0					0	0
	17	SAN JUAN COTZAL				0					0			0					0	0
	18	SAN PEDRO JOCOPILAS	1	0	0	1	0	0	0	0	1	0	0	1	0	0	0	0	1	1
	19	SANTA CRUZ DEL QUICHÉ	1	0	0	1	0	0	0	1	0	0	0	1	0	0	0	0	1	1
	20	USPANTÁN	0	1	0	1	0	0	0	1	0	0	0	1	0	0	0	0	1	1
	21	ZACUALPA				0					0			0					0	0
15		<b>RETALHULEU</b>	0	1	0	1	0	0	0	1	0	0	0	1	0	0	0	0	1	1
	1	CHAMPERICO				0					0			0					0	0
	2	EL ASINTAL				0					0			0					0	0
	3	NUEVO SAN CARLOS				0					0			0					0	0
	4	RETALHULEU	0	1	0	1	0	0	0	1	0	0	0	1	0	0	0	0	1	1
	5	SAN ANDRÉS VILLA SECA				0					0			0					0	0
	6	SAN FELIPE RETALHULEU				0					0			0					0	0
	7	SAN MARTÍN ZAPOTITLÁN				0					0			0					0	0
	8	SAN SEBASTIÁN				0					0			0					0	0
	9	SANTA CRUZ MULÚÁ				0					0			0					0	0
16		<b>SACATEPÉQUEZ</b>	0	0	0	0	0	0	0	0	0	0	0	0	0	0	0	0	0	0
	1	ANTIGUA GUATEMALA				0					0			0					0	0
	2	CIUDAD VIEJA				0					0			0					0	0
	3	JOCCOTENANGO				0					0			0					0	0
	4	MAGDALENA MILPAS ALTAS				0					0			0					0	0
	5	PASTORES				0					0			0					0	0
	6	SAN ANTONIO AGUAS CALIENTES				0					0			0					0	0
	7	SAN BARTOLOMÉ MILPAS ALTAS				0					0			0					0	0
	8	SAN JUAN ALOTENANGO				0					0			0					0	0
	9	SAN LUCAS SACATEPÉQUEZ				0					0			0					0	0
	10	SAN MIGUEL DUEÑAS				0					0			0					0	0
	11	SANTA CATARINA BARAHONA				0					0			0					0	0
	12	SANTA LUCÍA MILPAS ALTAS				0					0			0					0	0
	13	SANTA MARÍA DE JESÚS				0					0			0					0	0
	14	SANTIAGO SACATEPÉQUEZ				0					0			0					0	0
	15	SANTO DOMINGO XENACÓJ				0					0			0					0	0
	16	SUMPANGO				0					0			0					0	0





Nombre de la meta:

Verificación de la identidad de personas naturales que no pueden obtener su DPI, con situación resuelta

**DIRECCIÓN DE VERIFICACIÓN DE IDENTIDAD Y APOYO SOCIAL**  
**SEGUIMIENTO TEMÁTICO INSTITUCIONAL 2020**  
**MES REPORTADO: OCTUBRE**

D	M	Departamento / municipio	Sexo				Edad							Pueblo							
			Mujeres	Hombres	No definido	Total	Niñez			Juventud 14 a 30 años	Adultos 31 a 60 años	Tercera Edad 61 años en adelante	No definido	Total	Maya	Xinca	Garifuna	Mestizos/Ladinos	No indican	Total	
							0 - 2	3 - 5	6 - 13												
21		<b>TOTONICAPÁN</b>	2	0	0	2	0	0	0	2	0	0	0	0	2	2	0	0	0	0	2
	1	MOMOSTENANGO				0									0						0
	2	SAN ANDRÉS XECUL				0									0						0
	3	SAN BARTOLO				0									0						0
	4	SAN CRISTÓBAL TOTONICAPÁN				0									0						0
	5	SAN FRANCISCO EL ALTO				0									0						0
	6	SANTA LUCÍA LA REFORMA				0									0						0
	7	SANTA MARÍA CHIQUIMULA	2	0	0	2	0	0	0	2	0	0	0	0	2	2	0	0	0	0	2
	8	TOTONICAPÁN				0									0						0
22		<b>ZACAPA</b>	0	0	0	0	0	0	0	0	0	0	0	0	0	0	0	0	0	0	0
	1	CABAÑAS				0									0						0
	2	ESTANZUELA				0									0						0
	3	GUALÁN				0									0						0
	4	HUITÉ				0									0						0
	5	LA UNIÓN				0									0						0
	6	RÍO HONDO				0									0						0
	7	SAN DIEGO				0									0						0
	8	SAN JORGE				0									0						0
	9	TECULUTÁN				0									0						0
	10	USUMATLÁN				0									0						0
	11	ZACAPA				0									0						0

**RENAP**  
Registro Nacional de las Personas  
**Mr. César David San Dardón**  
Director de Verificación de Identidad y Apoyo Social  
Dirección de Verificación de Identidad y Apoyo Social  
Sede Central RENAP Guatemala Guatemala

Firma y sello de la máxima autoridad de la dependencia

DIRECCIÓN DE VERIFICACIÓN DE IDENTIDAD Y APOYO SOCIAL  
INFORME DE SEGUIMIENTO TEMÁTICO INSTITUCIONAL 2020  
MES REPORTADO: OCTUBRE

Producto: Servicios de Verificación de Identidad y Apoyo Social

No.	Meta	Meta				Sexo				Población beneficiada							Pueblo						
		Unidad de medida	Meta inicial	Meta vigente	Meta ejecutada	Mujeres	Hombres	No definido	Total	Niñez			Juventud	Adultos	Tercera Edad	No definido	Total	Maya	Xinca	Garifuna	Mestizos/Ladinos	Otro	Total
										0 - 2	3 - 5	6 - 13	14 - 30 años	31 - 60 años	61 años en adelante								
3.1	Personas naturales sin poderse inscribir en el Registro Central de las Personas o sin poder obtener el Documento Personal de Identificación -DPI-, con situación resuelta.	Caso	3,700	3,700	326	169	157	0	326	2	0	12	80	131	101	0	326	63	1	0	191	71	326
3.1.1	Personas naturales sin poderse inscribir en el Registro Central de las Personas, con situación resuelta.	Caso			245	128	117	0	245	2	0	12	57	98	76	0	245	56	0	0	189	0	245
3.1.2	Verificación de la identidad de personas naturales que no pueden obtener su DPI, con situación resuelta.	Caso			81	41	40	0	81	0	0	0	23	33	25	0	81	7	1	0	2	71	81
Objetivos																							
Resultados alcanzados		1	245 Personas naturales sin poderse inscribir en el Registro Central de las Personas, con situación resuelta																				
		2	81 Verificación de la identidad de 00 personas naturales que no pueden obtener su DPI, con situación resuelta.																				
Obstáculos encontrados		1																					
		2	Falta de interés del ciudadano.																				
Observaciones																							



**Lic. César David Ben Dardón**  
Director de Verificación de Identidad y Apoyo Social  
Dirección de Verificación de Identidad y Apoyo Social  
Sede Central RENAP Guatemala Guatemala

Firma y sello de la máxima autoridad de la dependencia




**DIRECCIÓN DE VERIFICACIÓN DE IDENTIDAD Y APOYO SOCIAL**

Guatemala, 02 de diciembre de 2020  
DVIAS-1049-2020

**Licenciado**  
**Dante Antonio Ávalos Aguilar**  
**Director de Gestión y Control Interno**  
**Dirección de Gestión y Control Interno**  
**Registro Nacional de las Personas -RENAP-**  
**Su Despacho**

**Licenciado Ávalos Aguilar:**

Registro Nacional de las Personas



Es grato dirigirme a usted, con referencia al Memorando DGCI-SPFI-DPP-003-2020, de fecha 07 de enero de 2020, a través del que se traslada la calendarización de programaciones, reprogramaciones e informes de ejecución de metas físicas institucionales. Por lo que, de conformidad con el calendario presentado, me permito trasladar el informe de ejecución de metas físicas institucionales correspondiente al **mes de noviembre de 2020** de la Dirección de Verificación de Identidad y Apoyo Social.

Es oportuno mencionar a solicitud de la Dirección de Gestión y Control Interno, el informe de clasificador temático institucional y, de municipio y departamento del Subproducto de esta Dirección: "Personas naturales sin poderse inscribir en el Registro Central de las Personas o sin poder obtener el Documento Personal de Identificación -DPI- con situación resuelta", desglosado por a) "personas naturales sin poderse inscribir en el Registro Central de las Personas, con situación resuelta" y b) "verificación de la identidad de personas naturales que no pueden obtener su DPI, con situación resuelta".

Sin otro particular, me suscribo de usted,

Muy cordialmente,


**Licenciado César David Son Dardón**  
**Director de Verificación de Identidad y Apoyo Social**  
**Registro Nacional de las Personas - RENAP -**

CDSD/kast  
c.c: Archivo  
Adjunto: lo indicado

**RENAP**  
Registro Nacional de las Personas  
**Lic. César David Son Dardón**  
Director de Verificación de Identidad y Apoyo Social  
Dirección de Verificación de Identidad y Apoyo Social  
Sede Central RENAP Guatemala Guatemala

**DIRECCIÓN DE VERIFICACIÓN DE IDENTIDAD Y APOYO SOCIAL  
INFORME DE EJECUCIÓN MENSUAL DE METAS FÍSICAS INSTITUCIONALES 2020  
MES REPORTADO: NOVIEMBRE**

No.	Nombre de la Meta	Cantidad programada	Cantidad ejecutada	Medios de Verificación	Observaciones
3	Servicios de Verificación de Identidad y Apoyo Social	302	302		
3.1	Personas naturales sin poderse inscribir en el Registro Central de las Personas o sin poder obtener el Documento Personal de Identificación DPI-, con situación resuelta.	302	302	Informes e oficios de traslado, expedientes administrativos	




  
**Lic. César David San Dardón**  
 Director de Verificación de Identidad y Apoyo Social  
 Dirección de Verificación de Identidad y Apoyo Social  
 Sede Central RENAP Guatemala Guatemala

Firma y sello de la máxima autoridad de la dependencia

**DIRECCIÓN DE VERIFICACIÓN DE IDENTIDAD Y APOYO SOCIAL**  
**REPROGRAMACIÓN DE METAS FÍSICAS INSTITUCIONALES 2020**  
**MES REPORTADO: NOVIEMBRE**

No.	Nombre de la Meta	Cantidad programada	Reprogramación requerida	Nueva programación	Justificación
3	Servicios de Verificación de Identidad y Apoyo Social	260	42	302	Incremento en la localización de usuarios, derivado de la implementación de nuevas estrategias.
3.1	Personas naturales sin poderse inscribir en el Registro Central de las Personas o sin poder obtener el Documento Personal de Identificación DPI-, con situación resuelta.	260	42	302	

  
**Lic. César David Son Dardón**  
 Director de Verificación de Identidad y Apoyo Social  
 Dirección de Verificación de Identidad y Apoyo Social  
 Sede Central RENAP Guatemala Guatemala



Firma y sello de la máxima autoridad de la dependencia



**DIRECCIÓN DE VERIFICACIÓN DE IDENTIDAD Y APOYO SOCIAL  
INFORME DE SEGUIMIENTO TEMÁTICO INSTITUCIONAL 2020  
MES REPORTADO: NOVIEMBRE**

Producto: Servicios de Verificación de Identidad y Apoyo Social

No.	Meta	Meta				Sexo				Población beneficiada							Pueblo						
		Unidad de medida	Meta inicial	Meta vigente	Meta ejecutada	Mujeres	Hombres	No definido	Total	Niñez			Juventud	Adultos	Tercera Edad	No definido	Total	Maya	Xinca	Garifuna	Mestizos/Ladinos	Otro	Total
										0 - 2	3 - 5	6 - 13	14 - 30 años	31 - 60 años	61 años en adelante								
3.1	Personas naturales sin poderse inscribir en el Registro Central de las Personas o sin poder obtener el Documento Personal de Identificación -DPI-, con situación resuelta.	Caso	3,700	3,700	302	156	146	0	302	2	0	18	67	131	84	0	302	61	0	0	211	30	302
3.1.1	Personas naturales sin poderse inscribir en el Registro Central de las Personas, con situación resuelta.	Caso			267	134	133	0	267	2	0	18	58	118	71	0	267	56	0	0	211	0	267
3.1.2	Verificación de la identidad de personas naturales que no pueden obtener su DPI, con situación resuelta.	Caso			35	22	13	0	35	0	0	0	9	13	13	0	35	5	0	0	0	30	35
Objetivos																							
Resultados alcanzados		1	267 Personas naturales sin poderse inscribir en el Registro Central de las Personas, con situación resuelta																				
		2	35 Verificación de la identidad de 00 personas naturales que no pueden obtener su DPI, con situación resuelta.																				
Obstáculos encontrados		1																					
		2	Falta de interés del ciudadano.																				
Observaciones																							

  
**Lic. César David Son Dardón**  
 Director de Verificación de Identidad y Apoyo Social  
 Dirección de Verificación de Identidad y Apoyo Social  
 Sede Central RENAP Guatemala Guatemala



Firma y sello de la máxima autoridad de la dependencia

Nombre de la mesa:

Personas naturales sin poderse inscribir en el Registro Central de las Personas, con situación resuelta.

**DIRECCIÓN DE VERIFICACIÓN DE IDENTIDAD Y APOYO SOCIAL**  
**SEGUIMIENTO TEMÁTICO INSTITUCIONAL 2020**  
**MES REPORTADO: NOVIEMBRE**

D	M	Departamento / municipio	Sexo				Población beneficiada							Pueblo						
			Mujeres	Hombres	No definido	Total	Niños			Juveniles 14 a 30 años	Adultos 31 a 60 años	Tercera Edad 61 años en adelante	No definido	Total	Maya	Xinca	Garífuna	Mestizos/Ladinos	No Indican	Total
							0 - 2	3 - 5	6 - 13											
		<b>República de Guatemala</b>	<b>134</b>	<b>133</b>	<b>0</b>	<b>267</b>	<b>2</b>	<b>0</b>	<b>18</b>	<b>58</b>	<b>118</b>	<b>71</b>	<b>0</b>	<b>267</b>	<b>56</b>	<b>0</b>	<b>0</b>	<b>211</b>	<b>0</b>	<b>267</b>
1		<b>ALTA VERAPAZ</b>	<b>9</b>	<b>6</b>	<b>0</b>	<b>15</b>	<b>0</b>	<b>0</b>	<b>1</b>	<b>5</b>	<b>8</b>	<b>1</b>	<b>0</b>	<b>15</b>	<b>14</b>	<b>0</b>	<b>0</b>	<b>1</b>	<b>0</b>	<b>15</b>
	1	CHAHAL				0								0						0
	2	CHISEC				0								0						0
	3	COBÁN	9	6	0	15	0	0	1	5	8	1	0	15	14	0	0	1	0	15
	4	FRAY BARTOLOMÉ DE LAS CASAS				0								0						0
	5	LANQUÍN				0								0						0
	6	PANZÓS				0								0						0
	7	RAXRUHÁ				0								0						0
	8	SAN CRISTÓBAL VERAPAZ				0								0						0
	9	SAN JUAN CHAMELCO				0								0						0
	10	SAN MIGUEL TUCURÚ				0								0						0
	11	SAN PEDRO CARCHÁ				0								0						0
	12	SANTA CATALINA LA TINTA				0								0						0
	13	SANTA CRUZ VERAPAZ				0								0						0
	14	SANTA MARÍA CAHABÓN				0								0						0
	15	SENAHÚ				0								0						0
	16	TACTIC				0								0						0
	17	TAMAHÚ				0								0						0
2		<b>BAJA VERAPAZ</b>	<b>0</b>	<b>1</b>	<b>0</b>	<b>1</b>	<b>0</b>	<b>0</b>	<b>0</b>	<b>0</b>	<b>1</b>	<b>0</b>	<b>0</b>	<b>1</b>	<b>0</b>	<b>0</b>	<b>0</b>	<b>1</b>	<b>0</b>	<b>1</b>
	1	CUBULCO				0								0						0
	2	GRANADOS				0								0						0
	3	PURULHÁ				0								0						0
	4	RABINAL				0								0						0
	5	SALAMÁ	0	1	0	1	0	0	0	0	1	0	0	1	0	0	0	1	0	1
	6	SAN JERÓNIMO				0								0						0
	7	SAN MIGUEL CHICAJ				0								0						0
	8	SANTA CRUZ EL CHOL				0								0						0
3		<b>CHIMALTENANGO</b>	<b>0</b>	<b>2</b>	<b>0</b>	<b>2</b>	<b>0</b>	<b>0</b>	<b>0</b>	<b>1</b>	<b>1</b>	<b>0</b>	<b>0</b>	<b>2</b>	<b>2</b>	<b>0</b>	<b>0</b>	<b>0</b>	<b>0</b>	<b>2</b>
	1	ACATENANGO				0								0						0
	2	CHIMALTENANGO	0	2	0	2	0	0	0	1	1	0	0	2	2	0	0	0	0	2
	3	EL TEJAR				0								0						0
	4	PARRAMOS				0								0						0
	5	PATZICIA				0								0						0
	6	PATZÚN				0								0						0
	7	POCHUTA				0								0						0
	8	SAN ANDRÉS IZAPA				0								0						0
	9	SAN JOSE POAGUIL				0								0						0
	10	SAN JUAN COMALAPA				0								0						0
	11	SAN MARTÍN JILOTEPEQUE				0								0						0
	12	SAN PEDRO YEPOCAPA				0								0						0
	13	SANTA APOLONIA				0								0						0
	14	SANTA CRUZ BALANYÁ				0								0						0
	15	TECPÁN GUATEMALA				0								0						0
	16	ZARAGOZA				0								0						0
4		<b>CHIQUMULA</b>	<b>0</b>	<b>0</b>	<b>0</b>	<b>0</b>	<b>0</b>	<b>0</b>	<b>0</b>	<b>0</b>	<b>0</b>	<b>0</b>	<b>0</b>	<b>0</b>	<b>0</b>	<b>0</b>	<b>0</b>	<b>0</b>	<b>0</b>	<b>0</b>
	1	CAMOYÁN				0								0						0
	2	CHIQUMULA				0								0						0
	3	CONCEPCIÓN LAS MINAS				0								0						0
	4	ESQUIPULAS				0								0						0
	5	IPALA				0								0						0
	6	JOCOYÁN				0								0						0
	7	OLOPA				0								0						0
	8	QUEZALIEPEQUE				0								0						0
	9	SAN JACINTO				0								0						0
	10	SAN JOSÉ LA ARADA				0								0						0
	11	SAN JUAN ERMITA				0								0						0
5		<b>EL PROGRESO</b>	<b>0</b>	<b>0</b>	<b>0</b>	<b>0</b>	<b>0</b>	<b>0</b>	<b>0</b>	<b>0</b>	<b>0</b>	<b>0</b>	<b>0</b>	<b>0</b>	<b>0</b>	<b>0</b>	<b>0</b>	<b>0</b>	<b>0</b>	<b>0</b>
	1	EL JICARO				0								0						0
	2	GUASTATOYA				0								0						0
	3	MORAZÁN				0								0						0
	4	SAN AGUSTÍN ACASAGUASTLÁN				0								0						0
	5	SAN ANTONIO LA PAZ				0								0						0
	6	SAN CRISTÓBAL ACASAGUASTLÁN				0								0						0
	7	SANARATE				0								0						0
	8	SANSARÉ				0								0						0
6		<b>ESCUINTLA</b>	<b>13</b>	<b>16</b>	<b>0</b>	<b>29</b>	<b>0</b>	<b>0</b>	<b>2</b>	<b>5</b>	<b>15</b>	<b>7</b>	<b>0</b>	<b>29</b>	<b>0</b>	<b>0</b>	<b>0</b>	<b>29</b>	<b>0</b>	<b>29</b>
	1	ESCUINTLA	13	16	0	29	0	0	2	5	15	7	0	29	0	0	0	29	0	29
	2	GUANAGAZAPA				0								0						0
	3	IZAPA				0								0						0
	4	LA DEMOCRACIA				0								0						0
	5	LA GOMERA				0								0						0
	6	MASAGUA				0								0						0
	7	NUEVA CONCEPCIÓN				0								0						0
	8	PALÍN				0								0						0
	9	PUERTO SAN JOSÉ				0								0						0
	10	SAN VICENTE PACAYA				0								0						0
	11	SANTA LUCÍA COITZUMALGUAPA				0								0						0
	12	SIPACATE				0								0						0
	13	SIGÜINALÁ				0								0						0
	14	TIGUISATE				0								0						0
7		<b>GUATEMALA</b>	<b>68</b>	<b>64</b>	<b>0</b>	<b>132</b>	<b>1</b>	<b>0</b>	<b>5</b>	<b>19</b>	<b>59</b>	<b>48</b>	<b>0</b>	<b>132</b>	<b>0</b>	<b>0</b>	<b>0</b>	<b>132</b>	<b>0</b>	<b>132</b>
	1	AMATILÁN				0								0						0
	2	CHINAUTLA				0								0						0
	3	CHUARRANCHO				0								0						0
	4	FRAJUNES																		

**DIRECCIÓN DE VERIFICACIÓN DE IDENTIDAD Y APOYO SOCIAL**  
**SEGUIMIENTO TEMÁTICO INSTITUCIONAL 2020**  
**MES REPORTADO: NOVIEMBRE**

D	M	Departamento / municipio	Sexo				Edad							Pueblo						
			Mujeres	Hombres	No definido	Total	Niñez			Juventud 14 a 30 años	Adultos 31 a 60 años	Tercera Edad 61 años en adelante	No definido	Total	Maya	Xinca	Garífuna	Mestizos/Ladinos	No indican	Total
							0 - 2	3 - 5	6 - 13											
8		HUEHUETENANGO	23	13	0	36	0	0	3	17	13	3	0	36	11	0	0	25	0	36
	1	AGUACATÁN			0	0							0	0						0
	2	CHIANTLA	13	6	0	19	0	0	0	6	13	0	0	19	1	0	0	18	0	19
	3	COLOTENANGO			0	0							0	0						0
	4	CONCEPCIÓN HUISTA			0	0							0	0						0
	5	CUILCO			0	0							0	0						0
	6	HUEHUETENANGO	10	7	0	17	0	0	3	11	0	3	0	17	10	0	0	7	0	17
	7	JACALTENANGO			0	0							0	0						0
	8	LA DEMOCRACIA			0	0							0	0						0
	9	LA LIBERTAD			0	0							0	0						0
	10	MALACATANCITO			0	0							0	0						0
	11	NENTÓN			0	0							0	0						0
	12	PETATÁN			0	0							0	0						0
	13	SAN ANTONIO HUISTA			0	0							0	0						0
	14	SAN GASPAR IXCHIL			0	0							0	0						0
	15	SAN ILDEFONSO IXTAPHUACÁN			0	0							0	0						0
	16	SAN JUAN AHITÁN			0	0							0	0						0
	17	SAN JUAN IXCOY			0	0							0	0						0
	18	SAN MATEO IXTATÁN			0	0							0	0						0
	19	SAN MIGUEL ACATÁN			0	0							0	0						0
	20	SAN PEDRO NECIA			0	0							0	0						0
	21	SAN PEDRO SOLOMA			0	0							0	0						0
	22	SAN RAFAEL LA INDEPENDENCIA			0	0							0	0						0
	23	SAN RAFAEL PEZAL			0	0							0	0						0
	24	SAN SEBASTIÁN COATÁN			0	0							0	0						0
	25	SAN SEBASTIÁN HUEHUETENANGO			0	0							0	0						0
	26	SANTA ANA HUISTA			0	0							0	0						0
	27	SANTA BÁRBARA			0	0							0	0						0
	28	SANTA CRUZ BARILLAS			0	0							0	0						0
	29	SANTA EULALIA			0	0							0	0						0
	30	SANTIAGO CHIMALTENANGO			0	0							0	0						0
	31	TECITÁN			0	0							0	0						0
	32	TODOS SANTOS CUCHUMATÁN			0	0							0	0						0
	33	UNIÓN CANINIL			0	0							0	0						0
9		IZABAL	1	0	0	1	0	0	0	1	0	0	0	1	0	0	0	1	0	1
	1	EL ESTOR			0	0							0	0						0
	2	LIVINGSTON			0	0							0	0						0
	3	LOS AMATES			0	0							0	0						0
	4	MORALES			0	0							0	0						0
	5	PUERTO BARRIOS	1	0	0	1	0	0	0	1	0	0	0	1	0	0	0	1	0	1
10		JALAPA	0	0	0	0	0	0	0	0	0	0	0	0	0	0	0	0	0	0
	1	JALAPA			0	0							0	0						0
	2	MATAQUEQUINTLA			0	0							0	0						0
	3	MONJAS			0	0							0	0						0
	4	SAN CARLOS ALZATATE			0	0							0	0						0
	5	SAN LUIS JILOTEPEQUE			0	0							0	0						0
	6	SAN MANUEL CHAPARRÓN			0	0							0	0						0
	7	SAN PEDRO PINULA			0	0							0	0						0
11		JUTIAPA	0	0	0	0	0	0	0	0	0	0	0	0	0	0	0	0	0	0
	1	AGUA BLANCA			0	0							0	0						0
	2	ASUNCIÓN MITA			0	0							0	0						0
	3	ATESCATEMPA			0	0							0	0						0
	4	COMAPA			0	0							0	0						0
	5	CONGUACO			0	0							0	0						0
	6	EL ADELANTO			0	0							0	0						0
	7	EL PROGRESO			0	0							0	0						0
	8	JALPATAGUA			0	0							0	0						0
	9	JEREZ			0	0							0	0						0
	10	JUTIAPA			0	0							0	0						0
	11	MOYUTA			0	0							0	0						0
	12	PASCO			0	0							0	0						0
	13	QUESADA			0	0							0	0						0
	14	SAN JOSÉ ACATEMPA			0	0							0	0						0
	15	SANTA CATERINA MITA			0	0							0	0						0
	16	YUPILTEPEQUE			0	0							0	0						0
	17	ZAPOTITÁN			0	0							0	0						0
12		PETÉN	3	1	0	4	0	0	1	2	1	0	0	4	0	0	0	4	0	4
	1	DOLORES			0	0							0	0						0
	2	EL CHAL			0	0							0	0						0
	3	FLORES	3	1	0	4	0	0	1	2	1	0	0	4	0	0	0	4	0	4
	4	LA LIBERTAD			0	0							0	0						0
	5	LAS CRUCES			0	0							0	0						0
	6	MELCHOR DE MENCOS			0	0							0	0						0
	7	POPTÚN			0	0							0	0						0
	8	SAN ANDRÉS			0	0							0	0						0
	9	SAN BENITO			0	0							0	0						0
	10	SAN FRANCISCO			0	0							0	0						0
	11	SAN JOSÉ			0	0							0	0						0
	12	SAN LUIS			0	0							0	0						0
	13	SANTA ANA			0	0							0	0						0
	14	SAYAXCHE			0	0							0	0						0

Nombre de la mela:

Personas naturales sin poderse inscribir en el Registro Central de las Personas, con situación resuelta.

**DIRECCIÓN DE VERIFICACIÓN DE IDENTIDAD Y APOYO SOCIAL**  
**SEGUIMIENTO TEMÁTICO INSTITUCIONAL 2020**  
**MES REPORTADO: NOVIEMBRE**

D	M	Departamento / municipio	Sexo				Edad						Pueblo							
			Mujeres	Hombres	No definido	Total	Niños			Juventud 14 a 30 años	Adultos 31 a 60 años	Tercera Edad 61 años en adelante	No definido	Total	Maya	Xinca	Garifuna	Mestizos/Ladinos	No Indican	Total
							0 - 2	3 - 5	6 - 13											
13		<b>QUETZALTENANGO</b>	9	11	0	20	0	0	0	4	11	5	0	20	12	0	0	8	0	20
	1	ALMOLONGA				0								0						0
	2	CABRICÁN				0								0						0
	3	CAJOLÁ				0								0						0
	4	CANTIL				0								0						0
	5	COATEPEQUE				0								0						0
	6	COLOMBA				0								0						0
	7	CONCEPCIÓN CHIGUIRICHAPA				0								0						0
	8	EL PALMAR				0								0						0
	9	FLORES COSTA CUCA				0								0						0
	10	GÉNOVA				0								0						0
	11	HUITÁN				0								0						0
	12	LA ESPERANZA				0								0						0
	13	OLINIEPEQUE				0								0						0
	14	OSTUNCALCO				0								0						0
	15	PALESTINA DE LOS ALTOS				0								0						0
	16	QUETZALTENANGO	9	11	0	20	0	0	0	4	11	5	0	20	12	0	0	8	0	20
	17	SALCAJÁ				0								0						0
	18	SAN CARLOS SIJA				0								0						0
	19	SAN FRANCISCO LA UNIÓN				0								0						0
	20	SAN MARTÍN SACATEPÉQUEZ				0								0						0
	21	SAN MATEO				0								0						0
	22	SAN MIGUEL SIGÜILÁ				0								0						0
	23	SIBILIA				0								0						0
	24	ZUNIL				0								0						0
14		<b>QUICHÉ</b>	3	1	0	4	1	0	0	2	1	0	0	4	4	0	0	0	0	4
	1	CANILLA				0								0						0
	2	CHAJUL				0								0						0
	3	CHICAMÁN				0								0						0
	4	CHICHÉ				0								0						0
	5	CHICHICASTENANGO				0								0						0
	6	CHINIQUE				0								0						0
	7	CUNÉN				0								0						0
	8	IXCÁN				0								0						0
	9	JOYABAJ				0								0						0
	10	NEBAJ				0								0						0
	11	PACHALUM				0								0						0
	12	PATZITE				0								0						0
	13	SACAPULAS				0								0						0
	14	SAN ANDRÉS SAJCABAJÁ				0								0						0
	15	SAN ANTONIO ILOTENANGO				0								0						0
	16	SAN BARTOLOMÉ JOCOIENANGO				0								0						0
	17	SAN JUAN COTZAL				0								0						0
	18	SAN PEDRO JOCOPILAS				0								0						0
	19	SANTA CRUZ DEL QUICHÉ	3	1	0	4	1	0	0	2	1	0	0	4	4	0	0	0	0	4
	20	USPANTÁN				0								0						0
	21	ZACUALPA				0								0						0
15		<b>RETALHULEU</b>	0	0	0	0	0	0	0	0	0	0	0	0	0	0	0	0	0	0
	1	CHAMPERICO				0								0						0
	2	EL ASINTAL				0								0						0
	3	NUEVO SAN CARLOS				0								0						0
	4	RETALHULEU				0								0						0
	5	SAN ANDRÉS VILLA SECA				0								0						0
	6	SAN FELIPE RETALHULEU				0								0						0
	7	SAN MARTÍN ZAPOTILLÁN				0								0						0
	8	SAN SEBASTIÁN				0								0						0
	9	SANTA CRUZ MULUÁ				0								0						0
16		<b>SACATEPÉQUEZ</b>	0	7	0	7	0	0	1	0	3	3	0	7	1	0	0	6	0	7
	1	ANTIGUA GUATEMALA	0	7	0	7	0	0	1	0	3	3	0	7	1	0	0	6	0	7
	2	CIUDAD VIEJA				0								0						0
	3	JOCOIENANGO				0								0						0
	4	MAGDALENA MILPAS ALTAS				0								0						0
	5	PASTORES				0								0						0
	6	SAN ANTONIO AGUAS CALIENTES				0								0						0
	7	SAN BARTOLOMÉ MILPAS ALTAS				0								0						0
	8	SAN JUAN ALOTENANGO				0								0						0
	9	SAN LUCAS SACATEPÉQUEZ				0								0						0
	10	SAN MIGUEL DUEÑAS				0								0						0
	11	SANTA CATARINA BARAHONA				0								0						0
	12	SANTA LUCÍA MILPAS ALTAS				0								0						0
	13	SANTA MARÍA DE JESÚS				0								0						0
	14	SANTIAGO SACATEPÉQUEZ				0								0						0
	15	SANTO DOMINGO XENACÓJ				0								0						0
	16	SUMPANGO				0								0						0



Nombre de la meta:

Personas naturales sin poderse inscribir en el Registro Central de las Personas, con situación resuelta.

**DIRECCIÓN DE VERIFICACIÓN DE IDENTIDAD Y APOYO SOCIAL**  
**SEGUIMIENTO TEMÁTICO INSTITUCIONAL 2020**  
**MES REPORTADO: NOVIEMBRE**

D	M	Departamento / municipio	Sexo				Edad							Pueblo						
			Mujeres	Hombres	No definido	Total	Niñez			Juventud	Adultos	Tercera Edad 61 años en adelante	No definida	Total	Maya	Xinca	Garifuna	Mestizos/Ladinos	No Indican	Total
							0 - 2	3 - 5	6 - 13											
17		SAN MARCOS	1	8	0	9	0	0	4	1	3	1	0	9	8	0	0	1	0	9
	1	AYULA				0								0						0
	2	CATARINA				0								0						0
	3	COMITANCILLO				0								0						0
	4	CONCEPCIÓN TUTUAPA				0								0						0
	5	EL QUIETZAL				0								0						0
	6	EL TUMBADOR				0								0						0
	7	ESQUIPULAS PALO GORDO				0								0						0
	8	IXCHIGUÁN				0								0						0
	9	LA BLANCA				0								0						0
	10	LA REFORMA				0								0						0
	11	MALACATÁN				0								0						0
	12	NUEVO PROGRESO				0								0						0
	13	OCOS				0								0						0
	14	PAJAPITA				0								0						0
	15	RÍO BLANCO				0								0						0
	16	SAN ANTONIO SACATEPÉQUEZ				0								0						0
	17	SAN CRISTÓBAL CUCHO				0								0						0
	18	SAN JOSÉ EL RODEO				0								0						0
	19	SAN JOSÉ OJETENAM				0								0						0
	20	SAN LORENZO				0								0						0
	21	SAN MARCOS	1	8	0	9	0	0	4	1	3	1	0	9	8	0	0	1	0	9
	22	SAN MIGUEL IXTAAHUACÁN				0								0						0
	23	SAN PABLO				0								0						0
	24	SAN PEDRO SACATEPÉQUEZ				0								0						0
	25	SAN RAFAEL PIE DE LA CUESTA				0								0						0
	26	SIBINAL				0								0						0
	27	SIPACAPA				0								0						0
	28	TACANÁ				0								0						0
	29	TAJUMULCO				0								0						0
	30	TEJUITLA				0								0						0
18		SANTA ROSA	0	0	0	0	0	0	0	0	0	0	0	0	0	0	0	0	0	0
	1	BARBERENA				0								0						0
	2	CASILLAS				0								0						0
	3	CHIQUMULLA				0								0						0
	4	CUILAPA				0								0						0
	5	GUAZACAPÁN				0								0						0
	6	NUEVA SANTA ROSA				0								0						0
	7	ORATORIO				0								0						0
	8	PUEBLO NUEVO VIÑAS				0								0						0
	9	SAN JUAN TECUACO				0								0						0
	10	SAN RAFAEL LAS FLORES				0								0						0
	11	SANTA CRUZ MARANJO				0								0						0
	12	SANTA MARÍA IXHUATÁN				0								0						0
	13	SANTA ROSA DE LIMA				0								0						0
	14	TAXISCO				0								0						0
19		SOLOLÁ	4	3	0	7	0	0	1	1	2	3	0	7	4	0	0	3	0	7
	1	CONCEPCIÓN				0								0						0
	2	MAHUALÁ				0								0						0
	3	PANAJACHEL				0								0						0
	4	SAN ANDRÉS SEMETABAJ				0								0						0
	5	SAN ANTONIO PALOPO				0								0						0
	6	SAN JOSÉ CHACAYÁ				0								0						0
	7	SAN JUAN LA LAGUNA				0								0						0
	8	SAN LUCAS TOLIMÁN				0								0						0
	9	SAN MARCOS LA LAGUNA				0								0						0
	10	SAN PABLO LA LAGUNA				0								0						0
	11	SAN PEDRO LA LAGUNA				0								0						0
	12	SANTA CATARINA IXTAAHUACÁN				0								0						0
	13	SANTA CATARINA PALOPO				0								0						0
	14	SANTA CLARA LA LAGUNA				0								0						0
	15	SANTA CRUZ LA LAGUNA				0								0						0
	16	SANTA LUCÍA UTAHLÁN				0								0						0
	17	SANTA MARÍA VISITACIÓN				0								0						0
	18	SANTIAGO ATILÁN				0								0						0
	19	SOLOLÁ	4	3	0	7	0	0	1	1	2	3	0	7	4	0	0	3	0	7
20		SUCHITEPÉQUEZ	0	0	0	0	0	0	0	0	0	0	0	0	0	0	0	0	0	0
	1	CHICACAO				0								0						0
	2	CUYOTENANGO				0								0						0
	3	MAZATENANGO				0								0						0
	4	PATULUL				0								0						0
	5	PUEBLO NUEVO				0								0						0
	6	RÍO BRAVO				0								0						0
	7	SAMAYAC				0								0						0
	8	SAN ANTONIO SUCHITEPÉQUEZ				0								0						0
	9	SAN BERNARDINO				0								0						0
	10	SAN FRANCISCO ZAPOTILÁN				0								0						0
	11	SAN GABRIEL				0								0						0
	12	SAN JOSÉ EL IDOLO				0								0						0
	13	SAN JOSÉ LA MÁGUINA				0								0						0
	14	SAN JUAN BAUTISTA				0								0						0
	15	SAN LORENZO				0								0						0
	16	SAN MIGUEL PANÁN				0								0						0
	17	SAN PABLO JOCOPILAS				0								0						0
	18	SANTA BÁRBARA				0								0						0
	19	SANTO DOMINGO SUCHITEPÉQUEZ				0								0						0
	20	SANTO TOMAS LA UNIÓN				0								0						0
	21	ZUNILITO				0								0						0

Nombre de la meta:

Personas naturales sin poderse inscribir en el Registro Central de las Personas, con situación resuelta.

**DIRECCIÓN DE VERIFICACIÓN DE IDENTIDAD Y APOYO SOCIAL**  
**SEGUIMIENTO TEMÁTICO INSTITUCIONAL 2020**  
**MES REPORTADO: NOVIEMBRE**

D	M	Departamento / municipio	Sexo				Edad							Pueblo						
			Mujeres	Hombres	No definido	Total	Niñez			Juventud 14 a 30 años	Adultos 31 a 60 años	Tercera Edad 61 años en adelante	No definido	Total	Maya	Xinca	Garifuna	Mestizos/Ladinos	No Indican	Total
							0 - 2	3 - 5	6 - 13											
21		<b>TOTONICAPÁN</b>	0	0	0	0	0	0	0	0	0	0	0	0	0	0	0	0	0	0
	1	MOMOSTENANGO				0														0
	2	SAN ANDRÉS XECUL				0														0
	3	SAN BARTOLO				0														0
	4	SAN CRISTÓBAL TOTONICAPÁN				0														0
	5	SAN FRANCISCO EL ALTO				0														0
	6	SANTA LUCÍA LA REFORMA				0														0
	7	SANTA MARÍA CHIQUIMULA				0														0
	8	TOTONICAPÁN				0														0
22		<b>ZACAPA</b>	0	0	0	0	0	0	0	0	0	0	0	0	0	0	0	0	0	0
	1	CABAÑAS				0														0
	2	ESTANZUELA				0														0
	3	GUALÁN				0														0
	4	HUITÉ				0														0
	5	LA UNIÓN				0														0
	6	RÍO HONDO				0														0
	7	SAN DIEGO				0														0
	8	SAN JORGE				0														0
	9	TECULUTÁN				0														0
	10	USUMATLÁN				0														0
	11	ZACAPA				0														0



Firma y sello de la máxima autoridad de la dependencia



**Lic. César David San Dardón**  
Director de Verificación de Identidad y Apoyo Social  
Dirección de Verificación de Identidad y Apoyo Social  
Sede Central RENAP Guatemala, Guatemala

Nombre de la meta:

Verificación de la identidad de personas naturales que no pueden obtener su DPI, con situación resuelta

**DIRECCIÓN DE VERIFICACIÓN DE IDENTIDAD Y APOYO SOCIAL**  
**SEGUIMIENTO TEMÁTICO INSTITUCIONAL 2020**  
**MES REPORTADO: NOVIEMBRE**

D	M	Departamento / municipio	Sexo				Población beneficiada							Pueblo							
			Mujeres	Hombres	No definido	Total	Niños			Juventud 14 a 30 años	Adultos 31 a 60 años	Tercera Edad 61 años en adelante	No definido	Total	Maya	Xinca	Garifuna	Mestizos/Ladinos	No Indican	Total	
							0 - 2	3 - 5	6 - 13												
		<b>República de Guatemala</b>	<b>22</b>	<b>13</b>	<b>0</b>	<b>35</b>	<b>0</b>	<b>0</b>	<b>0</b>	<b>9</b>	<b>13</b>	<b>3</b>	<b>0</b>	<b>35</b>	<b>5</b>	<b>0</b>	<b>0</b>	<b>0</b>	<b>30</b>	<b>35</b>	
1		<b>ALTA VERAPAZ</b>	<b>4</b>	<b>2</b>	<b>0</b>	<b>6</b>	<b>0</b>	<b>0</b>	<b>0</b>	<b>2</b>	<b>1</b>	<b>3</b>	<b>0</b>	<b>6</b>	<b>1</b>	<b>0</b>	<b>0</b>	<b>0</b>	<b>5</b>	<b>6</b>	
	1	CHAHAL				0								0						0	0
	2	CHISEC				0								0						0	0
	3	COBÁN	3	0	0	3	0	0	0	0	1	2	0	3	0	0	0	0	3	3	3
	4	FRAY BARTOLOMÉ DE LAS CASAS				0								0						0	0
	5	LANQUÍN				0								0						0	0
	6	PANZÓS				0								0						0	0
	7	RAXRUHÁ				0								0						0	0
	8	SAN CRISTÓBAL VERAPAZ				0								0						0	0
	9	SAN JUAN CHAMELCO				0				2	0	0	0	2	0	0	0	0	2	2	2
	10	SAN MIGUEL TUCURÚ	0	2	0	2	0	0	0	0	0	0	0	2	0	0	0	0	2	2	2
	11	SAN PEDRO CARCHÁ				0								0						0	0
	12	SANTA CATALINA LA TINTA				0								1	1	0	0	0	1	1	1
	13	SANTA CRUZ VERAPAZ	1	0	0	1	0	0	0	0	0	1	0	1	1	0	0	0	1	1	1
	14	SANTA MARÍA CAHABÓN				0								0						0	0
	15	SENAHÚ				0								0						0	0
	16	TACTIC				0								0						0	0
	17	IAMAHÚ				0								0						0	0
2		<b>BAJA VERAPAZ</b>	<b>0</b>	<b>0</b>	<b>0</b>	<b>0</b>	<b>0</b>	<b>0</b>	<b>0</b>	<b>0</b>	<b>0</b>	<b>0</b>	<b>0</b>	<b>0</b>	<b>0</b>	<b>0</b>	<b>0</b>	<b>0</b>	<b>0</b>	<b>0</b>	<b>0</b>
	1	CUBULCO				0								0						0	0
	2	GRANADOS				0								0						0	0
	3	PURULHÁ				0								0						0	0
	4	RABINAL				0								0						0	0
	5	SALAMÁ				0								0						0	0
	6	SAN JERÓNIMO				0								0						0	0
	7	SAN MIGUEL CHICAJ				0								0						0	0
	8	SANTA CRUZ EL CHOL				0								0						0	0
3		<b>CHIMALTENANGO</b>	<b>1</b>	<b>0</b>	<b>0</b>	<b>1</b>	<b>0</b>	<b>0</b>	<b>0</b>	<b>0</b>	<b>0</b>	<b>1</b>	<b>0</b>	<b>1</b>	<b>0</b>	<b>0</b>	<b>0</b>	<b>0</b>	<b>1</b>	<b>1</b>	<b>1</b>
	1	ACATENANGO				0								0						0	0
	2	CHIMALTENANGO				0								0						0	0
	3	EL TEJAR				0								0						0	0
	4	PARRAMOS				0								0						0	0
	5	PATZICIA				0								0						0	0
	6	PATZÚN				0								0						0	0
	7	POCHUTA				0								0						0	0
	8	SAN ANDRÉS ITZAPA				0								0						0	0
	9	SAN JOSÉ POAQUIL				0								0						0	0
	10	SAN JUAN COMALAPA				0								0						0	0
	11	SAN MARTÍN JILOTEPEQUE				0								0						0	0
	12	SAN PEDRO YEPOCACA				0								0						0	0
	13	SANTA APOLONIA				0								0						0	0
	14	SANTA CRUZ BALANYÁ				0								0						0	0
	15	TECPÁN GUATEMALA	1	0	0	1	0	0	0	0	1	0	0	1	0	0	0	0	1	1	1
	16	ZARAGOZA				0								0						0	0
4		<b>CHIQUMULA</b>	<b>2</b>	<b>0</b>	<b>0</b>	<b>2</b>	<b>0</b>	<b>0</b>	<b>0</b>	<b>1</b>	<b>0</b>	<b>1</b>	<b>0</b>	<b>2</b>	<b>0</b>	<b>0</b>	<b>0</b>	<b>0</b>	<b>2</b>	<b>2</b>	<b>2</b>
	1	CAMOTÁN				0								0						0	0
	2	CHIQUMULA	1	0	0	1	0	0	0	1	0	0	0	1	0	0	0	0	1	1	1
	3	CONCEPCIÓN LAS MINAS				0								0						0	0
	4	ESQUIPULAS	1	0	0	1	0	0	0	0	0	1	0	1	0	0	0	0	1	1	1
	5	IPALA				0								0						0	0
	6	JOCOYÁN				0								0						0	0
	7	OLOPA				0								0						0	0
	8	QUEZALIEPEQUE				0								0						0	0
	9	SAN JACINTO				0								0						0	0
	10	SAN JOSÉ LA ARADA				0								0						0	0
	11	SAN JUAN ERMITA				0								0						0	0
5		<b>EL PROGRESO</b>	<b>0</b>	<b>0</b>	<b>0</b>	<b>0</b>	<b>0</b>	<b>0</b>	<b>0</b>	<b>0</b>	<b>0</b>	<b>0</b>	<b>0</b>	<b>0</b>	<b>0</b>	<b>0</b>	<b>0</b>	<b>0</b>	<b>0</b>	<b>0</b>	<b>0</b>
	1	EL JICARO				0								0						0	0
	2	GUASTATOYA				0								0						0	0
	3	MORAZÁN				0								0						0	0
	4	SAN AGUSTÍN ACASAGUASTLÁN				0								0						0	0
	5	SAN ANTONIO LA PAZ				0								0						0	0
	6	SAN CRISTÓBAL ACASAGUASTLÁN				0								0						0	0
	7	SANARATE				0								0						0	0
	8	SANSARÉ				0								0						0	0
6		<b>ESCUINTLA</b>	<b>0</b>	<b>0</b>	<b>0</b>	<b>0</b>	<b>0</b>	<b>0</b>	<b>0</b>	<b>0</b>	<b>0</b>	<b>0</b>	<b>0</b>	<b>0</b>	<b>0</b>	<b>0</b>	<b>0</b>	<b>0</b>	<b>0</b>	<b>0</b>	<b>0</b>
	1	ESCUINTLA				0								0						0	0
	2	GUANAGAZAPA				0								0						0	0
	3	IZIAPA				0								0						0	0
	4	LA DEMOCRACIA				0								0						0	0
	5	LA GOMERA				0								0						0	0
	6	MASAGUA				0								0						0	0
	7	NUEVA CONCEPCIÓN				0								0						0	0
	8	PALÍN				0								0						0	0
	9	PUERTO SAN JOSÉ				0								0						0	0
	10	SAN VICENTE PACAYA				0								0						0	0
	11	SANTA LUCÍA COTZUMALGUAPA				0								0						0	0
	12	SIPACATE				0								0						0	0
	13	SIQUINALÁ				0								0						0	0
	14	TIGUISATE				0								0						0	0
7	</																				





Nombre de la meta:

Verificación de la identidad de personas naturales que no pueden obtener su DPI, con situación resuelta

DIRECCIÓN DE VERIFICACIÓN DE IDENTIDAD Y APOYO SOCIAL  
SEGUIMIENTO TEMÁTICO INSTITUCIONAL 2020  
MES REPORTADO: NOVIEMBRE

D	M	Departamento / municipio	Sexo				Edad							Pueblo						
			Mujeres	Hombres	No definido	Total	Niñez			Juvenlud 14 a 30 años	Adultos 31 a 60 años	Tercera Edad 61 años en adelante	No definido	Total	Maya	Xinca	Garifuna	Mestizos/Ladinos	No indican	Total
							0 - 2	3 - 5	6 - 13											
13		<b>QUETZALTENANGO</b>	1	0	0	1	0	0	0	0	1	0	0	1	0	0	0	0	1	1
	1	ALMO LONGA				0								0						0
	2	CABRICÁN				0								0						0
	3	CAJOLÁ				0								0						0
	4	CANTEL				0								0						0
	5	COATEPEQUE				0								0						0
	6	COLOMBA				0								0						0
	7	CONCEPCIÓN CHIQUIRICHAPA				0								0						0
	8	EL PALMAR				0								0						0
	9	FLORES COSTA CUCA				0								0						0
	10	GÉNOVA	1	0	0	1	0	0	0	0	1	0	0	1	0	0	0	0	1	1
	11	HUITÁN				0								0						0
	12	LA ESPERANZA				0								0						0
	13	OLINTEPEQUE				0								0						0
	14	OSTUNCALCO				0								0						0
	15	PALESTINA DE LOS ALTOS				0								0						0
	16	QUETZALTENANGO				0								0						0
	17	SALCAJÁ				0								0						0
	18	SAN CARLOS SUIA				0								0						0
	19	SAN FRANCISCO LA UNIÓN				0								0						0
	20	SAN MARTÍN SACATEPÉQUEZ				0								0						0
	21	SAN MATEO				0								0						0
	22	SAN MIGUEL SIGÜILÁ				0								0						0
	23	SIBILIA				0								0						0
	24	ZUNIL				0								0						0
14		<b>QUICHÉ</b>	3	1	0	4	0	0	0	0	2	2	0	4	1	0	0	0	3	4
	1	CANILLA				0								0						0
	2	CHAJUL				0								0						0
	3	CHICAMÁN				0								0						0
	4	CHICHÉ				0								0						0
	5	CHICHICASTENANGO	1	0	0	1	0	0	0	0	1	0	0	1	0	0	0	0	1	1
	6	CHINIQUE				0								0						0
	7	CUNÉN	0	1	0	1	0	0	0	1	0	0	0	1	0	0	0	0	1	1
	8	IXCÁN				0								0						0
	9	JOYABAJ				0								0						0
	10	NEBAJ	2	0	0	2	0	0	0	1	1	0	0	2	1	0	0	0	1	2
	11	PACHALUM				0								0						0
	12	PATZITE				0								0						0
	13	SACAPULAS				0								0						0
	14	SAN ANDRÉS SAJCABAJÁ				0								0						0
	15	SAN ANTONIO ILIOTENANGO				0								0						0
	16	SAN BARTOLOMÉ JOCOTENANGO				0								0						0
	17	SAN JUAN COTZAL				0								0						0
	18	SAN PEDRO JOCOPILAS				0								0						0
	19	SANTA CRUZ DEL QUICHÉ				0								0						0
	20	USPANTÁN				0								0						0
	21	ZACUALPA				0								0						0
15		<b>RETALHULEU</b>	0	1	0	1	0	0	0	0	1	0	0	1	0	0	0	0	1	1
	1	CHAMPERICO				0								0						0
	2	EL ASINTAL				0								0						0
	3	NUEVO SAN CARLOS				0								0						0
	4	RETALHULEU	0	1	0	1	0	0	0	1	0	0	0	1	0	0	0	0	1	1
	5	SAN ANDRÉS VILLA SECA				0								0						0
	6	SAN FELIPE RETALHULEU				0								0						0
	7	SAN MARTÍN ZAPOTITLÁN				0								0						0
	8	SAN SEBASTIÁN				0								0						0
	9	SANTA CRUZ MULLÁ				0								0						0
16		<b>SACATEPÉQUEZ</b>	0	2	0	2	0	0	0	2	0	0	0	2	0	0	0	0	2	2
	1	ANTIGUA GUATEMALA				0								0						0
	2	CIUDAD VIEJA				0								0						0
	3	JOCOTENANGO				0								0						0
	4	MAGDALENA MILPAS ALTAS				0								0						0
	5	PASTORES				0								0						0
	6	SAN ANTONIO AGUAS CALIENTES				0								0						0
	7	SAN BARTOLOMÉ MILPAS ALTAS				0								0						0
	8	SAN JUAN ALOTENANGO				0								0						0
	9	SAN LUCAS SACATEPÉQUEZ				0								0						0
	10	SAN MIGUEL DUEÑAS				0								0						0
	11	SANTA CATARINA BARAHONA				0								0						0
	12	SANTA LUCÍA MILPAS ALTAS				0								0						0
	13	SANTA MARÍA DE JESÚS				0								0						0
	14	SANTIAGO SACATEPÉQUEZ	0	2	0	2	0	0	0	2	0	0	0	2	0	0	0	0	2	2
	15	SANTO DOMINGO XENACOJ				0								0						0
	16	SUMPANGO				0								0						0



Nombre de la meta:

Verificación de la identidad de personas naturales que no pueden obtener su DPI, con situación resuelta

**DIRECCIÓN DE VERIFICACIÓN DE IDENTIDAD Y APOYO SOCIAL**  
**SEGUIMIENTO TEMÁTICO INSTITUCIONAL 2020**  
**MES REPORTADO: NOVIEMBRE**

D	M	Departamento / municipio	Sexo				Edad							Pueblo						
			Mujeres	Hombres	No definido	Total	Niñez			Juventud 14 a 30 años	Adultos 31 a 60 años	Tercera Edad 61 años en adelante	No definido	Total	Maya	Xinca	Garifuna	Mestizos/Ladinos	No Indican	Total
							0 - 2	3 - 5	6 - 13											
21		<b>TOTONICAPÁN</b>	1	0	0	1	0	0	0	0	0	1	0	1	0	0	0	0	1	1
	1	MOMOSTENANGO				0								0						0
	2	SAN ANDRÉS XECUL				0								0						0
	3	SAN BARTOLO				0								0						0
	4	SAN CRISTÓBAL TONONICAPÁN				0								0						0
	5	SAN FRANCISCO EL ALTO				0								0						0
	6	SANTA LUCÍA LA REFORMA				0								0						0
	7	SANTA MARÍA CHIQUIMULA	1	0	0	1	0	0	0	0	1	0	1	0	0	0	0	1	1	
	8	TOTONICAPÁN				0								0						0
22		<b>ZACAPA</b>	0	0	0	0	0	0	0	0	0	0	0	0	0	0	0	0	0	0
	1	CABAÑAS				0								0						0
	2	ESTANZUELA				0								0						0
	3	GUALÁN				0								0						0
	4	HUIITÉ				0								0						0
	5	LA UNIÓN				0								0						0
	6	RÍO HONDO				0								0						0
	7	SAN DIEGO				0								0						0
	8	SAN JORGE				0								0						0
	9	TECULUTÁN				0								0						0
	10	USUMATLÁN				0								0						0
	11	ZACAPA				0								0						0



Firma y sello de la máxima autoridad de la dependencia



**Lic. César David Son Dardón**  
Director de Verificación de Identidad y Apoyo Social  
Dirección de Verificación de Identidad y Apoyo Social  
Sede Central RENAP Guatemala Guatemala

**DIRECCIÓN DE VERIFICACIÓN DE IDENTIDAD Y APOYO SOCIAL**

Guatemala, 29 de diciembre de 2020  
DVIAS-1131-2020

**Licenciado**  
**Dante Antonio Ávalos Aguilar**  
**Director de Gestión y Control Interno**  
**Dirección de Gestión y Control Interno**  
**Registro Nacional de las Personas -RENAP-**  
**Su Despacho**



**Licenciado Ávalos Aguilar:**

Es grato dirigirme a usted, con referencia al Memorando DGCI-SPFI-DPP-003-2020, de fecha 07 de enero de 2020, a través del que se traslada la calendarización de programaciones, reprogramaciones e informes de ejecución de metas físicas institucionales. Por lo que, de conformidad con el calendario presentado, me permito trasladar el informe de ejecución de metas físicas institucionales correspondiente al **mes de diciembre de 2020** de la Dirección de Verificación de Identidad y Apoyo Social.

Es oportuno mencionar a solicitud de la Dirección de Gestión y Control Interno, el informe de clasificador temático institucional y, de municipio y departamento del Subproducto de esta Dirección: "Personas naturales sin poderse inscribir en el Registro Central de las Personas o sin poder obtener el Documento Personal de Identificación -DPI- con situación resuelta", desglosado por a)"personas naturales sin poderse inscribir en el Registro Central de las Personas, con situación resuelta" y b)"verificación de la identidad de personas naturales que no pueden obtener su DPI, con situación resuelta".

Sin otro particular, me suscribo de usted,

Muy cordialmente,

**Licenciado César David Son Dardón**  
**Director de Verificación de Identidad y Apoyo Social**  
**Registro Nacional de las Personas - RENAP -**



**Lic. César David Son Dardón**  
Director de Verificación de Identidad y Apoyo Social  
Dirección de Verificación de Identidad y Apoyo Social  
Sede Central RENAP Guatemala Guatemala

CDSD/kast  
c.c: Archivo  
Adjunto: lo indicado

**DIRECCIÓN DE VERIFICACIÓN DE IDENTIDAD Y APOYO SOCIAL  
INFORME DE EJECUCIÓN MENSUAL DE METAS FÍSICAS INSTITUCIONALES 2020  
MES REPORTADO: DICIEMBRE**

No.	Nombre de la Meta	Cantidad programada	Cantidad ejecutada	Medios de Verificación	Observaciones
3	Servicios de Verificación de Identidad y Apoyo Social	165	165		
3.1	Personas naturales sin poderse inscribir en el Registro Central de las Personas o sin poder obtener el Documento Personal de Identificación DPI-, con situación resuelta.	165	165	Informes y oficios de traslado, expedientes administrativos	La meta se supero por 111 casos, por lo que el total ejecutado en el mes de diciembre es de 276.

  
**Lic. César David Son Dardón**  
 Director de Verificación de Identidad y Apoyo Social  
 Dirección de Verificación de Identidad y Apoyo Social  
 Sede Central RENAP Guatemala Guatemala

Firma y sello de la máxima autoridad de la dependencia

DIRECCIÓN DE VERIFICACIÓN DE IDENTIDAD Y APOYO SOCIAL  
 INFORME DE SEGUIMIENTO TEMÁTICO INSTITUCIONAL 2020  
 MES REPORTADO: DICIEMBRE

 Producto: Servicios de Verificación de Identidad y Apoyo Social

No.	Meta	Meta			Sexo				Población beneficiada							Pueblo							
		Unidad de medida	Meta inicial	Meta vigente	Meta ejecutada	Mujeres	Hombres	No definido	Total	Niñez			Juventud	Adultos	Tercera Edad	No definido	Total	Maya	Xinca	Garifuna	Mestizos/Ladinos	Otro	Total
										0 - 2	3 - 5	6 - 13	14 - 30 años	31 - 60 años	61 años en adelante								
3.1	Personas naturales sin poderse inscribir en el Registro Central de las Personas o sin poder obtener el Documento Personal de Identificación -DPI-, con situación resuelta.	Caso	3,700	3,700	276	136	140	0	276	1	0	19	48	111	97	0	276	23	0	0	244	9	276
3.1.1	Personas naturales sin poderse inscribir en el Registro Central de las Personas, con situación resuelta.	Caso			267	135	132	0	267	1	0	18	44	110	94	0	267	23	0	0	244	0	267
3.1.2	Verificación de la identidad de personas naturales que no pueden obtener su DPI, con situación resuelta.	Caso			9	1	8	0	9	0	0	1	4	1	3	0	9	0	0	0	0	9	9
Objetivos																							
Resultados alcanzados		1	267 Personas naturales sin poderse inscribir en el Registro Central de las Personas, con situación resuelta.																				
		2	Verificación de la identidad de 9 personas naturales que no pueden obtener su DPI, con situación resuelta.																				
Obstáculos encontrados		1																					
		2	Falta de interés del ciudadano.																				
Observaciones		La meta se supero por 111 casos, por lo que el total ejecutado en el mes de diciembre es de 276.																					


**Lic. César David Son Dardón**  
 Director de Verificación de Identidad y Apoyo Social  
 Dirección de Verificación de Identidad y Apoyo Social  
 Sede Central RENAP Guatemala, Guatemala


 Firma y sello de la máxima autoridad de la dependencia



Nombre de la mesa:

Personas naturales sin poderse inscribir en el Registro Central de las Personas, con situación resuelta.

**DIRECCIÓN DE VERIFICACIÓN DE IDENTIDAD Y APOYO SOCIAL**  
**SEGUIMIENTO TEMÁTICO INSTITUCIONAL 2020**  
**MES REPORTADO: DICIEMBRE**

D	M	Departamento / municipio	Sexo				Población beneficiada							Pueblo							
			Mujeres	Hombres	No definido	Total	Niñez			Juventud		Adultos	Tercera Edad	No definido	Total	Maya	Xinca	Garífuna	Mestizos/ladinos	No indican	Total
							0-2	3-5	6-13	14 a 30 años	31 a 60 años	61 años en adelante									
8		HUEHUENANGO	3	4	0	7	0	0	2	1	3	1	0	7	3	0	0	4	0	7	
	1	AGUACATÁN				0								0						0	
	2	CHIANTLA	1	1	0	2	0	0	0	0	1	1	0	2	0	0	0	2	0	2	
	3	COLOTENANGO				0								0						0	
	4	CONCEPCIÓN HUSTA				0								0						0	
	5	CULCO				0								0						0	
	6	HUEHUENANGO	2	3	0	5	0	0	2	1	2	0	0	5	3	0	0	2	0	5	
	7	JACALTENANGO				0								0						0	
	8	LA DEMOCRACIA				0								0						0	
	9	LA LIBERTAD				0								0						0	
	10	MALACATANCIO				0								0						0	
	11	NENTÓN				0								0						0	
	12	PETATÁN				0								0						0	
	13	SAN ANTONIO HUSTA				0								0						0	
	14	SAN GASPAR IXCHIL				0								0						0	
	15	SAN ILDEFONSO IXTAPUACÁN				0								0						0	
	16	SAN JUAN AITÁN				0								0						0	
	17	SAN JUAN IXCOY				0								0						0	
	18	SAN MATEO IXTATÁN				0								0						0	
	19	SAN MIGUEL ACATÁN				0								0						0	
	20	SAN PEDRO NECTA				0								0						0	
	21	SAN PEDRO SOLOMA				0								0						0	
	22	SAN RAFAEL LA INDEPENDENCIA				0								0						0	
	23	SAN RAFAEL PETZAL				0								0						0	
	24	SAN SEBASTIÁN COATÁN				0								0						0	
	25	SAN SEBASTIÁN HUEHUENANGO				0								0						0	
	26	SANTA ANA HUSTA				0								0						0	
	27	SANTA BÁRBARA				0								0						0	
	28	SANTA CRUZ BARILLAS				0								0						0	
	29	SANTA EULALIA				0								0						0	
	30	SANTIAGO CHIMALIENANGO				0								0						0	
	31	TECITÁN				0								0						0	
	32	TODOS SANTOS CUCHUMATÁN				0								0						0	
	33	UNIÓN CANTINIL				0								0						0	
9		IZABAL	2	5	0	7	0	0	1	3	2	1	0	7	0	0	0	7	0	7	
	1	EL ESTOR				0								0						0	
	2	LIVINGSTON				0								0						0	
	3	LOS AMATES				0								0						0	
	4	MORALES				0								0						0	
	5	PUERTO BARRIOS	2	5	0	7	0	0	1	3	2	1	0	7	0	0	0	7	0	7	
10		JALAPA	0	0	0	0	0	0	0	0	0	0	0	0	0	0	0	0	0	0	
	1	JALAPA				0								0						0	
	2	MATAQUESCUNILA				0								0						0	
	3	MONJAS				0								0						0	
	4	SAN CARLOS ALZATATE				0								0						0	
	5	SAN LUIS JILOTEPECQUE				0								0						0	
	6	SAN MANUEL CHAPARRÓN				0								0						0	
	7	SAN PEDRO PINULA				0								0						0	
11		JUTIAPA	0	0	0	0	0	0	0	0	0	0	0	0	0	0	0	0	0	0	
	1	AGUA BLANCA				0								0						0	
	2	ASUNCIÓN MITA				0								0						0	
	3	ATESCATEMPA				0								0						0	
	4	COMIACO				0								0						0	
	5	CONSUJACO				0								0						0	
	6	EL ADELANTO				0								0						0	
	7	EL PROGRESO				0								0						0	
	8	JALPATAGUA				0								0						0	
	9	JEREB				0								0						0	
	10	JUTIAPA				0								0						0	
	11	MONUTA				0								0						0	
	12	PASAGO				0								0						0	
	13	QUESADA				0								0						0	
	14	SAN JOSÉ ACATEMPA				0								0						0	
	15	SANTA CATARINA MITA				0								0						0	
	16	YUPILTEPECQUE				0								0						0	
	17	ZAROQUILÁN				0								0						0	
12		PETÉN	0	1	0	1	0	0	0	0	1	0	0	1	0	0	0	1	0	1	
	1	DOLORES				0								0						0	
	2	EL CHAL				0								0						0	
	3	FLORES	0	1	0	1	0	0	0	1	0	0	0	1	0	0	0	1	0	1	
	4	LA LIBERTAD				0								0						0	
	5	LAS CRUCES				0								0						0	
	6	MELCHOR DE MENCOS				0								0						0	
	7	POPITÚN				0								0						0	
	8	SAN ANDRÉS				0								0						0	
	9	SAN BENITO				0								0						0	
	10	SAN FRANCISCO				0								0						0	
	11	SAN JOSÉ				0								0						0	
	12	SAN LUIS				0								0						0	
	13	SANTA ANA				0								0						0	
	14	SAYAXCHE				0								0						0	



Nombre de la meta:

Personas naturales sin poderse inscribir en el Registro Central de las Personas, con situación resuelta.

**DIRECCIÓN DE VERIFICACIÓN DE IDENTIDAD Y APOYO SOCIAL**  
**SEGUIMIENTO TEMÁTICO INSTITUCIONAL 2020**  
**MES REPORTADO: DICIEMBRE**

D	M	Departamento / municipio	Sexo		Edad								Pueblo							
			Mujeres	Hombres	No definido	Total	Niños			Juventud 14 a 30 años	Adultos 31 a 60 años	Tercera edad 61 años en adelante	No delimitado	Total	Maya	Xinca	Garifuna	Mestizos/Ladinos	No Indican	Total
							0 - 2	3 - 5	6 - 13											
13		<b>QUETZALTENANGO</b>	0	0	0	0	0	0	0	0	0	0	0	0	0	0	0	0	0	0
	1	ALMOLONGA	0	0	0	0	0	0	0	0	0	0	0	0	0	0	0	0	0	0
	2	CABRICÁN	0	0	0	0	0	0	0	0	0	0	0	0	0	0	0	0	0	0
	3	CAJOLÁ	0	0	0	0	0	0	0	0	0	0	0	0	0	0	0	0	0	0
	4	CANTEL	0	0	0	0	0	0	0	0	0	0	0	0	0	0	0	0	0	0
	5	COATEPEQUE	0	0	0	0	0	0	0	0	0	0	0	0	0	0	0	0	0	0
	6	COLOMBA	0	0	0	0	0	0	0	0	0	0	0	0	0	0	0	0	0	0
	7	CONCEPCIÓN CHIGUIRICHAPA	0	0	0	0	0	0	0	0	0	0	0	0	0	0	0	0	0	0
	8	EL PALMAR	0	0	0	0	0	0	0	0	0	0	0	0	0	0	0	0	0	0
	9	FLORES COSTA CUCA	0	0	0	0	0	0	0	0	0	0	0	0	0	0	0	0	0	0
	10	GÉNOVA	0	0	0	0	0	0	0	0	0	0	0	0	0	0	0	0	0	0
	11	HUITÁN	0	0	0	0	0	0	0	0	0	0	0	0	0	0	0	0	0	0
	12	LA ESPERANZA	0	0	0	0	0	0	0	0	0	0	0	0	0	0	0	0	0	0
	13	QUINTEPEQUE	0	0	0	0	0	0	0	0	0	0	0	0	0	0	0	0	0	0
	14	OSTUNCALCO	0	0	0	0	0	0	0	0	0	0	0	0	0	0	0	0	0	0
	15	PALESTINA DE LOS ALTOS	0	0	0	0	0	0	0	0	0	0	0	0	0	0	0	0	0	0
	16	QUETZALTENANGO	0	0	0	0	0	0	0	0	0	0	0	0	0	0	0	0	0	0
	17	SALCAJÁ	0	0	0	0	0	0	0	0	0	0	0	0	0	0	0	0	0	0
	18	SAN CARLOS SUIA	0	0	0	0	0	0	0	0	0	0	0	0	0	0	0	0	0	0
	19	SAN FRANCISCO LA UNIÓN	0	0	0	0	0	0	0	0	0	0	0	0	0	0	0	0	0	0
	20	SAN MARTÍN SACATEPÉQUEZ	0	0	0	0	0	0	0	0	0	0	0	0	0	0	0	0	0	0
	21	SAN MATEO	0	0	0	0	0	0	0	0	0	0	0	0	0	0	0	0	0	0
	22	SAN MIGUEL SIGÜILÁ	0	0	0	0	0	0	0	0	0	0	0	0	0	0	0	0	0	0
	23	SIBILIA	0	0	0	0	0	0	0	0	0	0	0	0	0	0	0	0	0	0
	24	ZUNIL	0	0	0	0	0	0	0	0	0	0	0	0	0	0	0	0	0	0
14		<b>QUICHÉ</b>	4	6	0	10	0	0	0	2	7	1	0	10	7	0	0	3	0	10
	1	CANILLA	0	0	0	0	0	0	0	0	0	0	0	0	0	0	0	0	0	0
	2	CHAJUL	0	0	0	0	0	0	0	0	0	0	0	0	0	0	0	0	0	0
	3	CHICAMÁN	0	0	0	0	0	0	0	0	0	0	0	0	0	0	0	0	0	0
	4	CHICHÉ	0	0	0	0	0	0	0	0	0	0	0	0	0	0	0	0	0	0
	5	CHICHICASTENANGO	0	0	0	0	0	0	0	0	0	0	0	0	0	0	0	0	0	0
	6	CHINIQUE	0	0	0	0	0	0	0	0	0	0	0	0	0	0	0	0	0	0
	7	CUNÉN	0	0	0	0	0	0	0	0	0	0	0	0	0	0	0	0	0	0
	8	IXCÁN	0	0	0	0	0	0	0	0	0	0	0	0	0	0	0	0	0	0
	9	JOYABAJ	0	0	0	0	0	0	0	0	0	0	0	0	0	0	0	0	0	0
	10	NEBAJ	0	0	0	0	0	0	0	0	0	0	0	0	0	0	0	0	0	0
	11	PACHALLIM	0	0	0	0	0	0	0	0	0	0	0	0	0	0	0	0	0	0
	12	PATZ'ÍE	0	0	0	0	0	0	0	0	0	0	0	0	0	0	0	0	0	0
	13	SACAPULAS	0	0	0	0	0	0	0	0	0	0	0	0	0	0	0	0	0	0
	14	SAN ANDRÉS SAJUCABAJÁ	0	0	0	0	0	0	0	0	0	0	0	0	0	0	0	0	0	0
	15	SAN ANTONIO ILIUTENANGO	0	0	0	0	0	0	0	0	0	0	0	0	0	0	0	0	0	0
	16	SAN BARTOLOMÉ JOCOTENANGO	0	0	0	0	0	0	0	0	0	0	0	0	0	0	0	0	0	0
	17	SAN JUAN COTZAL	0	0	0	0	0	0	0	0	0	0	0	0	0	0	0	0	0	0
	18	SAN PEDRO JOCOPILAS	0	0	0	0	0	0	0	0	0	0	0	0	0	0	0	0	0	0
	19	SANTA CRUZ DEL QUICHÉ	4	6	0	10	0	0	0	2	7	1	0	10	7	0	0	3	0	10
	20	USPANTÁN	0	0	0	0	0	0	0	0	0	0	0	0	0	0	0	0	0	0
	21	ZACUALPA	0	0	0	0	0	0	0	0	0	0	0	0	0	0	0	0	0	0
15		<b>RETALHULEU</b>	0	0	0	0	0	0	0	0	0	0	0	0	0	0	0	0	0	0
	1	CHAMPERICO	0	0	0	0	0	0	0	0	0	0	0	0	0	0	0	0	0	0
	2	EL ASINTAL	0	0	0	0	0	0	0	0	0	0	0	0	0	0	0	0	0	0
	3	NUEVO SAN CARLOS	0	0	0	0	0	0	0	0	0	0	0	0	0	0	0	0	0	0
	4	RETALHULEU	0	0	0	0	0	0	0	0	0	0	0	0	0	0	0	0	0	0
	5	SAN ANDRÉS VILLA SECA	0	0	0	0	0	0	0	0	0	0	0	0	0	0	0	0	0	0
	6	SAN FELIPE RETALHULEU	0	0	0	0	0	0	0	0	0	0	0	0	0	0	0	0	0	0
	7	SAN MARTÍN ZAPOTITLÁN	0	0	0	0	0	0	0	0	0	0	0	0	0	0	0	0	0	0
	8	SAN SEBASTIÁN	0	0	0	0	0	0	0	0	0	0	0	0	0	0	0	0	0	0
	9	SANTA CRUZ MULLÚ	0	0	0	0	0	0	0	0	0	0	0	0	0	0	0	0	0	0
16		<b>SACATEPÉQUEZ</b>	3	2	0	5	0	0	2	1	1	1	0	5	0	0	0	5	0	5
	1	ANTIGUA GUATEMALA	0	0	0	0	0	0	0	0	0	0	0	0	0	0	0	0	0	0
	2	CIUDAD VIEJA	0	0	0	0	0	0	0	0	0	0	0	0	0	0	0	0	0	0
	3	JOCOTENANGO	0	0	0	0	0	0	0	0	0	0	0	0	0	0	0	0	0	0
	4	MACDALENA MILPAS ALTAS	0	0	0	0	0	0	0	0	0	0	0	0	0	0	0	0	0	0
	5	PASTORES	0	0	0	0	0	0	0	0	0	0	0	0	0	0	0	0	0	0
	6	SAN ANTONIO AGUAS CALIENTES	0	0	0	0	0	0	0	0	0	0	0	0	0	0	0	0	0	0
	7	SAN BARTOLOMÉ MILPAS ALTAS	0	0	0	0	0	0	0	0	0	0	0	0	0	0	0	0	0	0
	8	SAN JUAN ALOITENANGO	0	0	0	0	0	0	0	0	0	0	0	0	0	0	0	0	0	0
	9	SAN LUCAS SACATEPÉQUEZ	0	0	0	0	0	0	0	0	0	0	0	0	0	0	0	0	0	0
	10	SAN MIGUEL DUEÑAS	0	0	0	0	0	0	0	0	0	0	0	0	0	0	0	0	0	0
	11	SANTA CATARINA BARAHONA	0	0	0	0	0	0	0	0	0	0	0	0	0	0	0	0	0	0
	12	SANTA LUCÍA MILPAS ALTAS	0	0	0	0	0	0	0	0	0	0	0	0	0	0	0	0	0	0
	13	SANTA MARÍA DE JESÚS	0	0	0	0	0	0	0	0	0	0	0	0	0	0	0	0	0	0
	14	SANTIAGO SACATEPÉQUEZ	0	0	0	0	0	0	0	0	0	0	0	0	0	0	0	0	0	0
	15	SANTO DOMINGO XENACOJ	0	0	0	0	0	0	0	0	0	0	0	0	0	0	0	0	0	0
	16	SUMPANGO	0	0	0	0	0	0	0	0	0	0	0	0	0	0	0	0	0	0





Nombre de la meta:

Personas naturales sin poderse inscribir en el Registro Central de las Personas, con situación resuelta.

DIRECCIÓN DE VERIFICACIÓN DE IDENTIDAD Y APOYO SOCIAL  
SEGUIMIENTO TEMÁTICO INSTITUCIONAL 2020  
MES REPORTADO: DICIEMBRE

D	M	Departamento / municipio	Sexo				Población beneficiada							Pueblo						
			Mujeres	Hombres	No definido	Total	Niñez			Juventud 14 a 30 años	Adultos 31 a 60 años	Tercera Edad 61 años en adelante	No definido	Total	Maya	Xinca	Garifuna	Mestizos/Ladinos	No indican	Total
							0 - 2	3 - 5	6 - 13											
21		<b>TOTONICAPÁN</b>	0	0	0	0	0	0	0	0	0	0	0	0	0	0	0	0	0	0
	1	MOMOSTENANGO				0							0							0
	2	SAN ANDRÉS XECUL				0							0							0
	3	SAN BARTOLO				0							0							0
	4	SAN CRISTÓBAL TOTONICAPÁN				0							0							0
	5	SAN FRANCISCO EL ALTO				0							0							0
	6	SANTA LUCÍA LA REFORMA				0							0							0
	7	SANTA MARÍA CHIQUIMULA				0							0							0
	8	TOTONICAPÁN				0							0							0
22		<b>ZACAPA</b>	0	0	0	0	0	0	0	0	0	0	0	0	0	0	0	0	0	0
	1	CABANAS				0							0							0
	2	ESTANZUELA				0							0							0
	3	GUALÁN				0							0							0
	4	HUITÉ				0							0							0
	5	LA UNIÓN				0							0							0
	6	RÍO HONDO				0							0							0
	7	SAN DIEGO				0							0							0
	8	SAN JORGE				0							0							0
	9	TECULUTÁN				0							0							0
	10	USUMATLÁN				0							0							0
	11	ZACAPA				0							0							0

Firma y sello de la máxima autoridad de la dependencia

**RENAP**  
Registro Nacional de las Personas  
**Lic. César David Son Dardón**  
Director de Verificación de Identidad y Apoyo Social  
Ministerio de la Gobernación y Justicia  
Guatemala



**DIRECCIÓN DE VERIFICACIÓN DE IDENTIDAD Y APOYO SOCIAL**  
**SEGUIMIENTO TEMÁTICO INSTITUCIONAL 2020**  
**MES REPORTADO: DICIEMBRE**

D	M	Departamento / municipio	Sexo				Edad					Pueblo								
			Mujeres	Hombres	No definido	Total	Niñez			Juventud 14 a 30 años	Adultos 31 a 60 años	Tercera Edad 61 años en adelante	No definido	Total	Maya	Xinca	Garífuna	Mestros/Ladinos	No indican	Total
							0 - 2	3 - 5	6 - 13											
8		HUEHUETENANGO	0	0	0	0	0	0	0	0	0	0	0	0	0	0	0	0	0	0
	1	AGUACATÁN	0	0	0	0	0	0	0	0	0	0	0	0	0	0	0	0	0	0
	2	CHIANTLA	0	0	0	0	0	0	0	0	0	0	0	0	0	0	0	0	0	0
	3	COLOJENANGO	0	0	0	0	0	0	0	0	0	0	0	0	0	0	0	0	0	0
	4	CONCEPCIÓN HUISTA	0	0	0	0	0	0	0	0	0	0	0	0	0	0	0	0	0	0
	5	QUILCO	0	0	0	0	0	0	0	0	0	0	0	0	0	0	0	0	0	0
	6	HUEHUETENANGO	0	0	0	0	0	0	0	0	0	0	0	0	0	0	0	0	0	0
	7	JACALTENANGO	0	0	0	0	0	0	0	0	0	0	0	0	0	0	0	0	0	0
	8	LA DEMOCRACIA	0	0	0	0	0	0	0	0	0	0	0	0	0	0	0	0	0	0
	9	LA LIBERTAD	0	0	0	0	0	0	0	0	0	0	0	0	0	0	0	0	0	0
	10	MALACATANCITO	0	0	0	0	0	0	0	0	0	0	0	0	0	0	0	0	0	0
	11	NEZUM	0	0	0	0	0	0	0	0	0	0	0	0	0	0	0	0	0	0
	12	PETATÁN	0	0	0	0	0	0	0	0	0	0	0	0	0	0	0	0	0	0
	13	SAN ANTONIO HUISTA	0	0	0	0	0	0	0	0	0	0	0	0	0	0	0	0	0	0
	14	SAN GASPAR IXCHEL	0	0	0	0	0	0	0	0	0	0	0	0	0	0	0	0	0	0
	15	SAN ILDEFONSO IXTAHUACÁN	0	0	0	0	0	0	0	0	0	0	0	0	0	0	0	0	0	0
	16	SAN JUAN AHIÁN	0	0	0	0	0	0	0	0	0	0	0	0	0	0	0	0	0	0
	17	SAN JUAN IKCOY	0	0	0	0	0	0	0	0	0	0	0	0	0	0	0	0	0	0
	18	SAN MATEO IXTATÁN	0	0	0	0	0	0	0	0	0	0	0	0	0	0	0	0	0	0
	19	SAN MIGUEL ACAJÁN	0	0	0	0	0	0	0	0	0	0	0	0	0	0	0	0	0	0
	20	SAN PEDRO NECTA	0	0	0	0	0	0	0	0	0	0	0	0	0	0	0	0	0	0
	21	SAN PEDRO SOLOMA	0	0	0	0	0	0	0	0	0	0	0	0	0	0	0	0	0	0
	22	SAN RAFAEL LA INDEPENDENCIA	0	0	0	0	0	0	0	0	0	0	0	0	0	0	0	0	0	0
	23	SAN RAFAEL PETZAL	0	0	0	0	0	0	0	0	0	0	0	0	0	0	0	0	0	0
	24	SAN SEBASTIÁN COATÁN	0	0	0	0	0	0	0	0	0	0	0	0	0	0	0	0	0	0
	25	SAN SEBASTIÁN HUEHUETENANGO	0	0	0	0	0	0	0	0	0	0	0	0	0	0	0	0	0	0
	26	SANTA ANA HUISTA	0	0	0	0	0	0	0	0	0	0	0	0	0	0	0	0	0	0
	27	SANTA BÁRBARA	0	0	0	0	0	0	0	0	0	0	0	0	0	0	0	0	0	0
	28	SANTA CRUZ BARILLAS	0	0	0	0	0	0	0	0	0	0	0	0	0	0	0	0	0	0
	29	SANTA EULALIA	0	0	0	0	0	0	0	0	0	0	0	0	0	0	0	0	0	0
	30	SANTIAGO CHIMALTENANGO	0	0	0	0	0	0	0	0	0	0	0	0	0	0	0	0	0	0
	31	TECITÁN	0	0	0	0	0	0	0	0	0	0	0	0	0	0	0	0	0	0
	32	TODOS SANTOS CUCHUMATÁN	0	0	0	0	0	0	0	0	0	0	0	0	0	0	0	0	0	0
	33	UNIÓN CANTANI	0	0	0	0	0	0	0	0	0	0	0	0	0	0	0	0	0	0
9		IZABAL	0	0	0	0	0	0	0	0	0	0	0	0	0	0	0	0	0	0
	1	EL ESTOR	0	0	0	0	0	0	0	0	0	0	0	0	0	0	0	0	0	0
	2	LIVINGSTON	0	0	0	0	0	0	0	0	0	0	0	0	0	0	0	0	0	0
	3	LOS AMATES	0	0	0	0	0	0	0	0	0	0	0	0	0	0	0	0	0	0
	4	MORALES	0	0	0	0	0	0	0	0	0	0	0	0	0	0	0	0	0	0
	5	PUERTO BARRIOS	0	0	0	0	0	0	0	0	0	0	0	0	0	0	0	0	0	0
10		JALAPA	0	1	0	1	0	0	1	0	0	0	0	1	0	0	0	0	0	1
	1	JALAPA	0	1	0	1	0	0	1	0	0	0	0	1	0	0	0	0	0	1
	2	MATAQUESCUNTILA	0	0	0	0	0	0	0	0	0	0	0	0	0	0	0	0	0	0
	3	MONJAS	0	0	0	0	0	0	0	0	0	0	0	0	0	0	0	0	0	0
	4	SAN CARLOS ALZATATE	0	0	0	0	0	0	0	0	0	0	0	0	0	0	0	0	0	0
	5	SAN LUIS BILTEPEQUE	0	0	0	0	0	0	0	0	0	0	0	0	0	0	0	0	0	0
	6	SAN MANUEL CHAPARRÓN	0	0	0	0	0	0	0	0	0	0	0	0	0	0	0	0	0	0
	7	SAN PEDRO PINULA	0	0	0	0	0	0	0	0	0	0	0	0	0	0	0	0	0	0
11		JUTIAPA	0	0	0	0	0	0	0	0	0	0	0	0	0	0	0	0	0	0
	1	AGUA BLANCA	0	0	0	0	0	0	0	0	0	0	0	0	0	0	0	0	0	0
	2	ASUNCIÓN MITA	0	0	0	0	0	0	0	0	0	0	0	0	0	0	0	0	0	0
	3	ATÉSCATEMPA	0	0	0	0	0	0	0	0	0	0	0	0	0	0	0	0	0	0
	4	COMAPA	0	0	0	0	0	0	0	0	0	0	0	0	0	0	0	0	0	0
	5	CONGUACO	0	0	0	0	0	0	0	0	0	0	0	0	0	0	0	0	0	0
	6	EL ADELANTO	0	0	0	0	0	0	0	0	0	0	0	0	0	0	0	0	0	0
	7	EL PROGRESO	0	0	0	0	0	0	0	0	0	0	0	0	0	0	0	0	0	0
	8	JALPATACUA	0	0	0	0	0	0	0	0	0	0	0	0	0	0	0	0	0	0
	9	JÉREZ	0	0	0	0	0	0	0	0	0	0	0	0	0	0	0	0	0	0
	10	JUTIAPA	0	0	0	0	0	0	0	0	0	0	0	0	0	0	0	0	0	0
	11	MOYUTA	0	0	0	0	0	0	0	0	0	0	0	0	0	0	0	0	0	0
	12	PASACO	0	0	0	0	0	0	0	0	0	0	0	0	0	0	0	0	0	0
	13	QUESADA	0	0	0	0	0	0	0	0	0	0	0	0	0	0	0	0	0	0
	14	SAN JOSÉ ACATEMPA	0	0	0	0	0	0	0	0	0	0	0	0	0	0	0	0	0	0
	15	SANTA CATERINA MITA	0	0	0	0	0	0	0	0	0	0	0	0	0	0	0	0	0	0
	16	YUPILTEPEQUE	0	0	0	0	0	0	0	0	0	0	0	0	0	0	0	0	0	0
	17	ZAPOTITLÁN	0	0	0	0	0	0	0	0	0	0	0	0	0	0	0	0	0	0
12		PEJÉN	0	0	0	0	0	0	0	0	0	0	0	0	0	0	0	0	0	0
	1	DOLORES	0	0	0	0	0	0	0	0	0	0	0	0	0	0	0	0	0	0
	2	EL CHAL	0	0	0	0	0	0	0	0	0	0	0	0	0	0	0	0	0	0
	3	FLORES	0	0	0	0	0	0	0	0	0	0	0	0	0	0	0	0	0	0
	4	LA LIBERTAD	0	0	0	0	0	0	0	0	0	0	0	0	0	0	0	0	0	0
	5	LAS CRUCES	0	0	0	0	0	0	0	0	0	0	0	0	0	0	0	0	0	0
	6	MELCHOR DE MENCOS	0	0	0	0	0	0	0	0	0	0	0	0	0	0	0	0	0	0
	7	POPITÚM	0	0	0	0	0	0	0	0	0	0	0	0	0	0	0	0	0	0
	8	SAN ANDRÉS	0	0	0	0	0	0	0	0	0	0	0	0	0	0	0	0	0	0
	9	SAN BENITO	0	0																

Nombre de la meta:

Verificación de la identidad de personas naturales que no pueden obtener su DPI, con situación resuelta

**DIRECCIÓN DE VERIFICACIÓN DE IDENTIDAD Y APOYO SOCIAL**  
**SEGUIMIENTO TEMÁTICO INSTITUCIONAL 2020**  
**MES REPORTADO: DICIEMBRE**

D	M	Departamento / municipio	Sexo				Edad							Pueblo								
			Mujeres	Hombres	No definido	Total	Niñez			Juventud 14 a 30 años	Adultos 31 a 60 años	Tercera Edad 61 años en adelante	No definido	Total	Maya	Xinca	Garifuna	Mestizos/Ladinos	No indican	Total		
							0 - 2	3 - 5	6 - 13													
13		<b>QUETZALTENANGO</b>	0	0	0	0	0	0	0	0	0	0	0	0	0	0	0	0	0	0		
	1	ALMOLONGA				0							0							0		
	2	CABRICAN				0							0							0		
	3	CAJOLÁ				0							0							0		
	4	CANTEL				0							0							0		
	5	COATEPEQUE				0							0							0		
	6	COLOMBA				0							0							0		
	7	CONCEPCIÓN CHQUIRICHAPA				0							0							0		
	8	EL PALMAR				0							0							0		
	9	FLORES COSTA CUCA				0							0							0		
	10	GÉNOVA				0							0							0		
	11	HUITÁN				0							0							0		
	12	LA ESPERANZA				0							0							0		
	13	OLINIEPEQUE				0							0							0		
	14	OSTUNCALCO				0							0							0		
	15	PALESTINA DE LOS ALTOS				0							0							0		
	16	QUETZALTENANGO				0							0							0		
	17	SALCAJÁ				0							0							0		
	18	SAN CARLOS SÚA				0							0							0		
	19	SAN FRANCISCO LA UNIÓN				0							0							0		
	20	SAN MARTÍN SACATEPÉQUEZ				0							0							0		
	21	SAN MATEO				0							0							0		
	22	SAN MIGUEL SIGÜILÁ				0							0							0		
	23	SIBILIA				0							0							0		
	24	ZUNIL				0							0							0		
14		<b>QUICHÉ</b>	0	2	0	2	0	0	0	2	0	0	0	2	0	0	0	0	0	2	2	
	1	CANILLA				0							0								0	
	2	CHAJUL				0							0								0	
	3	CHICAMAN				0							0								0	
	4	CHICHÉ				0							0								0	
	5	CHICHICASTENANGO				0							0								0	
	6	CHINIQUE				0							0								0	
	7	CUNÉN				0							0								0	
	8	IXCÁN				0							0								0	
	9	JOYABAJ				0							0								0	
	10	NEBAJ				0							0								0	
	11	PACHALUM				0							0								0	
	12	PATZITE				0							0								0	
	13	SACAPULÁN				0							0								0	
	14	SAN ANDRÉS SAJUCABAJÁ				0							0								0	
	15	SAN ANTONIO ILIOTENANGO				0							0								0	
	16	SAN BARTOLOMÉ JOCOATENANGO				0							0								0	
	17	SAN JUAN COTZAL				0							0								0	
	18	SAN PEDRO JOCOPIILAS				0							0								0	
	19	SANTA CRUZ DEL QUICHÉ	0	2	0	2	0	0	0	2	0	0	2	0	0	0	0	0	2	2	2	
	20	USPANTÁN				0							0								0	
	21	ZACUALPA				0							0								0	
15		<b>RETALHULEU</b>	0	0	0	0	0	0	0	0	0	0	0	0	0	0	0	0	0	0	0	
	1	CHAMPERICO				0							0								0	
	2	EL ASINTAL				0							0								0	
	3	NIUEVO SAN CARLOS				0							0								0	
	4	RETALHULEU				0							0								0	
	5	SAN ANDRÉS VILLA SECA				0							0								0	
	6	SAN FELIPE RETALHULEU				0							0								0	
	7	SAN MARTÍN ZAPOTILÁN				0							0								0	
	8	SAN SEBASTIÁN				0							0								0	
	9	SANTA CRUZ MULÚA				0							0								0	
16		<b>SACATEPÉQUEZ</b>	0	0	0	0	0	0	0	0	0	0	0	0	0	0	0	0	0	0	0	
	1	ANTIGUA GUATEMALA				0							0									0
	2	CIUDAD VIEJA				0							0									0
	3	JOCOATENANGO				0							0									0
	4	MAGDALENA MILPAS ALTAS				0							0									0
	5	PASTORES				0							0									0
	6	SAN ANTONIO AGUAS CALIENTES				0							0									0
	7	SAN BARTOLOMÉ MILPAS ALTAS				0							0									0
	8	SAN JUAN ALIOTENANGO				0							0									0
	9	SAN LUCAS SACATEPÉQUEZ				0							0									0
	10	SAN MIGUEL DUEÑAS				0							0									0
	11	SANTA CATARINA BARAHONA				0							0									0
	12	SANTA LUCÍA MILPAS ALTAS				0							0									0
	13	SANTA MARÍA DE JESÚS				0							0									0
	14	SANTIAGO SACATEPÉQUEZ				0							0									0
	15	SANTO DOMINGO XENACOJ				0							0									0
	16	SUMPANGO				0							0									0

8




Nombre de la meta:

Verificación de la identidad de personas naturales que no pueden obtener su DPI, con situación resuelta

**DIRECCIÓN DE VERIFICACIÓN DE IDENTIDAD Y APOYO SOCIAL  
SEGUIMIENTO TEMÁTICO INSTITUCIONAL 2020  
MES REPORTADO: DICIEMBRE**

D	M	Departamento / municipio	Sexo				Edad							Pueblo						
			Mujeres	Hombres	No definido	Total	Niñez			Juventud 14 a 30 años	Adultos 31 a 60 años	Tercera Edad 61 años en adelante	No definido	Total	Maya	Xinca	Garífuna	Mezizos/Ladinos	No indican	Total
							0 - 2	3 - 5	6 - 13											
21		<b>TOTONICAPÁN</b>	0	0	0	0	0	0	0	0	0	0	0	0	0	0	0	0	0	0
	1	MOMOSTENANGO				0														0
	2	SAN ANDRÉS XECUL				0														0
	3	SAN BARTOLO				0														0
	4	SAN CRISTÓBAL TOTONICAPÁN				0														0
	5	SAN FRANCISCO EL ALTO				0														0
	6	SANTA LUCÍA LA REFORMA				0														0
	7	SANTA MARÍA CHIQUIMULA				0														0
	8	TOTONICAPÁN				0														0
22		<b>ZACAPA</b>	0	0	0	0	0	0	0	0	0	0	0	0	0	0	0	0	0	0
	1	CABAÑAS				0														0
	2	ESTANZUELA				0														0
	3	GUJALÁN				0														0
	4	HUITÉ				0														0
	5	LA UNIÓN				0														0
	6	RÍO HONDO				0														0
	7	SAN DIEGO				0														0
	8	SAN JORGE				0														0
	9	TECULUTÁN				0														0
	10	USUMATLÁN				0														0
	11	ZACAPA				0														0



**Llc. Cesar David Son Dardón**  
 Director de Verificación de Identidad y Apoyo Social  
 Firma de la máxima autoridad de la dependencia  
 Dirección de Verificación de Identidad y Apoyo Social  
 Sede Central RENAP Guatemala Guatemala





DOCUMENTOS DE RESPALDO AL  
INFOME DE GESTIÓN Y RENDICIÓN DE CUENTAS  
MINISTERIO DE FINANZAS PÚBLICAS

Año 2020

Tercer cuatrimestre  
(septiembre - diciembre)

**DIRECCIÓN DE PROCESOS**

Guatemala, enero de 2021

Guatemala, 02 de octubre de 2020

Licenciado  
**Dante Antonio Ávalos Aguilar**  
**Director de Gestión y Control Interno**  
Registro Nacional de las Personas  
Presente



Estimada Licenciado Ávalos:

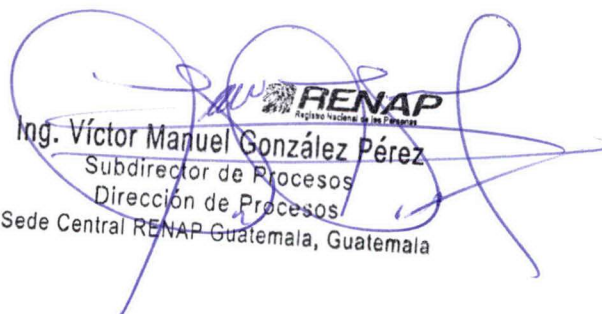
De manera atenta me dirijo a Usted, en atención al MEMORANDUM DGCI-SPFI-DPP-003-2020 recibido en esta Dirección el 07 de enero del año en curso, en relación a la programación de entrega de la ejecución de las Metas Físicas Institucionales, aprobadas para el Ejercicio Fiscal 2020, por lo que me permito trasladar informe correspondiente al periodo del **01 al 30 de septiembre del año en curso**, de lo siguiente:

- Programación Cuatrimestral de Metas Físicas Institucionales Tercer Cuatrimestre 2020;
- Informe de Ejecución Mensual de Metas Físicas Institucionales 2020
- Informe de seguimiento Temático Institucional 2020
- Informe de seguimiento Municipal 2020

Esto para su conocimiento y el seguimiento correspondiente.

Sin otro particular me suscribo de usted, agradeciendo la atención al presente.

Atentamente,



**RENAP**  
Registro Nacional de las Personas  
Ing. Víctor Manuel González Pérez  
Subdirector de Procesos  
Dirección de Procesos  
Sede Central RENAP Guatemala, Guatemala

VMGP/iv  
Adjunto cuadros correspondientes al mes de septiembre  
C.C. Archivo

**Clasificación DPI por Fecha de Aprobación**

02/10/2020 08:52:01 a.m.

**RESUMEN RANGO DE FECHAS**

CLASIFICACION	CANTIDAD
PRIMERA VEZ	34,653
RENOVACION	75,298
REPOSICION	29,379
Total	139,330

**DETALLE POR FECHAS**

FECHA	TOTAL
01/09/2020	6,268
02/09/2020	10,222
03/09/2020	9,448
04/09/2020	7,531
07/09/2020	10,653
08/09/2020	8,582
09/09/2020	6,801
10/09/2020	7,383
11/09/2020	6,707
14/09/2020	5,326
16/09/2020	4,897
17/09/2020	4,481
18/09/2020	4,271
21/09/2020	4,154
22/09/2020	5,745
23/09/2020	6,486
24/09/2020	8,239
25/09/2020	6,896
28/09/2020	37
29/09/2020	9,808
30/09/2020	5,395
<b>TOTAL</b>	<b>139,330</b>

DIRECCIÓN DE PROCESOS  
 INFORME DE EJECUCIÓN MENSUAL DE METAS FÍSICAS INSTITUCIONALES 2020  
 MES REPORTADO: SEPTIEMBRE

No.	Nombre de la Meta	Cantidad programada	Cantidad ejecutada	Medios de Verificación	Observaciones
4	Documentos Personales de Identificación (DPI), emitidos.	139,330	139,330	Link de Reporteria: <a href="http://reportes.renap.local/Reportes/RENAP/Pages/Report.aspx?ItemPath=%2fDPI%2f0158+-+Clasificacion+De+DPI+Con+Fecha+de+Aprobaci%c3%b3n&amp;ViewMode=Detail">http://reportes.renap.local/Reportes/RENAP/Pages/Report.aspx?ItemPath=%2fDPI%2f0158+-+Clasificacion+De+DPI+Con+Fecha+de+Aprobaci%c3%b3n&amp;ViewMode=Detail</a>	En el mes de septiembre del año 2020, en los 21 días hábiles se refleja un promedio de 6,635 Documentos Personales de Identificación (DPI) aprobados.
4.1	Documentos Personales de Identificación (DPI), emitidos.	139,330	139,330		


  
**RENAP**  
 Registro Nacional de las Personas  
**Ing. Víctor Manuel González Pérez**  
 Subdirector de Procesos  
 Dirección de Procesos  
 Sede Central RENAP Guatemala, Guatemala

**DIRECCIÓN DE PROCESOS  
 PROGRAMACIÓN CUATRIMESTRAL DE METAS FÍSICAS INSTITUCIONALES  
 TERCER CUATRIMESTRE 2020**

No.	Descripción de la meta	META VIGENTE	Cantidad a Ejecutar				Total Asignado Tercer Cuatrimestre	Saldo por ejecutar
			Septiembre	Octubre	Noviembre	Diciembre		
4	Documentos Personales de Identificación (DPI), emitidos.	2,083,127	139,330	335,544	335,543	335,543	1,145,960	0
4.1	Documentos Personales de Identificación (DPI), emitidos.	2,083,127	139,330	335,544	335,543	335,543	1,145,960	0

  
 Ing. Víctor Manuel González Pérez  
 Subdirector de Procesos  
 Dirección de Procesos  
 Sede Central RENAP Guatemala, Guatemala

Nombre de la meta:

Primer Documento Personal de Identificación emitido.

**DIRECCIÓN DE PROCESOS  
SEGUIMIENTO TEMÁTICO INSTITUCIONAL 2020  
MES REPORTADO: SEPTIEMBRE**

P	D	M	Departamento / municipio	Sexo						Población beneficiada						
				Mujeres	Hombres	Total	Juventud	Adultos	Tercera Edad	Total	Maya	Xinca	Garifuna	Mestizos /Ladinos	No indican	Total
							18 a 30 años	31 a 60 años	61 años en adelante							
1	1	1	<b>Total general</b>	<b>16,988</b>	<b>17,665</b>	<b>34,653</b>	<b>31,514</b>	<b>2,889</b>	<b>250</b>	<b>34,653</b>	<b>9,770</b>	<b>133</b>	<b>4</b>	<b>16,415</b>	<b>8,331</b>	<b>34,653</b>
1	1	1	ESPAÑA	1	2	3	1	2		3					3	3
1	1	1	MADRID	1	2	3	1	2		3					3	3
1	1	1	ASALVIR	1	2	3	1	2		3					3	3
2			<b>ESTADOS UNIDOS DE AMÉRICA</b>	<b>1313</b>	<b>2550</b>	<b>3863</b>	<b>1419</b>	<b>2357</b>	<b>87</b>	<b>3863</b>	<b>874</b>			<b>1653</b>	<b>1336</b>	<b>3863</b>
1	1	1	ARIZONA	43	66	109	44	62	3	109	24				85	109
1	1	1	PHOENIX	43	66	109	44	62	3	109	24				85	109
2	1	1	CALIFORNIA	263	400	663	188	446	29	663	94			364	205	663
1	1	1	LOS ANGELES	204	297	501	136	340	25	501	68			228	205	501
2	1	1	SAN BERNARDINO	59	103	162	52	106	4	162	26			136		162
3	1	1	COLORADO	27	73	100	44	54	2	100	40				60	100
1	1	1	DENVER	27	73	100	44	54	2	100	40				60	100
4	1	1	FLORIDA	97	218	315	117	196	2	315	140			90	85	315
1	1	1	MIAMI	97	218	315	117	196	2	315	140			90	85	315
5	1	1	GEORGIA	217	405	622	261	347	14	622	304			266	52	622
1	1	1	ATLANTA	217	405	622	261	347	14	622	304			266	52	622
6	1	1	ILLINOIS	179	289	468	187	265	16	468					468	468
1	1	1	CHICAGO	179	289	468	187	265	16	468					468	468
7	1	1	MARYLAND	249	555	804	274	522	8	804	175			627	2	804
1	1	1	SILVER SPRING	249	555	804	274	522	8	804	175			627	2	804
8	1	1	NUEVA YORK	172	402	574	215	352	7	574	97			306	171	574
1	1	1	NUEVA YORK	172	402	574	215	352	7	574	97			306	171	574
9	1	1	TEXAS	66	142	208	89	113	6	208					208	208
1	1	1	HOUSTON	66	142	208	89	113	6	208					208	208
3			<b>GUATEMALA</b>	<b>15,674</b>	<b>15,113</b>	<b>30,787</b>	<b>30,094</b>	<b>530</b>	<b>163</b>	<b>30,787</b>	<b>8,896</b>	<b>133</b>	<b>4</b>	<b>14,762</b>	<b>6,992</b>	<b>30,787</b>
1	1	1	ALTA VERAPAZ	1,049	1,050	2,099	2,075	18	6	2,099	1,280		1	91	727	2,099
1	1	1	CHAHAL	21	19	40	39	1		40	36			2	2	40
2	1	1	CHISEC	114	93	207	205	1	1	207					207	207
3	1	1	COBAN	168	192	360	358	1	1	360	5				355	360
4	1	1	FRAY BARTOLOME DE LAS CASAS	99	104	203	200	2	1	203	196			6	1	203
5	1	1	LANQUIN	19	20	39	39			39	1				38	39
6	1	1	PANZOS	32	35	67	66	1		67	64			3		67
7	1	1	RAXRUHA	68	54	122	119	3		122	99			29		122
8	1	1	SAN CRISTOBAL VERAPAZ	58	63	121	120	1		121					121	121
9	1	1	SAN JUAN CHAMELCO	78	70	148	145	3		148	140			8		148
10	1	1	SAN MIGUEL TUCURUJ	38	40	78	77	1		78	76			2		78
11	1	1	SAN PEDRO CARCHA	101	98	199	198	1		199	191			6	2	199
12	1	1	SANTA CATALINA LA TINTA	56	56	112	110		2	112	111			1		112
13	1	1	SANTA CRUZ VERAPAZ	41	45	86	85	1		86	72			12	1	86
14	1	1	SANTA MARIA CAHABON	13	20	33	32	1		33	33					33
15	1	1	SENAHU	53	60	113	112		1	113	110			3		113
16	1	1	TACTIC	50	45	95	94	1		95	77			18		95
17	1	1	TAMAHU	40	36	76	76			76	75			1		76
2	1	1	<b>BAJA VERAPAZ</b>	<b>298</b>	<b>286</b>	<b>584</b>	<b>582</b>	<b>2</b>		<b>584</b>	<b>284</b>			<b>201</b>	<b>99</b>	<b>584</b>
1	1	1	CUBILCO	65	65	130	129	1		130	94			36		130
2	1	1	GRANADOS	9	15	24	24			24				1	23	24
3	1	1	PURULHA	45	61	106	106			106	101			5		106
4	1	1	RABINAL	42	32	74	73	1		74	61			13		74
5	1	1	SALAMA	69	46	115	115			115	25			90		115
6	1	1	SAN JERONIMO	18	22	40	40			40					76	79
7	1	1	SAN MIGUEL CHICAJ	39	40	79	79			79	3					79
8	1	1	SANTA CRUZ EL CHOL	11	5	16	16			16				16		16
3	1	1	<b>CHIMALTENANGO</b>	<b>400</b>	<b>406</b>	<b>806</b>	<b>803</b>	<b>2</b>	<b>1</b>	<b>806</b>	<b>391</b>			<b>155</b>	<b>260</b>	<b>806</b>
1	1	1	ACATENANGO	5	7	12	12			12	1			3		12
2	1	1	CHIMALTENANGO	22	21	43	43			43	3			8		43
3	1	1	EL TEJAR	33	34	67	66		1	67	12			51	4	67
4	1	1	PARRAMOS	40	42	82	82			82	2			2	78	82
5	1	1	PATZICIA	6	13	19	19			19				1		19
6	1	1	PATZUN	1	1	2	2			2						2
7	1	1	POCHUTA	12	6	18	18			18	2			16		18
8	1	1	SAN ANDRES ITZAPA	27	30	57	57			57	43			14		57
9	1	1	SAN JOSE POAQUIL	37	40	77	77			77	75			2		77
10	1	1	SAN JUAN COMALAPA	44	30	74	74			74	69			3	2	74
11	1	1	SAN MARTIN JILOTEPEQUE	47	46	93	93			93	51			3	39	93
12	1	1	SAN PEDRO YEPOCAPA	25	31	56	56			56	32			22	2	56
13	1	1	SANTA APOLONIA	21	15	36	36			36	34			2		36
14	1	1	SANTA CRUZ BALANYA	13	27	40	40			40	37			3		40
15	1	1	TECPAN GUATEMALA	43	41	84	82	2		84	1				83	84
16	1	1	ZARAGOZA	25	22	47	47			47	10			34	3	47
4	1	1	<b>CHIQUIMULA</b>	<b>450</b>	<b>429</b>	<b>879</b>	<b>865</b>	<b>11</b>	<b>3</b>	<b>879</b>	<b>8</b>			<b>743</b>	<b>128</b>	<b>879</b>
1	1	1	CAMOTAN	46	47	93	93			93	1				92	93
2	1	1	CHIQUIMULA	117	120	237	235	1	1	237				237		237
3	1	1	CONCEPCION LAS MINAS	24	18	42	39	2	1	42				35	7	42
4	1	1	ESQUIPULAS	63	57	120	117	3		120	1			119		120
5	1	1	IPALA	32	22	54	54			54				54		54
6	1	1	JOCOTAN	78	71	149	146	2	1	149	6			141	2	149
7	1	1	OLOPA	23	21	44	44			44				44		44
8	1	1	QUEZALTEPEQUE	19	25	44	42	2		44				44		44
9	1	1	SAN JACINTO	14	23	37	36	1		37				37		37
10	1	1	SAN JOSE LA ARADA	14	14	28	28			28				1	27	28
11	1	1	SAN JUAN ERMITA	20	11	31	31			31				31		31
5	1	1	<b>EL PROGRESO</b>	<b>160</b>	<b>160</b>	<b>320</b>	<b>312</b>	<b>5</b>	<b>3</b>	<b>320</b>	<b>2</b>			<b>313</b>	<b>5</b>	<b>320</b>
1	1	1	EL JICARO	22	13	35	35			35				35		35
2	1	1	GUASTATOYA	23	26	49	48	1		49				47	2	49
3	1	1	MORAZAN	11	9	20	20			20				20		20
4	1	1	SAN AGUSTIN ACASAGUASTLAN	31	40	71	68	1	2	71	1			70		71
5																

Nombre de la meta:

Primer Documento Personal de Identificación emitido.

**DIRECCIÓN DE PROCESOS  
SEGUIMIENTO TEMÁTICO INSTITUCIONAL 2020  
MES REPORTADO: SEPTIEMBRE**

P	D	M	Departamento / municipio	Sexo			Población beneficiada				Pueblo					
				Mujeres	Hombres	Total	Juventud	Adultos	Tercera	Total	Maya	Xinca	Garífuna	Mestizos /Ladinos	No indican	Total
							18 a 30 años	31 a 60 años	61 años en adelante							
		7	SANARATE	31	25	56	53	2	1	56				55	1	56
		8	SANSARE	16	17	33	33			33				31	2	33
	6		ESCUINTLA	716	790	1,506	1,476	26	4	1,506	17			1,121	368	1,506
		1	ESCUINTLA	112	105	217	211	6		217				217		217
		2	IZTAPA	50	73	123	123			123				123		123
		3	LA DEMOCRACIA	20	30	50	50			50				50		50
		4	LA GOMERA	81	72	153	148	4	1	153				70	83	153
		5	MASAGUA	53	67	120	118	2		120				120		120
		6	NUEVA CONCEPCION	40	48	88	85	2	1	88				88		88
		7	PALIN	45	62	107	107			107	7			100		107
		8	PUERTO SAN JOSE	23	44	67	66	1		67					67	67
		9	SAN VICENTE PACAYA	63	49	112	108	4		112	7			105		112
		10	SANTA LUCIA COTZUMALGUAPA	86	84	170	168	2		170				170		170
		11	SIPACATE	21	25	46	44	2		46	1			45		46
		12	SIQUINALA	63	68	131	129	2		131	2			129		131
		13	TIQUISATE	59	63	122	119	1	2	122				121	1	122
	7		GUATEMALA	3,576	3,761	7,337	7,146	139	52	7,337	718			3,907	2,712	7,337
		1	AMATITLAN	168	182	350	348	1	1	350				249	101	350
		2	CHINAUTLA	150	171	321	309	9	3	321				49	272	321
		3	CHIARRANCHO	25	23	48	48			48	42			6		48
		4	FRAJANES	111	91	202	201	1		202				31	171	202
		5	GUATEMALA	1,553	1,693	3,246	3,116	98	32	3,246	23			1,677	1,546	3,246
		6	MIXCO	106	95	201	200	1		201	2			199		201
		7	PALENCIA	46	39	85	85			85				1	84	85
		8	SAN JOSE DEL GOLFO	20	14	34	34			34				34		34
		9	SAN JOSE PINULA	167	162	329	324	4	1	329	1			60	268	329
		10	SAN JUAN SACATEPEQUEZ	268	274	542	528	7	7	542	489			44	9	542
		11	SAN MIGUEL PETAPA	166	164	330	325	4	1	330	1			329		330
		12	SAN PEDRO AYAMPUC	25	45	70	70			70				70		70
		13	SAN PEDRO SACATEPEQUEZ	96	88	184	184			184	124			60		184
		14	SAN RAYMUNDO	89	102	191	190	1		191				191		191
		15	SANTA CATARINA PINULA	81	103	184	178	4	2	184				184		184
		16	VILLA CAÑALES	78	70	148	145	2	1	148				148		148
		17	VILLA NUEVA	427	445	872	861	7	4	872	36			836		872
	8		HUEHUETENANGO	1,380	1,154	2,534	2,452	64	18	2,534	1,590			877	67	2,534
		1	AGUACATAN	36	38	74	74			74	59			15		74
		2	CHIANTLA	87	75	162	155	7		162	8			154		162
		3	COLOTENANGO	26	22	48	47	1		48	46			2		48
		4	CONCEPCION HUISTA	39	30	69	67	2		69	66			3		69
		5	CUILCO	58	60	118	108	10		118	2			116		118
		6	HUEHUETENANGO	76	78	154	150	1	3	154	7			147		154
		7	JACALTENANGO	24	31	55	52	1	2	55					55	55
		8	LA DEMOCRACIA	57	43	100	98	2		100	41			59		100
		9	LA LIBERTAD	72	60	132	127	2	3	132	18			114		132
		10	MALACATANCITO	29	15	44	43		1	44	11			33		44
		11	NENTON	55	51	106	103	3		106	68			38		106
		12	PETATAN	12	12	24	24			24	22			2		24
		13	SAN ANTONIO HUISTA	31	26	57	55	1	1	57	10			47		57
		14	SAN GASPAR IXCHIL	21	17	38	37	1		38	38					38
		15	SAN ILDEFONSO IXTAAHUACAN	60	43	103	101	1	1	103	98			5		103
		16	SAN JUAN ATITAN	49	37	86	84	2		86	86					86
		17	SAN JUAN IXCOY	32	31	63	61	2		63	48			4	11	63
		18	SAN MATEO IXTATAN	47	38	85	80	5		85	85					85
		19	SAN MIGUEL ACATAN	30	38	68	67	1		68	68					68
		20	SAN PEDRO NECTA	59	38	97	97			97	83			14		97
		21	SAN PEDRO SOLOMA	59	40	99	95	3	1	99	97			2		99
		22	SAN RAFAEL LA INDEPENDENCIA	14	2	16	15	1		16	15			1		16
		23	SAN RAFAEL PETZAL	33	17	50	48	2		50	47			3		50
		24	SAN SEBASTIAN COATAN	11	10	21	20	1		21	20			1		21
		25	SAN SEBASTIAN HUEHUETENANGO	72	37	109	108		1	109	103			6		109
		26	SANTA ANA HUISTA	14	14	28	26	2		28	5			22	1	28
		27	SANTA BARBARA	52	34	86	85	1		86	86					86
		28	SANTA CRUZ BARILLAS	76	78	154	152	2		154	133			21		154
		29	SANTA EULALIA	65	52	117	112	3	2	117	115			2		117
		30	SANTIAGO CHIMALTENANGO	15	19	34	32	1	1	34	31			3		34
		31	TECTITAN	7	16	23	20	2	1	23				23		23
		32	TODOS SANTOS CUCHUMATAN	41	38	79	76	3		79	71			8		79
		33	UNION CANTINIL	21	14	35	33	1	1	35	3			32		35
	9		IZABAL	389	381	770	753	13	4	770	222			545	1	770
		1	EL ESTOR	88	74	162	160	2		162	148			14		162
		2	LIVINGSTON	65	81	146	145	1		146	72			71	1	146
		3	LOS AMATES	66	49	115	114	1		115	1			114		115
		4	MORALES	57	59	116	112	3	1	116	1			115		116
		5	PUERTO BARRIOS	113	118	231	222	6	3	231	231			231		231
	10		JALAPA	385	361	746	728	15	3	746	6	33		530	177	746
		1	JALAPA	177	164	341	331	10		341	1	3		197	140	341
		2	MATAQUESCUINTLA	53	58	111	111			111				98	12	111
		3	MONJAS	56	48	104	101	2	1	104				103	1	104
		4	SAN CARLOS ALZATATE	22	29	51	50		1	51				22		51
		5	SAN LUIS JILOTEPEQUE	24	10	34	34			34	4			6	24	34
		6	SAN MANUEL CHAPARRON	8	11	19	16	2	1	19				19		19



Nombre de la meta:

Primer Documento Personal de Identificación emitido.

**DIRECCIÓN DE PROCESOS  
SEGUIMIENTO TEMÁTICO INSTITUCIONAL 2020  
MES REPORTADO: SEPTIEMBRE**

P	D	M	Departamento / municipio	Población beneficiada												
				Sexo			Juventud			Pueblo			Total			
				Mujeres	Hombres	Total	18 a 30 años	Adultos 31 a 60 años	Tercera Edad 61 años en adelante	Maya	Xinca	Garifuna		Mestizos /ladinos	No indican	
11	7		SAN PEDRO PINULA	45	41	86	85	1		86	1			85		86
			JUTIAPA	447	396	843	823	17	3	843	2	59		597	185	843
	1		AGUA BLANCA	17	12	29	27	2		29				15	14	29
	2		ASUNCION MITA	31	23	54	51	3		54				54		54
	3		ATESCATEMPA	19	20	39	39			39				13	26	39
	4		COMAPA	26	29	55	55			55				55		55
	5		CONGUACO	10	12	22	22			22				22		22
	6		EL ADELANTO	9	10	19	19			19				19		19
	7		EL PROGRESO	55	46	101	97	3	1	101				46	55	101
	8		JALPATAGUA	32	25	57	57			57				57		57
	9		JEREZ	4	9	13	12	1		13				13		13
	10		JUTIAPA	116	103	219	214	4	1	219	2	43		168	6	219
	11		MOYUTA	20	19	39	38		1	39				39		39
	12		PASACO	11	9	20	19	1		20				15	5	20
	13		QUESADA	39	29	68	67	1		68		16		52		68
	14		SAN JOSE ACATEMPA	10	11	21	21			21				17	4	21
	15		SANTA CATARINA MITA	34	26	60	60			60					60	60
	16		YUPILTEPEQUE	14	13	27	25	2		27				12	15	27
12			<b>PETEN</b>	<b>504</b>	<b>480</b>	<b>984</b>	<b>965</b>	<b>17</b>	<b>2</b>	<b>984</b>	<b>188</b>			<b>793</b>	<b>3</b>	<b>984</b>
	1		DOLORES	28	29	57	56	1		57				55		57
	2		EL CHAL	25	20	45	44	1		45				42		45
	3		FLORES	53	46	99	98	1		99				97		99
	4		LA LIBERTAD	72	77	149	147	1	1	149	8			141		149
	5		LAS CRUCES	42	32	74	71	3		74	11			63		74
	6		MELCHOR DE MENCOS	28	25	53	51	2		53				53		53
	7		POPTUN	40	53	93	93			93	34			58	1	93
	8		SAN ANDRES	25	21	46	45		1	46	2			44		46
	9		SAN BENITO	41	38	79	75	4		79	4			75		79
	10		SAN FRANCISCO	14	12	26	26			26	3			23		26
	11		SAN JOSE	6	4	10	10			10	1			9		10
	12		SAN LUIS	50	39	89	87	2		89	61			26	2	89
	13		SANTA ANA	24	16	40	39	1		40	1			39		40
	14		SAYAXCHE	56	68	124	123	1		124	56			63		124
13			<b>QUETZALTENANGO</b>	<b>825</b>	<b>780</b>	<b>1,605</b>	<b>1,547</b>	<b>46</b>	<b>12</b>	<b>1,605</b>	<b>467</b>	<b>1</b>		<b>853</b>	<b>284</b>	<b>1,605</b>
	1		ALMOLONGA	15	16	31	30	1		31				31		31
	2		CABRICAN	30	26	56	55	1		56	47			9		56
	3		CAJOLA	19	7	26	25	1		26	25			1		26
	4		CANTEL	42	42	84	83	1		84	78			6		84
	5		COATEPEQUE	140	149	289	277	8	4	289		1		285	3	289
	6		COLOMBA	80	68	148	146	1	1	148				146	2	148
	7		CONCEPCION CHQUIRICHAPA	17	8	25	23	2		25	25					25
	8		EL PALMAR	32	27	59	57	2		59	17			37	5	59
	9		FLORES COSTA CUCA	30	46	76	69	6	1	76				76		76
	10		GENOVA	55	44	99	95	2	2	99	3			95	1	99
	11		HUITAN	1	3	4	4			4	4					4
	12		LA ESPERANZA	34	42	76	74	2		76	22			54		76
	13		OLINTEPEQUE	21	14	35	35			35	30			3	2	35
	14		OSTUNCALCO	9	5	14	14			14	11			3		14
	15		PALESTINA DE LOS ALTOS	27	25	52	49	3		52	19			20	13	52
	16		QUETZALTENANGO	99	118	217	210	4	3	217	1			51	165	217
	17		SALCAJA	29	16	45	43	1	1	45					45	45
	18		SAN CARLOS SIJA	20	17	37	32	5		37	17			20		37
	19		SAN FRANCISCO LA UNION	8	14	22	21	1		22	21			1		22
	20		SAN MARTIN SACATEPEQUEZ	33	29	62	61	1		62	60			2		62
	21		SAN MATEO	9	8	17	17			17					17	17
	22		SAN MIGUEL SIGUILA	46	36	82	80	2		82	67			15		82
	23		SIBILIA	14	10	24	24			24	2			22		24
	24		ZUNIL	15	10	25	23	2		25	18			7		25
14			<b>QUICHE</b>	<b>1,005</b>	<b>826</b>	<b>1,831</b>	<b>1,803</b>	<b>22</b>	<b>6</b>	<b>1,831</b>	<b>1,397</b>			<b>132</b>	<b>302</b>	<b>1,831</b>
	1		CANILLA	13	11	24	23	1		24	8			16		24
	2		CHAJUL	43	29	72	69	1	2	72	69			3		72
	3		CHICAMAN	35	35	70	70			70	25			15	30	70
	4		CHICHE	27	26	53	53			53				53		53
	5		CHICHICASTENANGO	157	127	284	282	2		284	282			2		284
	6		CHINIQUE	56	44	102	101		1	102					102	102
	7		CUNEN	39	27	66	66			66	61			5		66
	8		IXCAN	86	87	173	172		1	173	100			35	38	173
	9		JOYABAJ	3	1	4	4			4	4					4
	10		NEBAJ	58	44	102	99	3		102	100			2		102
	11		PACHALUM	24	10	34	34			34					34	34
	12		PATZITE	29	31	60	58	2		60	59			1		60
	13		SACAPULAS	68	37	105	104	1		105	82				23	105
	14		SAN ANDRES SAJABAJA	43	29	72	71	1		72	65			3	4	72
	15		SAN ANTONIO ILOTENANGO	42	26	68	65	3		68	67			1		68
	16		SAN BARTOLOME JOCOTENANGO	24	16	40	40			40	39			1		40
	17		SAN JUAN COTZAL	30	39	69	69			69	63			6		69
	18		SAN PEDRO JOCOPILAS	34	31	65	65			65	61				4	65
	19		SANTA CRUZ DEL QUICHE	90	88	178	175	2	1	178	154			23	1	178
	20		USPANTAN	52	48	100	97	2	1	100	82			18		100
	21		ZACUALPA	50	40	90	86	4		90	76			1	13	90





Nombre de la meta:

Primer Documento Personal de Identificación emitido.

**DIRECCIÓN DE PROCESOS  
SEGUIMIENTO TEMÁTICO INSTITUCIONAL 2020  
MES REPORTADO: SEPTIEMBRE**

P	D	M	Departamento / municipio	Sexo			Población beneficiada				Pueblo						
				Mujeres	Hombres	Total	Juventud	Adultos	Tercera Edad	Total	Maya	Xinca	Garífuna	Mestizos /Ladinos	No indican	Total	
							18 a 30 años	31 a 60 años	61 años en adelante								
15			<b>RETALHULEU</b>	327	285	612	590	17	5	612	13				588	11	612
	1		CHAMPERICO	23	25	48	47	1		48	4				44		48
	2		EL ASINTAL	29	31	60	57	3		60	1				59		60
	3		NUEVO SAN CARLOS	14	19	33	33			33					33		33
	4		RETALHULEU	102	83	185	178	4	3	185					185		185
	5		SAN ANDRES VILLA SECA	52	56	108	105	3		108	8				89	11	108
	6		SAN FELIPE RETALHULEU	1		1	1			1					1		1
	7		SAN MARTIN ZAPOTITLAN	31	19	50	48	2		50					50		50
	8		SAN SEBASTIAN	54	32	86	81	3	2	86					86		86
	9		SANTA CRUZ MULUA	21	20	41	40	1		41					41		41
16			<b>SACATEPEQUEZ</b>	481	500	981	965	11	5	981	200				123	658	981
	1		ANTIGUA GUATEMALA	84	90	174	165	6	3	174					174		174
	2		CIUDAD VIEJA	51	50	101	100	1		101					101		101
	3		JOCOTENANGO	8	13	21	21			21					21		21
	4		MAGDALENA MILPAS ALTAS	42	44	86	86			86					1	85	86
	5		PASTORES	17	25	42	42			42	3				39		42
	6		SAN ANTONIO AGUAS CALIENTES	2		2	2			2					2		2
	7		SAN BARTOLOME MILPAS ALTAS	3	7	10	10			10					10		10
	8		SAN JUAN ALOTENANGO	25	21	46	46			46					46		46
	9		SAN LUCAS SACATEPEQUEZ	36	34	70	68	2		70					70		70
	10		SAN MIGUEL DUEÑAS	20	29	49	49			49					49		49
	11		SANTA CATARINA BARAHONA	16	21	37	36		1	37	22				15		37
	12		SANTA LUCIA MILPAS ALTAS	18	15	33	33			33	1				32		33
	13		SANTA MARIA DE JESUS	37	35	72	70	1	1	72	59					13	72
	14		SANTIAGO SACATEPEQUEZ	67	56	123	123			123	60					63	123
	15		SANTO DOMINGO XENACOJ	13	22	35	34	1		35					35		35
	16		SUMPANGO	42	38	80	80			80	55				3	22	80
17			<b>SAN MARCOS</b>	1,076	1,041	2,117	2,047	54	16	2,117	408				1,416	293	2,117
	1		AYUTLA	32	29	61	54	5	2	61					61		61
	2		CATARINA	67	53	120	115	3	2	120	1				119		120
	3		COMITANCILLO	47	34	81	80	1		81	81						81
	4		CONCEPCION TUTUAPA	42	37	79	76	2	1	79	74				5		79
	5		EL TUMBADOR	48	55	103	101	2		103					2	101	103
	6		ESQUIPULAS PALO GORDO	8	21	29	26	3		29					29		29
	7		IXCHIGUAN	27	25	52	51		1	52	50				2		52
	8		LA BLANCA	68	64	132	129	2	1	132					132		132
	9		LA REFORMA	35	34	69	69			69					11	58	69
	10		MALACATAN	109	80	189	182	6	1	189					189		189
	11		NUEVO PROGRESO	21	29	50	49	1		50					50		50
	12		OCOS	13	14	27	24	3		27					27		27
	13		PAJAPITA	69	69	138	130	5	3	138					138		138
	14		RIO BLANCO	7	3	10	10			10	2				8		10
	15		SAN ANTONIO SACATEPEQUEZ	9	16	25	24	1		25					1	24	25
	16		SAN CRISTOBAL CUCHO	6	12	18	18			18					18		18
	17		SAN JOSE EL RODEO	12	18	30	30			30					30		30
	18		SAN JOSE OJETENAM	26	15	41	40		1	41					41		41
	19		SAN LORENZO	20	29	49	47	2		49	28				7	14	49
	20		SAN MARCOS	63	56	119	117	1	1	119	3				116		119
	21		SAN MIGUEL IXTAHUACAN	31	34	65	64	1		65	61				4		65
	22		SAN PABLO	66	65	131	124	7		131	7				124		131
	23		SAN PEDRO SACATEPEQUEZ	39	55	94	92	1	1	94					94		94
	24		SAN RAFAEL PIE DE LA CUESTA	20	37	57	57			57					57		57
	25		SIBINAL	26	25	51	47	3	1	51	3				48		51
	26		SIPACAPA	35	22	57	57			57	46				10	1	57
	27		TACANA	63	48	111	106	4	1	111					110	1	111
	28		TAJUMULCO	30	21	51	50	1		51	49				2		51
	29		TEJUTLA	37	41	78	78			78	3				75		78
18			<b>SANTA ROSA</b>	448	438	886	867	12	7	886	4	41			762	79	886
	1		BARBERENA	75	75	150	146	2	2	150					149	1	150
	2		CASILLAS	30	19	49	48	1		49		18			29	2	49
	3		CHIQUIMULILLA	44	46	90	89	1		90	1				89		90
	4		CUILAPA	90	79	169	165	2	2	169	1				168		169
	5		GUAZACAPAN	24	28	52	50	2		52					52		52
	6		NUEVA SANTA ROSA	29	19	48	47	1		48		17			31		48
	7		ORATORIO	31	39	70	70			70	2				68		70
	8		PUEBLO NUEVO VIÑAS	16	23	39	39			39					39		39
	9		SAN JUAN TECUACO	6	11	17	16		1	17		1			16		17
	10		SAN RAFAEL LAS FLORES	17	16	33	33			33		5			17	11	33
	11		SANTA CRUZ NARANJO	22	22	44	42	2		44					44		44
	12		SANTA MARIA IXHUATAN	18	10	28	28			28					1	27	28
	13		SANTA ROSA DE LIMA	14	26	40	38		2	40					2	38	40
	14		TAXISCO	32	25	57	56	1		57					57		57
19			<b>SOLOLA</b>	458	376	834	821	12	1	834	698				29	107	834




Nombre de la meta:

Primer Documento Personal de Identificación emitido.

**DIRECCIÓN DE PROCESOS  
SEGUIMIENTO TEMÁTICO INSTITUCIONAL 2020  
MES REPORTADO: SEPTIEMBRE**

P	D	M	Departamento / municipio	Sexo				Población beneficiada					Total				
				Mujeres	Hombres	Total	Juvenud	Adultos	Tercera	Total	Maya	Xinca		Garifuna	Mestizos /Ladinos	No Indican	
							18 a 30 años	31 a 60 años	61 años en adelante								
		1	CONCEPCION	11	9	20	20				20	13				7	20
		2	NAHUALA	95	71	166	162	4			166	165				1	166
		3	PANAJACHEL	19	16	35	35				35	19			16		35
		4	SAN ANDRES SEMETABAJ	39	18	57	56	1			57	54			3		57
		5	SAN ANTONIO PALOPO	18	18	36	36				36	34			2		36
		6	SAN JOSE CHACAYA	5	3	8	8				8	8					8
		7	SAN JUAN LA LAGUNA	8	6	14	14				14	14					14
		8	SAN LUCAS TOLIMAN	37	28	65	64		1		65	61			4		65
		9	SAN MARCOS LA LAGUNA	2	1	3	3				3	3					3
		10	SAN PABLO LA LAGUNA	4	4	8	7	1			8	8					8
		11	SAN PEDRO LA LAGUNA	14	15	29	28	1			29	28			1		29
		12	SANTA CATARINA IXTAHUACAN	17	14	31	31				31	31					31
		13	SANTA CATARINA PALOPO	8	4	12	12				12	11			1		12
		14	SANTA CLARA LA LAGUNA	16	15	31	31				31	31					31
		15	SANTA CRUZ LA LAGUNA	16	20	36	36				36	35				1	36
		16	SANTA LUCIA UTATLAN	33	34	67	64	3			67	66			1		67
		17	SANTA MARIA VISITACION	2	3	5	5				5	5					5
		18	SANTIAGO ATITLAN	43	36	79	78	1			79	78				1	79
		19	SOCLA	71	61	132	131	1			132	34					132
20			SUCHITEPEQUEZ	636	600	1,236	1,220	11	5		1,236	240			619	377	1,236
		1	CHICACAO	52	50	102	102				102				1	101	102
		2	CUYOTENANGO	35	35	70	70				70				28	42	70
		3	MAZATENANGO	46	29	75	73	1	1		75				18	57	75
		4	PATULUL	46	50	96	96				96	6			90		96
		5	PUEBLO NUEVO	15	12	27	27				27	11			6	10	27
		6	RIO BRAVO	33	33	66	65	1			66				66		66
		7	SAMAYAC	47	40	87	87				87	73			13	1	87
		8	SAN ANTONIO SUCHITEPEQUEZ	64	62	126	124	2			126	66			60		126
		9	SAN BERNARDINO	15	14	29	27		2		29	10			19		29
		10	SAN FRANCISCO ZAPOTTITLAN	39	31	70	68	1	1		70	16			54		70
		11	SAN GABRIEL	11	10	21	21				21	2				9	21
		12	SAN JOSE EL IDOLO	14	18	32	31	1			32				32		32
		13	SAN JOSE LA MAQUINA	40	32	72	72				72				3	69	72
		14	SAN JUAN BAUTISTA	19	22	41	40	1			41				41		41
		15	SAN LORENZO	18	12	30	30				30	1			3	26	30
		16	SAN MIGUEL PANAN	11	16	27	27				27				26	1	27
		17	SAN PABLO JOCOPILAS	24	32	56	54	2			56				56		56
		18	SANTA BARBARA	22	31	53	53				53				52	1	53
		19	SANTO DOMINGO SUCHITEPEQUEZ	28	31	59	57	1	1		59				55	4	59
		20	SANTO TOMAS LA UNION	34	18	52	51	1			52	43			9		52
		21	ZUNILITO	23	22	45	45				45	12			33		45
21			TOTONICAPAN	416	361	777	760	10	7		777	760			12	5	777
		1	MOMOSTENANGO	104	88	192	185	4	3		192	192					192
		2	SAN ANDRES XECUL	27	38	65	65				65	62			1	2	65
		3	SAN BARTOLO	27	26	53	52		1		53	53					53
		4	SAN CRISTOBAL TONONICAPAN	53	38	91	89	1	1		91	86			5		91
		5	SAN FRANCISCO EL ALTO	64	57	121	119	1	1		121	116			2	3	121
		6	SANTA LUCIA LA REFORMA	15	19	34	34				34	34					34
		7	SANTA MARIA CHIQUIMULA	77	54	131	129	2			131	130			1		131
		8	TOTONICAPAN	49	41	90	87	2	1		90	87			3		90
22			ZACAPA	248	252	500	494	6			500	1			355	144	500
		1	CABAÑAS	14	17	31	31				31				31		31
		2	ESTANZUELA	12	18	30	30				30				30		30
		3	GUALAN	34	38	72	70	2			72				72		72
		4	HUITE	4	12	16	16				16				16		16
		5	LA UNION	26	26	52	52				52				52		52
		6	RIO HONDO	21	18	39	37	2			39	1			38		39
		7	SAN DIEGO	19	13	32	32				32				16	16	32
		8	SAN JORGE	12	23	35	34	1			35				35		35
		9	TECULUTAN	29	29	58	57	1			58				58		58
		10	USUMATLAN	4	3	7	7				7				7		7
		11	ZACAPA	73	55	128	128				128					128	128

  
**Ing. Víctor Manuel González Pérez**  
 Subdirector de Procesos  
 Dirección de Procesos  
 Sede Central RENAP Guatemala, Guatemala

Nombre de la meta:

Documentos personales de Identificación por reposición, emitidos

**DIRECCIÓN DE PROCESOS  
SEGUIMIENTO TEMÁTICO INSTITUCIONAL 2020  
MES REPORTADO: SEPTIEMBRE**

P	D	M	Departamento / municipio	Población beneficiada												
				Sexo			Juventud			Adultos			Pueblo			
				Mujeres	Hombres	Total	18 a 30 años	31 a 40 años	Tercera Edad 61 años en adelante	Total	Maya	Xinca	Garífuna	Mestizos /Ladinos	No indican	Total
1	1	1	<b>Total general</b>	9,558	16,550	26,108	10,729	12,630	2,749	26,108	5,562	86	20	14,021	6,419	26,108
1	1	1	<b>ESTADOS UNIDOS DE AMÉRICA</b>	181	370	551	288	256	7	551	132			242	177	551
		1	ARIZONA	5	11	16	10	6		16	6				10	16
		1	PHOENIX	5	11	16	10	6		16	6				10	16
		2	CALIFORNIA	26	55	81	40	38	3	81	14			47	20	81
		1	LOS ANGELES	20	44	64	29	32	3	64	12			33	19	64
		2	SAN BERNARDINO	6	11	17	11	6		17	2			14	1	17
		3	COLORADO	7	9	16	9	7		16	1				15	16
		1	DENVER	7	9	16	9	7		16	1				15	16
		4	FLORIDA	12	10	22	9	13		22	6			7	9	22
		1	MIAMI	12	10	22	9	13		22	6			7	9	22
		5	GEORGIA	34	100	134	73	60	1	134	67			59	8	134
		1	ATLANTA	34	100	134	73	60	1	134	67			59	8	134
		6	ILLINOIS	31	54	85	39	43	3	85				2	83	85
		1	CHICAGO	31	54	85	39	43	3	85				2	83	85
		7	MARYLAND	42	68	110	64	46		110	28			82		110
		1	SILVER SPRING	42	68	110	64	46		110	28			82		110
		8	NEW YORK	20	56	76	40	36		76	10			44	22	76
		1	NEW YORK	20	56	76	40	36		76	10			44	22	76
		9	TEXAS	4	7	11	4	7		11				1	10	11
		1	HOUSTON	4	7	11	4	7		11				1	10	11
2			<b>GUATEMALA</b>	9377	16180	25557	10441	12374	2742	25557	5430	86	20	13779	6242	25557
	1		<b>ALTA VERAPAZ</b>	337	737	1074	543	435	96	1074	620			72	382	1074
		1	CHAHAL	3	4	7	3	4		7	7				7	7
		2	CHISEC	36	40	76	43	25	8	76	7			2	67	76
		3	COBAN	71	200	271	123	134	14	271	11			3	257	271
		4	FRAY BARTOLOME DE LAS CASAS	22	64	86	51	30	5	86	79			7		86
		5	LANQUIN	3	12	15	9	5	1	15	3			1	12	15
		6	PANZOS	3	11	14	12	2		14	13					14
		7	RAXRUHA	23	58	81	48	30	3	81	67			14		81
		8	SAN CRISTOBAL VERAPAZ	20	25	45	24	10	11	45				45		45
		9	SAN JUAN CHAMELCO	48	99	147	53	63	31	147	134			13	1	147
		10	SAN PEDRO CARCHA	52	90	142	66	68	8	142	135			6		142
		11	SANTA CATALINA LA TINTA	9	35	44	25	16	3	44	37			7		44
		12	SANTA CRUZ VERAPAZ	10	44	54	29	21	4	54	47			7		54
		13	SANTA MARIA CAHABON	6	10	16	8	6	2	16	16					16
		14	SENAHU	9	14	23	20	2	1	23	22			1		23
		15	TACTIC	15	24	39	21	15	3	39	29			10		39
		16	TAMAHU	7	7	14	8	4	2	14	13			1		14
	2		<b>BAJA VERAPAZ</b>	118	194	312	146	132	34	312	152			124	36	312
		1	CUBULCO	10	37	47	26	18	3	47	33			14		47
		2	GRANADOS	7	18	25	12	9	4	25				1	24	25
		3	PURULHA	19	33	52	26	21	5	52	45			7		52
		4	RABINAL	30	35	65	31	31	3	65	52			13		65
		5	SALAMA	38	56	94	38	44	12	94	18			76		94
		6	SAN JERONIMO	4	7	11	3	4	4	11	1			9	1	11
		7	SAN MIGUEL CHICAJ	6	8	14	9	3	2	14	3			9	1	14
		8	SANTA CRUZ EL CHOL	4	4	8	4	2	1	8				4		8
	3		<b>CHIMALTENANGO</b>	308	446	754	274	382	98	754	394			164	196	754
		1	ACATENANGO	5	9	14	7	6	1	14	2			7	5	14
		2	CHIMALTENANGO	24	43	67	31	31	5	67	6				61	67
		3	EL TEJAR	29	34	63	22	37	4	63	15			48		63
		4	PARRAMOS	27	53	80	32	41	7	80	7			2	71	80
		5	PATZICIA	18	12	30	7	15	8	30	28			1	1	30
		6	PATZUN			1	1			1	1					1
		7	POCHUTA	2	12	14	5	9		14	2			12		14
		8	SAN ANDRES ITZAPA	8	20	28	15	13		28	16			12		28
		9	SAN JOSE POAQUIL	15	22	37	17	11	9	37	36			1		37
		10	SAN JUAN COMALAPA	28	42	70	29	34	7	70	66			3	1	70
		11	SAN MARTIN JILOTEPEQUE	26	28	54	22	26	6	54	26			5	23	54
		12	SAN PEDRO YEPOCAPA	45	67	112	33	52	27	112	75			35	2	112
		13	SANTA APOLONIA	13	22	35	9	23	3	35	33			2		35
		14	SANTA CRUZ BALANYA	38	36	74	17	49	8	74	71			2	1	74
		15	TECPAN GUATEMALA	15	18	33	15	16	2	33	2				31	33
		16	ZARAGOZA	15	27	42	12	19	11	42	8			34		42
	4		<b>CHIQUIMULA</b>	323	463	786	268	410	108	786	13			656	117	786
		1	CAMOTAN	16	39	55	27	18	10	55	1			1	53	55
		2	CHIQUIMULA	89	139	228	73	131	24	228				228		228
		3	CONCEPCION LAS MINAS	23	24	47	13	26	8	47				24	23	47
		4	ESQUIPULAS	56	66	122	35	72	15	122	2			118	2	122
		5	IPALA	29	32	61	22	31	8	61				61		61
		6	JOCOTAN	60	58	118	32	73	13	118	10			108		118
		7	OLOPA	4	7	11	10	1		11				11		11
		8	QUEZALTEPEQUE	16	17	33	8	17	33					33		33
		9	SAN JACINTO	14	36	50	24	20	6	50				50		50
		10	SAN JOSE LA ARADA	11	31	42	12	24	6	42				3	39	42
		11	SAN JUAN ERMITA	5	14	19	12	6	1	19				19		19
		5	<b>EL PROGRESO</b>	85	152	237	87	116	34	237		1		235	1	237
		1	EL JICARO	19	25	44	11	22	11	44				44		44
		2	GUASTATOYA	12	18	30	17	12	1	30				30		30
		3	MORAZAN	2	11	13	2	10	1	13				13		13
		4	SAN AGUSTIN ACASAGUASTLAN	13	20	33	19	13	1	33				33		33
		5	SAN ANTONIO LA PAZ	15	18	33	15	14	4	33				32	1	33
		6	SAN CRISTOBAL ACASAGUASTLAN	8	16	24	7	13	4	24				24		24
		7	SANARATE	12	36	48	15	25	8	48		1		47		48
		8	SANSARE	4	8	12	1	7	4	12				12		12
	6		<b>ESCUINTLA</b>	589	1,114	1,703	743	770	190	1,703	9			1,170	524	1,703
		1	ESCUINTLA	133	246	379	142	176	61	379				1	378	379
		2	IZTAPA	39	72	111	55	49	7	111				111		111
		3	LA DEMOCRACIA	13	41	54	30	18	6	54				54		54



Nombre de la meta:

Documentos personales de Identificación por reposición, emitidos

**DIRECCIÓN DE PROCESOS  
SEGUIMIENTO TEMÁTICO INSTITUCIONAL 2020  
MES REPORTADO: SEPTIEMBRE**

P	D	M	Departamento / municipio	Sexo					Población beneficiada							
				Mujeres	Hombres	Total	Juventud	Adultos	Tercera Edad	Total	Maya	Xinca	Garífuna	Mestizos /Ladinos	No indican	Total
							18 a 30 años	31 a 60 años	61 años en adelante							
		4	LA GOMERA	62	107	169	85	55	29	169				56	113	169
		5	MASAGUA	55	125	180	92	75	13	180				179	1	180
		6	NUUEVA CONCEPCION	20	30	50	23	21	6	50				50		50
		7	PALIN	16	36	52	17	32	3	52	2			50		52
		8	PUERTO SAN JOSE	8	21	29	13	15	1	29					29	29
		9	SAN VICENTE PACAYA	74	87	161	71	80	10	161	5			156		161
		10	SANTA LUCIA COTZUMALGUAPA	75	168	243	82	124	37	243				240	3	243
		11	SIPACATE	29	33	62	31	27	4	62	2			60		62
		12	SIGUINALA	28	76	104	51	49	4	104				104		104
		13	TIQUISATE	37	72	109	51	49	9	109				109		109
7			<b>GUATEMALA</b>	<b>2,355</b>	<b>4,666</b>	<b>7,021</b>	<b>2,883</b>	<b>3,581</b>	<b>557</b>	<b>7,021</b>	<b>561</b>	<b>1</b>	<b>2</b>	<b>3,758</b>	<b>2,699</b>	<b>7,021</b>
		1	AMATITLAN	72	97	169	85	70	14	169				114	55	169
		2	CHINAUTLA	124	291	415	162	221	32	415			1	51	363	415
		3	CHUARRANCHO	30	38	68	31	25	12	68	47			21		68
		4	FRAJANES	57	135	192	75	104	13	192				8	184	192
		5	GUATEMALA	1,124	2,337	3,461	1,375	1,812	274	3,461	100			1,874	1,487	3,461
		6	MIXCO	35	90	125	62	56	7	125	4			121		125
		7	PALENCIA	40	43	83	26	35	22	83					83	83
		8	SAN JOSE DEL GOLFO	15	41	56	17	34	5	56				56		56
		9	SAN JOSE PINULA	164	226	390	159	201	30	390	2			78	310	390
		10	SAN JUAN SACATEPEQUEZ	80	199	279	142	119	18	279	238			35	6	279
		11	SAN MIGUEL PETAPA	108	192	300	111	159	30	300				300		300
		12	SAN PEDRO AYAMPUC	33	40	73	23	36	14	73					73	73
		13	SAN PEDRO SACATEPEQUEZ	52	124	176	92	79	5	176	120			55	1	176
		14	SAN RAYMUNDO	51	84	135	62	62	11	135					135	135
		15	SANTA CATARINA PINULA	50	98	148	65	76	7	148			1	146	1	148
		16	VILLA CANALES	43	104	147	56	79	12	147				147		147
		17	VILLA NUEVA	277	527	804	340	413	51	804	50	1		752	1	804
8			<b>HUEHUETENANGO</b>	<b>571</b>	<b>762</b>	<b>1,333</b>	<b>535</b>	<b>639</b>	<b>159</b>	<b>1,333</b>	<b>801</b>			<b>478</b>	<b>54</b>	<b>1,333</b>
		1	AGUACATAN	9	17	26	13	9	4	26	23			3		26
		2	CHIANTLA	17	33	50	27	19	4	50	4			46		50
		3	COLOTENANGO	16	19	35	1	5	29	35	35					35
		4	CONCEPCION HUISTA	6	9	15	10	3	2	15	15					15
		5	CUILCO	14	22	36	23	12	1	36				36		36
		6	HUEHUETENANGO	40	50	90	33	44	13	90	5			85		90
		7	JACALTENANGO	23	22	45	14	23	8	45	1				44	45
		8	LA DEMOCRACIA	38	36	74	20	45	9	74	38			36		74
		9	LA LIBERTAD	47	51	98	30	64	4	98	21			77		98
		10	MALACATANCITO	18	21	39	20	16	3	39	3			36		39
		11	NENTON	22	40	62	18	36	8	62	48			14		62
		12	PETATAN	11	9	20	11	9		20	12			8		20
		13	SAN ANTONIO HUISTA	19	28	47	17	20	10	47	16			31		47
		14	SAN GASPAR IXCHIL	6	12	18	8	9	1	18	18					18
		15	SAN ILDEFONSO IXTAHUACAN	13	25	38	22	15	1	38	37			1		38
		16	SAN JUAN ATITAN	4	12	16	12	3	1	16	16					16
		17	SAN JUAN IXCOY	16	28	44	27	16	1	44	33			5	6	44
		18	SAN MATEO IXTAPAN	7	10	17	13	4		17	16			1		17
		19	SAN MIGUEL ACATAN	14	22	36	17	14	5	36	36					36
		20	SAN PEDRO NECTA	2	3	5	3	2	5	5						5
		21	SAN PEDRO SOLOMA	23	38	61	27	31	3	61	58			3		61
		22	SAN RAFAEL LA INDEPENDENCIA	8	12	20	7	11	2	20	20					20
		23	SAN RAFAEL PETZAL	5	9	14	7	4	3	14	10			4		14
		24	SAN SEBASTIAN COATAN	4	6	10	6	3	1	10	10					10
		25	SAN SEBASTIAN HUEHUETENANGO	11	20	31	23	8	3	31	26			5		31
		26	SANTA ANA HUISTA	12	25	37	14	19	4	37	8			26	3	37
		27	SANTA BARBARA	2		2	1	1		2	2					2
		28	SANTA CRUZ BARILLAS	22	29	51	23	24	4	51	44			6	1	51
		29	SANTA EULALIA	19	30	49	27	19	3	49	48			1		49
		30	SANTIAGO CHIMALTENANGO	13	16	29	9	19	1	29	27			2		29
		31	TECTITAN	11	8	19	7	8	4	19	19			19		19
		32	TODOS SANTOS CUCHUMATAN	87	83	170	34	109	27	170	164			6		170
		33	UNION CANTINIL	12	17	29	14	14	1	29	2			27		29
9			<b>IZABAL</b>	<b>301</b>	<b>445</b>	<b>746</b>	<b>267</b>	<b>380</b>	<b>99</b>	<b>746</b>	<b>106</b>		<b>16</b>	<b>620</b>	<b>4</b>	<b>746</b>
		1	EL ESTOR	27	64	91	48	37	6	91	63			28		91
		2	LIVINGSTON	43	91	134	67	53	14	134	43			80		134
		3	LOS AMATES	64	65	129	37	60	32	129			11	129		129
		4	MORALES	23	60	83	31	40	12	83				80	3	83
		5	PUERTO BARRIOS	144	165	309	84	190	35	309			5	303	1	309
10			<b>JALAPA</b>	<b>237</b>	<b>346</b>	<b>583</b>	<b>210</b>	<b>296</b>	<b>77</b>	<b>583</b>	<b>2</b>	<b>14</b>		<b>417</b>	<b>150</b>	<b>583</b>
		1	JALAPA	126	172	298	105	157	36	298		2		173	123	298
		2	MATAQUESCUINTLA	34	52	86	27	47	12	86		2		77	7	86
		3	MOÑIAS	38	50	88	20	56	12	88				84	4	88
		4	SAN CARLOS ALZATATE	9	15	24	16	7	1	24	2	10		12		24
		5	SAN LUIS JILOTEPEQUE	4	13	17	6	3	8	17				1	16	17
		6	SAN MANUEL CHAPARRON	10	10	20	9	9	2	20				20		20
		7	SAN PEDRO PINULA	16	34	50	27	17	6	50				50		50
11			<b>JUTIAPA</b>	<b>445</b>	<b>551</b>	<b>996</b>	<b>325</b>	<b>496</b>	<b>175</b>	<b>996</b>	<b>4</b>	<b>39</b>		<b>613</b>	<b>340</b>	<b>996</b>
		1	AGUA BLANCA	35	27	62	21	32	9	62				27	35	62
		2	ASUNCION MITA	42	63	105	31	53	21	105				105		105
		3	ATESCATEMPA	42	49	91	19	53	19	91				13	78	91
		4	COMAPA	11	22	33	16	15	2	33				33		33



Nombre de la meta:

Documentos personales de Identificación por reposición, emitidos

**DIRECCIÓN DE PROCESOS  
SEGUIMIENTO TEMÁTICO INSTITUCIONAL 2020  
MES REPORTADO: SEPTIEMBRE**

P	D	M	Departamento / municipio	Sexo				Población beneficiada								
				Mujeres	Hombres	Total	Juventud	Adultos	Tercera Edad	Total	Maya	Xinca	Garífuna	Mestizos /Ladinos	No indican	Total
							18 a 30 años	31 a 60 años	61 años en adelante							
		5	CONGUACO	7	7	14	10	4		14	1			13		14
		6	EL ADELANTO	9	5	14	6	4	4	14				14		14
		7	EL PROGRESO	78	77	155	40	81	34	155				86	69	155
		8	JALPATAGUA	42	35	77	22	47	8	77				77		77
		9	JEREZ	12	14	26	9	13	4	26	2			24		26
		10	JUTIAPA	38	81	119	48	57	14	119	1	18		95	5	119
		11	MOYUTA	7	15	22	8	10	4	22				22		22
		12	PASACO	8	24	32	12	13	7	32				24	8	32
		13	QUESADA	29	32	61	31	24	6	61		17		44		61
		14	SAN JOSE ACATEMPA	13	32	45	11	18	16	45				19	26	45
		15	SANTA CATARINA MITA	52	53	105	27	59	19	105		4		101		105
		16	YUPILTEPEQUE	19	13	32	12	13	7	32				14	18	32
		17	ZAPOTITLAN	1	2	3	2	1	1	3				3		3
12			<b>PETEN</b>	370	626	996	416	475	105	996	174			817	5	996
		1	DOLORES	16	19	35	13	21	1	35				35		35
		2	EL CHAL	19	20	39	16	19	4	39	5			34		39
		3	FLORES	47	72	119	50	61	8	119	3			116		119
		4	LA LIBERTAD	59	92	151	64	75	12	151	12			139		151
		5	LAS CRUCES	10	56	66	36	23	7	66	4			62		66
		6	MELCHOR DE MENCOS	29	35	64	21	34	9	64				64		64
		7	POPTUN	40	43	83	33	36	14	83	25			57	1	83
		8	SAN ANDRES	9	25	34	13	16	5	34	3			31		34
		9	SAN BENITO	39	89	128	58	62	8	128	9			117	2	128
		10	SAN FRANCISCO	5	12	17	7	7	3	17	1			16		17
		11	SAN JOSE	2	8	10	4	4	2	10	1			9		10
		12	SAN LUIS	36	35	71	30	27	14	71	45			24	2	71
		13	SANTA ANA	23	46	69	25	28	16	69	5			64		69
		14	SAYAXCHE	36	74	110	46	62	2	110	61			49		110
13			<b>QUETZALTENANGO</b>	424	765	1,189	542	523	124	1,189	248			737	204	1,189
		1	ALMOLONGA	11	16	27	15	12		27	3			24		27
		2	CABRICAN	3	4	7	6	1		7	6			1		7
		3	CAJOLA	11	12	23	10	13		23	22			1		23
		4	CANTEL	13	32	45	27	16	2	45	41			4		45
		5	COATEPEQUE	116	162	278	105	129	44	278	1			277		278
		6	COLOMBA	35	68	103	51	40	12	103				94	9	103
		7	CONCEPCION CHIQUIRICHAPA	8	22	30	17	12	1	30	28			2		30
		8	EL PALMAR	24	34	58	28	27	3	58	21			29	8	58
		9	FLORES COSTA CUCA	24	42	66	33	26	7	66	1			65		66
		10	GENOVA	39	62	101	39	44	18	101	7			94		101
		11	HUITAN	2	2	4	3	1		4	4			4		4
		12	LA ESPERANZA	16	47	63	32	26	5	63	12			49	2	63
		13	OLINTEPEQUE	14	18	32	21	8	3	32	16			13	3	32
		14	OSTUNCALCO	1	8	9	4	4	1	9	3			6		9
		15	PALESTINA DE LOS ALTOS	2	8	10	5	5		10	5			4	1	10
		16	QUETZALTENANGO	39	96	135	55	69	11	135	1			37	97	135
		17	SALCAJA	7	25	32	19	13		32	1			31		32
		18	SAN CARLOS SIJA	11	16	27	9	17	1	27	8			19		27
		19	SAN FRANCISCO LA UNION	4	6	10	6	2	2	10	9			1		10
		20	SAN MARTIN SACATEPEQUEZ	13	16	29	11	14	4	29	27			2		29
		21	SAN MATEO	10	20	30	6	19	5	30	1				29	30
		22	SAN MIGUEL SIGUILA	10	25	35	23	11	1	35	17			18		35
		23	SIBILIA	7	8	15	8	5	2	15				15		15
		24	ZUNIL	4	16	20	9	2	2	20	14			6		20
14			<b>QUICHE</b>	464	622	1,086	376	614	96	1,086	852			126	108	1,086
		1	CANILLA	17	18	35	12	14	9	35	5			30		35
		2	CHAJUL	33	28	61	14	39	8	61	57			4		61
		3	CHICAMAN	13	15	28	15	12	1	28	10			11	7	28
		4	CHICHE	7	6	13	3	10		13				13		13
		5	CHICHICASTENANGO	166	176	342	69	235	38	342	340			2		342
		6	CHINIQUE	8	21	29	17	12		29				29		29
		7	CUNEN	24	25	49	22	23	4	49	41			8		49
		8	IXCAN	46	53	99	35	56	8	99	64			24	11	99
		9	JOYABAJ	1	1	2	1	1		2	2			2		2
		10	NEBAJ	8	20	28	18	7	3	28	28					28
		11	PACHALUM	11	14	25	7	15	3	25				25		25
		12	PATZITE	8	15	23	10	12	1	23	21			2		23
		13	SACAPULAS	23	35	58	16	37	5	58	47			11		58
		14	SAN ANDRES SAICABAIA	17	29	46	20	24	2	46	32			12	2	46
		15	SAN ANTONIO ILOTENANGO	18	20	38	17	16	5	38	33			4	1	38
		16	SAN BARTOLOME JOCOTENANGO	2	8	10	4	5	1	10	8			1	1	10
		17	SAN JUAN COTZAL	16	22	38	17	19	2	38	34			4		38
		18	SAN PEDRO JOCOPILAS	5	14	19	12	6	1	19	18			1		19
		19	SANTA CRUZ DEL QUICHE	19	52	71	28	41	2	71	58			13		71
		20	USPANTAN	13	27	40	19	19	2	40	31			9		40
		21	ZACUALPA	9	23	32	20	12		32	23			1	8	32
15			<b>RETALHULEU</b>	273	443	716	306	321	89	716	26			683	7	716
		1	CHAMPERICO	34	47	81	31	40	10	81	8			73		81
		2	EL ASINTAL	16	24	40	14	15	11	40	5			35		40
		3	NUEVO SAN CARLOS	20	29	49	19	22	8	49				49		49
		4	RETALHULEU	109	139	248	117	107	24	248	1			247		248



Nombre de la meta:

Documentos personales de Identificación por reposición, emitidos

**DIRECCIÓN DE PROCESOS  
SEGUIMIENTO TEMÁTICO INSTITUCIONAL 2020  
MES REPORTADO: SEPTIEMBRE**

P	D	M	Departamento / municipio	Sexo			Población beneficiada			Pueblo							
				Mujeres	Hombres	Total	Juventud	Adultos	Tercera Edad	Total	Maya	Xinca	Garifuna	Mestizos /Ladinos	No indican	Total	
							18 a 30 años	31 a 60 años	61 años en adelante								
		5	SAN ANDRES VILLA SECA	39	80	119	45	58	16	119	9				103	7	119
		6	SAN MARTIN ZAPOTITLAN	13	35	48	23	17	8	48					48		48
		7	SAN SEBASTIAN	27	56	83	43	32	8	83	3				80		83
		8	SANTA CRUZ MULUA	15	33	48	14	30	4	48					48		48
	16		<b>SACATEPEQUEZ</b>	<b>283</b>	<b>566</b>	<b>849</b>	<b>358</b>	<b>416</b>	<b>75</b>	<b>849</b>	<b>114</b>				<b>102</b>		<b>633</b>
		1	ANTIGUA GUATEMALA	108	193	301	112	154	35	301	2					299	301
		2	CIUDAD VIEJA	25	38	63	26	34	3	63						63	63
		3	JOCOTENANGO	7	8	15	2	12	1	15				14	1	1	15
		4	MAGDALENA MILPAS ALTAS	18	42	60	31	28	1	60	1				58		60
		5	PASTORES	2	28	30	22	8		30	3			2	1		30
		6	SAN ANTONIO AGUAS CALIENTES	2	2	4	1	2	1	4	1				2	1	4
		7	SAN BARTOLOME MILPAS ALTAS	2	5	7	4	3		7	1			6			7
		8	SAN JUAN ALOTENANGO	4	17	21	7	12	2	21						21	21
		9	SAN LUCAS SACATEPEQUEZ	18	43	61	14	42	5	61						61	61
		10	SAN MIGUEL DUEÑAS	16	26	42	19	16	7	42					1	41	42
		11	SANTA CATARINA BARAHONA	14	19	33	17	11	5	33	15				18		33
		12	SANTA LUCIA MILPAS ALTAS	14	15	29	15	10	4	29				29			29
		13	SANTA MARIA DE JESUS	9	31	40	20	15	5	40	30					10	40
		14	SANTIAGO SACATEPEQUEZ	24	51	75	36	36	3	75	32				1	42	75
		15	SANTO DOMINGO XENACQU	8	22	30	12	16	2	30	2				3	28	30
		16	SUMPANGO	12	26	38	20	17	1	38	27				3	8	38
	17		<b>SAN MARCOS</b>	<b>616</b>	<b>989</b>	<b>1,605</b>	<b>664</b>	<b>753</b>	<b>188</b>	<b>1,605</b>	<b>330</b>		1	1,137	137		<b>1,605</b>
		1	AYUTLA	21	31	52	22	27	3	52					52		52
		2	CATARINA	26	49	75	32	41	2	75					75		75
		3	COMITANCILLO	14	36	50	24	21	5	50	50						50
		4	CONCEPCION TUTUAPA	19	31	50	20	15	15	50	47			3			50
		5	EL TUMBADOR	8	25	33	16	14	3	33					1	32	33
		6	ESQUIPULAS PALO GORDO	7	20	27	13	10	4	27					26	1	27
		7	IXCHIGUAN	4	14	18	9	7	2	18	16				2		18
		8	LA BLANCA	40	74	114	51	53	10	114					114		114
		9	LA REFORMA	15	30	45	16	23	6	45					4	41	45
		10	MALACATAN	46	66	112	57	49	6	112					112		112
		11	NUEVO PROGRESO	16	29	45	18	17	10	45					45		45
		12	OCOS	6	21	27	14	11	2	27	1				26		27
		13	PAJAPITA	59	116	175	76	89	10	175	2				173		175
		14	RIO BLANCO	5	5	10	5	4	1	10	4				6		10
		15	SAN ANTONIO SACATEPEQUEZ	16	9	25	12	9	4	25					1	24	25
		16	SAN CRISTOBAL CUCHO	7	16	23	10	11	2	23					23		23
		17	SAN JOSE EL RODEO	13	25	38	17	17	4	38	4				34		38
		18	SAN JOSE OJETENAM	11	12	23	11	12		23			1		22		23
		19	SAN LORENZO	15	18	33	16	13	4	33	21				6	6	33
		20	SAN MARCOS	28	34	62	34	25	3	62	5				57		62
		21	SAN MIGUEL IXTAHUACAN	18	20	38	15	19	4	38	35				3		38
		22	SAN PABLO	45	61	106	46	50	10	106	13				93		106
		23	SAN PEDRO SACATEPEQUEZ	13	20	33	8	12	13	33						33	33
		24	SAN RAFAEL PIE DE LA CUESTA	15	23	38	12	22	4	38					38		38
		25	SIBINAL	22	36	58	20	22	16	58	10				48		58
		26	SIPACAPA	23	40	63	26	30	7	63	46				17		63
		27	TACANA	35	51	86	23	41	22	86					86		86
		28	TAJUMULCO	36	38	74	16	52	6	74	72				2		74
		29	TEJUTLA	33	39	72	25	37	10	72	4				68		72
	18		<b>SANTA ROSA</b>	<b>279</b>	<b>519</b>	<b>798</b>	<b>320</b>	<b>357</b>	<b>121</b>	<b>798</b>	<b>5</b>		32	688	73		<b>798</b>
		1	BARBERENA	63	104	167	70	86	11	167					167		167
		2	CASILLAS	6	6	12	8	3	1	12			1		11		12
		3	CHIQUIMULILLA	31	68	99	36	43	20	99	1				98		99
		4	CUILAPA	35	41	76	31	38	7	76	1				75		76
		5	GUAZACAPAN	14	38	52	26	20	6	52	1				51		52
		6	NUEVA SANTA ROSA	27	35	62	21	26	15	62	1	22			30	9	62
		7	ORATORIO	26	46	72	32	33	7	72					72		72
		8	PUEBLO NUEVO VIÑAS	21	48	69	25	31	13	69					69		69
		9	SAN JUAN TECUACO	6	16	22	9	7	6	22			7		15		22
		10	SAN RAFAEL LAS FLORES	7	16	23	11	8	4	23	1	2			13	7	23
		11	SANTA CRUZ NARANJO	1	23	24	10	8	6	24					24		24
		12	SANTA MARIA IXHUATAN	5	6	11	4	6	1	11						11	11
		13	SANTA ROSA DE LIMA	18	29	47	23	17	7	47					1	46	47
		14	TAXISCO	19	43	62	14	31	17	62					62		62
	19		<b>SOLOLA</b>	<b>242</b>	<b>312</b>	<b>554</b>	<b>225</b>	<b>284</b>	<b>45</b>	<b>554</b>	<b>432</b>			39	83		<b>554</b>
		1	CONCEPCION	8	11	19	7	12		19	7				12		19
		2	NAHUALA	49	47	96	37	51	8	96	96						96
		3	PANAJACHEL	26	33	59	23	33	3	59	41				18		59
		4	SAN ANDRES SEMETABAJ	23	29	52	22	26	4	52	46				6		52
		5	SAN ANTONIO PALOPO	15	6	21	10	9	2	21	20				1		21
		6	SAN JOSE CHACAYA	3	2	5	5			5	5						5



Nombre de la meta:

Documentos personales de Identificación por reposición, emitidos

**DIRECCIÓN DE PROCESOS  
SEGUIMIENTO TEMÁTICO INSTITUCIONAL 2020  
MES REPORTADO: SEPTIEMBRE**

P	D	M	Departamento / municipio	Sexo			Población beneficiada			Pueblo						
				Mujeres	Hombres	Total	Juventud	Adultos	Tercera	Total	Maya	Xinca	Garifuna	Mestizos /Ladinos	No indican	Total
							18 a 30 años	31 a 60 años	61 años en adelante							
		7	SAN JUAN LA LAGUNA	12	12	24	11	11	2	24	22			2		24
		8	SAN LUCAS TOLIMAN	13	23	36	20	14	2	36	30			6		36
		9	SAN MARCOS LA LAGUNA	2	2	4	1	1		2	2					4
		10	SAN PABLO LA LAGUNA	3	4	7	3	4		7	7					7
		11	SAN PEDRO LA LAGUNA	5	3	8	4	2	2	8	7				1	8
		12	SANTA CATARINA IXTAAHUACAN	5	11	16	7	8	1	16	16					16
		13	SANTA CATARINA PALOPO	4	7	11	4	3		7	6			1		7
		14	SANTA CLARA LA LAGUNA	4	11	15	9	5	1	15	15					15
		15	SANTA CRUZ LA LAGUNA	4	5	9	2	7		9	9					9
		16	SANTA LUCIA UTATLAN	13	26	39	21	13	5	39	36			3		39
		17	SANTA MARIA VISITACION	3	3	6	2	3	1	6	5			1		6
		18	SANTIAGO ATITLAN	15	25	40	9	26	5	40	39			1		40
		19	SOLOLA	41	52	93	28	56	9	93	23				70	93
20			SUCHITEPEQUEZ	468	900	1,368	613	608	147	1,368	269			720	379	1,368
		1	CHICACAO	29	49	78	35	30	13	78					78	78
		2	CUYOTENANGO	15	49	64	28	25	11	64			35	29	64	64
		3	MAZATENANGO	40	83	123	44	59	20	123			26	97	123	123
		4	PATULUL	47	74	121	48	62	11	121	24			97		121
		5	PUEBLO NUEVO	4	14	18	10	4	4	18	6			5		18
		6	RIO BRAVO	18	52	70	36	30	4	70			70		70	70
		7	SAMAYAC	35	47	82	46	31	5	82	67		12	3	82	82
		8	SAN ANTONIO SUCHITEPEQUEZ	32	66	98	45	30	23	98	48		49	1	98	98
		9	SAN BERNARDINO	13	22	35	13	22		35	16		19		35	35
		10	SAN FRANCISCO ZAPOTITLAN	22	59	81	43	37	1	81	9		72		81	81
		11	SAN GABRIEL	19	46	65	29	31	5	65	17		45	3	65	65
		12	SAN JOSE EL IDOLO	10	17	27	13	8	6	27			27		27	27
		13	SAN JOSE LA MAQUINA	34	49	83	31	47	5	83			5	78	83	83
		14	SAN JUAN BAUTISTA	21	59	80	45	31	4	80	2		78		80	80
		15	SAN LORENZO	11	26	37	13	21	3	37			6	31	37	37
		16	SAN MIGUEL PANAN	17	20	37	12	23	2	37	3		33	1	37	37
		17	SAN PABLO JOCOPILAS	12	35	47	21	20	6	47	2		40		47	47
		18	SANTA BARBARA	13	29	42	24	14	4	42	2		65	6	71	71
		19	SANTO DOMINGO SUCHITEPEQUEZ	29	42	71	36	31	4	71	64		11		75	75
		20	SANTO TOMAS LA UNION	35	40	75	23	40	12	75	9		25		84	84
		21	ZUHILTO	12	22	34	18	12	4	34			18	3	34	34
21			TOTONICAPAN	111	227	338	162	133	43	338	317			18	3	338
		1	MOMOSTENANGO	24	49	73	40	25	8	73	72		1		73	73
		2	SAN ANDRES XECUL	17	16	33	19	13	1	33	31		2		33	33
		3	SAN BARTOLO	2	9	11	2	3	6	11	10		1		11	11
		4	SAN CRISTOBAL TONICAPAN	13	30	43	19	21	3	43	34		6	3	43	43
		5	SAN FRANCISCO EL ALTO	5	18	23	17	6		23	20		3		23	23
		6	SANTA LUCIA LA REFORMA	5	15	20	15	4	1	20	20		2		20	20
		7	SANTA MARIA CHIQUIMULA	24	48	72	28	35	9	72	70		2		72	72
		8	TOTONICAPAN	21	42	63	22	26	15	63	60		3		63	63
22			ZACAPA	178	335	513	278	253	82	513	1		405	107	513	513
		1	CABAÑAS	10	20	30	13	16	1	30			30		30	30
		2	ESTANZUELA	8	42	50	18	22	10	50			48	2	50	50
		3	GUALAN	53	54	107	23	54	30	107			107		107	107
		4	HUITTE	5	5	10	4	4	2	10			10		10	10
		5	LA UNION	5	5	10	2	2	1	5			5		5	5
		6	RIO HONDO	23	60	83	24	51	8	83	1		82		83	83
		7	SAN DIEGO	9	12	21	9	10	2	21			11	10	21	21
		8	SAN JORGE	10	18	28	10	13	5	28			28		28	28
		9	TECULUTAN	19	56	75	41	30	4	75			75		75	75
		10	USUMATLAN	2	7	9	1	5	3	9			9		9	9
		11	ZACAPA	39	56	95	33	46	16	95				95		95



**Ing. Víctor Manuel González Pérez**  
Subdirector de Procesos  
Dirección de Procesos  
Sede Central RENAP Guatemala, Guatemala

Nombre de la meta:

Documentos personales de Identificación por renovación, emitidos

**DIRECCIÓN DE PROCESOS  
SEGUIMIENTO TEMÁTICO INSTITUCIONAL 2020  
MES REPORTADO: SEPTIEMBRE**

P	D	M	Departamento / municipio	Sexo				Población beneficiada				Pueblo				
				Mujeres	Hombres	Total	Juventud	Adultos	Tercera Edad	Total	Maya	Xinca	Garifuna	Mestizos /ladinos	No indican	Total
							18 a 30 años	31 a 60 años	61 años en adelante							
1	1	1	<b>Total general</b>	<b>45,614</b>	<b>29,681</b>	<b>75,295</b>	<b>8,853</b>	<b>55,235</b>	<b>11,207</b>	<b>75,295</b>	<b>24,943</b>	<b>561</b>	<b>19</b>	<b>94,518</b>	<b>15,254</b>	<b>75,295</b>
1	1	1	ESPAÑA	14	5	19	7	12		19	3	1		3	12	19
			MADRID	14	5	19	7	12		19	3	1		3	12	19
			AJALVIR	14	5	19	7	12		19	3	1		3	12	19
2	1	1	<b>ESTADOS UNIDOS DE AMÉRICA</b>	<b>305</b>	<b>526</b>	<b>831</b>	<b>282</b>	<b>530</b>	<b>19</b>	<b>831</b>	<b>238</b>			<b>348</b>	<b>245</b>	<b>831</b>
			ARIZONA	9	11	20	4	16		20	9			1	10	20
			PHOENIX	9	11	20	4	16		20	9			1	10	20
			CALIFORNIA	40	58	98	25	69	4	98	25			47	26	98
			LOS ANGELES	29	40	69	18	48	3	69	11			32	26	69
			SAN BERNARDINO	11	18	29	7	21	1	29	14			15		29
			COLORADO	8	8	16	5	9	2	16	6				10	16
			DENVER	8	8	16	5	9	2	16	6				10	16
			FLORIDA	21	41	62	17	43	2	62	31			19	12	62
			MIAMI	21	41	62	17	43	2	62	31			19	12	62
			GEORGIA	60	129	189	66	117	6	189	107			71	11	189
			ATLANTA	60	129	189	66	117	6	189	107			71	11	189
			ILLINOIS	23	28	51	20	28	3	51					51	51
			CHICAGO	23	28	51	20	28	3	51					51	51
			MARYLAND	73	121	194	80	114		194	46			147	1	194
			SILVER SPRING	73	121	194	80	114		194	46			147	1	194
			NEW YORK	43	66	109	39	70		109	14			62	33	109
			NUEVA YORK	43	66	109	39	70		109	14			62	33	109
			TEXAS	28	64	92	26	64	2	92				1	91	92
			HOUSTON	28	64	92	26	64	2	92				1	91	92
3	1	1	<b>GUATEMALA</b>	<b>45,295</b>	<b>29,150</b>	<b>74,445</b>	<b>8,564</b>	<b>54,693</b>	<b>11,188</b>	<b>74,445</b>	<b>24,702</b>	<b>560</b>	<b>19</b>	<b>34,167</b>	<b>14,997</b>	<b>74,445</b>
			ALTA VERAPAZ	2,508	1,949	4,457	556	3,354	547	4,457	3,305			170	981	4,457
			CHAHAL	71	53	124	16	83	25	124	114			10		124
			CHISEC	118	114	232	23	182	27	232					232	232
			COBAN	200	176	376	61	273	42	376	29			1	346	376
			FRAY BARTOLOME DE LAS CASAS	272	174	446	53	348	45	446	419			26	1	446
			LANQUIN	43	40	83	8	55	20	83	11				72	83
			PANZOS	45	31	76	19	48	9	76	75			1		76
			RAXRUHA	119	92	211	26	159	26	211	185			26		211
			SAN CRISTOBAL VERAPAZ	188	135	323	36	241	46	323					323	323
			SAN JUAN CHAMELCO	337	222	559	52	458	49	559	549			7	3	559
			SAN MIGUEL TUCURU	156	164	320	57	227	36	320	315			5		320
			SAN PEDRO GARCHA	178	138	316	50	222	44	316	304		1	11		316
			SANTA CATALINA LA TINTA	118	64	182	26	140	16	182	176			6		182
			SANTA CRUZ VERAPAZ	103	90	193	24	147	22	193	167			26		193
			SANTA MARIA CAHABON	41	61	102	10	86	6	102	101			1		102
			SENAHU	201	199	400	38	295	67	400	390			10		400
			TACTIC	162	96	258	31	197	30	258	218			36	4	258
			TAMAHU	156	100	256	26	193	37	256	252			4		256
2	1	1	<b>BAJA VERAPAZ</b>	<b>1,321</b>	<b>807</b>	<b>2,128</b>	<b>257</b>	<b>1,551</b>	<b>320</b>	<b>2,128</b>	<b>844</b>			<b>680</b>	<b>604</b>	<b>2,128</b>
			CUBULCO	27	24	51	9	40	2	51	30			21		51
			GRANADOS	74	45	119	9	92	18	119	6			2	111	119
			PURULHA	194	128	322	48	233	41	322	303			19		322
			RABINAL	271	150	421	38	338	45	421	382			39		421
			SALAMA	259	134	393	34	275	84	393	96			297		393
			SAN JERONIMO	102	88	190	16	144	30	190	9			159	22	190
			SAN MIGUEL CHICAJ	312	177	489	75	338	76	489	18				471	489
			SANTA CRUZ EL CHOL	82	61	143	28	91	24	143				143		143
3	1	1	<b>CHIMALTENANGO</b>	<b>1,602</b>	<b>1,130</b>	<b>2,732</b>	<b>285</b>	<b>2,076</b>	<b>371</b>	<b>2,732</b>	<b>1,502</b>			<b>455</b>	<b>775</b>	<b>2,732</b>
			ACATENANGO	33	14	47	4	35	8	47	6			19	22	47
			CHIMALTENANGO	55	32	87	10	65	12	87	11			1	75	87
			EL TEJAR	114	73	187	20	137	30	187	72			99	16	187
			PARRAMOS	98	80	178	14	153	11	178	1			3	174	178
			PATZICIA	80	49	129	13	96	20	129	123			3	3	129
			PATZUN	10	4	14	4	10		14	13			1		14
			POCHUTA	27	27	54	8	38	8	54	7			47		54
			SAN ANDRES ITZAPA	47	57	104	24	73	7	104	64			40		104
			SAN JOSE POAQUIL	292	178	470	44	371	55	470	451			19		470
			SAN JUAN COMALAPA	122	122	244	26	175	43	244	218			8	18	244
			SAN MARTIN JILOTEPEQUE	150	94	244	27	179	38	244	125			16	103	244
			SAN PEDRO YEPOCAPA	131	103	234	20	183	31	234	162			72		234
			SANTA APOLONIA	64	39	103	8	85	10	103	97			6		103
			SANTA CRUZ BALANYA	64	40	104	14	75	15	104	101			3		104
			TECPAN GUATEMALA	211	159	370	38	270	62	370	7				363	370
			ZARAGOZA	104	59	163	11	131	21	163	44			118	1	163
4	1	1	<b>CHIQUMULA</b>	<b>1,716</b>	<b>868</b>	<b>2,584</b>	<b>296</b>	<b>1,861</b>	<b>427</b>	<b>2,584</b>	<b>21</b>			<b>1,924</b>	<b>639</b>	<b>2,584</b>
			CAMOTAN	332	188	520	60	380	80	520	2				518	520
			CHIQUMULA	274	136	410	45	306	59	410				410		410
			CONCEPCION LAS MINAS	46	23	69	8	40	21	69				21	48	69
			ESQUIPULAS	193	106	299	34	226	39	299	2			292	5	299
			IPALA	215	98	313	28	216	69	313				311	2	313
			JOCOTAN	206	106	312	47	224	41	312	16			295	1	312
			OLOPA	113	57	170	29	123	18	170				170		170
			QUEZALTEPEQUE	165	50	215	25	151	39	215				215		215
			SAN JACINTO	79	42	121	6	92	23	121	1			120		121
			SAN JOSE LA ARADA	39	30	69	5	38	26	69				4	65	69
			SAN JUAN ERMITA	54	32	86	9	65	12	86				86		86
5	1	1	<b>EL PROGRESO</b>	<b>852</b>	<b>486</b>	<b>1,338</b>	<b>126</b>	<b>938</b>	<b>274</b>	<b>1,338</b>	<b>11</b>	<b>1</b>		<b>1,326</b>		<b>1,338</b>
			EL JICARO	89	34	123	7	95	21	123	1			122		123
			GUASTATOYA	143	75	218	19	145	54	218	5			213		218
			MORAZAN	50	31	81	12	55	14	81				81		81
			SAN AGUSTIN ACASAGUASTLAN	198	106	304	32	222	50	304				304		304



Nombre de la meta:

Documentos personales de Identificación por renovación, emitidos

**DIRECCIÓN DE PROCESOS  
SEGUIMIENTO TEMÁTICO INSTITUCIONAL 2020  
MES REPORTADO: SEPTIEMBRE**

P	D	M	Departamento / municipio	Sexo				Población beneficiada								
				Mujeres	Hombres	Total	Juvenlud	Adultos	Tercera Edad	Total	Maya	Xinca	Garífuna	Mestizos /Ladinos	No indican	Total
							18 a 30 años	31 a 60 años	61 años en adelante							
6			<b>ESCUINTLA</b>	1,873	1,391	3,264	364	2,345	555	3,264	29		1	2,436	798	3,264
	1		ESCUINTLA	205	152	357	41	236	80	357				2	357	357
	2		GUANAGAZAPA	1	1	2		2		2						2
	3		IZTAPA	150	126	276	26	214	36	276				276		276
	4		LA DEMOCRACIA	49	44	93	10	66	17	93				93		93
	5		LA GOMERA	297	224	521	62	380	79	521				201	320	521
	6		MASAGUA	145	116	261	35	182	44	261				261		261
	7		NUEVA CONCEPCION	118	60	178	12	135	31	178				178		178
	8		PALIN	75	56	131	13	99	19	131	17			114		131
	9		PUERTO SAN JOSE	68	52	120	9	96	15	120					120	120
	10		SAN VICENTE PACAYA	101	73	174	18	133	23	174	10			164		174
	11		SANTA LUCIA COTZUMALGUAPA	276	179	455	39	298	118	455			1	453	1	455
	12		SIPACATE	79	59	138	15	109	14	138				138		138
	13		SIQUINALA	157	148	305	51	209	45	305	2			303		305
	14		TIQUISATE	152	101	253	33	186	34	253				253		253
7			<b>GUATEMALA</b>	6,642	4,878	11,520	1,600	8,259	1,661	11,520	1,024		1	5,943	4,552	11,520
	1		AMATITLAN	301	233	534	82	392	60	534				410	124	534
	2		CHINAUTLA	252	177	429	73	297	59	429	1			54	374	429
	3		CHUARRANCHO	60	32	92	5	66	21	92	70			22		92
	4		FRAJANES	190	156	346	54	247	45	346				68	278	346
	5		GUATEMALA	3,082	2,542	5,624	818	3,886	920	5,624	98			3,009	2,517	5,624
	6		MIXCO	200	144	344	45	262	37	344	9			335		344
	7		PALENCIA	207	109	316	38	234	44	316					316	316
	8		SAN JOSE DEL GOLFO	43	25	68	5	48	15	68				68		68
	9		SAN JOSE PINULA	433	241	674	77	520	77	674				106	568	674
	10		SAN JUAN SACATEPEQUEZ	430	269	699	131	500	68	699	625			69	5	699
	11		SAN MIGUEL PETAPA	269	175	444	53	335	56	444	4			439	1	444
	12		SAN PEDRO AYAMPUC	87	47	134	12	92	30	134					134	134
	13		SAN PEDRO SACATEPEQUEZ	127	83	210	31	157	22	210	154			55	1	210
	14		SAN RAYMUNDO	152	80	232	22	168	42	232	1				231	232
	15		SANTA CATARINA PINULA	159	161	320	35	249	36	320				319	1	320
	16		VILLA CANALES	113	68	181	19	132	30	181				181		181
	17		VILLA NUEVA	537	336	873	100	674	99	873	62		1	808	2	873
8			<b>HUEHUETENANGO</b>	4,574	2,631	7,205	815	5,434	956	7,205	4,857			2,053	295	7,205
	1		AGUACATAN	148	108	256	30	191	35	256	217			39		256
	2		CHIANTLA	165	140	305	38	226	41	305	9			295	1	305
	3		COLOTENANGO	170	110	280	48	203	29	280	276			3	1	280
	4		CONCEPCION HUISTA	155	86	241	33	169	39	241	228			13		241
	5		CUILCO	258	161	419	52	310	57	419	8			411		419
	6		HUEHUETENANGO	188	106	294	26	209	59	294	14			280		294
	7		JACALTENANGO	172	89	261	21	205	35	261					261	261
	8		LA DEMOCRACIA	143	72	215	25	168	22	215	133			82		215
	9		LA LIBERTAD	160	79	239	27	182	30	239	46			193		239
	10		MALACATANCITO	50	36	86	8	67	11	86	11			75		86
	11		NENTON	261	147	408	53	320	35	408	334			74		408
	12		PETATAN	11	6	17	5	12	17	13				4		17
	13		SAN ANTONIO HUISTA	143	100	243	21	196	26	243	73			170		243
	14		SAN GASPAR IXCHIL	95	68	163	14	128	21	163	154			9		163
	15		SAN ILDEFONSO IXTAHUACAN	294	126	420	50	314	56	420	407			13		420
	16		SAN JUAN ATITAN	288	180	468	48	337	83	468	468					468
	17		SAN JUAN IXCOY	154	80	234	23	166	45	234	179			27	28	234
	18		SAN MATEO IXTATAN	62	33	95	16	73	6	95	92			3		95
	19		SAN MIGUEL ACATAN	35	16	51	9	42	51	50					1	51
	20		SAN PEDRO NECTA	12	13	25	5	16	4	25	21			4		25
	21		SAN PEDRO SOLOMA	190	69	259	23	195	41	259	256			3		259
	22		SAN RAFAEL LA INDEPENDENCIA	28	14	42	4	34	4	42	41			1		42
	23		SAN RAFAEL PETZAL	101	61	162	21	125	16	162	143			19		162
	24		SAN SEBASTIAN COATAN	88	41	129	10	115	4	129	129					129
	25		SAN SEBASTIAN HUEHUETENANGO	188	136	324	29	251	44	324	306			18		324
	26		SANTA ANA HUISTA	43	24	67	5	51	11	67	19			45	3	67
	27		SANTA BARBARA	241	114	355	48	231	76	355	355					355
	28		SANTA CRUZ BARILLAS	138	69	207	26	162	19	207	185			22		207
	29		SANTA EULALIA	234	108	342	38	272	32	342	342					342
	30		SANTIAGO CHIMALTENANGO	72	55	127	14	97	16	127	125			2		127
	31		TECTITAN	69	45	114	15	88	11	114	3			111		114
	32		TODOS SANTOS CUCHUMATAN	130	97	227	15	177	35	227	212			15		227
	33		UNION CANTINIL	88	42	130	15	102	13	130	8			122		130
9			<b>IZABAL</b>	923	581	1,504	198	1,081	225	1,504	324		14	1,145	21	1,504
	1		EL ESTOR	91	61	152	29	111	12	152	129			23		152
	2		LIVINGSTON	217	160	377	63	266	48	377	187		9	180	1	377
	3		LOS AMATES	203	109	312	33	219	60	312	2			310		312
	4		MORALES	195	127	322	31	240	51	322	1			306	15	322
	5		PUERTO BARRIOS	217	124	341	42	245	54	341	5		5	326	5	341
10			<b>JALAPA</b>	1,556	790	2,346	249	1,716	381	2,346	15		84	1,613	634	2,346
	1		JALAPA	674	318	992	92	725	175	992				535	457	992
	2		MATAQUESCUIINTLA	206	128	334	39	242	53	334	1	1		308	24	334
	3		MONJAS	253	117	370	41	267	62	370				360	10	370
	4		SAN CARLOS ALZATATE	99	74	173	19	136	18	173	1		83	89		173
	5		SAN LUIS JILOTEPEQUE	134	48	182	23	134	25	182	13			27	142	182
	6		SAN MANUEL CHAPARRON	24	17	41	4	31	6	41				41		41
	7		SAN PEDRO PINULA	166	88	254	31	181	42	254				253	1	254



Nombre de la meta:

Documentos personales de Identificación por renovación, emitidos

**DIRECCIÓN DE PROCESOS  
SEGUIMIENTO TEMÁTICO INSTITUCIONAL 2020  
MES REPORTADO: SEPTIEMBRE**

P	D	M	Departamento / municipio	Sexo				Población beneficiada				Pueblo				
				Mujeres	Hombres	Total	Juventud	Adultos	Tercera	Total	Maya	Xinca	Garfuna	Mestizos/ Ladinos	No indican	Total
							18 a 30 años	31 a 60 años	61 años en adelante							
11			<b>JUTIAPA</b>	<b>1,810</b>	<b>1,026</b>	<b>2,836</b>	<b>255</b>	<b>2,130</b>	<b>451</b>	<b>2,836</b>	<b>4</b>	<b>222</b>		<b>1,937</b>	<b>673</b>	<b>2,836</b>
	1		AGUA BLANCA	60	48	108	8	78	22	108				54	54	108
	2		ASUNCIÓN MITA	142	71	213	13	158	42	213				213		213
	3		ATESCATEMPA	69	54	123	12	86	25	123				28	95	123
	4		COMAPA	190	121	311	24	241	46	311				310	1	311
	5		CONGUACO	73	46	119	4	97	3	119				119		119
	6		EL ADELANTO	19	14	33	3	27	3	33				33		33
	7		EL PROGRESO	233	123	356	16	271	69	356		1		172	183	356
	8		JALPATAGUA	104	69	173	28	118	27	173				173		173
	9		JEREZ	34	23	57	3	40	14	57				57		57
	10		JUTIAPA	302	152	454	68	336	50	454	3	113		323	15	454
	11		MOYUTA	74	45	119	13	88	18	119				119		119
	12		PASACO	42	28	70	4	55	11	70				46	24	70
	13		QUESADA	190	101	291	20	222	49	291	1	101		186	3	291
	14		SAN JOSE ACATEMPA	96	52	148	9	121	18	148		2		55	91	148
	15		SANTA CATARINA MITA	112	40	152	17	113	22	152		5			147	152
	16		YUPILTEPEQUE	66	37	103	12	77	14	103				43	60	103
	17		ZAPOTITLAN	4	2	6	1	2	3	6				6		6
12			<b>PETEN</b>	<b>1,374</b>	<b>808</b>	<b>2,182</b>	<b>310</b>	<b>1,571</b>	<b>301</b>	<b>2,182</b>	<b>474</b>		<b>1,701</b>	<b>7</b>	<b>2,182</b>	
	1		DOLORES	102	64	166	14	128	24	166	11			155		166
	2		EL CHAL	28	22	50	8	33	9	50	6			44		50
	3		FLORES	187	115	302	47	213	42	302	13			289		302
	4		LA LIBERTAD	182	112	294	47	205	42	294	26			268		294
	5		LAS CRUCES	13	14	27	5	20	2	27	5			22		27
	6		MELCHOR DE MENCOS	86	52	138	14	108	16	138	1			137		138
	7		POPTUN	149	84	233	31	168	34	233	69			164		233
	8		SAN ANDRES	59	39	98	24	61	13	98	5			93		98
	9		SAN BENITO	113	53	166	20	131	15	166	7			156	3	166
	10		SAN FRANCISCO	38	31	69	8	50	11	69	9			60		69
	11		SAN JOSE	25	10	35	6	25	4	35	8			23	4	35
	12		SAN LUIS	198	106	304	33	217	54	304	193			111		304
	13		SANTA ANA	64	33	97	16	69	12	97	11			86		97
	14		SAYAXCHE	130	73	203	37	143	23	203	110			96		203
13			<b>QUETZALTENANGO</b>	<b>2,579</b>	<b>1,566</b>	<b>4,145</b>	<b>467</b>	<b>2,924</b>	<b>754</b>	<b>4,145</b>	<b>1,785</b>		<b>1,746</b>	<b>614</b>	<b>4,145</b>	
	1		ALMOLONGA	40	36	76	6	55	15	76				76		76
	2		CABRICAN	165	107	272	37	184	51	272	250			22		272
	3		CAJOLA	61	19	80	13	62	5	80	72			8		80
	4		CANTEL	84	70	154	17	115	22	154	149			5		154
	5		COATEPEQUE	344	189	533	53	362	118	533				533		533
	6		COLOMBA	145	115	260	34	171	55	260				248	12	260
	7		CONCEPCION CHIQUIRICHAPA	69	41	110	21	84	15	110	103			7		110
	8		EL PALMAR	79	39	118	14	81	23	118	47			38	33	118
	9		FLORES COSTA CUCA	106	71	177	19	143	15	177				177		177
	10		GENOVA	169	93	262	23	183	56	262	30			232		262
	11		HUITAN	37	20	57	4	46	7	57	52			5		57
	12		LA ESPERANZA	88	47	135	13	99	23	135	66			67	2	135
	13		OLINTEPEQUE	96	67	163	24	103	36	163	133			14	16	163
	14		OSTUNCALCO	29	14	43	7	25	11	43	39			4		43
	15		PALESTINA DE LOS ALTOS	86	50	136	22	94	20	136	59			27	50	136
	16		QUETZALTENANGO	241	177	418	47	269	102	418	15			121	282	418
	17		SALCAJA	72	40	112	11	81	20	112	2			4	106	112
	18		SAN CARLOS SUIA	112	70	182	15	139	28	182	95			87		182
	19		SAN FRANCISCO LA UNION	64	24	88	12	57	19	88	70			18		88
	20		SAN MARTIN SACATEPEQUEZ	204	118	322	35	247	40	322	312			10		322
	21		SAN MATEO	23	16	39	7	26	6	39	1			1	37	39
	22		SAN MIGUEL SIGUILA	110	49	159	17	118	24	159	137			22		159
	23		SIBILIA	48	37	85	8	51	26	85	13			72		85
	24		ZUNIL	107	57	164	18	129	17	164	140			24		164
14			<b>QUICHE</b>	<b>2,520</b>	<b>1,649</b>	<b>4,169</b>	<b>470</b>	<b>3,183</b>	<b>516</b>	<b>4,169</b>	<b>3,208</b>	<b>1</b>	<b>391</b>	<b>569</b>	<b>4,169</b>	
	1		CANILLA	61	32	93	5	76	12	93	45			48		93
	2		CHAJUL	195	178	373	55	276	42	373	329			44		373
	3		CHICAMAN	77	43	120	15	89	16	120	66			31	23	120
	4		CHICHE	61	33	94	4	75	15	94		1		93		94
	5		CHICHICASTENANGO	463	256	719	90	522	107	719	711			8		719
	6		CHINIQUE	142	82	224	23	182	19	224				224		224
	7		CUNEN	109	74	183	25	136	22	183	164			19		183
	8		IXCAN	98	71	169	18	131	20	169	103			44	22	169
	9		JOYABAJ	2	2	4	1	1	2	4				1		4
	10		NEBAJ	187	130	317	31	253	33	317	302			15		317
	11		PACHALUM	115	61	176	17	132	27	176					176	176
	12		PATZITE	68	50	118	8	95	15	118	112			6		118
	13		SACAPULAS	122	102	224	19	177	28	224	207			1	16	224
	14		SAN ANDRES SAICABAJA	99	60	159	25	115	19	159	130			24	5	159
	15		SAN ANTONIO ILOTENANGO	94	47	141	12	101	28	141	136			5		141
	16		SAN BARTOLOME JOCOTENANGO	45	39	84	12	64	8	84	81			3		84
	17		SAN JUAN COTZAL	49	38	87	6	71	10	87	81			6		87
	18		SAN PEDRO JOCOPILAS	78	59	137	7	107	23	137	130			4	3	137
	19		SANTA CRUZ DEL QUICHE	182	126	308	40	221	47	308	259			49		308
	20		USPANTAN	136	83	219	32	183	4	219	147			72		219
	21		ZACUALPA	139	83	222	26	176	20	222	204			11	7	222



Nombre de la meta:

Documentos personales de identificación por renovación, emillidos

**DIRECCIÓN DE PROCESOS  
SEGUIMIENTO TEMÁTICO INSTITUCIONAL 2020  
MES REPORTADO: SEPTIEMBRE**

P	D	M	Departamento / municipio	Sexo			Población beneficiada			Pueblo							
				Mujeres	Hombres	Total	Juventud	Adultos	Tercera	Total	Maya	Xinca	Garífuna	Mestizos /Ladinos	No indican	Total	
							18 a 30 años	31 a 60 años	61 años en adelante								
15			<b>RETALHULEU</b>	1,348	790	2,138	254	1,506	378	2,138	94				2,015	29	2,138
	1		CHAMPERICO	82	48	130	15	96	19	130	23				107		130
	2		EL ASINTAL	116	57	173	20	105	48	173	21				152		173
	3		NUEVO SAN CARLOS	87	59	146	11	89	46	146					146		146
	4		RETALHULEU	468	225	693	80	466	147	693					693		693
	5		SAN ANDRES VILLA SECA	195	125	320	44	245	31	320	48				244	28	320
	6		SAN FELIPE RETALHULEU	8	2	10	2	6	2	10					10		10
	7		SAN MARTIN ZAPOTITLAN	153	106	259	40	197	22	259	2				256	1	259
	8		SAN SEBASTIAN	171	115	286	32	207	47	286					286		286
	9		SANTA CRUZ MULUA	68	53	121	10	95	16	121					121		121
16			<b>SACATEPEQUEZ</b>	986	781	1,767	180	1,341	246	1,767	421				235	1,111	1,767
	1		ANTIGUA GUATEMALA	218	152	370	40	258	72	370					370		370
	2		CIUDAD VIEJA	78	56	134	7	102	25	134					134		134
	3		JOCOTENANGO	19	15	34	1	25	8	34					33	1	34
	4		MAGDALENA MILPAS ALTAS	88	70	158	18	126	14	158					5	153	158
	5		PASTORES	49	31	80	13	60	7	80	5				75		80
	6		SAN ANTONIO AGUAS CALIENTES	5	4	9	2	7		9	5				1	3	9
	7		SAN BARTOLOME MILPAS ALTAS	3	3	6		6		6					6		6
	8		SAN JUAN ALOTENANGO	21	24	45	6	31	8	45						45	45
	9		SAN LUCAS SACATEPEQUEZ	70	64	134	11	95	28	134						134	134
	10		SAN MIGUEL DUEÑAS	58	33	91	6	67	18	91					1	90	91
	11		SANTA CATARINA BARAHONA	46	42	88	8	67	13	88	58				30		88
	12		SANTA LUCIA MILPAS ALTAS	50	28	78	5	64	9	78					75	3	78
	13		SANTA MARIA DE JESUS	63	72	135	25	99	11	135	117					18	135
	14		SANTIAGO SACATEPEQUEZ	69	60	129	12	102	15	129	62					67	129
	15		SANTO DOMINGO XENACAJ	39	21	60	4	53	3	60	1					59	60
	16		SUMPANGO	110	106	216	22	179	15	216	173				9	34	216
17			<b>SAN MARCOS</b>	3,495	2,335	5,830	615	4,235	980	5,830	1,715				3,305	810	5,830
	1		AYUTLA	72	62	134	23	91	20	134					134		134
	2		CATARINA	173	94	267	29	191	47	267	3				264		267
	3		COMITANCILLO	141	81	222	22	176	24	222	221				1		222
	4		CONCEPCION TUTUAPA	230	124	354	34	281	39	354	349				5		354
	5		EL TUMBADOR	116	105	221	7	154	60	221						221	221
	6		ESQUIPULAS PALO GORDO	42	38	80	12	61	7	80					79	1	80
	7		IXCHIGUAN	217	147	364	50	269	45	364	358				6		364
	8		LA BLANCA	107	68	175	32	130	13	175					175		175
	9		LA REFORMA	88	60	148	11	106	31	148					8	140	148
	10		MALACATAN	189	125	314	30	214	70	314					314		314
	11		NUEVO PROGRESO	85	42	127	10	91	26	127					126	1	127
	12		OCOS	27	20	47	4	40	3	47					47		47
	13		PAJAPITA	227	128	355	30	260	65	355					354	1	355
	14		RIO BLANCO	29	20	49	2	43	4	49	16				33		49
	15		SAN ANTONIO SACATEPEQUEZ	50	36	86	5	64	17	86	1				5	80	86
	16		SAN CRISTOBAL CUCHO	91	47	138	10	101	27	138					138		138
	17		SAN JOSE EL RODEO	84	53	137	8	101	28	137	7				130		137
	18		SAN JOSE OJETENAM	59	45	104	11	67	26	104					104		104
	19		SAN LORENZO	72	61	133	17	95	21	133	85				13	35	133
	20		SAN MARCOS	190	130	320	29	248	43	320	18				294	8	320
	21		SAN MIGUEL IXTAHUACAN	104	70	174	22	120	32	174	168				6		174
	22		SAN PABLO	199	96	295	38	214	43	295	47				248		295
	23		SAN PEDRO SACATEPEQUEZ	191	128	319	51	207	61	319						319	319
	24		SAN RAFAEL PIE DE LA CUESTA	58	35	93	11	67	15	93					93		93
	25		SIBINAL	89	66	155	20	105	30	155	12				243		155
	26		SIPACAPA	149	126	275	19	201	55	275	249				23	3	275
	27		TACANA	184	172	356	38	254	64	356					355	1	356
	28		TAJUMULCO	109	58	167	18	116	33	167	167						167
	29		TEJUTLA	123	98	221	22	168	31	221	14				207		221
18			<b>SANTA ROSA</b>	1,663	1,021	2,684	260	1,960	464	2,684	15	253	1		2,161	254	2,684
	1		BARBERENA	118	80	198	23	143	32	198			1		197		198
	2		CASILLAS	117	73	190	26	134	30	190	1	99			78	12	190
	3		CHIQUMULILLA	231	121	352	34	251	67	352	1				351		352
	4		CUILAPA	243	159	402	38	298	66	402	5				396	1	402
	5		GUAZACAPAN	103	72	175	11	135	29	175					175		175
	6		NUEVA SANTA ROSA	158	89	247	22	183	42	247	4	108			127	8	247
	7		ORATORIO	157	85	242	17	169	56	242					242		242
	8		PUEBLO NUEVO VIÑAS	72	58	130	11	100	19	130					130		130
	9		SAN JUAN TECUACO	51	28	79	10	54	15	79			16		63		79
	10		SAN RAFAEL LAS FLORES	70	36	106	11	80	15	106	2	30			52	22	106
	11		SANTA CRUZ NARANJO	85	71	156	11	121	24	156					156		156
	12		SANTA MARIA IXHUATAN	52	32	84	13	59	12	84					4	80	84
	13		SANTA ROSA DE LIMA	90	47	137	10	100	27	137					6	131	137
19			<b>TAXISCO</b>	116	70	186	23	133	30	186	2				184		186
	1		SOLOLA	1,513	1,037	2,550	220	1,997	333	2,550	2,187				89	274	2,550




Nombre de la meta:

Documentos personales de Identificación por renovación, emitidos

**DIRECCIÓN DE PROCESOS  
SEGUIMIENTO TEMÁTICO INSTITUCIONAL 2020  
MES REPORTADO: SEPTIEMBRE**

P	D	M	Departamento / municipio	Sexo				Población beneficiada									
				Mujeres	Hombres	Total	Juventud	Adultos	Tercera Edad	Total	Maya	Xinca	Garífuna	Mestizos /Ladinos	No Indican	Total	
							18 a 30 años	31 a 60 años	61 años en adelante								
		2	CONCEPCION	38	34	72	8	56	8	72	23					49	72
		3	NAHUALA	389	214	603	55	478	70	603							603
		4	PANAJACHEL	49	35	84	7	69	8	84	55			29			84
		5	SAN ANDRES SEMETABAJ	137	88	225	12	189	24	225	214			11			225
		6	SAN ANTONIO PALOPO	65	38	103	15	79	9	103	98			5			103
		7	SAN JOSE CHACAYA	3	3	6	1	4	1	6	6						6
		8	SAN JUAN LA LAGUNA	31	22	53	2	44	7	53	52			1			53
		9	SAN LUCAS TOLIMAN	71	56	127	10	95	22	127	109			18			127
		10	SAN MARCOS LA LAGUNA	15	10	25	4	20	1	25	23			2			25
		11	SAN PABLO LA LAGUNA	14	10	24	1	16	7	24	24						24
		12	SAN PEDRO LA LAGUNA	91	65	156	9	109	38	156	150			3		3	156
		13	SANTA CATARINA IXTAHUACAN	94	58	152	17	114	21	152	151				1		152
		14	SANTA CATARINA PALOPO	10	11	21		15	6	21	21						21
		15	SANTA CLARA LA LAGUNA	48	36	84	9	61	14	84	83			1			84
		16	SANTA CRUZ LA LAGUNA	35	34	69	11	51	7	69	66			1	2		69
		17	SANTA LUCIA UTATLAN	111	79	190	14	143	33	190	184			6			190
		18	SANTA MARIA VISITACION	10	12	22	2	18	2	22	22						22
		19	SANTIAGO ATITLAN	129	101	230	20	195	15	230	225			4	1		230
		20	SOLOLA	173	131	304	23	241	40	304	78						304
20			SUCHITEPEQUEZ	2,063	1,233	3,296	395	2,382	519	3,296	825			1,487		984	3,296
		1	CHICACAO	130	83	213	28	131	54	213	1					212	213
		2	CUYOTENANGO	104	59	163	24	125	14	163			81		82		163
		3	MAZATENANGO	182	74	256	29	192	35	256			52		204		256
		4	PATULUL	102	88	190	16	148	26	190	35			155			190
		5	PUEBLO NUEVO	31	16	47	3	35	9	47	30			3	14		47
		6	RIO BRAVO	80	71	151	20	103	28	151			151				151
		7	SAMAYAC	174	87	261	27	202	32	261	242			16	3		261
		8	SAN ANTONIO SUCHITEPEQUEZ	132	85	217	23	150	44	217	142			74	1		217
		9	SAN BERNARDINO	41	27	68	3	47	18	68	41			27			68
		10	SAN FRANCISCO ZAPOTITLAN	133	94	227	22	175	30	227	36			191			227
		11	SAN GABRIEL	56	19	75	8	57	10	75	25			47	3		75
		12	SAN JOSE EL IDOLO	47	35	82	11	59	12	82	5			77			82
		13	SAN JOSE LA MAQUINA	87	43	130	19	91	20	130			15	115		130	
		14	SAN JUAN BAUTISTA	57	57	114	12	84	18	114	5			109			114
		15	SAN LORENZO	53	40	93	16	64	13	93			4	89		93	
		16	SAN MIGUEL PANAN	56	25	81	14	49	18	81	2			78	1		81
		17	SAN PABLO JOCOPILAS	153	65	218	24	176	18	218					218		218
		18	SANTA BARBARA	72	81	153	15	110	28	153			153				153
		19	SANTO DOMINGO SUCHITEPEQUEZ	153	75	228	30	161	37	228	2			184	42		228
		20	SANTO TOMAS LA UNION	176	79	255	38	167	50	255	238			17			255
		21	ZUNILITO	44	30	74	13	56	5	74	21			53			74
21			TOTONICAPAN	1,283	793	2,076	240	1,578	258	2,076	2,042			32	2		2,076
		1	MOMOSTENANGO	380	218	598	66	460	72	598	592			5	1		598
		2	SAN ANDRES XECUL	123	88	211	31	159	21	211	209			2			211
		3	SAN BARTOLO	105	72	177	31	126	20	177	176			1			177
		4	SAN CRISTOBAL TONONICAPAN	66	40	106	13	80	13	106	101			5			106
		5	SAN FRANCISCO EL ALTO	174	110	284	33	221	30	284	281			2	1		284
		6	SANTA LUCIA LA REFORMA	48	49	97	10	73	14	97	96			1			97
		7	SANTA MARIA CHIQUIMULA	183	108	291	24	222	45	291	291						291
		8	TOTONICAPAN	204	108	312	32	237	43	312	296			16			312
22			ZACAPA	1,094	600	1,694	152	1,271	271	1,694			1,323	371		1,694	
		1	CABAÑAS	57	34	91	6	67	18	91			91				91
		2	ESTANZUELA	80	42	122	14	93	15	122			119	3			122
		3	GUALAN	198	105	303	22	221	60	303			303				303
		4	HUITE	27	16	43	6	28	9	43			43				43
		5	LA UNION	133	82	215	27	163	25	215			215				215
		6	RIO HONDO	83	56	139	14	104	21	139			139				139
		7	SAN DIEGO	37	23	60	3	45	12	60			35	25			60
		8	SAN JORGE	98	60	158	10	120	28	158			157	1			158
		9	TECULUTAN	122	73	195	16	155	24	195			195				195
		10	USUMATLAN	17	9	26	4	16	6	26			26				26
		11	ZACAPA	242	100	342	30	259	53	342					342		342


  
**Ing. Víctor Manuel González Pérez**  
 Subdirector de Procesos  
 Dirección de Procesos  
 Sede Central RENAP Guatemala, Guatemala



Nombre de la meta:

Documentos personales de Identificación por reposición vía electrónica, emitidos

 DIRECCIÓN DE PROCESOS  
 SEGUIMIENTO TEMÁTICO INSTITUCIONAL 2020  
 MES REPORTADO: SEPTIEMBRE

## Población beneficiada


P	D	M	Pais / Departamento / municipio	Sexo		Edad			Pueblo							
				Mujeres	Hombres	Total	Juventud	Adultos	Tercera Edad	Total	Maya	Xinca	Garífuna	Mestizos/Ladinos	Otro	Total
							18 - 30 años	31 a 60 años	61 años en adelante							
1	1	1	Total general	759	2,515	3,274	1,890	1,279	105	3,274	190	2	4	2,014	1,064	3,274
1			GUATEMALA	759	2,515	3,274	1,890	1,279	105	3,274	190	2	4	2,014	1,064	3,274
	1		GUATEMALA	759	2,515	3,274	1,890	1,279	105	3,274	190	2	4	2,014	1,064	3,274
		1	GUATEMALA	759	2,515	3,274	1,890	1,279	105	3,274	190	2	4	2,014	1,064	3,274



 Ing. Víctor Manuel González Pérez  
 Subdirector de Procesos  
 Dirección de Procesos  
 Sede Central RENAP Guatemala, Guatemala

DIRECCIÓN DE PROCESOS  
INFORME DE SEGUIMIENTO TEMÁTICO INSTITUCIONAL 2020  
MES REPORTADO: SEPTIEMBRE

Producto: Documentos Personales de Identificación (DPI), emitidos.

No.	Meta	Unidad de medida	Meta			Sexo			Población beneficiada									
			Meta inicial	Meta vigente	Meta ejecutada	Mujeres	Hombres	Total	Edad			Total	Pueblo					
									Juventud 18 - 30 años	Adultos 31 - 60 años	Tercera Edad 61 años en adelante		Maya	Xinca	Garífuna	Mestizos/Ladinos	Otro	Total
4.1	Documentos Personales de Identificación (DPI), emitidos.	Documento	3,193,127	2,083,127	139,330	72,919	66,411	139,330	82,986	72,033	14,311	139,330	40,465	782	47	66,968	31,068	139,330
4.1.1	Primer Documento Personal de Identificación, emitido.	Documento			34,653	16,988	17,665	34,653	31,514	2,869	250	34,653	9,770	133	4	16,415	8,331	34,653
4.1.2	Reposición del Documento Personal de Identificación, emitido.	Documento			26,108	9,558	16,550	26,108	10,729	12,630	2,749	26,108	5,562	86	20	14,021	6,419	26,108
4.1.2	Renovación del Documento Personal de Identificación, emitido.	Documento			75,295	45,614	29,681	75,295	8,653	55,235	11,207	75,295	24,943	561	19	34,518	15,254	75,295
4.1.2	Reposición electrónica del Documento Personal de Identificación, emitido.	Documento			3,274	759	2,515	3,274	1,890	1,279	105	3,274	190	2	4	2,014	1,064	3,274
Objetivos		OPTIMIZACIÓN DE LA EMISIÓN DEL DOCUMENTO PERSONAL DE IDENTIFICACIÓN -DPI-																
Resultados alcanzados		1	En el mes de septiembre se ejecutó el 6.69% con relación a la meta de 2,083,127 Documentos Personales de Identificación emitidos para el período 2020, lo que representa un acumulado del 51.68%.															
		2																
Obstáculos encontrados		1																
		2																
Observaciones																		




**RENAP**  
Registro Nacional de las Personas

Ing. Víctor Manuel González Pérez  
Subdirector de Procesos  
Dirección de Procesos  
Sede Central RENAP Guatemala, Guatemala

Guatemala, 03 de noviembre de 2020

Licenciado  
**Dante Antonio Ávalos Aguilar**  
**Director de Gestión y Control Interno**  
Registro Nacional de las Personas  
Presente



Estimada Licenciado Ávalos:

De manera atenta me dirijo a Usted, en atención al MEMORANDUM DGCI-SPFI-DPP-003-2020 recibido en esta Dirección el 07 de enero del año en curso, en relación a la programación de entrega de la ejecución de las Metas Físicas Institucionales, aprobadas para el Ejercicio Fiscal 2020, por lo que me permito trasladar informe correspondiente al periodo del **01 al 31 de octubre del año en curso**, de lo siguiente:

- Informe de Ejecución Mensual de Metas Físicas Institucionales 2020
- Informe de seguimiento Temático Institucional 2020
- Informe de seguimiento Municipal 2020

Esto para su conocimiento y el seguimiento correspondiente.

Sin otro particular me suscribo de usted, agradeciendo la atención al presente.

Atentamente,



**Ing. Víctor Manuel González Pérez**  
Subdirector de Procesos  
Dirección de Procesos  
Sede Central RENAP Guatemala, Guatemala

**Clasificación DPI por Fecha de Aprobación**


03/11/2020 08:18:24 a.m.

**RESUMEN RANGO DE FECHAS**

CLASIFICACION	CANTIDAD
PRIMERA VEZ	39,856
RENOVACIÓN	114,116
REPOSICIÓN	37,498
<b>Total</b>	<b>191,470</b>

**DETALLE POR FECHAS**

FECHA	TOTAL
01/10/2020	9,479
02/10/2020	2,382
05/10/2020	7,458
06/10/2020	10,294
07/10/2020	3,374
08/10/2020	4,613
09/10/2020	4,500
10/10/2020	5,919
11/10/2020	650
12/10/2020	9,115
13/10/2020	15,383
14/10/2020	9,992
15/10/2020	10,495
16/10/2020	3,582
17/10/2020	6,942
18/10/2020	8,517
21/10/2020	13,432
22/10/2020	14,461
23/10/2020	8,019
24/10/2020	4,110
26/10/2020	9,773
27/10/2020	9,611
28/10/2020	9,898
29/10/2020	4,418
30/10/2020	1,191
31/10/2020	3,862
<b>TOTAL</b>	<b>191,470</b>



ing. Víctor Manuel González Pérez  
Subdirector de Procesos  
Dirección de Procesos  
Sede Central RENAP Guatemala, Guatemala


VMGP/iv  
Adjunto cuadros correspondientes al mes de octubre  
C.C. Archivo



**DIRECCIÓN DE PROCESOS**  
**INFORME DE SEGUIMIENTO TEMÁTICO INSTITUCIONAL 2020**  
**MES REPORTADO: OCTUBRE**

Producto: Documentos Personales de Identificación (DPI), emitidos.

No.	Meta	Unidad de medida	Meta			Sexo			Edad				Población beneficiada					
			Meta Inicial	Meta vigente	Meta ejecutada	Mujeres	Hombres	Total	Juventud	Adultos	Tercera Edad	Total	Pueblo					
									18 - 30 años	31 - 60 años	61 años en adelante		Maya	Xinca	Garífuna	Mestizos/Ladinos	Otro	Total
4.1	Documentos Personales de Identificación (DPI), emitidos.	Documento	3,193,127	2,083,127	191,470	105,843	85,627	191,470	65,696	101,055	24,719	191,470	56,853	1,091	43	91,415	42,068	191,470
4.1.1	Primer Documento Personal de Identificación, emitido	Documento			39,856	19,820	20,036	39,856	37,048	2,505	303	39,856	11,125	159	15	19,295	9,262	39,856
4.1.2	Reposición del Documento Personal de Identificación, emitido.	Documento			34,443	13,126	21,317	34,443	14,050	16,063	4,330	34,443	7,341	104	18	18,582	8,398	34,443
4.1.2	Renovación del Documento Personal de Identificación, emitido.	Documento			114,116	72,129	41,987	114,116	12,789	81,326	20,001	114,116	38,202	823	10	51,752	23,329	114,116
4.1.2	Reposición electrónica del Documento Personal de Identificación, emitido.	Documento			3,055	768	2,287	3,055	1,809	1,161	85	3,055	185	5	0	1,786	1,079	3,055
Objetivos		OPTIMIZACIÓN DE LA EMISIÓN DEL DOCUMENTO PERSONAL DE IDENTIFICACIÓN -DPI-																
Resultados alcanzados		1	En el mes de octubre se ejecutó el 9.19% con relación a la meta de 2,083,127 Documentos Personales de Identificación emitidos para el período 2020, lo que representa un acumulado del 60.87%.															
		2																
Obstáculos encontrados		1																
		2																
Observaciones																		


  
**Ing. Víctor Manuel González Pérez**  
 Subdirector de Procesos  
 Dirección de Procesos  
 Sede Central RENAP Guatemala, Guatemala

Nombre de la meta:

Documentos personales de Identificación por reposición vía electrónica, emitidos

 DIRECCIÓN DE PROCESOS  
 SEGUIMIENTO TEMÁTICO INSTITUCIONAL 2020  
 MES REPORTADO: OCTUBRE

P	D	M	País / Departamento / municipio	Población beneficiada												
				Sexo			Edad			Pueblo						
				Mujeres	Hombres	Total	Juventud 18 - 30 años	Adultos 31 a 60 años	Tercera Edad 61 años en adelante	Total	Maya	Xinca	Garífuna	Mestizos/Ladinos	Otro	Total
1	1	1	Total general	768	2,287	3,055	1,809	1,161	85	3,055	185	5	0	1,786	1,079	3,055
1			GUATEMALA	768	2,287	3,055	1,809	1,161	85	3,055	185	5	0	1,786	1,079	3,055
	1		GUATEMALA	768	2,287	3,055	1,809	1,161	85	3,055	185	5	0	1,786	1,079	3,055



**Ing. Víctor Manuel González Pérez**  
 Subdirector de Procesos  
 Dirección de Procesos  
 Sede Central RENAP Guatemala, Guatemala

Nombre de la meta:

Documentos personales de identificación por renovación, emitidos

**DIRECCIÓN DE PROCESOS  
SEGUIMIENTO TEMÁTICO INSTITUCIONAL 2020  
MES REPORTADO: OCTUBRE**

P	D	M	Departamento / municipio	Sexo			Población beneficiada			Pueblo						
				Mujeres	Hombres	Total	Juventud 18 a 30 años	Adultos 31 a 60 años	Tercera Edad 61 años en adelante	Total	Maya	Xinca	Garífuna	Mestizos /Ladinos	No Indican	Total
1	1	1	<b>Total general</b>	<b>72,129</b>	<b>41,987</b>	<b>114,116</b>	<b>12,789</b>	<b>81,326</b>	<b>20,001</b>	<b>114,116</b>	<b>36,202</b>	<b>823</b>	<b>10</b>	<b>51,752</b>	<b>23,329</b>	<b>114,116</b>
1	1		ESPAÑA	10		10	4	6		10	2			7	1	10
	1		MADRID	10		10	4	6		10	2			7	1	10
	1		AJALVIR	10		10	4	6		10	2			7	1	10
2			<b>ESTADOS UNIDOS DE AMÉRICA</b>	<b>327</b>	<b>477</b>	<b>804</b>	<b>266</b>	<b>515</b>	<b>23</b>	<b>804</b>	<b>202</b>			<b>332</b>	<b>270</b>	<b>804</b>
	1		ARIZONA	11	24	35	14	21		35	13			22	35	
	1		PHOENIX	11	24	35	14	21		35	13			22	35	
	2		CALIFORNIA	66	69	135	21	101	13	135	28			91	16	135
	1		LOS ANGELES	40	50	90	12	70	8	90	17			57	16	90
	2		SAN BERNARDINO	26	19	45	9	31	5	45	11			34	16	45
	3		COLORADO	7	14	21	7	14		21	5			16	21	
	1		DENVER	7	14	21	7	14		21	5			16	21	
	4		FLORIDA	10	19	29	8	21		29	16			6	7	29
	1		MIAMI	10	19	29	8	21		29	16			6	7	29
	5		GEORGIA	20	14	34	12	22		34	19			13	2	34
	1		ATLANTA	20	14	34	12	22		34	19			13	2	34
	6		ILLINOIS	32	33	65	21	41	3	65				65	65	
	1		CHICAGO	32	33	65	21	41	3	65				65	65	
	7		MARYLAND	96	152	248	93	153	2	248	80			168		248
	1		SILVER SPRING	96	152	248	93	153	2	248	80			168		248
	8		NEW YORK	53	91	144	58	83	3	144	40			54	50	144
	1		NEW YORK	53	91	144	58	83	3	144	40			54	50	144
	9		TEXAS	32	61	93	32	59	2	93	1			92	93	
	1		HOUSTON	32	61	93	32	59	2	93	1			92	93	
3			<b>GUATEMALA</b>	<b>71,792</b>	<b>41,510</b>	<b>113,302</b>	<b>12,519</b>	<b>80,805</b>	<b>19,978</b>	<b>113,302</b>	<b>37,998</b>	<b>823</b>	<b>10</b>	<b>51,413</b>	<b>23,058</b>	<b>113,302</b>
	1		ALTA VERAPAZ	4,072	3,082	7,154	904	5,292	958	7,154	4,767			280	2,107	7,154
	1		CHIAHAL	141	138	279	36	194	49	279	267			12		279
	2		CHISEC	288	217	505	65	385	55	505					505	505
	3		COBAN	431	363	794	113	593	88	794	22				772	794
	4		FRAY BARTOLOME DE LAS CASAS	403	246	649	64	513	72	649	623			22	4	649
	5		LANQUIN	117	87	204	26	149	29	204	109				95	204
	6		PANZOS	112	61	173	23	132	18	173	172			1		173
	7		RAXRUHA	152	102	254	24	198	32	254	197			57		254
	8		SAN CRISTOBAL VERAPAZ	285	272	557	80	399	78	557	1			1	555	557
	9		SAN JUAN CHAMELCO	473	283	756	60	563	133	756	560			21	175	756
	10		SAN MIGUEL TUZURU	272	324	596	97	418	81	596	576			20		596
	11		SAN PEDRO CARCHA	268	178	446	71	294	81	446	434			12		446
	12		SANTA CATALINA LA TINTA	138	69	207	22	158	27	207	204			3		207
	13		SANTA CRUZ VERAPAZ	146	120	266	36	187	43	266	224			41	1	266
	14		SANTA MARIA CAHABON	188	149	337	35	275	27	337	332			5		337
	15		SENAHU	353	264	617	72	460	85	617	598			19		617
	16		TACTIC	181	115	296	43	213	40	296	234			62		296
	17		TAMAHU	124	94	218	37	161	20	218	214			4		218
2			<b>BAJA VERAPAZ</b>	<b>1,813</b>	<b>1,095</b>	<b>2,908</b>	<b>289</b>	<b>2,115</b>	<b>504</b>	<b>2,908</b>	<b>1,470</b>			<b>892</b>	<b>546</b>	<b>2,908</b>
	1		CUBULCO	174	147	321	41	237	43	321	263			56		321
	2		GRANADOS	141	77	218	24	150	44	218	3			6	209	218
	3		PURULHA	236	172	408	44	310	54	408	376			32		408
	4		RABINAL	525	283	808	55	616	137	808	688			120		808
	5		SALAMA	299	146	445	39	312	94	445	105			340		445
	6		SAN JERONIMO	196	125	321	29	227	65	321	23			240	58	321
	7		SAN MIGUEL CHICAJ	186	103	289	40	195	54	289	10				279	289
	8		SANTA CRUZ EL CHOL	56	42	98	17	68	13	98				98		98
3			<b>CHIMALTENANGO</b>	<b>2,938</b>	<b>1,701</b>	<b>4,639</b>	<b>497</b>	<b>3,390</b>	<b>752</b>	<b>4,639</b>	<b>2,089</b>			<b>380</b>	<b>2,170</b>	<b>4,639</b>
	1		ACATENANGO	31	13	44	2	33	9	44	3			14	27	44
	2		CHIMALTENANGO	565	344	909	124	677	108	909	127				782	909
	3		EL TEJAR	149	105	254	23	193	38	254	97			138	19	254
	4		PARRAMOS	69	45	114	9	82	23	114	2			1	111	114
	5		PATZICIA	52	23	75	5	54	16	75	71			3	1	75
	6		PATZUN	488	262	750	84	576	90	750	722			21	7	750
	7		POCHUTA	25	23	48	8	32	8	48	5			43		48
	8		SAN ANDRES ITZAPA	33	20	53	2	37	14	53	38			15		53
	9		SAN JOSE POAQUIL	229	128	357	26	254	77	357	348			9		357
	10		SAN JUAN COMALAPA	113	52	165	14	116	35	165	161			2	2	165
	11		SAN MARTIN JILOTEPEQUE	117	58	175	14	113	48	175	60			9	106	175
	12		SAN PEDRO YEOPACAPA	61	38	99	7	61	31	99	69			28	2	99
	13		SANTA APOLONIA	44	28	72	5	47	20	72	70			2		72
	14		SANTA CRUZ BALANYA	138	80	218	21	157	40	218	213			5		218
	15		TECPAN GUATEMALA	743	439	1,182	145	870	167	1,182	67			3	1,112	1,182
	16		ZARAGOZA	81	43	124	8	88	28	124	36			87	1	124
4			<b>CHIQUIMULA</b>	<b>2,705</b>	<b>1,419</b>	<b>4,124</b>	<b>476</b>	<b>2,937</b>	<b>711</b>	<b>4,124</b>	<b>46</b>		<b>1</b>	<b>3,399</b>	<b>738</b>	<b>4,124</b>
	1		CAMOTAN	367	215	582	83	426	73	582	2			3	577	582
	2		CHIQUIMULA	570	280	850	90	626	134	850	1			1	848	850
	3		CONCEPCION LAS MINAS	64	29	93	13	58	22	93				31	62	93
	4		ESQUIPULAS	368	189	557	74	394	89	557	2			547	8	557
	5		IPALA	313	173	486	43	311	132	486				485	1	486
	6		JOCOTAN	277	139	416	71	307	38	416	40			375	1	416
	7		OLOPA	205	100	305	31	215	59	305	1			304		305
	8		QUEZALTEPEQUE	294	139	433	30	333	70	433				433		433
	9		SAN JACINTO	80	48	128	13	86	29	128				128		128
	10		SAN JOSE LA ARADA	78	41	119	9	80	30	119				30	89	119
	11		SAN JUAN ERMITA	89	66	155	19	101	35	155				155		155
5			<b>EL PROGRESO</b>	<b>1,299</b>	<b>735</b>	<b>2,034</b>	<b>214</b>	<b>1,384</b>	<b>436</b>	<b>2,034</b>	<b>14</b>	<b>1</b>		<b>2,017</b>	<b>2</b>	<b>2,034</b>
	1		EL JICARO	107	56	163	19	106	38	163				163		163
	2		GUASTATOYA	227	122	349	20	247	82	349	6			343		349
	3		MORAZAN	72												

Nombre de la meta:

Documentos personales de Identificación por renovación, emitidos

**DIRECCIÓN DE PROCESOS  
SEGUIMIENTO TEMÁTICO INSTITUCIONAL 2020  
MES REPORTADO: OCTUBRE**

P	D	M	Departamento / municipio	Sexo			Juventud			Adultos			Tercera Edad			Pueblo					
				Mujeres	Hombres	Total	18 a 30 años		31 a 40 años		61 años en adelante		Total	Maya	Xinca	Garifuna	Mestizos /Ladinos	No indican	Total		
6			<b>ESCUINTLA</b>	<b>2,405</b>	<b>1,730</b>	<b>4,135</b>	<b>447</b>	<b>2,971</b>	<b>717</b>	<b>4,135</b>	<b>48</b>										
	1		ESCUINTLA	274	176	450	48	299	103	450								3,060	1,027	4,135	
	2		GUANAGAZAPA	3		3			2	3									450	450	
	3		IZTAPA	240	149	389	57	284	48	389	4							3		3	
	4		LA DEMOCRACIA	104	117	221	24	164	33	221								384	1	389	
	5		LA GOMERA	272	190	462	50	333	79	462								133	329	462	
	6		MASAGUA	185	123	308	38	213	57	308								306	2	308	
	7		NUOVA CONCEPCION	268	182	450	30	329	91	450	3							447		450	
	8		PALIN	112	63	175	15	139	21	175	25							150		175	
	9		PUERTO SAN JOSE	151	95	246	30	182	34	246	1								245	246	
	10		SAN VICENTE PACAYA	149	108	257	23	198	36	257	9									257	
	11		SANTA LUCIA COTZUMALGUAPA	113	72	185	13	116	56	185								248		185	
	12		SIPACATE	78	64	142	18	107	17	142	2								140	142	
	13		SIQUINALA	270	276	546	71	382	93	546	2								544	546	
	14		TIQUISATE	186	115	301	30	224	47	301	2							299		301	
7			<b>GUATEMALA</b>	<b>11,287</b>	<b>6,861</b>	<b>18,148</b>	<b>2,173</b>	<b>12,328</b>	<b>3,647</b>	<b>18,148</b>	<b>1,392</b>	<b>1</b>	<b>1</b>	<b>10,452</b>	<b>6,302</b>	<b>18,148</b>					
	1		AMATITLAN	461	315	776	125	504	147	776									499	277	776
	2		CHINAUTLA	364	218	582	81	394	107	582									28	554	582
	3		CHUARRANCHO	102	56	158	15	120	23	158	118								40		158
	4		FRAJANES	301	188	489	51	358	80	489									186	303	489
	5		GUATEMALA	5,743	3,794	9,537	1,162	6,309	2,066	9,537	233	1							6,015	3,288	9,537
	6		MIXCO	404	217	621	77	419	125	621	22								599		621
	7		PALENCIA	350	192	542	55	396	91	542	1									541	542
	8		SAN JOSE DEL GOLFO	32	11	43	3	22	18	43									43		43
	9		SAN JOSE PINULA	472	227	699	70	530	99	699									48	651	699
	10		SAN JUAN SACATEPEQUEZ	476	248	724	115	494	115	724	636								76	12	724
	11		SAN MIGUEL PETAPA	339	189	528	56	379	93	528	2								525	1	528
	12		SAN PEDRO AYAMPUC	213	82	295	22	220	53	295	1									294	295
	13		SAN PEDRO SACATEPEQUEZ	227	152	379	51	270	58	379	291								88		379
	14		SAN RAYMUNDO	255	122	377	45	236	96	377										377	377
	15		SANTA CATARINA PINULA	305	204	509	59	359	91	509									507	2	509
	16		VILLA CAÑALES	422	206	628	60	432	136	628									626	2	628
	17		VILLA NUEVA	821	440	1,261	126	886	249	1,261	88								1,172		1,261
8			<b>HUEHUETENANGO</b>	<b>7,196</b>	<b>3,711</b>	<b>10,907</b>	<b>1,324</b>	<b>7,952</b>	<b>1,631</b>	<b>10,907</b>	<b>6,808</b>		<b>1</b>	<b>1,172</b>	<b>3,976</b>	<b>123</b>	<b>10,907</b>				
	1		AGUACATAN	430	261	691	74	507	110	691	611								80		691
	2		CHIANTLA	538	344	882	106	657	119	882	25								855	2	882
	3		COLOTENANGO	336	188	524	85	384	55	524	511								13		524
	4		CONCEPCION HUISTA	91	54	145	20	108	17	145	136								9		145
	5		CUILCO	519	279	798	85	594	119	798	10								788		798
	6		HUEHUETENANGO	542	313	855	100	577	178	855	49								804	2	855
	7		JACALTENANGO	54	30	84	7	63	14	84										84	84
	8		LA DEMOCRACIA	255	120	375	53	278	44	375	172								203		375
	9		LA LIBERTAD	171	105	276	39	193	44	276	25								251		276
	10		MALACATANCITO	110	64	174	21	123	30	174	14								160		174
	11		NENTON	252	106	358	42	278	38	358	277								81		358
	12		PETATAN	12	7	19	2	17		19	17								2		19
	13		SAN ANTONIO HUISTA	177	113	290	34	221	35	290	124								166		290
	14		SAN GASPAR IXCHIL	106	50	156	23	112	21	156	152								4		156
	15		SAN ILDEFONSO IXTAHUACAN	334	139	473	65	351	57	473	447								26		473
	16		SAN JUAN ATITAN	443	213	656	80	456	120	656	654								2		656
	17		SAN JUAN IXCOY	133	66	199	8	141	50	199	139								44	16	199
	18		SAN MATEO IXTATAN	204	59	263	52	200	11	263	262								1		263
	19		SAN MIGUEL ACATAN	53	26	79	14	59	6	79	79										79
	20		SAN PEDRO NECTA	12	8	20	5	10	5	20	16								4		20
	21		SAN PEDRO SOLOMA	328	137	465	47	321	97	465	445								20		465
	22		SAN RAFAEL LA INDEPENDENCIA	47	24	71	10	47	14	71	71										71
	23		SAN RAFAEL PETZAL	88	46	134	16	98	20	134	122								12		134
	24		SAN SEBASTIAN COATAN	241	103	344	35	293	16	344	344										344
	25		SAN SEBASTIAN HUEHUETENANGO	324	177	501	60	364	77	501	480								19	2	501
	26		SANTA ANA HUISTA	75	45	120	17	87	16	120	31								72	17	120
	27		SANTA BARBARA	236	83	319	28	203	88	319	319										319
	28		SANTA CRUZ BARILLAS	149	68	217	19	180	18	217	182								35		217
	29		SANTA EULALIA	394	179	573	79	425	69	573	570								3		573
	30		SANTIAGO CHIMALTENANGO	107	57	164	22	121	21	164	163								1		164
	31		TECITIAN	78	49	127	15	84	28	127	1								126		127
	32		TODOS SANTOS CUCHUMATAN	257	120	377	41	271	65	377	349								28		377
	33		UNION CANTINIL	100	78	178	20	129	29	178	11								167		178
9			<b>IZABAL</b>	<b>1,473</b>	<b>891</b>	<b>2,364</b>	<b>293</b>	<b>1,698</b>	<b>373</b>	<b>2,364</b>	<b>376</b>		<b>8</b>	<b>1,966</b>	<b>14</b>	<b>2,364</b>					
	1		EL ESTOR	93	72	165	33	115	17	165	135								30		165
	2		LIVINGSTON	329	207	536	76	402	58	536	234								8	294	536
	3		LOS AMATES	366	204	570	62	394	114	570	2										570
	4		MORALES	415	255	670	75	493	102	670	1										

Nombre de la meta:

Documentos personales de Identificación por renovación, emiidos

**DIRECCIÓN DE PROCESOS  
SEGUIMIENTO TEMÁTICO INSTITUCIONAL 2020  
MES REPORTADO: OCTUBRE**

P	D	M	Departamento / municipio	Sexo			Edad			Pueblo							
				Mujeres	Hombres	Total	Juventud	Adultos	Tercera	Total	Maya	Xinca	Garifuna	Mestizos /Ladinos	No Indican	Total	
							18 a 30 años	31 a 40 años	Edad 61 años en adelante								
11			<b>JUTIAPA</b>	<b>3,105</b>	<b>1,681</b>	<b>4,786</b>	<b>441</b>	<b>3,477</b>	<b>868</b>	<b>4,786</b>	<b>7</b>	<b>357</b>			<b>3,219</b>	<b>1,203</b>	<b>4,786</b>
	1		AGUA BLANCA	124	63	187	18	138	31	187					100	87	187
	2		ASUNCION MITA	118	72	190	15	142	33	190					178	12	190
	3		ATESCATEMPA	116	55	171	20	118	33	171					13	158	171
	4		COMAPA	216	123	339	22	254	63	339					338	1	339
	5		CONSUACO	25	10	35	1	27	7	35					35		35
	6		EL ADELANTO	27	20	47	4	33	10	47					47		47
	7		EL PROGRESO	381	198	579	57	415	107	579					52	527	579
	8		JALPATAGUA	170	109	279	20	204	55	279					279		279
	9		JEREZ	41	26	67	2	47	18	67					67		67
	10		JUTIAPA	581	328	909	101	664	144	909	7				736	7	909
	11		MOYUTA	469	245	714	70	512	132	714		159			714		714
	12		PASACO	90	63	153	14	116	23	153					139	14	153
	13		QUESADA	332	178	510	43	378	89	510				190	320		510
	14		SAN JOSE ACATEMPA	127	43	170	13	114	43	170				2	43	125	170
	15		SANTA CATARINA MITA	180	85	265	21	185	59	265				6	1	258	265
	16		YUPILTEPEQUE	106	63	169	20	129	20	169					155	14	169
	17		ZAPOTITLAN	2		2		1	1	2							2
12			<b>PETEN</b>	<b>1,869</b>	<b>1,082</b>	<b>2,951</b>	<b>383</b>	<b>2,119</b>	<b>449</b>	<b>2,951</b>	<b>783</b>				<b>2,156</b>	<b>12</b>	<b>2,951</b>
	1		DOLORES	141	91	232	20	155	57	232					3	227	232
	2		EL CHAL	42	17	59	8	45	6	59					4	55	59
	3		FLORES	163	89	252	24	185	43	252					5	247	252
	4		LA LIBERTAD	319	189	508	76	357	75	508	66				442		508
	5		LAS CRUCES	20	9	29	3	24	2	29					5	24	29
	6		MELCHOR DE MENCOS	95	45	140	17	102	21	140					3	137	140
	7		POPTUN	188	118	306	37	227	42	306					103	203	306
	8		SAN ANDRES	57	25	82	10	61	11	82					13	69	82
	9		SAN BENITO	151	88	239	20	173	46	239					8	230	239
	10		SAN FRANCISCO	52	20	72	11	48	13	72				10	62		72
	11		SAN JOSE	33	15	48	4	41	3	48					8	40	48
	12		SAN LUIS	331	191	522	76	377	69	522	337				176	9	522
	13		SANTA ANA	57	42	99	9	71	19	99					6	93	99
	14		SAYAXCHE	220	143	363	68	253	42	363	212				151		363
13			<b>QUETZALTENANGO</b>	<b>5,232</b>	<b>2,698</b>	<b>7,930</b>	<b>861</b>	<b>5,451</b>	<b>1,618</b>	<b>7,930</b>	<b>3,661</b>				<b>2,759</b>	<b>1,510</b>	<b>7,930</b>
	1		ALMOLONGA	99	44	143	13	103	27	143						143	143
	2		CABRICAN	339	179	518	65	358	95	518	454				64		518
	3		CAJOLA	129	52	181	19	116	46	181	147				34		181
	4		CANTEL	265	149	414	42	304	68	414	386				28		414
	5		COATEPEQUE	434	245	679	71	429	179	679					677	2	679
	6		COLOMBA	280	133	413	39	284	90	413					394	19	413
	7		CONCEPCION CHIQUIRICHAPA	148	67	215	29	161	25	215	203				12		215
	8		EL PALMAR	107	48	150	17	104	29	150					58	27	150
	9		FLORES COSTA CUCA	140	105	245	32	155	58	245					245		245
	10		GENOVA	229	93	322	34	220	68	322	33				289		322
	11		HUITAN	188	93	281	38	191	52	281	255				26		281
	12		LA ESPERANZA	194	97	291	35	222	34	291	117				174		291
	13		OLINTEPEQUE	202	62	264	22	202	40	264	226				28	10	264
	14		OSTUNCALCO	173	70	243	28	176	39	243	213				30		243
	15		PALESTINA DE LOS ALTOS	238	139	377	59	246	72	377	75				37	265	377
	16		QUETZALTENANGO	558	268	826	71	513	242	826	34				112	680	826
	17		SALCAJA	159	93	252	26	178	48	252	1				5	246	252
	18		SAN CARLOS SUIA	287	171	458	37	307	114	458	211				247		458
	19		SAN FRANCISCO LA UNION	86	37	123	9	95	19	123	110				13		123
	20		SAN MARTIN SACATEPEQUEZ	325	186	511	73	360	78	511	499				11	1	511
	21		SAN MATEO	71	52	123	10	85	28	123	5				1	117	123
	22		SAN MIGUEL SIGUILA	216	106	322	37	231	54	322	286				36		322
	23		SIBILLA	189	90	279	21	191	67	279	71				208		279
	24		ZUNIL	181	119	300	34	220	46	300	277				23		300
14			<b>QUICHE</b>	<b>4,700</b>	<b>2,579</b>	<b>7,279</b>	<b>803</b>	<b>5,427</b>	<b>1,049</b>	<b>7,279</b>	<b>5,702</b>	<b>1</b>			<b>667</b>	<b>909</b>	<b>7,279</b>
	1		CANILLA	101	68	169	22	126	21	169	107				62		169
	2		CHAJUL	128	59	187	27	124	36	187	168				19		187
	3		CHICAMAN	110	72	182	20	134	28	182	102				53	27	182
	4		CHICHE	123	85	208	25	145	38	208						208	208
	5		CHICHICASTENANGO	674	332	1,006	114	735	157	1,006	996	1			9		1,006
	6		CHINIQUE	188	126	314	28	239	47	314						314	314
	7		CUNEN	174	93	267	32	206	29	267	233				34		267
	8		IXCAN	307	188	495	70	376	49	495	330				158	7	495
	9		JOYABAJ	93	33	126	12	97	17	126	123				3		126
	10		NEBAJ	363	201	564	53	436	75	564	539				25		564
	11		PACHALUM	195	93	288	23	204	61	288					5	288	288
	12		PATZITE	159	70	229	28	171	30	229	224				5		229
	13		SACAPULAS	345	183	528	54	397	77	528	501				6	21	528
	14		SAN ANDRES SAJACABAJA	205	110	315	41	229	45	315	271				29	15	315
	15		SAN ANTONIO ILOTENANGO	124	71	195	12	147	36	195	191				4		195
	16		SAN BARTOLOME JOCOTENANGO	111	52	163	21	109	33	163	154				9		163
	17		SAN JUAN COTZAL	149	97	246	16	198	32	246	239				7		246
	18		SAN PEDRO JOCOPILAS	202	98	300	26	235	39	300	285				13	2	300
	19		SANTA CRUZ DEL QUICHE	373	208	581	68	416	97	581	492				89		581
	20		USPANTAN	223	142	365	46	307	12	365	253				112		365
	21		ZACUALPA	353	198	551	65	396	90	551	494				30	27	551



Nombre de la meta:

Documentos personales de Identificación por renovación, emitidos

**DIRECCIÓN DE PROCESOS  
SEGUIMIENTO TEMÁTICO INSTITUCIONAL 2020  
MES REPORTADO: OCTUBRE**

P	D	M	Departamento / municipio	Sexo			Edad			Pueblo							
				Mujeres	Hombres	Total	Juventud 18 a 30 años	Adultos 31 a 40 años	Tercera Edad 41 años en adelante	Total	Maya	Xinca	Garifuna	Mestizos /Ladinos	No indican	Total	
15			RETALHULEU	1,660	955	2,615	295	1,807	513	2,615	130				2,476	9	2,615
	1		CHAMPERICO	89	44	133	7	95	31	133	18				115		133
	2		EL ASINTAL	210	79	289	42	191	56	289	65				223	1	289
	3		RETALHULEU	303	190	493	49	349	95	493					493		493
	4		RETALHULEU	471	267	738	84	496	158	738	1				737		738
	5		SAN ANDRES VILLA SECA	226	145	371	49	264	58	371	40				323	8	371
	6		SAN FELIPE RETALHULEU	52	27	79	5	55	19	79	1				78		79
	7		SAN MARTIN ZAPOTITLAN	89	76	165	24	116	25	165	5				160		165
	8		SAN SEBASTIAN	129	79	208	22	144	42	208					208		208
	9		SANTA CRUZ MULUA	91	48	139	13	97	29	139					139		139
16			SACATEPEQUEZ	1,265	766	2,031	197	1,482	352	2,031	400	1			483	1,147	2,031
	1		ANTIGUA GUATEMALA	119	52	171	13	111	47	171							171
	2		CIUDAD VIEJA	145	95	240	27	173	40	240							240
	3		JOCOTENANGO	107	75	182	15	138	29	182					154	28	182
	4		MAGDALENA MILPAS ALTAS	85	45	130	16	95	19	130					11	119	130
	5		PASTORES	83	37	120	20	79	21	120	7				113		120
	6		SAN ANTONIO AGUAS CALIENTES	30	28	58	6	48	4	58	35				5	18	58
	7		SAN BARTOLOME MILPAS ALTAS	6	6	12		10	2	12					12		12
	8		SAN JUAN ALOTENANGO	11	6	17	2	11	4	17							17
	9		SAN LUCAS SACATEPEQUEZ	154	74	228	19	167	42	228	1						228
	10		SAN MIGUEL DUEÑAS	74	47	121	12	84	25	121							121
	11		SANTA CATARINA BARAHONA	28	14	42	2	29	11	42	35				7		42
	12		SANTA LUCIA MILPAS ALTAS	136	82	238	16	184	38	238	6	1			179	52	238
	13		SANTA MARIA DE JESUS	101	99	200	22	144	34	200	170				30		200
	14		SANTIAGO SACATEPEQUEZ	96	68	164	17	129	18	164	86				1	77	164
	15		SANTO DOMINGO XENACOJ	19	12	31		21	10	31							31
	16		SUMPANGO	51	26	77	10	59	8	77	60				1	16	77
17			SAN MARCOS	6,178	3,452	9,630	1,016	6,830	1,784	9,630	3,056				5,085	1,489	9,630
	1		AYUTLA	174	101	275	35	206	34	275					275		275
	2		CATARINA	181	91	272	30	195	47	272	2				270		272
	3		COMITANCILLO	341	171	512	51	384	77	512	512						512
	4		CONCEPCION TUTUJAPA	508	210	718	59	555	104	718	694				23	1	718
	5		EL QUETZAL	1	1	2		1	1	2							2
	6		EL TUMBADOR	122	82	204	19	136	49	204					1		204
	7		ESQUIPULAS PALO GORDO	80	45	125	13	94	18	125	1				124		125
	8		IXCHIGUAN	294	179	473	44	360	69	473	468				5		473
	9		LA BLANCA	106	66	172	21	124	27	172					172		172
	10		LA REFORMA	140	64	204	20	141	43	204					7	197	204
	11		MALACATAN	431	177	608	86	405	117	608					608		608
	12		NEUEVO PROGRESO	174	87	261	34	177	50	261	1				260		261
	13		OCOS	36	25	61	6	43	12	61					61		61
	14		PAJAPITA	257	132	389	36	292	61	389					389		389
	15		RIO BLANCO	39	21	60	8	44	8	60	21				39		60
	16		SAN ANTONIO SACATEPEQUEZ	150	78	228	17	150	61	228					2	226	228
	17		SAN CRISTOBAL CUCHO	96	55	151	20	94	37	151					151		151
	18		SAN JOSE EL RODEO	37	24	61	6	41	14	61	2				59		61
	19		SAN JOSE OJETENAM	91	74	165	13	110	42	165					165		165
	20		SAN LORENZO	201	130	331	42	222	67	331	212				8	111	331
	21		SAN MARCOS	414	250	664	85	448	131	664	40				604	20	664
	22		SAN MIGUEL IXTHUACAN	269	170	439	33	306	100	439	429				9	1	439
	23		SAN PABLO	111	49	160	12	104	44	160	26				134		160
	24		SAN PEDRO SACATEPEQUEZ	437	288	725	97	476	152	725	1				1	723	725
	25		SAN RAFAEL PIE DE LA CUESTA	125	89	214	19	166	29	214	4				209	1	214
	26		SIBINAL	119	69	188	21	128	39	188	31				157		188
	27		SIPACAPA	197	107	304	30	209	65	304	268				33	3	304
	28		TACANA	513	297	810	88	604	118	810	1				807	2	810
	29		TAJUMULCO	211	107	318	21	235	62	318	308				10		318
	30		TEUTLA	324	213	537	50	381	106	537	35				502		537
18			SANTA ROSA	2,020	1,222	3,242	310	2,323	609	3,242	16	381			2,454	391	3,242
	1		BARBERENA	227	157	384	39	258	87	384					383	1	384
	2		CASILLAS	184	123	307	43	208	56	307				157	129	21	307
	3		CHICHIMULILLA	303	142	445	31	343	71	445	1				444		445
	4		CUILAPA	80	31	111	10	59	42	111	4				107		111
	5		GUAZACAPAN	100	68	168	20	133	15	168					168		168
	6		NEUEVA SANTA ROSA	333	184	517	51	364	102	517	7	184			310	16	517
	7		ORATORIO	95	58	153	12	109	32	153	2				150	1	153
	8		PUEBLO NUEVO VIÑAS	122	81	203	16	149	38	203					203		203
	9		SAN JUAN TECUACO	22	16	38	3	28	7	38				4	34		38
	10		SAN RAFAEL LAS FLORES	100	64	164	25	114	25	164	1	36			82	45	164
	11		SANTA CRUZ NARANJO	88	63	151	14	113	24	151					151		151
	12		SANTA MARIA IXHUATAN	73	26	99	8	77	14	99					20	79	99
	13		SANTA ROSA DE LIMA	153	91	244	18	178	48	244					16	228	244
	14		TAXISCO	140	118	258	20	190	48	258	1				257		258




Nombre de la meta:

Documentos personales de Identificación por renovación, emitidos

**DIRECCIÓN DE PROCESOS**  
**SEGUIMIENTO TEMÁTICO INSTITUCIONAL 2020**  
**MES REPORTADO: OCTUBRE**

P	D	M	Departamento / municipio	Sexo			Juventud			Adultos			Tercera Edad			Pueblo					
				Mujeres	Hombres	Total	18 a 30 años		31 a 40 años		61 años en adelante		Total	Maya	Xinca	Garífuna	Mestizos /Ladinos	No indican	Total		
19			<b>SOLOLA</b>	<b>1,839</b>	<b>1,141</b>	<b>2,980</b>	<b>255</b>	<b>2,245</b>	<b>480</b>	<b>2,980</b>	<b>2,351</b>				<b>94</b>	<b>535</b>	<b>2,980</b>				
	1		CONCEPCION	67	39	106	9	80	17	106	28				1	77	106				
	2		NAHUALA	265	163	428	17	343	68	428	427					1	428				
	3		PANAJACHEL	69	53	122	13	91	18	122	102					20	122				
	4		SAN ANDRES SEMETABAJ	177	121	298	32	224	42	298	285					13	298				
	5		SAN ANTONIO PALOPO	91	59	150	13	111	26	150	137					13	150				
	6		SAN JOSE CHACAYÁ	4	2	6		5	1	6	5				1		6				
	7		SAN JUAN LA LAGUNA	40	35	75	5	62	8	75	75						75				
	8		SAN LUCAS TOLIMAN	135	87	222	16	172	34	222	197				25		222				
	9		SAN MARCOS LA LAGUNA	8	10	18	2	15	1	18	18						18				
	10		SAN PABLO LA LAGUNA	3	8	11		11		11	11						11				
	11		SAN PEDRO LA LAGUNA	72	60	132	9	94	29	132	129				1	2	132				
	12		SANTA CATARINA IXTAHUACAN	87	29	116	12	81	23	116	114					2	116				
	13		SANTA CATARINA PALOPO	19	10	29	3	25	1	29	27				2		29				
	14		SANTA CLARA LA LAGUNA	56	32	88	12	69	7	88	88						88				
	15		SANTA CRUZ LA LAGUNA	29	26	55	9	37	9	55	55						55				
	16		SANTA LUCIA UTATLAN	96	44	140	4	101	35	140	136				4		140				
	17		SANTA MARIA VISITACION	10	14	24	3	19	2	24	22				2		24				
	18		SANTIAGO ATITLAN	125	77	202	29	152	21	202	197				2	3	202				
	19		SOLOLA	486	272	758	67	553	138	758	298				10	450	758				
20			<b>SUCHITEPEQUEZ</b>	<b>2,529</b>	<b>1,477</b>	<b>4,006</b>	<b>447</b>	<b>2,871</b>	<b>688</b>	<b>4,006</b>	<b>828</b>	<b>1</b>			<b>1,708</b>	<b>1,469</b>	<b>4,006</b>				
	1		CHICACAO	255	153	408	62	280	66	408							408				
	2		CUYOTENANGO	132	63	195	24	144	27	195						116	195				
	3		MAZATENANGO	247	122	369	47	245	77	369					20	349	369				
	4		PATULUL	136	114	250	17	183	50	250	58		1		191		250				
	5		PUEBLO NUEVO	29	10	39	5	27	7	39	26				3	10	39				
	6		RIO BRAVO	127	83	210	24	154	32	210					210		210				
	7		SAMAYAC	165	78	243	31	169	43	243	204				35	4	243				
	8		SAN ANTONIO SUCHITEPEQUEZ	230	134	364	26	267	71	364	189				175		364				
	9		SAN BERNARDINO	63	40	103	14	75	14	103	67				36		103				
	10		SAN FRANCISCO ZAPOTITLAN	115	61	176	23	126	27	176	25				151		176				
	11		SAN GABRIEL	64	34	98	6	74	18	98	31				64	3	98				
	12		SAN JOSE EL IDOLO	57	39	96	14	63	19	96	1				93	2	96				
	13		SAN JOSE LA MAQUINA	163	70	233	24	177	32	233					8	225	233				
	14		SAN JUAN BAUTISTA	83	69	152	19	106	27	152	4				148		152				
	15		SAN LORENZO	65	35	100	8	77	15	100	1				3	96	100				
	16		SAN MIGUEL PANAN	62	35	97	13	71	13	97	3				94		97				
	17		SAN PABLO JOCOPILAS	149	90	239	19	180	40	239	10				5	224	239				
	18		SANTA BARBARA	105	81	186	21	127	38	186	5				181		186				
	19		SANTO DOMINGO SUCHITEPEQUEZ	109	69	178	19	131	28	178					109	69	178				
	20		SANTO TOMAS LA UNION	136	68	204	21	148	35	204	190				14		204				
	21		ZUNILITO	37	29	66	10	47	9	66	14				52		66				
21			<b>TOTONICAPAN</b>	<b>2,735</b>	<b>1,349</b>	<b>4,084</b>	<b>402</b>	<b>2,925</b>	<b>757</b>	<b>4,084</b>	<b>4,041</b>				<b>37</b>	<b>6</b>	<b>4,084</b>				
	1		MOMOSTENANGO	812	376	1,188	92	878	218	1,188	1,185				2	1	1,188				
	2		SAN ANDRES XECUL	205	117	322	36	243	43	322	321					1	322				
	3		SAN BARTOLO	138	73	211	29	136	46	211	211						211				
	4		SAN CRISTOBAL TONONICAPAN	221	92	313	30	240	43	313	296				15	2	313				
	5		SAN FRANCISCO EL ALTO	442	208	650	64	492	94	650	647				2	1	650				
	6		SANTA LUCIA LA REFORMA	140	52	192	31	140	21	192	192						192				
	7		SANTA MARIA CHIQUIMULA	260	167	427	36	284	107	427	426				1		427				
	8		TOTONICAPAN	517	264	781	84	512	185	781	763				17	1	781				
22			<b>ZACAPA</b>	<b>1,425</b>	<b>845</b>	<b>2,270</b>	<b>226</b>	<b>1,603</b>	<b>441</b>	<b>2,270</b>	<b>1</b>				<b>1,592</b>	<b>677</b>	<b>2,270</b>				
	1		CABAÑAS	63	43	106	13	71	22	106					106		106				
	2		ESTANZUELA	114	64	178	16	131	31	178					178		178				
	3		GUALAN	214	115	329	22	229	78	329					329		329				
	4		HUITE	25	13	38	2	32	4	38					38		38				
	5		LA UNION	183	178	361	49	259	53	361	1				360		361				
	6		RIO HONDO	35	21	56	3	33	20	56					56		56				
	7		SAN DIEGO	52	40	92	10	67	15	92					39	53	92				
	8		SAN JORGE	125	55	180	22	134	24	180					180		180				
	9		TECULUTAN	141	101	242	25	176	41	242					241	1	242				
	10		USUMATLAN	46	19	65	9	49	7	65					65		65				
	11		ZACAPA	427	196	623	55	422	146	623						623	623				



**Ing. Víctor Manuel González Pérez**  
Subdirector de Procesos  
Dirección de Procesos  
Sede Central RENAP Guatemala, Guatemala

Nombre de la meta:

Documentos personales de Identificación por reposición, emitidos

**DIRECCIÓN DE PROCESOS  
SEGUIMIENTO TEMÁTICO INSTITUCIONAL 2020  
MES REPORTADO: OCTUBRE**

P	D	M	Departamento / municipio	Sexo			Tercera Edad			Pueblo						
				Mujeres	Hombres	Total	Total	18 a 30 años	31 a 60 años	61 años en adelante	Maya	Xinca	Garifuna	Mestizos /Ladinos	No indican	Total
1	1	1	<b>Total general</b>	<b>13,126</b>	<b>21,317</b>	<b>34,443</b>	<b>14,050</b>	<b>16,063</b>	<b>4,330</b>	<b>34,443</b>	<b>7,341</b>	<b>104</b>	<b>18</b>	<b>18,582</b>	<b>8,398</b>	<b>34,443</b>
1	1	1	<b>ESTADOS UNIDOS DE AMÉRICA</b>	<b>220</b>	<b>377</b>	<b>597</b>	<b>322</b>	<b>271</b>	<b>4</b>	<b>597</b>	<b>124</b>		<b>1</b>	<b>248</b>	<b>224</b>	<b>597</b>
		1	ARIZONA	11	21	32	16	16		32	8				24	32
		1	PHOENIX	11	21	32	16	16		32	8				24	32
2		1	CALIFORNIA	49	66	115	53	60	2	115	26			72	17	115
		1	LOS ANGELES	42	52	94	42	50	2	94	21			56	17	94
		1	SAN BERNARDINO	7	14	21	11	10		21	5			16		21
3		1	COLORADO	6	10	16	6	10		16	5			1	10	16
		1	DENVER	6	10	16	6	10		16	5			1	10	16
4		1	FLORIDA	9	20	29	15	14		29	11		1	7	10	29
		1	MIAMI	9	20	29	15	14		29	11		1	7	10	29
5		1	GEORGIA	8	13	21	13	8		21	12			7	2	21
		1	ATLANTA	8	13	21	13	8		21	12			7	2	21
6		1	ILLINOIS	29	60	89	40	48	1	89	1			1	87	89
		1	CHICAGO	29	60	89	40	48	1	89	1			1	87	89
7		1	MARYLAND	67	101	168	101	67		168	39			128	1	168
		1	SILVER SPRING	67	101	168	101	67		168	39			128	1	168
8		1	NEW YORK	28	56	84	51	32	1	84	22			32	30	84
		1	NUOVA YORK	28	56	84	51	32	1	84	22			32	30	84
9		1	TEXAS	13	30	43	27	16		43					43	43
		1	HOUSTON	13	30	43	27	16		43					43	43
3		1	<b>GUATEMALA</b>	<b>12906</b>	<b>20940</b>	<b>33846</b>	<b>13728</b>	<b>15792</b>	<b>4326</b>	<b>33846</b>	<b>7217</b>	<b>104</b>	<b>17</b>	<b>18334</b>	<b>8174</b>	<b>33846</b>
1		1	<b>ALTA VERAPAZ</b>	<b>528</b>	<b>1059</b>	<b>1587</b>	<b>774</b>	<b>655</b>	<b>158</b>	<b>1587</b>	<b>878</b>			<b>108</b>	<b>601</b>	<b>1587</b>
		1	CHAHAL	3	17	20	15	5		20	19			1	20	20
		1	CHISEC	26	62	88	40	33	15	88	21			3	64	88
		1	COBAN	117	271	388	183	186	19	388	13			2	373	388
4		1	FRAY BARTOLOME DE LAS CASAS	33	90	123	69	44	10	123	115			8		123
5		1	LANQUIN	14	24	38	23	9	6	38	24				14	38
6		1	PANZOS	13	8	21	11	8	2	21	21					21
7		1	RAXRUHA	20	53	73	37	33	3	73	58			15		73
8		1	SAN CRISTOBAL VERAPAZ	37	61	98	44	34	20	98	2				96	98
9		1	SAN JUAN CHAMELCO	53	98	151	56	67	28	151	89			12	50	151
10		1	SAN PEDRO CARCHA	82	158	240	107	102	31	240	220			16	4	240
11		1	SANTA CATALINA LA TINTA	20	23	43	13	23	7	43	41			2	4	43
12		1	SANTA CRUZ VERAPAZ	36	55	91	57	31	3	91	71			20	9	91
13		1	SANTA MARIA CAHABON	29	41	70	35	29	6	70	67			3	70	70
14		1	SENAHU	10	32	42	26	15	1	42	37			5		42
15		1	TACTIC	26	48	74	39	29	6	74	54			20	74	74
16		1	TAMAHU	9	18	27	19	7	1	27	26			1		27
2		1	<b>BAJA VERAPAZ</b>	<b>139</b>	<b>246</b>	<b>385</b>	<b>181</b>	<b>153</b>	<b>51</b>	<b>385</b>	<b>196</b>			<b>138</b>	<b>51</b>	<b>385</b>
1		1	CUBULCO	23	43	66	41	21	4	66	38			28		66
2		1	GRANADOS	13	25	38	16	9	13	38	1			5	32	38
3		1	PURULHA	14	32	46	16	24	6	46	40			6		46
4		1	RABINAL	40	83	123	55	56	12	123	100			23		123
5		1	SALAMA	32	29	61	24	27	10	61	17			44		61
6		1	SAN JERONIMO	9	31	40	20	14	6	40				29	11	40
7		1	SAN MIGUEL CHICAJ	7	2	9	8	1		9				1	8	9
8		1	SANTA CRUZ EL CHOL	1	1	2	1	1		2				2		2
3		1	<b>CHIMALTENANGO</b>	<b>445</b>	<b>702</b>	<b>1,147</b>	<b>439</b>	<b>553</b>	<b>155</b>	<b>1,147</b>	<b>330</b>			<b>147</b>	<b>670</b>	<b>1,147</b>
1		1	ACATENANGO	3	4	7	2	3		7	2			4	1	7
2		1	CHIMALTENANGO	194	373	567	254	276	37	567	18			1	548	567
3		1	EL TEJAR	54	91	145	49	74	22	145	53			87	5	145
4		1	PARRAMOS	11	20	31	10	17	4	31	4				27	31
5		1	PATZICIA	5	7	12	4	3	5	12	8			2	2	12
6		1	PATZUN	13	14	27	14	11	2	27	22			2	3	27
7		1	POCHUTA	1	7	8	4	4		8				8		8
8		1	SAN ANDRES ITZAPA	1	7	8	6	2		8	4			4		8
9		1	SAN JOSE POAQUIL	15	9	24	6	8	10	24	23			1		24
10		1	SAN JUAN COMALAPA	17	10	27	11	12	4	27	25			1	1	27
11		1	SAN MARTIN JILOTEPEQUE	23	17	40	10	15	15	40	12			1	27	40
12		1	SAN PEDRO YEOPCAPA	19	30	49	16	16	17	49	37			12		49
13		1	SANTA APOLONIA	4	7	11	4	5	2	11	11					11
14		1	SANTA CRUZ BALANYA	50	48	98	14	58	26	98	96			2		98
15		1	TECPAN GUATEMALA	21	45	66	30	34	2	66	8			2	56	66
16		1	ZARAGOZA	14	13	27	5	15	7	27	7			20		27
4		1	<b>CHIQUIMULA</b>	<b>462</b>	<b>627</b>	<b>1,089</b>	<b>429</b>	<b>502</b>	<b>158</b>	<b>1,089</b>	<b>14</b>			<b>944</b>	<b>131</b>	<b>1,089</b>
1		1	CAMOTAN	24	39	63	29	21	13	63	1			1	61	63
2		1	CHIQUIMULA	172	249	421	172	198	51	421				421		421
3		1	CONCEPCION LAS MINAS	23	23	46	13	23	10	46				20	26	46
4		1	ESQUIPULAS	106	103	209	73	115	21	209	3			202	4	209
5		1	IPALA	20	29	49	15	26	8	49				49		49
6		1	JOCOTAN	43	60	103	41	52	10	103	10			93		103
7		1	OLOPA	5	15	20	11	6	3	20				20		20
8		1	QUEZALTEPEQUE	20	32	52	19	12	21	52				52		52
9		1	SAN JACINTO	8	21	29	14	13	2	29				29		29
10		1	SAN JOSE LA ARADA	29	41	70	26	29	15	70				30	40	70
11		1	SAN JUAN ERMITA	12	15	27	16	7	4	27				27		27
5		1	<b>EL PROGRESO</b>	<b>122</b>	<b>261</b>	<b>383</b>	<b>166</b>	<b>142</b>	<b>75</b>	<b>383</b>	<b>6</b>			<b>375</b>	<b>2</b>	<b>383</b>
1		1	EL JICARO	19	29	48	16	27	5	48				48		48
2		1	GUASTATOYA	24	58	82	44	31	7	82	2			80		82
3		1	MORAZAN	10	11	21	5	13	3	21				21		21
4		1	SAN AGUSTIN ACASAGUASTLAN	18	49	67	46	19	2	67				67		67
5		1	SAN ANTONIO LA PAZ	12	27	39	12	19	8	39	2			37		39
6		1	SAN CRISTOBAL ACASAGUASTLAN	9	21	30	14	9	7	30	1			29		30
7		1	SANARATE	22	45	67	17	16	34	67	1			65	1	67
8		1	SANSARE	8	21	29	12	8	9	29				28	1	29
6		1	<b>ESCUINTLA</b>	<b>792</b>												



Nombre de la meta:

Documentos personales de Identificación por reposición, emitidos

**DIRECCIÓN DE PROCESOS  
SEGUIMIENTO TEMÁTICO INSTITUCIONAL 2020  
MES REPORTADO: OCTUBRE**

P	D	M	Departamento / municipio	Sexo			Juventud			Adultos			Tercera Edad			Pueblo				
				Mujeres	Hombres	Total	18 a 30 años	31 a 40 años	61 años en adelante	Total	Maya	Xinca	Garífuna	Mestizos /Ladinos	No indican	Total				
	4		LA DEMOCRACIA	43	59	102	31	49	22	102						102				102
	5		LA GOMERA	41	91	132	70	48	14	132						41				132
	6		MASAGUA	73	171	244	122	110	12	244						244				244
	7		NUÉVA CONCEPCION	40	79	119	43	66	10	119						119				119
	8		PALIN	18	39	57	30	22	5	57				6		51				57
	9		PUERTO SAN JOSE	72	101	173	89	69	15	173									173	173
	10		SAN VICENTE PACAYA	81	161	242	97	126	19	242			3			239				242
	11		SANTA LUCIA COTZUMALGUAPA	32	46	78	29	36	13	78						78				78
	12		SIPACATE	33	66	99	43	32	24	99						99				99
	13		SIQUINALA	59	131	190	94	85	11	190			3			187				190
	14		TIQUISATE	51	63	114	45	57	12	114						114				114
7			<b>GUATEMALA</b>	<b>3,305</b>	<b>5,876</b>	<b>9,181</b>	<b>3,482</b>	<b>4,666</b>	<b>1,033</b>	<b>9,181</b>	<b>697</b>			4		<b>5,436</b>		<b>3,044</b>	<b>9,181</b>	
	1		AMATITLAN	104	147	251	129	97	25	251			1			75				251
	2		CHINAUTLA	100	171	271	97	134	40	271			2		1	11				271
	3		CHUARRANCHO	35	50	85	29	39	17	85			65			20				85
	4		FRAJANES	54	109	163	63	70	30	163						36			127	163
	5		GUATEMALA	1,797	3,391	5,188	1,863	2,755	570	5,188			181		1	3,320		1,686		5,188
	6		MIXCO	89	155	244	105	113	26	244			2			241				244
	7		PALENCIA	65	83	148	45	59	44	148									148	148
	8		SAN JOSE DEL GOLFO	11	7	18	5	10	3	18						18				18
	9		SAN JOSE PINULA	141	246	387	156	205	26	387			1			21		365		387
	10		SAN JUAN SACATEPEQUEZ	99	190	283	134	121	28	283			243			32		8		283
	11		SAN MIGUEL PETAPA	138	245	383	158	179	46	383			1			381		1		383
	12		SAN PEDRO AVAMPUC	66	73	139	49	71	19	139									139	139
	13		SAN PEDRO SACATEPEQUEZ	68	134	202	98	100	4	202			136			66				202
	14		SAN RAYMUNDO	55	80	135	39	67	29	135									135	135
	15		SANTA CATARINA PINULA	76	148	224	106	108	10	224			1			222		1		224
	16		VILLA CAÑALES	108	209	317	120	158	39	317						317				317
	17		VILLA NUEVA	305	438	743	286	380	77	743			64		2	676		1		743
8			<b>HUEHUETENANGO</b>	<b>796</b>	<b>1,023</b>	<b>1,819</b>	<b>835</b>	<b>770</b>	<b>214</b>	<b>1,819</b>	<b>1,104</b>					<b>687</b>		<b>28</b>	<b>1,819</b>	
	1		AGUACATAN	27	43	70	37	24	9	70			58			12				70
	2		CHIANTLA	34	72	106	66	32	8	106			2			104				106
	3		COLOTENANGO	22	21	43	3	9	31	43			42			1				43
	4		CONCEPCION HUISTA	13	7	20	13	7		20			19			1				20
	5		CUILCO	14	18	32	20	11	1	32						32				32
	6		HUEHUETENANGO	76	100	176	67	83	26	176			29			147				176
	7		JACALTENANGO	9	8	17	3	12	2	17									17	17
	8		LA DEMOCRACIA	59	49	108	44	52	12	108			43			65				108
	9		LA LIBERTAD	61	44	105	40	57	8	105			27			78				105
	10		MALACATANCITO	21	33	54	18	31	5	54			8			46				54
	11		NENTON	57	43	100	30	62	8	100			80			20				100
	12		PETATAN	13	15	28	17	8	3	28			22			6				28
	13		SAN ANTONIO HUISTA	19	33	52	24	19	9	52			20			32				52
	14		SAN GASPAR IXCHIL	11	13	24	17	5	2	24			24							24
	15		SAN ILDEFONSO IXTAAHUACAN	30	46	76	45	25	6	76			66			10				76
	16		SAN JUAN ATITAN	6	15	21	14	7		21			21							21
	17		SAN JUAN IXCOY	20	30	50	23	25	2	50			41			8		1		50
	18		SAN MATEO IXTATAN	21	34	55	26	23	6	55			55							55
	19		SAN MIGUEL ACATAN	16	22	38	24	9	5	38			38							38
	20		SAN PEDRO NECTA	1	3	4	1	3		4			3			1				4
	21		SAN PEDRO SOLOMA	29	45	74	46	25	3	74			70			4				74
	22		SAN RAFAEL LA INDEPENDENCIA	14	13	27	17	7	3	27			27							27
	23		SAN RAFAEL PETZAL	6	16	22	10	8	4	22			17			5				22
	24		SAN SEBASTIAN COATAN	13	21	34	14	14	6	34			34							34
	25		SAN SEBASTIAN HUEHUETENANGO	24	47	71	36	32	3	71			60			10		1		71
	26		SANTA ANA HUISTA	20	34	54	20	27	7	54			19			26			9	54
	27		SANTA BARBARA	2	5	7	4	2	1	7			7							7
	28		SANTA CRUZ BARILLAS	26	27	53	30	18	5	53			45			8				53
	29		SANTA EULALIA	33	46	79	43	31	5	79			77			2				79
	30		SANTIAGO CHIMALTENANGO	19	17	36	22	13	1	36			33			3				36
	31		TECTITAN	10	12	22	10	8	4	22						22				22
	32		TODOS SANTOS CUCHUMATAN	56	65	121	39	60	22	121			110			11				121
	33		UNION CANTINIL	14	26	40	12	21	7	40			7			33				40
9			<b>IZABAL</b>	<b>340</b>	<b>544</b>	<b>884</b>	<b>343</b>	<b>413</b>	<b>128</b>	<b>884</b>	<b>147</b>			11		<b>726</b>			<b>884</b>	
	1		EL ESTOR	45	75	120	70	40	10	120			96			24				120
	2		LIVINGSTON	54	100	154	67	68	19	154			48			95				154
	3		LOS AMATES	82	91	173	42	88	43	173						173				173
	4		MORALES	40	101	141	64	64	13	141			2			139				141
	5		PUERTO BARRIOS	119	177	296	100	153	43	296			1			295				296
10			<b>JALAPA</b>	<b>287</b>	<b>362</b>	<b>649</b>	<b>216</b>	<b>290</b>	<b>143</b>	<b>649</b>	<b>3</b>			11		<b>508</b>		<b>127</b>	<b>649</b>	
	1		JALAPA	142	150	292	83	136	73	292						208		84		292
	2		MATAQUESCUINTLA	41	61	102	37	48	17	102					1	85		16		102
	3		MONJAS	28	48	76	29	42	5	76						73		3		76
	4		SAN CARLOS ALZATATE	8	13	21	14	6	1	21					10	11				21
	5		SAN LUIS JILOTEPEQUE	13	26	39	8	14	17	39			3			12		24		39
	6		SAN MANUEL CHAPARRON	20	19	39	9	15	15	39						39				39
	7		SAN PEDRO PINULA	35	45	80	36	29	15	80						80				80
11			<b>JUTIAPA</b>	<b>554</b>	<b>719</b>	<b>1,273</b>	<b>413</b>	<b>596</b>	<b>264</b>	<b>1,273</b>	<b>3</b>			49		<b>818</b>		<b>403</b>	<b>1,273</b>	
	1		AGUA BLANCA	45	36	81	22	43	16	81						41		40		81
	2		ASUNCION MITA	49	62	111	26	50	35	111						109		2		111
	3		ATESCATEMPA	34	39	73	20	39	14	73						8		65		73



Nombre de la meta:

Documentos personales de Identificación por reposición, emitidos

**DIRECCIÓN DE PROCESOS  
SEGUIMIENTO TEMÁTICO INSTITUCIONAL 2020  
MES REPORTADO: OCTUBRE**

P	D	M	Departamento / municipio	Sexo				Población beneficiada			Pueblo					
				Mujeres	Hombres	Total	Juventud	Adultos	Tercera	Total	Maya	Xinca	Garifuna	Mestizos /Ladinos	No indican	Total
							18 a 30 años	31 a 40 años	61 años en adelante							
	4		COMAPA	12	26	38	14	19	5	38				38		38
	5		CONGUACO	3	8	11	4	3	4	11				11		11
	6		EL ADELANTO	1	6	7	3	3	1	7				7		7
	7		EL PROGRESO	79	87	166	42	68	56	166				13	153	166
	8		JALPATAGUA	55	55	110	29	66	15	110				110		110
	9		JEREZ	9	15	24	10	8	6	24	1			23		24
	10		JUTIAPA	85	128	213	96	87	30	213	1			183	4	213
	11		MOYUTA	39	67	106	37	56	13	106		25		105	1	106
	12		PASACO	11	24	35	13	15	7	35				32	3	35
	13		QUESADA	34	57	91	43	35	13	91			22	69		91
	14		SAN JOSE ACATEMPA	15	19	34	9	12	13	34	1			13	20	34
	15		SANTA CATARINA MITA	58	56	114	26	65	23	114			2		112	114
	16		YUPILTEPEQUE	23	34	57	18	27	12	57				54	3	57
	17		ZAPOTITLAN	2		2	1		1	2				2		2
12			<b>PETEN</b>	<b>570</b>	<b>886</b>	<b>1,456</b>	<b>579</b>	<b>707</b>	<b>170</b>	<b>1,456</b>	<b>276</b>		<b>1</b>	<b>1,176</b>	<b>3</b>	<b>1,456</b>
	1		DOLORES	21	31	52	21	28	3	52			1	51		52
	2		EL CHAL	27	40	67	28	30	9	67	5			62		67
	3		FLORES	55	86	141	56	77	8	141	4			137		141
	4		LA LIBERTAD	135	169	304	122	141	41	304	27			277		304
	5		LAS CRUCES	28	58	86	45	36	5	86	10			76		86
	6		MELCHOR DE MENCOS	23	38	61	20	29	12	61	2			59		61
	7		POPTUN	60	94	154	56	76	22	154	43			111		154
	8		SAN ANDRES	4	24	28	6	18	4	28	1			27		28
	9		SAN BENITO	60	99	159	68	77	14	159	7			151	1	159
	10		SAN FRANCISCO	16	24	40	14	18	8	40	2			38		40
	11		SAN JOSE	5	7	12	3	7	2	12	1			11		12
	12		SAN LUIS	61	92	153	67	69	17	153	94			57	2	153
	13		SANTA ANA	28	39	67	20	32	15	67	5			62		67
	14		SAYAXCHE	47	85	132	53	69	10	132	75			57		132
13			<b>QUETZALTENANGO</b>	<b>650</b>	<b>1,002</b>	<b>1,652</b>	<b>723</b>	<b>696</b>	<b>233</b>	<b>1,652</b>	<b>418</b>			<b>872</b>	<b>362</b>	<b>1,652</b>
	1		ALMOLONGA	7	22	29	15	11	3	29					29	29
	2		CABRICAN	13	9	22	16	6		22	9			13		22
	3		CAJOLA	23	28	51	16	26	9	51	38			13		51
	4		CANTEL	32	46	78	47	29	2	78	65			13		78
	5		COATEPEQUE	118	158	276	110	115	51	276	1			275		276
	6		COLOMBA	51	69	120	52	53	15	120				116	4	120
	7		CONCEPCION CHIQUIRICHAPA	10	32	42	23	16	3	42	38			4		42
	8		EL PALMAR	10	27	37	15	11	11	37	24			10	3	37
	9		FLORES COSTA CUCA	29	54	83	35	38	10	83				83		83
	10		GENOVA	62	80	142	60	57	25	142	3			139		142
	11		HUITAN	4	9	13	8	4	1	13	12			1		13
	12		LA ESPERANZA	27	71	98	43	46	9	98	29			69		98
	13		OLINTEPEQUE	30	23	53	22	17	14	53	34			16	3	53
	14		OSTUNCALCO	11	15	26	10	14	2	26	14			12		26
	15		PALESTINA DE LOS ALTOS	7	11	18	9	8	1	18	3			9	6	18
	16		QUETZALTENANGO	79	119	198	78	86	34	198	3			26	169	198
	17		SALCAJA	25	46	71	38	27	6	71	1			1	69	71
	18		SAN CARLOS SUSA	20	26	46	18	22	6	46	23			23		46
	19		SAN FRANCISCO LA UNION	9	12	21	10	9	2	21	20			1		21
	20		SAN MARTIN SACATEPEQUEZ	19	29	48	24	15	9	48	42			6		48
	21		SAN MATEO	32	47	79	31	41	7	79				79		79
	22		SAN MIGUEL SIGUILA	13	25	38	17	16	5	38	30			8		38
	23		SIBILIA	4	13	17	7	6	4	17	1			16		17
	24		ZUNIL	15	31	46	19	23	4	46	28			18		46
14			<b>QUICHE</b>	<b>716</b>	<b>989</b>	<b>1,705</b>	<b>701</b>	<b>834</b>	<b>170</b>	<b>1,705</b>	<b>1,352</b>			<b>194</b>	<b>159</b>	<b>1,705</b>
	1		CANILLA	11	25	36	14	17	5	36	13			23		36
	2		CHAJUL	16	12	28	5	18	5	28	25			3		28
	3		CHICAMAN	6	16	22	9	13		22	9			6	7	22
	4		CHICHE	15	38	53	32	19	2	53				53		53
	5		CHICHICASTENANGO	213	181	394	77	256	61	394	391			3		394
	6		CHINIQUE	7	21	28	17	9	2	28				28		28
	7		CUNEN	17	52	69	32	33	4	69	64			5		69
	8		IXCAN	106	172	278	122	130	26	278	197			78	3	278
	9		JOYABAJ	16	5	21	6	13	2	21	21			21		21
	10		NEBAJ	18	22	40	28	10	2	40	36			4		40
	11		PACHALUM	16	24	40	9	26	5	40				40		40
	12		PATZITE	28	23	51	21	27	3	51	50			1		51
	13		SACAPULAS	44	73	117	45	59	13	117	101			2	14	117
	14		SAN ANDRES SAICABAJA	24	51	75	22	51	2	75	64			7		75
	15		SAN ANTONIO ILOTENANGO	21	27	48	13	25	10	48	47			1		48
	16		SAN BARTOLOME JOCOTENANGO	2	11	13	9	3	1	13	12			1		13
	17		SAN JUAN COTZAL	36	38	74	45	25	4	74	72			2		74
	18		SAN PEDRO JOCOPILAS	11	29	40	26	10	4	40	35			5		40
	19		SANTA CRUZ DEL QUICHE	55	85	140	80	48	12	140	112			28		140
	20		USPANTAN	38	40	78	47	28	3	78	60			18		78
	21		ZACUALPA	16	44	60	42	14	4	60	43			7	10	60
15			<b>RETALHULEU</b>	<b>336</b>	<b>562</b>	<b>898</b>	<b>392</b>	<b>388</b>	<b>118</b>	<b>898</b>	<b>29</b>			<b>868</b>	<b>1</b>	<b>898</b>
	1		CHAMPERICO	25	29	54	17	24	13	54	9			45		54
	2		EL ASINTAL	23	41	64	27	27	10	64	9			55		64
	3		NUEVO SAN CARLOS	29	48	77	47	22	8	77				77		77



Nombre de la meta:

Documentos personales de identificación por reposición, emitidos

**DIRECCIÓN DE PROCESOS  
SEGUIMIENTO TEMÁTICO INSTITUCIONAL 2020  
MES REPORTADO: OCTUBRE**

P	D	M	Departamento / municipio	Sexo					Población beneficiada							
				Mujeres	Hombres	Total	Juventud	Adultos	Tercera	Total	Maya	Xinca	Garifuna	Mestizos /Ladinos	No indican	Total
							18 a 30 años	31 a 60 años	61 años en adelante							
	4		RETALHULEU	145	234	379	168	173	38	379	1			378		379
	5		SAN ANDRES VILLA SECA	46	77	123	47	59	17	123	8			115		123
	6		SAN FELIPE RETALHULEU	9	13	22	9	12	1	22				22		22
	7		SAN MARTIN ZAPOTITLAN	9	30	39	14	13	12	39				39		39
	8		SAN SEBASTIAN	27	54	81	42	32	7	81	2			78	1	81
	9		SANTA CRUZ MULUA	23	36	59	21	26	12	59				59		59
16			SACATEPEQUEZ	266	492	758	296	359	103	758	96			175	487	758
	1		ANTIGUA GUATEMALA	41	61	102	41	42	19	102				1	101	102
	2		CIUDAD VIEJA	30	60	90	28	47	15	90					90	90
	3		JOCOTENANGO	24	59	83	28	42	13	83				63	20	83
	4		MAGDALENA MILPAS ALTAS	11	25	36	17	14	5	36				4	32	36
	5		PASTORES	7	10	17	8	9	17	17	1			16		17
	6		SAN ANTONIO AGUAS CALIENTES	4	12	16	5	9	2	16	4				12	16
	7		SAN BARTOLOME MILPAS ALTAS		2	2		2		2				2		2
	8		SAN JUAN ALOTENANGO	2	8	10	6	4		10					10	10
	9		SAN LUCAS SACATEPEQUEZ	40	66	106	32	58	16	106					106	106
	10		SAN MIGUEL DUEÑAS	10	27	37	13	19	5	37				1	36	37
	11		SANTA CATERINA BARAHONA	3	7	10	3	3	4	10	8			2		10
	12		SANTA LUCIA MILPAS ALTAS	37	61	98	47	44	7	98	5			82	11	98
	13		SANTA MARIA DE JESUS	18	34	52	27	20	5	52	39				13	52
	14		SANTIAGO SACATEPEQUEZ	27	42	69	33	31	5	69	32			4	33	69
	15		SANTO DOMINGO XENACAJ	7	14	21	6	9	6	21					21	21
	16		SUMPANGO	5	4	9	2	6	1	9	7				2	9
17			SAN MARCOS	906	1,316	2,222	884	1,036	302	2,222	457		1	1,524	240	2,222
	1		AYUTLA	67	114	181	73	92	16	181				181		181
	2		CATARINA	26	50	76	35	35	6	76				76		76
	3		COMITANCILLO	36	32	68	23	36	9	68	68					68
	4		CONCEPCION TUTUAPA	36	37	73	30	24	19	73	73					73
	5		EL TUMBADOR	17	36	53	26	22	5	53					53	53
	6		ESQUIPULAS PALO GORDO	8	17	25	11	13	1	25	1			24		25
	7		IXCHIGUAN	14	16	30	20	8	2	30	27			3		30
	8		LA BLANCA	43	89	132	48	70	14	132				132		132
	9		LA REFORMA	18	32	50	26	11	13	50				3	47	50
	10		MALACATAN	76	106	182	91	80	11	182	2			180		182
	11		NUEVO PROGRESO	40	57	97	31	40	26	97				97		97
	12		OCOS	15	28	43	17	21	5	43				43		43
	13		PAJAPITA	57	110	167	73	80	14	167				167		167
	14		RIO BLANCO	5	7	12	4	6	2	12	5			7		12
	15		SAN ANTONIO SACATEPEQUEZ	24	25	49	26	20	3	49	2				47	49
	16		SAN CRISTOBAL CUCHO	9	11	20	7	10	3	20				20		20
	17		SAN JOSE EL RODEO	5	15	20	10	9	1	20	1			18	1	20
	18		SAN JOSE OJETENAM	9	19	28	13	14	1	28		1		27		28
	19		SAN LORENZO	13	28	41	20	18	3	41	24			3	14	41
	20		SAN MARCOS	37	62	99	46	46	7	99	4			95		99
	21		SAN MIGUEL IXTAHUACAN	22	34	56	28	19	9	56	53			3		56
	22		SAN PABLO	19	22	41	10	23	8	41	2			39		41
	23		SAN PEDRO SACATEPEQUEZ	31	46	77	34	18	25	77					77	77
	24		SAN RAFAEL PIE DE LA CUESTA	61	58	119	45	54	20	119				119		119
	25		SIBINAL	26	49	75	21	41	13	75	12			63		75
	26		SIPACAPA	32	38	70	32	33	5	70	48			21	1	70
	27		TACANA	33	58	91	22	50	19	91	2			89		91
	28		TAJUMULCO	73	60	133	34	80	19	133	125			8		133
	29		TEJUTLA	54	60	114	28	63	23	114	8			106		114
18			SANTA ROSA	378	626	1,004	381	455	168	1,004	12	44		843	105	1,004
	1		BARBERENA	117	148	265	102	133	30	265				265		265
	2		CASILLAS	2	5	7	6	1		7				7		7
	3		CHIQUIMULILLA	46	84	130	41	65	24	130	1			129		130
	4		CUILAPA	12	11	23	11	5	7	23	1	1		21		23
	5		GUAZACAPAN	13	43	56	31	19	6	56				56		56
	6		NUEVA SANTA ROSA	49	80	129	46	64	19	129	4	34		88	3	129
	7		ORATORIO	15	25	40	10	24	6	40	1			39		40
	8		PUEBLO NUEVO VIÑAS	35	61	96	38	35	23	96				96		96
	9		SAN JUAN TECUACO	6	7	13	2	6	5	13				10		13
	10		SAN RAFAEL LAS FLORES	9	19	28	19	7	2	28	1	6		13	8	28
	11		SANTA CRUZ NARANJO	14	19	33	13	11	9	33				32	1	33
	12		SANTA MARIA IXHUATAN	2	8	10	2	5	3	10				1	9	10
	13		SANTA ROSA DE LIMA	32	55	87	29	45	13	87				83	84	87
	14		TAXISCO	26	61	87	31	35	21	87	4			8		87
19			SOLOLA	207	322	529	218	256	55	529	427			26	76	529
	1		CONCEPCION	6	11	17	10	7		17	8			9		17
	2		NAHUALA	50	46	96	35	47	14	96	96					96
	3		PANAJACHEL	21	26	47	19	22	6	47	33			14		47
	4		SAN ANDRES SEMETABAJ	20	24	44	22	21	1	44	41			3		44




Nombre de la meta:

Documentos personales de Identificación por reposición, emitidos

**DIRECCIÓN DE PROCESOS**  
**SEGUIMIENTO TEMÁTICO INSTITUCIONAL 2020**  
**MES REPORTADO: OCTUBRE**

P	D	M	Departamento / municipio	Sexo					Pueblo								
				Mujeres	Hombres	Total	Juventud	Adultos	Tercera Edad	Total	Maya	Xinca	Garifuna	Mestizos /Ladinos	No indican	Total	
							18 a 30 años	31 a 60 años	61 años en adelante								
	5		SAN ANTONIO PALOPO	12	17	29	10	15	4	29	29						29
	6		SAN JUAN LA LAGUNA	6	9	15	4	6	5	15	15						15
	7		SAN LUCAS TOJIMAN	7	24	31	16	14	1	31	29			2			31
	8		SAN MARCOS LA LAGUNA	1		1		1		1	1						1
	9		SAN PABLO LA LAGUNA	1	2	3		2	1	3	3						3
	10		SAN PEDRO LA LAGUNA	4	18	22	5	13	4	22	21			1			22
	11		SANTA CATARINA IXTAHUACAN	21	19	40	16	20	4	40	39					1	40
	12		SANTA CATARINA PALOPO	1	4	5	2	3		5	5						5
	13		SANTA CLARA LA LAGUNA	8	6	14	8	5	1	14	14						14
	14		SANTA CRUZ LA LAGUNA	1	3	4	2	1	1	4	4						4
	15		SANTA LUCIA UTATLAN	5	9	14	5	7	2	14	14						14
	16		SANTA MARIA VISITACION	2	4	6	3	3		6	6						6
	17		SANTIAGO ATITLAN	5	34	39	21	16	2	39	35			1	3		39
	18		SOLOLA	36	66	102	40	53	9	102	34			5	63		102
20			SUCHITEPEQUEZ	634	1,122	1,756	787	783	186	1,756	259			822	675		1,756
	1		CHICACAO	46	81	127	57	53	17	127					127		127
	2		CUYOTENANGO	38	58	96	43	42	11	96				53	43		96
	3		MAZATENANGO	109	226	335	151	155	29	335	1			22	312		335
	4		PATULUL	39	78	117	59	53	5	117	12			105			117
	5		PUEBLO NUEVO	3	17	20	10	7	3	20	11			6	3		20
	6		RIO BRAVO	38	52	90	45	37	8	90				90			90
	7		SAMAYAC	39	57	96	40	47	9	96	76			18	2		96
	8		SAN ANTONIO SUCHITEPEQUEZ	37	72	109	57	29	23	109	51			58			109
	9		SAN BERNARDINO	20	46	66	30	33	3	66	23			43			66
	10		SAN FRANCISCO ZAPOTITLAN	13	47	60	30	24	6	60	8			52			60
	11		SAN GABRIEL	22	41	63	29	26	8	63	11			50	2		63
	12		SAN JOSE EL IDOLO	6	10	16	9	7		16				16			16
	13		SAN JOSE LA MAQUINA	71	83	154	62	84	8	154				48	106		154
	14		SAN JUAN BAUTISTA	41	67	108	44	53	11	108	2			106			108
	15		SAN LORENZO	9	25	34	17	14	3	34				5	29		34
	16		SAN MIGUEL PANAN	13	26	39	23	12	4	39				38	1		39
	17		SAN PABLO JOCOPILAS	18	25	43	16	20	7	43	1			3	39		43
	18		SANTA BARBARA	13	23	36	15	17	4	36				36			36
	19		SANTO DOMINGO SUCHITEPEQUEZ	20	36	56	26	23	7	56				45	11		56
	20		SANTO TOMAS LA UNION	34	34	68	15	36	17	68	57			11			68
	21		ZUNILITO	5	18	23	9	11	3	23	6			17			23
21			TOTONICAPAN	203	313	516	238	189	89	516	497			15	4		516
	1		MOMOSTENANGO	52	76	128	62	42	24	128	125			2	1		128
	2		SAN ANDRES XECUL	11	22	33	19	13	1	33	32			1			33
	3		SAN BARTOLO	13	13	26	10	5	11	26	26						26
	4		SAN CRISTOBAL TONICAPAN	17	52	69	32	28	9	69	63			5	1		69
	5		SAN FRANCISCO EL ALTO	22	39	61	41	17	3	61	57			2	2		61
	6		SANTA LUCIA LA REFORMA	8	9	17	11	6		17	17						17
	7		SANTA MARIA CHIQUIMULA	36	60	96	35	41	20	96	95			1			96
	8		TOTONICAPAN	44	42	86	28	37	21	86	82			4			86
22			ZACAPA	270	430	700	250	319	131	700	2			501	197		700
	1		CABAÑAS	12	17	29	12	15	2	29				29			29
	2		ESTANZUELA	22	61	83	34	39	10	83				83			83
	3		GUALAN	82	62	144	26	68	50	144				144			144
	4		HUITE	3	13	16	9	7		16				16			16
	5		LA UNION	5	1	6	3	3		6				6			6
	6		RIO HONDO	8	11	19	4	7	8	19				19			19
	7		SAN DIEGO	11	26	37	12	16	9	37				17	20		37
	8		SAN JORGE	17	33	50	17	25	8	50				50			50
	9		TECULUTAN	28	81	109	51	41	17	109	1			108			109
	10		USUMATLAN	10	19	29	15	14		29				29			29
	11		ZACAPA	72	106	178	67	84	27	178	1				177		178



**Ing. Víctor Manuel González Pérez**  
Subdirector de Procesos  
Dirección de Procesos  
Sede Central RENAP Guatemala, Guatemala

Nombre de la meta:

Primer Documento Personal de Identificación emitido.

**DIRECCIÓN DE PROCESOS  
SEGUIMIENTO TEMÁTICO INSTITUCIONAL 2020  
MES REPORTADO: OCTUBRE**

P	D	M	Departamento / municipio	Sexo					Población beneficiada							
				Mujeres	Hombres	Total	Juventud	Adultos	Tercera	Total	Maya	Xinca	Garfuna	Mestizos /Ladinos	No indican	Total
							18 a 30 años	31 a 60 años	61 años en adelante							
1	1	1	<b>Total general</b>	<b>19,820</b>	<b>20,036</b>	<b>39,856</b>	<b>37,048</b>	<b>2,505</b>	<b>303</b>	<b>39,856</b>	<b>11,125</b>	<b>159</b>	<b>15</b>	<b>19,295</b>	<b>9,262</b>	<b>39,856</b>
1	1	1	ESPAÑA	2		2	1	1		2	1			1		2
1	1	1	MADRID	2		2	1	1		2				1		2
1	1	1	AJALVIR	2		2	1	1		2				1		2
2	1	1	<b>ESTADOS UNIDOS DE AMÉRICA</b>	<b>875</b>	<b>1810</b>	<b>2685</b>	<b>955</b>	<b>1649</b>	<b>81</b>	<b>2685</b>	<b>478</b>		<b>1</b>	<b>1207</b>	<b>999</b>	<b>2685</b>
1	1	1	ARIZONA	37	82	119	57	59	3	119	34				85	119
1	1	1	PHOENIX	37	82	119	57	59	3	119	34				85	119
2	1	1	CALIFORNIA	231	422	653	185	426	42	653	119		<b>1</b>	<b>431</b>	<b>102</b>	<b>653</b>
1	2	1	LOS ANGELES	160	295	455	119	299	37	455	67		<b>1</b>	<b>285</b>	<b>102</b>	<b>455</b>
1	2	1	SAN BERNARDINO	71	127	198	66	127	5	198	52			<b>146</b>		<b>198</b>
3	1	1	COLORADO	27	41	68	24	43	1	68	21				47	68
1	1	1	DENVER	27	41	68	24	43	1	68	21				47	68
4	1	1	FLORIDA	5	18	23	7	16		23	12		<b>6</b>	<b>5</b>	<b>23</b>	
1	1	1	MIAMI	5	18	23	7	16		23	12		<b>6</b>	<b>5</b>	<b>23</b>	
5	1	1	GEORGIA	43	55	98	40	57	1	98	40			<b>51</b>	<b>7</b>	<b>98</b>
1	1	1	ATLANTA	43	55	98	40	57	1	98	40			<b>51</b>	<b>7</b>	<b>98</b>
6	1	1	ILLINOIS	116	228	344	125	209	10	344					<b>344</b>	<b>344</b>
1	1	1	CHICAGO	116	228	344	125	209	10	344					<b>344</b>	<b>344</b>
7	1	1	MARYLAND	221	424	645	247	390	8	645	143			<b>502</b>		<b>645</b>
1	1	1	SILVER SPRING	221	424	645	247	390	8	645	143			<b>502</b>		<b>645</b>
8	1	1	NUOVA YORK	147	404	551	189	351	11	551	105			<b>217</b>	<b>229</b>	<b>551</b>
1	1	1	NUOVA YORK	147	404	551	189	351	11	551	105			<b>217</b>	<b>229</b>	<b>551</b>
9	1	1	TEXAS	48	136	184	81	98	5	184	4				<b>180</b>	<b>184</b>
1	1	1	HOUSTON	48	136	184	81	98	5	184	4				<b>180</b>	<b>184</b>
3	1	1	<b>GUATEMALA</b>	<b>18,943</b>	<b>18,226</b>	<b>37,169</b>	<b>36,092</b>	<b>855</b>	<b>222</b>	<b>37,169</b>	<b>10,646</b>	<b>159</b>	<b>14</b>	<b>18,087</b>	<b>8,263</b>	<b>37,169</b>
1	1	1	<b>ALTA VERAPAZ</b>	<b>1,408</b>	<b>1,346</b>	<b>2,754</b>	<b>2,726</b>	<b>17</b>	<b>11</b>	<b>2,754</b>	<b>1,595</b>			<b>80</b>	<b>1,079</b>	<b>2,754</b>
1	1	1	CHAHAL	28	27	55	55			55	53			2		55
2	1	1	CHISEC	174	155	329	326	2	1	329					329	329
3	1	1	COBÁN	231	257	488	479	5	4	488					488	488
4	1	1	FRAY BARTOLOME DE LAS CASAS	109	107	216	214	2		216	208			7	1	216
5	1	1	LANQUIN	57	59	116	116			116	78				38	116
6	1	1	PAIZOS	3	7	10	9		1	10	9			1		10
7	1	1	RAXRUHA	67	59	126	124		2	126	111			15		126
8	1	1	SAN CRISTOBAL VERAPAZ	76	81	157	156	1		157	2				155	157
9	1	1	SAN JUAN CHAMELCO	75	61	136	136			136	62			12	62	136
10	1	1	SAN MIGUEL TUCURU	57	73	130	130			130	126			4		130
11	1	1	SAN PEDRO CARCHA	191	139	330	327	3		330	323			3	4	330
12	1	1	SANTA CATALINA LA TINTA	73	30	103	98	4	1	103	103					103
13	1	1	SANTA CRUZ VERAPAZ	39	42	81	81			81	69			12		81
14	1	1	SANTA MARIA CAHABON	69	86	155	154	1		155	155					155
15	1	1	SENAHU	90	77	167	166	1		167	161			6		167
16	1	1	TACTIC	47	57	104	104			104	84			18	2	104
17	1	1	TAMAHU	22	29	51	51			51	51					51
2	1	1	<b>BAJA VERAPAZ</b>	<b>312</b>	<b>300</b>	<b>612</b>	<b>602</b>	<b>9</b>	<b>1</b>	<b>612</b>	<b>332</b>			<b>205</b>	<b>75</b>	<b>612</b>
1	1	1	CUBULCO	64	64	128	123	4	1	128	91			37		128
2	1	1	GRANADOS	18	13	31	29	2		31				1	30	31
3	1	1	PURULHA	65	50	115	115			115	110			5		115
4	1	1	RABINAL	72	83	155	155			155	114			41		155
5	1	1	SALAMA	43	26	69	68	1		69	15			54		69
6	1	1	SAN JERONIMO	19	31	50	49	1		50	1			44	5	50
7	1	1	SAN MIGUEL CHICAJ	22	19	41	40	1		41	1			40		41
8	1	1	SANTA CRUZ EL CHOL	9	14	23	23			23				23		23
3	1	1	<b>CHIMALTENANGO</b>	<b>557</b>	<b>595</b>	<b>1,152</b>	<b>1,137</b>	<b>13</b>	<b>2</b>	<b>1,152</b>	<b>310</b>			<b>100</b>	<b>742</b>	<b>1,152</b>
1	1	1	ACATENANGO	2	2	4	4			4	1			1	2	4
2	1	1	CHIMALTENANGO	203	231	434	428	5	1	434	44			1	389	434
3	1	1	EL TEJAR	30	40	70	67	2	1	70	15			52	3	70
4	1	1	PARRAMOS	18	17	35	35			35	1				34	35
5	1	1	PATZICIA	1	1	2	2			2				1		2
6	1	1	PATZUN	79	75	154	153	1		154	195			5	14	154
7	1	1	POCHUTA	8	15	23	23			23	1			22		23
8	1	1	SAN ANDRES ITZAPA	3	2	5	5			5	3			2		5
9	1	1	SAN JOSE POAQUIL	10	10	20	20			20	19			1		20
10	1	1	SAN JUAN COMALAPA	8	8	16	14	2		16	16					16
11	1	1	SAN MARTIN JILOTEPEQUE	25	18	43	43			43	4				39	43
12	1	1	SAN PEDRO YEPOCAPA	15	14	29	29			29	23			5	1	29
13	1	1	SANTA APOLONIA	1	5	6	5	1		6	6					6
14	1	1	SANTA CRUZ BALANYA	18	15	33	32	1		33	32			1		33
15	1	1	TECPAN GUATEMALA	129	138	267	266	1		267	6			1	260	267
16	1	1	ZARAGOZA	7	5	12	12			12	4			8		12
4	1	1	<b>CHIQUMULA</b>	<b>533</b>	<b>505</b>	<b>1,038</b>	<b>1,005</b>	<b>24</b>	<b>9</b>	<b>1,038</b>	<b>13</b>			<b>896</b>	<b>129</b>	<b>1,038</b>
1	1	1	CAMOTAN	61	47	108	105	1	2	108				3	105	108
2	1	1	CHIQUMULA	161	142	303	289	11	3	303				303		303
3	1	1	CONCEPCION LAS MINAS	26	16	42	39	3		42				36	6	42
4	1	1	ESQUIPULAS	72	78	150	146	3	1	150				150		150
5	1	1	IPALA	27	26	53	51	1	1	53				53		53
6	1	1	JOCOTAN	65	74	139	137	1	1	139	12			127		139
7	1	1	OLOPA	42	28	70	69		1	70				70		70
8	1	1	QUEZALTEPEQUE	29	34	63	61	2		63				63		63
9	1	1	SAN JACINTO	10	17	27	26	1		27				27		27
10	1	1	SAN JOSE LA ARADA	19	22	41	41			41				23	18	41
11	1	1	SAN JUAN ERMITA	21	21	42	41	1		42	1			41		42
5	1	1	<b>EL PROGRESO</b>	<b>206</b>	<b>214</b>	<b>420</b>	<b>410</b>	<b>8</b>	<b>2</b>	<b>420</b>	<b>4</b>			<b>416</b>		<b>420</b>
1	1	1	EL JICARO	17	17	34	32	2		34	1			33		34
2	1	1	GUASTATOYA	35	39	74	71	3		74				74		74
3	1	1	MORAZAN	11												



Nombre de la meta:

Primer Documento Personal de Identificación emitido.

**DIRECCIÓN DE PROCESOS  
SEGUIMIENTO TEMÁTICO INSTITUCIONAL 2020  
MES REPORTADO: OCTUBRE**

P	D	M	Departamento / municipio	Sexo			Población beneficiada				Pueblo						
				Mujeres	Hombres	Total	Juventud	Adultos	Tercera	Total	Maya	Xinca	Garifuna	Mestizos /Ladinos	No Indican	Total	
							18 a 30 años	31 a 60 años	61 años en adelante								
		6	SAN MANUEL CHAPARRON	9	8	17	14	2	1	17					17	17	
		7	SAN PEDRO PINULA	70	81	151	148	2	1	151					151	151	
11			<b>JUTIAPA</b>	<b>689</b>	<b>635</b>	<b>1,324</b>	<b>1,275</b>	<b>39</b>	<b>10</b>	<b>1,324</b>	<b>3</b>		<b>83</b>			<b>1,324</b>	
		1	AGUA BLANCA	22	25	47	42	3	2	47					15	32	47
		2	ASUNCION MITA	22	31	53	46	5	2	53					49	4	53
		3	ATESCATEMPA	31	17	48	44	3	1	48					4	44	48
		4	COMAPA	34	27	61	60	1		61					61		61
		5	CONGUACO	1	1	2	2			2					2		2
		6	EL ADELANTO	8	6	14	12	2		14					14		14
		7	EL PROGRESO	69	65	134	130	2	2	134					5	129	134
		8	JALPATAGUA	45	39	84	82	2		84					84		84
		9	JEREZ	10	5	15	15			15	1				14		15
		10	JUTIAPA	174	170	344	337	6	1	344	2		48		292	2	344
		11	MOYUTA	119	122	241	234	6	1	241					241		241
		12	PASACO	22	18	40	39	1		40					39	1	40
		13	QUESADA	66	44	110	109	1		110		30			80	14	110
		14	SAN JOSE ACATEMPA	17	14	31	29	2		31		1			16	14	31
		15	SANTA CATARINA MITA	23	17	40	37	2	1	40		4			36		40
		16	YUPILTEPEQUE	24	33	57	54	3		57					57		57
		17	ZAPOTITLAN	2	1	3	3			3					3		3
12			<b>PETEN</b>	<b>773</b>	<b>660</b>	<b>1,433</b>	<b>1,392</b>	<b>35</b>	<b>6</b>	<b>1,433</b>	<b>347</b>			<b>1,081</b>	<b>5</b>	<b>1,433</b>	
		1	DOLORES	35	26	61	60	1		61					61		61
		2	EL CHAL	27	35	62	60	2		62	8				54		62
		3	FLORES	62	53	115	112	3		115	3				112		115
		4	LA LIBERTAD	153	135	288	279	9		288	36				252		288
		5	LAS CRUCES	59	60	119	111	6	2	119	17				102		119
		6	MELCHOR DE MENCOS	26	21	47	45	2		47	1				46		47
		7	POPTUN	60	60	120	120			120	50				70		120
		8	SAN ANDRES	21	13	34	34			34	2				32		34
		9	SAN BENITO	64	44	108	105	1	2	108	1				106	1	108
		10	SAN FRANCISCO	19	13	32	30	2		32	3				29		32
		11	SAN JOSE	11	11	22	22			22	1				20	1	22
		12	SAN LUIS	105	72	177	172	4	1	177	112				62	3	177
		13	SANTA ANA	20	19	39	38	1		39	1				38		39
		14	SAYAXCHE	111	98	209	204	4	1	209	112				97		209
13			<b>QUETZALTENANGO</b>	<b>1,081</b>	<b>1,031</b>	<b>2,112</b>	<b>2,045</b>	<b>58</b>	<b>9</b>	<b>2,112</b>	<b>696</b>			<b>955</b>	<b>461</b>	<b>2,112</b>	
		1	ALMOLONGA	15	15	30	27	3		30					30		30
		2	CABRICAN	37	38	75	73	2		75	62				13		75
		3	CAJOLA	18	25	43	43			43	38				5		43
		4	CANTEL	52	55	107	104	3		107	96				11		107
		5	COATEPEQUE	162	130	292	284	6	2	292					291	1	292
		6	COLOMBA	82	85	167	162	4	1	167					165	2	167
		7	CONCEPCION CHIQUIRICHAPA	30	20	50	46	4		50	47				3		50
		8	EL PALMAR	32	29	61	58	3		61	14				40	7	61
		9	FLORES COSTA CUCA	35	42	77	70	3	4	77					77		77
		10	GENOVA	42	67	109	106	3		109	4				105		109
		11	HUITAN	25	21	46	45	1		46	42				4		46
		12	LA ESPERANZA	59	51	110	108	2		110	36				72	2	110
		13	OLINTEPEQUE	33	34	67	67			67	45				20	2	67
		14	OSTUNCALCO	34	32	66	65	1		66	56				10		66
		15	PALESTINA DE LOS ALTOS	48	24	72	69	3		72	18				8	46	72
		16	QUETZALTENANGO	130	144	274	265	7	2	274	8				22	244	274
		17	SALCAJA	42	37	79	79			79					79		79
		18	SAN CARLOS SIJA	45	35	80	76	4		80	31				49		80
		19	SAN FRANCISCO LA UNION	9	11	20	19	1		20	19				1		20
		20	SAN MARTIN SACATEPEQUEZ	44	31	75	73	2		75	70				5		75
		21	SAN MATEO	25	23	48	47	1		48					48		48
		22	SAN MIGUEL SIGUILA	38	41	79	76	3		79	72				7		79
		23	SIBILIA	20	15	35	34	1		35	2				33		35
		24	ZUNIL	24	26	50	49	1		50	36				14		50
14			<b>QUICHE</b>	<b>1,337</b>	<b>1,155</b>	<b>2,492</b>	<b>2,432</b>	<b>45</b>	<b>15</b>	<b>2,492</b>	<b>1,947</b>			<b>265</b>	<b>280</b>	<b>2,492</b>	
		1	CANILLA	14	19	33	30	2	1	33	18				15		33
		2	CHAJUL	3	3	6	5	1		6	6				6		6
		3	CHICAMAN	35	25	60	60			60	26				14	20	60
		4	CHICHE	46	37	83	81	2		83					83		83
		5	CHICHICASTENANGO	205	152	357	353	4		357	355				2		357
		6	CHINIQUE	41	32	73	69	3	1	73					73		73
		7	CUNEN	40	50	90	88	2		90	81				9		90
		8	IXCAN	253	230	483	470	7	6	483	344				139		483
		9	JOYABAJ	34	22	56	52	4		56	56				56		56
		10	NEBAJ	58	44	102	98	1	3	102	91				11		102
		11	PACHALLUM	27	24	51	50	1		51					51		51
		12	PATZITE	41	37	78	74	4		78	78				78		78
		13	SACAPULAS	66	61	127	125	1	1	127	109				1	17	127
		14	SAN ANDRES SAJACABAJA	32	30	62	61	1		62	50				6	6	62
		15	SAN ANTONIO ILOTENANGO	25	33	58	58			58	56				2		58
		16	SAN BARTOLOME JOCOTENANGO	26	26	52	52			52	52				52		52
		17	SAN JUAN COTZAL	44	51	95	94	1		95	93				2		95
		18	SAN PEDRO JOCOPILAS	51	42	93	93			93	86				4	3	93
		19	SANTA CRUZ DEL QUICHE	115	101	216	213	2	1	216	190				24	2	216




Nombre de la meta:

Primer Documento Personal de Identificación emitido.

**DIRECCIÓN DE PROCESOS**  
**SEGUIMIENTO TEMÁTICO INSTITUCIONAL 2020**  
**MES REPORTADO: OCTUBRE**

P	D	M	Departamento / municipio	Sexo			Población beneficiada			Pueblo						
				Mujeres	Hombres	Total	Juventud 18 a 30 años	Adultos 31 a 40 años	Tercera Edad 41 años en adelante	Total	Maya	Xinca	Garífuna	Mestizos /Ladinos	No indican	Total
	20		USPANTAN	101	66	167	165	2		167	137		30		167	
	21		ZACUALPA	80	70	150	141	7	2	150	119		6	25	150	
15			RETALHULEU	344	428	772	739	23	10	772	6		762	4	772	
	1		CHAMPERICO	18	23	41	40		1	41	4		37		41	
	2		EL ASINTAL	34	34	68	67	1		68			68		68	
	3		NUEVO SAN CARLOS	62	81	143	139	4		143			143		143	
	4		RETALHULEU	114	127	241	228	10	3	241			241		241	
	5		SAN ANDRES VILLA SECA	43	58	101	95	2	4	101	2		96	3	101	
	6		SAN FELIPE RETALHULEU	11	15	26	25	1		26			26		26	
	7		SAN MARTIN ZAPOTITLAN	30	29	59	55	3	1	59			59		59	
	8		SAN SEBASTIAN	26	38	64	61	2	1	64			63	1	64	
	9		SANTA CRUZ MULUA	6	23	29	29			29			29		29	
16			SACATEPEQUEZ	405	398	803	796	6	1	803	106		206	491	803	
	1		ANTIGUA GUATEMALA	32	31	63	63			63			63		63	
	2		CIUDAD VIEJA	56	65	121	119	1	1	121			121		121	
	3		JOCOTENANGO	40	35	75	75			75	1		55	19	75	
	4		MAGDALENA MILPAS ALTAS	11	21	32	32			32	1		5	26	32	
	5		PASTORES	15	12	27	27			27	3		24		27	
	6		SAN ANTONIO AGUAS CALIENTES	12	12	24	24			24	8		3	13	24	
	7		SAN BARTOLOME MILPAS ALTAS	2	5	7	7			7			7		7	
	8		SAN JUAN ALOTENANGO	4	1	5	5			5			5		5	
	9		SAN LUCAS SACATEPEQUEZ	60	71	131	130	1		131			1	130	131	
	10		SAN MIGUEL DUEÑAS	21	13	34	34			34			2	32	34	
	11		SANTA CATARINA BARAHONA		3	3	3			3	2		1		3	
	12		SANTA LUCIA MILPAS ALTAS	63	49	112	109	3		112	2		107	3	112	
	13		SANTA MARIA DE JESUS	30	26	56	56			56	42		14		56	
	14		SANTIAGO SACATEPEQUEZ	41	37	78	78			78	37		41		78	
	15		SANTO DOMINGO XENACQJ	8	10	18	17	1		18			18		18	
	16		SUMPANGO	10	7	17	17			17	10		6		17	
17			SAN MARCOS	1,257	1,213	2,470	2,359	88	23	2,470	518		1,594	358	2,470	
	1		AYUTLA	61	66	127	116	8	3	127			126	1	127	
	2		CATARINA	66	58	124	121	3		124			124		124	
	3		COMITANCILLO	44	55	99	98	1		99	99				99	
	4		CONCEPCION TUTUAPA	63	57	120	115	5		120	114		6		120	
	5		EL QUETZAL	1		1	1			1			1		1	
	6		EL TUMBADOR	39	44	83	83			83			1	82	83	
	7		ESQUIPULAS PALO GORDO	14	13	27	27			27			26	1	27	
	8		IXCHIGUAN	29	22	51	43	7	1	51	51				51	
	9		LA BLANCA	51	54	105	98	4	3	105			105		105	
	10		LA REFORMA	31	38	69	66	1	2	69			10	59	69	
	11		MALACATAN	120	128	248	234	12	2	248			247	1	248	
	12		NUEVO PROGRESO	46	37	83	82	1		83	1		82		83	
	13		OCOS	10	22	32	30	2		32			32		32	
	14		PAJAPITA	89	69	158	151	7		158			158		158	
	15		RIO BLANCO	8	6	14	11	3		14	6		8		14	
	16		SAN ANTONIO SACATEPEQUEZ	22	23	45	44	1		45			1	44	45	
	17		SAN CRISTOBAL CUCHO	20	8	28	28			28			28		28	
	18		SAN JOSE EL RODEO	9	23	32	32			32			32		32	
	19		SAN JOSE QJETENAM	21	17	38	36	2		38			38		38	
	20		SAN LORENZO	31	22	53	50	3		53	28		2	23	53	
	21		SAN MARCOS	82	80	162	155	4	3	162	4		157	1	162	
	22		SAN MIGUEL IXTHUACAN	46	53	99	96	2	1	99	95		4		99	
	23		SAN PABLO	13	19	32	30	1	1	32	1		31		32	
	24		SAN PEDRO SACATEPEQUEZ	77	68	145	142	2	1	145				145	145	
	25		SAN RAFAEL PIE DE LA CUESTA	28	36	64	59	4	1	64			64		64	
	26		SIBINAL	26	26	52	50	2		52	6		46		52	
	27		SIPACAPA	39	26	65	65			65	46		18	1	65	
	28		TACANA	78	79	157	148	7	2	157			157		157	
	29		TAJUMULCO	46	20	66	60	4	2	66	66				66	
	30		TEJUTLA	47	44	91	88	2	1	91	1		90		91	
18			SANTA ROSA	418	347	765	740	22	3	765	3	47	633	82	765	
	1		BARBERENA	84	74	158	155	3		158			158		158	
	2		CASILLAS	26	17	43	40	2	1	43		17	25	1	43	
	3		CHIQUIMULILLA	55	45	100	96	3	1	100			100		100	
	4		CUILAPA	4		4	4			4			4		4	
	5		GUAZACAPAN	19	21	40	39	1		40			40		40	
	6		NUEVA SANTA ROSA	50	50	100	93	6	1	100	3	25	72		100	
	7		ORATORIO	31	24	55	53	2		55			55		55	
	8		PUEBLO NUEVO VIÑAS	28	21	49	49			49			49		49	
	9		SAN JUAN TECUACO	3	3	6	6			6			6		6	
	10		SAN RAFAEL LAS FLORES	9	17	26	26			26		5	11	10	26	
	11		SANTA CRUZ NARANJO	20	9	29	29			29			29		29	
	12		SANTA MARIA IXHUATAN	17	15	32	32			32			7	25	32	





Nombre de la meta:

Primer Documento Personal de Identificación emitido.

**DIRECCIÓN DE PROCESOS  
SEGUIMIENTO TEMÁTICO INSTITUCIONAL 2020  
MES REPORTADO: OCTUBRE**


P	D	M	Departamento / municipio	Sexo			Edad			Pueblo						
				Mujeres	Hombres	Total	Juventud	Adultos	Tercera Edad	Total	Maya	Xinca	Garifuna	Mestizos /Ladinos	No indican	Total
							18 a 30 años	31 a 60 años	61 años en adelante							
		13	SANTA ROSA DE LIMA	29	22	51	46	5		51				5	46	51
		14	TAXISCO	43	29	72	72			72						72
	19		SOLOLA	455	406	861	840	17	4	861	726			28	107	861
		1	CONCEPCION	5	7	12	12			12	8				4	12
		2	NAHUALA	90	68	158	148	8	2	158	157				1	158
		3	PANAJACHEL	21	17	38	38			38	26			12		38
		4	SAN ANDRES SEMETABAJ	33	28	61	58	3		61	58			3		61
		5	SAN ANTONIO PALOPO	21	14	35	34		1	35	34			1		35
		6	SAN JUAN LA LAGUNA	7	15	22	22			22	22					22
		7	SAN LUCAS TOLIMAN	43	59	102	102			102	94			7	1	102
		8	SAN MARCOS LA LAGUNA	5	3	8	8			8	8					8
		9	SAN PABLO LA LAGUNA	1	4	5	5			5	5					5
		10	SAN PEDRO LA LAGUNA	15	17	32	31	1		32	30				2	32
		11	SANTA CATARINA IXTAHUACAN	51	40	91	88	3		91	91					91
		12	SANTA CATARINA PALOPO	3	1	4	4			4	4					4
		13	SANTA CLARA LA LAGUNA	18	14	32	32			32	31			1		32
		14	SANTA CRUZ LA LAGUNA	3	4	7	7			7	7					7
		15	SANTA LUCIA UTATLAN	6	7	13	12	1		13	12			1		13
		16	SANTA MARIA VISITACION	3	2	5	5			5	5					5
		17	SANTIAGO ATITLAN	43	39	82	81		1	82	78			1	3	82
		18	SOLOLA	87	67	154	153			154	56			2	96	154
	20		SUCHITEPEQUEZ	825	814	1,639	1,598	31	10	1,639	296	1		748	594	1,639
		1	CHICACAO	109	121	230	226	3	1	230					230	230
		2	CUYOTENANGO	33	53	86	80	4	2	86				55	31	86
		3	MAZATENANGO	93	79	172	169	3		172				9	163	172
		4	PATULUL	47	36	83	81	2		83	5	1		77		83
		5	PUEBLO NUEVO	14	10	24	22	1	1	24	8			13	3	24
		6	RIO BRAVO	24	38	62	61	1		62				62		62
		7	SAMATAC	60	58	118	115	1	2	118	94			20	4	118
		8	SAN ANTONIO SUCHITEPEQUEZ	60	77	137	135	2		137	49			88		137
		9	SAN BERNARDINO	27	31	58	57	1		58	26			32		58
		10	SAN FRANCISCO ZAPOTITLAN	37	34	71	69	1	1	71	18			53		71
		11	SAN GABRIEL	9	16	25	25			25	7			11	7	25
		12	SAN JOSE EL IDOLO	17	10	27	27			27				27		27
		13	SAN JOSE LA MAQUINA	64	51	115	111	2	2	115				29	86	115
		14	SAN JUAN BAUTISTA	24	34	58	55	3		58	2			56		58
		15	SAN LORENZO	13	13	26	26			26				2	24	26
		16	SAN MIGUEL PANAN	28	10	38	38			38				38		38
		17	SAN PABLO JOCOPILAS	24	19	43	43			43					43	43
		18	SANTA BARBARA	34	34	68	68			68				68		68
		19	SANTO DOMINGO SUCHITEPEQUEZ	47	30	77	74	3		77				74	3	77
		20	SANTO TOMAS LA UNION	43	39	82	77	4	1	82	76			6		82
		21	ZUNILITO	18	21	39	39			39	11			28		39
	21		TOTONICAPAN	503	433	936	907	21	8	936	917			15	4	936
		1	MOMOSTENANGO	135	103	238	229	3	6	238	235			2	1	238
		2	SAN ANDRES XECUL	50	38	88	84	4		88	87				1	88
		3	SAN BARTOLO	19	15	34	33	1		34	34					34
		4	SAN CRISTOBAL TONONICAPAN	53	48	101	99	2		101	98			3		101
		5	SAN FRANCISCO EL ALTO	99	96	195	191	4		195	190			3	2	195
		6	SANTA LUCIA LA REFORMA	26	17	43	43			43	42			1		43
		7	SANTA MARIA CHIQUIMULA	61	56	117	117			117	117					117
		8	TOTONICAPAN	60	60	120	111	7	2	120	114			6		120
	22		ZACAPA	304	337	641	624	11	6	641				441	200	641
		1	CABAÑAS	16	18	34	31	2	1	34				34		34
		2	ESTANZUELA	21	33	54	53		1	54				51	3	54
		3	GUALAN	43	45	88	85	3		88				88		88
		4	HUITE	5	10	15	14		1	15				15		15
		5	LA UNION	47	50	97	97			97				97		97
		6	RIO HONDO	2	2	4	3	1		4				4		4
		7	SAN DIEGO	13	12	25	25			25				11	14	25
		8	SAN JORGE	18	14	32	32			32				32		32
		9	TECULUTAN	39	44	83	81		2	83				83		83
		10	USUMATLAN	9	17	26	26			26				26		26
		11	ZACAPA	91	92	183	177	5	1	183					183	183




**Ing. Víctor Manuel González Pérez**  
Subdirector de Procesos  
Dirección de Procesos  
Sede Central RENAP Guatemala, Guatemala

DIRECCIÓN DE PROCESOS  
 INFORME DE EJECUCIÓN MENSUAL DE METAS FÍSICAS INSTITUCIONALES 2020  
 MES REPORTADO: OCTUBRE

No.	Nombre de la Meta	Cantidad programada	Cantidad ejecutada	Medios de Verificación	Observaciones
4	Documentos Personales de Identificación (DPI), emitidos.	335,544	191,470	Link de verificación de documentos por día: <a href="http://reportes.renap.local/Reportes/RENAP/Pages/Report.aspx?ItemPath=%2fDPI%2f0158+-+Clasificacion+De+DPI+Con+Fecha+de+Aprobacion%3b3n&amp;ViewMode=Detail">http://reportes.renap.local/Reportes/RENAP/Pages/Report.aspx?ItemPath=%2fDPI%2f0158+-+Clasificacion+De+DPI+Con+Fecha+de+Aprobacion%3b3n&amp;ViewMode=Detail</a>	En el mes de octubre se obtuvo un promedio de 7,364 documentos aprobados en 26 días de producción, en los cuales se encuentran días hábiles e inhábiles.
4.1	Documentos Personales de Identificación (DPI), emitidos.	335,544	191,470		




  
 Ing. Víctor Manuel González Pérez  
 Subdirector de Procesos  
 Dirección de Procesos  
 Sede Central RENAP Guatemala, Guatemala

**DP-3798-2020**

Guatemala, 02 de diciembre de 2020

Licenciado  
**Dante Antonio Ávalos Aguilar**  
**Director de Gestión y Control Interno**  
Registro Nacional de las Personas  
Presente

Registro Nacional de las Personas  
**RENAP**



Estimada Licenciado Ávalos:

De manera atenta me dirijo a Usted, en atención al MEMORANDUM DGCI-SPFI-DPP-003-2020 recibido en esta Dirección el 07 de enero del año en curso, en relación a la programación de entrega de la ejecución de las Metas Físicas Institucionales, aprobadas para el Ejercicio Fiscal 2020, por lo que me permito trasladar informe correspondiente al periodo del **01 al 30 de noviembre del año en curso**, de lo siguiente:

- Informe de Ejecución Mensual de Metas Físicas Institucionales 2020
- Informe de seguimiento Temático Institucional 2020
- Informe de seguimiento Municipal 2020

Esto para su conocimiento y el seguimiento correspondiente.

Sin otro particular me suscribo de usted, agradeciendo la atención al presente.

Atentamente,

1   
Liliana Izabel Veliz Marroquín  
Asistente Técnico Administrativo  
Dirección de Procesos  
Sede Central, RENAP Guatemala, Guatemala

  
Ing. Víctor Manuel González Pérez  
Subdirector de Procesos  
Dirección de Procesos  
Sede Central RENAP Guatemala, Guatemala

VMGP/iv  
Adjunto cuadros correspondientes al mes de noviembre  
C.C. Archivo

**Clasificación DPI por Fecha de Aprobación**

02/12/2020 08:06:31 a.m.

**RESUMEN RANGO DE FECHAS**

CLASIFICACION	CANTIDAD
PRIMERA VEZ	34,156
RENOVACIÓN	112,511
REPOSICIÓN	34,006
<b>Total</b>	<b>180,673</b>

**DETALLE POR FECHAS**


FECHA	TOTAL
03/11/2020	6,039
04/11/2020	10,585
05/11/2020	5,432
06/11/2020	4,159
09/11/2020	5,195
10/11/2020	6,191
11/11/2020	6,834
12/11/2020	4,362
13/11/2020	3,724
14/11/2020	5,938
16/11/2020	8,681
17/11/2020	12,654
18/11/2020	13,057
19/11/2020	10,495
20/11/2020	7,948
21/11/2020	3,435
23/11/2020	6,546
24/11/2020	11,120
25/11/2020	11,045
26/11/2020	12,245
27/11/2020	5,540
28/11/2020	5,087
30/11/2020	14,383
<b>TOTAL</b>	<b>180,673</b>



**DIRECCIÓN DE PROCESOS  
INFORME DE SEGUIMIENTO TEMÁTICO INSTITUCIONAL 2020  
MES REPORTADO: NOVIEMBRE**

Producto: Documentos Personales de Identificación (DPI), emitidos.

No.	Meta	Unidad de medida	Meta			Sexo			Edad			Población beneficiada							
			Meta Inicial	Meta vigente	Meta ejecutada	Mujeres	Hombres	Total	Juventud	Adultos	Tercera Edad	Total	Maya	Xinca	Garifuna	Mestizos/Ladinos	Otro	Total	
									18 - 30 años	31 - 60 años	61 años en adelante								
4.1	Documentos Personales de Identificación (DPI), emitidos.	Documento	3,193,127	2,083,127	180,673	100,009	80,644	180,673	58,929	96,013	25,731	180,673	49,799	854	45	93,187	36,788	180,673	
4.1.1	Primer Documento Personal de Identificación, emitido	Documento			34,156	16,717	17,439	34,156	31,090	2,780	286	34,156	8,406	112	13	17,522	8,103	34,156	
4.1.2	Reposición del Documento Personal de Identificación, emitido.	Documento			31,886	12,425	19,461	31,886	12,788	15,067	4,031	31,886	6,119	115	17	18,968	6,667	31,886	
4.1.2	Renovación del Documento Personal de Identificación, emitido.	Documento			112,511	70,325	42,186	112,511	13,866	77,285	21,360	112,511	35,181	626	14	55,395	21,295	112,511	
4.1.2	Reposición electrónica del Documento Personal de Identificación, emitido.	Documento			2,120	542	1,578	2,120	1,185	881	54	2,120	93	1	1	1,302	723	2,120	
Objetivos		OPTIMIZACIÓN DE LA EMISIÓN DEL DOCUMENTO PERSONAL DE IDENTIFICACIÓN -DPI-																	
Resultados alcanzados		1	En el mes de noviembre se ejecutó el 8.67% con relación a la meta de 2,083,127 Documentos Personales de Identificación emitidos para el período 2020, lo que representa un acumulado del 69.54%																
		2																	
Obstáculos encontrados		1																	
		2																	
Observaciones																			


  
**Ing. Víctor Manuel González Pérez**  
 Subdirector de Procesos  
 Dirección de Procesos  
 Sede Central RENAP Guatemala, Guatemala


Nombre de la meta:


Documentos personales de Identificación por reposición via electronica, emitidos

 DIRECCIÓN DE PROCESOS  
 SEGUIMIENTO TEMÁTICO INSTITUCIONAL 2020  
 MES REPORTADO: NOVIEMBRE

## Población beneficiada


P	D	M	Pais / Departamento / municipio	Sexo		Edad				Pueblo						
				Mujeres	Hombres	Total	Juventud	Adultos	Tercera Edad	Total	Maya	Xinca	Garífuna	Mestizos/Ladinos	Otro	Total
							18 - 30 años	31 a 60 años	61 años en adelante							
1	1	1	Total general	542	1,578	2,120	1,185	881	54	2,120	93	1	1	1,302	723	2,120
1			GUATEMALA	542	1,578	2,120	1,185	881	54	2,120	93	1	1	1,302	723	2,120
	1		GUATEMALA	542	1,578	2,120	1,185	881	54	2,120	93	1	1	1,302	723	2,120
		1	GUATEMALA	542	1,578	2,120	1,185	881	54	2,120	93	1	1	1,302	723	2,120



  
 Ing. Víctor Manuel González Pérez  
 Subdirector de Procesos  
 Dirección de Procesos  
 Sede Central RENAP Guatemala, Guatemala

**DIRECCIÓN DE PROCESOS  
INFORME DE EJECUCIÓN MENSUAL DE METAS FÍSICAS INSTITUCIONALES 2020  
MES REPORTADO: NOVIEMBRE**

No.	Nombre de la Meta	Cantidad programada	Cantidad ejecutada	Medios de Verificación	Observaciones
<b>4</b>	<b>Documentos Personales de Identificación (DPI), emitidos.</b>	<b>335,543</b>	<b>180,673</b>	Link de detalle de verificación: <a href="http://reportes.renap.local/ReportesRENAP/Pages/Report.aspx?ItemPath=%2fDPI%2f0158+-+Clasificacion+De+DPI+Con+Fecha+de+Aprobacion%3b3n&amp;ViewMode=Detail">http://reportes.renap.local/ReportesRENAP/Pages/Report.aspx?ItemPath=%2fDPI%2f0158+-+Clasificacion+De+DPI+Con+Fecha+de+Aprobacion%3b3n&amp;ViewMode=Detail</a>	En el mes de noviembre del presente año se obtuvo un promedio de 7,855 documentos aprobados en 23 días de producción, en los cuales se encuentran días hábiles e inhábiles.
4.1	Documentos Personales de Identificación (DPI), emitidos.	335,543	180,673		

  
**Ing. Víctor Manuel González Pérez**  
 Subdirector de Procesos  
 Dirección de Procesos  
 Sede Central RENAP Guatemala, Guatemala



Nombre de la meta:

Documentos personales de Identificación por renovación, emitidos

**DIRECCIÓN DE PROCESOS  
SEGUIMIENTO TEMÁTICO INSTITUCIONAL 2020  
MES REPORTADO: NOVIEMBRE**

P	D	M	Departamento / municipio	Sexo			Población beneficiada				Pueblo					
				Mujeres	Hombres	Total	Juventud 18 a 30 años	Adultos 31 a 60 años	Tercera Edad 61 años en adelante	Total	Maya	Xinca	Garífuna	Mestizos /Ladinos	No indican	Total
1	1	1	<b>Total general</b>	<b>70,325</b>	<b>42,186</b>	<b>112,511</b>	<b>13,866</b>	<b>77,285</b>	<b>21,360</b>	<b>112,511</b>	<b>35,181</b>	<b>626</b>	<b>14</b>	<b>55,395</b>	<b>21,295</b>	<b>112,511</b>
1	1	1	ESPAÑA	7	4	11	7	4		11				4	7	11
			MADRID	7	4	11	7	4		11				4	7	11
			AJALVIR	7	4	11	7	4		11				4	7	11
2			ESTADOS UNIDOS DE AMÉRICA	345	533	878	270	566	42	878	229			349	300	878
	1		ARIZONA	12	14	26	7	19		26	11				15	26
		1	PHOENIX	12	14	26	7	19		26	11				15	26
	2		CALIFORNIA	89	100	189	94	126	29	189	98			103	48	189
		1	LOS ANGELES	63	63	126	22	85	19	126	25			53	48	126
		2	SAN BERNARDINO	26	37	63	12	41	10	63	13			50	6	63
	3		COLORADO	8	2	10	4	5	1	10	4				6	10
		1	DENVER	8	2	10	4	5	1	10	4				6	10
	4		FLORIDA	54	113	167	69	94	4	167	73			51	43	167
		1	MIAMI	54	113	167	69	94	4	167	73			51	43	167
	5		GEORGIA	1	2	3	2	1		3	3					3
		1	ATLANTA	1	2	3	2	1		3	3					3
	6		ILLINOIS	17	40	57	18	36	3	57					57	57
		1	CHICAGO	17	40	57	18	36	3	57					57	57
	7		MARYLAND	92	123	215	70	143	2	215	75			136	4	215
		1	SILVER SPRING	92	123	215	70	143	2	215	75			136	4	215
	8		NUEVA YORK	54	89	143	45	95	3	143	25			59	59	143
		1	NUEVA YORK	54	89	143	45	95	3	143	25			59	59	143
	9		TEXAS	18	50	68	21	47		68					68	68
		1	HOUSTON	18	50	68	21	47		68					68	68
3			GUATEMALA	69,973	41,649	111,622	13,589	76,715	21,318	111,622	34,952	626	14	55,042	20,988	111,622
	1		ALTA VERAPAZ	3,120	2,528	5,648	768	4,139	741	5,648	3,235			251	2,162	5,648
		1	CHAHAL	82	76	158	22	109	27	158	138			20		158
		2	CHISEC	363	264	627	81	488	58	627	3				624	627
		3	COBAN	485	456	941	150	664	127	941	90			64	787	941
		4	FRAY BARTOLOMÉ DE LAS CASAS	227	184	411	57	303	51	411	392			18	1	411
		5	LANQUIN	96	86	182	20	142	20	182	134			2	46	182
		6	PANZOS	36	22	58	8	42	8	58	58					58
		7	RAXRUHA	75	58	133	17	99	17	133	113			20		133
		8	SAN CRISTOBAL VERAPAZ	231	187	418	68	283	67	418	13			3	402	418
		9	SAN JUAN CHAMELCO	357	245	602	59	442	101	602	277			31	294	602
		10	SAN MIGUEL TUCURU	84	85	169	29	130	10	169	163			6		169
		11	SAN PEDRO CARCHA	245	191	436	72	294	70	436	427			8	1	436
		12	SANTA CATALINA LA TINTA	55	33	88	9	55	26	88	86			2		88
		13	SANTA CRUZ VERAPAZ	109	70	179	26	121	32	179	155			24		179
		14	SANTA MARIA CAHABON	317	273	590	65	491	34	590	585			5		590
		15	SENAHU	115	117	232	26	179	27	232	223			9		232
		16	TACTIC	135	119	254	38	176	40	254	210			37	7	254
		17	TAMAHU	108	62	170	21	123	26	170	168			2		170
	2		BAJA VERAPAZ	1,094	684	1,778	206	1,215	357	1,778	833			655	290	1,778
		1	CUBULCO	158	111	269	29	200	40	269	241			28		269
		2	GRANADOS	70	47	117	19	69	29	117	2			18	97	117
		3	PURULHA	172	120	292	40	215	37	292	276			16		292
		4	RABINAL	136	67	203	15	125	63	203	171			32		203
		5	SALAMA	272	149	421	47	280	94	421	72			349		421
		6	SAN JERONIMO	115	62	177	17	112	48	177	10			120	47	177
		7	SAN MIGUEL CHICAJ	127	87	214	31	154	29	214	61			7	146	214
		8	SANTA CRUZ EL CHOL	44	41	85	8	60	17	85				85		85
3			CHIMALTENANGO	2,646	1,473	4,119	475	2,876	768	4,119	2,219			374	1,526	4,119
		1	ACATENANGO	3	8	11	1	8	2	11	1			3	7	11
		2	CHIMALTENANGO	513	311	824	100	590	134	824	206			21	597	824
		3	EL TEJAR	83	97	180	19	116	45	180	54			76	50	180
		4	PARRAMOS	160	97	257	40	181	36	257	38			29	190	257
		5	PATZICIA	14	3	17		8	9	17	15			2		17
		6	PATZUN	574	374	948	113	659	176	948	915			27	6	948
		7	POCHUTA	28	20	48	3	38	7	48	10			38		48
		8	SAN ANDRES ITZAPA	30	29	59	22	30	7	59	39			19	1	59
		9	SAN JOSE POAQUIL	18	9	27	3	9	15	27	26			1		27
		10	SAN JUAN COMALAPA	159	74	233	16	166	51	233	229			3	1	233
		11	SAN MARTIN JILOTEPEQUE	267	116	383	42	294	47	383	53			9	321	383
		12	SAN PEDRO YEPOCAPA	12	5	17		6	11	17	13			4		17
		13	SANTA APOLONIA	7	6	13	1	9	3	13	13					13
		14	SANTA CRUZ BALANYA	136	85	221	35	147	39	221	216			5		221
		15	TECPAN GUATEMALA	477	228	705	64	471	170	705	342			12	351	705
		16	ZARAGOZA	165	11	176	16	144	16	176	49			127		176
4			CHIQUIMULA	2,359	1,219	3,578	420	2,482	676	3,578	62	2		2,984	530	3,578
		1	CAMOTAN	312	181	493	74	352	67	493	1			31	461	493
		2	CHIQUIMULA	411	192	603	81	414	108	603		1		602		603
		3	CONCEPCION LAS MINAS	50	33	83	7	55	21	83				67	16	83
		4	ESQUIPULAS	193	98	291	35	180	76	291	3			282	6	291
		5	IPALA	298	144	442	33	299	110	442				442		442
		6	JOCOTAN	288	147	435	70	308	57	435	58		1	375	1	435
		7	OLOPA	242	135	377	29	284	64	377				377		377
		8	QUEZALTEPEQUE	303	139	442	45	287	110	442				442		442
		9	SAN JACINTO	117	60	177	21	123	33	177						177
		10	SAN JOSE LA ARADA	74	40	114	14	84	16	114				69	45	114
		11	SAN JUAN ERMITA	71	50	121	11	96	14	121				120	1	121
5			EL PROGRESO	1,101	663	1,764	186	1,192	386	1,764	5			1,758	1	1,764
		1	EL JICARO	68	34	102	12	72	18	102				102		102
		2	GUASTATOYA	278	140	418	37	301	80	418	3			415		418
		3	MORAZAN	61	54	115	13	67	35	115				115		115
		4	SAN AGUSTIN ACASAGUASTLAN	215	147	362	32	234	96	362				362		362
		5	SAN ANTONIO LA PAZ	95	35	130	16	89	25	130	1			129		130



Nombre de la meta:

Documentos personales de Identificación por renovación, emitidos

**DIRECCIÓN DE PROCESOS  
SEGUIMIENTO TEMÁTICO INSTITUCIONAL 2020  
MES REPORTADO: NOVIEMBRE**

P	D	M	Departamento / municipio	Sexo			Población beneficiada			Pueblo						
				Mujeres	Hombres	Total	Juventud	Adultos	Tercera Edad	Total	Maya	Xinca	Garífuna	Mestizos /Ladinos	No Indican	Total
							18 a 30 años	31 a 60 años	61 años en adelante							
6			<b>ESCUINTLA</b>	<b>2,664</b>	<b>1,772</b>	<b>4,436</b>	<b>513</b>	<b>3,003</b>	<b>920</b>	<b>4,436</b>	<b>97</b>	<b>1</b>		<b>3,515</b>	<b>823</b>	<b>4,436</b>
	1		ESCUINTLA	212	120	332	33	205	94	332					332	332
	2		GUANAGAZAPA	210	142	352	41	247	64	352	38			314		352
	3		IZTAPA	121	95	216	34	140	42	216				216		216
	4		LA DEMOCRACIA	82	64	146	17	95	34	146				146		146
	5		LA GOMERA	143	112	255	27	180	48	255				65	190	255
	6		MASAGUA	160	98	258	25	176	57	258				256	2	258
	7		NUEVA CONCEPCION	376	197	573	61	394	118	573	3			570		573
	8		PALIN	73	50	123	14	85	24	123	15			108		123
	9		PUERTO SAN JOSE	198	117	315	43	217	55	315				17	298	315
	10		SAN VICENTE PACAYA	167	111	278	27	210	41	278	24			253	1	278
	11		SANTA LUCIA COTZUMALGUAPA	138	110	248	21	169	58	248	1			247		248
	12		SIPACATE	68	36	104	13	73	18	104				104		104
	13		SIQUINALA	325	324	649	91	427	131	649	9	1		639		649
	14		TIQUISATE	391	196	587	66	385	136	587	7			580		587
7			<b>GUATEMALA</b>	<b>14,414</b>	<b>9,373</b>	<b>23,787</b>	<b>3,595</b>	<b>15,754</b>	<b>4,438</b>	<b>23,787</b>	<b>1,331</b>	<b>2</b>	<b>4</b>	<b>16,375</b>	<b>6,075</b>	<b>23,787</b>
	1		AMATITLAN	626	432	1,058	170	726	162	1,058	1			716	341	1,058
	2		CHINAUTLA	618	424	1,042	175	669	198	1,042	1			26	1,015	1,042
	3		CHUARRANCHO	105	46	151	22	99	30	151	106			45		151
	4		FRAJANES	250	167	417	48	314	55	417				64	353	417
	5		GUATEMALA	8,270	5,722	13,992	2,353	8,997	2,642	13,992	439	1	3	10,940	2,609	13,992
	6		MIXCO	419	244	663	93	457	113	663	20			640	3	663
	7		PALENCIA	295	152	447	51	312	84	447					447	447
	8		SAN JOSE DEL GOLFO	329	199	528	40	372	116	528	3	1	1	523		528
	9		SAN JOSE PINULA	422	225	647	80	474	93	647				9	638	647
	10		SAN JUAN SACATEPEQUEZ	348	200	548	77	377	94	548	470			49	29	548
	11		SAN MIGUEL PETAPA	429	223	652	79	478	95	652	1			650	1	652
	12		SAN PEDRO AYAMPUC	236	117	353	31	247	75	353	1				352	353
	13		SAN PEDRO SACATEPEQUEZ	182	126	308	38	213	57	308	210			97	1	308
	14		SAN RAYMUNDO	169	111	280	33	178	69	280					280	280
	15		SANTA CATARINA PINULA	349	194	543	59	367	117	543				541	2	543
	16		VILLA CANALES	374	241	615	64	417	134	615				614	1	615
	17		VILLA NUEVA	993	550	1,543	182	1,057	304	1,543	79			1,461	3	1,543
8			<b>HUEHUETENANGO</b>	<b>7,030</b>	<b>3,878</b>	<b>10,908</b>	<b>1,182</b>	<b>7,795</b>	<b>1,931</b>	<b>10,908</b>	<b>6,803</b>			<b>3,613</b>	<b>492</b>	<b>10,908</b>
	1		AGUACATAN	396	216	612	56	403	153	612	547			65		612
	2		CHIANTLA	505	370	875	115	604	156	875	18			857		875
	3		COLOTENANGO	324	165	489	66	340	83	489	479			10		489
	4		CONCEPCION HUISTA	126	75	201	28	147	26	201	186			15		201
	5		CUILCO	376	233	609	61	445	103	609	26			583		609
	6		HUEHUETENANGO	464	274	738	81	504	153	738	48			690		738
	7		JACALTENANGO	283	168	451	49	347	55	451	9			6	436	451
	8		LA DEMOCRACIA	279	140	419	45	311	63	419	207			212		419
	9		LA LIBERTAD	138	77	215	35	140	40	215	37			178		215
	10		MALACATANCITO	139	104	243	18	183	42	243	27			216		243
	11		NENTON	244	127	371	21	288	62	371	290			81		371
	12		PETATAN	10	7	17	4	13	17	14				3		17
	13		SAN ANTONIO HUISTA	140	90	230	21	161	48	230	103			127		230
	14		SAN GASPAR IXCHIL	115	63	178	15	131	32	178	172			6		178
	15		SAN ILDEFONSO IXTAHUACAN	473	212	685	66	517	102	685	649			36		685
	16		SAN JUAN ATITAN	273	143	416	46	268	102	416	412			4		416
	17		SAN JUAN IXCOY	155	87	242	33	143	66	242	188			21	33	242
	18		SAN MATEO IXTATAN	198	91	289	38	234	17	289	284			5		289
	19		SAN MIGUEL ACATAN	76	38	114	12	84	18	114	114					114
	20		SAN PEDRO NECTA	200	111	311	27	227	57	311	254			57		311
	21		SAN PEDRO SOLOMA	209	103	312	31	208	73	312	304			8		312
	22		SAN RAFAEL LA INDEPENDENCIA	48	35	83	6	62	15	83	81			2		83
	23		SAN RAFAEL PETZAL	71	60	131	18	102	11	131	115			16		131
	24		SAN SEBASTIAN COATAN	183	94	277	41	193	43	277	277					277
	25		SAN SEBASTIAN HUEHUETENANGO	395	207	602	54	427	121	602	578			21	3	602
	26		SANTA ANA HUISTA	99	55	154	15	120	19	154	44			91	19	154
	27		SANTA BARBARA	282	102	384	51	264	69	384	383				1	384
	28		SANTA CRUZ BARILLAS	230	127	357	36	284	37	357	271			86		357
	29		SANTA EULALIA	171	83	254	39	171	44	254	253			1		254
	30		SANTIAGO CHIMALTENANGO	115	53	168	18	123	27	168	167			1		168
	31		TECTITAN	76	41	117	5	92	20	117	7			110		117
	32		TODOS SANTOS CUCHUMATAN	181	96	277	24	196	57	277	254			23		277
	33		UNION CANTINIL	56	31	87	7	63	17	87	5			82		87
9			<b>IZABAL</b>	<b>1,271</b>	<b>737</b>	<b>2,008</b>	<b>238</b>	<b>1,443</b>	<b>327</b>	<b>2,008</b>	<b>343</b>		<b>7</b>	<b>1,646</b>	<b>12</b>	<b>2,008</b>
	1		EL ESTOR	106	95	201	28	158	15	201	173			28		201
	2		LIVINGSTON	231	135	366	43	270	53	366	160		6	200		366
	3		LOS AMATES	193	95	288	25	202	61	288				288		288
	4		MORALES	437	242	679	87	493	99	679	5			663	11	679
	5		PUERTO BARRIOS	304	170	474	55	320	99	474	5		1	467	1	474
10			<b>JALAPA</b>	<b>1,838</b>	<b>907</b>	<b>2,745</b>	<b>334</b>	<b>1,915</b>	<b>496</b>	<b>2,745</b>	<b>12</b>	<b>76</b>		<b>1,891</b>	<b>766</b>	<b>2,745</b>
	1		JALAPA	813	384	1,197	130	824	243	1,197	1	2		756	438	1,197
	2		MATAQUESCUINTLA	205	112	317	44	229	44	317				266	51	317
	3		MONJAS	170	89	259	31	165	63	259				255	4	259
	4		SAN CARLOS ALZATATE	96	61	157	23	114	20	157	1	74		82		157
	5		SAN LUIS JILOTEPEQUE	237	94	331	48	224	59	331	9			51	271	331
	6		SAN MANUEL CHAPARRON	41	28	69	6	43	20	69				69		69
	7		SAN PEDRO PINULA	276	139	415	52	316	47	415	1			412	2	415



Nombre de la meta:

Documentos personales de identificación por renovación, emitidos

**DIRECCIÓN DE PROCESOS  
SEGUIMIENTO TEMÁTICO INSTITUCIONAL 2020  
MES REPORTADO: NOVIEMBRE**

P	D	M	Departamento / municipio	Sexo				Población beneficiada				Pueblo				
				Mujeres	Hombres	Total	Juventud	Adultos	Tercera Edad	Total	Maya	Xinca	Garífuna	Mestizos /Ladinos	No indican	Total
							18 a 30 años	31 a 60 años	61 años en adelante							
11			<b>JUTIAPA</b>	<b>2,787</b>	<b>1,610</b>	<b>4,397</b>	<b>458</b>	<b>3,040</b>	<b>899</b>	<b>4,397</b>	5	260	1	3,207	924	4,397
	1		AGUA BLANCA	97	62	159	19	102	38	159				33	126	159
	2		ASUNCION MITA	100	61	161	18	113	30	161				161	44	161
	3		ATESCATEMPA	66	27	93	11	56	26	93				49		93
	4		COMAPA	172	110	282	32	193	57	282				282		282
	5		CONGUACO	225	177	402	49	297	56	402		1		401		402
	6		EL ADELANTO	29	25	54	5	35	14	54				54		54
	7		EL PROGRESO	295	151	446	46	310	90	446				147	299	446
	8		JALPATAGUA	136	81	217	16	155	46	217				216	1	217
	9		JEREZ	27	8	35	2	19	14	35				21	14	35
	10		JUTIAPA	521	279	800	85	580	135	800	4	168		599	29	800
	11		MOYUTA	376	222	598	58	389	151	598				598		598
	12		PASACO	90	70	160	18	111	31	160				159	1	160
	13		QUESADA	183	95	278	30	174	74	278	1	87		189	1	278
	14		SAN JOSE ACATEMPA	200	111	311	25	228	58	311		2		80	229	311
	15		SANTA CATARINA MITA	130	51	181	23	114	44	181		2			179	181
	16		YUPILTEPEQUE	46	37	83	8	62	13	83				82	1	83
	17		ZAPOTITLAN	94	43	137	13	102	22	137			1	136		137
12			<b>PETEN</b>	<b>1,799</b>	<b>1,006</b>	<b>2,805</b>	<b>403</b>	<b>1,946</b>	<b>456</b>	<b>2,805</b>	<b>662</b>			<b>2,135</b>	<b>8</b>	<b>2,805</b>
	1		DOLORES	129	76	205	26	145	34	205				203		205
	2		EL CHAL	34	14	48	7	32	9	48	4			44		48
	3		FLORES	167	94	261	44	165	52	261	11			250		261
	4		LA LIBERTAD	273	140	413	54	295	64	413	47			366		413
	5		LAS CRUCES	20	11	31	6	22	3	31	2			29		31
	6		MELCHOR DE MENCOS	112	58	170	30	114	26	170				170		170
	7		POPTUN	202	102	304	36	228	40	304	84			219	1	304
	8		SAN ANDRES	57	43	100	17	63	20	100	3			97		100
	9		SAN BENITO	143	81	224	43	159	22	224	4			220		224
	10		SAN FRANCISCO	54	26	80	3	56	21	80	5			75		80
	11		SAN JOSE	30	17	47	5	26	16	47	9			36	2	47
	12		SAN LUIS	320	175	495	72	336	87	495	314			176	5	495
	13		SANTA ANA	77	46	123	16	86	21	123	7			116		123
	14		SAYAXCHE	181	123	304	44	219	41	304	170			134		304
13			<b>QUETZALTEENANGO</b>	<b>4,508</b>	<b>2,407</b>	<b>6,915</b>	<b>740</b>	<b>4,631</b>	<b>1,544</b>	<b>6,915</b>	<b>3,038</b>			<b>2,088</b>	<b>1,789</b>	<b>6,915</b>
	1		ALMOLONGA	98	64	162	23	113	26	162					162	162
	2		CABRICAN	192	107	299	38	184	77	299	257			42		299
	3		CAJOLA	87	53	140	17	95	28	140	120			19	1	140
	4		CANTEL	159	71	230	19	166	45	230	214			16		230
	5		COATEPEQUE	270	142	412	47	244	121	412				411	1	412
	6		COLOMBA	187	139	326	42	206	78	326				317	9	326
	7		CONCEPCION CHIQUIRICHAPA	83	48	131	12	89	30	131	122			9		131
	8		EL PALMAR	75	55	130	17	91	22	130	45			73	12	130
	9		FLORES COSTA CUCA	116	89	205	23	137	45	205				205		205
	10		GENOVA	122	65	187	32	122	33	187	28			159		187
	11		HUITAN	122	62	184	21	126	37	184	176			8		184
	12		LA ESPERANZA	210	109	319	45	235	39	319	124			195		319
	13		OLINTEPEQUE	363	140	503	51	386	66	503	388			96	19	503
	14		OSTUNCALCO	411	135	546	63	375	108	546	497			49		546
	15		PALESTINA DE LOS ALTOS	177	110	287	43	181	63	287	66			57	164	287
	16		QUETZALTEENANGO	690	343	1,033	80	616	337	1,033	32			35	966	1,033
	17		SALCAJA	179	98	277	32	186	59	277	1			1	275	277
	18		SAN CARLOS SIJA	224	105	329	32	229	68	329	148			181		329
	19		SAN FRANCISCO LA UNION	76	33	109	11	70	28	109	99			10		109
	20		SAN MARTIN SACATEPEQUEZ	155	104	259	20	183	56	259	249			10		259
	21		SAN MATEO	114	74	188	10	139	39	188	8				180	188
	22		SAN MIGUEL SIGUIULA	186	119	305	33	214	58	305	263			42		305
	23		SIBILIA	99	72	171	13	112	46	171	48			123		171
	24		ZUNIL	113	70	183	16	132	35	183	153			30		183
14			<b>QUICHE</b>	<b>3,736</b>	<b>2,083</b>	<b>5,819</b>	<b>625</b>	<b>4,197</b>	<b>997</b>	<b>5,819</b>	<b>4,577</b>			<b>482</b>	<b>760</b>	<b>5,819</b>
	1		CANILLA	55	36	91	14	60	17	91	56			35		91
	2		CHAJUL	118	72	190	20	148	22	190	163			27		190
	3		CHICAMAN	102	66	168	27	127	14	168	98			43	27	168
	4		CHICHE	137	77	214	34	134	46	214	21			2	191	214
	5		CHICHICASTENANGO	752	326	1,078	96	761	221	1,078	1,062			15	1	1,078
	6		CHINIQUE	258	119	377	43	281	53	377	25			3	349	377
	7		CUNEN	109	99	208	29	152	27	208	182			26		208
	8		IXCAN	162	133	295	37	217	41	295	205			90		295
	9		JOYABAJ	204	60	264	19	198	47	264	253			11		264
	10		NEBAJ	295	174	469	53	358	58	469	454			15		469
	11		PACHALUM	90	64	154	7	97	50	154					154	154
	12		PATZITE	109	58	167	13	111	43	167	164			3		167
	13		SACAPULAS	221	131	352	43	271	38	352	334			13	5	352
	14		SAN ANDRES SAJCABAIA	100	81	181	27	127	27	181	162			12	7	181
	15		SAN ANTONIO ILOTENANGO	82	27	109	12	71	26	109	105			4		109
	16		SAN BARTOLOME JOCCOTENANGO	64	34	98	17	68	13	98	92			6		98
	17		SAN JUAN COTZAL	20	10	30	3	18	9	30	30					30
	18		SAN PEDRO JOCOPILAS	127	88	215	19	160	36	215	197			15	3	215
	19		SANTA CRUZ DEL QUICHE	379	218	597	57	429	111	597	508			89		597
	20		USPANTAN	106	83	189	21	153	15	189	131			58		189
	21		ZACUALPA	246	127	373	34	256	83	373	335			15	23	373



Nombre de la meta:

Documentos personales de identificación por renovación, emitidos

**DIRECCIÓN DE PROCESOS  
SEGUIMIENTO TEMÁTICO INSTITUCIONAL 2020  
MES REPORTADO: NOVIEMBRE**

P	D	M	Departamento / municipio	Sexo			Edad			Pueblo							
				Mujeres	Hombres	Total	Juventud	Adultos	Tercera	Total	Maya	Xinca	Garífuna	Mestizos /Ladinos	No indican	Total	
							18 a 30 años	31 a 60 años	61 años en adelante								
15			<b>RETALHULEU</b>	1,275	751	2,026	269	1,331	426	2,026	154				1,861	11	2,026
	1		CHAMPERICO	151	79	230	40	154	36	230	45				185		230
	2		EL ASINTAL	152	83	235	27	148	60	235	83				152		235
	3		NUEVO SAN CARLOS	115	98	213	36	132	45	213					213		213
	4		RETALHULEU	480	234	714	79	478	157	714					714		714
	5		SAN ANDRES VILLA SECA	125	77	202	28	131	43	202	15				184	3	202
	6		SAN FELIPE RETALHULEU	8	1	9	2	5	2	9	1				8		9
	7		SAN MARTIN ZAPOTITLAN	92	79	171	28	110	33	171	4				167		171
	8		SAN SEBASTIAN	108	73	181	20	124	37	181	6				167	8	181
	9		SANTA CRUZ MULUA	44	27	71	9	49	13	71					71		71
16			<b>SACATEPEQUEZ</b>	1,745	1,154	2,899	283	2,054	562	2,899	864	1			594	1,440	2,899
	1		ANTIGUA GUATEMALA	184	103	287	29	191	67	287						287	287
	2		CIUDAD VIEJA	116	70	186	16	119	51	186						186	186
	3		JOCOTENANGO	88	47	135	15	86	34	135					122	13	135
	4		MAGDALENA MILPAS ALTAS	55	29	84	9	55	20	84					11	73	84
	5		PASTORES	77	67	144	15	99	30	144	5				139		144
	6		SAN ANTONIO AGUAS CALIENTES	17	4	21	12	9	21	8					13		21
	7		SAN BARTOLOME MILPAS ALTAS	75	69	144	18	103	23	144	1				142	1	144
	8		SAN JUAN ALOTENANGO	74	76	150	18	106	26	150						150	150
	9		SAN LUCAS SACATEPEQUEZ	228	108	336	24	225	87	336						336	336
	10		SAN MIGUEL DUEÑAS	36	24	60	7	37	16	60					2	58	60
	11		SANTA CATARINA BARAHONA	9	9	18	1	10	7	18	14				4		18
	12		SANTA LUCIA MILPAS ALTAS	91	70	161	15	117	29	161	4	1			132	24	161
	13		SANTA MARIA DE JESUS	73	63	136	27	84	25	136	115					21	136
	14		SANTIAGO SACATEPEQUEZ	101	85	186	15	138	33	186	143				10	33	186
	15		SANTO DOMINGO XENACOJ	118	70	188	27	137	24	188	4					184	188
	16		SUMPANGO	403	260	663	47	535	81	663	570				32	61	663
17			<b>SAN MARCOS</b>	5,605	3,103	8,708	987	5,793	1,928	8,708	2,152				5,367	1,189	8,708
	1		AYUTLA	169	84	253	40	174	39	253					253		253
	2		CATARINA	312	149	461	57	311	93	461	1				460		461
	3		COMITANCILLO	293	154	447	45	323	79	447	446				1		447
	4		CONCEPCION TUTUAPA	362	159	521	54	403	64	521	510				11		521
	5		EL QUETZAL	512	286	798	71	511	216	798					794	4	798
	6		EL TUMBADOR	93	76	169	22	102	45	169					4	165	169
	7		ESQUIPULAS PALO GORDO	56	44	100	17	67	16	100					98	2	100
	8		IXCHIGUAN	173	85	258	22	186	50	258	249				9		258
	9		LA BLANCA	108	61	169	30	121	18	169					169		169
	10		LA REFORMA	68	42	110	10	71	29	110						110	110
	11		MALACATAN	345	158	503	74	328	101	503	1				502		503
	12		NUEVO PROGRESO	101	63	164	10	107	47	164					164		164
	13		OCOS	31	18	49	8	32	9	49					49		49
	14		PAJAPITA	191	86	277	43	182	52	277					276	1	277
	15		RIO BLANCO	44	20	64	4	46	14	64	24				40		64
	16		SAN ANTONIO SACATEPEQUEZ	95	44	139	8	90	41	139					8	131	139
	17		SAN CRISTOBAL CUCHO	85	54	139	13	80	46	139					139		139
	18		SAN JOSE EL RODEO	70	38	108	16	70	22	108	3				105		108
	19		SAN JOSE OJETENAM	114	65	179	12	120	47	179	1				178		179
	20		SAN LORENZO	139	99	238	20	159	59	238	155				7	76	238
	21		SAN MARCOS	382	255	637	107	411	119	637	24				588	25	637
	22		SAN MIGUEL IXTAHUACAN	196	113	309	17	193	99	309	303				6		309
	23		SAN PABLO	148	71	219	22	150	47	219	20				199		219
	24		SAN PEDRO SACATEPEQUEZ	500	284	784	112	496	176	784	2				111	671	784
	25		SAN RAFAEL PIE DE LA CUESTA	82	55	137	16	83	38	137					137		137
	26		SIBINAL	79	36	115	13	85	17	115	21				93	1	115
	27		SIPACAPA	137	66	203	18	133	52	203	167				34	2	203
	28		TACANA	427	250	677	50	456	171	677	1				675	1	677
	29		TAJUMULCO	136	62	198	27	121	50	198	191				7		198
	30		TEJUTLA	157	126	283	29	182	72	283	33				250		283
18			<b>SANTA ROSA</b>	2,313	1,464	3,777	438	2,535	804	3,777	23	286			3,276	192	3,777
	1		BARBERENA	279	189	468	56	296	116	468					468		468
	2		CASILLAS	89	55	144	22	90	32	144		75			58	11	144
	3		CHIQUIMULILLA	339	193	532	57	334	141	532	1				531		532
	4		CUILAPA	617	411	1,028	138	693	197	1,028	13	3			1,011	1	1,028
	5		GUAZACAPAN	95	53	148	8	112	28	148	1				147		148
	6		NUEVA SANTA ROSA	277	144	421	44	300	77	421	6	181			205	29	421
	7		ORATORIO	69	51	120	16	85	19	120	1				119		120
	8		PUEBLO NUEVO VIÑAS	81	54	135	14	95	26	135					135		135
	9		SAN JUAN TECUACO	51	34	85	10	60	15	85		18			67		85
	10		SAN RAFAEL LAS FLORES	50	29	79	12	57	10	79		6			38	35	79
	11		SANTA CRUZ NARANJO	80	49	129	19	82	28	129	1				128	1	129
	12		SANTA MARIA IXHUATAN	87	61	148	9	109	30	148	1	2			122	23	148
	13		SANTA ROSA DE LIMA	65	43	108	8	69	31	108					16	92	108
	14		TAXISCO	134	98	232	25	153	54	232	1				231		232



Nombre de la meta:

Documentos personales de identificación por renovación, emitidos

**DIRECCIÓN DE PROCESOS  
SEGUIMIENTO TEMÁTICO INSTITUCIONAL 2020  
MES REPORTADO: NOVIEMBRE**

P	D	M	Departamento / municipio	Sexo			Edad			Pueblo							
				Mujeres	Hombres	Total	Juventud	Adultos	Tercera	Total	Maya	Xinca	Garífuna	Mestizos /Ladinos	No indican	Total	
							18 a 30 años	31 a 60 años	61 años en adelante								
19			<b>SOLOLA</b>	2,174	1,432	3,606	364	2,534	708	3,606	3,136				208	262	3,606
	1		CONCEPCION	69	46	115	9	90	16	115	19				3	93	115
	2		NAHUJALA	556	313	869	100	615	154	869	865				1	3	869
	3		PANAJACHEL	85	64	149	11	114	24	149	112				37		149
	4		SAN ANDRES SEMETABAJ	141	89	230	19	169	42	230	219				11		230
	5		SAN ANTONIO PALOPO	44	35	77	10	55	12	77	76				1		77
	6		SAN JOSE CHACAYA	5	2	7		4	3	7	7						7
	7		SAN JUAN LA LAGUNA	38	37	75	6	56	13	75	74				1		75
	8		SAN LUCAS TOLIMAN	134	95	229	35	155	39	229	208				21		229
	9		SAN MARCOS LA LAGUNA	25	20	45	8	30	7	45	44					1	45
	10		SAN PABLO LA LAGUNA	10	11	21	2	19		21	21						21
	11		SAN PEDRO LA LAGUNA	92	91	183	22	123	38	183	181				1	1	183
	12		SANTA CATARINA IXTAHUACAN	228	122	350	36	262	52	350	348				1	1	350
	13		SANTA CATARINA PALOPO	23	6	29	3	24	2	29	29						29
	14		SANTA CLARA LA LAGUNA	79	53	132	19	95	18	132	131				1		132
	15		SANTA CRUZ LA LAGUNA	13	6	19		17	2	19	18					1	19
	16		SANTA LUCIA UTATLAN	33	21	54	2	26	26	54	53				1		54
	17		SANTA MARIA VISITACION	37	18	55	1	48	6	55	53				2		55
	18		SANTIAGO ATITLAN	240	191	431	32	287	112	431	423				6	2	431
	19		SOLOLA	322	214	536	49	345	142	536	255				121	160	536
20			<b>SUCHITEPEQUEZ</b>	2,323	1,332	3,655	471	2,507	677	3,655	797				1,576	1,282	3,655
	1		CHICACAO	132	71	203	38	124	41	203							203
	2		CUYOTENANGO	100	48	148	16	102	30	148					29	119	148
	3		MAZATENANGO	300	135	435	50	296	89	435					13	422	435
	4		PATULUL	115	100	215	24	158	33	215	44				171		215
	5		PUEBLO NUEVO	26	25	51	9	31	11	51	35				12	4	51
	6		RIO BRAVO	75	52	127	23	76	28	127	1				126		127
	7		SAMAYAC	115	51	166	27	116	23	166	142				20	4	166
	8		SAN ANTONIO SUCHITEPEQUEZ	152	104	256	24	177	55	256	174				81	1	256
	9		SAN BERNARDINO	39	30	69	4	53	12	69	47				22		69
	10		SAN FRANCISCO ZAPOTITLAN	162	86	248	33	170	45	248	38				210		248
	11		SAN GABRIEL	34	17	51	7	39	5	51	25				26		51
	12		SAN JOSE EL IDOLO	71	45	116	14	79	23	116	2				113	1	116
	13		SAN JOSE LA MAQUINA	182	102	284	34	198	52	284					103	181	284
	14		SAN JUAN BAUTISTA	86	62	148	21	105	22	148	3				145		148
	15		SAN LORENZO	54	33	87	11	58	18	87	2				7	78	87
	16		SAN MIGUEL PANAN	51	35	86	19	59	8	86	3				82	1	86
	17		SAN PABLO JOCOPILAS	137	75	212	29	134	49	212						212	212
	18		SANTA BARBARA	85	75	160	16	96	48	160	1				159		160
	19		SANTO DOMINGO SUCHITEPEQUEZ	177	79	256	34	185	37	256					200	56	256
	20		SANTO TOMAS LA UNION	197	91	288	32	219	37	288	263				25		288
	21		ZUNILITO	33	16	49	6	32	11	49	17				32		49
21			<b>TOTONICAPAN</b>	3,175	1,536	4,711	453	3,325	933	4,711	4,604				74	33	4,711
	1		MOMOSTENANGO	714	285	999	78	730	191	999	986				12	1	999
	2		SAN ANDRES XECUL	189	95	284	34	201	49	284	280				3	1	284
	3		SAN BARTOLO	264	139	403	46	279	78	403	403						403
	4		SAN CRISTOBAL TONICAPAN	300	153	453	50	329	74	453	430				20	3	453
	5		SAN FRANCISCO EL ALTO	412	190	602	60	456	86	602	595				5	2	602
	6		SANTA LUCIA LA REFORMA	249	160	409	34	306	69	409	409						409
	7		SANTA MARIA CHIQUIMULA	216	133	349	40	219	90	349	348				1		349
	8		TOTONICAPAN	831	381	1,212	111	805	296	1,212	1,153				33	26	1,212
22			<b>ZACAPA</b>	996	537	1,533	181	1,008	344	1,533					1,112	421	1,533
	1		CABAÑAS	49	25	74	9	40	25	74					74		74
	2		ESTANZUELA	82	36	118	11	83	24	118					116	2	118
	3		GUALAN	247	114	361	43	229	89	361					361		361
	4		HUITE	28	20	48	6	32	10	48					48		48
	5		LA UNION	128	88	216	35	140	41	216					216		216
	6		RIO HONDO	12	14	26	1	9	16	26					26		26
	7		SAN DIEGO	52	29	81	10	55	16	81					18	63	81
	8		SAN JORGE	59	25	84	10	56	18	84					84		84
	9		TECULUTAN	79	53	132	9	97	26	132					132		132
	10		USUMATLAN	20	18	38	7	20	11	38					37	1	38
	11		ZACAPA	240	115	355	40	247	68	355						355	355

  
 Ing. Víctor Manuel González Pérez  
 Subdirector de Procesos  
 Dirección de Procesos  
 Sede Central RENAP Guatemala, Guatemala

Nombre de la meta:

Documentos personales de identificación por reposición, emitidos

**DIRECCIÓN DE PROCESOS**  
**SEGUIMIENTO TEMÁTICO INSTITUCIONAL 2020**  
**MES REPORTADO: NOVIEMBRE**

P	D	M	Departamento / municipio	Sexo						Pueblo						
				Mujeres	Hombres	Total	Juventud	Adultos	Tercera Edad	Total	Maya	Xinca	Garífuna	Mestizos /Ladinos	No indican	Total
							18 a 30 años	31 a 60 años	61 años en adelante							
1	1	1	<b>Total general</b>	12,425	19,461	31,886	12,788	15,067	4,031	31,886	6,119	115	17	18,968	6,667	31,886
1	1	1	<b>ESTADOS UNIDOS DE AMÉRICA</b>	179	321	500	252	236	12	500	103			195	202	500
		1	ARIZONA	4	10	14	9	5		14	6				8	14
		1	PHOENIX	4	10	14	9	5		14	6				8	14
		2	CALIFORNIA	38	57	95	37	53	5	95	15			68	12	95
		1	LOS ANGELES	28	37	65	25	35	5	65	12			41	12	65
		2	SAN BERNARDINO	10	20	30	12	18		30	3			27	30	
		3	COLORADO	6	13	19	6	12	1	19	4				15	19
		1	DENVER	6	13	19	6	12	1	19	4				15	19
		4	FLORIDA	22	45	67	32	33	2	67	30			23	14	67
		1	MIAMI	22	45	67	32	33	2	67	30			23	14	67
		5	GEORGIA	1	5	6	4	2		6	2			3	1	6
		1	ATLANTA	1	5	6	4	2		6	2			3	1	6
		6	ILLINOIS	22	45	67	31	35	1	67				1	66	67
		1	CHICAGO	22	45	67	31	35	1	67				1	66	67
		7	MARYLAND	33	64	97	60	36	1	97	27			67	3	97
		1	SILVER SPRING	33	64	97	60	36	1	97	27			67	3	97
		8	NUEVA YORK	43	53	96	52	42	2	96	18			33	45	96
		1	NUEVA YORK	43	53	96	52	42	2	96	18			33	45	96
		9	TEXAS	10	29	39	21	18		39	1				38	39
		1	HOUSTON	10	29	39	21	18		39	1				38	39
2		1	<b>GUATEMALA</b>	12246	19140	31386	12536	14831	4019	31386	6016	115	17	18773	6465	31386
		1	<b>ALTA VERAPAZ</b>	423	764	1187	564	505	118	1187	638			78	471	1187
		1	CHAHAL	13	13	26	24	2		26	23			3	26	26
		2	CHISEC	39	80	119	70	38	11	119	25			6	88	119
		3	COBAN	104	173	277	114	142	21	277	25			4	248	277
		4	FRAY BARTOLOME DE LAS CASAS	24	77	101	56	38	7	101	99			2	101	101
		5	LANQUIN	5	19	24	14	8	2	24	17			2	5	24
		6	PANZOS	4	2	6	3	2	1	6	6				6	6
		7	RAXRUHA	10	37	47	33	11	3	47	41			6	47	47
		8	SAN CRISTOBAL VERAPAZ	32	37	69	41	26	2	69	7			2	60	69
		9	SAN JUAN CHAMELCO	71	95	166	46	83	37	166	94			11	61	166
		10	SAN PEDRO CARCHA	46	75	121	59	44	18	121	115			4	2	121
		11	SANTA CATALINA LA TINTA	8	11	19	1	13	5	19	18			1	19	19
		12	SANTA CRUZ VERAPAZ	22	37	59	25	31	3	59	41			17	1	59
		13	SANTA MARIA CAHABON	17	45	62	26	32	4	62	59			2	1	62
		14	SENAHU	5	21	26	17	7	2	26	23			3	26	26
		15	TACTIC	19	33	52	28	22	2	52	32			15	5	52
		16	TAMAHU	4	9	13	7	6		13	13					13
		2	<b>BAJA VERAPAZ</b>	92	142	234	101	100	33	234	106			108	20	234
		1	CUBULCO	12	17	29	12	11	6	29	25			4		29
		2	GRANADOS	2	12	14	6	2	6	14				2	12	14
		3	PURULHA	14	31	45	26	19		45	40			5		45
		4	RABINAL	11	12	23	9	10	4	23	17			6		23
		5	SALAMA	38	53	91	37	43	11	91	19			72		91
		6	SAN JERONIMO	11	12	23	7	11	5	23	1			16	6	23
		7	SAN MIGUEL CHICAJ	3	3	6	2	4		6	4			2	6	6
		8	SANTA CRUZ EL CHOL	1	2	3	2	1		3				3	3	3
		3	<b>CHIMALTENANGO</b>	430	604	1,034	400	509	125	1,034	228			133	673	1,034
		1	ACATENANGO	5	1	6		5	1	6	1			2	3	6
		2	CHIMALTENANGO	198	336	534	221	271	42	534	31			12	491	534
		3	EL TEJAR	36	51	87	37	36	14	87	20			51	16	87
		4	PARRAMOS	43	71	114	51	49	14	114	6			19	89	114
		5	PATZICIA	8	3	11		5	6	11	11					11
		6	PATZUN	8	9	17	12	5		17	16				1	17
		7	POCHUTA	4	4	8	3	4	1	8	1			7		8
		8	SAN ANDRES ITZAPA		3	3		2	1	3	2			1		3
		9	SAN JOSE POAQUIL	3		3	1	2		3	3					3
		10	SAN JUAN COMALAPA	11	18	29	4	14	11	29	28			1		29
		11	SAN MARTIN JILOTEPEQUE	37	33	70	30	34	6	70	8				62	70
		12	SAN PEDRO YEPOCAPA	18	10	28	6	12	10	28	25			3		28
		13	SANTA APOLONIA	3	2	5	3	2	5	5	5					5
		14	SANTA CRUZ BALANYA	27	34	61	15	40	6	61	58			3		61
		15	TECPAN GUATEMALA	8	14	22	12	9	1	22	11			1	10	22
		16	ZARAGOZA	21	15	36	8	18	10	36	2			33	1	36
4		1	<b>CHIQUIMULA</b>	360	490	850	301	413	136	850	25			746	79	850
		1	CAMOTAN	18	36	54	18	17	19	54	1			6	47	54
		2	CHIQUIMULA	125	166	291	101	150	40	291				291		291
		3	CONCEPCION LAS MINAS	12	16	28	6	17	5	28				28		28
		4	ESQUIPULAS	49	51	100	25	55	20	100	3			97		100
		5	IPALA	13	30	43	19	17	7	43				43		43
		6	JOCOTAN	83	59	142	49	83	10	142	21			121		142
		7	OLOPA	3	13	16	10	4	2	16				16		16
		8	QUEZALTEPEQUE	19	30	49	24	8	17	49				49		49
		9	SAN JACINTO	12	24	36	9	23	4	36				36		36
		10	SAN JOSE LA ARADA	19	52	71	28	33	10	71				39	32	71
		11	SAN JUAN ERMITA	7	13	20	12	6	2	20				20		20
5		1	<b>EL PROGRESO</b>	156	238	394	146	176	72	394	3			390	1	394
		1	EL JICARO	19	31	50	17	22	11	50				50		50
		2	GUASTATOYA	43	63	106	47	52	7	106				106		106
		3	MORAZAN	10	11	21	7	11	3	21				21		21
		4	SAN AGUSTIN ACASAGUASTLAN	10	23	33	18	14	1	33				33		33
		5	SAN ANTONIO LA PAZ	21	20	41	14	21	6	41	1			40		41
		6	SAN CRISTOBAL ACASAGUASTLAN	9	17	26	8	11	7	26				26		26
		7	SANARATE	36	52	88	26	29	33	88	2			85	1	88
		8	SANSARE	8	21	29	9	16	4	29				29		29
6		1	<b>ESCUINTLA</b>	770	1,404	2,174	914	1,016	244	2,174	24			1,470	680	2,174
		1	ESCUINTLA	168	302	470	186	232	52	470				2	468	470
		2	GUANAGAZAPA	50	123	173	83	78	12	173	6			167		173
		3	IZTAPA	33	62	95	46	40	9	95				95		95



Nombre de la meta:

Documentos personales de identificación por reposición, emitidos

**DIRECCIÓN DE PROCESOS  
SEGUIMIENTO TEMÁTICO INSTITUCIONAL 2020  
MES REPORTADO: NOVIEMBRE**

P	D	M	Departamento / municipio	Sexo			Población beneficiada			Pueblo						
				Mujeres	Hombres	Total	Juventud	Adultos	Tercera Edad	Total	Maya	Xinca	Garífuna	Mestizos /Ladinos	No indican	Total
							18 a 30 años	31 a 60 años	61 años en adelante							
	4		LA DEMOCRACIA	19	48	67	25	32	10	67				67		67
	5		LA GOMERA	33	63	96	38	43	15	96				27	69	96
	6		MASAGUA	68	117	185	83	82	20	185	1			183	1	185
	7		NUEVA CONCEPCION	76	103	179	69	89	21	179	1			178		179
	8		PALIN	17	27	44	20	16	8	44	6			38		44
	9		PUERTO SAN JOSE	46	94	140	59	68	13	140					140	140
	10		SAN VICENTE PACAYA	81	111	192	70	101	21	192	4			188		192
	11		SANTA LUCIA COTZUMALGUAPA	31	53	84	35	30	19	84	2			81	1	84
	12		SIPACATE	26	49	75	40	25	10	75	3			72		75
	13		SICQUINALA	50	129	179	80	92	7	179	1			178		179
	14		TIQUISATE	72	123	195	80	88	27	195				194	1	195
7			<b>GUATEMALA</b>	<b>3,533</b>	<b>6,092</b>	<b>9,625</b>	<b>3,761</b>	<b>4,861</b>	<b>1,003</b>	<b>9,625</b>	<b>644</b>		<b>4</b>	<b>7,054</b>	<b>1,923</b>	<b>9,625</b>
	1		AMATITLAN	76	115	191	99	73	19	191				24	167	191
	2		CHINAUTLA	102	138	240	108	105	27	240	1			11	228	240
	3		CHUARRANCHO	23	23	46	13	24	9	46	39			7		46
	4		FRAJANES	48	87	135	53	66	16	135				14	121	135
	5		GUATEMALA	1,975	3,732	5,707	2,149	2,975	583	5,707	236		<b>4</b>	<b>4,777</b>	<b>690</b>	<b>5,707</b>
	6		MIXCO	102	169	271	106	150	15	271	4			267		271
	7		PALENCIA	61	66	127	40	53	34	127					127	127
	8		SAN JOSE DEL GOLFO	68	128	196	76	98	22	196				196		196
	9		SAN JOSE PINULA	120	182	302	128	137	37	302	2			6	294	302
	10		SAN JUAN SACATEPEQUEZ	54	117	171	90	67	14	171	129			27	15	171
	11		SAN MIGUEL PETAPA	145	245	390	157	190	43	390	2			387	1	390
	12		SAN PEDRO AYAMPUC	75	80	155	52	79	24	155					155	155
	13		SAN PEDRO SACATEPEQUEZ	91	168	259	111	131	17	259	176			83		259
	14		SAN RAYMUNDO	49	74	123	49	58	16	123					123	123
	15		SANTA CATARINA PINULA	73	136	209	102	94	13	209				209		209
	16		VILLA CANALES	95	156	251	101	118	32	251	1			250		251
	17		VILLA NUEVA	376	476	852	327	443	82	852	54			796	2	852
8			<b>HUEHUETENANGO</b>	<b>709</b>	<b>936</b>	<b>1,645</b>	<b>692</b>	<b>739</b>	<b>214</b>	<b>1,645</b>	<b>929</b>			<b>636</b>	<b>80</b>	<b>1,645</b>
	1		AGUACATAN	9	20	29	12	11	6	29	27			2		29
	2		CHIANTLA	29	55	84	44	33	7	84	5			79		84
	3		COLOTENANGO	11	15	26	4	2	20	26	25			1		26
	4		CONCEPCION HUISTA	8	15	23	11	11	1	23	21			2		23
	5		CUILCO	16	22	38	27	10	1	38	1			37		38
	6		HUEHUETENANGO	62	77	139	57	62	20	139	12			126	1	139
	7		JACALTENANGO	31	38	69	26	36	7	69	1			2	66	69
	8		LA DEMOCRACIA	52	62	114	42	63	9	114	49			65		114
	9		LA LIBERTAD	47	47	94	41	42	11	94	16			78		94
	10		MALACATANCITO	38	47	85	27	49	9	85	8			77		85
	11		NENTON	34	22	56	15	32	9	56	48			8		56
	12		PETATAN	11	9	20	6	13	1	20	16			4		20
	13		SAN ANTONIO HUISTA	17	41	58	34	15	9	58	28			30		58
	14		SAN GASPAR IXCHIL	2	8	10	5	5		10	8			2		10
	15		SAN ILDEFONSO IXTHUACAN	22	37	59	31	24	4	59	49			10		59
	16		SAN JUAN ATITAN	14	17	31	21	8	2	31	30			1		31
	17		SAN JUAN IXCOY	23	26	49	23	20	6	49	42			2	5	49
	18		SAN MATEO IXTATAN	11	21	32	8	21	3	32	31			1		32
	19		SAN MIGUEL ACATAN	13	23	36	14	18	4	36	35			1		36
	20		SAN PEDRO NECTA	12	36	48	28	16	4	48	38			10		48
	21		SAN PEDRO SOLOMA	22	30	52	26	21	5	52	49			3		52
	22		SAN RAFAEL LA INDEPENDENCIA	6	7	13	3	9	1	13	13					13
	23		SAN RAFAEL PETZAL	10	23	33	19	10	4	33	26			7		33
	24		SAN SEBASTIAN COATAN	11	11	22	10	5	7	22	22					22
	25		SAN SEBASTIAN HUEHUETENANGO	18	21	39	22	15	2	39	35			4		39
	26		SANTA ANA HUISTA	12	20	32	19	9	4	32	5			19	8	32
	27		SANTA BARBARA	4	9	13	7	5	1	13	13					13
	28		SANTA CRUZ BARILLAS	40	34	74	39	27	8	74	62			12		74
	29		SANTA EULALIA	18	38	56	19	32	5	56	55			1		56
	30		SANTIAGO CHIMALTENANGO	14	24	38	15	17	6	38	37			1		38
	31		TECTITAN	14	17	31	8	19	4	31	1			30		31
	32		TODOS SANTOS CUCHUMATAN	69	56	125	22	75	28	125	120			5		125
	33		UNION CANTINIL	9	8	17	7	4	6	17	1			16		17
9			<b>IZABAL</b>	<b>254</b>	<b>430</b>	<b>684</b>	<b>260</b>	<b>331</b>	<b>93</b>	<b>684</b>	<b>137</b>		<b>12</b>	<b>532</b>	<b>3</b>	<b>684</b>
	1		EL ESTOR	38	90	128	71	49	8	128	115			1		128
	2		LIVINGSTON	35	67	102	38	47	17	102	21			9	71	102
	3		LOS AMATES	39	30	69	21	37	11	69				69		69
	4		MORALES	47	94	141	66	56	19	141				139	2	141
	5		PUERTO BARRIOS	95	149	244	64	142	38	244	1		<b>2</b>	<b>241</b>		<b>244</b>
10			<b>JALAPA</b>	<b>212</b>	<b>265</b>	<b>477</b>	<b>199</b>	<b>196</b>	<b>82</b>	<b>477</b>	<b>4</b>		<b>11</b>	<b>362</b>	<b>100</b>	<b>477</b>
	1		JALAPA	113	103	216	78	94	44	216	1			155	60	216
	2		MATAQUESCUINTLA	30	42	72	31	26	15	72				60	12	72
	3		MONJAS	21	33	54	20	30	4	54				54		54
	4		SAN CARLOS ALZATATE	9	12	21	14	5	2	21			<b>11</b>	10		21
	5		SAN LUIS JILOTEPEQUE	14	24	38	16	12	10	38	2			8	28	38
	6		SAN MANUEL CHAPARRON	4	8	12	3	6	3	12				12		12
	7		SAN PEDRO PINULA	21	43	64	37	23	4	64	1			63		64
11			<b>JUTIAPA</b>	<b>517</b>	<b>705</b>	<b>1,222</b>	<b>426</b>	<b>565</b>	<b>231</b>	<b>1,222</b>	<b>4</b>		<b>58</b>	<b>870</b>	<b>290</b>	<b>1,222</b>
	1		AGUA BLANCA	28	32	60	11	33	16	60	1			7	52	60
	2		ASUNCION MITA	58	60	118	29	63	26	118				117	1	118
	3		ATESCATEMPA	32	28	60	15	23	22	60				37	23	60



Nombre de la meta:

Documentos personales de Identificación por reposición, emitidos

**DIRECCIÓN DE PROCESOS  
SEGUIMIENTO TEMÁTICO INSTITUCIONAL 2020  
MES REPORTADO: NOVIEMBRE**

P	D	M	Departamento / municipio	Sexo				Población beneficiada								
				Mujeres	Hombres	Total	Juventud	Adultos	Tercera Edad	Total	Maya	Xinca	Garífuna	Mestizos /Ladinos	No indican	Total
							18 a 30 años	31 a 60 años	61 años en adelante							
		4	COMAPA	19	30	49	25	17	7	49				49	49	
		5	CONGUACO	13	19	32	14	12	6	32				32	32	
		6	EL ADELANTO	5	12	17	7	7	3	17				17	17	
		7	EL PROGRESO	58	82	140	43	68	29	140				72	68 140	
		8	JALPATAGUA	45	53	98	29	47	22	98				98	98	
		9	JEREZ	1	6	7	4	2	1	7				1	6 7	
		10	JUTIAPA	100	174	274	124	114	36	274	3	39		225	7 274	
		11	MOYUTA	35	53	88	46	34	8	88				88	88	
		12	PASACO	8	20	28	7	19	2	28				27	1 28	
		13	QUESADA	23	39	62	26	26	10	62		17		45	62	
		14	SAN JOSE ACATEMPA	35	30	65	11	36	18	65				17	48 65	
		15	SANTA CATARINA MITA	45	40	85	19	51	15	85		2		83	85	
		16	YUPILTEPEQUE	5	12	17	6	4	7	17				16	1 17	
		17	ZAPOTITLAN	7	15	22	10	9	3	22				22	2 22	
12			<b>PETEN</b>	<b>586</b>	<b>826</b>	<b>1,412</b>	<b>590</b>	<b>650</b>	<b>172</b>	<b>1,412</b>	<b>261</b>			<b>1,149</b>	<b>2 1,412</b>	
		1	DOLORES	17	30	47	21	23	3	47				46	47	
		2	EL CHAL	28	29	57	29	21	7	57				53	57	
		3	FLORES	33	80	113	56	44	13	113				104	113	
		4	LA LIBERTAD	97	133	230	99	101	30	230	23			207	230	
		5	LAS CRUCES	32	64	96	47	42	7	96	10			86	96	
		6	MELCHOR DE MENCOS	33	43	76	26	41	9	76				76	76	
		7	POPTUN	68	59	127	44	62	21	127	29			98	127	
		8	SAN ANDRES	20	27	47	22	22	3	47	2			45	47	
		9	SAN BENITO	65	98	163	73	72	18	163				162	163	
		10	SAN FRANCISCO	12	23	35	14	18	3	35	3			32	35	
		11	SAN JOSE	4	9	13	4	8	1	13	1			11	1 13	
		12	SAN LUIS	68	92	160	48	84	28	160	84			75	1 160	
		13	SANTA ANA	26	49	75	22	41	12	75	4			71	75	
		14	SAYAXCHE	83	90	173	85	71	17	173	90			83	173	
13			<b>QUETZALTENANGO</b>	<b>600</b>	<b>856</b>	<b>1,456</b>	<b>568</b>	<b>671</b>	<b>217</b>	<b>1,456</b>	<b>345</b>	<b>1</b>	<b>704</b>	<b>406</b>	<b>1,456</b>	
		1	ALMOLONGA	7	17	24	13	9	2	24	1			23	24	
		2	CABRICAN	4	10	14	7	6	1	14	11			2	1 14	
		3	CAJOLA	28	26	54	15	27	12	54	40			14	54	
		4	CANTEL	17	33	50	24	24	2	50	44			6	50	
		5	COATEPEQUE	93	112	205	56	101	48	205	1		1	202	1 205	
		6	COLOMBA	28	53	81	33	33	15	81				78	3 81	
		7	CONCEPCION CHIQUIRICHAPA	8	4	12	7	4	1	12	10			2	12	
		8	EL PALMAR	6	29	35	20	10	5	35	10			23	2 35	
		9	FLORES COSTA CUCA	22	38	60	22	32	6	60				60	60	
		10	GENOVA	90	76	166	46	85	35	166	10			155	1 166	
		11	HUITAN	7	5	12	6	6	2	12	10			2	12	
		12	LA ESPERANZA	34	59	93	38	47	8	93	26			67	93	
		13	OLINTEPEQUE	27	33	60	35	19	6	60	36			21	3 60	
		14	OSTUNCALCO	13	18	31	17	12	2	31	25			6	31	
		15	PALESTINA DE LOS ALTOS	5	9	14	6	8		14	7			7	14	
		16	QUETZALTENANGO	89	121	210	92	85	33	210	6			6	198 210	
		17	SALCAJA	29	35	64	28	30	6	64				64	64	
		18	SAN CARLOS SUIA	16	14	30	7	19	4	30	16			14	30	
		19	SAN FRANCISCO LA UNION	4	11	15	6	5	4	15	13			2	15	
		20	SAN MARTIN SACATEPEQUEZ	14	13	27	14	11	2	27	26			1	27	
		21	SAN MATEO	28	83	111	40	60	11	111	1				111	
		22	SAN MIGUEL SIGUILA	4	23	27	16	11	27	18				9	27	
		23	SIBILIA	5	8	13	4	8	1	13	5			8	13	
		24	ZUNIL	22	26	48	16	19	13	48	29			19	48	
14			<b>QUICHE</b>	<b>521</b>	<b>602</b>	<b>1,123</b>	<b>427</b>	<b>560</b>	<b>136</b>	<b>1,123</b>	<b>894</b>			<b>132</b>	<b>97 1,123</b>	
		1	CANILLA	14	19	33	14	15	4	33	12			21	33	
		2	CHAJUL	19	17	36	5	18	13	36	34			2	36	
		3	CHICAMAN	4	8	12	7	5		12	3			6	3 12	
		4	CHICHE	19	17	36	16	18	2	36				36	36	
		5	CHICHICASTENANGO	181	141	322	55	203	64	322	319			3	322	
		6	CHINIQUE	5	20	25	14	10	1	25	1			24	25	
		7	CUNEN	26	37	63	33	22	8	63	55			8	63	
		8	IXCAN	52	91	143	62	74	7	143	95			47	1 143	
		9	JOYABAJ	25	6	31	8	17	6	31	28			3	31	
		10	NEBAJ	14	28	42	22	18	2	42	39			3	42	
		11	PACHALUM	15	12	27	8	15	4	27				27	27	
		12	PATZITE	17	21	38	19	18	1	38	37			1	38	
		13	SACAPULAS	25	36	61	31	27	3	61	56			5	61	
		14	SAN ANDRES SAJACAJA	8	12	20	6	13	1	20	17			2	1 20	
		15	SAN ANTONIO ILOTENANGO	17	13	30	16	11	3	30	29			1	30	
		16	SAN BARTOLOME JOCOTENANGO	5	5	10	8	1	1	10	10				10	
		17	SAN JUAN COTZAL	1	3	4	2	2		4	4				4	
		18	SAN PEDRO JOCOPILAS	5	14	19	13	5	1	19	19				19	
		19	SANTA CRUZ DEL QUICHE	42	57	99	49	40	10	99	76			23	99	
		20	USPANTAN	17	26	43	26	15	2	43	37			6	43	
		21	ZACUALPA	10	19	29	13	13	3	29	23			1	5 29	
15			<b>RETALHULEU</b>	<b>346</b>	<b>513</b>	<b>859</b>	<b>347</b>	<b>402</b>	<b>110</b>	<b>859</b>	<b>31</b>			<b>824</b>	<b>4 859</b>	
		1	CHAMPERICO	37	68	105	37	57	11	105	9			96	105	
		2	EL ASINTAL	26	27	53	16	26	11	53	13			40	53	
		3	NUOVO SAN CARLOS	18	37	55	31	19	5	55				55	55	



Nombre de la meta:

Documentos personales de Identificación por reposición, emitidos

**DIRECCIÓN DE PROCESOS  
SEGUIMIENTO TEMÁTICO INSTITUCIONAL 2020  
MES REPORTADO: NOVIEMBRE**

P	D	M	Departamento / municipio	Sexo				Población beneficiada								
				Mujeres	Hombres	Total	Juventud	Adultos	Tercera Edad	Total	Maya	Xinca	Garifuna	Mestizos /Ladinos	No Indican	Total
							18 a 30 años	31 a 60 años	61 años en adelante							
		4	RETALHULEU	167	239	406	157	197	52	406				406		406
		5	SAN ANDRES VILLA SECA	42	52	94	37	40	17	94	5			89		94
		6	SAN FELIPE RETALHULEU	4		4	2	2		4				4		4
		7	SAN MARTIN ZAPOTITLAN	11	20	31	10	14	7	31	2			29		31
		8	SAN SEBASTIAN	29	44	73	38	33	2	73	2			67	4	73
		9	SANTA CRUZ MULUA	12	26	38	19	14	5	38				38		38
16			<b>SACATEPEQUEZ</b>	<b>354</b>	<b>658</b>	<b>1,012</b>	<b>398</b>	<b>495</b>	<b>119</b>	<b>1,012</b>	<b>138</b>			<b>254</b>	<b>620</b>	<b>1,012</b>
		1	ANTIGUA GUATEMALA	67	116	183	55	90	38	183					183	183
		2	CIUDAD VIEJA	21	54	75	31	38	6	75					75	75
		3	JOCOTENANGO	21	42	63	20	30	13	63				58	5	63
		4	MAGDALENA MILPAS ALTAS	12	20	32	13	16	3	32				1	31	32
		5	PASTORES	6	19	25	16	8	1	25				25		25
		6	SAN ANTONIO AGUAS CALIENTES	1	1	2	1	1		2					2	2
		7	SAN BARTOLOME MILPAS ALTAS	18	31	49	21	27	1	49				49		49
		8	SAN JUAN ALOTENANGO	24	32	56	27	27	2	56				6	50	56
		9	SAN LUCAS SACATEPEQUEZ	38	63	101	37	51	13	101				1	100	101
		10	SAN MIGUEL DUEÑAS	11	24	35	10	19	6	35				1	34	35
		11	SANTA CATARINA BARAHONA	2	1	3	1	1		3	3					3
		12	SANTA LUCIA MILPAS ALTAS	41	67	108	33	62	13	108	1			96	11	108
		13	SANTA MARIA DE JESUS	17	12	29	16	11	2	29	18				11	29
		14	SANTIAGO SACATEPEQUEZ	21	59	80	42	34	4	80	49			6	25	80
		15	SANTO DOMINGO XENACUJ	25	57	82	33	37	12	82	1			2	79	82
		16	SUMPANGO	29	60	89	42	43	4	89	66			9	14	89
17			<b>SAN MARCOS</b>	<b>764</b>	<b>1,048</b>	<b>1,812</b>	<b>707</b>	<b>813</b>	<b>292</b>	<b>1,812</b>	<b>319</b>			<b>1,316</b>	<b>177</b>	<b>1,812</b>
		1	AYUTLA	39	87	126	44	70	12	126				126		126
		2	CATARINA	40	60	100	51	39	10	100				100		100
		3	COMITANCILLO	21	24	45	16	24	5	45	45					45
		4	CONCEPCION TUTUAPA	20	22	42	22	12	8	42	40			2		42
		5	EL QUETZAL	24	55	79	46	22	11	79				78	1	79
		6	EL TUMBADOR	21	38	59	31	21	7	59					59	59
		7	ESQUIPULAS PALO GORDO	9	14	23	6	10	7	23				22	1	23
		8	IXCHIGUAN	11	14	25	14	11		25	24			1		25
		9	LA BLANCA	53	69	122	53	57	12	122	1			121		122
		10	LA REFORMA	19	19	38	8	15	38					5	33	38
		11	MALACATAN	78	99	177	86	74	17	177				177		177
		12	NEUVO PROGRESO	23	29	52	21	18	13	52				52		52
		13	OCOS	13	13	26	10	13	3	26				26		26
		14	PAJAPITA	43	71	114	46	54	14	114				114		114
		15	RIO BLANCO	4	10	14	2	7	5	14	3			11		14
		16	SAN ANTONIO SACATEPEQUEZ	8	15	23	11	10	2	23	1			1	21	23
		17	SAN CRISTOBAL CUCHO	5	7	12	3	6	3	12				12		12
		18	SAN JOSE EL RODEO	15	18	33	13	12	8	33	1			32		33
		19	SAN JOSE OJETENAM	10	19	29	14	12	3	29				29		29
		20	SAN LORENZO	13	21	34	11	22	1	34	23			2	9	34
		21	SAN MARCOS	21	53	74	39	29	6	74	2			70	2	74
		22	SAN MIGUEL IXTAHUACAN	19	22	41	15	21	5	41	38			3		41
		23	SAN PABLO	42	41	83	24	42	17	83	10			73		83
		24	SAN PEDRO SACATEPEQUEZ	21	29	50	15	8	27	50				1	49	50
		25	SAN RAFAEL PIE DE LA CUESTA	27	33	60	18	32	10	60				60		60
		26	SIBINAL	29	21	50	13	28	9	50	14			36		50
		27	SIPACAPA	25	34	59	22	25	12	59	39			19	1	59
		28	TACANA	33	21	54	14	24	16	54				54		54
		29	TAJUMULCO	36	44	80	16	51	13	80	74			6		80
		30	TEJUTLA	42	46	88	23	44	21	88	4			83	1	88
18			<b>SANTA ROSA</b>	<b>383</b>	<b>689</b>	<b>1,072</b>	<b>434</b>	<b>451</b>	<b>187</b>	<b>1,072</b>	<b>9</b>	<b>46</b>		<b>964</b>	<b>53</b>	<b>1,072</b>
		1	BARBERENA	72	151	223	100	93	30	223				223		223
		2	CASILLAS	3	8	11	4	4	3	11		4		7		11
		3	CHIQUIMULILLA	70	106	176	71	68	37	176				176		176
		4	CUILAPA	72	102	174	81	73	20	174	5			168	1	174
		5	GUAZACAPAN	17	47	64	25	28	11	64				64		64
		6	NEUVA SANTA ROSA	51	75	126	48	49	29	126	2	39		80	5	126
		7	ORATORIO	17	42	59	23	31	5	59				59		59
		8	PUEBLO NUEVO VIÑAS	16	37	53	19	26	8	53				53		53
		9	SAN JUAN TECUACO	3	10	13	8	2	3	13				13		13
		10	SAN RAFAEL LAS FLORES	8	9	17	7	8	2	17		3		9	5	17
		11	SANTA CRUZ NARANJO	13	15	28	16	9	3	28				28		28
		12	SANTA MARIA IXHUATAN	3	11	14	6	6	2	14	1			11	2	14
		13	SANTA ROSA DE LIMA	16	33	49	8	24	17	49	1			8	40	49
		14	TAXISCO	22	43	65	18	30	17	65				65		65
19			<b>SOLOLA</b>	<b>315</b>	<b>331</b>	<b>646</b>	<b>255</b>	<b>326</b>	<b>65</b>	<b>646</b>	<b>549</b>			<b>58</b>	<b>39</b>	<b>646</b>
		1	CONCEPCION	1	8	9	4	4	1	9	4			5		9
		2	NAHUALA	67	44	111	39	59	13	111	109			2		111
		3	PANAIAHEL	27	36	63	18	30	15	63	37			26		63






Nombre de la meta:

Documentos personales de Identificación por reposición, emitidos

**DIRECCIÓN DE PROCESOS  
SEGUIMIENTO TEMÁTICO INSTITUCIONAL 2020  
MES REPORTADO: NOVIEMBRE**

P	D	M	Departamento / municipio	Sexo				Población beneficiada				Pueblo					
				Mujeres	Hombres	Total	Juventud	Adultos	Tercera	Total	Maya	Xinca	Garifuna	Mestizos /ladinos	No Indican	Total	
							18 a 30 años	31 a 60 años	61 años en adelante								
	4		SAN ANDRES SEMETABAJ	15	14	29	16	13		29	29						29
	5		SAN ANTONIO PALOPO	8	11	19	12	7		19	18			1			19
	6		SAN JUAN LA LAGUNA	15	18	33	14	17	2	33	31			2			33
	7		SAN LUCAS TOUMAN	10	33	43	27	13	3	43	34			9			43
	8		SAN MARCOS LA LAGUNA		3	3	3			3	3						3
	9		SAN PABLO LA LAGUNA	1	1	2	1	1		2	2						2
	10		SAN PEDRO LA LAGUNA	14	13	27	14	10	3	27	25			1	1		27
	11		SANTA CATARINA IXTAHUACAN	70	45	115	27	74	14	115	114			1			115
	12		SANTA CATARINA PALOPO	2	7	9	3	6		9	9						9
	13		SANTA CLARA LA LAGUNA	11	13	24	16	8		24	20			4			24
	14		SANTA CRUZ LA LAGUNA	6	2	8	2	6		8	7					1	8
	15		SANTA LUCIA UTATLAN	5	5	10	2	6	2	10	10						10
	16		SANTA MARIA VISITACION	3	2	5	2	1	5	5							5
	17		SANTIAGO ATITLAN	18	27	45	10	33	2	45	44			1			45
	18		SOLOLA	42	49	91	45	37	9	91	48			13		30	91
	20		SUCHITEPEQUEZ	528	895	1,423	626	631	166	1,423	235			606		582	1,423
	1		CHICACAO	25	43	68	25	36	7	68						68	68
	2		CUYOTENANGO	19	24	43	19	11	13	43				13		30	43
	3		MAZATENANGO	124	196	320	119	158	43	320				14		306	320
	4		PATULUL	31	56	87	40	40	7	87	19			68			87
	5		PUEBLO NUEVO	5	11	16	7	8	1	16	9			7			16
	6		RIO BRAVO	24	41	65	31	28	6	65				65			65
	7		SAMAYAC	31	24	55	24	26	5	55	38			15		2	55
	8		SAN ANTONIO SUCHITEPEQUEZ	20	50	70	33	22	15	70	37			33			70
	9		SAN BERNARDINO	17	31	48	17	23	8	48	23			25			48
	10		SAN FRANCISCO ZAPOTITLAN	24	45	69	52	15	2	69	16			53			69
	11		SAN GABRIEL	9	20	29	17	8	4	29	11			16		2	29
	12		SAN JOSE EL IDOLO	10	21	31	16	14	1	31				31			31
	13		SAN JOSE LA MAQUINA	56	74	130	56	60	14	130				20		110	130
	14		SAN JUAN BAUTISTA	29	60	89	37	43	9	89	4			85			89
	15		SAN LORENZO	9	22	31	21	10		31				4		27	31
	16		SAN MIGUEL PANAN	6	28	34	14	18	2	34	1			33			34
	17		SAN PABLO JOCOPILAS	5	23	28	10	13	5	28						28	28
	18		SANTA BARBARA	16	25	41	17	17	7	41	4			37			41
	19		SANTO DOMINGO SUCHITEPEQUEZ	24	46	70	34	31	5	70				61		9	70
	20		SANTO TOMAS LA UNION	40	38	78	22	44	12	78	68			10			78
	21		ZUNILITO	4	17	21	15	6		21	5			16			21
	21		TOTONICAPAN	182	334	516	242	180	94	516	493			18		5	516
	1		MOMOSTENANGO	43	103	146	72	52	22	146	143			3			146
	2		SAN ANDRES XECUL	11	10	21	15	4	2	21	20			1			21
	3		SAN BARTOLO	2	10	12	1	2	9	12	12						12
	4		SAN CRISTOBAL TONICAPAN	9	25	34	16	12	6	34	31			3			34
	5		SAN FRANCISCO EL ALTO	22	49	71	47	23	1	71	66			3		2	71
	6		SANTA LUCIA LA REFORMA	5	11	16	12	4		16	16						16
	7		SANTA MARIA CHIQUIMULA	30	49	79	32	37	10	79	78			1			79
	8		TOTONICAPAN	60	77	137	47	46	44	137	127			7		3	137
	22		ZACAPA	211	318	529	178	241	110	529				369		160	529
	1		CABAÑAS	10	17	27	10	10	7	27				27			27
	2		ESTANZUELA	23	53	76	27	41	8	76				74		2	76
	3		GUALAN	56	71	127	23	70	34	127				127			127
	4		HUITE	5	15	20	9	8	3	20				20			20
	5		LA UNION		5	5	2	3		5				5			5
	6		RIO HONDO	3	4	7		3	4	7				7			7
	7		SAN DIEGO	14	5	19	5	10	4	19				3		16	19
	8		SAN JORGE	9	25	34	10	16	8	34				34			34
	9		TECULUTAN	12	31	43	17	14	12	43				43			43
	10		USUMATLAN	12	16	28	18	7	3	28				28			28
	11		ZACAPA	67	76	143	57	59	27	143				1		142	143

  
Ing. Veto Manuel González Pérez  
Subdirector de Procesos  
Dirección de Procesos  
Sede Central RENAP Guatemala, Guatemala

Nombre de la meta:

Primer Documento Personal de Identificación emitido.

**DIRECCIÓN DE PROCESOS  
SEGUIMIENTO TEMÁTICO INSTITUCIONAL 2020  
MES REPORTADO: NOVIEMBRE**

P	D	M	Departamento / municipio	Sexo			Población beneficiada			Pueblo						
				Mujeres	Hombres	Total	Juventud 18 a 30 años	Adultos 31 a 60 años	Tercera Edad 61 años en adelante	Total	Maya	Xinca	Garifuna	Mestizos /Ladinos	No Indican	Total
1	1	1	<b>Total general</b>	<b>16,717</b>	<b>17,439</b>	<b>34,156</b>	<b>31,090</b>	<b>2,780</b>	<b>286</b>	<b>34,156</b>	<b>8,406</b>	<b>112</b>	<b>13</b>	<b>17,522</b>	<b>8,103</b>	<b>34,156</b>
1	1	1	ESPAÑA		2	2	2			2	1				1	2
	1	1	MADRID		2	2	2			2	1				1	2
	1	1	AJALVIR		2	2	2			2	1				1	2
2	1	1	<b>ESTADOS UNIDOS DE AMÉRICA</b>	<b>991</b>	<b>1947</b>	<b>2938</b>	<b>1005</b>	<b>1841</b>	<b>92</b>	<b>2938</b>	<b>570</b>		<b>2</b>	<b>1172</b>	<b>1194</b>	<b>2938</b>
	1	1	ARIZONA	26	28	54	25	26	3	54	15				39	54
	1	1	PHOENIX	26	28	54	25	26	3	54	15				39	54
	2	1	CALIFORNIA	270	452	702	180	478	44	702	115			400	187	702
	1	1	LOS ANGELES	188	302	490	128	328	34	490	82			221	187	490
	2	1	SAN BERNARDINO	82	130	212	52	150	10	212	33			179	212	
	3	1	COLORADO	32	59	91	32	56	3	91	15				76	91
	1	1	DENVER	32	59	91	32	56	3	91	15				76	91
	4	1	FLORIDA	177	358	535	184	336	15	535	209			190	136	535
	1	1	MIAMI	177	358	535	184	336	15	535	209			190	136	535
	5	1	GEORGIA	1	2	3	1	2		3	2				1	3
	1	1	ATLANTA	1	2	3	1	2		3	2				1	3
	6	1	ILLINOIS	112	213	325	149	170	6	325					325	325
	1	1	CHICAGO	112	213	325	149	170	6	325					325	325
	7	1	MARYLAND	196	405	601	210	379	12	601	141			434	26	601
	1	1	SILVER SPRING	196	405	601	210	379	12	601	141			434	26	601
	8	1	NUEVA YORK	138	358	496	162	328	6	496	72		2	148	274	496
	1	1	NUEVA YORK	138	358	496	162	328	6	496	72		2	148	274	496
	9	1	TEXAS	39	92	131	62	66	3	131	1				130	131
	1	1	HOUSTON	39	92	131	62	66	3	131	1				130	131
3	1	1	<b>GUATEMALA</b>	<b>15,726</b>	<b>15,490</b>	<b>31,216</b>	<b>30,083</b>	<b>939</b>	<b>194</b>	<b>31,216</b>	<b>7,835</b>	<b>112</b>	<b>11</b>	<b>16,350</b>	<b>6,908</b>	<b>31,216</b>
	1	1	ALTA VERAPAZ	971	1,013	1,984	1,961	15	8	1,984	1,088			64	832	1,984
	1	1	CHAHAL	33	20	53	53			53	46			7		53
	2	1	CHISEC	128	162	290	284	4	2	290					290	290
	3	1	COBAN	182	213	395	389	6		395	49			15	331	395
	4	1	FRAY BARTOLOME DE LAS CASAS	100	88	188	186	1	1	188	184			4		188
	5	1	LANQUIN	43	21	64	64			64	44				20	64
	6	1	PANZOS	2	2	4	4			4	3				1	4
	7	1	RAXRUHA	32	34	66	65	1		66	54			12		66
	8	1	SAN CRISTOBAL VERAPAZ	51	60	111	111			111	5				106	111
	9	1	SAN JUAN CHAMELCO	73	63	136	135		1	136	52			10	74	136
	10	1	SAN MIGUEL TUCURU	21	26	47	47			47	46			1		47
	11	1	SAN PEDRO CARCHA	91	93	184	184			184	177			4	3	184
	12	1	SANTA CATALINA LA TINTA	16	8	24	23		1	24	24					24
	13	1	SANTA CRUZ VERAPAZ	30	33	63	61		2	63	57			6		63
	14	1	SANTA MARIA CAHABON	90	92	182	179	2	1	182	180			1	1	182
	15	1	SENAHU	23	45	68	67	1		68	68					68
	16	1	TACTIC	37	39	76	76			76	66			4	6	76
	17	1	TAMAHU	19	14	33	33			33	33					33
2	1	1	<b>BAJA VERAPAZ</b>	<b>161</b>	<b>155</b>	<b>316</b>	<b>305</b>	<b>11</b>		<b>316</b>	<b>143</b>			<b>125</b>	<b>48</b>	<b>316</b>
	1	1	CUBULCO	23	24	47	46	1		47	33			14		47
	2	1	GRANADOS	18	7	25	25			25	1			5	19	25
	3	1	PURULHA	28	33	61	59	2		61	55			6		61
	4	1	RABINAL	12	15	27	27			27	23			4		27
	5	1	SALAMA	38	43	81	78	3		81	11			70		81
	6	1	SAN JERONIMO	8	4	12	12			12				9	3	12
	7	1	SAN MIGUEL CHICAJ	26	21	47	47			47	20			1	26	47
	8	1	SANTA CRUZ EL CHOL	8	8	16	15	1		16				16		16
3	1	1	<b>CHIMALTENANGO</b>	<b>550</b>	<b>514</b>	<b>1,064</b>	<b>1,052</b>	<b>11</b>	<b>1</b>	<b>1,064</b>	<b>333</b>			<b>87</b>	<b>644</b>	<b>1,064</b>
	1	1	ACATENANGO	3	2	5	5			5	1			2	2	5
	2	1	CHIMALTENANGO	193	191	384	382	2		384	44			7	333	384
	3	1	EL TEJAR	31	22	53	53			53	3			29	21	53
	4	1	PARRAMOS	48	52	100	100			100	16			10	74	100
	5	1	PATZICIA	1	1	2	2			2	2					2
	6	1	PATZUN	77	85	162	159	3		162	149			8	5	162
	7	1	POCHUTA	11	6	17	17			17	1			16		17
	8	1	SAN ANDRES ITZAPA	11	5	16	16			16	12			4		16
	9	1	SAN JOSE POAQUIL	1	2	3	3			3	3					3
	10	1	SAN JUAN COMALAPA	2		2	1	1		2	2					2
	11	1	SAN MARTIN JILOTEPEQUE	100	87	187	186	1		187	12			1	174	187
	12	1	SAN PEDRO YEPOCAPA	1	1	2	2			2	1			1		2
	13	1	SANTA CRUZ BALANYA	14	18	32	31	1		32	32					32
	14	1	TECPAN GUATEMALA	56	39	95	92	2	1	95	53			7	35	95
	15	1	ZARAGOZA	1	3	4	3	1		4	2			2		4
4	1	1	<b>CHIQUMULA</b>	<b>379</b>	<b>390</b>	<b>769</b>	<b>746</b>	<b>19</b>	<b>4</b>	<b>769</b>	<b>10</b>			<b>643</b>	<b>116</b>	<b>769</b>
	1	1	CAMOTAN	46	63	109	106	2	1	109				6	103	109
	2	1	CHIQUMULA	84	77	161	157	3	1	161				161		161
	3	1	CONCEPCION LAS MINAS	10	20	30	27	3		30				29	1	30
	4	1	ESQUIPULAS	28	21	49	48	1		49				48	1	49
	5	1	IPALA	31	37	68	63	4	1	68				68		68
	6	1	JOCOTAN	87	75	162	160	1	1	162	10			152		162
	7	1	OLOPA	17	18	35	35			35				35		35
	8	1	QUEZALTEPEQUE	38	33	71	71			71				71		71
	9	1	SAN JACINTO	13	13	26	24	2		26				26		26
	10	1	SAN JOSE LA ARADA	14	16	30	28	2		30				19	11	30
	11	1	SAN JUAN ERMITA	11	17	28	27	1		28				28		28
5	1	1	<b>EL PROGRESO</b>	<b>177</b>	<b>184</b>	<b>361</b>	<b>343</b>	<b>12</b>	<b>6</b>	<b>361</b>	<b>2</b>			<b>358</b>	<b>1</b>	<b>361</b>
	1	1	EL JICARO	12	12	24	21	2	1	24	1			22	1	24
	2	1	GUASTATOYA	61	56	117	115	2		117				117		117
	3	1	MORAZAN	12	12	24	24			24				24		24
	4	1	SAN AGUSTIN ACASAGUASTLAN	25	22	47	45	1	1	47				47		47
	5	1	SAN ANTONIO LA PAZ	6	10	16	16			16				16		16
	6	1	SAN CRISTOBAL ACASAGUASTLAN	10	7	17	16	1		17				17		17
	7	1	SANARATE	45	54	99	90	6								



Nombre de la meta:

Primer Documento Personal de Identificación emitido.

**DIRECCIÓN DE PROCESOS  
SEGUIMIENTO TEMÁTICO INSTITUCIONAL 2020  
MES REPORTADO: NOVIEMBRE**

P	D	M	Departamento / municipio	Sexo			Población beneficiada			Pueblo							
				Mujeres	Hombres	Total	Juventud	Adultos	Tercera	Total	Maya	Xinca	Garifuna	Mestizos /Ladinos	No indican	Total	
							18 a 30 años	31 a 60 años	61 años en adelante								
		7	SAN PEDRO PINULA	53	59	112	107	3	2	112					112		112
11			JUTIAPA	568	533	1,101	1,043	49	9	1,101	5	65			867	164	1,101
		1	AGUA BLANCA	18	17	35	32	3		35	1				3	31	35
		2	ASUNCION MITA	16	14	30	28	2		30					28	2	30
		3	ATESCATEMPA	14	18	32	26	5	1	32					25	7	32
		4	COMAPA	40	31	71	71			71					71		71
		5	CONGUACO	63	47	110	107	2	1	110					110		110
		6	EL ADELANTO	12	10	22	21	1		22					22		22
		7	EL PROGRESO	56	59	117	103	11	3	117					44	73	117
		8	JALPATAGUA	45	45	90	85	5		90					90		90
		9	JEREZ	2	5	7	6	1		7	1				4	2	7
		10	JUTIAPA	169	151	320	312	7	1	320	2	61			252	5	320
		11	MOYUTA	45	42	87	86	1		87					87		87
		12	PASACO	15	12	27	26	1		27					27		27
		13	QUESADA	19	22	41	41			41					38		41
		14	SAN JOSE ACATEMPA	12	9	21	18	1	2	21	1				12	8	21
		15	SANTA CATARINA MITA	19	18	37	32	4	1	37		1				36	37
		16	YUPILTEPEQUE	10	14	24	23	1		24					24		24
		17	ZAPOTITLAN	11	19	30	26	4		30					30		30
12			PETEN	556	505	1,061	1,035	21	5	1,061	237				817	7	1,061
		1	DOLORES	27	23	50	49		1	50	1				49		50
		2	EL CHAL	12	7	19	19			19	5				14		19
		3	FLORES	47	35	82	82			82	2				80		82
		4	LA LIBERTAD	103	97	200	196	4		200	24				176		200
		5	LAS CRUCES	47	43	90	88		2	90	16				74		90
		6	MELCHOR DE MENCOS	27	30	57	56	1		57	2				55		57
		7	POPTUN	54	46	100	98	2		100	34				66		100
		8	SAN ANDRES	19	19	38	38			38	1				37		38
		9	SAN BENITO	48	36	84	79	4	1	84	1				83		84
		10	SAN FRANCISCO	19	16	35	34	1		35	3				32		35
		11	SAN JOSE	8	13	21	21			21	4				15	2	21
		12	SAN LUIS	51	60	111	103	7	1	111	58				48	5	111
		13	SANTA ANA	7	12	19	19			19					19		19
		14	SAYAXCHE	87	68	155	153	2		155	86				69		155
13			QUETZALTENANGO	874	842	1,716	1,641	58	17	1,716	516				621	579	1,716
		1	ALMOLONGA	18	16	34	31	3		34					34		34
		2	CABRICAN	31	22	53	53			53	40				12	1	53
		3	CAJOLA	11	14	25	24	1		25	24				1		25
		4	CANTEL	34	30	64	61	3		64	56				8		64
		5	COATEPEQUE	91	73	164	154	8	2	164					164		164
		6	COLOMBA	39	37	76	71	5		76					75	1	76
		7	CONCEPCION CHIQUIRICHAPA	7	13	20	19	1		20	18				2		20
		8	EL PALMAR	12	23	35	32	1	2	35	5				27	3	35
		9	FLORES COSTA CUCA	34	36	70	66	3	1	70					70		70
		10	GENOVA	27	26	53	51	1	1	53	2				51		53
		11	HUITAN	17	11	28	28			28	26				2		28
		12	LA ESPERANZA	39	51	90	85	5		90	13				76	1	90
		13	OLINTEPEQUE	62	63	125	124	1		125	88				30	7	125
		14	OSTUNCALCO	67	57	124	120	3	1	124	98				25	1	124
		15	PALESTINA DE LOS ALTOS	18	10	28	28			28	7				6	15	28
		16	QUETZALTENANGO	197	178	375	364	6	5	375	10				3	362	375
		17	SALCAJA	38	46	84	80	4		84					84		84
		18	SAN CARLOS SIA	21	28	49	40	6	3	49	20				29		49
		19	SAN FRANCISCO LA UNION	10	7	17	17			17					17		17
		20	SAN MARTIN SACATEPEQUEZ	20	15	35	35			35	34				1		35
		21	SAN MATEO	35	35	70	67	3		70					70		70
		22	SAN MIGUEL SIGUIULA	24	23	47	47			47	37				10		47
		23	SIBILIA	9	13	22	20	1	1	22	2				20		22
		24	ZUNIL	13	15	28	24	3	1	28	19				9		28
14			QUICHE	920	781	1,701	1,663	37	1	1,701	1,303				182	216	1,701
		1	CANILLA	20	24	44	41	3		44	26				18		44
		2	CHAJUL	1	1	2	2			2	2				2		2
		3	CHICAMAN	36	26	62	62			62	26				19	17	62
		4	CHICHE	35	42	77	75	2		77	6				71		77
		5	CHICHICASTENANGO	164	120	284	283		1	284	280				4		284
		6	CHINIQUE	46	36	82	76	6		82	9				3	70	82
		7	CUNEN	32	41	73	71	2		73	63				9	1	73
		8	IXCAN	107	85	192	187	5		192	140				51	1	192
		9	JOYABAJ	48	29	77	76	1		77	73				4		77
		10	NEBAJ	81	62	143	140	3		143	137				6		143
		11	PACHALUM	19	15	34	30	4		34						34	34
		12	PATZITE	19	15	34	34			34	32				2		34
		13	SACAPULAS	44	38	82	80	2		82	78				3	1	82
		14	SAN ANDRES SAJCABAJA	20	18	38	38			38	37				1		38
		15	SAN ANTONIO ILOTENANGO	19	7	26	24	2		26	26						26
		16	SAN BARTOLOME JOCOTENANGO	8	16	24	24			24	21				3		24
		17	SAN JUAN COTZAL	2		2	2			2	2						2
		18	SAN PEDRO JOCOPILAS	27	26	53	53			53	46				6	1	53
		19	SANTA CRUZ DEL QUICHE	105	107	212	208	4		212	176				35	1	212
		20	USPANTAN	48	36	84	83	1		84	67				17		84



Nombre de la meta:

Primer Documento Personal de Identificación emitido.

**DIRECCIÓN DE PROCESOS  
SEGUIMIENTO TEMÁTICO INSTITUCIONAL 2020  
MES REPORTADO: NOVIEMBRE**

P	D	M	Departamento / municipio	Sexo			Población beneficiada			Pueblo						
				Mujeres	Hombres	Total	Juventud	Adultos	Tercera Edad	Total	Maya	Xinca	Garifuna	Mestizos /Ladinos	No Indican	Total
							18 a 30 años	31 a 40 años	61 años en adelante							
	21		ZACUALPA	39	37	76	74	2		76	56			1	19	76
15			RETALHULEU	272	320	592	564	21	7	592	6			583	3	592
	1		CHAMPERICO	37	37	74	70	4		74	6			68		74
	2		EL ASINTAL	33	26	59	54	5		59				59		59
	3		NUEVO SAN CARLOS	30	44	74	73	1		74				74		74
	4		RETALHULEU	101	131	232	220	10	2	232				232		232
	5		SAN ANDRES VILLA SECA	24	28	52	49	1	2	52				49	3	52
	6		SAN MARTIN ZAPOTITLAN	20	18	38	38			38				38		38
	7		SAN SEBASTIAN	19	25	44	42		2	44				44		44
	8		SANTA CRUZ MULUA	8	11	19	18		1	19				19		19
16			SACATEPEQUEZ	492	517	1,009	994	13	2	1,009	213			214	582	1,009
	1		ANTIGUA GUATEMALA	47	55	102	98	3	1	102					102	102
	2		CIUDAD VIEJA	34	37	71	71			71					71	71
	3		JOCOTENANGO	21	17	38	36	2		38				30	8	38
	4		MAGDALENA MILPAS ALTAS	19	14	33	33			33				1	32	33
	5		PASTORES	17	25	42	41	1		42	3			39		42
	6		SAN ANTONIO AGUAS CALIENTES	1		1				1					1	1
	7		SAN BARTOLOME MILPAS ALTAS	41	33	74	73	1		74	1			72	1	74
	8		SAN JUAN ALOTENANGO	35	36	71	71			71					71	71
	9		SAN LUCAS SACATEPEQUEZ	68	60	128	127	1		128					128	128
	10		SAN MIGUEL DUEÑAS	11	9	20	20			20					20	20
	11		SANTA LUCIA MILPAS ALTAS	26	34	60	56	3	1	60				57	3	60
	12		SANTA MARIA DE JESUS	26	32	58	58			58	33				25	58
	13		SANTIAGO SACATEPEQUEZ	44	55	99	98	1		99	73			4	22	99
	14		SANTO DOMINGO XENACOJ	30	23	53	53			53					53	53
	15		SUMPANGO	72	87	159	158	1		159	103			11	45	159
17			SAN MARCOS	963	1,050	2,013	1,926	79	8	2,013	314			1,420	279	2,013
	1		AYUTLA	35	48	83	79	4		83				83		83
	2		CATARINA	48	61	109	105	4		109				109		109
	3		COMITANCILLO	53	40	93	90	3		93	93					93
	4		CONCEPCION TUTUAPA	43	28	71	66	4	1	71	66			5		71
	5		EL QUETZAL	99	123	222	218	4		222				218	4	222
	6		EL TUMBADOR	23	26	49	45	3	1	49					49	49
	7		ESQUIPULAS PALO GORDO	15	12	27	26	1		27				27		27
	8		IXCHIGUAN	11	11	22	19	3		22	20			2		22
	9		LA BLANCA	29	46	75	70	5		75				75		75
	10		LA REFORMA	19	9	28	27	1		28				1	27	28
	11		MALACATAN	95	86	181	175	5	1	181				181		181
	12		NUEVO PROGRESO	18	27	45	43	1	1	45				45		45
	13		OCOS	7	8	15	14	1		15				15		15
	14		PAJAPITA	31	49	80	76	4		80				80		80
	15		RIO BLANCO	6	3	9	9			9	2			7		9
	16		SAN ANTONIO SACATEPEQUEZ	22	10	32	32			32	1			6	25	32
	17		SAN CRISTOBAL CUCHO	14	11	25	24	1		25				25		25
	18		SAN JOSE EL RODEO	23	14	37	36	1		37				37		37
	19		SAN JOSE OJETENAM	17	11	28	26	2		28				28		28
	20		SAN LORENZO	15	10	25	25			25	13				12	25
	21		SAN MARCOS	71	90	161	148	11	2	161	4			156	1	161
	22		SAN MIGUEL IXTAHUACAN	35	21	56	54	2		56	50			6		56
	23		SAN PABLO	24	32	56	54	2		56	1			55		56
	24		SAN PEDRO SACATEPEQUEZ	75	110	185	183	2		185				25	160	185
	25		SAN RAFAEL PIE DE LA CUESTA	10	23	33	32	1		33				33		33
	26		SIBINAL	8	18	26	25	1		26	3			23		26
	27		SIPACAPA	16	20	36	33	3		36	25			10	1	36
	28		TACANA	64	63	127	121	4	2	127				127		127
	29		TAJUMULCO	17	18	35	29	6		35	33			2		35
	30		TEJUTLA	20	22	42	42			42	3			39		42
18			SANTA ROSA	446	447	893	860	27	6	893	3	32		817	41	893
	1		BARBERENA	64	73	137	131	3	3	137				137		137
	2		CASILLAS	14	14	28	27		1	28		16		11	1	28
	3		CHIQUIMULILLA	56	57	113	110	3		113				113		113
	4		CUILAPA	117	108	225	219	6		225				225		225
	5		GUAZACAPAN	17	20	37	35	2		37				37		37
	6		NUEVA SANTA ROSA	27	33	60	57	3		60	2	13		41	4	60
	7		ORATORIO	11	19	30	30			30				30		30
	8		PUEBLO NUEVO VIÑAS	17	22	39	39			39				39		39
	9		SAN JUAN TECUACO	18	7	25	25			25				23		25
	10		SAN RAFAEL LAS FLORES	10	14	24	24			24		1		9	14	24
	11		SANTA CRUZ NARANJO	22	19	41	37	3	1	41				41		41
	12		SANTA MARIA IXHUATAN	31	28	59	58	1		59				56	3	59
	13		SANTA ROSA DE LIMA	13	8	21	17	4		21				2	19	21
	14		TAXISCO	29	25	54	51	2	1	54	1			53		54
19			SOLOLA	330	311	641	619	19	3	641	541		1	60	39	641




Nombre de la meta:

Primer Documento Personal de Identificación emitido.

**DIRECCIÓN DE PROCESOS  
SEGUIMIENTO TEMÁTICO INSTITUCIONAL 2020  
MES REPORTADO: NOVIEMBRE**

P	D	M	Departamento / municipio	Sexo			Población beneficiada				Pueblo					
				Mujeres	Hombres	Total	Juventud	Adultos	Tercera	Total	Maya	Xinca	Garifuna	Mestizos /Ladinos	No indican	Total
							18 a 30 años	31 a 40 años	edad 61 años en adelante							
		1	CONCEPCION	10	4	14	14							1	5	14
		2	NAHUALA	55	46	101	96	4	1	101	100				1	101
		3	PANAJACHEL	26	25	51	47	4		51	26			23	2	51
		4	SAN ANDRES SEMETABAJ	16	20	36	35		1	36	34			2		36
		5	SAN ANTONIO PALOPO	4	8	12	11	1		12	10			2		12
		6	SAN JOSE CHACAYA	2		2	2			2	2					2
		7	SAN JUAN LA LAGUNA	14	11	25	24	1		25	23			2		25
		8	SAN LUCAS TOLIMAN	19	28	47	45	2		47	42		1	4		47
		9	SAN MARCOS LA LAGUNA	5	6	11	11			11	10			1		11
		10	SAN PABLO LA LAGUNA	2	1	3	3			3	3					3
		11	SAN PEDRO LA LAGUNA	17	13	30	30			30	30					30
		12	SANTA CATARINA IXTAHUACAN	26	17	43	41	2		43	42			1		43
		13	SANTA CATARINA PALOPO	3	4	7	6	1		7	7					7
		14	SANTA CLARA LA LAGUNA	17	16	33	33			33	32			1		33
		15	SANTA CRUZ LA LAGUNA	5	1	6	6			6	6					6
		16	SANTA LUCIA UTATLAN		1	1		1		1	1					1
		17	SANTA MARIA VISITACION	6	10	16	13	3		16	16					16
		18	SANTIAGO ATITLAN	25	29	54	53		1	54	53				1	54
		19	SOLOLA	78	71	149	149			149	96					149
20			SUCHITEPEQUEZ	522	520	1,042	1,012	22	8	1,042	198			23	30	1,042
		1	CHICACAO	42	45	87	87			87						87
		2	CUYOTENANGO	22	22	44	44			44				6	38	44
		3	MAZATENANGO	61	77	138	133	2	3	138				1	137	138
		4	PATULUL	28	35	63	60	1	2	63	10			53		63
		5	PUEBLO NUEVO	7	8	15	14	1		15	11			2	2	15
		6	RIO BRAVO	18	14	32	31	1		32				32		32
		7	SAMAYAC	26	29	55	53	2		55	42			11	2	55
		8	SAN ANTONIO SUCHITEPEQUEZ	35	42	77	77			77	39			38		77
		9	SAN BERNARDINO	12	10	22	22			22	12			10		22
		10	SAN FRANCISCO ZAPOTITLAN	47	35	82	77	5		82	18			64		82
		11	SAN GABRIEL	12	13	25	24	1		25	2			8	15	25
		12	SAN JOSE EL IDOLO	17	17	34	31	2	1	34				34		34
		13	SAN JOSE LA MAQUINA	42	26	68	64	2	2	68				3	65	68
		14	SAN JUAN BAUTISTA	27	22	49	49			49				49		49
		15	SAN LORENZO	13	10	23	23			23				3	20	23
		16	SAN MIGUEL PANAN	14	16	30	29	1		30				30		30
		17	SAN PABLO JOCOPILAS	12	20	32	30	2		32					32	32
		18	SANTA BARBARA	11	19	30	30			30				30		30
		19	SANTO DOMINGO SUCHITEPEQUEZ	20	26	46	44	2		46				44	2	46
		20	SANTO TOMAS LA UNION	35	19	54	54			54	50			4		54
		21	ZUNILITO	21	15	36	36			36	14			22		36
21			TOTONICAPAN	504	415	919	888	28	3	919	894			20	5	919
		1	MOMOSTENANGO	118	118	236	229	5	2	236	236					236
		2	SAN ANDRES XECUL	26	22	48	45	3		48	48					48
		3	SAN BARTOLO	36	34	70	68	2		70	70					70
		4	SAN CRISTOBAL TOTONICAPAN	48	35	83	80	3		83	77			6		83
		5	SAN FRANCISCO EL ALTO	82	61	143	140	3		143	140				3	143
		6	SANTA LUCIA LA REFORMA	28	15	43	40	2	1	43	43					43
		7	SANTA MARIA CHIQUIMULA	51	39	90	90			90	90					90
		8	TOTONICAPAN	115	91	206	196	10		206	190			14	2	206
22			ZACAPA	179	177	356	336	17	3	356	1			246	109	356
		1	CABAÑAS	12	8	20	20			20				20		20
		2	ESTANZUELA	14	21	35	30	5		35				34	1	35
		3	GUALAN	35	33	68	65	2	1	68				68		68
		4	HUITE	8	11	19	17	2		19				19		19
		5	LA UNION	16	10	26	26			26				26		26
		6	SAN DIEGO	11	8	19	18	1		19				2	17	19
		7	SAN JORGE	4	8	12	11	1		12				12		12
		8	TECULUTAN	30	26	56	53	2	1	56	1			55		56
		9	USUMATLAN	6	4	10	10			10				10		10
		10	ZACAPA	43	48	91	86	4	1	91					91	91


  
**Ing. Víctor Manuel González Pérez**  
 Subdirector de Procesos  
 Dirección de Procesos  
 Sede Central RENAP Guatemala, Guatemala

Guatemala, 29 de diciembre de 2020

Licenciado  
**Dante Antonio Ávalos Aguilar**  
Director de Gestión y Control Interno  
Registro Nacional de las Personas  
Presente



Estimada Licenciado Ávalos:

De manera atenta me dirijo a Usted, en atención al MEMORANDUM DGCI-SPFI-DPP-003-2020 recibido en esta Dirección el 07 de enero del año en curso, en relación a la programación de entrega de la ejecución de las Metas Físicas Institucionales, aprobadas para el Ejercicio Fiscal 2020, por lo que me permito trasladar informe correspondiente al periodo del **01 al 28 de diciembre del año en curso**, de lo siguiente:

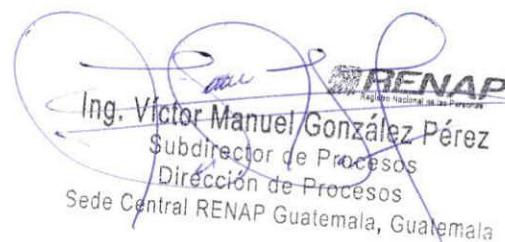
- Informe de Ejecución Mensual de Metas Físicas Institucionales 2020
- Informe de seguimiento Temático Institucional 2020
- Informe de seguimiento Municipal 2020

La meta física programada de 2,083,127 Documentos Personales de Identificación emitidos, no se alcanzó derivado a las diferentes complicaciones de la Pandemia, ya que desde mediados del mes de marzo del presente año la prestación de servicios fue irregular (emisión del DPI), por el Estado de Calamidad Pública y a las medidas de observancia general por el bienestar de los usuarios para prevenir el contagio del COVID-19.

Así también se hace del conocimiento que el dato presentado de los 227,739 documentos aprobados es al 28 de diciembre, del cual aún queda pendiente la producción del día martes 29 de diciembre del presente año, lo que provocará una modificación a la cantidad reportada el día de hoy.

Sin otro particular me suscribo de usted, agradeciendo la atención al presente.

Atentamente,



**Ing. Víctor Manuel González Pérez**  
Subdirector de Procesos  
Dirección de Procesos  
Sede Central RENAP Guatemala, Guatemala

VMGP/iv  
Adjunto cuadros correspondientes al mes de diciembre  
C.C. Archivo

**Clasificación DPI por Fecha de Aprobación**

29/12/2020 09:15:29 a.m.


**RESUMEN RANGO DE FECHAS**

CLASIFICACION	CANTIDAD
PRIMERA VEZ	40,026
RENOVACIÓN	152,666
REPOSICIÓN	35,047
<b>Total</b>	<b>227,739</b>

**DETALLE POR FECHAS**

FECHA	TOTAL
01/12/2020	15,598
02/12/2020	13,598
03/12/2020	8,490
04/12/2020	6,027
07/12/2020	4,128
08/12/2020	18,330
09/12/2020	11,787
10/12/2020	15,231
11/12/2020	12,500
12/12/2020	6,130
13/12/2020	3,393
14/12/2020	17,643
15/12/2020	21,655
16/12/2020	13,535
17/12/2020	7,510
18/12/2020	9,949
21/12/2020	10,459
22/12/2020	16,078
28/12/2020	15,700
<b>TOTAL</b>	<b>227,739</b>

VMGP/iv  
Adjunto cuadros correspondientes al mes de diciembre  
C.C. Archivo



Ing. Víctor Manuel González Pérez  
Subdirector de Procesos  
Dirección de Procesos  
Sede Central RENAP Guatemala, Guatemala



DIRECCIÓN DE PROCESOS  
 INFORME DE SEGUIMIENTO TEMÁTICO INSTITUCIONAL 2020  
 MES REPORTADO: DICIEMBRE

Producto: Documentos Personales de Identificación (DPI), emitidos.

No.	Meta	Unidad de medida	Meta			Sexo			Población beneficiada				Pueblo					
			Meta inicial	Meta vigente	Meta ejecutada	Mujeres	Hombres	Total	Edad			Total	Maya	Xinca	Garífuna	Mestizos/Ladinos	Otro	Total
									Juventud 18 - 30 años	Adultos 31 - 60 años	Tercera Edad 61 años en adelante							
4.1	Documentos Personales de Identificación (DPI), emitidos.	Documento	3,193,127	2,083,127	227,739	131,080	96,659	227,739	72,770	125,136	29,833	227,739	77,500	959	72	121,270	27,938	227,739
4.1.1	Primer Documento Personal de Identificación, emitido	Documento			40,026	20,242	19,784	40,026	36,832	2,857	337	40,026	13,170	150	22	20,905	5,779	40,026
4.1.2	Reposición del Documento Personal de Identificación, emitido.	Documento			33,004	13,157	19,847	33,004	14,465	14,913	3,626	33,004	7,845	122	12	20,373	4,652	33,004
4.1.2	Renovación del Documento Personal de Identificación, emitido.	Documento			152,665	97,135	55,530	152,665	20,296	106,542	25,827	152,665	56,379	685	37	78,761	16,803	152,665
4.1.2	Reposición electrónica del Documento Personal de Identificación, emitido.	Documento			2,044	546	1,498	2,044	1,177	824	43	2,044	106	2	1	1,231	704	2,044
Objetivos		OPTIMIZACIÓN DE LA EMISIÓN DEL DOCUMENTO PERSONAL DE IDENTIFICACIÓN -DPI-																
Resultados alcanzados		1	En el mes de diciembre se ejecutó el 10.93% con relación a la meta de 2,083,127 Documentos Personales de Identificación emitidos para el periodo 2020, lo que representa un acumulado del 80.47%.															
		2																
Obstáculos encontrados		1																
		2																
Observaciones																		

  
**RENAP**  
 Registro Nacional de las Personas  
 Ing. Víctor Manuel González Pérez  
 Subdirector de Procesos  
 Dirección de Procesos  
 Sede Central RENAP Guatemala, Guatemala

DIRECCIÓN DE PROCESOS  
 INFORME DE EJECUCIÓN MENSUAL DE METAS FÍSICAS INSTITUCIONALES 2020  
 MES REPORTADO: DICIEMBRE

No.	Nombre de la Meta	Cantidad programada	Cantidad ejecutada	Medios de Verificación	Observaciones
4	Documentos Personales de Identificación (DPI), emitidos.	634,487	227,739	Link para generar información: <a href="http://reportes.renap.local/ReportesRENAP/Pages/Report.aspx?ItemPath=%2fDPI%2f0158+-+Clasificacion+De+DPI+Con+Fecha+de+Aprobacion%3b3n&amp;ViewMode=Detail">http://reportes.renap.local/ReportesRENAP/Pages/Report.aspx?ItemPath=%2fDPI%2f0158+-+Clasificacion+De+DPI+Con+Fecha+de+Aprobacion%3b3n&amp;ViewMode=Detail</a>	En 19 días del mes de diciembre, los cuales incluyendo días hábiles e inhábiles, se obtuvo un promedio de 11,986 documentos aprobados.
4.1	Documentos Personales de Identificación (DPI), emitidos.	634,487	227,739		

  
**RENAP**  
 Victor Manuel González Pérez  
 Subdirector de Procesos  
 Dirección de Procesos  
 Sede Central RENAP Guatemala, Guatemala

Nombre de la meta:

Documentos personales de Identificación por reposición via electronica, emitidos

 DIRECCIÓN DE PROCESOS  
 SEGUIMIENTO TEMÁTICO INSTITUCIONAL 2020  
 MES REPORTADO: DICIEMBRE

## Población beneficiada

P	D	M	Pais / Departamento / municipio	Sexo			Edad				Pueblo					
				Mujeres	Hombres	Total	Juventud	Adultos	Tercera Edad	Total	Maya	Xinca	Garifuna	Mestizos/La dinos	Otro	Total
							18 - 30 años	31 a 60 años	61 años en adelante							
1	1	1	Total general	546	1,498	2,044	1,177	824	43	2,044	106	2	1	1,231	704	2,044
1			GUATEMALA	546	1,498	2,044	1,177	824	43	2,044	106	2	1	1,231	704	2,044
	1		GUATEMALA	546	1,498	2,044	1,177	824	43	2,044	106	2	1	1,231	704	2,044
		1	GUATEMALA	546	1,498	2,044	1,177	824	43	2,044	106	2	1	1,231	704	2,044



 Ing. Víctor Manuel González Pérez  
 Subdirector de Procesos  
 Dirección de Procesos  
 Sede Central RENAP Guatemala, Guatemala

Nombre de la meta:

Documentos personales de identificación por reposición, emitidos

**DIRECCIÓN DE PROCESOS  
 SEGUIMIENTO TEMÁTICO INSTITUCIONAL 2020  
 MES REPORTADO: DICIEMBRE**

P	D	M	Departamento / municipio	Sexo		Población beneficiada			Pueblo							
				Mujeres	Hombres	Total	Juventud	Adultos	Tercera Edad	Total	Maya	Xinca	Garífuna	Mestizos /Ladinos	No Indican	Total
							18 a 30 años	31 a 60 años	61 años en adelante							
1	1	1	<b>Total general</b>	<b>13,157</b>	<b>19,847</b>	<b>33,004</b>	<b>14,465</b>	<b>14,913</b>	<b>3,626</b>	<b>33,004</b>	<b>7,845</b>	<b>122</b>	<b>12</b>	<b>20,373</b>	<b>4,652</b>	<b>33,004</b>
1	1	1	ESPAÑA	1		1	1			1				1		1
			MADRID	1		1	1			1				1		1
			AJALVIR	1		1	1			1				1		1
2	1	1	<b>ESTADOS UNIDOS DE AMÉRICA</b>	<b>281</b>	<b>527</b>	<b>808</b>	<b>428</b>	<b>355</b>	<b>15</b>	<b>808</b>	<b>181</b>			<b>363</b>	<b>264</b>	<b>808</b>
			ARIZONA	4	10	14	8	6		14	2			1	11	14
			PHOENIX	4	10	14	8	6		14	2			1	11	14
			CALIFORNIA	46	66	112	52	54	6	112	27			74	11	112
			LOS ANGELES	29	48	77	43	32	2	77	21			45	11	77
			SAN BERNARDINO	17	18	35	9	22	4	35	6			29		35
			COLORADO	5	13	18	10	7	1	18	1				17	18
			DENVER	5	13	18	10	7	1	18	1				17	18
			FLORIDA	14	30	44	22	21	1	44	19			13	12	44
			MIAMI	14	30	44	22	21	1	44	19			13	12	44
			GEORGIA	60	136	196	109	87		196	80			97	19	196
			ATLANTA	60	136	196	109	87		196	80			97	19	196
			ILLINOIS	30	57	87	47	38	2	87				2	85	87
			CHICAGO	30	57	87	47	38	2	87				2	85	87
			MARYLAND	60	97	157	85	70	2	157	33			118	6	157
			SILVER SPRING	60	97	157	85	70	2	157	33			118	6	157
			NEW YORK	36	64	100	53	45	2	100	16			58	26	100
			NEW YORK	36	64	100	53	45	2	100	16			58	26	100
			TEXAS	26	54	80	42	37	1	80	3				77	80
			HOUSTON	26	54	80	42	37	1	80	3				77	80
3	1	1	<b>GUATEMALA</b>	<b>12,875</b>	<b>19,320</b>	<b>32,195</b>	<b>14,036</b>	<b>14,548</b>	<b>3,611</b>	<b>32,195</b>	<b>7,664</b>	<b>122</b>	<b>12</b>	<b>20,009</b>	<b>4,388</b>	<b>32,195</b>
			ALTA VERAPAZ	641	982	1,623	897	620	106	1,623	1,244			187	192	1,623
			CHAHAL	26	37	63	45	17	1	63	53			10		63
			CHISEC	51	95	146	88	50	8	146	90			7	89	146
			COBAN	91	153	244	113	106	25	244	126			66	52	244
			FRAY BARTOLOME DE LAS CASAS	47	83	130	64	57	9	130	118			12		130
			LANQUIN	7	18	25	17	7	1	25	21			1	3	25
			PANZOS	19	25	44	31	11	2	44	44					44
			RAXRUHA	35	55	90	53	33	4	90	79			9	2	90
			SAN CRISTOBAL VERAPAZ	96	108	204	109	82	13	204	131			13	60	204
			SAN JUAN CHAMELCO	41	76	117	57	48	12	117	76			16	25	117
			SAN PEDRO CARCHA	109	135	244	129	106	9	244	235			9		244
			SANTA CATALINA LA TINTA	27	47	74	44	25	5	74	71			3		74
			SANTA CRUZ VERAPAZ	24	52	76	41	28	7	76	54			22		76
			SANTA MARIA CAHABON	17	25	42	28	12	2	42	40			2		42
			SENAHU	14	13	27	15	10	2	27	25			2		27
			TACTIC	25	37	63	43	16	4	63	48			14	1	63
			TAMAHU	11	23	34	20	12	2	34	33			1		34
			BAJA VERAPAZ	205	295	500	237	198	65	500	217			269	14	500
			CUBULCO	31	37	68	30	29	9	68	43			25		68
			GRANADOS	2	8	10	5	2	3	10				6	4	10
			FURULHA	11	30	41	23	16	2	41	36			4	1	41
			RABINAL	40	58	98	45	39	14	98	84			14		98
			SALAMA	104	144	248	112	103	33	248	48			200		248
			SAN JERONIMO	8	6	14	7	4	3	14				14		14
			SAN MIGUEL CHICAJ	6	9	15	11	3	1	15	6				9	15
			SANTA CRUZ EL CHOL	3	3	6	4	2		6				6		6
			CHIMALTENANGO	636	1,023	1,659	734	748	177	1,659	612			471	576	1,659
			ACATENANGO	38	76	114	57	42	15	114	16			35	49	114
			CHIMALTENANGO	154	232	386	155	197	34	386	24			109	253	386
			EL TEJAR	48	53	101	40	43	18	101	14			45	41	101
			PARRAMOS	6	7	13	9	4		13	2			8	3	13
			PATZICIA	33	57	90	37	39	14	90	34			3	53	90
			PATZUN	27	43	70	34	30	6	70	62			5	3	70
			POCHUTA	2	5	7	5	2		7				7		7
			SAN JOSE POAQUIL	10	27	37	22	15		37	31			6		37
			SAN JUAN COMALAPA	57	96	153	73	61	19	153	149			4		153
			SAN MARTIN HILOTEPEQUE	97	87	184	48	105	31	184	3			9	172	184
			SAN PEDRO YEPOCACA	54	143	197	118	69	10	197	116			79	2	197
			SANTA APOLONIA	12	17	29	16	10	3	29	24			5		29
			SANTA CRUZ BALANZA	20	28	48	18	23	7	48	47			1		48
			TECPAN GUATEMALA	12	37	49	26	20	3	49	38			7	4	49
			ZARAGOZA	66	115	181	76	88	17	181	52			127	2	181
			CHIQUIMULA	348	416	764	312	356	96	764	26			723	15	764
			CAMOTAN	23	30	53	26	22	5	53	1			40	12	53
			CHIQUIMULA	139	152	291	112	147	32	291	1			290	1	291
			CONCEPCION LAS MINAS	14	18	32	11	17	4	32				32		32
			ESQUIPULAS	43	36	79	31	33	15	79				78	1	79
			IPALA	8	23	31	15	13	3	31				31		31
			JOYCOTAN	54	44	98	34	55	9	98	24			74		98
			OLOPA	3	12	15	9	5	1	15				15		15
			QUEZALTEPEQUE	13	24	37	17	10	10	37	1			36		37
			SAN JACINTO	17	29	46	22	20	4	46				46		46
			SAN JOSE LA ARADA	27	40	67	26	30	11	67				66	1	67
			SAN JUAN ERMITA	7	8	15	9	4	2	15				15		15
			EL PROGRESO	197	304	501	222	208	71	501	2			497	2	501
			EL JICARO	15	10	25	11	8	6	25				25		25
			GUASTATOTA	36	78	114	56	46	12	114				114		114
			MORAZAN	13	22	35	14	17	4	35				35		35
			SAN AGUSTIN ACASAGUASTLAN	26	63	89	55	29	5	89	1			87	1	89
			SAN ANTONIO LA PAZ	17	31	48	19	24	5	48				48		48
			SAN CRISTOBAL ACASAGUASTLAN	13	12	25	8	13	4	25				25		25
			SANARATE	51	56	107	41	46	20	107				107		107
			SANSARE	26	32	58	18	25	15	58	1			56	1	58
			ESCUINTLA	701	1,234	1,935	847	878	210	1,935	25			1,465	445	1,935
			ESCUINTLA	122	195	317	124	157	36	317				12	305	317

Nombre de la meta:

Documentos personales de Identificación por reposición, emitidos

**DIRECCIÓN DE PROCESOS  
 SEGUIMIENTO TEMÁTICO INSTITUCIONAL 2020  
 MES REPORTADO: DICIEMBRE**

P	D	M	Departamento / municipio	Sexo			Edad			Pueblo						
				Mujeres	Hombres	Total	Juventud	Adultos	Tercera Edad	Total	Maya	Xinca	Garífuna	Mestizos /Ladinos	No Indican	Total
							18 a 30 años	31 a 60 años	61 años en adelante							
			GUANAGAZAPA	19	36	55	33	15	7	55	1			54		55
	1		IZTAPA	40	97	137	62	61	14	137				137		137
	2		LA DEMOCRACIA	38	66	104	48	45	11	104	3			99	2	104
	3		LA GOMEZA	18	20	38	17	14	7	38				19	19	38
	4		MASAGUA	55	106	161	65	82	14	161	1			160		161
	5		NEUEVA CONCEPCION	75	100	175	64	88	23	175				174	1	175
	6		PALIN	39	67	106	56	40	10	106	4			102		106
	7		PUERTO SAN JOSE	44	89	133	63	55	15	133				18	115	133
	8		SAN VICENTE PACAYA	64	127	191	74	99	18	191	8			183		191
	9		SANTA LUCIA COTZUMALGUAPA	35	40	75	28	22	25	75				75		75
	10		SIPACATE	31	67	98	48	42	8	98	2			96		98
	11		SIOQUINALA	45	96	141	67	68	6	141	1			138	2	141
	12		TIOUISATE	76	128	204	98	90	16	204	5			198	1	204
	13		GUATEMALA	2,419	3,970	6,389	2,554	3,239	596	6,389	451	2	1	4,718	1,217	6,389
	14		AMATITLAN	67	106	173	80	78	15	173				106	67	173
	7		CHINAUTLA	112	183	295	127	139	29	295	3			142	150	295
	1		CHUARRANCHO	29	55	84	31	43	10	84	57			26	1	84
	2		FRAJANES	76	149	225	92	114	19	225				110	115	225
	3		GUATEMALA	822	1,459	2,281	815	1,248	218	2,281	129		1	1,934	217	2,281
	4		MIXCO	117	211	328	140	162	26	328	4			318	6	328
	5		PALENCIA	59	64	123	45	62	16	123				1	122	123
	6		SAN JOSE DEL GOLFO	25	25	50	21	25	4	50				50		50
	7		SAN JOSE PINULA	186	320	506	224	237	45	506	2			230	274	506
	8		SAN JUAN SACATEPEQUEZ	31	60	91	48	38	5	91	76			12	3	91
	9		SAN MIGUEL PETAPA	188	321	509	217	258	34	509	3			506		509
	10		SAN PEDRO AYAMPUC	51	70	121	45	59	17	121	9	1		48	63	121
	11		SAN PEDRO SACATEPEQUEZ	69	116	185	90	85	10	185	114			70	1	185
	12		SAN RAYMUNDO	79	113	192	89	78	25	192	4			3	185	192
	13		SANTA CATARINA PINULA	35	94	129	55	69	5	129	2	1		123	3	129
	14		VILLA CAÑALES	95	127	222	84	106	32	222				222		222
	15		VILLA NUEVA	378	497	875	351	438	86	875	48			817	10	875
	16		HUEHUETENANGO	762	914	1,676	747	757	172	1,676	868			737	71	1,676
	17		AGUACATAN	11	32	43	27	10	6	43	36			7		43
	8		CHIANTLA	15	31	46	26	18	2	46	3			43		46
	1		COLOTENANGO	2		2			2	2	2					2
	2		CONCEPCION HUISTA	10	6	16	9	5	2	16	13			3		16
	3		CUILCO	18	39	57	37	11	9	57	6			51		57
	4		HUEHUETENANGO	99	98	197	92	91	14	197	21			176		197
	5		JACATEENANGO	36	39	75	42	26	7	75	4			7	64	75
	6		LA DEMOCRACIA	81	70	151	47	80	24	151	52			99		151
	7		LA LIBERTAD	73	53	126	48	66	12	126	27			99		126
	8		MALACATANCITO	45	33	78	22	48	8	78	6			72		78
	9		NENTON	17	16	33	7	19	7	33	27			6		33
	10		PETATAN	7	3	10	3	6	1	10	7			3		10
	11		SAN ANTONIO HUISTA	25	26	51	27	18	6	51	15			35		51
	12		SAN GASPAR IXCHIL	3	9	12	8	4		12	12					12
	13		SAN ILDEFONSO IXTAXHUACAN	26	38	64	28	27	9	64	56			8		64
	14		SAN JUAN ATITAN	4	9	13	10	1	2	13	13					13
	15		SAN JUAN IXCOY	13	13	26	13	9	4	26	22			1	3	26
	16		SAN MATEO COCATAN	3	5	8	3	4	1	8	8					8
	17		SAN MIGUEL ACATAN	25	23	48	18	24	6	48	48					48
	18		SAN PEDRO NECTA	21	39	60	28	23	9	60	51			9		60
	19		SAN PEDRO SOLOMA	34	43	77	34	39	4	77	75			2		77
	20		SAN RAFAEL LA INDEPENDENCIA	17	23	40	21	18	1	40	39			1		40
	21		SAN RAFAEL PETZAL	11	22	33	12	19	2	33	25			8		33
	22		SAN SEBASTIAN COCATAN	7	14	21	9	9	3	21	21					21
	23		SAN SEBASTIAN HUEHUETENANGO	18	28	46	17	26	3	46	39			7		46
	24		SANTA ANA HUISTA	22	35	58	28	20	10	58	21			35	2	58
	25		SANTA BARBARA	12	12	24	15	8	1	24	22			2		24
	26		SANTA CRUZ BARILLAS	43	48	91	45	38	8	91	75			16		91
	27		SANTA EUALALIA	15	21	36	21	15		36	34				2	36
	28		SANTIAGO CHIMALTENANGO	24	20	44	14	28	2	44	41			3		44
	29		TECITAN	4	11	15	6	6	3	15				15		15
	30		TODOS SANTOS CUCHUMATAN	16	29	45	17	25	3	45	43			2		45
	31		UNION CANTINIL	5	25	30	13	16	1	30	4			26		30
	32		IZABAL	331	537	868	372	387	109	868	189		8	670	1	868
	33		EL ESTOR	55	112	168	85	73	10	168	135			33		168
	9		LIVINGSTON	43	84	127	54	64	9	127	49		3	75		127
	1		LOS AMATES	23	31	54	23	19	12	54				54		54
	2		MORALES	78	149	227	112	85	29	227	4			223		227
	3		PUERTO BARRIOS	131	161	292	98	145	49	292	1		5	285	1	292
	4		JALAPA	277	393	670	300	265	104	670	5	20		578	67	670
	5		JALAPA	136	153	289	121	117	51	289	1	6		254	28	289
	10		MATAYESCUIINTLA	41	86	127	58	56	13	127	1	1		115	10	127
	1		MONJAS	30	51	81	41	32	8	81				80	1	81
	2		SAN CARLOS ALZATATE	12	15	27	16	9	2	27		13		14		27
	3		SAN LUIS JILOTEPEQUE	17	30	47	19	14	14	47	2			17	28	47
	4		SAN MANUEL CHAPARRON	20	21	41	11	23	7	41	1			40		41
	5		SAN PEDRO PINULA	21	37	58	34	15	9	58				58		58
	6		IUTIPA	649	845	1,495	609	649	237	1,495	12	56		1,291	136	1,495
	7		AGUA BLANCA	34	36	70	23	36	11	70	1			54	15	70

Nombre de la meta:

Documentos personales de Identificación por reposición, emitidos

 DIRECCIÓN DE PROCESOS  
 SEGUIMIENTO TEMÁTICO INSTITUCIONAL 2020  
 MES REPORTADO: DICIEMBRE

P	D	M	Departamento / municipio	Población beneficiada												
				Sexo			Edad			Pueblo						
				Mujeres	Hombres	Total	Juventud 18 a 30 años	Adultos 31 a 60 años	Tercera Edad 61 años en adelante	Total	Maya	Xinca	Garifuna	Mestizos /Ladinos	No indican	Total
11			ASUNCION MITA	143	186	329	123	154	52	329				326	3	329
	1		ATESCATEMPA	28	35	63	22	27	14	63				45	18	63
	2		COMAPA	33	32	65	35	24	6	65	1			64		65
	3		CONGUACO	15	29	44	26	13	5	44				44		44
	4		EL ADELANTO	9	14	23	12	11		23				23		23
	5		EL PROGRESO	41	25	66	17	25	24	66				34	32	66
	6		JALPATAGUA	61	52	113	33	56	24	113				113		113
	7		JEREZ	4	21	25	10	9	6	25				25		25
	8		JUTIAPA	108	217	325	165	125	35	325	10	41		274		325
	9		MOYUTA	35	48	83	33	36	14	83				83		83
	10		PASACO	23	33	56	27	19	10	56				56		56
	11		QUESADA	27	42	69	29	31	9	69		15		54		69
	12		SAN JOSE ACATEMPA	17	18	35	11	19	5	35				17	18	35
	13		SANTA CATARINA MITA	55	45	100	29	51	20	100				50	50	100
	14		YUPILTEPEQUE	9	9	18	9	8	1	18				18		18
	15		ZAPOTITLAN	7	4	11	5	5	1	11				11		11
	16		PETEN	610	982	1,592	690	710	192	1,592	355			1,234	3	1,592
	17		DOLORES	21	32	53	23	25	5	53	1			51	1	53
12			EL CHAL	24	34	58	30	23	5	58	10			48		58
	1		FLORES	24	52	76	34	35	7	76	8			68		76
	2		LA LIBERTAD	98	163	261	115	117	29	261	38			223		261
	3		LAS CRUCES	36	35	71	34	31	6	71	8			63		71
	4		MELCHOR DE MENCOS	30	53	83	27	39	17	83	2			81		83
	5		POPTUN	73	108	181	80	80	21	181	66			115		181
	6		SAN ANDRES	12	20	32	16	13	3	32				32		32
	7		SAN BENITO	94	162	256	113	118	25	256	5			251		256
	8		SAN FRANCISCO	18	42	60	19	34	7	60	5			55		60
	9		SAN JOSE	16	17	33	15	14	4	33	4			29		33
	10		SAN LUIS	75	133	208	91	82	35	208	125			81	2	208
	11		SANTA ANA	29	36	65	24	25	16	65	2			63		65
	12		SAYAXCHE	60	95	155	69	74	12	155	81			74		155
	13		QUETZALTENANGO	751	997	1,748	782	764	202	1,748	396	1		1,046	305	1,748
	14		ALMOLONGA	11	18	29	18	9	2	29	2			7	20	29
13			CABRICAN	5	11	16	6	9	1	16	8			8		16
	1		CAJOLA	8	9	17	5	12	1	17	14			3		17
	2		CANTEL	18	25	43	30	13		43	39			4		43
	3		COATEPEQUE	129	180	309	113	144	52	309	4			302	3	309
	4		COLOMBA	53	91	144	78	54	12	144				137	7	144
	5		CONCEPCION CHIQUIRICHAPA	19	18	37	16	15	6	37	34			3		37
	6		EL PALMAR	26	52	78	44	23	11	78	24			47	7	78
	7		FLORES COSTA CUCA	16	21	37	20	12	5	37				37		37
	8		GENOVA	125	112	237	73	123	41	237	17			220		237
	9		HUITAN	6	7	13	7	6		13	13					13
	10		LA ESPERANZA	54	56	110	58	49	3	110	39	1		70		110
	11		OLINTEPEQUE	12	28	40	17	20	3	40	15			20	5	40
	12		OSTUNCALCO	18	20	38	21	14	3	38	28			10		38
	13		PALESTINA DE LOS ALTOS	7	17	24	16	7	1	24	16			8		24
	14		QUETZALTENANGO	90	113	203	91	80	32	203	5			53	145	203
	15		SALCAJA	21	32	53	29	21	3	53	3			9	41	53
	16		SAN CARLOS SIJA	1	1	2	1	1		2	2					2
	17		SAN FRANCISCO LA UNION	8	19	27	14	13		27	23			4		27
	18		SAN MARTIN SACATEPEQUEZ	22	28	50	30	18	2	50	43			7		50
	19		SAN MATEO	57	94	151	54	85	12	151	16			58	77	151
	20		SAN MIGUEL SIGUILA	10	16	26	12	12	2	26	19			7		26
	21		SIBILIA	9	13	22	10	11	1	22	6			16		22
	22		ZUNIL	26	16	42	19	14	9	42	26			16		42
	23		QUICHE	724	911	1,635	727	762	146	1,635	1,312			279	44	1,635
	24		CANILLA	22	37	59	18	30	11	59	21			38		59
14			CHAJUL	13	6	19	1	17	1	19	19					19
	1		CHICAMAN	22	33	55	30	23	2	55	34			17	4	55
	2		CHICHE	10	7	17	9	6	2	17					17	17
	3		CHICHICASTENANGO	177	160	337	79	194	64	337	329			8		337
	4		CHINIQUE	26	31	57	26	26	5	57	35			7	15	57
	5		CLUNEN	34	31	65	35	25	5	65	59			6		65
	6		IXCAN	126	186	312	137	157	18	312	206			105	1	312
	7		JOYABAJ	16	14	30	13	16	1	30	25			5		30
	8		NEBAJ	18	31	49	28	20	1	49	46			3		49
	9		PACHALUM	11	6	17	8	8	1	17	2			12	3	17
	10		PATZITE	8	18	26	18	8		26	24			2		26
	11		SACAPULAS	22	33	55	25	26	4	55	49			6		55
	12		SAN ANDRES SAJACABAJA	9	9	18	13	4	1	18	15			3		18
	13		SAN ANTONIO ILOTENANGO	26	26	52	24	25	3	52	49			3		52
	14		SAN BARTOLOME JOCOTENANGO	8	18	26	14	9	3	26	25			1		26
	15		SAN JUAN COTZAL	48	46	94	59	31	4	94	90			4		94
	16		SAN PEDRO JOCOPILAS	7	13	20	10	9	1	20	18			2		20
	17		SANTA CRUZ DEL QUICHE	44	98	142	80	55	7	142	114			28		142
	18		USPANTAN	60	90	150	76	64	10	150	126			24		150
	19		ZACUALPA	17	18	35	24	9	2	35	26			5	4	35
	20		RETALHULEU	399	593	992	452	430	110	992	31			947	14	992
	21		CHAMPERICO	49	68	117	52	50	15	117	6			110	1	117



Nombre de la meta:

Documentos personales de identificación por reposición, emitidos

 DIRECCIÓN DE PROCESOS  
 SEGUIMIENTO TEMÁTICO INSTITUCIONAL 2020  
 MES REPORTADO: DICIEMBRE

Población beneficiada

P	D	M	Departamento / municipio	Sexo			Juventud			Adultos			Tercera Edad			Pueblo						
				Mujeres	Hombres	Total	18 a 30 años			31 a 60 años			61 años en adelante			Total	Maya	Xinca	Garífuna	Mestizos / Ladinos	No Indican	Total
	15		EL ASINTAL	32	70	102	46	36	20	102	13							89		102		
		1	NUEVO SAN CARLOS	31	59	90	49	34	7	90								90		90		
		2	RETAHULEU	156	160	316	129	152	35	316								316		316		
		3	SAN ANDRES VILLA SECA	70	109	179	81	64	14	179	9							169	1	179		
		4	SAN FELIPE RETAHULEU	13	29	42	26	13	3	42								41	1	42		
		5	SAN MARTIN ZAPOTTILAN	6	13	19	6	7	6	19								19		19		
		6	SAN SEBASTIAN	23	51	74	39	31	4	74	3							60	11	74		
		7	SANTA CRUZ MULUA	19	34	53	24	23	6	53								53		53		
		8	SACATEPEQUEZ	451	853	1,304	548	606	150	1,304	175							479	650	1,304		
		9	ANTIGUA GUATEMALA	129	199	328	115	165	48	328	1							80	247	328		
	16		CIUDAD VIEJA	4	6	10	5	3	2	10								4	6	10		
		1	JOCOTENANGO	47	61	108	33	55	20	108	1							101	6	108		
		2	MAGDALENA MILPAS ALTAS	20	46	66	30	30	6	66								50	16	66		
		3	PASTORES	7	25	32	19	13		32	3							28	1	32		
		4	SAN ANTONIO AGUAS CALIENTES	19	54	73	32	30	11	73	9							17	47	73		
		5	SAN BARTOLOME MILPAS ALTAS	6	7	13	5	8		13								13		13		
		6	SAN JUAN ALOTENANGO	40	115	155	73	70	12	155								27	128	155		
		7	SAN LUCAS SACATEPEQUEZ	46	100	146	65	67	14	146	4							62	80	146		
		8	SAN MIGUEL DUEÑAS	23	59	82	43	31	8	82								14	68	82		
		9	SANTA CATARINA BARAHONA	17	29	46	23	18	5	46	25							21		46		
		10	SANTA LUCIA MILPAS ALTAS	15	17	32	9	18	5	32	1							29	2	32		
		11	SANTA MARIA DE JESUS	13	34	47	29	14	4	47	34							5	8	47		
		12	SANTIAGO SACATEPEQUEZ	23	39	62	28	31	3	62	45							15	2	62		
		13	SANTO DOMINGO XENAJOL	28	31	59	18	39	2	59	17							9	33	59		
		14	SUMPANGO	14	31	45	21	14	10	45	35							4	6	45		
		15	SAN MARCOS	783	1,118	1,901	842	829	230	1,901	340							1,306	55	1,901		
		16	AYUTLA	77	92	169	75	84	10	169	1							164	4	169		
	17		CATARINA	39	68	107	55	43	9	107								107		107		
		1	COMITANCILLO	33	51	84	44	30	10	84	82							2		84		
		2	CONCEPCION TUTUAPA	22	29	51	30	17	4	51	45							6		51		
		3	EL QUETZAL	17	32	49	17	14	18	49								49		49		
		4	EL TUMADOR	24	49	73	29	32	12	73								60	13	73		
		5	ESQUIRILAS PALO GORDO	18	22	40	23	13	4	40								39	1	40		
		6	IXCHIGUAN	10	26	36	16	16	4	36	28							8		36		
		7	LA BLANCA	25	54	79	41	30	8	79								79		79		
		8	LA REFORMA	17	35	52	16	24	12	52								30	22	52		
		9	MALACATAN	75	71	146	73	60	13	146	2							143	1	146		
		10	NUEVO PROGRESO	28	40	68	19	33	16	68								68		68		
		11	OCCOS	9	27	36	19	13	4	36								36		36		
		12	PAJAPITA	43	52	95	46	42	7	95								94	1	95		
		13	RIO BLANCO	3	2	5	1	3	1	5	3							2		5		
		14	SAN ANTONIO SACATEPEQUEZ	14	19	33	20	11	2	33								29	4	33		
		15	SAN CRISTOBAL CUCHO	3		3		1	2	3								3		3		
		16	SAN JOSE EL RODEO	19	40	59	28	27	4	59								59		59		
		17	SAN JOSE OJETENAM	11	16	27	12	14	1	27								26	1	27		
		18	SAN LORENZO	15	22	37	22	14	1	37	18							18	1	37		
		19	SAN MARCOS	25	47	72	44	24	4	72	3							67	2	72		
		20	SAN MIGUEL DXTAHUACAN	25	35	60	22	26	12	60	55							4	1	60		
		21	SAN PABLO	93	130	223	94	108	21	223	25							198		223		
		22	SAN PEDRO SACATEPEQUEZ	2	8	10	4	4	2	10								6	4	10		
		23	SAN RAFAEL PIE DE LA CUESTA	27	39	66	16	37	13	66	1							65		66		
		24	SIBINAL	8	9	17	3	9	5	17								17		17		
		25	SIPACAPA	17	20	37	21	15	1	37	19							18		37		
		26	TACANA	28	22	50	25	18	7	50								50		50		
		27	TAJUMULCO	31	27	58	14	36	8	58	53							5		58		
		28	TEJUTLA	25	34	59	13	31	15	59	5							54		59		
		29	SANTA ROSA	481	752	1,233	493	543	197	1,233	8	44						1,136	45	1,233		
		30	BARBERENA	114	171	285	121	134	30	285	1							282	2	285		
	18		CASILLAS	8	11	19	7	7	5	19								9	1	19		
		1	CHIQUIMULILLA	62	112	174	57	96	21	174								171	2	174		
		2	CUILAPA	57	101	158	62	68	28	158	3							153		158		
		3	GUAZACAPAN	15	40	55	19	26	10	55								55		55		
		4	NUEVA SANTA ROSA	44	69	113	43	51	19	113	3	27						79	4	113		
		5	DRATORIO	23	39	62	28	26	8	62								62		62		
		6	PUEBLO NUEVO VIÑAS	29	45	74	33	22	19	74								73	1	74		
		7	SAN JUAN TECUACO	16	19	35	14	13	8	35								34		35		
		8	SAN RAFAEL LAS FLORES	9	16	25	12	7	6	25								16	6	25		
		9	SANTA CRUZ NARANJO	15	19	34	15	12	7	34								34		34		
		10	SANTA MARIA RRJUAN	20	23	43	25	13	5	43								43		43		
		11	SANTA ROSA DE LIMA	31	33	64	28	25	11	64								35	28	64		
		12	TAXCO	38	54	92	29	43	20	92	1							90	1	92		
		13	SOLOLA	266	290	556	219	287	50	556	492							61	3	556		
		14	CONCEPCION	8	20	28	15	12	1	28	25							1	2	28		

DIRECCIÓN DE PROCESOS  
 SEGUIMIENTO TEMÁTICO INSTITUCIONAL 2020  
 MES REPORTADO: DICIEMBRE

P	D	M	Departamento / municipio	Sexo					Población beneficiada							
				Mujeres	Hombres	Total	Juventud	Adultos	Tercera Edad	Total	Maya	Xinca	Garífuna	Mestizos /Ladinos	No indican	Total
							18 a 30 años	31 a 60 años	61 años en adelante							
19			<b>NAHUALA</b>	54	27	81	23	55	3	81	80			1		81
	1		PANAJACHEL	21	20	41	15	21	5	41	29			12		41
	2		SAN ANDRES SEMETABAJ	3	12	15	7	7	1	15	15					15
	3		SAN ANTONIO PALOPO	12	14	26	14	12		26	22			4		26
	4		SAN JOSE CHACAYA	4	13	17	13	3	1	17	16			1		17
	5		SAN JUAN LA LAGUNA	4	4	8	1	7		8	8					8
	6		SAN LUCAS TOLIMAN	12	25	37	19	15	3	37	32			5		37
	7		SAN MARCOS LA LAGUNA	1	3	4	4			4	4					4
	8		SAN PABLO LA LAGUNA	1	1	2	1	1		2	2					2
	9		SAN PEDRO LA LAGUNA	13	15	28	10	11	7	28	26			2		28
	10		SANTA CATARINA IXTAHUACAN	59	39	98	14	66	18	98	98					98
	11		SANTA CATARINA PALOPO	6	11	17	9	8		17	15			2		17
	12		SANTA CLARA LA LAGUNA	9	21	30	22	8		30	29			1		30
	13		SANTA CRUZ LA LAGUNA	4	1	5	4	1		5	5					5
	14		SANTA LUCIA UTATLAN	2	3	5	2	1	2	5	5					5
	15		SANTA MARIA VISITACION	5	3	8	3	5		8	8					8
	16		SANTIAGO ATITLAN	17	26	43	13	22	8	43	37			5	1	43
	17		SOLOLA	31	32	63	30	32	1	63	36			27		63
	18		SUCHITEPEQUEZ	745	1,110	1,855	872	788	195	1,855	340		1	1,123	391	1,855
	19		CHICACAO	63	107	170	89	58	23	170	18			75	77	170
20			<b>CUYOTENANGO</b>	36	57	93	42	32	19	93				49	44	93
	1		MAZATENANGO	140	230	370	168	167	35	370			1	212	157	370
	2		PATULUL	63	79	142	59	66	17	142	15			127		142
	3		PUEBLO NUEVO	7	19	26	16	7	3	26	10			8	8	26
	4		RIO BRAVO	47	67	114	52	53	9	114				114		114
	5		SAMAYAC	49	48	97	54	35	8	97	58			38	1	97
	6		SAN ANTONIO SUCHITEPEQUEZ	45	72	117	62	43	12	117	65			51	1	117
	7		SAN BERNARDINO	21	35	56	29	26	1	56	29			27		56
	8		SAN FRANCISCO ZAPOTITLAN	28	45	73	38	31	4	73	12			61		73
	9		SAN GABRIEL	14	20	34	14	8	12	34	13			21		34
	10		SAN JOSE EL IDOLO	14	27	41	24	16	1	41				41		41
	11		SAN JOSE LA MAQUINA	13	13	26	12	10	4	26	1			1	24	26
	12		SAN JUAN BAUTISTA	17	50	67	30	34	3	67				67		67
	13		SAN LORENZO	23	49	72	33	34	5	72	1			24	47	72
	14		SAN MIGUEL PANAN	21	25	46	18	22	6	46	2			44		46
	15		SAN PABLO JOCOPILAS	14	18	32	16	12	4	32	1			1	30	32
	16		SANTA BARBARA	16	37	53	22	22	9	53				52	1	53
	17		SANTO DOMINGO SUCHITEPEQUEZ	28	45	73	37	32	4	73				72	1	73
	18		SANTO TOMAS LA UNION	74	46	120	42	67	11	120	105			15		120
	19		ZUNILITO	12	21	33	15	13	5	33	10			23		33
	20		TOTONICAPAN	248	356	604	295	213	96	604	562		1	38	3	604
	21		MOMOSTENANGO	64	84	148	77	48	23	148	144			4		148
21			<b>SAN ANDRES XECUL</b>	12	28	40	26	11	3	40	37		1	2		40
	1		SAN BARTOLO	6	7	13	8	1	4	13	13			6		13
	2		SAN CRISTOBAL TONONICAPAN	10	26	36	20	14	2	36	30			6		36
	3		SAN FRANCISCO EL ALTO	39	67	106	61	42	3	106	97			9		106
	4		SANTA LUCIA LA REFORMA	10	20	30	19	9	2	30	30					30
	5		SANTA MARIA CHIQUMULA	28	47	75	32	33	10	75	73				2	75
	6		TOTONICAPAN	79	77	156	52	55	49	156	138			17	1	156
	7		ZACAPA	251	444	695	285	310	100	695	2			554	139	695
	8		CABAÑAS	13	41	54	30	15	9	54				54		54
22			<b>ESTANZUELA</b>	34	72	106	43	48	15	106				105	1	106
	1		GUALAN	72	76	148	49	64	35	148				147	1	148
	2		HUITE	3	10	13	4	7	2	13				13		13
	3		LA UNION	2	2	4	4			4				4		4
	4		RIO HONDO	10	35	45	16	28	1	45	1			44		45
	5		SAN DIEGO	14	13	27	9	16	2	27				15	12	27
	6		SAN JORGE	10	20	30	10	14	6	30	1			29		30
	7		TECULUTAN	17	45	62	30	24	8	62				62		62
	8		USUMATLAN	8	14	22	12	9	1	22				21	1	22
	9		ZACAPA	68	116	184	78	85	21	184				60	124	184

  
 ing. Víctor Manuel González Pérez  
 Subdirector de Procesos  
 Dirección de Procesos  
 Sede Central/RENAP Guatemala, Guatemala



**DIRECCIÓN DE PROCESOS  
 SEGUIMIENTO TEMÁTICO INSTITUCIONAL 2020  
 MES REPORTADO: DICIEMBRE**

P	D	M	Departamento / municipio	Sexo			Población beneficiada				Pueblo					
				Mujeres	Hombres	Total	Juventud 18 a 30 años	Adultos 31 a 60 años	Tercera Edad 61 años en adelante	Total	Maya	Xinca	Garifuna	Mestizos /Ladinos	No Indican	Total
1	1	1	Total general	97,135	55,530	152,665	20,296	106,542	25,827	152,665	56,379	685	37	78,761	16,803	152,665
1	1	1	ESPAÑA	5	3	8		7	1	8	1				7	8
	1	1	MADRID	5	3	8		7	1	8	1				7	8
	1	1	AJALVIR	5	3	8		7	1	8	1				7	8
2	1	1	ESTADOS UNIDOS DE AMÉRICA	361	576	937	290	602	45	937	258		1	360	308	937
	1	1	ARIZONA	5	5	10	2	8		10	2			8	10	
	1	1	PHOENIX	5	5	10	2	8		10	2			8	10	
	2	1	CALIFORNIA	70	64	134	34	77	23	134	23			82	29	134
	1	1	LOS ANGELES	48	50	98	26	54	18	98	17			52	29	98
	2	1	SAN BERNARDINO	22	14	36	8	23	5	36	6			30	14	36
	3	1	COLORADO	9	6	15	3	12		15	1			14	15	
	1	1	DENVER	9	6	15	3	12		15	1			14	15	
	4	1	FLORIDA	26	57	83	29	48	6	83	40			25	18	83
	1	1	MIAMI	26	57	83	29	48	6	83	40			25	18	83
	5	1	GEORGIA	105	182	287	85	198	4	287	142		1	118	26	287
	1	1	ATLANTA	105	182	287	85	198	4	287	142		1	118	26	287
	6	1	ILLINOIS	32	55	87	30	53	4	87				87	87	
	1	1	CHICAGO	32	55	87	30	53	4	87				87	87	
	7	1	MARYLAND	51	99	150	56	88	6	150	46			97	7	150
	1	1	SILVER SPRING	51	99	150	56	88	6	150	46			97	7	150
	8	1	NUOVA YORK	29	40	69	16	51	2	69	13			38	18	69
	1	1	NUOVA YORK	29	40	69	16	51	2	69	13			38	18	69
	9	1	TEXAS	34	68	102	35	67		102	1			101	102	
	1	1	HOUSTON	34	68	102	35	67		102	1			101	102	
3	1	1	GUATEMALA	96,769	54,951	151,720	20,006	105,933	25,781	151,720	56,110	685	36	78,401	16,488	151,720
	1	1	ALTA VERAPAZ	5,970	4,240	10,210	1,611	7,395	1,204	10,210	8,596			675	939	10,210
	1	1	CHIAHAL	313	374	587	81	423	83	587	567			19	1	587
	2	1	CHISEC	416	319	735	121	551	63	735	436			29	270	735
	3	1	COBAN	926	702	1,628	319	1,137	172	1,628	1,100			255	273	1,628
	4	1	FRAY BARTOLOME DE LAS CASAS	745	400	1,145	136	858	151	1,145	1,098			47	1	1,145
	5	1	LANQUIN	200	146	346	51	259	36	346	263			2	81	346
	6	1	PANZOS	129	86	215	37	166	12	215	210			5	1	215
	7	1	RANRUHA	221	150	371	52	279	40	371	311			60	1	371
	8	1	SAN CRISTOBAL VERAPAZ	412	340	752	141	490	121	752	518			35	199	752
	9	1	SAN JUAN CHAMELCO	386	245	631	71	478	82	631	505			20	106	631
	10	1	SAN MIGUEL TUCURU	175	151	326	63	228	35	326	311			15	1	326
	11	1	SAN PEDRO CARCHA	533	351	884	153	634	97	884	863			20	1	884
	12	1	SANTA CATALINA LA TINTA	188	139	327	59	228	40	327	312			15	1	327
	13	1	SANTA CRUZ VERAPAZ	109	84	193	22	142	29	193	148			44	1	193
	14	1	SANTA MARIA CAHABON	536	428	964	118	730	96	964	939			20	5	964
	15	1	SENHU	198	146	344	41	253	50	344	324			20	1	344
	16	1	TACTIC	306	177	483	82	341	60	483	414			67	2	483
	17	1	TAMAHU	177	102	279	44	198	37	279	297			2	1	279
2	1	1	BAJA VERAPAZ	2,677	1,597	4,274	482	3,016	776	4,274	1,997			1,937	340	4,274
	1	1	CUBULCO	377	224	601	51	427	123	601	434			167	1	601
	2	1	GRANADOS	116	85	201	27	138	36	201	13			113	75	201
	3	1	PIRULHA	270	182	452	53	355	44	452	439			13	1	452
	4	1	RABINAL	466	224	690	59	457	174	690	597			93	1	690
	5	1	SALAMA	858	548	1,446	159	1,021	266	1,446	251			1,179	16	1,446
	6	1	SAN JERONIMO	142	79	221	36	145	40	221	18			199	4	221
	7	1	SAN MIGUEL CHICAJ	316	192	508	75	351	82	508	245			19	244	508
	8	1	SANTA CRUZ EL CHOL	92	63	155	22	122	11	155				154	1	155
3	1	1	CHIMALTENANGO	7,226	4,490	11,716	1,447	8,737	2,896	11,716	6,404	1	1	1,780	3,530	11,716
	1	1	ACATENANGO	422	303	725	75	542	108	725	70			211	444	725
	2	1	CHIMALTENANGO	1,136	701	1,837	292	1,310	235	1,837	322			249	1,266	1,837
	3	1	EL TEJAR	200	118	318	55	214	49	318	91			168	59	318
	4	1	PARRAMOS	127	95	222	41	155	26	222	83			124	15	222
	5	1	PAIZCIA	642	378	1,020	103	737	180	1,020	456			27	537	1,020
	6	1	PAIZUN	770	475	1,245	128	923	194	1,245	1,203			29	13	1,245
	7	1	POCHUTA	44	36	80	7	54	19	80	7			73	1	80
	8	1	SAN ANDRES ITZAPA	111	110	221	56	142	23	221	153			67	1	221
	9	1	SAN JOSE POAQUIL	189	109	298	44	209	45	298	286			12	1	298
	10	1	SAN JUAN COMALAPA	962	704	1,666	180	1,190	296	1,666	1,647			17	2	1,666
	11	1	SAN MARTIN JILOTEPEQUE	862	356	1,218	115	791	312	1,218	38			43	1,137	1,218
	12	1	SAN PEDRO YEPOCAPA	560	310	870	104	664	102	870	583		1	274	12	870
	13	1	SANTA APOLONIA	202	102	304	48	218	38	304	279			25	1	304
	14	1	SANTA CRUZ BALANYA	709	146	855	43	249	63	855	347			8	1	855
	15	1	TECPAN GUATEMALA	460	280	740	89	535	116	740	645			53	42	740
	16	1	ZARAGOZA	330	267	597	67	440	90	597	194		1	400	2	597
4	1	1	CHIQUMULA	2,982	1,417	4,399	596	3,182	621	4,399	147			4,087	165	4,399
	1	1	CAMOTAN	474	211	685	101	539	45	685	11			524	150	685
	2	1	CHIQUMULA	601	271	872	118	616	138	872				871	1	872
	3	1	CONCEPCION LAS MINAS	84	47	131	25	83	23	131				128	3	131
	4	1	ESQUIPULAS	343	153	496	52	356	88	496	3			490	3	496
	5	1	IPALA	190	117	307	45	197	65	307				305	2	307
	6	1	JOCOTAN	415	204	619	92	460	67	619	124			494	1	619
	7	1	OLOPA	243	159	402	51	302	49	402	1			401	1	402
	8	1	QUEZALTEPEQUE	254	94	348	35	249	63	348				347	1	348
	9	1	SAN JACINTO	165	67	232	36	166	30	232				232	1	232
	10	1	SAN JOSE LA ARADA	106	40	146	17	98	31	146				142	4	146
	11	1	SAN JUAN ERMITA	107	54	161	23	116	22	161				153	1	161
5	1	1	EL PROGRESO	1,451	763	2,214	222	1,555	437	2,214	18			2,192	4	2,214
	1	1	EL JICARO	72	44	116	11	78	27	116	1			115	1	116
	2	1	GUASTATOYA	267	136	403	44	271	88	403	3			400</		

DIRECCIÓN DE PROCESOS  
 SEGUIMIENTO TEMÁTICO INSTITUCIONAL 2020  
 MES REPORTADO: DICIEMBRE

## Población beneficiada

P	D	M	Departamento / municipio	Sexo			Edad			Pueblo						
				Mujeres	Hombres	Total	Juventud 16 a 30 años	Adultos 31 a 60 años	Tercera Edad 61 años en adelante	Total	Maya	Xinca	Garífuna	Mestizos /Ladinos	No Indican	Total
	6		ESCUINTLA	3,257	2,237	5,494	880	3,711	903	5,494	109		2	4,750	633	5,494
		1	ESCUINTLA	487	401	888	204	515	169	888				505	383	888
		2	GUANAGAZAPA	111	72	183	24	123	36	189	27			156		183
		3	IZTAPA	190	117	307	35	240	32	307	1			306		307
		4	LA DEMOCRACIA	126	97	223	27	160	36	223				221	2	223
		5	LA GOMERA	66	53	119	13	70	36	119				71	48	119
		6	MASAGUA	214	190	404	68	256	80	404				398	6	404
		7	NUEVA CONCEPCION	378	202	580	74	409	97	580	2			576	2	580
		8	PALUN	175	64	239	30	181	28	239	20			219		239
		9	PUERTO SAN JOSE	255	187	442	85	286	71	442	3			256	183	442
		10	SAN VICENTE PACAYA	247	130	377	45	282	50	377	22			355		377
		11	SANTA LUCIA COTZUMALGUAPA	300	203	503	91	312	100	503	13		1	484	5	503
		12	SIPACATE	114	87	201	32	151	18	201	2			199		201
		13	SIQUINALA	315	292	607	108	412	87	607	12		1	590	4	607
		14	TIQUISATE	279	142	421	44	314	63	421	7			414		421
	7		GUATEMALA	15,669	9,455	25,125	3,985	16,683	4,457	25,125	1,801	7	5	20,058	3,254	25,125
		1	AMATITLAN	855	527	1,382	258	931	193	1,382	3			1,192	187	1,382
		2	CHINAUTLA	421	246	667	89	460	118	667	17			476	174	667
		3	CHUARRANCHO	134	85	219	23	163	33	219	151			67	1	219
		4	FRAJANES	521	298	819	87	555	167	819	2			509	308	819
		5	GUATEMALA	8,110	5,351	13,461	2,397	8,546	2,518	13,461	493	2	5	12,108	853	13,461
		6	MIXCO	466	236	702	85	507	110	702	22			677	3	702
		7	PALENCIA	365	210	576	66	417	93	576				3	573	576
		8	SAN JOSE DEL GOLFO	252	138	390	55	261	74	390	3	1		386		390
		9	SAN JOSE PINULA	753	415	1,168	151	862	155	1,168	3			633	532	1,168
		10	SAN JUAN SACATEPEQUEZ	359	220	579	116	386	77	579	479			88	12	579
		11	SAN MIGUEL PETAPA	578	278	856	112	607	137	856	17			839		856
		12	SAN PEDRO AYAMPUC	230	90	320	41	219	60	320	70	4		139	107	320
		13	SAN PEDRO SACATEPEQUEZ	374	264	638	106	444	88	638	428			209	1	638
		14	SAN RAYMUNDO	353	167	520	61	346	113	520	16			11	493	520
		15	SANTA CATARINA PINULA	291	171	462	50	319	93	462	3			454	5	462
		16	VILLA CAÑALES	501	248	749	91	515	143	749				748	1	749
		17	VILLA NUEVA	1,105	512	1,617	197	1,135	285	1,617	94			1,519	4	1,617
	8		HUEHUETENANGO	8,595	4,434	13,029	1,672	9,273	2,084	13,029	8,021			4,533	475	13,029
		1	AGUACATAN	552	323	875	115	590	170	875	750			125		875
		2	CHIANTLA	653	376	1,029	147	696	185	1,029	23			1,006		1,029
		3	COLOTENANGO	368	167	535	83	358	94	535	529			6		535
		4	CONCEPCION HUISTA	231	95	326	55	231	40	326	295			31		326
		5	CUILCO	336	219	555	62	401	92	555	53			502		555
		6	HUEHUETENANGO	604	277	881	103	590	188	881	55			824	2	881
		7	JACALTENANGO	314	162	476	55	363	58	476	22			27	427	476
		8	LA DEMOCRACIA	369	156	525	70	370	85	525	235			290		525
		9	LA LIBERTAD	197	100	297	42	211	44	297	89			208		297
		10	MALACATANCITO	262	158	420	39	296	85	420	38			382		420
		11	NENTON	257	128	385	58	286	41	385	289			96		385
		12	PETATAN	9	8	17	3	10	4	17	15			2		17
		13	SAN ANTONIO HUISTA	125	82	208	25	152	31	208	72			135		208
		14	SAN GASPAR IXCHIL	111	57	168	18	117	33	168	161			7		168
		15	SAN ILDEFONSO IXTAPUJUCAN	573	186	759	79	616	64	759	711			48		759
		16	SAN JUAN ATITAN	176	101	277	25	191	61	277	273			4		277
		17	SAN JUAN IXCOY	184	121	305	47	199	59	305	218			64	23	305
		18	SAN MATEO IXTATAN	24	17	41	4	35	2	41	41					41
		19	SAN MIGUEL ACATAN	162	75	237	29	190	18	237	236			1		237
		20	SAN PEDRO NECTA	391	223	614	78	429	107	614	541			72	1	614
		21	SAN PEDRO SOLOMA	297	101	398	54	266	78	398	385			13		398
		22	SAN RAFAEL LA INDEPENDENCIA	55	43	98	18	51	29	98	98					98
		23	SAN RAFAEL PETZAL	109	59	168	23	126	19	168	136			32		168
		24	SAN SEBASTIAN COATAN	121	62	183	29	127	27	183	181			2		183
		25	SAN SEBASTIAN HUEHUETENANGO	529	281	810	88	615	107	810	765			43	2	810
		26	SANTA ANA HUISTA	101	59	160	22	119	19	160	47			104	9	160
		27	SANTA BARBARA	370	158	528	63	381	84	528	524			4		528
		28	SANTA CRUZ BARRILAS	325	193	518	79	393	46	518	442			76		518
		29	SANTA EULALIA	217	121	338	56	223	59	338	325			2	11	338
		30	SANTIAGO CHIMALTENANGO	128	52	180	18	142	20	180	172			8		180
		31	TECITAN	126	99	225	36	156	33	225	3			222		225
		32	TODOS SANTOS CUCHUMATAN	213	117	330	33	217	80	330	291			39		330
		33	UNION CANTINIL	105	58	163	16	126	21	163	6			157		163
	9		IZABAL	1,933	1,078	3,011	427	2,192	392	3,011	804	20		2,182	5	3,011
		1	EL ESTOR	256	134	390	74	302	14	390	361			29		390
		2	LIVINGSTON	447	235	682	89	523	70	682	424		13	245		682
		3	LOS AMATES	257	173	430	55	318	57	430	4			426		430
		4	MORALES	517	306	823	106	580	137	823	7			816		823
		5	PUERTO BARRIOS	456	230	686	103	469	114	686	8		7	666	5	686
	10		JALAPA	2,718	1,393	4,111	444	2,965	702	4,111	45	132		3,122	812	4,111
		1	JALAPA	1,133	503	1,636	160	1,280	296	1,636	2	3		1,235	396	1,636
		2	MATAQUESCUINTLA	410	234	644	65	477	102	644	4	27		556	57	644
		3	MONIAS	300	136	436	54	303	79	436				429	7	436
		4	SAN CARLOS ALZATATE	117	100	217	35	152	30	217	3	102		112		217
		5	SAN LUIS JILOTEPEQUE	354	153	507	54	356	87	507	35			120	352	507
		6	SAN MANUEL CHAPARRON	49	24	73	3	51	19	73				73		73
		7	SAN PEDRO PINULA	355	243	598	73	436	89	598	1			597		598

Nombre de la meta:

Documentos personales de Identificación por renovación, emitidos

 DIRECCIÓN DE PROCESOS  
 SEGUIMIENTO TEMÁTICO INSTITUCIONAL 2020  
 MES REPORTADO: DICIEMBRE


P	D	M	Departamento / municipio	Sexo			Población beneficiada			Pueblo						
				Mujeres	Hombres	Total	Juventud	Adultos	Tercera	Total	Maya	Xinca	Garífuna	Mestizos /Ladinos	No Indican	Total
							18 a 30 años	31 a 60 años	61 años en adelante							
11			<b>JUTIAPA</b>	<b>3,416</b>	<b>1,849</b>	<b>5,265</b>	<b>618</b>	<b>3,609</b>	<b>1,038</b>	<b>5,265</b>	<b>12</b>	<b>318</b>	<b>1</b>	<b>4,544</b>	<b>390</b>	<b>5,265</b>
	1		AGUA BLANCA	114	62	176	18	122	36	176				160	16	176
	2		ASUNCION MITA	494	230	724	91	472	161	724				719	5	724
	3		ATESCATEMPA	128	68	196	25	142	29	196				154	42	196
	4		COMAPA	209	110	319	40	214	65	319	1			318		319
	5		CONGUACO	205	153	358	48	254	56	358	1			357		358
	6		EL ADELANTO	49	31	80	13	58	9	80				80		80
	7		EL PROGRESO	211	133	344	41	208	95	344		1		183	160	344
	8		JALPATAGUA	185	99	284	22	206	56	284				284		284
	9		JEREZ	50	21	71	9	44	18	71				70	1	71
	10		JUTIAPA	779	372	1,151	119	838	194	1,151	9	205		929	8	1,151
	11		MOYLUTA	381	233	614	93	400	121	614				608	6	614
	12		PASACO	97	55	152	16	99	37	152				152		152
	13		QUESADA	197	99	296	30	201	65	296	1	108		186	1	296
	14		SAN JOSE ACATEMPA	55	36	91	9	62	20	91				32	59	91
	15		SANTA CATARINA MITA	151	82	233	21	170	42	233		4		138	91	233
	16		YUPILTEPEQUE	62	33	95	12	61	22	95				95		95
	17		ZAPOTITLAN	49	32	81	11	58	12	81			1	79	1	81
12			<b>PETEN</b>	<b>2,645</b>	<b>1,385</b>	<b>4,030</b>	<b>631</b>	<b>2,731</b>	<b>668</b>	<b>4,030</b>	<b>1,055</b>			<b>2,959</b>	<b>16</b>	<b>4,030</b>
	1		DOLORES	209	107	316	37	218	61	316	3			307	6	316
	2		EL CHAL	57	32	89	19	56	14	89	12			77		89
	3		FLORES	176	77	253	36	139	78	253	16			237		253
	4		LA LIBERTAD	362	197	559	112	379	68	559	63			496		559
	5		LAS CRUCES	24	17	41	10	30	1	41	5			36		41
	6		MELCHOR DE MENCOS	165	91	256	36	168	52	256	7			249		256
	7		POPTUN	295	130	425	58	306	61	425	163			262		425
	8		SAN ANDRES	88	59	147	33	85	29	147	8			139		147
	9		SAN BENITO	294	122	416	57	288	71	416	17			399		416
	10		SAN FRANCISCO	99	56	155	22	94	39	155	24			131		155
	11		SAN JOSE	48	30	78	8	51	19	78	16			58	4	78
	12		SAN LUIS	500	262	762	115	531	116	762	506			250	6	762
	13		SANTA ANA	90	59	149	19	108	22	149	5			144		149
	14		SAYAXCHE	238	146	384	69	278	37	384	210			174		384
13			<b>QUETZALTENANGO</b>	<b>6,035</b>	<b>3,087</b>	<b>9,122</b>	<b>1,099</b>	<b>6,175</b>	<b>1,848</b>	<b>9,122</b>	<b>3,806</b>	<b>3</b>	<b>3,640</b>	<b>1,673</b>	<b>9,122</b>	
	1		ALMOLONGA	155	81	236	28	170	38	236	15			31	190	236
	2		CABRICAN	188	106	294	34	209	51	294	231			63		294
	3		CAJOLA	42	24	66	11	42	13	66	57			9		66
	4		CANTEL	354	183	537	61	387	89	537	491			46		537
	5		COATEPEQUE	541	276	817	96	531	190	817		1		816		817
	6		COLOMBA	354	208	562	58	382	122	562				541	21	562
	7		CONCEPCION CHIQUIRICHAPA	153	87	240	30	174	36	240	220			20		240
	8		EL PALMAR	174	83	257	31	188	38	257	114			136	7	257
	9		FLORES COSTA CUCA	176	126	302	48	209	45	302				302		302
	10		GENOVA	262	144	406	40	282	84	406	54			352		406
	11		HUITAN	117	65	182	17	121	44	182	176			6		182
	12		LA ESPERANZA	292	132	424	40	301	83	424	184		1	239		424
	13		OLINTEPEQUE	359	204	563	87	359	117	563	362			149	52	563
	14		OSTUNCALCO	419	163	582	83	367	132	582	528		1	53		582
	15		PALESTINA DE LOS ALTOS	175	98	273	41	182	50	273	145			114	14	273
	16		QUETZALTENANGO	967	442	1,409	165	881	363	1,409	52			321	1,036	1,409
	17		SALCAJA	203	75	278	36	201	41	278	1			52	225	278
	18		SAN CARLOS SUIA	11	4	15	2	11	2	15	12			3		15
	19		SAN FRANCISCO LA UNION	96	46	142	15	97	30	142	120			22		142
	20		SAN MARTIN SACATEPEQUEZ	236	115	351	48	238	65	351	328			23		351
	21		SAN MATEO	199	120	319	29	234	56	319	64			127	128	319
	22		SAN MIGUEL SIGUILA	302	163	465	59	341	65	465	404			61		465
	23		SIBILLA	116	63	179	15	110	54	179	64			115		179
	24		ZUNIL	144	79	223	25	158	40	223	184			39		223
14			<b>QUICHE</b>	<b>6,350</b>	<b>3,467</b>	<b>9,817</b>	<b>1,153</b>	<b>7,213</b>	<b>1,451</b>	<b>9,817</b>	<b>8,482</b>			<b>1,027</b>	<b>308</b>	<b>9,817</b>
	1		CANILLA	141	71	212	23	155	34	212	140			72		212
	2		CHAJUL	139	121	260	42	197	21	260	232			28		260
	3		CHICAMAN	119	78	197	25	143	29	197	148			43	6	197
	4		CHICHE	179	95	274	46	190	38	274	166			15	93	274
	5		CHICHICASTENANGO	1,421	686	2,107	208	1,566	333	2,107	2,086			20	1	2,107
	6		CHINIQUE	407	220	627	60	478	89	627	397			68	162	627
	7		CUNEN	177	108	285	47	194	44	285	249			36		285
	8		IXCAN	368	270	638	106	485	47	638	460			176	2	638
	9		JOYABAJ	253	68	321	30	235	56	321	309			12		321
	10		NEBAJ	474	250	724	88	538	98	724	683			40	1	724
	11		PACHALUM	153	84	237	20	159	58	237	89			119	29	237
	12		PATZITE	165	85	250	25	176	49	250	246			2	2	250
	13		SACAPULAS	202	141	343	50	260	33	343	324			18	1	343
	14		SAN ANDRES SAJCABAJA	79	50	129	15	89	25	129	106			23		129
	15		SAN ANTONIO ILOTENANGO	182	89	271	20	200	51	271	268			3		271
	16		SAN BARTOLOME JOCOTENANGO	104	64	168	27	122	19	168	160			8		168
	17		SAN JUAN COTZAL	165	107	272	19	226	27	272	266			6		272
	18		SAN PEDRO JOCOPILAS	320	149	469	39	350	86	469	448			9	2	469
	19		SANTA CRUZ DEL QUICHE	584	321	905	99	646	160	905	769			136		905
	20		USPANTAN	254	200	454	92	321	41	454	307			147		454
	21		ZACUALPA	464	210	674	78	483	113	674	629			36	9	674


**DIRECCIÓN DE PROCESOS  
 SEGUIMIENTO TEMÁTICO INSTITUCIONAL 2020  
 MES REPORTADO: DICIEMBRE**

P	D	M	Departamento / municipio	Población beneficiada						Pueblo						
				Sexo			Juventud	Adultos	Tercera Edad	Total	Mayo	Xinca	Garfuna	Mestizos /ladinos	No indican	Total
				Mujeres	Hombres	Total	18 a 30 años	31 a 60 años	61 años en adelante							
15			RETALHULEU	1,783	879	2,662	344	1,805	513	2,662	165			2,466	31	2,662
	1		CHAMPÉRICO	161	97	258	42	172	44	258	18			239	1	258
	2		EL ASINTAL	244	78	322	42	214	66	322	97			225		322
	3		NUEVO SAN CARLOS	260	144	404	43	278	83	404				404		404
	4		RETALHULEU	443	171	614	79	379	156	614				611	3	614
	5		SAN ANDRÉS VILLA SECA	222	139	361	41	277	43	361	34			325	2	361
	6		SAN FELIPE RETALHULEU	88	42	130	12	93	25	130				128	2	130
	7		SAN MARTÍN ZAPOTITLÁN	128	94	222	47	149	26	222	4			217	1	222
	8		SAN SEBASTIÁN	156	73	229	20	164	45	229	12			195	22	229
	9		SANTA CRUZ MILUA	81	41	122	18	79	25	122				122		122
16			SACATEPEQUEZ	2,457	1,612	4,069	396	2,898	775	4,069	991			1,209	1,869	4,069
	1		ANTIGUA GUATEMALA	498	290	788	65	539	184	788				197	591	788
	2		CIUDAD VIEJA	22	9	31	1	18	12	31				4	27	31
	3		JOCOTENANGO	111	77	188	25	122	41	188	2			173	13	188
	4		MAGDALENA MILPAS ALTAS	83	70	153	20	111	22	153				102	51	153
	5		PASTORES	105	63	168	16	121	31	168	14			153	1	168
	6		SAN ANTONIO AGUAS CALIENTES	105	71	175	20	125	31	175	40			47	89	176
	7		SAN BARTOLOMÉ MILPAS ALTAS	51	40	91	14	59	18	91	6			84	1	91
	8		SAN JUAN ALOTENANGO	295	235	530	58	375	97	530				50	480	530
	9		SAN LUCAS SACATEPEQUEZ	289	170	469	48	341	80	469	6			176	287	469
	10		SAN MIGUEL DUEÑAS	124	83	207	18	157	32	207				32	175	207
	11		SANTA CATARINA BARAHONA	109	90	199	13	148	38	199	140			59		199
	12		SANTA LUCIA MILPAS ALTAS	62	20	82	9	56	17	82	3			70	9	82
	13		SANTA MARIA DE JESUS	71	69	140	18	100	22	140	122			10	8	140
	14		SANTIAGO SACATEPEQUEZ	167	119	286	18	225	43	286	249			32	5	286
	15		SANTO DOMINGO XENAJÓ	78	43	121	16	81	24	121	21			7	93	121
	16		SUMPANGO	277	163	440	37	320	83	440	388			13	39	440
17			SAN MARCOS	7,394	4,159	11,553	1,455	7,855	2,243	11,553	3,366			7,872	312	11,553
	1		AYUTLA	247	104	351	48	245	58	351				343	8	351
	2		CATARINA	314	146	460	70	305	85	460	3			457		460
	3		COMITANCILLO	606	338	944	95	678	171	944	938			5	1	944
	4		CONCEPCIÓN TUTUAPA	597	266	863	91	633	139	863	836			27		863
	5		EL QUETZAL	249	157	406	48	249	109	406				403	3	406
	6		EL TUMBADOR	178	103	281	26	191	64	281				229	52	281
	7		ESQUIPULAS PALO GORDO	70	50	120	22	81	17	120				116	4	120
	8		IXCHIGUÁN	184	109	293	32	206	55	293	275			18		293
	9		LA BLANCA	114	42	156	22	117	17	156				156		156
	10		LA REFORMA	106	72	178	14	133	31	178				108	70	178
	11		MALACATÁN	346	192	538	83	367	88	538	12			522	4	538
	12		NUEVO PROGRESO	195	106	301	29	194	78	301	1			300		301
	13		OCCOS	48	26	74	10	53	11	74				74		74
	14		PAJAPITA	244	124	368	35	258	75	368	1			367		368
	15		RIO BLANCO	49	38	87	16	44	27	87	24			63		87
	16		SAN ANTONIO SACATEPEQUEZ	104	63	167	18	117	32	167	1			146	20	167
	17		SAN CRISTÓBAL CUCHO	152	91	243	26	159	58	243				243		243
	18		SAN JOSÉ EL RODEO	104	60	164	22	104	38	164	5			158	1	164
	19		SAN JOSÉ OJETENAM	108	79	187	21	122	44	187	1			186		187
	20		SAN LORENZO	125	81	206	38	133	35	206	112			78	16	206
	21		SAN MARCOS	488	331	779	115	521	143	779	29			733	17	779
	22		SAN MIGUEL UXTAHUACÁN	403	213	616	71	405	140	616	604			11	1	616
	23		SAN PABLO	475	230	705	81	478	146	705	85			617	2	705
	24		SAN PEDRO SACATEPEQUEZ	459	289	748	126	464	158	748	3			640	105	748
	25		SAN RAFAEL PIE DE LA CUESTA	144	71	215	25	144	46	215	1			213	1	215
	26		SIBINAL	136	85	221	36	145	40	221	47			174		221
	27		SIPACAPA	132	72	204	29	138	37	204	152			48	4	204
	28		TACANA	635	343	978	105	711	162	978			3	972	3	978
	29		TAHUMULCO	136	93	229	32	157	40	229	221			8		229
	30		TEIUTLA	286	185	471	69	303	99	471	14			457		471
18			SANTA ROSA	2,642	1,391	4,033	453	2,847	733	4,033	34	226		3,685	88	4,033
	1		BARBERENA	428	252	680	73	473	134	680	2			677		680
	2		CASILLAS	134	82	216	33	150	33	216		104		105	7	216
	3		CHIQUMUILLA	447	199	646	61	468	117	646	5			640	1	646
	4		CUILAPA	293	162	455	50	339	66	455	5			450		455
	5		GUAZACAPÁN	162	68	230	31	143	56	230		4		226		230
	6		NUEVA SANTA ROSA	243	114	357	56	243	58	357	10	90		252	5	357
	7		ORATORIO	126	63	189	16	144	29	189	2			187		189
	8		PUEBLO NUEVO VIÑAS	124	69	193	15	135	43	193				193		193
	9		SAN JUAN TECUACO	83	44	127	16	100	11	127		10		117		127
	10		SAN RAFAEL LAS FLORES	61	38	99	16	70	13	99		16		58	25	99
	11		SANTA CRUZ NARANJO	96	50	146	18	109	19	146				146		146
	12		SANTA MARIA DHUATÁN	158	110	268	22	202	44	268	8	1		255	4	268
	13		SANTA ROSA DE LIMA	101	47	148	11	101	36	148				102	46	148
	14		TAXISCO	186	93	279	35	170	74	279	2			277		279

DIRECCIÓN DE PROCESOS  
 SEGUIMIENTO TEMÁTICO INSTITUCIONAL 2020  
 MES REPORTADO: DICIEMBRE

P	D	M	Departamento / municipio	Sexo			Población beneficiada				Pueblo					
				Mujeres	Hombres	Total	Juventud	Adultos	Tercera Edad	Total	Maya	Xinca	Garifuna	Mestizos /Ladinos	No indican	Total
							18 a 30 años	31 a 60 años	61 años en adelante							
19			<b>SOLOLA</b>	<b>3,128</b>	<b>1,741</b>	<b>4,869</b>	<b>518</b>	<b>3,538</b>	<b>813</b>	<b>4,869</b>	<b>4,274</b>	<b>1</b>		<b>536</b>	<b>58</b>	<b>4,869</b>
	1		CONCEPCION	103	69	172	20	132	20	172	139			6	27	172
	2		NAHUALA	587	331	918	114	669	135	918	914			4		918
	3		PANAJACHEL	67	49	116	15	83	18	116	87	1		28		116
	4		SAN ANDRES SEMETABAJ	108	62	170	15	123	32	170	161			9		170
	5		SAN ANTONIO PALOPO	86	52	138	14	100	24	138	130			8		138
	6		SAN JOSE CHACAYA	80	43	123	12	95	16	123	117			6		123
	7		SAN JUAN LA LAGUNA	113	58	171	27	118	26	171	166			5		171
	8		SAN LUCAS TOLIMAN	177	96	273	36	196	41	273	253			20		273
	9		SAN MARCOS LA LAGUNA	33	23	56	3	50	3	56	56					56
	10		SAN PABLO LA LAGUNA	33	8	41	1	36	4	41	41					41
	11		SAN PEDRO LA LAGUNA	87	60	147	10	112	25	147	138			6	3	147
	12		SANTA CATARINA IXTAHUACAN	231	110	341	29	259	53	341	338			2	1	341
	13		SANTA CATARINA PALOPO	42	24	66	7	48	11	66	60			6		66
	14		SANTA CLARA LA LAGUNA	142	81	223	30	165	28	223	218			5		223
	15		SANTA CRUZ LA LAGUNA	37	22	59	6	44	9	59	57			2		59
	16		SANTA LUCIA UTATLAN	24	5	29	6	21	2	29	27			2		29
	17		SANTA MARIA VISITACION	43	40	83	14	58	11	83	75			8		83
	18		SANTIAGO ATITLAN	223	135	358	38	231	89	358	352			6		358
	19		SOLOLA	912	473	1,385	121	998	266	1,385	945			413	27	1,385
20			<b>SUCHITEPEQUEZ</b>	<b>3,427</b>	<b>1,777</b>	<b>5,204</b>	<b>710</b>	<b>3,623</b>	<b>871</b>	<b>5,204</b>	<b>1,161</b>	<b>1</b>		<b>2,920</b>	<b>1,122</b>	<b>5,204</b>
	1		CHICACAO	242	130	372	60	243	69	372	79			168	125	372
	2		CUYOTENANGO	161	86	247	31	168	48	247				130	117	247
	3		MAZATENANGO	432	186	618	74	427	117	618	1			341	276	618
	4		PATULUL	187	136	323	50	219	54	323	57			266		323
	5		PUEBLO NUEVO	32	25	57	8	42	7	57	23			16	18	57
	6		RIO BRAVO	143	85	228	32	160	36	228	1			227		228
	7		SAMAYAC	167	75	242	35	185	22	242	156			85	1	242
	8		SAN ANTONIO SUCHITEPEQUEZ	260	128	388	39	280	69	388	273			115		388
	9		SAN BERNARDINO	83	41	124	13	98	13	124	78			46		124
	10		SAN FRANCISCO ZAPOTITLAN	155	72	227	32	152	43	227	33			193	1	227
	11		SAN GABRIEL	50	17	67	4	52	11	67	22			45		67
	12		SAN JOSE EL IDOLO	87	46	133	16	89	28	133	1		1	131		133
	13		SAN JOSE LA MAQUINA	305	153	458	84	301	73	458				266	192	458
	14		SAN JUAN BAUTISTA	72	62	134	12	93	29	134	7			127		134
	15		SAN LORENZO	86	55	141	13	108	20	141				26	115	141
	16		SAN MIGUEL PANAN	108	59	167	29	121	17	167	7			160		167
	17		SAN PABLO JOCOPILAS	200	96	296	45	180	71	296	21			15	260	296
	18		SANTA BARBARA	92	77	169	17	121	31	169				169		169
	19		SANTO DOMINGO SUCHITEPEQUEZ	227	81	308	47	208	53	308	1			290	17	308
	20		SANTO TOMAS LA UNION	290	119	409	59	302	48	409	373			36		409
	21		ZUNILITO	48	48	96	10	74	12	96	28			68		96
21			<b>TOTONICAPAN</b>	<b>3,284</b>	<b>1,673</b>	<b>4,957</b>	<b>544</b>	<b>3,523</b>	<b>890</b>	<b>4,957</b>	<b>4,819</b>			<b>116</b>	<b>22</b>	<b>4,957</b>
	1		MOMOSTENANGO	647	296	943	97	698	148	943	912			27	4	943
	2		SAN ANDRES XECUL	179	98	277	38	199	40	277	266			9	2	277
	3		SAN BARTOLO	189	119	308	47	202	59	308	305			3		308
	4		SAN CRISTOBAL TOTONICAPAN	359	183	542	64	386	92	542	511			31		542
	5		SAN FRANCISCO EL ALTO	330	205	535	64	386	85	535	526			9		535
	6		SANTA LUCIA LA REFORMA	269	163	432	39	306	87	432	432					432
	7		SANTA MARIA CHIQUIMULA	288	176	464	53	330	81	464	459			2	3	464
	8		TOTONICAPAN	1,023	433	1,456	142	1,016	298	1,456	1,408			35	13	1,456
22			<b>ZACAPA</b>	<b>1,730</b>	<b>826</b>	<b>2,556</b>	<b>319</b>	<b>1,771</b>	<b>466</b>	<b>2,556</b>	<b>3</b>			<b>2,111</b>	<b>442</b>	<b>2,556</b>
	1		CABAÑAS	98	40	138	21	95	22	138				138		138
	2		ESTANZUELA	149	83	232	24	162	46	232	2			226	4	232
	3		GUALAN	310	166	476	45	312	119	476				476		476
	4		HUITE	31	14	45	3	31	11	45				45		45
	5		LA UNION	119	77	196	26	145	25	196				196		196
	6		RIO HONDO	48	40	88	9	66	13	88	1			87		88
	7		SAN DIEGO	125	39	164	20	114	30	164				83	81	164
	8		SAN JORGE	69	23	92	13	57	22	92				92		92
	9		TECULUTAN	234	118	352	62	241	49	352				351	1	352
	10		USUMATLAN	55	17	72	6	49	17	72				69	3	72
	11		ZACAPA	492	209	701	90	499	112	701				348	353	701



  
 Sr. Víctor Manuel González Pérez  
 Subdirector de Procesos  
 Dirección de Procesos  
 Sede Central RENAP Guatemala, Guatemala

Nombre de la meta:

Primer Documento Personal de Identificación emitido.

 DIRECCIÓN DE PROCESOS  
 SEGUIMIENTO TEMÁTICO INSTITUCIONAL 2020  
 MES REPORTADO: DICIEMBRE

P	D	M	Departamento / municipio	Población beneficiada												
				Sexo			Juventud			Pueblo			Total			
				Mujeres	Hombres	Total	18 a 30 años	Adultos 31 a 60 años	Tercera Edad 61 años en adelante	Maya	Xinca	Garífuna		Mestizos /Ladinos	No indican	
1	1	1	<b>Total general</b>	<b>20,242</b>	<b>19,784</b>	<b>40,026</b>	<b>36,832</b>	<b>2,857</b>	<b>337</b>	<b>40,026</b>	<b>13,170</b>	<b>150</b>	<b>22</b>	<b>20,905</b>	<b>5,779</b>	<b>40,026</b>
1	1	1	ESPAÑA		2	2	2			2					2	2
	1		MADRID		2	2	2			2					2	2
	1		AJALVIR		2	2	2			2					2	2
2	1	1	ESTADOS UNIDOS DE AMÉRICA	905	1,884	2,789	966	1741	82	2789	790		1	1148	850	2789
	1		ARIZONA	10	23	33	15	16	2	33	11				22	33
	1		PHOENIX	10	23	33	15	16	2	33	11				22	33
	2		CALIFORNIA	186	291	477	117	326	34	477	90		1	280	106	477
	1		LOS ANGELES	122	213	335	84	225	26	335	64		1	165	105	335
	2		SAN BERNARDINO	64	78	142	33	101	8	142	26			115	1	142
	3		COLORADO	23	42	65	18	46	1	65	11				54	65
	1		DENVER	23	42	65	18	46	1	65	11				54	65
	4		FLORIDA	44	111	155	54	95	6	155	73			49	33	155
	1		MIAMI	44	111	155	54	95	6	155	73			49	33	155
	5		GEORGIA	302	584	886	360	517	9	886	454			318	114	886
	1		ATLANTA	302	584	886	360	517	9	886	454			318	114	886
	6		ILLINOIS	73	155	228	88	135	5	228					228	228
	1		CHICAGO	73	155	228	88	135	5	228					228	228
	7		MARYLAND	125	330	455	148	295	12	455	101			343	11	455
	1		SILVER SPRING	125	330	455	148	295	12	455	101			343	11	455
	8		NUEVA YORK	73	194	267	77	184	6	267	47			158	62	267
	1		NUEVA YORK	73	194	267	77	184	6	267	47			158	62	267
	9		TEXAS	69	154	223	89	127	7	223	3				220	223
	1		HOUSTON	69	154	223	89	127	7	223	3				220	223
3			GUATEMALA	19,337	17,898	37,235	35,864	1,116	255	37,235	12,380	150	21	19,757	4,927	37,235
	1		ALTA VERAPAZ	1,548	1,433	2,981	2,947	19	15	2,981	2,528			220	233	2,981
	1		CHAHAL	40	47	87	87			87	80			7		87
	2		CHISEC	129	131	260	256	3	1	260	151			15	94	260
	3		COBAN	289	248	537	530	3	4	537	427			74	36	537
	4		FRAY BARTOLOME DE LAS CASAS	107	84	191	191			191	183			8		191
	5		LANQUIN	46	47	93	93			93	58			2	33	93
	6		PANZOS	69	54	123	118		5	123	120			3		123
	7		RAXRUHA	53	38	91	89	2		91	73			17	1	91
	8		SAN CRISTOBAL VERAPAZ	98	90	188	186	2		188	126			11	51	188
	9		SAN JUAN CHAMELCO	64	73	137	134	3		137	105			16	16	137
	10		SAN MIGUEL TUCURU	47	66	113	113			113	105			8		113
	11		SAN PEDRO CARCHA	248	207	455	451	2	2	455	442			12	1	455
	12		SANTA CATALINA LA TINTA	117	119	236	234	2		236	232			4		236
	13		SANTA CRUZ VERAPAZ	43	35	78	78			78	62			16		78
	14		SANTA MARIA CAHABON	79	79	158	154	2	2	158	150			8		158
	15		SENAHU	48	50	98	97		1	98	92			6		98
	16		TACTIC	52	45	97	97			97	83			13	1	97
	17		TAMAHU	19	20	39	39			39	39					39
	2		BAJA VERAPAZ	413	397	810	788	18	4	810	347		1	393	69	810
	1		CUBULCO	28	30	58	55	2	1	58	41			17		58
	2		GRANADOS	14	14	28	23	4	1	28				12	16	28
	3		PURULHA	57	61	118	117		1	118	112			6		118
	4		RABINAL	66	55	121	119	2		121	95			26		121
	5		SALAMA	162	162	324	316	7	1	324	68			253	3	324
	6		SAN JERONIMO	28	29	57	56	1		57	1		1	53	2	57
	7		SAN MIGUEL CHICAJ	47	32	79	79			79	30			1	48	79
	8		SANTA CRUZ EL CHOL	11	14	25	23	2		25				25		25
	3		CHIMALTENANGO	1,234	1,162	2,396	2,356	33	7	2,396	1,155			521	720	2,396
	1		ACATENANGO	78	82	160	157	3		160	18			51	91	160
	2		CHIMALTENANGO	176	183	359	347	10	2	359	39			65	255	359
	3		EL TEJAR	32	40	72	69	2	1	72	10			39	23	72
	4		PARRAMOS	31	28	59	58	1		59	20			39		59
	5		PATZICIA	80	72	152	151		1	152	55			7	90	152
	6		PATZUN	103	74	177	176	1		177	166			6	5	177
	7		POCHUTA	12	16	28	27	1		28	2			26		28
	8		SAN ANDRES ITZAPA	41	53	94	94			94	65			29		94
	9		SAN JOSE POAGUIL	25	15	40	39	1		40	37			2	1	40
	10		SAN JUAN COMALAPA	160	153	313	306	7		313	302			10	1	313
	11		SAN MARTIN JILDETEPEQUE	137	119	256	250	4	2	256	2			10	244	256
	12		SAN PEDRO YEPOCAPA	145	111	256	254	2		256	152			99	5	256
	13		SANTA APOLONIA	27	30	57	57			57	52			5		57
	14		SANTA CRUZ BALANYA	19	18	37	37			37	34			3		37
	15		TECPAN GUATEMALA	86	78	164	164			164	147			13	4	164
	16		ZARAGOZA	82	90	172	170	1	1	172	54			117	1	172
	4		CHIQUIMULA	525	447	972	922	44	6	972	24		1	920	27	972
	1		CAMOTAN	69	81	150	144	5	1	150	3			121	26	150
	2		CHIQUIMULA	158	133	291	276	12	3	291			1	290		291
	3		CONCEPCION LAS MINAS	20	12	32	29	3		32				32		32
	4		ESQUIPULAS	77	58	135	129	6		135	2			133		135
	5		IPALA	25	30	55	46	7	2	55				55		55
	6		JOCOTAN	73	60	133	128	5		133	17			116		133
	7		OLOPA	24	25	49	48	1		49				49		49
	8		QUEZALTEPEQUE	29	17	46	45	1		46				45	1	46
	9		SAN JACINTO	15	13	28	26	2		28				28		28
	10		SAN JOSE LA ARADA	13	5	18	18			18				18		18
	11		SAN JUAN ERMITA	22	13	35	33	2		35	2			33		35
	5		EL PROGRESO	209	232	441	421	16	4	441	2			439		441
	1		EL JICARO	15	10	25	23	1	1	25				25		25
	2		GUASTATOYA	28	41	69	67	1	1	69				69		69
	3		MORAZAN	13	16	29	25	3	1	29				29		29
	4		SAN AGUSTIN ACASAGUASTLAN	56	59	115	110	4	1	115				115		115
	5		SAN ANTONIO LA PAZ	23	18	41	40	1		41				41		41
	6		SAN CRISTOBAL ACASAGUASTLAN	6	6	12	12			12				12		12

Nombre de la mesa:

Primer Documento Personal de Identificación emitido.

**DIRECCIÓN DE PROCESOS  
 SEGUIMIENTO TEMÁTICO INSTITUCIONAL 2020  
 MES REPORTADO: DICIEMBRE**

Población beneficiada

P	D	M	Departamento / municipio	Sexo			Pueblo										
				Mujeres	Hombres	Total	Juventud	Adultos	Tercera	Total	Maya	X'inca	Garífuna	Mestizos /Ladinos	No indican	Total	
							18 a 30 años	31 a 60 años	61 años en adelante								
	7		SANARATE	54	52	106	103	3		106	1			105		106	
	8		SANSARE	14	30	44	41	3		44	1			43		44	
6			ESCUINTLA	836	832	1,670	1,613	39	18	1,670	13		5	1,291	361	1,670	
	1		ESCUINTLA	124	135	259	252	3	4	259				259		259	
	2		GUANAGAZAPA	40	34	74	74			74	2			72		74	
	3		IZTAPA	44	43	87	82	3	2	87				87		87	
	4		LA DEMOCRACIA	29	38	67	66	1		67				67		67	
	5		LA GOMERA	6	12	18	17	1		18				10	8	18	
	6		MASAGUA	63	80	143	136	5	2	143				143		143	
	7		NUEVA CONCEPCION	106	113	219	209	6	4	219				205	14	219	
	8		PALIN	57	58	115	112	1	2	115	4			111		115	
	9		PUERTO SAN JOSE	78	54	132	131	1		132	1			55	76	132	
	10		SAN VICENTE PACAYA	67	44	111	108	3		111	5			106		111	
	11		SANTA LUCIA COTZUMALGUAPA	70	60	130	122	5	3	130	1			129		130	
	12		SIPACATE	17	21	38	37	1		38				37	1	38	
	13		SICUINALA	68	76	144	139	4	1	144			5	138	1	144	
	14		TIQUISATE	69	64	133	128	5		133				131	2	133	
7			GUATEMALA	3,320	3,186	6,456	6,167	235	54	6,456	507	1	3	4,734	1,211	6,456	
	1		AMATITLAN	132	132	264	261	3		264				119	145	264	
	2		CHINAUTLA	63	67	130	110	16	4	130	4			37	89	130	
	3		CHUARRANCHO	18	28	46	43	3		46	37			9		46	
	4		FRAJANES	118	76	194	190	4		194				49	145	194	
	5		GUATEMALA	1,475	1,389	2,864	2,684	149	31	2,864	74		2	2,579	209	2,864	
	6		MIXCO	125	127	252	251	1		252	3			249		252	
	7		PALENCIA	56	62	118	110	7	1	118				118		118	
	8		SAN JOSE DEL GOLFO	31	44	75	73	2		75	1			74		75	
	9		SAN JOSE PINULA	172	147	319	305	9	5	319				106	213	319	
	10		SAN JUAN SACATEPEQUEZ	128	117	245	241	2	2	245	206			28	11	245	
	11		SAN MIGUEL PETAPA	201	170	371	364	7		371	2			367	2	371	
	12		SAN PEDRO AYAMPUC	43	44	87	86		1	87	5	1		45	36	87	
	13		SAN PEDRO SACATEPEQUEZ	125	108	233	228	5		233	160			72	1	233	
	14		SAN RAYMUNDO	118	117	235	229	4	2	235				2	233	235	
	15		SANTA CATARINA PINULA	80	63	143	138	4	1	143				140	3	143	
	16		VILLA CAÑALES	162	173	335	330	2	3	335				333	2	335	
	17		VILLA NUEVA	273	272	545	524	18	3	545	15		1	525	4	545	
8			HUEHUETENANGO	1,524	1,275	2,799	2,655	123	21	2,799	1,607			1,086	106	2,799	
	1		AGUACATAN	71	71	142	140	2		142	118			24		142	
	2		CHIANTLA	120	81	201	195	4	2	201	2			199		201	
	3		COLIOTENANGO	53	30	83	81	2		83	81			2		83	
	4		CONCEPCION HUISTA	26	21	47	43	4		47	41			6		47	
	5		CUILCO	58	47	105	94	10	1	105	4			101		105	
	6		HUEHUETENANGO	159	136	295	285	8	2	295	15			280		295	
	7		JACALTENANGO	44	51	95	87	7	1	95	1			2	92	95	
	8		LA DEMOCRACIA	90	62	152	138	12	2	152	50			102		152	
	9		LA LIBERTAD	36	30	66	63	2	1	66	15			51		66	
	10		MALACATANCIO	34	25	59	58	1		59	2			57		59	
	11		NENTON	62	39	101	92	9		101	61			40		101	
	12		PETATAN	2	2	4	4			4	4			4		4	
	13		SAN ANTONIO HUISTA	24	24	48	46	2		48	10			38		48	
	14		SAN GASPARD IXCHIL	14	19	33	29	4		33	32			1		33	
	15		SAN ILDEFONSO IXTAHUACAN	49	40	89	87		2	89	88			1		89	
	16		SAN JUAN ATTAN	28	11	39	37	2		39	38			1		39	
	17		SAN JUAN IXCOY	45	41	86	81	5		86	54			22	10	86	
	18		SAN MATEO IXTATAN	14	7	21	20	1		21	21			21		21	
	19		SAN MIGUEL ACATAN	33	41	74	68	6		74	74			74		74	
	20		SAN PEDRO NECTA	60	68	128	124	2	2	128	105			23		128	
	21		SAN PEDRO SOLOMA	74	54	128	118	10		128	122			6		128	
	22		SAN RAFAEL LA INDEPENDENCIA	19	22	41	38	2	1	41	41			41		41	
	23		SAN RAFAEL PETZAL	13	22	35	33	1	1	35	33			2		35	
	24		SAN SEBASTIAN COATAN	15	19	34	31	3		34	33			1		34	
	25		SAN SEBASTIAN HUEHUETENANGO	49	35	84	80	2	2	84	80			4		84	
	26		SANTA ANA HUISTA	27	22	49	47	1	1	49	11			34	4	49	
	27		SANTA BARBARA	54	46	100	97	1	2	100	100					100	
	28		SANTA CRUZ BARILLAS	123	112	235	231	4		235	210			25		235	
	29		SANTA EULALIA	46	40	85	82	3	1	85	85			1		85	
	30		SANTIAGO CHIMALTENANGO	17	10	27	26	1		27	25			2		27	
	31		TECITAN	17	13	30	26	4		30	1			29		30	
	32		TODOS SANTOS CUCHUMATAN	31	21	52	46	6		52	47			5		52	
	33		UNION CANTINIL	17	13	30	28	2		30	3			27		30	
9			IZABAL	500	485	985	962	19	4	985	281		4	700		985	
	1		EL ESTOR	98	100	198	196	1	1	198	177			21		198	
	2		LIVINGSTON	101	84	185	179	6		185	101		2	82		185	
	3		LOS AMATES	54	58	112	110	2		112				112		112	
	4		MORALES	109	121	230	225	4	1	230	1			229		230	
	5		PUERTO BARRIDOS	138	122	260	252	6	2	260	2			256		260	
10			JALAPA	487	419	906	869	31	6	906	6		34	3	698	165	906
	1		JALAPA	176	180	356	349	7		356			1	292	63	356	
	2		MATAQUESCUINTLA	72	66	138	132	6		138	1	5		105	27	138	
	3		MIÑIAS	54	40	94	84	8	2	94				92	2	94	
	4		SAN CARLOS ALZATATE	35	23	59	58	1		59			29	30		59	
	5		SAN LUIS JILOTEPEQUE	61	42	103	97	5	1	103	5			25	73	103	

Nombre de la meta:

Primer Documento Personal de Identificación emitido.

 DIRECCIÓN DE PROCESOS  
 SEGUIMIENTO TEMÁTICO INSTITUCIONAL 2020  
 MES REPORTADO: DICIEMBRE

P	D	M	Departamento / municipio	Sexo				Población beneficiada				Pueblo						
				Mujeres	Hombres	Total	Juventud	Adultos	Tercera Edad	Total	Maya	Xinca	Garfuna	Mestizos /Ladinos	No indican	Total		
							18 a 30 años	31 a 60 años	61 años en adelante									
	6		SAN MANUEL CHAPARRON	19	3	22	22				22				1	21		22
	7		SAN PEDRO PINULA	69	65	134	127	4	3	134					1	133		134
11			JUTIAPA	704	642	1,346	1,289	49	8	1,346	7	65				1,166	108	1,346
	1		AGUA BLANCA	16	20	36	32	3	1	36						35	1	36
	2		ASUNCION MITA	124	109	233	217	13	3	233						233		233
	3		ATESCATEMPA	33	31	64	62	2		64						42	22	64
	4		COMAPA	54	32	86	85	1		86	1					84	1	86
	5		CONGUACO	45	35	80	79	1		80						80		80
	6		EL ADELANTO	14	20	34	33	1		34						34		34
	7		EL PROGRESO	41	31	72	68	4		72						56	16	72
	8		JALPATAGUA	44	25	69	65	4		69						67	2	69
	9		JEREZ	10	6	16	16			16						14	2	16
	10		JUTIAPA	158	164	322	313	8	1	322	5	54				261	2	322
	11		MOYUTA	45	58	103	95	7	1	103						85	18	103
	12		PASACO	12	17	29	28		1	29						29		29
	13		QUESADA	39	21	60	58	1	1	60	1	11				48		60
	14		SAN JOSE ACATEMPA	5	10	15	14	1		15						9	6	15
	15		SANTA CATERINA MITA	28	27	55	52	3		55						17	38	55
	16		YUPILTEPEQUE	13	18	31	31			31						31		31
	17		ZAPOTITLAN	23	18	41	41			41						41		41
12			PETEN	691	582	1,273	1,234	33	6	1,273	331					936	6	1,273
	1		DOLORES	25	31	56	55	1		56	1					54	1	56
	2		EL CHAL	21	11	32	31	1		32	8					24		32
	3		FLORES	28	16	44	44			44	1					43		44
	4		LA LIBERTAD	121	104	225	216	9		225	20					205		225
	5		LAS CRUCES	47	25	72	71	1		72	11					61		72
	6		MELCHOR DE MENCOS	30	31	61	54	6	1	61						61		61
	7		POPTUN	82	55	137	134	3		137	58					79		137
	8		SAN ANDRES	27	21	48	46	1	1	48	2					46		48
	9		SAN BENITO	80	61	141	134	5	2	141	5					135	1	141
	10		SAN FRANCISCO	25	28	53	51	2		53	8					45		53
	11		SAN JOSE	9	14	23	23			23	4					19		23
	12		SAN LUIS	98	86	184	180	2	2	184	126					54	4	184
	13		SANTA ANA	21	26	47	47			47	1					46		47
	14		SAYAXCHE	77	73	150	148	2		150	86					64		150
13			QUETZALTENANGO	1,188	1,011	2,199	2,108	68	23	2,199	739	2				927	531	2,199
	1		ALMOLONGA	22	13	35	32	2	1	35	3					2	30	35
	2		CABRICAN	28	24	52	51	1		52	35					16	1	52
	3		CAJOLA	11	6	17	17			17	17					17		17
	4		CANTEL	69	56	125	124	1		125	116					9		125
	5		COATEPEQUE	159	128	287	274	7	6	287			1			280	6	287
	6		COLOMBA	67	71	138	131	6	1	138	1					106	31	138
	7		CONCEPCION CHIQUIRICHAPA	31	23	54	53	1		54	51					3		54
	8		EL PALMAR	43	38	81	76	4	1	81	24					55	2	81
	9		FLORES COSTA CUCA	47	44	91	86	3	2	91			1			90		91
	10		GENOVA	74	54	128	119	6	3	128	4					124		128
	11		HUITAN	13	17	30	27	3		30	27					3		30
	12		LA ESPERANZA	74	58	132	131	1		132	40					92		132
	13		QUINTEPEQUE	61	44	105	100	3	2	105	65					37	3	105
	14		OSTUNCALCO	59	43	102	99	3		102	94					8		102
	15		PALESTINA DE LOS ALTOS	28	25	53	50	3		53	35					18		53
	16		QUETZALTENANGO	180	200	380	365	11	4	380	8						372	380
	17		SALCAJA	23	24	47	45	2		47						47		47
	18		SAN CARLOS SIJA	4		4	4			4	1					3		4
	19		SAN FRANCISCO LA UNION	16	12	28	26	2		28	25					3		28
	20		SAN MARTIN SACATEPEQUEZ	41	40	81	80	1		81	75					6		81
	21		SAN MATEO	54	30	84	83	1		84	8					37	39	84
	22		SAN MIGUEL SIGUILA	54	25	79	76	3		79	68					11		79
	23		SIBILIA	10	8	18	16	1	2	18	5					13		18
	24		ZUNIL	20	28	48	43	4	1	48	37					11		48
14			QUICHE	1,288	1,108	2,396	2,343	47	6	2,396	2,032					291	73	2,396
	1		CANILLA	23	19	42	40	1	1	42	22					20		42
	2		CHAJUL	20	22	42	42			42	38					4		42
	3		CHICAMAN	36	30	66	65		1	66	28					29	9	66
	4		CHICHE	35	34	69	68	1		69	45					2	22	69
	5		CHICHICASTENANGO	176	138	314	311	2	1	314	311					3		314
	6		CHINIQUE	61	40	101	96	5		101	68					12	21	101
	7		CUNEN	42	33	75	74	1		75	69					6		75
	8		IXCAN	230	194	424	413	11		424	320					104		424
	9		JOYABAJ	67	42	109	105	4		109	109							109
	10		NEBAJ	68	54	122	120	2		122	117					5		122
	11		PACHALUM	32	23	55	52	3		55	22					25	8	55
	12		PATZITE	16	22	38	35	1	2	38	38							38
	13		SACAPULAS	61	52	113	112	1		113	104					9		113
	14		SAN ANDRES SACABAJA	8	6	14	13	1		14	13					1		14
	15		SAN ANTONIO ILOTENANGO	38	32	70	68	1	1	70	68					2		70
	16		SAN BARTOLOME JOCOTENANGO	20	27	47	47			47	47							47
	17		SAN JUAN COTZAL	48	48	96	95	1		96	89					7		96
	18		SAN PEDRO JOCOPILAS	24	25	49	49			49	48					1		49
	19		SANTA CRUZ DEL QUICHE	98	112	210	208	2		210	179					31		210





DIRECCIÓN DE PROCESOS  
 SEGUIMIENTO TEMÁTICO INSTITUCIONAL 2020  
 MES REPORTADO: DICIEMBRE


P	D	M	Departamento / municipio	Sexo			Población beneficiada			Etnia						
				Mujeres	Hombres	Total	Total	Juventud 18 a 30 años	Adultos 31 a 60 años	Tercera Edad 61 años en adelante	Maya	Xinca	Garífuna	Mestizos / Ladinos	No indican	Total
	20		USPANTAN	116	96	212	209	3		212	187		25		212	
	21		ZACUALPA	69	59	128	121	7		128	110		5	13	128	
15			RETALHULEU	378	411	789	746	17	6	789	19		744	26	789	
	1		CHAMPÉRICO	38	36	74	67	5	2	74	5		69		74	
	2		EL ASINTAL	42	52	94	94			94	3		91		94	
	3		NUEVO SAN CARLOS	45	40	85	81	4		85			85		85	
	4		RETALHULEU	106	89	195	181	13	1	195			195		195	
	5		SAN ANDRÉS VILLA SECA	48	65	113	105	7	1	113	5		105	3	113	
	6		SAN FELIPE RETALHULEU	17	28	45	42	2	1	45			45		45	
	7		SAN MARTÍN ZAPOTITLÁN	31	39	70	68	2		70	2		68		70	
	8		SAN SEBASTIÁN	37	46	83	78	4	1	83	4		56	23	83	
	9		SANTA CRUZ MULUA	14	16	30	30			30			30		30	
16			SACATEPEQUEZ	619	658	1,277	1,242	21	9	1,272	212		162	698	1,272	
	1		ANTIGUA GUATEMALA	124	144	268	257	9	2	268			52	216	268	
	2		CIUDAD VIEJA	1	2	3	2		1	3			3		3	
	3		JOCOTENANGO	31	24	55	53	2		55			53	2	55	
	4		MAGDALENA MILPAS ALTAS	17	33	50	50			50	1		32	17	50	
	5		PASTORES	20	12	32	32			32	1		31		32	
	6		SAN ANTONIO AGUAS CALIENTES	36	25	61	61			61	11		12	38	61	
	7		SAN BARTOLOMÉ MILPAS ALTAS	12	12	24	24			24	1		22	1	24	
	8		SAN JUAN ALOTENANGO	96	122	218	215	1	2	218			12	206	218	
	9		SAN LUCAS SACATEPEQUEZ	91	80	171	164	4	3	171	1		70	100	171	
	10		SAN MIGUEL DUEÑAS	33	32	65	64	1		65			4	61	65	
	11		SANTA CATARINA BARAHONA	23	29	52	48	4		52	31		21		52	
	12		SANTA LUCÍA MILPAS ALTAS	15	19	34	33		1	34			34		34	
	13		SANTA MARÍA DE JESÚS	26	27	53	53			53	44		3	6	53	
	14		SANTIAGO SACATEPEQUEZ	38	37	75	75			75	65		10		75	
	15		SANTO DOMINGO XENACOJ	25	22	47	47			47	14		2	31	47	
	16		SUMPANGO	31	33	64	64			64	43		1	20	64	
17			SAN MARCOS	1,479	1,380	2,859	2,681	146	32	2,859	733	1	2,046	79	2,859	
	1		AYUTLA	75	62	137	129	6	2	137			134	3	137	
	2		CATARINA	77	82	159	151	7	1	159			159		159	
	3		COMITANCILLO	103	94	197	192	3	2	197	196		1		197	
	4		CONCEPCION TUTUAPA	129	87	216	200	14	2	216	204		12		216	
	5		EL QUETZAL	33	50	83	74	7	2	83			82	1	83	
	6		EL TUMBADOR	51	41	92	87	4	1	92			78	14	92	
	7		ESQUIPULAS PALO GORDO	16	18	34	33	1		34	1		33		34	
	8		IXCHIGUÁN	32	32	64	56	7	1	64	60		4		64	
	9		LA BLANCA	30	33	63	58	5		63			62	1	63	
	10		LA REFORMA	22	29	51	50	1		51			27	24	51	
	11		MALACATÁN	121	95	216	193	19	4	216	1		215		216	
	12		NUEVO PROGRESO	38	33	71	68	2	1	71			71		71	
	13		OCOS	16	12	28	26		2	28			28		28	
	14		PAJAPITA	46	43	89	84	4	1	89			89		89	
	15		RÍO BLANCO	11	4	15	15			15	5		10		15	
	16		SAN ANTONIO SACATEPEQUEZ	20	10	30	30			30			12	18	30	
	17		SAN CRISTÓBAL CUCHO	24	22	46	45	1		46			46		46	
	18		SAN JOSÉ EL RODEO	19	31	50	44	4	2	50			50		50	
	19		SAN JOSÉ OJETENAM	19	27	46	40	4	2	46			46		46	
	20		SAN LORENZO	31	22	53	51	2		53	27		25	1	53	
	21		SAN MARCOS	88	95	183	172	10	1	183	6		175	2	183	
	22		SAN MIGUEL IXTAMUACÁN	64	74	138	130	7	1	138	128		10		138	
	23		SAN PABLO	94	91	185	172	11	2	185	15		170		185	
	24		SAN PEDRO SACATEPEQUEZ	67	51	118	110	5	3	118		1	102	15	118	
	25		SAN RAFAEL PIE DE LA CUESTA	29	29	58	57	1		58			58		58	
	26		SIBINAL	17	23	40	38	2		40	3		37		40	
	27		SIPACAPÁ	24	14	38	38			38	28		10		38	
	28		TACAHA	108	87	195	184	10	1	195			195		195	
	29		TAJUMULCO	25	35	60	55	6	1	60	58		2		60	
	30		TEJUTLA	50	54	104	101	3		104	1		103		104	
18			SANTA ROSA	452	492	944	907	29	8	944	9	50	1	835	49	944
	1		BARBERENA	95	97	192	189	3		192			190	2	192	
	2		CASILLAS	23	24	47	45	2		47		24	23		47	
	3		CHIKIMULULA	60	66	126	120	4	2	126		1	114	11	126	
	4		CUILAPA	44	50	94	88	5	1	94	2		88	4	94	
	5		GUZACAPAN	26	26	50	47		3	50			50		50	
	6		NUEVA SANTA ROSA	44	43	87	79	6	2	87	4	19	63	1	87	
	7		ORATORIO	24	30	54	54			54			54		54	
	8		FUERTE NUEVO VIÑAS	25	26	51	50	1		51			51		51	
	9		SAN JUAN TECUACO	18	16	34	33	1		34	1	3	30		34	
	10		SAN RAFAEL LAS FLORES	12	15	27	26	1		27	1	4	18	4	27	
	11		SANTA CRUZ NARANJO	9	17	26	25	1		26			26		26	
	12		SANTA MARÍA IXHUATÁN	39	41	80	79	1		80	1		78	1	80	

Nombre de la meta:

Primer Documento Personal de Identificación emitido.

**DIRECCIÓN DE PROCESOS**  
**SEGUIMIENTO TEMÁTICO INSTITUCIONAL 2020**  
**MES REPORTADO: DICIEMBRE**

P	D	M	Departamento / municipio	Sexo			Población beneficiada			Pueblo						
				Mujeres	Hombres	Total	Juventud 18 a 30 años	Adultos 31 a 60 años	Tercera Edad 61 años en adelante	Total	Maya	Xinca	Garífuna	Mestizos /Ladinos	No indican	Total
			SANTA ROSA DE LIMA	14	19	33	31	2		33				8	25	33
			TAXISCO	21	22	43	41	2		43				42	1	43
19			SOLOLA	356	308	664	643	17	4	664	594			65	5	664
		1	CONCEPCION	18	14	32	32			32	31			1		32
		2	NAHUALA	52	40	92	82	10		92	91				1	92
		3	PANAJACHEL	12	18	30	29		1	30	19			11		30
		4	SAN ANDRES SEMETABAJ	15	10	25	25			25	25					25
		5	SAN ANTONIO PALOPO	9	14	23	22		1	23	21			2		23
		6	SAN JOSE CHACAYA	12	10	22	22			22	19			3		22
		7	SAN JUAN LA LAGUNA	7	3	10	10			10	9			1		10
		8	SAN LUCAS TOLIMAN	24	29	53	51	2		53	48			5		53
		9	SAN MARCOS LA LAGUNA	2	7	9	9			9	9					9
		10	SAN PABLO LA LAGUNA	2	4	6	6			6	6					6
		11	SAN PEDRO LA LAGUNA	10	7	17	16	1		17	16				1	17
		12	SANTA CATARINA IXTAHUACAN	28	9	37	36	1		37	34			3		37
		13	SANTA CATARINA PALOPO	5	4	9	9			9	7			2		9
		14	SANTA CLARA LA LAGUNA	24	19	43	42	1		43	43					43
		15	SANTA CRUZ LA LAGUNA	13	5	18	18			18	18					18
		16	SANTA LUCIA UTATLAN	1	1	2	2			2	2					2
		17	SANTA MARIA VISITACION	4	11	15	15			15	12			3		15
		18	SANTIAGO ATITLAN	44	45	89	86	1	2	89	86			2	1	89
		19	SOLOLA	74	58	132	131	1		132	98			32	2	132
20			SUCHITEPEQUEZ	763	738	1,501	1,458	34	9	1,501	305			892	304	1,501
		1	CHICACAO	67	90	157	154	2	1	157	3			76	78	157
		2	CUYOTENANGO	45	27	72	67	5		72				40	32	72
		3	MAZATENANGO	96	75	171	162	8	1	171				54	117	171
		4	PATULUL	53	54	107	105	2		107	7			100		107
		5	PUEBLO NUEVO	16	13	29	29			29	12			12	5	29
		6	RIO BRAVO	40	31	71	69	1	1	71				71		71
		7	SAMAYAC	33	51	84	82	2		84	56			28		84
		8	SAN ANTONIO SUCHITEPEQUEZ	60	68	128	126	1	1	128	81			47		128
		9	SAN BERNARDINO	23	21	44	44			44	26			18		44
		10	SAN FRANCISCO ZAPOTITLAN	27	34	61	58	1	2	61	10			51		61
		11	SAN GABRIEL	14	13	27	27			27	5			17	5	27
		12	SAN JOSE EL IDOLO	19	21	40	37	2	1	40				40		40
		13	SAN JOSE LA MAQUINA	26	36	62	60	2		62				50	12	62
		14	SAN JUAN BAUTISTA	30	14	44	44			44				44		44
		15	SAN LORENZO	22	24	46	45	1		46	1			24	21	46
		16	SAN MIGUEL PANAN	22	28	50	50			50				50		50
		17	SAN PABLO JOCOPILAS	22	18	40	36	4		40	1			6	33	40
		18	SANTA BARBARA	29	17	46	46			46				46		46
		19	SANTO DOMINGO SUCHITEPEQUEZ	47	40	87	84	1	2	87				86	1	87
		20	SANTO TOMAS LA UNION	58	51	109	107	2		109	98			11		109
		21	ZUNILITO	14	12	26	26			26	5			21		26
21			TOTONICAPAN	515	448	963	928	33	2	963	928			33	2	963
		1	MOMOSTENANGO	112	99	211	204	7		211	205			4	2	211
		2	SAN ANDRES XECUL	32	34	66	57	9		66	60			6		66
		3	SAN BARTOLO	34	22	56	55	1		56	56			56		56
		4	SAN CRISTOBAL TONICAPAN	54	40	94	92	2		94	86			8		94
		5	SAN FRANCISCO EL ALTO	81	64	145	140	5		145	145					145
		6	SANTA LUCIA LA REFORMA	33	29	62	62			62	62					62
		7	SANTA MARIA CHIQUIMULA	74	49	123	121	1	1	123	123					123
		8	TOTONICAPAN	95	111	206	197	8	1	206	191			15		206
22			ZACAPA	306	307	613	585	25	3	613	1			458	154	613
		1	CABAÑAS	20	13	33	32	1		33				33		33
		2	ESTANZUELA	26	25	51	45	6		51				51		51
		3	GUALAN	54	57	111	109	2		111				108	3	111
		4	HUIITE	8	4	12	11	1		12				12		12
		5	LA UNION	21	22	43	42	1		43				43		43
		6	RIO HONDO	6	13	19	16	2	1	19	1			17	1	19
		7	SAN DIEGO	19	19	38	36	2		38				23	15	38
		8	SAN JORGE	16	10	26	25		1	26				26		26
		9	TECULUTAN	37	30	67	65	2		67				60	7	67
		10	USUMATLAN	10	11	21	21			21				21		21
		11	ZACAPA	89	103	192	183	8	1	192				64	128	192

  
**ing. Víctor Manuel González Pérez**  
 Subdirector de Procesos  
 Dirección de Procesos  
 Sede Central RENAP Guatemala, Guatemala