

33

25

Información del DTE



Régimen de Factura Electrónica en Línea
Verificación de Documento Tributario Electrónico

Factura (FACT)
EMISIÓN

Fecha Emisión: 20/12/2021 08:38:19
Emisor: 96146435 - ANA CECILIA GUADALUPE, ORELLANA DELGADO
Establecimiento: 1 - ANA CECILIA GUADALUPE ORELLANA DELGADO
Receptor: 52469050 - REGISTRO NACIONAL DE LAS PERSONAS- RENAP-
Monto Total: GTQ 20,000
No. de acceso:

CERTIFICACIÓN

Autorización: 085EEEE5-1C0D-4EC2-B5FB-710EF1B30EED
Serie: 085EEEE5
Número del DTE: 470634178

ACEPTACIÓN SAT

Acuse de recibo: FCID202120211201T08:38:1906:00085EEEE51C0D4EC2B5FB710EF1B30EED
Fecha de la consulta: 01/12/2021 08:40:41

NOTA: Si la información no coincide con el documento que tiene en su poder, denúncielo aquí:
<https://portal.sat.gob.gt/portal/denuncias/>

Factura


ANA CECILIA GUADALUPE, ORELLANA DELGADO
 Nit Emisor: 96146435
 ANA CECILIA GUADALUPE ORELLANA DELGADO
 BOULEVARD RAFAEL LANDIVAR 16-68 COLONIA JACARANDAS DE
 CAYALA, zona 16, Guatemala, GUATEMALA
 NIT Receptor: 52469050
 Nombre Receptor: REGISTRO NACIONAL DE LAS PERSONAS- RENAP-

NÚMERO DE AUTORIZACIÓN:
 085EEEE5-1C0D-4EC2-B5FB-710EF1B30EED
 Serie: 085EEEE5 Número de DTE: 470634178
 Numero Acceso:
 Fecha y hora de emision: 20-dic-2021 08:38:19
 Fecha y hora de certificación: 01-dic-2021 08:38:19
 Moneda: GTQ

| #No | B/S | Cantidad | Descripcion | P. Unitario con IVA (Q) | Descuentos (Q) | Total (Q) | Impuestos |
|-----------------|----------|----------|-------------------------------------------------------------------------------------------------------------------------------------------------------------------------------|-------------------------|----------------|-----------|------------------|
| 1 | Servicio | 1 | POR SERVICIOS PROFESIONALES prestados al RENAP, durante el periodo comprendido del 01/12/2021 al 31/12/2021 según cumplimiento de contrato No. 033-2021. CANCELADO | 20,000.00 | 0.00 | 20,000.00 | IVA 2,142.857143 |
| TOTALES: | | | | | 0.00 | 20,000.00 | IVA 2,142.857143 |


* Sujeto a retención definitiva ISR


| |
|-------------------------------------------------------------|
| Datos del certificador |
| Superintendencia de Administración Tributaria NIT: 16693949 |





"Contribuyendo por el país que todos queremos"

RAZÓN: PROCEDE EL PAGO DE SERVICIOS PROFESIONALES, SEGÚN INFORME DE ACTIVIDADES REALIZADAS DURANTE EL PERÍODO COMPRENDIDO DEL 1/12/2021 AL 31/12/2021, PRESTADO AL SUSCRITO A ENTERA SATISFACCIÓN.

F 
Arq. Ana Cecilia Guadalupe Orellana Delgado
Vo.Bo.


RENAP
Lic. Carlos Federico Ortiz Ortiz
Director Administrativo
Lic. Carlos Federico Ortiz Ortiz
Director Administrativo
Registro Nacional de las Personas -RENAP-
Guatemala



Orellana Delgado
83

| INFORME MENSUAL DE ACTIVIDADES AÑO 2021 | |
|--------------------------------------------|-------------------------------------------------|
| FECHA: | 31/12/2021 |
| ACTIVIDADES DEL PERIODO | 01/12/2021 AL 31/12/2021 |
| NOMBRE DEL CONTRATISTA: | ANA CECILIA GUADALUPE ORELLANA DELGADO |
| NÚMERO DE CONTRATO: | 033-2021 |
| VIGENCIA DEL CONTRATO: | 04/01/2021 al 31/12/2021 |
| REGLÓN PRESUPUESTARIO: | 029 (otras remuneraciones de personal temporal) |
| SERVICIOS: | PROFESIONALES |
| DIRECCIÓN QUE SUPERVISA: | DIRECCIÓN ADMINISTRATIVA |

ACTIVIDADES REALIZADAS

1.3 Brindar apoyo en la elaboración de propuestas de diseño para traslado de inmuebles, para el funcionamiento de las oficinas registrales de la institución.

Se elaboró; levantamiento del espacio físico, diseño arquitectónico y organización espacial para la adecuación del espacio de trabajo del personal como del mobiliario para el traslado de la Oficina Registral No. 24 del municipio de Chiantla, del departamento de Huehuetenango, en modelo 3D SketchUp.

Se adjuntaron archivos de modificación en formato SketchUp FILE en carpeta compartida de Proyectos RENAP del Departamento de Mantenimiento y Servicios Básicos.

1.5 Apoyar en el levantamiento de espacios físicos en los inmuebles propuestos para instalaciones de oficinas del RENAP a nivel nacional.

Se realizó levantamiento (dibujo, proporcionado por Auxiliares de Mantenimiento) del espacio físico del inmueble actual de la Oficina Registral No. 220 del municipio de Monjas, del departamento de Jalapa.

Se entregó plano en Auto Cad, Metraje de áreas en Excel y plano en PDF a Jefe de Mantenimiento y Servicios Básicos con copia a Dibujante Auxiliar.

Se realizó levantamiento (dibujo, proporcionado por Auxiliares de Mantenimiento) del espacio actual de la Oficina Registral No. 237 del municipio de Mataquescuintla, del departamento de Jalapa.


Se entregó plano en Auto Cad, Metraje de áreas en Excel y plano en PDF a Jefe de Mantenimiento y Servicios Básicos con copia a Dibujante Auxiliar.

1.7 Apoyar en la elaboración de planos para análisis de propuestas, cuantificación de materiales a utilizar y diseño de instalaciones eléctricas y de fuerza.

Se elaboró; planos correspondientes para el traslado de Oficina Registral No. 24 del municipio de Chiantla, del departamento de Huehuetenango.

Se entregó planos impresos y planos digitales en PDF (plano arquitectónico, plano acotado, plano de muros nuevos, plano de fuerza, plano de iluminación y plano de señalización) a Jefe de Mantenimiento y Servicios Básicos con copia a Dibujante Auxiliar.

Se adjuntaron todos los planos con sus archivos de modificación (editables) en formato LayOut FILE en la carpeta compartida de Proyectos RENAP del Departamento de Mantenimiento y Servicios Básicos.


 Ingeniero *Erwin Alfredo Zeppi Oliva*
 Jefe de Mantenimiento y Servicios Básicos
 Dirección Administrativa
 Sede Central RENAP Guatemala, Guatemala

F.

Arq. Ana Cecilia Guadalupe Orellana Delgado.

Vo.Bo.

Lic. Carlos Federico Ortiz Ortiz.



Director Administrativo

Registro Nacional de las Personas, RENAP.
Oficina Administrativa
Oficinas Centrales RENAP, Guatemala, Guatemala

INFORME FINAL EN CUMPLIMIENTO AL CONTRATO 033-2021.

| | |
|--------------------------|-------------------------------------------------|
| FECHA: | 31/12/2021 |
| PERIODO DEL SERVICIO: | 04/01/2021 al 31/12/2021 |
| NOMBRE DEL CONTRATISTA: | ANA CECILIA GUADALUPE ORELLANA DELGADO |
| NÚMERO DE CONTRATO: | 033-2021 |
| VIGENCIA DEL CONTRATO: | 04/01/2021 al 31/12/2021 |
| REGLÓN PRESUPUESTARIO: | 029 (otras remuneraciones de personal temporal) |
| SERVICIOS: | PROFESIONALES |
| DIRECCIÓN QUE SUPERVISA: | DIRECCIÓN ADMINISTRATIVA |

PROCESOS REALIZADOS DURANTE EL PERIODO CONTRATADO

| |
|----------------------------------------------------------------------------------------------------------------------------------------------------------------------------------------------------------------------------------------------------------------------------------------------------------------------------------------------------------------------------------------------------------------------------------------------------------------------------------------------------------------------------------|
| <p>Para la realización del levantamiento del espacio físico de propuesta de traslado No.3 para la Oficina Registral No. 341 del municipio de San Sebastián Huehuetenango, del departamento de Huehuetenango. Se tuvo contacto previo con Registrador Civil y Auxiliares de Mantenimiento para conocer información sobre medias de espacialidad, croquis, fotografías y videos. Y así proceder a la elaboración del plano en el programa AutoCAD, como realizar el cálculo de metrajes de áreas en Excel del espacio físico.</p> |
| <p>Para la realización del levantamiento del espacio físico de propuesta de traslado No.1 para la Oficina Registral No. 64 del municipio de Pueblo Nuevo Viñas, del departamento de Santa Rosa. Se tuvo contacto previo con Registrador Civil y Auxiliares de Mantenimiento para conocer información sobre medias de espacialidad, croquis, fotografías y videos. Y así proceder a la elaboración del plano en el programa AutoCAD, como realizar el cálculo de metrajes de áreas en Excel del espacio físico.</p> |
| <p>Para la realización del levantamiento del espacio físico actual de la Oficina Registral No. 186 del municipio de Fray Bartolomé de las Casas, del departamento de Alta Verapaz. Se tuvo contacto previo con Registrador Civil y Auxiliares de Mantenimiento para conocer información sobre medias de espacialidad, croquis, fotografías y videos. Y así proceder a la elaboración del plano en el programa AutoCAD, como realizar el cálculo de metrajes de áreas en Excel del espacio físico.</p> |
| <p>Para la realización del levantamiento del espacio físico de dos propuestas de traslado No.1 y No.2 para la Oficina Registral No. 248 del municipio de Santa Ana Huista, del departamento de Huehuetenango. Se tuvo contacto previo con Registrador Civil y Auxiliares de Mantenimiento para conocer información sobre medias de espacialidad, croquis, fotografías y videos. Y así proceder a la elaboración del plano en el programa AutoCAD, como realizar el cálculo de metrajes de áreas en Excel del espacio físico.</p> |
| <p>Para la realización de la planificación de traslados de inmuebles a nivel nacional del Registro Nacional de las Personas –RENAP- durante el periodo del año 2021. Se sostuvo una reunión de trabajo con Jefe de Mantenimiento y Servicios Básicos para conocer los traslados de urgencia.</p> |
| <p>Para la realización de plano en AutoCAD de medidas del camión JAC H-1042 serie KN, se realizó una visita técnica a grupo CODACA con personal del departamento de Servicios Generales para la realización de toma de medidas y áreas, dicha información siendo trasladada en un plano de levantamiento en AutoCAD.</p> |

| |
|-----------------------------------------------------------------------------------------------------------------------------------------------------------------------------------------------------------------------------------------------------------------------------------------------------------------------------------------------------------------------------------------------------------------------------------------------------------------------------------------------------------------------------------------------------|
| <p>Para la elaboración de propuesta de diseño arquitectónico, organización espacial y modulación de espacio de trabajo para acondicionar camión JAC H-1042 serie KN.</p> <p>Se sostuvieron reuniones en las instalaciones de TRANSAM con personal del departamento de Servicios Generales para trabajar en conjunto el diseño y la aprobación del mismo para el acondicionamiento del camión JAC H-1042 serie KN, toldo mixto liso LAP X ANP x 7' (camper) y así poder prestar servicios móviles del Registro Nacional de las Personas –RENAP-.</p> |
| <p>Para la elaboración de propuesta de diseño arquitecto, re ubicación y organización espacial del espacio físico actual de la Unidad de Auditoria Interna para el traslado del departamento de Mantenimiento y Servicios Básicos para realizar dicho traslado al tercer nivel del edificio de la Sede Central del Registro Nacional de las Personas –RENAP- zona 7, se sostuvo reunión previa con Jefe de Mantenimiento y Servicios Básicos para conocer las necesidades solicitadas por dicho departamento.</p> |
| <p>Para proceder a la realizar el levantamiento y propuesta de diseño arquitectónico en Auto Cad, para el traslado del departamento de Mantenimiento y Servicios Básicos, se realizó la toma de medidas del espacio físico actual de la Unidad de Auditoria Interna del edificio de la Sede Central del Registro Nacional de las Personas –RENAP- zona 7.</p> |
| <p>Para la realización del levantamiento del espacio físico del estado actual de la Oficina Registral No. 60 del municipio de Morales, del departamento de Izabal. Se tuvo contacto previo con Registrador Civil y Auxiliares de Mantenimiento para conocer información sobre medias de espacialidad, croquis, fotografías y videos. Y así proceder a la elaboración del plano en el programa AutoCAD, como realizar el cálculo de metrajés de áreas en Excel del espacio físico.</p> |
| <p>Para la realización del levantamiento del espacio físico del estado actual de la Oficina Registral No.115 del municipio de Sayaxché, del departamento de Petén. Se tuvo contacto previo con Registrador Civil y Auxiliares de Mantenimiento para conocer información sobre medias de espacialidad, croquis, fotografías y videos. Y así proceder a la elaboración del plano en el programa AutoCAD, como realizar el cálculo de metrajés de áreas en Excel del espacio físico.</p> |
| <p>Para la realización del levantamiento de propuesta de traslado de la Oficina Registral No. 115 del municipio de Sayaxché, del departamento de Petén. Se tuvo contacto previo con Registrador Civil y Auxiliares de Mantenimiento para conocer información sobre medias de espacialidad, croquis, fotografías y videos. Y así proceder a la elaboración del plano en el programa AutoCAD, como realizar el cálculo de metrajés de áreas en Excel del espacio físico.</p> |
| <p>Para la realización del modelo 3D en el programa Sketch Up para la propuesta de traslado de la Oficina Registral No. 161 del municipio de San Miguel Panán, del departamento de Suchitepéquez. Se tuvo contacto previo con Registrador Civil para conocer las necesidades del personal de trabajo como de los usuario.</p> |
| <p>Para la realización del modelo 3D en el programa Sketch Up para la propuesta de traslado de la Oficina Registral No.341 del municipio de San Sebastián, del departamento de Huehuetenango. Se tuvo contacto previo con Registrador Civil para conocer las necesidades del personal de trabajo como de los usuarios.</p> |
| <p>Para la elaboración de la planificación de juego de planos (plano arquitectónico, plano acotado, plano de muros nuevos, planos de fuerza, plano de iluminación y plano de señalización) para el traslado de la Oficina Registral No.161 del municipio de San Miguel Panán, del departamento de Suchitepéquez. Se sostuvo contacto con Registrador Civil, hasta obtener la aprobación de los mismos.</p> |
| <p>Para la elaboración de la planificación de juego de planos (plano arquitectónico, plano acotado, plano de muros nuevos, planos de fuerza, plano de iluminación y plano de señalización) para el traslado de la Oficina Registral No. 341 del municipio de San Sebastián, del departamento de</p> |

| |
|-------------------------------------------------------------------------------------------------------------------------------------------------------------------------------------------------------------------------------------------------------------------------------------------------------------------------------------------------------------------------------------------------------------------------------------------------------------------------------------------------------------------|
| <p>Huehuetenango. Se sostuvo contacto con Registrador Civil, hasta obtener la aprobación de los mismos.</p> |
| <p>Se sostuvo reuniones de trabajo con Jefe de Mantenimiento y Servicios Básicos para la realización de modificación en el diseño arquitecto, del espacio físico actual de la Unidad de Auditoría Interna para el traslado del departamento de Mantenimiento y Servicios Básicos para realizar dicho traslado al tercer nivel del edificio de la Sede Central del Registro Nacional de las Personas –RENAP- zona 7.</p> |
| <p>Para la realización del levantamiento del espacio físico propuesta de traslado No.1 de la Oficina Registral No. 258 del municipio de San Juan Alotenango, del departamento de Sacatepéquez. Se tuvo contacto previo con Registrador Civil y Auxiliares de Mantenimiento para conocer información sobre medias de espacialidad, croquis, fotografías y videos. Y así proceder a la elaboración del plano en el programa AutoCAD, como realizar el cálculo de metrajes de áreas en Excel del espacio físico.</p> |
| <p>Para la realización del levantamiento de propuesta de traslado No.1 de la Oficina Registral No. 159 del municipio de San Vicente Pacaya, del departamento de Escuintla. Se tuvo contacto previo con Registrador Civil y Auxiliares de Mantenimiento para conocer información sobre medias de espacialidad, croquis, fotografías y videos. Y así proceder a la elaboración del plano en el programa AutoCAD, como realizar el cálculo de metrajes de áreas en Excel del espacio físico.</p> |
| <p>Para la realización del levantamiento de propuesta de traslado No.1 de la Oficina Registral No.360 del municipio de Puerto Barrios, del departamento de Izabal. Se tuvo contacto previo con Registrador Civil y Auxiliares de Mantenimiento para conocer información sobre medias de espacialidad, croquis, fotografías y videos. Y así proceder a la elaboración del plano en el programa AutoCAD, como realizar el cálculo de metrajes de áreas en Excel del espacio físico.</p> |
| <p>Para la realización del modelo 3D en el programa Sketch Up para la propuesta de traslado de la Oficina Registral No. 154 del municipio de Santo Tomas la Unión, del departamento de Suchitepéquez. Se tuvo contacto previo con Registrador Civil para conocer las necesidades del personal de trabajo como de los usuarios.</p> |
| <p>Para la realización del modelo 3D en el programa Sketch Up para la propuesta de traslado de la Oficina Registral No. 186 del municipio de Fray Bartolomé de las Casas, del departamento de Alta Verapaz. Se tuvo contacto previo con Registrador Civil para conocer las necesidades del personal de trabajo como de los usuarios.</p> |
| <p>Para la realización del modelo 3D en el programa Sketch Up para la propuesta de traslado de la Oficina Registral No. 360 del municipio de Puerto Barrios, del departamento de Izabal. Se tuvo contacto previo con Registrador Civil para conocer las necesidades del personal de trabajo como de los usuarios.</p> |
| <p>Para la elaboración de la planificación de juego de planos (plano arquitectónico, plano acotado, plano de muros nuevos, planos de fuerza, plano de iluminación y plano de señalización) para el traslado de la Oficina Registral No. 154 del municipio de Santo Tomas la Unión, del departamento de Suchitepéquez. Se sostuvo contacto con Registrador Civil, hasta obtener la aprobación de los mismos.</p> |
| <p>Para la elaboración de la planificación de juego de planos (plano arquitectónico, plano acotado, plano de muros nuevos, planos de fuerza, plano de iluminación y plano de señalización) para el traslado de la Oficina Registral No. 186 del municipio de Fray Bartolomé de las Casas, del departamento de Alta Verapaz. Se sostuvo contacto con Registrador Civil, hasta obtener la aprobación de los mismos.</p> |

| |
|-------------------------------------------------------------------------------------------------------------------------------------------------------------------------------------------------------------------------------------------------------------------------------------------------------------------------------------------------------------------------------------------------------------------------------------------------------------------------------------------------------------------|
| <p>Para la elaboración de la planificación de juego de planos (plano arquitectónico, plano acotado, plano de muros nuevos, planos de fuerza, plano de iluminación y plano de señalización) para el traslado de la Oficina Registral No. 360 del municipio de Puerto Barrios, del departamento de Izabal. Se sostuvo contacto con Registrador Civil, hasta obtener la aprobación de los mismos.</p> |
| <p>Para la realización del modelo 3D en el programa Sketch Up para la propuesta de traslado de la Oficina Registral No. 258 del municipio de San Juan Alotenango, del departamento de Sacatepéquez. Se tuvo contacto previo con Registrador Civil para conocer las necesidades del personal de trabajo como de los usuarios.</p> |
| <p>Para la realización del modelo 3D en el programa Sketch Up para la propuesta de traslado de la Oficina Registral No. 236 del municipio de San Rafael la Independencia, del departamento de Huehuetenango. Se tuvo contacto previo con Registrador Civil para conocer las necesidades del personal de trabajo como de los usuarios.</p> |
| <p>Para la realización del levantamiento del espacio físico actual de la oficina No. 236 del municipio de San Rafael la Independencia, del departamento de Huehuetenango. Se tuvo contacto previo con Registrador Civil y Auxiliares de Mantenimiento para conocer información sobre medias de espacialidad, croquis, fotografías y videos. Y así proceder a la elaboración del plano en el programa AutoCAD, como realizar el cálculo de metrajes de áreas en Excel del espacio físico.</p> |
| <p>Para la realización del levantamiento del espacio físico de la propuesta de traslado de la oficina No. 236 del municipio de San Rafael la Independencia, del departamento de Huehuetenango. Se tuvo contacto previo con Registrador Civil y Auxiliares de Mantenimiento para conocer información sobre medias de espacialidad, croquis, fotografías y videos. Y así proceder a la elaboración del plano en el programa AutoCAD, como realizar el cálculo de metrajes de áreas en Excel del espacio físico.</p> |
| <p>Para la realización del levantamiento del espacio físico actual de la oficina No. 26 del municipio de Joyabaj, del departamento de Quiché. Se tuvo contacto previo con Registrador Civil y Auxiliares de Mantenimiento para conocer información sobre medias de espacialidad, croquis, fotografías y videos. Y así proceder a la elaboración del plano en el programa AutoCAD, como realizar el cálculo de metrajes de áreas en Excel del espacio físico.</p> |
| <p>Para la realización del levantamiento del espacio físico actual de la oficina No. 112 del municipio de San Cristóbal Verapaz, del departamento de Alta Verapaz. Se tuvo contacto previo con Registrador Civil y Auxiliares de Mantenimiento para conocer información sobre medias de espacialidad, croquis, fotografías y videos. Y así proceder a la elaboración del plano en el programa AutoCAD, como realizar el cálculo de metrajes de áreas en Excel del espacio físico.</p> |
| <p>Para la realización del levantamiento del espacio físico actual de la oficina No. 164 del municipio de San Pedro Carchá, del departamento de Alta Verapaz. Se tuvo contacto previo con Registrador Civil y Auxiliares de Mantenimiento para conocer información sobre medias de espacialidad, croquis, fotografías y videos. Y así proceder a la elaboración del plano en el programa AutoCAD, como realizar el cálculo de metrajes de áreas en Excel del espacio físico.</p> |
| <p>Para la realización del levantamiento del espacio físico actual de la oficina No. 254 del municipio de Santo Domingo Xenacoj, del departamento de Sacatepéquez. Se tuvo contacto previo con Registrador Civil y Auxiliares de Mantenimiento para conocer información sobre medias de espacialidad, croquis, fotografías y videos. Y así proceder a la elaboración del plano en el programa AutoCAD, como realizar el cálculo de metrajes de áreas en Excel del espacio físico.</p> |
| <p>Para la realización del levantamiento del espacio físico actual de la oficina No. 285 del municipio de San Bartolo Aguas Calientes, del departamento de Totonicapán. Se tuvo contacto previo con Registrador Civil y Auxiliares de Mantenimiento para conocer información sobre medias de</p> |

espacialidad, croquis, fotografías y videos. Y así proceder a la elaboración del plano en el programa AutoCAD, como realizar el cálculo de metrajes de áreas en Excel del espacio físico.

Para la elaboración de la planificación de juego de planos (plano arquitectónico, plano acotado, plano de muros nuevos, planos de fuerza, plano de iluminación y plano de señalización) para el traslado de la Oficina Registral No. 258 del municipio de San Juan Alotenango, del departamento de Sacatepéquez. Se sostuvo contacto con Registrador Civil, hasta obtener la aprobación de los mismos.

Para la elaboración de la planificación de juego de planos (plano arquitectónico, plano acotado, plano de muros nuevos, planos de fuerza, plano de iluminación y plano de señalización) para el traslado de la Oficina Registral No. 236 del municipio de San Rafael la Independencia, del departamento de Huehuetenango. Se sostuvo contacto con Registrador Civil, hasta obtener la aprobación de los mismos.

Para la realización del modelo 3D en el programa Sketch Up para la propuesta de traslado de la Oficina Registral No. 10 del municipio de San Francisco Zapotitlán, del departamento de Suchitepéquez. Se tuvo contacto previo con Registrador Civil para conocer las necesidades del personal de trabajo como de los usuarios del municipio.

Para la realización del modelo 3D en el programa Sketch Up para la propuesta de traslado de la Oficina Registral No. 115 del municipio de Sayaxché, del departamento de Petén. Se tuvo contacto previo con Registrador Civil para conocer las necesidades del personal de trabajo como de los usuarios .

Para la realización del levantamiento del espacio físico del segundo inmueble propuesto para el traslado de la oficina No. 10 del municipio de San Francisco Zapotitlán, del departamento de Suchitepéquez. Se tuvo contacto previo con Registrador Civil y Auxiliares de Mantenimiento para conocer información sobre medias de espacialidad, croquis, fotografías y videos. Y así proceder a la elaboración del plano en el programa AutoCAD, como realizar el cálculo de metrajes de áreas en Excel del espacio físico.

Para la realización del levantamiento del espacio físico del segundo inmueble propuesto para el traslado de la oficina No. 115 del municipio de Sayaxché, del departamento de Petén. Se tuvo contacto previo con Registrador Civil y Auxiliares de Mantenimiento para conocer información sobre medias de espacialidad, croquis, fotografías y videos. Y así proceder a la elaboración del plano en el programa AutoCAD, como realizar el cálculo de metrajes de áreas en Excel del espacio físico.

Para la elaboración de la planificación de juego de planos (plano arquitectónico, plano acotado, plano de muros nuevos, planos de fuerza, plano de iluminación y plano de señalización) para el traslado de la Oficina Registral No. 10 del municipio de San Francisco Zapotitlán, del departamento de Suchitepéquez. Se sostuvo contacto con Registrador Civil, hasta obtener la aprobación de los mismos.

Para la elaboración de la planificación de juego de planos (plano arquitectónico, plano acotado, plano de muros nuevos, planos de fuerza, plano de iluminación y plano de señalización) para el traslado de la Oficina Registral No. 115 del municipio de Sayaxché, del departamento de Petén. Se sostuvo contacto con Registrador Civil, hasta obtener la aprobación de los mismos.

Para la actualización del plano en Auto CAD, del área de Entrega de DPI y bodega de DPI, del edificio Central del Registro Nacional de las Personas –RENAP- Calzada Roosevelt 13-46, Ciudad de Guatemala, zona 7. Se realizó un levantamiento (toma de medidas) del espacio físico.

| |
|--------------------------------------------------------------------------------------------------------------------------------------------------------------------------------------------------------------------------------------------------------------------------------------------------------------------------------------------------------------------------------------------------------------------------------------------------------------------------------------------------------------------------------------------------------------------------------------------------------------------------------------------------------------------------------------------------------------------------------------------------------|
| <p>Se realizó un levantamiento (toma medidas del espacio físico actual y mobiliario) del Departamento de Comunicación Social, ubicado en el edificio Central del Registro Nacional de las Personas -RENAP- Calzada Roosevelt 13-46, Ciudad de Guatemala, zona 7.</p> |
| <p>Para la realización del modelo 3D en el programa Sketch Up para la propuesta de traslado de la Oficina Registral No. 359 del municipio de Raxruhá del departamento de Alta Verapaz. Se tuvo contacto previo con Registrador Civil para conocer las necesidades del personal de trabajo como de los usuarios.</p> |
| <p>Para la realización del levantamiento del espacio físico actual de la Oficina Registral No. 170 del municipio de Ayutla del departamento de San Marcos. Se tuvo contacto previo con Registrador Civil y Auxiliares de Mantenimiento para conocer información sobre medias de espacialidad, croquis, fotografías y videos. Y así proceder a la elaboración del plano en el programa AutoCAD, como realizar el cálculo de metrajes de áreas en Excel del espacio físico.</p> |
| <p>Para la realización del levantamiento del espacio físico actual de la Oficina Registral No. 256 del municipio de Santa María de Jesús del departamento de Sacatepéquez. Se tuvo contacto previo con Registrador Civil y Auxiliares de Mantenimiento para conocer información sobre medias de espacialidad, croquis, fotografías y videos. Y así proceder a la elaboración del plano en el programa AutoCAD, como realizar el cálculo de metrajes de áreas en Excel del espacio físico.</p> |
| <p>Para la realización del levantamiento del espacio físico actual de la Oficina Registral No. 327 del municipio de San Cristóbal Cucho del departamento de San Marcos. Se tuvo contacto previo con Registrador Civil y Auxiliares de Mantenimiento para conocer información sobre medias de espacialidad, croquis, fotografías y videos. Y así proceder a la elaboración del plano en el programa AutoCAD, como realizar el cálculo de metrajes de áreas en Excel del espacio físico.</p> |
| <p>Para la elaboración de la planificación de juego de planos (plano arquitectónico, plano acotado, plano de muros nuevos, planos de fuerza, plano de iluminación y plano de señalización), cronograma de trabajo y cuantificación de material para el traslado del Centro de Fotocopiado que se encuentra actualmente en el segundo nivel (a un costado del Centro de Impresión) para el espacio que ocupa la Dirección DVIAS (como bodega de atestados) del edificio Sede Central del Registro Nacional de las Personas -RENAP- Calzada Roosevelt 13-46, Ciudad de Guatemala, zona 7. Se sostuvo una reunión previa con Jefe en funciones de Mantenimiento y Servicios Básicos con Registrador Civil, hasta obtener la aprobación de los mismos.</p> |
| <p>Para la elaboración de la planificación de juego de planos (plano arquitectónico, plano acotado, plano de muros nuevos, planos de fuerza, plano de iluminación y plano de señalización) para el traslado de la Oficina Registral No. 359 del municipio de Raxruhá del departamento de Alta Verapaz. Se sostuvo contacto con Registrador Civil, hasta obtener la aprobación de los mismos.</p> |
| <p>Se tuvo reunión con Supervisor de Mantenimiento de Infraestructura, para el asesoramiento y revisión de Dictamen Técnico DA-SA-DMSB-0036-2021, para traslado de la Oficina Registral No. 10 del municipio de San Francisco Zapotitlán del departamento de Suchitepéquez.</p> |
| <p>Se tuvo reunión con Supervisor de Mantenimiento de Infraestructura, para el asesoramiento y revisión de Dictamen Técnico DA-SA-DMSB-0038-2021, para traslado de la Oficina Registral No. 170 del municipio de Ayutla del departamento de San Marcos.</p> |
| <p>Se tuvo reunión con Supervisor de Mantenimiento de Infraestructura, para el asesoramiento y revisión de Dictamen Técnico DA-SA-DMSB-00439-2021, para traslado de la Oficina Registral No. 115 del municipio de Sayaxché del departamento de Petén.</p> |

| |
|-----------------------------------------------------------------------------------------------------------------------------------------------------------------------------------------------------------------------------------------------------------------------------------------------------------------------------------------------------------------------------------------------------------------------------------------------------------------------------------------------------------|
| <p>Para la realización del modelo 3D en el programa Sketch Up para la propuesta de remodelación de Dirección de Informática (Centro de Control de la Red -NOC-, Recepción de seguridad, Área de recepción y entrega de equipo, Cuarto de máquinas) del edificio Sede Central del Registro Nacional de las Personas –RENAP- Calzada Roosevelt 13-46, Ciudad de Guatemala, zona 7. Se tuvo contacto previo con Director de Informática y personal para conocer las necesidades del personal de trabajo.</p> |
| <p>Para la realización del modelo 3D en el programa Sketch Up para la propuesta de traslado de la Oficina Registral No.143 del municipio de Catarina del departamento de San Marcos. Se tuvo contacto previo con Registrador Civil para conocer las necesidades del personal de trabajo como de los usuarios.</p> |
| <p>Para la realización del levantamiento del espacio físico actual de la Oficina Registral No. 44 del municipio de Concepción Las Minas del departamento de Chiquimula. Se tuvo contacto previo con Registrador Civil y Auxiliares de Mantenimiento para conocer información sobre medias de espacialidad, croquis, fotografías y videos. Y así proceder a la elaboración del plano en el programa AutoCAD, como realizar el cálculo de metrajes de áreas en Excel del espacio físico.</p> |
| <p>Para la realización del levantamiento del espacio físico actual de la Oficina Registral No. 50 del municipio de Guastatoya del departamento de El Progreso. Se tuvo contacto previo con Registrador Civil y Auxiliares de Mantenimiento para conocer información sobre medias de espacialidad, croquis, fotografías y videos. Y así proceder a la elaboración del plano en el programa AutoCAD, como realizar el cálculo de metrajes de áreas en Excel del espacio físico.</p> |
| <p>Para la realización del levantamiento del espacio físico de propuesta de traslado de la Oficina Registral No. 143 del municipio de Catarina del departamento de San Marcos. Se tuvo contacto previo con Registrador Civil y Auxiliares de Mantenimiento para conocer información sobre medias de espacialidad, croquis, fotografías y videos. Y así proceder a la elaboración del plano en el programa AutoCAD, como realizar el cálculo de metrajes de áreas en Excel del espacio físico.</p> |
| <p>Para la realización del levantamiento del espacio físico actual de la Oficina Registral No. 166 del municipio de San Diego del departamento de Zacapa. Se tuvo contacto previo con Registrador Civil y Auxiliares de Mantenimiento para conocer información sobre medias de espacialidad, croquis, fotografías y videos. Y así proceder a la elaboración del plano en el programa AutoCAD, como realizar el cálculo de metrajes de áreas en Excel del espacio físico.</p> |
| <p>Para la realización del levantamiento del espacio físico de propuesta de traslado de la Oficina Registral No. 166 del municipio de San Diego del departamento de Zacapa. Se tuvo contacto previo con Registrador Civil y Auxiliares de Mantenimiento para conocer información sobre medias de espacialidad, croquis, fotografías y videos. Y así proceder a la elaboración del plano en el programa AutoCAD, como realizar el cálculo de metrajes de áreas en Excel del espacio físico.</p> |
| <p>Para la realización del levantamiento del espacio físico actual de la Oficina Registral No. 296 del municipio de Concepción Chiquirichapa del departamento de Quetzaltenango. Se tuvo contacto previo con Registrador Civil y Auxiliares de Mantenimiento para conocer información sobre medias de espacialidad, croquis, fotografías y videos. Y así proceder a la elaboración del plano en el programa AutoCAD, como realizar el cálculo de metrajes de áreas en Excel del espacio físico.</p> |
| <p>Para la realización del levantamiento del espacio físico actual de la Oficina Registral No. 504 del municipio de San Jorge del departamento de Zacapa. Se tuvo contacto previo con Registrador Civil y Auxiliares de Mantenimiento para conocer información sobre medias de espacialidad,</p> |

| |
|--------------------------------------------------------------------------------------------------------------------------------------------------------------------------------------------------------------------------------------------------------------------------------------------------------------------------------------------------------------------------------------------------------------------------------------------------------------------------------------------------------------------|
| <p>croquis, fotografías y videos. Y así proceder a la elaboración del plano en el programa AutoCAD, como realizar el cálculo de metrajes de áreas en Excel del espacio físico.</p> |
| <p>Para la elaboración de la planificación de juego de planos (plano arquitectónico, plano acotado, plano de muros nuevos, planos de fuerza, plano de iluminación y plano de señalización) para remodelación de Dirección de Informática del edificio Sede Central del Registro Nacional de las Personas –RENAP- Calzada Roosevelt 13-46, Ciudad de Guatemala, zona 7. Se sostuvo contacto con Director de Informática y personal, hasta obtener la aprobación de los mismos</p> |
| <p>Para la elaboración de la planificación de juego de planos (plano arquitectónico, plano acotado, plano de muros nuevos, planos de fuerza, plano de iluminación y plano de señalización) para el traslado de la Oficina Registral No. 143 del municipio de Catarina del departamento de San Marcos. Se sostuvo contacto con Registrador Civil, hasta obtener la aprobación de los mismos.</p> |
| <p>Para la realización del modelo 3D en el programa Sketch Up para la propuesta de traslado de la Oficina Registral No. 106 del municipio de San José el Ídolo del departamento de Suchitepéquez. Se tuvo contacto previo con Registrador Civil para conocer las necesidades del personal de trabajo como de los usuarios.</p> |
| <p>Para la realización del modelo 3D en el programa Sketch Up para la propuesta de traslado de la Oficina Registral No. 185 del municipio de Santa María Cahabón del departamento de Alta Verapaz. Se tuvo contacto previo con Registrador Civil para conocer las necesidades del personal de trabajo como de los usuarios.</p> |
| <p>Para la realización del levantamiento del espacio físico actual de la Oficina Registral No. 106 del municipio de San José el Ídolo del departamento de Suchitepéquez. Se tuvo contacto previo con Registrador Civil y Auxiliares de Mantenimiento para conocer información sobre medias de espacialidad, croquis, fotografías y videos. Y así proceder a la elaboración del plano en el programa AutoCAD, como realizar el cálculo de metrajes de áreas en Excel del espacio físico.</p> |
| <p>Para la realización del levantamiento del espacio físico actual de la Oficina Registral No. 185 del municipio de Santa María Cahabón del departamento de Alta Verapaz. Se tuvo contacto previo con Registrador Civil y Auxiliares de Mantenimiento para conocer información sobre medias de espacialidad, croquis, fotografías y videos. Y así proceder a la elaboración del plano en el programa AutoCAD, como realizar el cálculo de metrajes de áreas en Excel del espacio físico.</p> |
| <p>Para la realización del levantamiento del espacio físico actual de la Oficina Registral No. 204 del municipio de Santa Catalina La Tinta, del departamento de Alta Verapaz. Se tuvo contacto previo con Registrador Civil y Auxiliares de Mantenimiento para conocer información sobre medias de espacialidad, croquis, fotografías y videos. Y así proceder a la elaboración del plano en el programa AutoCAD, como realizar el cálculo de metrajes de áreas en Excel del espacio físico.</p> |
| <p>Para la realización de tres levantamientos de inmuebles propuestos para el traslado de Oficina Registral No. 204 del municipio de Santa Catalina La Tinta, del departamento de Alta Verapaz. Se tuvo contacto previo con Registrador Civil y Auxiliares de Mantenimiento para conocer información sobre medias de espacialidad, croquis, fotografías y videos. Y así proceder a la elaboración del plano en el programa AutoCAD, como realizar el cálculo de metrajes de áreas en Excel del espacio físico.</p> |
| <p>Para la realización del levantamiento del espacio físico de propuesta de traslado de la Oficina Registral No. 228 del municipio de Lanquín del departamento de Alta Verapaz. Se tuvo contacto previo con Registrador Civil y Auxiliares de Mantenimiento para conocer información sobre medias de espacialidad, croquis, fotografías y videos. Y así proceder a la elaboración del plano en el programa AutoCAD, como realizar el cálculo de metrajes de áreas en Excel del espacio físico.</p> |

| |
|----------------------------------------------------------------------------------------------------------------------------------------------------------------------------------------------------------------------------------------------------------------------------------------------------------------------------------------------------------------------------------------------------------------------------------------------------------------------------------------------------------------|
| <p>Para la realización del levantamiento del espacio físico de propuesta de traslado de la Oficina Registral No. 278 del municipio de Totonicapán, del departamento de Totonicapán. Se tuvo contacto previo con Registrador Civil y Auxiliares de Mantenimiento para conocer información sobre medias de espacialidad, croquis, fotografías y videos. Y así proceder a la elaboración del plano en el programa AutoCAD, como realizar el cálculo de metrajes de áreas en Excel del espacio físico.</p> |
| <p>Para la elaboración de la planificación de juego de planos (plano arquitectónico, plano acotado, plano de muros nuevos, planos de fuerza, plano de iluminación y plano de señalización) para el traslado de Oficina Registral No. 106 del municipio de San José el Ídolo del departamento de Suchitepéquez. Se sostuvo contacto con Registrador Civil, hasta obtener la aprobación de los mismos.</p> |
| <p>Para la elaboración de la planificación de juego de planos (plano arquitectónico, plano acotado, plano de muros nuevos, planos de fuerza, plano de iluminación y plano de señalización) y cuantificación de materiales para el traslado de Oficina Registral No. 185 del municipio de Santa María Cahabón del departamento de Alta Verapaz. Se sostuvo contacto con Registrador Civil, hasta obtener la aprobación de los mismos.</p> |
| <p>Se tuvo reunión con Supervisor de Mantenimiento de Infraestructura, para el asesoramiento y revisión de Dictamen Técnico DA-SA-DMSB-0046-2021, para traslado de la Oficina Registral No. 143 del municipio de Catarina del departamento de San Marcos.</p> |
| <p>Para la realización del modelo 3D en el programa Sketch Up para la propuesta de traslado de la Oficina Registral No. 85 del municipio de San Felipe del departamento de Retalhuleu. Se tuvo contacto previo con Registrador Civil para conocer las necesidades del personal de trabajo como de los usuarios.</p> |
| <p>Para la realización de segunda propuesta en modelo 3D en el programa Sketch Up para la propuesta de traslado de la Oficina Registral No. 115 del municipio de Sayaxché. Se tuvo contacto nuevamente con Registrador Civil para conocer las necesidades del personal de trabajo como de los usuarios.</p> |
| <p>Para la realización del modelo 3D en el programa Sketch Up para la propuesta de traslado de la Oficina Registral No. 204 del municipio de Santa Catalina La Tinta del departamento de Alta Verapaz. Se tuvo contacto previo con Registrador Civil para conocer las necesidades del personal de trabajo como de los usuarios.</p> |
| <p>Para la realización del levantamiento del espacio físico del inmueble actual de la Oficina Registral No. 85 del municipio de San Felipe del departamento de Retalhuleu. Se tuvo contacto previo con Registrador Civil y Auxiliares de Mantenimiento para conocer información sobre medias de espacialidad, croquis, fotografías y videos. Y así proceder a la elaboración del plano en el programa AutoCAD, como realizar el cálculo de metrajes de áreas en Excel del espacio físico.</p> |
| <p>Para la realización del levantamiento del espacio físico del inmueble propuesto para el traslado la Oficina Registral No. 85 del municipio de San Felipe del departamento de Retalhuleu. Se tuvo contacto previo con Registrador Civil y Auxiliares de Mantenimiento para conocer información sobre medias de espacialidad, croquis, fotografías y videos. Y así proceder a la elaboración del plano en el programa AutoCAD, como realizar el cálculo de metrajes de áreas en Excel del espacio físico.</p> |
| <p>Para la elaboración de la planificación de juego de planos (plano arquitectónico, plano acotado, plano de muros nuevos, planos de fuerza, plano de iluminación y plano de señalización) y cuantificación de materiales para el traslado de Oficina Registral No. 85 del municipio de San</p> |

| |
|------------------------------------------------------------------------------------------------------------------------------------------------------------------------------------------------------------------------------------------------------------------------------------------------------------------------------------------------------------------------------------------------------------------------------------------------------------------------------------------------------------------|
| <p>Felipe del departamento de Retalhuleu. Se sostuvo contacto con Registrador Civil, hasta obtener la aprobación de los mismos.</p> |
| <p>Para la elaboración de la planificación de juego de planos (plano arquitectónico, plano acotado, plano de muros nuevos, planos de fuerza, plano de iluminación y plano de señalización) y cuantificación de materiales para el traslado de Oficina Registral No.115 del municipio de Sayaxché, del departamento de Petén. Se sostuvo contacto con Registrador Civil, hasta obtener la aprobación de los mismos.</p> |
| <p>Para la elaboración de la planificación de juego de planos (plano arquitectónico, plano acotado, plano de muros nuevos, planos de fuerza, plano de iluminación y plano de señalización) y cuantificación de materiales para el traslado de Oficina Registral No.204 del municipio de Santa Catalina La Tinta del departamento de Alta Verapaz. Se sostuvo contacto con Registrador Civil, hasta obtener la aprobación de los mismos.</p> |
| <p>Asesoría y revisión de Dictamen Técnico DA-SA-DMSB-0053-2021 con Supervisor de Diseño y Proyectos, para traslado de la el Oficina Registral No. 85 del municipio de San Felipe del departamento de Retalhuleu.</p> |
| <p>Se tuvo reunión con Supervisor de Diseño y Proyectos, para el asesoramiento y revisión de Dictamen Técnico DA-SA-DMSB-0053-2021, para traslado de la Oficina Registral No. 85 del municipio de San Felipe del departamento de Retalhuleu.</p> |
| <p>Para la realización del modelo 3D en el programa Sketch Up para la propuesta de traslado de la Oficina Registral No. 180 del municipio de Villa Canales del departamento de Guatemala. Se tuvo contacto previo con Registrador Civil para conocer las necesidades del personal de trabajo como de los usuarios.</p> |
| <p>Para la realización del levantamiento del espacio físico del inmueble actual de la Oficina Registral No. 74 del municipio de Pasaco del departamento de Jutiapa. Se tuvo contacto previo con Registrador Civil y Auxiliares de Mantenimiento para conocer información sobre medias de espacialidad, croquis, fotografías y videos. Y así proceder a la elaboración del plano en el programa AutoCAD, como realizar el cálculo de metrajes de áreas en Excel del espacio físico.</p> |
| <p>Para la realización del levantamiento del espacio físico del inmueble actual de la Oficina Registral No. 82 del municipio de Pueblo Nuevo, del departamento de Suchitepéquez. Se tuvo contacto previo con Registrador Civil y Auxiliares de Mantenimiento para conocer información sobre medias de espacialidad, croquis, fotografías y videos. Y así proceder a la elaboración del plano en el programa AutoCAD, como realizar el cálculo de metrajes de áreas en Excel del espacio físico.</p> |
| <p>Para la realización del levantamiento del espacio físico del inmueble actual de la Oficina Registral No. 96 de Ciudad Pedro de Alvarado del municipio Moyuta, del departamento de Jutiapa. Se tuvo contacto previo con Registrador Civil y Auxiliares de Mantenimiento para conocer información sobre medias de espacialidad, croquis, fotografías y videos. Y así proceder a la elaboración del plano en el programa AutoCAD, como realizar el cálculo de metrajes de áreas en Excel del espacio físico.</p> |
| <p>Para la realización del levantamiento del espacio físico del inmueble actual de la Oficina Registral No. 105 del municipio de Zunilito del departamento de Suchitepéquez. Se tuvo contacto previo con Registrador Civil y Auxiliares de Mantenimiento para conocer información sobre medias de espacialidad, croquis, fotografías y videos. Y así proceder a la elaboración del plano en el programa AutoCAD, como realizar el cálculo de metrajes de áreas en Excel del espacio físico.</p> |

| |
|-------------------------------------------------------------------------------------------------------------------------------------------------------------------------------------------------------------------------------------------------------------------------------------------------------------------------------------------------------------------------------------------------------------------------------------------------------------------------------------------------------------------------|
| <p>Para la realización del levantamiento del espacio físico del inmueble actual de la Oficina Registral No. 111 del municipio de Santa María Nebaj del departamento de Quiché. Se tuvo contacto previo con Registrador Civil y Auxiliares de Mantenimiento para conocer información sobre medias de espacialidad, croquis, fotografías y videos. Y así proceder a la elaboración del plano en el programa AutoCAD, como realizar el cálculo de metrajes de áreas en Excel del espacio físico.</p> |
| <p>Para la realización del levantamiento del espacio físico del inmueble actual de la Oficina Registral No. 168 del municipio de Santa Antonio Suchitepéquez del departamento de Suchitepéquez. Se tuvo contacto previo con Registrador Civil y Auxiliares de Mantenimiento para conocer información sobre medias de espacialidad, croquis, fotografías y videos. Y así proceder a la elaboración del plano en el programa AutoCAD, como realizar el cálculo de metrajes de áreas en Excel del espacio físico.</p> |
| <p>Para la realización del levantamiento del espacio físico del inmueble actual de la Oficina Registral No. 238 del municipio de San José Acatempa del departamento de Jutiapa. Se tuvo contacto previo con Registrador Civil y Auxiliares de Mantenimiento para conocer información sobre medias de espacialidad, croquis, fotografías y videos. Y así proceder a la elaboración del plano en el programa AutoCAD, como realizar el cálculo de metrajes de áreas en Excel del espacio físico.</p> |
| <p>Para la realización del levantamiento del espacio físico del inmueble actual de la Oficina Registral No. 358 del municipio de Senahú del departamento de Alta Verapaz. Se tuvo contacto previo con Registrador Civil y Auxiliares de Mantenimiento para conocer información sobre medias de espacialidad, croquis, fotografías y videos. Y así proceder a la elaboración del plano en el programa AutoCAD, como realizar el cálculo de metrajes de áreas en Excel del espacio físico.</p> |
| <p>Para la elaboración de la planificación de juego de planos (plano arquitectónico, plano acotado, plano de muros nuevos, planos de fuerza, plano de iluminación y plano de señalización) para el traslado de Oficina Registral No. 180 del municipio de Villa Canales del departamento de Guatemala. Se sostuvo contacto con Registrador Civil, hasta obtener la aprobación de los mismo.</p> |
| <p>Se tuvo reunión con Supervisor de Infraestructura, para el asesoramiento y revisión de Dictamen Técnico DA-SA-DMSB-0056-2021, para traslado de la Oficina Registral No. 204 del municipio de Santa Catalina La Tinta departamento de Alta Verapaz.</p> |
| <p>Para la realización del modelo 3D en el programa Sketch Up para la propuesta de traslado de la Oficina Registral No. 200 del municipio de San Andrés Itzapa, del departamento de Chimaltenango. Se tuvo contacto previo con Registrador Civil para conocer las necesidades del personal de trabajo como de los usuarios.</p> |
| <p>Para la realización del levantamiento del espacio físico de tercer inmueble propuesto para el traslado de la Oficina Registral No. 207 del municipio de Chisec, del departamento de Alta Verapaz. Se tuvo contacto previo con Registrador Civil y Auxiliares de Mantenimiento para conocer información sobre medias de espacialidad, croquis, fotografías y videos. Y así proceder a la elaboración del plano en el programa AutoCAD, como realizar el cálculo de metrajes de áreas en Excel del espacio físico.</p> |
| <p>Para la realización de dos levantamientos de inmuebles propuestos para la Oficina Registral No. 60 del municipio de Morales, del departamento de Izabal. Se tuvo contacto previo con Registrador Civil y Auxiliares de Mantenimiento para conocer información sobre medias de espacialidad, croquis, fotografías y videos. Y así proceder a la elaboración del plano en el programa AutoCAD, como realizar el cálculo de metrajes de áreas en Excel del espacio físico.</p> |
| <p>Para la elaboración de la planificación de juego de planos (plano arquitectónico, plano acotado, plano de muros nuevos, planos de fuerza, plano de iluminación y plano de señalización) para el</p> |

| |
|-------------------------------------------------------------------------------------------------------------------------------------------------------------------------------------------------------------------------------------------------------------------------------------------------------------------------------------------------------------------------------------------------------------------------------------------------------------------------------------|
| <p>traslado de Oficina Registral No. 200 del municipio de San Andrés Iztapa, del departamento de Chimaltenango. Se sostuvo contacto con Registrador Civil, hasta obtener la aprobación de los mismo.</p> |
| <p>Se tuvo reunión con Supervisor de Infraestructura, para el asesoramiento y revisión de Dictamen Técnico DA-SA-DMSB-0066-2021, para traslado de la Oficina Registral No. 207 del municipio de Chisec departamento de Alta Verapaz.</p> |
| <p>Se tuvo reunión con Supervisor de Infraestructura, para el asesoramiento y revisión de Dictamen Técnico DA-SA-DMSB-0069-2021, para traslado de la Oficina Registral No. 299 del municipio de San José Pínula departamento de Guatemala.</p> |
| <p>Se tuvo reunión con Supervisor de Infraestructura, para el asesoramiento y revisión de Dictamen Técnico DA-SA-DMSB-0071-2021, para traslado de la Oficina Registral No.24 del municipio de Chiantla del departamento de Huehuetenango.</p> |
| <p>Para la realización del modelo 3D en el programa Sketch Up para la propuesta de traslado de la Oficina Registral No. 24 del municipio de Chiantla, del departamento de Huehuetenango. Se tuvo contacto previo con Registrador Civil para conocer las necesidades del personal de trabajo como de los usuarios.</p> |
| <p>Para la realización del levantamiento del espacio físico actual de la Oficina Registral No. 220 del municipio de Monjas, del departamento de Jalapa. Se tuvo contacto previo con Registrador Civil y Auxiliares de Mantenimiento para conocer información sobre medias de espacialidad, croquis, fotografías y videos. Y así proceder a la elaboración del plano en el programa AutoCAD, como realizar el cálculo de metrajes de áreas en Excel del espacio físico.</p> |
| <p>Para la realización del levantamiento del espacio físico actual de la Oficina Registral No. 237 del municipio de Mataquescuintla, del departamento de Jalapa. Se tuvo contacto previo con Registrador Civil y Auxiliares de Mantenimiento para conocer información sobre medias de espacialidad, croquis, fotografías y videos. Y así proceder a la elaboración del plano en el programa AutoCAD, como realizar el cálculo de metrajes de áreas en Excel del espacio físico.</p> |
| <p>Para la elaboración de la planificación de juego de planos (plano arquitectónico, plano acotado, plano de muros nuevos, planos de fuerza, plano de iluminación y plano de señalización) para el traslado de Oficina Registral No.24 del municipio de Chiantla del departamento de Huehuetenango. Se sostuvo contacto con Registrador Civil, hasta obtener la aprobación de los mismo.</p> |

PRODUCTOS O RESULTADOS DEL CONTRATO 033-2021.

| |
|-----------------------------------------------------------------------------------------------------------------------------------------------------------------------------------------------------------------------------------------------------------------------------------------------------------------------------------------------------------------------------------------------------------|
| Plano en Auto Cad, Metraje de áreas en Excel y Plano en PDF del levantamiento (dibujo proporcionado por Auxiliares de Mantenimiento) del espacio físico de propuesta de traslado No.3 para la oficina No.341 del municipio de San Sebastián Huehuetenango, del departamento de Huehuetenango. |
| Plano en Auto Cad, Metraje de áreas en Excel y Plano en PDF del levantamiento (dibujo proporcionado por Auxiliares de Mantenimiento) del espacio físico de propuesta de traslado No.1 para la oficina No.64 del municipio de Pueblo Nuevo Viñas, del departamento de Santa Rosa. |
| Plano en Auto Cad, Metraje de áreas en Excel y Plano en PDF del levantamiento (dibujo proporcionado por Auxiliares de Mantenimiento) del espacio físico actual de la oficina No.186 del municipio de Fray Bartolomé de las Casas, del departamento de Alta Verapaz. |
| Plano en Auto Cad, Metraje de áreas en Excel y Plano en PDF del levantamiento (dibujo proporcionado por Auxiliares de Mantenimiento) del espacio físico de dos propuestas de traslado No.1 y No.2 para la oficina No.248 del municipio de Santa Ana Huista, del departamento de Huehuetenango. |
| Planificación de traslados de inmuebles a nivel nacional del Registro Nacional de las Personas –RENAP- durante el periodo del año 2021. |
| Plano en Auto Cad del levantamiento del área del camión JAC H-1042 serie KN |
| Plano en Auto Cad y Plano en PDF de propuesta de diseño arquitectónico, organización espacial y modulación de espacio de trabajo para acondicionar camión JAC H-1042 serie KN y toldo mixto liso LAP X ANP x 7' (camper). |
| Plano en Auto Cad, Metraje de área en Excel y Plano en PDF de propuesta de diseño arquitecto, re ubicación y organización espacial del espacio físico actual de la Unidad de Auditoría Interna para el traslado del departamento de Mantenimiento y Servicios Básicos para realizar dicho traslado al tercer nivel del edificio de la Sede Central del Registro Nacional de las Personas – RENAP- zona 7. |
| Plano en Auto Cad, Metraje de áreas en Excel y plano en PDF del levantamiento (dibujo proporcionado por Auxiliares de Mantenimiento) del espacio físico del estado actual de la oficina No.60 del municipio de Morales, del departamento de Izabal. |
| Plano en Auto Cad, Metraje de áreas en Excel y plano en PDF del levantamiento (dibujo proporcionado por Auxiliares de Mantenimiento) del espacio físico del estado actual de la oficina No.115 del municipio de Sayaxché, del departamento de Petén. |
| Plano en Auto Cad, Metraje de áreas en Excel y plano en PDF del levantamiento (dibujo proporcionado por Auxiliares de Mantenimiento) de propuesta de traslado No.1 de la oficina No. 115 del municipio de Sayaxché, del departamento de Petén. |
| Modelo en 3D en el programa SketchUp del levantamiento y diseño para el traslado de la oficina No.161 del municipio de San Miguel Panán, del departamento de Suchitepéquez. |
| Modelo en 3D en el programa SketchUp del levantamiento y diseño para el traslado de la oficina No.341 del municipio de San Sebastián, del departamento de Huehuetenango |
| Juego de planos; plano arquitectónico, plano acotado, plano de muros nuevos, planos de fuerza, plano de iluminación y plano de señalización para el traslado de la oficina No.161 del municipio de San Miguel Panán, del departamento de Suchitepéquez. |
| Juego de planos; plano arquitectónico, plano acotado, plano de muros nuevos, planos de fuerza, plano de iluminación y plano de señalización para el traslado de la oficina No.341 del municipio de San Sebastián, del departamento de Huehuetenango. |

| |
|-------------------------------------------------------------------------------------------------------------------------------------------------------------------------------------------------------------------------------------------------------------------------------------------------------------------------------------------------------------------------|
| Plano en Auto Cad, Metraje de áreas en Excel y plano en PDF de modificación de diseño arquitecto, del espacio físico actual de la Unidad de Auditoria Interna para el traslado del departamento de Mantenimiento y Servicios Básicos para realizar dicho traslado al tercer nivel del edificio de la Sede Central del Registro Nacional de las Personas –RENAP- zona 7. |
| Plano en Auto Cad, Metraje de áreas en Excel y plano en PDF del levantamiento (dibujo proporcionado por Auxiliares de Mantenimiento) del espacio físico propuesta de traslado No.1 de la oficina No.258 del municipio de San Juan Alotenango, del departamento de Sacatepéquez. |
| Plano en Auto Cad, Metraje de áreas en Excel y plano en PDF del levantamiento (dibujo proporcionado por Auxiliares de Mantenimiento) de propuesta de traslado No.1 de la oficina No.159 del municipio de San Vicente Pacaya, del departamento de Escuintla. |
| Plano en Auto Cad, Metraje de áreas en Excel y plano en PDF del levantamiento (dibujo proporcionado por Auxiliares de Mantenimiento) de propuesta de traslado No.1 de la oficina No.360 del municipio de Puerto Barrios, del departamento de Izabal. |
| Modelo en 3D en el programa SketchUp del levantamiento, diseño y organización espacial para el traslado de la oficina No. 154 del municipio de Santo Tomas la Unión, del departamento de Suchitepéquez. |
| Modelo en 3D en el programa SketchUp del levantamiento, diseño arquitectónico y organización espacial para el traslado de la oficina No.186 del municipio de Fray Bartolomé de las Casas, del departamento de Alta Verapaz. |
| Modelo en 3D en el programa SketchUp del levantamiento, diseño arquitectónico y organización espacial para el traslado de la oficina No. 360 del municipio de Puerto Barrios, del departamento de Izabal. |
| Juego de planos; plano arquitectónico, plano acotado, plano de muros nuevos, planos de fuerza, plano de iluminación y plano de señalización para el traslado de oficina No. 154 del municipio de Santo Tomas la Unión, del departamento de Suchitepéquez. |
| Juego de planos; plano arquitectónico, plano acotado, plano de muros nuevos, planos de fuerza, plano de iluminación y plano de señalización para el traslado de oficina No. 186 del municipio de Fray Bartolomé de las Casas, del departamento de Alta Verapaz. |
| Juego de planos; plano arquitectónico, plano acotado, plano de muros nuevos, planos de fuerza, plano de iluminación y plano de señalización para el traslado de oficina No.360 del municipio de Puerto Barrios, del departamento de Izabal. |
| Modelo en 3D en el programa SketchUp del levantamiento, diseño arquitectónico y organización espacial para el traslado de la oficina No. 258 del municipio de San Juan Alotenango, del departamento de Sacatepéquez. |
| Modelo en 3D en el programa SketchUp del levantamiento, diseño arquitectónico y organización espacial para el traslado de la oficina No. 236 del municipio de San Rafael la Independencia, del departamento de Huehuetenango. |
| Plano en Auto Cad, Metraje de áreas en Excel y plano en PDF del levantamiento (dibujo proporcionado por Auxiliares de Mantenimiento) del espacio físico actual de la oficina No. 236 del municipio de San Rafael la Independencia, del departamento de Huehuetenango. |
| Plano en Auto Cad, Metraje de áreas en Excel y plano en PDF del levantamiento (dibujo proporcionado por Auxiliares de Mantenimiento) del espacio físico de la propuesta de traslado de la oficina No. 236 del municipio de San Rafael la Independencia, del departamento de Huehuetenango. |

| |
|------------------------------------------------------------------------------------------------------------------------------------------------------------------------------------------------------------------------------------------------------------------------------------------------------------|
| Plano en Auto Cad, Metraje de áreas en Excel y plano en PDF del levantamiento (dibujo proporcionado por Auxiliares de Mantenimiento) del espacio físico actual de la oficina No. 26 del municipio de Joyabaj, del departamento de Quiché. |
| Plano en Auto Cad, Metraje de áreas en Excel y plano en PDF del levantamiento (dibujo proporcionado por Auxiliares de Mantenimiento) del espacio físico actual de la oficina No. 112 del municipio de San Cristóbal Verapaz, del departamento de Alta Verapaz. |
| Plano en Auto Cad, Metraje de áreas en Excel y plano en PDF del levantamiento (dibujo proporcionado por Auxiliares de Mantenimiento) del espacio físico actual de la oficina No. 164 del municipio de San Pedro Carchá, del departamento de Alta Verapaz. |
| Plano en Auto Cad, Metraje de áreas en Excel y plano en PDF del levantamiento (dibujo proporcionado por Auxiliares de Mantenimiento) del espacio físico actual de la oficina No. 254 del municipio de Santo Domingo Xenacoj, del departamento de Sacatepéquez. |
| Plano en Auto Cad, Metraje de áreas en Excel y plano en PDF del levantamiento (dibujo proporcionado por Auxiliares de Mantenimiento) del espacio físico actual de la oficina No. 285 del municipio de San Bartolo Aguas Calientes, del departamento de Totonicapán. |
| Juego de planos; plano arquitectónico, plano acotado, plano de muros nuevos, planos de fuerza, plano de iluminación y plano de señalización para el traslado de oficina No. 258 del municipio de San Juan Alotenango, del departamento de Sacatepéquez. |
| Juego de planos; plano arquitectónico, plano acotado, plano de muros nuevos, planos de fuerza, plano de iluminación y plano de señalización para el traslado de oficina No. 236 del municipio de San Rafael la Independencia, del departamento de Huehuetenango. |
| Modelo en 3D en el programa SketchUp del levantamiento, diseño arquitectónico y organización espacial para el traslado de la oficina No. 10 del municipio de San Francisco Zapotitlán, del departamento de Suchitepéquez. |
| Modelo en 3D en el programa SketchUp del levantamiento, diseño arquitectónico y organización espacial para el traslado de la oficina No. 115 del municipio de Sayaxché, del departamento de Petén |
| Plano en Auto Cad, Metraje de áreas en Excel y plano en PDF del levantamiento (dibujo proporcionado por Auxiliares de Mantenimiento) del espacio físico del segundo inmueble propuesto para el traslado de la oficina No. 10 del municipio de San Francisco Zapotitlán, del departamento de Suchitepéquez. |
| Plano en Auto Cad, Metraje de áreas en Excel y plano en PDF del levantamiento (dibujo proporcionado por Auxiliares de Mantenimiento) del espacio físico del segundo inmueble propuesto para el traslado de la oficina No. 115 del municipio de Sayaxché, del departamento de Petén. |
| Juego de planos; plano arquitectónico, plano acotado, plano de muros nuevos, planos de fuerza, plano de iluminación y plano de señalización para el traslado de oficina No. 10 del municipio de San Francisco Zapotitlán, del departamento de Suchitepéquez. |
| Juego de planos; plano arquitectónico, plano acotado, plano de muros nuevos, planos de fuerza, plano de iluminación y plano de señalización para el traslado de oficina No. 115 del municipio de Sayaxché, del departamento de Petén. |
| Plano Actualizado en Auto Cad del espacio físico que fue utilizado para la Entrega de DPI y bodega de DPI, del edificio Central del Registro Nacional de las Personas –RENAP- Calzada Roosevelt 13-46, Ciudad de Guatemala, zona 7. |
| Plano en Auto Cad del espacio físico actual y mobiliario del Departamento de Comunicación Social, ubicado en el edificio Central del Registro Nacional de las Personas |


| |
|---------------------------------------------------------------------------------------------------------------------------------------------------------------------------------------------------------------------------------------------------------------------------------------------------------------------------------------------------------------------------------------------------------------|
| -RENAP- Calzada Roosevelt 13-46, Ciudad de Guatemala, zona 7. |
| Modelo en 3D en el programa SketchUp del levantamiento, diseño arquitectónico y organización espacial para el traslado de la Oficina Registral No. 359 del municipio de Raxruhá del departamento de Alta Verapaz. |
| Plano en Auto Cad, Metraje de áreas en Excel y plano en PDF del levantamiento (dibujo proporcionado por Auxiliares de Mantenimiento) del espacio físico actual de la Oficina Registral No. 170 del municipio de Ayutla del departamento de San Marcos. |
| Plano en Auto Cad, Metraje de áreas en Excel y plano en PDF del levantamiento (dibujo proporcionado por Auxiliares de Mantenimiento) del espacio físico actual de la Oficina Registral No. 256 del municipio de Santa María de Jesús del departamento de Sacatepéquez. |
| Plano en Auto Cad, Metraje de áreas en Excel y plano en PDF del levantamiento (dibujo proporcionado por Auxiliares de Mantenimiento) del espacio físico actual de la Oficina Registral No. 327 del municipio de San Cristóbal Cucho del departamento de San Marcos. |
| Juego de planos, cuantificación, cronograma de trabajo y presupuesto para el traslado del Centro de Fotocopiado que se encuentra actualmente en el segundo nivel (a un costado del Centro de Impresión) para el espacio que ocupa la Dirección DVIAS (como bodega de atestados) del edificio Sede Central del Registro Nacional de las Personas –RENAP- Calzada Roosevelt 13-46, Ciudad de Guatemala, zona 7. |
| Juego de planos; plano arquitectónico, plano acotado, plano de muros nuevos, planos de fuerza, plano de iluminación y plano de señalización para el traslado de Oficina Registral No. 359 del municipio de Raxruhá del departamento de Alta Verapaz. |
| Asesoría y revisión de de Dictamen Técnico DA-SA-DMSB-036-2021 con Supervisor de Mantenimiento de Infraestructura, para el traslado de la Oficina Registral No. 10 del municipio de San Francisco Zapotitlán, del departamento de Suchitepéquez. |
| Asesoría y revisión de Dictamen Técnico DA-SA-DMSB-038-2021 con Supervisor de Mantenimiento de Infraestructura, para el traslado de la Oficina Registral No. 170 del municipio de Ayutla del departamento de San Marcos. |
| Asesoría y revisión de Dictamen Técnico DA-SA-DMSB-039-2021 con Supervisor de Mantenimiento de Infraestructura, para el traslado de la Oficina Registral No. 115 del municipio de Sayaxché, departamento Petén. |
| Modelo en 3D en el programa SketchUp del levantamiento, diseño arquitectónico y organización espacial de Dirección de Informática (Centro de Control de la Red -NOC-, Recepción de seguridad, Área de recepción y entrega de equipo, Cuarto de máquinas) del edificio Sede Central del Registro Nacional de las Personas –RENAP- Calzada Roosevelt 13-46, Ciudad de Guatemala, zona 7. |
| Modelo en 3D en el programa SketchUp del levantamiento, diseño arquitectónico y organización espacial para el traslado de la Oficina Registral No. 143 del municipio de Catarina del departamento de San Marcos en modelo 3D SketchUp. |
| Plano en Auto Cad, Metraje de áreas en Excel y plano en PDF del levantamiento (dibujo proporcionado por Auxiliares de Mantenimiento) del espacio físico actual de la Oficina Registral No. 44 del municipio de Concepción Las Minas del departamento de Chiquimula. |
| Plano en Auto Cad, Metraje de áreas en Excel y plano en PDF del levantamiento (dibujo proporcionado por Auxiliares de Mantenimiento) del espacio físico actual de la Oficina Registral No. 50 del municipio de Guastatoya del departamento de El Progreso. |



| |
|---------------------------------------------------------------------------------------------------------------------------------------------------------------------------------------------------------------------------------------------------------------------------------------------------------|
| Plano en Auto Cad, Metraje de áreas en Excel y plano en PDF del levantamiento (dibujo proporcionado por Auxiliares de Mantenimiento) del espacio físico de propuesta de traslado de la Oficina Registral No. 143 del municipio de Catarina del departamento de San Marcos. |
| Plano en Auto Cad, Metraje de áreas en Excel y plano en PDF del levantamiento (dibujo proporcionado por Auxiliares de Mantenimiento) del espacio físico actual de la Oficina Registral No. 166 del municipio de San Diego del departamento de Zacapa. |
| Plano en Auto Cad, Metraje de áreas en Excel y plano en PDF del levantamiento (dibujo proporcionado por Auxiliares de Mantenimiento) del espacio físico propuesto para el traslado de la Oficina Registral No. 166 del municipio de San Diego del departamento de Zacapa. |
| Plano en Auto Cad, Metraje de áreas en Excel y plano en PDF del levantamiento (dibujo proporcionado por Auxiliares de Mantenimiento) del espacio físico actual de la Oficina Registral No. 296 del municipio de Concepción Chiquirichapa del departamento de Quetzaltenango |
| Plano en Auto Cad, Metraje de áreas en Excel y plano en PDF del levantamiento (dibujo proporcionado por Auxiliares de Mantenimiento) del espacio físico actual de la Oficina Registral No. 504 del municipio de San Jorge del departamento de Zacapa. |
| Juego de planos; plano arquitectónico, plano acotado, plano de muros nuevos, planos de fuerza, plano de iluminación y plano de señalización de Dirección de Informática del edificio Sede Central del Registro Nacional de las Personas –RENAP- Calzada Roosevelt 13-46, Ciudad de Guatemala, zona 7. |
| Juego de planos; plano arquitectónico, plano acotado, plano de muros nuevos, planos de fuerza, plano de iluminación y plano de señalización para el traslado de Oficina Registral No. 143 del municipio de Catarina del departamento de San Marcos. |
| Modelo en 3D en el programa SketchUp del levantamiento, diseño arquitectónico y organización espacial para la adecuación del espacio de trabajo del personal como del mobiliario para el traslado de la Oficina Registral No. 106 del municipio de San José el Ídolo del departamento de Suchitepéquez |
| Modelo en 3D en el programa SketchUp del levantamiento, diseño arquitectónico y organización espacial para la adecuación del espacio de trabajo del personal como del mobiliario para el traslado de la Oficina Registral No. 185 del municipio de Santa María Cahabón del departamento de Alta Verapaz |
| Plano en Auto Cad, Metraje de áreas en Excel y plano en PDF del levantamiento (dibujo proporcionado por Auxiliares de Mantenimiento) del espacio físico actual de la Oficina Registral No. 106 del municipio de San José el Ídolo del departamento de Suchitepéquez. |
| Plano en Auto Cad, Metraje de áreas en Excel y plano en PDF del levantamiento (dibujo proporcionado por Auxiliares de Mantenimiento) del espacio físico actual de la Oficina Registral No. 185 del municipio de Santa María Cahabón del departamento de Alta Verapaz. |
| Plano en Auto Cad, Metraje de áreas en Excel y plano en PDF del levantamiento (dibujo proporcionado por Auxiliares de Mantenimiento) del espacio físico actual de la Oficina Registral No. 204 del municipio de Santa Catalina La Tinta, del departamento de Alta Verapaz. |
| Plano en Auto Cad, Metraje de áreas en Excel y plano en PDF del tres levantamiento (dibujos proporcionados por Auxiliares de Mantenimiento) de inmuebles propuestos para el traslado de Oficina Registral No. 204 del municipio de Santa Catalina La Tinta, del departamento de Alta Verapaz. |
| Plano en Auto Cad, Metraje de áreas en Excel y plano en PDF del levantamiento (dibujo proporcionado por Auxiliares de Mantenimiento) del espacio físico de propuesta de traslado de la Oficina Registral No. 228 del municipio de Lanquín del departamento de Alta Verapaz. |

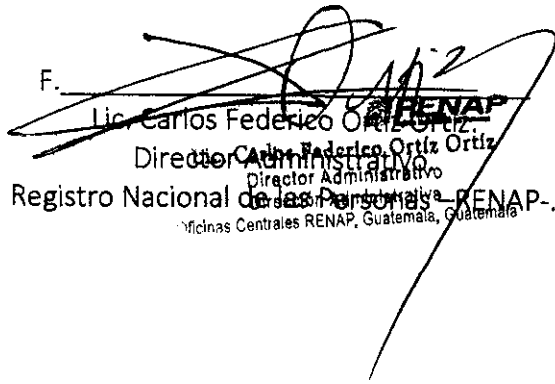
| |
|--------------------------------------------------------------------------------------------------------------------------------------------------------------------------------------------------------------------------------------------------------------------------------------------------------------|
| Plano en Auto Cad, Metraje de áreas en Excel y plano en PDF del levantamiento (dibujo proporcionado por Auxiliares de Mantenimiento) del espacio físico de propuesta de traslado de la Oficina Registral No. 278 del municipio de Totonicapán, del departamento de Totonicapán. |
| Juego de planos; plano arquitectónico, plano acotado, plano de muros nuevos, planos de fuerza, plano de iluminación y plano de señalización para el traslado de Oficina Registral No. 106 del municipio de San José el Ídolo del departamento de Suchitepéquez. |
| Juego de planos; plano arquitectónico, plano acotado, plano de muros nuevos, planos de fuerza, plano de iluminación, plano de señalización y cuantificación de materiales para el traslado de Oficina Registral No. 185 del municipio de Santa María Cahabón del departamento de Alta Verapaz. |
| Asesoría y revisión de Dictamen Técnico DA-SA-DMSB-046-2021 con Supervisor de Mantenimiento de Infraestructura, para el traslado de la Oficina Registral No. 143 del municipio de Catarina del departamento de San Marcos. |
| Modelo en 3D en el programa SketchUp del levantamiento, diseño arquitectónico y organización espacial para la adecuación del espacio de trabajo del personal como del mobiliario para el traslado de la Oficina Registral No. 85 del municipio de San Felipe del departamento de Retalhuleu. |
| Modelo en 3D en el programa SketchUp del levantamiento, diseño arquitectónico y organización espacial para la adecuación del espacio de trabajo del personal como del mobiliario de segunda propuesta de traslado de la oficina No. 115 del municipio de Sayaxché. |
| Modelo en 3D en el programa SketchUp del levantamiento, diseño arquitectónico y organización espacial para la adecuación del espacio de trabajo del personal como del mobiliario para el traslado de la Oficina Registral No. 204 del municipio de Santa Catalina La Tinta del departamento de Alta Verapaz. |
| Plano en Auto Cad, Metraje de áreas en Excel y plano en PDF del levantamiento (dibujo, proporcionado por propietario) del espacio físico del inmueble actual de la Oficina Registral No. 85 del municipio de San Felipe del departamento de Retalhuleu. |
| Plano en Auto Cad, Metraje de áreas en Excel y plano en PDF del levantamiento (dibujo, proporcionado por Auxiliares de Mantenimiento) del espacio físico del inmueble propuesto para el traslado la Oficina Registral No. 85 del municipio de San Felipe del departamento de Retalhuleu. |
| Juego de planos; plano arquitectónico, plano acotado, plano de muros nuevos, planos de fuerza, plano de iluminación, plano de señalización y cuantificación de material para el traslado de Oficina Registral No. 85 del municipio de San Felipe del departamento de Retalhuleu. |
| Juego de planos; plano arquitectónico, plano acotado, plano de muros nuevos, planos de fuerza, plano de iluminación, plano de señalización y cuantificación de material para el segundo inmueble propuesto para traslado de Oficina Registral No.115 del municipio de Sayaxché, del departamento de Petén. |
| Juego de planos; plano arquitectónico, plano acotado, plano de muros nuevos, planos de fuerza, plano de iluminación, plano de señalización y cuantificación de material para el traslado de Oficina Registral No. 204 del municipio de Santa Catalina La Tinta del departamento de Alta Verapaz. |
| Asesoría y revisión de Dictamen Técnico DA-SA-DMSB-0053-2021 con Supervisor de Diseño y Proyectos, para traslado de la el Oficina Registral No. 85 del municipio de San Felipe del departamento de Retalhuleu. |


| |
|-----------------------------------------------------------------------------------------------------------------------------------------------------------------------------------------------------------------------------------------------------------------------------------------------------------------|
| <p>Modelo en 3D en el programa SketchUp del levantamiento, diseño arquitectónico y organización espacial para la adecuación del espacio de trabajo del personal como del mobiliario para el traslado de la Oficina Registral No. 180 del municipio de Villa Canales del departamento de Guatemala</p> |
| <p>Plano en Auto Cad, Metraje de áreas en Excel y plano en PDF del levantamiento (dibujo, proporcionado por Auxiliar de Mantenimiento) del espacio físico del inmueble actual de la Oficina Registral No. 74 del municipio de Pasaco del departamento de Jutiapa.</p> |
| <p>Plano en Auto Cad, Metraje de áreas en Excel y plano en PDF del levantamiento (dibujo, proporcionado por Auxiliar de Mantenimiento) del espacio físico del inmueble actual de la Oficina Registral No. 82 del municipio de Pueblo Nuevo, del departamento de Suchitepéquez.</p> |
| <p>Plano en Auto Cad, Metraje de áreas en Excel y plano en PDF del levantamiento (dibujo, proporcionado por Auxiliar de Mantenimiento) del espacio físico del inmueble actual de la Oficina Registral No. 96 de Ciudad Pedro de Alvarado del municipio Moyuta, del departamento de Jutiapa.</p> |
| <p>Plano en Auto Cad, Metraje de áreas en Excel y plano en PDF del levantamiento (dibujo, proporcionado por Auxiliar de Mantenimiento) del espacio físico del inmueble actual de la Oficina Registral No. 105 del municipio de Zunilito del departamento de Suchitepéquez.</p> |
| <p>Plano en Auto Cad, Metraje de áreas en Excel y plano en PDF del levantamiento (dibujo, proporcionado por Auxiliar de Mantenimiento) del espacio físico del inmueble actual de la Oficina Registral No. 111 del municipio de Santa María Nebaj del departamento de Quiché.</p> |
| <p>Plano en Auto Cad, Metraje de áreas en Excel y plano en PDF del levantamiento (dibujo, proporcionado por Auxiliar de Mantenimiento) del espacio físico del inmueble actual de la Oficina Registral No. 168 del municipio de Santa Antonio Suchitepéquez del departamento de Suchitepéquez.</p> |
| <p>Plano en Auto Cad, Metraje de áreas en Excel y plano en PDF del levantamiento (dibujo, proporcionado por Auxiliar de Mantenimiento) del espacio físico del inmueble actual de la Oficina Registral No. 238 del municipio de San José Acatempa del departamento de Jutiapa.</p> |
| <p>Plano en Auto Cad, Metraje de áreas en Excel y plano en PDF del levantamiento (dibujo, proporcionado por Auxiliar de Mantenimiento) del espacio físico del inmueble actual de la Oficina Registral No. 358 del municipio de Senahú del departamento de Alta Verapaz.</p> |
| <p>Juego de planos; plano arquitectónico, plano acotado, plano de muros nuevos, planos de fuerza, plano de iluminación, plano de señalización para el traslado de Oficina Registral Oficina Registral No. 180 del municipio de Villa Canales del departamento de Guatemala.</p> |
| <p>Asesoría y revisión de Dictamen Técnico DA-SA-DMSB-0056-2021 con Supervisor de Infraestructura, para traslado de la el Oficina Registral No. 204 del municipio de Santa Catalina La Tinta departamento de Alta Verapaz.</p> |
| <p>Modelo en 3D en el programa SketchUp del levantamiento, diseño arquitectónico y organización espacial para la adecuación del espacio de trabajo del personal como del mobiliario para el traslado de la Oficina Registral No. 200 del municipio de San Andrés Iztapa, del departamento de Chimaltenango.</p> |
| <p>Plano en Auto Cad, Metraje de áreas en Excel y plano en PDF del levantamiento (dibujo, proporcionado por Auxiliares de Mantenimiento) del espacio físico del inmueble propuesto para el traslado de la Oficina Registral No. 24 del municipio de Chiantla, del departamento de Huehuetenango</p> |
| <p>Plano en Auto Cad, Metraje de áreas en Excel y plano en PDF del levantamiento (dibujo, proporcionado por Registrador Civil) del espacio físico de tercer inmueble propuesto para el</p> |

| |
|------------------------------------------------------------------------------------------------------------------------------------------------------------------------------------------------------------------------------------------------------------------------------------------------|
| traslado de la Oficina Registral No. 207 del municipio de Chisec, del departamento de Alta Verapaz. |
| Plano en Auto Cad, Metraje de áreas en Excel y plano en PDF de dos levantamientos (dos dibujos, proporcionado por Registrado Civil) del espacio físico de inmuebles propuestos para la Oficina Registral No. 60 del municipio de Morales, del departamento de Izabal. |
| Juego de planos; plano arquitectónico, plano acotado, plano de muros nuevos, planos de fuerza, plano de iluminación, plano de señalización para el traslado de Oficina Registral Oficina Registral No. 200 del municipio de San Andrés Iztapa, del departamento de Chimaltenango. |
| Asesoría y revisión de Dictamen Técnico DA-SA-DMSB-0066-2021 con Supervisor de Infraestructura, para traslado de la Oficina Registral No. 207 del municipio de Chisec departamento de Alta Verapaz. |
| Asesoría y revisión de Dictamen Técnico DA-SA-DMSB-0069-2021 con Supervisor de Infraestructura, para traslado de la Oficina Registral No. 299 del municipio de San José Pínula departamento de Guatemala. |
| Asesoría y revisión de Dictamen Técnico DA-SA-DMSB-0071-2021 con Supervisor de Infraestructura, para traslado de la Oficina Registral No.24 del municipio de Chiantla del departamento de Huehuetenango. |
| Modelo en 3D en el programa SketchUp del levantamiento, diseño arquitectónico y organización espacial para la adecuación del espacio de trabajo del personal como del mobiliario para el traslado de la Oficina Registral No. 24 del municipio de Chiantla, del departamento de Huehuetenango. |
| Plano en Auto Cad, Metraje de áreas en Excel y plano en PDF del levantamiento (dibujo, proporcionado por Registrador Civil) del espacio físico actual de la Oficina Registral No. 220 del municipio de Monjas, del departamento de Jalapa. |
| Plano en Auto Cad, Metraje de áreas en Excel y plano en PDF del levantamiento (dibujo, proporcionado por Registrador Civil) del espacio físico actual de la Oficina Registral No.237 del municipio de Mataquescuintla, del departamento de Jalapa. |
| Juego de planos; plano arquitectónico, plano acotado, plano de muros nuevos, planos de fuerza, plano de iluminación, plano de señalización y cuantificación de material para el traslado de Oficina Registral No. 24 del municipio de Chiantla del departamento de Huehuetenango. |

F. 
 Arq. Ana Cecilia Guadalupe
 Orellana Delgado.


 Ingeniero Erwin Alfredo Izeppi Oliva
 Jefe de Mantenimiento y Servicios Básicos
 F. 
 Dirección Administrativa
 Sede Central, RENAP, Guatemala, Guatemala.
 Ing. Erwin Alfredo Izeppi Oliva.
 Jefe de Mantenimiento y Servicios Básicos.

F. 
 Lic. Carlos Federico Ortiz Ortiz
 Director Administrativo
 Director Administrativo
 Registro Nacional de las Personas - RENAP -
 Oficinas Centrales RENAP, Guatemala, Guatemala.






No. Correlativo: 2021- 861

SOLVENCIA DE INVENTARIOS

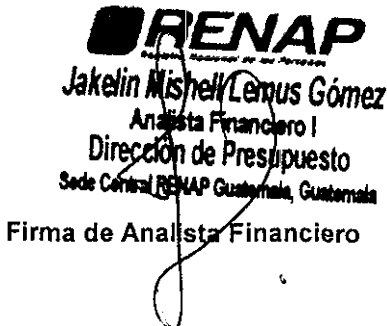
Nombre del Empleado: Ana Cecilia Guadalupe Orellana Delgado Id Empl: 10487
 Código Empleado: 029
 CUI: 2885411461601
 NIT: 96146435
 Cargo: Profesional en Diseño Arquitectónico y Planificación
 Dependencia: Dirección Administrativa Id Depend: 122

A la fecha, el empleado no tiene bienes inventariables, fungibles y dispositivos de enrolamiento, cargados en el Sistema de Inventarios del RENAP, por lo cual no hay inconveniente para extenderle la presente SOLVENCIA GENERAL DE BIENES.

Emitido a la presente fecha: 02/12/2021 10:45:23



Firma del Empleado



RENAP
 Registro Nacional de las Personas
 Jakelin Mishell Lemus Gómez
 Analista Financiero I
 Dirección de Presupuesto
 Sede Central RENAP Guatemala, Guatemala
 Firma de Analista Financiero