



DOCUMENTOS DE RESPALDO AL
INFORME DE GESTIÓN Y RENDICIÓN DE CUENTAS
MINISTERIO DE FINANZAS PÚBLICAS

Año 2023

Primer cuatrimestre

(enero - abril)

REGISTRO CENTRAL DE LAS PERSONAS

Guatemala, mayo de 2023

REGISTRO CENTRAL DE LAS PERSONAS

Guatemala, 2 de febrero de 2023
Oficio No. RCP-P-074-2023
Registro Nacional de las Personas



Licenciada
Mónica René Recinos Casanova
Director de Gestión y Control Interno en Funciones
Registro Nacional de las Personas -RENAP-
Su Despacho

Licenciada Recinos Casanova:

Respetuosamente nos dirigimos a usted en seguimiento al **MEMORÁNDUM DGCI-SPFI-DPP-001-2023** de fecha 5 de enero de 2023, con asunto **INFORMES DE EJECUCIÓN DE METAS FÍSICAS INSTITUCIONALES 2023 Y REGISTROS EN EL SISTEMA INFORMÁTICO DE GESTIÓN -SIGES-**, por medio del cual se trasladó la calendarización para el registro en SIGES y la entrega de informes de metas físicas institucionales del 2023, a la Dirección de Gestión y Control Interno.

Asimismo, de conformidad al artículo 14 del Decreto número 54-2022 del Congreso de la República de Guatemala, Ley del Presupuesto General de Ingresos y Egresos del Estado para el ejercicio fiscal dos mil veintitrés, que establece dentro de otros que, las entidades descentralizadas y autónomas deberán continuar con la implementación de los Módulos del PpR para el presente ejercicio fiscal, por lo que, en el Sistema Informático de Gestión -SIGES- a través del Módulo "Ejecución por Resultados", Sub Módulo de "Ejecución Centro de Costos", cada centro de costo deberá realizar por producto y subproducto los registros correspondientes a:

- a) Programación cuatrimestral de metas físicas institucionales (en estado solicitado).
- b) Reprogramación de metas físicas institucionales (en estado solicitado).
- c) Ejecución mensual de metas físicas institucionales (en estado aprobado).

En cumplimiento a lo anterior, nos permitimos remitir los siguientes documentos:

1. Comprobante generado en el Sistema Informático de Gestión -SIGES- (**R00817586.rpt**) en su estado **APROBADO**, correspondiente a la Ejecución de Metas Físicas Institucionales del mes de enero 2023. (**Anexo I**)
2. Informe de seguimiento temático institucional de "Inscripciones de hechos y actos registrales, realizadas" (**Anexo II**)
3. Informe de seguimiento temático institucional por municipio de inscripciones de hechos y actos registrales realizadas (**Anexo III**)
4. Desglose de inscripciones de hechos y actos registrales por tipo de evento (**Anexo IV**)

5. Desglose temático por municipio de inscripciones de nacimiento realizadas (**Anexo V**)
6. Desglose temático por municipio de inscripciones extemporáneas de nacimiento realizadas (**Anexo VI**)
7. Desglose de certificaciones por país, departamento y municipio (**Anexo VII**)
8. Desglose de certificaciones por evento emitidas en oficinas del RENAP y consulados (**Anexo VIII**)
9. Desglose de certificaciones por evento emitidas por la vía electrónica (**Anexo IX**)

Sin otro particular, nos suscribimos.

Atentamente,




RENAP
Registro Nacional de las Personas

Licda. Jennifer Patricia Balcárcel de León
Gestor de Registro Central de las Personas I
Registro Central de las Personas
SEDE DEL RENAP Guatemala, Guatemala



Licenciado Juan Carlos Toledo Montenegro
Subdirector de Registro Central de las Personas
Registro Central de las Personas
SEDE DEL RENAP Guatemala, Guatemala

Vo.Bo.



1
Caren Ortila Guzmán Sagastume
Registrador Central de las Personas
Registro Central de las Personas
SEDE DEL RENAP Guatemala, Guatemala

Cc. Archivo
COGS/erbh

ANEXO I



CÓDIGO	DENOMINACIÓN ENTIDAD - UNIDAD EJECUTORA - CENTRO DE COSTO	Fecha de Imputación			
11140066-0-17899	Registro de la Población guatemalteca	03	02	2023	
		Día	Mes	Año	
Clase de registro	EJE	Original No.	<input type="text" value="0"/>	Cuatrimestre	<input type="text" value="1"/>
Clase modificación	<input type="text" value="NOR"/> <input checked="" type="text" value="X"/> <input type="text" value="RTO"/>	Comprobante No.	<input type="text" value="1"/>	Mes	Enero



PG-SPG-PY-ACT-OB	R-P-SP Subprod.	Descripción de Producto y Subproducto	Cantidad / Valor	Unidad de Medida
11-0-0-1-0	001-001	Dirección y Coordinación	1.00	Documento
11-0-0-1-0	001-001-0004	Dirección y Coordinación	1.00	Documento
11-0-0-2-0	001-002	Inscripciones de hechos y actos registrales, realizadas	59,713.00	Registro

Observaciones: EJECUCIÓN DE METAS FÍSICAS CORRESPONDIENTE AL MES DE ENERO.

Dispongase la emisión y el registro de esta operación:

APROBADO

1  
 Lic. Edgar Orlando León Hernández
 Supervisor de Centro de Costos
 Registro Central de las Personas

 
 Licda. Jennifer Patricia Balcárcel de León
 FIRMA O SELLO
 Registro Central de las Personas
 SEDE DEL RENAP Guatemala, Guatemala

1  
 Caren Orilla Guzmán Sagastume
 Registrador Central de las Personas
 Registro Central de las Personas
 SEDE DEL RENAP Guatemala, Guatemala
 FIRMA O SELLO

SISTEMA DE GESTION SIGES	Comprobante de Ejecución de Metas de Productos y Subproductos	PAGINA : 2 , DE 2
		FECHA : 3/02/2023
		HORA : 9:03.31
		REPORTE: R00817586.rpt

CÓDIGO	DENOMINACIÓN ENTIDAD - UNIDAD EJECUTORA - CENTRO DE COSTO		Fecha de Imputación		
11140066-0-17899	Registro de la Población guatemalteca		03	02	2023
			Día	Mes	Año
Clase de registro	EJE	Original No.	<input type="text" value="0"/>	Cuatrimestre	<input type="text" value="1"/>
Clase modificación	<input type="text" value="NOR"/> <input checked="" type="text" value="X"/> <input type="text" value="RTO"/>	Comprobante No.	<input type="text" value="1"/>	Mes	Enero


PG-SPG-PY-ACT-OB	R-P-SP Subprod.	Descripción de Producto y Subproducto	Cantidad / Valor	Unidad de Medida
11-0-0-2-0	001-002-0002	Inscripciones de hechos y actos registrales, realizadas	59,713.00	Registro
11-0-0-3-0	001-004	Certificaciones de hechos y actos registrales, emitidas	755,929.00	Documento
11-0-0-3-0	001-004-0001	Certificaciones de hechos y actos registrales, emitidas	755,929.00	Documento


Observaciones: EJECUCIÓN DE METAS FÍSICAS CORRESPONDIENTE AL MES DE ENERO.

Dispongase la emisión y el registro de esta operación:

APROBADO


RENAP
 Lic. Edgar Fernando Balán Hernández
 Supervisor de Centro de Costos
 Registro Central de las Personas



RENAP
 Licda. Jennifer Patricia Balcárcel de León
 Gestor de Registro Central de las Personas
 Registro Central de las Personas
FIRMA O SELLO
 SEDE DEL RENAP Guatemala, Guatemala


RENAP
 Karen Orfilia G. Sagastume
 Registrado (Central de las Personas)
 Registro Central de las Personas
FIRMA O SELLO
 SEDE DEL RENAP Guatemala, Guatemala

ANEXO II

**REGISTRO CENTRAL DE LAS PERSONAS
 INFORME DE SEGUIMIENTO TEMÁTICO INSTITUCIONAL 2023
 MES REPORTADO: ENERO**

No.	Meta	Unidad de medida	Meta			Sexo				Población beneficiada							Pueblo						
			Meta inicial	Meta vigente	Meta ejecutada	Mujeres	Hombres	No definido	Total	Niñez			Juventud 14 - 30 años	Adultos 31 - 60 años	Tercera Edad 61 años en adelante	No definido	Total	Maya	Xinca	Garífuna	Mestizos/ Ladinos	No indican	Total
										0 - 2	3 - 5	6 - 13											
2	Inscripciones de hechos y actos registrales realizadas.	Registro	635,952	635,952	59,713	24,232	34,857	624	59,713	37,549	1,234	1,454	6,321	6,498	6,101	556	59,713	2,652	40	5	10,747	46,269	59,713
2.1	Inscripciones de hechos y actos registrales realizadas.	Registro	635,952	635,952	59,713	24,232	34,857	624	59,713	37,549	1,234	1,454	6,321	6,498	6,101	556	59,713	2,652	40	5	10,747	46,269	59,713
Objetivos																							
Resultados alcanzados		1																					
		2																					
Obstáculos encontrados		1																					
		2																					
Observaciones																							


RENAP
 Licda. Jennifer Patricia Balcárcel de León
 Gestor de Registro Central de las Personas I
 Registro Central de las Personas
 SEDE DEL RENAP Guatemala, Guatemala


RENAP
 Lic. Rafael Arturo Andrade Barillas
 Jefe de Registro Central de las Personas
 Registro Central de las Personas
 sede del RENAP Guatemala, Guatemala


RENAP
 Licenciado Juan Ramiro Toledo Montenegro
 Subdirector de Registro Central de las Personas
 Registro Central de las Personas
 SEDE DEL RENAP Guatemala, Guatemala


RENAP
 Caren Orfilla Guzmán-Sagastume
 Registrador Central de las Personas
 Registro Central de las Personas
 SEDE DEL RENAP Guatemala, Guatemala
 Firma y Sello de la máxima autoridad de la dependencia

ANEXO III

**REGISTRO CENTRAL DE LAS PERSONAS
SEGUIMIENTO TEMÁTICO INSTITUCIONAL 2023
INSCRIPCIONES DE HECHOS Y ACTOS REGISTRALES REALIZADAS
MES REPORTADO: ENERO**

D	M	Departamento / municipio	Sexo				Edad						Pueblo								
			Mujeres	Hombres	No definido	Total	Niños			Juventud	Adultos	Tercera Edad	Total	No definido	Total	Maya	Xinca	Garífuna	Mezizos/L adinos	No indican	Total
							0 - 2	3 - 5	6 - 13												
		REPÚBLICA DE GUATEMALA	24,232	34,857	624	59,713	37,549	1,234	1,454	6,321	6,498	6,101	556	59,713	2,452	40	5	10,747	46,269	59,713	
1		ALTA VERAPAZ	2,014	2,714	17	4,745	3,489	53	52	417	374	328	12	4,745	478	0	0	128	4,119	4,745	
	1	CHIAHA	85	107	2	194	157	3	1	6	6	21	0	194	11	0	0	3	180	194	
	2	CHISEC	32	33	0	65	51	0	0	3	4	5	0	65	4	0	0	1	60	65	
	3	COBÁN	113	170	1	284	183	4	3	41	34	19	0	284	51	0	0	4	229	284	
	4	FRAY BARTOLOMÉ DE LAS CASAS	551	707	2	1,260	981	12	7	100	91	63	6	1,260	89	0	0	55	1,116	1,260	
	5	LANGŪN	189	210	0	399	357	1	3	6	16	63	6	399	23	0	0	4	372	399	
	6	PANZÓS	43	62	1	106	48	0	1	11	13	13	0	106	14	0	0	1	91	106	
	7	RAXRUHÁ	99	128	3	230	189	1	10	7	7	15	1	230	14	0	0	4	212	230	
	8	SAN CRISTÓBAL VERAPAZ	25	30	0	55	44	1	1	1	6	2	0	55	5	0	0	11	49	55	
	9	SAN JUAN CHAMELCO	86	160	0	246	152	4	2	39	33	16	0	246	33	0	0	7	206	246	
	10	SAN MIGUEL TUCURÚ	77	129	5	211	127	1	1	40	17	4	0	211	39	0	0	9	163	211	
	11	SAN PEDRO CARCHÁ	305	377	2	684	462	10	12	80	56	63	1	684	97	0	0	6	581	684	
	12	SANTA CATALINA LA TINTA	110	136	0	246	201	2	3	11	17	12	0	246	20	0	0	4	222	246	
	13	SANTA CRUZ VERAPAZ	36	86	0	122	76	1	1	18	16	10	0	122	21	0	0	10	91	122	
	14	SANTA MARÍA CAHABÓN	97	136	1	234	169	4	0	14	25	22	0	234	22	0	0	5	207	234	
	15	SENAHÚ	57	100	0	157	85	5	2	20	29	16	0	157	26	0	0	11	120	157	
	16	TACTIC	24	53	0	77	49	0	0	13	9	4	0	77	16	0	0	1	60	77	
	17	TAMAHÚ	85	90	0	175	138	4	5	7	13	8	0	175	13	0	0	2	160	175	
		BAJA VERAPAZ	431	617	5	1,055	694	20	12	101	101	120	7	1,055	84	0	0	119	852	1,055	
	1	CIBULCO	53	67	1	121	83	2	1	6	11	17	1	121	12	0	0	7	102	121	
	2	GRANADOS	13	14	0	27	12	0	0	5	3	6	1	27	1	0	0	11	15	27	
	3	PURULHÁ	9	21	0	30	16	0	0	7	1	6	0	30	0	0	0	12	18	30	
	4	RABINAL	84	123	1	208	139	5	3	32	16	12	1	208	37	0	0	0	171	208	
	5	SALAMÁ	43	74	0	119	49	2	3	17	26	21	1	119	22	0	0	9	88	119	
	6	SAN JERÓNIMO	180	250	3	433	346	6	3	17	26	32	3	433	6	0	0	56	371	433	
	7	SAN MIGUEL CHICAJ	20	33	0	53	19	1	2	10	12	9	0	53	2	0	0	22	29	53	
	8	SANTA CRUZ EL CHOL	29	35	0	64	30	4	0	7	6	17	0	64	4	0	0	2	58	64	
		CHIMALTENANGO	941	1,453	6	2,400	1,559	27	26	331	240	212	5	2,400	221	0	0	176	2,003	2,400	
	1	ACATENANGO	17	20	0	37	23	0	1	5	2	6	0	37	1	0	0	6	30	37	
	2	CHIMALTENANGO	324	502	1	827	605	8	11	80	73	46	4	827	15	0	0	75	737	827	
	3	EL TEJAR	67	126	0	193	114	1	0	34	20	24	0	193	36	0	0	7	150	193	
	4	PARRAMOS	15	24	0	39	20	1	1	11	4	2	0	39	3	0	0	7	29	39	
	5	PATZICIA	11	23	0	34	17	2	0	10	5	0	0	34	0	0	0	8	26	34	
	6	PATZÚN	53	52	1	106	74	1	2	7	8	14	0	106	12	0	0	4	90	106	
	7	POCHUJA	67	103	2	172	91	2	4	35	18	21	1	172	39	0	0	6	127	172	
	8	SAN ANDRÉS ITZAPA	12	7	0	19	15	0	0	1	1	2	0	19	0	0	0	3	16	19	
	9	SAN JOSÉ POAQUIL	19	44	0	63	37	2	0	10	5	9	0	63	8	0	0	7	48	63	
	10	SAN JUAN COMALAPA	29	67	0	96	48	0	0	23	14	11	0	96	24	0	0	3	69	96	
	11	SAN MARTÍN JILOTEPEQUE	88	111	0	199	126	1	1	21	23	27	0	199	7	0	0	11	181	199	
	12	SAN PEDRO YEPOCACA	20	36	0	56	37	1	0	10	5	3	0	56	11	0	0	1	44	56	
	13	SANTA APOLONIA	13	37	0	50	18	3	2	12	10	5	0	50	13	0	0	3	34	50	
	14	SANTA CRUZ BALANÁ	146	187	2	335	242	2	3	39	28	21	0	335	36	0	0	6	293	335	
	15	TECFÁN GUATEMALA	31	59	0	90	51	1	0	12	14	12	0	90	12	0	0	6	72	90	
	16	ZARAGOZA	29	55	0	84	41	2	1	21	10	9	0	84	4	0	0	23	57	84	
		CHIGUIMILA	759	976	15	1,750	1,222	46	41	140	128	158	15	1,750	0	0	0	334	1,416	1,750	
	1	CAMOJÁN	82	96	5	183	123	3	6	14	13	22	2	183	0	0	0	37	146	183	
	2	CHIGUIMILA	320	423	4	747	553	20	15	56	42	58	3	747	0	0	0	125	622	747	
	3	CONCEPCIÓN LAS MINAS	12	20	1	33	14	1	0	1	9	7	1	33	0	0	0	15	18	33	
	4	ESQUIPULAS	86	98	0	184	115	7	3	18	25	16	2	184	0	0	0	52	134	184	
	5	IPALA	31	50	1	82	38	1	5	14	7	13	4	82	0	0	0	25	57	82	
	6	JOCOTÁN	132	148	4	284	235	8	5	8	14	14	0	284	0	0	0	20	264	284	
	7	OLOPA	23	42	0	65	46	1	0	7	4	7	0	65	0	0	0	11	54	65	
	8	QUEZALTEPEQUE	34	39	0	73	40	2	3	11	8	8	1	73	0	0	0	27	46	73	
	9	SAN JACINTO	16	27	0	43	19	2	2	11	4	3	2	43	0	0	0	13	30	43	
	10	SAN JOSÉ LA ARADA	7	15	0	22	12	0	1	0	2	7	0	22	0	0	0	6	16	22	
	11	SAN JUAN EDMITA	14	18	0	32	27	1	1	0	0	3	0	32	0	0	0	3	29	32	
		EL PROGRESO	230	382	12	624	345	12	9	73	85	71	9	624	0	0	0	201	423	624	
	1	EL JICARO	14	27	0	41	21	1	0	4	11	4	0	41	0	0	0	14	27	41	
	2	GUASTATOYA	101	172	4	277	187	7	4	26	33	13	7	277	0	0	0	67	210	277	
	3	MORAJÁN	13	21	1	35	12	0	0	5	9	8	1	35	0	0	0	18	17	35	
	4	SAN AGUSTÍN ACASAGUASTLÁN	42	62	4	108	68	1	1	13	8	17	0	108	0	0	0	36	72	108	
	5	SAN ANTONIO LA PAZ	8	17	3	28	7	0	1	10	4	5	1	28	0	0	0	16	12	28	
	6	SAN CRISTÓBAL ACASAGUASTLÁN	6	4	0	10	6	0	0	1	0	3	0	10	0	0	0	3	7	10	
	7	SANARATE	38	61	0	99	52	3	3	10	15	16	0	99	0	0	0	34	65	99	
	8	SANSEARE	8	18	0	26	12	0	0	4	5	5	0	26	0	0	0	13	13	26	
		ESCUINTLA	1,179	1,690	27	2,896	1,745	43													

**REGISTRO CENTRAL DE LAS PERSONAS
SEGUIMIENTO TEMÁTICO INSTITUCIONAL 2023
INSCRIPCIONES DE HECHOS Y ACTOS REGISTRALES REALIZADAS
MÉS REPORTADO: ENERO**

D	M	Departamento / municipio	Población beneficiada																	
			Sexo		No definido	Total	Edad				No definido	Total	Pueblo							
			Mujeres	Hombres			Niñez	Juventud	Adultos	Tercera Edad			Maya	Xinca	Garifuna	Mestizos/Ladinios	No indican	Total		
0 - 2	3 - 5	6 - 13	14 a 30 años	31 a 40 años	41 años en adelante															
8		HUEHUETENANGO	2,037	2,746	44	4,827	3,468	111	146	370	323	374	15	4,827	263	0	0	461	4,123	4,827
1		AQUACATÁN	76	83	2	161	117	3	2	15	10	14	0	161	11	0	0	7	143	161
2		CHIANTLA	227	284	4	515	399	13	19	30	22	29	3	515	37	0	0	15	463	515
3		COLOTENANGO	117	189	1	307	212	9	6	45	18	17	0	307	3	0	0	64	240	307
4		CONCEPCIÓN HUISTA	44	60	0	104	94	1	0	2	1	3	8	104	3	0	0	0	101	104
5		CULICO	25	42	0	67	53	0	2	1	3	6	0	67	5	0	0	0	62	67
6		HUEHUETENANGO	95	145	8	248	164	7	12	27	12	26	0	248	0	0	0	43	205	248
7		JACALTENANGO	283	445	2	730	461	10	16	95	69	72	7	730	16	0	0	187	527	730
8		LA DEMOCRACIA	47	61	0	108	76	3	2	9	4	12	0	108	6	0	0	3	97	108
9		LA LIBERTAD	77	122	1	200	150	4	4	13	12	17	0	200	10	0	0	22	168	200
10		MALACATÁN	53	81	0	134	92	3	4	16	9	10	0	134	5	0	0	21	108	134
11		NENTÓN	20	49	2	71	49	1	2	11	2	4	2	71	2	0	0	13	56	71
12		PETAJÁN	65	85	2	152	106	5	9	9	14	9	0	152	11	0	0	7	134	152
13		SAN ANTONIO HUISTA	9	13	0	22	17	1	1	2	0	0	0	22	0	0	0	1	21	22
14		SAN GASPAR IXCHIL	24	47	2	73	47	2	3	1	8	11	1	73	0	0	0	19	54	73
15		SAN ILDEFONSO IXAHUACÁN	18	19	0	37	27	1	0	6	3	0	0	37	5	0	0	1	31	37
16		SAN JUAN ATITÁN	87	113	2	202	167	4	2	10	13	6	0	202	13	0	0	3	186	202
17		SAN JUAN IXCOY	49	41	0	90	73	1	2	4	2	8	0	90	4	0	0	0	84	90
18		SAN MATEO IXATÁN	42	44	1	87	69	1	4	2	3	7	1	87	3	0	0	2	82	87
19		SAN MIGUEL ACATÁN	85	96	4	185	126	9	6	15	22	6	1	185	22	0	0	1	162	185
20		SAN PEDRO NECTA	41	52	5	98	69	2	2	6	9	10	0	98	7	0	0	1	90	98
21		SAN PEDRO SOLOMA	67	66	0	133	108	3	3	7	5	7	0	133	10	0	0	2	121	133
22		SAN RAFAEL LA INDEPENDENCIA	29	37	0	66	47	0	1	3	7	8	0	66	4	0	0	1	59	66
23		SAN RAFAEL PETZAL	12	30	0	42	28	1	2	5	2	4	0	42	7	0	0	0	35	42
24		SAN SEBASTIÁN COATÁN	28	37	1	66	40	1	1	8	9	7	0	66	13	0	0	0	53	66
25		SAN SEBASTIÁN HUEHUETENANGO	50	70	0	120	76	2	3	14	16	9	0	120	18	0	0	1	101	120
26		SANTA ANA HUISTA	10	21	0	31	22	2	5	1	0	1	0	31	0	0	0	2	29	31
27		SANTA BÁRBARA	62	59	0	121	105	3	2	2	2	7	0	121	3	0	0	0	118	121
28		SANTA CRUZ BARILLAS	72	92	4	168	130	5	4	5	9	15	0	168	13	0	0	0	155	168
29		SANTA EULALIA	19	22	0	41	32	1	2	2	2	2	0	41	3	0	0	0	38	41
30		SANTIAGO CHIMALTENANGO	112	131	3	246	171	11	17	14	21	12	0	246	12	0	0	3	231	246
31		TECTIÁN	18	14	0	32	22	0	3	1	2	4	0	32	0	0	0	4	28	32
32		TODOS SANTOS CUCHUMATÁN	49	62	0	111	82	1	2	5	6	15	0	111	11	0	0	2	98	111
33		UNIÓN CANTERIL	25	34	0	59	37	1	3	5	2	11	0	59	0	0	0	16	43	59
9		IZABAL	574	846	37	1,459	915	28	36	110	198	161	11	1,459	31	0	4	318	1,104	1,459
1		EL ESTOR	93	107	0	200	148	8	8	10	10	16	0	200	15	0	0	6	179	200
2		LIVINGSTON	105	130	0	235	157	7	7	21	21	22	0	235	13	0	2	29	191	235
3		LOS AMATES	62	111	8	181	111	5	8	14	16	27	0	181	0	0	0	39	142	181
4		MORALES	143	204	9	356	220	4	7	35	50	40	0	356	1	0	0	96	259	356
5		PUERTO BARRIOS	173	294	20	487	279	4	6	30	101	56	11	487	2	0	2	148	335	487
10		JALAPA	543	792	6	1,341	953	24	28	99	120	109	8	1,341	0	13	0	240	1,088	1,341
1		JALAPA	371	533	3	907	676	17	13	60	77	56	8	907	0	8	0	145	754	907
2		MATAQUECUNTIL	25	59	0	84	46	2	3	11	11	11	0	84	0	0	0	32	52	84
3		MONJAS	24	32	2	58	33	1	3	7	8	6	0	58	0	0	0	15	43	58
4		SAN CARLOS ALZATATE	28	33	0	61	44	0	2	3	5	7	0	61	0	3	0	6	50	61
5		SAN LUIS JILOTEPEQUE	27	41	1	69	41	2	1	9	9	7	0	69	0	0	0	7	62	69
6		SAN MANUEL CHAPARRÓN	11	7	0	18	6	1	1	4	5	0	0	18	0	0	0	8	10	18
7		SAN PEDRO PINULA	57	87	0	144	107	1	5	8	6	17	0	144	0	0	0	27	117	144
11		JUTIAPA	673	1,047	35	1,775	1,031	32	33	191	222	267	19	1,775	1	9	0	549	1,216	1,775
1		AGUA BLANCA	13	31	2	46	13	0	1	4	17	11	0	46	0	0	0	24	22	46
2		ASUNCIÓN MITA	50	105	3	158	68	1	3	20	29	35	2	158	0	0	0	77	81	158
3		ATESCATEMPA	19	38	4	61	28	2	0	9	11	10	1	61	0	0	0	24	37	61
4		COMAPA	42	63	0	105	67	1	4	8	7	18	0	105	0	0	0	35	70	105
5		CONGUACO	34	44	5	83	52	2	0	9	11	7	2	83	0	0	0	21	62	83
6		EL ADELANTO	14	13	0	27	18	0	1	3	4	1	0	27	0	0	0	5	22	27
7		EL PROGRESO	24	73	4	103	31	0	4	25	22	18	3	103	0	0	0	37	66	103
8		JALPATIAGUA	28	63	2	93	33	2	3	11	19	24	1	93	0	0	0	49	44	93
9		JEREZ	9	8	1	18	6	0	1	3	3	5	0	18	0	0	0	6	9	18
10		JUTIAPA	290	415	5	710	533	15	8	51	48	49	6	710	1	9	0	121	579	710
11		MOYUTA	44	80	4	130	62	5	3	15	25	18	2	130	0	0	0	50	80	130
12		PASACO	22	18	3	43	20	0	2	7	5	8	1	43	0	0	0	16	27	43
13		QUESADA	22	33	1	56	32	2	0	8	3	10	1	56	0	0	0	20	36	56
14		SAN JOSÉ ACATEMPA	6	19	0	25	11	1	0	6	3	4	0	25	0	0	0	11	14	25
15		SANTA CATERINA MITA	30	36	1	67	33	1	2	5	10	18	0	67	0	0	0	30	39	67
16		YUPUTEPEQUE	12	16	0	28	15	0	0	5	3	5	0	28	0	0	0	11	17	28
17		ZAPOTITLÁN	10	10	0	20	9	0	1	2	2	6	0	20	0	0	0	9	11	20
12		PETÉN	861	1,104	38	2,003	1,337	53	60	193	200	137	23	2,003	40	0	0	374	1,587	2,003
1		DOLORES	38	37	2	77	48	3												

**REGISTRO CENTRAL DE LAS PERSONAS
SEGUIMIENTO TEMÁTICO INSTITUCIONAL 2023
INSCRIPCIONES DE HECHOS Y ACTOS REGISTRALES REALIZADAS
MES REPORTADO: ENERO**

D	M	Departamento / municipio	Sexo				Edad							Pueblo						
			Mujeres	Hombres	No definido	Total	Niñez			Juventud	Adultos	Tercera Edad	No definido	Total	Maya	Xinca	Garífuna	Mestizo/L adinos	No indican	Total
							0 - 2	3 - 5	6 - 13											
14		QUICHÉ	1,820	2,428	40	4,288	3,050	61	91	419	313	327	27	4,288	453	0	0	142	3,493	4,288
	1	CANILLA	20	29	1	50	30	1	1	4	2	12	0	50	1	0	0	13	36	50
	2	CHAJUL	95	83	0	143	110	2	1	6	14	10	0	143	9	0	0	1	133	143
	3	CHICAMÁN	42	70	0	112	70	1	0	19	10	12	0	112	17	0	0	5	90	112
	4	CHICHÉ	52	84	0	136	87	3	4	18	12	12	0	136	12	0	0	4	120	136
	5	CHICHICASTENANGO	284	323	5	612	448	4	10	66	34	49	1	612	73	0	0	6	533	612
	6	CHINIQUE	25	32	0	57	33	3	2	7	7	5	0	57	4	0	0	1	52	57
	7	CUNÉN	51	63	2	114	88	3	0	5	9	11	0	114	8	0	0	1	107	114
	8	IXCÁN	168	253	0	421	346	9	13	21	17	15	0	421	30	0	0	18	373	421
	9	JOYABAJ	175	201	5	381	277	5	11	31	29	24	4	381	39	0	0	7	335	381
	10	NEBAJ	101	153	0	254	165	4	9	29	25	20	2	254	37	0	0	5	212	254
	11	PACHALUM	11	19	0	30	14	1	0	1	7	7	0	30	2	0	0	12	16	30
	12	PATZITE	23	24	0	47	42	0	0	1	2	2	0	47	3	0	0	0	44	47
	13	SACAPULAS	82	161	3	246	149	4	6	24	27	36	0	246	25	0	0	11	210	246
	14	SAN ANDRÉS SAUCABAJÁ	38	58	1	97	69	1	2	10	8	7	0	97	9	0	0	1	87	97
	15	SAN ANTONIO ITOENANGO	54	66	4	124	86	3	8	9	8	10	0	124	15	0	0	0	109	124
	16	SAN BARTOLOMÉ JOJCOTENANGO	41	43	0	84	67	2	1	4	5	5	0	84	6	0	0	0	78	84
	17	SAN JUAN COTZAL	45	72	0	117	83	1	2	14	9	8	0	117	19	0	0	3	95	117
	18	SAN PEDRO JOCOPIAS	53	94	0	147	119	0	4	14	6	4	0	147	15	0	0	1	131	147
	19	SANTA CRUZ DEL QUICHÉ	232	297	13	542	340	6	8	79	49	42	18	542	65	0	0	32	445	542
	20	USANTÁN	208	232	4	444	346	5	5	40	20	26	2	444	43	0	0	17	384	444
	21	ZACUALPA	55	71	2	128	81	3	4	17	13	10	0	128	21	0	0	4	103	128
15		RETALHULEU	490	735	8	1,233	748	18	18	148	129	115	17	1,233	7	0	0	341	885	1,233
	1	CHAMPERICO	39	50	1	90	57	2	5	9	10	7	0	90	1	0	0	19	70	90
	2	EL ASINTAL	29	40	1	70	47	2	1	11	6	2	1	70	2	0	0	12	56	70
	3	NUÉVO SAN CARLOS	43	68	0	111	66	1	2	17	14	11	0	111	1	0	0	33	77	111
	4	RETALHULEU	237	335	3	575	370	6	6	64	53	63	13	575	1	0	0	160	414	575
	5	SAN ANDRÉS VILLA SECA	51	75	0	126	87	2	1	16	13	7	0	126	0	0	0	29	97	126
	6	SAN FELIPE RETALHULEU	25	59	2	86	39	2	1	19	13	10	2	86	0	0	0	36	50	86
	7	SAN MARTÍN ZAPOTITLÁN	21	39	0	60	33	2	0	13	5	6	1	60	2	0	0	20	38	60
	8	SAN SEBASTIÁN	30	52	1	83	47	0	2	15	14	5	0	83	0	0	0	24	59	83
	9	SANTA CRUZ MULÚA	15	17	0	32	22	1	0	4	1	4	0	32	0	0	0	8	24	32
16		SACATEPÉQUEZ	515	724	10	1,249	717	23	30	170	145	149	15	1,249	59	1	0	214	975	1,249
	1	ANTIGUA GUATEMALA	26	58	1	85	43	2	4	16	10	9	1	85	2	0	0	14	69	85
	2	CIUDAD VIEJA	165	174	1	340	219	6	3	24	39	43	6	340	5	1	0	63	271	340
	3	JOJCOTENANGO	43	51	0	94	61	0	3	14	7	9	0	94	0	0	0	26	68	94
	4	MAGDALENA MILPAS ALTAS	18	29	0	47	18	1	2	6	11	9	0	47	0	0	0	19	28	47
	5	PASTORES	16	18	0	34	15	2	0	7	3	7	0	34	0	0	0	9	25	34
	6	SAN ANTONIO AGUAS CALIENTES	11	16	0	27	17	0	1	1	3	5	0	27	0	0	0	6	21	27
	7	SAN BARTOLOMÉ MILPAS ALTAS	18	28	1	47	23	2	0	9	7	5	1	47	3	0	0	5	39	47
	8	SAN JUAN ALOUTENANGO	12	14	0	26	13	0	1	3	3	6	0	26	0	0	0	8	18	26
	9	SAN LUCAS SACATEPÉQUEZ	37	65	2	104	56	2	4	13	15	11	3	104	1	0	0	25	78	104
	10	SAN MIGUEL DUEÑAS	12	13	0	25	17	0	0	6	0	2	0	25	0	0	0	2	23	25
	11	SANTA CATARINA BARAHONA	9	15	0	24	16	0	0	2	4	2	0	24	0	0	0	3	21	24
	12	SANTA LUCÍA MILPAS ALTAS	22	47	3	72	31	3	7	12	12	3	4	72	1	0	0	18	53	72
	13	SANTA MARÍA DE JESÚS	41	52	0	93	50	4	2	17	10	10	0	93	12	0	0	7	74	93
	14	SANTIAGO SACATEPÉQUEZ	32	54	1	87	46	0	1	21	7	12	0	87	17	0	0	3	67	87
	15	SANTO DOMINGO XENACOJ	15	32	0	47	28	0	0	8	6	5	0	47	4	0	0	3	40	47
	16	SUMPANGO	38	58	1	97	64	1	2	11	8	11	0	97	14	0	0	3	80	97
17		SAN MARCOS	1,632	2,329	48	4,009	2,623	97	145	329	393	400	22	4,009	78	0	0	770	3,141	4,009
	1	AYUTLA	47	84	8	149	70	4	8	27	24	16	0	149	1	0	0	55	93	149
	2	CATARINA	39	75	0	114	66	1	7	15	14	11	0	114	1	0	0	35	78	114
	3	COMITANCILLO	113	118	0	231	181	3	8	5	16	18	0	231	16	0	0	2	213	231
	4	CONCEPCIÓN TUTUPÁ	118	148	1	267	173	17	18	12	24	23	0	267	20	0	0	4	243	267
	5	EL QUETZAL	38	52	0	90	34	3	5	14	19	15	0	90	0	0	0	39	51	90
	6	EL TUMBADOR	23	29	2	54	30	1	1	5	6	9	2	54	0	0	0	15	39	54
	7	ESQUIRULAS PALO GORDO	49	90	0	139	72	4	1	16	25	21	0	139	0	0	0	60	79	139
	8	IXCHIGUÁN	11	27	0	38	24	1	1	4	2	6	0	38	0	0	0	11	27	38
	9	LA BLANCA	30	40	0	70	54	2	0	2	8	4	0	70	4	0	0	0	66	70
	10	LA REFORMA	44	94	0	138	73	3	5	15	16	26	0	138	0	0	0	53	85	138
	11	MALACATÁN	14	29	0	43	14	0	4	8	6	10	1	43	0	0	0	20	23	43
	12	NUÉVO PROGRESO	260	350	9	619	451	21	22	39	45	35	6	619	2	0	0	93	524	619
	13	OCOS	40	40	1	81	48	4	0	4	12	13	0	81	0	0	0	27	54	81
	14	PAJAPITA	8	20	3	31	13	1	0	4	9	3	1	31	0	0	0	11	20	31
	15	RÍO BLANCO	42	70	3	115	55	3	3	15	25	11	3	115	0	0	0	37	78	115
	16	SAN ANTONIO SACATEPÉQUEZ	7	10	1	18	7	0	2	3	4	2	0	18	0	0	0	8	10	18
	17	SAN CRISTÓBAL CUCHO	19	22	1	42	30	0	2	3	2	4	1	42	1	0	0	7	34	42
	18	SAN JOSÉ EL RODEO	10	20	0	30	19	0	0	5	2	4	0	30	0	0	0			

REGISTRO CENTRAL DE LAS PERSONAS
SEGUIMIENTO TEMÁTICO INSTITUCIONAL 2023
INSCRIPCIONES DE HECHOS Y ACTOS REGISTRALES REALIZADAS
MES REPORTADO: ENERO

D	M	Departamento / municipio	Población beneficiada																	
			Sexo				Edad					Pueblo								
			Mujeres	Hombres	No definido	Total	Niñez			Juventud	Adultos	Tercera Edad	No definido	Total	Maya	Xinca	Garifuna	Mestizos/Ladinos	No indican	Total
				0 - 2	3 - 5	6 - 13	14 a 30 años	31 a 40 años	41 años en adelante											
19		SOLOLÁ	594	843	7	1,444	974	10	19	144	137	148	12	1,444	174	0	0	36	1,234	1,444
	1	CONCEPCIÓN	6	15	0	21	14	0	1	1	4	0	21	3	0	0	1	17	21	
	2	NAHUALÁ	86	92	1	179	135	0	3	10	12	19	0	179	18	0	0	2	159	179
	3	PANAJACHEL	23	32	0	55	32	2	2	8	7	4	0	55	5	0	0	4	46	55
	4	SAN ANDRÉS SEMETABAJ	18	29	0	47	35	0	0	4	2	6	0	47	4	0	0	1	42	47
	5	SAN ANTONIO PALOPÓ	13	17	0	30	20	0	0	3	4	2	1	30	3	0	0	0	27	30
	6	SAN JOSÉ CHACAYÁ	5	10	0	15	8	0	0	3	3	1	0	15	3	0	0	1	11	15
	7	SAN JUAN LA LAGUNA	13	16	0	29	23	0	0	1	2	3	0	29	4	0	0	0	25	29
	8	SAN LUCAS TOLIMÁN	36	67	0	103	62	1	5	16	13	6	0	103	16	0	0	3	84	103
	9	SAN MARCOS LA LAGUNA	1	2	0	3	3	0	0	0	0	0	0	3	0	0	0	0	3	3
	10	SAN PABLO LA LAGUNA	7	10	0	17	12	0	0	1	0	4	0	17	1	0	0	0	16	17
	11	SAN PEDRO LA LAGUNA	23	28	0	51	22	1	1	5	8	14	0	51	13	0	0	1	37	51
	12	SANTA CATERINA IXTUAHUACÁN	50	70	4	124	75	3	3	12	13	14	4	124	22	0	0	0	102	124
	13	SANTA CATARINA PALOPO	6	8	0	14	13	0	0	0	0	1	0	14	0	0	0	0	14	14
	14	SANTA CLARA LA LAGUNA	14	22	0	36	21	0	0	4	6	5	0	36	11	0	0	0	25	36
	15	SANTA CRUZ LA LAGUNA	7	14	0	21	11	0	0	4	3	3	0	21	3	0	0	0	18	21
	16	SANTA LUCÍA UTATLÁN	17	40	0	57	28	0	0	13	9	7	0	57	13	0	0	1	43	57
	17	SANTA MARÍA VISITACIÓN	0	21	0	21	3	0	0	4	11	3	0	21	6	0	0	2	13	21
	18	SANTIAGO ATITLÁN	57	75	1	133	88	0	1	11	16	17	0	133	15	0	0	3	115	133
	19	SOLOLÁ	212	275	1	488	369	3	3	44	27	35	7	488	34	0	0	17	437	488
20		SUCHITEPEQUEZ	993	1,391	21	2,405	1,545	46	57	283	218	233	23	2,405	92	0	0	410	1,903	2,405
	1	CHICACAO	72	118	3	193	123	6	7	24	13	20	0	193	5	0	0	18	170	193
	2	CUYOTENANGO	38	50	1	89	45	3	3	15	14	9	0	89	0	0	0	27	62	89
	3	MAZATENANGO	413	474	6	893	728	10	15	44	45	49	2	893	6	0	0	90	797	893
	4	PATULUL	54	72	1	127	73	2	1	16	16	18	1	127	4	0	0	40	83	127
	5	PUEBLO NUEVO	4	19	0	23	7	0	0	10	3	3	0	23	5	0	0	6	12	23
	6	RÍO BRAVO	28	49	2	79	44	0	3	17	8	4	3	79	0	0	0	27	52	79
	7	SAMAYAC	36	44	0	80	42	3	3	12	8	12	0	80	9	0	0	7	64	80
	8	SAN ANTONIO SUCHITEPEQUEZ	61	99	2	162	111	3	3	19	10	16	0	162	12	0	0	20	130	162
	9	SAN BERNARDINO	21	29	0	50	32	1	1	7	4	4	1	50	6	0	0	5	39	50
	10	SAN FRANCISCO ZAPOTITLÁN	33	70	2	105	24	5	6	28	25	12	5	105	4	0	0	35	66	105
	11	SAN GABRIEL	12	25	1	38	12	2	0	7	6	8	3	38	0	0	0	18	20	38
	12	SAN JOSÉ EL IDOLO	7	13	1	21	13	0	0	5	1	2	0	21	0	0	0	5	16	21
	13	SAN JOSÉ LA MÁQUINA	76	74	0	150	83	4	8	13	14	26	2	150	0	0	0	44	106	150
	14	SAN JUAN BAUTISTA	11	14	0	25	13	1	0	3	4	4	0	25	0	0	0	11	14	25
	15	SAN LORENZO	11	23	0	34	17	1	1	7	3	4	1	34	1	0	0	6	27	34
	16	SAN MIGUEL PANÁN	17	15	0	32	25	0	0	3	3	1	0	32	1	0	0	3	28	32
	17	SAN PABLO JOCOPIAS	16	60	0	76	30	1	1	21	13	9	1	76	16	0	0	5	55	76
	18	SANTA BÁRBARA	33	39	0	72	51	1	1	5	2	11	1	72	0	0	0	18	54	72
	19	SANTO DOMINGO SUCHITEPEQUEZ	24	45	2	71	38	2	1	7	11	9	3	71	1	0	0	13	57	71
	20	SANTO TOMÁS LA UNIÓN	19	45	0	64	23	1	3	18	11	8	0	64	22	0	0	3	39	64
	21	ZUNILITO	7	14	0	21	11	0	0	2	4	4	0	21	0	0	0	9	12	21
21		TOTONICAPÁN	779	1,042	6	1,847	1,242	27	45	193	159	158	3	1,847	245	0	0	31	1,571	1,847
	1	MOMOSTENANGO	137	239	3	379	251	9	11	55	27	26	0	379	54	0	0	8	317	379
	2	SAN ANDRÉS XECUL	38	54	0	92	46	1	1	14	21	9	0	92	18	0	0	4	70	92
	3	SAN BARTOLO	22	31	0	53	37	0	1	4	4	7	0	53	4	0	0	0	49	53
	4	SAN CRISTÓBAL TOTONICAPÁN	47	45	1	113	49	2	6	14	17	23	2	113	23	0	0	5	85	113
	5	SAN FRANCISCO EL ALTO	71	97	1	169	87	1	5	24	27	25	0	169	33	0	0	4	132	169
	6	SANTA LUCÍA LA REFORMA	29	33	0	62	33	1	1	5	2	0	0	62	1	0	0	2	59	62
	7	SANTA MARÍA CHIQUIMULA	98	100	1	199	145	3	12	18	9	12	0	199	18	0	0	1	180	199
	8	TOTONICAPÁN	337	443	0	780	594	10	8	59	52	56	1	780	94	0	0	7	679	780
22		ZACAPA	410	410	18	1,038	409	20	25	122	135	121	6	1,038	1	0	0	321	716	1,038
	1	CABAÑAS	15	32	3	50	33	1	0	14	1	1	0	50	0	0	0	9	41	50
	2	ESTANUELA	16	37	0	53	21	0	0	8	22	4	0	53	0	0	0	26	26	53
	3	GUALÁN	64	106	3	173	101	4	4	20	24	19	1	173	0	0	0	40	113	173
	4	HUITÉ	9	16	0	25	18	2	0	2	3	0	0	25	0	0	0	5	20	25
	5	LA UNIÓN	74	84	0	158	133	0	2	5	4	14	0	158	0	0	0	20	138	158
	6	RÍO HONDO	23	56	1	80	34	0	1	19	14	12	0	80	0	0	0	39	41	80
	7	SAN DIEGO	10	9	0	19	13	0	0	2	2	0	0	19	0	0	0	5	14	19
	8	SAN JORGE	14	28	0	42	27	0	0	5	6	3	1	42	0	0	0	13	29	42
	9	TECULUTÁN	42	60	1	103	50	3	5	10	11	23	1	103	0	0	0	40	63	103
	10	USUMATLÁN	20	35	0	55	30	1	4	6	10	2	2	55	0	0	0	17	38	55
	11	ZACAPA	121	147	10	278	149	9	9	31	38	41	1	278	1	0	0	84	193	278

Jennifer Patricia Balcárcel de León
RENAP
Licda. Jennifer Patricia Balcárcel de León
Gestor de Registro Central de las Personas I
Registro Central de las Personas
SEDE DEL RENAP Guatemala, Guatemala

Rafael Ariza Andrade Barillas
RENAP
Lic. Rafael Ariza Andrade Barillas
Jefe de Registro Central de las Personas
Registro Central de las Personas
SEDE DEL RENAP Guatemala, Guatemala


Caren Guzmán Sagastume
RENAP
Caren Guzmán Sagastume
Registrador Central de las Personas
Registro Central de las Personas
SEDE DEL RENAP Guatemala, Guatemala


Juan Ramiro Toledo Montenegro
RENAP
Licenciado Juan Ramiro Toledo Montenegro
Subdirector de Registro Central de las Personas
Registro Central de las Personas
SEDE DEL RENAP Guatemala, Guatemala

ANEXO IV


REGISTRO CENTRAL DE LAS PERSONAS
INFORME DE SEGUIMIENTO TEMÁTICO INSTITUCIONAL 2023
DESGLOSE DE INSCRIPCIONES DE HECHOS Y ACTOS REGISTRALES POR TIPO DE EVENTO
MES REPORTADO: ENERO

No.	Meta	Meta		Población beneficiada																			
		Unidad de medida	Meta inicial	Meta vigente	Meta ejecutada	Sexo				Edad						Pueblo							
						Mujeres	Hombres	No definido	Total	Niñez			Juventud	Adultos	Tercera Edad	No definido	Total	Maya	Xinca	Garfuna	Mestizos/La dínos	No indican	Total
0 - 2	3 - 5	6 - 13	14 - 30 años	31 - 60 años	61 años en adelante	Maya	Xinca	Garfuna	Mestizos/La dínos	No indican	Total												
2.1	Inscripciones de hechos y actos registrales realizadas.	Registro	635,952	635,952	59,713	24,232	34,857	624	59,713	37,549	1,234	1,454	6,321	6,498	6,102	555	59,713	2,652	40	5	10,747	46,269	59,713
2.1.1	Adopciones	Registro			10	6	4	0	10	3	1	2	4	0	0	0	10	0	0	0	2	8	10
2.1.2	Ausencia	Registro			0	0	0	0	0	0	0	0	0	0	0	0	0	0	0	0	0	0	0
2.1.3	Aviso extemporánea de matrimonio	Registro			0	0	0	0	0	0	0	0	0	0	0	0	0	0	0	0	0	0	0
2.1.4	Cambio de nombre	Registro			259	115	144	0	259	15	35	48	95	58	8	0	259	11	0	0	59	189	259
2.1.5	Cambio de régimen matrimonial	Registro			9	0	9	0	9	0	0	0	1	6	0	2	9	0	0	0	5	4	9
2.1.6	Capitulaciones matrimoniales	Registro			80	0	80	0	80	0	0	0	24	48	3	5	80	1	0	0	45	34	80
2.1.7	Cese unión de hecho	Registro			7	0	7	0	7	0	0	0	1	3	1	2	7	0	0	0	4	3	7
2.1.8	Defunción	Registro			9,203	4,144	5,057	2	9,203	720	47	93	810	2,409	5,104	20	9,203	905	21	1	5,030	3,246	9,203
2.1.9	Divorcios	Registro			871	0	871	0	871	0	0	3	142	390	24	312	871	24	0	0	437	410	871
2.1.10	Extranjeros domiciliados	Registro			227	120	107	0	227	2	1	9	85	116	14	0	227	0	0	0	76	151	227
2.1.11	Guatemalteco de origen	Registro			12	9	3	0	12	0	0	0	3	9	0	0	12	0	0	0	8	4	12
2.1.12	Guatemalteco naturalizado	Registro			3	1	2	0	3	0	0	0	0	2	1	0	3	0	0	0	2	1	3
2.1.13	Identificación de notariadad.	Registro			121	64	57	0	121	0	0	0	0	11	107	3	121	0	0	0	49	72	121
2.1.14	Identificación de persona	Registro			871	327	544	0	871	0	1	10	64	466	330	0	871	146	1	0	479	245	871
2.1.15	Inscripción de médico	Registro			94	58	36	0	94	0	0	0	77	17	0	0	94	2	0	0	77	15	94
2.1.16	Interdecepciones	Registro			6	2	4	0	6	0	0	0	1	3	2	0	6	0	0	0	5	1	6
2.1.17	Matrimonios	Registro			7,478	0	7,478	0	7,478	0	0	0	4,470	2,719	277	12	7,478	1,469	16	3	4,301	1,689	7,478
2.1.18	Martinato	Registro			230	97	133	0	230	229	1	0	0	0	0	0	230	86	0	0	70	74	230
2.1.19	Muerte presunta	Registro			1	0	1	0	1	0	0	0	0	0	1	0	1	0	0	0	1	0	1
2.1.20	Nacimientos	Registro			36,865	17,974	18,889	2	36,865	35,455	537	602	167	52	52	0	36,865	0	0	0	0	36,865	36,865
2.1.21	Negativo de Nacimientos	Registro			394	0	0	394	394	8	10	28	124	88	136	0	394	0	0	0	0	394	394
2.1.22	Reconocimiento	Registro			2,606	1,290	1,315	1	2,606	1,117	601	657	218	12	1	0	2,606	2	0	0	38	2,566	2,606
2.1.23	Reconocimiento de refugiado mayor de edad	Registro			3	0	0	3	3	0	0	0	2	1	0	0	3	0	0	0	0	3	3
2.1.24	Reconocimiento de refugiado menor de edad	Registro			0	0	0	0	0	0	0	0	0	0	0	0	0	0	0	0	0	0	0
2.1.25	Rectificación de partida	Registro			197	0	0	197	197	0	0	0	0	0	0	197	197	0	0	0	0	197	197
2.1.26	Reposición de partida de defunción	Registro			0	0	0	0	0	0	0	0	0	0	0	0	0	0	0	0	0	0	0
2.1.27	Reposición de partida de guatemalteco de origen	Registro			0	0	0	0	0	0	0	0	0	0	0	0	0	0	0	0	0	0	0
2.1.28	Reposición de partida de guatemalteco naturalizado	Registro			0	0	0	0	0	0	0	0	0	0	0	0	0	0	0	0	0	0	0
2.1.29	Reposición de partida de libro	Registro			48	23	25	0	48	0	0	0	0	17	31	0	48	0	0	0	1	47	48
2.1.30	Reposición de partida de matrimonio	Registro			2	0	2	0	2	0	0	0	0	0	0	2	2	0	0	0	0	2	2
2.1.31	Reposición de partida de unión de hecho	Registro			0	0	0	0	0	0	0	0	0	0	0	0	0	0	0	0	0	0	0
2.1.32	Reposición de partida de divorcio	Registro			0	0	0	0	0	0	0	0	0	0	0	0	0	0	0	0	0	0	0
2.1.33	Reposición de partida de extranjero domiciliado	Registro			0	0	0	0	0	0	0	0	0	0	0	0	0	0	0	0	0	0	0
2.1.34	Solicitud de reconocimiento de refugiado mayor de edad	Registro			24	0	0	24	24	0	0	0	8	14	2	24	0	0	0	0	24	0	24
2.1.35	Solicitud de reconocimiento de refugiado menor de edad	Registro			1	0	0	1	1	0	0	0	1	0	0	1	0	0	0	0	1	1	1
2.1.36	Tutelas	Registro			7	2	5	0	7	0	0	2	4	0	1	7	0	0	0	1	6	7	7
2.1.37	Unión de hecho	Registro			84	0	84	0	84	0	0	0	20	57	7	0	84	0	0	0	57	18	84


Lic. Jennifer Patricia Balcárcel de León
Jefe de Registro Central de las Personas I
Registro Central de las Personas


Lic. Rafael Arturo Andrade Barillas
Jefe de Registro Civil de las Personas
Registro Central de las Personas
Sede del RENAP, Guatemala, Guatemala


Licenciado Juan Román Toledo Montenegro
Subdirector de Registro Central de las Personas
Registro Central de las Personas
SEDE DEL RENAP, Guatemala, Guatemala


Caren Orfilla Guzmán Sagastume
Registrador Civil de las Personas
Registro Central de las Personas
SEDE DEL RENAP, Guatemala, Guatemala

ANEXO V

**REGISTRO CENTRAL DE LAS PERSONAS
SEGUIMIENTO TEMÁTICO INSTITUCIONAL 2023
INSCRIPCIONES DE NACIMIENTO REALIZADAS
MES REPORTADO: ENERO**

D	M	Departamento / municipio	Sexo				Población beneficiada											Total
			Mujeres	Hombres	No definido	Total	Niñez						Juventud	Adultos	Tercera Edad	No definido		
							0	1	2	3	4	5	6 - 13	14 - 30	31 - 60		61 años en adelante	
7		GUATEMALA	2,561	2,744	1	5,306	4,826	109	81	56	39	24	101	54	14	2	0	5,306
1		AMATITLÁN	119	126	0	245	245	0	0	0	0	0	0	0	0	0	0	245
2		CHINAUTLA	34	41	0	75	74	0	0	0	0	0	0	0	1	0	0	75
3		CHUARRANCHO	16	14	0	30	30	0	0	0	0	0	0	0	0	0	0	30
4		FRAJANES	33	24	0	57	57	0	0	0	0	0	0	0	0	0	0	57
5		GUATEMALA	1,560	1,692	0	3,252	2,782	108	81	55	39	24	96	53	13	1	0	3,252
6		MIXCO	77	82	0	159	155	1	0	1	0	0	2	0	0	0	0	159
7		PALENCIA	41	65	0	106	106	0	0	0	0	0	0	0	0	0	0	106
8		SAN JOSÉ DEL GOLFO	70	68	0	138	135	0	0	0	0	0	2	1	0	0	0	138
9		SAN JOSÉ PINULA	3	6	0	9	9	0	0	0	0	0	0	0	0	0	0	9
10		SAN JUAN SACATEPÉQUEZ	78	73	0	151	151	0	0	0	0	0	0	0	0	0	0	151
11		SAN MIGUEL PETAPA	169	180	0	349	348	0	0	0	0	0	0	0	1	0	0	349
12		SAN PEDRO AYAMPUC	19	14	0	33	33	0	0	0	0	0	0	0	0	0	0	33
13		SAN PEDRO SACATEPÉQUEZ	39	34	0	73	73	0	0	0	0	0	0	0	0	0	0	73
14		SAN RAYMUNDO	37	35	0	72	72	0	0	0	0	0	0	0	0	0	0	72
15		SANTA CATARINA PINULA	30	32	0	62	62	0	0	0	0	0	0	0	0	0	0	62
16		VILLA CANALES	73	70	0	143	143	0	0	0	0	0	0	0	0	0	0	143
17		VILLA NUEVA	163	188	1	352	351	0	0	0	0	0	1	0	0	0	0	352
8		HUEHUETENANGO	1,249	1,413	0	2,662	2,660	0	0	0	0	0	0	1	0	1	0	2,662
1		AGUACATÁN	55	47	0	102	102	0	0	0	0	0	0	0	0	0	0	102
2		CHIANTLA	102	96	0	198	198	0	0	0	0	0	0	0	0	0	0	198
3		COLOTENANGO	71	90	0	161	161	0	0	0	0	0	0	0	0	0	0	161
4		CONCEPCIÓN HUISTA	34	45	0	79	79	0	0	0	0	0	0	0	0	0	0	79
5		CUILCO	17	25	0	42	42	0	0	0	0	0	0	0	0	0	0	42
6		HUEHUETENANGO	51	80	0	131	131	0	0	0	0	0	0	0	0	0	0	131
7		JACALTENANGO	190	215	0	405	405	0	0	0	0	0	0	0	0	0	0	405
8		LA DEMOCRACIA	26	40	0	66	66	0	0	0	0	0	0	0	0	0	0	66
9		LA LIBERTAD	52	71	0	123	123	0	0	0	0	0	0	0	0	0	0	123
10		MALACATANCITO	39	47	0	86	86	0	0	0	0	0	0	0	0	0	0	86
11		NENTÓN	17	29	0	46	46	0	0	0	0	0	0	0	0	0	0	46
12		PETATÁN	40	34	0	74	74	0	0	0	0	0	0	0	0	0	0	74
13		SAN ANTONIO HUISTA	6	7	0	13	13	0	0	0	0	0	0	0	0	0	0	13
14		SAN GASPAR IXCHIL	11	26	0	37	37	0	0	0	0	0	0	0	0	0	0	37
15		SAN ILDEFONSO IXTAHUACÁN	17	10	0	27	26	0	0	0	0	0	1	0	0	0	0	27
16		SAN JUAN ATITÁN	64	75	0	139	139	0	0	0	0	0	0	0	0	0	0	139
17		SAN JUAN IXCOY	35	32	0	67	67	0	0	0	0	0	0	0	0	0	0	67
18		SAN MATEO IXTATÁN	24	30	0	54	54	0	0	0	0	0	0	0	0	0	0	54
19		SAN MIGUEL ACATÁN	32	36	0	68	68	0	0	0	0	0	0	0	0	0	0	68
20		SAN PEDRO NECTA	28	28	0	56	55	0	0	0	0	0	0	0	0	1	0	56
21		SAN PEDRO SOLOMA	48	38	0	86	86	0	0	0	0	0	0	0	0	0	0	86
22		SAN RAFAEL LA INDEPENDENCIA	19	18	0	37	37	0	0	0	0	0	0	0	0	0	0	37
23		SAN RAFAEL PETZAL	8	19	0	27	27	0	0	0	0	0	0	0	0	0	0	27
24		SAN SEBASTIÁN COATÁN	16	16	0	32	32	0	0	0	0	0	0	0	0	0	0	32
25		SAN SEBASTIÁN HUEHUETENANGO	33	34	0	67	67	0	0	0	0	0	0	0	0	0	0	67
26		SANTA ANA HUISTA	2	14	0	16	16	0	0	0	0	0	0	0	0	0	0	16
27		SANTA BÁRBARA	49	41	0	90	90	0	0	0	0	0	0	0	0	0	0	90
28		SANTA CRUZ BARILLAS	42	49	0	91	91	0	0	0	0	0	0	0	0	0	0	91
29		SANTA EULALIA	14	16	0	30	30	0	0	0	0	0	0	0	0	0	0	30
30		SANTIAGO CHIMALTENANGO	48	44	0	92	92	0	0	0	0	0	0	0	0	0	0	92
31		TECTITÁN	12	9	0	21	21	0	0	0	0	0	0	0	0	0	0	21
32		TODOS SANTOS CUCHUMATÁN	32	36	0	68	68	0	0	0	0	0	0	0	0	0	0	68
33		UNIÓN CANTINIL	15	16	0	31	31	0	0	0	0	0	0	0	0	0	0	31
9		IZABAL	338	362	0	700	698	0	0	0	0	0	0	1	1	0	0	700
1		EL ESTOR	41	41	0	82	82	0	0	0	0	0	0	0	0	0	0	82
2		LIVINGSTON	49	54	0	103	102	0	0	0	0	0	1	0	0	0	0	103
3		LOS AMATES	38	52	0	90	90	0	0	0	0	0	0	0	0	0	0	90
4		MORALES	98	82	0	180	180	0	0	0	0	0	0	0	0	0	0	180
5		PUERTO BARRIOS	112	133	0	245	244	0	0	0	0	0	0	0	1	0	0	245
10		JALAPA	392	441	0	833	830	0	0	0	0	0	1	0	2	0	0	833
1		JALAPA	290	321	0	611	610	0	0	0	0	0	0	1	0	0	0	611
2		MATAQUESCUINTLA	14	24	0	38	38	0	0	0	0	0	0	0	0	0	0	38
3		MONJAS	15	11	0	26	26	0	0	0	0	0	0	0	0	0	0	26
4		SAN CARLOS ALZATATE	18	21	0	39	39	0	0	0	0	0	0	0	0	0	0	39
5		SAN LUIS JILOTEPEQUE	18	17	0	35	35	0	0	0	0	0	0	0	0	0	0	35
6		SAN MANUEL CHAPARRÓN	2	2	0	4	4	0	0	0	0	0	0	0	0	0	0	4
7		SAN PEDRO PINULA	35	45	0	80	78	0	0	0	0	0	1	0	1	0	0	80
11		JUTIAPA	433	499	0	932	921	1	1	0	0	0	1	6	1	1	0	932
1		AGUA BLANCA	5	7	0	12	12	0	0	0	0	0	0	0	0	0	0	12
2		ASUNCIÓN MITA	26	34	0	60	60	0	0	0	0	0	0	0	0	0	0	60
3		ATESCATEMPA	7	14	0	21	21	0	0	0	0	0	0	0	0	0	0	21
4		COMAPA	30	29	0	59	59	0	0	0	0	0	0	0	0	0	0	59
5		CONGUACO	24	21	0	45	41	0	0	0	0	0	0	2	1	1	0	45
6		EL ADELANTO	12	7	0	19	16	1	0	0	0	0	0	2	0	0	0	19
7		EL PROGRESO	13	12	0	25	23	0	1	0	0	0	1	0	0	0	0	25
8		JALPATAGUA	9	22	0	31	31	0	0	0	0	0	0	0	0	0	0	31
9		JEREZ	3	2	0	5	5	0	0	0	0	0	0	0	0	0	0	5
10		JUTIAPA	226	267	0	493	492	0	0	0	0	0	0	1	0	0	0	493
11		MOYUTA	24	30	0	54	54	0	0	0	0							

**REGISTRO CENTRAL DE LAS PERSONAS
 SEGUIMIENTO TEMÁTICO INSTITUCIONAL 2023
 INSCRIPCIONES DE NACIMIENTO REALIZADAS
 MES REPORTADO: ENERO**

D	M	Departamento / municipio	Sexo		Población beneficiada													Total			
			Mujeres	Hombres	No definido	Total	Niñez										Juventud		Adultos	Tercera Edad 61 años en adelante	No definido
							0	1	2	3	4	5	6 - 13	14 - 30	31 - 60						
12		PETEN	560	538	0	1,098	1,093	0	1	0	0	0	0	0	2	1	1	0	0	1,098	
1		DOLORES	26	8	0	34	34	0	0	0	0	0	0	0	0	0	0	0	0	0	34
2		EL CHAL	7	10	0	17	17	0	0	0	0	0	0	0	0	0	0	0	0	0	17
3		FLORES	23	25	0	48	47	0	0	0	0	0	0	1	0	0	0	0	0	0	48
4		LA LIBERTAD	77	68	0	145	145	0	0	0	0	0	0	0	0	0	0	0	0	0	145
5		LAS CRUCES	28	19	0	47	47	0	0	0	0	0	0	0	0	0	0	0	0	0	47
6		MELCHOR DE MENCOS	30	27	0	57	56	0	0	0	0	0	0	0	1	0	0	0	0	0	57
7		POPTÚN	97	100	0	197	195	0	1	0	0	0	0	1	0	0	0	0	0	0	197
8		SAN ANDRÉS	11	19	0	30	30	0	0	0	0	0	0	0	0	0	0	0	0	0	30
9		SAN BENITO	121	111	0	232	231	0	0	0	0	0	0	0	0	1	0	0	0	0	232
10		SAN FRANCISCO	8	10	0	18	18	0	0	0	0	0	0	0	0	0	0	0	0	0	18
11		SAN JOSÉ	8	10	0	18	18	0	0	0	0	0	0	0	0	0	0	0	0	0	18
12		SAN LUIS	30	34	0	64	64	0	0	0	0	0	0	0	0	0	0	0	0	0	64
13		SANTA ANA	11	10	0	21	21	0	0	0	0	0	0	0	0	0	0	0	0	0	21
14		SAYAXCHE	83	87	0	170	170	0	0	0	0	0	0	0	0	0	0	0	0	0	170
13		QUETZALTENANGO	939	996	0	1,935	1,931	0	0	0	0	0	0	0	1	1	1	1	0	1,935	
1		ALMOLONGA	19	13	0	32	32	0	0	0	0	0	0	0	0	0	0	0	0	0	32
2		CABRICÁN	25	28	0	53	53	0	0	0	0	0	0	0	0	0	0	0	0	0	53
3		CAJOLÁ	36	19	0	55	55	0	0	0	0	0	0	0	0	0	0	0	0	0	55
4		CANTEL	30	22	0	52	52	0	0	0	0	0	0	0	0	0	0	0	0	0	52
5		COATEPEQUE	287	334	0	621	620	0	0	0	0	0	1	0	0	0	0	0	0	0	621
6		COLOMBA	18	20	0	38	38	0	0	0	0	0	0	0	0	0	0	0	0	0	38
7		CONCEPCIÓN CHIQURICHAPA	15	18	0	33	33	0	0	0	0	0	0	0	0	0	0	0	0	0	33
8		EL PALMAR	17	19	0	36	36	0	0	0	0	0	0	0	0	0	0	0	0	0	36
9		FLORES COSTA CUCA	12	7	0	19	17	0	0	0	0	0	0	0	0	1	1	1	1	0	19
10		GÉNOVA	17	25	0	42	42	0	0	0	0	0	0	0	0	0	0	0	0	0	42
11		HUITÁN	12	20	0	32	32	0	0	0	0	0	0	0	0	0	0	0	0	0	32
12		LA ESPERANZA	27	19	0	46	46	0	0	0	0	0	0	0	0	0	0	0	0	0	46
13		OLINTEPEQUE	16	17	0	33	33	0	0	0	0	0	0	0	0	0	0	0	0	0	33
14		OSTUNCALCO	18	16	0	34	34	0	0	0	0	0	0	0	0	0	0	0	0	0	34
15		PALESTINA DE LOS ALTOS	212	255	0	467	466	0	0	0	0	0	0	1	0	0	0	0	0	0	467
16		QUETZALTENANGO	10	7	0	17	17	0	0	0	0	0	0	0	0	0	0	0	0	0	17
17		SALCAJÁ	18	19	0	37	37	0	0	0	0	0	0	0	0	0	0	0	0	0	37
18		SAN CARLOS SIJA	12	8	0	20	20	0	0	0	0	0	0	0	0	0	0	0	0	0	20
19		SAN FRANCISCO LA UNIÓN	77	61	0	138	138	0	0	0	0	0	0	0	0	0	0	0	0	0	138
20		SAN MARTÍN SACATEPÉQUEZ	34	41	0	75	75	0	0	0	0	0	0	0	0	0	0	0	0	0	75
21		SAN MATEO	6	6	0	12	12	0	0	0	0	0	0	0	0	0	0	0	0	0	12
22		SAN MIGUEL SIGÜILÁ	10	5	0	15	15	0	0	0	0	0	0	0	0	0	0	0	0	0	15
23		SIBILIA	3	10	0	13	13	0	0	0	0	0	0	0	0	0	0	0	0	0	13
24		ZUNIL	8	7	0	15	15	0	0	0	0	0	0	0	0	0	0	0	0	0	15
14		QUICHÉ	1,134	1,197	0	2,331	2,331	0	0	0	0	0	0	0	0	0	0	0	0	2,331	
1		CANILLA	12	11	0	23	23	0	0	0	0	0	0	0	0	0	0	0	0	0	23
2		CHAJUL	36	37	0	73	73	0	0	0	0	0	0	0	0	0	0	0	0	0	73
3		CHICAMÁN	25	23	0	48	48	0	0	0	0	0	0	0	0	0	0	0	0	0	48
4		CHICHÉ	29	37	0	66	66	0	0	0	0	0	0	0	0	0	0	0	0	0	66
5		CHICHICASTENANGO	161	151	0	312	312	0	0	0	0	0	0	0	0	0	0	0	0	0	312
6		CHINIQUE	14	15	0	29	29	0	0	0	0	0	0	0	0	0	0	0	0	0	29
7		CUNÉN	42	42	0	84	84	0	0	0	0	0	0	0	0	0	0	0	0	0	84
8		IXCÁN	107	148	0	255	255	0	0	0	0	0	0	0	0	0	0	0	0	0	255
9		JOYABAJ	117	119	0	236	236	0	0	0	0	0	0	0	0	0	0	0	0	0	236
10		NEBAJ	67	65	0	132	132	0	0	0	0	0	0	0	0	0	0	0	0	0	132
11		PACHALUM	5	8	0	13	13	0	0	0	0	0	0	0	0	0	0	0	0	0	13
12		PATZITE	17	19	0	36	36	0	0	0	0	0	0	0	0	0	0	0	0	0	36
13		SACAPULAS	30	36	0	66	66	0	0	0	0	0	0	0	0	0	0	0	0	0	66
14		SAN ANDRÉS SAJCABAJÁ	26	34	0	60	60	0	0	0	0	0	0	0	0	0	0	0	0	0	60
15		SAN ANTONIO IJOTENANGO	35	38	0	73	73	0	0	0	0	0	0	0	0	0	0	0	0	0	73
16		SAN BARTOLOMÉ JOCOTENANGO	27	29	0	56	56	0	0	0	0	0	0	0	0	0	0	0	0	0	56
17		SAN JUAN COTZAL	27	32	0	59	59	0	0	0	0	0	0	0	0	0	0	0	0	0	59
18		SAN PEDRO JOCOPILAS	44	58	0	102	102	0	0	0	0	0	0	0	0	0	0	0	0	0	102
19		SANTA CRUZ DEL QUICHÉ	147	143	0	290	290	0	0	0	0	0	0	0	0	0	0	0	0	0	290
20		USPANTÁN	127	118	0	245	245	0	0	0	0	0	0	0	0	0	0	0	0	0	245
21		ZACUALPA	39	34	0	73	73	0	0	0	0	0	0	0	0	0	0	0	0	0	73
15		RETALHULEU	322	351	0	673	671	0	0	0	0	0	0	0	2	0	0	0	0	673	
1		CHAMPERICO	22	24	0	46	46	0	0	0	0	0	0	0	0	0	0	0	0	0	46
2		EL ASINTAL	23	18	0	41	41	0	0	0	0	0	0	0	0	0	0	0	0	0	41
3		NUEVO SAN CARLOS	30	30	0	60	60	0	0	0	0	0	0	0	0	0	0	0	0	0	60
4		RETALHULEU	151	182	0	333	331	0	0	0	0	0	0	2	0	0	0	0	0	0	333
5		SAN ANDRÉS VILLA SECA	37	38	0	75	75	0	0	0	0	0	0	0	0	0	0	0	0	0	75
6		SAN FELIPE RETALHULEU	15	19	0	34	34														

REGISTRO CENTRAL DE LAS PERSONAS
 SEGUIMIENTO TEMÁTICO INSTITUCIONAL 2023
 INSCRIPCIONES DE NACIMIENTO REALIZADAS
 MES REPORTADO: ENERO


D	M	Departamento / municipio	Sexo				Población beneficiada											Total
			Mujeres	Hombres	No definido	Total	Niñez						Juventud	Adultos	Tercera Edad 61 años en adelante	No definido		
							0	1	2	3	4	5					6 - 13	
16		SACATEPÉQUEZ	332	290	0	622	617	0	0	1	1	0	1	0	1	1	0	622
	1	ANTIGUA GUATEMALA	12	23	0	35	35	0	0	0	0	0	0	0	0	0	0	35
	2	CIUDAD VIEJA	115	86	0	201	197	0	0	1	1	0	1	0	0	1	0	201
	3	JOCOTENANGO	25	23	0	48	48	0	0	0	0	0	0	0	0	0	0	48
	4	MAGDALENA MILPAS ALTAS	10	6	0	16	16	0	0	0	0	0	0	0	0	0	0	16
	5	PASTORES	9	5	0	14	14	0	0	0	0	0	0	0	0	0	0	14
	6	SAN ANTONIO AGUAS CALIENTES	7	7	0	14	14	0	0	0	0	0	0	0	0	0	0	14
	7	SAN BARTOLOMÉ MILPAS ALTAS	8	11	0	19	19	0	0	0	0	0	0	0	0	0	0	19
	8	SAN JUAN ALOTENANGO	9	2	0	11	11	0	0	0	0	0	0	0	0	0	0	11
	9	SAN LUCAS SACATEPÉQUEZ	25	25	0	50	50	0	0	0	0	0	0	0	0	0	0	50
	10	SAN MIGUEL DUEÑAS	11	5	0	16	16	0	0	0	0	0	0	0	0	0	0	16
	11	SANTA CATARINA BARAHONA	8	6	0	14	13	0	0	0	0	0	0	1	0	0	0	14
	12	SANTA LUCÍA MILPAS ALTAS	13	14	0	27	27	0	0	0	0	0	0	0	0	0	0	27
	13	SANTA MARÍA DE JESÚS	20	19	0	39	39	0	0	0	0	0	0	0	0	0	0	39
	14	SANTIAGO SACATEPÉQUEZ	21	18	0	39	39	0	0	0	0	0	0	0	0	0	0	39
	15	SANTO DOMINGO XENACOJ	9	11	0	20	20	0	0	0	0	0	0	0	0	0	0	20
	16	SUMPANGO	30	29	0	59	59	0	0	0	0	0	0	0	0	0	0	59
17		SAN MARCOS	1,002	1,050	0	2,052	2,046	0	0	0	0	0	3	1	2	0	0	2,052
	1	AYUTLA	26	32	0	58	58	0	0	0	0	0	0	0	0	0	0	58
	2	CATARINA	22	29	0	51	51	0	0	0	0	0	0	0	0	0	0	51
	3	COMITANCILLO	81	76	0	157	157	0	0	0	0	0	0	0	0	0	0	157
	4	CONCEPCIÓN TUTUAPA	35	33	0	68	68	0	0	0	0	0	0	0	0	0	0	68
	5	EL QUETZAL	12	13	0	25	24	0	0	0	0	0	0	1	0	0	0	25
	6	EL TUMBADOR	13	11	0	24	24	0	0	0	0	0	0	0	0	0	0	24
	7	ESQUIPULAS PALO GORDO	29	34	0	63	63	0	0	0	0	0	0	0	0	0	0	63
	8	IXCHIGUÁN	4	12	0	16	16	0	0	0	0	0	0	0	0	0	0	16
	9	LA BLANCA	21	27	0	48	48	0	0	0	0	0	0	0	0	0	0	48
	10	LA REFORMA	19	41	0	60	60	0	0	0	0	0	0	0	0	0	0	60
	11	MALACATÁN	7	6	0	13	13	0	0	0	0	0	0	0	0	0	0	13
	12	NUEVO PROGRESO	198	194	0	392	391	0	0	0	0	0	0	1	0	0	0	392
	13	OCOS	27	10	0	37	37	0	0	0	0	0	0	0	0	0	0	37
	14	PAJAPITA	5	6	0	11	11	0	0	0	0	0	0	1	0	0	0	11
	15	RÍO BLANCO	25	23	0	48	48	0	0	0	0	0	0	0	0	0	0	48
	16	SAN ANTONIO SACATEPÉQUEZ	5	2	0	7	6	0	0	0	0	0	1	0	0	0	0	7
	17	SAN CRISTÓBAL CUCHO	12	14	0	26	26	0	0	0	0	0	0	0	0	0	0	26
	18	SAN JOSÉ EL RODEO	4	11	0	15	15	0	0	0	0	0	0	0	0	0	0	15
	19	SAN JOSÉ OJETENAM	11	14	0	25	25	0	0	0	0	0	0	0	0	0	0	25
	20	SAN LORENZO	15	9	0	24	24	0	0	0	0	0	0	0	0	0	0	24
	21	SAN MARCOS	146	167	0	313	312	0	0	0	0	1	0	0	0	0	0	313
	22	SAN MIGUEL IXTAHUACÁN	44	45	0	89	89	0	0	0	0	0	0	0	0	0	0	89
	23	SAN PABLO	18	20	0	38	38	0	0	0	0	0	0	0	0	0	0	38
	24	SAN PEDRO SACATEPÉQUEZ	42	49	0	91	89	0	0	0	0	1	1	0	0	0	0	91
	25	SAN RAFAEL PIE DE LA CUESTA	15	13	0	28	28	0	0	0	0	0	0	0	0	0	0	28
	26	SIBINAL	7	13	0	20	20	0	0	0	0	0	0	0	0	0	0	20
	27	SIPACAPA	24	20	0	44	44	0	0	0	0	0	0	0	0	0	0	44
	28	TACANÁ	59	57	0	116	116	0	0	0	0	0	0	0	0	0	0	116
	29	TAJUMULCO	24	30	0	54	54	0	0	0	0	0	0	0	0	0	0	54
	30	TEJUTLA	52	39	0	91	91	0	0	0	0	0	0	0	0	0	0	91
18		SANTA ROSA	423	439	0	862	859	0	0	0	0	0	0	3	0	0	0	862
	1	BARBERENA	23	27	0	50	50	0	0	0	0	0	0	0	0	0	0	50
	2	CASILLAS	7	9	0	16	16	0	0	0	0	0	0	0	0	0	0	16
	3	CHIQUIMULLA	26	31	0	57	56	0	0	0	0	0	1	0	0	0	0	57
	4	CUILAPA	284	282	0	566	566	0	0	0	0	0	0	0	0	0	0	566
	5	GUAZACAPÁN	13	10	0	23	23	0	0	0	0	0	0	0	0	0	0	23
	6	NUEVA SANTA ROSA	6	7	0	13	13	0	0	0	0	0	0	0	0	0	0	13
	7	ORATORIO	5	5	0	10	10	0	0	0	0	0	0	0	0	0	0	10
	8	PUEBLO NUEVO VIÑAS	12	12	0	24	24	0	0	0	0	0	0	0	0	0	0	24
	9	SAN JUAN TECUACO	7	7	0	14	14	0	0	0	0	0	0	0	0	0	0	14
	10	SAN RAFAEL LAS FLORES	5	6	0	11	9	0	0	0	0	0	0	2	0	0	0	11
	11	SANTA CRUZ NARANJO	1	8	0	9	9	0	0	0	0	0	0	0	0	0	0	9
	12	SANTA MARÍA IXHUATÁN	7	11	0	18	18	0	0	0	0	0	0	0	0	0	0	18
	13	SANTA ROSA DE LIMA	10	10	0	20	20	0	0	0	0	0	0	0	0	0	0	20
	14	TAXISCO	17	14	0	31	31	0	0	0	0	0	0	0	0	0	0	31
19		SOLOLÁ	401	425	0	826	823	0	0	0	0	1	1	0	0	0	0	826
	1	CONCEPCIÓN	5	7	0	12	12	0	0	0	0	0	0	0	0	0	0	12
	2	NAHUALÁ	55	57	0	112	112	0	0	0	0	0	0	0	0	0	0	112
	3	PANAJACHEL	15	15	0	30	29	0	0	0	0	1	0	0	0	0	0	30
	4	SAN ANDRÉS SEMETABAJ	13	16	0	29	29	0	0	0	0	0	0	0	0	0	0	29
	5	SAN ANTONIO PALOPÓ	7	8	0	15	15	0	0	0	0	0	0	0	0	0	0	15
	6	SAN JOSÉ CHACAYÁ	4	4	0	8	8	0	0	0	0	0	0	0	0	0	0	8
	7	SAN JUAN LA LAGUNA	10	10	0	20	20	0	0	0	0	0	0	0	0	0	0	20
	8	SAN LUCAS TOLIMÁN	20	29	0	49	48	0	0	0	0	0	0	1	0	0	0	49
	9	SAN MARCOS LA LAGUNA	1	2	0	3	3	0	0	0	0	0	0	0	0	0	0	3
	10	SAN PABLO LA LAGUNA	4	7	0	11	11	0	0	0	0	0	0	0	0	0	0	11
	11	SAN PEDRO LA LAGUNA	12	6	0	18	18	0	0	0	0	0	0	0	0	0	0	18
	12	SANTA CATARINA IXTAHUACÁN	31	35	0	66	66	0	0	0	0	0	0	0	0	0	0	66
	13	SANTA CATARINA PALOPO	4	5	0	9	9	0	0	0	0	0	0	0	0	0	0	9
	14	SANTA CLARA LA LAGUNA	11	10	0	21	21	0	0	0	0	0	0	0	0	0	0	21
	15	SANTA CRUZ LA LAGUNA	3	6	0	9	9	0										


**REGISTRO CENTRAL DE LAS PERSONAS
SEGUIMIENTO TEMÁTICO INSTITUCIONAL 2023
INSCRIPCIONES DE NACIMIENTO REALIZADAS
MES REPORTADO: ENERO**

D	M	Departamento / municipio	Población beneficiada															
			Sexo				Edad								No definido	Total		
			Mujeres	Hombres	No definido	Total	Niñez					Juventud	Adultos	Tercera Edad 61 años en adelante				
				0	1	2	3	4	5	6 - 13	14 - 30	31 - 60						
20		SUCHITEPEQUEZ	655	587	0	1,242	1,241	0	0	0	0	0	0	0	1	0	0	1,242
	1	CHICACAO	42	38	0	80	80	0	0	0	0	0	0	0	0	0	0	80
	2	CUYOTENANGO	20	13	0	33	33	0	0	0	0	0	0	0	0	0	0	33
	3	MAZATENANGO	337	327	0	664	664	0	0	0	0	0	0	0	0	0	0	664
	4	PATULUL	27	24	0	51	51	0	0	0	0	0	0	0	0	0	0	51
	5	PUEBLO NUEVO	0	2	0	2	2	0	0	0	0	0	0	0	0	0	0	2
	6	RÍO BRAVO	20	15	0	35	35	0	0	0	0	0	0	0	0	0	0	35
	7	SAMAYAC	18	12	0	30	30	0	0	0	0	0	0	0	0	0	0	30
	8	SAN ANTONIO SUCHITEPEQUEZ	32	39	0	71	71	0	0	0	0	0	0	0	0	0	0	71
	9	SAN BERNARDINO	12	9	0	21	21	0	0	0	0	0	0	0	0	0	0	21
	10	SAN FRANCISCO ZAPOTITLÁN	12	8	0	20	19	0	0	0	0	0	0	1	0	0	0	20
	11	SAN GABRIEL	4	4	0	8	8	0	0	0	0	0	0	0	0	0	0	8
	12	SAN JOSÉ EL IDOLO	5	4	0	9	9	0	0	0	0	0	0	0	0	0	0	9
	13	SAN JOSÉ LA MÁQUINA	41	25	0	66	66	0	0	0	0	0	0	0	0	0	0	66
	14	SAN JUAN BAUTISTA	5	6	0	11	11	0	0	0	0	0	0	0	0	0	0	11
	15	SAN LORENZO	2	6	0	8	8	0	0	0	0	0	0	0	0	0	0	8
	16	SAN MIGUEL PANÁN	15	7	0	22	22	0	0	0	0	0	0	0	0	0	0	22
	17	SAN PABLO JOCOPILAS	10	9	0	19	19	0	0	0	0	0	0	0	0	0	0	19
	18	SANTA BÁRBARA	24	12	0	36	36	0	0	0	0	0	0	0	0	0	0	36
	19	SANTO DOMINGO SUCHITEPEQUEZ	14	18	0	32	32	0	0	0	0	0	0	0	0	0	0	32
	20	SANTO TOMÁS LA UNIÓN	12	6	0	18	18	0	0	0	0	0	0	0	0	0	0	18
	21	ZUNILITO	3	3	0	6	6	0	0	0	0	0	0	0	0	0	0	6
21		TOTONICAPÁN	489	502	0	991	991	0	0	0	0	0	0	0	0	0	0	991
	1	MOMOSTENANGO	79	96	0	175	175	0	0	0	0	0	0	0	0	0	0	175
	2	SAN ANDRÉS XECUL	25	18	0	43	43	0	0	0	0	0	0	0	0	0	0	43
	3	SAN BARTOLO	17	15	0	32	32	0	0	0	0	0	0	0	0	0	0	32
	4	SAN CRISTÓBAL TONICAPÁN	20	17	0	37	37	0	0	0	0	0	0	0	0	0	0	37
	5	SAN FRANCISCO EL ALTO	32	31	0	63	63	0	0	0	0	0	0	0	0	0	0	63
	6	SANTA LUCÍA LA REFORMA	17	18	0	35	35	0	0	0	0	0	0	0	0	0	0	35
	7	SANTA MARÍA CHOQUIMULA	56	44	0	100	100	0	0	0	0	0	0	0	0	0	0	100
	8	TOTONICAPÁN	243	263	0	506	506	0	0	0	0	0	0	0	0	0	0	506
22		ZACAPA	234	247	0	481	481	0	0	0	0	0	0	0	0	0	0	481
	1	CABAÑAS	8	12	0	20	20	0	0	0	0	0	0	0	0	0	0	20
	2	ESTANZUELA	10	7	0	17	17	0	0	0	0	0	0	0	0	0	0	17
	3	GUALÁN	31	45	0	76	76	0	0	0	0	0	0	0	0	0	0	76
	4	HUITÉ	6	4	0	10	10	0	0	0	0	0	0	0	0	0	0	10
	5	LA UNIÓN	53	52	0	105	105	0	0	0	0	0	0	0	0	0	0	105
	6	RÍO HONDO	11	17	0	28	28	0	0	0	0	0	0	0	0	0	0	28
	7	SAN DIEGO	8	4	0	12	12	0	0	0	0	0	0	0	0	0	0	12
	8	SAN JORGE	10	14	0	24	24	0	0	0	0	0	0	0	0	0	0	24
	9	TECULUTÁN	18	23	0	41	41	0	0	0	0	0	0	0	0	0	0	41
	10	USUMATLÁN	11	10	0	21	21	0	0	0	0	0	0	0	0	0	0	21
	11	ZACAPA	68	59	0	127	127	0	0	0	0	0	0	0	0	0	0	127

Licda. Jennifer Patricia Balcárcel de León
Gestor de Registro Central de las Personas I
Registro Central de las Personas
SEDE DEL RENAP Guatemala, Guatemala


Lic. Rafael Arturo Andrade Barillas
Jefe de Registro Central de las Personas
Registro Central de las Personas
sede del RENAP Guatemala, Guatemala


Caren Ortíz Guzmán Sagastume
Registrador Central de las Personas
Registro Central de las Personas
SEDE DEL RENAP Guatemala, Guatemala
Firma y sello de la máxima autoridad de la dependencia


Lic. Juan Ramiro Toledo Montenegro
Gestor de Registro Central de las Personas
Registro Central de las Personas
SEDE DEL RENAP Guatemala, Guatemala

ANEXO VI

REGISTRO CENTRAL DE LAS PERSONAS
SEGUIMIENTO TEMÁTICO INSTITUCIONAL 2023
INSCRIPCIONES EXTEMPORÁNEAS DE NACIMIENTO REALIZADAS
MES REPORTADO: ENERO

D	M	Departamento / municipio	Sexo				Población beneficiada													Total
			Mujeres	Hombres	No definido	Total	Niñez								Juventud 14 a 30 años	Adultos 31 a 60 años	Tercera Edad 61 años en adelante	No definido		
							0	1	2	3	4	5	6 - 13	14 a 30 años					31 a 60 años	
		República de Guatemala	3,138	3,180	0	6,318	4,218	693	343	153	146	115	489	91	25	45	0	6,318		
1		ALTA VERAPAZ	529	480	0	1,009	749	142	56	10	7	9	28	2	1	5	0	1,009		
1		CAHABÓN	33	34	0	67	46	11	5	1	0	0	0	0	0	4	0	67		
2		CHAHAL	2	6	0	8	7	1	0	0	0	0	0	0	0	0	0	8		
3		CHISEC	36	26	0	62	48	8	0	0	1	1	3	1	0	0	0	62		
4		COBÁN	85	62	0	147	107	15	11	4	2	2	6	0	0	0	0	147		
5		FRAY BARTOLOMÉ DE LAS CASAS	21	24	0	45	37	5	1	0	0	1	1	0	0	0	0	45		
6		LANQUÍN	12	14	0	26	19	5	2	0	0	0	0	0	0	0	0	26		
7		PANZÓS	39	46	0	85	67	7	4	1	0	0	6	0	0	0	0	85		
8		RAXRUHÁ	7	7	0	14	13	1	0	0	0	0	0	0	0	0	0	14		
9		SAN CRISTÓBAL VERAPAZ	7	3	0	10	10	0	0	0	0	0	0	0	0	0	0	10		
10		SAN JUAN CHAMELCO	17	26	0	43	37	4	1	0	0	0	0	1	0	0	0	43		
11		SAN PEDRO CARCHÁ	140	124	0	264	173	56	24	0	1	2	8	0	0	0	0	264		
12		SANTA CATALINA LA TINTA	31	24	0	55	43	7	2	0	0	2	0	0	1	0	0	55		
13		SANTA CRUZ VERAPAZ	6	6	0	12	11	0	0	0	0	1	0	0	0	0	0	12		
14		SENAHÚ	41	34	0	75	57	10	4	2	1	0	0	0	1	0	0	75		
15		TACTIC	10	13	0	23	17	3	1	1	1	0	0	0	0	0	0	23		
16		TAMAHÚ	2	6	0	8	6	2	0	0	0	0	0	0	0	0	0	8		
17		TUCURÚ	40	25	0	65	51	7	1	1	1	2	2	0	0	0	0	65		
2		BAJA VERAPAZ	37	34	0	71	55	6	6	1	0	1	0	1	0	1	0	71		
1		CUBULCO	6	6	0	12	9	1	0	1	0	0	0	0	0	1	0	12		
2		GRANADOS	0	1	0	1	1	0	0	0	0	0	0	0	0	0	0	1		
3		PURULHÁ	26	21	0	47	38	4	3	0	0	1	0	1	0	0	0	47		
4		RABINAL	2	1	0	3	1	1	1	0	0	0	0	0	0	0	0	3		
5		SALAMÁ	2	5	0	7	5	0	2	0	0	0	0	0	0	0	0	7		
6		SAN JERÓNIMO	1	0	0	1	1	0	0	0	0	0	0	0	0	0	0	1		
3		CHIMALTENANGO	47	67	0	114	83	9	6	3	2	2	8	1	0	0	0	114		
1		ACATENANGO	2	1	0	3	2	0	0	0	0	0	1	0	0	0	0	3		
2		CHIMALTENANGO	6	17	0	23	16	2	0	1	0	1	2	1	0	0	0	23		
3		COMALAPA	2	4	0	6	3	0	2	0	1	0	0	0	0	0	0	6		
4		EL TEJAR	1	1	0	2	1	1	0	0	0	0	0	0	0	0	0	2		
5		PARRAMOS	1	1	0	2	2	0	0	0	0	0	0	0	0	0	0	2		
6		PATZICÍA	2	8	0	10	7	0	1	0	0	0	2	0	0	0	0	10		
7		PATZÚN	8	3	0	11	9	0	0	1	0	0	1	0	0	0	0	11		
8		POCHUTA	1	0	0	1	1	0	0	0	0	0	0	0	0	0	0	1		
9		SAN ANDRÉS ITZAPA	1	3	0	4	4	0	0	0	0	0	0	0	0	0	0	4		
10		SAN JOSÉ POAQUIL	1	1	0	2	1	1	0	0	0	0	0	0	0	0	0	2		
11		SAN MARTÍN JILOTEPEQUE	1	7	0	8	6	2	0	0	0	0	0	0	0	0	0	8		
12		SANTA APOLONIA	0	5	0	5	4	0	0	0	1	0	0	0	0	0	0	5		
13		SANTA CRUZ BALANYÁ	0	2	0	2	1	1	0	0	0	0	0	0	0	0	0	2		
14		TECPÁN GUATEMALA	14	7	0	21	16	1	2	0	0	0	2	0	0	0	0	21		
15		YEPOCAPA	3	6	0	9	8	1	0	0	0	0	0	0	0	0	0	9		
16		ZARAGOZA	4	1	0	5	2	0	1	1	0	1	0	0	0	0	0	5		
4		CHIQUMULA	150	147	0	297	197	37	20	8	9	5	17	3	1	0	0	297		
1		CAMOTÁN	22	16	0	38	25	3	1	2	0	0	4	3	0	0	0	38		
2		CHIQUMULA	33	37	0	70	48	4	1	2	5	2	8	0	0	0	0	70		
3		CONCEPCIÓN LAS MINAS	1	0	0	1	0	0	0	0	0	0	0	1	0	0	0	1		
4		ESQUIPULAS	15	10	0	25	20	1	2	1	0	1	0	0	0	0	0	25		
5		IPALA	2	1	0	3	2	0	0	0	0	0	1	0	0	0	0	3		
6		JOCOTÁN	69	72	0	141	87	26	16	2	4	2	4	0	0	0	0	141		
7		OLOPA	5	5	0	10	8	1	0	1	0	0	0	0	0	0	0	10		
8		QUEZALTEPEQUE	1	2	0	3	3	0	0	0	0	0	0	0	0	0	0	3		
9		SAN JACINTO	2	1	0	3	1	2	0	0	0	0	0	0	0	0	0	3		
10		SAN JOSÉ LA ARADA	0	1	0	1	1	0	0	0	0	0	0	0	0	0	0	1		
11		SAN JUAN ERMITA	0	2	0	2	2	0	0	0	0	0	0	0	0	0	0	2		
5		EL PROGRESO	18	10	0	28	21	4	0	0	1	0	0	0	2	0	0	28		
1		EL JICARO	2	0	0	2	2	0	0	0	0	0	0	0	0	0	0	2		
2		GUASTATOYA	7	4	0	11	6	3	0	0	1	0	0	0	1	0	0	11		
3		MORAZÁN	0	1	0	1	1	0	0	0	0	0	0	0	0	0	0	1		
4		SAN AGUSTÍN ACASAGUASTLÁN	4	4	0	8	8	0	0	0	0	0	0	0	0	0	0	8		
5		SAN CRISTÓBAL ACASAGUASTLÁN	2	0	0	2	1	0	0	0	0	0	0	0	1	0	0	2		
6		SANARATE	2	1	0	3	3	0	0	0	0	0	0	0	0	0	0	3		
7		SANSARÉ	1	0	0	1	0	1	0	0	0	0	0	0	0	0	0	1		
6		ESCUINTLA	143	134	0	277	140	29	26	10	9	8	46	4	1	4	0	277		
1		ESCUINTLA	27	36	0	63	30	7	8	1	1	3	11	2	0	0	0	63		
2		GUANAGAZAPA	0	1	0	1	1	0	0	0	0	0	0	0	0	0	0	1		
3		ITZAPA	4	2	0	6	5	1	0	0	0	0	0	0	0	0	0	6		
4		LA DEMOCRACIA	5	5	0	10	6	0	0	1	1	1	1	0	0	0	0	10		
5		LA GOMERA	10	9	0	19	9	1	4	1	0	0	4	0	0	0	0	19		
6		MASAGUA	11	11	0	22	13	4	1	2	1	0	1	0	0	0	0	22		
7		NUEVA CONCEPCIÓN	9	6	0	15	8	0	1	1	0	1	3	1	0	0	0	15		
8		PALÍN	9	7	0	16	12	3	0	0	0	0	0	0	1	0	0	16		
9		SAN JOSÉ	14	14	0	28	17	0	2	1	3	1	3	1	0	0	0	28		
10		SAN VICENTE PACAYA	5	3	0	8	5	0	0	0	0	0	2	0	1	0	0	8		
11		SANTA LUCÍA COTZUMALGUAPA	29	23	0	52	19	8	6	2	2	1	11	0	1	2	0	52		
12		SIPACATE	1	2	0	3	2	1	0	0	0	0	0	0	0	0	0	3		
13		SIQUINALÁ	6	9	0	15	6	0	3	1	0	1	4	0	0	0	0	15		
14		TIQUISATE	13	6	0	19	7	4	1	0	1	0	6	0	0	0	0	19		

**REGISTRO CENTRAL DE LAS PERSONAS
SEGUIMIENTO TEMÁTICO INSTITUCIONAL 2023
INSCRIPCIONES EXTEMPORÁNEAS DE NACIMIENTO REALIZADAS
MES REPORTADO: ENERO**

D	M	Departamento / municipio	Población beneficiada													No definido	Total	
			Sexo			Total	Edad											
			Mujeres	Hombres	No definido		Niñez						Juventud 14 a 30 años	Adultos 31 a 60 años	Tercera Edad 61 años en adelante			
							0	1	2	3	4	5						6 - 13
7		GUATEMALA	378	382	0	760	459	77	35	33	27	28	79	17	4	1	0	760
1		AMATILÁN	9	20	0	29	21	3	1	1	0	0	3	0	0	0	0	29
2		CHINAUTLA	14	5	0	19	14	2	0	0	0	0	1	1	1	0	0	19
3		CHUARRANCHO	3	2	0	5	5	0	0	0	0	0	0	0	0	0	0	5
4		FRAJANES	5	5	0	10	6	2	0	0	2	0	0	0	0	0	0	10
5		GUATEMALA	195	183	0	378	214	47	20	18	19	12	40	5	2	1	0	378
6		MIXCO	16	22	0	38	19	2	3	1	1	6	4	1	1	0	0	38
7		PALENCIA	8	11	0	19	15	2	0	0	0	0	2	0	0	0	0	19
8		PETAPA	9	12	0	21	12	2	1	0	1	0	5	0	0	0	0	21
9		SAN JOSÉ DEL GOLFO	1	1	0	2	1	0	0	0	0	1	0	0	0	0	0	2
10		SAN JOSÉ PINULA	10	19	0	29	23	1	1	1	1	1	0	0	0	0	0	29
11		SAN JUAN SACATEPÉQUEZ	35	37	0	72	53	6	2	3	0	0	8	0	0	0	0	72
12		SAN PEDRO AYAMPUC	1	3	0	4	3	0	0	1	0	0	0	0	0	0	0	4
13		SAN PEDRO SACATEPÉQUEZ	6	4	0	10	6	1	1	2	0	0	0	0	0	0	0	10
14		SAN RAYMUNDO	12	11	0	23	6	4	1	1	0	1	2	8	0	0	0	23
15		SANTA CATARINA PINULA	7	6	0	13	7	0	1	0	1	0	3	1	0	0	0	13
16		VILLA CANALES	16	13	0	29	20	2	1	0	0	3	2	1	0	0	0	29
17		VILLA NUEVA	31	28	0	59	34	3	3	5	2	5	7	0	0	0	0	59
8		HUEHUETENANGO	387	406	0	793	579	70	26	14	14	11	55	13	4	7	0	793
1		AGUACATÁN	9	4	0	13	8	1	0	0	0	0	2	2	0	0	0	13
2		BARILLAS	97	115	0	212	167	22	6	4	3	1	6	0	0	3	0	212
3		CHIANTLA	19	24	0	43	32	4	1	2	2	0	2	0	0	0	0	43
4		COLOTENANGO	4	8	0	12	8	3	1	0	0	0	0	0	0	0	0	12
5		CONCEPCIÓN HUISTA	5	6	0	11	10	1	0	0	0	0	0	0	0	0	0	11
6		CUILCO	23	19	0	42	24	2	2	2	0	0	5	6	0	1	0	42
7		HUEHUETENANGO	13	14	0	27	21	2	0	0	1	0	3	0	0	0	0	27
8		JACALTENANGO	4	6	0	10	9	0	0	0	0	1	0	0	0	0	0	10
9		LA DEMOCRACIA	9	14	0	23	16	3	1	0	0	0	2	1	0	0	0	23
10		LA LIBERTAD	3	2	0	5	2	0	1	0	0	0	0	1	1	0	0	5
11		MALACATANCITO	0	3	0	3	3	0	0	0	0	0	0	0	0	0	0	3
12		NENTÓN	17	25	0	42	28	1	2	1	1	0	7	2	0	0	0	42
13		PETATÁN	1	3	0	4	4	0	0	0	0	0	0	0	0	0	0	4
14		SAN ANTONIO HUISTA	6	8	0	14	6	3	1	0	0	1	3	0	0	0	0	14
15		SAN GASPÁR IXCHIL	1	1	0	2	1	0	0	0	0	0	0	1	0	0	0	2
16		SAN ILDEFONSO IXTAHUACÁN	13	12	0	25	20	1	0	0	0	1	1	0	2	0	0	25
17		SAN JUAN ATITÁN	1	0	0	1	1	0	0	0	0	0	0	0	0	0	0	1
18		SAN JUAN IXCOY	11	3	0	14	11	0	1	0	0	0	2	0	0	0	0	14
19		SAN MATEO IXTATÁN	39	25	0	64	50	3	3	1	1	1	3	2	0	0	0	64
20		SAN MIGUEL ACATÁN	7	8	0	15	10	2	0	0	1	0	1	0	0	1	0	15
21		SAN PEDRO NECTA	13	10	0	23	20	0	0	1	0	1	1	0	2	0	0	23
22		SAN RAFAEL LA INDEPENDENCIA	4	4	0	8	4	2	1	0	0	1	0	0	0	0	0	8
23		SAN RAFAEL PÉTZAL	1	3	0	4	1	0	0	0	1	0	2	0	0	0	0	4
24		SAN SEBASTIÁN COATÁN	4	2	0	6	4	2	0	0	0	0	0	0	0	0	0	6
25		SAN SEBASTIÁN HUEHUETENANGO	5	3	0	8	6	0	0	1	0	1	0	0	0	0	0	8
26		SANTA ANA HUISTA	4	3	0	7	4	1	0	0	0	1	1	0	0	0	0	7
27		SANTA BÁRBARA	4	4	0	8	7	0	0	0	1	0	0	0	0	0	0	8
28		SANTA EULALIA	19	21	0	40	33	2	1	1	1	1	0	0	0	1	0	40
29		SANTIAGO CHIMALTENANGO	1	2	0	3	0	0	0	0	1	0	2	0	0	0	0	3
30		SOLOMA	40	45	0	85	56	15	4	1	0	2	7	0	0	0	0	85
31		TECTITÁN	2	0	0	2	1	0	0	0	0	0	1	0	0	0	0	2
32		TODOS SANTOS CUCHUMATÁN	6	4	0	10	9	0	0	0	1	0	0	0	0	0	0	10
33		UNIÓN CANTINIL	2	5	0	7	3	0	1	0	0	1	2	0	0	0	0	7
9		IZABAL	102	110	0	212	144	27	10	3	6	2	12	4	0	5	0	212
1		EL ESTOR	34	37	0	71	47	9	4	1	5	0	4	0	0	1	0	71
2		LIVINGSTON	30	28	0	58	40	7	4	2	0	0	4	0	0	1	0	58
3		LOS AMATES	10	14	0	24	15	4	1	0	0	0	1	0	2	0	0	24
4		MORALES	15	19	0	34	24	3	1	0	0	1	1	3	0	1	0	34
5		PUERTO BARRIOS	13	12	0	25	18	4	0	0	0	1	2	0	0	0	0	25
10		JALAPA	25	30	0	55	40	2	3	0	1	3	6	0	0	0	0	55
1		JALAPA	10	15	0	25	16	0	3	0	0	3	3	0	0	0	0	25
2		MATAQUESCUINTLA	0	2	0	2	2	0	0	0	0	0	0	0	0	0	0	2
3		MONJAS	0	1	0	1	1	0	0	0	0	0	0	0	0	0	0	1
4		SAN CARLOS ALZATATE	4	0	0	4	4	0	0	0	0	0	0	0	0	0	0	4
5		SAN LUIS JILOTEPEQUE	0	3	0	3	3	0	0	0	0	0	0	0	0	0	0	3
6		SAN MANUEL CHAPARRÓN	1	0	0	1	0	0	0	0	1	0	0	0	0	0	0	1
7		SAN PEDRO PINULA	10	9	0	19	14	2	0	0	0	0	3	0	0	0	0	19
11		JUTIAPA	16	13	0	29	16	3	0	2	1	1	4	0	0	2	0	29
1		AGUA BLANCA	0	1	0	1	0	0	0	0	0	0	1	0	0	0	0	1
2		ASUNCIÓN MITA	1	1	0	2	2	0	0	0	0	0	0	0	0	0	0	2
3		ATESCATEMPA	1	1	0	2	2	0	0	0	0	0	0	0	0	0	0	2
4		COMAPA	2	1	0	3	3	0	0	0	0	0	0	0	0	0	0	3
5		CONGUACO	1	0	0	1	0	0	0	0	1	0	0	0	0	0	0	1
6		JALPATAGUA	2	0	0	2	1	0	0	1	0	0	0	0	0	0	0	2
7		JEREZ	1	0	0	1	0	0	0	0	0	0	1	0	0	0	0	1
8		JUTIAPA	2	4	0	6	4	1	0	1	0	0	0	0	0	0	0	6
9		MOYUTA	2	4	0	6	1	1	0	0	0	1	1	0	0	2	0	6
10		PASACO	2	0	0	2	1	1	0	0	0	0	0	0	0	0	0	2
11		QUESADA	0	1	0	1	1	0	0	0	0	0	0	0	0	0	0	1
12		SANTA CATARINA MITA	1	0	0	1	1	0	0	0	0	0	0	0	0	0	0	1
13		ZAPOTTLÁN	1	0	0	1	0	0	0</									

**REGISTRO CENTRAL DE LAS PERSONAS
 SEGUIMIENTO TEMÁTICO INSTITUCIONAL 2023
 INSCRIPCIONES EXTEMPORÁNEAS DE NACIMIENTO REALIZADAS
 MES REPORTADO: ENERO**


D	M	Departamento / municipio	Sexo				Edad											Total
			Mujeres	Hombres	No definido	Total	Niñez							Juventud 14 a 30 años	Adultos 31 a 60 años	Tercera Edad 61 años en adelante	No definido	
							0	1	2	3	4	5	6 - 13					
12		PETEN	128	130	0	258	141	30	21	13	8	4	24	11	3	3	0	258
	1	DOLORES	7	9	0	16	9	1	3	1	0	1	1	0	0	0	0	16
	2	EL CHAL	2	2	0	4	1	0	1	2	0	0	0	0	0	0	0	4
	3	FLORES	5	4	0	9	5	1	1	0	2	0	0	0	0	0	0	9
	4	LA LIBERTAD	29	36	0	65	33	7	7	2	3	1	7	3	0	2	0	65
	5	LAS CRUCES	4	7	0	11	9	1	1	0	0	0	0	0	0	0	0	11
	6	MELCHOR DE MENCÓS	9	4	0	13	7	3	0	1	0	0	1	1	0	0	0	13
	7	POPTÚN	27	13	0	40	26	6	1	3	1	0	3	0	0	0	0	40
	8	SAN ANDRÉS	4	5	0	9	2	4	0	0	0	0	1	2	0	0	0	9
	9	SAN BENITO	7	12	0	19	13	1	2	0	1	0	2	0	0	0	0	19
	10	SAN FRANCISCO	2	4	0	6	2	1	1	0	0	0	1	0	1	0	0	6
	11	SAN JOSÉ	1	0	0	1	0	0	0	0	0	0	0	1	0	0	0	1
	12	SAN LUIS	11	10	0	21	16	3	0	2	0	0	0	0	0	0	0	21
	13	SANTA ANA	2	4	0	6	4	0	0	0	0	0	1	0	1	0	0	6
	14	SAYAXCHÉ	18	20	0	38	14	2	4	2	1	2	7	4	1	1	0	38
13		QUETZALTENANGO	100	106	0	206	129	22	16	8	5	1	20	1	1	3	0	206
	1	ALMOLONGA	3	3	0	6	4	0	2	0	0	0	0	0	0	0	0	6
	2	CABRICÁN	4	1	0	5	4	1	0	0	0	0	0	0	0	0	0	5
	3	CAJOLÁ	1	1	0	2	2	0	0	0	0	0	0	0	0	0	0	2
	4	CANTEL	4	4	0	8	5	0	0	0	0	0	3	0	0	0	0	8
	5	COATEPEQUE	33	31	0	64	35	12	6	4	1	0	5	1	0	0	0	64
	6	COLOMBA	4	8	0	12	6	2	0	1	2	0	1	0	0	0	0	12
	7	CONCEPCIÓN CHQUIRICHAPA	0	2	0	2	2	0	0	0	0	0	0	0	0	0	0	2
	8	EL PALMAR	2	2	0	4	2	0	1	0	0	0	1	0	0	0	0	4
	9	FLORES COSTA CUCA	0	4	0	4	1	1	0	0	0	0	0	0	0	2	0	4
	10	GÉNOVA	4	2	0	6	5	1	0	0	0	0	0	0	0	0	0	6
	11	HUITÁN	1	0	0	1	1	0	0	0	0	0	0	0	0	0	0	1
	12	LA ESPERANZA	2	1	0	3	2	0	0	1	0	0	0	0	0	0	0	3
	13	OLINTEPEQUE	6	4	0	10	4	0	2	1	0	0	3	0	0	0	0	10
	14	PALESTINA DE LOS ALTOS	2	3	0	5	5	0	0	0	0	0	0	0	0	0	0	5
	15	QUETZALTENANGO	19	20	0	39	26	4	2	1	1	1	3	0	1	0	0	39
	16	SALCAJÁ	2	2	0	4	3	0	0	0	0	0	1	0	0	0	0	4
	17	SAN CARLOS SIJA	1	0	0	1	0	0	0	0	1	0	0	0	0	0	0	1
	18	SAN FRANCISCO LA UNIÓN	0	1	0	1	0	0	1	0	0	0	0	0	0	0	0	1
	19	SAN JUAN OSTUNCALCO	5	7	0	12	8	1	1	0	0	0	2	0	0	0	0	12
	20	SAN MARTÍN SACATEPÉQUEZ	6	5	0	11	9	0	0	0	0	0	1	0	0	1	0	11
	21	SAN MATEO	1	1	0	2	1	0	1	0	0	0	0	0	0	0	0	2
	22	SAN MIGUEL SIGÜILÁ	0	2	0	2	2	0	0	0	0	0	0	0	0	0	0	2
	23	SIBILIA	0	2	0	2	2	0	0	0	0	0	0	0	0	0	0	2
14		QUICHÉ	353	323	0	676	501	76	28	15	8	4	33	6	0	5	0	676
	1	CANILLÁ	2	4	0	6	4	0	1	0	0	0	0	0	0	1	0	6
	2	CHAJUL	17	18	0	35	30	3	1	1	0	0	0	0	0	0	0	35
	3	CHICAMÁN	10	8	0	18	15	1	1	0	1	0	0	0	0	0	0	18
	4	CHICHÉ	6	9	0	15	12	2	1	0	0	0	0	0	0	0	0	15
	5	CHICHICASTENANGO	70	58	0	128	105	7	3	2	1	0	6	4	0	0	0	128
	6	CHINIQUE	3	1	0	4	3	0	0	1	0	0	0	0	0	0	0	4
	7	CUNÉN	6	1	0	7	4	0	0	1	1	0	0	0	0	0	0	7
	8	IXCÁN	40	44	0	84	58	12	1	4	1	2	5	0	0	1	0	84
	9	JOYABAJ	21	14	0	35	25	6	3	1	0	0	0	0	0	0	0	35
	10	NEBAJ	15	16	0	31	24	2	1	1	1	0	2	0	0	0	0	31
	11	PACHALUM	0	1	0	1	1	0	0	0	0	0	0	0	0	0	0	1
	12	PATZITÉ	5	1	0	6	5	0	1	0	0	0	0	0	0	0	0	6
	13	SACAPULAS	37	49	0	86	63	12	3	1	0	1	4	1	0	1	0	86
	14	SAN ANDRÉS SAJCABAJÁ	7	3	0	10	8	1	0	0	0	0	1	0	0	0	0	10
	15	SAN ANTONIO ILOTENANGO	7	9	0	16	8	3	0	0	1	0	4	0	0	0	0	16
	16	SAN BARTOLOMÉ JOCOTENANGO	8	4	0	12	7	2	0	0	1	0	1	0	0	1	0	12
	17	SAN JUAN COTZAL	9	14	0	23	15	3	3	0	0	0	2	0	0	0	0	23
	18	SAN PEDRO JOCOPILAS	5	9	0	14	10	2	0	0	0	0	2	0	0	0	0	14
	19	SANTA CRUZ DEL QUICHÉ	31	15	0	46	27	8	5	2	0	0	4	0	0	0	0	46
	20	USPANTÁN	51	40	0	91	72	11	4	1	1	0	1	0	0	1	0	91
	21	ZACUALPA	3	5	0	8	5	1	0	0	0	0	1	1	0	0	0	8
15		RETALHULEU	44	34	0	78	44	12	4	1	5	2	6	2	1	1	0	78
	1	CHAMPERICO	7	2	0	9	5	2	1	0	0	0	1	0	0	0	0	9
	2	EL ASINTAL	2	2	0	4	3	0	0	0	0	1	0	0	0	0	0	4
	3	NUEVO SAN CARLOS	0	2	0	2	1	1	0	0	0	0	0	0	0	0	0	2
	4	RETALHULEU	17	12	0	29	15	4	2	0	2	0	3	1	1	1	0	29
	5	SAN ANDRÉS VILLA SECA	5	8	0	13	9	1	0	1	1	0	1	0	0	0	0	13
	6	SAN FELIPE	1	3	0	4	1	1	0	0	0	1	0	1	0	0	0	4
	7	SAN MARTÍN ZAPOTITLÁN	3	4	0	7	5	1	0	0	1	0	0	0	0	0	0	7
	8	SAN SEBASTIÁN	5	1	0	6	2	2	1	0	0	0	1	0	0	0	0	6
	9	SANTA CRUZ MULUÁ	4	0	0	4	3	0	0	0	1	0	0	0	0	0	0	4

Jpm

P.
Jpm

**REGISTRO CENTRAL DE LAS PERSONAS
SEGUIMIENTO TEMÁTICO INSTITUCIONAL 2023
INSCRIPCIONES EXTEMPORÁNEAS DE NACIMIENTO REALIZADAS
MES REPORTADO: ENERO**

D	M	Departamento / municipio	Población beneficiada													Total			
			Sexo			Total	Edad												
			Mujeres	Hombres	No definido		Niñez						Juventud	Adultos	Tercera Edad 61 años en adelante		No definido		
							0	1	2	3	4	5						6 - 13	14 a 30 años
16		SACATEPÉQUEZ	43	54	0	97	67	6	4	3	3	2	9	1	1	1	0	97	
	1	ALOTENANGO	4	1	0	5	4	1	0	0	0	0	0	0	0	0	0	0	5
	2	ANTIGUA GUATEMALA	6	15	0	21	14	1	2	1	0	1	1	0	1	0	0	21	
	3	CIUDAD VIEJA	6	5	0	11	10	0	0	0	0	0	1	0	0	0	0	11	
	4	JOCOTENANGO	1	2	0	3	2	0	0	0	0	0	1	0	0	0	0	3	
	5	MAGDALENA MILPAS ALTAS	0	1	0	1	0	1	0	0	0	0	0	0	0	0	0	1	
	6	PASTORES	2	1	0	3	2	1	0	0	0	0	0	0	0	0	0	3	
	7	SAN ANTONIO AGUAS CALIENTES	2	1	0	3	2	0	0	0	0	1	0	0	0	0	0	3	
	8	SAN BARTOLOMÉ MILPAS ALTAS	1	1	0	2	2	0	0	0	0	0	0	0	0	0	0	2	
	9	SAN LUCAS SACATEPÉQUEZ	6	5	0	11	5	0	1	1	0	0	2	1	0	1	0	11	
	10	SAN MIGUEL DUEÑAS	0	1	0	1	1	0	0	0	0	0	0	0	0	0	0	1	
	11	SANTA CATARINA BARAHONA	0	1	0	1	0	1	0	0	0	0	0	0	0	0	0	1	
	12	SANTA LUCÍA MILPAS ALTAS	4	3	0	7	3	0	1	0	1	0	2	0	0	0	0	7	
	13	SANTA MARÍA DE JESÚS	8	5	0	13	10	0	0	1	2	0	0	0	0	0	0	13	
	14	SANTIAGO SACATEPÉQUEZ	2	6	0	8	6	1	0	0	0	0	1	0	0	0	0	8	
	15	SANTO DOMINGO XENACÓJ	1	4	0	5	5	0	0	0	0	0	0	0	0	0	0	5	
	16	SUMPANGO	0	2	0	2	1	0	0	0	0	0	1	0	0	0	0	2	
17		SAN MARCOS	267	294	0	561	333	65	33	13	21	17	70	6	0	3	0	561	
	1	AYUTLA	4	9	0	13	1	6	0	0	1	0	4	0	0	1	0	13	
	2	CATARINA	4	8	0	12	5	2	3	0	0	0	2	0	0	0	0	12	
	3	COMITANCILLO	10	7	0	17	11	1	0	1	0	1	2	1	0	0	0	17	
	4	CONCEPCIÓN TUTUAPA	62	66	0	128	78	13	7	7	2	4	15	2	0	0	0	128	
	5	EL QUETZAL	6	3	0	9	3	0	1	0	1	0	4	0	0	0	0	9	
	6	EL RODEO	1	4	0	5	2	1	0	0	0	0	0	0	0	2	0	5	
	7	EL TUMBADOR	4	5	0	9	4	0	3	1	0	1	0	0	0	0	0	9	
	8	ESQUIPULAS PALO GORDO	0	1	0	1	0	1	0	0	0	0	0	0	0	0	0	1	
	9	IXCHIGUÁN	2	1	0	3	3	0	0	0	0	0	0	0	0	0	0	3	
	10	LA BLANCA	4	5	0	9	7	0	0	0	0	1	1	0	0	0	0	9	
	11	LA REFORMA	0	1	0	1	0	0	0	0	0	1	0	0	0	0	0	1	
	12	MALACATÁN	29	42	0	71	30	11	7	2	7	3	11	0	0	0	0	71	
	13	NUEVO PROGRESO	5	4	0	9	7	1	0	0	1	0	0	0	0	0	0	9	
	14	OCÓS	1	3	0	4	0	2	0	0	1	0	0	1	0	0	0	4	
	15	PAJAPITA	4	1	0	5	3	1	0	0	1	0	0	0	0	0	0	5	
	16	RÍO BLANCO	0	1	0	1	1	0	0	0	0	0	0	0	0	0	0	1	
	17	SAN ANTONIO SACATEPÉQUEZ	2	1	0	3	3	0	0	0	0	0	0	0	0	0	0	3	
	18	SAN CRISTÓBAL CUCHO	1	1	0	2	1	1	0	0	0	0	0	0	0	0	0	2	
	19	SAN JOSÉ OJETENAM	6	6	0	12	7	0	1	0	0	0	4	0	0	0	0	12	
	20	SAN LORENZO	1	1	0	2	1	1	0	0	0	0	0	0	0	0	0	2	
	21	SAN MARCOS	7	7	0	14	10	1	1	1	0	0	1	0	0	0	0	14	
	22	SAN MIGUEL IXTAHUACÁN	20	25	0	45	37	5	2	0	0	0	1	0	0	0	0	45	
	23	SAN PABLO	6	8	0	14	5	5	0	0	1	0	3	0	0	0	0	14	
	24	SAN PEDRO SACATEPÉQUEZ	10	6	0	16	12	2	1	0	0	0	1	0	0	0	0	16	
	25	SAN RAFAEL PIE DE LA CUESTA	5	1	0	6	4	0	0	0	0	1	1	0	0	0	0	6	
	26	SIBINAL	8	3	0	11	10	0	0	0	0	0	1	0	0	0	0	11	
	27	SIPACAPA	4	3	0	7	7	0	0	0	0	0	0	0	0	0	0	7	
	28	TACANÁ	27	38	0	65	39	6	4	0	3	3	10	0	0	0	0	65	
	29	TAJUMULCO	26	24	0	50	30	4	3	1	3	2	6	1	0	0	0	50	
	30	TEJUTLA	8	9	0	17	12	1	0	0	0	1	3	0	0	0	0	17	
18		SANTA ROSA	20	28	0	48	26	3	6	0	4	0	7	2	0	0	0	48	
	1	BARBERENA	5	2	0	7	0	0	2	0	0	2	3	0	0	0	0	7	
	2	CASILLAS	0	1	0	1	1	0	0	0	0	0	0	0	0	0	0	1	
	3	CHIQUIMULILLA	7	8	0	15	9	0	0	0	1	0	4	1	0	0	0	15	
	4	CUILAPA	1	3	0	4	1	0	2	0	1	0	0	0	0	0	0	4	
	5	GUAZACAPÁN	2	3	0	5	3	1	0	0	0	0	1	0	0	0	0	5	
	6	NUEVA SANTA ROSA	0	1	0	1	0	1	0	0	0	0	0	0	0	0	0	1	
	7	ORATORIO	1	0	0	1	0	1	0	0	0	0	0	0	0	0	0	1	
	8	PUEBLO NUEVO VIÑAS	2	4	0	6	4	0	2	0	0	0	0	0	0	0	0	6	
	9	SAN RAFAEL LAS FLORES	1	2	0	3	3	0	0	0	0	0	0	0	0	0	0	3	
	10	SANTA CRUZ NARANJO	0	2	0	2	2	0	0	0	0	0	0	0	0	0	0	2	
	11	SANTA ROSA DE LIMA	0	1	0	1	1	0	0	0	0	0	0	0	0	0	0	1	
	12	TAXISCO	1	1	0	2	2	0	0	0	0	0	0	0	0	0	0	2	
19		SOLOLÁ	55	60	0	115	92	6	4	2	3	1	7	0	0	0	0	115	
	1	CONCEPCIÓN	0	2	0	2	2	0	0	0	0	0	0	0	0	0	0	2	
	2	NAHUALÁ	10	9	0	19	18	0	0	0	0	0	1	0	0	0	0	19	
	3	PANAJACHEL	1	3	0	4	2	0	0	1	0	0	1	0	0	0	0	4	
	4	SAN ANDRÉS SEMETABAJ	3	2	0	5	4	1	0	0	0	0	0	0	0	0	0	5	
	5	SAN ANTONIO PALOPÓ	2	1	0	3	3	0	0	0	0	0	0	0	0	0	0	3	
	6	SAN JUAN LA LAGUNA	1	1	0	2	2	0	0	0	0	0	0	0	0	0	0	2	
	7	SAN LUCAS TOLIMÁN	6	11	0	17	11	1	0	0	1	0	4	0	0	0	0	17	
	8	SAN PABLO LA LAGUNA	1	0	0	1	1	0	0	0	0	0	0	0	0	0	0	1	
	9	SAN PEDRO LA LAGUNA	1	1	0	2	2	0	0	0	0	0	0	0	0	0	0	2	
	10	SANTA CATARINA IXTAHUACÁN	6	3	0	9	8	0	0	0	1	0	0	0	0	0	0	9	
	11	SANTA CATARINA PALOPÓ	1	3	0	4	4	0	0	0	0	0	0	0	0	0	0	4	
	12	SANTA CRUZ LA LAGUNA	2	0	0	2	2	0	0	0	0	0	0	0	0	0	0	2	
	13	SANTA LUCÍA UTATLÁN	2	2	0	4	3	0	1	0	0	0	0	0	0	0	0	4	
	14	SANTIAGO ATITLÁN	1	4	0	5	5	0	0	0	0	0	0	0	0	0	0	5	
	15	SOLOLÁ	18	18	0	36	25	4	3	1	1	1	0	0	0	0	0	36	


**REGISTRO CENTRAL DE LAS PERSONAS
SEGUIMIENTO TEMÁTICO INSTITUCIONAL 2023
INSCRIPCIONES EXTEMPORÁNEAS DE NACIMIENTO REALIZADAS
MES REPORTADO: ENERO**

D	M	Departamento / municipio	Sexo				Edad											Total
			Mujeres	Hombres	No definido	Total	Niñez						Juventud 14 a 30 años	Adultos 31 a 60 años	Tercera Edad 61 años en adelante	No definido		
							0	1	2	3	4	5					6 - 13	
20		SUCHITEPÉQUEZ	115	134	0	249	144	24	16	10	4	5	29	11	6	0	0	249
	1	CHICACAO	21	23	0	44	28	4	2	1	2	2	5	0	0	0	0	44
	2	CUYUTENANGO	8	1	0	9	4	1	0	1	0	1	1	0	1	0	0	9
	3	MAZATENANGO	20	27	0	47	27	5	4	1	0	2	7	1	0	0	0	47
	4	PATULUL	8	7	0	15	7	3	3	0	0	0	1	1	0	0	0	15
	5	PUEBLO NUEVO	3	2	0	5	4	0	1	0	0	0	0	0	0	0	0	5
	6	RÍO BRAVO	3	2	0	5	4	0	0	0	0	0	1	0	0	0	0	5
	7	SAMAYAC	0	7	0	7	5	1	0	1	0	0	0	0	0	0	0	7
	8	SAN ANTONIO SUCHITEPÉQUEZ	16	12	0	28	23	3	0	0	1	0	1	0	0	0	0	28
	9	SAN BERNARDINO	4	3	0	7	5	0	1	0	0	0	0	1	0	0	0	7
	10	SAN FRANCISCO ZAPOTITLÁN	8	12	0	20	3	0	0	2	0	0	4	7	4	0	0	20
	11	SAN GABRIEL	3	0	0	3	1	1	0	1	0	0	0	0	0	0	0	3
	12	SAN JOSÉ EL ÍDOLO	0	1	0	1	1	0	0	0	0	0	0	0	0	0	0	1
	13	SAN JOSÉ LA MÁQUINA	8	8	0	16	6	1	1	0	0	0	7	1	0	0	0	16
	14	SAN JUAN BAUTISTA	2	1	0	3	2	0	0	0	1	0	0	0	0	0	0	3
	15	SAN LORENZO	4	1	0	5	4	0	0	0	0	0	1	0	0	0	0	5
	16	SAN MIGUEL PANAN	0	2	0	2	2	0	0	0	0	0	0	0	0	0	0	2
	17	SAN PABLO JOCOPILAS	1	9	0	10	6	1	1	1	0	0	1	0	0	0	0	10
	18	SANTA BÁRBARA	2	13	0	15	9	3	2	1	0	0	0	0	0	0	0	15
	19	SANTO DOMINGO SUCHITEPÉQUEZ	0	2	0	2	2	0	0	0	0	0	0	0	0	0	0	2
	20	SANTO TOMÁS LA UNIÓN	2	1	0	3	1	0	0	1	0	0	0	0	1	0	0	3
	21	ZUNILITO	2	0	0	2	0	1	1	0	0	0	0	0	0	0	0	2
21		TOTONICAPÁN	117	140	0	257	167	31	18	3	5	5	24	1	1	2	0	257
	1	MOMOSTENANGO	34	53	0	87	51	13	6	0	2	5	7	0	1	2	0	87
	2	SAN ANDRÉS XECUL	2	1	0	3	3	0	0	0	0	0	0	0	0	0	0	3
	3	SAN BARTOLO AGUAS CALIENTES	2	3	0	5	5	0	0	0	0	0	0	0	0	0	0	5
	4	SAN CRISTÓBAL TONICAPÁN	3	6	0	9	5	1	0	0	0	0	3	0	0	0	0	9
	5	SAN FRANCISCO EL ALTO	7	11	0	18	16	1	0	0	0	0	1	0	0	0	0	18
	6	SANTA LUCÍA LA REFORMA	10	8	0	18	14	3	1	0	0	0	0	0	0	0	0	18
	7	SANTA MARÍA CHIQUIMULA	30	23	0	53	32	4	5	0	1	0	10	1	0	0	0	53
	8	TOTONICAPÁN	29	35	0	64	41	9	6	3	2	0	3	0	0	0	0	64
22		ZACAPA	64	64	0	128	91	12	5	1	4	4	5	5	1	0	0	128
	1	CABAÑAS	5	11	0	16	9	3	1	0	0	0	0	3	0	0	0	16
	2	ESTANZUELA	2	2	0	4	3	1	0	0	0	0	0	0	0	0	0	4
	3	GUALÁN	13	13	0	26	17	4	1	1	2	0	1	0	0	0	0	26
	4	HUIE	3	6	0	9	8	0	0	0	0	1	0	0	0	0	0	9
	5	LA UNIÓN	14	12	0	26	24	1	1	0	0	0	0	0	0	0	0	26
	6	RÍO HONDO	3	1	0	4	4	0	0	0	0	0	0	0	0	0	0	4
	7	SAN JORGE	2	1	0	3	3	0	0	0	0	0	0	0	0	0	0	3
	8	TECULUTÁN	4	3	0	7	5	1	0	0	1	0	0	0	0	0	0	7
	9	USUMATLÁN	5	4	0	9	5	0	0	0	0	1	3	0	0	0	0	9
	10	ZACAPA	13	11	0	24	13	2	2	0	1	2	1	2	1	0	0	24


RENAP
Licda. Jennifer Patricia Balcárcel de León
Gestor de Registro Central de las Personas I
Registro Central de las Personas
SEDE DEL RENAP Guatemala, Guatemala


RENAP
Lic. Rafael Arturo Andrade Barillas
Jefe de Registro Civil de las Personas
Registro Central de las Personas
SEDE DEL RENAP Guatemala, Guatemala


RENAP
Licenciado Juan Ramiro Toledo Montenegro
Subdirector de Registro Central de las Personas
Registro Central de las Personas
SEDE DEL RENAP Guatemala, Guatemala


RENAP
Karen Orlyna Guzmán Sagastume
Registro Central de las Personas
Registro Central de las Personas
SEDE DEL RENAP Guatemala, Guatemala
Firma y sello de la máxima autoridad de la dependencia

ANEXO VII

**REGISTRO CENTRAL DE LAS PERSONAS
 CERTIFICACIONES DE HECHOS Y ACTOS REGISTRALES EMITIDAS
 DESGLOSE POR PAÍS, DEPARTAMENTO Y MUNICIPIO
 AÑO 2023**


P	D	M	País/Departamento / municipio	Enero	Febrero	Marzo	Abril	Mayo	Junio	Julio	Agosto	Septiembre	Octubre	Noviembre	Diciembre	Total
7			Guatemala	98,406	0	0	0	0	0	0	0	0	0	0	0	98,406
		1	Amatitlán	4,574	0	0	0	0	0	0	0	0	0	0	0	4,574
		2	Chimulú	2,499	0	0	0	0	0	0	0	0	0	0	0	2,499
		3	Chumaricho	966	0	0	0	0	0	0	0	0	0	0	0	966
		4	Patulul	1,663	0	0	0	0	0	0	0	0	0	0	0	1,663
		5	Guatemala	55,844	0	0	0	0	0	0	0	0	0	0	0	55,844
		6	Misoc	2,773	0	0	0	0	0	0	0	0	0	0	0	2,773
		7	Palenca	2,076	0	0	0	0	0	0	0	0	0	0	0	2,076
		8	San José Del Golfo	2,377	0	0	0	0	0	0	0	0	0	0	0	2,377
		9	San José Pinula	734	0	0	0	0	0	0	0	0	0	0	0	734
		10	San Juan Sacatepéquez	3,369	0	0	0	0	0	0	0	0	0	0	0	3,369
		11	San Miguel Petapa	5,243	0	0	0	0	0	0	0	0	0	0	0	5,243
		12	San Pedro Ayampuc	929	0	0	0	0	0	0	0	0	0	0	0	929
		13	San Pedro Sacatepéquez	2,059	0	0	0	0	0	0	0	0	0	0	0	2,059
		14	San Raymundo	1,705	0	0	0	0	0	0	0	0	0	0	0	1,705
		15	Santa Catalina Pinula	2,083	0	0	0	0	0	0	0	0	0	0	0	2,083
		16	Villa Canales	3,120	0	0	0	0	0	0	0	0	0	0	0	3,120
		17	Villa Nueva	6,392	0	0	0	0	0	0	0	0	0	0	0	6,392
8			Huehuetenango	38,719	0	0	0	0	0	0	0	0	0	0	0	38,719
		1	Aguacatán	1,932	0	0	0	0	0	0	0	0	0	0	0	1,932
		2	Chiantla	2,648	0	0	0	0	0	0	0	0	0	0	0	2,648
		3	Colotenango	1,937	0	0	0	0	0	0	0	0	0	0	0	1,937
		4	Concepción Huista	926	0	0	0	0	0	0	0	0	0	0	0	926
		5	Culico	583	0	0	0	0	0	0	0	0	0	0	0	583
		6	Huehuetenango	1,902	0	0	0	0	0	0	0	0	0	0	0	1,902
		7	Jacaltenango	3,927	0	0	0	0	0	0	0	0	0	0	0	3,927
		8	La Democracia	1,675	0	0	0	0	0	0	0	0	0	0	0	1,675
		9	La Libertad	1,871	0	0	0	0	0	0	0	0	0	0	0	1,871
		10	Matacatán	1,191	0	0	0	0	0	0	0	0	0	0	0	1,191
		11	Nentón	834	0	0	0	0	0	0	0	0	0	0	0	834
		12	Petatán	1,165	0	0	0	0	0	0	0	0	0	0	0	1,165
		13	San Antonio Huista	245	0	0	0	0	0	0	0	0	0	0	0	245
		14	San Gaspar Ixchil	732	0	0	0	0	0	0	0	0	0	0	0	732
		15	San Ildefonso Ixtahuacán	424	0	0	0	0	0	0	0	0	0	0	0	424
		16	San Juan Altán	1,213	0	0	0	0	0	0	0	0	0	0	0	1,213
		17	San Juan Ixcay	769	0	0	0	0	0	0	0	0	0	0	0	769
		18	San Mateo Ixtatán	1,136	0	0	0	0	0	0	0	0	0	0	0	1,136
		19	San Miguel Acatán	1,067	0	0	0	0	0	0	0	0	0	0	0	1,067
		20	San Pedro Necta	1,035	0	0	0	0	0	0	0	0	0	0	0	1,035
		21	San Pedro Soloma	1,212	0	0	0	0	0	0	0	0	0	0	0	1,212
		22	San Rafael La Independencia	715	0	0	0	0	0	0	0	0	0	0	0	715
		23	San Rafael Petzaj	366	0	0	0	0	0	0	0	0	0	0	0	366
		24	San Sebastián Coatán	727	0	0	0	0	0	0	0	0	0	0	0	727
		25	San Sebastián Huehuetenango	1,028	0	0	0	0	0	0	0	0	0	0	0	1,028
		26	Santa Ana Huista	481	0	0	0	0	0	0	0	0	0	0	0	481
		27	Santa Bárbara	1,969	0	0	0	0	0	0	0	0	0	0	0	1,969
		28	Santa Cruz Barillas	1,402	0	0	0	0	0	0	0	0	0	0	0	1,402
		29	Santa Eulalia	368	0	0	0	0	0	0	0	0	0	0	0	368
		30	Santiago Chimaltenango	1,249	0	0	0	0	0	0	0	0	0	0	0	1,249
		31	Tectitán	358	0	0	0	0	0	0	0	0	0	0	0	358
		32	Todos Santos Cuchumatán	1,052	0	0	0	0	0	0	0	0	0	0	0	1,052
		33	Unión Cantón	580	0	0	0	0	0	0	0	0	0	0	0	580
9			Izabal	11,447	0	0	0	0	0	0	0	0	0	0	0	11,447
		1	El Estor	2,159	0	0	0	0	0	0	0	0	0	0	0	2,159
		2	Livingston	2,605	0	0	0	0	0	0	0	0	0	0	0	2,605
		3	Los Amates	1,319	0	0	0	0	0	0	0	0	0	0	0	1,319
		4	Morales	2,978	0	0	0	0	0	0	0	0	0	0	0	2,978
		5	Puerto Barrios	2,386	0	0	0	0	0	0	0	0	0	0	0	2,386
10			Jalapa	11,432	0	0	0	0	0	0	0	0	0	0	0	11,432
		1	Jalapa	5,561	0	0	0	0	0	0	0	0	0	0	0	5,561
		2	Mataquescuintla	1,234	0	0	0	0	0	0	0	0	0	0	0	1,234
		3	Manjás	1,528	0	0	0	0	0	0	0	0	0	0	0	1,528
		4	San Carlos Atzapote	843	0	0	0	0	0	0	0	0	0	0	0	843
		5	San Luis Jilotepeque	939	0	0	0	0	0	0	0	0	0	0	0	939
		6	San Manuel Chaparrón	305	0	0	0	0	0	0	0	0	0	0	0	305
		7	San Pedro Pinula	1,022	0	0	0	0	0	0	0	0	0	0	0	1,022
11			Jutiapa	22,449	0	0	0	0	0	0	0	0	0	0	0	22,449
		1	Agu Blanca	992	0	0	0	0	0	0	0	0	0	0	0	992
		2	Asunción Mita	2,284	0	0	0	0	0	0	0	0	0	0	0	2,284
		3	Atecatempa	1,009	0	0	0	0	0	0	0	0	0	0	0	1,009
		4	Comapa	1,063	0	0	0	0	0	0	0	0	0	0	0	1,063
		5	Conguaco	849	0	0	0	0	0	0	0	0	0	0	0	849
		6	El Adelanto	349	0	0	0	0	0	0	0	0	0	0	0	349
		7	El Progreso	2,038	0	0	0	0	0	0	0	0	0	0	0	2,038
		8	Jajpatagua	1,382	0	0	0	0	0	0	0	0	0	0	0	1,382
		9	Jerez	670	0	0	0	0	0	0	0	0	0	0	0	670
		10	Jutiapa	5,049	0	0	0	0	0	0	0	0	0	0	0	5,049
		11	Moyuta	2,047	0	0	0	0	0	0	0	0	0	0	0	2,047
		12	Pasioco	435	0	0	0	0	0	0	0	0	0	0	0	435
		13	Quezada	1,006	0	0	0	0	0	0	0	0	0	0	0	1,006
		14	San José Acatempa	681	0	0	0	0	0	0	0	0	0	0	0	681
		15	Santa Catalina Mita	1,307	0	0	0	0	0	0	0	0	0	0	0	1,307
		16	Yupiltepeque	867	0	0	0	0	0	0	0	0	0	0	0	867
		17	Zapotitlán	421	0	0	0	0	0	0	0	0	0	0	0	421
12			petén	19,244	0	0	0	0	0	0	0	0	0	0	0	19,244
		1	Dolores	1,018	0	0	0	0	0	0	0	0	0	0	0	1,018
		2	El Chal	1,246	0	0	0	0	0	0	0	0	0	0	0	1,246
		3	Flores	2,560	0	0	0	0	0	0	0	0	0	0	0	2,560
		4	La Libertad	2,177	0	0	0	0								


**REGISTRO CENTRAL DE LAS PERSONAS
CERTIFICACIONES DE HECHOS Y ACTOS REGISTRABLES EMITIDAS
DESGLOSE POR PAÍS, DEPARTAMENTO Y MUNICIPIO
AÑO 2023**

P	D	M	País/Departamento / municipio	Enero	Febrero	Marzo	Abril	Mayo	Junio	Julio	Agosto	Septiembre	Octubre	Noviembre	Diciembre	Total
18			Santa Rosa	14,012	0	0	0	0	0	0	0	0	0	0	0	14,012
		1	Barberena	2,420	0	0	0	0	0	0	0	0	0	0	0	2,420
		2	Castillas	604	0	0	0	0	0	0	0	0	0	0	0	604
		3	Chiquimulilla	1,954	0	0	0	0	0	0	0	0	0	0	0	1,954
		4	Cuilapa	2,243	0	0	0	0	0	0	0	0	0	0	0	2,243
		5	Guazacapán	936	0	0	0	0	0	0	0	0	0	0	0	936
		6	Nueva Santa Rosa	2,026	0	0	0	0	0	0	0	0	0	0	0	2,026
		7	Oratorio	793	0	0	0	0	0	0	0	0	0	0	0	793
		8	Pueblo Nuevo Viñas	776	0	0	0	0	0	0	0	0	0	0	0	776
		9	San Juan Tecuaco	357	0	0	0	0	0	0	0	0	0	0	0	357
		10	San Rafael Las Flores	491	0	0	0	0	0	0	0	0	0	0	0	491
		11	Santa Cruz Naranjo	484	0	0	0	0	0	0	0	0	0	0	0	484
		12	Santa María Ixhuatón	747	0	0	0	0	0	0	0	0	0	0	0	747
		13	Santa Rosa De Lima	1,082	0	0	0	0	0	0	0	0	0	0	0	1,082
		14	Taxiaco	1,099	0	0	0	0	0	0	0	0	0	0	0	1,099
19			Solalá	12,274	0	0	0	0	0	0	0	0	0	0	0	12,274
		1	Concepción	238	0	0	0	0	0	0	0	0	0	0	0	238
		2	Nahualá	1,626	0	0	0	0	0	0	0	0	0	0	0	1,626
		3	Panajachel	707	0	0	0	0	0	0	0	0	0	0	0	707
		4	San Andrés Semetabaj	649	0	0	0	0	0	0	0	0	0	0	0	649
		5	San Antonio Palopó	215	0	0	0	0	0	0	0	0	0	0	0	215
		6	San José Chacayá	246	0	0	0	0	0	0	0	0	0	0	0	246
		7	San Juan La Laguna	335	0	0	0	0	0	0	0	0	0	0	0	335
		8	San Lucas Tolimán	804	0	0	0	0	0	0	0	0	0	0	0	804
		9	San Marcos La Laguna	223	0	0	0	0	0	0	0	0	0	0	0	223
		10	San Pablo La Laguna	180	0	0	0	0	0	0	0	0	0	0	0	180
		11	San Pedro La Laguna	532	0	0	0	0	0	0	0	0	0	0	0	532
		12	Santa Catarina Ixtahuacán	981	0	0	0	0	0	0	0	0	0	0	0	981
		13	Santa Catarina Palopó	145	0	0	0	0	0	0	0	0	0	0	0	145
		14	Santa Clara La Laguna	629	0	0	0	0	0	0	0	0	0	0	0	629
		15	Santa Cruz La Laguna	151	0	0	0	0	0	0	0	0	0	0	0	151
		16	Santa Lucía Utatlán	862	0	0	0	0	0	0	0	0	0	0	0	862
		17	Santa María Visitación	138	0	0	0	0	0	0	0	0	0	0	0	138
		18	Santiago Atitlán	722	0	0	0	0	0	0	0	0	0	0	0	722
		19	Solalá	2,891	0	0	0	0	0	0	0	0	0	0	0	2,891
20			Suchitepéquez	25,172	0	0	0	0	0	0	0	0	0	0	0	25,172
		1	Chicacao	1,607	0	0	0	0	0	0	0	0	0	0	0	1,607
		2	Cuyotenango	1,171	0	0	0	0	0	0	0	0	0	0	0	1,171
		3	Mazatenango	4,039	0	0	0	0	0	0	0	0	0	0	0	4,039
		4	Patulul	1,909	0	0	0	0	0	0	0	0	0	0	0	1,909
		5	Pueblo Nuevo	388	0	0	0	0	0	0	0	0	0	0	0	388
		6	Río Bravo	1,027	0	0	0	0	0	0	0	0	0	0	0	1,027
		7	Samayac	1,283	0	0	0	0	0	0	0	0	0	0	0	1,283
		8	San Antonio Suchitepéquez	2,097	0	0	0	0	0	0	0	0	0	0	0	2,097
		9	San Bernardino	970	0	0	0	0	0	0	0	0	0	0	0	970
		10	San Francisco Zapotitlán	1,424	0	0	0	0	0	0	0	0	0	0	0	1,424
		11	San Gabriel	565	0	0	0	0	0	0	0	0	0	0	0	565
		12	San José El Idolo	638	0	0	0	0	0	0	0	0	0	0	0	638
		13	San José La Máquina	1,253	0	0	0	0	0	0	0	0	0	0	0	1,253
		14	San Juan Bautista	617	0	0	0	0	0	0	0	0	0	0	0	617
		15	San Lorenzo	721	0	0	0	0	0	0	0	0	0	0	0	721
		16	San Miguel Panán	632	0	0	0	0	0	0	0	0	0	0	0	632
		17	San Pablo Jocopilas	773	0	0	0	0	0	0	0	0	0	0	0	773
		18	Santa Bárbara	997	0	0	0	0	0	0	0	0	0	0	0	997
		19	Santo Domingo Suchitepéquez	1,363	0	0	0	0	0	0	0	0	0	0	0	1,363
		20	Santo Tomás La Unión	1,267	0	0	0	0	0	0	0	0	0	0	0	1,267
		21	Tunilá	431	0	0	0	0	0	0	0	0	0	0	0	431
21			Totonicapán	12,208	0	0	0	0	0	0	0	0	0	0	0	12,208
		1	Mamostenango	2,463	0	0	0	0	0	0	0	0	0	0	0	2,463
		2	San Andrés Xecul	1,074	0	0	0	0	0	0	0	0	0	0	0	1,074
		3	San Bartolo	538	0	0	0	0	0	0	0	0	0	0	0	538
		4	San Cristóbal Totonicapán	1,203	0	0	0	0	0	0	0	0	0	0	0	1,203
		5	San Francisco El Alto	1,766	0	0	0	0	0	0	0	0	0	0	0	1,766
		6	Santa Lucía La Reforma	250	0	0	0	0	0	0	0	0	0	0	0	250
		7	Santa María Chiquimulá	878	0	0	0	0	0	0	0	0	0	0	0	878
		8	Totonicapán	4,036	0	0	0	0	0	0	0	0	0	0	0	4,036
22			Zacapa	12,143	0	0	0	0	0	0	0	0	0	0	0	12,143
		1	Capas	529	0	0	0	0	0	0	0	0	0	0	0	529
		2	Estrazuela	792	0	0	0	0	0	0	0	0	0	0	0	792
		3	Guadán	1,442	0	0	0	0	0	0	0	0	0	0	0	1,442
		4	Huité	390	0	0	0	0	0	0	0	0	0	0	0	390
		5	La Unión	943	0	0	0	0	0	0	0	0	0	0	0	943
		6	Río Honda	678	0	0	0	0	0	0	0	0	0	0	0	678
		7	San Diego	482	0	0	0	0	0	0	0	0	0	0	0	482
		8	San Jorge	775	0	0	0	0	0	0	0	0	0	0	0	775
		9	Teculután	1,582	0	0	0	0	0	0	0	0	0	0	0	1,582
		10	Usumatlán	973	0	0	0	0	0	0	0	0	0	0	0	973
		11	Zacapa	3,577	0	0	0	0	0	0	0	0	0	0	0	3,577


Licda. Jennifer Patricia Balcárcel de León
Gestor de Registro Central de las Personas i
Registro Central de las Personas
SEDE DEL RENAP Guatemala, Guatemala


RENAP
Lic. Rafael Arturo Andrade Barillas
Jefe de Registro Central de las Personas
Registro Central de las Personas
SEDE DEL RENAP Guatemala, Guatemala


RENAP
Caren Orfilla Guzmán Sagastume
Registrador Central de las Personas
Registro Central de las Personas
SEDE DEL RENAP Guatemala, Guatemala


RENAP
Licenciado Juan Pantoja Toledo Montenegro
Suplente de Registro Central de las Personas
Registro Central de las Personas
SEDE DEL RENAP Guatemala, Guatemala

ANEXO VIII

REGISTRO CENTRAL DE LAS PERSONAS
CERTIFICACIONES DE HECHOS Y ACTOS REGISTRALES EMITIDAS EN LA REPÚBLICA DE GUATEMALA Y CONSULADOS
DESGLOSE POR EVENTO
AÑO 2023


Evento	Enero	Febrero	Marzo	Abril	Mayo	Junio	Julio	Agosto	Septiembre	Octubre	Noviembre	Diciembre	Total
Total general	549,681	0	0	0	0	0	0	0	0	0	0	0	549,681
Extranjero													
1 NACIMIENTOS	8,450	0	0	0	0	0	0	0	0	0	0	0	8,450
República de Guatemala													
1 Certificaciones de Inscripción de Nacimiento	472,523	0	0	0	0	0	0	0	0	0	0	0	472,523
2 Certificaciones del Documento Personal de Identificación -DPI-	9,133	0	0	0	0	0	0	0	0	0	0	0	9,133
3 Constancia registral	11,673	0	0	0	0	0	0	0	0	0	0	0	11,673
4 Copia Certificada del Asiento de Libro	991	0	0	0	0	0	0	0	0	0	0	0	991
5 Constancia negativa	810	0	0	0	0	0	0	0	0	0	0	0	810
6 Certificaciones de Inscripción de Extranjero Domiciliado	381	0	0	0	0	0	0	0	0	0	0	0	381
7 Constancia de negativa de emisión del Documento Personal de Identificación DPI	17	0	0	0	0	0	0	0	0	0	0	0	17
8 Certificación de las demás inscripciones registrales	45,672	0	0	0	0	0	0	0	0	0	0	0	45,672
9 Otros	31	0	0	0	0	0	0	0	0	0	0	0	31






 Licda. Jennifer Patricia Balcárcel de León
 Gestor de Registro Central de las Personas I
 Registro Central de las Personas
 SEDE DEL RENAP Guatemala, Guatemala





 Lic. Rafael Arturo Andrade Barillas
 Jefe de Registro Civil de las Personas
 Registro Central de las Personas
 Sede del RENAP Guatemala, Guatemala




 Lic. Juana Beatriz Toledo Montenegro
 Jefa de Registro Civil de las Personas
 Registro Central de las Personas
 Sede del RENAP Guatemala, Guatemala





 Caren Ortilia Guzmán Castiella
 Registrador Central de las Personas
 Registro Central de las Personas
 SEDE DEL RENAP Guatemala, Guatemala

Firma y sello de la máxima autoridad de la dependencia


ANEXO IX

**REGISTRO CENTRAL DE LAS PERSONAS
CERTIFICACIONES DE HECHOS Y ACTOS REGISTRALES EMITIDAS POR LA VÍA ELECTRÓNICA
DESGLOSE POR EVENTO
AÑO 2023**

Evento	Enero	Febrero	Marzo	Abril	Mayo	Junio	Julio	Agosto	Septiembre	Octubre	Noviembre	Diciembre	Total
Total general	204,248	0	0	0	0	0	0	0	0	0	0	0	204,248
1 Certificación de Adopción de Sistema	2	0	0	0	0	0	0	0	0	0	0	0	2
2 Certificación de Adopción de Libro	2	0	0	0	0	0	0	0	0	0	0	0	2
3 Certificación de Cambio de Régimen Matrimonial de Sistema	1	0	0	0	0	0	0	0	0	0	0	0	1
4 Certificación de Capitulaciones Matrimoniales de Sistema	5	0	0	0	0	0	0	0	0	0	0	0	5
5 Certificación de Extranjero Domiciliado	62	0	0	0	0	0	0	0	0	0	0	0	62
6 Certificación de Identificación de Tercero o Notariedad de Sistema	3	0	0	0	0	0	0	0	0	0	0	0	3
7 Certificación de la inscripción de Cambio de Nombre del Libro Digitada en el SIRECI		0	0	0	0	0	0	0	0	0	0	0	0
8 Certificación de la inscripción de Cambio de Nombre que Consta en el SIRECI	23	0	0	0	0	0	0	0	0	0	0	0	23
9 Certificación de la inscripción de Divorcio del Libro digitada en el SIRECI	2	0	0	0	0	0	0	0	0	0	0	0	2
10 Certificación de la inscripción de Divorcio que consta en el SIRECI	180	0	0	0	0	0	0	0	0	0	0	0	180
11 Certificación de la inscripción de Guatemalteco de Origen del Libro digitada en el SIRECI	19	0	0	0	0	0	0	0	0	0	0	0	19
12 Certificación de la inscripción de Guatemalteco de Origen que consta en SIRECI	18	0	0	0	0	0	0	0	0	0	0	0	18
13 Certificación de la inscripción de Guatemalteco Naturalizado del Libro digitada en el SIRECI	18	0	0	0	0	0	0	0	0	0	0	0	18
14 Certificación de la inscripción de Guatemalteco Naturalizado que consta en el SIRECI	9	0	0	0	0	0	0	0	0	0	0	0	9
15 Certificación de la inscripción de Identificación de Persona del Libro Digitada en el SIRECI	1	0	0	0	0	0	0	0	0	0	0	0	1
16 Certificación de la inscripción de Identificación de Persona que Consta en el SIRECI	50	0	0	0	0	0	0	0	0	0	0	0	50
17 Certificación de la inscripción de Reconocimiento del Libro Digitada en el SIRECI		0	0	0	0	0	0	0	0	0	0	0	0
18 Certificación de la inscripción de Reconocimiento que Consta en el SIRECI	6	0	0	0	0	0	0	0	0	0	0	0	6
19 Certificación de la inscripción de Unión de Hecho que Consta en el SIRECI	22	0	0	0	0	0	0	0	0	0	0	0	22
20 Certificación de la inscripción de Unión de Hecho del Libro Digitada en el SIRECI	2	0	0	0	0	0	0	0	0	0	0	0	2
21 Certificación de Matrimonio de Sistema	4,874	0	0	0	0	0	0	0	0	0	0	0	4,874
22 Certificado de Defunción de Sistema	4,528	0	0	0	0	0	0	0	0	0	0	0	4,528
23 Certificado de Dpi	1,888	0	0	0	0	0	0	0	0	0	0	0	1,888
24 Certificado de Nacimiento de Libro	124,360	0	0	0	0	0	0	0	0	0	0	0	124,360
25 Certificado de Nacimiento de Sistema	67,776	0	0	0	0	0	0	0	0	0	0	0	67,776
26 Certificado Defunción de Libro	403	0	0	0	0	0	0	0	0	0	0	0	403
27 Certificado Matrimonio de Libro	1,194	0	0	0	0	0	0	0	0	0	0	0	1,194
28 Partida de Nacimiento	773	0	0	0	0	0	0	0	0	0	0	0	773
29 Certificación de la inscripción de declaración de interdicción que Consta en el SIRECI	1	0	0	0	0	0	0	0	0	0	0	0	1
30 Certificación de la inscripción de Tutela que Consta en el SIRECI		0	0	0	0	0	0	0	0	0	0	0	0
31 Certificación Homónimo	23	0	0	0	0	0	0	0	0	0	0	0	23
32 Certificación de la inscripción de Matrimonio que Consta en el SIRECI	2	0	0	0	0	0	0	0	0	0	0	0	2
33 Certificación de Rectificación de Partida de Sistema	1	0	0	0	0	0	0	0	0	0	0	0	1


Licda. Jennifer Patricia Balcárcel de León
Gestor de Registro Central de las Personas I
Registro Central de las Personas
SEDE DEL RENAP Guatemala, Guatemala


Rafael Arturo Andrade Barillas
Gestor de Registro Civil de las Personas
Registro Central de las Personas
SEDE DEL RENAP Guatemala, Guatemala


Coren Ortila
Registradora General de las Personas
SEDE DEL RENAP Guatemala, Guatemala

REGISTRO CENTRAL DE LAS PERSONAS
Subdirección Administrativa Registral

Guatemala, 02 de marzo de 2023
Oficio No. RCP-SA-056-2023

Licenciada
Mónica Reneé Recinos Casanova
Director de Gestión y Control Interno en Funciones
Registro Nacional de las Personas -RENAP-
Su Despacho

Licenciada Recinos Casanova:

Respetuosamente nos dirigimos a usted en seguimiento al **MEMORÁNDUM DGCI-SPFI-DPP-001-2023** de fecha 5 de enero de 2023, con asunto **INFORMES DE EJECUCIÓN DE METAS FÍSICAS INSTITUCIONALES 2023 Y REGISTROS EN EL SISTEMA INFORMÁTICO DE GESTIÓN -SIGES-**, por medio del cual se trasladó la calendarización para el registro en SIGES y la entrega de informes de metas físicas institucionales del 2023, a la Dirección de Gestión y Control Interno.

Asimismo, de conformidad al artículo 14 del Decreto número 54-2022 del Congreso de la República de Guatemala, Ley del Presupuesto General de Ingresos y Egresos del Estado para el ejercicio fiscal dos mil veintitrés, que establece dentro de otros que, las entidades descentralizadas y autónomas deberán continuar con la implementación de los Módulos del PpR para el presente ejercicio fiscal, por lo que, en el Sistema Informático de Gestión -SIGES- a través del Módulo "Ejecución por Resultados", Sub Módulo de "Ejecución Centro de Costos", cada centro de costo deberá realizar por producto y subproducto los registros correspondientes a:

- a) Programación cuatrimestral de metas físicas institucionales (en estado solicitado).
- b) Reprogramación de metas físicas institucionales (en estado solicitado).
- c) Ejecución mensual de metas físicas institucionales (en estado aprobado).

En cumplimiento a lo anterior, nos permitimos remitir los siguientes documentos:

1. Comprobante generado en el Sistema Informático de Gestión -SIGES- (R00817586.rpt) en su estado **APROBADO**, correspondiente a la Ejecución de Metas Físicas Institucionales del mes de febrero 2023. **(Anexo I)**
2. Informe de seguimiento temático institucional de "Inscripciones de hechos y actos registrales, realizadas". **(Anexo II)**
3. Informe de seguimiento temático institucional por municipio de inscripciones de hechos y actos registrales realizadas. **(Anexo III)**
4. Desglose de inscripciones de hechos y actos registrales por tipo de evento. **(Anexo IV)**



5. Desglose temático por municipio de inscripciones de nacimiento realizadas. **(Anexo V)**
6. Desglose temático por municipio de inscripciones extemporáneas de nacimiento realizadas. **(Anexo VI)**
7. Desglose de certificaciones por país, departamento y municipio. **(Anexo VII)**
8. Desglose de certificaciones por evento emitidas en oficinas del RENAP y consulados. **(Anexo VIII)**
9. Desglose de certificaciones por evento emitidas por la vía electrónica. **(Anexo IX)**

Sin otro particular, nos suscribimos.

Atentamente,


Lic. Edgar Rolando Balán Hernández
Supervisor de Centro de Costos
Registro Central de las Personas



Msc. Luis Raúl Hernández Sandoval
Subdirector Administrativo Registral
Registro Central de las Personas
Sede del RENAP, Guatemala, Guatemala

Vo.Bo.


Karen Orjila Guzmán Sagastume
Registrador Central de las Personas
Registro Central de las Personas
Sede del RENAP, Guatemala, Guatemala

C.C. Archivo
CGS/LRHS/erbh

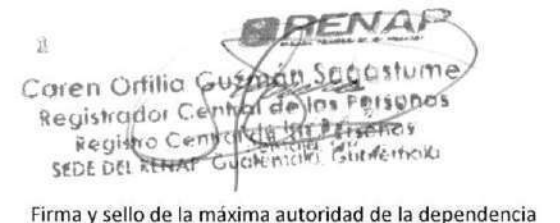
ANEXO I

**REGISTRO CENTRAL DE LAS PERSONAS
INFORME DE EJECUCIÓN MENSUAL DE METAS FÍSICAS INSTITUCIONALES 2023
MES REPORTADO: FEBRERO**

No.	Nombre de la Meta	Cantidad programada	Cantidad ejecutada	Medios de Verificación	Observaciones
1	Dirección y Coordinación	1	1		
1.1	Dirección y Coordinación	1	1		
2	Inscripciones de hechos y actos registrales realizadas.	60,000	52,037		
2.1	Inscripciones de hechos y actos registrales realizadas.	60,000	52,037	Link de Dirección de Informática y Estadística 0232- Incripciones por rango de edad - Administrador de informes (renap.local)	
3	Certificaciones de hechos y actos registrales emitidas.	952,927	685,447		
3.1	Certificaciones de hechos y actos registrales emitidas.	952,927	685,447	Link de Dirección de Informática y Estadística http://reportes.renap.local/ReportesRENAP/Pages/Folder.aspx?ItemPath=%2FCertificaciones&ViewMode=List	

1 
Lic. Edgar Rolando Batán Hernández
Supervisor de Centro de Costos
Registro Central de las Personas


Msc. Luis Raúl Hernández Sandoval
Subdirector Administrativo Registral
Registro Central de las Personas
Sede del RENAP, Guatemala, Guatemala

1 
Caren Orfilia Guzmán Sagastume
Registrador Central de las Personas
Registro Central de las Personas
SEDE DEL RENAP, Guatemala, Guatemala
Firma y sello de la máxima autoridad de la dependencia

CÓDIGO	DENOMINACIÓN ENTIDAD - UNIDAD EJECUTORA - CENTRO DE COSTO		Fecha de Imputación		
11140066-0-17899	Registro de la Población guatemalteca		02	03	2023
			Día	Mes	Año
Clase de registro	EJE	Original No.	0	Cuatrimestre	1
Clase modificación	<input type="checkbox"/> NOR <input checked="" type="checkbox"/> X <input type="checkbox"/> RTO <input type="checkbox"/>	Comprobante No.	2	Mes	Febrero

PG-SPG-PY-ACT-OB	R-P-SP Subprod.	Descripción de Producto y Subproducto	Cantidad / Valor	Unidad de Medida
11-0-0-1-0	001-001	Dirección y Coordinación	1.00	Documento
11-0-0-1-0	001-001-0004	Dirección y Coordinación	1.00	Documento
11-0-0-3-0	001-004	Certificaciones de hechos y actos registrales, emitidas	685,447.00	Documento


Observaciones: EJECUCIÓN DE METAS FÍSICAS CORRESPONDIENTE AL MES DE FEBRERO

Dispongase la emisión y el registro de esta operación:

APROBADO

1  
 Lic. Edgar Rolando Batán Hernández
 Supervisor de Centro de Costos
 Registro Central de las Personas


 Msc. Luis Raúl Hernández Sandoval
 Subdirector Administrativo Registral
 Registro Central de las Personas
 Sede del RENAP, Guatemala, Guatemala
 FIRMA O SELLO


 Karen Ortilia Guzmán Sagastume
 Registrador Central de las Personas
 Registro Central de las Personas
 SEDE DEL RENAP, GUATEMALA, GUATEMALA
 FIRMA O SELLO


CÓDIGO	DENOMINACIÓN ENTIDAD - UNIDAD EJECUTORA - CENTRO DE COSTO			Fecha de Imputación		
11140066-0-17899	Registro de la Población guatemalteca			02	03	2023
				Día	Mes	Año
Clase de registro	EJE	Original No.	0	Cuatrimestre	1	
Clase modificación	<input type="checkbox"/> NOR <input checked="" type="checkbox"/> X <input type="checkbox"/> RTO	Comprobante No.	2	Mes	Febrero	

PG-SPG-PY-ACT-OB	R-P-SP Subprod.	Descripción de Producto y Subproducto	Cantidad / Valor	Unidad de Medida
11-0-0-3-0	001-004-0001	Certificaciones de hechos y actos registrales, emitidas	685,447.00	Documento
11-0-0-2-0	001-002	Inscripciones de hechos y actos registrales, realizadas	52,037.00	Registro
11-0-0-2-0	001-002-0002	Inscripciones de hechos y actos registrales, realizadas	52,037.00	Registro


Observaciones: EJECUCIÓN DE METAS FÍSICAS CORRESPONDIENTE AL MES DE FEBRERO

Dispongase la emisión y el registro de esta operación:

APROBADO


Lic. Edgar Rolando Balán Hernández
 Supervisor de Centro de Costos
 Registro Central de las Personas


Msc. Luis Raúl Hernández Sandoval
 Subdirector Administrativo Registral
 Registro Central de las Personas
 Sede del RENAP, Guatemala, Guatemala


Caren Orfilla Guzmán Sagastume
 Registrador Central de las Personas
 Registro Central de las Personas
 SEDE DEL RENAP, Guatemala, Guatemala

ANEXO II

**REGISTRO CENTRAL DE LAS PERSONAS
INFORME DE SEGUIMIENTO TEMÁTICO INSTITUCIONAL 2023
MES REPORTADO: FEBRERO**


No.	Meta	Meta				Sexo			Población beneficiada								Pueblo						
		Unidad de medida	Meta inicial	Meta vigente	Meta ejecutada	Mujeres	Hombres	No definido	Total	Niñez			Juventud	Adultos	Tercera Edad	No definido	Total	Maya	Xinca	Garifuna	Mestizos/Ladinos	No Indican	Total
										0 - 2	3 - 5	6 - 13	14 - 30 años	31 - 60 años	61 años en adelante								
2	Inscripciones de hechos y actos registrales realizados.	Registro	635,952	635,952	52,037	20,786	30,494	757	52,037	31,730	1,423	1,585	5,664	5,933	5,130	572	52,037	2,570	26	5	9,100	40,336	52,037
2.1	Inscripciones de hechos y actos registrales realizados.	Registro	635,952	635,952	52,037	20,786	30,494	757	52,037	31,730	1,423	1,585	5,664	5,933	5,130	572	52,037	2,570	26	5	9,100	40,336	52,037
	Objetivos																						
	Resultados alcanzados	1																					
		2																					
	Obstáculos encontrados	1																					
		2																					
	Observaciones																						



RENAP
Lic. Edgar Retando Salán Hernández
Supervisor de Centro de Costos
Registro Central de las Personas



RENAP
Msc. Luis Raúl Hernández Sandoval
Subdirector Administrativo Registral
Registro Central de las Personas
Sede del RENAP, Guatemala, Guatemala



RENAP
Karen Ortilia Guzmán Sagastume
Registrador Central de las Personas
Registro Central de las Personas
SEDE DEL RENAP, GUATEMALA, GUATEMALA
Firma y sello de la máxima autoridad de la dependencia

ANEXO III

REGISTRO CENTRAL DE LAS PERSONAS
SEGUIMIENTO TEMÁTICO INSTITUCIONAL 2023
INSCRIPCIONES DE HECHOS Y ACTOS REGISTRALES REALIZADAS
MES REPORTADO: FEBRERO

D	M	Departamento / municipio	Sexo		No definido	Total	Edad						Pueblo							
			Mujeres	Hombres			Niños			Jovenhd	Adultos	Tercera Edad	Total	Maya	Xinca	Garífuna	Mezclas/l adinos	No indican	Total	
							0 - 2	3 - 5	4 - 13											14 a 30 años
		REPÚBLICA DE GUATEMALA	20,784	30,494	757	52,037	31,730	1,423	1,585	5,444	5,933	5,130	572	52,037	2,570	24	5	9,100	40,334	52,037
1		ALTA VERAPAZ	2,148	2,495	37	4,880	3,587	94	82	423	327	353	12	4,880	490	0	0	93	4,217	4,880
	1	CHAHAL	102	126	0	233	175	5	5	19	14	15	0	233	24	0	0	3	206	233
	2	CHISEC	24	36	0	60	40	1	1	7	6	5	0	60	10	0	0	0	50	60
	3	COBAN	100	166	0	264	177	3	8	36	22	20	0	264	42	0	0	4	220	264
	4	FRAY BARTOLOMÉ DE LAS CASAS	492	401	9	1,102	860	9	11	81	65	68	8	1,102	75	0	0	38	989	1,102
	5	LANGÜN	187	249	4	440	357	4	3	31	26	19	0	440	34	0	0	8	398	440
	6	PANZÓS	56	53	2	111	75	7	3	15	6	5	0	111	14	0	0	0	97	111
	7	RAXRUHÁ	108	118	2	228	179	12	4	7	10	16	0	228	14	0	0	2	212	228
	8	SAN CRISTÓBAL VERAPAZ	24	60	0	84	40	1	4	21	13	5	0	84	20	0	0	1	63	84
	9	SAN JUAN CHAMELCO	87	160	1	248	108	2	0	41	45	32	0	248	43	0	0	14	191	248
	10	SAN MIGUEL TUJURÚ	90	144	1	235	159	4	2	29	17	22	2	235	37	0	0	6	192	235
	11	SAN PEDRO CARCHÁ	323	403	5	731	512	22	21	89	96	49	0	731	89	0	0	1	641	731
	12	SANTA CATALINA LA TINTA	144	154	0	298	259	6	6	5	8	14	0	298	23	0	0	1	274	298
	13	SANTA CRUZ VERAPAZ	51	63	0	114	79	1	5	6	10	12	1	114	6	0	0	9	99	114
	14	SANTA MARÍA CAHABÓN	184	135	3	322	265	5	3	9	15	25	0	322	10	0	0	1	311	322
	15	SENAHÚ	49	81	0	130	63	7	4	8	24	23	1	130	26	0	0	4	100	130
	16	TACTIC	29	33	1	63	46	0	0	7	3	7	0	63	6	0	0	0	57	63
	17	TAMAHÚ	98	113	4	215	173	5	2	12	7	16	0	215	17	0	0	1	197	215
2		BAJA VERAPAZ	362	594	5	961	662	23	13	104	73	79	7	961	67	0	0	98	796	961
	1	CIBULCO	47	93	1	141	84	1	2	15	18	21	0	141	25	0	0	13	103	141
	2	GRANADOS	8	15	0	23	14	0	0	5	0	4	0	23	0	0	0	6	17	23
	3	PURULHA	7	17	0	24	17	1	1	2	1	2	0	24	0	0	0	4	20	24
	4	RABINAL	98	135	1	234	185	12	4	16	9	7	1	234	16	0	0	0	218	234
	5	SALAMÁ	29	47	1	77	34	3	2	10	15	12	1	77	16	0	0	7	54	77
	6	SAN JERÓNIMO	151	216	2	369	266	5	4	30	17	24	3	369	3	0	0	54	312	369
	7	SAN MIGUEL CHICAJ	7	28	0	35	17	1	0	4	8	3	2	35	0	0	0	12	23	35
	8	SANTA CRUZ EL CHOL	15	43	0	58	25	0	0	22	5	6	0	58	7	0	0	2	49	58
3		CHIMALTENANGO	779	1,322	7	2,108	1,253	28	24	307	254	235	7	2,108	258	1	0	143	1,704	2,108
	1	ACATENANGO	16	28	0	44	16	3	2	8	9	6	0	44	3	0	0	11	30	44
	2	CHIMALTENANGO	233	322	4	559	386	5	5	53	46	38	6	559	23	0	0	51	485	559
	3	EL TEJAR	60	122	0	182	77	0	1	23	41	38	0	182	51	0	0	6	125	182
	4	PARRAMÓN	14	18	0	32	15	0	1	3	8	5	0	32	4	0	0	8	20	32
	5	PATZICÁ	11	31	0	42	20	1	2	12	5	2	0	42	3	0	0	11	28	42
	6	PATZÚN	38	60	0	98	65	1	1	10	12	9	0	98	14	0	0	2	82	98
	7	POCHUTA	51	110	0	161	83	2	3	39	21	12	1	161	39	1	0	4	117	161
	8	SAN ANDRÉS ITZAPA	5	12	0	17	10	1	0	1	2	3	0	17	0	0	0	6	11	17
	9	SAN JOSÉ POAQUIL	19	48	0	67	33	1	0	16	10	7	0	67	15	0	0	4	48	67
	10	SAN JUAN COMALAPA	22	40	0	62	40	0	1	9	8	4	0	62	10	0	0	1	51	62
	11	SAN MARTÍN JEOTEPEQUE	71	146	1	218	94	2	1	31	42	48	0	218	9	0	0	13	196	218
	12	SAN PEDRO YEPOCACAPÁ	18	42	0	60	38	1	2	14	1	4	0	60	8	0	0	4	48	60
	13	SANTA APOLONIA	7	36	0	43	14	0	0	16	10	3	0	43	16	0	0	0	27	43
	14	SANTA CRUZ BALANÁ	173	213	0	386	285	8	2	51	21	19	0	386	54	0	0	3	329	386
	15	TECPÁN GUATEMALA	30	56	2	88	52	1	1	8	12	14	0	88	6	0	0	7	75	88
	16	ZARAGOZA	11	38	0	49	25	2	2	11	6	3	0	49	3	0	0	12	34	49
4		CHIQUMULA	639	944	22	1,607	1,094	46	47	148	139	117	16	1,607	5	0	0	325	1,274	1,607
	1	CAMOTÁN	81	124	6	211	138	5	7	21	20	19	1	211	0	0	0	47	164	211
	2	CHIQUMULA	218	317	2	537	372	11	20	45	48	34	7	537	1	0	0	114	422	537
	3	CONCEPCIÓN LAS MINAS	3	12	1	16	6	2	0	3	3	1	1	16	0	0	0	7	9	16
	4	ESQUIPULAS	53	99	5	157	91	6	8	19	19	12	2	157	0	0	0	44	113	157
	5	IPALÁ	20	35	4	59	21	0	1	11	14	7	3	59	0	0	0	23	36	59
	6	JOCOTÁN	151	196	4	351	287	15	7	20	10	11	1	351	3	0	0	26	322	351
	7	DZOPÁ	56	71	0	127	104	1	7	12	1	8	0	127	0	0	0	11	116	127
	8	QUEZALTEPEQUE	21	41	0	62	29	3	3	7	10	10	0	62	0	0	0	6	56	62
	9	SAN JACINTO	10	23	0	33	12	2	0	6	4	6	1	33	0	0	0	13	18	33
	10	SAN JOSÉ LA ARADÁ	10	11	0	21	10	1	0	2	3	5	0	21	0	0	0	8	13	21
	11	SAN JUAN SBITA	16	19	0	35	24	0	0	2	5	4	0	35	1	0	0	9	25	35
5		EL PROGRESO	174	313	4	511	295	11	19	59	58	60	9	511	2	0	0	145	344	511
	1	EL ESCALÓN	14	27	0	43	18	3	3	1	9	11	0	43	0	0	0	18	25	43
	2	GUASTATUYA	87	125	1	213	153	1	5	18	17	11	8	213	0	0	0	40	173	213
	3	MORAZÁN	6	12	0	18	7	1	0	2	5	3	0	18	0	0	0	7	11	18
	4	SAN AGUSTÍN ACASAGUASTILÁN	29	59	1	89	54	1	0	16	9	9	0	89	0	0	0	32	57	89
	5	SAN ANTONIO LA PAZ	8	15	1	24	10	0	1	3	5	5	0	24	0	0	0	11	13	24
	6	SAN CRISTÓBAL ACASAGUASTILÁN	6	7	0	13	7	1	2	2	0	1	0	13	0	0	0	3	10	13
	7	SANARATE	33	54	1	88	40	4	7	14	10	12	1	88	2	0	0	27	59	88
	8	SANSABE	9	14	0	23	8	0	1	3	3	8	0	23	0	0	0	7	16	23
6		ESCUINTLA	936	1,645	40	2,621	1,394													

**REGISTRO CENTRAL DE LAS PERSONAS
SEGUIMIENTO TEMÁTICO INSTITUCIONAL 2023
INSCRIPCIONES DE HECHOS Y ACTOS REGISTRALES REALIZADAS
MES REPORTADO: FEBRERO**

D	M	Departamento / municipio	Sexo		Edad										Pueblo						
			Mujeres	Hombres	No definido	Total	Niñez			Juventud		Adultos		Tercera Edad	No definido	Total	Maya	Xinca	Garífuna	Mezclas/ adifinos	
							0 - 2	3 - 5	4 - 13	14 a 30 años	31 a 40 años	41 años en adelante	Mezclas/ adifinos	No indican						Total	
8		HUEHUETENANGO	1,864	2,417	64	4,345	3,082	123	193	330	312	286	19	4,345	263	0	0	321	3,761	4,345	
	1	AGUACATÁN	61	85	1	147	89	2	2	22	16	16	0	147	30	0	0	4	113	147	
	2	CHIANTLA	192	276	5	475	341	17	26	39	21	29	2	475	44	0	0	12	419	475	
	3	COLOJENANGO	104	142	2	248	194	4	10	20	7	13	0	248	0	0	0	39	209	248	
	4	CONCEPCIÓN HUISTA	28	43	1	72	53	3	6	1	5	4	0	72	1	0	0	1	70	72	
	5	CHULCO	33	38	3	74	60	1	2	3	3	5	0	74	1	0	0	0	73	74	
	6	HUEHUETENANGO	102	99	6	207	136	12	17	21	9	12	0	207	1	0	0	32	174	207	
	7	JACALTENANGO	290	419	3	702	469	12	18	56	84	52	11	702	17	0	0	132	553	702	
	8	LA DEMOCRACIA	49	48	0	97	81	2	0	6	4	4	0	97	4	0	0	0	93	97	
	9	LA LIBERTAD	93	94	2	189	156	8	7	5	4	8	1	189	3	0	0	7	179	189	
	10	MALACATANCITO	47	65	3	115	69	6	8	15	10	7	0	115	4	0	0	20	91	115	
	11	NENÓN	31	29	0	60	37	0	3	8	5	6	1	60	2	0	0	15	43	60	
	12	PETATÁN	63	74	5	142	89	8	7	19	13	4	2	142	13	0	0	6	123	142	
	13	SAN ANTONIO HUISTA	10	12	0	22	13	4	2	0	1	2	0	22	0	0	0	0	22	22	
	14	SAN GASPÁR IXCHIL	13	23	3	39	20	2	1	2	8	6	0	39	2	0	0	9	28	39	
	15	SAN ILDEFONSO IXHUACÁN	18	24	0	42	29	1	1	5	4	2	0	42	6	0	0	2	34	42	
	16	SAN JUAN ATITÁN	95	121	1	217	169	1	4	16	12	15	0	217	18	0	0	3	196	217	
	17	SAN JUAN IXCOY	23	37	0	60	50	1	2	1	3	3	0	60	4	0	0	0	56	60	
	18	SAN MATEO XTATÁN	43	52	0	95	59	2	11	6	10	7	0	95	9	0	0	3	83	95	
	19	SAN MIGUEL ACATÁN	96	124	4	224	176	3	11	4	20	10	0	224	14	0	0	0	210	224	
	20	SAN PEDRO NECIA	25	34	7	66	22	5	9	6	8	16	0	66	6	0	0	0	60	66	
	21	SAN PEDRO SOLOMA	54	60	1	115	98	0	0	2	7	8	0	115	5	0	0	4	106	115	
	22	SAN RAFAEL LA INDEPENDENCIA	23	28	0	51	42	1	0	1	2	5	0	51	5	0	0	1	45	51	
	23	SAN RAFAEL PEZAL	14	12	0	26	18	0	0	1	4	3	0	26	6	0	0	0	20	26	
	24	SAN SEBASTIÁN COATÁN	32	42	1	75	51	3	3	6	5	7	0	75	11	0	0	0	64	75	
	25	SAN SEBASTIÁN HUEHUETENANGO	56	50	1	107	92	0	1	5	4	5	0	107	8	0	0	1	98	107	
	26	SANTA ANA HUISTA	18	13	4	35	17	1	3	3	3	7	1	35	0	0	0	9	26	35	
	27	SANTA BÁRBARA	39	52	0	91	77	1	1	2	6	4	0	91	6	0	0	0	85	91	
	28	SANTA CRUZ BARILLAS	58	102	3	163	116	4	10	19	7	6	1	163	20	0	0	0	143	163	
	29	SANTA EULALIA	8	14	0	22	14	1	0	1	2	4	0	22	1	0	0	0	21	22	
	30	SANTIAGO CHIMALTENANGO	91	122	7	220	138	17	24	20	15	6	0	220	15	0	0	1	204	220	
	31	TECITÁN	13	15	0	28	17	1	1	1	6	2	0	28	0	0	0	9	19	28	
	32	TODOS SANTOS CUCUMATÁN	37	44	0	81	63	0	2	8	2	6	0	81	7	0	0	3	71	81	
	33	UNIÓN CANTINIL	15	22	1	38	27	0	1	6	2	2	0	38	0	0	0	8	30	38	
9		IZABAL	514	687	27	1,230	728	44	40	108	154	140	16	1,230	28	0	4	281	917	1,230	
	1	EL ESTOR	121	128	0	249	199	10	7	14	13	6	0	249	12	0	0	6	231	249	
	2	LIVINGSTON	102	93	2	197	141	10	5	7	19	15	0	197	8	0	3	13	173	197	
	3	LOS AMATES	58	76	3	137	89	7	4	10	12	15	0	137	0	0	0	30	107	137	
	4	MORALES	102	168	6	276	127	7	13	45	39	44	1	276	2	0	0	103	171	276	
	5	FUERTE O BARRIDOS	133	222	16	371	172	10	11	32	71	60	15	371	6	0	1	129	235	371	
10		JALAPA	506	678	4	1,188	824	37	34	102	99	88	4	1,188	1	1	0	197	989	1,188	
	1	JALAPA	347	441	1	789	594	26	21	60	41	43	4	789	1	0	0	104	684	789	
	2	MATAGUESQUINTLA	31	55	1	87	40	5	3	14	14	11	0	87	0	0	0	29	58	87	
	3	MONJÁS	20	28	1	49	25	0	0	7	9	8	0	49	0	0	0	20	29	49	
	4	SAN CARLOS ALZATATE	25	26	0	51	39	1	1	1	4	5	0	51	0	1	0	2	48	51	
	5	SAN LUIS ILOTEPEQUE	14	35	0	49	22	1	1	8	11	6	0	49	0	0	0	7	42	49	
	6	SAN MANUEL CHAPARRÓN	4	2	1	7	2	0	1	0	2	1	0	7	0	0	0	4	7	7	
	7	SAN PEDRO PINJUA	65	91	0	156	102	4	7	12	18	13	0	156	2	0	0	30	124	156	
11		JUTIAPA	548	904	51	1,523	864	19	40	175	215	195	15	1,523	2	20	0	444	1,057	1,523	
	1	AGUA BLANCA	14	27	1	42	17	0	2	6	7	10	0	42	0	0	0	19	23	42	
	2	ASUNCIÓN MITA	46	62	10	118	58	3	5	14	19	16	3	118	0	0	0	35	83	118	
	3	ATECATEMPA	18	26	4	48	23	0	2	7	1	15	0	48	0	0	0	20	28	48	
	4	COMAPA	19	55	0	74	39	1	0	11	15	8	0	74	0	0	0	34	40	74	
	5	CONGUACO	33	35	2	70	51	0	1	4	9	4	1	70	0	0	0	16	54	70	
	6	EL ADELANTE	6	13	0	19	12	0	1	4	1	1	0	19	0	0	0	5	14	19	
	7	EL PROGRESO	34	47	3	84	36	1	3	6	13	24	1	84	0	0	0	29	55	84	
	8	JALPATAGUA	25	43	2	70	42	1	2	5	13	7	0	70	0	0	0	21	49	70	
	9	JEREZ	4	15	0	19	11	1	0	1	4	2	0	19	0	0	0	6	13	19	
	10	JUTIAPA	258	395	6	659	433	2	14	76	77	52	5	659	2	19	0	139	499	659	
	11	MOYLITA	34	61	9	104	52	2	3	9	16	21	1	104	0	0	0	33	71	104	
	12	PASACO	13	18	1	32	17	2	0	2	3	5	1	32	0	0	0	9	23	32	
	13	QUESADA	13	31	0	44	18	3	0	5	14	4	0	44	0	1	0	22	21	44	
	14	SAN JOSÉ ACATEMPA	11	15	0	26	9	1	1	10	1	4	0	26	0	0	0	12	14	26	
	15	SANTA CATARINA MITA	25	32	12	69	23	2	3	9	12	17	3	69	0	0	0	27	42	69	
	16	YUPITEPEQUE	10	16	1	27	13	0	1	3	8	2	0	27	0	0	0	9	18	27	
	17	ZAPOTILÁN	5	13	0	18	10	0	0	3	2	3	0	18	0	0	0	8	10	18	
12		PETÉN	740	1,044	44	1,868	1,202	54	65	204	194	127	22	1,868	72	0	0	323	1,473	1,868	
	1	DOLORES	24	33	4	61	31	4	2	9	7	6									

**REGISTRO CENTRAL DE LAS PERSONAS
SEGUIMIENTO TEMÁTICO INSTITUCIONAL 2023
INSCRIPCIONES DE HECHOS Y ACTOS REGISTRALES REALIZADAS
MES REPORTADO: FEBRERO**

D	M	Departamento / municipio	Sexo				Edad						Pueblo							
			Mujeres	Hombres	No definido	Total	Niñez			Juventud 14 a 30 años	Adultos 31 a 40 años	Tercera Edad 41 años en adelante	No definido	Total	Maya	Xinca	Garífuna	Mezizos/ladinos	No indican	Total
							0 - 2	3 - 5	6 - 13											
14		QUICHÉ	1,456	2,116	32	3,604	2,514	91	102	348	245	241	21	3,604	380	1	0	125	3,018	3,404
	1	CANILLA	9	12	0	21	13	1	0	1	0	0	0	21	0	0	0	3	18	21
	2	CHAJUL	49	80	0	129	94	0	2	9	12	1	1	129	17	0	0	2	110	129
	3	CHICAMÁN	37	69	0	104	54	1	0	16	13	22	0	104	17	0	0	11	78	104
	4	CHICHÉ	46	80	0	124	84	2	4	15	13	8	0	124	10	0	0	7	109	124
	5	CHICHICASTENANGO	187	270	0	457	338	11	10	50	31	17	0	457	59	0	0	4	394	457
	6	CHINQUE	16	33	0	49	30	0	0	14	4	1	0	49	5	0	0	4	40	49
	7	CUNÉN	40	53	1	94	65	0	3	8	7	11	0	94	8	0	0	1	85	94
	8	IXCÁN	168	245	0	413	298	11	10	36	25	33	0	413	39	0	0	30	344	413
	9	JOYABÁN	136	174	3	313	245	6	7	18	15	21	1	313	22	1	0	8	282	313
	10	NEBAJ	103	134	1	238	177	6	7	25	9	13	1	238	28	0	0	2	208	238
	11	PACHALUM	10	15	0	25	15	1	0	2	4	3	0	25	0	0	0	6	19	25
	12	PATZITE	21	13	1	35	27	4	1	0	2	1	0	35	2	0	0	0	33	35
	13	SACAPULÁ	68	117	6	191	91	10	17	25	19	28	1	191	19	0	0	3	169	191
	14	SAN ANDRÉS SAJACABAJÁ	16	29	0	45	26	1	0	10	3	5	0	45	8	0	0	0	37	45
	15	SAN ANTONIO ITOYENANGO	43	47	4	94	63	7	8	3	5	7	1	94	8	0	0	0	86	94
	16	SAN BARTOLOMÉ JOCOTENANGO	22	28	0	50	41	1	1	3	2	2	0	50	3	0	0	0	47	50
	17	SAN JUAN COTZAL	39	75	0	114	90	3	0	6	7	8	0	114	10	0	0	1	103	114
	18	SAN PEDRO JOCOPILAS	52	64	1	117	89	6	2	5	6	9	0	117	11	0	0	0	106	117
	19	SANTA CRUZ DEL QUICHÉ	163	260	11	434	284	6	18	49	44	22	13	434	56	0	0	20	360	434
	20	USUPÁN	175	249	3	427	305	12	10	38	34	25	3	427	42	0	0	18	367	427
	21	ZACUALPA	54	69	1	124	87	2	2	13	10	10	0	124	16	0	0	5	103	124
15		RETALHULEU	414	700	13	1,127	597	28	40	144	178	19	19	1,127	10	0	0	345	752	1,127
	1	CHAMPERICO	38	58	2	98	46	7	7	11	12	15	0	98	1	0	0	28	69	98
	2	EL ASINTAL	28	49	1	78	36	0	3	16	15	7	1	78	3	0	0	30	45	78
	3	NUÉVO SAN CARLOS	31	47	0	78	34	1	3	13	15	10	2	78	1	0	0	31	46	78
	4	RETALHULEU	192	330	7	529	311	8	14	69	77	39	11	529	3	0	0	161	365	529
	5	SAN ANDRÉS VILLA SECA	49	70	0	119	70	4	4	13	16	12	0	119	2	0	0	38	79	119
	6	SAN FELIPE RETALHULEU	17	49	0	66	26	4	1	7	20	7	1	66	0	0	0	26	40	66
	7	SAN MARTÍN ZAPOTITLÁN	22	27	0	49	16	1	2	14	13	3	0	49	0	0	0	21	28	49
	8	SAN SEBASTIÁN	28	56	3	87	41	2	5	21	9	5	4	87	0	0	0	26	61	87
	9	SANTA CRUZ MULLÁ	9	14	0	23	17	1	1	2	1	1	0	23	0	0	0	4	19	23
16		SACATEPÉQUEZ	407	659	7	1,073	404	23	22	150	145	117	12	1,073	61	0	1	205	806	1,073
	1	ANTIGUA GUATEMALA	21	47	0	68	36	1	0	14	12	4	1	68	0	0	0	10	58	68
	2	CIUDAD VIEJA	134	152	0	286	183	7	6	23	29	36	2	286	3	0	0	63	220	286
	3	JOCOTENANGO	28	36	1	65	38	4	4	10	1	7	1	65	0	0	0	16	49	65
	4	MAODALENA MILPAS ALTAS	17	36	0	53	21	0	1	10	12	9	0	53	3	0	0	23	27	53
	5	PASTORES	17	12	0	29	22	1	0	1	1	4	0	29	0	0	0	5	24	29
	6	SAN ANTONIO AGUAS CALIENTES	7	19	0	26	17	1	0	3	4	1	0	26	0	0	0	6	20	26
	7	SAN BARTOLOMÉ MILPAS ALTAS	12	20	0	32	17	0	0	7	4	4	0	32	2	0	0	4	26	32
	8	SAN JUAN ALOTEENANGO	10	5	0	15	11	0	1	2	0	1	0	15	0	0	0	2	13	15
	9	SAN LUCAS SACATEPÉQUEZ	22	35	1	58	24	0	2	8	14	8	2	58	0	0	0	25	33	58
	10	SAN MIGUEL DUEÑAS	14	28	0	42	26	1	1	8	4	2	0	42	0	0	0	9	33	42
	11	SANTA CATARINA BARAHONA	3	13	0	16	2	0	1	14	17	3	2	16	2	0	0	5	9	14
	12	SANTA LUCÍA MILPAS ALTAS	17	50	2	69	28	3	2	14	17	3	2	69	1	0	0	4	24	69
	13	SANTA MARÍA DE JESÚS	23	81	0	104	48	4	1	30	15	18	0	104	24	0	0	2	78	104
	14	SANTIAGO SACATEPÉQUEZ	32	54	1	87	52	1	3	16	11	3	1	87	13	0	1	3	70	87
	15	SANJO DOMINGO XENACÓJ	12	17	1	30	15	0	0	3	6	5	1	30	2	0	0	4	24	30
	16	SIMPANGO	38	54	1	93	64	0	0	6	10	11	2	93	11	0	0	4	78	93
17		SAN MARCOS	1,304	1,793	72	3,369	2,034	118	151	330	382	331	23	3,369	100	0	0	447	2,422	3,369
	1	AYUTLA	28	41	9	78	31	5	3	13	17	9	0	78	0	0	0	27	51	78
	2	CATARINA	25	44	2	71	40	2	1	7	9	12	0	71	0	0	0	24	47	71
	3	COMITANCILLO	82	137	0	219	132	4	1	20	47	15	0	219	43	0	0	4	172	219
	4	CONCEPCIÓN TUTULIAPA	110	165	3	278	174	20	34	12	17	21	0	278	13	0	0	5	260	278
	5	EL QUIZEL	17	17	3	37	14	0	3	5	7	6	2	37	0	0	0	11	26	37
	6	EL TUABADOR	6	19	0	25	13	1	0	1	3	5	2	25	0	0	0	9	16	25
	7	EQUIPULAS PALO GORDO	45	64	0	109	59	2	0	18	15	14	1	109	0	0	0	43	66	109
	8	IXCHIGUÁN	5	14	0	19	9	3	1	1	1	4	0	19	0	0	0	5	14	19
	9	LA BLANCA	24	44	2	70	39	1	1	4	13	11	1	70	6	0	0	5	59	70
	10	LA REFORMA	28	52	0	80	35	1	3	8	21	11	1	80	0	0	0	34	46	80
	11	MALACATÁN	11	25	0	36	13	0	0	7	10	6	0	36	0	0	0	20	16	36
	12	NUÉVO PROGRESO	186	254	23	443	289	18	31	43	52	28	2	443	1	0	0	90	372	443
	13	OCÓS	27	31	0	58	36	0	1	5	7	9	0	58	0	0	0	19	39	58
	14	PAJAPITA	12	23	1	36	16	0	0	7	6	5	2	36	0	0	0	14	22	36
	15	RÍO BLANCO	36	69	3	108	52	3	2	16	16	16	3	108	0	0	0	42	66	108
	16	SAN ANTONIO SACATEPÉQUEZ	5	7	1	13	6	0	2	0	2	3	0	13	0	0	0	4	9	13
	17	SAN CRISTÓBAL CUCHO	10	31	0	41	27	2	1	2	5	4	0	41	0	0	0	7	34	41
	18	SAN JOSÉ EL RODEO	12	27	0	39	18	0	0	8	3	10	0	39	0	0	0			

REGISTRO CENTRAL DE LAS PERSONAS
SEGUIMIENTO TEMÁTICO INSTITUCIONAL 2023
INSCRIPCIONES DE HECHOS Y ACTOS REGISTRALES REALIZADAS
MES REPORTADO: FEBRERO

D	M	Departamento / municipio	Sexo				Población beneficiada															
			Mujeres	Hombres	No definido	Total	Niñez			Juventud		Adultos		Tercera Edad		No definido	Total	Pueblo				
							0 - 2	3 - 5	6 - 13	14 a 30 años	31 a 60 años	61 años y adelante	Maya	Xinca	Garífuna			Mestizo/Ladinos	No indican	Total		
19		SOLOLÁ	457	454	19	1,130	737	24	20	124	111	97	17	1,130	149	0	0	24	955	1,130		
	1	CONCEPCIÓN	13	13	0	26	22	1	3	0	0	0	0	24	0	0	0	0	26	26		
	2	NAHUALÁ	78	88	5	171	115	5	3	17	17	14	0	171	22	0	0	0	149	171		
	3	PANAJACHEL	12	32	0	44	23	2	0	10	2	5	2	44	7	0	0	9	28	44		
	4	SAN ANDRÉS SEMETÁBAJ	14	24	0	38	25	1	1	6	5	0	0	38	6	0	0	2	30	38		
	5	SAN ANTONIO PALOPO	14	12	0	26	21	0	0	0	1	4	0	24	2	0	0	0	24	26		
	6	SAN JOSÉ CHACAYÁ	4	4	1	9	5	0	0	0	1	3	0	9	2	0	0	0	7	9		
	7	SAN JUAN LA LAGUNA	6	16	0	22	16	1	0	0	3	2	0	22	1	0	0	0	21	22		
	8	SAN LUCAS TOUMÁN	32	58	0	90	66	0	0	9	8	7	0	90	8	0	0	4	78	90		
	9	SAN MARCOS LA LAGUNA	3	7	0	10	4	0	0	2	4	0	0	10	4	0	0	0	6	10		
	10	SAN PABLO LA LAGUNA	6	7	0	13	8	1	0	0	1	0	0	13	2	0	0	0	11	13		
	11	SAN PEDRO LA LAGUNA	14	14	0	28	16	1	1	1	4	5	0	28	7	0	0	0	21	28		
	12	SANTA CATARINA IXTACHUACÁN	44	73	11	128	76	4	2	12	12	11	11	128	17	0	0	0	111	128		
	13	SANTA CATARINA PALOPO	10	5	0	15	12	0	0	0	1	2	0	15	0	0	0	0	15	15		
	14	SANTA CLARA LA LAGUNA	11	14	0	25	19	2	0	3	0	1	0	25	3	0	0	0	22	25		
	15	SANTA CRUZ LA LAGUNA	6	3	0	9	4	0	0	0	3	2	0	9	4	0	0	0	5	9		
	16	SANTA LUCÍA UTATLÁN	24	25	0	49	24	1	1	9	6	8	0	49	8	0	0	0	41	49		
	17	SANTA MARÍA VISITACIÓN	4	7	0	11	4	0	0	1	4	2	0	11	2	0	0	0	9	11		
	18	SANTIAGO ATULÁN	30	37	2	69	41	2	1	6	10	9	0	69	9	0	0	3	57	69		
	19	SOLOLÁ	132	215	0	347	236	3	8	48	29	19	4	347	45	0	0	8	294	347		
20		SUCHITEPÉQUEZ	741	1,171	15	1,947	1,125	50	74	242	231	213	10	1,947	76	0	0	373	1,498	1,947		
	1	CHICACAO	90	105	1	194	105	7	13	24	26	21	0	194	6	0	0	26	164	194		
	2	CUYOTENANGO	41	55	1	97	45	5	5	14	13	14	1	97	1	0	0	29	67	97		
	3	MAZATENANGO	297	360	3	640	526	11	16	34	45	26	2	640	2	0	0	80	578	640		
	4	PATULUL	37	71	1	109	57	1	3	20	14	13	1	109	3	0	0	36	70	109		
	5	PUEBLO NUEVO	13	8	1	22	11	0	1	2	0	8	0	22	2	0	0	0	20	22		
	6	RÍO BRAVO	24	51	1	74	37	0	1	9	14	15	0	74	0	0	0	33	43	74		
	7	SAMAYAC	13	67	0	80	19	5	4	18	15	24	0	80	20	0	0	10	50	80		
	8	SAN ANTONIO SUCHITEPÉQUEZ	49	82	2	133	78	9	10	15	8	12	1	133	6	0	0	16	111	133		
	9	SAN BERNARDINO	17	27	0	44	26	2	3	7	4	2	0	44	5	0	0	4	35	44		
	10	SAN FRANCISCO ZAPOTITLÁN	24	64	3	91	31	1	2	30	16	8	3	91	3	0	0	26	62	91		
	11	SAN GABRIEL	5	18	1	24	4	3	1	7	3	5	1	24	2	0	0	7	15	24		
	12	SAN JOSÉ EL IDOLO	4	11	0	15	7	0	1	5	1	1	0	15	1	0	0	4	10	15		
	13	SAN JOSÉ LA MÁQUINA	37	70	0	107	38	3	7	12	27	20	0	107	1	0	0	38	68	107		
	14	SAN JUAN BAURISTA	12	3	0	15	10	1	1	0	1	2	0	15	0	0	0	3	12	15		
	15	SAN LORENZO	6	23	0	29	8	0	0	10	7	4	0	29	0	0	0	9	20	29		
	16	SAN MIGUEL PANÁN	6	9	0	15	9	0	1	3	1	1	0	15	0	0	0	4	11	15		
	17	SAN PABLO JOCOPILAS	15	42	0	57	22	0	1	14	13	7	0	57	12	0	0	7	38	57		
	18	SANTA BÁRBARA	27	33	1	61	34	1	2	6	6	12	0	61	0	0	0	21	40	61		
	19	SANTO DOMINGO SUCHITEPÉQUEZ	21	30	0	51	22	0	0	7	12	10	0	51	0	0	0	16	35	51		
	20	SANTO TOMÁS LA UNIÓN	14	33	0	47	26	1	3	7	3	6	1	47	10	0	0	2	35	47		
	21	ZUNILTO	9	9	0	18	10	0	1	3	2	2	0	18	2	0	0	2	14	18		
21		TOTONICAPÁN	481	959	13	1,453	1,130	47	55	172	130	111	8	1,453	217	0	0	24	1,412	1,453		
	1	MOMOSTENANGO	158	217	2	377	267	14	17	39	25	16	1	377	40	0	0	3	334	377		
	2	SAN ANDRÉS XECUL	39	46	0	85	53	2	3	12	10	4	1	85	11	0	0	1	73	85		
	3	SAN BARTOLO	16	21	1	38	17	1	3	6	6	4	1	38	9	0	0	0	29	38		
	4	SAN CRISTÓBAL TOTONICAPÁN	34	64	3	101	38	4	2	21	17	19	0	101	25	0	0	6	70	101		
	5	SAN FRANCISCO EL ALTO	44	106	0	150	76	3	2	26	23	18	0	150	42	0	0	1	107	150		
	6	SANTA LUCÍA LA REFORMA	45	47	2	94	70	1	5	8	3	7	0	94	8	0	0	2	84	94		
	7	SANTA MARÍA CHIGUIMULA	69	100	2	171	117	9	16	15	6	7	1	171	18	0	0	10	152	171		
	8	TOTONICAPÁN	275	358	5	637	472	13	7	43	42	36	4	637	64	0	0	10	563	637		
22		ZACAPA	300	476	14	790	456	18	24	79	93	110	10	790	2	0	0	242	546	790		
	1	CABAÑAS	23	24	0	47	37	2	3	4	0	1	0	47	0	0	0	5	42	47		
	2	ESTANUELA	12	26	0	38	19	2	2	3	6	5	1	38	0	0	0	13	25	38		
	3	GUJALÁN	46	101	2	149	80	2	2	16	16	32	1	149	1	0	0	37	91	149		
	4	HUIÉ	9	13	0	22	17	0	0	1	2	0	0	22	0	0	0	5	17	22		
	5	LA UNIÓN	51	57	1	109	60	0	0	11	7	0	1	109	0	0	0	17	92	109		
	6	RÍO HONDO	20	28	2	50	21	2	2	9	4	11	1	50	0	0	0	22	28	50		
	7	SAN DIEGO	4	14	0	18	6	0	0	5	2	5	0	18	1	0	0	11	6	18		
	8	SAN JORGE	3	17	0	20	12	0	0	2	4	2	0	20	0	0	0	7	13	20		
	9	TECULUTÁN	30	39	0	69	31	4	3	6	9	16	0	69	0	0	0	28	41	69		
	10	USUMATLÁN	17	13	0	30	10	1	2	2	5	10	0	30	0	0	0	15	15	30		
	11	ZACAPA	85	144	9	238	133	5	10	20	38	26	6	238	0	0	0	62	176	238		

RENAP
Lic. Edgar Orlando Galán Hernández
Supervisor de Centro de Costos
Registro Central de las Personas

RENAP
Msc. Luis Raúl Hernández Sandoval
Subdirector Administrativo Registral
Registro Central de las Personas
Sede del RENAP, Guatemala, Guatemala


RENAP
Caren Edilia Guzmán Sagastume
Registrador Central de las Personas
Registro Central de las Personas
SEDE DEL RENAP, Guatemala, Guatemala


ANEXO IV

**REGISTRO CENTRAL DE LAS PERSONAS
INFORME DE SEGUIMIENTO TEMÁTICO INSTITUCIONAL 2023
DESGLOSE DE INSCRIPCIONES DE HECHOS Y ACTOS REGISTRALES POR TIPO DE EVENTO
MES REPORTADO: FEBRERO**

No.	Meta	Unidad de medida	Meta		Sexo				Población beneficiada							Pueblo							
			Meta Inicial	Meta vigente	Meta ejecutada	Mujeres	Hombres	No definido	Total	Niñez			Juventud 14 - 30 años	Adultos 31 - 40 años	Tercera Edad 61 años en adelante	No definido	Total	Maya	Xinca	Garífuna	Mestizos/ Ladinos	No indican	Total
										0 - 2	3 - 5	6 - 13											
2.1	Inscripciones de hechos y actos registrales realizados.	Registro	635,952	635,952	52,037	20,786	30,494	757	52,037	31,730	1,423	1,585	5,464	5,933	5,130	572	52,037	2,570	24	5	9,100	40,336	52,037
2.1.1	Adopciones	Registro			8	1	7	0	8	3	4	0	1	0	0	0	8	0	0	0	0	8	8
2.1.2	Ausencia	Registro			3	0	3	0	3	0	0	0	0	2	1	0	3	0	0	0	2	1	3
2.1.3	Aviso extemporáneo de matrimonio	Registro			0	0	0	0	0	0	0	0	0	0	0	0	0	0	0	0	0	0	0
2.1.4	Cambio de nombre	Registro			229	104	125	0	229	11	35	41	79	54	9	0	229	13	0	0	53	163	229
2.1.5	Cambio de régimen matrimonial	Registro			12	0	12	0	12	0	0	0	1	8	1	2	12	1	0	0	7	4	12
2.1.6	Capitulaciones matrimoniales	Registro			63	0	63	0	63	0	0	0	20	35	6	2	63	1	0	0	37	25	63
2.1.7	Cese unión de hecho	Registro			5	0	5	0	5	0	0	0	0	3	0	2	5	1	0	0	2	2	5
2.1.8	Defunción	Registro			7,347	3,259	4,085	3	7,347	634	41	71	650	1,941	3,975	35	7,347	779	11	3	3,933	2,621	7,347
2.1.9	Divorcios	Registro			842	0	842	0	842	0	1	5	132	420	9	275	842	24	0	0	427	391	842
2.1.10	Extranjeros domiciliados	Registro			306	145	161	0	306	1	7	19	131	129	19	0	306	0	0	0	87	219	306
2.1.11	Guatemalteco de origen	Registro			17	11	6	0	17	0	0	0	3	14	0	0	17	0	0	0	12	5	17
2.1.12	Guatemalteco naturalizado	Registro			2	2	0	0	2	0	0	0	0	2	0	0	2	0	0	0	0	2	2
2.1.13	Identificación de notoriedad	Registro			110	56	54	0	110	0	0	0	0	9	96	5	110	0	0	0	47	63	110
2.1.14	Identificación de persona	Registro			1,090	309	781	0	1,090	2	1	7	48	608	422	2	1,090	203	5	0	597	285	1,090
2.1.15	Inscripción de médico	Registro			52	28	24	0	52	0	0	0	42	10	0	0	52	1	0	0	48	3	52
2.1.16	Interdicciones	Registro			4	1	3	0	4	0	0	0	2	2	0	0	4	0	0	0	4	0	4
2.1.17	Matrimonios	Registro			6,790	0	6,789	1	6,790	0	0	0	3,996	2,466	312	16	6,790	1,481	9	2	3,685	1,613	6,790
2.1.18	Mortinato	Registro			192	93	99	0	192	192	0	0	0	0	0	0	192	57	0	0	79	56	192
2.1.19	Muerte presunta	Registro			0	0	0	0	0	0	0	0	0	0	0	0	0	0	0	0	0	0	0
2.1.20	Nacimientos	Registro			31,786	15,590	16,196	0	31,786	29,922	771	782	199	43	69	0	31,786	0	0	0	0	31,786	31,786
2.1.21	Negativa de Nacimientos	Registro			479	0	0	479	479	11	14	43	143	92	176	0	479	0	0	0	0	479	479
2.1.22	Reconocimiento	Registro			2,290	1,151	1,139	0	2,290	954	546	600	177	13	0	0	2,290	4	0	0	29	2,257	2,290
2.1.23	Reconocimiento de refugiado mayor de edad	Registro			3	0	0	3	3	0	0	0	1	2	0	0	3	0	0	0	0	3	3
2.1.24	Reconocimiento de refugiado menor de edad	Registro			1	0	0	1	1	0	0	1	0	0	0	0	1	0	0	0	0	1	1
2.1.25	Rectificación de partida	Registro			232	0	0	232	232	0	0	0	0	0	0	232	232	0	0	0	0	232	232
2.1.26	Reposición de partida de defunción	Registro			0	0	0	0	0	0	0	0	0	0	0	0	0	0	0	0	0	0	0
2.1.27	Reposición de partida de guatemalteco de origen	Registro			0	0	0	0	0	0	0	0	0	0	0	0	0	0	0	0	0	0	0
2.1.28	Reposición de partida de guatemalteco naturalizado	Registro			0	0	0	0	0	0	0	0	0	0	0	0	0	0	0	0	0	0	0
2.1.29	Reposición de partida de libro	Registro			49	26	23	0	49	0	0	0	1	25	23	0	49	0	0	0	0	49	49
2.1.30	Reposición de partida de matrimonio	Registro			2	0	2	0	2	0	0	0	0	0	1	1	2	0	0	0	1	1	2
2.1.31	Reposición de partida de unión de hecho	Registro			0	0	0	0	0	0	0	0	0	0	0	0	0	0	0	0	0	0	0
2.1.32	Reposición de partida de divorcio	Registro			0	0	0	0	0	0	0	0	0	0	0	0	0	0	0	0	0	0	0
2.1.33	Reposición de partida de extranjero domiciliado	Registro			0	0	0	0	0	0	0	0	0	0	0	0	0	0	0	0	0	0	0
2.1.34	Solicitud de reconocimiento de refugiado mayor de edad	Registro			36	0	0	36	36	0	0	0	12	21	3	0	36	0	0	0	0	36	36
2.1.35	Solicitud de reconocimiento de refugiado menor de edad	Registro			2	0	0	2	2	0	0	2	0	0	0	0	2	0	0	0	0	2	2
2.1.36	Tutelas	Registro			21	10	11	0	21	0	3	14	4	0	0	0	21	0	0	0	0	21	21
2.1.37	Unión de hecho	Registro			64	0	64	0	64	0	0	0	22	34	8	0	64	5	1	0	50	8	64


Lic. Edgar Rolando Buján Hernández
Supervisor de Centro de Costos
Registro Central de las Personas


Msc. Luis Raúl Hernández Sandoval
Subdirector Administrativo Registral
Registro Central de las Personas
Sede del RENAP, Guatemala, Guatemala


en Ortilia Guzmán Sagastume
Registrador Central de las Personas
Registro Central de las Personas
Sede del RENAP, Guatemala, Guatemala

ANEXO V

REGISTRO CENTRAL DE LAS PERSONAS
SEGUIMIENTO TEMÁTICO INSTITUCIONAL 2023
INSCRIPCIONES DE NACIMIENTO REALIZADAS
MES REPORTADO: FEBRERO

D	M	Departamento / municipio	Sexo				Población beneficiada											Total	
			Mujeres	Hombres	No definido	Total	Niñez						Juventud	Adultos	Tercera Edad 61 años en adelante	No definido			
							0	1	2	3	4	5					6 - 13		14 - 30
12		PETÉN	482	490	0	972	966	0	0	0	0	0	1	0	2	3	0	0	972
	1	DOLORES	12	9	0	21	21	0	0	0	0	0	0	0	0	0	0	0	21
	2	EL CHAL	10	8	0	18	18	0	0	0	0	0	0	0	0	0	0	0	18
	3	FLORES	18	17	0	35	35	0	0	0	0	0	0	0	0	0	0	0	35
	4	LA LIBERTAD	48	62	0	110	110	0	0	0	0	0	0	0	0	0	0	0	110
	5	LAS CRUCES	25	24	0	49	49	0	0	0	0	0	0	0	0	0	0	0	49
	6	MELCHOR DE MENCOS	30	22	0	52	50	0	0	0	0	0	0	1	1	0	0	0	52
	7	POPTÚN	83	97	0	180	180	0	0	0	0	0	0	0	0	0	0	0	180
	8	SAN ANDRÉS	12	9	0	21	21	0	0	0	0	0	0	0	0	0	0	0	21
	9	SAN BENITO	96	104	0	200	198	0	0	0	0	1	0	0	1	0	0	0	200
	10	SAN FRANCISCO	7	5	0	12	12	0	0	0	0	0	0	0	0	0	0	0	12
	11	SAN JOSÉ	7	7	0	14	14	0	0	0	0	0	0	0	0	0	0	0	14
	12	SAN LUIS	37	37	0	74	73	0	0	0	0	0	0	1	0	0	0	0	74
	13	SANTA ANA	10	12	0	22	21	0	0	0	0	0	0	0	1	0	0	0	22
	14	SAYAXCHE	87	77	0	164	164	0	0	0	0	0	0	0	0	0	0	0	164
13		QUETZALTENANGO	723	733	0	1,456	1,451	0	0	0	0	1	2	1	0	1	0	0	1,456
	1	ALMOLONGA	10	9	0	19	19	0	0	0	0	0	0	0	0	0	0	0	19
	2	CABRICÁN	11	12	0	23	23	0	0	0	0	0	0	0	0	0	0	0	23
	3	CAJOLÁ	24	18	0	42	42	0	0	0	0	0	0	0	0	0	0	0	42
	4	CANTEL	18	19	0	37	37	0	0	0	0	0	0	0	0	0	0	0	37
	5	COATEPEQUE	215	211	0	426	425	0	0	0	0	1	0	0	0	0	0	0	426
	6	COLOMBA	10	9	0	19	19	0	0	0	0	0	0	0	0	0	0	0	19
	7	CONCEPCIÓN CHIQUIRICHAPA	13	15	0	28	28	0	0	0	0	0	0	0	0	0	0	0	28
	8	EL PALMAR	17	16	0	33	33	0	0	0	0	0	0	0	0	0	0	0	33
	9	FLORES COSTA CUCA	6	7	0	13	13	0	0	0	0	0	0	0	0	0	0	0	13
	10	GÉNOVA	21	17	0	38	38	0	0	0	0	0	0	0	0	0	0	0	38
	11	HUITÁN	13	22	0	35	35	0	0	0	0	0	0	0	0	0	0	0	35
	12	LA ESPERANZA	19	15	0	34	34	0	0	0	0	0	0	0	0	0	0	0	34
	13	OLINTEPEQUE	14	16	0	30	30	0	0	0	0	0	0	0	0	0	0	0	30
	14	OSTUNCALCO	17	16	0	33	33	0	0	0	0	0	0	0	0	0	0	0	33
	15	PALESTINA DE LOS ALTOS	188	207	0	395	392	0	0	0	0	0	2	1	0	0	0	0	395
	16	QUETZALTENANGO	3	7	0	10	10	0	0	0	0	0	0	0	0	0	0	0	10
	17	SALCAJÁ	10	12	0	22	21	0	0	0	0	0	0	0	0	1	0	0	22
	18	SAN CARLOS SIJA	1	3	0	4	4	0	0	0	0	0	0	0	0	0	0	0	4
	19	SAN FRANCISCO LA UNIÓN	48	56	0	104	104	0	0	0	0	0	0	0	0	0	0	0	104
	20	SAN MARTÍN SACATEPEQUEZ	45	24	0	69	69	0	0	0	0	0	0	0	0	0	0	0	69
	21	SAN MATEO	3	3	0	6	6	0	0	0	0	0	0	0	0	0	0	0	6
	22	SAN MIGUEL SIGÜILÁ	1	5	0	6	6	0	0	0	0	0	0	0	0	0	0	0	6
	23	SIBILIA	3	5	0	8	8	0	0	0	0	0	0	0	0	0	0	0	8
	24	ZUNIL	13	9	0	22	22	0	0	0	0	0	0	0	0	0	0	0	22
14		QUICHÉ	879	985	0	1,864	1,861	0	1	0	0	0	1	1	0	0	0	0	1,864
	1	CANILLA	4	5	0	9	9	0	0	0	0	0	0	0	0	0	0	0	9
	2	CHAJUL	32	43	0	75	75	0	0	0	0	0	0	0	0	0	0	0	75
	3	CHICAMÁN	22	15	0	37	37	0	0	0	0	0	0	0	0	0	0	0	37
	4	CHICHÉ	31	33	0	64	64	0	0	0	0	0	0	0	0	0	0	0	64
	5	CHICHICASTENANGO	110	120	0	230	230	0	0	0	0	0	0	0	0	0	0	0	230
	6	CHINIQUE	13	13	0	26	26	0	0	0	0	0	0	0	0	0	0	0	26
	7	CUNÉN	30	27	0	57	57	0	0	0	0	0	0	0	0	0	0	0	57
	8	IXCÁN	102	120	0	222	222	0	0	0	0	0	0	0	0	0	0	0	222
	9	JOYABAJ	96	120	0	216	215	0	0	0	0	0	0	1	0	0	0	0	216
	10	NEBAJ	51	61	0	112	112	0	0	0	0	0	0	0	0	0	0	0	112
	11	PACHALUM	9	6	0	15	15	0	0	0	0	0	0	0	0	0	0	0	15
	12	PATZITE	14	8	0	22	22	0	0	0	0	0	0	0	0	0	0	0	22
	13	SACAPULAS	18	13	0	31	31	0	0	0	0	0	0	0	0	0	0	0	31
	14	SAN ANDRÉS SAJCABAJÁ	10	11	0	21	21	0	0	0	0	0	0	0	0	0	0	0	21
	15	SAN ANTONIO ILOTENANGO	25	19	0	44	44	0	0	0	0	0	0	0	0	0	0	0	44
	16	SAN BARTOLOMÉ JOCOTENANGO	9	19	0	28	28	0	0	0	0	0	0	0	0	0	0	0	28
	17	SAN JUAN COTZAL	24	38	0	62	62	0	0	0	0	0	0	0	0	0	0	0	62
	18	SAN PEDRO JOCOPILAS	32	36	0	68	68	0	0	0	0	0	0	0	0	0	0	0	68
	19	SANTA CRUZ DEL QUICHÉ	106	124	0	230	228	0	1	0	0	0	1	0	0	0	0	0	230
	20	USPANTÁN	100	119	0	219	219	0	0	0	0	0	0	0	0	0	0	0	219
	21	ZACUALPÁ	41	35	0	76	76	0	0	0	0	0	0	0	0	0	0	0	76
15		RETALHULEU	274	254	0	528	527	0	0	0	0	0	0	1	0	0	0	0	528
	1	CHAMPERICO	21	22	0	43	43	0	0	0	0	0	0	0	0	0	0	0	43
	2	EL ASINTAL	18	10	0	28	28	0	0	0	0	0	0	0	0	0	0	0	28
	3	NIJUE SAN CARLOS	16	17	0	33	33	0	0	0	0	0	0	0	0	0	0	0	33
	4	RETALHULEU	140	141	0	281	280	0	0	0	0	0	0	1	0	0	0	0	281
	5	SAN ANDRÉS VILLA SECA	33	23	0	56	56	0	0	0	0	0	0	0	0	0	0	0	56
	6	SAN FELIPE RETALHULEU	9	13	0	22	22	0	0	0	0	0	0	0	0	0	0	0	22
	7	SAN MARTÍN ZAPOTITLÁN	11	3	0	14	14	0	0	0	0	0	0	0	0	0	0	0	14
	8	SAN SEBASTIÁN	19	17	0	36	36	0	0	0	0	0	0	0	0	0	0	0	36
	9	SANTA CRUZ MULLÁ	7	8	0	15	15	0	0	0	0	0	0	0	0	0	0	0	15
16		SACATEPEQUEZ	266	235	0	501	495	0	0	0	0	0	0	2	3	1	0	0	501
	1	ANTIGUA GUATEMALA	18	13	0	31	30	0	0	0	0	0	0	0	1	0	0	0	31
	2	CIUDAD VIEJA	86	67	0	153	1												

REGISTRO CENTRAL DE LAS PERSONAS
SEGUIMIENTO TEMÁTICO INSTITUCIONAL 2023
INSCRIPCIONES DE NACIMIENTO REALIZADAS
MES REPORTADO: FEBRERO

D	M	Departamento / municipio	Sexo				Población beneficiada											Total		
			Mujeres	Hombres	No definido	Total	Niñez							Juventud	Adultos	Tercera Edad 61 años en adelante	No definido			
							0	1	2	3	4	5	6 - 13							
21		TOTONICAPÁN	421	462	0	883	883	0	0	0	0	0	0	0	0	0	0	0	0	883
	1	MOMOSTENANGO	87	90	0	177	177	0	0	0	0	0	0	0	0	0	0	0	0	177
	2	SAN ANDRÉS XECUL	23	21	0	44	44	0	0	0	0	0	0	0	0	0	0	0	0	44
	3	SAN BARTOLO	8	8	0	16	16	0	0	0	0	0	0	0	0	0	0	0	0	16
	4	SAN CRISTÓBAL TOTONICAPÁN	13	18	0	31	31	0	0	0	0	0	0	0	0	0	0	0	0	31
	5	SAN FRANCISCO EL ALTO	25	34	0	59	59	0	0	0	0	0	0	0	0	0	0	0	0	59
	6	SANTA LUCÍA LA REFORMA	31	25	0	56	56	0	0	0	0	0	0	0	0	0	0	0	0	56
	7	SANTA MARÍA CHIQUIMULA	37	41	0	78	78	0	0	0	0	0	0	0	0	0	0	0	0	78
	8	TOTONICAPÁN	197	225	0	422	422	0	0	0	0	0	0	0	0	0	0	0	0	422
22		ZACAPA	176	196	0	372	371	0	0	0	0	0	0	0	0	0	1	0	0	372
	1	CABAÑAS	16	11	0	27	27	0	0	0	0	0	0	0	0	0	0	0	0	27
	2	ESTANZUELA	8	8	0	16	16	0	0	0	0	0	0	0	0	0	0	0	0	16
	3	GUALÁN	24	33	0	57	57	0	0	0	0	0	0	0	0	0	0	0	0	57
	4	HUITÉ	8	4	0	12	12	0	0	0	0	0	0	0	0	0	0	0	0	12
	5	LA UNIÓN	34	33	0	67	67	0	0	0	0	0	0	0	0	0	0	0	0	67
	6	RÍO HONDO	11	9	0	20	20	0	0	0	0	0	0	0	0	0	0	0	0	20
	7	SAN DIEGO	3	3	0	6	6	0	0	0	0	0	0	0	0	0	0	0	0	6
	8	SAN JORGE	3	8	0	11	11	0	0	0	0	0	0	0	0	0	0	0	0	11
	9	TECULUTÁN	14	14	0	28	28	0	0	0	0	0	0	0	0	0	0	0	0	28
	10	USUMATLÁN	5	4	0	9	9	0	0	0	0	0	0	0	0	0	0	0	0	9
	11	ZACAPA	50	69	0	119	118	0	0	0	0	0	0	0	0	0	1	0	0	119






 Lic. Edgar Rolando Balán Hernández
 Supervisor de Centro de Costos
 Registro Central de las Personas




 Msc. Luis Raúl Hernández Sandoval
 Subdirector Administrativo Registral
 Registro Central de las Personas
 Sede del RENAP, Guatemala, Guatemala

1





 Caren Orfilla Guzmán Sagastumi
 Registradora Central de las Personas
 Registro Central de las Personas
 SEDE DEL RENAP, Guatemala, Guatemala

ANEXO VI

**REGISTRO CENTRAL DE LAS PERSONAS
 SEGUIMIENTO TEMÁTICO INSTITUCIONAL 2023
 INSCRIPCIONES EXTEMPORÁNEAS DE NACIMIENTO REALIZADAS
 MES REPORTADO: FEBRERO**

D	M	Departamento / municipio	Población beneficiada													Total			
			Sexo				Edad												
			Mujeres	Hombres	No definido	Total	Niñez						Juventud	Adultos	Tercera Edad		No definido		
0	1	2	3	4	5	6 - 13	14 a 30 años	31 a 60 años	61 años en adelante	0	1	2	3	4	5	6	7	8	9
		República de Guatemala	3,366	3,355	0	6,721	4,046	830	375	229	179	211	659	108	21	63	0	6,721	
1		Alta Verapaz	675	574	0	1,249	852	201	67	33	19	15	46	6	3	7	0	1,249	
	1	Cahabón	50	42	0	92	57	16	8	3	0	1	3	2	0	2	0	92	
	2	Chahal	6	6	0	12	8	2	0	0	1	0	1	0	0	0	0	12	
	3	Chsec	38	41	0	79	58	8	4	1	2	0	6	0	0	0	0	79	
	4	Cobán	55	56	0	111	77	24	3	3	0	1	3	0	0	0	0	111	
	5	Fray Bartolomé De Las Casas	33	22	0	55	37	8	3	1	2	0	2	0	1	1	0	55	
	6	Lanquín	27	19	0	46	20	8	8	4	1	2	3	0	0	0	0	46	
	7	Pantón	55	41	0	96	69	9	5	5	2	1	4	0	0	1	0	96	
	8	Raxruhá	7	9	0	16	12	2	0	0	0	0	2	0	0	0	0	16	
	9	San Cristóbal Verapaz	2	1	0	3	2	0	0	0	0	0	0	1	0	0	0	3	
	10	San Juan Chameico	16	22	0	38	29	4	1	1	0	2	1	0	0	0	0	38	
	11	San Pedro Carcho	182	158	0	340	222	58	20	10	5	6	16	3	0	0	0	340	
	12	Santa Catalina La Tinta	40	42	0	82	56	12	5	0	4	1	3	0	0	1	0	82	
	13	Santa Cruz Verapaz	8	8	0	16	13	2	0	0	0	0	1	0	0	0	0	16	
	14	Senahú	94	63	0	157	107	36	8	2	2	0	0	1	1	0	0	157	
	15	Tactic	8	6	0	14	12	0	0	1	0	1	0	0	0	0	0	14	
	16	Tamahú	7	2	0	9	7	1	0	0	0	0	0	0	0	1	0	9	
	17	Tucurú	47	36	0	83	66	11	2	2	0	0	1	0	0	1	0	83	
2		Baja Verapaz	60	66	0	126	89	20	7	3	2	0	5	0	0	0	0	126	
	1	Cubulco	4	14	0	18	16	2	0	0	0	0	0	0	0	0	0	18	
	2	El Chól	3	0	0	3	2	1	0	0	0	0	0	0	0	0	0	3	
	3	Granados	1	1	0	2	2	0	0	0	0	0	0	0	0	0	0	2	
	4	Purulhá	44	43	0	87	60	16	5	2	1	0	3	0	0	0	0	87	
	5	Rabinal	3	1	0	4	2	0	0	0	0	0	1	0	0	0	0	4	
	6	Salamá	5	6	0	11	6	1	2	1	0	0	1	0	0	0	0	11	
	7	San Jerónimo	0	1	0	1	1	0	0	0	0	0	0	0	0	0	0	1	
3		Chimaltenango	61	59	0	120	70	14	8	4	3	6	12	2	0	1	0	120	
	1	Acatenango	1	2	0	3	1	0	0	0	0	1	1	0	0	0	0	3	
	2	Chimaltenango	9	10	0	19	11	3	0	2	0	0	2	1	0	0	0	19	
	3	Camalapa	6	1	0	7	5	1	0	0	0	0	1	0	0	0	0	7	
	4	El Tejar	3	1	0	4	1	1	0	0	0	0	1	1	0	0	0	4	
	5	Paramos	0	1	0	1	0	0	0	0	0	0	1	0	0	0	0	1	
	6	Patzún	2	2	0	4	2	0	1	0	0	1	0	0	0	0	0	4	
	7	Patzún	6	7	0	13	7	2	2	0	0	0	2	0	0	0	0	13	
	8	Pochutá	0	1	0	1	0	0	0	0	0	1	0	0	0	0	0	1	
	9	San Andrés Itzapa	2	5	0	7	3	1	2	0	1	0	0	0	0	0	0	7	
	10	San José Poaquil	2	1	0	3	3	0	0	0	0	0	0	0	0	0	0	3	
	11	San Martín Jilitepeque	7	6	0	13	10	2	1	0	0	0	0	0	0	0	0	13	
	12	Santa Apolonia	1	6	0	7	5	0	0	0	0	0	2	0	0	0	0	7	
	13	Tecpán Guatemala	18	12	0	30	20	2	1	2	1	2	2	0	0	0	0	30	
	14	Yepocapa	3	2	0	5	2	1	0	0	1	0	0	0	0	1	0	5	
	15	Zaragoza	1	2	0	3	0	1	1	0	0	1	0	0	0	0	0	3	
4		Chiquimula	172	181	0	353	227	68	21	6	5	4	18	2	0	2	0	353	
	1	Comotán	21	23	0	44	33	5	1	0	0	1	3	0	0	1	0	44	
	2	Chiquimula	31	27	0	58	39	7	4	0	1	0	6	1	0	0	0	58	
	3	Concepción Las Minas	1	0	0	1	1	0	0	0	0	0	0	0	0	0	0	1	
	4	Esquipulas	9	10	0	19	13	2	1	0	0	1	1	1	0	0	0	19	
	5	Ipala	1	2	0	3	2	0	0	0	0	0	0	0	0	1	0	3	
	6	Jocotán	84	99	0	183	101	52	14	6	4	1	5	0	0	0	0	183	
	7	Olopa	18	12	0	30	26	2	1	0	0	1	0	0	0	0	0	30	
	8	Quezaltepeque	2	1	0	3	0	0	0	0	0	1	2	0	0	0	0	3	
	9	San Jacinto	1	0	0	1	1	0	0	0	0	0	0	0	0	0	0	1	
	10	San José La Arada	1	1	0	2	2	0	0	0	0	0	0	0	0	0	0	2	
	11	San Juan Ermita	3	6	0	9	9	0	0	0	0	0	0	0	0	0	0	9	
5		El Progreso	9	14	0	23	9	2	2	2	1	1	5	1	0	0	0	23	
	1	El Jicaro	1	2	0	3	1	1	0	0	0	0	1	0	0	0	0	3	
	2	Guastatoya	1	0	0	1	1	0	0	0	0	0	0	0	0	0	0	1	
	3	San Agustín Acasaguastlán	1	4	0	5	5	0	0	0	0	0	0	0	0	0	0	5	
	4	San Antonio La Paz	0	1	0	1	0	0	0	0	0	0	1	0	0	0	0	1	
	5	San Cristóbal Acasaguastlán	1	1	0	2	0	1	0	1	0	0	0	0	0	0	0	2	
	6	Sanarate	5	5	0	10	2	0	2	1	1	1	3	0	0	0	0	10	
	7	Sansare	0	1	0	1	0	0	0	0	0	0	0	1	0	0	0	1	
6		Escuintla	127	112	0	239	119	31	11	7	4	15	37	9	0	4	0	239	
	1	Escuintla	31	28	0	59	26	11	5	3	1	3	7	2	0	1	0	59	
	2	Guanagazapa	1	1	0	2	2	0	0	0	0	0	0	0	0	0	0	2	
	3	Izapa	3	3	0	6	4	1	0	1	0	0	0	0	0	0	0	6	
	4	La Democracia	4	4	0	8	3	0	1	0	0	1	3	0	0	0	0	8	
	5	La Gamera	10	4	0	14	10	0	0	0	1	0	3	0	0	0	0	14	
	6	Masagua	3	8	0	11	8	1	0	0	1	0	1	0	0	0	0	11	
	7	Nueva Concepción	8	14	0	22	15	1	0	0	0	1	2	2	0	1	0	22	
	8	Palín	8	9	0	17	11	3	0	0	0	1	2	0	0	0	0	17	
	9	San José	14	13	0	27	12	3	0	0	1	5	5	1	0	0	0	27	
	10	San Vicente Pacaya	4	1	0	5	4	0	0	0	0	0	1	0	0	0	0	5	
	11	Santa Lucía Cotzumalguapa	28	18	0	46	15	9	3	1	1	2	9	4	0	2	0	46	
	12	Sipacate	6	2	0	8	4	0	0	1	0	1	2	0	0	0	0	8	
	13	Siquinalá	3	0	0	3	2	0	0	0	0	1	0	0	0	0	0	3	
	14	Tiquisate	4	7	0	11	3	2	2	1	1	0	2	0	0	0	0	11	



**REGISTRO CENTRAL DE LAS PERSONAS
 SEGUIMIENTO TEMÁTICO INSTITUCIONAL 2023
 INSCRIPCIONES EXTEMPORÁNEAS DE NACIMIENTO REALIZADAS
 MES REPORTADO: FEBRERO**

D	M	Departamento / municipio	Sexo				Población beneficiada												
			Mujeres	Hombres	No definido	Total	Niños								Juventud	Adultos	Tercera Edad	No definido	Total
							0	1	2	3	4	5	6 - 13	14 a 30 años	31 a 60 años	61 años en adelante			
7		Guatemala	378	359	0	737	407	84	42	29	28	31	91	19	2	4	0	737	
	1	Amatitlán	22	14	0	36	20	4	2	1	2	4	2	1	0	0	0	36	
	2	Chinaulta	13	15	0	28	15	2	2	1	0	0	6	1	1	0	0	28	
	3	Chumarcho	0	1	0	1	1	0	0	0	0	0	0	0	0	0	0	1	
	4	Frajanes	5	6	0	11	9	0	0	0	1	1	0	0	0	0	0	11	
	5	Guatemala	189	198	0	387	196	46	33	17	19	18	50	6	1	1	0	387	
	6	Mixco	25	19	0	44	21	6	1	3	0	2	8	3	4	0	0	44	
	7	Palencia	7	6	0	13	10	0	0	0	0	1	1	0	0	1	0	13	
	8	Petapa	6	9	0	15	8	2	0	2	0	1	2	0	0	0	0	15	
	9	San José Del Golfo	1	1	0	2	1	0	1	0	0	0	0	0	0	0	0	2	
	10	San José Pinula	6	8	0	14	6	3	0	0	1	0	1	3	0	0	0	14	
	11	San Juan Sacatepéquez	33	32	0	65	45	9	1	2	3	2	3	0	0	0	0	65	
	12	San Pedro Ayampuc	1	3	0	4	1	1	0	0	0	0	2	0	0	0	0	4	
	13	San Pedro Sacatepéquez	9	4	0	13	7	1	0	0	0	0	5	0	0	0	0	13	
	14	San Raymundo	11	8	0	19	11	1	0	1	0	0	1	5	0	0	0	19	
	15	Santa Catarina Pinula	6	6	0	12	7	2	1	0	0	0	1	0	0	1	0	12	
	16	Villa Canales	19	13	0	32	22	2	1	1	2	0	4	0	0	0	0	32	
	17	Villa Nueva	25	16	0	41	27	5	0	1	0	2	5	0	0	1	0	41	
8		Huehuetenango	420	444	0	864	558	86	41	28	19	20	88	15	4	5	0	864	
	1	Aguacatán	4	5	0	9	4	1	1	0	1	0	1	0	0	1	0	9	
	2	Barillas	100	111	0	211	149	24	9	4	3	2	17	2	0	1	0	211	
	3	Chiantla	28	22	0	50	38	5	1	1	0	1	4	0	0	0	0	50	
	4	Colotenango	2	7	0	9	3	4	1	0	0	0	1	0	0	0	0	9	
	5	Concepción Huista	7	13	0	20	16	1	0	0	0	0	1	1	0	1	0	20	
	6	Cuilca	28	19	0	47	16	3	3	4	3	1	14	3	0	0	0	47	
	7	Huehuetenango	10	14	0	24	10	6	2	2	0	0	3	1	0	0	0	24	
	8	Jacaltenango	9	5	0	14	12	0	0	2	0	0	0	0	0	0	0	14	
	9	La Democracia	19	21	0	40	24	4	1	1	2	3	4	1	0	0	0	40	
	10	La Libertad	7	7	0	14	2	0	1	0	2	3	4	2	0	0	0	14	
	11	Malacatán	4	8	0	12	5	3	1	0	0	0	3	0	0	0	0	12	
	12	Nentón	27	24	0	51	30	5	3	3	1	1	4	2	2	0	0	51	
	13	Petátán	6	6	0	12	5	0	1	1	2	1	2	0	0	0	0	12	
	14	San Antonio Huista	2	2	0	4	3	0	0	0	0	0	0	0	1	0	0	4	
	15	San Gaspar Ichil	1	1	0	2	1	1	0	0	0	0	0	0	0	0	0	2	
	16	San Ildefonso Xahuacán	11	16	0	27	23	3	1	0	0	0	0	0	0	0	0	27	
	17	San Juan Atitlán	2	1	0	3	2	0	0	1	0	0	0	0	0	0	0	3	
	18	San Juan Ixcay	12	6	0	18	6	2	1	0	1	1	7	0	0	0	0	18	
	19	San Mateo Ixtatán	26	44	0	70	56	9	0	0	0	0	4	0	0	1	0	70	
	20	San Miguel Acatán	7	7	0	14	7	0	1	0	1	1	3	0	0	1	0	14	
	21	San Pedro Necta	11	10	0	21	20	0	1	0	0	0	0	0	0	0	0	21	
	22	San Rafael La Independencia	1	1	0	2	2	0	0	0	0	0	0	0	0	0	0	2	
	23	San Rafael Péttal	0	1	0	1	1	0	0	0	0	0	0	0	0	0	0	1	
	24	San Sebastián Coatán	10	6	0	16	7	1	1	1	1	1	3	1	0	0	0	16	
	25	San Sebastián Huehuetenango	7	6	0	13	9	0	2	0	0	0	1	0	1	0	0	13	
	26	Santa Ana Huista	6	1	0	7	3	1	0	1	0	0	1	1	0	0	0	7	
	27	Santa Bárbara	3	3	0	6	5	1	0	0	0	0	0	0	0	0	0	6	
	28	Santa Eulalia	19	29	0	48	36	3	3	1	0	1	3	1	0	0	0	48	
	29	Soloma	43	43	0	86	53	7	7	6	2	3	8	0	0	0	0	86	
	30	Tectitán	2	2	0	4	2	1	0	0	0	1	0	0	0	0	0	4	
	31	Todos Santos Cuchumatán	3	2	0	5	5	0	0	0	0	0	0	0	0	0	0	5	
	32	Unión Confinil	3	1	0	4	3	1	0	0	0	0	0	0	0	0	0	4	
9		Izabal	136	126	0	262	161	26	18	9	8	6	23	6	0	5	0	262	
	1	El Estor	56	48	0	104	74	10	7	5	3	1	4	0	0	0	0	104	
	2	Livingston	36	24	0	60	45	6	4	2	2	0	0	1	0	0	0	60	
	3	Los Amates	15	16	0	31	18	2	2	1	1	3	3	0	0	1	0	31	
	4	Morales	22	24	0	46	13	3	5	0	2	1	13	5	0	4	0	46	
	5	Puerto Barrios	7	14	0	21	11	5	0	1	0	1	3	0	0	0	0	21	
10		Jalapa	41	43	0	84	48	5	6	6	2	5	11	1	0	0	0	84	
	1	Jalapa	21	17	0	38	17	3	4	5	1	3	5	0	0	0	0	38	
	2	Mataquescuintla	2	3	0	5	3	1	1	0	0	0	0	0	0	0	0	5	
	3	Manjás	0	2	0	2	2	0	0	0	0	0	0	0	0	0	0	2	
	4	San Carlos Alzatate	1	2	0	3	1	1	1	0	0	0	0	0	0	0	0	3	
	5	San Luis Jilotepeque	1	3	0	4	1	0	0	0	0	1	1	1	0	0	0	4	
	6	San Pedro Pinula	16	16	0	32	24	0	0	1	1	1	5	0	0	0	0	32	
11		Jutiapa	19	28	0	47	21	6	4	1	1	2	5	0	2	5	0	47	
	1	Agua Blanca	0	1	0	1	1	0	0	0	0	0	0	0	0	0	0	1	
	2	Asunción Mita	3	1	0	4	2	1	0	1	0	0	0	0	0	0	0	4	
	3	Atescatempa	1	3	0	4	3	0	0	0	0	0	0	0	0	1	0	4	
	4	Comapa	1	1	0	2	1	1	0	0	0	0	0	0	0	0	0	2	
	5	Conguaco	2	0	0	2	2	0	0	0	0	0	0	0	0	0	0	2	
	6	El Adelanto	0	1	0	1	0	1	0	0	0	0	0	0	0	0	0	1	
	7	El Progreso	1	1	0	2	0	0	0	0	0	0	0	0	1	1	0	2	
	8	Jalpatagua	2	4	0	6	2	0	1	0	1	0	2	0	0	0	0	6	
	9	Jerez	0	3	0	3	2	0	0	0	0	1	0	0	0	0	0	3	
	10	Jutiapa	4	5	0	9	4	1	1	0	0	0	2	0	0	1	0	9	
	11	Moyuta	5	5	0	10	3	2	2	0	0	0	1	0	1	1	0	10	
	12	Pasaco	0	1	0	1	0	0	0	0	0	1	0	0	0	0	0	1	
	13	Quesada	0	1	0	1	1	0	0	0	0	0	0	0	0	0	0	1	
	14	Santa Catarina Mila	0	1	0	1	0	0	0	0	0	0	0	0	0	1	0	1	

REGISTRO CENTRAL DE LAS PERSONAS
SEGUIMIENTO TEMÁTICO INSTITUCIONAL 2023
INSCRIPCIONES EXTEMPORÁNEAS DE NACIMIENTO REALIZADAS
MES REPORTADO: FEBRERO

D	M	Departamento / municipio	Sexo				Foblación beneficiada											
			Mujeres	Hombres	No definido	Total	Niñez							Juventud 14 a 30 años	Adultos 31 a 60 años	Tercera Edad 61 años en adelante	No definido	Total
							0	1	2	3	4	5	6 - 13					
12		Peñén	131	137	0	268	153	26	18	6	7	10	30	14	0	4	0	268
1		Dolores	7	8	0	15	6	4	0	1	1	1	2	0	0	0	0	15
2		El Chal	3	3	0	6	3	1	0	0	0	0	2	0	0	0	0	6
3		Flores	2	3	0	5	2	1	0	0	0	0	2	0	0	0	0	5
4		La Libertad	21	22	0	43	19	6	3	2	1	1	4	5	0	2	0	43
5		Las Cruces	21	17	0	38	28	0	2	0	2	0	6	0	0	0	0	38
6		Melchor De Mencos	10	7	0	17	8	2	2	1	0	2	2	0	0	0	0	17
7		Poptún	16	18	0	34	27	4	1	0	1	0	1	0	0	0	0	34
8		San Andrés	8	9	0	17	5	4	4	0	0	1	2	1	0	0	0	17
9		San Benito	3	7	0	10	3	1	2	0	1	0	3	0	0	0	0	10
10		San Francisco	2	1	0	3	1	0	1	0	0	1	0	0	0	0	0	3
11		San José	1	1	0	2	0	0	0	1	0	0	1	0	0	0	0	2
12		San Luis	7	13	0	20	18	1	0	0	0	0	1	0	0	0	0	20
13		Santa Ana	3	3	0	6	3	0	0	0	1	2	0	0	0	0	0	6
14		Sayaxché	27	25	0	52	30	2	3	1	0	2	4	8	0	2	0	52
13		Quezaltenango	86	96	0	182	100	13	15	8	4	13	24	2	0	3	0	182
1		Almolonga	1	4	0	5	4	1	0	0	0	0	0	0	0	0	0	5
2		Cajolá	1	1	0	2	1	0	0	1	0	0	0	0	0	0	0	2
3		Cantel	3	2	0	5	3	0	0	0	0	1	0	0	0	1	0	5
4		Coatepeque	11	25	0	36	22	4	5	1	1	0	3	0	0	0	0	36
5		Colomba	11	6	0	17	6	0	2	1	0	2	5	1	0	0	0	17
6		Concepción Chiquirichapa	1	1	0	2	2	0	0	0	0	0	0	0	0	0	0	2
7		El Palmar	5	5	0	10	6	1	0	0	0	3	0	0	0	0	0	10
8		Flores Costa Cuca	0	4	0	4	1	0	0	1	0	0	1	0	0	1	0	4
9		Génova	8	9	0	17	6	1	1	1	1	3	4	0	0	0	0	17
10		Huilán	1	1	0	2	0	0	1	0	0	0	1	0	0	0	0	2
11		La Esperanza	2	1	0	3	2	0	0	0	0	1	0	0	0	0	0	3
12		Olintepeque	1	3	0	4	2	0	1	0	0	0	1	0	0	0	0	4
13		Palestina De Los Altos	1	2	0	3	1	0	0	0	1	0	0	0	0	1	0	3
14		Quezaltenango	22	20	0	42	27	4	3	2	0	2	4	0	0	0	0	42
15		Salcajá	1	2	0	3	2	1	0	0	0	0	0	0	0	0	0	3
16		San Carlos Sija	1	0	0	1	1	0	0	0	0	0	0	0	0	0	0	1
17		San Francisco La Unión	0	2	0	2	2	0	0	0	0	0	0	0	0	0	0	2
18		San Juan Ostuncalco	9	4	0	13	7	1	1	0	1	1	2	0	0	0	0	13
19		San Martín Sacatepéquez	5	4	0	9	4	0	1	0	0	0	3	1	0	0	0	9
20		Zunil	2	0	0	2	1	0	0	1	0	0	0	0	0	0	0	2
14		Quiché	329	347	0	676	455	76	38	21	17	15	47	4	0	3	0	676
1		Canillá	1	3	0	4	3	0	0	1	0	0	0	0	0	0	0	4
2		Chajul	6	11	0	17	16	1	0	0	0	0	0	0	0	0	0	17
3		Chicamán	4	7	0	11	10	1	0	0	0	0	0	0	0	0	0	11
4		Chiché	7	11	0	18	16	1	1	0	0	0	0	0	0	0	0	18
5		Chichicastenango	54	57	0	111	77	13	7	4	2	1	7	0	0	0	0	111
6		Chinique	2	2	0	4	3	1	0	0	0	0	0	0	0	0	0	4
7		Cunén	0	7	0	7	5	1	0	0	0	0	1	0	0	0	0	7
8		Ixcán	40	43	0	83	56	5	7	1	3	3	6	0	0	2	0	83
9		Joyabaj	18	7	0	25	15	1	3	1	1	0	4	0	0	0	0	25
10		Nebaj	37	27	0	64	49	7	3	0	2	2	1	0	0	0	0	64
11		Patzún	3	2	0	5	3	1	0	0	1	0	0	0	0	0	0	5
12		Sacapulas	34	45	0	79	44	12	2	3	3	2	8	4	0	1	0	79
13		San Andrés Sajcabajá	0	4	0	4	4	0	0	0	0	0	0	0	0	0	0	4
14		San Antonio Ilotenango	13	17	0	30	13	4	2	0	2	4	5	0	0	0	0	30
15		San Bartolomé Jocotenango	9	3	0	12	11	1	0	0	0	0	0	0	0	0	0	12
16		San Juan Cetzal	13	14	0	27	16	6	3	1	1	0	0	0	0	0	0	27
17		San Pedro Jacopilas	11	15	0	26	11	5	2	5	0	1	2	0	0	0	0	26
18		Santa Cruz Dei Quiché	27	22	0	49	32	3	4	0	0	1	9	0	0	0	0	49
19		Uspantán	49	45	0	94	69	11	3	5	2	1	3	0	0	0	0	94
20		Zacualpa	1	5	0	6	2	2	1	0	0	0	1	0	0	0	0	6
15		Retalhuleu	32	46	0	78	30	9	7	4	5	2	16	3	2	0	0	78
1		Champerico	4	7	0	11	2	0	0	2	1	1	3	2	0	0	0	11
2		El Asintal	2	5	0	7	3	2	1	0	0	0	1	0	0	0	0	7
3		Nuevo San Carlos	1	1	0	2	1	0	0	0	0	0	1	0	0	0	0	2
4		Retalhuleu	11	16	0	27	10	3	4	0	3	1	6	0	0	0	0	27
5		San Andrés Villa Seca	7	10	0	17	8	2	1	2	1	0	3	0	0	0	0	17
6		San Felipe	2	1	0	3	2	1	0	0	0	0	0	0	0	0	0	3
7		San Martín Zapotitlán	2	2	0	4	0	0	0	0	0	0	1	1	2	0	0	4
8		San Sebastián	1	3	0	4	3	1	0	0	0	0	0	0	0	0	0	4
9		Santa Cruz Mulad	2	1	0	3	1	0	1	0	0	0	1	0	0	0	0	3



REGISTRO CENTRAL DE LAS PERSONAS
SEGUIMIENTO TEMÁTICO INSTITUCIONAL 2023
INSCRIPCIONES EXTEMPORÁNEAS DE NACIMIENTO REALIZADAS
MES REPORTADO: FEBRERO

D	M	Departamento / municipio	Sexo				Población beneficiada											Total	
			Mujeres	Hombres	No definido	Total	Niñez						Juventud 14 a 30 años	Adultos 31 a 60 años	Tercera Edad 61 años en adelante	No definido			
							0	1	2	3	4	5					6 - 13		
16		Sacatepéquez	44	42	0	86	55	10	6	5	2	3	5	0	0	0	0	0	86
	1	Atenango	3	3	0	6	6	0	0	0	0	0	0	0	0	0	0	0	6
	2	Antigua Guatemala	12	11	0	23	15	1	1	1	2	1	2	0	0	0	0	0	23
	3	Ciudad Vieja	5	7	0	12	9	1	1	1	0	0	0	0	0	0	0	0	12
	4	Jocotenango	2	0	0	2	2	0	0	0	0	0	0	0	0	0	0	0	2
	5	Magdalena Milpa Altas	3	1	0	4	4	0	0	0	0	0	0	0	0	0	0	0	4
	6	Pastores	2	2	0	4	1	0	2	1	0	0	0	0	0	0	0	0	4
	7	San Antonio Aguas Calientes	1	1	0	2	1	0	1	0	0	0	0	0	0	0	0	0	2
	8	San Lucas Sacatepéquez	1	1	0	2	2	0	0	0	0	0	0	0	0	0	0	0	2
	9	San Miguel Dueñas	2	3	0	5	1	3	1	0	0	0	0	0	0	0	0	0	5
	10	Santa Catarina Barahona	1	0	0	1	0	0	0	0	0	0	1	0	0	0	0	0	1
	11	Santa Lucía Milpa Altas	2	2	0	4	2	1	0	0	0	0	1	0	0	0	0	0	4
	12	Santa María De Jesús	5	6	0	11	4	2	0	2	0	2	1	0	0	0	0	0	11
	13	Santiago Sacatepéquez	4	2	0	6	5	1	0	0	0	0	0	0	0	0	0	0	6
	14	Santo Domingo Xenacoj	0	2	0	2	1	1	0	0	0	0	0	0	0	0	0	0	2
	15	Sumpango	1	1	0	2	2	0	0	0	0	0	0	0	0	0	0	0	2
17		San Marcos	254	279	0	533	271	64	20	23	17	29	90	7	3	7	0	533	
	1	Ayulla	7	2	0	9	4	1	1	1	0	0	2	0	0	0	0	0	9
	2	Catarina	1	5	0	6	4	0	0	0	0	1	0	0	0	1	0	0	6
	3	Comitanillo	4	4	0	8	5	2	0	1	0	0	0	0	0	0	0	0	8
	4	Concepción Tutuapa	63	79	0	142	69	24	4	7	5	5	26	1	0	1	0	142	
	5	El Quetzal	3	0	0	3	1	1	0	0	0	0	0	1	0	0	0	0	3
	6	El Rodeo	0	3	0	3	3	0	0	0	0	0	0	0	0	0	0	0	3
	7	El Tumbador	6	5	0	11	7	1	2	0	0	1	0	0	0	0	0	0	11
	8	Esquipulas Palo Gardo	1	1	0	2	0	0	0	0	0	1	0	0	0	1	0	0	2
	9	Ichiguan	1	5	0	6	3	1	0	0	0	0	1	0	0	1	0	0	6
	10	La Blanca	3	3	0	6	4	0	0	0	0	0	1	0	0	1	0	0	6
	11	Malacatán	34	35	0	69	16	7	7	5	3	7	19	2	2	1	0	0	69
	12	Nuevo Progreso	4	2	0	6	4	1	0	0	0	0	1	0	0	0	0	0	6
	13	Ocós	1	2	0	3	2	0	0	0	0	0	0	1	0	0	0	0	3
	14	Pajapita	4	2	0	6	5	0	0	0	0	0	1	0	0	0	0	0	6
	15	San Antonio Sacatepéquez	2	1	0	3	2	0	0	0	0	1	0	0	0	0	0	0	3
	16	San Cristóbal Cucho	0	2	0	2	2	0	0	0	0	0	0	0	0	0	0	0	2
	17	San José Ojetenam	2	2	0	4	3	0	0	0	0	0	0	1	0	0	0	0	4
	18	San Lorenzo	1	1	0	2	1	1	0	0	0	0	0	0	0	0	0	0	2
	19	San Marcos	2	6	0	8	5	2	0	0	0	1	0	0	0	0	0	0	8
	20	San Miguel Ixtahuacán	14	19	0	33	22	5	0	1	2	0	3	0	0	0	0	0	33
	21	San Pablo	11	11	0	22	12	2	0	0	0	1	6	0	0	1	0	0	22
	22	San Pedro Sacatepéquez	4	7	0	11	8	1	0	0	1	0	1	0	0	0	0	0	11
	23	San Rafael Pie De La Cuesta	3	1	0	4	1	0	0	1	0	0	2	0	0	0	0	0	4
	24	Sibinal	5	5	0	10	5	2	2	1	0	0	0	0	0	0	0	0	10
	25	Sipacapa	3	3	0	6	3	0	0	1	0	1	1	0	0	0	0	0	6
	26	Tacaná	39	32	0	71	37	6	2	1	5	5	15	0	0	0	0	0	71
	27	Tajumulco	32	35	0	67	37	8	1	4	1	4	10	1	1	0	0	0	67
	28	Tejuita	4	6	0	10	6	1	1	0	0	1	1	0	0	0	0	0	10
18		Santa Rosa	23	21	0	44	17	7	3	1	2	3	10	0	0	1	0	44	
	1	Barberena	0	3	0	3	1	1	0	0	0	0	1	0	0	0	0	0	3
	2	Casillas	1	0	0	1	0	1	0	0	0	0	0	0	0	0	0	0	1
	3	Chiquimulilla	3	3	0	6	3	0	1	0	0	1	1	0	0	0	0	0	6
	4	Cuilapa	5	5	0	10	3	2	1	0	0	0	4	0	0	0	0	0	10
	5	Guazacapán	1	0	0	1	0	0	0	0	0	1	0	0	0	0	0	0	1
	6	Nueva Santa Rosa	1	4	0	5	2	0	0	0	0	0	3	0	0	0	0	0	5
	7	Oratono	1	0	0	1	1	0	0	0	0	0	0	0	0	0	0	0	1
	8	Pueblo Nuevo Viñas	2	1	0	3	3	0	0	0	0	0	0	0	0	0	0	0	3
	9	Santa Cruz Naranjo	1	0	0	1	0	1	0	0	0	0	0	0	0	0	0	0	1
	10	Santa Rosa De Lima	1	0	0	1	1	0	0	0	0	0	0	0	0	0	0	0	1
	11	Taxisco	7	5	0	12	3	2	1	1	2	1	1	0	0	1	0	0	12
19		Solalá	60	58	0	118	74	7	7	5	3	3	13	2	1	3	0	118	
	1	Concepción	3	2	0	5	3	1	0	0	0	0	1	0	0	0	0	0	5
	2	Nahuá	10	9	0	19	11	1	1	0	1	0	2	1	1	1	0	0	19
	3	Panajachel	1	1	0	2	1	0	0	0	1	0	0	0	0	0	0	0	2
	4	San Andrés Semetabaj	2	0	0	2	2	0	0	0	0	0	0	0	0	0	0	0	2
	5	San Antonio Palopá	2	2	0	4	3	0	1	0	0	0	0	0	0	0	0	0	4
	6	San José Chocoyá	1	0	0	1	0	0	0	0	0	0	0	0	0	1	0	0	1
	7	San Juan La Laguna	1	0	0	1	0	0	0	1	0	0	0	0	0	0	0	0	1
	8	San Lucas Tolimán	5	7	0	12	9	1	2	0	0	0	0	0	0	0	0	0	12
	9	San Pedro La Laguna	4	1	0	5	3	0	0	0	0	1	1	0	0	0	0	0	5
	10	Santa Catarina Ixtahuacán	9	7	0	16	12	1	0	0	1	1	1	0	0	0	0	0	16
	11	Santa Catarina Palopá	0	2	0	2	2	0	0	0	0	0	0	0	0	0	0	0	2
	12	Santa Clara La Laguna	2	1	0	3	0	0	1	2	0	0	0	0	0	0	0	0	3
	13	Santa Lucía Utatlán	2	2	0	4	2	1	0	0	0	0	1	0	0	0	0	0	4
	14	Santiago Atitlán	6	5	0	11	6	0	0	2	0	0	1	1	0	1	0	0	11
	15	Solalá	12	19	0	31	20	2	2	0	0	1	6	0	0	0	0	0	31





REGISTRO CENTRAL DE LAS PERSONAS
SEGUIMIENTO TEMÁTICO INSTITUCIONAL 2023
INSCRIPCIONES EXTEMPORÁNEAS DE NACIMIENTO REALIZADAS
MES REPORTADO: FEBRERO

D	M	Departamento / municipio	Sexo				Población beneficiada											
			Mujeres	Hombres	No definido	Total	Niñez							Juventud 14 a 30 años	Adultos 31 a 40 años	Tercera Edad 41 años en adelante	No definido	Total
							0	1	2	3	4	5	6 - 13					
20		Suchitepéquez	129	121	0	250	124	30	12	10	9	14	34	8	3	6	0	250
	1	Chicocaa	28	22	0	50	27	6	2	2	1	3	8	0	1	0	0	50
	2	Cuyotenango	15	6	0	21	8	2	2	1	1	2	3	1	0	1	0	21
	3	Mazatenango	20	15	0	35	17	3	2	0	2	3	6	2	0	0	0	35
	4	Patulul	7	9	0	16	8	5	0	0	0	0	3	0	0	0	0	16
	5	Pueblo Nuevo	2	1	0	3	1	0	1	0	0	0	0	0	0	1	0	3
	6	Rio Bravo	5	4	0	9	8	0	0	0	0	0	0	0	0	1	0	9
	7	Samayac	1	6	0	7	1	0	0	2	1	1	2	0	0	0	0	7
	8	San Antonio Suchitepéquez	20	19	0	39	19	5	3	3	1	3	5	0	0	0	0	39
	9	San Bernardino	6	4	0	10	7	0	0	0	0	1	2	0	0	0	0	10
	10	San Francisco Zapotitlán	5	9	0	14	3	2	0	0	1	0	1	5	2	0	0	14
	11	San Gabriel	1	2	0	3	0	1	0	0	2	0	0	0	0	0	0	3
	12	San José La Máquina	2	7	0	9	4	2	1	0	0	1	1	0	0	0	0	9
	13	San Juan Bautista	3	0	0	3	1	1	0	1	0	0	0	0	0	0	0	3
	14	San Lorenzo	1	1	0	2	2	0	0	0	0	0	0	0	0	0	0	2
	15	San Miguel Panan	1	0	0	1	1	0	0	0	0	0	0	0	0	0	0	1
	16	San Pablo Jocopilán	3	4	0	7	4	1	0	0	0	0	0	0	0	2	0	7
	17	Santa Bárbara	6	7	0	13	8	1	1	1	0	0	2	0	0	0	0	13
	18	Santa Domingo Suchitepéquez	3	1	0	4	3	0	0	0	0	0	0	0	0	1	0	4
	19	Santa Tomás La Unión	0	3	0	3	1	1	0	0	0	0	1	0	0	0	0	3
	20	Zunilito	0	1	0	1	1	0	0	0	0	0	0	0	0	0	0	1
21		Totonicapán	136	147	0	283	146	36	19	13	15	11	37	3	1	2	0	283
	1	Momostenango	49	57	0	106	55	17	9	5	5	3	11	1	0	0	0	106
	2	San Andrés Xecul	6	2	0	8	5	2	0	0	1	0	0	0	0	0	0	8
	3	San Bartolo Aguas Calientes	3	2	0	5	1	0	0	1	0	0	3	0	0	0	0	5
	4	San Cristóbal Totonicapán	5	5	0	10	3	0	1	1	2	1	0	0	1	1	0	10
	5	San Francisco El Alto	6	7	0	13	10	0	0	1	0	1	1	0	0	0	0	13
	6	Santa Lucía La Reforma	9	9	0	18	7	3	1	1	0	0	4	1	0	1	0	18
	7	Santa María Chiquimula	28	32	0	60	25	7	4	0	4	5	14	1	0	0	0	60
	8	Totonicapán	30	33	0	63	40	7	4	4	3	1	4	0	0	0	0	63
22		Zacapa	44	55	0	99	60	7	3	5	4	3	12	4	0	1	0	99
	1	Cabañas	4	5	0	9	7	1	0	1	0	0	0	0	0	0	0	9
	2	Estanzuela	1	0	0	1	0	0	0	0	0	1	0	0	0	0	0	1
	3	Gualán	7	17	0	24	16	3	2	1	0	0	1	1	0	0	0	24
	4	Huité	1	4	0	5	5	0	0	0	0	0	0	0	0	0	0	5
	5	La Unión	12	7	0	19	19	0	0	0	0	0	0	0	0	0	0	19
	6	Rio Hondo	1	2	0	3	1	0	0	1	0	1	0	0	0	0	0	3
	7	San Jorge	0	2	0	2	1	0	0	0	0	0	0	0	0	1	0	2
	8	Teculután	3	4	0	7	3	0	0	0	1	1	2	0	0	0	0	7
	9	Usumatán	2	0	0	2	1	0	0	0	0	0	1	0	0	0	0	2
	10	Zacapa	13	14	0	27	7	3	1	2	3	0	8	3	0	0	0	27

1  
 Lic. Edgar Rolando Balán Hernández
 Supervisor de Centro de Costos
 Registro Central de las Personas

 
 Msc. Luis Raúl Hernández Sandoval
 Subdirector Administrativo Registral
 Registro Central de las Personas
 Sede del RENAP, Guatemala, Guatemala

1  
 Caren Ortiz Guzmán Sagastume
 Registrador Central de las Personas
 Registro Central de las Personas
 SEDE DEL RENAP, Guatemala, Guatemala

Firma y sello de la máxima autoridad de la dependencia

ANEXO VII

REGISTRO CENTRAL DE LAS PERSONAS
 CERTIFICACIONES DE HECHOS Y ACTOS REGISTRALES EMITIDAS
 DESGLOSE POR PAÍS, DEPARTAMENTO Y MUNICIPIO
 AÑO 2023

P	D	M	País/Departamento / municipio	Enero	Febrero	Marzo	Abril	Mayo	Junio	Julio	Agosto	Septiembre	Octubre	Noviembre	Diciembre	Total
			Total general	549,481	501,043	0	0	0	0	0	0	0	0	0	0	1,050,724
1			ESPAÑA	35	31	0	0	0	0	0	0	0	0	0	0	66
			Madrid, Atocha	35	31	0	0	0	0	0	0	0	0	0	0	66
2			ESTADOS UNIDOS DE AMÉRICA	8,415	8,088	0	0	0	0	0	0	0	0	0	0	16,503
			Atlanta, Georgia	496	417	0	0	0	0	0	0	0	0	0	0	913
			Chicago, Illinois	478	419	0	0	0	0	0	0	0	0	0	0	897
			Denver, Colorado	106	106	0	0	0	0	0	0	0	0	0	0	212
			Houston, Texas	297	380	0	0	0	0	0	0	0	0	0	0	677
			Dallas, Texas	77	171	0	0	0	0	0	0	0	0	0	0	248
			Los Angeles	1,364	1,483	0	0	0	0	0	0	0	0	0	0	2,847
			Maryland	1,379	1,458	0	0	0	0	0	0	0	0	0	0	2,837
			Miami, Florida	436	375	0	0	0	0	0	0	0	0	0	0	811
			Lake Worth Beach, Palm Beach, Florida	442	476	0	0	0	0	0	0	0	0	0	0	920
			New York	699	127	0	0	0	0	0	0	0	0	0	0	826
			Phoenix, Arizona	312	298	0	0	0	0	0	0	0	0	0	0	610
			Philadelphia, Pennsylvania	744	762	0	0	0	0	0	0	0	0	0	0	1,506
			San Francisco, California	285	349	0	0	0	0	0	0	0	0	0	0	634
			Providence	155	120	0	0	0	0	0	0	0	0	0	0	275
			Seattle, Washington	279	266	0	0	0	0	0	0	0	0	0	0	545
			Raleigh, Carolina del Norte	398	456	0	0	0	0	0	0	0	0	0	0	854
			San Bernardino, California	468	423	0	0	0	0	0	0	0	0	0	0	891
3			REPÚBLICA DE GUATEMALA	541,231	492,924	0	0	0	0	0	0	0	0	0	0	1,034,155
	1		Alta Verapaz	30,209	31,188	0	0	0	0	0	0	0	0	0	0	61,397
		1	Chahal	1,486	1,797	0	0	0	0	0	0	0	0	0	0	3,283
		2	Chisec	862	1,107	0	0	0	0	0	0	0	0	0	0	1,969
		3	Cobán	2,437	2,732	0	0	0	0	0	0	0	0	0	0	5,169
		4	Pray Barloanié De Las Casas	4,522	3,447	0	0	0	0	0	0	0	0	0	0	7,969
		5	Lanquín	2,101	2,055	0	0	0	0	0	0	0	0	0	0	4,156
		6	Parabás	1,060	1,145	0	0	0	0	0	0	0	0	0	0	2,205
		7	Rosuhá	1,122	1,376	0	0	0	0	0	0	0	0	0	0	2,498
		8	San Cristóbal Verapaz	1,222	1,552	0	0	0	0	0	0	0	0	0	0	2,774
		9	San Juan Chamielco	2,355	2,156	0	0	0	0	0	0	0	0	0	0	4,511
		10	San Miguel Tucucú	2,082	2,181	0	0	0	0	0	0	0	0	0	0	4,263
		11	San Pedro Capaná	3,879	3,752	0	0	0	0	0	0	0	0	0	0	7,631
		12	Santa Catalina La Tinta	1,173	1,310	0	0	0	0	0	0	0	0	0	0	2,483
		13	Santa Cruz Verapaz	1,395	1,394	0	0	0	0	0	0	0	0	0	0	2,789
		14	Santa María Capaná	1,009	1,158	0	0	0	0	0	0	0	0	0	0	2,167
		15	Senahú	1,782	1,676	0	0	0	0	0	0	0	0	0	0	3,458
		16	Tactic	574	999	0	0	0	0	0	0	0	0	0	0	1,573
		17	Tamohú	1,148	1,329	0	0	0	0	0	0	0	0	0	0	2,477
	2		Baja Verapaz	12,818	12,434	0	0	0	0	0	0	0	0	0	0	25,254
		1	Cubulucá	1,644	2,079	0	0	0	0	0	0	0	0	0	0	3,723
		2	Gramados	557	516	0	0	0	0	0	0	0	0	0	0	1,073
		3	Puruhá	444	600	0	0	0	0	0	0	0	0	0	0	1,044
		4	Rabinal	1,847	2,356	0	0	0	0	0	0	0	0	0	0	4,203
		5	Salamá	2,168	2,224	0	0	0	0	0	0	0	0	0	0	4,392
		6	San Jerónimo	3,931	2,183	0	0	0	0	0	0	0	0	0	0	7,114
		7	San Miguel Chicel	670	522	0	0	0	0	0	0	0	0	0	0	1,192
		8	Santa Cruz B'Chol	1,557	956	0	0	0	0	0	0	0	0	0	0	2,513
	3		Chimaltenango	27,574	24,848	0	0	0	0	0	0	0	0	0	0	52,422
		1	Acatenango	1,039	742	0	0	0	0	0	0	0	0	0	0	1,781
		2	Chimaltenango	5,552	4,373	0	0	0	0	0	0	0	0	0	0	9,925
		3	El Tejar	2,350	2,174	0	0	0	0	0	0	0	0	0	0	4,524
		4	Parramos	993	940	0	0	0	0	0	0	0	0	0	0	1,933
		5	Patzún	1,185	1,056	0	0	0	0	0	0	0	0	0	0	2,241
		6	Patzún	1,209	1,123	0	0	0	0	0	0	0	0	0	0	2,332
		7	Pochula	2,369	2,652	0	0	0	0	0	0	0	0	0	0	5,021
		8	San Andrés Itzapa	401	366	0	0	0	0	0	0	0	0	0	0	767
		9	San José Poaquil	1,255	1,078	0	0	0	0	0	0	0	0	0	0	2,333
		10	San Juan Comalapa	1,629	1,035	0	0	0	0	0	0	0	0	0	0	2,664
		11	San Martín Jilotepeque	2,645	2,748	0	0	0	0	0	0	0	0	0	0	5,393
		12	San Pedro Yepocapa	835	695	0	0	0	0	0	0	0	0	0	0	1,530
		13	Santa Apolonia	589	838	0	0	0	0	0	0	0	0	0	0	1,427
		14	Santa Cruz Balanyá	3,304	2,954	0	0	0	0	0	0	0	0	0	0	6,258
		15	Teopán Guatemalco	998	1,048	0	0	0	0	0	0	0	0	0	0	2,046
		16	Zaragoza	1,221	1,026	0	0	0	0	0	0	0	0	0	0	2,247
	4		Chiquimula	14,802	13,765	0	0	0	0	0	0	0	0	0	0	28,567
		1	Camalón	2,116	2,889	0	0	0	0	0	0	0	0	0	0	5,005
		2	Chiquimula	4,014	2,779	0	0	0	0	0	0	0	0	0	0	6,793
		3	Concepción Las Minas	418	524	0	0	0	0	0	0	0	0	0	0	1,122
		4	Esquipulas	1,386	1,448	0	0	0	0	0	0	0	0	0	0	2,834
		5	Izapa	965	912	0	0	0	0	0	0	0	0	0	0	1,877
		6	Jacalán	1,331	1,136	0	0	0	0	0	0	0	0	0	0	2,467
		7	Olopa	966	1,473	0	0	0	0	0	0	0	0	0	0	2,439
		8	Quezaltenango	1,459	998	0	0	0	0	0	0	0	0	0	0	2,457
		9	San Jacinto	495	480	0	0	0	0	0	0	0	0	0	0	975
		10	San José La Arada	493	476	0	0	0	0	0	0	0	0	0	0	969
		11	San Juan Ermita	949	670	0	0	0	0	0	0	0	0	0	0	1,619
	5		El Progreso	9,111	7,120	0	0	0	0	0	0	0	0	0	0	16,231
		1	El Jicaro	902	522	0	0	0	0	0	0	0	0	0	0	1,424
		2	Guastatoya	2,489	2,435	0	0	0	0	0	0	0	0	0	0	4,924
		3	Morazán	844	541	0	0	0	0	0	0	0	0	0	0	1,385
		4	San Agustín Acasaguastán	1,294	1,288	0	0	0	0	0	0	0	0	0	0	2,584
		5	San Antonio La Paz	591	399	0	0	0	0	0	0	0	0	0	0	990
		6	San Cristóbal Acasaguastán	603	215	0	0	0	0	0	0	0	0	0	0	818
		7	Sanarate	1,795	1,293	0	0	0								

**REGISTRO CENTRAL DE LAS PERSONAS
CERTIFICACIONES DE HECHOS Y ACTOS REGISTRALES EMITIDAS
DESGLOSE POR PAÍS, DEPARTAMENTO Y MUNICIPIO
AÑO 2023**

P	D	M	País/Departamento / municipio	Enero	Febrero	Marzo	Abril	Mayo	Junio	Julio	Agosto	Septiembre	Octubre	Noviembre	Diciembre	Total
13			Quetzaltenango	34,184	31,245	0	0	0	0	0	0	0	0	0	0	65,427
	1		Almolonga	571	543	0	0	0	0	0	0	0	0	0	0	1,114
	2		Cabacán	1,407	975	0	0	0	0	0	0	0	0	0	0	2,382
	3		Cajalá	861	1,081	0	0	0	0	0	0	0	0	0	0	1,942
	4		Cantel	1,325	1,014	0	0	0	0	0	0	0	0	0	0	2,339
	5		Coatepeque	4,233	3,908	0	0	0	0	0	0	0	0	0	0	8,141
	6		Colomba	1,176	1,347	0	0	0	0	0	0	0	0	0	0	2,523
	7		Concepción Chiquirichapa	1,033	983	0	0	0	0	0	0	0	0	0	0	2,016
	8		B Palmar	1,059	763	0	0	0	0	0	0	0	0	0	0	1,822
	9		Flores Costa Cuca	933	901	0	0	0	0	0	0	0	0	0	0	1,834
	10		Giénova	1,103	980	0	0	0	0	0	0	0	0	0	0	2,083
	11		Huitán	550	651	0	0	0	0	0	0	0	0	0	0	1,201
	12		La Esperanza	1,453	935	0	0	0	0	0	0	0	0	0	0	2,388
	13		Olmtepeque	956	741	0	0	0	0	0	0	0	0	0	0	1,697
	14		Olunucalcé	1,056	1,111	0	0	0	0	0	0	0	0	0	0	2,167
	15		Palastina De Los Altos	8,083	6,935	0	0	0	0	0	0	0	0	0	0	15,018
	16		Quetzaltenango	1,368	981	0	0	0	0	0	0	0	0	0	0	2,349
	17		Salcajá	1,452	1,430	0	0	0	0	0	0	0	0	0	0	2,882
	18		San Carlos Sija	488	543	0	0	0	0	0	0	0	0	0	0	1,031
	19		San Francisco La Unión	1,574	1,944	0	0	0	0	0	0	0	0	0	0	3,518
	20		San Martín Sacatepéquez	1,187	1,095	0	0	0	0	0	0	0	0	0	0	2,282
	21		San Mateo	721	660	0	0	0	0	0	0	0	0	0	0	1,381
	22		San Miguel Sigüla	529	660	0	0	0	0	0	0	0	0	0	0	1,189
	23		Sibilia	555	633	0	0	0	0	0	0	0	0	0	0	1,188
	24		Zunil	553	431	0	0	0	0	0	0	0	0	0	0	984
14			Quiché	35,540	29,020	0	0	0	0	0	0	0	0	0	0	64,560
	1		Canla	1,050	864	0	0	0	0	0	0	0	0	0	0	1,914
	2		Chajul	1,406	1,098	0	0	0	0	0	0	0	0	0	0	2,504
	3		Chicamán	1,486	936	0	0	0	0	0	0	0	0	0	0	2,422
	4		Chiché	2,167	673	0	0	0	0	0	0	0	0	0	0	2,840
	5		Chichicastenango	2,700	2,172	0	0	0	0	0	0	0	0	0	0	4,872
	6		Chiniqué	569	438	0	0	0	0	0	0	0	0	0	0	1,007
	7		Cunén	1,173	993	0	0	0	0	0	0	0	0	0	0	2,166
	8		Ixcan	3,952	3,361	0	0	0	0	0	0	0	0	0	0	7,313
	9		Jayabál	2,948	2,584	0	0	0	0	0	0	0	0	0	0	5,532
	10		Nebaj	2,156	2,329	0	0	0	0	0	0	0	0	0	0	4,485
	11		Pochulúm	981	759	0	0	0	0	0	0	0	0	0	0	1,740
	12		Patite	541	576	0	0	0	0	0	0	0	0	0	0	1,117
	13		Sacapulas	1,420	1,312	0	0	0	0	0	0	0	0	0	0	2,732
	14		San Andrés Sajcabajá	1,548	1,153	0	0	0	0	0	0	0	0	0	0	2,701
	15		San Antonio Itotenango	665	721	0	0	0	0	0	0	0	0	0	0	1,386
	16		San Bartolomé Jacaltenango	412	387	0	0	0	0	0	0	0	0	0	0	799
	17		San Juan Cotzaj	1,110	886	0	0	0	0	0	0	0	0	0	0	1,996
	18		San Pedro Jacopilas	917	656	0	0	0	0	0	0	0	0	0	0	1,573
	19		Santa Cruz Del Quiché	4,219	3,289	0	0	0	0	0	0	0	0	0	0	7,508
	20		Uspantán	2,567	2,499	0	0	0	0	0	0	0	0	0	0	5,066
	21		Zaculpa	1,533	1,334	0	0	0	0	0	0	0	0	0	0	2,867
15			Retalhuleu	13,672	11,702	0	0	0	0	0	0	0	0	0	0	25,274
	1		Champelico	1,342	1,134	0	0	0	0	0	0	0	0	0	0	2,476
	2		El Asintal	764	931	0	0	0	0	0	0	0	0	0	0	1,695
	3		Nuevo San Carlos	1,451	1,018	0	0	0	0	0	0	0	0	0	0	2,469
	4		Retalhuleu	4,808	4,386	0	0	0	0	0	0	0	0	0	0	9,194
	5		San Andrés Villa Seca	1,809	1,527	0	0	0	0	0	0	0	0	0	0	3,336
	6		San Felipe Retalhuleu	852	622	0	0	0	0	0	0	0	0	0	0	1,474
	7		San Martín Zapotitlán	986	579	0	0	0	0	0	0	0	0	0	0	1,565
	8		San Sebastián	967	1,014	0	0	0	0	0	0	0	0	0	0	1,981
	9		Santa Cruz Miludá	393	491	0	0	0	0	0	0	0	0	0	0	884
16			Sacatepéquez	16,171	12,393	0	0	0	0	0	0	0	0	0	0	28,564
	1		Antigua Guatemala	1,046	955	0	0	0	0	0	0	0	0	0	0	2,001
	2		Ciudad Vieja	3,267	2,433	0	0	0	0	0	0	0	0	0	0	5,700
	3		Jacaltenango	1,312	1,047	0	0	0	0	0	0	0	0	0	0	2,359
	4		Magdalena Milpat Altas	670	462	0	0	0	0	0	0	0	0	0	0	1,132
	5		Patzún	664	511	0	0	0	0	0	0	0	0	0	0	1,175
	6		San Antonio Aguas Calientes	533	380	0	0	0	0	0	0	0	0	0	0	913
	7		San Bartolomé Milpat Altas	584	538	0	0	0	0	0	0	0	0	0	0	1,122
	8		San Juan Mariani	538	792	0	0	0	0	0	0	0	0	0	0	1,330
	9		San Lucas Sacatepéquez	1,338	1,020	0	0	0	0	0	0	0	0	0	0	2,358
	10		San Miguel Quezaj	639	525	0	0	0	0	0	0	0	0	0	0	1,164
	11		Santa Catalina Barahona	274	280	0	0	0	0	0	0	0	0	0	0	554
	12		Santa Lucía Milpat Altas	1,048	888	0	0	0	0	0	0	0	0	0	0	1,936
	13		Santa María De Jesús	812	542	0	0	0	0	0	0	0	0	0	0	1,354
	14		Santiago Sacatepéquez	1,270	991	0	0	0	0	0	0	0	0	0	0	2,261
	15		Santo Domingo Xenacoj	852	413	0	0	0	0	0	0	0	0	0	0	1,265
	16		Sumpango	1,322	1,116	0	0	0	0	0	0	0	0	0	0	2,438
17			San Marcos	42,591	46,494	0	0	0	0	0	0	0	0	0	0	89,085
	1		Ayutla	1,568	1,298	0	0	0	0	0	0	0	0	0	0	2,866
	2		Catarina	1,659	1,582	0	0	0	0	0	0	0	0	0	0	3,241
	3		Comitanillo	2,349	2,851	0	0	0	0	0	0	0	0	0	0	5,200
	4		Concepción Tufuaba	1,965	2,135	0	0	0	0	0	0	0	0	0	0	4,100
	5		El Quetzal	832	702	0	0	0	0	0	0	0	0	0	0	1,534
	6		El Tumbador	924	461	0	0	0	0	0	0	0	0	0	0	1,385
	7		Esquipulas Palo Gordo	1,077	1,292	0	0	0	0	0	0	0	0	0	0	2,369
	8		Ixchiguan	721	920	0	0	0	0	0	0	0	0	0	0	1,641
	9		La Blanca	1,078	1,198	0	0	0	0	0	0	0	0	0	0	2,276
	10		La Reforma	1,497	1,570	0	0	0	0	0	0	0	0	0	0	3,067
	11		Malacatán	787	981	0	0	0	0	0	0	0	0	0	0	1,768
	12		Nuevo Progreso	3,973	4,170	0	0	0	0	0	0	0	0	0	0	8,143
	13		Ocos	964	1,388	0	0	0	0	0	0	0	0	0	0	2,352
	14		Palapita	685	580	0	0	0	0	0	0	0	0	0	0	1,265
	15		Rio Blanco	1,810	2,118	0	0	0	0	0	0	0	0	0	0	3,928
	16		San Antonio Sacatepéquez	356	447	0	0	0	0	0	0	0	0	0	0	803
	17		San Cristóbal Cucho	659	787	0	0	0	0	0	0	0	0	0	0	1,446
	18		San José El Rodeo	634	774	0	0	0	0	0	0	0	0	0	0	1,408
	19		San José Ojetenam	822	855	0	0	0	0	0	0	0	0	0	0	1,677
	20		San Lorenzo	1,044	1,404	0	0	0	0	0	0	0	0	0	0	2,448
	21		San Marcos	3,581	3,859	0	0	0	0	0	0	0	0	0	0	7,440
	22		San Miguel Istahuacán	1,909	2,545	0	0	0	0	0	0	0	0	0	0	4,454
	23		San Pablo	1,462	1,238	0	0	0	0	0	0	0	0	0	0	2,700
	24		San Pedro Sacatepéquez	2,946	3,054	0	0	0	0	0	0	0	0	0	0	6,000
	25		San Rafael Río De La Cuesta	974	1,239	0	0	0	0	0	0	0	0	0	0	2,213
	26		Siyaná	609	604	0	0	0	0	0	0	0	0	0	0	1,213
	27		Sipacapa	744	1,033	0	0	0	0	0						

REGISTRO CENTRAL DE LAS PERSONAS
CERTIFICACIONES DE HECHOS Y ACTOS REGISTRALES EMITIDAS
DESGLÓSE POR PAÍS, DEPARTAMENTO Y MUNICIPIO
AÑO 2023

P	D	M	País/Departamento / municipio	Enero	Febrero	Mazo	Abril	Mayo	Junio	Julio	Agosto	Septiembre	Octubre	Noviembre	Diciembre	Total
18			Santa Rosa	14,012	13,492	0	0	0	0	0	0	0	0	0	0	29,704
	1		Barberena	2,420	1,947	0	0	0	0	0	0	0	0	0	0	4,367
	2		Castillo	604	324	0	0	0	0	0	0	0	0	0	0	1,128
	3		Chiquimulilla	1,954	1,556	0	0	0	0	0	0	0	0	0	0	3,510
	4		Culapa	2,243	2,148	0	0	0	0	0	0	0	0	0	0	4,391
	5		Guatacapán	936	628	0	0	0	0	0	0	0	0	0	0	1,564
	6		Nueva Santa Rosa	2,026	1,542	0	0	0	0	0	0	0	0	0	0	3,568
	7		Oratorio	793	564	0	0	0	0	0	0	0	0	0	0	1,357
	8		Pueblo Nuevo Vías	776	792	0	0	0	0	0	0	0	0	0	0	1,568
	9		San Juan Tecuaco	357	406	0	0	0	0	0	0	0	0	0	0	763
	10		San Rafael Las Flores	491	587	0	0	0	0	0	0	0	0	0	0	1,078
	11		Santa Cruz Naranjo	484	538	0	0	0	0	0	0	0	0	0	0	1,022
	12		Santa María Ixhuacán	747	868	0	0	0	0	0	0	0	0	0	0	1,615
	13		Santa Rosa De Lima	1,082	735	0	0	0	0	0	0	0	0	0	0	1,817
	14		Taxisca	1,099	857	0	0	0	0	0	0	0	0	0	0	1,956
19			Saladá	12,274	13,733	0	0	0	0	0	0	0	0	0	0	26,007
	1		Concepción	238	260	0	0	0	0	0	0	0	0	0	0	498
	2		Nahuala	1,626	1,968	0	0	0	0	0	0	0	0	0	0	3,594
	3		Panajachel	707	624	0	0	0	0	0	0	0	0	0	0	1,331
	4		San Andrés Semetabaj	649	674	0	0	0	0	0	0	0	0	0	0	1,323
	5		San Antonio Palopá	215	290	0	0	0	0	0	0	0	0	0	0	505
	6		San José Chocoyá	246	351	0	0	0	0	0	0	0	0	0	0	777
	7		San Juan La Laguna	335	490	0	0	0	0	0	0	0	0	0	0	765
	8		San Lucas Tolimán	804	1,000	0	0	0	0	0	0	0	0	0	0	1,804
	9		San Marcos La Laguna	223	151	0	0	0	0	0	0	0	0	0	0	374
	10		San Pablo La Laguna	180	369	0	0	0	0	0	0	0	0	0	0	549
	11		San Pedro La Laguna	532	556	0	0	0	0	0	0	0	0	0	0	1,088
	12		Santa Catarina Ixtepeque	981	1,261	0	0	0	0	0	0	0	0	0	0	2,242
	13		Santa Catarina Palopá	145	128	0	0	0	0	0	0	0	0	0	0	273
	14		Santa Clara La Laguna	429	850	0	0	0	0	0	0	0	0	0	0	1,459
	15		Santa Cruz La Laguna	151	171	0	0	0	0	0	0	0	0	0	0	322
	16		Santa Lucía Utatlán	842	697	0	0	0	0	0	0	0	0	0	0	1,559
	17		Santa María Villalón	138	219	0	0	0	0	0	0	0	0	0	0	357
	18		Santiago Atitlán	722	871	0	0	0	0	0	0	0	0	0	0	1,593
	19		Saladá	2,891	2,703	0	0	0	0	0	0	0	0	0	0	5,594
20			Suchitepéquez	25,172	21,737	0	0	0	0	0	0	0	0	0	0	46,909
	1		Chicacao	1,607	1,792	0	0	0	0	0	0	0	0	0	0	3,399
	2		Guyotenango	1,171	1,238	0	0	0	0	0	0	0	0	0	0	2,409
	3		Matafrenango	4,039	3,242	0	0	0	0	0	0	0	0	0	0	7,281
	4		Patulul	1,909	1,468	0	0	0	0	0	0	0	0	0	0	3,377
	5		Pueblo Nuevo	388	431	0	0	0	0	0	0	0	0	0	0	819
	6		Río Bravo	1,027	746	0	0	0	0	0	0	0	0	0	0	1,773
	7		Samayac	1,283	1,276	0	0	0	0	0	0	0	0	0	0	2,559
	8		San Antonio Suchitepéquez	2,097	1,831	0	0	0	0	0	0	0	0	0	0	3,928
	9		San Bernardino	970	789	0	0	0	0	0	0	0	0	0	0	1,759
	10		San Francisco Zapotitlán	1,424	1,124	0	0	0	0	0	0	0	0	0	0	2,548
	11		San Gabriel	565	608	0	0	0	0	0	0	0	0	0	0	1,173
	12		San José El Idolo	636	522	0	0	0	0	0	0	0	0	0	0	1,160
	13		San José La Máquina	1,253	1,024	0	0	0	0	0	0	0	0	0	0	2,277
	14		San Juan Bautista	617	533	0	0	0	0	0	0	0	0	0	0	1,150
	15		San Lorenzo	721	704	0	0	0	0	0	0	0	0	0	0	1,425
	16		San Miguel Panán	632	432	0	0	0	0	0	0	0	0	0	0	1,064
	17		San Pablo Jocopilas	773	826	0	0	0	0	0	0	0	0	0	0	1,599
	18		Santa Bárbara	947	722	0	0	0	0	0	0	0	0	0	0	1,719
	19		Santo Domingo Suchitepéquez	1,363	838	0	0	0	0	0	0	0	0	0	0	2,201
	20		Santa Tomas La Unión	1,267	1,141	0	0	0	0	0	0	0	0	0	0	2,408
	21		Zunil	431	450	0	0	0	0	0	0	0	0	0	0	881
21			Totonicapán	12,208	13,334	0	0	0	0	0	0	0	0	0	0	25,542
	1		Momostenango	2,463	2,591	0	0	0	0	0	0	0	0	0	0	5,054
	2		San Andrés Xecul	1,074	1,349	0	0	0	0	0	0	0	0	0	0	2,423
	3		San Bartolo	538	603	0	0	0	0	0	0	0	0	0	0	1,141
	4		San Cristóbal Totonicapán	1,203	1,228	0	0	0	0	0	0	0	0	0	0	2,431
	5		San Francisco El Alto	1,766	2,085	0	0	0	0	0	0	0	0	0	0	3,851
	6		Santa Lucía La Reforma	250	497	0	0	0	0	0	0	0	0	0	0	747
	7		Santa María Chiquimula	878	1,322	0	0	0	0	0	0	0	0	0	0	2,200
	8		Totonicapán	4,036	3,659	0	0	0	0	0	0	0	0	0	0	7,695
22			Zacapa	12,143	9,975	0	0	0	0	0	0	0	0	0	0	22,118
	1		Cobahates	529	571	0	0	0	0	0	0	0	0	0	0	1,100
	2		Estanzuela	752	742	0	0	0	0	0	0	0	0	0	0	1,534
	3		Guadán	1,442	1,233	0	0	0	0	0	0	0	0	0	0	2,675
	4		Huité	390	322	0	0	0	0	0	0	0	0	0	0	712
	5		La Unión	943	1,252	0	0	0	0	0	0	0	0	0	0	2,195
	6		Río Hondo	678	384	0	0	0	0	0	0	0	0	0	0	1,064
	7		San Diego	482	447	0	0	0	0	0	0	0	0	0	0	929
	8		San Jorge	775	508	0	0	0	0	0	0	0	0	0	0	1,283
	9		Teculután	1,582	1,320	0	0	0	0	0	0	0	0	0	0	2,902
	10		Usumatán	973	520	0	0	0	0	0	0	0	0	0	0	1,493
	11		Zacapa	3,577	2,674	0	0	0	0	0	0	0	0	0	0	6,251

RENAP
Lic. Edgar Orlando Balón Hernández
Supervisor de Centro de Costos
Registro Central de las Personas

RENAP
Msc. Luis Raúl Hernández Sandoval
Subdirector Administrativo Registral
Registro Central de las Personas
Sede del RENAP, Guatemala, Guatemala

RENAP
Soren Ortilia Guzmán Sagastume
Registrador Central de las Personas
Registro Central de las Personas
Sede del RENAP, Guatemala


ANEXO VIII

REGISTRO CENTRAL DE LAS PERSONAS
CERTIFICACIONES DE HECHOS Y ACTOS REGISTRALES EMITIDAS EN LA REPÚBLICA DE GUATEMALA Y CONSULADOS
DESGLOSE POR EVENTO
AÑO 2023

Evento	Enero	Febrero	Marzo	Abril	Mayo	Junio	Julio	Agosto	Septiembre	Octubre	Noviembre	Diciembre	Total
Total general	549,681	501,043	0	0	0	0	0	0	0	0	0	0	1,050,724
Extranjero													
1 NACIMIENTOS	8,450	8,119	0	0	0	0	0	0	0	0	0	0	16,569
República de Guatemala													
1 Certificaciones de Inscripción de Nacimiento	472,523	435,033	0	0	0	0	0	0	0	0	0	0	907,556
2 Certificaciones del Documento Personal de Identificación -DPI-	9,133	7,556	0	0	0	0	0	0	0	0	0	0	16,689
3 Constancia registral	11,673	9,608	0	0	0	0	0	0	0	0	0	0	21,281
4 Copia Certificada del Asiento de Libro	991	873	0	0	0	0	0	0	0	0	0	0	1,864
5 Constancia negativa	810	901	0	0	0	0	0	0	0	0	0	0	1,711
6 Certificaciones de Inscripción de Extranjero Domiciliado	381	457	0	0	0	0	0	0	0	0	0	0	838
7 Constancia de negativa de emisión del Documento Personal de Identificación DPI	17	5	0	0	0	0	0	0	0	0	0	0	22
8 Certificación de las demás inscripciones registrales	45,672	38,474	0	0	0	0	0	0	0	0	0	0	84,146
9 Otros	31	17	0	0	0	0	0	0	0	0	0	0	48

1  **RENAP**
Lic. Edgar Rolando Balón Hernández
Supervisor de Centro de Costos
Registro Central de las Personas

 **RENAP**
Msc. Luis Raúl Hernández Sandoval
Subdirector Administrativo Registral
Registro Central de las Personas
Sede del RENAP, Guatemala, Guatemala

 **RENAP**
Karen Ortila Gozmán Sagastume
Registrador Central de las Personas
Registro Central de las Personas
SEDE DEL RENAP - GUATEMALA, GUATEMALA
Firma y sello de la máxima autoridad de la dependencia

ANEXO IX

REGISTRO CENTRAL DE LAS PERSONAS
CERTIFICACIONES DE HECHOS Y ACTOS REGISTRALES EMITIDAS POR LA VÍA ELECTRÓNICA
DESGLOSE POR EVENTO
AÑO 2023

Evento	Enero	Febrero	Marzo	Abril	Mayo	Junio	Julio	Agosto	Septiembre	Octubre	Noviembre	Diciembre	Total
Total general	206,248	184,404	0	0	0	0	0	0	0	0	0	0	390,652
1 Certificación de Adaptación de Sistema	2	4	0	0	0	0	0	0	0	0	0	0	6
2 Certificación de Adaptación de Libro	2	0	0	0	0	0	0	0	0	0	0	0	2
3 Certificación de Cambio de Régimen Matrimonial de Sistema	1	0	0	0	0	0	0	0	0	0	0	0	1
4 Certificación de Copitulaciones Matrimoniales de Sistema	5	1	0	0	0	0	0	0	0	0	0	0	6
5 Certificación de Extranjero Domiciliado	62	54	0	0	0	0	0	0	0	0	0	0	116
6 Certificación de Identificación de Tercero o Notariedad de Sistema	3	6	0	0	0	0	0	0	0	0	0	0	9
7 Certificación de la Inscripción de Cambio de Nombre del Libro Digitada en el SIRECI	0	0	0	0	0	0	0	0	0	0	0	0	0
8 Certificación de la Inscripción de Cambio de Nombre que Consta en el SIRECI	23	20	0	0	0	0	0	0	0	0	0	0	43
9 Certificación de la Inscripción de Divorcio del Libro digitada en el SIRECI	2	3	0	0	0	0	0	0	0	0	0	0	5
10 Certificación de la Inscripción de Divorcio que consta en el SIRECI	180	174	0	0	0	0	0	0	0	0	0	0	354
11 Certificación de la inscripción de Guatemalteco de Origen del Libro digitada en el SIRECI	19	20	0	0	0	0	0	0	0	0	0	0	39
12 Certificación de la inscripción de Guatemalteco de Origen que consta en SIRECI	18	15	0	0	0	0	0	0	0	0	0	0	33
13 Certificación de la inscripción de Guatemalteco Naturalizado del Libro digitada en el SIRECI	18	14	0	0	0	0	0	0	0	0	0	0	32
14 Certificación de la inscripción de Guatemalteco Naturalizado que consta en el SIRECI	9	12	0	0	0	0	0	0	0	0	0	0	21
15 Certificación de la inscripción de Identificación de Persona del Libro Digitada en el SIRECI	1	0	0	0	0	0	0	0	0	0	0	0	1
16 Certificación de la inscripción de Identificación de Persona que Consta en el SIRECI	50	47	0	0	0	0	0	0	0	0	0	0	97
17 Certificación de la inscripción de Reconocimiento del Libro Digitada en el SIRECI	0	0	0	0	0	0	0	0	0	0	0	0	0
18 Certificación de la inscripción de Reconocimiento que Consta en el SIRECI	6	4	0	0	0	0	0	0	0	0	0	0	10
19 Certificación de la inscripción de Unión de Hecho que Consta en el SIRECI	22	36	0	0	0	0	0	0	0	0	0	0	58
20 Certificación de la inscripción de Unión de Hecho del Libro Digitada en el SIRECI	2	1	0	0	0	0	0	0	0	0	0	0	3
21 Certificación de Matrimonio de Sistema	4,874	4,443	0	0	0	0	0	0	0	0	0	0	9,317
22 Certificado de Defunción de Sistema	4,528	4,152	0	0	0	0	0	0	0	0	0	0	8,680
23 Certificado de Opi	1,888	1,572	0	0	0	0	0	0	0	0	0	0	3,460
24 Certificado de Nacimiento de Libro	124,360	108,288	0	0	0	0	0	0	0	0	0	0	232,648
25 Certificado de Nacimiento de Sistema	67,776	63,132	0	0	0	0	0	0	0	0	0	0	130,908
26 Certificado Defunción de Libro	403	418	0	0	0	0	0	0	0	0	0	0	821
27 Certificado Matrimonio de Libro	1,194	1,170	0	0	0	0	0	0	0	0	0	0	2,364
28 Partida de Nacimiento	773	792	0	0	0	0	0	0	0	0	0	0	1,565
29 Certificación de la inscripción de declaración de interdicción que Consta en el SIRECI	1	2	0	0	0	0	0	0	0	0	0	0	3
30 Certificación de la inscripción de Tutela que Consta en el SIRECI	0	2	0	0	0	0	0	0	0	0	0	0	2
31 Certificación Homónimo	23	20	0	0	0	0	0	0	0	0	0	0	43
32 Certificación de la inscripción de Matrimonio que Consta en el SIRECI	2	2	0	0	0	0	0	0	0	0	0	0	4
33 Certificación de Rectificación de Partida de Sistema	1	0	0	0	0	0	0	0	0	0	0	0	1



Lic. Edgar Rolando Galán Hernández
 Supervisor de Centro de Costos
 Registro Central de las Personas



Msc. Luis Raúl Hernández Sandoval
 Subdirector Administrativo Registral
 Registro Central de las Personas
 Sede del RENAP, Guatemala, Guatemala



Karen Orfita Guzmán Sagastume
 Registrador Central de las Personas
 Registro Central de las Personas
 SEDE DEL RENAP, Guatemala, Guatemala

REGISTRO CENTRAL DE LAS PERSONAS
Subdirección Administrativa Registral

Guatemala, 10 de abril de 2023
Oficio No. RCP-SA-134-2023

Licenciada
Mónica Reneé Recinos Casanova
Director de Gestión y Control Interno en Funciones
Registro Nacional de las Personas -RENAP-
Su Despacho

Licenciada Recinos Casanova:



Respetuosamente nos dirigimos a usted en seguimiento al **MEMORÁNDUM DGCI-SPFI-DPP-001-2023** de fecha 5 de enero de 2023, con asunto **INFORMES DE EJECUCIÓN DE METAS FÍSICAS INSTITUCIONALES 2023 Y REGISTROS EN EL SISTEMA INFORMÁTICO DE GESTIÓN -SIGES-**, por medio del cual se trasladó la calendarización para el registro en SIGES y la entrega de informes de metas físicas institucionales del 2023, a la Dirección de Gestión y Control Interno.

Asimismo, de conformidad al artículo 14 del Decreto número 54-2022 del Congreso de la República de Guatemala, Ley del Presupuesto General de Ingresos y Egresos del Estado para el ejercicio fiscal dos mil veintitrés, que establece dentro de otros que, las entidades descentralizadas y autónomas deberán continuar con la implementación de los Módulos del PpR para el presente ejercicio fiscal, por lo que, en el Sistema Informático de Gestión -SIGES- a través del Módulo "Ejecución por Resultados", Sub Módulo de "Ejecución Centro de Costos", cada centro de costo deberá realizar por producto y subproducto los registros correspondientes a:

- a) Programación cuatrimestral de metas físicas institucionales (en estado solicitado).
- b) Reprogramación de metas físicas institucionales (en estado solicitado).
- c) Ejecución mensual de metas físicas institucionales (en estado aprobado).

En cumplimiento a lo anterior, nos permitimos remitir los siguientes documentos:

1. Comprobante generado en el Sistema Informático de Gestión -SIGES- (R00817586.rpt) en su estado **APROBADO**, correspondiente a la Ejecución de Metas Físicas Institucionales del mes de marzo 2023. **(Anexo I)**
2. Informe de seguimiento temático institucional de "Inscripciones de hechos y actos registrales, realizadas". **(Anexo II)**
3. Informe de seguimiento temático institucional por municipio de inscripciones de hechos y actos registrales realizadas. **(Anexo III)**
4. Desglose de inscripciones de hechos y actos registrales por tipo de evento. **(Anexo IV)**


5. Desglose temático por municipio de inscripciones de nacimiento realizadas. **(Anexo V)**
6. Desglose temático por municipio de inscripciones extemporáneas de nacimiento realizadas. **(Anexo VI)**
7. Desglose de certificaciones por país, departamento y municipio. **(Anexo VII)**
8. Desglose de certificaciones por evento emitidas en oficinas del RENAP y consulados. **(Anexo VIII)**
9. Desglose de certificaciones por evento emitidas por la vía electrónica. **(Anexo IX)**

Sin otro particular, nos suscribimos.

Atentamente,


Lic. Edgar Rolando Balán Hernández
Supervisor de Centro de Costos
Registro Central de las Personas


Msc. Luis Raúl Hernández Sandoval
Subdirector Administrativo Registral
Registro Central de las Personas
Sede del RENAP, Guatemala, Guatemala

Vo.Bo.

Caren Orfilia Guzman Sagastume
Registrador Central de las Personas
Registro Central de las Personas
SEDE DEL RENAP Guatemala, Guatemala

C.C. Archivo
CGS/LRHS/erbh

**REGISTRO CENTRAL DE LAS PERSONAS
INFORME DE EJECUCIÓN MENSUAL DE METAS FÍSICAS INSTITUCIONALES 2023
MES REPORTADO: MARZO**


No.	Nombre de la Meta	Cantidad programada	Cantidad ejecutada	Medios de Verificación	Observaciones
1	Dirección y Coordinación	1	1		
1.1	Dirección y Coordinación	1	1	Matriz del Plan Operativo Anual, correspondiente al mes de marzo 2023	
2	Inscripciones de hechos y actos registrales realizadas.	60,000	59,653		
2.1	Inscripciones de hechos y actos registrales realizadas.	60,000	59,653	Link de la Dirección de Informática y Estadística: 0232- Inscripciones por rango de edad - Administrador de informes (renap.local)	
3	Certificaciones de hechos y actos registrales emitidas.	879,564	655,186		
3.1	Certificaciones de hechos y actos registrales emitidas.	879,564	655,186	Link de la Dirección de Informática y Estadística: http://reportes.renap.local/ReportesRENAP/Pages/Folder.aspx?ItemPath=%2fCertificaciones&ViewMode=List	



RENAP
Lic. Edgar Rolando Galán Hernández
Supervisor de Centro de Costos
Registro Central de las Personas



RENAP
Msc. Luis Raúl Hernández Sandoval
Subdirector Administrativo Registral
Registro Central de las Personas
Sede del RENAP, Guatemala, Guatemala



RENAP
Karen Orfelia Guzmán Vásquez
Registrador Central de las Personas
Registro Central de las Personas
DEL RENAP
Firma y sello de la máxima autoridad de la dependencia

ANEXO I


CÓDIGO	DENOMINACIÓN ENTIDAD - UNIDAD EJECUTORA - CENTRO DE COSTO		Fecha de Imputación		
11140066-0-17899	Registro de la Población guatemalteca		10	04	2023
			Día	Mes	Año
Clase de registro	EJE	Original No.	0	Cuatrimestre	1
Clase modificación	NOR	X	RTO	Comprobante No.	3
				Mes	Marzo

PG-SPG-PY-ACT-OB	R-P-SP Subprod.	Descripción de Producto y Subproducto	Cantidad / Valor	Unidad de Medida
11-0-0-1-0	001-001-0004	Dirección y Coordinación	1.00	Documento
11-0-0-1-0	001-001	Dirección y Coordinación	1.00	Documento
11-0-0-2-0	001-002-0002	Inscripciones de hechos y actos registrales, realizadas	59,653.00	Registro

Observaciones: EJECUCIÓN DE METAS FÍSICAS CORRESPONDIENTE AL MES DE MARZO

Dispongase la emisión y el registro de esta operación:

APROBADO


 Lic. Edgar Rolando Salazar Hernández
 Supervisor de Centro de Costos
 Registro Central de las Personas


Msc. Luis Raúl Hernández Sandoval
 Subdirector Administrativo Registral
 Registro Central de las Personas
 Sede del RENAP, Guatemala, Guatemala
 FIRMA O SELLO


Caren Orfila Guzmán Segastume
 Registrador General de las Personas
 Registro Central de las Personas
 SEDE DEL RENAP, GUATEMALA, GUATEMALA
 FIRMA O SELLO

CÓDIGO	DENOMINACIÓN ENTIDAD - UNIDAD EJECUTORA - CENTRO DE COSTO	Fecha de Imputación		
11140066-0-17899	Registro de la Población guatemalteca	10	04	2023
		Día	Mes	Año
Clase de registro	EJE	Original No.	0	Cuatrimestre
				1
Clase modificación	<input type="checkbox"/> NOR <input checked="" type="checkbox"/> X <input type="checkbox"/> RTO <input type="checkbox"/>	Comprobante No.	3	Mes
				Marzo

PG-SPG-PY-ACT-OB	R-P-SP Subprod.	Descripción de Producto y Subproducto	Cantidad / Valor	Unidad de Medida
11-0-0-2-0	001-002	Inscripciones de hechos y actos registrales, realizadas	59,653.00	Registro
11-0-0-3-0	001-004	Certificaciones de hechos y actos registrales, emitidas	655,186.00	Documento
11-0-0-3-0	001-004-0001	Certificaciones de hechos y actos registrales, emitidas	655,186.00	Documento

Observaciones: EJECUCIÓN DE METAS FÍSICAS CORRESPONDIENTE AL MES DE MARZO

Dispongase la emisión y el registro de esta operación:

APROBADO



Lic. Edgar Rotondo Balán Hernández
Supervisor de Centro de Costos
Registro Central de las Personas



Msc. Luis Raul Hernández Sandoval
Subdirector Administrativo Registral
Registro Central de las Personas
Sede del RENAP, Guatemala, Guatemala



Karen Orilla Guzmán Sagastume
Registrador Central de las Personas
Registro Central de las Personas
SEDE DEL RENAP, Guatemala, Guatemala

FIRMA O SELLO


ANEXO II

REGISTRO CENTRAL DE LAS PERSONAS
INFORME DE SEGUIMIENTO TEMÁTICO INSTITUCIONAL 2023
MES REPORTADO: MARZO

No.	Meta	Meta			Sexo				Población beneficiada							Pueblo							
		Unidad de medida	Meta inicial	Meta vigente	Meta ejecutada	Mujeres	Hombres	No definido	Total	Niñez			Juventud	Adultos	Tercera Edad	No definido	Total	Maya	Xinca	Garifuna	Mestizos/Ladinos	No indican	Total
										0 - 2	3 - 5	6 - 13	14 - 30 años	31 - 40 años	61 años en adelante								
2	Inscripciones de hechos y actos registrales realizadas.	Registro	435,952	435,952	59,653	23,484	35,341	828	59,653	36,145	1,366	1,557	7,141	7,087	5,651	706	59,653	3,314	46	10	10,760	45,523	59,653
2.1	Inscripciones de hechos y actos registrales realizadas.	Registro	635,952	635,952	59,653	23,484	35,341	828	59,653	36,145	1,366	1,557	7,141	7,087	5,651	706	59,653	3,314	46	10	10,760	45,523	59,653
Objetivos																							
Resultados alcanzados		1																					
		2																					
Obstáculos encontrados		1																					
		2																					
Observaciones																							

1 
RENAP
 Lic. Efraín Rolando Salán Hernández
 Supervisor de Centro de Costos
 Registro Central de las Personas


RENAP
 Msc. Luis Raúl Hernández Sandoval
 Subdirector Administrativo Registral
 Registro Central de las Personas
 Sede del RENAP, Guatemala, Guatemala

1 
RENAP
 Caren Ortilia Guzmán Sagastume
 Registrador Central de las Personas
 Registro Central de las Personas
 Firma y sello de la máxima autoridad de la dependencia
 SEDE DEL RENAP Guatemala Guatemala

ANEXO III

REGISTRO CENTRAL DE LAS PERSONAS
SEGUIMIENTO TEMÁTICO INSTITUCIONAL 2023
INSCRIPCIONES DE HECHOS Y ACTOS REGISTRALES REALIZADAS
MES REPORTADO: MARZO

D	M	Departamento / municipio	Sexo				Población beneficiada										Pueblo				
			Mujeres	Hombres	No definido	Total	Niños			Juventud	Adultos	Tercera Edad	No definido	Total	Maya	Xinca	Garífuna	Mezizos/Ladinos	No indican	Total	
							0 - 2	3 - 5	4 - 13												
REPÚBLICA DE GUATEMALA			23,494	35,241	828	59,453	36,145	1,244	1,557	7,141	7,087	5,451	706	59,453	3,314	44	10	10,740	45,523	59,453	
ALTA VERAPAZ			2,327	3,354	70	5,451	4,104	106	101	413	386	324	18	5,451	440	0	0	102	4,907	5,451	
1	2	CHAHAL	122	134	1	257	214	4	3	12	9	15	0	257	18	0	0	0	239	257	
2	3	CHISEC	27	49	0	74	57	3	3	5	5	0	74	7	0	0	0	0	69	74	
3	4	COBAN	142	176	0	318	195	13	7	45	31	27	0	318	49	0	0	11	258	318	
4	5	FRAY BARTOLOMÉ DE LAS CASAS	531	758	19	1,288	1,007	12	24	99	68	68	9	1,288	74	0	0	36	1,178	1,288	
5	6	LANQUÍN	239	336	0	575	468	2	6	52	31	14	2	575	56	0	0	9	510	575	
6	7	PANZÓS	42	73	1	114	71	2	2	16	12	13	0	114	21	0	0	0	95	114	
7	8	PAYRUHÁ	133	184	37	354	276	7	6	29	21	14	1	354	34	0	0	2	318	354	
8	9	SAN CRISTÓBAL VERAPAZ	33	39	0	72	43	7	1	9	3	9	0	72	10	0	0	4	58	72	
9	10	SAN JUAN CHAMELCO	107	144	0	251	185	4	7	31	12	11	1	251	18	0	0	5	228	251	
10	11	SAN MIGUEL TUCURÚ	106	159	0	245	165	7	1	43	24	24	1	245	53	0	0	4	208	245	
11	12	SAN PEDRO CARCHÁ	332	522	5	859	539	19	16	157	68	58	2	859	155	0	0	9	695	859	
12	13	SANTA CATALINA LA TINTA	162	189	0	351	281	5	6	24	24	11	0	351	36	0	0	2	313	351	
13	14	SANTA CRUZ VERAPAZ	50	69	1	120	75	3	6	16	11	7	2	120	12	0	0	6	102	120	
14	15	SANTA MARÍA CAHABÓN	141	202	4	347	261	11	4	26	24	21	0	347	31	0	0	0	316	347	
15	16	SENAHÚ	49	63	1	133	62	2	4	30	17	18	0	133	32	0	0	12	89	133	
16	17	TACTIC	29	40	0	69	47	1	2	10	6	3	0	69	9	0	0	2	58	69	
17		TAMAHÚ	82	117	1	200	158	3	3	11	19	6	0	200	25	0	0	0	175	200	
BAJA VERAPAZ			427	740	6	1,193	757	10	14	134	138	129	11	1,193	104	0	0	154	935	1,193	
1	2	CUBULCO	47	152	2	201	91	0	0	12	54	43	1	201	32	0	0	26	143	201	
2	3	GRANADOS	9	17	1	27	15	0	0	6	4	2	0	27	0	0	0	10	17	27	
3	4	PURULHÁ	11	26	0	37	20	0	2	3	6	6	0	37	1	0	0	13	23	37	
4	5	RABINAL	131	168	2	301	238	7	3	25	13	14	1	301	28	0	0	3	270	301	
5	6	SALAMÁ	31	89	0	120	50	1	4	22	18	23	2	120	26	0	0	11	83	120	
6	7	SAN JERÓNIMO	158	249	1	408	297	0	3	44	33	26	5	408	11	0	0	76	321	408	
7	8	SAN MIGUEL CHICAJ	14	23	0	37	16	1	1	6	5	7	1	37	0	0	0	13	24	37	
8		SANTA CRUZ EL CHOL	26	36	0	62	30	1	1	16	5	8	1	62	6	0	0	2	54	62	
CHIMALTENANGO			789	1,332	5	2,126	1,194	24	38	397	248	208	13	2,126	293	0	0	148	1,645	2,126	
1	2	ACATENANGO	26	37	0	63	28	0	1	10	14	10	0	63	7	0	0	13	43	63	
2	3	CHIMALTENANGO	156	273	5	434	195	7	8	107	63	44	10	434	37	0	0	61	336	434	
3	4	EL TEJAR	51	99	0	150	79	0	2	27	18	24	0	150	38	0	0	5	107	150	
4	5	FARRAMOS	22	44	0	66	46	1	0	10	4	4	1	66	5	0	0	12	49	66	
5	6	PATZICÁ	21	35	0	56	30	0	1	19	1	5	0	56	5	0	0	11	40	56	
6	7	PATZÚN	35	62	0	97	58	1	4	17	5	12	0	97	13	0	0	4	80	97	
7	8	POCHUTA	92	113	0	205	119	1	5	40	20	20	0	205	44	0	0	5	156	205	
8	9	SAN ANDRÉS ITZAPA	11	12	0	23	11	3	0	4	2	3	0	23	0	0	0	8	15	23	
9	10	SAN JOSE POAQUI	27	53	0	80	50	0	0	15	8	9	0	80	12	0	0	6	62	80	
10	11	SAN JUAN COMALAPA	25	48	0	73	39	0	1	14	10	8	1	73	19	0	0	2	52	73	
11	12	SAN MARTÍN JILOTEPEQUE	72	140	0	212	120	3	2	29	31	26	1	212	10	0	0	15	187	212	
12	13	SAN PEDRO YEPOCACAPÁ	33	50	0	83	55	0	0	14	9	5	0	83	17	0	0	2	64	83	
13	14	SANTA APOLONIA	13	35	0	48	17	0	1	19	10	1	0	48	20	0	0	4	30	48	
14	15	SANTA CRUZ BALANÁ	144	215	0	359	255	5	7	56	22	14	0	359	49	0	0	4	306	359	
15	16	TECPÁN GUATEMALA	31	76	0	107	55	4	3	5	22	18	0	107	14	0	0	5	88	107	
16		ZARAGOZA	30	40	0	70	37	1	3	13	11	5	0	70	3	0	0	15	52	70	
CHIGUIMULA			493	915	40	1,448	1,110	37	39	137	170	140	15	1,448	5	0	0	335	1,308	1,448	
1	2	CANCIÁN	73	114	8	195	134	14	7	16	11	13	0	195	0	0	0	23	172	195	
2	3	CHIGUIMULA	303	336	5	644	478	5	14	40	51	52	4	644	1	0	0	120	525	644	
3	4	CONCEPCIÓN LAS MINAS	27	30	6	63	23	0	1	7	13	7	0	63	0	0	0	13	40	63	
4	5	ESQUIRULAS	87	108	2	177	107	2	4	15	30	19	0	177	0	0	0	57	120	177	
5	6	IPAIA	17	49	3	69	31	1	4	11	10	9	3	69	0	0	0	23	46	69	
6	7	JOCOTIÁN	108	121	14	243	184	9	5	12	16	16	1	243	3	0	0	19	221	243	
7	8	OLOPA	37	67	0	104	74	0	0	14	10	3	0	104	0	0	0	19	85	104	
8	9	QUEZALTEPEQUE	22	34	0	56	23	5	1	11	9	7	0	56	0	0	0	26	30	56	
9	10	SAN JACINTO	14	17	2	33	18	0	0	4	5	1	5	33	0	0	0	9	24	33	
10	11	SAN JOSÉ LA ARADA	7	18	0	25	7	0	0	0	8	10	0	25	0	0	0	12	13	25	
11		SAN JUAN ERMITA	16	31	0	47	31	1	0	7	5	3	0	47	1	0	0	14	32	47	
EL PROGRESO			230	358	5	593	330	13	14	90	78	57	9	593	2	1	0	199	391	593	
1	2	EL JICARO	18	24	0	42	18	2	2	13	6	1	0	42	0	0	0	18	23	42	
2	3	GUASTATOYA	94	128	2	224	149	2	5	21	28	10	9	224	1	0	0	55	168	224	
3	4	MORAZÁN	9	17	0	26	11	0	0	8	4	3	0	26	0	0	0	10	16	26	
4	5	SAN AGUSTÍN ACASAGUASTLÁN	36	68	1	105	57	3	2	15	13	13	0	105	0	0	0	42	63	105	
5	6	SAN ANTONIO LA PAZ	13	17	1	31	17	0	3	5	3	3	0	31	0	0	0	10	21	31	
6	7	SAN CRISTÓBAL ACASAGUASTLÁN	8	10	0	18	12	0	0	2	2	2	0	18	0	0	0	6	12	18	
7	8	SAHARATE	42	73	1	114	52	4	4	20	15	21	0	114	1	0	0	48	67	114	
8		SANSARE	10	21	0	31	14	2	0	6	5	4	0	31	0	0					

**REGISTRO CENTRAL DE LAS PERSONAS
SEGUIMIENTO TEMÁTICO INSTITUCIONAL 2023
INSCRIPCIONES DE HECHOS Y ACTOS REGISTRALES REALIZADAS
MES REPORTADO: MARZO**

D	M	Departamento / municipio	Sexo				Población beneficiada							Pueblo						
			Mujeres	Hombres	No definido	Total	Niñez		Juventud	Adultos	Tercera Edad 61 años en adelante	No definido	Total	Maya	Xinca	Garífuna	Mestizo/Ladinos	No indican	Total	
							0 - 2	3 - 5												6 - 13
8		HUEHUETENANGO	2,141	2,749	73	4,963	3,409	122	134	414	372	310	22	4,963	308	0	0	344	4,329	4,963
1		AQUACATÁN	58	86	0	144	93	2	4	14	15	16	0	144	18	0	0	9	117	144
2		CHIANTLA	233	365	2	400	470	14	10	48	31	24	3	400	53	0	0	14	533	400
3		COLOTENANGO	129	153	5	287	216	11	12	21	10	15	2	287	3	0	0	56	248	287
4		CONCEPCIÓN HUISTA	56	54	1	111	80	3	1	8	7	12	0	111	10	0	0	2	99	111
5		CUILCO	36	27	0	43	52	1	1	5	1	3	0	43	3	0	0	0	60	43
6		HUEHUETENANGO	75	136	3	214	148	6	5	19	17	19	0	214	0	0	0	43	171	214
7		JACALTENANGO	304	452	2	778	567	12	13	79	67	35	5	778	19	0	0	117	642	778
8		LA DEMOCRACIA	60	61	1	142	109	1	0	14	5	13	0	142	9	0	0	0	133	142
9		LA LIBERTAD	92	129	2	223	157	6	8	17	19	15	1	223	11	0	0	28	184	223
10		MALACATANCITO	58	64	2	124	86	1	9	10	9	9	0	124	0	0	0	18	106	124
11		NENTÓN	27	32	0	59	39	1	2	8	4	5	0	59	3	0	0	12	44	59
12		PETATÁN	70	116	9	195	115	6	5	37	23	9	0	195	15	0	0	25	155	195
13		SAN ANTONIO HUISTA	8	14	0	22	16	0	2	1	1	2	0	22	1	0	0	1	20	22
14		SAN GASPAR IXCHIL	34	29	2	45	44	1	0	3	11	5	1	45	2	0	0	11	52	45
15		SAN ILDEFONSO IXAHUACÁN	24	16	0	40	24	2	2	3	5	4	0	40	4	0	0	1	35	40
16		SAN JUAN AITÁN	100	104	4	208	159	2	1	16	16	14	0	208	23	0	0	3	182	208
17		SAN JUAN IXCOY	24	22	2	48	41	0	0	2	0	5	0	48	1	0	0	0	47	48
18		SAN MATEO IXIATÁN	35	54	2	91	62	2	7	7	6	6	1	91	8	0	0	1	82	91
19		SAN MIGUEL ACATÁN	117	124	5	244	194	7	11	7	22	4	1	244	13	0	0	0	233	244
20		SAN PEDRO NECLTA	17	45	6	48	18	3	5	9	20	12	1	48	11	0	0	0	57	48
21		SAN PEDRO SOLOMA	71	83	1	155	118	1	6	19	7	4	0	155	20	0	0	4	131	155
22		SAN RAFAEL LA INDEPENDENCIA	36	41	2	79	62	0	0	6	3	7	1	79	10	0	0	0	69	79
23		SAN RAFAEL PETZAL	18	9	0	27	22	2	1	1	1	0	0	27	1	0	0	0	26	27
24		SAN SEBASTIÁN COATÁN	36	51	0	87	60	1	1	5	11	9	0	87	10	0	0	1	76	87
25		SAN SEBASTIÁN HUEHUETENANGO	56	81	0	137	114	2	0	8	9	4	0	137	11	0	0	1	125	137
26		SANTA ANA HUISTA	8	8	0	16	10	0	0	1	3	2	0	16	0	0	0	4	12	16
27		SANTA BÁRBARA	56	67	0	123	102	4	2	3	8	4	0	123	4	0	0	0	119	123
28		SANTA CRUZ BARILLAS	99	108	8	215	152	5	14	14	11	18	1	215	16	0	0	0	199	215
29		SANTA EULALIA	9	13	0	22	13	0	1	1	2	5	0	22	2	0	0	0	20	22
30		SANTIAGO CHIMALTENANGO	114	107	10	231	144	25	9	16	19	13	5	231	16	0	0	3	212	231
31		TECITÁN	12	16	3	31	25	0	0	2	0	4	0	31	0	0	0	2	29	31
32		TODOS SANTOS CUCHUMATÁN	39	46	0	85	60	1	2	7	7	8	0	85	11	0	0	3	71	85
33		UNIÓN GANTINE	30	16	1	47	37	0	0	3	2	5	0	47	0	0	0	7	40	47
9		IZABAL	406	903	34	1,543	937	40	51	150	189	151	25	1,543	32	1	7	337	1,164	1,543
1		EL ESTOR	159	181	0	340	263	17	16	15	16	13	0	340	14	0	0	7	319	340
2		LIVINGSTON	99	147	1	247	184	3	5	15	26	12	2	247	7	0	3	26	211	247
3		LOS AMATES	54	101	4	159	99	6	5	16	12	21	0	159	0	0	3	39	120	159
4		MORALES	125	192	6	323	168	10	17	35	50	41	2	323	0	0	0	106	217	323
5		PUERTO SARRIÓS	169	282	23	474	273	4	8	69	85	64	21	474	11	1	4	159	299	474
10		JALAPA	538	773	9	1,320	912	26	30	111	134	92	21	1,320	1	7	0	247	1,045	1,320
1		JALAPA	365	505	6	874	652	8	15	60	79	43	19	874	1	3	0	134	736	874
2		MATAQUESCUNTLA	41	47	0	88	54	2	0	13	13	6	0	88	0	0	0	31	57	88
3		MOJULAS	24	38	1	43	25	2	5	7	10	12	2	43	0	1	0	25	37	43
4		SAN CARLOS ALIATATE	27	40	0	47	47	1	2	8	8	1	0	47	0	0	0	6	58	47
5		SAN LUIS JILOTEPECUE	14	38	2	54	24	0	0	12	5	11	0	54	0	0	0	8	46	54
6		SAN MANUEL CHAPARRÓN	2	10	0	12	3	0	0	3	3	1	0	12	0	0	0	3	9	12
7		SAN PEDRO PINJOLA	65	95	0	160	105	7	8	8	14	18	0	160	0	0	0	34	126	160
11		JUTIAPA	608	944	52	1,624	991	23	31	193	243	214	19	1,624	0	24	0	498	1,100	1,624
1		AGUA BLANCA	113	30	7	50	17	1	2	4	14	9	1	50	0	0	0	22	28	50
2		ASUNCIÓN MITA	44	80	7	131	53	2	4	6	26	35	3	131	0	0	0	54	77	131
3		ATESCATEMPA	23	36	2	41	26	1	0	8	14	11	1	41	0	0	0	27	34	41
4		COMAPA	35	48	1	84	40	2	1	16	11	14	0	84	0	0	0	41	43	84
5		CONGUACO	27	46	3	74	37	2	6	9	13	8	1	74	0	0	0	24	52	74
6		EL ADELANTO	7	7	1	15	6	0	0	3	3	2	1	15	0	0	0	8	7	15
7		EL PROGRESO	32	64	2	98	41	0	4	14	20	17	2	98	0	1	0	33	64	98
8		JALPATAGUA	34	47	1	82	44	2	2	14	8	12	0	82	0	1	0	28	53	82
9		JEREZ	4	6	2	12	7	0	0	0	2	2	1	12	0	0	0	2	10	12
10		JUTIAPA	261	410	4	475	457	8	6	44	78	56	6	475	0	23	0	132	520	475
11		MOYUTA	42	56	8	104	63	2	3	10	11	16	1	104	0	0	0	28	78	104
12		PASACO	9	19	5	33	18	1	0	6	5	3	0	33	0	0	0	8	25	33
13		QUESADA	23	43	2	48	30	1	1	10	12	13	1	48	0	1	0	33	34	48
14		SAN JOSÉ ACATEMPA	7	15	1	23	8	0	0	8	4	3	0	23	0	0	0	12	11	23
15		SANTA CATARINA MITA	21	25	4	50	18	1	2	10	12	6	1	50	0	0	0	22	28	50
16		YUPILTEPECUE	16	22	1	39	27	0	0	4	4	4	0	39	0	0	0	11	28	39
17		ZAPOTILÁN	10	10	1	21	9	0	0	3	6	3	0	21	0	0	0	15	6	21
12		PETÉN	905	1,325	32	2,242	1,417	48	77	245	254	144	35	2,242	95	0	0	424	1,741	2,242
1		DOLORES	28	47	3	78														

**REGISTRO CENTRAL DE LAS PERSONAS
SEGUIMIENTO TEMÁTICO INSTITUCIONAL 2023
INSCRIPCIONES DE HECHOS Y ACTOS REGISTRALES REALIZADAS
MES REPORTADO: MARZO**

D	M	Departamento / municipio	Sexo				Población beneficiada										Pueblo				
			Mujeres	Hombres	No definido	Total	Niñez			Juventud 14 a 30 años	Adultos 31 a 60 años	Tercera Edad 61 años en adelante	No definido	Total	Maya	Xinca	Garifuna	Mestizo/Ladinos	No indican	Total	
							0 - 2	3 - 5	6 - 13												
14		QUICHÉ	1,823	2,550	32	4,405	3,090	80	102	472	340	274	25	4,405	531	0	0	153	3,721	4,405	
	1	CANILÁ	12	24	2	38	28	0	0	3	3	3	1	38	3	0	0	4	31	38	
	2	CHAJUL	77	115	1	193	146	0	0	16	11	20	0	193	22	0	0	4	165	193	
	3	CHICAMÁN	09	65	0	104	54	1	4	12	19	14	0	104	21	0	0	11	72	104	
	4	CHICHÉ	45	68	0	113	82	2	2	16	8	3	0	113	7	0	0	6	100	113	
	5	CHICHICASTENANGO	197	293	1	491	348	7	3	48	38	27	0	491	81	0	0	5	405	491	
	6	CHINIQUE	20	37	0	57	36	0	0	11	6	4	0	57	8	0	0	3	46	57	
	7	CUNEN	86	106	1	193	134	3	9	21	11	15	0	193	19	0	0	4	170	193	
	8	IXCAN	268	285	0	553	403	12	14	41	40	21	2	553	57	0	0	27	489	553	
	9	JÓYABAJ	178	190	5	373	303	5	9	16	18	23	1	373	17	0	0	3	353	373	
	10	NEBAJ	105	167	1	273	183	5	5	30	26	20	4	273	28	0	0	4	241	273	
	11	PAGHALUM	18	21	0	39	22	0	1	7	2	7	0	39	1	0	0	12	26	39	
	12	PAIZIJE	21	26	0	47	37	0	1	6	2	1	0	47	6	0	0	0	41	47	
	13	SACAPULAS	82	121	3	204	114	6	10	30	22	23	1	204	34	0	0	5	167	204	
	14	SAN ANDRÉS SAJACABAJÁ	34	67	1	102	68	0	1	11	14	8	0	102	14	0	0	4	84	102	
	15	SAN ANTONIO ILOTENANGO	49	105	3	157	104	10	11	17	11	4	0	157	20	0	0	2	135	157	
	16	SAN BARTOLOMÉ JOCOTENANGO	24	46	1	71	49	0	1	9	4	8	0	71	10	0	0	3	58	71	
	17	SAN JUAN COTZAL	64	84	0	148	111	3	1	20	9	4	0	148	20	0	0	0	128	148	
	18	SAN PEDRO JOCOPILAS	77	105	0	182	130	9	8	19	11	5	0	182	19	0	0	2	161	182	
	19	SANTA CRUZ DEL QUICHÉ	199	310	9	518	330	10	18	66	52	29	13	518	78	0	0	28	412	518	
	20	USPANFÁN	166	229	3	398	286	7	6	31	39	28	1	398	38	0	0	18	342	398	
	21	TACUALPÁN	62	86	1	149	102	0	2	20	14	9	2	149	28	0	0	6	115	149	
15		RETALHULEU	472	790	17	1,279	729	22	30	178	153	151	14	1,279	14	0	0	394	871	1,279	
	1	CHAMPERICO	36	45	1	84	55	1	1	10	10	7	0	84	1	0	0	17	66	84	
	2	EL ASINTAL	20	69	1	90	43	1	1	20	15	10	0	90	6	0	0	33	51	90	
	3	NUEVO SAN CARLOS	57	71	0	108	39	0	2	16	18	33	0	108	3	0	0	51	54	108	
	4	RETALHULEU	232	345	8	585	351	10	12	63	75	64	10	585	1	0	0	182	402	585	
	5	SAN ANDRÉS VILLA SECA	46	95	2	143	83	7	7	18	12	15	1	143	1	0	0	38	104	143	
	6	SAN FELIPE RETALHULEU	31	56	5	92	43	1	2	22	12	12	0	92	0	0	0	34	58	92	
	7	SAN MARTÍN LAPOTILÁN	17	26	0	43	25	0	1	7	4	4	2	43	0	0	0	11	32	43	
	8	SAN SEBASTIÁN	32	58	0	90	57	1	2	19	6	3	2	90	2	0	0	21	67	90	
	9	SANTA CRUZ MULUÁ	19	25	0	44	33	1	2	3	1	3	1	44	0	0	0	7	37	44	
16		SACATEPÉQUEZ	462	705	11	1,178	645	14	18	175	153	138	15	1,178	68	0	0	245	845	1,178	
	1	ANTIQUA GUATEMALA	22	69	0	91	44	0	0	26	15	6	0	91	0	0	0	22	69	91	
	2	CIUDAD VIEJA	142	172	2	316	213	5	2	22	33	39	2	316	4	0	0	73	239	316	
	3	JOCOTENANGO	33	62	0	95	42	2	1	19	11	19	1	95	9	0	0	25	61	95	
	4	MAGDALENA MILPAS ALTAS	21	25	0	44	19	1	0	3	8	13	0	44	0	0	0	19	25	44	
	5	PASTORES	16	19	0	35	21	0	0	4	4	6	0	35	0	0	0	10	25	35	
	6	SAN ANTONIO AGUAS CALIENTES	9	26	0	35	21	0	3	6	2	3	0	35	1	0	0	7	27	35	
	7	SAN BARTOLOMÉ MILPAS ALTAS	18	17	1	36	23	0	1	4	7	1	0	36	3	0	0	3	30	36	
	8	SAN JUAN ALOTENANGO	8	11	0	19	9	0	1	4	3	2	0	19	0	0	0	4	15	19	
	9	SAN LUCAS SACATEPÉQUEZ	29	62	4	95	50	1	1	13	15	9	6	95	2	0	0	27	66	95	
	10	SAN MIGUEL DUBÉN	18	12	0	30	19	0	0	5	1	5	0	30	0	0	0	5	25	30	
	11	SANTA CATARINA BARAHONA	5	11	0	16	6	0	0	2	7	0	1	16	0	0	0	6	10	16	
	12	SANTA LUCÍA MILPAS ALTAS	21	37	2	60	22	1	3	15	10	7	2	60	0	0	0	24	36	60	
	13	SANTA MARÍA DE JESÚS	35	46	1	82	46	2	3	12	13	6	0	82	13	0	0	2	67	82	
	14	SANTIAGO SACATEPÉQUEZ	26	42	1	69	39	0	1	13	6	9	1	69	10	0	0	6	53	69	
	15	SANCTI DOMINGO XENAJOC	17	18	0	35	20	1	1	5	5	1	2	35	3	0	0	2	30	35	
	16	SUMPAVIGO	42	78	0	120	71	1	1	22	13	12	0	120	23	0	0	10	87	120	
17		SAN MARCOS	1,412	2,472	64	4,148	2,538	145	178	442	451	346	24	4,148	134	0	0	803	3,211	4,148	
	1	AYULÁ	42	68	2	112	50	6	7	13	22	12	2	112	1	0	0	36	75	112	
	2	CATARINA	31	42	0	73	35	1	5	11	9	12	0	73	0	0	0	26	47	73	
	3	COMITANCILLO	86	197	1	284	159	3	2	54	51	14	11	284	64	0	0	5	214	284	
	4	CONCEPCIÓN TUTUPÁ	158	187	3	348	232	32	26	15	26	17	0	348	18	0	0	7	323	348	
	5	EL QUETZAL	26	44	3	73	29	2	2	18	11	8	3	73	0	0	0	36	37	73	
	6	EL TUMBADOR	25	38	2	65	36	0	1	7	11	8	2	65	0	0	0	20	45	65	
	7	ESQUIPULAS PALO GORDO	45	81	3	129	62	2	6	12	20	26	1	129	0	0	0	55	74	129	
	8	IXCHIGUÁN	10	17	0	27	14	0	1	4	1	7	0	27	1	0	0	11	15	27	
	9	LA BLANCA	26	34	0	60	34	2	2	7	10	5	0	60	10	0	0	1	49	60	
	10	LA REFORMA	36	56	0	92	39	2	7	19	14	11	0	92	0	0	0	40	52	92	
	11	MALACATÁN	14	19	0	33	18	1	1	3	7	3	0	33	0	0	0	10	23	33	
	12	NUEVO PROGRESO	283	347	13	643	456	23	28	50	40	43	3	643	1	0	0	103	539	643	
	13	OCCOS	36	58	2	94	59	2	8	8	6	12	1	94	0	0	0	23	73	94	
	14	PAJARITA	10	24	0	34	20	0	3	2	4	4	1	34	0	0	0	10	24	34	
	15	RÍO BLANCO	27	58	0	85	34	3	1	12	18	14	1	85	1	0	0	40	44	85	
	16	SAN ANTONIO SACATEPÉQUEZ	6	11	0	17	10	0	0	2	2	3	0	17	1	0	0	4	12	17	
	17	SAN CRISTÓBAL CUCHO	16	30	2	48	31	3	1	3	7	3	0	48	0	0	0	10	38	48	
	18	SAN JOSÉ EL RODEO	20	21	0	41	27	1	1	6	3										

**REGISTRO CENTRAL DE LAS PERSONAS
SEGUIMIENTO TEMÁTICO INSTITUCIONAL 2023
INSCRIPCIONES DE HECHOS Y ACTOS REGISTRALES REALIZADAS
MES REPORTADO: MARZO**

D	M	Departamento / municipio	Sexo				Edad							Pueblo						
			Mujeres	Hombres	No definido	Total	Niñez			Juventud 14 a 30 años	Adultos 31 a 40 años	Tercera Edad 41 años en adelante	No definido	Total	Maya	Xinca	Garífuna	Mestizos/Ladinos	No indican	Total
							0 - 2	3 - 5	6 - 13											
19		SOLOÁ	551	773	6	1,330	854	22	20	143	134	151	6	1,330	195	0	0	29	1,106	1,330
1		CONCEPCIÓN	8	6	0	14	13	0	0	1	0	0	0	14	0	0	0	0	14	14
2		NAHUALÁ	91	101	4	196	130	8	8	17	17	16	0	196	18	0	0	0	178	194
3		PANAJACHEL	21	37	0	58	26	0	0	6	9	16	1	58	0	0	0	7	42	58
4		SAN ANDRÉS SEMETABAJ	9	21	0	30	20	0	0	2	7	1	0	30	6	0	0	0	26	30
5		SAN ANTONIO PALOPO	10	23	0	33	23	0	0	1	4	5	0	33	7	0	0	0	26	33
6		SAN JOSÉ CHACAYÁ	7	6	0	13	6	0	0	1	1	4	0	13	5	0	0	0	8	13
7		SAN JUAN LA LAGUNA	12	20	0	32	23	0	0	3	3	3	0	32	3	0	0	0	28	32
8		SAN LUCAS TOLIMÁN	41	56	0	97	60	0	3	14	9	11	0	97	17	0	0	0	80	97
9		SAN MARCOS LA LAGUNA	3	5	0	8	4	1	0	1	0	2	0	8	2	0	0	0	6	8
10		SAN PABLO LA LAGUNA	11	10	1	22	19	0	0	1	1	1	0	22	2	0	0	0	20	22
11		SAN PEDRO LA LAGUNA	17	20	0	37	15	2	0	2	8	10	0	37	7	0	0	2	28	37
12		SANTA CATARINA IXTAHUACÁN	50	83	1	134	82	2	5	16	10	18	1	134	19	0	0	0	115	134
13		SANTA CATARINA PALOPO	8	5	0	13	10	1	0	0	2	0	0	13	1	0	0	0	12	13
14		SANTA CLARA LA LAGUNA	9	15	0	24	15	0	0	4	5	0	0	24	6	0	0	0	18	24
15		SANTA CRUZ LA LAGUNA	7	9	0	16	10	0	0	1	4	1	0	16	1	0	0	2	13	16
16		SANTA LUCÍA UTATLÁN	19	29	0	48	21	2	0	7	7	11	0	48	8	0	0	2	38	48
17		SANTA MARÍA VISTACIÓN	6	4	0	10	4	0	0	0	2	4	0	10	1	0	0	0	9	10
18		SANTIAGO ATRILÁN	65	87	0	152	106	2	2	12	12	15	1	152	25	0	0	2	125	152
19		SOLOÁ	157	236	0	393	265	4	2	53	33	33	3	393	58	0	0	12	323	393
20		SUCHITEPEQUEZ	840	1,341	22	2,223	1,345	41	41	298	252	215	31	2,223	71	0	0	439	1,713	2,223
1		CHICACIO	100	114	8	222	129	6	3	34	24	26	0	222	5	0	0	33	184	222
2		CUYUTENANGO	26	71	0	97	45	3	2	28	9	5	5	97	0	0	0	31	66	97
3		MAZATENANGO	388	500	4	892	722	7	9	62	44	39	9	892	5	0	0	108	779	892
4		PATULUL	30	65	1	96	58	3	1	14	9	9	2	96	5	0	0	26	65	96
5		PUEBLO NUEVO	8	13	1	22	8	0	1	4	7	2	0	22	2	0	0	5	15	22
6		RÍO BRAVO	24	41	1	66	29	2	3	12	9	11	0	66	0	0	0	29	37	66
7		SAMAYAC	25	58	1	84	28	0	1	17	20	17	1	84	14	0	0	17	53	84
8		SAN ANTONIO SUCHITEPEQUEZ	44	84	1	129	68	7	9	16	14	14	1	129	9	0	0	14	106	129
9		SAN BERNARDINO	18	20	0	38	23	1	2	2	5	5	0	38	0	0	0	5	33	38
10		SAN FRANCISCO ZAPOTILÁN	11	30	0	41	12	0	1	10	9	8	1	41	3	0	0	15	23	41
11		SAN GABRIEL	10	28	1	39	10	2	0	10	7	9	1	39	1	0	0	13	25	39
12		SAN JOSÉ EL DOLO	14	21	0	35	14	1	1	9	3	6	1	35	0	0	0	12	23	35
13		SAN JOSÉ LA MÁQUINA	38	54	0	92	42	0	3	12	23	10	2	92	0	0	0	36	56	92
14		SAN JUAN BAUTISTA	5	17	0	22	13	0	2	3	1	3	0	22	0	0	0	6	16	22
15		SAN LORENZO	9	11	2	22	11	2	2	2	2	1	2	22	0	0	0	1	21	22
16		SAN MIGUEL PANÁN	9	17	0	26	20	0	0	5	1	0	0	26	0	0	0	2	24	26
17		SAN PABLO JOCOPILAS	14	50	0	64	14	1	1	16	20	8	4	64	15	0	0	12	37	64
18		SANTA BÁRBARA	20	46	0	66	37	2	0	14	6	7	0	66	0	0	0	23	43	66
19		SANTO DOMINGO SUCHITEPEQUEZ	18	61	2	81	22	1	0	13	19	24	2	81	0	0	0	38	43	81
20		SANTO TOMÁS LA UNIÓN	19	48	0	67	32	0	0	11	16	8	0	67	10	0	0	7	50	67
21		ZUNILITO	10	12	0	22	8	3	0	4	4	3	0	22	2	0	0	6	14	22
21		TOTONICAPÁN	752	1,124	11	1,887	1,208	37	41	299	160	134	8	1,887	353	0	0	34	1,498	1,887
1		MOMOSTENANGO	149	289	2	440	244	14	14	113	29	26	0	440	100	0	0	8	332	440
2		SAN ANDRÉS XECUL	23	53	0	76	37	0	1	23	11	4	0	76	18	0	0	2	56	76
3		SAN BARTOLO	14	32	2	48	27	3	2	10	0	6	0	48	9	0	0	3	36	48
4		SAN CRISTÓBAL TONICAPÁN	39	71	0	110	31	1	3	23	26	20	6	110	37	0	0	10	63	110
5		SAN FRANCISCO EL ALTO	62	96	2	160	77	3	4	30	25	20	1	160	50	0	0	2	108	160
6		SANTA LUCÍA LA REFORMA	57	64	0	121	93	4	4	8	9	5	0	121	10	0	0	1	110	121
7		SANTA MARÍA CHIGUIMULA	86	141	5	232	133	8	11	45	18	16	1	232	49	0	0	1	182	232
8		TOTONICAPÁN	322	378	0	700	566	4	7	49	42	37	0	700	80	0	0	9	611	700
22		ZACAPA	361	542	21	944	546	19	19	102	135	108	15	944	0	0	0	298	644	944
1		CABAÑAS	14	25	1	40	26	2	1	7	3	1	0	40	0	0	0	10	30	40
2		ESTANZUELA	20	32	0	52	23	0	1	6	8	11	2	52	0	0	0	26	26	52
3		GUALÁN	69	102	6	177	94	6	9	21	25	21	1	177	0	0	0	53	124	177
4		HUTIÉ	17	15	1	33	27	0	0	2	2	2	0	33	0	0	0	5	28	33
5		LA UNIÓN	71	66	0	137	111	3	1	13	6	1	2	137	0	0	0	17	120	137
6		RÍO HONDO	23	36	1	60	36	0	0	8	12	4	0	60	0	0	0	21	39	60
7		SAN DIEGO	8	16	0	24	13	1	2	1	2	5	0	24	0	0	0	8	16	24
8		SAN JORGE	13	19	0	32	20	0	0	5	5	2	0	32	0	0	0	11	21	32
9		TECULUTÁN	23	46	2	71	29	2	1	11	12	13	3	71	0	0	0	30	41	71
10		USUMATLÁN	12	23	0	35	18	0	0	4	8	5	0	35	0	0	0	15	20	35
11		ZACAPA	91	182	10	283	147	5	4	24	53	43	7	283	0	0	0	102	181	283


Lic. Edgar Roldán Roldán Hernández
Supervisor de Centro de Costos
Registro Central de las Personas


Msc. Luis Raúl Hernández Sandoval
Subdirector Administrativo Registral
Registro Central de las Personas
Sede del RENAP, Guatemala, Guatemala



Caren Ordila Guzmán Sagastume
Registrador Central de las Personas
Firma y sello de la máxima autoridad de la dependencia
SEDE DEL RENAP, Guatemala, Guatemala

ANEXO IV

REGISTRO CENTRAL DE LAS PERSONAS
INFORME DE SEGUIMIENTO TEMÁTICO INSTITUCIONAL 2023
DESGLOSE DE INSCRIPCIONES DE HECHOS Y ACTOS REGISTRALES POR TIPO DE EVENTO
MES REPORTADO: MARZO

No.	Meta	Meta			Sexo				Población beneficiada					Pueblo									
		Unidad de medida	Meta inicial	Meta vigente	Meta ejecutada	Mujeres	Hombres	No definido	Total	Niñez			Juventud 14 - 30 años	Adultos 31 - 60 años	Tercera Edad 61 años en adelante	No definido	Total	Maya	Xinca	Garífuna	Mestizos/ Ladinos	No indican	Total
										0 - 2	3 - 5	6 - 13											
2.1	Inscripciones de hechos y actos registrales realizadas.	Registro	435,952	435,952	59,453	23,464	35,341	828	59,653	36,145	1,364	1,557	7,141	7,087	5,451	704	59,453	3,314	46	10	10,740	45,523	59,453
2.1.1	Adopciones	Registro			6	5	1	0	6	0	1	3	2	0	0	0	6	0	0	0	1	5	6
2.1.2	Ausencia	Registro			4	1	3	0	4	0	0	0	0	2	2	0	4	0	0	0	0	4	4
2.1.3	Aviso extemporáneo de matrimonio	Registro			0	0	0	0	0	0	0	0	0	0	0	0	0	0	0	0	0	0	0
2.1.4	Cambio de nombre	Registro			241	113	128	0	241	8	26	46	97	56	8	0	241	31	0	0	39	171	241
2.1.5	Cambio de régimen matrimonial	Registro			13	0	13	0	13	0	0	0	2	10	0	1	13	0	0	0	10	3	13
2.1.6	Capitulaciones matrimoniales	Registro			85	0	85	0	85	0	0	0	28	46	7	4	85	4	0	1	43	37	85
2.1.7	Cese unión de hecho	Registro			8	0	8	0	8	0	0	0	0	7	0	1	8	1	0	0	5	2	8
2.1.8	Defunción	Registro			8,350	3,795	4,538	17	8,350	759	44	82	754	2,278	4,373	60	8,350	913	18	3	4,414	3,002	8,350
2.1.9	Divercios	Registro			1,144	0	1,144	0	1,144	0	0	9	190	535	33	377	1,144	27	1	1	598	517	1,144
2.1.10	Extranjeros domiciliados	Registro			298	148	150	0	298	1	1	13	117	140	26	0	298	0	0	0	81	217	298
2.1.11	Guatemalteco de origen	Registro			21	13	8	0	21	0	0	0	3	17	1	0	21	0	0	0	15	6	21
2.1.12	Guatemalteco naturalizado	Registro			2	2	0	0	2	0	0	0	0	2	0	0	2	0	0	0	2	0	2
2.1.13	Identificación de notoriedad	Registro			135	76	59	0	135	0	0	0	0	17	117	1	135	0	0	0	63	72	135
2.1.14	Identificación de persona	Registro			1,182	385	797	0	1,182	1	1	16	59	647	458	0	1,182	158	4	0	739	281	1,182
2.1.15	Inscripción de médico	Registro			78	40	38	0	78	0	0	0	62	16	0	0	78	5	0	0	57	16	78
2.1.16	Inferrecciones	Registro			6	4	2	0	6	0	0	0	3	3	0	0	6	0	0	0	6	0	6
2.1.17	Matrimonios	Registro			8,587	0	8,585	2	8,587	0	0	0	5,181	3,045	348	13	8,587	2,086	23	5	4,529	1,944	8,587
2.1.18	Matrimonio	Registro			218	105	113	0	218	218	0	0	0	0	0	0	218	79	0	0	97	42	218
2.1.19	Muerte presunta	Registro			2	0	2	0	2	0	0	0	0	2	0	0	2	0	0	0	0	2	2
2.1.20	Nacimientos	Registro			36,136	17,713	18,421	2	36,136	34,055	817	848	266	72	78	0	36,136	0	0	0	0	36,136	36,136
2.1.21	Negativo de Nacimientos	Registro			490	0	0	490	490	42	12	21	153	99	163	0	490	0	0	0	0	490	490
2.1.22	Reconocimiento	Registro			2,223	1,057	1,166	0	2,223	1,057	463	514	179	9	1	0	2,223	7	0	0	25	2,191	2,223
2.1.23	Reconocimiento de refugiado mayor de edad	Registro			1	0	0	1	1	0	0	0	1	0	0	0	1	0	0	0	0	1	1
2.1.24	Reconocimiento de refugiado menor de edad	Registro			0	0	0	0	0	0	0	0	0	0	0	0	0	0	0	0	0	0	0
2.1.25	Rectificación de partida	Registro			248	0	0	248	248	0	0	0	0	0	0	248	248	0	0	0	0	248	248
2.1.26	Reposición de partida de defunción	Registro			1	0	1	0	1	0	0	0	0	0	1	0	1	0	0	0	0	1	1
2.1.27	Reposición de partida de guatemalteco de origen	Registro			0	0	0	0	0	0	0	0	0	0	0	0	0	0	0	0	0	0	0
2.1.28	Reposición de partida de guatemalteco naturalizado	Registro			0	0	0	0	0	0	0	0	0	0	0	0	0	0	0	0	0	0	0
2.1.29	Reposición de partida de libro	Registro			51	24	27	0	51	0	0	0	0	22	29	0	51	0	0	0	0	51	51
2.1.30	Reposición de partida de matrimonio	Registro			2	0	2	0	2	0	0	0	0	1	0	1	2	1	0	0	0	1	2
2.1.31	Reposición de partida de unión de hecho	Registro			0	0	0	0	0	0	0	0	0	0	0	0	0	0	0	0	0	0	0
2.1.32	Reposición de partida de divorcio	Registro			0	0	0	0	0	0	0	0	0	0	0	0	0	0	0	0	0	0	0
2.1.33	Reposición de partida de extranjero domiciliado	Registro			0	0	0	0	0	0	0	0	0	0	0	0	0	0	0	0	0	0	0
2.1.34	Solicitud de reconocimiento de refugiado mayor de edad	Registro			57	0	0	57	57	1	0	0	23	31	2	0	57	0	0	0	0	57	57
2.1.35	Solicitud de reconocimiento de refugiado menor de edad	Registro			11	0	0	11	11	3	1	3	4	0	0	0	11	0	0	0	0	11	11
2.1.36	Tutelas	Registro			6	3	3	0	6	0	0	2	4	0	0	0	6	0	0	0	1	5	6
2.1.37	Unión de hecho	Registro			47	0	47	0	47	0	0	0	13	30	4	0	47	2	0	0	35	10	47


Lic. Edgar Belandier Villán Hernández
Supervisor de Centro de Costos
Registro Central de las Personas


Msc. Luis Raúl Hernández Sandoval
Subdirector Administrativo Registral
Registro Central de las Personas
Sede del RENAP, Guatemala, Guatemala


Aren Ortíz Guzmán
Registrador Central de las Personas
Firma y Sello de la máxima autoridad de la dependencia
Registro Central de las Personas
RENAP, Guatemala, Guatemala

ANEXO V

**REGISTRO CENTRAL DE LAS PERSONAS
SEGUIMIENTO TEMÁTICO INSTITUCIONAL 2023
INSCRIPCIONES DE NACIMIENTO REALIZADAS
MES REPORTADO: MARZO**


D	M	Departamento / municipio	Sexo				Población beneficiada												Total
			Mujeres	Hombres	No definido	Total	Niñez						Juventud	Adultos	Tercera Edad 61 años en adelante	No definido			
							0	1	2	3	4	5					6 - 13	14 - 30	
República de Guatemala			14,042	14,783	2	28,827	28,123	111	67	65	64	51	156	151	31	8	0	28,827	
1		ALTA VERAPAZ	1,270	1,375	0	2,645	2,645	0	0	0	0	0	0	0	0	0	0	2,645	
	1	CHAHAL	58	57	0	115	115	0	0	0	0	0	0	0	0	0	0	115	
	2	CHISEC	15	20	0	35	35	0	0	0	0	0	0	0	0	0	0	35	
	3	COBÁN	49	48	0	97	97	0	0	0	0	0	0	0	0	0	0	97	
	4	FRAY BARTOLOMÉ DE LAS CASAS	374	456	0	830	830	0	0	0	0	0	0	0	0	0	0	830	
	5	LANQUÍN	171	196	0	367	367	0	0	0	0	0	0	0	0	0	0	367	
	6	PANZÓS	20	22	0	42	42	0	0	0	0	0	0	0	0	0	0	42	
	7	RAXRUHÁ	56	59	0	115	115	0	0	0	0	0	0	0	0	0	0	115	
	8	SAN CRISTÓBAL VERAPAZ	12	11	0	23	23	0	0	0	0	0	0	0	0	0	0	23	
	9	SAN JUAN CHAMELCO	87	80	0	167	167	0	0	0	0	0	0	0	0	0	0	167	
	10	SAN MIGUEL TUCURÚ	55	57	0	112	112	0	0	0	0	0	0	0	0	0	0	112	
	11	SAN PEDRO CARCHÁ	115	115	0	230	230	0	0	0	0	0	0	0	0	0	0	230	
	12	SANTA CATALINA LA TINTA	86	84	0	170	170	0	0	0	0	0	0	0	0	0	0	170	
	13	SANTA CRUZ VERAPAZ	37	30	0	67	67	0	0	0	0	0	0	0	0	0	0	67	
	14	SANTA MARÍA CAHABÓN	56	70	0	126	126	0	0	0	0	0	0	0	0	0	0	126	
	15	SENAHÚ	26	20	0	46	46	0	0	0	0	0	0	0	0	0	0	46	
	16	TACTIC	17	15	0	32	32	0	0	0	0	0	0	0	0	0	0	32	
	17	TAMAHÚ	36	35	0	71	71	0	0	0	0	0	0	0	0	0	0	71	
2		BAJA VERAPAZ	251	307	0	558	557	0	0	0	0	0	1	0	0	0	0	558	
	1	CUBULCO	22	48	0	70	70	0	0	0	0	0	0	0	0	0	0	70	
	2	GRANADOS	7	8	0	15	15	0	0	0	0	0	0	0	0	0	0	15	
	3	PURULHÁ	5	11	0	16	16	0	0	0	0	0	0	0	0	0	0	16	
	4	RABINAL	51	57	0	108	108	0	0	0	0	0	0	0	0	0	0	108	
	5	SALAMÁ	21	24	0	45	45	0	0	0	0	0	0	0	0	0	0	45	
	6	SAN JERÓNIMO	124	144	0	268	267	0	0	0	0	0	1	0	0	0	0	268	
	7	SAN MIGUEL CHICAJ	8	5	0	13	13	0	0	0	0	0	0	0	0	0	0	13	
	8	SANTA CRUZ EL CHOL	13	10	0	23	23	0	0	0	0	0	0	0	0	0	0	23	
3		CHIMALTENANGO	516	518	0	1,034	1,034	0	0	0	0	0	0	0	0	0	0	1,034	
	1	ACATENANGO	14	10	0	24	24	0	0	0	0	0	0	0	0	0	0	24	
	2	CHIMALTENANGO	96	75	0	171	171	0	0	0	0	0	0	0	0	0	0	171	
	3	EL TEJAR	31	41	0	72	72	0	0	0	0	0	0	0	0	0	0	72	
	4	PARRAMOS	16	17	0	33	33	0	0	0	0	0	0	0	0	0	0	33	
	5	PATZICIA	13	12	0	25	25	0	0	0	0	0	0	0	0	0	0	25	
	6	PATZÚN	22	27	0	49	49	0	0	0	0	0	0	0	0	0	0	49	
	7	POCHUTA	59	44	0	103	103	0	0	0	0	0	0	0	0	0	0	103	
	8	SAN ANDRÉS ITZAPA	6	4	0	10	10	0	0	0	0	0	0	0	0	0	0	10	
	9	SAN JOSE POAQUIL	19	27	0	46	46	0	0	0	0	0	0	0	0	0	0	46	
	10	SAN JUAN COMALAPA	14	18	0	32	32	0	0	0	0	0	0	0	0	0	0	32	
	11	SAN MARTÍN JILOTEPEQUE	49	58	0	107	107	0	0	0	0	0	0	0	0	0	0	107	
	12	SAN PEDRO YEPOCAPA	22	22	0	44	44	0	0	0	0	0	0	0	0	0	0	44	
	13	SANTA APOLONIA	8	7	0	15	15	0	0	0	0	0	0	0	0	0	0	15	
	14	SANTA CRUZ BALANYÁ	106	114	0	220	220	0	0	0	0	0	0	0	0	0	0	220	
	15	TECPÁN GUATEMALA	21	27	0	48	48	0	0	0	0	0	0	0	0	0	0	48	
	16	ZARAGOZA	20	15	0	35	35	0	0	0	0	0	0	0	0	0	0	35	
4		CHIQUMULA	405	441	0	846	835	2	1	0	0	0	1	5	2	0	0	846	
	1	CAMOTÁN	34	55	0	89	89	0	0	0	0	0	0	0	0	0	0	89	
	2	CHIQUMULA	214	211	0	425	420	0	0	0	0	0	1	3	1	0	0	425	
	3	CONCEPCIÓN LAS MINAS	12	9	0	21	19	1	0	0	0	0	0	1	0	0	0	21	
	4	ESQUIPULAS	39	44	0	83	81	0	1	0	0	0	0	1	0	0	0	83	
	5	IPALA	10	18	0	28	26	1	0	0	0	0	0	1	0	0	0	28	
	6	JOCOTÁN	38	41	0	79	79	0	0	0	0	0	0	0	0	0	0	79	
	7	OLOPA	24	30	0	54	54	0	0	0	0	0	0	0	0	0	0	54	
	8	QUEZALTEPEQUE	9	11	0	20	20	0	0	0	0	0	0	0	0	0	0	20	
	9	SAN JACINTO	12	6	0	18	18	0	0	0	0	0	0	0	0	0	0	18	
	10	SAN JOSÉ LA ARADA	2	4	0	6	6	0	0	0	0	0	0	0	0	0	0	6	
	11	SAN JUAN ERMITA	11	12	0	23	23	0	0	0	0	0	0	0	0	0	0	23	
5		EL PROGRESO	159	120	0	279	276	1	0	0	1	0	1	0	0	0	0	279	
	1	EL JICARO	13	3	0	16	16	0	0	0	0	0	0	0	0	0	0	16	
	2	GUASTATOYA	81	64	0	145	142	1	0	0	1	0	1	0	0	0	0	145	
	3	MORAZÁN	4	2	0	6	6	0	0	0	0	0	0	0	0	0	0	6	
	4	SAN AGUSTÍN ACASAGUASTLÁN	21	19	0	40	40	0	0	0	0	0	0	0	0	0	0	40	
	5	SAN ANTONIO LA PAZ	7	5	0	12	12	0	0	0	0	0	0	0	0	0	0	12	
	6	SAN CRISTÓBAL ACASAGUASTLÁN	4	3	0	7	7	0	0	0	0	0	0	0	0	0	0	7	
	7	SANARATE	25	19	0	44	44	0	0	0	0	0	0	0	0	0	0	44	
	8	SANSARE	4	5	0	9	9	0	0	0	0	0	0	0	0	0	0	9	
6		ESCUINTLA	609	651	0	1,260	1,253	1	0	0	0	0	2	1	1	2	0	1,260	
	1	ESCUINTLA	199	204	0	403	401	1	0	0	0	0	1	0	0	0	0	403	
	2	QUANAGAZAPA	18	18	0	36	36	0	0	0	0	0	0	0	0	0	0	36	
	3	IZTAPA	10	7	0	17	17	0	0	0	0	0	0	0	0	0	0	17	
	4	LA DEMOCRACIA	17	11	0	28	28	0	0	0	0	0	0	0	0	0	0	28	
	5	LA GOMERA	20	17	0	37	37	0	0	0	0	0	0	0	0	0	0	37	
	6	MASAGUA	24	25	0	49	49	0	0	0	0	0	0	0	0	0	0	49	
	7	NUEVA CONCEPCIÓN	40	41	0	81	81	0	0	0	0	0	0	0	0	0	0	81	
	8	PALÍN	47	53	0	100	100	0	0	0	0	0	0	0	0	0	0	100	
	9	PUERTO SAN JOSÉ	32	41	0	73	73	0	0	0	0	0	0	0	0	0	0	73	
	10	SAN VICENTE PACAYA	12	16	0	28	27	0	0	0	0	0	0	0	0	1	0	28	
	11	SANTA LUCÍA COTZUMALGUAPA	69	89	0	15													

**REGISTRO CENTRAL DE LAS PERSONAS
SEGUIMIENTO TEMÁTICO INSTITUCIONAL 2023
INSCRIPCIONES DE NACIMIENTO REALIZADAS
MES REPORTADO: MARZO**

D	M	Departamento / municipio	Sexo				Población beneficiada											
			Mujeres	Hombres	No definido	Total	Niños						Juventud 14 - 30	Adultos 31 - 60	Tercera Edad 61 años en adelante	No definido	Total	
							0	1	2	3	4	5						6 - 13
7		GUATEMALA	2,465	2,616	0	5,081	4,489	102	64	65	59	49	135	108	8	2	0	5,081
	1	AMATITLÁN	122	121	0	243	243	0	0	0	0	0	0	0	0	0	0	243
	2	CHINAUTLA	34	32	0	66	66	0	0	0	0	0	0	0	0	0	0	66
	3	CHUARRANCHO	12	19	0	31	31	0	0	0	0	0	0	0	0	0	0	31
	4	FRALIANES	31	28	0	59	59	0	0	0	0	0	0	0	0	0	0	59
	5	GUATEMALA	1,534	1,558	0	3,092	2,514	101	64	65	59	48	128	103	8	2	0	3,092
	6	MIXCO	84	80	0	164	158	1	0	0	0	1	3	1	0	0	0	164
	7	PALENCIA	39	53	0	92	92	0	0	0	0	0	0	0	0	0	0	92
	8	SAN JOSÉ DEL GOLFO	52	56	0	108	108	0	0	0	0	0	0	0	0	0	0	108
	9	SAN JOSÉ PINULA	5	8	0	13	13	0	0	0	0	0	0	0	0	0	0	13
	10	SAN JUAN SACATEPÉQUEZ	72	79	0	151	151	0	0	0	0	0	0	0	0	0	0	151
	11	SAN MIGUEL PETAPA	173	181	0	354	354	0	0	0	0	0	0	0	0	0	0	354
	12	SAN PEDRO AYAMPUC	11	22	0	33	33	0	0	0	0	0	0	0	0	0	0	33
	13	SAN PEDRO SACATEPÉQUEZ	33	43	0	76	76	0	0	0	0	0	0	0	0	0	0	76
	14	SAN RAYMUNDO	24	39	0	63	63	0	0	0	0	0	0	0	0	0	0	63
	15	SANTA CATARINA PINULA	26	26	0	52	52	0	0	0	0	0	0	0	0	0	0	52
	16	VILLA CANALES	59	82	0	141	141	0	0	0	0	0	0	0	0	0	0	141
	17	VILLA NUEVA	154	189	0	343	335	0	0	0	0	0	4	4	0	0	0	343
8		HUEHUETENANGO	1,333	1,384	0	2,717	2,712	0	0	0	0	0	2	3	0	0	0	2,717
	1	AGUACATÁN	45	43	0	88	88	0	0	0	0	0	0	0	0	0	0	88
	2	CHIANTLA	98	151	0	249	249	0	0	0	0	0	0	0	0	0	0	249
	3	COLTENANGO	74	83	0	157	157	0	0	0	0	0	0	0	0	0	0	157
	4	CONCEPCIÓN HUISTA	37	29	0	66	66	0	0	0	0	0	0	0	0	0	0	66
	5	CUILCO	19	12	0	31	31	0	0	0	0	0	0	0	0	0	0	31
	6	HUEHUETENANGO	42	70	0	112	112	0	0	0	0	0	0	0	0	0	0	112
	7	JACALTENANGO	247	259	0	506	504	0	0	0	0	0	1	1	0	0	0	506
	8	LA DEMOCRACIA	45	48	0	93	93	0	0	0	0	0	0	0	0	0	0	93
	9	LA LIBERTAD	55	69	0	124	124	0	0	0	0	0	0	0	0	0	0	124
	10	MALACATANCITO	41	33	0	74	74	0	0	0	0	0	0	0	0	0	0	74
	11	NENTÓN	19	13	0	32	32	0	0	0	0	0	0	0	0	0	0	32
	12	PETATÁN	33	43	0	76	76	0	0	0	0	0	0	0	0	0	0	76
	13	SAN ANTONIO HUISTA	2	7	0	9	9	0	0	0	0	0	0	0	0	0	0	9
	14	SAN GASPAR IXCHIL	26	16	0	42	42	0	0	0	0	0	0	0	0	0	0	42
	15	SAN ILDEFONSO IXTAAHUACÁN	11	7	0	18	18	0	0	0	0	0	0	0	0	0	0	18
	16	SAN JUAN AITÁN	70	52	0	122	122	0	0	0	0	0	0	0	0	0	0	122
	17	SAN JUAN IXCOY	20	19	0	39	39	0	0	0	0	0	0	0	0	0	0	39
	18	SAN MATEO IXTATÁN	21	28	0	49	49	0	0	0	0	0	0	0	0	0	0	49
	19	SAN MIGUEL ACATÁN	48	60	0	108	108	0	0	0	0	0	0	0	0	0	0	108
	20	SAN PEDRO NECTA	5	4	0	9	9	0	0	0	0	0	0	0	0	0	0	9
	21	SAN PEDRO SOLOMA	57	44	0	101	101	0	0	0	0	0	0	0	0	0	0	101
	22	SAN RAFAEL LA INDEPENDENCIA	27	26	0	53	53	0	0	0	0	0	0	0	0	0	0	53
	23	SAN RAFAEL PETZAL	11	5	0	16	16	0	0	0	0	0	0	0	0	0	0	16
	24	SAN SEBASTIÁN COATÁN	23	33	0	56	55	0	0	0	0	0	0	1	0	0	0	56
	25	SAN SEBASTIÁN HUEHUETENANGO	43	56	0	99	99	0	0	0	0	0	0	0	0	0	0	99
	26	SANTA ANA HUISTA	5	3	0	8	8	0	0	0	0	0	0	0	0	0	0	8
	27	SANTA BÁRBARA	44	42	0	86	86	0	0	0	0	0	0	0	0	0	0	86
	28	SANTA CRUZ BARILLAS	52	41	0	93	93	0	0	0	0	0	0	0	0	0	0	93
	29	SANTA EULALIA	3	7	0	10	10	0	0	0	0	0	0	0	0	0	0	10
	30	SANTIAGO CHIMALTENANGO	54	34	0	88	86	0	0	0	0	0	1	1	0	0	0	88
	31	TECTITÁN	9	10	0	19	19	0	0	0	0	0	0	0	0	0	0	19
	32	TODOS SANTOS CUCHUMATÁN	28	24	0	52	52	0	0	0	0	0	0	0	0	0	0	52
	33	UNIÓN CANTINIL	19	13	0	32	32	0	0	0	0	0	0	0	0	0	0	32
9		IZABAL	308	326	0	634	630	0	0	0	0	0	1	3	0	0	0	634
	1	EL ESTOR	62	56	0	118	118	0	0	0	0	0	0	0	0	0	0	118
	2	LIVINGSTON	54	61	0	115	113	0	0	0	0	0	1	1	0	0	0	115
	3	LOS AMATES	29	41	0	70	70	0	0	0	0	0	0	0	0	0	0	70
	4	MORALES	64	69	0	133	133	0	0	0	0	0	0	0	0	0	0	133
	5	PUERTO BARRIOS	99	99	0	198	196	0	0	0	0	0	2	0	0	0	0	198
10		JALAPA	382	410	0	792	788	0	0	0	0	0	0	1	2	1	0	792
	1	JALAPA	275	309	0	584	580	0	0	0	0	0	1	2	1	0	0	584
	2	MATAQUESCUINTLA	29	16	0	45	45	0	0	0	0	0	0	0	0	0	0	45
	3	MONJAS	11	7	0	18	18	0	0	0	0	0	0	0	0	0	0	18
	4	SAN CARLOS ALZATATE	21	20	0	41	41	0	0	0	0	0	0	0	0	0	0	41
	5	SAN LUIS JILOTEPEQUE	7	14	0	21	21	0	0	0	0	0	0	0	0	0	0	21
	6	SAN MANUEL CHAPARRÓN	2	1	0	3	3	0	0	0	0	0	0	0	0	0	0	3
	7	SAN PEDRO PINULA	37	43	0	80	80	0	0	0	0	0	0	0	0	0	0	80
11		JUTIAPA	404	393	0	797	786	1	0	0	0	0	1	2	7	0	0	797
	1	AGUA BLANCA	7	8	0	15	15	0	0	0	0	0	0	0	0	0	0	15
	2	ASUNCIÓN MITA	25	21	0	46	46	0	0	0	0	0	0	0	0	0	0	46
	3	ATESCATEMPA	12	15	0	27	23	0	0	0	0	0	0	4	0	0	0	27
	4	COMAPA	22	14	0	36	36	0	0	0	0	0	0	0	0	0	0	36
	5	CONGUACO	16	17	0	33	30	0	0	0	0	0	0	3	0	0	0	33
	6	EL ADELANTO	4	0	0	4	4	0	0	0	0	0	0	0	0	0	0	4
	7	EL PROGRESO	16	17	0	33	33	0	0	0	0	0	0	0	0	0	0	33
	8	JALPATAGUA	22	16	0	38	38	0	0	0	0	0	0	0	0	0	0	38
	9	JEREZ	3	4	0	7	6	1	0	0	0	0	0	0	0	0	0	7
	10	JUTIAPA	199	213	0	412	410	0	0	0	0	0	1	1	0	0	0	412
	11	MOYUTA	29	23	0	52	52	0	0	0	0	0</						

**REGISTRO CENTRAL DE LAS PERSONAS
 SEGUIMIENTO TEMÁTICO INSTITUCIONAL 2023
 INSCRIPCIONES DE NACIMIENTO REALIZADAS
 MES REPORTADO: MARZO**

D	M	Departamento / municipio	Sexo				Población beneficiada											Total	
			Mujeres	Hombres	No definido	Total	Niñez						Juventud 14 - 30	Adultos 31 - 60	Tercera Edad 61 años en adelante	No definido			
							0	1	2	3	4	5					6 - 13		
12		PETÉN	571	562	0	1,133	1,119	1	0	0	0	0	0	0	8	5	0	0	1,133
	1	DOLORES	12	21	0	33	31	0	0	0	0	0	0	0	2	0	0	0	33
	2	EL CHAL	7	3	0	10	10	0	0	0	0	0	0	0	0	0	0	0	10
	3	FLORES	24	11	0	35	33	1	0	0	0	0	0	1	0	0	0	0	35
	4	LA LIBERTAD	65	77	0	142	142	0	0	0	0	0	0	0	0	0	0	0	142
	5	LAS CRUCES	27	20	0	47	47	0	0	0	0	0	0	0	0	0	0	0	47
	6	MELCHOR DE MENCOS	21	26	0	47	45	0	0	0	0	0	0	2	0	0	0	0	47
	7	POPTÚN	119	112	0	231	231	0	0	0	0	0	0	0	0	0	0	0	231
	8	SAN ANDRÉS	16	11	0	27	24	0	0	0	0	0	0	1	2	0	0	0	27
	9	SAN BENITO	122	115	0	237	235	0	0	0	0	0	0	1	1	0	0	0	237
	10	SAN FRANCISCO	12	8	0	20	20	0	0	0	0	0	0	0	0	0	0	0	20
	11	SAN JOSÉ	6	2	0	8	8	0	0	0	0	0	0	0	0	0	0	0	8
	12	SAN LUIS	38	56	0	94	93	0	0	0	0	0	0	1	0	0	0	0	94
	13	SANTA ANA	14	10	0	24	22	0	0	0	0	0	0	0	2	0	0	0	24
	14	SAYAXCHE	88	90	0	178	178	0	0	0	0	0	0	0	0	0	0	0	178
13		QUETZALTENANGO	783	837	1	1,621	1,612	0	0	0	0	0	0	6	2	1	0	1,621	
	1	ALMOLONGA	7	13	0	20	20	0	0	0	0	0	0	0	0	0	0	0	20
	2	CABRICÁN	12	19	0	31	31	0	0	0	0	0	0	0	0	0	0	0	31
	3	CAJOLÁ	18	17	0	35	35	0	0	0	0	0	0	0	0	0	0	0	35
	4	CANTEL	19	27	0	46	46	0	0	0	0	0	0	0	0	0	0	0	46
	5	COATEPEQUE	233	246	0	479	478	0	0	0	0	0	1	0	0	0	0	0	479
	6	COLOMBA	18	20	0	38	38	0	0	0	0	0	0	0	0	0	0	0	38
	7	CONCEPCIÓN CHIGUIRICHAPA	14	16	0	30	30	0	0	0	0	0	0	0	0	0	0	0	30
	8	EL PALMAR	10	21	0	31	31	0	0	0	0	0	0	0	0	0	0	0	31
	9	FLORES COSTA CUCA	10	5	0	15	15	0	0	0	0	0	0	0	0	0	0	0	15
	10	GÉNOVA	21	17	0	38	37	0	0	0	0	0	1	0	0	0	0	0	38
	11	HUITÁN	18	6	0	24	24	0	0	0	0	0	0	0	0	0	0	0	24
	12	LA ESPERANZA	14	28	0	42	40	0	0	0	0	0	1	1	0	0	0	0	42
	13	OLINTEPEQUE	29	16	0	45	43	0	0	0	0	0	1	1	0	0	0	0	45
	14	OSTUNCALCO	12	23	0	35	35	0	0	0	0	0	0	0	0	0	0	0	35
	15	PALESTINA DE LOS ALTOS	199	213	1	413	411	0	0	0	0	0	1	0	1	0	0	0	413
	16	QUETZALTENANGO	8	13	0	21	20	0	0	0	0	0	1	0	0	0	0	0	21
	17	SALCAJÁ	20	19	0	39	39	0	0	0	0	0	0	0	0	0	0	0	39
	18	SAN CARLOS SIJA	9	4	0	13	13	0	0	0	0	0	0	0	0	0	0	0	13
	19	SAN FRANCISCO LA UNIÓN	53	55	0	108	108	0	0	0	0	0	0	0	0	0	0	0	108
	20	SAN MARTÍN SACATEPÉQUEZ	36	37	0	73	73	0	0	0	0	0	0	0	0	0	0	0	73
	21	SAN MATEO	7	6	0	13	13	0	0	0	0	0	0	0	0	0	0	0	13
	22	SAN MIGUEL SIGÜILÁ	7	5	0	12	12	0	0	0	0	0	0	0	0	0	0	0	12
	23	SIBILIA	5	4	0	9	9	0	0	0	0	0	0	0	0	0	0	0	9
	24	ZUNIL	4	7	0	11	11	0	0	0	0	0	0	0	0	0	0	0	11
14		QUICHÉ	1,162	1,170	0	2,332	2,328	1	1	0	1	0	1	0	0	0	0	0	2,332
	1	CANILLA	7	16	0	23	23	0	0	0	0	0	0	0	0	0	0	0	23
	2	CHAJUL	52	67	0	119	119	0	0	0	0	0	0	0	0	0	0	0	119
	3	CHICAMÁN	20	15	0	35	35	0	0	0	0	0	0	0	0	0	0	0	35
	4	CHICHÉ	29	37	0	66	66	0	0	0	0	0	0	0	0	0	0	0	66
	5	CHICHICASTENANGO	118	133	0	251	251	0	0	0	0	0	0	0	0	0	0	0	251
	6	CHINIQUE	11	18	0	29	29	0	0	0	0	0	0	0	0	0	0	0	29
	7	CUNÉN	65	50	0	115	115	0	0	0	0	0	0	0	0	0	0	0	115
	8	IXCÁN	155	121	0	276	276	0	0	0	0	0	0	0	0	0	0	0	276
	9	JOYABAJ	136	129	0	265	263	1	1	0	0	0	0	0	0	0	0	0	265
	10	NEBAJ	71	71	0	142	142	0	0	0	0	0	0	0	0	0	0	0	142
	11	PACHALUM	13	4	0	17	17	0	0	0	0	0	0	0	0	0	0	0	17
	12	PATZITE	17	13	0	30	30	0	0	0	0	0	0	0	0	0	0	0	30
	13	SACAPULAS	31	21	0	52	52	0	0	0	0	0	0	0	0	0	0	0	52
	14	SAN ANDRÉS SAJCABAJÁ	20	38	0	58	58	0	0	0	0	0	0	0	0	0	0	0	58
	15	SAN ANTONIO ILOTENANGO	25	36	0	61	61	0	0	0	0	0	0	0	0	0	0	0	61
	16	SAN BARTOLOMÉ JOYCOTENANGO	14	25	0	39	39	0	0	0	0	0	0	0	0	0	0	0	39
	17	SAN JUAN COTZAL	40	32	0	72	72	0	0	0	0	0	0	0	0	0	0	0	72
	18	SAN PEDRO JOCOPILAS	58	52	0	110	110	0	0	0	0	0	0	0	0	0	0	0	110
	19	SANTA CRUZ DEL QUICHÉ	134	145	0	279	277	0	0	0	1	0	1	0	0	0	0	0	279
	20	USPANTÁN	102	105	0	207	207	0	0	0	0	0	0	0	0	0	0	0	207
	21	ZACUALPA	44	42	0	86	86	0	0	0	0	0	0	0	0	0	0	0	86
15		RETALHULEU	299	342	0	641	636	0	0	0	1	0	0	4	0	0	0	0	641
	1	CHAMPERICO	25	21	0	46	46	0	0	0	0	0	0	0	0	0	0	0	46
	2	EL ASINTAL	14	26	0	40	40	0	0	0	0	0	0	0	0	0	0	0	40
	3	NUEVO SAN CARLOS	16	20	0	36	36	0	0	0	0	0	0	0	0	0	0	0	36
	4	RETALHULEU	154	164	0	318	314	0	0	0	1	0	0	3	0	0	0	0	318
	5	SAN ANDRÉS VILLA SECA	25	41	0	66	66	0	0	0	0	0	0	0	0	0	0	0	66
	6	SAN FELIPE RETALHULEU	17	20	0	37	37	0	0	0	0	0	0	0	0	0	0	0	37
	7	SAN MARTÍN ZAPOTITLÁN	13	11	0	24	23	0	0	0	0	0	1	0	0	0	0	0	24
	8	SAN SEBASTIÁN	21	24	0	45	45	0	0	0	0	0	0	0	0	0	0	0	45
	9	SANTA CRUZ MULUÁ	14	15	0	29	29	0	0	0	0	0	0	0	0	0	0	0	29




**REGISTRO CENTRAL DE LAS PERSONAS
SEGUIMIENTO TEMÁTICO INSTITUCIONAL 2023
INSCRIPCIONES DE NACIMIENTO REALIZADAS
MES REPORTADO: MARZO**

D	M	Departamento / municipio	Sexo				Población beneficiada											Total			
			Mujeres	Hombres	No definido	Total	Niñez							Juventud 14 - 30	Adultos 31 - 60	Tercera Edad 61 años en adelante	No definido				
							0	1	2	3	4	5	6 - 13								
20		SUCHITEPEQUEZ	527	550	0	1,077	1,073	0	0	0	0	0	0	0	3	1	0	0	0	0	1,077
	1	CHICACAO	37	27	0	64	63	0	0	0	0	0	0	0	0	1	0	0	0	0	64
	2	CUYOTENANGO	15	12	0	27	27	0	0	0	0	0	0	0	0	0	0	0	0	0	27
	3	MAZATENANGO	336	340	0	676	674	0	0	0	0	0	0	2	0	0	0	0	0	0	676
	4	PATULUL	18	26	0	44	44	0	0	0	0	0	0	0	0	0	0	0	0	0	44
	5	PUEBLO NUEVO	2	1	0	3	3	0	0	0	0	0	0	0	0	0	0	0	0	0	3
	6	RÍO BRAVO	9	10	0	19	19	0	0	0	0	0	0	0	0	0	0	0	0	0	19
	7	SAMAYAC	8	13	0	21	21	0	0	0	0	0	0	0	0	0	0	0	0	0	21
	8	SAN ANTONIO SUCHITEPEQUEZ	21	20	0	41	41	0	0	0	0	0	0	0	0	0	0	0	0	0	41
	9	SAN BERNARDINO	9	10	0	19	19	0	0	0	0	0	0	0	0	0	0	0	0	0	19
	10	SAN FRANCISCO ZAPOTITLÁN	3	6	0	9	9	0	0	0	0	0	0	0	0	0	0	0	0	0	9
	11	SAN GABRIEL	1	3	0	4	4	0	0	0	0	0	0	0	0	0	0	0	0	0	4
	12	SAN JOSÉ EL IDOLO	5	6	0	11	10	0	0	0	0	0	0	1	0	0	0	0	0	0	11
	13	SAN JOSÉ LA MÁQUINA	15	13	0	28	28	0	0	0	0	0	0	0	0	0	0	0	0	0	28
	14	SAN JUAN BAUTISTA	2	7	0	9	9	0	0	0	0	0	0	0	0	0	0	0	0	0	9
	15	SAN LORENZO	4	3	0	7	7	0	0	0	0	0	0	0	0	0	0	0	0	0	7
	16	SAN MIGUEL PANÁN	6	9	0	15	15	0	0	0	0	0	0	0	0	0	0	0	0	0	15
	17	SAN PABLO JOCOPILAS	6	6	0	12	12	0	0	0	0	0	0	0	0	0	0	0	0	0	12
	18	SANTA BÁRBARA	5	14	0	19	19	0	0	0	0	0	0	0	0	0	0	0	0	0	19
	19	SANTO DOMINGO SUCHITEPEQUEZ	8	7	0	15	15	0	0	0	0	0	0	0	0	0	0	0	0	0	15
	20	SANTO TOMAS LA UNIÓN	12	17	0	29	29	0	0	0	0	0	0	0	0	0	0	0	0	0	29
	21	ZUNILITO	5	0	0	5	5	0	0	0	0	0	0	0	0	0	0	0	0	0	5
21		TOTONICAPÁN	466	462	0	928	928	0	0	0	0	0	0	0	0	0	0	0	0	0	928
	1	MOMOSTENANGO	88	78	0	166	166	0	0	0	0	0	0	0	0	0	0	0	0	0	166
	2	SAN ANDRÉS XECUL	15	17	0	32	32	0	0	0	0	0	0	0	0	0	0	0	0	0	32
	3	SAN BARTOLO	7	13	0	20	20	0	0	0	0	0	0	0	0	0	0	0	0	0	20
	4	SAN CRISTÓBAL TONICAPÁN	12	12	0	24	24	0	0	0	0	0	0	0	0	0	0	0	0	0	24
	5	SAN FRANCISCO EL ALTO	30	29	0	59	59	0	0	0	0	0	0	0	0	0	0	0	0	0	59
	6	SANTA LUCÍA LA REFORMA	32	31	0	63	63	0	0	0	0	0	0	0	0	0	0	0	0	0	63
	7	SANTA MARÍA CHIQUIMULA	41	45	0	86	86	0	0	0	0	0	0	0	0	0	0	0	0	0	86
	8	TOTONICAPÁN	241	237	0	478	478	0	0	0	0	0	0	0	0	0	0	0	0	0	478
22		ZACAPA	217	211	0	428	425	0	0	0	0	0	0	0	0	2	1	0	0	0	428
	1	CABAÑAS	11	9	0	20	20	0	0	0	0	0	0	0	0	0	0	0	0	0	20
	2	ESTANZUELA	9	9	0	18	18	0	0	0	0	0	0	0	0	0	0	0	0	0	18
	3	GUALÁN	31	36	0	67	67	0	0	0	0	0	0	0	0	0	0	0	0	0	67
	4	HUITÉ	12	7	0	19	19	0	0	0	0	0	0	0	0	0	0	0	0	0	19
	5	LA UNIÓN	49	32	0	81	81	0	0	0	0	0	0	0	0	0	0	0	0	0	81
	6	RÍO HONDO	16	16	0	32	32	0	0	0	0	0	0	0	0	0	0	0	0	0	32
	7	SAN DIEGO	5	8	0	13	13	0	0	0	0	0	0	0	0	0	0	0	0	0	13
	8	SAN JORGE	10	7	0	17	17	0	0	0	0	0	0	0	0	0	0	0	0	0	17
	9	TECULUTÁN	10	15	0	25	24	0	0	0	0	0	0	0	0	0	0	1	0	0	25
	10	USUMATLÁN	7	7	0	14	14	0	0	0	0	0	0	0	0	0	0	0	0	0	14
	11	ZACAPA	57	65	0	122	120	0	0	0	0	0	0	0	0	2	0	0	0	0	122

1.  **RENAP**
Lic. Edgar Orlando Balán Hernández
Supervisor de Centro de Cosíos
Registro Central de las Personas

 **RENAP**
Msc. Luis Raúl Hernández Sandoval
Subdirector Administrativo Registral
Registro Central de las Personas
Sede del RENAP, Guatemala, Guatemala

 **RENAP**
Karen Orfilia Guzmán Sagastume
Firma y sello de la máxima autoridad de la dependencia
Registro Central de las Personas
SEDE DEL RENAP Guatemala, Guatemala

ANEXO VI

**REGISTRO CENTRAL DE LAS PERSONAS
SEGUIMIENTO TEMÁTICO INSTITUCIONAL 2023
INSCRIPCIONES EXTEMPORÁNEAS DE NACIMIENTO REALIZADAS
MES REPORTADO: MARZO**

D	M	Departamento / municipio	Sexo				Edad											Total
			Mujeres	Hombres	No definido	Total	Niñez							Juventud 14 a 30 años	Adultos 31 a 60 años	Tercera Edad 61 años en adelante	No definido	
							0	1	2	3	4	5	6 - 13					
		República de Guatemala	3,671	3,638	0	7,309	4,287	981	486	273	192	172	692	115	41	70	0	7,309
1		Alta Verapaz	679	691	0	1,370	945	201	86	37	21	12	64	2	1	2	0	1,370
	1	Cahabón	47	49	0	96	71	10	9	1	2	0	3	0	0	0	0	96
	2	Chahal	9	16	0	25	11	6	2	0	1	2	3	0	0	0	0	25
	3	Chisec	62	43	0	105	79	8	2	6	5	0	5	0	0	0	0	105
	4	Cobán	72	77	0	149	90	19	12	5	2	1	18	1	0	1	0	149
	5	Fray Bartolomé De Las Casas	38	47	0	85	66	6	7	1	1	0	4	0	0	0	0	85
	6	Lanquín	10	17	0	27	16	7	1	1	1	0	1	0	0	0	0	27
	7	Panzós	63	67	0	130	101	17	4	3	1	0	3	0	0	1	0	130
	8	Raxuhá	10	6	0	16	12	2	0	1	0	1	0	0	0	0	0	16
	9	San Cristóbal Verapaz	6	6	0	12	9	1	0	0	0	0	2	0	0	0	0	12
	10	San Juan Chamelco	26	25	0	51	40	5	3	1	1	1	0	0	0	0	0	51
	11	San Pedro Carchá	160	160	0	320	208	57	25	6	5	4	14	0	1	0	0	320
	12	Santa Catalina La Tinta	58	44	0	102	55	27	9	3	1	1	6	0	0	0	0	102
	13	Santa Cruz Verapaz	3	5	0	8	4	0	0	2	0	0	2	0	0	0	0	8
	14	Senahú	65	75	0	140	96	25	8	7	0	2	2	0	0	0	0	140
	15	Tactic	7	7	0	14	10	2	1	0	0	0	1	0	0	0	0	14
	16	Tamahú	6	5	0	11	9	0	1	0	0	0	1	0	0	0	0	11
	17	Tucurú	37	42	0	79	68	9	1	0	1	0	0	0	0	0	0	79
2		Baja Verapaz	74	86	0	160	115	24	9	4	1	0	3	2	1	1	0	160
	1	Cubulco	5	13	0	18	15	2	0	0	0	0	0	0	1	0	0	18
	2	Granados	2	0	0	2	2	0	0	0	0	0	0	0	0	0	0	2
	3	Puruhá	61	64	0	125	88	21	6	4	1	0	3	2	0	0	0	125
	4	Rabinal	1	2	0	3	3	0	0	0	0	0	0	0	0	0	0	3
	5	Salamá	5	5	0	10	5	1	3	0	0	0	0	0	0	1	0	10
	6	San Jerónimo	0	1	0	1	1	0	0	0	0	0	0	0	0	0	0	1
	7	San Miguel Chicaj	0	1	0	1	1	0	0	0	0	0	0	0	0	0	0	1
3		Chimaltenango	56	56	0	112	58	9	9	5	3	3	22	2	1	0	0	112
	1	Acatenango	1	0	0	1	1	0	0	0	0	0	0	0	0	0	0	1
	2	Chimaltenango	8	9	0	17	7	1	1	1	0	0	4	2	1	0	0	17
	3	Cornalapa	2	2	0	4	1	1	0	0	0	0	2	0	0	0	0	4
	4	El Tejar	0	3	0	3	2	1	0	0	0	0	0	0	0	0	0	3
	5	Parramos	3	0	0	3	1	1	0	0	0	0	1	0	0	0	0	3
	6	Patzicá	4	3	0	7	5	0	0	0	0	0	2	0	0	0	0	7
	7	Patzún	5	4	0	9	4	1	1	1	0	0	2	0	0	0	0	9
	8	Pochuta	0	1	0	1	0	0	1	0	0	0	0	0	0	0	0	1
	9	San Andrés Itzapa	1	0	0	1	0	1	0	0	0	0	0	0	0	0	0	1
	10	San José Poaquil	2	3	0	5	5	0	0	0	0	0	0	0	0	0	0	5
	11	San Martín Jilotepeque	3	2	0	5	3	1	0	0	0	1	0	0	0	0	0	5
	12	Santa Apolonia	2	4	0	6	4	0	2	0	0	0	0	0	0	0	0	6
	13	Santa Cruz Balanyá	1	2	0	3	1	1	0	0	0	0	1	0	0	0	0	3
	14	Tecpán Guatemala	22	16	0	38	23	1	3	2	1	2	6	0	0	0	0	38
	15	Yepocapa	1	7	0	8	1	0	1	1	2	0	3	0	0	0	0	8
	16	Zaragoza	1	0	0	1	0	0	0	0	0	0	1	0	0	0	0	1
4		Chiquimula	147	133	0	280	158	54	16	14	4	2	20	3	6	3	0	280
	1	Camotán	20	30	0	50	28	7	1	4	1	1	3	1	1	3	0	50
	2	Chiquimula	31	21	0	52	32	9	2	1	1	0	6	1	0	0	0	52
	3	Concepción Las Minas	7	2	0	9	2	1	0	0	0	0	0	1	5	0	0	9
	4	Esquipulas	12	11	0	23	16	2	1	1	1	0	2	0	0	0	0	23
	5	Ipala	3	4	0	7	3	0	0	0	1	0	3	0	0	0	0	7
	6	Jacotán	60	52	0	112	59	30	10	7	0	1	5	0	0	0	0	112
	7	Olopa	7	8	0	15	11	4	0	0	0	0	0	0	0	0	0	15
	8	Quezaltepeque	2	2	0	4	2	0	0	1	0	0	1	0	0	0	0	4
	9	San José La Arada	0	1	0	1	1	0	0	0	0	0	0	0	0	0	0	1
	10	San Juan Ermita	5	2	0	7	4	1	2	0	0	0	0	0	0	0	0	7
5		El Progreso	18	20	0	38	20	6	3	1	1	2	5	0	0	0	0	38
	1	El Jicaro	4	1	0	5	0	1	1	0	1	0	2	0	0	0	0	5
	2	Guastatoya	3	0	0	3	2	0	1	0	0	0	0	0	0	0	0	3
	3	Marazán	0	1	0	1	1	0	0	0	0	0	0	0	0	0	0	1
	4	San Agustín Acasaguastlán	6	7	0	13	9	1	1	0	0	1	1	0	0	0	0	13
	5	San Antonio La Paz	1	5	0	6	2	2	0	0	0	0	2	0	0	0	0	6
	6	San Cristóbal Acasaguastlán	1	2	0	3	3	0	0	0	0	0	0	0	0	0	0	3
	7	Sanarate	3	4	0	7	3	2	0	1	0	1	0	0	0	0	0	7
6		Escuintla	158	149	0	307	120	42	21	26	18	17	50	11	1	1	0	307
	1	Escuintla	31	35	0	66	28	4	8	3	4	3	11	4	1	0	0	66
	2	Guanagazapa	4	3	0	7	4	1	0	0	0	0	1	1	0	0	0	7
	3	Itzapa	3	2	0	5	1	1	0	0	1	0	2	0	0	0	0	5
	4	La Democracia	8	3	0	11	3	3	1	1	0	0	3	0	0	0	0	11
	5	La Gomera	4	5	0	9	3	6	0	0	0	0	0	0	0	0	0	9
	6	Masagua	8	12	0	20	8	3	1	2	1	0	5	0	0	0	0	20
	7	Nueva Concepción	9	8	0	17	10	2	1	0	1	1	2	0	0	0	0	17
	8	Palín	7	10	0	17	9	2	1	4	0	0	0	1	0	0	0	17
	9	San José	8	10	0	18	12	1	1	0	2	0	2	0	0	0	0	18
	10	San Vicente Pacaya	3	2	0	5	1	1	0	0	0	1	0	2	0	0	0	5
	11	Santa Lucía Cotzumalguapa	43	40	0	83	26	13	4	8	6	6	17	2	0	1	0	83
	12	Sipacate	3	3	0	6	1	0	1	0	1	0	3	0	0	0	0	6
	13	Siquinalá	8	5	0	13	4	1	1	1	0	3	3	0	0	0	0	13
	14	Tiquisate	19	11	0	30	10	4	2	7	2	3	1	1	0	0	0	30

REGISTRO CENTRAL DE LAS PERSONAS
SEGUIMIENTO TEMÁTICO INSTITUCIONAL 2023
INSCRIPCIONES EXTEMPORÁNEAS DE NACIMIENTO REALIZADAS
MES REPORTADO: MARZO

D	M	Departamento / municipio	Sexo				Población beneficiada													Total
			Mujeres	Hombres	No definido	Total	Niñez							Juventud 14 a 30 años	Adultos 31 a 60 años	Tercera Edad 61 años en adelante	No definido			
							0	1	2	3	4	5	6 - 13							
7		Guatemala	344	324	0	668	370	77	46	33	17	22	81	20	0	2	0	668		
	1	Amatitlán	15	17	0	32	15	6	3	3	0	2	2	1	0	0	0	32		
	2	Chinaulta	10	5	0	15	8	4	0	0	0	0	2	1	0	0	0	15		
	3	Chuarancho	2	0	0	2	1	0	0	0	0	0	1	0	0	0	0	2		
	4	Frajanes	4	5	0	9	5	2	1	0	1	0	0	0	0	0	0	9		
	5	Guatemala	172	165	0	337	175	40	25	18	10	15	44	9	0	1	0	337		
	6	Mixco	20	29	0	49	21	6	5	2	0	1	11	3	0	0	0	49		
	7	Palencia	11	7	0	18	12	3	1	0	0	0	2	0	0	0	0	18		
	8	Petapa	9	7	0	16	12	0	2	1	0	0	1	0	0	0	0	16		
	9	San José Del Golfo	2	1	0	3	2	0	0	0	0	0	1	0	0	0	0	3		
	10	San José Pinula	3	8	0	11	9	0	0	0	0	0	1	1	0	0	0	11		
	11	San Juan Sacatepéquez	34	21	0	55	42	5	1	4	1	0	2	0	0	0	0	55		
	12	San Pedro Ayampuc	2	4	0	6	4	0	2	0	0	0	0	0	0	0	0	6		
	13	San Pedro Sacatepéquez	4	8	0	12	6	1	2	1	1	0	0	0	0	0	0	12		
	14	San Raymundo	4	3	0	7	4	0	0	0	1	1	0	2	0	0	0	7		
	15	Santa Catarina Pinula	7	8	0	15	5	3	1	2	0	0	4	0	0	0	0	15		
	16	Villa Canales	15	9	0	24	15	3	1	0	0	2	2	1	0	0	0	24		
	17	Villa Nueva	30	27	0	57	34	4	2	2	3	1	8	2	0	1	0	57		
8		Huehuetenango	476	451	0	927	589	97	61	32	14	20	68	18	10	18	0	927		
	1	Aguacatán	2	2	0	4	1	1	0	1	0	0	1	0	0	0	0	4		
	2	Barillas	118	117	0	235	166	29	23	5	0	5	5	0	0	2	0	235		
	3	Chiantla	39	25	0	64	38	7	1	4	4	1	8	0	1	0	0	64		
	4	Colotenango	4	10	0	14	12	1	0	0	0	0	0	0	1	0	0	14		
	5	Concepción Huista	12	9	0	21	16	2	1	0	0	1	1	0	0	0	0	21		
	6	Culico	9	18	0	27	15	3	3	0	1	0	2	3	0	0	0	27		
	7	Huehuetenango	14	10	0	24	11	3	2	2	1	1	2	1	0	1	0	24		
	8	Jacaltenango	9	9	0	18	14	2	0	0	0	0	0	1	1	0	0	18		
	9	La Democracia	20	17	0	37	19	3	4	1	0	1	5	1	0	3	0	37		
	10	La Libertad	7	11	0	18	5	1	1	0	1	0	5	4	1	0	0	18		
	11	Malacatancito	5	5	0	10	6	0	1	0	0	1	2	0	0	0	0	10		
	12	Nentón	28	27	0	55	31	4	4	1	1	1	4	4	3	2	0	55		
	13	Petátán	3	5	0	8	2	5	0	0	0	0	1	0	0	0	0	8		
	14	San Antonio Huista	2	4	0	6	2	0	0	0	0	1	0	1	0	2	0	6		
	15	San Gaspar Ich'ihil	5	2	0	7	2	3	0	1	0	1	0	0	0	0	0	7		
	16	San Idefonso Itzahuacán	14	20	0	34	29	1	1	1	0	0	0	0	1	1	0	34		
	17	San Juan Atitlán	0	1	0	1	0	1	0	0	0	0	0	0	0	0	0	1		
	18	San Juan Ixcay	4	7	0	11	6	2	0	0	0	0	3	0	0	0	0	11		
	19	San Mateo Ixtatán	53	42	0	95	68	9	3	4	1	0	6	0	1	3	0	95		
	20	San Miguel Acatán	4	8	0	12	3	1	1	1	1	0	3	1	1	0	0	12		
	21	San Pedro Necta	6	10	0	16	13	1	0	1	0	0	1	0	0	0	0	16		
	22	San Rafael La Independencia	4	1	0	5	5	0	0	0	0	0	0	0	0	0	0	5		
	23	San Rafael Péttal	5	2	0	7	3	0	3	0	0	0	1	0	0	0	0	7		
	24	San Sebastián Coatán	5	1	0	6	3	1	1	0	0	0	1	0	0	0	0	6		
	25	San Sebastián Huehuetenango	9	5	0	14	7	4	2	1	0	0	0	0	0	0	0	14		
	26	Santa Ana Huista	0	1	0	1	1	0	0	0	0	0	0	0	0	0	0	1		
	27	Santa Bárbara	8	6	0	14	9	1	1	0	0	1	2	0	0	0	0	14		
	28	Santa Eulalia	30	32	0	62	45	2	3	0	0	0	9	2	1	0	0	62		
	29	Santiago Chimaltenango	2	1	0	3	2	0	0	0	0	0	1	0	0	0	0	3		
	30	Soloma	45	35	0	80	43	9	5	8	4	6	5	0	0	0	0	80		
	31	Tectitán	2	4	0	6	4	0	1	0	0	0	0	0	0	1	0	6		
	32	Todos Santos Cuchumatán	4	3	0	7	5	1	0	1	0	0	0	0	0	0	0	7		
	33	Unión Cantinil	4	1	0	5	3	0	0	0	0	0	0	1	0	1	0	5		
9		Itzabal	179	166	0	345	212	46	19	7	8	10	35	4	2	2	0	345		
	1	El Estor	83	86	0	169	99	27	12	4	6	5	14	0	1	1	0	169		
	2	Livingston	37	29	0	66	45	12	4	0	1	1	2	0	1	0	0	66		
	3	Los Amates	17	15	0	32	23	2	0	1	1	2	3	0	0	0	0	32		
	4	Marales	24	28	0	52	24	5	3	1	0	1	13	4	0	1	0	52		
	5	Puerta Barrios	18	8	0	26	21	0	0	1	0	1	3	0	0	0	0	26		
10		Jalapa	35	41	0	76	37	10	3	2	5	2	17	0	0	0	0	76		
	1	Jalapa	15	19	0	34	16	5	1	0	2	0	10	0	0	0	0	34		
	2	Mataquescuintla	4	3	0	7	5	1	0	1	0	0	0	0	0	0	0	7		
	3	Manjás	2	4	0	6	1	1	1	0	0	0	3	0	0	0	0	6		
	4	San Carlos Alzatate	0	1	0	1	0	0	0	0	1	0	0	0	0	0	0	1		
	5	San Luis Jilotepeque	2	0	0	2	2	0	0	0	0	0	0	0	0	0	0	2		
	6	San Pedro Pinula	12	14	0	26	13	3	1	1	2	2	4	0	0	0	0	26		
11		Jutiapa	17	26	0	43	11	11	4	2	2	0	8	1	1	3	0	43		
	1	Asunción Mita	1	7	0	8	3	0	2	0	0	0	2	0	0	1	0	8		
	2	Afscatempa	0	1	0	1	1	0	0	0	0	0	0	0	0	0	0	1		
	3	Conguaco	1	2	0	3	0	0	0	0	0	0	3	0	0	0	0	3		
	4	El Progreso	2	0	0	2	0	1	0	0	0	0	1	0	0	0	0	2		
	5	Jalpatagua	1	1	0	2	1	0	0	0	0	0	0	1	0	0	0	2		
	6	Jerez	0	1	0	1	0	0	0	0	0	0	0	0	0	1	0	1		
	7	Jutiapa	7	6	0	13	3	7	1	1	0	0	0	0	1	0	0	13		
	8	Mayuta	5	4	0	9	2	1	1	1	1	0	2	1	0	0	0	9		
	9	Pasaco	0	2	0	2	0	2	0	0	0	0	0	0	0	0	0	2		
	10	Quesada	0	2	0	2	1	0	0	0	1	0	0	0	0	0	0	2		




**REGISTRO CENTRAL DE LAS PERSONAS
SEGUIMIENTO TEMÁTICO INSTITUCIONAL 2023
INSCRIPCIONES EXTEMPORÁNEAS DE NACIMIENTO REALIZADAS
MES REPORTADO: MARZO**

D	M	Departamento / municipio	Sexo				Edad											Total
			Mujeres	Hombres	No definido	Total	Niñez						Juventud 14 a 30 años	Adultos 31 a 60 años	Tercera Edad 61 años en adelante	No definido		
							0	1	2	3	4	5					6 - 13	
12		Petén	177	180	0	357	176	48	20	16	12	13	48	14	5	5	0	357
	1	Dolores	8	7	0	15	9	2	1	0	0	1	0	0	0	2	0	15
	2	El Chal	2	6	0	8	4	2	0	0	0	0	2	0	0	0	0	8
	3	Flores	6	7	0	13	6	2	1	1	1	0	2	0	0	0	0	13
	4	La Libertad	24	36	0	60	28	2	3	1	4	3	12	3	3	1	0	60
	5	Las Cruces	14	11	0	25	15	1	1	2	1	2	3	0	0	0	0	25
	6	Melchor De Mencos	10	13	0	23	9	1	2	0	3	0	5	2	0	1	0	23
	7	Poptún	27	9	0	36	26	4	2	2	0	1	0	0	0	1	0	36
	8	San Andrés	19	16	0	35	11	8	2	5	1	0	3	5	0	0	0	35
	9	San Benito	2	9	0	11	5	1	0	0	0	0	4	1	0	0	0	11
	10	San Francisco	8	4	0	12	3	2	0	1	0	1	4	1	0	0	0	12
	11	San José	1	1	0	2	0	1	0	0	0	0	1	0	0	0	0	2
	12	San Luis	20	21	0	41	22	12	4	1	1	1	0	0	0	0	0	41
	13	Santa Ana	4	2	0	6	4	0	0	0	0	0	0	0	2	0	0	6
	14	Sayaxché	32	38	0	70	34	10	4	3	1	4	12	2	0	0	0	70
13		Quetzaltenango	83	88	0	171	108	17	12	8	4	2	14	0	0	6	0	171
	1	Aimolonga	3	5	0	8	4	1	2	0	0	0	1	0	0	0	0	8
	2	Cajolá	1	1	0	2	0	1	0	0	0	0	1	0	0	0	0	2
	3	Cantel	5	6	0	11	8	0	0	1	0	1	1	0	0	0	0	11
	4	Coatepeque	25	26	0	51	32	8	3	2	1	0	5	0	0	0	0	51
	5	Colomba	5	2	0	7	2	3	0	0	0	0	1	0	0	1	0	7
	6	Concepción Chiquirichapa	1	2	0	3	2	0	0	0	0	1	0	0	0	0	0	3
	7	El Palmar	5	5	0	10	6	1	1	1	0	0	1	0	0	0	0	10
	8	Flores Costa Cuca	1	1	0	2	0	0	0	0	0	0	0	0	0	2	0	2
	9	Génova	3	12	0	15	9	0	2	0	1	0	1	0	0	2	0	15
	10	Huitán	1	0	0	1	0	0	0	0	0	0	0	0	0	1	0	1
	11	La Esperanza	0	3	0	3	2	0	0	1	0	0	0	0	0	0	0	3
	12	Olintepeque	5	3	0	8	7	0	0	0	0	0	1	0	0	0	0	8
	13	Palestina De Los Altos	1	0	0	1	1	0	0	0	0	0	0	0	0	0	0	1
	14	Quetzaltenango	15	10	0	25	18	1	4	0	2	0	0	0	0	0	0	25
	15	Salcajá	3	3	0	6	5	0	0	0	0	0	1	0	0	0	0	6
	16	San Carlos Sija	0	2	0	2	0	1	0	0	0	0	1	0	0	0	0	2
	17	San Francisco La Unión	1	2	0	3	2	0	0	1	0	0	0	0	0	0	0	3
	18	San Juan Ostuncalco	5	1	0	6	4	1	0	1	0	0	0	0	0	0	0	6
	19	San Martín Sacatepéquez	3	1	0	4	3	0	0	1	0	0	0	0	0	0	0	4
	20	San Mateo	0	1	0	1	1	0	0	0	0	0	0	0	0	0	0	1
	21	Sibilla	0	1	0	1	1	0	0	0	0	0	0	0	0	0	0	1
	22	Zunil	0	1	0	1	1	0	0	0	0	0	0	0	0	0	0	1
14		Quiché	387	391	0	778	512	101	38	25	13	16	62	4	1	6	0	778
	1	Canilá	3	1	0	4	3	1	0	0	0	0	0	0	0	0	0	4
	2	Chajul	10	18	0	28	20	6	1	0	0	0	1	0	0	0	0	28
	3	Chicamán	9	8	0	17	10	4	2	0	0	0	1	0	0	0	0	17
	4	Chiché	12	4	0	16	13	1	0	1	0	0	1	0	0	0	0	16
	5	Chichicastenango	48	43	0	91	73	9	4	2	1	0	2	0	0	0	0	91
	6	Chinique	2	4	0	6	3	1	2	0	0	0	0	0	0	0	0	6
	7	Cunén	13	13	0	26	11	1	3	2	0	0	8	0	1	0	0	26
	8	Ixcán	76	73	0	149	114	15	1	2	4	2	10	1	0	0	0	149
	9	Joyabaj	18	14	0	32	23	2	2	1	1	2	0	1	0	0	0	32
	10	Nebaj	16	22	0	38	29	3	3	0	0	1	2	0	0	0	0	38
	11	Pachalum	2	3	0	5	4	1	0	0	0	0	0	0	0	0	0	5
	12	Patzún	3	3	0	6	5	1	0	0	0	0	0	0	0	0	0	6
	13	Sacapulas	35	35	0	70	50	9	0	3	0	2	5	0	0	1	0	70
	14	San Andrés Sajcabajá	7	3	0	10	9	0	0	0	0	0	1	0	0	0	0	10
	15	San Antonio Itotenango	21	33	0	54	23	4	9	4	2	3	8	0	0	1	0	54
	16	San Bartolomé Jacatecango	5	7	0	12	7	3	0	0	0	0	0	0	0	2	0	12
	17	San Juan Cetzal	18	21	0	39	24	10	3	1	1	0	0	0	0	0	0	39
	18	San Pedro Jacopillas	15	17	0	32	8	8	1	4	0	4	7	0	0	0	0	32
	19	Santa Cruz Del Quiché	27	26	0	53	24	6	4	2	3	1	12	1	0	0	0	53
	20	Uspantán	43	40	0	83	54	15	3	3	1	1	4	0	0	2	0	83
	21	Zuculpa	4	3	0	7	5	1	0	0	0	0	1	0	0	0	0	7
15		Retalhuleu	41	43	0	84	36	12	10	0	3	4	14	4	0	1	0	84
	1	Champerico	3	4	0	7	5	0	0	0	1	0	0	1	0	0	0	7
	2	El Asintal	4	2	0	6	2	0	1	0	1	0	1	0	0	1	0	6
	3	Nuevo San Carlos	1	2	0	3	3	0	0	0	0	0	0	0	0	0	0	3
	4	Retalhuleu	14	15	0	29	11	5	5	0	0	1	6	1	0	0	0	29
	5	San Andrés Villa Seca	7	11	0	18	9	2	3	0	0	2	2	0	0	0	0	18
	6	San Felipe	4	3	0	7	2	1	0	0	1	0	1	2	0	0	0	7
	7	San Martín Zapotitlán	2	1	0	3	1	1	0	0	0	0	1	0	0	0	0	3
	8	San Sebastián	4	3	0	7	0	3	1	0	0	1	2	0	0	0	0	7
	9	Santa Cruz Mulud	2	2	0	4	3	0	0	0	0	0	1	0	0	0	0	4

REGISTRO CENTRAL DE LAS PERSONAS
 SEGUIMIENTO TEMÁTICO INSTITUCIONAL 2023
 INSCRIPCIONES EXTEMPORÁNEAS DE NACIMIENTO REALIZADAS
 MES REPORTADO: MARZO

D	M	Departamento / municipio	Sexo				Población beneficiada											Total	
			Mujeres	Hombres	No definido	Total	Niños							Juventud 14 a 30 años	Adultos 31 a 60 años	Tercera Edad 61 años en adelante	No definido		
							0	1	2	3	4	5	6 - 13						
16		Sacatepéquez	37	35	0	72	45	8	5	3	2	2	6	0	1	0	0	0	72
1		Aiotenango	1	3	0	4	2	2	0	0	0	0	0	0	0	0	0	0	4
2		Antigua Guatemala	7	11	0	18	9	3	1	3	0	1	1	0	0	0	0	0	18
3		Ciudad Vieja	5	1	0	6	2	1	0	0	1	0	1	0	0	0	0	0	6
4		Jocotenango	0	1	0	1	1	0	0	0	0	0	0	0	0	0	0	0	1
5		Magdalena Milpas Altas	1	0	0	1	1	0	0	0	0	0	0	0	0	0	0	0	1
6		Pastores	1	2	0	3	3	0	0	0	0	0	0	0	0	0	0	0	3
7		San Antonio Aguas Calientes	2	4	0	6	3	1	1	0	0	0	1	0	0	0	0	0	6
8		San Bartolomé Milpas Altas	0	2	0	2	1	0	0	0	0	0	1	0	0	0	0	0	2
9		San Lucas Sacatepéquez	3	1	0	4	2	1	1	0	0	0	0	0	0	0	0	0	4
10		San Miguel Dueñas	1	0	0	1	1	0	0	0	0	0	0	0	0	0	0	0	1
11		Santa Lucía Milpas Altas	1	2	0	3	3	0	0	0	0	0	0	0	0	0	0	0	3
12		Santa María De Jesús	8	6	0	14	10	0	1	0	1	1	1	0	0	0	0	0	14
13		Santiago Sacatepéquez	5	1	0	6	5	0	1	0	0	0	0	0	0	0	0	0	6
14		Santo Domingo Xenacoj	1	1	0	2	1	0	0	0	0	0	1	0	0	0	0	0	2
15		Sumpango	1	0	0	1	1	0	0	0	0	0	0	0	0	0	0	0	1
17		San Marcos	363	338	0	701	336	106	54	35	27	24	95	10	4	10	0	701	
1		Ayutla	8	5	0	13	4	2	1	1	0	1	4	0	0	0	0	0	13
2		Catarina	5	2	0	7	2	2	0	0	0	0	1	0	1	1	0	0	7
3		Comitancillo	3	7	0	10	8	0	0	1	0	0	1	0	0	0	0	0	10
4		Concepción Tutuapa	93	95	0	188	84	35	21	15	7	5	19	2	0	0	0	0	188
5		El Quetzal	2	0	0	2	2	0	0	0	0	0	0	0	0	0	0	0	2
6		El Rodeo	3	2	0	5	2	0	0	0	0	0	1	0	0	2	0	0	5
7		El Tumbador	7	5	0	12	7	1	0	1	0	0	3	0	0	0	0	0	12
8		Esquipulas Palo Gordo	2	0	0	2	2	0	0	0	0	0	0	0	0	0	0	0	2
9		Ixchigudá	2	0	0	2	1	0	0	1	0	0	0	0	0	0	0	0	2
10		La Blanca	9	11	0	20	9	2	2	0	2	0	5	0	0	0	0	0	20
11		La Reforma	2	1	0	3	1	1	1	0	0	0	0	0	0	0	0	0	3
12		Malacatán	57	38	0	95	27	12	6	4	6	6	22	5	1	6	0	0	95
13		Nuevo Progreso	8	3	0	11	5	1	0	0	0	1	4	0	0	0	0	0	11
14		Ocós	2	4	0	6	5	0	1	0	0	0	0	0	0	0	0	0	6
15		Pajapita	2	2	0	4	3	0	0	0	0	0	1	0	0	0	0	0	4
16		Río Blanco	1	0	0	1	0	0	1	0	0	0	0	0	0	0	0	0	1
17		San Antonio Sacatepéquez	1	5	0	6	4	0	0	0	1	0	1	0	0	0	0	0	6
18		San Cristóbal Cucho	0	1	0	1	0	1	0	0	0	0	0	0	0	0	0	0	1
19		San José Ojetenam	7	14	0	21	16	2	0	1	0	0	2	0	0	0	0	0	21
20		San Marcos	7	7	0	14	8	2	0	0	1	2	1	0	0	0	0	0	14
21		San Miguel Itahuacán	24	12	0	36	29	3	2	0	0	0	2	0	0	0	0	0	36
22		San Pablo	12	6	0	18	10	0	1	2	0	1	3	0	1	0	0	0	18
23		San Pedro Sacatepéquez	5	8	0	13	8	0	0	0	0	0	4	1	0	0	0	0	13
24		San Rafael Pie De La Cuesta	1	2	0	3	1	2	0	0	0	0	0	0	0	0	0	0	3
25		Sibinal	8	11	0	19	14	3	2	0	0	0	0	0	0	0	0	0	19
26		Sipacapa	4	3	0	7	6	0	0	0	0	0	1	0	0	0	0	0	7
27		Tacaná	51	62	0	113	42	27	10	9	7	5	13	0	0	0	0	0	113
28		Tajumulco	35	27	0	62	34	8	5	0	3	2	6	2	1	1	0	0	62
29		Tejutiá	2	5	0	7	2	2	1	0	0	1	1	0	0	0	0	0	7
18		Santa Rosa	21	20	0	41	17	4	3	2	4	3	5	2	0	1	0	41	
1		Barberena	1	1	0	2	2	0	0	0	0	0	0	0	0	0	0	0	2
2		Casillas	3	0	0	3	2	1	0	0	0	0	0	0	0	0	0	0	3
3		Chiquimulilla	5	7	0	12	5	0	1	0	1	1	3	0	0	1	0	0	12
4		Cuilapa	1	3	0	4	2	1	1	0	0	0	0	0	0	0	0	0	4
5		Guatacapán	1	2	0	3	2	0	0	0	1	0	0	0	0	0	0	0	3
6		Nueva Santa Rosa	1	1	0	2	0	1	0	0	0	1	0	0	0	0	0	0	2
7		Pueblo Nuevo Viñales	1	1	0	2	1	0	0	1	0	0	0	0	0	0	0	0	2
8		Santa Cruz Naranjo	1	0	0	1	0	0	0	0	0	0	1	0	0	0	0	0	1
9		Taxisco	7	5	0	12	3	1	1	1	2	1	2	1	0	0	0	0	12
19		Solalá	65	65	0	130	88	7	11	3	5	1	9	3	1	2	0	130	
1		Concepción	1	2	0	3	1	1	1	0	0	0	0	0	0	0	0	0	3
2		Nahualá	12	12	0	24	9	1	3	0	2	1	4	2	1	1	0	0	24
3		Panojachel	0	1	0	1	1	0	0	0	0	0	0	0	0	0	0	0	1
4		San Andrés Semetabaj	3	1	0	4	2	1	1	0	0	0	0	0	0	0	0	0	4
5		San Antonio Palopó	0	2	0	2	2	0	0	0	0	0	0	0	0	0	0	0	2
6		San José Chacayá	0	1	0	1	1	0	0	0	0	0	0	0	0	0	0	0	1
7		San Juan La Laguna	1	1	0	2	2	0	0	0	0	0	0	0	0	0	0	0	2
8		San Lucas Tolimán	4	7	0	11	8	0	0	0	0	0	3	0	0	0	0	0	11
9		San Marcos La Laguna	1	2	0	3	1	1	0	1	0	0	0	0	0	0	0	0	3
10		San Pablo La Laguna	1	1	0	2	1	0	1	0	0	0	0	0	0	0	0	0	2
11		San Pedro La Laguna	1	2	0	3	1	0	1	0	1	0	0	0	0	0	0	0	3
12		Santa Catarina Itahuacán	6	10	0	16	12	1	0	0	0	0	1	1	0	1	0	0	16
13		Santa Catarina Palopó	1	0	0	1	1	0	0	0	0	0	0	0	0	0	0	0	1
14		Santa Clara La Laguna	2	2	0	4	4	0	0	0	0	0	0	0	0	0	0	0	4
15		Santa Lucía Utatlán	0	1	0	1	1	0	0	0	0	0	0	0	0	0	0	0	1
16		Santa María Visitación	1	0	0	1	1	0	0	0	0	0	0	0	0	0	0	0	1
17		Santiago Atitlán	13	11	0	24	19	1	1	1	1	0	1	0	0	0	0	0	24
18		Solalá	18	9	0	27	21	1	3	1	1	0	0	0	0	0	0	0	27





REGISTRO CENTRAL DE LAS PERSONAS
SEGUIMIENTO TEMÁTICO INSTITUCIONAL 2023
INSCRIPCIONES EXTEMPORÁNEAS DE NACIMIENTO REALIZADAS
MES REPORTADO: MARZO

D	M	Departamento / municipio	Sexo				Población beneficiada											Total
			Mujeres	Hombres	No definido	Total	Niños							Juventud 14 a 30 años	Adultos 31 a 60 años	Tercera Edad 61 años en adelante	No definido	
							0	1	2	3	4	5	6 - 13					
20		Suchitepéquez	105	119	0	224	105	39	21	9	10	3	23	4	5	5	0	224
	1	Chicacao	34	27	0	61	31	10	11	3	2	0	2	0	1	1	0	61
	2	Cuyotenango	5	12	0	17	8	3	1	0	2	0	2	1	0	0	0	17
	3	Mazatenango	15	25	0	40	19	10	3	1	3	0	4	0	0	0	0	40
	4	Patulul	5	7	0	12	7	2	1	0	1	1	0	0	0	0	0	12
	5	Pueblo Nuevo	1	1	0	2	1	1	0	0	0	0	0	0	0	0	0	2
	6	Río Bravo	1	4	0	5	0	2	0	1	0	0	2	0	0	0	0	5
	7	Samayac	4	2	0	6	3	1	0	0	0	0	1	0	0	1	0	6
	8	San Antonio Suchitepéquez	12	12	0	24	10	1	2	2	1	1	7	0	0	0	0	24
	9	San Bernardino	0	1	0	1	0	0	0	0	0	0	1	0	0	0	0	1
	10	San Francisco Zapotitlán	4	5	0	9	1	1	1	0	0	0	3	3	0	0	0	9
	11	San Gabriel	1	0	0	1	0	0	0	0	1	0	0	0	0	0	0	1
	12	San José El Ídolo	2	2	0	4	3	0	0	0	0	0	0	0	1	0	0	4
	13	San José La Máquina	8	4	0	12	6	3	0	0	0	0	2	1	0	0	0	12
	14	San Juan Bautista	1	1	0	2	0	0	0	0	0	0	2	0	0	0	0	2
	15	San Lorenzo	0	4	0	4	2	1	0	1	0	0	0	0	0	0	0	4
	16	San Miguel Panán	0	2	0	2	2	0	0	0	0	0	0	0	0	0	0	2
	17	San Pablo Jacopilas	0	2	0	2	1	0	0	1	0	0	0	0	0	0	0	2
	18	Santa Bárbara	8	6	0	14	7	4	2	0	0	1	0	0	0	0	0	14
	19	Santa Domingo Suchitepéquez	3	1	0	4	2	0	0	0	0	0	0	0	2	0	0	4
	20	Santa Tomás La Unión	1	0	0	1	1	0	0	0	0	0	0	0	0	0	0	1
	21	Zunilita	0	1	0	1	1	0	0	0	0	0	0	0	0	0	0	1
21		Totonicapán	146	152	0	298	153	53	26	7	14	7	30	5	1	2	0	298
	1	Mamastenango	41	54	0	95	43	18	10	3	6	3	10	1	0	1	0	95
	2	San Andrés Xecul	2	2	0	4	4	0	0	0	0	0	0	0	0	0	0	4
	3	San Bartolo Aguas Calientes	2	6	0	8	3	3	0	1	0	1	0	0	0	0	0	8
	4	San Cristóbal Totonicapán	6	3	0	9	3	2	0	0	0	1	3	0	0	0	0	9
	5	San Francisco El Alto	7	12	0	19	7	5	1	0	1	1	3	0	0	1	0	19
	6	Santa Lucía La Reforma	18	16	0	34	20	6	2	1	2	0	3	0	0	0	0	34
	7	Santa María Chiquimula	34	26	0	60	20	14	6	2	3	0	10	4	1	0	0	60
	8	Totonicapán	36	33	0	69	53	5	7	0	2	1	1	0	0	0	0	69
22		Zacapa	63	64	0	127	76	9	10	2	4	7	13	6	0	0	0	127
	1	Cabañas	3	3	0	6	4	2	0	0	0	0	0	0	0	0	0	6
	2	Estanzeola	1	1	0	2	2	0	0	0	0	0	0	0	0	0	0	2
	3	Gualán	22	24	0	46	21	2	5	1	1	4	8	4	0	0	0	46
	4	Huité	4	3	0	7	7	0	0	0	0	0	0	0	0	0	0	7
	5	La Unión	19	13	0	32	25	3	0	0	1	2	1	0	0	0	0	32
	6	Río Hondo	2	1	0	3	2	0	0	0	0	0	0	1	0	0	0	3
	7	San Diego	2	0	0	2	0	0	0	0	0	0	2	0	0	0	0	2
	8	San Jorge	0	1	0	1	0	0	0	0	0	0	0	1	0	0	0	1
	9	Teculután	2	1	0	3	2	0	0	0	1	0	0	0	0	0	0	3
	10	Zacapa	8	17	0	25	13	2	5	1	1	1	2	0	0	0	0	25


RENAP
 Lic. Rolando Palán Hernández
 Supervisor de Centro de Costos
 Registro Central de las Personas


RENAP
 Msc. Luis Raúl Hernández Sandoval
 Subdirector Administrativo Registral
 Registro Central de las Personas
 Sede del RENAP, Guatemala, Guatemala


RENAP
 Caren Guzmán Sagastume
 Registrador Central de las Personas
 Registro Central de las Personas
 SEDE DEL RENAP, Guatemala, Guatemala
 Firma y sello de la máxima autoridad de la dependencia

ANEXO VII

**REGISTRO CENTRAL DE LAS PERSONAS
CERTIFICACIONES DE HECHOS Y ACTOS REGISTRALES EMITIDAS
DESGLSDE POR PAÍS, DEPARTAMENTO Y MUNICIPIO
AÑO 2023**

P	D	M	País/Departamento / municipio	Enero	Febrero	Marzo	Abril	Mayo	Junio	Julio	Agosto	Septiembre	Octubre	Noviembre	Diciembre	Total
			Total general	549 681	501 043	475 862	0	0	0	0	0	0	0	0	0	1,524,586
1			ESPAÑA	35	31	34	0	0	0	0	0	0	0	0	0	102
			Madrid, Atocha	35	31	34	0	0	0	0	0	0	0	0	0	102
2			ESTADOS UNIDOS DE AMÉRICA	8,415	8,088	7,554	0	0	0	0	0	0	0	0	0	24,057
			Atlanta, Georgia	496	417	624	0	0	0	0	0	0	0	0	0	1,537
			Chicago, Illinois	478	419	450	0	0	0	0	0	0	0	0	0	1,347
			Denver, Colorado	106	106	117	0	0	0	0	0	0	0	0	0	329
			Houston, Texas	297	380	555	0	0	0	0	0	0	0	0	0	1,232
			Dallas, Texas	77	171	301	0	0	0	0	0	0	0	0	0	549
			Los Angeles	1,364	1,483	1,549	0	0	0	0	0	0	0	0	0	4,396
			Maryland	1,379	1,458	1,766	0	0	0	0	0	0	0	0	0	4,603
			Miami, Florida	436	375	434	0	0	0	0	0	0	0	0	0	1,245
			Lake Worth Beach, Palm Beach, Florida	442	478	553	0	0	0	0	0	0	0	0	0	1,473
			New York	699	127	137	0	0	0	0	0	0	0	0	0	963
			Phoenix, Arizona	312	298	392	0	0	0	0	0	0	0	0	0	1,002
			Philadelphia, Pennsylvania	744	762	825	0	0	0	0	0	0	0	0	0	2,331
			San Francisco, California	285	349	294	0	0	0	0	0	0	0	0	0	928
			Providence	155	120	197	0	0	0	0	0	0	0	0	0	472
			Seattle, Washington	279	266	348	0	0	0	0	0	0	0	0	0	893
			Raleigh, Carolina del Norte	398	456	544	0	0	0	0	0	0	0	0	0	1,398
			San Bernardino, California	466	423	468	0	0	0	0	0	0	0	0	0	1,359
3			REPÚBLICA DE GUATEMALA	541,231	492,924	464,272	0	0	0	0	0	0	0	0	0	1,500,427
1			Alta Verapaz	30,209	31,166	27,913	0	0	0	0	0	0	0	0	0	89,288
			Chahal	1,486	1,797	1,649	0	0	0	0	0	0	0	0	0	4,932
			Chisc	862	1,107	1,944	0	0	0	0	0	0	0	0	0	3,913
			Cobán	2,437	2,732	2,198	0	0	0	0	0	0	0	0	0	7,367
			Fray Bartolomé De Las Casas	4,522	3,447	2,963	0	0	0	0	0	0	0	0	0	10,932
			Lanquín	2,101	2,055	1,862	0	0	0	0	0	0	0	0	0	6,018
			Panabá	1,060	1,145	963	0	0	0	0	0	0	0	0	0	3,168
			Raxuná	1,122	1,376	1,244	0	0	0	0	0	0	0	0	0	3,742
			San Cristóbal Verapaz	1,222	1,552	1,293	0	0	0	0	0	0	0	0	0	4,067
			San Juan Chamelco	2,355	2,156	1,902	0	0	0	0	0	0	0	0	0	6,413
			San Miguel Tucurú	2,082	2,181	1,806	0	0	0	0	0	0	0	0	0	6,069
			San Pedro Carchá	3,879	3,752	2,397	0	0	0	0	0	0	0	0	0	10,428
			Santa Catalina La Tinta	1,173	1,310	1,425	0	0	0	0	0	0	0	0	0	3,908
			Santa Cruz Verapaz	1,395	1,364	1,379	0	0	0	0	0	0	0	0	0	4,168
			Santa María Cahabón	1,009	1,158	1,128	0	0	0	0	0	0	0	0	0	3,295
			Senohá	1,782	1,676	1,482	0	0	0	0	0	0	0	0	0	4,940
			Tactic	574	999	630	0	0	0	0	0	0	0	0	0	2,203
			Tamohú	1,148	1,329	1,048	0	0	0	0	0	0	0	0	0	3,525
2			Baja Verapaz	12,818	12,434	10,588	0	0	0	0	0	0	0	0	0	35,842
			Cubulucá	1,644	2,079	1,449	0	0	0	0	0	0	0	0	0	5,172
			Granados	557	516	535	0	0	0	0	0	0	0	0	0	1,608
			Puruha	444	600	471	0	0	0	0	0	0	0	0	0	1,515
			Rabinal	1,847	2,356	1,901	0	0	0	0	0	0	0	0	0	6,104
			Salamá	2,168	2,224	2,083	0	0	0	0	0	0	0	0	0	6,475
			San Jerónimo	3,931	3,183	2,679	0	0	0	0	0	0	0	0	0	9,793
			San Miguel Chicaj	670	522	494	0	0	0	0	0	0	0	0	0	1,686
			Santa Cruz El Chól	1,557	956	976	0	0	0	0	0	0	0	0	0	3,489
3			Chimaltenango	27,574	24,848	18,555	0	0	0	0	0	0	0	0	0	70,977
			Acatenango	1,039	742	585	0	0	0	0	0	0	0	0	0	2,366
			Chimaltenango	5,552	4,373	4,208	0	0	0	0	0	0	0	0	0	14,133
			El Tejar	2,350	2,174	1,250	0	0	0	0	0	0	0	0	0	5,774
			Panamos	993	940	771	0	0	0	0	0	0	0	0	0	2,704
			Patzún	1,185	1,056	743	0	0	0	0	0	0	0	0	0	2,984
			Patzún	1,209	1,123	1,041	0	0	0	0	0	0	0	0	0	3,373
			Pochuta	2,369	2,652	1,434	0	0	0	0	0	0	0	0	0	6,455
			San Andrés Itzapa	401	366	306	0	0	0	0	0	0	0	0	0	1,073
			San José Poaquil	1,255	1,078	791	0	0	0	0	0	0	0	0	0	3,124
			San Juan Comaiapa	1,629	1,035	720	0	0	0	0	0	0	0	0	0	3,384
			San Martín Jilotepeque	2,645	2,748	1,772	0	0	0	0	0	0	0	0	0	7,165
			San Pedro Yepocapa	835	695	631	0	0	0	0	0	0	0	0	0	2,161
			Santa Apolonia	589	858	395	0	0	0	0	0	0	0	0	0	1,822
			Santa Cruz Balanyá	3,304	2,954	2,246	0	0	0	0	0	0	0	0	0	8,504
			Tecpán Guatemala	998	1,048	882	0	0	0	0	0	0	0	0	0	2,928
			Tzucucuz	1,221	1,025	785	0	0	0	0	0	0	0	0	0	3,027
4			Chiquimula	14,802	13,745	12,912	0	0	0	0	0	0	0	0	0	41,471
			Camalán	2,116	2,889	1,934	0	0	0	0	0	0	0	0	0	6,839
			Chiquimula	4,014	2,779	3,200	0	0	0	0	0	0	0	0	0	9,993
			Concepción Las Minas	618	504	659	0	0	0	0	0	0	0	0	0	1,781
			Esquipulas	1,386	1,448	1,443	0	0	0	0	0	0	0	0	0	4,297
			Itz'at	965	912	1,124	0	0	0	0	0	0	0	0	0	3,001
			Jocotán	1,331	1,136	1,033	0	0	0	0	0	0	0	0	0	3,500
			Olopa	966	1,473	1,027	0	0	0	0	0	0	0	0	0	3,466
			Quezaltepeque	1,469	998	889	0	0	0	0	0	0	0	0	0	3,356
			San Jacinto	495	480	500	0	0	0	0	0	0	0	0	0	1,475
			San José La Arada	493	476	416	0	0	0	0	0	0	0	0	0	1,385
			San Juan Ermita	949	670	767	0	0	0	0	0	0	0	0	0	2,386
5			El Progreso	9,111	7,120	4,994	0	0	0	0	0	0	0	0	0	23,225
			El Jicaro	902	522	479	0	0	0	0	0	0	0	0	0	1,903
			Guastatoya	2,489	2,435	2,081	0	0	0	0	0	0	0	0	0	7,005
			Morazán	844	541	374	0	0	0	0	0	0	0	0	0	1,759
			San Agustín Acaaguastlán	1,296	1,268	1,321	0	0	0	0	0	0	0	0	0	3,885
			San Antonio La Paz	591	399	359	0	0	0	0	0	0	0	0	0	1,349
			San Cristóbal Acaaguastlán	603	215											

**REGISTRO CENTRAL DE LAS PERSONAS
 CERTIFICACIONES DE HECHOS Y ACTOS REGISTRALES EMITIDAS
 DESGLOSE POR PAÍS, DEPARTAMENTO Y MUNICIPIO
 AÑO 2023**

P	D	M	País/Departamento / municipio	Enero	Febrero	Mazo	Abril	Mayo	Junio	Julio	Agosto	Sepiembre	Octubre	Noviembre	Diciembre	Total
7			Guatemala	18,404	28,123	77,448	0	0	0	0	0	0	0	0	0	253,977
	1		Amatitlán	4,574	3,787	3,977	0	0	0	0	0	0	0	0	0	12,338
	2		Cihuatlán	2,499	2,350	2,590	0	0	0	0	0	0	0	0	0	7,439
	3		Chuarancho	966	634	449	0	0	0	0	0	0	0	0	0	2,049
	4		Frailes	1,663	1,279	1,227	0	0	0	0	0	0	0	0	0	4,169
	5		Guatemala	55,844	44,319	44,799	0	0	0	0	0	0	0	0	0	144,962
	6		Mixco	2,773	2,280	2,279	0	0	0	0	0	0	0	0	0	7,332
	7		Palencia	2,076	1,458	1,303	0	0	0	0	0	0	0	0	0	4,837
	8		San José Del Golfo	2,377	1,929	1,835	0	0	0	0	0	0	0	0	0	6,141
	9		San José Pinula	734	857	594	0	0	0	0	0	0	0	0	0	2,185
	10		San Juan Sacatepéquez	3,369	2,638	2,409	0	0	0	0	0	0	0	0	0	8,416
	11		San Miguel Petapa	5,243	2,916	3,439	0	0	0	0	0	0	0	0	0	11,598
	12		San Pedro Avampuc	929	679	588	0	0	0	0	0	0	0	0	0	2,196
	13		San Pedro Sacatepéquez	2,059	1,586	1,187	0	0	0	0	0	0	0	0	0	4,832
	14		San Raymundo	1,705	2,142	1,653	0	0	0	0	0	0	0	0	0	5,500
	15		Santa Catarina Pinula	2,083	2,048	1,529	0	0	0	0	0	0	0	0	0	5,660
	16		Villa Canales	3,120	2,156	2,264	0	0	0	0	0	0	0	0	0	7,540
	17		Villa Nueva	6,392	5,065	5,376	0	0	0	0	0	0	0	0	0	16,783
8			Huehuetenango	38,711	37,585	38,180	0	0	0	0	0	0	0	0	0	116,484
	1		Azuacatán	1,932	1,764	1,542	0	0	0	0	0	0	0	0	0	5,238
	2		Chiantla	2,648	2,783	2,536	0	0	0	0	0	0	0	0	0	7,967
	3		Colotenango	1,937	1,847	2,262	0	0	0	0	0	0	0	0	0	5,846
	4		Concepción Huista	926	985	1,038	0	0	0	0	0	0	0	0	0	2,949
	5		Culico	583	853	577	0	0	0	0	0	0	0	0	0	2,013
	6		Huehuetenango	1,902	2,130	2,001	0	0	0	0	0	0	0	0	0	6,033
	7		Jacaltenango	3,927	3,366	3,118	0	0	0	0	0	0	0	0	0	10,411
	8		La Democracia	1,675	1,390	1,382	0	0	0	0	0	0	0	0	0	4,447
	9		La Libertad	1,871	2,000	1,939	0	0	0	0	0	0	0	0	0	5,813
	10		Malacatán	1,191	1,109	1,124	0	0	0	0	0	0	0	0	0	3,424
	11		Nenitán	834	781	696	0	0	0	0	0	0	0	0	0	2,313
	12		Petalán	1,165	1,420	1,628	0	0	0	0	0	0	0	0	0	4,213
	13		San Antonio Huista	245	305	261	0	0	0	0	0	0	0	0	0	811
	14		San Gaspar Ichil	732	963	754	0	0	0	0	0	0	0	0	0	2,449
	15		San Isidro Ahuacatán	424	617	619	0	0	0	0	0	0	0	0	0	1,660
	16		San Juan Atitlán	1,213	1,500	1,229	0	0	0	0	0	0	0	0	0	3,942
	17		San Juan Ixcay	769	991	826	0	0	0	0	0	0	0	0	0	2,586
	18		San Mateo Ixtatán	1,136	1,511	1,481	0	0	0	0	0	0	0	0	0	4,128
	19		San Miguel Acatán	1,067	1,327	1,082	0	0	0	0	0	0	0	0	0	3,476
	20		San Pedro Necta	1,035	1,111	848	0	0	0	0	0	0	0	0	0	2,994
	21		San Pedro Soloma	1,212	1,035	1,159	0	0	0	0	0	0	0	0	0	3,406
	22		San Rafael La Independencia	715	606	740	0	0	0	0	0	0	0	0	0	2,061
	23		San Rafael Petzaj	366	449	481	0	0	0	0	0	0	0	0	0	1,296
	24		San Sebastián Coatán	727	704	807	0	0	0	0	0	0	0	0	0	2,238
	25		San Sebastián Huehuetenango	1,028	1,226	1,252	0	0	0	0	0	0	0	0	0	3,506
	26		Santa Ana Huista	481	509	495	0	0	0	0	0	0	0	0	0	1,485
	27		Santa Bárbara	1,969	1,221	924	0	0	0	0	0	0	0	0	0	4,114
	28		Santa Cruz Barrios	1,402	1,224	1,331	0	0	0	0	0	0	0	0	0	3,957
	29		Santa Eulalia	368	411	706	0	0	0	0	0	0	0	0	0	1,485
	30		Santiago Chimaltenango	1,249	1,212	1,158	0	0	0	0	0	0	0	0	0	3,619
	31		Tecitlán	358	486	643	0	0	0	0	0	0	0	0	0	1,487
	32		Todos Santos Cuchumatán	1,052	1,041	1,038	0	0	0	0	0	0	0	0	0	3,131
	33		Unión Central	580	705	701	0	0	0	0	0	0	0	0	0	1,986
9			Izabal	11,447	9,974	10,493	0	0	0	0	0	0	0	0	0	31,916
	1		B Estor	2,159	2,443	2,343	0	0	0	0	0	0	0	0	0	6,945
	2		Livingston	2,605	2,303	2,699	0	0	0	0	0	0	0	0	0	7,607
	3		Los Amoles	1,319	1,017	1,145	0	0	0	0	0	0	0	0	0	3,481
	4		Morales	2,978	2,250	2,334	0	0	0	0	0	0	0	0	0	7,562
	5		Puerto Barrios	2,386	1,963	1,922	0	0	0	0	0	0	0	0	0	6,271
10			Jalapa	11,432	12,440	11,750	0	0	0	0	0	0	0	0	0	35,442
	1		Jalapa	5,561	5,460	5,250	0	0	0	0	0	0	0	0	0	16,271
	2		Mataquecuinta	1,234	1,680	1,393	0	0	0	0	0	0	0	0	0	4,307
	3		Manjás	1,528	1,295	1,302	0	0	0	0	0	0	0	0	0	4,125
	4		San Carlos Alzatate	843	1,275	883	0	0	0	0	0	0	0	0	0	3,001
	5		San Luis Jilotepeque	939	1,031	1,122	0	0	0	0	0	0	0	0	0	3,092
	6		San Manuel Chaparrón	305	546	512	0	0	0	0	0	0	0	0	0	1,363
	7		San Pedro Pinula	1,022	1,173	1,288	0	0	0	0	0	0	0	0	0	3,483
11			Jutiapa	22,449	17,558	17,241	0	0	0	0	0	0	0	0	0	57,248
	1		Agua Blanca	992	670	721	0	0	0	0	0	0	0	0	0	2,383
	2		Asunción Milla	2,284	1,510	1,572	0	0	0	0	0	0	0	0	0	5,366
	3		Atecatempa	1,029	771	686	0	0	0	0	0	0	0	0	0	2,466
	4		Comapa	1,043	825	1,318	0	0	0	0	0	0	0	0	0	3,206
	5		Conguaco	849	945	755	0	0	0	0	0	0	0	0	0	2,549
	6		El Adelanto	349	299	241	0	0	0	0	0	0	0	0	0	889
	7		El Progreso	2,038	1,707	1,559	0	0	0	0	0	0	0	0	0	5,304
	8		Jajpatagua	1,382	956	868	0	0	0	0	0	0	0	0	0	3,206
	9		Jerez	670	317	389	0	0	0	0	0	0	0	0	0	1,376
	10		Jutiapa	5,049	4,430	4,083	0	0	0	0	0	0	0	0	0	13,562
	11		Moyuta	2,047	1,580	1,345	0	0	0	0	0	0	0	0	0	4,972
	12		Pasaco	435	403	329	0	0	0	0	0	0	0	0	0	1,167
	13		Quezada	1,006	745	1,047	0	0	0	0	0	0	0	0	0	2,798
	14		San José Acatempa	681	452	476	0	0	0	0	0	0	0	0	0	1,609
	15		Santa Catalina Mila	1,307	1,086	1,007	0	0	0	0	0	0	0	0	0	3,400
	16		Yupiltepeque	867	549	529	0	0	0	0	0	0	0	0	0	1,945
	17		Zapotitlán	421	313	416	0	0	0	0	0	0	0	0	0	1,150
12			patén													

**REGISTRO CENTRAL DE LAS PERSONAS
 CERTIFICACIONES DE HECHOS Y ACTOS REGISTRALES EMITIDAS
 DESGLOSE POR PAÍS, DEPARTAMENTO Y MUNICIPIO
 AÑO 2023**

P	D	M	País/Departamento / municipio	Enero	Febrero	Mazo	Abril	Mayo	Junio	Julio	Agosto	Septiembre	Octubre	Noviembre	Diciembre	Total
33			Guatemala	34,184	31,245	31,570	0	0	0	0	0	0	0	0	0	96,999
1			Amatenango	571	543	605	0	0	0	0	0	0	0	0	0	1,719
2			Cabranán	1,407	975	753	0	0	0	0	0	0	0	0	0	3,135
3			Cajalá	861	1,081	872	0	0	0	0	0	0	0	0	0	2,814
4			Cantel	1,325	1,014	871	0	0	0	0	0	0	0	0	0	3,210
5			Catatepeque	4,233	3,908	3,360	0	0	0	0	0	0	0	0	0	11,501
6			Colomba	1,176	1,347	1,276	0	0	0	0	0	0	0	0	0	3,799
7			Concepción Chiquirichapa	1,035	983	849	0	0	0	0	0	0	0	0	0	2,867
8			El Palmar	1,059	763	756	0	0	0	0	0	0	0	0	0	2,578
9			Rosés Costa Cuca	933	901	956	0	0	0	0	0	0	0	0	0	2,790
10			Génova	1,105	980	1,119	0	0	0	0	0	0	0	0	0	3,204
11			Huitán	550	651	476	0	0	0	0	0	0	0	0	0	1,677
12			La Esperanza	1,455	935	1,277	0	0	0	0	0	0	0	0	0	3,667
13			Olintepeque	906	741	813	0	0	0	0	0	0	0	0	0	2,460
14			Ostuncalca	1,056	1,111	1,061	0	0	0	0	0	0	0	0	0	3,228
15			Patetina De Los Altos	8,085	6,935	8,310	0	0	0	0	0	0	0	0	0	23,330
16			Quezaltenango	1,368	981	1,008	0	0	0	0	0	0	0	0	0	3,357
17			Salcá	1,452	1,430	1,601	0	0	0	0	0	0	0	0	0	4,483
18			San Carlos Sija	488	543	620	0	0	0	0	0	0	0	0	0	1,651
19			San Francisco La Unión	1,574	1,944	1,519	0	0	0	0	0	0	0	0	0	3,037
20			San Martín Sacatepéquez	1,167	1,095	937	0	0	0	0	0	0	0	0	0	3,219
21			San Mateo	721	660	931	0	0	0	0	0	0	0	0	0	2,312
22			San Miguel Sigüla	529	660	526	0	0	0	0	0	0	0	0	0	1,715
23			Sibilia	555	633	591	0	0	0	0	0	0	0	0	0	1,779
24			Zunil	553	431	483	0	0	0	0	0	0	0	0	0	1,467
14			Quiché	35,546	27,020	30,377	0	0	0	0	0	0	0	0	0	94,937
1			Canitla	1,050	864	690	0	0	0	0	0	0	0	0	0	2,604
2			Chajul	1,426	1,098	1,445	0	0	0	0	0	0	0	0	0	3,949
3			Chicamán	1,486	936	1,118	0	0	0	0	0	0	0	0	0	3,540
4			Chiché	2,167	673	903	0	0	0	0	0	0	0	0	0	3,743
5			Chichicastenango	2,700	2,172	2,243	0	0	0	0	0	0	0	0	0	7,135
6			Chiniqué	569	438	545	0	0	0	0	0	0	0	0	0	1,552
7			Cunén	1,173	993	1,149	0	0	0	0	0	0	0	0	0	3,335
8			Escón	3,952	3,361	3,271	0	0	0	0	0	0	0	0	0	10,584
9			Jajabá	2,948	2,584	2,832	0	0	0	0	0	0	0	0	0	8,364
10			Nebaj	2,156	2,329	2,204	0	0	0	0	0	0	0	0	0	6,689
11			Pochulúm	981	759	739	0	0	0	0	0	0	0	0	0	2,479
12			Patzún	541	576	633	0	0	0	0	0	0	0	0	0	1,750
13			Sacapulas	1,420	1,312	1,232	0	0	0	0	0	0	0	0	0	3,964
14			San Andrés Sojobajá	1,548	1,153	999	0	0	0	0	0	0	0	0	0	3,700
15			San Antonio Itotenango	665	721	861	0	0	0	0	0	0	0	0	0	2,247
16			San Bartolomé Jucaltenango	412	387	332	0	0	0	0	0	0	0	0	0	1,131
17			San Juan Cotzal	1,110	886	985	0	0	0	0	0	0	0	0	0	2,981
18			San Pedro Jacopilas	917	656	668	0	0	0	0	0	0	0	0	0	2,241
19			Santa Cruz Del Quiché	4,219	3,289	3,471	0	0	0	0	0	0	0	0	0	10,979
20			Uspantán	2,587	2,499	2,621	0	0	0	0	0	0	0	0	0	7,707
21			Zacubabá	1,533	1,334	1,396	0	0	0	0	0	0	0	0	0	4,263
15			Retalhuleu	13,572	11,702	11,249	0	0	0	0	0	0	0	0	0	36,542
1			Champarico	1,342	1,134	1,088	0	0	0	0	0	0	0	0	0	3,564
2			El Asintal	964	931	895	0	0	0	0	0	0	0	0	0	2,590
3			Nuevo San Carlos	1,451	1,018	1,136	0	0	0	0	0	0	0	0	0	3,605
4			Retalhuleu	4,808	4,386	4,208	0	0	0	0	0	0	0	0	0	13,422
5			San Andrés Villa Seca	1,809	1,527	1,348	0	0	0	0	0	0	0	0	0	4,684
6			San Felipe Retalhuleu	852	622	894	0	0	0	0	0	0	0	0	0	2,368
7			San Martín Zapotitlán	986	579	549	0	0	0	0	0	0	0	0	0	2,114
8			San Sebastián	967	1,014	893	0	0	0	0	0	0	0	0	0	2,874
9			Santa Cruz Mulujá	393	491	438	0	0	0	0	0	0	0	0	0	1,322
16			Sacatepéquez	16,171	12,393	11,105	0	0	0	0	0	0	0	0	0	39,469
1			Antigua Guatemala	1,046	955	810	0	0	0	0	0	0	0	0	0	2,811
2			Ciudad Vieja	3,267	2,433	2,067	0	0	0	0	0	0	0	0	0	7,767
3			Jacaltenango	1,312	1,047	889	0	0	0	0	0	0	0	0	0	3,248
4			Magdalena Milpas Altas	670	462	448	0	0	0	0	0	0	0	0	0	1,580
5			Pastores	664	511	426	0	0	0	0	0	0	0	0	0	1,601
6			San Antonio Aguas Calientes	533	380	381	0	0	0	0	0	0	0	0	0	1,294
7			San Bartolomé Milpas Altas	586	338	364	0	0	0	0	0	0	0	0	0	1,488
8			San Juan Aaltenango	538	292	354	0	0	0	0	0	0	0	0	0	1,184
9			San Lucas Sacatepéquez	1,338	1,020	1,000	0	0	0	0	0	0	0	0	0	3,378
10			San Miguel Dueñas	639	525	367	0	0	0	0	0	0	0	0	0	1,531
11			Santa Catalina Apazapaná	274	280	203	0	0	0	0	0	0	0	0	0	757
12			Santa Lucía Milpas Altas	1,048	888	703	0	0	0	0	0	0	0	0	0	2,639
13			Santa María De Jesús	812	542	523	0	0	0	0	0	0	0	0	0	1,877
14			Santiago Sacatepéquez	1,270	991	936	0	0	0	0	0	0	0	0	0	3,197
15			Santo Domingo Xenacoj	852	413	481	0	0	0	0	0	0	0	0	0	1,746
16			Tuzulután	1,322	1,114	1,133	0	0	0	0	0	0	0	0	0	3,571
17			San Marcos	42,511	46,494	42,827	0	0	0	0	0	0	0	0	0	131,914
1			Ayulá	1,568	1,298	1,443	0	0	0	0	0	0	0	0	0	4,309
2			Catalina	1,659	1,582	1,354	0	0	0	0	0	0	0	0	0	4,595
3			Comitanillo	2,349	2,851	2,522	0	0	0	0	0	0	0	0	0	7,722
4			Concepción Tutucupá	1,965	2,135	1,849	0	0	0	0	0	0	0	0	0	5,949
5			El Quetzal	832	702	688	0	0	0	0	0	0	0	0	0	2,222
6			El Tumbador	924	461	607	0	0	0	0	0	0	0	0	0	1,992
7			Equipulmas Palo Gordo	1,077	1,292	970	0	0	0	0	0	0	0	0	0	3,339
8			Ischiguan	721	920	865	0	0	0	0	0	0	0	0	0	2,506
9			La Blanca	1,078	1,198	1,445	0	0	0	0	0	0	0	0	0	3,721
10			La Reforma	1,497	1,570	1,563	0	0	0							

REGISTRO CENTRAL DE LAS PERSONAS
CERTIFICACIONES DE HECHOS Y ACTOS REGISTRALES EMITIDAS
DESGLASE POR PAÍS, DEPARTAMENTO Y MUNICIPIO
AÑO 2023

P	D	M	País/Departamento / municipio	Enero	Febrero	Marzo	Abril	Mayo	Junio	Julio	Agosto	Septiembre	Octubre	Noviembre	Diciembre	Total
18			Santa Rosa	16,012	13,492	12,511	0	0	0	0	0	0	0	0	0	43,215
	1		Barberena	2,420	1,947	1,764	0	0	0	0	0	0	0	0	0	6,131
	2		Castillos	604	524	763	0	0	0	0	0	0	0	0	0	1,891
	3		Chiquimula	1,934	1,556	1,543	0	0	0	0	0	0	0	0	0	5,053
	4		Cuilapa	2,243	2,148	2,360	0	0	0	0	0	0	0	0	0	6,751
	5		Guazacapán	936	608	604	0	0	0	0	0	0	0	0	0	2,168
	6		Nueva Santa Rosa	2,026	1,542	1,401	0	0	0	0	0	0	0	0	0	4,969
	7		Orotario	793	564	664	0	0	0	0	0	0	0	0	0	2,021
	8		Pueblo Nuevo Viñas	776	792	713	0	0	0	0	0	0	0	0	0	2,281
	9		San Juan Tecuaco	357	406	404	0	0	0	0	0	0	0	0	0	1,167
	10		San Rafael Las Flores	491	587	521	0	0	0	0	0	0	0	0	0	1,599
	11		Santa Cruz Naranja	484	538	568	0	0	0	0	0	0	0	0	0	1,590
	12		Santa María Ixhuatán	747	868	849	0	0	0	0	0	0	0	0	0	2,464
	13		Santa Rosa De Lima	1,082	735	592	0	0	0	0	0	0	0	0	0	2,409
	14		Taxisco	1,099	857	765	0	0	0	0	0	0	0	0	0	2,721
19			Solalá	12,274	13,733	11,345	0	0	0	0	0	0	0	0	0	37,352
	1		Concepción	238	260	174	0	0	0	0	0	0	0	0	0	672
	2		Hanabá	1,626	1,968	1,509	0	0	0	0	0	0	0	0	0	5,103
	3		Panajachel	707	624	747	0	0	0	0	0	0	0	0	0	2,078
	4		San Andrés Semetabaj	649	674	534	0	0	0	0	0	0	0	0	0	1,857
	5		San Antonio Palopá	215	290	273	0	0	0	0	0	0	0	0	0	778
	6		San José Chacayán	246	351	272	0	0	0	0	0	0	0	0	0	1,047
	7		San Lucas Tolimán	335	430	371	0	0	0	0	0	0	0	0	0	1,056
	8		San Marcos La Laguna	804	1,000	766	0	0	0	0	0	0	0	0	0	2,570
	9		San Pablo La Laguna	223	151	210	0	0	0	0	0	0	0	0	0	584
	10		San Pedro La Laguna	180	369	321	0	0	0	0	0	0	0	0	0	870
	11		San Felipe La Laguna	532	554	335	0	0	0	0	0	0	0	0	0	1,423
	12		Santa Catalina Xohualucán	981	1,261	1,117	0	0	0	0	0	0	0	0	0	3,359
	13		Santa Catalina Palopá	145	128	151	0	0	0	0	0	0	0	0	0	424
	14		Santa Clara La Laguna	629	830	549	0	0	0	0	0	0	0	0	0	2,008
	15		Santa Cruz La Laguna	151	171	165	0	0	0	0	0	0	0	0	0	487
	16		Santa Lucía Utatlán	862	697	610	0	0	0	0	0	0	0	0	0	2,169
	17		Santa María Villalón	138	219	175	0	0	0	0	0	0	0	0	0	532
	18		Santiago Atitlán	722	871	678	0	0	0	0	0	0	0	0	0	2,271
	19		Solalá	2,891	2,703	2,488	0	0	0	0	0	0	0	0	0	8,082
20			Suchitepéquez	26,172	21,737	20,314	0	0	0	0	0	0	0	0	0	67,223
	1		Chicacao	1,607	1,792	1,530	0	0	0	0	0	0	0	0	0	4,929
	2		Cuyotenango	1,171	1,238	970	0	0	0	0	0	0	0	0	0	3,379
	3		Mazatenango	4,039	3,242	3,283	0	0	0	0	0	0	0	0	0	10,564
	4		Patulul	1,909	1,468	1,225	0	0	0	0	0	0	0	0	0	4,602
	5		Pueblo Nuevo	388	431	309	0	0	0	0	0	0	0	0	0	1,128
	6		Río Bravo	1,027	746	710	0	0	0	0	0	0	0	0	0	2,483
	7		Samayac	1,283	1,276	1,280	0	0	0	0	0	0	0	0	0	3,839
	8		San Antonio Suchitepéquez	2,097	1,831	1,697	0	0	0	0	0	0	0	0	0	5,625
	9		San Bernardino	970	789	805	0	0	0	0	0	0	0	0	0	2,564
	10		San Francisco Zapatlán	1,424	1,124	903	0	0	0	0	0	0	0	0	0	3,451
	11		San Gabriel	565	608	530	0	0	0	0	0	0	0	0	0	1,703
	12		San José El Tólo	638	522	666	0	0	0	0	0	0	0	0	0	1,826
	13		San José La Máquina	1,253	1,024	931	0	0	0	0	0	0	0	0	0	3,208
	14		San Juan Bautista	617	533	472	0	0	0	0	0	0	0	0	0	1,622
	15		San Lorenzo	721	704	672	0	0	0	0	0	0	0	0	0	2,097
	16		San Miguel Panón	632	432	442	0	0	0	0	0	0	0	0	0	1,506
	17		San Pablo Jacopías	773	826	841	0	0	0	0	0	0	0	0	0	2,440
	18		Santa Bárbara	997	722	716	0	0	0	0	0	0	0	0	0	2,435
	19		Santo Domingo Suchitepéquez	1,363	838	856	0	0	0	0	0	0	0	0	0	3,057
	20		Santo Tomás La Unión	1,267	1,141	1,130	0	0	0	0	0	0	0	0	0	3,538
	21		Zunil	431	450	346	0	0	0	0	0	0	0	0	0	1,227
21			Totonicapán	12,208	13,334	14,714	0	0	0	0	0	0	0	0	0	40,336
	1		Mamaitenango	2,463	2,591	4,741	0	0	0	0	0	0	0	0	0	9,795
	2		San Andrés Xecul	1,074	1,349	1,481	0	0	0	0	0	0	0	0	0	3,904
	3		San Bartolo	538	603	744	0	0	0	0	0	0	0	0	0	1,885
	4		San Cristóbal Totonicapán	1,203	1,228	1,130	0	0	0	0	0	0	0	0	0	3,561
	5		San Francisco El Alto	1,766	2,085	1,450	0	0	0	0	0	0	0	0	0	5,301
	6		Santa Lucía La Reforma	250	497	461	0	0	0	0	0	0	0	0	0	1,208
	7		Santa María Chiquimula	878	1,322	1,290	0	0	0	0	0	0	0	0	0	3,490
	8		Totonicapán	4,036	3,459	3,497	0	0	0	0	0	0	0	0	0	11,192
22			Zacapa	12,143	9,775	8,415	0	0	0	0	0	0	0	0	0	30,753
	1		Cabañas	529	571	462	0	0	0	0	0	0	0	0	0	1,562
	2		Estanzuela	792	742	604	0	0	0	0	0	0	0	0	0	2,138
	3		Guastón	1,442	1,233	1,182	0	0	0	0	0	0	0	0	0	3,857
	4		Huité	390	322	347	0	0	0	0	0	0	0	0	0	1,059
	5		La Unión	943	1,252	769	0	0	0	0	0	0	0	0	0	2,964
	6		Río Hondo	678	386	392	0	0	0	0	0	0	0	0	0	1,456
	7		San Diego	482	447	417	0	0	0	0	0	0	0	0	0	1,346
	8		San Jorge	775	508	470	0	0	0	0	0	0	0	0	0	1,753
	9		Teculután	1,582	1,320	1,271	0	0	0	0	0	0	0	0	0	4,173
	10		Usulután	973	520	513	0	0	0	0	0	0	0	0	0	2,006
	11		Zacapa	3,577	2,674	2,186	0	0	0	0	0	0	0	0	0	8,439

RENAP
Registro Nacional de las Personas
Lic. Edgar Rolando Zalán Hernández
Supervisor de Centro de Costos
Registro Central de las Personas

RENAP
Registro Nacional de las Personas
Msc. Luis Raúl Hernández Sandoval
Subdirector Administrativo Registral
Registro Central de las Personas
Sede del RENAP, Guatemala, Guatemala

RENAP
Registro Nacional de las Personas
Caren Ofilia Guzman Sagastume
Registradora Central de las Personas
Firma y sello de la máxima autoridad de la Registraduría
Registro Central de las Personas
SEDE DEL RENAP, Guatemala, Guatemala

ANEXO VIII

REGISTRO CENTRAL DE LAS PERSONAS
CERTIFICACIONES DE HECHOS Y ACTOS REGISTRALES EMITIDAS EN LA REPÚBLICA DE GUATEMALA Y CONSULADOS
DESGLOSE POR EVENTO
AÑO 2023


Evento	Enero	Febrero	Marzo	Abril	Mayo	Junio	Julio	Agosto	Septiembre	Octubre	Noviembre	Diciembre	Total
Total general	549,681	501,043	475,862	0	0	0	0	0	0	0	0	0	1,526,586
Extranjero													
1 NACIMIENTOS	8,450	8,119	9,590	0	0	0	0	0	0	0	0	0	26,159
República de Guatemala													
1 Certificaciones de Inscripción de Nacimiento	472,523	435,033	403,892	0	0	0	0	0	0	0	0	0	1,311,448
2 Certificaciones del Documento Personal de Identificación -DPI-	9,133	7,556	7,947	0	0	0	0	0	0	0	0	0	24,636
3 Constancia registral	11,673	9,608	9,294	0	0	0	0	0	0	0	0	0	30,575
4 Copia Certificada del Asiento de Libro	991	873	1,011	0	0	0	0	0	0	0	0	0	2,875
5 Constancia negativa	810	901	990	0	0	0	0	0	0	0	0	0	2,701
6 Certificaciones de Inscripción de Extranjero Domiciliado	381	457	523	0	0	0	0	0	0	0	0	0	1,361
7 Constancia de negativa de emisión del Documento Personal de Identificación DPI	17	5	9	0	0	0	0	0	0	0	0	0	31
8 Certificación de las demás inscripciones registrales	45,672	38,474	42,579	0	0	0	0	0	0	0	0	0	126,725
9 Otros	31	17	27	0	0	0	0	0	0	0	0	0	75





 Lic. Edgar Palanco Balán Hernández
 Supervisor de Centro de Costos
 Registro Central de las Personas




 Msc. Luis Raúl Hernández Sandoval
 Subdirector Administrativo Registral
 Registro Central de las Personas
 Sede del RENAP, Guatemala, Guatemala




 Caren Ortilia Guzmán Sagastume
 Registrador Central de las Personas
 Registro Central de las Personas
 Firma y Sello de la máxima autoridad de la dependencia
 SEDE DEL RENAP, Guatemala

ANEXO IX

**REGISTRO CENTRAL DE LAS PERSONAS
CERTIFICACIONES DE HECHOS Y ACTOS REGISTRALES EMITIDAS POR LA VÍA ELECTRÓNICA
DESGLOSE POR EVENTO
AÑO 2023**

Evento	Enero	Febrero	Marzo	Abril	Mayo	Junio	Julio	Agosto	Septiembre	Octubre	Noviembre	Diciembre	Total
Total general	204.248	184.404	179.324	0	0	0	0	0	0	0	0	0	569.976
1 Certificación de Adopción de Sistema	2	4	1	0	0	0	0	0	0	0	0	0	7
2 Certificación de Adopción de Libro	2	0	1	0	0	0	0	0	0	0	0	0	3
3 Certificación de Cambio de Régimen Matrimonial de Sistema	1	0	1	0	0	0	0	0	0	0	0	0	2
4 Certificación de Capitulaciones Matrimoniales de Sistema	5	1	10	0	0	0	0	0	0	0	0	0	16
5 Certificación de Extranjero Domiciliado	62	54	77	0	0	0	0	0	0	0	0	0	193
6 Certificación de Identificación de Tercero o Notoriedad de Sistema	3	6	7	0	0	0	0	0	0	0	0	0	16
7 Certificación de la Inscripción de Cambio de Nombre del Libro Digitada en el SIRECI	0	0	1	0	0	0	0	0	0	0	0	0	1
8 Certificación de la Inscripción de Cambio de Nombre que Consta en el SIRECI	23	20	22	0	0	0	0	0	0	0	0	0	65
9 Certificación de la Inscripción de Divorcio del Libro digitada en el SIRECI	2	3	2	0	0	0	0	0	0	0	0	0	7
10 Certificación de la inscripción de Divorcio que consta en el SIRECI	180	174	183	0	0	0	0	0	0	0	0	0	537
11 Certificación de la inscripción de Guatemalteco de Origen del Libro digitada en el SIRECI	19	20	30	0	0	0	0	0	0	0	0	0	69
12 Certificación de la inscripción de Guatemalteco de Origen que consta en SIRECI	16	15	23	0	0	0	0	0	0	0	0	0	54
13 Certificación de la inscripción de Guatemalteco Naturalizado del Libro digitada en el SIRECI	18	14	20	0	0	0	0	0	0	0	0	0	52
14 Certificación de la inscripción de Guatemalteco Naturalizado que consta en el SIRECI	9	12	6	0	0	0	0	0	0	0	0	0	27
15 Certificación de la inscripción de Identificación de Persona del Libro Digitada en el SIRECI	1	0	0	0	0	0	0	0	0	0	0	0	1
16 Certificación de la inscripción de Identificación de Persona que Consta en el SIRECI	30	47	51	0	0	0	0	0	0	0	0	0	148
17 Certificación de la inscripción de Reconocimiento del Libro Digitada en el SIRECI	0	0	0	0	0	0	0	0	0	0	0	0	0
18 Certificación de la inscripción de Reconocimiento que Consta en el SIRECI	6	4	5	0	0	0	0	0	0	0	0	0	15
19 Certificación de la inscripción de Unión de Hecho que Consta en el SIRECI	22	36	34	0	0	0	0	0	0	0	0	0	92
20 Certificación de la inscripción de Unión de Hecho del Libro Digitada en el SIRECI	2	1	4	0	0	0	0	0	0	0	0	0	7
21 Certificación de Matrimonio de Sistema	4.874	4.443	4.551	0	0	0	0	0	0	0	0	0	13.868
22 Certificado de Defunción de Sistema	4.528	4.152	5.050	0	0	0	0	0	0	0	0	0	13.730
23 Certificado de Dpi	1.868	1.572	1.886	0	0	0	0	0	0	0	0	0	5.346
24 Certificado de Nacimiento de Libro	124.360	108.288	106.785	0	0	0	0	0	0	0	0	0	339.433
25 Certificado de Nacimiento de Sistema	67.776	63.132	58.037	0	0	0	0	0	0	0	0	0	188.945
26 Certificado Defunción de Libro	403	418	585	0	0	0	0	0	0	0	0	0	1.406
27 Certificado Matrimonio de Libro	1.194	1.170	1.190	0	0	0	0	0	0	0	0	0	3.554
28 Partida de Nacimiento	773	792	734	0	0	0	0	0	0	0	0	0	2.299
29 Certificación de la inscripción de declaración de interdicción que Consta en el SIRECI	1	2	1	0	0	0	0	0	0	0	0	0	4
30 Certificación de la inscripción de Tutela que Consta en el SIRECI	0	2	0	0	0	0	0	0	0	0	0	0	2
31 Certificación Homónimo	23	20	24	0	0	0	0	0	0	0	0	0	67
32 Certificación de la inscripción de Matrimonio que Consta en el SIRECI	2	2	1	0	0	0	0	0	0	0	0	0	5
33 Certificación de Rectificación de Partida de Sistema	1	0	2	0	0	0	0	0	0	0	0	0	3

1 
Lic. Edgar Fabian Salán Hernández
Supervisor de Centro de Costos
Registro Central de las Personas


Msc. Luis Raúl Hernández Sandoval
Subdirector Administrativo Registral
Registro Central de las Personas
Sede del RENAP, Guatemala, Guatemala

2 
Caren Ortilia Guzmán Sagastume
Registrador Central de las Personas
Registro Central de las Personas
SEDE DEL RENAP, Guatemala, Guatemala

REGISTRO CENTRAL DE LAS PERSONAS
Subdirección Administrativa Registral

Guatemala, 03 de mayo de 2023
Oficio No. RCP-SA-196-2023

Licenciada
Mónica Reneé Recinos Casanova
Director de Gestión y Control Interno en Funciones
Registro Nacional de las Personas -RENAP-
Su Despacho

Licenciada Recinos Casanova:

Respetuosamente nos dirigimos a usted en seguimiento al **MEMORÁNDUM DGCI-SPFI-DPP-001-2023** de fecha 5 de enero de 2023, con asunto **INFORMES DE EJECUCIÓN DE METAS FÍSICAS INSTITUCIONALES 2023 Y REGISTROS EN EL SISTEMA INFORMÁTICO DE GESTIÓN -SIGES-**, por medio del cual se trasladó la calendarización para el registro en SIGES y la entrega de informes de metas físicas institucionales del 2023, a la Dirección de Gestión y Control Interno.

Asimismo, de conformidad al artículo 14 del Decreto número 54-2022 del Congreso de la República de Guatemala, Ley del Presupuesto General de Ingresos y Egresos del Estado para el ejercicio fiscal dos mil veintitrés, que establece dentro de otros que, las entidades descentralizadas y autónomas deberán continuar con la implementación de los Módulos del PpR para el presente ejercicio fiscal, por lo que, en el Sistema Informático de Gestión -SIGES- a través del Módulo "Ejecución por Resultados", Sub Módulo de "Ejecución Centro de Costos", cada centro de costo deberá realizar por producto y subproducto los registros correspondientes a:

- a) Programación cuatrimestral de metas físicas institucionales (en estado solicitado).
- b) Reprogramación de metas físicas institucionales (en estado solicitado).
- c) Ejecución mensual de metas físicas institucionales (en estado aprobado).

En cumplimiento a lo anterior, nos permitimos remitir los siguientes documentos:

1. Comprobante generado en el Sistema Informático de Gestión -SIGES- (R00817586.rpt) en su estado **APROBADO**, correspondiente a la Ejecución de Metas Físicas Institucionales del mes de abril 2023. **(Anexo I)**
2. Informe de seguimiento temático institucional de "Inscripciones de hechos y actos registrales, realizadas". **(Anexo II)**
3. Informe de seguimiento temático institucional por municipio de inscripciones de hechos y actos registrales realizadas. **(Anexo III)**
4. Desglose de inscripciones de hechos y actos registrales por tipo de evento. **(Anexo IV)**



5. Desglose temático por municipio de inscripciones de nacimiento realizadas. **(Anexo V)**
6. Desglose temático por municipio de inscripciones extemporáneas de nacimiento realizadas. **(Anexo VI)**
7. Desglose de certificaciones por país, departamento y municipio. **(Anexo VII)**
8. Desglose de certificaciones por evento emitidas en oficinas del RENAP y consulados. **(Anexo VIII)**
9. Desglose de certificaciones por evento emitidas por la vía electrónica. **(Anexo IX)**

Sin otro particular, nos suscribimos.

Atentamente,


Lic. Edgar Rolando Batón Hernández
Supervisor de Centro de Costos
Registro Central de las Personas


Msc. Luis Raúl Hernández Sandoval
Subdirector Administrativo Registral
Registro Central de las Personas
Sede del RENAP, Guatemala, Guatemala

Vo.Bo.


Karen Orfilla Guzmán Sagastume
Registrador Central de las Personas
Registro Central de las Personas
SEJUP DEL RENAP, Guatemala, Guatemala


C.C. Archivo
CGS/LRHS/erbh

ANEXO I

SISTEMA DE GESTION SIGES	Comprobante de Ejecución de Metas de Productos y Subproductos	PAGINA : 1 DE 2 FECHA : 3/05/2023 HORA : 14:56.04 REPORTE: R00817586.rpt
-------------------------------------	---	---


CÓDIGO	DENOMINACIÓN ENTIDAD - UNIDAD EJECUTORA - CENTRO DE COSTO		
11140066-0-17899	Registro de la Población guatemalteca		
Clase de registro	EJE	Original No.	<input type="text" value="0"/> Cuatrimestre <input type="text" value="1"/>
Clase modificación	<input checked="" type="checkbox"/> NOR <input type="checkbox"/> X <input type="text" value="RTO"/>	Comprobante No.	<input type="text" value="4"/> Mes <input type="text" value="Abril"/>


PG-SPG-PY-ACT-OB	R-P-SP Subprod.	Descripción de Producto y Subproducto	Cantidad / Valor	Unidad de Medida
11-0-0-1-0	001-001	Dirección y Coordinación	1.00	Documento
11-0-0-1-0	001-001-0004	Dirección y Coordinación	1.00	Documento
11-0-0-3-0	001-004	Certificaciones de hechos y actos registrales, emitidas	408,330.00	Documento

Observaciones: EJECUCIÓN DE METAS FÍSICAS CORRESPONDIENTE AL MES DE ABRIL

Dispongase la emisión y el registro de esta operación:

APROBADO


Sr. Edgar Polanco
 Supervisor de Centro de Costos
 Registro Central de las Personas


Sr. Luis Raúl Sánchez
 Subdirector Administrativo Registral
 Registro Central de las Personas


RENAP
 Registro Central de las Personas
 FIRMA O SELLO

SISTEMA DE GESTION SIGES	Comprobante de Ejecución de Metas de Productos y Subproductos	PAGINA : 2 DE 2 FECHA : 3/05/2023 HORA : 14:56.04 REPORTE: R00817586.rpt
---------------------------------	---	---

CÓDIGO	DENOMINACIÓN ENTIDAD - UNIDAD EJECUTORA - CENTRO DE COSTO			
11140066-0-17899	Registro de la Población guatemalteca			
Clase de registro	EJE	Original No.	0	Cuatrimestre
Clase modificación	NOR <input checked="" type="checkbox"/> X <input type="checkbox"/> RTO <input type="checkbox"/>	Comprobante No.	4	Mes
				Abril

PG-SPG-PY-ACT-OB	R-P-SP Subprod.	Descripción de Producto y Subproducto	Cantidad / Valor	Unidad de Medida
------------------	-----------------	---------------------------------------	------------------	------------------


11-0-0-3-0	001-004-0001	Certificaciones de hechos y actos registrales, emitidas	408,330.00	Documento
11-0-0-2-0	001-002	Inscripciones de hechos y actos registrales, realizadas	44,451.00	Registro
11-0-0-2-0	001-002-0002	Inscripciones de hechos y actos registrales, realizadas	44,451.00	Registro


Observaciones: EJECUCIÓN DE METAS FÍSICAS CORRESPONDIENTE AL MES DE ABRIL

Dispongase la emisión y el registro de esta operación:

APROBADO

1 
 Lic. Edgar Bolandé Batán Hernández
 Supervisor de Centro de Costos
 Registro Central de Personas


 Msc. Luis Raúl Martínez Sandoval
 Subdirector Administrativo Registro
 Registro Central de las Personas
 SIGENAP, Guatemala, Guatemala


 C. Aren Ortíz Guzmán Sagastume
 Registrador Central de Personas
 Registro Central de las Personas
 EDE DEL REGISTRO
 FIRMA O SELLO

ANEXO II

REGISTRO CENTRAL DE LAS PERSONAS
INFORME DE SEGUIMIENTO TEMÁTICO INSTITUCIONAL 2023
MES REPORTADO: ABRIL


No.	Meta	Meta				Sexo				Población beneficiada														
		Unidad de medida	Meta inicial	Meta vigente	Meta ejecutada	Mujeres	Hombres	No definido	Total	Edad			Pueblo											
										0 - 2	3 - 5	6 - 13	Jovenesud 14 - 30 años	Adultos 31 - 40 años	Tercera Edad 41 años en adelante	No definido	Total	Mayo	Xinca	Ga'kuna	Mestizos/ Ladinos	No Indican	Total	
2	Inscripciones de hechos y actos registrales realizados.	Registro	635,952	635,952	44,451	18,080	25,788	583	44,451	27,677	753	751	4,936	5,195	4,639	500	44,451	2,388	32	3	8,221	33,807	44,451	
2.1	Inscripciones de hechos y actos registrales realizados.	Registro	635,952	635,952	44,451	18,080	25,788	583	44,451	27,677	753	751	4,936	5,195	4,639	500	44,451	2,388	32	3	8,221	33,807	44,451	
	Objetivos																							
	Resultados alcanzados		1																					
			2																					
	Obstáculos encontrados		1																					
			2																					
	Observaciones																							




Asc. Luis Raúl Hernández Sandoval
 Subdirector Administrativo Registral
 Registro Central de las Personas
 RENAP, Guatemala, Guatemala



Lic. Edgar Colando Balón Hernández
 Supervisor de Centro de Cosjos
 Registro Central de las Personas



Lic. Karen Orfila Gómez Sagastume
 Registrador Central de las Personas
 SEDE DEL RENAP, Guatemala, Guatemala

ANEXO III

**REGISTRO CENTRAL DE LAS PERSONAS
SEGUIMIENTO TEMÁTICO INSTITUCIONAL 2023
INSCRIPCIONES DE HECHOS Y ACTOS REGISTRALES REALIZADAS
MES REPORTADO: ABRIL**

D	M	Departamento / municipio	Población beneficiada																	
			Sexo				Edad						Pueblo							
			Mujeres	Hombres	No definido	Total	Niños			Juventud 14 a 30 años	Adultos 31 a 40 años	Tercera Edad 41 años en adelante	No definido	Total	Maya	Xinca	Garífuna	Mezstos/L adinos	No indican	Total
							0 - 2	3 - 5	6 - 13											
REPÚBLICA DE GUATEMALA			18,080	25,788	583	44,451	27,477	753	751	4,924	5,195	4,439	500	44,451	2,388	32	2	8,221	33,807	44,451
1		ALTA VERAPAZ	1,421	2,253	49	3,743	2,265	49	47	478	323	235	4	3,743	532	0	0	89	3,322	3,743
1	1	CHAHAL	28	43	0	71	39	1	0	14	13	4	0	71	23	0	0	2	49	71
2		CHISEC	93	159	1	253	151	7	7	49	26	13	0	253	48	0	0	6	199	253
3		COBÁN	402	474	0	878	683	12	5	64	64	50	0	878	62	0	0	33	783	878
4		FRAY BARTOLOMÉ DE LAS CASAS	175	238	0	413	334	4	3	28	27	16	1	413	44	0	0	4	363	413
5		LANGUÍN	29	56	0	85	60	1	0	13	5	6	0	85	15	0	0	1	69	85
6		PANZÓS	112	119	51	282	242	7	0	9	10	14	0	282	16	0	0	2	264	282
7		RAXRUHÁ	35	47	0	82	46	2	4	14	11	5	0	82	18	0	0	5	59	82
8		SAN CRISTÓBAL VERAPAZ	90	127	5	222	141	4	5	46	12	14	0	222	28	0	0	3	189	222
9		SAN JUAN CHAMELCO	64	94	3	161	101	3	3	28	14	9	3	161	25	0	0	5	131	161
10		SAN MIGUEL TUCURÚ	66	73	2	141	115	3	2	7	8	6	0	141	13	0	0	1	127	141
11		SAN PEDRO CARCHÁ	186	330	4	520	315	12	11	90	47	45	0	520	106	0	0	5	409	520
12		SANTA CATALINA LA TINTA	89	110	0	199	157	3	4	14	14	7	0	199	21	0	0	2	174	199
13		SANTA CRUZ VERAPAZ	28	53	0	81	46	1	0	14	13	7	0	81	15	0	0	7	59	81
14		SANTA MARÍA CAHABÓN	79	121	2	202	121	3	0	45	20	12	1	202	49	0	0	0	153	202
15		SENAHÚ	73	105	1	181	125	2	3	19	18	14	0	181	24	0	0	3	154	181
16		TACTIC	51	69	0	120	78	3	0	14	16	8	1	120	18	0	0	7	95	120
17		TAMAHÚ	19	33	0	52	31	1	0	10	5	5	0	52	10	0	0	1	41	52
2		BAJA VERAPAZ	319	408	4	733	521	7	4	42	59	73	5	733	42	0	0	89	402	733
1		CIBULCO	29	55	1	85	53	1	1	10	11	9	0	85	6	0	0	12	67	85
2		GRANADOS	13	23	1	37	20	2	0	2	2	11	0	37	0	0	0	14	23	37
3		PURULHÁ	78	81	0	159	130	3	1	4	14	6	1	159	13	0	0	4	142	159
4		RABINAL	35	38	0	73	36	1	2	17	6	10	1	73	10	0	0	8	55	73
5		SALAMÁ	122	151	3	276	229	0	1	10	15	19	2	276	9	0	0	27	240	276
6		SAN JERÓNIMO	10	15	0	25	11	0	0	4	5	4	1	25	1	0	0	9	15	25
7		SAN MIGUEL CHICAJ	19	30	1	50	28	0	1	11	4	6	0	50	3	0	0	1	46	50
8		SANTA CRUZ EL CHIQUÍ	13	15	0	28	14	0	0	4	2	3	0	28	0	0	0	14	14	28
3		CHIMALTENANGO	407	511	8	1,927	991	18	12	258	186	125	7	1,927	161	1	0	118	1,317	1,927
1		ACATEQUANANGO	29	31	0	60	36	1	0	6	4	13	0	60	4	0	0	5	51	60
2		CHIMALTENANGO	108	178	0	286	137	4	1	51	57	32	4	286	23	0	0	44	219	286
3		EL TEJAR	23	32	2	57	46	0	0	2	4	1	0	57	1	0	0	5	51	57
4		FARRAMÓS	14	18	0	32	17	2	0	4	6	2	1	32	2	0	0	7	23	32
5		PATUCIA	37	49	0	86	49	1	3	22	4	7	0	86	12	0	0	2	72	86
6		PATZÚN	54	82	4	140	87	0	0	26	11	14	0	140	21	1	0	9	118	140
7		POCHUTA	7	10	0	17	11	0	0	1	3	2	0	17	0	0	0	6	11	17
8		SAN ANDRÉS ITZAPA	29	56	0	85	50	1	1	19	7	7	0	85	9	0	0	10	66	85
9		SAN JOSÉ POAQUL	18	31	0	49	29	0	3	9	8	0	0	49	9	0	0	0	40	49
10		SAN JUAN COMALAPA	45	95	0	140	79	2	1	27	20	11	0	140	21	0	0	3	116	140
11		SAN MARTÍN JILOTEPEQUE	65	101	1	167	111	0	1	22	19	14	0	167	8	0	0	7	152	167
12		SAN PEDRO YUPOCACA	30	35	1	66	48	1	0	7	7	3	0	66	3	0	0	4	59	66
13		SANTA APOLONIA	20	44	0	64	44	1	0	12	5	2	0	64	11	0	0	2	51	64
14		SANTA CRUZ BALANÁ	3	22	0	25	8	0	0	10	4	3	0	25	9	0	0	3	13	25
15		TECPÁN GUATEMALA	98	158	1	257	192	4	2	36	14	8	1	257	26	0	0	4	227	257
16		TARAGUETA	27	39	0	66	45	1	1	4	10	4	1	66	2	0	0	13	51	66
4		CHIQUEMULA	501	428	22	1,151	742	15	14	102	125	116	15	1,151	9	0	0	274	868	1,151
1		CAMOTÁN	60	63	3	126	89	2	1	7	14	11	2	126	1	0	0	27	98	126
2		CHIQUEMULA	229	285	6	520	361	5	5	46	52	43	8	520	4	0	0	119	397	520
3		CONCEPCIÓN LAS MINAS	6	13	0	19	9	0	0	0	6	4	0	19	0	0	0	10	9	19
4		ESQUIPULAS	47	82	3	132	68	1	3	16	22	21	1	132	0	0	0	48	84	132
5		IPALÁ	14	32	1	47	22	2	2	2	9	7	3	47	0	0	0	17	30	47
6		JOCOTÁN	80	61	7	148	108	2	5	13	9	11	0	148	4	0	0	16	128	148
7		OLOPA	24	34	0	58	39	1	0	9	3	6	0	58	0	0	0	8	50	58
8		QUEZALTEPEQUE	15	23	0	38	18	2	0	5	7	6	0	38	0	0	0	18	20	38
9		SAN JACINTO	4	15	2	23	18	0	0	2	0	2	1	23	0	0	0	3	20	23
10		SAN JOSÉ LA ARADA	10	9	0	19	12	0	0	2	3	0	0	19	0	0	0	5	14	19
11		SAN JUAN ERMITA	10	11	0	21	18	0	0	0	1	2	0	21	0	0	0	3	18	21
5		EL PROGRESO	172	302	4	478	284	4	9	42	48	43	4	478	2	0	0	155	321	478
1		EL JICARO	9	15	0	24	17	0	0	1	3	3	0	24	0	0	0	6	18	24
2		GUASTAUYA	70	124	1	195	129	4	1	14	24	5	4	195	0	0	0	44	149	195
3		MORAZÁN	7	6	0	13	3	0	1	5	1	3	0	13	0	0	0	6	7	13
4		SAN AGUSTÍN ACASAGUASTLÁN	27	76	0	103	57	0	2	17	19	8	0	103	0	0	0	43	60	103
5		SAN ANTONIO LA PAZ	12	13	2	27	15	1	1	5	1	4	0	27	0	0	0	8	19	27
6		SAN CRISTÓBAL ACASAGUASTLÁN	2	10	0	12	6	0	0	2	3	1	0	12	0	0	0	5	7	12
7		SANARATE	36	46	0	82	39	1	3	12	13	14	0	82	1	0	0	35	46	82
8		SANSARÉ	9	12	1	22	10	0	1	4	2	5	0	22	1	0	0	6	15	22
6		ESCUINTLA	851	1,238	36	2,125	1,240	40	57	240	272	239	17	2,125						

**REGISTRO CENTRAL DE LAS PERSONAS
SEGUIMIENTO TEMÁTICO INSTITUCIONAL 2023
INSCRIPCIONES DE HECHOS Y ACTOS REGISTRALES REALIZADAS
MES REPORTADO: ABRIL**

D	M	Departamento / municipio	Población beneficiada																	
			Sexo				Edad										Pueblo			
			Mujeres	Hombres	No definido	Total	Niños			Juventud 14 a 30 años	Adultos 31 a 40 años	Tercera Edad 41 años en adelante	No definido	Total	Maya	Xinca	Garifuna	Mestizos/Ladinos	No indican	Total
							0 - 2	3 - 5	6 - 13											
8		HUEHUETENANGO	1,484	2,148	51	3,903	2,723	44	78	284	288	243	21	3,903	244	0	0	251	3,384	3,903
1		AGUACATÁN	51	54	0	105	62	1	3	11	12	16	0	105	20	0	0	5	80	105
2		CHANTLA	98	93	0	191	152	3	1	10	12	10	1	191	1	0	0	27	163	191
3		COLDENANGO	45	62	0	107	96	1	0	2	6	2	0	107	6	0	0	0	101	107
4		CONCEPCIÓN HUISTA	23	30	2	55	40	1	1	7	3	3	0	55	8	0	0	2	45	55
5		CULICO	57	85	3	145	97	4	7	12	13	9	3	145	1	0	0	27	117	145
6		HUEHUETENANGO	254	312	4	572	426	6	10	39	45	42	2	572	16	0	0	93	463	572
7		JACALTEENANGO	34	52	0	86	67	1	1	5	6	8	0	86	6	0	0	1	81	86
8		LA DEMOCRACIA	72	81	7	140	115	4	6	11	12	11	1	140	6	0	0	19	126	140
9		LA LIBERTAD	36	45	1	102	78	1	3	7	6	7	0	102	0	0	0	16	86	102
10		MALACATANCITO	22	33	0	55	32	0	2	6	4	10	1	55	1	0	0	17	37	55
11		NENTÓN	47	74	9	130	94	2	6	13	9	4	2	130	7	0	0	1	122	130
12		PETATÁN	11	3	0	14	12	0	0	1	1	1	0	14	0	0	0	0	14	14
13		SAN ANTONIO HUISTA	8	25	1	34	19	1	1	2	9	2	0	34	0	0	0	7	27	34
14		SAN GASPAR K'ICHE'	9	9	0	18	15	0	0	1	1	1	0	18	0	0	0	0	18	18
15		SAN ILDEFONSO IXTALHUACÁN	77	76	3	154	115	4	3	18	6	10	0	154	20	0	0	1	135	154
16		SAN JUAN ATITÁN	17	25	0	42	28	3	1	4	0	6	0	42	7	0	0	0	35	42
17		SAN JUAN WOCÓ	38	35	0	73	51	1	3	7	5	4	0	73	7	0	0	1	65	73
18		SAN MATEO IXTATÁN	69	98	3	170	131	2	7	5	22	3	0	170	14	0	0	0	156	170
19		SAN MIGUEL ACATÁN	139	145	3	287	259	4	0	6	9	7	2	287	13	0	0	0	274	287
20		SAN PEDRO NECTA	50	66	0	114	87	1	1	12	8	7	0	114	12	0	0	4	100	114
21		SAN PEDRO SOLOMA	50	73	2	125	93	4	2	6	14	6	0	125	11	0	0	0	114	125
22		SAN RAFAEL LA INDEPENDENCIA	19	27	1	47	35	0	0	3	2	7	0	47	5	0	0	0	42	47
23		SAN RAFAEL PETZ	13	19	0	32	23	0	0	2	3	4	0	32	7	0	0	1	24	32
24		SAN SEBASTIÁN COATÁN	19	27	0	46	30	0	1	5	1	9	0	46	5	0	0	1	40	46
25		SAN SEBASTIÁN HUEHUETENANGO	51	56	1	108	88	0	3	7	6	3	1	108	11	0	0	1	96	108
26		SANTA ANA HUSTA	7	16	1	24	13	0	1	2	5	3	0	24	2	0	0	6	16	24
27		SANTA BÁRBARA	33	57	0	90	73	3	1	4	5	4	0	90	4	0	0	0	86	90
28		SANTA CRUZ BARILLAS	149	258	2	409	305	7	7	45	32	12	1	409	41	0	0	11	357	409
29		SANTA EULALIA	100	120	5	225	156	7	7	22	15	14	4	225	20	0	0	0	205	225
30		SANTIAGO CHIMALTENANGO	20	18	1	39	29	0	0	2	5	3	0	39	4	0	0	0	35	39
31		TECITÁN	14	10	0	24	19	0	0	0	1	3	1	24	0	0	0	3	21	24
32		TODOS SANTOS CUCHUMATÁN	34	41	0	75	53	0	0	6	9	7	0	75	11	0	0	2	62	75
33		UNIÓN CANTÓN	14	23	2	39	28	3	0	2	1	3	2	39	1	0	0	5	33	39
9		IZABAL	447	590	44	1,083	632	21	24	108	129	130	39	1,083	24	0	1	249	807	1,083
1		EL ESTOR	91	107	1	199	154	6	3	16	14	6	0	199	16	0	0	6	177	199
2		LIVINGSTON	65	80	4	149	100	1	2	20	13	12	1	149	5	0	0	25	119	149
3		LOS AMATES	52	74	7	133	81	4	3	11	15	17	2	133	0	0	0	33	100	133
4		MORALES	104	131	1	234	141	5	9	22	24	31	2	234	0	0	0	47	149	234
5		PUERTO BARRIOS	137	198	31	364	156	5	7	39	61	64	34	364	5	0	1	118	242	364
10		JALAPA	475	429	10	1,114	812	18	11	103	82	79	9	1,114	3	13	0	184	912	1,114
1		JALAPA	324	428	8	740	583	15	5	57	53	38	9	740	2	7	0	106	645	740
2		MATAQUESCUNTLA	38	39	0	77	44	1	0	11	8	13	0	77	1	0	0	27	49	77
3		MONJAS	22	28	1	51	28	0	2	9	4	8	0	51	0	1	0	17	33	51
4		SAN CARLOS ALZATATE	21	36	0	57	38	1	0	5	5	8	0	57	0	5	0	7	45	57
5		SAN LUIS JILOTEPEQUE	15	20	0	35	18	0	2	8	5	2	0	35	0	0	0	4	31	35
6		SAN MANUEL CHAPARRÓN	3	9	0	12	7	0	1	2	2	0	0	12	0	0	0	4	8	12
7		SAN PEDRO PINULA	52	69	1	122	94	1	1	11	5	10	0	122	0	0	0	21	101	122
11		JUTIAPA	447	715	30	1,214	725	10	18	125	154	144	16	1,214	3	11	0	345	855	1,214
1		AGUA BLANCA	8	25	1	34	22	1	0	0	5	5	1	34	0	0	0	8	26	34
2		ASUNCIÓN MITA	42	62	1	105	43	1	3	16	15	26	1	105	0	0	0	48	57	105
3		ATESCATEMPA	19	23	3	45	25	0	2	8	8	2	0	45	0	0	0	15	30	45
4		COMAPA	22	24	0	46	28	0	0	9	5	4	0	46	0	0	0	18	28	46
5		CONGUACO	23	41	3	67	42	3	0	8	5	7	2	67	1	0	0	17	49	67
6		EL ADELANTO	4	5	0	9	7	0	0	0	0	2	0	9	0	0	0	2	7	9
7		EL PROGRESO	37	58	1	96	40	0	2	16	21	16	1	96	0	2	0	35	59	96
8		JALPATAGUA	22	23	0	45	26	1	2	5	6	5	0	45	0	0	0	15	30	45
9		JEREZ	3	11	1	15	6	0	0	2	2	5	0	15	0	0	0	6	9	15
10		JUTIAPA	190	254	8	454	336	2	7	28	37	36	8	454	1	9	0	67	377	454
11		KAHORUA	41	45	4	112	40	1	1	12	22	14	0	112	0	0	0	41	71	112
12		PASACO	6	15	2	23	13	1	1	2	3	3	0	23	0	0	0	5	18	23
13		QUESADA	19	18	0	37	20	0	1	3	8	5	0	37	0	0	0	12	25	37
14		SAN JOSÉ ACATEMPA	7	22	0	29	13	0	0	8	3	5	0	29	1	0	0	12	14	29
15		SANTA CATARINA MITA	12	33	3	48	16	0	1	8	7	15	1	48	0	0	0	24	24	48
16		YUPILTEPEQUE	9	18	1	28	17	0	0	5	3	3	0	28	0	0	0	10	18	28
17		ZAPOTITLÁN	5	16	0	21	11	0	0	1	4	5	0	21	0	0	0	10	11	21
12		PETÉN	418	911	30	1,559	1,054	31	44	158	157	99	14	1,559	54	0	0	244	1,111	1,559
1		DOLORES	23	42	3	68	37	0	0	4	11	13	3	68	0	0	0			

**REGISTRO CENTRAL DE LAS PERSONAS
SEGUIMIENTO TEMÁTICO INSTITUCIONAL 2023
INSCRIPCIONES DE HECHOS Y ACTOS REGISTRALES REALIZADAS
MÉS REPORTADO: ABRIL**


D	M	Departamento / municipio	Población beneficiada																	
			Sexo				Edad							Pueblo						
			Mujeres	Hombres	No definido	Total	Niños			Juvenud 14 a 30 años	Adultos 31 a 40 años	Tercera Edad 41 años en adelante	No definido	Total	Maya	Xinca	Garífuna	Mestizo/L adinos	No indican %	Total
							0 - 2	3 - 5	6 - 13											
14		QUICHÉ	1,342	1,774	28	3,144	2,284	47	34	308	244	223	24	3,144	387	0	0	94	2,713	3,144
1		CANILLA	22	29	0	50	34	0	1	0	7	8	0	50	2	0	0	4	44	50
2		CHAJUL	81	62	1	144	85	1	1	12	8	6	1	114	15	0	0	3	94	114
3		CHICAMÁN	22	41	1	64	34	1	0	13	8	8	0	64	9	0	0	4	51	64
4		CHICHÉ	39	63	1	103	44	2	1	17	15	4	0	103	15	0	0	2	86	103
5		CHICHICASTENANGO	161	190	0	351	239	4	2	32	26	28	0	351	44	0	0	2	305	351
6		CHINQUE	19	25	0	44	35	1	0	5	2	1	0	44	1	0	0	1	42	44
7		CUNÉN	60	68	1	129	93	2	4	11	11	8	0	129	14	0	0	4	111	129
8		IXCÁN	185	207	0	392	303	6	5	25	28	21	4	392	37	0	0	18	337	392
9		JOYABAJ	129	138	3	270	210	5	3	17	18	17	0	270	27	0	0	4	239	270
10		NEBAJ	62	102	2	164	109	3	1	22	17	13	1	164	24	0	0	7	135	164
11		PACHALUM	7	12	2	21	11	0	0	4	4	2	0	21	1	0	0	3	17	21
12		PATZÚ	15	18	0	33	29	0	1	0	2	1	0	33	1	0	0	0	32	33
13		SACAPULAS	112	128	1	241	194	6	1	16	8	15	1	241	12	0	0	3	226	241
14		SAN ANDRÉS SAJUCABAJÁ	31	42	0	73	59	0	0	4	4	6	0	73	5	0	0	1	67	73
15		SAN ANTONIO ILOTENANGO	37	67	0	104	80	5	1	11	5	2	0	104	14	0	0	0	90	104
16		SAN BARTOLOMÉ JOCOTENANGO	19	25	0	44	35	1	1	3	2	2	0	44	2	0	0	1	41	44
17		SAN JUAN COTZAL	32	43	0	75	56	0	0	11	5	3	0	75	7	0	0	3	65	75
18		SAN PEDRO JOCOPILAS	51	60	1	112	82	1	0	12	6	9	0	112	12	0	0	2	98	112
19		SANTA CRUZ DEL QUICHÉ	137	233	10	380	230	5	3	39	36	34	13	380	64	0	0	20	296	380
20		USPANTÁN	123	163	5	291	208	3	6	22	24	24	4	291	37	0	0	7	247	291
21		ZACHUALPA	48	59	0	107	74	1	1	12	8	11	0	107	14	0	0	5	88	107
15		RETALHULEU	338	540	3	881	504	14	15	125	111	102	8	881	10	0	0	277	594	881
1		CHAMPERICO	20	41	0	61	38	2	1	6	5	9	0	61	1	0	0	14	46	61
2		EL ASINTAL	25	33	0	58	33	3	2	10	7	3	0	58	0	0	0	16	42	58
3		NUÉVO SAN CARLOS	25	43	1	69	43	1	0	8	6	10	1	69	1	0	0	18	50	69
4		RETALHULEU	152	254	2	408	229	5	7	39	51	53	4	408	1	0	0	141	266	408
5		SAN ANDRÉS VILLA SECA	37	63	0	100	52	1	1	17	15	14	0	100	4	0	0	37	59	100
6		SAN FELIPE RETALHULEU	21	29	0	50	24	1	1	5	13	3	3	50	0	0	0	16	34	50
7		SAN MARTÍN ZAPOTITLÁN	18	18	0	36	23	1	0	6	5	1	0	36	0	0	0	11	25	36
8		SAN SEBASTIÁN	29	43	0	72	45	1	2	11	5	8	0	72	3	0	0	17	55	72
9		SANTA CRUZ MILLÁN	11	16	0	27	17	1	1	3	4	1	0	27	0	0	0	7	20	27
16		SACATEPÉQUEZ	338	552	8	898	533	7	11	133	114	88	12	898	48	0	0	145	485	898
1		ANTIGUA GUATEMALA	95	154	1	250	191	2	0	14	21	19	3	250	0	0	0	31	219	250
2		CIUDAD VIEJA	29	40	0	69	30	1	3	14	14	7	0	69	0	0	0	29	40	69
3		JOCOTENANGO	13	27	0	40	15	0	0	6	9	9	1	40	0	0	0	16	24	40
4		MAGDALENA MILPAS ALTAS	10	22	0	32	17	1	0	8	3	3	0	32	0	0	0	10	22	32
5		PASTORES	14	15	0	29	12	0	2	6	5	4	0	29	0	0	0	11	18	29
6		SAN ANTONIO AGUAS CALIENTES	13	15	2	30	17	0	0	5	6	2	0	30	4	0	0	3	23	30
7		SAN BARTOLOMÉ MILPAS ALTAS	8	6	0	14	10	0	0	0	3	1	0	14	0	0	0	2	12	14
8		SAN JUAN ILIOTENANGO	32	31	0	63	41	1	1	9	2	8	1	63	0	0	0	9	54	63
9		SAN LUCAS SACATEPÉQUEZ	17	40	0	57	27	0	1	11	12	4	2	57	0	0	0	19	38	57
10		SAN MIGUEL DUEÑAS	8	18	1	27	18	1	1	2	1	4	0	27	0	0	0	6	21	27
11		SANTA CATARINA BARAHONA	4	17	0	21	9	0	0	4	4	3	1	21	2	0	0	3	16	21
12		SANTA LUCÍA MILPAS ALTAS	7	20	1	28	9	0	1	6	8	2	2	28	0	0	0	12	16	28
13		SANTA MARÍA DE JESÚS	17	32	1	50	30	1	1	13	3	2	0	50	5	0	0	4	41	50
14		SANTIAGO SACATEPÉQUEZ	19	47	2	68	38	0	1	12	9	6	2	68	13	0	0	3	52	68
15		SANTO DOMINGO XENAJOU	9	14	0	23	18	0	0	2	3	0	0	23	2	0	0	2	19	23
16		SUMPANGO	43	54	0	97	51	0	0	21	11	14	0	97	22	0	0	5	70	97
17		SAN MARCOS	1,187	1,744	42	2,973	1,884	88	45	248	359	282	27	2,973	74	0	0	634	2,243	2,973
1		AYUTLA	23	53	2	78	35	1	3	12	17	10	0	78	1	0	0	31	46	78
2		CATARINA	21	48	0	69	34	2	2	11	13	7	0	69	0	0	0	29	40	69
3		COMITANCILLO	74	111	2	187	143	0	1	15	10	17	1	187	16	0	0	2	169	187
4		CONCEPCIÓN TUTUAPA	96	109	6	211	133	16	8	12	21	18	3	211	13	0	0	2	196	211
5		EL QUETZAL	17	42	3	62	18	4	1	11	11	13	4	62	0	0	0	33	29	62
6		EL TUMBADOR	30	45	1	76	43	0	1	16	17	17	2	76	0	0	0	47	29	76
7		ESQUIRULAS PALO GORDO	7	19	0	26	13	0	0	4	5	4	0	26	0	0	0	12	14	26
8		IXCHIGUÁN	29	33	1	63	50	0	1	3	5	3	1	63	3	0	0	2	58	63
9		LA BLANCA	33	51	0	84	51	0	2	11	9	11	0	84	1	0	0	29	54	84
10		LA REFORMA	12	21	0	33	17	1	1	2	7	5	0	33	0	0	0	12	21	33
11		MALACATÁN	199	254	15	470	331	12	20	39	37	25	4	470	1	0	0	81	388	470
12		NUÉVO PROGRESO	22	25	1	48	32	2	0	2	5	7	0	48	0	0	0	12	36	48
13		OCOS	15	8	1	24	15	1	0	1	5	2	0	24	0	0	0	7	17	24
14		PAJARITA	41	66	0	107	61	1	2	16	15	10	2	107	0	0	0	41	66	107
15		RÍO BLANCO	9	3	0	12	7	1	0	1	1	2	0	12	1	0	0	3	8	12
16		SAN ANTONIO SACATEPÉQUEZ	18	28	0	46	26	0	1	4	7	7	1	46	0	0	0	15	31	46
17		SAN CRISTÓBAL CUCHO	15	17	1	33	25	1	0	1	2	4	0	33	0	0	0	6	27	33
18		SAN JOSÉ EL RODEO	8	22	0	30	14	1	1	5	3	5	1	30	0	0	0	12	18	30

**REGISTRO CENTRAL DE LAS PERSONAS
SEGUIMIENTO TEMÁTICO INSTITUCIONAL 2023
INSCRIPCIONES DE HECHOS Y ACTOS REGISTRALES REALIZADAS
MÉS REPORTADO: ABRIL**

D	M	Departamento / municipio	Población beneficiada																	
			Sexo				Edad						Pueblo							
			Mujeres	Hombres	No definido	Total	Niños			Juvenud	Adultos	Tercera Edad	No definido	Total	Maya	Xinca	Garifuna	Mestizos/Ladinos	No indican	Total
				0 - 2	3 - 5	6 - 13	14 a 30 años	31 a 60 años	61 años en adelante											
19		SOLOLÁ	451	409	6	1,044	703	8	11	122	111	102	9	1,044	158	0	0	22	884	1,044
1		CONCEPCIÓN	10	9	1	20	15	0	0	2	0	2	0	20	1	0	0	0	19	20
2		NAHUALÁ	68	91	2	161	102	1	3	19	8	28	0	161	28	0	0	1	132	161
3		PANAJACHÉL	9	18	0	27	20	0	1	3	1	2	0	27	2	0	0	3	22	27
4		SAN ANDRÉS SEMETARAJ	12	15	0	27	14	1	0	4	6	2	0	27	5	0	0	1	21	27
5		SAN ANTONIO PALOPO	11	9	0	20	11	0	1	1	2	5	0	20	1	0	0	0	19	20
6		SAN JOSÉ CHACAYÁ	4	3	0	7	6	0	0	1	0	0	0	7	1	0	0	0	6	7
7		SAN JUAN LA LAGUNA	16	9	0	25	22	0	0	1	2	0	0	25	1	0	0	0	24	25
8		SAN LUCAS TOLIMÁN	41	37	1	79	51	1	1	9	11	6	0	79	13	0	0	2	64	79
9		SAN MARCOS LA LAGUNA	5	2	0	7	7	0	0	0	0	0	0	7	0	0	0	0	7	7
10		SAN PABLO LA LAGUNA	17	16	0	33	24	1	1	2	4	1	0	33	3	0	0	0	30	33
11		SAN PEDRO LA LAGUNA	10	12	0	22	13	0	0	2	3	4	0	22	2	0	0	2	18	22
12		SANTA CATARINA INTAHUACÁN	27	50	1	78	49	2	2	5	14	5	1	78	14	0	0	1	63	78
13		SANTA CATARINA PALOPO	3	8	0	11	10	0	0	1	0	0	0	11	1	0	0	0	10	11
14		SANTA CLARA LA LAGUNA	15	16	0	31	21	1	0	5	1	3	0	31	6	0	0	1	24	31
15		SANTA CRUZ LA LAGUNA	6	9	0	15	12	0	0	1	1	1	0	15	2	0	0	0	13	15
16		SANTA LUCÍA UTAHLÁN	18	38	0	56	36	0	0	7	6	7	0	56	8	0	0	1	47	56
17		SANTA MARÍA VISITACIÓN	6	5	0	11	9	0	0	0	0	2	0	11	0	0	0	0	11	11
18		SANTIAGO ATITLÁN	41	70	0	111	72	0	0	18	13	8	0	111	21	0	0	0	90	111
19		SOLOLÁ	132	192	1	325	208	1	2	41	39	25	8	325	49	0	0	10	266	325
20		SUCHITEPÉQUEZ	475	943	8	1,444	1,032	25	27	203	156	185	18	1,444	58	0	0	325	1,243	1,444
1		CHICACAO	56	98	2	158	81	2	2	29	19	25	0	158	8	0	0	22	128	158
2		CUYOTENANGO	27	47	0	74	26	2	0	24	8	14	0	74	1	0	0	34	39	74
3		MAZATENANGO	289	336	1	624	511	6	4	36	31	36	2	624	4	0	0	73	549	624
4		PATULUL	9	55	1	95	57	3	4	6	10	14	1	95	3	0	0	18	74	95
5		PUEBLO NUEVO	9	11	0	20	13	0	0	3	0	4	0	20	1	0	0	2	17	20
6		RIO BRAVO	24	43	0	67	30	1	2	15	10	9	2	67	1	0	0	28	40	67
7		SAMAYAC	18	24	0	42	20	0	1	4	7	8	0	42	5	0	0	11	26	42
8		SAN ANTONIO SUCHITEPÉQUEZ	42	81	0	123	77	3	2	14	9	15	3	123	7	0	0	23	93	123
9		SAN BERNARDINO	13	10	1	24	11	0	2	3	2	5	1	24	3	0	0	2	19	24
10		SAN FRANCISCO ZAPOTITLÁN	14	11	0	25	12	0	0	8	3	2	0	25	1	0	0	12	12	25
11		SAN GABRIEL	6	10	2	18	4	1	0	4	2	3	4	18	2	0	0	4	10	18
12		SAN JOSÉ EL IDOLO	9	19	0	28	12	0	1	3	8	4	0	28	0	0	0	12	16	28
13		SAN JOSÉ LA MÁQUINA	28	58	0	86	37	1	4	11	15	16	2	86	1	0	0	34	51	86
14		SAN JUAN BAUTISTA	4	10	0	14	12	0	0	1	1	0	0	14	0	0	0	2	12	14
15		SAN LORENZO	12	16	0	28	16	1	0	4	6	1	0	28	0	0	0	4	24	28
16		SAN MIGUEL PANÁN	13	15	0	28	14	3	2	4	3	2	0	28	2	0	0	3	23	28
17		SAN PABLO JOCOPILAS	13	33	0	46	19	0	1	12	6	2	0	46	12	0	0	6	28	46
18		SANTA BÁRBARA	20	29	0	49	33	0	0	5	6	4	1	49	0	0	0	13	36	49
19		SANTO DOMINGO SUCHITEPÉQUEZ	16	20	1	37	16	0	0	7	5	9	0	37	0	0	0	12	25	37
20		SANTO TOMÁS LA UNIÓN	11	25	0	36	20	1	2	6	1	6	0	36	4	0	0	4	28	36
21		TUNILULO	8	12	0	20	11	1	0	2	4	2	0	20	3	0	0	4	13	20
21		TOTONICAPÁN	578	808	10	1,396	941	18	14	143	114	139	7	1,396	200	0	1	18	1,177	1,396
1		MOMOSTENANGO	95	169	3	267	169	6	6	39	25	21	1	267	45	0	0	4	218	267
2		SAN ANDRÉS XECUL	41	38	1	80	46	0	2	13	11	7	1	80	13	0	0	1	66	80
3		SAN BARTOLO	28	36	0	64	42	0	0	5	9	8	0	64	13	0	0	1	50	64
4		SAN CRISTÓBAL TONICAPÁN	32	50	2	84	28	4	1	15	11	25	0	84	25	0	0	4	59	84
5		SAN FRANCISCO EL ALTO	49	44	1	94	57	0	0	7	13	17	0	94	19	0	0	0	75	94
6		SANTA LUCÍA LA REFORMA	40	51	0	91	75	3	0	3	4	6	0	91	4	0	0	0	87	91
7		SANTA MARÍA CHIGUIMULA	34	84	1	119	103	4	1	15	10	6	0	119	15	0	0	0	124	119
8		TOTONICAPÁN	239	336	2	577	441	1	4	46	31	49	5	577	66	0	1	8	302	577
22		ZACAPA	283	387	14	684	402	11	14	72	81	109	6	684	1	0	0	205	480	684
1		CABAÑAS	8	19	0	27	19	1	0	3	2	2	0	27	0	0	0	7	20	27
2		ESTANQUELA	17	24	0	41	20	0	0	7	8	6	0	41	0	0	0	18	23	41
3		GUALÁN	50	73	5	128	67	6	6	11	16	21	1	128	1	0	0	39	88	128
4		HUIÉ	11	13	4	28	17	0	0	4	4	1	0	28	0	0	0	4	24	28
5		LA UNIÓN	36	39	0	75	62	1	1	2	3	6	0	75	0	0	0	11	64	75
6		RIO HONDO	20	23	0	43	27	1	0	8	3	4	0	43	0	0	0	13	30	43
7		SAN DIEGO	5	14	0	19	11	0	1	1	1	5	0	19	0	0	0	4	13	19
8		SAN JORGE	12	14	0	28	18	0	0	5	1	4	0	28	0	0	0	8	20	28
9		TECULUTÁN	24	31	0	55	23	0	0	3	10	19	0	55	0	0	0	28	27	55
10		USUMATLÁN	5	8	0	13	11	0	0	0	1	1	0	13	0	0	0	1	12	13
11		ZACAPA	95	127	7	229	127	2	6	26	32	31	5	229	0	0	0	70	159	229


Lic. Edgar Rolando Balán Hernández
Supervisor de Centro de Costos
Registro Central de las Personas



Asc. Luis Raúl Hernández Sandoval
Subdirector Administrativo Registral
Registro Central de las Personas
RENAP, Guatemala, Guatemala


Caren Orfilla Sagastume
Registrador Central de las Personas
Registro Central de las Personas
SEDE DEL RENAP, Guatemala, Guatemala


ANEXO IV

**REGISTRO CENTRAL DE LAS PERSONAS
INFORME DE SEGUIMIENTO TEMÁTICO INSTITUCIONAL 2023
DESGLOSE DE INSCRIPCIONES DE HECHOS Y ACTOS REGISTRALES POR TIPO DE EVENTO
MES REPORTADO: ABRIL**

No.	Meta	Unidad de medida	Meta		Sexo		Edad					Población beneficiada					Pueblo			Total			
			Meta inicial	Meta vigente	Meta ejecutada	Mujeres	Hombres	No debido	Total	0-2	3-5	4-13	Juventud 14-30 años	Adultos 31-60 años	Tercera Edad 61 años en adelante	No debido	Total	Maya	Xinca		Guahna	Mak'no/Ladinos	No Indicar
2.1	Inscripciones de hechos y actos registrales matrazados.	Registro	435,952	435,952	44,451	18,080	25,788	583	44,451	27,477	753	751	4,936	5,195	4,639	500	44,451	2,368	32	3	8,221	33,807	44,451
2.1.1	Adopciones	Registro			4	2	2	0	4	0	3	0	1	0	0	0	4	0	0	0	1	3	4
2.1.2	Ausencia	Registro			2	1	1	0	2	0	0	0	0	1	1	0	2	0	0	0	1	1	2
2.1.3	Aviso extemporáneo de matrimonio	Registro			0	0	0	0	0	0	0	0	0	0	0	0	0	0	0	0	0	0	0
2.1.4	Cambio de nombre	Registro			199	92	107	0	199	18	30	33	64	45	9	0	199	19	0	0	45	135	199
2.1.5	Cambio de régimen matrimonial	Registro			9	0	9	0	9	0	0	1	0	5	0	3	9	0	0	0	4	5	9
2.1.6	Capitulaciones matrimoniales	Registro			54	0	54	0	54	0	0	1	14	31	5	3	54	1	1	0	33	19	54
2.1.7	Cese unión de hecho	Registro			4	0	4	0	4	0	0	0	0	2	2	0	4	0	0	0	4	0	4
2.1.8	Delinción	Registro			7,448	3,404	4,042	2	7,448	699	64	79	741	2,038	3,814	13	7,448	766	15	0	4,019	2,628	7,448
2.1.9	Divorcio	Registro			818	0	818	0	818	0	1	4	128	389	15	271	818	24	1	1	436	356	818
2.1.10	Extranjeros domiciliados	Registro			204	105	99	0	204	1	2	9	93	87	12	0	204	0	0	0	48	156	204
2.1.11	Guatemalteco de origen	Registro			13	10	3	0	13	0	0	0	4	8	1	0	13	1	0	0	8	4	13
2.1.12	Guatemalteco naturalizado	Registro			0	0	0	0	0	0	0	0	0	0	0	0	0	0	0	0	0	0	0
2.1.13	Identificación de notoriedad	Registro			117	66	51	0	117	0	0	0	1	8	107	1	117	1	1	1	51	63	117
2.1.14	Identificación de persona	Registro			673	275	398	0	673	2	1	5	33	373	259	0	673	58	1	0	478	136	673
2.1.15	Inscripción de médico	Registro			47	24	23	0	47	0	0	0	40	7	0	0	47	3	0	0	35	9	47
2.1.16	Interdicciones	Registro			6	2	4	0	6	0	0	0	1	4	1	0	6	0	0	0	6	0	6
2.1.17	Matrimonios	Registro			5,481	0	5,481	0	5,481	0	0	0	3,432	2,008	229	12	5,481	1,443	13	1	2,935	1,289	5,481
2.1.18	Morfino	Registro			143	67	75	1	143	143	0	0	0	0	0	0	143	43	0	0	61	39	143
2.1.19	Muerte presunta	Registro			1	0	1	0	1	0	0	0	0	0	1	0	1	0	0	0	0	1	1
2.1.20	Nacimientos	Registro			26,894	13,254	13,627	3	26,894	26,014	308	298	138	41	45	0	26,894	0	0	0	0	26,894	26,894
2.1.21	Regalvía de Nacimientos	Registro			331	0	331	0	331	54	10	14	87	61	105	0	331	0	0	0	24	1,431	331
2.1.22	Reconocimiento	Registro			1,440	747	713	0	1,440	746	280	293	132	8	1	0	1,440	5	0	0	0	1,431	1,440
2.1.23	Reconocimiento de refugiado mayor de edad	Registro			0	0	0	0	0	0	0	0	0	0	0	0	0	0	0	0	0	0	0
2.1.24	Reconocimiento de refugiado menor de edad	Registro			0	0	0	0	0	0	0	0	0	0	0	0	0	0	0	0	0	0	0
2.1.25	Rectificación de partida	Registro			196	0	196	0	196	0	0	0	0	0	196	0	196	0	0	0	0	196	196
2.1.26	Reposición de partida de defunción	Registro			0	0	0	0	0	0	0	0	0	0	0	0	0	0	0	0	0	0	0
2.1.27	Reposición de partida de guatemalteco de origen	Registro			0	0	0	0	0	0	0	0	0	0	0	0	0	0	0	0	0	0	0
2.1.28	Reposición de partida de guatemalteco naturalizado	Registro			0	0	0	0	0	0	0	0	0	0	0	0	0	0	0	0	0	0	0
2.1.29	Reposición de partida de libro	Registro			45	22	23	0	45	0	0	0	0	17	28	0	45	0	0	0	0	0	45
2.1.30	Reposición de partida de matrimonio	Registro			2	0	2	0	2	0	0	0	0	0	1	1	2	1	0	0	1	0	2
2.1.31	Reposición de partida de unión de hecho	Registro			0	0	0	0	0	0	0	0	0	0	0	0	0	0	0	0	0	0	0
2.1.32	Reposición de partida de divorcio	Registro			0	0	0	0	0	0	0	0	0	0	0	0	0	0	0	0	0	0	0
2.1.33	Reposición de partida de extranjero domiciliado	Registro			0	0	0	0	0	0	0	0	0	0	0	0	0	0	0	0	0	0	0
2.1.34	Solicitud de reconocimiento de refugiado mayor de edad	Registro			40	0	40	0	40	0	0	0	11	28	1	40	0	0	0	0	0	40	40
2.1.35	Solicitud de reconocimiento de refugiado menor de edad	Registro			10	0	10	0	10	0	2	7	1	0	0	10	0	0	0	0	0	10	10
2.1.36	Tulidos	Registro			13	9	4	0	13	0	2	7	3	1	0	13	0	0	0	0	0	13	13



 Caren Orfilla Guzmán Segura
 Registradora Central de las Personas
 Registro Central de las Personas
 SERVICIO NACIONAL DE REGISTRO DE LAS PERSONAS



 Msc. Luis Raúl Hernández Sandoval
 Subdirector Administrativo Registral
 Registro Central de las Personas
 SERVICIO NACIONAL DE REGISTRO DE LAS PERSONAS



 Lic. Edgar Meléndez Balán Hernández
 Supervisor de Centro de Costos
 Registro Central de las Personas
 SERVICIO NACIONAL DE REGISTRO DE LAS PERSONAS

ANEXO V

REGISTRO CENTRAL DE LAS PERSONAS
SEGUIMIENTO TEMÁTICO INSTITUCIONAL 2023
INSCRIPCIONES DE NACIMIENTO REALIZADAS
MES REPORTADO: ABRIL

D	M	Departamento / municipio	Sexo				Población beneficiada											
			Mujeres	Hombres	No definido	Total	Niñez						Juventud	Adultos	Tercera Edad 61 años en adelante	No definido	Total	
							0	1	2	3	4	5						6 - 13
		República de Guatemala	10,925	11,369	3	22,297	22,039	29	24	20	10	11	55	71	25	13	0	22,297
1		ALTA VERAPAZ	968	945	0	1,913	1,913	0	0	0	0	0	0	0	0	0	0	1,913
	1	CHAHAL	19	7	0	26	26	0	0	0	0	0	0	0	0	0	0	26
	2	CHISEC	43	47	0	90	90	0	0	0	0	0	0	0	0	0	0	90
	3	COBÁN	294	268	0	562	562	0	0	0	0	0	0	0	0	0	0	562
	4	FRAY BARTOLOMÉ DE LAS CASAS	140	145	0	285	285	0	0	0	0	0	0	0	0	0	0	285
	5	LANQUÍN	16	24	0	40	40	0	0	0	0	0	0	0	0	0	0	40
	6	PANZÓS	50	46	0	96	96	0	0	0	0	0	0	0	0	0	0	96
	7	RAXRUHÁ	17	10	0	27	27	0	0	0	0	0	0	0	0	0	0	27
	8	SAN CRISTÓBAL VERAPAZ	63	67	0	130	130	0	0	0	0	0	0	0	0	0	0	130
	9	SAN JUAN CHAMELCO	39	36	0	75	75	0	0	0	0	0	0	0	0	0	0	75
	10	SAN MIGUEL TUJURÚ	32	27	0	59	59	0	0	0	0	0	0	0	0	0	0	59
	11	SAN PEDRO CARCHÁ	57	84	0	141	141	0	0	0	0	0	0	0	0	0	0	141
	12	SANTA CATALINA LA TINTA	57	50	0	107	107	0	0	0	0	0	0	0	0	0	0	107
	13	SANTA CRUZ VERAPAZ	17	17	0	34	34	0	0	0	0	0	0	0	0	0	0	34
	14	SANTA MARÍA CAHABÓN	38	30	0	68	68	0	0	0	0	0	0	0	0	0	0	68
	15	SENAHÚ	40	38	0	78	78	0	0	0	0	0	0	0	0	0	0	78
	16	TACTIC	32	34	0	66	66	0	0	0	0	0	0	0	0	0	0	66
	17	TAMAHÚ	14	15	0	29	29	0	0	0	0	0	0	0	0	0	0	29
2		BAJA VERAPAZ	206	215	0	421	421	0	0	0	0	0	0	0	0	0	0	421
	1	CUBULCO	21	20	0	41	41	0	0	0	0	0	0	0	0	0	0	41
	2	GRANADOS	8	10	0	18	18	0	0	0	0	0	0	0	0	0	0	18
	3	PURULHÁ	31	33	0	64	64	0	0	0	0	0	0	0	0	0	0	64
	4	RABINAL	21	10	0	31	31	0	0	0	0	0	0	0	0	0	0	31
	5	SALAMÁ	98	120	0	218	218	0	0	0	0	0	0	0	0	0	0	218
	6	SAN JERÓNIMO	5	6	0	11	11	0	0	0	0	0	0	0	0	0	0	11
	7	SAN MIGUEL CHICAJ	15	9	0	24	24	0	0	0	0	0	0	0	0	0	0	24
	8	SANTA CRUZ EL CHOL	7	7	0	14	14	0	0	0	0	0	0	0	0	0	0	14
3		CHIMALTENANGO	441	446	1	888	887	0	0	1	0	0	0	0	0	0	0	888
	1	ACATENANGO	20	14	0	34	34	0	0	0	0	0	0	0	0	0	0	34
	2	CHIMALTENANGO	74	58	0	132	131	0	0	1	0	0	0	0	0	0	0	132
	3	EL TEJAR	15	21	1	37	37	0	0	0	0	0	0	0	0	0	0	37
	4	PARRAMOS	8	7	0	15	15	0	0	0	0	0	0	0	0	0	0	15
	5	PATZICÁ	24	18	0	42	42	0	0	0	0	0	0	0	0	0	0	42
	6	PATZÚN	41	35	0	76	76	0	0	0	0	0	0	0	0	0	0	76
	7	POCHUTA	6	4	0	10	10	0	0	0	0	0	0	0	0	0	0	10
	8	SAN ANDRÉS ITZAPA	19	26	0	45	45	0	0	0	0	0	0	0	0	0	0	45
	9	SAN JOSE POACUIL	13	13	0	26	26	0	0	0	0	0	0	0	0	0	0	26
	10	SAN JUAN COMALAPA	31	39	0	70	70	0	0	0	0	0	0	0	0	0	0	70
	11	SAN MARTÍN JILOTEPEQUE	51	52	0	103	103	0	0	0	0	0	0	0	0	0	0	103
	12	SAN PEDRO YEPOCAPA	24	16	0	40	40	0	0	0	0	0	0	0	0	0	0	40
	13	SANTA APOLONIA	16	22	0	38	38	0	0	0	0	0	0	0	0	0	0	38
	14	SANTA CRUZ BALANYÁ	2	6	0	8	8	0	0	0	0	0	0	0	0	0	0	8
	15	TECPÁN GUATEMALA	81	91	0	172	172	0	0	0	0	0	0	0	0	0	0	172
	16	ZARAGOZA	16	24	0	40	40	0	0	0	0	0	0	0	0	0	0	40
4		CHIQUIMULA	302	307	0	609	608	0	0	0	0	0	1	0	0	0	0	609
	1	CAMOTÁN	33	34	0	67	67	0	0	0	0	0	0	0	0	0	0	67
	2	CHIQUIMULA	167	151	0	318	318	0	0	0	0	0	0	0	0	0	0	318
	3	CONCEPCIÓN LAS MINAS	3	4	0	7	7	0	0	0	0	0	0	0	0	0	0	7
	4	ESQUIPULAS	22	34	0	56	56	0	0	0	0	0	0	0	0	0	0	56
	5	IPALA	7	11	0	18	17	0	0	0	0	0	1	0	0	0	0	18
	6	JOCOTÁN	38	23	0	61	61	0	0	0	0	0	0	0	0	0	0	61
	7	OLOPA	11	17	0	28	28	0	0	0	0	0	0	0	0	0	0	28
	8	QUEZALTEPEQUE	6	10	0	16	16	0	0	0	0	0	0	0	0	0	0	16
	9	SAN JACINTO	5	9	0	14	14	0	0	0	0	0	0	0	0	0	0	14
	10	SAN JOSÉ LA ARADA	5	6	0	11	11	0	0	0	0	0	0	0	0	0	0	11
	11	SAN JUAN ERMITA	5	8	0	13	13	0	0	0	0	0	0	0	0	0	0	13
5		EL PROGRESO	119	135	0	254	252	0	0	0	0	0	0	2	0	0	0	254
	1	EL JICARO	4	4	0	8	8	0	0	0	0	0	0	0	0	0	0	8
	2	GUASTATOYA	59	76	0	135	135	0	0	0	0	0	0	0	0	0	0	135
	3	MORAZÁN	3	1	0	4	2	0	0	0	0	0	0	2	0	0	0	4
	4	SAN AGUSTÍN ACASAGUASTLÁN	20	28	0	48	48	0	0	0	0	0	0	0	0	0	0	48
	5	SAN ANTONIO LA PAZ	7	4	0	11	11	0	0	0	0	0	0	0	0	0	0	11
	6	SAN CRISTÓBAL ACASAGUASTLÁN	2	3	0	5	5	0	0	0	0	0	0	0	0	0	0	5
	7	SANARATE	19	14	0	33	33	0	0	0	0	0	0	0	0	0	0	33
	8	SANSARE	5	5	0	10	10	0	0	0	0	0	0	0	0	0	0	10
6		ESCUINTLA	517	528	0	1,045	1,040	0	1	0	0	0	0	0	0	4	0	1,045
	1	ESCUINTLA	176	175	0	351	348	0	1	0	0	0	0	0	0	2	0	351
	2	GUANAGAZAPA	11	13	0	24	24	0	0	0	0	0	0	0	0	0	0	24
	3	ITZAPA	6	8	0	14	14	0	0	0	0	0	0	0	0	0	0	14
	4	LA DEMOCRACIA	19	16	0	35	35	0	0	0	0	0	0	0	0	0	0	35
	5	LA GOMERA	20	21	0	41	41	0	0	0	0	0	0	0	0	0	0	41
	6	MASAGUA	25	21	0	46	46	0	0	0	0	0	0	0	0	0	0	46
	7	NUEVA CONCEPCIÓN	42	34	0	76	75	0	0	0	0	0	0	0	0	1	0	76
	8	PALÍN	28	31	0	59	58	0	0	0	0	0	0	0	0	1	0	59
	9	PUERTO SAN JOSÉ	34	30	0	64	64	0	0	0	0	0	0	0	0	0	0	64
	10	SAN VICENTE PACAYA	7	12	0	19	19	0	0	0	0	0	0	0	0	0	0	19
	11	SANTA LUCÍA COTZUMALGUAPA	49	76														

REGISTRO CENTRAL DE LAS PERSONAS
 SEGUIMIENTO TEMÁTICO INSTITUCIONAL 2023
 INSCRIPCIONES DE NACIMIENTO REALIZADAS
 MES REPORTADO: ABRIL

D	M	Departamento / municipio	Sexo				Población beneficiada											Total
			Mujeres	Hombres	No definido	Total	Niñez						Juventud	Adultos	Tercera Edad 61 años en adelante	No definido		
							0	1	2	3	4	5					6 - 13	
7		GUATEMALA	1,848	1,960	1	3,809	3,611	27	23	18	10	9	41	56	11	3	0	3,809
	1	AMATILÁN	95	97	0	192	192	0	0	0	0	0	0	0	0	0	0	192
	2	CHINAUTLA	25	23	0	48	48	0	0	0	0	0	0	0	0	0	0	48
	3	CHUARRANCHO	11	12	0	23	23	0	0	0	0	0	0	0	0	0	0	23
	4	FRAJANES	20	17	0	37	37	0	0	0	0	0	0	0	0	0	0	37
	5	GUATEMALA	1,154	1,193	1	2,348	2,155	26	23	16	10	9	41	54	11	3	0	2,348
	6	MIXCO	47	47	0	94	89	1	0	2	0	0	0	2	0	0	0	94
	7	PALENCIA	22	39	0	61	61	0	0	0	0	0	0	0	0	0	0	61
	8	SAN JOSÉ DEL GOLFO	2	6	0	8	8	0	0	0	0	0	0	0	0	0	0	8
	9	SAN JOSÉ PINULA	48	49	0	97	97	0	0	0	0	0	0	0	0	0	0	97
	10	SAN JUAN SACATEPÉQUEZ	110	116	0	226	226	0	0	0	0	0	0	0	0	0	0	226
	11	SAN MIGUEL PETAPA	46	50	0	96	96	0	0	0	0	0	0	0	0	0	0	96
	12	SAN PEDRO AYAMPUC	15	14	0	29	29	0	0	0	0	0	0	0	0	0	0	29
	13	SAN PEDRO SACATEPÉQUEZ	22	32	0	54	54	0	0	0	0	0	0	0	0	0	0	54
	14	SAN RAYMUNDO	21	32	0	53	53	0	0	0	0	0	0	0	0	0	0	53
	15	SANTA CATARINA PINULA	24	31	0	55	55	0	0	0	0	0	0	0	0	0	0	55
	16	VILLA CAÑALES	48	70	0	118	118	0	0	0	0	0	0	0	0	0	0	118
	17	VILLA NUEVA	138	132	0	270	270	0	0	0	0	0	0	0	0	0	0	270
8		HUEHUETENANGO	1,025	1,119	0	2,144	2,139	0	0	0	0	0	3	1	1	0	0	2,144
	1	AGUACATÁN	36	23	0	59	59	0	0	0	0	0	0	0	0	0	0	59
	2	CHIANTLA	60	48	0	108	108	0	0	0	0	0	0	0	0	0	0	108
	3	COLOTENANGO	29	32	0	61	61	0	0	0	0	0	0	0	0	0	0	61
	4	CONCEPCIÓN HUISTA	17	12	0	29	29	0	0	0	0	0	0	0	0	0	0	29
	5	CUILCO	33	40	0	73	72	0	0	0	0	0	1	0	0	0	0	73
	6	HUEHUETENANGO	180	196	0	376	372	0	0	0	0	0	2	1	1	0	0	376
	7	JACALTENANGO	25	33	0	58	58	0	0	0	0	0	0	0	0	0	0	58
	8	LA DEMOCRACIA	36	48	0	84	84	0	0	0	0	0	0	0	0	0	0	84
	9	LA LIBERTAD	32	41	0	73	73	0	0	0	0	0	0	0	0	0	0	73
	10	MALACATANCITO	13	14	0	27	27	0	0	0	0	0	0	0	0	0	0	27
	11	NENTÓN	26	35	0	61	61	0	0	0	0	0	0	0	0	0	0	61
	12	PETATÁN	5	1	0	6	6	0	0	0	0	0	0	0	0	0	0	6
	13	SAN ANTONIO HUISTA	7	10	0	17	17	0	0	0	0	0	0	0	0	0	0	17
	14	SAN GASPAR IXCHIL	6	7	0	13	13	0	0	0	0	0	0	0	0	0	0	13
	15	SAN ILDEFONSO IXTAHUACÁN	44	46	0	90	90	0	0	0	0	0	0	0	0	0	0	90
	16	SAN JUAN ATITÁN	10	14	0	24	24	0	0	0	0	0	0	0	0	0	0	24
	17	SAN JUAN IXCOY	28	14	0	42	42	0	0	0	0	0	0	0	0	0	0	42
	18	SAN MATEO IXTATÁN	30	46	0	76	76	0	0	0	0	0	0	0	0	0	0	76
	19	SAN MIGUEL ACATÁN	74	78	0	152	152	0	0	0	0	0	0	0	0	0	0	152
	20	SAN PEDRO NECTA	36	39	0	75	75	0	0	0	0	0	0	0	0	0	0	75
	21	SAN PEDRO SOLOMA	19	33	0	52	52	0	0	0	0	0	0	0	0	0	0	52
	22	SAN RAFAEL LA INDEPENDENCIA	15	18	0	33	33	0	0	0	0	0	0	0	0	0	0	33
	23	SAN RAFAEL PETZAL	12	9	0	21	21	0	0	0	0	0	0	0	0	0	0	21
	24	SAN SEBASTIÁN COATÁN	8	13	0	21	21	0	0	0	0	0	0	0	0	0	0	21
	25	SAN SEBASTIÁN HUEHUETENANGO	45	36	0	81	81	0	0	0	0	0	0	0	0	0	0	81
	26	SANTA ANA HUISTA	1	7	0	8	8	0	0	0	0	0	0	0	0	0	0	8
	27	SANTA BÁRBARA	21	37	0	58	58	0	0	0	0	0	0	0	0	0	0	58
	28	SANTA CRUZ BARILLAS	65	96	0	161	161	0	0	0	0	0	0	0	0	0	0	161
	29	SANTA EULALIA	52	42	0	94	94	0	0	0	0	0	0	0	0	0	0	94
	30	SANTIAGO CHIMALTENANGO	17	9	0	26	26	0	0	0	0	0	0	0	0	0	0	26
	31	TECTITÁN	7	4	0	11	11	0	0	0	0	0	0	0	0	0	0	11
	32	TODOS SANTOS CUCHUMATÁN	27	24	0	51	51	0	0	0	0	0	0	0	0	0	0	51
	33	UNIÓN CANTINIL	9	14	0	23	23	0	0	0	0	0	0	0	0	0	0	23
9		IZABAL	219	212	0	431	429	0	0	0	0	0	0	0	2	0	0	431
	1	EL ESTOR	31	27	0	58	58	0	0	0	0	0	0	0	0	0	0	58
	2	LIVINGSTON	36	36	0	72	71	0	0	0	0	0	0	0	1	0	0	72
	3	LOS AMATES	30	21	0	51	51	0	0	0	0	0	0	0	0	0	0	51
	4	MORALES	60	54	0	114	113	0	0	0	0	0	0	0	1	0	0	114
	5	PUERTO BARRIOS	62	74	0	136	136	0	0	0	0	0	0	0	0	0	0	136
10		JALAPA	356	364	1	721	720	0	0	0	0	0	0	0	1	0	0	721
	1	JALAPA	263	273	1	537	536	0	0	0	0	0	0	0	1	0	0	537
	2	MATAQUESCUINTLA	21	16	0	37	37	0	0	0	0	0	0	0	0	0	0	37
	3	MONJAS	14	10	0	24	24	0	0	0	0	0	0	0	0	0	0	24
	4	SAN CARLOS ALZATATE	11	20	0	31	31	0	0	0	0	0	0	0	0	0	0	31
	5	SAN LUIS JILOTEPEQUE	11	5	0	16	16	0	0	0	0	0	0	0	0	0	0	16
	6	SAN MANUEL CHAPARRÓN	3	4	0	7	7	0	0	0	0	0	0	0	0	0	0	7
	7	SAN PEDRO PINULA	33	36	0	69	69	0	0	0	0	0	0	0	0	0	0	69
11		JUTIAPA	302	350	0	652	648	0	0	0	0	0	1	0	2	1	0	652
	1	AGUA BLANCA	5	15	0	20	20	0	0	0	0	0	0	0	0	0	0	20
	2	ASUNCIÓN MITA	22	18	0	40	38	0	0	0	0	0	1	0	0	1	0	40
	3	ATESCATEMPA	12	13	0	25	24	0	0	0	0	0	0	0	1	0	0	25
	4	COMAPA	16	12	0	28	28	0	0	0	0	0	0	0	0	0	0	28
	5	CONGUACO	13	20	0	33	33	0	0	0	0	0	0	0	0	0	0	33
	6	EL ADELANTO	3	4	0	7	7	0	0	0	0	0	0	0	0	0	0	7
	7	EL PROGRESO	18	18	0	36	36	0	0	0	0	0	0	0	0	0	0	36
	8	JALPATAGUA	18	6	0	24	24	0	0	0	0	0	0	0	0	0	0	24
	9	JEREZ	1	5	0	6	6	0	0	0	0	0	0	0	0	0	0	6
	10	JUTIAPA	142	168	0	310	310	0	0	0	0	0	0	0	0	0	0	310
	11	MOYUTA	23	25	0	48	47	0	0	0	0	0	0	0	1	0</		

**REGISTRO CENTRAL DE LAS PERSONAS
SEGUIMIENTO TEMÁTICO INSTITUCIONAL 2023
INSCRIPCIONES DE NACIMIENTO REALIZADAS
MES REPORTADO: ABRIL**


D	M	Departamento / municipio	Sexo				Población beneficiada											Total	
			Mujeres	Hombres	No definido	Total	Niñez						Juventud 14 - 30	Adultos 31 - 60	Tercera Edad 61 años en adelante	No definido			
							0	1	2	3	4	5					6 - 13		
12		PETEN	411	444	0	855	843	1	0	0	0	0	0	3	3	5	0	0	855
	1	DOLORES	10	15	0	25	25	0	0	0	0	0	0	0	0	0	0	0	25
	2	EL CHAL	4	5	0	9	9	0	0	0	0	0	0	0	0	0	0	0	9
	3	FLORES	15	15	0	30	29	1	0	0	0	0	0	0	0	0	0	0	30
	4	LA LIBERTAD	48	49	0	97	96	0	0	0	0	0	0	0	1	0	0	0	97
	5	LAS CRUCES	16	22	0	38	38	0	0	0	0	0	0	0	0	0	0	0	38
	6	MELCHOR DE MENCOS	18	19	0	37	37	0	0	0	0	0	0	0	0	0	0	0	37
	7	POPTÚN	74	86	0	160	160	0	0	0	0	0	0	0	0	0	0	0	160
	8	SAN ANDRÉS	8	17	0	25	21	0	0	0	0	0	0	1	3	0	0	0	25
	9	SAN BENITO	80	101	0	181	179	0	0	0	0	0	1	1	0	0	0	0	181
	10	SAN FRANCISCO	11	7	0	18	18	0	0	0	0	0	0	0	0	0	0	0	18
	11	SAN JOSÉ	5	6	0	11	11	0	0	0	0	0	0	0	0	0	0	0	11
	12	SAN LUIS	42	31	0	73	71	0	0	0	0	0	2	0	0	0	0	0	73
	13	SANTA ANA	12	12	0	24	22	0	0	0	0	0	1	1	0	0	0	0	24
	14	SAYAXCHE	68	59	0	127	127	0	0	0	0	0	0	0	0	0	0	0	127
13		QUETZALTENANGO	649	646	0	1,295	1,285	0	0	1	0	1	4	3	0	1	0	1,295	
	1	ALMOLONGA	9	8	0	17	17	0	0	0	0	0	0	0	0	0	0	0	17
	2	CABRICÁN	14	14	0	28	28	0	0	0	0	0	0	0	0	0	0	0	28
	3	CAJOLÁ	18	15	0	33	33	0	0	0	0	0	0	0	0	0	0	0	33
	4	CANTEL	19	22	0	41	41	0	0	0	0	0	0	0	0	0	0	0	41
	5	COATEPEQUE	180	170	0	350	345	0	0	0	0	3	2	0	0	0	0	0	350
	6	COLOMBA	14	11	0	25	25	0	0	0	0	0	0	0	0	0	0	0	25
	7	CONCEPCIÓN CHQUIRICHAPA	15	17	0	32	32	0	0	0	0	0	0	0	0	0	0	0	32
	8	EL PALMAR	15	17	0	32	32	0	0	0	0	0	0	0	0	0	0	0	32
	9	FLORES COSTA CUCA	9	9	0	18	18	0	0	0	0	0	0	0	0	0	0	0	18
	10	GÉNOVA	18	18	0	36	36	0	0	0	0	0	0	0	0	0	0	0	36
	11	HUITÁN	15	10	0	25	25	0	0	0	0	0	0	0	0	0	0	0	25
	12	LA ESPERANZA	14	13	0	27	27	0	0	0	0	0	0	0	0	0	0	0	27
	13	LUNTEPEQUE	13	9	0	22	22	0	0	0	0	0	0	0	0	0	0	0	22
	14	OSTUNCALCO	39	43	0	82	82	0	0	0	0	0	0	0	0	0	0	0	82
	15	PALESTINA DE LOS ALTOS	8	15	0	23	23	0	0	0	0	0	0	0	0	0	0	0	23
	16	QUETZALTENANGO	177	188	0	365	363	0	0	1	0	0	1	0	0	0	0	0	365
	17	SALCAJÁ	10	5	0	15	15	0	0	0	0	0	0	0	0	0	0	0	15
	18	SAN CARLOS SUA	16	16	0	32	31	0	0	0	0	0	0	0	1	0	0	0	32
	19	SAN FRANCISCO LA UNIÓN	9	5	0	14	14	0	0	0	0	0	0	0	0	0	0	0	14
	20	SAN MARTÍN SACATEPÉQUEZ	23	23	0	46	44	0	0	0	0	1	1	0	0	0	0	0	46
	21	SAN MATEO	6	0	0	6	6	0	0	0	0	0	0	0	0	0	0	0	6
	22	SAN MIGUEL SIGÜLÁ	4	5	0	9	9	0	0	0	0	0	0	0	0	0	0	0	9
	23	SIBILIA	3	3	0	6	6	0	0	0	0	0	0	0	0	0	0	0	6
	24	ZUNIL	1	10	0	11	11	0	0	0	0	0	0	0	0	0	0	0	11
14		QUICHÉ	876	840	0	1,724	1,724	0	0	0	0	0	0	0	0	0	0	0	1,724
	1	CANILLA	14	17	0	31	31	0	0	0	0	0	0	0	0	0	0	0	31
	2	CHAJUL	44	30	0	74	74	0	0	0	0	0	0	0	0	0	0	0	74
	3	CHICAMÁN	12	13	0	25	25	0	0	0	0	0	0	0	0	0	0	0	25
	4	CHICHÉ	29	25	0	54	54	0	0	0	0	0	0	0	0	0	0	0	54
	5	CHICHICASTENANGO	97	92	0	189	189	0	0	0	0	0	0	0	0	0	0	0	189
	6	CHINIQUE	16	14	0	30	30	0	0	0	0	0	0	0	0	0	0	0	30
	7	CUNÉN	41	37	0	78	78	0	0	0	0	0	0	0	0	0	0	0	78
	8	IXCÁN	108	107	0	215	215	0	0	0	0	0	0	0	0	0	0	0	215
	9	JOYABAJ	100	86	0	186	186	0	0	0	0	0	0	0	0	0	0	0	186
	10	NEBAJ	38	38	0	76	76	0	0	0	0	0	0	0	0	0	0	0	76
	11	PACHALUM	4	5	0	9	9	0	0	0	0	0	0	0	0	0	0	0	9
	12	PATZITE	13	15	0	28	28	0	0	0	0	0	0	0	0	0	0	0	28
	13	SACAPULAS	43	46	0	89	89	0	0	0	0	0	0	0	0	0	0	0	89
	14	SAN ANDRÉS SAJCABAJÁ	22	26	0	48	48	0	0	0	0	0	0	0	0	0	0	0	48
	15	SAN ANTONIO ILOTENANGO	25	33	0	58	58	0	0	0	0	0	0	0	0	0	0	0	58
	16	SAN BARTOLOMÉ JOCCOTENANGO	11	14	0	25	25	0	0	0	0	0	0	0	0	0	0	0	25
	17	SAN JUAN COTZAL	21	23	0	44	44	0	0	0	0	0	0	0	0	0	0	0	44
	18	SAN PEDRO JOCOPILAS	33	37	0	70	70	0	0	0	0	0	0	0	0	0	0	0	70
	19	SANTA CRUZ DEL QUICHÉ	93	96	0	189	189	0	0	0	0	0	0	0	0	0	0	0	189
	20	USPANTÁN	78	65	0	143	143	0	0	0	0	0	0	0	0	0	0	0	143
	21	ZACUALPA	34	29	0	63	63	0	0	0	0	0	0	0	0	0	0	0	63
15		RETALHULEU	211	216	0	427	427	0	0	0	0	0	0	0	0	0	0	0	427
	1	CHAMPERICO	12	21	0	33	33	0	0	0	0	0	0	0	0	0	0	0	33
	2	EL ASINTAL	16	14	0	30	30	0	0	0	0	0	0	0	0	0	0	0	30
	3	NUEVO SAN CARLOS	19	22	0	41	41	0	0	0	0	0	0	0	0	0	0	0	41
	4	RETALHULEU	96	98	0	194	194	0	0	0	0	0	0	0	0	0	0	0	194
	5	SAN ANDRÉS VILLA SECA	22	24	0	46	46	0	0	0	0	0	0	0	0	0	0	0	46
	6	SAN FELIPE RETALHULEU	11	10	0	21	21	0	0	0	0	0	0	0	0	0	0	0	21
	7	SAN MARTÍN ZAPOTITLÁN	12	5	0	17	17	0	0	0	0	0	0	0	0	0	0	0	17
	8	SAN SEBASTIÁN	18	15	0	33	33	0	0	0	0	0	0	0	0	0	0	0	33
	9	SANTA CRUZ MULUÁ	5	7	0	12	12	0	0	0	0	0	0	0	0	0	0	0	12



**REGISTRO CENTRAL DE LAS PERSONAS
SEGUIMIENTO TEMÁTICO INSTITUCIONAL 2023
INSCRIPCIONES DE NACIMIENTO REALIZADAS
MES REPORTADO: ABRIL**

D	M	Departamento / municipio	Sexo				Población beneficiada										Total			
			Mujeres	Hombres	No definido	Total	Niñez						Juventud	Adultos	Tercera Edad	No definido				
							0	1	2	3	4	5	6 - 13	14 - 30	31 - 60			61 años en adelante		
20		SUCHITEPÉQUEZ	387	435	0	822	822	0	0	0	0	0	0	0	0	0	0	0	0	822
	1	CHICACAO	19	28	0	47	47	0	0	0	0	0	0	0	0	0	0	0	0	47
	2	CUYOTENANGO	7	8	0	15	15	0	0	0	0	0	0	0	0	0	0	0	0	15
	3	MAZATENANGO	225	240	0	465	465	0	0	0	0	0	0	0	0	0	0	0	0	465
	4	PATULUL	20	24	0	44	44	0	0	0	0	0	0	0	0	0	0	0	0	44
	5	PUEBLO NUEVO	4	4	0	8	8	0	0	0	0	0	0	0	0	0	0	0	0	8
	6	RÍO BRAVO	12	14	0	26	26	0	0	0	0	0	0	0	0	0	0	0	0	26
	7	SAMAYAC	8	8	0	16	16	0	0	0	0	0	0	0	0	0	0	0	0	16
	8	SAN ANTONIO SUCHITEPÉQUEZ	20	33	0	53	53	0	0	0	0	0	0	0	0	0	0	0	0	53
	9	SAN BERNARDINO	5	1	0	6	6	0	0	0	0	0	0	0	0	0	0	0	0	6
	10	SAN FRANCISCO ZAPOTTLÁN	6	2	0	8	8	0	0	0	0	0	0	0	0	0	0	0	0	8
	11	SAN GABRIEL	2	2	0	4	4	0	0	0	0	0	0	0	0	0	0	0	0	4
	12	SAN JOSÉ EL ÍDOLO	3	4	0	7	7	0	0	0	0	0	0	0	0	0	0	0	0	7
	13	SAN JOSÉ LA MÁQUINA	13	17	0	30	30	0	0	0	0	0	0	0	0	0	0	0	0	30
	14	SAN JUAN BAUTISTA	4	7	0	11	11	0	0	0	0	0	0	0	0	0	0	0	0	11
	15	SAN LORENZO	5	7	0	12	12	0	0	0	0	0	0	0	0	0	0	0	0	12
	16	SAN MIGUEL PANÁN	4	4	0	8	8	0	0	0	0	0	0	0	0	0	0	0	0	8
	17	SAN PABLO JOCOPILAS	7	7	0	14	14	0	0	0	0	0	0	0	0	0	0	0	0	14
	18	SANTA BÁRBARA	7	8	0	15	15	0	0	0	0	0	0	0	0	0	0	0	0	15
	19	SANTO DOMINGO SUCHITEPÉQUEZ	5	7	0	12	12	0	0	0	0	0	0	0	0	0	0	0	0	12
	20	SANTO TOMAS LA UNIÓN	7	7	0	14	14	0	0	0	0	0	0	0	0	0	0	0	0	14
	21	ZUNILITO	4	3	0	7	7	0	0	0	0	0	0	0	0	0	0	0	0	7
21		TOTONICAPÁN	361	402	0	763	760	0	0	0	0	0	1	1	0	1	1	0	0	763
	1	MOMOSTENANGO	49	73	0	122	121	0	0	0	0	0	1	0	0	0	0	0	0	122
	2	SAN ANDRÉS XECUL	24	17	0	41	41	0	0	0	0	0	0	0	0	0	0	0	0	41
	3	SAN BARTOLO	12	18	0	30	30	0	0	0	0	0	0	0	0	0	0	0	0	30
	4	SAN CRISTÓBAL TOTONICAPÁN	9	16	0	25	24	0	0	0	0	0	0	0	1	0	0	0	0	25
	5	SAN FRANCISCO EL ALTO	30	15	0	45	45	0	0	0	0	0	0	0	0	0	0	0	0	45
	6	SANTA LUCÍA LA REFORMA	26	26	0	52	52	0	0	0	0	0	0	0	0	0	0	0	0	52
	7	SANTA MARÍA CHIQUMULA	34	39	0	73	73	0	0	0	0	0	0	0	0	0	0	0	0	73
	8	TOTONICAPÁN	177	198	0	375	374	0	0	0	0	0	0	1	0	0	0	0	0	375
22		ZACAPA	165	169	0	334	331	0	0	0	0	0	0	1	1	1	1	0	0	334
	1	CABAÑAS	6	7	0	13	13	0	0	0	0	0	0	0	0	0	0	0	0	13
	2	ESTANZUELA	6	7	0	13	13	0	0	0	0	0	0	0	0	0	0	0	0	13
	3	GUALÁN	27	23	0	50	49	0	0	0	0	0	0	0	1	0	0	0	0	50
	4	HUITÉ	7	8	0	15	15	0	0	0	0	0	0	0	0	0	0	0	0	15
	5	LA UNIÓN	26	28	0	54	54	0	0	0	0	0	0	0	0	0	0	0	0	54
	6	RÍO HONDO	14	9	0	23	23	0	0	0	0	0	0	0	0	0	0	0	0	23
	7	SAN DIEGO	3	6	0	9	9	0	0	0	0	0	0	0	0	0	0	0	0	9
	8	SAN JORGE	7	9	0	16	16	0	0	0	0	0	0	0	0	0	0	0	0	16
	9	TECULUTÁN	7	10	0	17	17	0	0	0	0	0	0	0	0	0	0	0	0	17
	10	USUMATLÁN	3	6	0	9	9	0	0	0	0	0	0	0	0	0	0	0	0	9
	11	ZACAPA	59	56	0	115	113	0	0	0	0	0	0	1	0	1	0	0	0	115

 **RENAP**
Lic. Edgar Rolando Balán Hernández
Supervisor de Centro de Costos
Registro Central de las Personas

 **RENAP**
Asc. Luis Raúl Hernández Sandoval
Subdirector Administrativo Registral
Registro Central de las Personas
del RENAP, Guatemala, Guatemala

 **RENAP**
Karen Olivia Guzmán Sagastume
Registrador Central de las Personas
Registro Central de las Personas
RENAP D/L RENAP - Guatemala, Guatemala

ANEXO VI

REGISTRO CENTRAL DE LAS PERSONAS
SEGUIMIENTO TEMÁTICO INSTITUCIONAL 2023
INSCRIPCIONES EXTEMPORÁNEAS DE NACIMIENTO REALIZADAS
MES REPORTADO: ABRIL

D	M	Departamento / municipio	Sexo				Población beneficiada											Total
			Mujeres	Hombres	No definido	Total	Niñez							Juventud 14 a 30 años	Adultos 31 a 60 años	Tercera Edad 61 años en adelante	No definido	
							0	1	2	3	4	5	6 - 13					
		República de Guatemala	2,329	2,268	0	4,597	3,134	517	271	166	93	58	243	67	16	32	0	4,597
1		Alta Verapaz	379	397	0	776	543	106	50	22	13	4	23	8	1	6	0	776
	1	Chahal	8	5	0	13	9	1	2	0	0	1	0	0	0	0	0	13
	2	Chisec	32	28	0	60	45	4	1	2	2	0	5	1	0	0	0	60
	3	Cobán	32	46	0	78	57	12	3	2	2	1	0	0	1	0	0	78
	4	Fray Bartolomé De Las Casas	18	29	0	47	37	3	0	3	1	0	2	1	0	0	0	47
	5	Lanquín	8	10	0	18	13	2	3	0	0	0	0	0	0	0	0	18
	6	Panzós	52	48	0	100	78	13	6	1	1	0	0	0	1	0	0	100
	7	Raxruhá	8	14	0	22	9	6	3	0	0	1	3	0	0	0	0	22
	8	San Cristóbal Verapaz	7	8	0	15	2	2	0	0	3	0	3	5	0	0	0	15
	9	San Juan Chamelico	13	14	0	27	21	2	1	1	0	1	1	0	0	0	0	27
	10	San Miguel Tucurú	27	28	0	55	38	6	6	0	2	0	1	1	0	1	0	55
	11	San Pedro Carchá	91	86	0	177	120	31	12	7	1	0	5	0	0	1	0	177
	12	Santa Catalina La Tinta	22	26	0	48	36	4	4	2	0	0	0	1	1	1	0	48
	13	Santa Cruz Verapaz	5	6	0	11	7	3	0	1	0	0	0	0	0	0	0	11
	14	Santa María Cahabón	30	21	0	51	35	9	4	2	1	0	0	0	0	0	0	51
	15	Senahú	22	24	0	46	30	7	5	0	0	0	3	0	0	1	0	46
	16	Tactic	3	4	0	7	5	1	0	1	0	0	0	0	0	0	0	7
	17	Tamahú	1	0	0	1	1	0	0	0	0	0	0	0	0	0	0	1
2		Baja Verapaz	40	35	0	75	58	10	4	0	1	0	2	0	0	0	0	75
	1	Cubulco	2	6	0	8	8	0	0	0	0	0	0	0	0	0	0	8
	2	Granados	1	1	0	2	1	1	0	0	0	0	0	0	0	0	0	2
	3	Puruhá	34	24	0	58	43	9	4	0	1	0	1	0	0	0	0	58
	4	Rabinai	1	0	0	1	1	0	0	0	0	0	0	0	0	0	0	1
	5	Salamá	1	3	0	4	3	0	0	0	0	0	1	0	0	0	0	4
	7	San Miguel Chicaj	1	1	0	2	2	0	0	0	0	0	0	0	0	0	0	2
3		Chimaltenango	27	39	0	66	38	4	8	3	1	1	7	4	0	0	0	66
	1	Acatenango	1	1	0	2	1	0	0	0	0	1	0	0	0	0	0	2
	2	Chimaltenango	1	0	0	1	0	0	1	0	0	0	0	0	0	0	0	1
	3	El Tejar	1	0	0	1	1	0	0	0	0	0	0	0	0	0	0	1
	4	Patzún	2	5	0	7	3	1	0	0	0	0	3	0	0	0	0	7
	5	Patzún	2	7	0	9	2	0	3	0	0	0	0	4	0	0	0	9
	6	Pochuta	0	1	0	1	1	0	0	0	0	0	0	0	0	0	0	1
	7	San Andrés Itzapa	3	0	0	3	2	0	1	0	0	0	0	0	0	0	0	3
	8	San José Poaquil	3	2	0	5	1	0	1	0	0	0	3	0	0	0	0	5
	9	San Juan Comalapa	2	1	0	3	3	0	0	0	0	0	0	0	0	0	0	3
	10	San Martín Jilotepeque	1	2	0	3	3	0	0	0	0	0	0	0	0	0	0	3
	11	San Pedro Yepocapa	2	5	0	7	6	0	0	1	0	0	0	0	0	0	0	7
	12	Santa Apolonia	0	2	0	2	2	0	0	0	0	0	0	0	0	0	0	2
	13	Tecpán Guatemala	9	12	0	21	12	3	2	2	1	0	1	0	0	0	0	21
	14	Zaragoza	0	1	0	1	1	0	0	0	0	0	0	0	0	0	0	1
4		Chiquimula	79	50	0	129	91	19	10	3	0	1	4	1	0	0	0	129
	1	Camotán	12	6	0	18	16	1	1	0	0	0	0	0	0	0	0	18
	2	Chiquimula	16	14	0	30	25	3	1	1	0	0	0	0	0	0	0	30
	3	Concepción Las Minas	0	1	0	1	0	0	1	0	0	0	0	0	0	0	0	1
	4	Esquipulas	5	6	0	11	8	1	0	1	0	0	1	0	0	0	0	11
	5	Ipala	2	1	0	3	2	1	0	0	0	0	0	0	0	0	0	3
	6	Jocotán	34	16	0	50	27	10	7	1	0	1	3	1	0	0	0	50
	7	Olopa	6	3	0	9	8	1	0	0	0	0	0	0	0	0	0	9
	8	Quezaltepeque	1	0	0	1	1	0	0	0	0	0	0	0	0	0	0	1
	9	San José La Arada	1	0	0	1	1	0	0	0	0	0	0	0	0	0	0	1
	10	San Juan Ermita	2	3	0	5	3	2	0	0	0	0	0	0	0	0	0	5
5		El Progreso	5	9	0	14	10	1	3	0	1	0	1	0	0	0	0	14
	1	El Jicaro	2	3	0	5	4	0	1	0	0	0	0	0	0	0	0	5
	2	Merazán	1	0	0	1	1	0	0	0	0	0	0	0	0	0	0	1
	3	San Agustín Acasaguastlán	0	3	0	3	2	1	0	0	0	0	0	0	0	0	0	3
	4	San Antonio La Paz	1	2	0	3	2	0	0	0	1	0	0	0	0	0	0	3
	5	San Cristóbal Acasaguastlán	0	1	0	1	1	0	0	0	0	0	0	0	0	0	0	1
	6	Sansare	1	0	0	1	0	0	0	0	0	0	1	0	0	0	0	1
6		Escuintla	83	78	0	161	74	16	12	11	5	7	22	9	1	4	0	161
	1	Escuintla	10	10	0	20	11	2	2	2	0	1	1	1	0	0	0	20
	2	Guanagazapa	2	1	0	3	1	1	0	0	0	0	1	0	0	0	0	3
	3	Itzapa	4	1	0	5	4	0	0	0	0	0	1	0	0	0	0	5
	4	La Democracia	3	4	0	7	3	0	0	0	2	0	2	0	0	0	0	7
	5	La Gamera	2	5	0	7	3	1	0	1	0	0	1	1	0	0	0	7
	6	Masagua	2	6	0	8	6	0	0	0	0	1	1	0	0	0	0	8
	7	Nueva Concepción	8	9	0	17	5	3	1	1	1	0	0	4	0	2	0	17
	8	Palín	4	3	0	7	6	1	0	0	0	0	0	0	0	0	0	7
	9	San José	10	4	0	14	8	0	1	0	0	0	5	0	0	0	0	14
	10	San Vicente Pacaya	2	2	0	4	1	2	0	1	0	0	0	0	0	0	0	4
	11	Santa Lucía Cotzumalguapa	24	26	0	50	16	4	6	4	2	4	9	3	1	1	0	50
	12	Sipacate	3	1	0	4	2	2	0	0	0	0	0	0	0	0	0	4
	13	Siquinalá	4	2	0	6	4	0	2	0	0	0	0	0	0	0	0	6
	14	Tiquisate	5	4	0	9	4	0	0	2	0	1	1	0	0	1	0	9



REGISTRO CENTRAL DE LAS PERSONAS
SEGUIMIENTO TEMÁTICO INSTITUCIONAL 2023
INSCRIPCIONES EXTEMPORÁNEAS DE NACIMIENTO REALIZADAS
MES REPORTADO: ABRIL

D	M	Departamento / municipio	Sexo				Población beneficiada											Total
			Mujeres	Hombres	No definido	Total	Niñez					Juventud 14 a 30 años	Adultos 31 a 60 años	Tercera Edad 61 años en adelante	No definido			
							0	1	2	3	4					5	6 - 13	
7		Guatemala	239	214	0	453	292	55	31	20	11	6	27	8	2	1	0	453
1		Amatitlán	7	9	0	16	13	1	2	0	0	0	0	0	0	0	0	16
2		Chinultá	9	4	0	13	5	4	0	0	0	0	3	1	0	0	0	13
3		Chuarancho	0	1	0	1	1	0	0	0	0	0	0	0	0	0	0	1
4		Fraijanes	7	2	0	9	8	1	0	0	0	0	0	0	0	0	0	9
5		Guatemala	128	121	0	249	152	31	21	13	9	1	16	5	1	0	0	249
6		Mixco	17	15	0	32	20	4	4	2	0	0	1	0	1	0	0	32
7		Palencia	4	4	0	8	7	0	0	0	1	0	0	0	0	0	0	8
8		San José Del Golfo	2	0	0	2	1	0	1	0	0	0	0	0	0	0	0	2
9		San José Pinula	6	8	0	14	10	2	1	0	0	1	0	0	0	0	0	14
10		San Juan Sacatepéquez	15	18	0	33	27	4	0	0	0	0	2	0	0	0	0	33
11		San Miguel Petapa	4	5	0	9	5	0	0	0	0	2	2	0	0	0	0	9
12		San Pedro Ayampuc	3	2	0	5	3	1	0	1	0	0	0	0	0	0	0	5
13		San Pedro Sacatepéquez	2	3	0	5	3	1	0	0	0	1	0	0	0	0	0	5
14		San Raymundo	5	0	0	5	5	0	0	0	0	0	0	0	0	0	0	5
15		Santa Catarina Pinula	6	3	0	9	6	2	0	0	0	0	1	0	0	0	0	9
16		Villa Canales	10	7	0	17	10	2	0	2	0	1	2	0	0	0	0	17
17		Villa Nueva	14	12	0	26	16	2	2	2	1	0	1	1	1	0	0	26
8		Huehuetenango	369	360	0	729	589	49	26	18	9	4	20	6	4	4	0	729
1		Aguacatán	1	0	0	1	1	0	0	0	0	0	0	0	0	0	0	1
2		Chiantla	25	17	0	42	32	3	1	3	1	0	1	1	0	0	0	42
3		Colotenango	11	20	0	31	29	0	2	0	0	0	0	0	0	0	0	31
4		Concepción Huista	3	7	0	10	10	0	0	0	0	0	0	0	0	0	0	10
5		Cuilco	12	11	0	23	15	2	1	1	0	1	2	1	0	0	0	23
6		Huehuetenango	8	13	0	21	14	2	3	1	1	0	0	0	0	0	0	21
7		Jocaltenango	5	5	0	10	9	0	0	0	0	0	0	0	0	1	0	10
8		La Democracia	21	10	0	31	19	5	4	2	0	0	1	0	0	0	0	31
9		La Libertad	0	3	0	3	1	0	1	0	1	0	0	0	0	0	0	3
10		Malacatancito	2	2	0	4	4	0	0	0	0	0	0	0	0	0	0	4
11		Nentón	19	18	0	37	27	3	1	0	0	0	4	2	0	0	0	37
12		Petátán	4	1	0	5	4	0	0	0	0	0	0	0	0	1	0	5
13		San Antonio Huista	0	3	0	3	1	0	0	0	0	0	0	0	2	0	0	3
14		San Gaspar Ichil	1	1	0	2	2	0	0	0	0	0	0	0	0	0	0	2
15		San Ildefonso Ixtahuacán	14	10	0	24	16	3	1	1	1	0	1	0	0	1	0	24
16		San Juan Altán	2	0	0	2	2	0	0	0	0	0	0	0	0	0	0	2
17		San Juan Ixcay	2	5	0	7	4	1	0	0	0	0	1	1	0	0	0	7
18		San Mateo Ixtatán	31	23	0	54	45	5	0	1	1	0	1	0	1	0	0	54
19		San Miguel Acatán	59	49	0	108	104	3	0	0	1	0	0	0	0	0	0	108
20		San Pedro Necta	6	3	0	9	7	1	1	0	0	0	0	0	0	0	0	9
21		San Pedro Soloma	23	20	0	43	34	6	0	3	0	0	0	0	0	0	0	43
22		San Rafael La Independencia	1	0	0	1	1	0	0	0	0	0	0	0	0	0	0	1
23		San Rafael Pértal	0	2	0	2	2	0	0	0	0	0	0	0	0	0	0	2
24		San Sebastián Coatán	7	3	0	10	9	0	0	0	0	0	1	0	0	0	0	10
25		San Sebastián Huehuetenango	2	3	0	5	4	0	0	0	0	0	1	0	0	0	0	5
26		Santa Ana Huista	3	2	0	5	3	0	1	0	0	0	1	0	0	0	0	5
27		Santa Bárbara	5	5	0	10	8	0	1	0	0	1	0	0	0	0	0	10
28		Santa Cruz Barillas	69	79	0	148	122	11	5	3	1	1	4	1	0	0	0	148
29		Santa Eulalia	25	36	0	61	49	2	2	3	1	0	2	0	1	1	0	61
30		Santiago Chimaltenango	1	2	0	3	1	1	1	0	0	0	0	0	0	0	0	3
31		Techitán	3	4	0	7	6	0	1	0	0	0	0	0	0	0	0	7
32		Todos Santos Cuchumatán	1	0	0	1	1	0	0	0	0	0	0	0	0	0	0	1
33		Unión Cantinil	3	3	0	6	3	1	0	0	0	1	1	0	0	0	0	6
9		Izabal	108	101	0	209	140	29	10	9	4	2	12	1	1	1	0	209
1		El Estor	52	48	0	100	70	15	6	5	1	0	3	0	0	0	0	100
2		Livingston	12	15	0	27	17	6	2	0	0	0	1	1	0	0	0	27
3		Las Amates	12	21	0	33	24	3	1	1	1	1	0	1	0	0	0	33
4		Morales	16	13	0	29	17	3	0	2	1	0	5	0	1	0	0	29
5		Puerto Barrios	16	4	0	20	12	2	1	1	1	1	2	0	0	0	0	20
10		Jalapa	24	21	0	45	34	3	3	0	0	1	3	1	0	0	0	45
1		Jalapa	7	11	0	18	10	2	3	0	0	1	1	1	0	0	0	18
2		Mataquescuintla	3	2	0	5	5	0	0	0	0	0	0	0	0	0	0	5
3		San Carlos Alzatate	1	0	0	1	1	0	0	0	0	0	0	0	0	0	0	1
4		San Luis Jilotepeque	1	1	0	2	0	0	0	0	0	0	2	0	0	0	0	2
5		San Pedro Pinula	12	7	0	19	18	1	0	0	0	0	0	0	0	0	0	19
11		Jutiapa	18	27	0	45	20	5	1	2	0	0	6	4	3	4	0	45
1		Agua Blanca	1	1	0	2	1	0	0	0	0	0	0	1	0	0	0	2
2		Asunción Mita	3	2	0	5	3	0	0	0	0	0	1	0	0	1	0	5
3		Atescatempa	1	0	0	1	1	0	0	0	0	0	0	0	0	0	0	1
4		Conguaco	0	3	0	3	2	1	0	0	0	0	0	0	0	0	0	3
5		El Progreso	2	2	0	4	2	0	0	0	0	0	1	1	0	0	0	4
6		Jalpatagua	0	1	0	1	1	0	0	0	0	0	0	0	0	0	0	1
7		Jerez	1	1	0	2	0	0	0	0	0	0	0	0	1	1	0	2
8		Jutiapa	4	8	0	12	4	1	0	1	0	0	2	3	0	1	0	12
9		Moyuta	4	3	0	7	5	1	0	0	0	0	0	0	0	1	0	7
10		Pasaco	1	1	0	2	0	0	0	1	0	0	1	0	0	0	0	2
11		Quesada	1	3	0	4	1	0	1	0	0	0	1	0	1	0	0	4
12		San José Acatempa	0	1	0	1	0	1	0	0	0	0	0	0	0	0	0	1
13		Yupiltepeque	0	1	0	1	0	1	0	0	0	0	0	0	0	0	0	1



REGISTRO CENTRAL DE LAS PERSONAS
SEGUIMIENTO TEMÁTICO INSTITUCIONAL 2023
INSCRIPCIONES EXTEMPORÁNEAS DE NACIMIENTO REALIZADAS
MES REPORTADO: ABRIL

D	M	Departamento / municipio	Sexo				Edad											Total
			Mujeres	Hombres	No definido	Total	Niñez							Juventud 14 a 30 años	Adultos 31 a 60 años	Tercera Edad 61 años en adelante	No definido	
							0	1	2	3	4	5	6 - 13					
12		Peten	106	130	0	236	129	26	23	9	7	4	29	8	0	1	0	236
	1	Dolores	2	8	0	10	9	1	0	0	0	0	0	0	0	0	0	10
	2	El Chal	9	2	0	11	7	1	0	1	0	0	2	0	0	0	0	11
	3	Flores	0	3	0	3	1	1	1	0	0	0	0	0	0	0	0	3
	4	La Libertad	19	21	0	40	14	6	4	4	2	2	3	5	0	0	0	40
	5	Las Cruces	6	10	0	16	7	2	1	1	1	1	3	0	0	0	0	16
	6	Melchor De Mencos	2	4	0	6	3	0	1	0	0	0	2	0	0	0	0	6
	7	Poptún	20	22	0	42	25	5	6	1	2	1	2	0	0	0	0	42
	8	San Andrés	4	4	0	8	4	1	0	0	0	0	1	2	0	0	0	8
	9	San Benito	5	4	0	9	7	0	0	0	0	0	1	1	0	0	0	9
	10	San Francisco	7	8	0	15	6	3	1	1	1	0	3	0	0	0	0	15
	11	San José	0	1	0	1	1	0	0	0	0	0	0	0	0	0	0	1
	12	San Luis	10	12	0	22	17	2	2	0	0	0	1	0	0	0	0	22
	13	Santa Ana	2	2	0	4	1	1	2	0	0	0	0	0	0	0	0	4
	14	Sayaxché	20	29	0	49	27	3	5	1	1	0	11	0	0	1	0	49
13		Quetzaltenango	64	61	0	125	77	13	10	8	6	0	7	1	1	2	0	125
	1	Almolonga	1	4	0	5	4	0	0	0	0	0	1	0	0	0	0	5
	2	Cabricán	1	0	0	1	1	0	0	0	0	0	0	0	0	0	0	1
	3	Cajalá	0	2	0	2	2	0	0	0	0	0	0	0	0	0	0	2
	4	Cantel	3	5	0	8	5	1	1	0	1	0	0	0	0	0	0	8
	5	Coatepeque	22	14	0	36	21	5	5	2	0	0	3	0	0	0	0	36
	6	Colomba	1	1	0	2	2	0	0	0	0	0	0	0	0	0	0	2
	7	Concepción Chiquirichapa	1	1	0	2	2	0	0	0	0	0	0	0	0	0	0	2
	8	El Palmar	3	2	0	5	4	0	0	1	0	0	0	0	0	0	0	5
	9	Flores Costa Cuca	1	2	0	3	0	0	0	0	0	0	0	1	2	0	0	3
	10	Génova	5	10	0	15	7	3	0	3	0	0	2	0	0	0	0	15
	11	Huitán	1	0	0	1	1	0	0	0	0	0	0	0	0	0	0	1
	12	Olintepeque	3	4	0	7	3	1	1	1	0	0	1	0	0	0	0	7
	13	Ostuncalco	4	5	0	9	8	0	0	0	0	0	1	0	0	0	0	9
	14	Palestina De Los Altos	4	0	0	4	0	2	1	0	1	0	0	0	0	0	0	4
	15	Quetzaltenango	8	5	0	13	9	1	2	0	1	0	0	0	0	0	0	13
	16	Salcajá	1	1	0	2	1	0	0	0	1	0	0	0	0	0	0	2
	17	San Francisco La Unión	2	4	0	6	5	0	0	0	1	0	0	0	0	0	0	6
	18	San Martín Sacatepéquez	2	1	0	3	1	0	0	1	1	0	0	0	0	0	0	3
	19	San Miguel Sigüilá	1	0	0	1	1	0	0	0	0	0	0	0	0	0	0	1
14		Quiché	256	251	0	507	390	56	25	13	4	2	11	1	2	3	0	507
	1	Canilá	2	1	0	3	1	2	0	0	0	0	0	0	0	0	0	3
	2	Chajul	3	7	0	10	8	1	0	1	0	0	0	0	0	0	0	10
	3	Chicamán	7	2	0	9	7	1	1	0	0	0	0	0	0	0	0	9
	4	Chiché	4	5	0	9	5	2	0	1	0	0	0	1	0	0	0	9
	5	Chichicastenango	32	28	0	60	50	5	4	0	1	0	0	0	0	0	0	60
	6	Chinique	1	3	0	4	3	0	0	0	1	0	0	0	0	0	0	4
	7	Cunén	9	7	0	16	10	1	0	0	0	0	3	1	0	1	0	16
	8	Ixcán	49	35	0	84	67	10	3	0	1	1	2	0	0	0	0	84
	9	Jayabaj	3	9	0	12	8	2	2	0	0	0	0	0	0	0	0	12
	10	Nebaj	12	16	0	28	25	1	1	0	0	0	0	1	0	0	0	28
	11	Pachalum	1	0	0	1	1	0	0	0	0	0	0	0	0	0	0	1
	12	Patzún	1	1	0	2	1	0	0	0	0	0	1	0	0	0	0	2
	13	Sacapulas	57	50	0	107	95	5	3	4	0	0	0	0	0	0	0	107
	14	San Andrés Sajcabajá	4	1	0	5	5	0	0	0	0	0	0	0	0	0	0	5
	15	San Antonio Itotenango	10	12	0	22	13	4	1	3	0	0	1	0	0	0	0	22
	16	San Bartolomé Jocotenango	5	5	0	10	5	2	1	1	0	0	1	0	0	0	0	10
	17	San Juan Cotzal	7	5	0	12	10	1	1	0	0	0	0	0	0	0	0	12
	18	San Pedro Jocopilas	7	4	0	11	9	0	0	0	0	0	1	0	0	1	0	11
	19	Santa Cruz Del Quiché	11	17	0	28	20	3	3	0	0	1	1	0	0	0	0	28
	20	Uspantán	26	38	0	64	40	15	4	2	1	0	1	0	0	1	0	64
	21	Zacualpa	5	5	0	10	7	1	1	1	0	0	0	0	0	0	0	10
15		Retalhuleu	31	35	0	66	37	5	3	4	3	4	8	1	0	1	0	66
	1	Champeico	2	4	0	6	3	0	1	0	0	1	1	0	0	0	0	6
	2	El Asintal	3	2	0	5	1	0	1	0	0	2	0	1	0	0	0	5
	3	Nuevo San Carlos	0	3	0	3	0	0	1	1	0	0	0	0	1	0	0	3
	4	Retalhuleu	12	17	0	29	16	3	0	1	3	1	5	0	0	0	0	29
	5	San Andrés Villa Seca	1	1	0	2	1	0	0	0	0	0	1	0	0	0	0	2
	6	San Felipe	3	0	0	3	2	0	0	1	0	0	0	0	0	0	0	3
	7	San Martín Zapotitlán	1	1	0	2	2	0	0	0	0	0	0	0	0	0	0	2
	8	San Sebastián	4	5	0	9	8	1	0	0	0	0	0	0	0	0	0	9
	9	Santa Cruz Muluá	5	2	0	7	4	1	0	1	0	0	1	0	0	0	0	7



REGISTRO CENTRAL DE LAS PERSONAS
SEGUIMIENTO TEMÁTICO INSTITUCIONAL 2023
INSCRIPCIONES EXTEMPORÁNEAS DE NACIMIENTO REALIZADAS
MES REPORTADO: ABRIL

D	M	Departamento / municipio	Sexo				Población beneficiada													
			Mujeres	Hombres	No definido	Total	Niñez								Juventud 14 a 30 años	Adultos 31 a 60 años	Tercera Edad 61 años en adelante	No definido	Total	
							0	1	2	3	4	5	6 - 13							
16		Sacatepequez	26	22	0	48	33	5	2	2	0	0	0	3	3	0	0	0	0	48
1		Antigua Guatemala	10	5	0	15	11	2	2	0	0	0	0	0	0	0	0	0	0	15
2		Ciudad Vieja	4	2	0	6	2	0	0	1	0	0	0	2	1	0	0	0	0	6
3		Jocotenango	1	0	0	1	1	0	0	0	0	0	0	0	0	0	0	0	0	1
4		Magdalena Milpas Altas	0	1	0	1	1	0	0	0	0	0	0	0	0	0	0	0	0	1
5		Pastores	0	1	0	1	1	0	0	0	0	0	0	0	0	0	0	0	0	1
6		San Antonio Aguas Calientes	1	3	0	4	3	0	0	0	0	0	0	1	0	0	0	0	0	4
7		San Juan Alotenango	0	1	0	1	0	1	0	0	0	0	0	0	0	0	0	0	0	1
8		San Lucas Sacatepéquez	1	0	0	1	0	1	0	0	0	0	0	0	0	0	0	0	0	1
9		San Miguel Dueñas	1	0	0	1	1	0	0	0	0	0	0	0	0	0	0	0	0	1
10		Santa Lucía Milpas Altas	3	0	0	3	2	0	0	0	0	0	1	0	0	0	0	0	0	3
11		Santa María De Jesús	4	3	0	7	5	0	0	1	0	0	0	1	0	0	0	0	0	7
12		Santiago Sacatepéquez	0	4	0	4	4	0	0	0	0	0	0	0	0	0	0	0	0	4
13		Santo Domingo Xenacoj	0	2	0	2	1	1	0	0	0	0	0	0	0	0	0	0	0	2
14		Sumpango	1	0	0	1	1	0	0	0	0	0	0	0	0	0	0	0	0	1
17		San Marcos	219	185	0	404	242	50	20	23	17	14	32	3	1	2	0	0	404	
1		Ayutla	2	1	0	3	2	0	0	0	0	0	1	0	0	0	0	0	0	3
2		Catarina	3	4	0	7	6	0	1	0	0	0	0	0	0	0	0	0	0	7
3		Comitancillo	7	3	0	10	9	1	0	0	0	0	0	0	0	0	0	0	0	10
4		Concepción Tutuapa	58	36	0	94	51	16	6	3	7	3	6	2	0	0	0	0	0	94
5		El Quetzal	2	3	0	5	2	2	0	1	0	0	0	0	0	0	0	0	0	5
6		El Tumbador	3	3	0	6	4	0	1	0	0	0	0	0	1	0	0	0	0	6
7		Esquipulas Palo Gordo	1	1	0	2	2	0	0	0	0	0	0	0	0	0	0	0	0	2
8		Ixchigán	5	1	0	6	5	1	0	0	0	0	0	0	0	0	0	0	0	6
9		La Blanca	2	5	0	7	5	1	1	0	0	0	0	0	0	0	0	0	0	7
10		La Reforma	1	2	0	3	2	0	1	0	0	0	0	0	0	0	0	0	0	3
11		Malacatán	21	29	0	50	20	3	5	3	2	2	12	1	0	2	0	0	0	50
12		Nuevo Progreso	2	1	0	3	2	0	0	1	0	0	0	0	0	0	0	0	0	3
13		Ocós	0	1	0	1	1	0	0	0	0	0	0	0	0	0	0	0	0	1
14		Pajapita	2	0	0	2	0	1	0	0	0	0	1	0	0	0	0	0	0	2
15		Río Blanco	1	0	0	1	1	0	0	0	0	0	0	0	0	0	0	0	0	1
16		San Antonio Sacatepéquez	2	0	0	2	1	0	0	0	0	0	1	0	0	0	0	0	0	2
17		San José el Rodeo	1	1	0	2	2	0	0	0	0	0	0	0	0	0	0	0	0	2
18		San José Ojetenam	10	6	0	16	10	2	1	0	0	3	0	0	0	0	0	0	0	16
19		San Lorenzo	0	1	0	1	1	0	0	0	0	0	0	0	0	0	0	0	0	1
20		San Marcos	3	3	0	6	5	1	0	0	0	0	0	0	0	0	0	0	0	6
21		San Miguel Ixtahuacán	18	15	0	33	21	3	0	4	2	0	3	0	0	0	0	0	0	33
22		San Pablo	6	6	0	12	7	1	1	2	0	0	1	0	0	0	0	0	0	12
23		San Pedro Sacatepéquez	4	4	0	8	6	1	0	0	0	0	1	0	0	0	0	0	0	8
24		San Rafael Pie De La Cuesta	0	2	0	2	1	0	0	0	0	1	0	0	0	0	0	0	0	2
25		Sibinal	5	2	0	7	4	0	0	0	2	1	0	0	0	0	0	0	0	7
26		Sipacapa	1	3	0	4	3	0	0	1	0	0	0	0	0	0	0	0	0	4
27		Tacaná	31	21	0	52	27	12	1	5	1	4	2	0	0	0	0	0	0	52
28		Tajumulco	24	24	0	48	32	5	2	3	2	0	4	0	0	0	0	0	0	48
29		Tejulia	4	7	0	11	10	0	0	0	1	0	0	0	0	0	0	0	0	11
18		Santa Rosa	23	14	0	37	19	8	2	1	1	3	3	0	0	0	0	0	37	
1		Barberena	4	0	0	4	3	0	0	0	0	1	0	0	0	0	0	0	0	4
2		Chiquimulilla	6	3	0	9	5	2	0	0	0	1	1	0	0	0	0	0	0	9
3		Cuilapa	1	3	0	4	2	2	0	0	0	0	0	0	0	0	0	0	0	4
4		Guazacapán	4	3	0	7	2	2	0	1	1	0	1	0	0	0	0	0	0	7
5		Nueva Santa Rosa	1	1	0	2	0	0	1	0	0	1	0	0	0	0	0	0	0	2
6		Oratorio	1	1	0	2	1	0	1	0	0	0	0	0	0	0	0	0	0	2
7		Pueblo Nuevo Viñas	1	0	0	1	1	0	0	0	0	0	0	0	0	0	0	0	0	1
8		Santa Cruz Naranjo	1	0	0	1	0	1	0	0	0	0	0	0	0	0	0	0	0	1
9		Santa María Ixhuatán	1	0	0	1	1	0	0	0	0	0	0	0	0	0	0	0	0	1
10		Santa Rosa De Lima	0	1	0	1	1	0	0	0	0	0	0	0	0	0	0	0	0	1
11		Taxisco	3	2	0	5	3	1	0	0	0	0	1	0	0	0	0	0	0	5
19		Solalá	47	39	0	86	63	9	2	2	2	0	5	2	0	1	0	0	86	
1		Concepción	3	0	0	3	2	0	0	0	0	0	0	1	0	0	0	0	0	3
2		Nahualá	5	6	0	11	8	2	0	0	0	0	0	0	0	1	0	0	0	11
3		Panajachel	1	2	0	3	2	0	0	0	0	0	1	0	0	0	0	0	0	3
4		San Antonio Palopó	0	2	0	2	1	0	0	0	0	0	1	0	0	0	0	0	0	2
5		San Juan La Laguna	1	1	0	2	2	0	0	0	0	0	0	0	0	0	0	0	0	2
6		San Lucas Tolimán	9	1	0	10	7	0	0	1	0	0	1	1	0	0	0	0	0	10
7		San Pablo La Laguna	4	2	0	6	3	1	1	0	0	0	1	0	0	0	0	0	0	6
8		Santa Catarina Ixhuatán	3	6	0	9	4	3	0	0	1	0	1	0	0	0	0	0	0	9
9		Santa Catarina Palopó	0	2	0	2	2	0	0	0	0	0	0	0	0	0	0	0	0	2
10		Santa Clara La Laguna	3	1	0	4	3	0	0	0	1	0	0	0	0	0	0	0	0	4
11		Santa Lucía Utatán	1	0	0	1	1	0	0	0	0	0	0	0	0	0	0	0	0	1
12		Santiago Atitlán	6	7	0	13	11	1	1	0	0	0	0	0	0	0	0	0	0	13
13		Solalá	11	9	0	20	17	2	0	1	0	0	0	0	0	0	0	0	0	20





REGISTRO CENTRAL DE LAS PERSONAS
SEGUIMIENTO TEMÁTICO INSTITUCIONAL 2023
INSCRIPCIONES EXTEMPORÁNEAS DE NACIMIENTO REALIZADAS
MES REPORTADO: ABRIL

D	M	Departamento / municipio	Sexo			Total	Población beneficiada													Total		
			Mujeres	Hombres	No definido		Niñez										Juventud 14 a 30 años	Adultos 31 a 60 años	Tercera Edad 61 años en adelante		No definido	
							0	1	2	3	4	5	6 - 13									
20		Suchitepéquez	82	67	0	149	92	25	9	4	2	4	10	1	0	2	0	0	0	0	0	149
	1	Chicacao	12	13	0	25	15	8	0	0	0	0	2	0	0	0	0	0	0	0	0	25
	2	Cuyotenango	7	4	0	11	6	3	0	1	1	0	0	0	0	0	0	0	0	0	0	11
	3	Mazatenango	18	12	0	30	16	8	3	1	0	0	1	1	0	0	0	0	0	0	0	30
	4	Patulul	5	7	0	12	10	0	1	0	0	1	0	0	0	0	0	0	0	0	0	12
	5	Pueblo Nuevo	1	4	0	5	4	1	0	0	0	0	0	0	0	0	0	0	0	0	0	5
	6	Rio Bravo	3	1	0	4	0	0	0	1	0	0	2	0	0	0	0	1	0	0	0	4
	7	Samayac	1	1	0	2	2	0	0	0	0	0	0	0	0	0	0	0	0	0	0	2
	8	San Antonio Suchitepéquez	6	8	0	14	10	0	0	0	0	2	1	0	0	0	0	1	0	0	0	14
	9	San Bernardino	1	0	0	1	0	1	0	0	0	0	0	0	0	0	0	0	0	0	0	1
	10	San Francisco Zapotitán	3	0	0	3	3	0	0	0	0	0	0	0	0	0	0	0	0	0	0	3
	11	San Gabriel	1	0	0	1	0	0	0	0	1	0	0	0	0	0	0	0	0	0	0	1
	12	San José El Idolo	2	1	0	3	2	0	0	0	0	0	1	0	0	0	0	0	0	0	0	3
	13	San José La Máquina	0	4	0	4	2	0	0	0	0	0	2	0	0	0	0	0	0	0	0	4
	14	San Lorenzo	3	0	0	3	2	1	0	0	0	0	0	0	0	0	0	0	0	0	0	3
	15	San Miguel Panan	3	3	0	6	2	1	1	1	0	0	1	0	0	0	0	0	0	0	0	6
	16	San Pablo Jocopilas	1	0	0	1	1	0	0	0	0	0	0	0	0	0	0	0	0	0	0	1
	17	Santa Bárbara	9	7	0	16	11	2	3	0	0	0	0	0	0	0	0	0	0	0	0	16
	18	Santa Domingo Suchitepéquez	3	0	0	3	3	0	0	0	0	0	0	0	0	0	0	0	0	0	0	3
	19	Santa Tomás La Unión	1	2	0	3	2	0	1	0	0	0	0	0	0	0	0	0	0	0	0	3
	20	Zunilito	2	0	0	2	1	0	0	0	0	1	0	0	0	0	0	0	0	0	0	2
21		Totonicapán	72	98	0	170	117	20	17	6	4	1	5	0	0	0	0	0	0	0	170	
	1	Momostenango	18	25	0	43	29	8	2	2	1	0	1	0	0	0	0	0	0	0	0	43
	2	San Andrés Xecul	2	2	0	4	3	1	0	0	0	0	0	0	0	0	0	0	0	0	0	4
	3	San Bartolo Aguas Calientes	6	2	0	8	7	0	1	0	0	0	0	0	0	0	0	0	0	0	0	8
	4	San Cristóbal Totonicapán	2	3	0	5	2	0	0	1	1	0	1	0	0	0	0	0	0	0	0	5
	5	San Francisco El Alto	3	6	0	9	9	0	0	0	0	0	0	0	0	0	0	0	0	0	0	9
	6	Santa Lucía La Reforma	8	10	0	18	11	3	2	1	0	1	0	0	0	0	0	0	0	0	0	18
	7	Santa María Chiquimula	11	19	0	30	14	3	8	2	2	0	1	0	0	0	0	0	0	0	0	30
	8	Totonicapán	22	31	0	53	42	5	4	0	0	0	2	0	0	0	0	0	0	0	0	53
22		Zacapa	32	35	0	67	46	3	2	6	2	0	3	5	0	0	0	0	0	0	67	
	1	Cabañas	1	4	0	5	5	0	0	0	0	0	0	0	0	0	0	0	0	0	0	5
	2	Estanzuela	3	1	0	4	3	1	0	0	0	0	0	0	0	0	0	0	0	0	0	4
	3	Gualán	10	13	0	23	16	0	0	3	1	0	3	0	0	0	0	0	0	0	0	23
	4	Huité	3	2	0	5	2	0	0	0	0	0	0	3	0	0	0	0	0	0	0	5
	5	La Unión	2	5	0	7	5	1	0	1	0	0	0	0	0	0	0	0	0	0	0	7
	6	Rio Hondo	1	1	0	2	1	0	0	1	0	0	0	0	0	0	0	0	0	0	0	2
	7	San Diego	1	1	0	2	2	0	0	0	0	0	0	0	0	0	0	0	0	0	0	2
	8	San Jorge	3	1	0	4	1	1	0	0	0	0	0	2	0	0	0	0	0	0	0	4
	9	Teculután	1	2	0	3	3	0	0	0	0	0	0	0	0	0	0	0	0	0	0	3
	10	Usumatán	1	0	0	1	1	0	0	0	0	0	0	0	0	0	0	0	0	0	0	1
	11	Zacapa	6	5	0	11	7	0	2	1	1	0	0	0	0	0	0	0	0	0	0	11



Lic. Egarí Rolando Balán Hernández
 Supervisor de Centro de Costos
 Registro Central de las Personas



Karen Ortiz Estuardo Sagastume
 Registrador Central de las Personas
 Registro Central de las Personas
 Firma y sello de la máxima autoridad de la dependencia



Lic. Luis Raul Hernández Sandoval
 Subdirector Administrativo Registral
 Registro Central de las Personas
 • RENAP, Guatemala, Guatemala

ANEXO VII


**REGISTRO CENTRAL DE LAS PERSONAS
CERTIFICACIONES DE HECHOS Y ACTOS REGISTRALES EMITIDAS
DESGLASE POR PAÍS, DEPARTAMENTO Y MUNICIPIO
AÑO 2023**



P	D	M	País/Departamento / municipio	Enero	Febrero	Marzo	Abril	Mayo	Junio	Julio	Agosto	Septiembre	Octubre	Noviembre	Diciembre	Total
7			Guatemala	78,406	78,123	77,448	50,140	0	0	0	0	0	0	0	0	306,917
	1		Amatitlán	4,574	3,787	3,977	2,249	0	0	0	0	0	0	0	0	14,587
	2		Chinultá	2,499	2,350	2,590	1,375	0	0	0	0	0	0	0	0	8,814
	3		Chuarancho	966	634	449	299	0	0	0	0	0	0	0	0	2,348
	4		Franciaes	1,643	1,279	1,227	758	0	0	0	0	0	0	0	0	4,927
	5		Guatemala	55,844	44,319	44,799	29,792	0	0	0	0	0	0	0	0	174,754
	6		Mixco	2,773	2,260	2,280	1,587	0	0	0	0	0	0	0	0	8,919
	7		Paisiaca	2,076	1,458	1,303	689	0	0	0	0	0	0	0	0	5,526
	8		San José Del Golfo	2,377	1,929	1,833	1,322	0	0	0	0	0	0	0	0	7,463
	9		San José Pinula	734	857	594	432	0	0	0	0	0	0	0	0	2,617
	10		San Juan Sacatepéquez	3,369	2,438	2,409	1,520	0	0	0	0	0	0	0	0	9,736
	11		San Miguel Petapa	5,243	2,916	3,439	2,035	0	0	0	0	0	0	0	0	13,633
	12		San Pedro Ayampuc	929	679	588	370	0	0	0	0	0	0	0	0	2,566
	13		San Pedro Sacatepéquez	2,059	1,586	1,187	942	0	0	0	0	0	0	0	0	5,774
	14		San Raymundo	1,705	2,142	1,653	1,123	0	0	0	0	0	0	0	0	4,623
	15		Santa Catarina Pinula	2,083	2,048	1,529	1,198	0	0	0	0	0	0	0	0	6,858
	16		Villa Canales	3,120	2,154	2,264	1,477	0	0	0	0	0	0	0	0	9,017
	17		Villa Nueva	6,392	5,065	5,326	3,772	0	0	0	0	0	0	0	0	20,555
8			Huehuetenango	38,719	37,585	38,180	23,804	0	0	0	0	0	0	0	0	140,290
	1		Apucarón	1,932	1,764	1,542	879	0	0	0	0	0	0	0	0	6,117
	2		Chantla	2,648	2,783	2,536	1,408	0	0	0	0	0	0	0	0	9,375
	3		Coatzenango	1,937	1,847	2,062	949	0	0	0	0	0	0	0	0	6,795
	4		Concepción Huista	926	985	1,038	877	0	0	0	0	0	0	0	0	3,826
	5		Culico	563	853	577	477	0	0	0	0	0	0	0	0	2,490
	6		Huehuetenango	1,902	2,130	2,001	1,406	0	0	0	0	0	0	0	0	7,439
	7		Jacaltenango	3,927	3,366	3,118	2,131	0	0	0	0	0	0	0	0	12,542
	8		La Democracia	1,675	1,390	1,382	806	0	0	0	0	0	0	0	0	5,253
	9		La Libertad	1,871	2,003	1,939	1,451	0	0	0	0	0	0	0	0	7,264
	10		Magdalena	1,191	1,109	1,124	741	0	0	0	0	0	0	0	0	4,165
	11		Nentón	834	781	698	384	0	0	0	0	0	0	0	0	2,697
	12		Petalán	1,145	1,420	1,628	776	0	0	0	0	0	0	0	0	4,989
	13		San Antonio Huista	245	305	261	135	0	0	0	0	0	0	0	0	946
	14		San Gaspar Ichil	732	943	754	471	0	0	0	0	0	0	0	0	2,920
	15		San Isidoro Itzhuacán	424	617	619	304	0	0	0	0	0	0	0	0	1,944
	16		San Juan Atitlán	1,213	1,500	1,229	654	0	0	0	0	0	0	0	0	4,596
	17		San Juan Ixcay	769	991	826	730	0	0	0	0	0	0	0	0	3,316
	18		San Mateo Ixtatán	1,136	1,511	1,481	796	0	0	0	0	0	0	0	0	4,924
	19		San Miguel Acatán	1,067	1,327	1,082	710	0	0	0	0	0	0	0	0	4,186
	20		San Pedro Necta	1,035	1,111	848	748	0	0	0	0	0	0	0	0	3,742
	21		San Pedro Soloma	1,212	1,035	1,159	944	0	0	0	0	0	0	0	0	4,350
	22		San Rafael La Independencia	715	606	740	413	0	0	0	0	0	0	0	0	2,474
	23		San Rafael Petzaj	366	449	481	294	0	0	0	0	0	0	0	0	1,590
	24		San Sebastián Coatán	727	704	807	400	0	0	0	0	0	0	0	0	2,638
	25		San Sebastián Huehuetenango	1,028	1,226	1,252	688	0	0	0	0	0	0	0	0	4,194
	26		Santa Ana Huista	481	509	495	311	0	0	0	0	0	0	0	0	1,796
	27		Santa Bárbara	1,949	1,221	924	647	0	0	0	0	0	0	0	0	4,761
	28		Santa Cruz Bariles	1,402	1,224	1,331	888	0	0	0	0	0	0	0	0	4,845
	29		Santa Eulalia	368	411	706	485	0	0	0	0	0	0	0	0	1,970
	30		Santiago Chimatzenango	1,249	1,212	1,158	580	0	0	0	0	0	0	0	0	4,199
	31		Tectitán	358	486	643	259	0	0	0	0	0	0	0	0	1,746
	32		Todos Santos Cuchumatán	1,052	1,041	1,038	703	0	0	0	0	0	0	0	0	3,834
	33		Unión Cantón	580	705	701	361	0	0	0	0	0	0	0	0	2,347
9			Islas	11,447	9,974	10,473	5,834	0	0	0	0	0	0	0	0	37,750
	1		El Estero	2,159	2,443	2,343	961	0	0	0	0	0	0	0	0	7,906
	2		Livingston	2,605	2,303	2,499	1,607	0	0	0	0	0	0	0	0	9,214
	3		Los Amoles	1,319	1,017	1,145	629	0	0	0	0	0	0	0	0	4,110
	4		Morales	2,978	2,250	2,334	1,469	0	0	0	0	0	0	0	0	9,031
	5		Puerto Barrios	2,386	1,963	1,972	1,268	0	0	0	0	0	0	0	0	7,589
10			Jalapa	11,432	12,440	11,750	4,307	0	0	0	0	0	0	0	0	41,949
	1		Jalapa	5,561	5,460	5,250	3,405	0	0	0	0	0	0	0	0	19,676
	2		Mataquecuintla	1,234	1,680	1,393	671	0	0	0	0	0	0	0	0	4,978
	3		Manjás	1,528	1,295	1,302	688	0	0	0	0	0	0	0	0	4,813
	4		San Carlos Alzatate	843	1,275	863	427	0	0	0	0	0	0	0	0	3,428
	5		San Luis Jilotepeque	939	1,031	1,122	433	0	0	0	0	0	0	0	0	3,525
	6		San Manuel Chaparrón	305	546	512	173	0	0	0	0	0	0	0	0	1,536
	7		San Pedro Pinula	1,022	1,173	1,288	510	0	0	0	0	0	0	0	0	3,993
11			Jutiapa	22,449	17,558	17,341	10,345	0	0	0	0	0	0	0	0	67,893
	1		Agua Blanca	992	470	721	440	0	0	0	0	0	0	0	0	2,643
	2		Asunción Mita	2,384	1,510	1,572	1,059	0	0	0	0	0	0	0	0	6,425
	3		Atescatempa	1,009	771	686	401	0	0	0	0	0	0	0	0	2,867
	4		Comapa	1,063	825	1,318	514	0	0	0	0	0	0	0	0	3,720
	5		Congrusco	849	945	755	345	0	0	0	0	0	0	0	0	2,894
	6		El Adelanto	349	299	241	158	0	0	0	0	0	0	0	0	1,047
	7		El Progreso	2,038	1,707	1,559	976	0	0	0	0	0	0	0	0	6,280
	8		Jipitagua	1,382	954	868	644	0	0	0	0	0	0	0	0	3,870
	9		Jerez	670	317	389	286	0	0	0	0	0	0	0	0	1,662
	10		Jutiapa	5,049	4,430	4,083	2,392	0	0	0	0	0	0	0	0	15,954
	11		Moyuta	2,047	1,580	1,345	871	0	0	0	0	0	0	0	0	5,843
	12		Pasaco	435	403	329	204	0	0	0	0	0	0	0	0	1,371
	13		Quesada	1,006	745	1,047	577	0	0	0	0	0	0	0	0	3,375
	14		San José Acatempa	481	452	476	242	0	0	0	0	0	0	0	0	1,851
	15		Santa Catarina Mita	1,307	1,086	1,007	620	0	0	0	0	0	0	0	0	4,020
	16		Yupiltepeque	867	549	529	402	0								

**REGISTRO CENTRAL DE LAS PERSONAS
CERTIFICACIONES DE HECHOS Y ACTOS REGISTRALES EMITIDAS
DESGLOSE POR PAÍS, DEPARTAMENTO Y MUNICIPIO
AÑO 2023**

P	D	M	País/Departamento / municipio	Enero	Febrero	Marzo	Abril	Mayo	Junio	Julio	Agosto	Septiembre	Octubre	Noviembre	Diciembre	Total	
18			Santa Rosa	16,012	13,492	13,511	7,472	0	0	0	0	0	0	0	0	50,487	
	1		Barberena	2,420	1,947	1,764	1,189	0	0	0	0	0	0	0	0	7,320	
	2		Castillo	604	524	763	273	0	0	0	0	0	0	0	0	2,164	
	3		Chiquimula	1,954	1,556	1,543	953	0	0	0	0	0	0	0	0	6,006	
	4		Culapá	2,243	2,148	2,360	1,504	0	0	0	0	0	0	0	0	8,255	
	5		Guazacabán	936	628	604	324	0	0	0	0	0	0	0	0	2,492	
	6		Nueva Santa Rosa	2,024	1,542	1,401	767	0	0	0	0	0	0	0	0	5,734	
	7		Oratorio	793	564	644	415	0	0	0	0	0	0	0	0	2,436	
	8		Pueblo Nuevo Vías	774	792	713	290	0	0	0	0	0	0	0	0	2,571	
	9		San Juan Tecuaco	357	406	404	184	0	0	0	0	0	0	0	0	1,351	
	10		San Rafael Las Flores	491	587	521	184	0	0	0	0	0	0	0	0	1,783	
	11		Santa Cruz Naranja	484	538	568	279	0	0	0	0	0	0	0	0	1,869	
	12		Santa María Ahuatán	747	868	849	317	0	0	0	0	0	0	0	0	2,781	
	13		Santa Rosa De Lima	1,082	735	592	352	0	0	0	0	0	0	0	0	2,761	
	14		Talisca	1,099	857	765	441	0	0	0	0	0	0	0	0	3,162	
19			Solalá	12,274	13,733	11,346	6,922	0	0	0	0	0	0	0	0	44,274	
	1		Concepción	238	260	174	114	0	0	0	0	0	0	0	0	786	
	2		Nahualá	1,626	1,968	1,509	831	0	0	0	0	0	0	0	0	5,934	
	3		Panajachel	707	624	747	287	0	0	0	0	0	0	0	0	2,365	
	4		San Andrés Semetabaj	649	674	534	339	0	0	0	0	0	0	0	0	2,196	
	5		San Antonio Palopó	215	290	273	155	0	0	0	0	0	0	0	0	933	
	6		San José Chocoyá	246	331	272	298	0	0	0	0	0	0	0	0	1,311	
	7		San Juan La Laguna	335	430	271	196	0	0	0	0	0	0	0	0	1,232	
	8		San Lucas Tolimán	804	1,000	766	396	0	0	0	0	0	0	0	0	2,966	
	9		San Marcos La Laguna	223	151	210	56	0	0	0	0	0	0	0	0	642	
	10		San Pablo La Laguna	180	348	321	181	0	0	0	0	0	0	0	0	1,031	
	11		San Pedro La Laguna	532	556	335	233	0	0	0	0	0	0	0	0	1,656	
	12		Santa Catalina Atitlán	981	1,261	1,117	697	0	0	0	0	0	0	0	0	4,056	
	13		Santa Catalina Palopó	145	128	151	118	0	0	0	0	0	0	0	0	542	
	14		Santa Clara La Laguna	629	830	549	381	0	0	0	0	0	0	0	0	2,389	
	15		Santa Cruz La Laguna	151	171	165	108	0	0	0	0	0	0	0	0	595	
	16		Santa Lucía Utatlán	862	697	610	430	0	0	0	0	0	0	0	0	2,599	
	17		Santa María Visitación	138	219	175	94	0	0	0	0	0	0	0	0	626	
	18		Santiago Atitlán	722	871	678	456	0	0	0	0	0	0	0	0	2,727	
	19		Solalá	2,891	2,703	2,488	1,380	0	0	0	0	0	0	0	0	9,662	
20			Suchitepéquez	25,172	21,737	20,314	12,724	0	0	0	0	0	0	0	0	79,949	
	1		Chicacao	1,607	1,792	1,530	1,063	0	0	0	0	0	0	0	0	6,011	
	2		Cuyotenango	1,171	1,238	970	698	0	0	0	0	0	0	0	0	4,077	
	3		Mazatenango	4,039	3,242	3,263	2,316	0	0	0	0	0	0	0	0	12,860	
	4		Patulul	1,909	1,468	1,225	840	0	0	0	0	0	0	0	0	5,442	
	5		Pueblo Nuevo	388	431	309	210	0	0	0	0	0	0	0	0	1,338	
	6		Río Bravo	1,027	746	710	392	0	0	0	0	0	0	0	0	2,875	
	7		Samayac	1,283	1,276	1,280	737	0	0	0	0	0	0	0	0	4,576	
	8		San Antonio Suchitepéquez	2,077	1,831	1,677	1,055	0	0	0	0	0	0	0	0	6,680	
	9		San Bernardino	970	789	805	310	0	0	0	0	0	0	0	0	2,874	
	10		San Francisco Tapachula	1,424	1,124	903	604	0	0	0	0	0	0	0	0	4,055	
	11		San Gabriel	545	608	530	241	0	0	0	0	0	0	0	0	1,944	
	12		San José El Idolo	638	522	666	298	0	0	0	0	0	0	0	0	2,124	
	13		San José La Máquina	1,253	1,024	931	675	0	0	0	0	0	0	0	0	3,883	
	14		San Juan Bautista	617	533	472	313	0	0	0	0	0	0	0	0	1,935	
	15		San Lorenzo	721	704	672	333	0	0	0	0	0	0	0	0	2,430	
	16		San Miguel Panán	632	432	442	283	0	0	0	0	0	0	0	0	1,789	
	17		San Pablo Jacopilas	773	856	841	591	0	0	0	0	0	0	0	0	3,031	
	18		Santa Bárbara	997	722	716	440	0	0	0	0	0	0	0	0	2,875	
	19		Santa Domingo Suchitepéquez	1,363	838	856	552	0	0	0	0	0	0	0	0	3,609	
	20		Santa Tomas La Unión	1,267	1,141	1,130	572	0	0	0	0	0	0	0	0	4,110	
	21		Zunil	431	450	346	183	0	0	0	0	0	0	0	0	1,410	
21			Totonicapán	12,208	13,334	14,774	8,144	0	0	0	0	0	0	0	0	48,480	
	1		Momostenango	2,463	2,591	4,741	1,822	0	0	0	0	0	0	0	0	0	11,617
	2		San Andrés Xecul	1,074	1,349	1,481	493	0	0	0	0	0	0	0	0	4,397	
	3		San Bartolomé	538	603	744	579	0	0	0	0	0	0	0	0	2,464	
	4		San Cristóbal Totonicapán	1,303	1,228	1,130	941	0	0	0	0	0	0	0	0	4,502	
	5		San Francisco El Alto	1,766	2,085	1,450	891	0	0	0	0	0	0	0	0	6,192	
	6		Santa Lucía La Reforma	250	497	461	233	0	0	0	0	0	0	0	0	1,441	
	7		Santa María Chiquimula	878	1,322	1,290	850	0	0	0	0	0	0	0	0	4,340	
	8		Totonicapán	4,036	3,459	3,497	2,335	0	0	0	0	0	0	0	0	13,527	
22			Zacapa	12,143	9,975	8,615	4,853	0	0	0	0	0	0	0	0	35,406	
	1		Cobañas	529	371	462	212	0	0	0	0	0	0	0	0	1,774	
	2		Estanzuela	792	742	604	323	0	0	0	0	0	0	0	0	2,461	
	3		Guadán	1,442	1,233	1,182	685	0	0	0	0	0	0	0	0	4,542	
	4		Huité	390	322	347	142	0	0	0	0	0	0	0	0	1,201	
	5		La Unión	943	1,252	769	239	0	0	0	0	0	0	0	0	3,203	
	6		Río Hondo	678	386	392	274	0	0	0	0	0	0	0	0	1,730	
	7		San Diego	482	447	417	507	0	0	0	0	0	0	0	0	1,853	
	8		San Jorge	775	508	470	268	0	0	0	0	0	0	0	0	2,021	
	9		Teculután	1,582	1,320	1,271	622	0	0	0	0	0	0	0	0	4,795	
	10		Usulután	973	520	513	261	0	0	0	0	0	0	0	0	2,267	
	11		Zacapa	3,577	2,674	2,188	1,320	0	0	0	0	0	0	0	0	9,759	

1  
Lic. Edgar Rolando Balán Hernández
Supervisor de Centro de Costos
Registro Central de las Personas

 
Caren Orfilla Sagastume
Registrador Central de las Personas
Registro Central de las Personas
Firma y sello de la máxima autoridad de la dependencia

 
Msc. Luis Raúl Hernández Sandoval
Subdirector Administrativo Registral
Registro Central de las Personas
Guatemala, Guatemala

ANEXO VIII

**REGISTRO CENTRAL DE LAS PERSONAS
CERTIFICACIONES DE HECHOS Y ACTOS REGISTRABLES EMITIDAS EN LA REPÚBLICA DE GUATEMALA Y CONSULADOS
DESGLÓSE POR EVENTO
AÑO 2023**

Evento	Enero	Febrero	Marzo	Abril	Mayo	Junio	Julio	Agosto	Septiembre	Octubre	Noviembre	Diciembre	Total
Total general	549,681	501,043	475,862	288,116	0	0	0	0	0	0	0	0	1,814,702
1 NACIMIENTOS	8,450	8,119	9,590	8,036	0	0	0	0	0	0	0	0	34,195
	Extranjero												
	República de Guatemala												
1 Certificaciones de Inscripción de Nacimiento	472,523	435,033	403,892	236,995	0	0	0	0	0	0	0	0	1,548,443
2 Certificaciones del Documento Personal de Identificación -DPI-	9,133	7,556	7,947	5,116	0	0	0	0	0	0	0	0	29,752
3 Constancia registral	11,673	9,608	9,294	5,816	0	0	0	0	0	0	0	0	36,391
4 Copia Certificada del Asiento de Libro	991	873	1,011	629	0	0	0	0	0	0	0	0	3,504
5 Constancia negativa	810	901	990	678	0	0	0	0	0	0	0	0	3,379
6 Certificaciones de Inscripción de Extranjero Domiciliado	381	457	523	346	0	0	0	0	0	0	0	0	1,707
7 Constancia de negativa de emisión del Documento Personal de Identificación DPI	17	5	9	7	0	0	0	0	0	0	0	0	38
8 Certificación de las demás inscripciones registrales	45,672	38,474	42,579	30,474	0	0	0	0	0	0	0	0	157,199
9 Otros	31	17	27	19	0	0	0	0	0	0	0	0	94


Supervisor de Centro de Costos
Registro Central de las Personas


C. Luis Raúl Hernández Sandoval
Director Administrativo Registral
Registro Central de las Personas
RENAP, Guatemala, Guatemala


Car Fina y sello de la máxima autoridad de la dependencia
Registrador Central de las Personas
SEDE DEL RENAP, Guatemala, Guatemala

ANEXO IX

REGISTRO CENTRAL DE LAS PERSONAS
CERTIFICACIONES DE HECHOS Y ACTOS REGISTRALES EMITIDAS POR LA VÍA ELECTRÓNICA
DESGLOSE POR EVENTO
AÑO 2023

Evento	Enero	Febrero	Marzo	Abril	Mayo	Junio	Julio	Agosto	Septiembre	Octubre	Noviembre	Diciembre	Total
Total general	206.248	184.404	179.324	120.214	0	0	0	0	0	0	0	0	690.190
1 Certificación de Adopción de Sistema	2	4	1	1	0	0	0	0	0	0	0	0	8
2 Certificación de Adopción de Libro	2	0	1	0	0	0	0	0	0	0	0	0	3
3 Certificación de Cambio de Régimen Matrimonial de Sistema	1	0	1	1	0	0	0	0	0	0	0	0	3
4 Certificación de Capitulaciones Matrimoniales de Sistema	5	1	10	1	0	0	0	0	0	0	0	0	17
5 Certificación de Extranjero Domiciliado	62	54	77	18	0	0	0	0	0	0	0	0	211
6 Certificación de Identificación de Tercero o Notariedad de Sistema	3	6	7	7	0	0	0	0	0	0	0	0	23
7 Certificación de la Inscripción de Cambio de Nombre del Libro Digitada en el SIRECI	0	0	1	0	0	0	0	0	0	0	0	0	1
8 Certificación de la Inscripción de Cambio de Nombre que Consta en el SIRECI	23	20	22	20	0	0	0	0	0	0	0	0	85
9 Certificación de la Inscripción de Divorcio del Libro digitada en el SIRECI	2	3	2	3	0	0	0	0	0	0	0	0	10
10 Certificación de la Inscripción de Divorcio que consta en el SIRECI	180	174	183	159	0	0	0	0	0	0	0	0	696
11 Certificación de la Inscripción de Guatemalteco de Origen del Libro digitada en el SIRECI	19	20	30	16	0	0	0	0	0	0	0	0	85
12 Certificación de la Inscripción de Guatemalteco de Origen que consta en SIRECI	18	15	23	11	0	0	0	0	0	0	0	0	67
13 Certificación de la Inscripción de Guatemalteco Naturalizado del Libro digitada en el SIRECI	18	14	20	15	0	0	0	0	0	0	0	0	67
14 Certificación de la Inscripción de Guatemalteco Naturalizado que consta en el SIRECI	9	12	6	6	0	0	0	0	0	0	0	0	33
15 Certificación de la Inscripción de Identificación de Persona del Libro Digitada en el SIRECI	1	0	0	2	0	0	0	0	0	0	0	0	3
16 Certificación de la Inscripción de Identificación de Persona que Consta en el SIRECI	50	47	51	47	0	0	0	0	0	0	0	0	195
17 Certificación de la Inscripción de Reconocimiento del Libro Digitada en el SIRECI	0	0	0	0	0	0	0	0	0	0	0	0	0
18 Certificación de la Inscripción de Reconocimiento que Consta en el SIRECI	6	4	5	1	0	0	0	0	0	0	0	0	16
19 Certificación de la Inscripción de Unión de Hecho que Consta en el SIRECI	22	36	34	23	0	0	0	0	0	0	0	0	115
20 Certificación de la Inscripción de Unión de Hecho del Libro Digitada en el SIRECI	2	1	4	3	0	0	0	0	0	0	0	0	10
21 Certificación de Matrimonio de Sistema	4.874	4.443	4.551	3.600	0	0	0	0	0	0	0	0	17.468
22 Certificado de Defunción de Sistema	4.528	4.152	5.050	3.633	0	0	0	0	0	0	0	0	17.343
23 Certificado de Dpi	1.888	1.572	1.886	1.423	0	0	0	0	0	0	0	0	4.769
24 Certificado de Nacimiento de Libro	124.360	108.288	106.785	70.533	0	0	0	0	0	0	0	0	409.966
25 Certificado de Nacimiento de Sistema	67.776	63.132	58.037	38.829	0	0	0	0	0	0	0	0	227.774
26 Certificado Defunción de Libro	403	418	565	402	0	0	0	0	0	0	0	0	1.808
27 Certificado Matrimonio de Libro	1.194	1.170	1.190	996	0	0	0	0	0	0	0	0	4.550
28 Partida de Nacimiento	773	792	734	437	0	0	0	0	0	0	0	0	2.734
29 Certificación de la Inscripción de declaración de Interdicción que Consta en el SIRECI	1	2	1	1	0	0	0	0	0	0	0	0	5
30 Certificación de la Inscripción de Tuteía que Consta en el SIRECI	0	2	0	1	0	0	0	0	0	0	0	0	3
31 Certificación Homónimo	23	20	24	24	0	0	0	0	0	0	0	0	91
32 Certificación de la Inscripción de Morituro que Consta en el SIRECI	2	2	1	1	0	0	0	0	0	0	0	0	6
33 Certificación de Rectificación de Partida de Sistema	1	0	2	0	0	0	0	0	0	0	0	0	3

1 
Lic. Edgar Rolando Balán Hernández
Supervisor de Centro de Costos
Registro Central de las Personas


Msc. Luis Raúl Hernández Sandoval
Subdirector Administrativo Registral
Registro Central de las Personas
SEDE DEL RENAP, Guatemala, Guatemala

3 
Karen Estrella Guzmán Sagastur
Registro Central de las Personas
SEDE DEL RENAP, Guatemala, Guatemala



DOCUMENTOS DE RESPALDO AL
INFOME DE GESTIÓN Y RENDICIÓN DE CUENTAS
MINISTERIO DE FINANZAS PÚBLICAS

Año 2023

Primer cuatrimestre

(enero - abril)

DIRECCIÓN DE PROCESOS

Guatemala, mayo de 2023

Registro Nacional de las Personas
Guatemala, 2 de febrero de 2023

Licenciada
Mónica Reneé Recinos Casanova
Director de Gestión y Control Interno en Funciones
Registro Nacional de las Personas
Presente

RECIBIDO
02 FEB 2023
DIRECCIÓN DE GESTIÓN Y CONTROL INTERNO
FIRMA:  HORA: 15:57

Estimada Licenciada Recinos:

En atención al MEMORÁNDUM DGCI-SPFI-DPP-001-2023 de fecha 05 de enero del presente año, en referencia al Acuerdo de Directorio número 71-2022, que aprueba el Plan Operativo Anual para ejercicio fiscal 2023, el cual contiene las metas físicas institucionales a ejecutarse en el presente año, por lo que se traslada Calendarización para el registro en SIGES de informes de metas físicas institucionales, así como entrega de la ejecución mensual a la Dirección de Gestión y Control Interno, a continuación me permito trasladar informe correspondiente al mes de **enero del año 2023**, de lo siguiente:

- Comprobante número uno (1) de ejecución de Metas de Productos y Subproductos Identificación de la Población guatemalteca;
- Informe de seguimiento Temático Institucional 2023 y
- Seguimiento Temático Institucional 2023

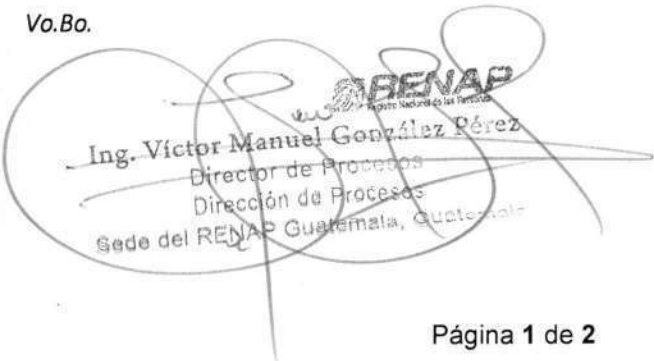
Sin otro particular me suscribo de usted.

Atentamente,


RENAP
Licda. Iliana Izabel Mélez Marroquín
Gestor Administrativo
Dirección de Procesos
Sede del RENAP, Guatemala, Guatemala

VMGP/iv
Adjunto cuadros correspondientes del mes de enero del año 2023
C.C. Archivo

Vo.Bo.


RENAP
Ing. Víctor Manuel González Pérez
Director de Procesos
Dirección de Procesos
Sede del RENAP Guatemala, Guatemala

Página 1 de 2

Clasificación DPI por Fecha de Aprobación

El estatus que se toma como fecha de aprobación es el "A4- DPI APROBADO"

RESUMEN POR TRAMITE	
CLASIFICACION	CANTIDAD
PRIMERA VEZ	45,596
RENOVACION	144,710
REPOSICION	48,967
REPOSICION APP	9,089
TOTAL	248,362

RESUMEN POR FECHA	
FECHA	CANTIDAD
03/01/2023	3,518
04/01/2023	6,150
05/01/2023	11,351
06/01/2023	12,553
09/01/2023	13,355
10/01/2023	13,023
11/01/2023	13,132
12/01/2023	11,488
13/01/2022	13,761
16/01/2023	11,854
17/01/2023	10,384
18/01/2023	11,554
19/01/2023	13,529
20/01/2023	12,140
23/01/2023	12,287
24/01/2023	9,726
25/01/2023	11,480
26/01/2023	10,945
27/01/2023	11,841
28/01/2023	6,184
30/01/2023	10,385
31/01/2023	17,722
TOTAL	248,362

CÓDIGO	DENOMINACIÓN ENTIDAD - UNIDAD EJECUTORA - CENTRO DE COSTO	Fecha de Imputación		
11140066-0-17902	Identificación de la Población guatemalteca	02	02	2023
		Día	Mes	Año
Clase de registro	EJE	Original No.	0	Cuatrimestre
Clase modificación	<input type="checkbox"/> NOR <input checked="" type="checkbox"/> X <input type="checkbox"/> RTO <input type="checkbox"/>	Comprobante No.	1	Mes Enero

PG-SPG-PY-ACT-OB	R-P-SP Subprod.	Descripción de Producto y Subproducto	Cantidad / Valor	Unidad de Medida
12-0-0-1-0	002-001	Documentos Personales de Identificación (DPI), emitidos	248,362.00	Documento
12-0-0-1-0	002-001-0001	Documentos Personales de Identificación (DPI), emitidos	248,362.00	Documento

Observaciones: EJECUCIÓN DE META FÍSICA CORRESPONDIENTE AL MES DE ENERO 2023, SEGÚN OFICIO DP-173-2023

Dispongase la emisión y el registro de esta operación:

APROBADO


RENAP
 Registro Nacional de las Personas
Msc. Glenda Patricia Chamalé Gómez
 Supervisor de Centro de Costos
 Dirección de Procesos
 Sede del RENAP Guatemala, Guatemala
FIRMA O SELLO


RENAP
 Registro Nacional de las Personas
Ing. Victor Manuel Guzmán Pérez
 Director de Procesos
 Dirección de Procesos
 Sede del RENAP Guatemala, Guatemala
FIRMA O SELLO

DIRECCIÓN DE PROCESOS
 SEGUIMIENTO TEMÁTICO INSTITUCIONAL 2023
 PRIMER DOCUMENTO PERSONAL DE IDENTIFICACION EMITIDO
 MES REPORTADO: ENERO

P	D	M	Departamento / municipio	Población beneficiada												
				Sexo			Edad			Pueblo						
				Mujeres	Hombres	Total	Juventud 18 a 30 años	Adultos 31 a 60 años	Tercera Edad 61 años en adelante	Total	Maya	Xinca	Garifuna	Mestizos /Ladinos	No Indican	Total
1	1	1	Total general	22,776	22,820	45,596	41,034	3,857	705	45,596	15,549	259	48	28,500	1,240	45,596
1	1		ALEMANIA	2		2		1	1	2				2		2
	1		BERLIN	2		2		1	1	2				2		2
	1		BERLIN	2		2		1	1	2				2		2
2			ESPAÑA	8	4	12	7	5		12	3			8	1	12
	1		MADRID	8	4	12	7	5		12	3			8	1	12
	1		MADRID	8	4	12	7	5		12	3			8	1	12
3			ESTADOS UNIDOS DE AMÉRICA	1,398	3,420	4,818	2,418	2,225	175	4,818	1,578		2	3,207	31	4,818
	1		ARIZONA	26	60	86	48	33	5	86	13			73		86
	1		PHOENIX	26	60	86	48	33	5	86	13			73		86
	2		CALIFORNIA	377	754	1,131	446	619	66	1,131	304			827		1,131
	1		LOS ANGELES	249	508	757	293	416	48	757	230			527		757
	2		SAN BERNARDINO	71	144	215	114	93	8	215	56			159		215
	3		SAN FRANCISCO	57	102	159	39	110	10	159	18			141		159
	1		CAROLINA DEL NORTE	105	244	349	182	161	6	349	139			210		349
	4		RALEIGH	105	244	349	182	161	6	349	139			210		349
	1		COLORADO	28	43	71	42	26	3	71	9			62		71
	5		DENVER	28	43	71	42	26	3	71	9			62		71
	1		FLORIDA	140	459	599	353	232	14	599	338			246	15	599
	6		MIAMI	63	215	278	172	99	7	278	156			107	15	278
	1		PALM BEACH	77	244	321	181	133	7	321	182			139		321
	7		GEORGIA	116	272	388	249	137	2	388	159			215	14	388
	1		ATLANTA	116	272	388	249	137	2	388	159			215	14	388
	8		ILLINOIS	102	220	322	210	102	10	322	121			200	1	322
	1		CHICAGO	102	220	322	210	102	10	322	121			200	1	322
	2		MARYLAND	148	396	544	314	216	14	544	147			397		544
	9		SILVER SPRING	148	396	544	314	216	14	544	147			397		544
	1		NUEVA YORK	102	337	439	177	245	17	439	38		2	399		439
	10		NUEVA YORK		2	2			2	2				2		2
	1		RIVERHEAD	102	335	437	177	245	15	437	38		2	397		437
	11		PENNSYLVANIA	81	197	278	149	124	5	278	90			188		278
	2		PHILADELPHIA	81	197	278	149	124	5	278	90			188		278
	11		RHODE ISLAND	70	126	196	29	146	21	196	15			181		196
	1		PROVIDENCE	70	126	196	29	146	21	196	15			181		196
	12		TEXAS	63	245	308	184	117	7	308	173			134	1	308
	1		DALLAS	12	33	45	25	18	2	45	17			28		45
	2		HOUSTON	51	212	263	159	99	5	263	156			106	1	263
	13		WASHINGTON	40	67	107	35	67	5	107	32			75		107
	1		SEATTLE	40	67	107	35	67	5	107	32			75		107
4			GUATEMALA	21,368	19,396	40,764	38,609	1,626	529	40,764	13,968	259	46	25,283	1,208	40,764
1			ALTA VERAPAZ	1,771	1,545	3,316	3,266	17	33	3,316	2,954			362		3,316
	1		CAHABÓN	95	101	196	184	1	11	196	189			7		196
	2		CHAHAL	47	46	93	92		1	93	86			7		93
	3		CHISEC	145	94	239	235	1	3	239	232			7		239
	4		COBÁN	310	259	569	565	4		569	417			152		569
	5		FRAY BARTOLOMÉ DE LAS CASAS	117	79	196	196			196	184			12		196
	6		LANQUÍN	82	50	132	126	2	4	132	132					132
	7		PANZÓS	91	106	197	193		4	197	191			6		197
	8		RAXRUHÁ	41	21	62	62			62	47			15		62
	9		SAN CRISTÓBAL VERAPAZ	102	107	209	208	1		209	182			27		209
	10		SAN JUAN CHAMELCO	131	136	267	266	1		267	232			35		267
	11		SAN PEDRO CARCHÁ	232	170	402	394	3	5	402	382			20		402
	12		SANTA CATALINA LA TINTA	65	85	150	145	3	2	150	145			5		150
	13		SANTA CRUZ VERAPAZ	53	53	106	106			106	83			23		106
	14		SENAHÚ	80	90	170	168	1	1	170	161			9		170
	15		TACTIC	82	57	139	138		1	139	109			30		139
	16		TAMAHÚ	30	19	49	49			49	48			1		49
	17		TUCURÚ	68	72	140	139		1	140	134			6		140
2			BAJA VERAPAZ	336	285	621	602	14	5	621	297			286	38	621
	1		CUBULCO	47	28	75	73	2		75	48			27		75
	2		EL CHOL	9	8	17	17			17				17		17
	3		GRANADOS	22	18	40	36	3	1	40	1			39		40
	4		PURULHÁ	53	74	127	125	2		127	117			10		127
	5		RABINAL	42	30	72	70	1	1	72	59			13		72
	6		SALAMÁ	90	72	162	155	4	3	162	38			124		162
	7		SAN JERÓNIMO	31	27	58	56	2		58	3			55		58
	8		SAN MIGUEL CHICAJ	42	28	70	70			70	31			1	38	70
3			CHIMALTENANGO	894	871	1,765	1,736	21	8	1,765	1,066			338	361	1,765
	1		ACATENANGO	22	22	44	44			44	6			6	32	44
	2		CHIMALTENANGO	139	148	287	283	3	1	287	98			71	118	287
	3		COMALAPA	73	90	163	160	3		163	160			3		163
	4		EL TEJAR	42	38	80	79		1	80	20			55	5	80
	5		PARRAMOS	35	38	73	73			73	24			49		73
	6		PATZICÍA	40	55	95	95			95	86			8	1	95
	7		PATZUN	77	67	144	144			144	138			6		144
	8		POCHUTA	7	11	18	18			18	1			17		18
	9		SAN ANDRÉS ITZAPA	46	37	83	83			83	62			21		83
	10		SAN JOSÉ POAQUIL	31	32	63	63			63	63					63
	11		SAN MARTÍN JILOTEPEQUE	110	93	203	189	11	3	203				1	202	203
	12		SANTA APOLONIA	29	35	64	64			64	59			5		64
	13		SANTA CRUZ BALANVÁ	16	19	35	34	1		35	35					35
	14		TECPÁN GUATEMALA	146	111	257	255	1	1	257	246			9	2	257
	15		YEPOCAPA	47	40	87	86	1		87	50			36	1	87
	16		ZARAGOZA	34	35	69	66	1	2	69	18			51		69
4			CHIQUIMULA	663	555	1,218	1,132	66	20	1,218	16		3	1,199		1,218
	1		CAMOTÁN	100	108	208	183	17	8	208	5			203		208
	2		CHIQUIMULA	166	148	314	300	11	3	314			2	312		314
	3		CONCEPCIÓN LAS MINAS	14	20	34	26	6	2	34				34		34
	4		ESQUIPULAS	85	58	143	129	12	2	143			1	142		143
	5		IPALÁ	36	28	64	57	7		64				64		64

DIRECCIÓN DE PROCESOS
 SEGUIMIENTO TEMÁTICO INSTITUCIONAL 2023
 PRIMER DOCUMENTO PERSONAL DE IDENTIFICACION EMITIDO
 MES REPORTADO: ENERO

P	D	M	Departamento / municipio	Sexo					Edad			Pueblo						
				Mujeres	Hombres	Total	Juventud 18 a 30 años	Adultos 31 a 60 años	Tercera Edad 61 años en adelante	Total	Maya	Xinca	Garífuna	Mestizos /Ladinos	No indican	Total		
		9	SAN JACINTO	22	15	37	37				37					37	37	
		10	SAN JOSÉ LA ARADA	18	9	27	24	1	2		27					27	27	
		11	SAN JUAN ERMITA	43	30	73	71	2			73	4				69	73	
	5		EL PROGRESO	229	212	441	419	17	5	441	8				433		441	
		1	EL JICARO	14	13	27	27				27	1				26	27	
		2	GUASTATOYA	33	38	71	65	4	2		71	3				68	71	
		3	MDRAZÁN	20	13	33	33				33					33	33	
		4	SAN AGUSTÍN ACASAGUASTLÁN	56	46	102	98	4			102					102	102	
		5	SAN ANTONIO LA PAZ	21	21	42	41	1			42	1				41	42	
		6	SAN CRISTÓBAL ACASAGUASTLÁN	7	9	16	14	1	1		16					16	16	
		7	SANARATE	57	58	115	107	6	2		115	3				112	115	
		8	SANSARE	21	14	35	34	1			35					35	35	
	6		ESCUINTLA	1,009	940	1,949	1,845	75	29	1,949	33				1,885	31	1,949	
		1	ESCUINTLA	188	175	363	349	10	4		363	2				334	27	363
		2	GUANAGAZAPA	23	25	48	47	1			48	2				46	48	
		3	IZTAPA	48	38	86	78	7	1		86					86	86	
		4	LA DEMOCRACIA	37	34	71	64	5	2		71					71	71	
		5	LA GÓMERA	51	49	100	98	2			100					96	4	100
		6	MASAGUA	71	74	145	138	4	3		145					145	145	
		7	NEUEVA CONCEPCIÓN	96	91	187	170	14	3		187					187	187	
		8	PALÍN	87	78	165	154	7	4		165	23				142	165	
		9	SAN JOSÉ	77	79	156	152	4			156	2				154	156	
		10	SAN VICENTE PACAYA	30	29	59	56	2	1		59					59	59	
		11	SANTA LUCÍA COTZUMALGUAPA	134	131	265	252	10	3		265					265	265	
		12	SIPACATE	17	21	38	37	1			38	1				37	38	
		13	SIQUINALÁ	68	44	112	106	2	4		112					112	112	
		14	TIQUISATE	82	72	154	144	6	4		154	3				151	154	
	7		GUATEMALA	4,433	4,251	8,684	8,141	400	143	8,684	739	1	19	7,420	505	8,684		
		1	AMATITLÁN	186	162	348	337	9	2		348			3		345	348	
		2	CHINAUTLA	114	101	215	205	7	3		215	10				202	3	215
		3	CHUARRANCHO	33	23	56	55	1			56	46				10	56	
		4	FRAJANES	68	72	140	135	4	1		140	1				138	140	
		5	GUATEMALA	2,284	2,217	4,501	4,087	308	106		4,501	174	1	6	4,191	129	4,501	
		6	MIXCO	184	154	338	328	5	5		338	5				333	338	
		7	PALENCIA	75	83	158	150	5	3		158					158	158	
		8	PETAPA	167	137	304	290	10	4		304	2				302	304	
		9	SAN JOSÉ DEL GOLFO	28	28	56	51	3	2		56					56	56	
		10	SAN JOSÉ PINULA	169	153	322	312	9	1		322					318	4	322
		11	SAN JUAN SACATEPÉQUEZ	199	174	373	361	6	6		373	317				55	1	373
		12	SAN PEDRO AYAMPUC	27	45	72	71		1		72	14				47	11	72
		13	SAN PEDRO SACATEPÉQUEZ	113	124	237	233	4			237	151				86	237	
		14	SAN RAYMUNDO	115	112	227	220	5	2		227					28	199	227
		15	SANTA CATARINA PINULA	95	93	188	186	2			188	1				187	188	
		16	VILLA CANALES	182	165	347	339	4	4		347			8		339	347	
		17	VILLA NUEVA	394	408	802	781	18	3		802	18		1		783	802	
	8		HUEHUETENANGO	1,582	1,313	2,895	2,701	155	39	2,895	1,691			1,204		2,895		
		1	AGUACATÁN	51	49	100	90	9	1		100	88				12	100	
		2	BARILLAS	177	123	300	273	13	14		300	255				45	300	
		3	CHIANTLA	112	90	202	196	6			202	5				197	202	
		4	COLOTENANGO	31	33	64	58	6			64	62				2	64	
		5	CONCEPCIÓN HUISTA	18	21	39	36	3			39	36				3	39	
		6	CUILCO	85	49	134	113	17	4		134	10				124	134	
		7	HUEHUETENANGO	218	179	397	386	10	1		397	19				378	397	
		8	JACALTENANGO	47	45	92	85	5	2		92	75				17	92	
		9	LA DEMOCRACIA	95	72	167	159	6	2		167	52				115	167	
		10	LA LIBERTAD	42	27	69	65	2	2		69	11				58	69	
		11	MALACATANCITO	37	24	61	59	1	1		61	9				52	61	
		12	NENTÓN	59	56	115	109	6			115	72				43	115	
		13	PETATÁN	11	8	19	16	2	1		19	16				3	19	
		14	SAN ANTONIO HUISTA	23	18	41	36	4	1		41	14				27	41	
		15	SAN GASPAR IXCHIL	21	16	37	34	3			37	36				1	37	
		16	SAN ILDEFONSO IXTAHUACÁN	69	37	106	99	7			106	100				6	106	
		17	SAN JUAN ATITÁN	15	17	32	31	1			32	32				3	32	
		18	SAN JUAN IXCOY	25	19	44	39	5			44	29				15	44	
		19	SAN MATEO IXTATÁN	46	53	99	98		1		99	98				1	99	
		20	SAN MIGUEL ACATÁN	35	32	67	62	4	1		67	67				67	67	
		21	SAN PEDRO NECTA	36	38	74	72	2			74	62				12	74	
		22	SAN RAFAEL LA INDEPENDENCIA	16	17	33	29	4			33	33				33	33	
		23	SAN RAFAEL PÉTZAL	16	10	26	25	1			26	24				2	26	
		24	SAN SEBASTIÁN COATÁN	30	17	47	40	7			47	47				47	47	
		25	SAN SEBASTIÁN HUEHUETENANGO	37	38	75	72	2	1		75	69				6	75	
		26	SANTA ANA HUISTA	10	17	27	24	1	2		27	9				18	27	
		27	SANTA BÁRBARA	45	26	71	69	1	1		71	71				71	71	
		28	SANTA EULALIA	54	59	113	104	7	2		113	110				3	113	
		29	SANTIAGO CHIMALTENANGO	7	9	16	15	1			16	15				1	16	
		30	SOLOMA	53	48	101	95	6			101	98				3	101	
		31	TECTITÁN	14	18	32	25	6	1		32	2				30	32	
		32	TODOS SANTOS CUCHUMATÁN	34	36	70	63	7			70	64				6	70	
		33	UNIÓN CANTINIL	13	12	25	24		1		25	1				24	25	
	9		IZABAL	595	542	1,137	1,064	52	21	1,137	286		12	838	1	1,137		
		1	EL ESTOR	98	90	188	183	1	4		188	174				14	188	

DIRECCIÓN DE PROCESOS
 SEGUIMIENTO TEMÁTICO INSTITUCIONAL 2023
 PRIMER DOCUMENTO PERSONAL DE IDENTIFICACION EMITIDO
 MES REPORTADO: ENERO

P	D	M	Departamento / municipio	Sexo			Edad				Pueblo					
				Mujeres	Hombres	Total	Juventud 18 a 30 años	Adultos 31 a 60 años	Tercera Edad 61 años en adelante	Total	Maya	Xinca	Garifuna	Mestizos /Ladinos	No indican	Total
		2	LIVINGSTON	100	95	195	180	13	2	195	99		8	88		195
		3	LOS AMATES	90	73	163	154	7	2	163	2			161		163
		4	MORALES	143	146	289	266	16	7	289	4			284	1	289
		5	PUERTO BARRIOS	164	138	302	281	15	6	302	7		4	291		302
10			JALAPA	479	419	898	851	39	8	898	11	118	2	764	3	898
		1	JALAPA	237	205	442	421	16	5	442	3	65	1	371	2	442
		2	MATAQUESCUINTLA	51	37	88	86	2		88	3	6		79		88
		3	MONJAS	39	42	81	73	8		81				80	1	81
		4	SAN CARLOS ALZATATE	38	36	74	73	1		74	1	47		26		74
		5	SAN LUIS JILOTEPEQUE	26	23	49	45	2	2	49	3		1	45		49
		6	SAN MANUEL CHAPARRÓN	7	8	15	13	2		15				15		15
		7	SAN PEDRO PINULA	81	68	149	140	8	1	149	1			148		149
11			JUTIAPA	626	632	1,258	1,163	74	21	1,258	6	102		1,064	86	1,258
		1	AGUA BLANCA	16	23	39	32	7		39	1			38		39
		2	ASUNCIÓN MITA	55	47	102	85	16	1	102				102		102
		3	ATESCATEMPA	23	24	47	42	3	2	47				47		47
		4	COMAPA	40	37	77	74	3		77				77		77
		5	CONGUACO	32	43	75	72	1	2	75				75		75
		6	EL ADELANTO	8	6	14	13	1		14				14		14
		7	EL PROGRESO	63	47	110	96	12	2	110				31	79	110
		8	JALPATAGUA	33	43	76	73	2	1	76				76		76
		9	JEREZ	11	14	25	23	2		25				25		25
		10	JUTIAPA	151	170	321	309	9	3	321	1	72		245	3	321
		11	MOYUTA	61	60	121	111	7	3	121				121		121
		12	PASACO	15	23	38	34	3	1	38				38		38
		13	QUESADA	44	29	73	70	1	2	73	2	29		42		73
		14	SAN JOSÉ ACATEMPA	11	13	24	23	1		24	1	1		18	4	24
		15	SANTA CATARINA MITA	29	29	58	52	4	2	58				58		58
		16	YUPILTEPEQUE	30	22	52	49	1	2	52	1			51		52
		17	ZAPOTITLÁN	4	2	6	5	1		6				6		6
12			PETEN	752	604	1,356	1,270	70	16	1,356	284		1	1,071		1,356
		1	DOLORES	31	38	69	68	1		69				69		69
		2	EL CHAL	37	23	60	50	8	2	60	11			49		60
		3	FLORES	57	46	103	99	3	1	103	4			99		103
		4	LA LIBERTAD	128	92	220	209	8	3	220	33			187		220
		5	LAS CRUCES	48	43	91	86	5		91	11			80		91
		6	MELCHOR DE MENCOS	54	40	94	69	23	2	94				94		94
		7	POPTÚN	83	70	153	148	3	2	153	48			105		153
		8	SAN ANDRÉS	30	32	62	60	1	1	62	2			60		62
		9	SAN BENITO	55	51	106	102	4		106				106		106
		10	SAN FRANCISCO	24	19	43	42	1		43	3		1	39		43
		11	SAN JOSÉ	13	4	17	16	1		17	2			15		17
		12	SAN LUIS	83	58	141	129	8	4	141	94			47		141
		13	SANTA ANA	26	20	46	44	2		46				46		46
		14	SAYAXCHÉ	83	68	151	148	2	1	151	76			75		151
13			QUETZALTENANGO	1,193	1,082	2,275	2,126	120	29	2,275	908		4	1,286	77	2,275
		1	ALMOLONGA	33	26	59	54	4	1	59	55			4		59
		2	CABRICÁN	30	20	50	48	2		50	43			7		50
		3	CAJOLÁ	24	18	42	38	4		42	39			3		42
		4	CANTEL	48	54	102	97	5		102	101			1		102
		5	COATEPEQUE	143	125	268	253	10	5	268			3	265		268
		6	COLOMBA	72	51	123	120	3		123				123		123
		7	CONCEPCIÓN CHIQUIRICHAPA	25	17	42	40	2		42	41			1		42
		8	EL PALMAR	31	35	66	66			66	6			58	2	66
		9	FLORES COSTA CUCA	42	45	87	80	4	3	87				87		87
		10	GÉNOVA	64	41	105	97	7	1	105	4			101		105
		11	HUITÁN	22	15	37	37			37	36			1		37
		12	LA ESPERANZA	32	35	67	63	3	1	67	22			45		67
		13	OLINTEPEQUE	36	34	70	68	1	1	70	14				56	70
		14	PALESTINA DE LOS ALTOS	18	22	40	38	2		40	17			23		40
		15	QUETZALTENANGO	365	361	726	661	52	13	726	296		1	413	16	726
		16	SALCAJÁ	44	44	88	81	4	3	88	28			57	3	88
		17	SAN CARLOS SUIA	29	25	54	47	7		54	25			29		54
		18	SAN FRANCISCO LA UNIÓN	15	14	29	26	3		29	28			1		29
		19	SAN JUAN OSTUNCALCO	36	32	68	66	2		68	53			15		68
		20	SAN MARTÍN SACATEPÉQUEZ	32	31	63	58	4	1	63	53			10		63
		21	SAN MATEO	18	11	29	28	1		29	1			28		29
		22	SAN MIGUEL SIGÜILÁ	22	16	38	38			38	36			2		38
		23	SIBILIA	12	10	22	22			22	10			12		22
14			QUICHE	1,439	1,139	2,578	2,475	72	31	2,578	2,264			308	6	2,578
		1	CANILLÁ	18	10	28	26	2		28	9			19		28
		2	CHAJUL	67	38	105	104		1	105	99			6		105
		3	CHICAMÁN	59	37	96	93	1	2	96	71			25		96
		4	CHICHÉ	41	59	100	97	3		100	94			6		100
		5	CHICHICASTENANGO	172	166	338	327	8	3	338	335			3		338
		6	CHINIQUÉ	17	27	44	36	5	3	44	30			14		44
		7	CUNÉN	60	33	93	90	3		93	86			7		93
		8	IXCÁN	146	112	258	247	7	4	258	177			81		258
		9	JOYABAJ	94	66	160	149	8	3	160	142			18		160
		10	NEBAJ	99	65	164	162	2		164	149			15		164




DIRECCIÓN DE PROCESOS
SEGUIMIENTO TEMÁTICO INSTITUCIONAL 2023
PRIMER DOCUMENTO PERSONAL DE IDENTIFICACION EMITIDO
MES REPORTADO: ENERO

P	D	M	Departamento / municipio	Población beneficiada												
				Sexo			Edad				Pueblo					
				Mujeres	Hombres	Total	Juventud 18 a 30 años	Adultos 31 a 60 años	Tercera Edad 61 años en adelante	Total	Maya	Xinca	Garífuna	Mestizos /Ladinos	No indican	Total
		11	PACHALUM	23	22	45	41	4		45	25			20		45
		12	PATZ'Í	41	35	76	72	4		76	75			1		76
		13	SACAPULAS	85	68	153	149	2	2	153	133			20		153
		14	SAN ANDRÉS SAJCABAJÁ	26	22	48	42	3	3	48	43			3	2	48
		15	SAN ANTONIO ILATENANGO	42	24	66	63	2	1	66	65			1		66
		16	SAN BARTOLOMÉ JOCOTENANGO	22	20	42	39	2	1	42	40			2		42
		17	SAN JUAN COTZAL	45	40	85	83	1	1	85	81			4		85
		18	SAN PEDRO JOCOPILAS	62	49	111	110	1		111	100			8	3	111
		19	SANTA CRUZ DEL QUICHÉ	163	141	304	291	9	4	304	273			31		304
		20	USPANTÁN	100	74	174	169	2	3	174	153			21		174
		21	ZACUALPA	57	31	88	85	3		88	84			3	1	88
	15		RETALHULEU	427	417	844	805	35	4	844	9			835		844
		1	CHAMPERICO	39	39	78	74	3	1	78	2			76		78
		2	EL ASINTAL	45	46	91	89	2		91	5			86		91
		3	NUEVO SAN CARLOS	46	50	96	91	4	1	96				96		96
		4	RETALHULEU	145	121	266	251	13	2	266				266		266
		5	SAN ANDRÉS VILLA SECA	51	49	100	93	7		100	2			98		100
		6	SAN FELIPE	27	30	57	54	3		57				57		57
		7	SAN MARTÍN ZAPOTITLÁN	32	25	57	57			57				57		57
		8	SAN SEBASTIÁN	31	41	72	69	3		72				72		72
		9	SANTA CRUZ MULUÁ	11	16	27	27			27				27		27
	16		SACATEPEQUEZ	527	556	1,083	1,030	40	13	1,083	324		2	724	33	1,083
		1	ALOTENANGO	33	30	63	63			63				63		63
		2	ANTIGUA GUATEMALA	95	92	187	165	20	2	187	1		2	175	9	187
		3	CIUDAD VIEJA	48	56	104	103		1	104	1			103		104
		4	JOCOTENANGO	24	22	46	42	3	1	46				46		46
		5	MAGDALENA MILPAS ALTAS	25	23	48	46	1	1	48				47	1	48
		6	PASTORES	15	21	36	35	1		36	1			35		36
		7	SAN ANTONIO AGUAS CALIENTES	16	20	36	33	3		36	26			10		36
		8	SAN BARTOLOMÉ MILPAS ALTAS	14	4	18	18			18				18		18
		9	SAN LUCAS SACATEPEQUEZ	54	43	97	90	3	4	97	1			95	1	97
		10	SAN MIGUEL DUEÑAS	13	22	35	33	2		35				35		35
		11	SANTA CATARINA BARAHONA	13	13	26	24	1	1	26	14			12		26
		12	SANTA LUCÍA MILPAS ALTAS	27	34	61	56	2	3	61				61		61
		13	SANTA MARÍA DE JESÚS	38	34	72	71	1		72	65			7		72
		14	SANTIAGO SACATEPEQUEZ	42	52	94	92	2		94	84			10		94
		15	SANTO DOMINGO XENACÓJ	21	30	51	51			51	37			3	11	51
		16	SUMPANGO	49	60	109	108	1		109	94			4	11	109
	17		SAN MARCOS	1,448	1,346	2,794	2,580	170	44	2,794	470		1	2,321	2	2,794
		1	AYUTLA	61	64	125	105	16	4	125				125		125
		2	CATARINA	58	82	140	126	11	3	140			1	139		140
		3	COMITANCILLO	60	48	108	105	3		108	107			1		108
		4	CONCEPCIÓN TUTUAPA	81	67	148	135	13		148	141			7		148
		5	EL QUETZAL	20	33	53	51	1	1	53				53		53
		6	EL RODEO	36	33	69	62	3	4	69				69		69
		7	EL TUMBADOR	32	36	68	66	2		68				68		68
		8	ESQUIPULAS PALO GORDO	26	19	45	44		1	45				44	1	45
		9	IXCHIGUÁN	22	20	42	38	4		42	39			3		42
		10	LA BLANCA	42	42	84	76	6	2	84				84		84
		11	LA REFORMA	43	31	74	71	2	1	74				74		74
		12	MALACATÁN	152	147	299	257	30	12	299	2			297		299
		13	NUEVO PROGRESO	25	43	68	64	4		68				68		68
		14	OCÓS	17	27	44	41	2	1	44				44		44
		15	PAJAPITA	55	71	126	118	6	2	126				126		126
		16	RÍO BLANCO	6	8	14	14			14	4			10		14
		17	SAN ANTONIO SACATEPEQUEZ	27	15	42	42			42				42		42
		18	SAN CRISTÓBAL CUCHO	25	13	38	36	1	1	38				38		38
		19	SAN JOSÉ OJETENAM	37	27	64	61	3		64				64		64
		20	SAN LORENZO	19	17	36	33	3		36	12			24		36
		21	SAN MARCOS	99	72	171	162	7	2	171	3			168		171
		22	SAN MIGUEL IXTUAHUACÁN	55	35	90	86	4		90	87			3		90
		23	SAN PABLO	80	71	151	141	8	2	151	5			146		151
		24	SAN PEDRO SACATEPEQUEZ	99	87	186	182	3	1	186				185	1	186
		25	SAN RAFAEL PIE DE LA CUESTA	35	40	75	70	5		75				75		75
		26	SIBINAL	22	21	43	40	2	1	43				43		43
		27	SIPACAPA	24	29	53	49	3	1	53	25			28		53
		28	TACANÁ	110	87	197	175	19	3	197				197		197
		29	TAJUMULCO	29	21	50	46	3	1	50	40			10		50
		30	TEJUTLA	51	40	91	84	6	1	91	5			86		91
	18		SANTA ROSA	533	462	995	951	32	12	995	9	38	1	912	35	995
		1	BARBERENA	122	94	216	211	3	2	216	4			212		216
		2	CASILLAS	13	13	26	22	4		26		9		16	1	26
		3	CHIQUMULLILLA	62	47	109	101	5	3	109				109		109

**DIRECCIÓN DE PROCESOS
SEGUIMIENTO TEMÁTICO INSTITUCIONAL 2023
PRIMER DOCUMENTO PERSONAL DE IDENTIFICACION EMITIDO
MES REPORTADO: ENERO**

P	D	M	Departamento / municipio	Población beneficiada													
				Sexo			Edad			Pueblo							
				Mujeres	Hombres	Total	Juventud 18 a 30 años	Adultos 31 a 60 años	Tercera Edad 61 años en adelante	Total	Maya	Xinca	Garifuna	Mestizos /Ladinos	No indican	Total	
		4	CUJULAPA	53	44	97	94	3		97			1	1	95		97
		5	GUAZACAPÁN	24	21	45	43	1	1	45					45		45
		6	NUEVA SANTA ROSA	48	48	96	88	8		96	5	23			68		96
		7	ORATORIO	31	26	57	54	1	2	57					57		57
		8	PUEBLO NUEVO VIÑAS	40	38	78	78			78					78		78
		9	SAN JUAN TECUACO	13	21	34	33		1	34		2			32		34
		10	SAN RAFAEL LAS FLORES	22	14	36	34	2		36		3			19	14	36
		11	SANTA CRUZ NARANJO	15	24	39	39			39					39		39
		12	SANTA MARÍA IXHUATÁN	43	16	59	57	2		59					59		59
		13	SANTA ROSA DE LIMA	19	22	41	37	3	1	41					21	20	41
		14	TAXISCO	28	34	62	60		2	62					62		62
		19	SOLOLÁ	606	485	1,091	1,057	27	7	1,091	1,002				86	3	1,091
		1	CONCEPCIÓN	11	11	22	22			22					22		22
		2	NAHUALÁ	69	58	127	121	6		127	127						127
		3	PANAJACHEL	36	20	56	51	3	2	56	39				17		56
		4	SAN ANDRÉS SEMETABAJ	34	21	55	54	1		55	52				3		55
		5	SAN ANTONIO PALOPÓ	16	11	27	26		1	27	26				1		27
		6	SAN JOSÉ CHACAYÁ	12	11	23	23			23	22				1		23
		7	SAN JUAN LA LAGUNA	18	9	27	26		1	27	26				1		27
		8	SAN LUCAS TOLIMÁN	65	52	117	115	2		117	99				18		117
		9	SAN MARCOS LA LAGUNA	7	8	15	14	1		15	13				2		15
		10	SAN PABLO LA LAGUNA	9	7	16	16			16	16						16
		11	SAN PEDRO LA LAGUNA	13	9	22	21		1	22	20					2	22
		12	SANTA CATARINA IXTAHUACÁN	29	28	57	53	3	1	57	55				2		57
		13	SANTA CATARINA PALOPÓ	9	11	20	20			20	19				1		20
		14	SANTA CLARA LA LAGUNA	18	15	33	33			33	33						33
		15	SANTA CRUZ LA LAGUNA	3	2	5	4	1		5	4					1	5
		16	SANTA LUCÍA UTATLÁN	37	31	68	63	5		68	66				2		68
		17	SANTA MARÍA VISITACIÓN	13	17	30	29	1		30	29				1		30
		18	SANTIAGO ATITLÁN	44	56	100	99	1		100	93				7		100
		19	SOLOLÁ	163	108	271	267	3	1	271	241				30		271
		20	SUCHITEPÉQUEZ	854	795	1,649	1,582	50	17	1,649	451			1,171	27		1,649
		1	CHICACAO	81	74	155	151	4		155	76				54	25	155
		2	CUYOTENANGO	38	43	81	77	4		81					81		81
		3	MAZATENANGO	107	100	207	193	11	3	207	2				204	1	207
		4	PATULUL	50	54	104	99	1	4	104	12				92		104
		5	PUEBLO NUEVO	8	10	18	18			18	8				10		18
		6	RÍO BRAVO	35	38	73	71	1	1	73					73		73
		7	SAMAYAC	55	35	90	84	5	1	90	55				35		90
		8	SAN ANTONIO SUCHITEPÉQUEZ	95	63	158	156	1	1	158	121				37		158
		9	SAN BERNARDINO	35	26	61	58	3		61	45				16		61
		10	SAN FRANCISCO ZAPOTITLÁN	45	50	95	95			95	14				81		95
		11	SAN GABRIEL	13	29	42	38	3	1	42	8				34		42
		12	SAN JOSÉ EL ÍDOLO	16	21	37	35	1	1	37	1				36		37
		13	SAN JOSÉ LA MÁQUINA	40	46	86	85	1		86					86		86
		14	SAN JUAN BAUTISTA	21	18	39	38		1	39					39		39
		15	SAN LORENZO	15	22	37	37			37					36	1	37
		16	SAN MIGUEL PANAN	21	20	41	38	2	1	41	4				37		41
		17	SAN PABLO JOCOPILAS	26	20	46	40	4	2	46	27				19		46
		18	SANTA BÁRBARA	34	39	73	71	2		73	2				71		73
		19	SANTO DOMINGO SUCHITEPÉQUEZ	40	38	78	77	1		78					78		78
		20	SANTO TOMÁS LA UNIÓN	53	36	89	83	5	1	89	68				21		89
		21	ZUNILITO	26	13	39	38	1		39	8				31		39
		21	TOTONICAPÁN	591	571	1,162	1,139	18	5	1,162	1,139				23		1,162
		1	MOMOSTENANGO	175	155	330	323	5	2	330	329				1		330
		2	SAN ANDRÉS XECUL	60	32	92	92			92	92						92
		3	SAN BARTOLO AGUAS CALIENTES	29	32	61	61			61	59				2		61
		4	SAN CRISTÓBAL TONICAPÁN	55	50	105	100	4	1	105	101				4		105
		5	SAN FRANCISCO EL ALTO	82	86	168	166	2		168	165				3		168
		6	SANTA LUCÍA LA REFORMA	26	26	52	52			52	52						52
		7	SANTA MARÍA CHIQUIMULÁ	65	74	139	135	3	1	139	139						139
		8	TOTONICAPÁN	99	116	215	210	4	1	215	202				13		215
		22	ZACAPA	381	374	755	674	62	19	755	1		1		753		755
		1	CABAÑAS	14	10	24	23	1		24					24		24
		2	ESTANZUELA	8	15	23	23			23					23		23
		3	GUALÁN	61	42	103	98	3	2	103					103		103
		4	HUITÉ	13	4	17	17			17					17		17
		5	LA UNIÓN	37	46	83	83			83					83		83
		6	RÍO HONDO	13	8	21	19	2		21					21		21
		7	SAN DIEGO	16	16	32	29	3		32					32		32
		8	SAN JORGE	12	16	28	26	1	1	28					28		28
		9	TECULUTÁN	123	147	270	212	44	14	270	1				268		270
		10	USUMATLÁN		2	2	1		1	2					2		2
		11	ZACAPA	84	68	152	143	8	1	152					152		152



ing. Víctor Manuel González Pérez
 Director de Procesos
 Dirección de Procesos
 Sede del RENAP Guatemala, Guatemala

**DIRECCIÓN DE PROCESOS
SEGUIMIENTO TEMÁTICO INSTITUCIONAL 2023
DOCUMENTOS PERSONALES DE IDENTIFICACION POR REPOSICIÓN EMITIDOS
MES REPORTADO: ENERO**

P	D	M	Departamento / municipio	Sexo						Pueblo						
				Mujeres	Hombres	Total	Juventud			Total	Maya	Xinca	Garifuna	Mestizos /Ladinos	No indican	Total
							18 a 30 años	31 a 60 años	Tercera Edad 61 años en adelante							
1	1	1	Total general	18,696	30,271	48,967	22,514	21,988	4,465	48,967	12,590	220	40	34,689	1,428	48,967
1			ESTADOS UNIDOS DE AMÉRICA	8	45	53	28	25		53	19			34		53
	1		FLORIDA		2	2		2		2				2		2
		1	PALM BEACH		2	2		2		2				2		2
		2	MARYLAND		1	1		1		1				1		1
		1	SILVER SPRING		1	1		1		1				1		1
	3		NUEVA YORK	1	19	20	8	12		20	2			18		20
		1	NUEVA YORK		1	1		1		1	1					1
		2	RIVERHEAD	1	18	19	7	12		19				18		19
	4		TEXAS	5	23	28	20	8		28	15			13		28
		1	HOUSTON	5	23	28	20	8		28	15			13		28
		5	WASHINGTON	2		2		2		2	2					2
		1	SEATTLE	2		2		2		2	2					2
2			GUATEMALA	18,688	30,226	48,914	22,486	21,963	4,465	48,914	12,571	220	40	34,655	1,428	48,914
	1		ALTA VERAPAZ	970	1,818	2,788	1,485	1,119	184	2,788	2,394			385	9	2,788
		1	CAHABÓN	44	102	146	85	45	16	146	136			9	1	146
		2	CHAHAL	35	66	101	53	43	5	101	94			7		101
		3	CHISEC	88	151	239	143	88	8	239	229			10		239
		4	COBAN	150	290	440	235	187	18	440	288			148	4	440
		5	FRAY BARTOLOMÉ DE LAS CASAS	68	158	226	106	101	19	226	196			29	1	226
		6	LANQUÍN	23	57	80	41	33	6	80	79				1	80
		7	PANZÓS	44	130	174	90	67	17	174	165			9		174
		8	RAXRUHÁ	28	36	64	37	24	3	64	53			11		64
		9	SAN CRISTÓBAL VERAPAZ	74	146	220	128	79	13	220	186			33	1	220
		10	SAN JUAN CHAMELCO	101	175	276	132	128	16	276	245			31		276
		11	SAN PEDRO CARCHÁ	97	101	198	111	70	17	198	191			6	1	198
		12	SANTA CATALINA LA TINTA	42	77	119	62	43	14	119	116			3		119
		13	SANTA CRUZ VERAPAZ	48	96	144	65	71	8	144	114			30		144
		14	SENAHÚ	30	64	94	46	41	7	94	90			4		94
		15	TACTIC	53	91	144	82	53	9	144	99			45		144
		16	TAMAHÚ	8	8	16	7	8	1	16	15			1		16
		17	TUCURÚ	37	70	107	62	38	7	107	98			9		107
	2		BAJA VERAPAZ	215	363	578	286	246	46	578	275			288	15	578
		1	CUBULCO	11	18	29	13	14	2	29	21			8		29
		2	EL CHOL	2		2	1	1		2				2		2
		3	GRANADOS	6	7	13	9	3	1	13	2			10	1	13
		4	PURULHÁ	28	81	109	57	47	5	109	95			14		109
		5	RABINAL	48	72	120	62	50	8	120	102			18		120
		6	SALAMÁ	98	141	239	108	108	23	239	42			197		239
		7	SAN JERÓNIMO	17	32	49	25	18	6	49	9			39	1	49
		8	SAN MIGUEL CHICAJ	5	12	17	11	5	1	17	4				1	17
	3		CHIMALTENANGO	652	972	1,624	815	717	92	1,624	783			507	334	1,624
		1	ACATENANGO	17	38	55	29	23	3	55	10			25	20	55
		2	CHIMALTENANGO	169	253	422	211	190	21	422	75			146	201	422
		3	COMALAPA	46	69	115	58	47	10	115	111			4		115
		4	EL TEJAR	24	25	49	17	26	6	49	8			40	1	49
		5	PARRAMOS	53	55	108	55	47	6	108	31			74	3	108
		6	PATZICÍA	26	51	77	37	34	6	77	59			18		77
		7	PATZÚN	10	13	23	12	10	1	23	20			3		23
		8	POCHUTA	7	16	23	10	11	2	23	1			22		23
		9	SAN ANDRÉS ITZAPA	24	21	45	23	19	3	45	23			22		45
		10	SAN JOSÉ POAQUIL	24	53	77	37	39	1	77	71			6		77
		11	SAN MARTÍN JILOTEPEQUE	59	73	132	59	66	7	132	6			20	106	132
		12	SANTA APOLONIA	8	8	16	12	4		16	14			2		16
		13	SANTA CRUZ BALANYÁ	18	24	42	27	15	4	42	42					42
		14	TECPÁN GUATEMALA	94	143	237	130	88	19	237	210			25	2	237
		15	YEPOCAPA	45	77	122	57	61	4	122	81			40	1	122
		16	ZARAGOZA	28	53	81	41	37	3	81	21			60		81
	4		CHIQUIMULA	378	505	883	424	373	86	883	17			863	3	883
		1	CAMOTÁN	57	75	132	65	54	13	132	3			129		132
		2	CHIQUIMULA	116	187	303	145	128	30	303				302	1	303
		3	CONCEPCIÓN LAS MINAS	24	25	49	19	22	8	49				49		49
		4	ESQUIPULAS	1	1	2	1	1		2				1		2
		5	JOCOTÁN	54	66	120	55	51	14	120	13			105	2	120
		6	OLOPA	20	21	41	24	14	3	41				41		41
		7	QUEZALTEPEQUE	29	41	70	34	30	6	70				70		70
		8	SAN JACINTO	22	23	45	29	14	2	45				45		45
		9	SAN JOSÉ LA ARADA	18	41	59	20	32	7	59				59		59
		10	SAN JUAN ERMITA	38	25	63	33	27	3	63	1			62		63
	5		EL PROGRESO	219	410	629	259	305	65	629	10			618	1	629
		1	EL JICARO	10	17	27	6	16	5	27				27		27
		2	GUASTATOYA	55	89	144	59	74	11	144	4			140		144
		3	MORAZÁN	17	31	48	23	19	6	48				48		48
		4	SAN AGUSTÍN ACASAGUASTLÁN	37	77	114	55	52	7	114	1			113		114
		5	SAN ANTONIO LA PAZ	19	48	67	26	33	8	67	4			63		67
		6	SAN CRISTÓBAL ACASAGUASTLÁN	3	12	15	5	5	5	15				15		15
		7	SANARATE	65	114	179	68	92	19	179	1			178		179
		8	SANSARE	13	22	35	17	14	4	35				34	1	35
	6		ESCUINTLA	975	1,626	2,601	1,307	1,101	193	2,601	77		1	2,436	87	2,601
		1	ESCUINTLA	159	235	394	194	168	32	394	4			355	35	394
		2	GUANAGAZAPA	15	37	52	23	25	4	52	1			51		52
		3	IZTAPÁ	38	87	125	65	54	6	125	1			121	3	125
		4	LA DEMOCRACIA	34	46	80	34	31	15	80	1			79		80
		5	LA GOMERA	75	94	169	91	62	16	169	4		1	153	11	169
		6	MASAGUA	73	143	216	112	92	12	216	1			196	19	216
		7	NUEVA CONCEPCIÓN	96	155	251	119	107	25	251	4			245	2	251
		8	PALÍN	94	172	266	138	115	13	266	39			227		266
		9	SAN JOSÉ	102	139	241	108	122	11	241	5			224</		

DIRECCIÓN DE PROCESOS
SEGUIMIENTO TEMÁTICO INSTITUCIONAL 2023
DOCUMENTOS PERSONALES DE IDENTIFICACION POR REPOSICIÓN EMITIDOS
MES REPORTADO: ENERO

P	D	M	Departamento / municipio	Sexo				Población beneficiada								
				Mujeres	Hombres	Total	Juventud	Adultos	Tercera Edad	Total	Maya	Xinca	Garfuna	Mestizos /Ladinos	No indican	Total
							18 a 30 años	31 a 60 años	61 años en adelante							
	12		SIPACATE	24	31	55	28	22	5	55	1			54		55
	13		SIQUINALÁ	65	133	198	96	81	21	198	3			193	2	198
	14		TIQUISATE	79	118	197	96	88	13	197	5			191	1	197
7			GUATEMALA	5,229	9,109	14,338	6,089	6,778	1,471	14,338	1,100	12	15	12,578	633	14,338
	1		AMATITLÁN	238	439	677	330	290	57	677	6			660	11	677
	2		CHINAUTLA	76	121	197	83	98	16	197	12			175	10	197
	3		CHUARRANCHO	25	48	73	42	25	6	73	53			20		73
	4		FRAJANES	87	155	242	94	119	29	242	7			232	3	242
	5		GUATEMALA	3,317	5,854	9,171	3,665	4,499	1,007	9,171	647	11	14	8,247	252	9,171
	6		MIXCO	166	305	471	220	204	47	471	17			443	11	471
	7		PALENCIA	54	100	154	87	59	8	154				154		154
	8		PETAPA	178	305	483	216	231	36	483	4		1	471	7	483
	9		SAN JOSÉ DEL GOLFO	1		1			1	1				1		1
	10		SAN JOSÉ PINULA	196	298	494	243	220	31	494	3			481	10	494
	11		SAN JUAN SACATEPÉQUEZ	38	76	114	73	38	3	114	92			21	1	114
	12		SAN PEDRO AYAMPUC	37	63	100	44	42	14	100	12			78	10	100
	13		SAN PEDRO SACATEPÉQUEZ	104	155	259	141	103	15	259	191			68		259
	14		SAN RAYMUNDO	72	122	194	96	77	21	194				51	143	194
	15		SANTA CATARINA PINULA	38	50	88	40	38	10	88	2			85	1	88
	16		VILLA CANALES	148	332	480	212	221	47	480	3	1		470	6	480
	17		VILLA NUEVA	454	686	1,140	503	514	123	1,140	51			1,075	14	1,140
8			HUEHUETENANGO	1,258	1,588	2,846	1,299	1,310	237	2,846	1,733			1,098	15	2,846
	1		AGUACATÁN	29	33	62	38	23	1	62	50			12		62
	2		BARILLAS	150	150	300	153	125	22	300	257			43		300
	3		CHIANTLA	11	15	26	15	8	3	26				26		26
	4		COLOTENANGO	42	48	90	50	33	7	90	86			4		90
	5		CONCEPCIÓN HUISTA	16	14	30	14	15	1	30	25			5		30
	6		CUILCO	60	80	140	48	77	15	140	13			126	1	140
	7		HUEHUETENANGO	189	291	480	207	247	26	480	92			385	3	480
	8		JACALTENANGO	32	37	69	36	28	5	69	49			11	9	69
	9		LA DEMOCRACIA	94	132	226	103	95	28	226	70			155	1	226
	10		LA LIBERTAD	40	44	84	38	38	8	84	11			73		84
	11		MALACATANCITO	14	23	37	21	13	3	37	8			29		37
	12		NENTÓN	54	93	147	60	67	20	147	110			37		147
	13		PETATÁN	9	6	15	6	9		15	11			4		15
	14		SAN ANTONIO HUISTA	20	30	50	30	18	2	50	16			34		50
	15		SAN GASPAR IXCHIL	23	20	43	16	20	7	43	42			1		43
	16		SAN ILDEFONSO IXTAHUACÁN	30	46	76	44	32		76	69			7		76
	17		SAN JUAN ATITÁN	18	31	49	15	30	4	49	46			3		49
	18		SAN JUAN IXCOY	31	41	72	28	34	10	72	53			19		72
	19		SAN MATEO IXTATÁN	26	32	58	18	34	6	58	56			2		58
	20		SAN MIGUEL ACATÁN	30	38	68	30	27	11	68	68					68
	21		SAN PEDRO NECTA	37	35	72	36	34	2	72	59			13		72
	22		SAN RAFAEL LA INDEPENDENCIA	16	26	42	17	20	5	42	42					42
	23		SAN RAFAEL PÉTZAL	14	17	31	13	16	2	31	29			2		31
	24		SAN SEBASTIÁN COATÁN	12	12	24	13	10	1	24	23			1		24
	25		SAN SEBASTIÁN HUEHUETENANGO	37	57	94	41	43	10	94	82			12		94
	26		SANTA ANA HUISTA	22	29	51	21	24	6	51	14			37		51
	27		SANTA BÁRBARA	40	46	86	35	45	6	86	81			4	1	86
	28		SANTA EULALIA	48	55	103	48	46	9	103	102			1		103
	29		SANTIAGO CHIMALTENANGO	8	19	27	10	14	3	27	27					27
	30		SOLOMA	64	46	110	57	47	6	110	103			7		110
	31		TECITÁN	11	5	16	7	9		16				16		16
	32		TODOS SANTOS CUCHUMATÁN	15	21	36	13	18	5	36	34			2		36
	33		UNIÓN CANTINIL	16	16	32	18	11	3	32	5			27		32
9			IZABAL	580	984	1,564	737	663	164	1,564	280	20		1,263	1	1,564
	1		EL ESTOR	68	153	221	115	85	21	221	182			39		221
	2		LIVINGSTON	68	137	205	101	84	20	205	69		11	125		205
	3		LOS AMATES	55	86	141	76	45	20	141	2			139		141
	4		MORALES	140	237	377	178	156	43	377	12			365		377
	5		PUERTO BARRIOS	249	371	620	267	293	60	620	15		9	595	1	620
10			JALAPA	276	493	769	384	318	67	769	11	56		693	9	769
	1		JALAPA	172	281	453	232	185	36	453	6	24		417	6	453
	2		MATAQUESCUINTLA	30	71	101	46	49	6	101		4		96	1	101
	3		MONJAS	1	1	2		2		2				2		2
	4		SAN CARLOS ALZATATE	13	27	40	26	11	3	40		28		12		40
	5		SAN LUIS JILOTEPEQUE	23	55	78	39	29	10	78	4			72	2	78
	6		SAN MANUEL CHAPARRÓN	11	10	21	7	10	4	21				21		21
	7		SAN PEDRO PINULA	26	48	74	34	32	8	74	1			73		74
11			JUTIAPA	688	1,127	1,815	765	819	231	1,815	16	108		1,654	37	1,815
	1		AGUA BLANCA	20	41	61	20	31	10	61	2			58	1	61
	2		ASUNCIÓN MITA	96	139	235	93	101	41	235	4	2		229		235
	3		ATESCATEMPA	23	58	81	32	40	9	81				81		81
	4		COMAPA	27	84	111	52	53	6	111	2			109		111
	5		CONGUACO	31	54	85	42	41	2	85				85		85
	6		EL ADELANTO	17	21	38	18	17	3	38				38		38
	7		EL PROGRESO	3	2	5	2	1	2	5					5	5
	8		JALPATAGUA	49	82	131	68	53	10	131				131		131
	9		JEREZ	15	25	40	14	15	11	40				40		40
	10		JUTIAPA	190	302	492	224	219	49	492	6	69		416	1	492
	11		MOYUTA	45	57	102	52	40	10	102				100	2	102

**DIRECCIÓN DE PROCESOS
SEGUIMIENTO TEMÁTICO INSTITUCIONAL 2023
DOCUMENTOS PERSONALES DE IDENTIFICACION POR REPOSICIÓN EMITIDOS
MES REPORTADO: ENERO**

P	D	M	Departamento / municipio	Sexo					Pueblo							
				Mujeres	Hombres	Total	Juventud	Adultos	Tercera Edad	Total	Maya	Xinca	Garifuna	Mestizos /Ladinos	No indican	Total
							18 a 30 años	31 a 60 años	61 años en adelante							
	12		PASACO	17	49	66	21	35	10	66				65	1	66
	13		QUESADA	53	75	128	46	62	20	128	2	35		91		128
	14		SAN JOSÉ ACATEMPA	23	33	56	23	18	15	56		1		30	25	56
	15		SANTA CATARINA MITA	37	55	92	27	47	18	92		1		90	1	92
	16		YUPILTEPEQUE	34	40	74	28	32	14	74				73	1	74
	17		ZAPOTITLÁN	8	10	18	3	14	1	18				18		18
	12		PETEN	646	1,154	1,800	859	794	147	1,800	276			1,520	4	1,800
	1		DOLORES	33	39	72	40	30	2	72	2			69	1	72
	2		EL CHAL	48	54	102	41	54	7	102	25			77		102
	3		FLORES	79	152	231	121	102	8	231	12			218	1	231
	4		LA LIBERTAD	99	185	284	137	118	29	284	50			233	1	284
	5		LAS CRUCES	65	94	159	69	79	11	159	17			142		159
	6		MELCHOR DE MENCÓS	31	100	131	58	59	14	131	2			129		131
	7		POPTÚN	62	100	162	66	75	21	162	29			133		162
	8		SAN ANDRÉS	17	27	44	21	19	4	44	2			42		44
	9		SAN BENITO	75	175	250	114	118	18	250	4			245	1	250
	10		SAN FRANCISCO	26	32	58	28	23	7	58	9			49		58
	11		SAN JOSÉ	17	23	40	21	13	6	40	7			33		40
	12		SAN LUIS	47	87	134	68	55	11	134	72			62		134
	13		SANTA ANA	18	39	57	33	20	4	57	3			54		57
	14		SAYAXCHÉ	29	47	76	42	29	5	76	42			34		76
	13		QUETZALTENANGO	1,247	1,907	3,154	1,476	1,427	251	3,154	1,110	1	1,986	57	3,154	
	1		ALMOLONGA	19	35	54	23	27	4	54	49			5		54
	2		CABRICÁN	24	28	52	25	24	3	52	39			13		52
	3		CAJOLÁ	7	13	20	9	10	1	20	18			2		20
	4		COATEPEQUE	124	209	333	155	144	34	333	2			330	1	333
	5		COLOMBA	31	47	78	35	34	9	78	1			75	2	78
	6		CONCEPCIÓN CHIQUIRICHAPA	24	29	53	23	25	5	53	50			3		53
	7		EL PALMAR	31	53	84	26	49	9	84	18			66		84
	8		FLORES COSTA CUCA	43	66	109	56	40	13	109				107	2	109
	9		GÉNOVA	53	68	121	74	34	13	121	7			114		121
	10		HUITÁN	14	19	33	13	12	8	33	32			1		33
	11		LA ESPERANZA	19	12	31	18	11	2	31	9			22		31
	12		OLINTEPEQUE	28	36	64	30	27	7	64	16			9	39	64
	13		PALESTINA DE LOS ALTOS	23	30	53	24	24	5	53	29			24		53
	14		QUETZALTENANGO	644	1,092	1,736	822	798	116	1,736	660	1	1,066	9	1,736	
	15		SALCAJÁ	52	59	111	57	45	9	111	41			66	4	111
	16		SAN CARLOS SIA	29	21	50	19	31		50	32			18		50
	17		SAN FRANCISCO LA UNIÓN	7	10	17	8	8	1	17	15			2		17
	18		SAN JUAN OSTUNCALCO	13	16	29	11	16	2	29	21			8		29
	19		SAN MARTÍN SACATEPEQUEZ	16	15	31	12	17	2	31	27			4		31
	20		SAN MATEO	22	22	44	16	24	4	44	7			37		44
	21		SAN MIGUEL SIGÜILÁ	16	20	36	15	19	2	36	32			4		36
	22		SIBILIA	8	7	15	5	8	2	15	5			10		15
	14		QUICHÉ	875	1,097	1,972	957	872	143	1,972	1,603			369		1,972
	1		CANILLÁ	17	18	35	16	18	1	35	8			27		35
	2		CHAJUL	68	53	121	63	50	8	121	114			7		121
	3		CHICAMÁN	39	62	101	46	37	18	101	60			41		101
	4		CHICHICASTENANGO	104	146	250	121	118	11	250	247			3		250
	5		CHINIQUE	14	19	33	8	21	4	33	19			14		33
	6		CUNÉN	25	26	51	26	19	6	51	46			5		51
	7		IXCÁN	97	139	236	113	107	16	236	156			80		236
	8		JOYABAJ	50	64	114	47	59	8	114	88			26		114
	9		NEBAJ	81	100	181	92	80	9	181	163			18		181
	10		PACHALUM	25	30	55	27	25	3	55	25			30		55
	11		PATZITÉ	16	11	27	19	8		27	26			1		27
	12		SACAPULAS	65	71	136	62	56	18	136	118			18		136
	13		SAN ANDRÉS SAJACABAJÁ	23	31	54	19	28	7	54	44			10		54
	14		SAN ANTONIO ILOTENANGO	8	16	24	12	10	2	24	24			24		24
	15		SAN BARTOLOMÉ JOCOTENANGO	10	22	32	9	15	8	32	30			2		32
	16		SAN JUAN COTZAL	50	47	97	45	45	7	97	94			3		97
	17		SAN PEDRO JOCOPILAS	23	44	67	31	31	5	67	63			4		67
	18		SANTA CRUZ DEL QUICHÉ	79	102	181	97	79	5	181	133			48		181
	19		USPANTÁN	80	90	170	101	62	7	170	138			32		170
	20		ZACUALPA	1	6	7	3	4		7	7					7
	15		RETALHULEU	509	798	1,307	616	568	123	1,307	53			1,252	2	1,307
	1		CHAMPERICO	56	87	143	64	67	12	143	14			129		143
	2		EL ASINTAL	56	77	133	57	63	13	133	24			109		133
	3		NUEVO SAN CARLOS	51	64	115	56	40	19	115				115		115
	4		RETALHULEU	162	265	427	198	189	40	427	2			423	2	427
	5		SAN ANDRÉS VILLA SECA	53	91	144	81	57	6	144	8			136		144
	6		SAN FELIPE	44	45	89	40	36	13	89	2			87		89
	7		SAN MARTÍN ZAPOTITLÁN	43	64	107	45	53	9	107				107		107
	8		SAN SEBASTIÁN	36	96	132	68	56	8	132	3			129		132
	9		SANTA CRUZ MULUÁ	8	9	17	7	7	3	17				17		17
	16		SACATEPEQUEZ	455	816	1,271	624	539	108	1,271	340			859	72	1,271
	1		ALOTENANGO	17	48	65	47	16	2	65	1			64		65
	2		ANTIGUA GUATEMALA	118	190	308	122	154	32	308	10			270	28	308
	3		CIUDAD VIEJA	31	79	110	53	47	10	110	1			98	11	110
	4		JOCOTENANGO	45	60	105	51	44	10	105	7			95	3	105




DIRECCIÓN DE PROCESOS
 SEGUIMIENTO TEMÁTICO INSTITUCIONAL 2023
 DOCUMENTOS PERSONALES DE IDENTIFICACION POR REPOSICIÓN EMITIDOS
 MES REPORTADO: ENERO

P	D	M	Departamento / municipio	Sexo					Población beneficiada							
				Mujeres	Hombres	Total	Juventud	Adultos	Tercera Edad	Total	Maya	Xinca	Garifuna	Mestizos /Ladinos	No indican	Total
							18 a 30 años	31 a 60 años	61 años en adelante							
		5	MAGDALENA MILPAS ALTAS	15	40	55	24	28	3	55	3			51	1	55
		6	PASTORES	14	28	42	17	22	3	42	3			39		42
		7	SAN ANTONIO AGUAS CALIENTES	16	31	47	28	12	7	47	28			12	7	47
		8	SAN BARTOLOME MILPAS ALTAS	7	5	12	6	5	1	12				11	1	12
		9	SAN LUCAS SACATEPÉQUEZ	9	3	12	2	8	2	12				12		12
		10	SAN MIGUEL DUEÑAS	23	26	49	24	23	2	49	1			41	7	49
		11	SANTA CATARINA BARAHONA	8	14	22	12	9	1	22	15			7		22
		12	SANTA LUCÍA MILPAS ALTAS	36	79	115	51	45	19	115	1			114		115
		13	SANTA MARÍA DE JESÚS	11	36	47	26	19	2	47	39			8		47
		14	SANTIAGO SACATEPÉQUEZ	34	49	83	45	33	5	83	68			14	1	83
		15	SANTO DOMINGO XENACÓJ	23	42	65	38	26	1	65	49			9	7	65
		16	SUMPANGO	48	86	134	78	48	8	134	114			14	6	134
17			SAN MARCOS	1,129	1,555	2,684	1,141	1,273	270	2,684	506	1	2,146	31	2,684	
		1	AYUTLA	58	117	175	76	87	12	175	1			174		175
		2	CATARINA	53	121	174	82	78	14	174	3		1	170		174
		3	COMITANCILLO	57	88	145	50	85	10	145	141			4		145
		4	CONCEPCIÓN TUTUAPA	71	51	122	63	49	10	122	108			14		122
		5	EL QUETZAL	26	53	79	35	34	10	79	1			78		79
		6	EL RODEO	33	38	71	27	33	11	71	2			69		71
		7	EL TUMBADOR	17	28	45	23	19	3	45				43	2	45
		8	ESQUIPUJÁN PALO GORDO	13	21	34	21	12	1	34	1			31	2	34
		9	IXCHIGUÁN	24	27	51	15	32	4	51	40			11		51
		10	LA BLANCA	46	62	108	50	53	5	108				108		108
		11	LA REFORMA	25	42	67	23	33	11	67				67		67
		12	MALACATÁN	127	156	283	121	122	40	283	8			274	1	283
		13	NUEVO PROGRESO	15	30	45	21	19	5	45				45		45
		14	OCÓS	11	29	40	15	24	1	40				40		40
		15	PAJAPITA	8	6	14	8	6		14				14		14
		16	RÍO BLANCO	8	4	12	5	7		12	1			11		12
		17	SAN ANTONIO SACATEPÉQUEZ	22	26	48	13	30	5	48				48		48
		18	SAN CRISTÓBAL CUCHO	11	13	24	8	12	4	24				24		24
		19	SAN JOSÉ QUETENAM	14	27	41	15	24	2	41	1			40		41
		20	SAN LORENZO	21	40	61	22	35	4	61	37			23	1	61
		21	SAN MARCOS	75	95	170	86	71	13	170	12			155	8	170
		22	SAN MIGUEL IXTAAHUACÁN	48	24	72	39	24	9	72	63			9		72
		23	SAN PABLO	62	92	154	60	75	19	154	6			147	1	154
		24	SAN PEDRO SACATEPÉQUEZ	119	141	260	106	126	28	260	4			235	21	260
		25	SAN RAFAEL PIE DE LA CUESTA	32	36	68	32	23	13	68				68		68
		26	SIBINAL	26	34	60	23	31	6	60	8			52		60
		27	SIPACAPA	23	38	61	26	25	10	61	34			27		61
		28	TACANÁ	44	73	117	43	60	14	117				117		117
		29	TAJUMULCO	23	15	38	17	18	3	38	31			7		38
		30	TEJUTLA	17	28	45	16	26	3	45	4			41		45
18			SANTA ROSA	524	992	1,516	684	652	180	1,516	16	44	1,395	61	1,516	
		1	BARBERENA	99	224	323	159	138	26	323	3			318	2	323
		2	CASILLAS	15	16	31	12	17	2	31		4		27		31
		3	CHIQUIMULILLA	69	138	207	86	93	28	207				207		207
		4	CUILAPA	64	92	156	61	79	16	156	3			151	2	156
		5	GUAZACAPÁN	24	51	75	40	24	11	75	2			73		75
		6	NUEVA SANTA ROSA	51	95	146	64	64	18	146	5	28		113		146
		7	ORATORIO	41	58	99	44	37	18	99	2			97		99
		8	PUEBLO NUEVO VIÑAS	19	60	79	42	30	7	79				79		79
		9	SAN JUAN TECUACO	5	17	22	13	6	3	22				22		22
		10	SAN RAFAEL LAS FLORES	32	32	64	29	23	12	64		12		33	19	64
		11	SANTA CRUZ NARANJO	20	40	60	29	24	7	60				60		60
		12	SANTA MARÍA IXHUATÁN	19	55	74	31	39	4	74				74		74
		13	SANTA ROSA DE LIMA	39	65	104	42	41	21	104				66	38	104
		14	TAXISCO	27	49	76	32	37	7	76	1			75		76
19			SOLOLÁ	417	547	964	463	453	48	964	838	1	123	2	964	
		1	CONCEPCIÓN	6	13	19	8	10	1	19	19					19
		2	NAHUALÁ	41	43	84	41	38	5	84	84					84
		3	PANAJACHEL	42	43	85	46	33	6	85	52		1	32		85
		4	SAN ANDRÉS SEMETABAJ	28	34	62	29	27	6	62	54			8		62
		5	SAN ANTONIO PALOPÓ	10	16	26	9	14	3	26	25			1		26
		6	SAN JOSÉ CHACAYÁ	16	18	34	12	21	1	34	28			6		34
		7	SAN JUAN LA LAGUNA	15	21	36	17	19	7	36	29			7		36
		8	SAN LUCAS TOLIMÁN	28	55	83	45	33	5	83	75			8		83
		9	SAN MARCOS LA LAGUNA	4	1	5	2	3		5	3			1	1	5
		10	SAN PABLO LA LAGUNA	7	12	19	11	7	1	19	19					19
		11	SAN PEDRO LA LAGUNA	19	28	47	23	20	4	47	44			3		47
		12	SANTA CATARINA IXTAAHUACÁN	42	51	93	43	44	6	93	91			2		93
		13	SANTA CATARINA PALOPÓ	7	9	16	10	6		16	14			2		16
		14	SANTA CLARA LA LAGUNA	14	13	27	10	17		27	27					27

DIRECCIÓN DE PROCESOS
SEGUIMIENTO TEMÁTICO INSTITUCIONAL 2023
DOCUMENTOS PERSONALES DE IDENTIFICACION POR REPOSICIÓN EMITIDOS
MES REPORTADO: ENERO

P	D	M	Departamento / municipio	Población beneficiada											
				Sexo			Pueblo								
				Mujeres	Hombres	Total	Juventud 18 a 30 años	Adultos 31 a 60 años	Tercera Edad 61 años en adelante	Total	Maya	Xinca	Garifuna	Mestizos /Ladinos	No indican
	15		SANTA LUCÍA UTATLÁN	26	36	62	25	31	6	62	60		2		62
	16		SANTA MARÍA VISITACIÓN	12	6	18	7	11		18	15		3		18
	17		SANTIAGO ATITLÁN	21	42	63	32	30	1	63	61		2		63
	18		SOLOLÁ	79	106	185	93	89	3	185	138		46	1	185
	20		SUCHITEPÉQUEZ	782	1,281	2,063	955	901	207	2,063	448		1,590	25	2,063
	1		CHICACAO	62	111	173	92	65	16	173	90		68	15	173
	2		CUYOTENANGO	40	79	119	55	49	15	119			118	1	119
	3		MAZATENANGO	134	269	403	168	189	46	403	9		394		403
	4		PATULUL	38	50	88	46	37	5	88	9		78	1	88
	5		PUEBLO NUEVO	17	21	38	18	15	5	38	29		9		38
	6		RÍO BRAVO	27	37	64	35	23	6	64			63	1	64
	7		SAMAYAC	41	64	105	51	43	11	105	65		40		105
	8		SAN ANTONIO SUCHITEPÉQUEZ	66	98	164	74	76	14	164	73		91		164
	9		SAN BERNARDINO	32	41	73	31	29	13	73	33		40		73
	10		SAN FRANCISCO ZAPOTITLÁN	30	48	78	40	29	9	78	15		63		78
	11		SAN GABRIEL	33	45	78	33	36	9	78	15		63		78
	12		SAN JOSÉ EL IDOLO	23	42	65	27	28	10	65	4		61		65
	13		SAN JOSÉ LA MÁQUINA	39	67	106	59	47		106			106		106
	14		SAN JUAN BAUTISTA	31	43	74	34	36	4	74			74		74
	15		SAN LORENZO	20	43	63	28	30	5	63			56	7	63
	16		SAN MIGUEL PANAN	18	26	44	15	19	10	44			44		44
	17		SANTA BÁRBARA	36	50	86	35	37	14	86	2		84		86
	18		SANTO DOMINGO SUCHITEPÉQUEZ	29	46	75	40	34	1	75			75		75
	19		SANTO TOMÁS LA UNIÓN	52	64	116	46	59	11	116	93		23		116
	20		ZUNILITO	14	37	51	28	20	3	51	11		40		51
	21		TOTONICAPÁN	301	405	706	391	269	46	706	674	1	31		706
	1		MOMOSTENANGO	94	151	245	148	87	10	245	236		9		245
	2		SAN ANDRÉS XECUL	35	29	64	28	27	9	64	64				64
	3		SAN BARTOLO AGUAS CALIENTES	10	18	28	17	10	1	28	28				28
	4		SAN CRISTÓBAL TONICAPÁN	25	27	52	32	19	1	52	48		4		52
	5		SAN FRANCISCO EL ALTO	34	37	71	43	22	6	71	69	1	1		71
	6		SANTA LUCÍA LA REFORMA	8	16	24	16	6	2	24	24				24
	7		SANTA MARÍA CHIQUIMULA	27	34	61	37	19	5	61	61				61
	8		TOTONICAPÁN	68	93	161	70	79	12	161	144		17		161
	22		ZACAPA	363	679	1,042	470	466	106	1,042	11		1,001	30	1,042
	1		CABAÑAS	12	25	37	9	25	3	37	1		36		37
	2		ESTANZUELA	14	28	42	16	17	9	42			42		42
	3		GUALÁN	33	58	91	35	38	18	91			91		91
	4		HUITÉ	6	9	15	7	6	2	15	1		14		15
	5		LA UNIÓN	5	1	6	5	1		6			6		6
	6		RÍO HONDO	10	38	48	23	22	3	48	1		47		48
	7		SAN DIEGO	12	17	29	18	8	3	29			28	1	29
	8		SAN JORGE	16	25	41	18	17	6	41			41		41
	9		TECULUTÁN	182	367	549	254	252	43	549	5		528	16	549
	10		USUMATLÁN	1	1	2	1	1		2			2		2
	11		ZACAPA	72	110	182	84	79	19	182	3		166	13	182


Ing. Víctor Manuel González Pérez
 Director de Procesos
 Dirección de Procesos
 Sede del RENAP Guatemala, Guatemala

DIRECCIÓN DE PROCESOS
 SEGUIMIENTO TEMÁTICO INSTITUCIONAL 2023
 DOCUMENTOS PERSONALES DE IDENTIFICACION POR RENOVACIÓN EMITIDOS
 MES REPORTADO: ENERO

P	D	M	Departamento / municipio	Sexo					Población beneficiada							
				Mujeres	Hombres	Total	Juventud			Total	Pueblo					
							18 a 30 años	31 a 60 años	Tercera Edad 61 años en adelante		Maya	Xinca	Garífuna	Mestizos /Ladinos	No indican	Total
1	1	1	Total general	89,665	55,045	144,710	22,181	94,094	28,435	144,710	46,348	596	48	94,314	3,404	144,710
1	1	1	ALEMANIA	2	3	5		5						5		5
	1	1	BERLIN	2	3	5		5						5		5
	1	1	BERLIN	2	3	5		5						5		5
2	1	1	ESPAÑA	36	14	50	17	29	4	50	10		1	37	2	50
	1	1	MADRID	36	14	50	17	29	4	50	10		1	37	2	50
	1	1	MADRID	36	14	50	17	29	4	50	10		1	37	2	50
3	1	1	ESTADOS UNIDOS DE AMÉRICA	1,464	3,257	4,721	1,999	2,543	179	4,721	1,493	4	1	3,211	12	4,721
	1	1	ARIZONA	35	77	112	51	58	3	112	22			90		112
	1	1	PHOENIX	35	77	112	51	58	3	112	22			90		112
2	1	1	CALIFORNIA	394	794	1,188	456	645	87	1,188	301	2		885		1,188
	1	1	LOS ANGELES	282	554	836	323	439	74	836	224	2		610		836
	2	1	SAN BERNARDINO	73	145	218	92	115	11	218	55			163		218
	3	1	SAN FRANCISCO	39	95	134	41	91	2	134	22			112		134
	3	1	CAROLINA DEL NORTE	99	231	330	143	180	7	330	99	1	1	228	1	330
	1	1	RALEIGH	99	231	330	143	180	7	330	99	1	1	228	1	330
4	1	1	COLORADO	25	37	62	23	37	2	62	6			54	2	62
	1	1	DENVER	25	37	62	23	37	2	62	6			54	2	62
5	1	1	FLORIDA	133	392	525	228	282	15	525	252			270	3	525
	1	1	MIAMI	72	186	258	127	122	9	258	115			140	3	258
	2	1	PALM BEACH	61	206	267	101	160	6	267	137			130		267
6	1	1	GEORGIA	131	278	409	186	220	3	409	171			236	2	409
	1	1	ATLANTA	131	278	409	186	220	3	409	171			236	2	409
7	1	1	ILLINOIS	99	208	307	137	159	11	307	96			210	1	307
	1	1	CHICAGO	99	208	307	137	159	11	307	96			210	1	307
8	1	1	MARYLAND	167	409	576	281	277	18	576	169			406	1	576
	1	1	SILVER SPRING	167	409	576	281	277	18	576	169			406	1	576
9	1	1	NEUEVA YORK	125	274	399	182	212	5	399	65			334		399
	1	1	NEUEVA YORK	125	274	399	182	212	5	399	65			334		399
	2	1	RIVERHEAD	125	273	398	181	212	5	398	64			334		398
10	1	1	PENNSYLVANIA	103	189	292	116	168	8	292	100			192		292
	1	1	PHILADELPHIA	103	189	292	116	168	8	292	100			192		292
11	1	1	RHODE ISLAND	36	62	98	32	57	9	98	10			87	1	98
	1	1	PROVIDENCE	36	62	98	32	57	9	98	10			87	1	98
12	1	1	TEXAS	80	253	333	136	188	9	333	158	1		173	1	333
	1	1	DALLAS	15	39	54	20	32	2	54	22			32		54
	2	1	HOUSTON	65	214	279	116	156	7	279	136	1		141	1	279
13	1	1	WASHINGTON	37	53	90	28	60	2	90	44			46		90
	1	1	SEATTLE	37	53	90	28	60	2	90	44			46		90
4	1	1	FRANCIA	1	1	1	1	1	1	1				1		1
	1	1	PARIS	1	1	1	1	1	1	1				1		1
	1	1	PARIS	1	1	1	1	1	1	1				1		1
5	1	1	GUATEMALA	88,163	51,770	139,933	20,165	91,516	28,252	139,933	44,845	592	46	91,060	3,390	139,933
	1	1	ALTA VERAPAZ	9,338	6,029	15,367	2,256	10,171	2,940	15,367	14,237		1	1,128	1	15,367
	1	1	CAHABÓN	443	335	778	156	480	142	778	751			27		778
	2	1	CHAHAL	100	76	176	40	99	37	176	160			16		176
	3	1	CHISEC	969	703	1,672	245	1,146	281	1,672	1,635			37		1,672
	4	1	COBÁN	1,411	927	2,338	267	1,642	429	2,338	1,868		1	469		2,338
	5	1	FRAY BARTOLOMÉ DE LAS CASAS	437	328	765	124	508	133	765	715			50		765
	6	1	LANGUÍN	593	394	987	142	659	186	987	980			7		987
	7	1	PANZÓS	445	326	771	109	463	199	771	751			20		771
	8	1	RAXRUHÁ	194	123	317	45	212	60	317	276			41		317
	9	1	SAN CRISTÓBAL VERAPAZ	271	190	461	89	269	103	461	380			81		461
	10	1	SAN JUAN CHAMELCO	833	525	1,358	183	946	229	1,358	1,266			92		1,358
	11	1	SAN PEDRO CARCHÁ	2,161	1,136	3,297	423	2,190	684	3,297	3,236			60	1	3,297
	12	1	SANTA CATALINA LA TINTA	408	229	637	97	395	145	637	620			17		637
	13	1	SANTA CRUZ VERAPAZ	220	126	346	60	232	54	346	253			93		346
	14	1	SENAHÚ	311	217	528	97	338	93	528	508			20		528
	15	1	TACTIC	211	110	321	54	199	68	321	250			71		321
	16	1	TAMAHÚ	71	64	135	44	71	20	135	126			9		135
	17	1	TUCURÚ	260	220	480	81	322	77	480	462			18		480
2	1	1	BAJA VERAPAZ	1,075	830	1,905	389	1,074	442	1,905	829			966	110	1,905
	1	1	CUBULCO	160	133	293	77	141	75	293	192			101		293
	2	1	EL CHOL	68	66	134	28	81	25	134				134		134
	3	1	GRANADOS	52	55	107	25	55	27	107	5			102		107
	4	1	PURULHÁ	169	128	297	63	164	70	297	267			30		297
	5	1	RABINAL	123	90	213	32	121	60	213	163			50		213
	6	1	SALAMÁ	299	199	498	76	316	106	498	96			402		498
	7	1	SAN JERÓNIMO	99	57	156	23	98	35	156	14			142		156
	8	1	SAN MIGUEL CHICAJ	105	102	207	65	98	44	207	92			5	110	207
3	1	1	CHIMALTENANGO	3,249	1,822	5,071	862	3,279	930	5,071	2,713			1,246	1,112	5,071
	1	1	ACATENANGO	36	34	70	17	40	13	70	4			24	42	70
	2	1	CHIMALTENANGO	732	321	1,053	114	732	207	1,053	212			297	544	1,053
	3	1	COMALAPA	270	170	440	60	292	88	440	429			11		440
	4	1	EL TEJAR	190	71	261	35	184	42	261	55			203	3	261
	5	1	PARRAMOS	122	74	196	30	128	38	196	84			112		196
	6	1	PATZICIA	186	115	301	58	200	43	301	265			36		301
	7	1	PATZÚN	311	208	519	128	304	87	519	481			38		519
	8	1	POCHUTA	54	27	81	20	47	14	81	1		</			

DIRECCIÓN DE PROCESOS
SEGUIMIENTO TEMÁTICO INSTITUCIONAL 2023
DOCUMENTOS PERSONALES DE IDENTIFICACION POR RENOVACIÓN EMITIDOS
MES REPORTADO: ENERO

P	D	M	Departamento / municipio	Sexo						Pueblo						
				Mujeres	Hombres	Total	Juventud	Adultos	Tercera	Total	Maya	Xinca	Garífuna	Mestizos /Ladinos	No indican	Total
							18 a 30 años	31 a 60 años	61 años en adelante							
		3	CONCEPCIÓN LAS MINAS	43	27	70	13	44	13	70				70		70
		4	ESQUIPULAS	324	257	581	156	335	90	581	8			571	2	581
		5	IPALA	122	90	212	56	109	47	212	1			211		212
		6	JOCOTÁN	241	169	410	83	242	85	410	12			398		410
		7	OLOPA	57	57	114	40	59	15	114				114		114
		8	QUEZALTEPEQUE	85	63	148	33	80	35	148				148		148
		9	SAN JACINTO	72	39	111	21	69	21	111				111		111
		10	SAN JOSÉ LA ARADA	69	52	121	21	75	25	121				121		121
		11	SAN JUAN ERMITA	82	71	153	47	80	26	153	2			151		153
5			EL PROGRESO	1,046	528	1,574	191	974	409	1,574	19			1,555		1,574
		1	EL JÍCARO	51	17	68	6	35	27	68				68		68
		2	GUASTATOYA	199	123	322	42	207	73	322	3			319		322
		3	MORAZÁN	54	28	82	17	41	24	82				82		82
		4	SAN AGUSTÍN ACASAGUASTLÁN	276	127	403	49	248	106	403	1			402		403
		5	SAN ANTONIO LA PAZ	78	35	113	19	78	16	113	9			104		113
		6	SAN CRISTÓBAL ACASAGUASTLÁN	19	9	28	2	21	5	28				28		28
		7	SANARATE	265	133	398	36	251	111	398	6			392		398
		8	SANSARE	104	56	160	20	93	47	160				160		160
6			ESCUINTLA	4,126	2,363	6,489	957	4,302	1,230	6,489	202			6,263	24	6,489
		1	ESCUINTLA	980	509	1,489	212	981	296	1,489	3			1,489	18	1,489
		2	GUANAGAZAPA	126	96	222	44	137	41	222	8			214		222
		3	IZTAPA	177	104	281	41	189	51	281	3			278		281
		4	LA DEMOCRACIA	118	54	172	18	124	30	172				172		172
		5	LA GOMERA	133	91	224	42	137	45	224	1			222	1	224
		6	MASAGUA	325	198	523	59	359	105	523	4			516	3	523
		7	NEUEVA CONCEPCIÓN	387	219	606	81	410	115	606				606		606
		8	PALÍN	376	206	582	73	409	100	582	141			441		582
		9	SAN JOSÉ	268	154	422	64	285	73	422	7			415		422
		10	SAN VICENTE PACAYA	97	48	145	22	96	27	145	4			141		145
		11	SANTA LUCÍA COTZUMALGUAPA	512	239	751	105	499	147	751	16			735		751
		12	SIPACATE	72	60	132	30	81	21	132	4			128		132
		13	SIQUINALÁ	242	166	408	77	257	74	408	1			406	1	408
		14	TIQUISATE	313	219	532	89	338	105	532	10			521	1	532
7			GUATEMALA	26,110	13,187	39,297	4,285	27,407	7,605	39,297	3,683	8	13	34,352	1,241	39,297
		1	AMATITLÁN	713	302	1,015	120	702	193	1,015	1			1,013	1	1,015
		2	CHINAUTLA	782	367	1,149	169	727	253	1,149	121	1		1,014	13	1,149
		3	CHUARRANCHO	97	80	177	28	110	39	177	139			38		177
		4	FRAJANÉS	476	204	680	66	497	117	680	16			663	1	680
		5	GUATEMALA	15,067	7,865	22,932	2,342	16,129	4,461	22,932	1,085	5	10	21,596	236	22,932
		6	MIXCO	918	402	1,320	116	938	266	1,320	54	1		1,265		1,320
		7	PALENCIA	247	145	392	79	245	68	392				391		392
		8	PETAPA	675	232	907	80	670	157	907	10			896	1	907
		9	SAN JOSÉ DEL GOLFO	167	123	290	65	177	48	290	2			287		290
		10	SAN JOSÉ PINULA	796	392	1,188	136	833	219	1,188	8			1,172	8	1,188
		11	SAN JUAN SACATEPÉQUEZ	934	598	1,532	222	988	322	1,532	1,365			1,63	4	1,532
		12	SAN PEDRO AYAMPUC	195	93	288	26	185	77	288	44			240	4	288
		13	SAN PEDRO SACATEPÉQUEZ	582	356	938	119	643	176	938	736			202		938
		14	SAN RAYMUNDO	514	238	752	76	519	157	752	1		2	178	571	752
		15	SANTA CATERINA PINULA	619	301	920	91	670	159	920				918	2	920
		16	VILLA CAÑALES	830	343	1,173	121	843	209	1,173				1,173		1,173
		17	VILLA NUEVA	2,498	1,146	3,644	429	2,531	684	3,644	101	1		3,533	9	3,644
8			HUEHUETENANGO	4,305	2,868	7,173	1,348	4,577	1,248	7,173	3,686			3,487		7,173
		1	AGUACATÁN	130	102	232	50	154	28	232	188			44		232
		2	BARILLAS	636	305	941	176	626	139	941	823			118		941
		3	CHIANTLA	488	368	856	155	575	126	856	45			811		856
		4	COLATENANGO	55	51	106	31	62	13	106	95			11		106
		5	CONCEPCIÓN HUISTA	35	30	65	14	41	10	65	57			8		65
		6	CUILCO	184	122	306	61	193	52	306	29			277		306
		7	HUEHUETENANGO	840	443	1,283	165	905	213	1,283	85			1,198		1,283
		8	JACALTENANGO	197	156	353	54	184	115	353	322			31		353
		9	LA DEMOCRACIA	250	142	392	68	257	67	392	111			281		392
		10	LA LIBERTAD	66	47	113	18	71	24	113	17			96		113
		11	MALACATANCITO	98	60	158	29	100	29	158	16			142		158
		12	NENTÓN	172	134	306	64	192	50	306	236			70		306
		13	PETATÁN	5	3	8	1	5	2	8	4			4		8
		14	SAN ANTONIO HUISTA	40	48	88	14	54	20	88	27			61		88
		15	SAN GASPÁR IXCHIL	31	23	54	12	36	6	54	52			2		54
		16	SAN ILDEFONSO IXTAHUACÁN	115	81	196	25	130	41	196	178			18		196
		17	SAN JUAN ATITÁN	23	29	52	16	23	13	52	52					52
		18	SAN JUAN IXCOY	57	38	95	22	50	23	95	70			25		95
		19	SAN MATEO IXTATÁN	89	86	175	35	110	30	175	169			6		175
		20	SAN MIGUEL ACATÁN	97	83	180	30	110	40	180	180					180
		21	SAN PEDRO NECTA	43	40	83	27	49	7	83	64			19		83
		22	SAN RAFAEL LA INDEPENDENCIA	40	22	62	13	29	20	62	61			1		62
		23	SAN RAFAEL PÉTZAL	25	17	42	13	14	15	42	39			3		42
		24	SAN SEBASTIÁN COATÁN	38	39	77	14	44	19	77	76			1		77
		25	SAN SEBASTIÁN HUEHUETENANGO	59	49	108	41	49	18	108	95			13		108
		26	SANTA ANA HUISTA	54	50	104	28	58	18	104	29			75		104
		27	SANTA BÁRBARA	69	42	111	28	71	12	111	108			3		111
		28	SANTA EULALIA	77	67	144	29	95	20	144	135			9		144
		29	SANTIAGO CHIMALTENANGO	29	18	47	20	22	5	47	44					47

DIRECCIÓN DE PROCESOS
 SEGUIMIENTO TEMÁTICO INSTITUCIONAL 2023
 DOCUMENTOS PERSONALES DE IDENTIFICACION POR RENOVACIÓN EMITIDOS
 MES REPORTADO: ENERO

P	D	M	Departamento / municipio	Sexo					Pueblo							
				Mujeres	Hombres	Total	Juventud	Adultos	Tercera Edad	Total	Maya	Xinca	Garituna	Mestizos /Ladinos	No Indican	Total
							18 a 30 años	31 a 60 años	61 años en adelante							
		30	SOLOMA	131	74	205	38	129	38	205	193			12	205	
		31	TECTITÁN	39	37	76	10	55	11	76	12			64	76	
		32	TODOS SANTOS CUCHUMATÁN	50	34	84	30	41	13	84	70			14	84	
		33	UNIÓN CANTINIL	43	28	71	17	43	11	71	4			67	71	
9			IZABAL	2,270	1,423	3,693	455	2,539	699	3,693	1,009		29	2,654	1	3,693
		1	EL ESTOR	448	333	781	87	570	124	781	678			103	781	
		2	LIVINGSTON	312	235	547	100	371	76	547	256		20	271	547	
		3	LOS AMATES	220	179	399	64	263	72	399	14			385	399	
		4	MORALES	567	323	890	102	591	197	890	33			856	1	890
		5	PUERTO BARRIOS	723	353	1,076	102	744	230	1,076	28		9	1,039		1,076
10			JALAPA	1,510	1,024	2,534	414	1,631	489	2,534	39	162		2,331	2	2,534
		1	JALAPA	653	392	1,045	169	702	174	1,045	9	60		976		1,045
		2	MATAQUESCUINTLA	135	78	213	38	143	32	213	3	7		203		213
		3	MONJAS	263	218	481	85	295	101	481	1	1		478	2	481
		4	SAN CARLOS ALZATATE	72	55	127	25	71	31	127	1	94		32		127
		5	SAN LUIS JILOTEPEQUE	181	111	292	35	185	72	292	26			266		292
		6	SAN MANUEL CHAPARRÓN	25	17	42	6	29	7	42				42		42
		7	SAN PEDRO PINULA	181	153	334	56	206	72	334				334		334
11			JUTIAPA	2,699	1,784	4,483	687	2,702	1,094	4,483	8	328		3,671	476	4,483
		1	AGUA BLANCA	64	45	109	21	65	23	109	2			107		109
		2	ASUNCIÓN MITA	268	170	438	52	273	113	438				438		438
		3	ATESCATEMPA	119	80	199	32	114	53	199				199		199
		4	COMAPA	80	63	143	32	72	39	143				143		143
		5	CONGUACO	98	80	178	42	99	37	178				178		178
		6	EL ADELANTO	39	30	69	12	42	15	69		1		68		69
		7	EL PROGRESO	305	236	541	116	320	105	541		1		109	431	541
		8	JALPATAGUA	150	110	260	43	149	68	260				260		260
		9	JEREZ	34	22	56	6	31	19	56	2			54		56
		10	JUTIAPA	786	503	1,289	164	822	303	1,289	3	277		1,001	8	1,289
		11	MOYUTA	161	111	272	41	153	78	272				272		272
		12	PASACO	76	57	133	16	82	35	133				133		133
		13	QUESADA	138	74	212	38	122	52	212	1	48		163		212
		14	SAN JOSÉ ACATEMPA	37	19	56	5	33	18	56				19	37	56
		15	SANTA CATARINA MITA	129	76	205	24	136	45	205		1		204		205
		16	YUPILTEPEQUE	195	99	294	37	169	88	294				294		294
		17	ZAPOTITLÁN	20	9	29	6	20	3	29				29		29
12			PETEN	2,541	1,752	4,293	755	2,809	729	4,293	842			3,451		4,293
		1	DOLORES	89	81	170	28	111	31	170	3			167		170
		2	EL CHAL	80	46	126	20	87	19	126	19			107		126
		3	FLORES	277	148	425	55	302	68	425	7			418		425
		4	LA LIBERTAD	336	248	584	111	380	93	584	73			511		584
		5	LAS CRUCES	203	158	361	44	263	54	361	35			326		361
		6	MELCHOR DE MENCOS	158	97	255	43	171	41	255	6			249		255
		7	POPTÚN	317	180	497	89	306	102	497	135			362		497
		8	SAN ANDRÉS	110	111	221	44	137	40	221	3			218		221
		9	SAN BENITO	230	116	346	47	237	62	346	1			345		346
		10	SAN FRANCISCO	87	58	145	25	85	35	145	16			129		145
		11	SAN JOSÉ	34	30	64	8	49	7	64	7			57		64
		12	SAN LUIS	252	157	409	90	254	65	409	231			178		409
		13	SANTA ANA	78	40	118	19	88	11	118	4			114		118
		14	SAYAXCHÉ	290	282	572	132	339	101	572	302			270		572
13			QUETZALTENANGO	4,592	2,619	7,211	1,006	4,704	1,501	7,211	2,967		1	4,099	144	7,211
		1	ALMOLONGA	153	71	224	34	143	47	224	222			2		224
		2	CABRICÁN	95	78	173	37	89	47	173	140			33		173
		3	CAJOLÁ	44	23	67	16	46	5	67	60			7		67
		4	CANTEL	191	134	325	91	192	42	325	290			35		325
		5	COATEPEQUE	491	253	744	83	496	165	744	7			737		744
		6	COLOMBA	246	145	391	46	263	82	391	1			390		391
		7	CONCEPCIÓN CHIQUIRICHAPA	57	49	106	15	60	31	106	95			11		106
		8	EL PALMAR	142	74	216	25	122	69	216	79			137		216
		9	FLORES COSTA CUCA	116	50	166	25	109	32	166				166		166
		10	GENOVA	167	99	266	30	166	70	266	29			237		266
		11	HUITÁN	28	20	48	14	22	12	48	46			2		48
		12	LA ESPERANZA	181	91	272	44	194	34	272	97		1	174		272
		13	OLINTEPEQUE	100	48	148	21	101	26	148	27			36	85	148
		14	PALESTINA DE LOS ALTOS	54	36	90	23	50	17	90	32			58		90
		15	QUETZALTENANGO	1,804	1,066	2,870	312	1,954	604	2,870	1,213			1,598	59	2,870
		16	SALCAJÁ	215	114	329	41	219	69	329	141			188		329
		17	SAN CARLOS SJA	122	59	181	27	120	34	181	113			68		181
		18	SAN FRANCISCO LA UNIÓN	33	14	47	12	23	12	47	43			4		47
		19	SAN JUAN OSTUNCALCO	130	71	201	43	125	33	201	163			38		201
		20	SAN MARTÍN SACATEPEQUEZ	70	36	106	26	61	19	106	86			20		106
		21	SAN MATEO	82	44	126	14	84	28	126	21			105		126
		22	SAN MIGUEL SIGÜILA	33	16	49	13	24	12	49	40			9		49
		23	SIBILIA	37	28	65	13	41	11	65	21			44		65
		24	ZUNIL	1		1	1			1	1			1		1
14			QUICHE	4,426	3,098	7,524	1,269	4,320	1,941	7,524	6,452			1,071	1	7,524
		1	CANILLÁ	72	40	112	13	57	42	112	42			70		112
		2	CHAJUL	200	137	337	78	173	86	337	297			40		337
		3	CHICAMÁN	235	155	390	42	184	164	390	283			107		390



DIRECCIÓN DE PROCESOS
SEGUIMIENTO TEMÁTICO INSTITUCIONAL 2023
DOCUMENTOS PERSONALES DE IDENTIFICACION POR RENOVACIÓN EMITIDOS
MES REPORTADO: ENERO

P	D	M	Departamento / municipio	Sexo						Pueblo						
				Mujeres	Hombres	Total	Juventud		Tercera Edad	Total	Maya	Xinca	Garífuna	Mestizos /Ladinos	No indican	Total
							18 a 30 años	31 a 60 años	61 años en adelante							
	4		CHICHÉ	182	140	322	64	160	98	322	299			23		322
	5		CHICHICASTENANGO	484	306	790	146	464	180	790	772			18		790
	6		CHINIQUE	72	51	123	16	71	36	123	89			34		123
	7		CUNÉN	98	60	158	37	72	49	158	135			23		158
	8		IXCÁN	667	528	1,195	149	756	290	1,195	987			208		1,195
	9		JOYABAJ	273	182	455	105	247	103	455	398			57		455
	10		NEBAJ	248	168	416	86	250	80	416	375			41		416
	11		PACHALUM	98	70	168	24	99	45	168	68			100		168
	12		PATZITÉ	134	81	215	31	130	54	215	210			5		215
	13		SACAPULAS	179	130	309	49	178	82	309	278			31		309
	14		SAN ANDRÉS SAJCABAJÁ	116	72	188	25	102	61	188	159			28	1	188
	15		SAN ANTONIO ILATENANGO	71	57	128	33	73	22	128	122			6		128
	16		SAN BARTOLOMÉ JOCOTENANGO	57	41	98	15	64	19	98	97			1		98
	17		SAN JUAN COTZAL	59	51	110	11	72	27	110	103			7		110
	18		SAN PEDRO JOCOPILAS	100	84	184	41	95	48	184	161			23		184
	19		SANTA CRUZ DEL QUICHÉ	491	294	785	110	478	197	785	650			135		785
	20		USPANTÁN	457	339	796	102	478	216	796	715			81		796
	21		ZACUALPA	133	112	245	86	117	42	245	212			33		245
15			RETALHULEU	1,621	917	2,538	352	1,575	611	2,538	86			2,452		2,538
	1		CHAMPERICO	170	118	288	37	175	76	288	5			283		288
	2		EL ASINTAL	157	104	261	38	154	69	261	64			197		261
	3		NUEVO SAN CARLOS	158	111	269	36	156	77	269	269			269		269
	4		RETALHULEU	539	252	791	103	507	181	791	3			788		791
	5		SAN ANDRÉS VILLA SECA	167	91	258	39	162	57	258	11			247		258
	6		SAN FELIPE	128	71	199	24	120	55	199				199		199
	7		SAN MARTÍN ZAPOTITLÁN	97	54	151	27	87	37	151	2			149		151
	8		SAN SEBASTIÁN	161	94	255	33	168	54	255	1			254		255
	9		SANTA CRUZ MULLÚ	44	22	66	15	46	5	66				66		66
16			SACATEPEQUEZ	2,819	1,503	4,322	560	2,899	863	4,322	1,019			3,204	99	4,322
	1		ALOTENANGO	190	106	296	46	195	55	296				296		296
	2		ANTIGUA GUATEMALA	571	292	863	78	599	186	863	14			776	73	863
	3		CIUDAD VIEJA	272	149	421	43	284	94	421				420	1	421
	4		JOCOTENANGO	167	69	236	25	148	63	236	3			233		236
	5		MAGDALENA MILPAS ALTAS	103	50	153	24	107	22	153	7			146		153
	6		PASTORES	95	36	131	22	80	29	131	5			126		131
	7		SAN ANTONIO AGUAS CALIENTES	112	52	164	18	116	30	164	125			39		164
	8		SAN BARTOLOMÉ MILPAS ALTAS	78	42	120	11	82	27	120	3			117		120
	9		SAN LUCAS SACATEPEQUEZ	365	205	570	86	364	120	570	10			553	7	570
	10		SAN MIGUEL DUEÑAS	131	42	173	22	129	22	173	1			169	3	173
	11		SANTA CATARINA BARAHONA	77	30	107	10	77	20	107	90			17		107
	12		SANTA LUCÍA MILPAS ALTAS	151	91	242	27	160	55	242	6			236		242
	13		SANTA MARIA DE JESÚS	113	95	208	31	140	37	208	191			17		208
	14		SANTIAGO SACATEPEQUEZ	125	87	212	39	136	37	212	190			22		212
	15		SANTO DOMINGO XENACOJ	97	54	151	24	105	22	151	125			14	12	151
	16		SUMPANGO	172	103	275	54	177	44	275	249			23	3	275
17			SAN MARCOS	4,430	2,922	7,352	1,152	4,813	1,387	7,352	906	1		6,444	1	7,352
	1		AYUTLA	185	120	305	30	230	45	305				305		305
	2		CATARINA	240	178	418	55	292	71	418	1			417		418
	3		COMITANCILLO	78	82	160	36	100	24	160	158			2		160
	4		CONCEPCIÓN TUTUAPA	151	111	262	48	179	35	262	226			36		262
	5		EL QUETZAL	104	80	184	33	116	35	184				184		184
	6		EL RODEO	117	69	186	28	126	32	186	1			185		186
	7		EL TUMBADOR	125	91	216	34	129	53	216				215	1	216
	8		ESQUIPULAS PALO GORDO	64	34	98	20	68	10	98				98		98
	9		IXCHIGUÁN	53	42	95	22	56	17	95	75			20		95
	10		LA BLANCA	136	98	234	34	156	44	234				234		234
	11		LA REFORMA	80	72	152	18	94	40	152				152		152
	12		MALACATÁN	544	288	832	99	559	174	832	13			819		832
	13		NUEVO PROGRESO	140	94	234	30	149	55	234				234		234
	14		OCÓS	108	48	156	26	113	17	156				156		156
	15		PAJAPITA	328	285	613	135	368	110	613				613		613
	16		RIO BLANCO	16	13	29	12	15	2	29	5			24		29
	17		SAN ANTONIO SACATEPEQUEZ	44	36	80	11	46	23	80				80		80
	18		SAN CRISTÓBAL CUCHO	35	31	66	13	48	5	66				66		66
	19		SAN JOSÉ OJETENAM	78	49	127	11	93	23	127				127		127
	20		SAN LORENZO	80	41	121	29	73	19	121	53			68		121
	21		SAN MARCOS	343	193	536	67	363	106	536	11			525		536
	22		SAN MIGUEL IXTHAHUACÁN	117	73	190	31	125	34	190	178			12		190
	23		SAN PABLO	246	152	398	57	247	94	398	33			364		398
	24		SAN PEDRO SACATEPEQUEZ	425	207	632	66	447	119	632	2		1	630		632
	25		SAN RAFAEL PIE DE LA CUESTA	113	71	184	33	113	38	184				184		184
	26		SIBINAL	47	33	80	17	48	15	80	8			72		80
	27		SIPACAPA	33	18	51	16	25	10	51	29			22		51

**DIRECCIÓN DE PROCESOS
SEGUIMIENTO TEMÁTICO INSTITUCIONAL 2023
DOCUMENTOS PERSONALES DE IDENTIFICACION POR RENOVACIÓN EMITIDOS
MES REPORTADO: ENERO**

P	D	M	Departamento / municipio	Sexo				Población beneficiada								
				Mujeres	Hombres	Total	Juventud	Adultos	Tercera	Total	Maya	Xinca	Garifuna	Mestizos /Ladinos	No indican	Total
							18 a 30 años	31 a 60 años	61 años en adelante							
	28		TACANÁ	239	190	429	79	266	84	429					429	429
	29		TAJUMULCO	58	52	110	28	56	26	110	98				12	110
	30		TEJUTLA	103	71	174	34	113	27	174	15				159	174
18			SANTA ROSA	1,898	1,094	2,992	406	1,900	686	2,992	21	94	1	2,763	113	2,992
	1		BARBERENA	435	229	664	89	435	140	664	6				658	664
	2		CASILLAS	43	36	79	17	44	18	79	1	26			52	79
	3		CHIQUIMULILLA	283	138	421	51	259	111	421	1		1		419	421
	4		CUILAPA	246	123	369	39	249	81	369	2	3			364	369
	5		GUAZACAPÁN	100	37	137	13	93	31	137	1	1			135	137
	6		NUEVA SANTA ROSA	113	82	195	32	113	50	195	5	50			140	195
	7		ORATORIO	100	76	176	26	103	47	176	1				175	176
	8		PUEBLO NUEVO VIÑAS	113	64	177	23	128	26	177					177	177
	9		SAN JUAN TECUACO	22	25	47	10	27	10	47					47	47
	10		SAN RAFAEL LAS FLORES	48	29	77	17	48	12	77	1	14			33	77
	11		SANTA CRUZ NARANJO	56	43	99	13	64	22	99					99	99
	12		SANTA MARÍA IXHUATÁN	72	42	114	25	58	31	114	1				113	114
	13		SANTA ROSA DE LIMA	127	72	199	23	125	51	199	1				114	199
	14		TAXISCO	140	98	238	28	154	56	238	1				237	238
19			SOLOLÁ	1,567	1,095	2,662	484	1,692	486	2,662	2,393			264	5	2,662
	1		CONCEPCIÓN	35	21	56	10	40	6	56					1	56
	2		NAHUALÁ	150	135	285	67	156	62	285	285					285
	3		PANAJACHEL	137	72	209	23	156	30	209	158				50	209
	4		SAN ANDRÉS SEMETABAJ	69	43	112	24	73	15	112	104				8	112
	5		SAN ANTONIO PALOPÓ	21	22	43	12	28	3	43	39				4	43
	6		SAN JOSÉ CHACAYÁ	39	12	51	9	34	8	51	43				8	51
	7		SAN JUAN LA LAGUNA	19	11	30	10	14	6	30	28				2	30
	8		SAN LUCAS TOLIMÁN	135	119	254	50	155	49	254	225				29	254
	9		SAN MARCOS LA LAGUNA	7	15	22	6	13	3	22	20				1	22
	10		SAN PABLO LA LAGUNA	26	13	39	10	22	7	39	39				39	39
	11		SAN PEDRO LA LAGUNA	81	51	132	12	82	38	132	129				2	132
	12		SANTA CATARINA IXTAHUACÁN	125	90	215	42	134	39	215	209				6	215
	13		SANTA CATARINA PALOPÓ	20	16	36	7	22	7	36	34				2	36
	14		SANTA CLARA LA LAGUNA	36	26	62	4	46	12	62	62				62	62
	15		SANTA CRUZ LA LAGUNA	1	4	5	3	2		5	5					5
	16		SANTA LUCÍA UTATLÁN	73	49	122	20	79	23	122	112				10	122
	17		SANTA MARÍA VISITACIÓN	41	28	69	8	48	13	69	66				3	69
	18		SANTIAGO ATITLÁN	231	189	420	74	263	83	420	414				4	420
	19		SOLOLÁ	321	179	500	93	325	82	500	366				134	500
20			SUCHITEPÉQUEZ	2,881	1,473	4,354	676	2,666	1,012	4,354	1,358			2,939	57	4,354
	1		CHICACAO	252	142	394	62	257	75	394	277				86	394
	2		CUYOTENANGO	131	69	200	31	127	42	200					200	200
	3		MAZATENANGO	372	161	533	73	341	119	533	14				518	533
	4		PATULUL	180	93	273	42	165	66	273	43				230	273
	5		PUEBLO NUEVO	48	26	74	15	43	16	74	42				32	74
	6		RÍO BRAVO	116	40	156	23	88	45	156	1				155	156
	7		SAMAYAC	200	103	303	51	195	57	303	222				81	303
	8		SAN ANTONIO SUCHITEPÉQUEZ	193	83	276	46	161	69	276	163				113	276
	9		SAN BERNARDINO	88	33	121	13	73	35	121	84				37	121
	10		SAN FRANCISCO ZAPOTITLÁN	213	96	309	42	186	81	309	64				245	309
	11		SAN GABRIEL	105	40	145	16	96	33	145	32				113	145
	12		SAN JOSÉ EL ÍDOLO	70	30	100	14	62	24	100	15				85	100
	13		SAN JOSÉ LA MAQUINA	147	109	256	32	167	57	256					256	256
	14		SAN JUAN BAUTISTA	93	52	145	24	89	32	145	2				143	145
	15		SAN LORENZO	62	33	95	13	67	15	95					70	95
	16		SAN MIGUEL PANAN	49	40	89	11	60	18	89	12				77	89
	17		SAN PABLO JOCOPILAS	118	89	207	55	99	53	207	162				45	207
	18		SANTA BÁRBARA	116	65	181	20	123	38	181	1				180	181
	19		SANTO DOMINGO SUCHITEPÉQUEZ	85	55	140	21	55	64	140					140	140
	20		SANTO TOMÁS LA UNIÓN	180	83	263	52	156	55	263	197				66	263
	21		ZUNILITO	63	31	94	20	56	18	94	27				67	94
21			TOTONICAPÁN	1,566	876	2,442	452	1,510	480	2,442	2,334			108		2,442
	1		MOMOSTENANGO	405	170	575	90	362	123	575	561				14	575
	2		SAN ANDRÉS XECUL	107	59	166	19	119	28	166	161				5	166
	3		SAN BARTOLO AGUAS CALIENTES	89	55	144	35	77	32	144	142				2	144
	4		SAN CRISTÓBAL TOTONICAPÁN	184	102	286	40	179	67	286	255				31	286
	5		SAN FRANCISCO EL ALTO	248	146	394	77	260	57	394	389				5	394
	6		SANTA LUCÍA LA REFORMA	30	15	45	14	22	9	45	44				1	45
	7		SANTA MARÍA CHIQUIMULA	135	86	221	40	137	44	221	219				2	221
	8		TOTONICAPÁN	368	243	611	137	354	120	611	563				48	611
22			ZACAPA	1,851	1,138	2,989	447	1,796	746	2,989	7			2,981	1	2,989
	1		CABAÑAS	29	28	57	9	35	13	57					57	57
	2		ESTANZUELA	77	32	109	12	62	35	109					109	109
	3		GUALÁN	250	129	379	54	225	100	379					379	379
	4		HUITÉ	27	17	44	8	27	9	44	1				43	44
	5		LA UNIÓN	80	82	162	44	109	9	162	1				161	162
	6		RÍO HONDO	67	36	103	12	62	29	103					103	103
	7		SAN DIEGO	28	28	56	14	34	8	56					56	56


 Ing. Víctor Manuel González Pérez
 Director de Procesos
 Dirección de Procesos
 Sede del RENAP Guatemala, Guatemala

DIRECCIÓN DE PROCESOS
 SEGUIMIENTO TEMÁTICO INSTITUCIONAL 2023
 DOCUMENTOS PERSONALES DE IDENTIFICACIÓN POR REPOSICIÓN VIA ELECTRONICA, EMITIDOS
 MES REPORTADO: ENERO

Población beneficiada

P	D	M	Pais / Departamento / municipio	Sexo			Edad			Pueblo						
				Mujeres	Hombres	Total	Juventud	Adultos	Tercera Edad	Total	Maya	Xinca	Garífuna	Mestizos/Ladinos	Otro	Total
							18 - 30 años	31 a 60 años	61 años en adelante							
1	1	1	Total general	3,089	6,000	9,089	5,409	3,045	635	9,089	1,593	9	7	5,468	2,012	9,089
1			GUATEMALA	3,089	6,000	9,089	5,409	3,045	635	9,089	1,593	9	7	5,468	2,012	9,089
	1		GUATEMALA	3,089	6,000	9,089	5,409	3,045	635	9,089	1,593	9	7	5,468	2,012	9,089
		1	GUATEMALA	3,089	6,000	9,089	5,409	3,045	635	9,089	1,593	9	7	5,468	2,012	9,089


Ing. Víctor Manuel González Pérez
 Director de Procesos
 Dirección de Procesos
 Sede del RENAP, Guatemala, Guatemala

DIRECCIÓN DE PROCESOS
 INFORME DE SEGUIMIENTO TEMÁTICO INSTITUCIONAL 2023
 MES REPORTADO: ENERO

Producto: Documentos Personales de Identificación (DPI), emitidos.

No.	Meta	Unidad de medida	Población beneficiada																
			Meta			Sexo			Edad				Pueblo						
			Meta inicial	Meta vigente	Meta ejecutada	Mujeres	Hombres	Total	Juventud 18 - 30 años	Adultos 31 - 60 años	Tercera Edad 61 años en adelante	Total	Maya	Xinca	Garifuna	Mestizos/Ladinos	Otro	Total	
4.1	Documentos Personales de Identificación (DPI), emitidos.	Documento	2,643,864	2,643,864	248,362	134,226	114,136	248,362	91,138	122,984	34,240	248,362	76,080	1,084	143	162,971	8,084	248,362	
4.1.1	Primer Documento Personal de Identificación, emitido	Documento			45,596	22,776	22,820	45,596	41,034	3,857	705	45,596	15,549	259	48	28,500	1,240	45,596	
4.1.2	Reposición del Documento Personal de Identificación, emitido.	Documento			48,967	18,696	30,271	48,967	22,514	21,988	4,465	48,967	12,590	220	40	34,689	1,428	48,967	
4.1.2	Renovación del Documento Personal de Identificación, emitido.	Documento			144,710	89,665	55,045	144,710	22,181	94,094	28,435	144,710	46,348	596	48	94,314	3,404	144,710	
4.1.2	Reposición electrónica del Documento Personal de Identificación, emitido.	Documento			9,089	3,089	6,000	9,089	5,409	3,045	635	9,089	1,593	9	7	5,468	2,012	9,089	
Objetivos		OPTIMIZACIÓN DE LA EMISIÓN DEL DOCUMENTO PERSONAL DE IDENTIFICACIÓN -DPI-																	
Resultados alcanzados		1	En el mes de enero se ejecutó el 9,39% con relación a la meta de 2,643,864 Documentos Personales de Identificación emitidos para el período 2023.																
		2																	
Obstáculos encontrados		1																	
		2																	
Observaciones																			


 Ing. Víctor Manuel González Pérez
 Director de Procesos
 Dirección de Procesos
 Sede del RENAP Guatemala, Guatemala

Guatemala, 3 de marzo de 2023

Licenciada
Mónica René Recinos Casanova
Director de Gestión y Control Interno en Funciones
Registro Nacional de las Personas
Presente


Estimada Licenciada Recinos:


En atención al MEMORÁNDUM DGCI-SPFI-DPP-001-2023 de fecha 05 de enero del presente año, en referencia al Acuerdo de Directorio número 71-2022, que aprueba el Plan Operativo Anual para ejercicio fiscal 2023, el cual contiene las metas físicas institucionales a ejecutarse en el presente año, por lo que se traslada Calendarización para el registro en SIGES de informes de metas físicas institucionales, así como entrega de la ejecución mensual a la Dirección de Gestión y Control Interno, a continuación me permito trasladar informe correspondiente al mes de febrero del año 2023, de lo siguiente:

- Comprobante número dos (2) de ejecución de Metas de Productos y Subproductos Identificación de la Población guatemalteca;
- Informe de seguimiento Temático Institucional 2023 y
- Seguimiento Temático Institucional 2023

Sin otro particular me suscribo de usted.

Atentamente,




Licda. Iliana Izabel Véliz Marroquín
Gestor Administrativo
Dirección de Procesos
Sede del RENAP, Guatemala, Guatemala

Vo.Bo.




Ing. Víctor Manuel González Pérez
Director de Procesos
Dirección de Procesos
Sede del RENAP, Guatemala, Guatemala

VMGP/iv
Adjunto cuadros correspondientes del mes de febrero del año 2023
C.C. Archivo

Página 1 de 2

Clasificación DPI por Fecha de Aprobación

El estatus que se toma como fecha de aprobación es el "A4- DPI APROBADO"

RESUMEN POR TRAMITE	
CLASIFICACION	CANTIDAD
PRIMERA VEZ	35,266
RENOVACION	120,560
REPOSICION	41,009
REPOSICION APP	7,450
TOTAL	204,285

RESUMEN POR FECHA	
FECHA	CANTIDAD
01/02/2023	3,478
02/02/2023	5,140
03/02/2023	8,426
06/02/2023	10,747
07/02/2023	10,312
08/02/2023	11,688
09/02/2023	9,293
10/02/2023	10,019
13/02/2022	10,750
14/02/2022	11,778
15/02/2022	10,682
16/02/2022	10,724
17/02/2022	9,704
20/02/2023	9,512
21/02/2023	10,798
22/02/2023	11,599
23/02/2023	10,863
24/02/2023	4,102
25/02/2023	4,945
26/02/2023	5,042
27/02/2023	12,135
28/02/2023	12,548
TOTAL	204,285

VMGP/iv
Adjunto cuadros correspondientes del mes de febrero del año 2023
C.C. Archivo

CÓDIGO	DENOMINACIÓN ENTIDAD - UNIDAD EJECUTORA - CENTRO DE COSTO	Fecha de Imputación		
11140066-0-17902	Identificación de la Población guatemalteca	03	03	2023
		Día	Mes	Año
Clase de registro	EJE	Original No.	<input type="text" value="0"/>	Cuatrimestre <input type="text" value="1"/>
Clase modificación	<input type="text" value="NOR"/> <input checked="" type="text" value="X"/> <input type="text" value="RTO"/> <input type="text" value=""/>	Comprobante No.	<input type="text" value="2"/>	Mes <input type="text" value="Febrero"/>

PG-SPG-PY-ACT-OB	R-P-SP Subprod.	Descripción de Producto y Subproducto	Cantidad / Valor	Unidad de Medida
12-0-0-1-0	002-001	Documentos Personales de Identificación (DPI), emitidos	204,285.00	Documento
12-0-0-1-0	002-001-0001	Documentos Personales de Identificación (DPI), emitidos	204,285.00	Documento

Observaciones: EJECUCIÓN DE META FÍSICA CORRESPONDIENTE AL MES DE FEBRERO 2023, SEGÚN OFICIO DP-333-2023

Dispongase la emisión y el registro de esta operación:

APROBADO




Msc. Glenda Patricia Chamalé Gómez
 Supervisor de Centro de Costos
 Dirección de Procesos
 Sede del RENAP, Guatemala



Ing. Victor Manuel González Pérez
 Director de Procesos
 Dirección de Procesos
 Sede del RENAP, Guatemala

DIRECCIÓN DE PROCESOS
 SEGUIMIENTO TEMÁTICO INSTITUCIONAL 2023
 PRIMER DOCUMENTO PERSONAL DE IDENTIFICACION EMITIDO
 MES REPORTADO: FEBRERO

P	D	M	Departamento / municipio	Sexo						Pueblo						
				Mujeres	Hombres	Total	Juventud	Adultos	Tercera	Total	Maya	Xinca	Garifuna	Mestizos /Ladinos	No Indican	Total
							18 a 30 años	31 a 60 años	61 años en adelante							
1	1	1	Total general	17,480	17,786	35,266	30,991	3,591	684	35,266	12,626	215	45	21,440	940	35,266
1	1	1	ALEMANIA	1	1	2	1	1		2				2		2
1	1	1	BERLIN	1	1	2	1	1		2				2		2
2	1	1	ESPAÑA	7	2	9	7	1	1	9	1	1		6	1	9
1	1	1	MADRID	7	2	9	7	1	1	9	1	1		6	1	9
1	1	1	MADRID	7	2	9	7	1	1	9	1	1		6	1	9
3	1	1	ESTADOS UNIDOS DE AMÉRICA	1,445	3,444	4,889	2,374	2,295	220	4,889	1,476	3	3	3,375	32	4,889
1	1	1	ARIZONA	15	46	61	34	23	4	61	13			48		61
1	1	1	PHOENIX	15	46	61	34	23	4	61	13			48		61
2	1	1	CALIFORNIA	387	702	1,089	382	620	87	1,089	263		1	825		1,089
1	1	1	LOS ANGELES	273	448	721	233	416	72	721	176			545		721
2	1	1	SAN BERNARDINO	59	164	223	112	104	7	223	65			158		223
3	1	1	SAN FRANCISCO	55	90	145	37	100	8	145	22		1	122		145
3	1	1	CAROLINA DEL NORTE	110	256	366	195	164	7	366	119	3		244		366
1	1	1	RALEIGH	110	256	366	195	164	7	366	119	3		244		366
4	1	1	COLORADO	27	46	73	32	38	3	73	16			57		73
1	1	1	DENVER	27	46	73	32	38	3	73	16			57		73
5	1	1	FLORIDA	142	450	592	326	249	17	592	337		1	239	15	592
1	1	1	MIAMI	64	177	241	143	87	11	241	126		1	99	15	241
2	1	1	PALM BEACH	78	273	351	183	162	6	351	211			140		351
6	1	1	GEORGIA	90	204	294	195	98	1	294	127		1	149	17	294
1	1	1	ATLANTA	90	204	294	195	98	1	294	127		1	149	17	294
7	1	1	ILLINOIS	75	202	277	159	107	11	277	102			175		277
1	1	1	CHICAGO	75	202	277	159	107	11	277	102			175		277
8	1	1	MARYLAND	139	396	535	350	167	18	535	139			396		535
1	1	1	SILVER SPRING	139	396	535	350	167	18	535	139			396		535
9	1	1	NUEVA YORK	136	371	507	275	303	29	507	28			479		507
1	1	1	NUEVA YORK	4	13	17	1	5	11	17	3			14		17
2	1	1	RIVERHEAD	132	358	490	174	298	18	490	25			465		490
10	1	1	PENNSYLVANIA	104	230	334	184	141	9	334	94			240		334
1	1	1	PHILADELPHIA	104	230	334	184	141	9	334	94			240		334
11	1	1	RHODE ISLAND	68	179	247	43	188	16	247	19			228		247
1	1	1	PROVIDENCE	68	179	247	43	188	16	247	19			228		247
12	1	1	TEXAS	113	292	405	270	123	12	405	182			223		405
1	1	1	DALLAS	41	104	145	83	54	8	145	47			98		145
2	1	1	HOUSTON	72	188	260	187	69	4	260	135			125		260
13	1	1	WASHINGTON	39	70	109	29	74	6	109	37			72		109
1	1	1	SEATTLE	39	70	109	29	74	6	109	37			72		109
4	1	1	FRANCIA	1	1	2	1	1		2				2		2
1	1	1	PARIS	1	1	2	1	1		2				2		2
1	1	1	PARIS	1	1	2	1	1		2				2		2
5	1	1	GUATEMALA	16,026	14,339	30,365	28,609	1,293	463	30,365	11,149	211	42	18,056	907	30,365
1	1	1	ALTA VERAPAZ	1,603	1,205	2,808	2,763	27	18	2,808	2,627			181		2,808
1	1	1	CAHABÓN	97	69	166	164		2	166	164			2		166
2	1	1	CHAHAL	41	25	66	66			66	63			3		66
3	1	1	CHISEC	131	77	208	205	1	2	208	203			5		208
4	1	1	COBÁN	216	149	365	357	4	4	365	300			65		365
5	1	1	FRAY BARTOLOMÉ DE LAS CASAS	93	55	148	144	3	1	148	143			5		148
6	1	1	LANQUÍN	60	52	112	110	1	1	112	110			2		112
7	1	1	PANZÓS	88	98	186	185		1	186	183			3		186
8	1	1	RAXRUHÁ	43	31	74	74			74	67			7		74
9	1	1	SAN CRISTÓBAL VERAPAZ	101	67	168	165	3		168	151			17		168
10	1	1	SAN JUAN CHAMELCO	118	99	217	217			217	202			15		217
11	1	1	SAN PEDRO CARCHÁ	202	150	352	345	5	2	352	342			10		352
12	1	1	SANTA CATALINA LA TINTA	79	70	149	148		1	149	144			5		149
13	1	1	SANTA CRUZ VERAPAZ	56	32	88	86	1	1	88	74			14		88
14	1	1	SENAHÚ	108	61	169	161	7	1	169	168			1		169
15	1	1	TACTIC	56	44	100	98	1	1	100	76			24		100
16	1	1	TAMAHÚ	45	35	80	78	1	1	80	78			2		80
17	1	1	TUCURÚ	69	91	160	160			160	159			1		160
2	1	1	BAJA VERAPAZ	311	208	519	497	18	4	519	260			231	28	519
1	1	1	CUBULCO	47	24	71	70		1	71	49			22		71
2	1	1	EL CHOL	15	9	24	22	2		24				2		24
3	1	1	GRANADOS	19	11	30	27	2	1	30	1			29		30
4	1	1	PURULHÁ	79	63	142	142	2		142	135			7		142
5	1	1	RABINAL	23	23	46	45	1		46	37			9		46
6	1	1	SALAMÁ	81	48	129	120	7	2	129	22			107		129
7	1	1	SAN JERÓNIMO	16	20	36	34	2		36	3			33		36
8	1	1	SAN MIGUEL CHICÁ	31	10	41	39	2		41	13			28		41
3	1	1	CHIMALTENANGO	634	566	1,200	1,163	27	10	1,200	648			228	324	1,200
1	1	1	ACATENANGO	20	18	38	37	1		38	1			4		38
2	1	1	CHIMALTENANGO	109	109	218	210	5	3	218	36			42	140	218
3	1	1	COMALAPA	49	46	95	94	1		95	91			4		95
4	1	1	EL TEJAR	24	33	57	54	2	1	57	10			41	6	57
5	1	1	PARRAMOS	8	10	18	17	1		18	6			12		18
6	1	1	PATZICÍA	30	24	54	53	1		54	48			6		54
7	1	1	PATZÚN	58	49	107	106	1		107	105			2		107
8	1	1	POCHUTA	11	7	18	18			18				18		18
9	1	1	SAN ANDRÉS ITZAPA	27	24	51	51			51	38			13		51
10	1	1	SAN JOSÉ POAQUIL	28	19	47	46		1	47	45			2		47
11	1	1	SAN MARTÍN JILOTEPEQUE	80	63	143	129	12	2	143				1	142	143
12	1	1	SANTA APOLONIA	18	19	37	37			37	32			5		37
13	1	1	SANTA CRUZ BALANYÁ	9	13	22	21	1		22	21			1		22
14	1	1	TECPÁN GUATEMALA	97	70	167	164	2	1	167	158			7	2	167
15	1	1	YEPOCAPA	44	26	70	69		1	70	41			29		70
16	1	1	ZARAGOZA	22	36	58	57		1	58	16			41	1	58
4	1	1	CHIQUMULA	530	495	1,025	942	63	20	1,025	15		3	1,007		1,025




DIRECCIÓN DE PROCESOS
 SEGUIMIENTO TEMÁTICO INSTITUCIONAL 2023
 PRIMER DOCUMENTO PERSONAL DE IDENTIFICACION EMITIDO
 MES REPORTADO: FEBRERO

P	D	M	Departamento / municipio	Sexo			Población beneficiada				Pueblo					
				Mujeres	Hombres	Total	Juventud	Adultos	Tercera Edad	Total	Maya	Xinca	Garifuna	Mestizos /Ladinos	No indican	Total
							18 a 30 años	31 a 60 años	61 años en adelante							
		1	CAMOTÁN	105	102	207	183	19	5	207	10			197		207
		2	CHICHUMULA	119	118	237	220	13	4	237			2	235		237
		3	CONCEPCIÓN LAS MINAS	6	11	17	14	2	1	17				17		17
		4	ESQUIPULAS	68	64	132	122	8	2	132				132		132
		5	IPALA	18	20	38	33	2	3	38				38		38
		6	JOCOTÁN	90	80	170	160	8	2	170	5			165		170
		7	OLOPA	46	38	84	79	3	2	84			1	83		84
		8	QUEZALTEPEQUE	23	21	44	41	3		44				44		44
		9	SAN JACINTO	13	14	27	25	1	1	27				27		27
		10	SAN JOSÉ LA ARADA	11	9	20	17	3		20				20		20
		11	SAN JUAN ERMITA	31	18	49	48	1		49				49		49
5			EL PROGRESO	155	150	305	289	10	6	305	3			302		305
		1	EL JICARO	11	10	21	20	1		21				21		21
		2	GUASTATOYA	21	33	54	50	1	3	54	2			52		54
		3	MORAZÁN	10	10	20	19		1	20				20		20
		4	SAN AGUSTÍN ACASAGUASTLÁN	49	32	81	78	3		81				81		81
		5	SAN ANTONIO LA PAZ	14	19	33	31	2		33				33		33
		6	SAN CRISTÓBAL ACASAGUASTLÁN	2	4	6	6			6				6		6
		7	SANARATE	38	37	75	71	3	1	75	1			74		75
		8	SANSARE	10	5	15	14		1	15				15		15
6			ESCUINTLA	768	702	1,470	1,402	47	21	1,470	21		2	1,432	15	1,470
		1	ESCUINTLA	135	116	251	240	6	5	251	2			237	12	251
		2	GUANAGAZAPA	33	23	56	54	1	1	56	2			54		56
		3	IZTAPA	30	26	56	53	1	2	56	1			55		56
		4	LA DEMOCRACIA	46	24	70	70			70				70		70
		5	LA GOMERA	36	39	75	73	2		75	1		1	70	3	75
		6	MASAGUA	59	48	107	101	6		107				107		107
		7	NUEVA CONCEPCIÓN	66	71	137	125	9	3	137				137		137
		8	PALIH	69	49	118	114	4		118	10			108		118
		9	SAN JOSÉ	54	66	120	117	2	1	120	1			119		120
		10	SAN VICENTE PAGAYA	24	37	61	58	3		61	1			60		61
		11	SANTA LUCÍA COTZUMALGUAPA	110	84	194	183	6	5	194	1		1	192		194
		12	SIPACATE	15	21	36	35	1		36	2			34		36
		13	SIQUINALÁ	43	37	80	79	1		80				80		80
		14	TIQUISATE	48	61	109	100	5	4	109				109		109
7			GUATEMALA	2,931	3,107	6,038	5,575	344	119	6,038	629	1	23	5,014	371	6,038
		1	AMATITLÁN	112	129	241	233	8		241			6	235		241
		2	CHINAUTLA	95	89	184	172	10	2	184	14			166	4	184
		3	CHUARRANCHO	30	17	47	46	1		47	40			7		47
		4	FRAJANES	44	67	111	110	1		111	2		2	107		111
		5	GUATEMALA	1,509	1,686	3,195	2,841	269	85	3,195	181	1	7	2,864	142	3,195
		6	MIXCO	111	103	214	205	5	4	214	3			211		214
		7	PALENCIA	55	37	92	90	2		92				92		92
		8	PETAPA	95	101	196	178	13	5	196	1			195		196
		9	SAN JOSÉ DEL GOLFO	19	25	44	37	4	3	44	1			43		44
		10	SAN JOSÉ PINULA	110	106	216	206	5	3	216	1			213	2	216
		11	SAN JUAN SACATEPÉQUEZ	140	145	285	280	2	3	285	249			35	1	285
		12	SAN PEDRO AYAMPUC	22	27	49	48	1		49	6			38	5	49
		13	SAN PEDRO SACATEPÉQUEZ	82	76	158	153	3	2	158	111			47		158
		14	SAN RAYMUNDO	62	75	137	135	2		137				13	124	137
		15	SANTA CATERINA PINULA	53	60	113	109	2	2	113				113		113
		16	VILLA CANALES	114	101	215	210	4	1	215			7	208		215
		17	VILLA NUEVA	278	263	541	520	12	9	541	20		1	519	1	541
8			HUEHUETENANGO	1,200	1,008	2,208	2,067	118	23	2,208	1,425			782	1	2,208
		1	AGUACATÁN	44	34	78	76	2		78	67			11		78
		2	BARILLAS	105	113	218	205	12	1	218	183			35		218
		3	CHIANTLA	89	65	154	148	4	2	154	4			150		154
		4	COLOTENANGO	25	26	51	48	3		51	51			51		51
		5	CONCEPCIÓN HUISTA	14	16	30	29	1		30	28			2		30
		6	CUILCO	47	50	97	83	11	3	97	7			90		97
		7	HUEHUETENANGO	120	120	240	227	11	2	240	24			215	1	240
		8	JACALTENANGO	36	30	66	56	8	2	66	62			4		66
		9	LA DEMOCRACIA	62	48	110	108	2		110	40			70		110
		10	LA LIBERTAD	34	15	49	40	8	1	49	8			41		49
		11	MALACATANCITO	10	15	25	24	1		25	2			23		25
		12	NENTÓN	67	54	121	111	10		121	91			30		121
		13	PETATÁN	10	1	11	11			11	10			1		11
		14	SAN ANTONIO HUISTA	23	18	41	38	2	1	41	18			23		41
		15	SAN GASPAR IXCHIL	18	8	26	26			26	26			26		26
		16	SAN ILDEFONSO IXTAHUACÁN	48	38	86	86			86	79			7		86
		17	SAN JUAN ATITÁN	15	12	27	27			27	27			27		27
		18	SAN JUAN IXCOY	21	17	38	34	2	2	38	32			6		38
		19	SAN MATEO IXTATÁN	53	49	102	95	6	1	102	101			1		102
		20	SAN MIGUEL ACATÁN	18	28	46	42	2	2	46	46			46		46
		21	SAN PEDRO NECTA	34	23	57	54	3		57	47			10		57
		22	SAN RAFAEL LA INDEPENDENCIA	13	14	27	24	2	1	27	27			27		27
		23	SAN RAFAEL PÉTZAL	22	15	37	34	3		37	35			2		37
		24	SAN SEBASTIÁN COATÁN	16	11	27	24	3		27	27			27		27
		25	SAN SEBASTIÁN HUEHUETENANGO	46	39	85	84	1		85	78			7		85
		26	SANTA ANA HUISTA	12	11	23	22	1		23	2			21		23
		27	SANTA BÁRBARA	39	23	62	59	3		62	62			62		62

DIRECCIÓN DE PROCESOS
SEGUIMIENTO TEMÁTICO INSTITUCIONAL 2023
PRIMER DOCUMENTO PERSONAL DE IDENTIFICACION EMITIDO
MES REPORTADO: FEBRERO

Población beneficiada

P	D	M	Departamento / municipio	Sexo			Juventud			Tercera Edad			Pueblo				
				Mujeres	Hombres	Total	18 a 30 años	31 a 40 años	61 años en adelante	Total	Maya	Xinca	Garifuna	Mestizos /Ladinos	No indican	Total	
		28	SANTA EULALIA	30	31	61	52	7	2	61	61					61	
		29	SANTIAGO CHIMALTENANGO	11	10	21	20	1		21	20			1		21	
		30	SOLOMA	58	31	89	85	3	1	89	88			1		89	
		31	TECTITÁN	13	15	28	27	1		28	14			14		28	
		32	TODOS SANTOS CUCHUMATÁN	39	21	60	56	4		60	57			3		60	
		33	UNIÓN CANTINIL	8	7	15	12	1	2	15	1			14		15	
9			IZABAL	456	376	832	784	26	22	832	248		6	578		832	
		1	EL ESTOR	85	85	170	166	2	2	170	159			11		170	
		2	LIVINGSTON	91	67	158	151	5	2	158	86		6	66		158	
		3	LOS AMATES	67	55	122	114	2	6	122	1			121		122	
		4	MORALES	97	84	181	166	6	9	181	1			180		181	
		5	PUERTO BARRIOS	116	85	201	187	11	3	201	1			200		201	
10			JALAPA	384	373	757	722	25	10	757	7	112		637	1	757	
		1	JALAPA	181	180	361	347	10	4	361	2	56		303		361	
		2	MATAQUESCUINTLA	38	40	78	71	5	2	78	1			76	1	78	
		3	MONIAS	38	30	68	64	3	1	68				68		68	
		4	SAN CARLOS ALZATATE	32	41	73	73			73		56		17		73	
		5	SAN LUIS ILIOTEPEQUE	31	20	51	50	1		51	4			47		51	
		6	SAN MANUEL CHAPARRON	2	7	9	8	1		9				9		9	
		7	SAN PEDRO PINULA	62	55	117	109	5	3	117				117		117	
11			JUTIAPA	496	414	910	822	61	27	910	3	63	1	789	54	910	
		1	AGUA BLANCA	12	18	30	25	4	1	30				30		30	
		2	ASUNCIÓN MITA	40	33	73	64	6	3	73	1			72		73	
		3	ATESCATEMPA	25	18	43	38	2	3	43				43		43	
		4	COMAPA	26	25	51	47	3	1	51				51		51	
		5	CONGUACO	25	27	52	51	1		52				52		52	
		6	EL ADELANTO	9	5	14	12	1	1	14				14		14	
		7	EL PROGRESO	29	37	66	53	9	4	66			1	18	47	66	
		8	JALPATAGUA	29	32	61	57	2	2	61				61		61	
		9	JEREZ	11	13	24	19	3	2	24				24		24	
		10	JUTIAPA	155	103	258	247	10	1	258	2	54		199	3	258	
		11	MOYUTA	38	35	73	65	6	2	73				73		73	
		12	PASADO	22	10	32	30	1	2	32				32		32	
		13	QUESADA	22	13	35	32	1	2	35		9		26		35	
		14	SAN JOSÉ ACATEMPA	4	9	13	12	1		13				9	4	13	
		15	SANTA CATARINA MITA	27	19	46	37	9		46				46		46	
		16	YUPILTEPEQUE	14	12	26	23	2	1	26				26		26	
		17	ZAPOTITLÁN	8	5	13	10	1	2	13				13		13	
12			PETEN	618	525	1,143	1,055	70	18	1,143	248			895		1,143	
		1	DOLORES	34	37	71	64	5	2	71				69		71	
		2	EL CHAL	24	22	46	42	4		46	5			41		46	
		3	FLORES	52	39	91	83	7	1	91	3			88		91	
		4	LA LIBERTAD	97	87	184	176	6	2	184	31			153		184	
		5	LAS CRUCES	35	28	63	59	4		63	7			56		63	
		6	MELCHOR DE MENCOS	51	55	106	76	22	8	106	1			105		106	
		7	POPTÚN	60	51	111	102	8	1	111	39			72		111	
		8	SAN ANDRÉS	16	18	34	31	3		34				34		34	
		9	SAN BENITO	40	48	88	87	1		88	1			87		88	
		10	SAN FRANCISCO	21	17	38	38			38	9			29		38	
		11	SAN JOSÉ	8	9	17	16	1		17	3			14		17	
		12	SAN LUIS	75	50	125	115	8	2	125	72			53		125	
		13	SANTA ANA	14	18	32	31	1		32				32		32	
		14	SAYAXCHÉ	91	46	137	135		2	137	75			62		137	
13			QUETZALTENANGO	797	763	1,560	1,453	84	23	1,560	669		2	848	41	1,560	
		1	ALMOLONGA	22	23	45	42	2	1	45				43		45	
		2	CABRICÁN	31	9	40	39	1		40	34			6		40	
		3	CAJOLÁ	7	10	17	16	1		17	17			1		17	
		4	CANTEL	34	27	61	59	1	1	61	60			1		61	
		5	COATEPEQUE	85	90	175	158	14	3	175	1			174		175	
		6	COLOMBA	50	62	112	109	2	1	112	1		2	109		112	
		7	CONCEPCIÓN CHIQUIRICHAPA	18	10	28	26	2		28	26			2		28	
		8	EL PALMAR	25	15	40	37	3		40	5			34	1	40	
		9	FLORES COSTA CUCA	23	26	49	48		1	49				49		49	
		10	GÉNOVA	44	38	82	79	3		82	4			78		82	
		11	HUITÁN	10	9	19	18	1		19	19			19		19	
		12	LA ESPERANZA	27	19	46	42		4	46	20			26		46	
		13	OLINTEPEQUE	25	17	42	38	3	1	42	6			36		42	
		14	PALESTINA DE LOS ALTOS	15	14	29	26	1	2	29	18			11		29	
		15	QUETZALTENANGO	244	256	500	459	34	7	500	249			247	4	500	
		16	SALCAJÁ	21	32	53	50	3		53	22			31		53	
		17	SAN CARLOS SIHA	26	15	41	34	6	1	41	21			20		41	
		18	SAN FRANCISCO LA UNIÓN	15	12	27	26	1		27	25			2		27	
		19	SAN JUAN OSTUNCALCO	20	16	36	35	1		36	32			4		36	
		20	SAN MARTÍN SACATEPÉQUEZ	25	20	45	43	2		45	37			8		45	
		21	SAN MATEO	14	20	34	33		1	34	2			32		34	
		22	SAN MIGUEL SIGÜILÁ	6	10	16	15	1		16	15			1		16	
		23	SIBILIA	7	9	16	14	2		16	6			10		16	
		24	ZUMIL	3	4	7	7			7	6			1		7	
14			QUICHE	1,148	894	2,042	1,969	53	20	2,042	1,801			237	4	2,042	
		1	CANILLÁ	14	9	23	17	5	1	23	9			14		23	




**DIRECCIÓN DE PROCESOS
SEGUIMIENTO TEMÁTICO INSTITUCIONAL 2023
PRIMER DOCUMENTO PERSONAL DE IDENTIFICACION EMITIDO
MES REPORTADO: FEBRERO**

P	D	M	Departamento / municipio	Sexo						Pueblo						
				Mujeres	Hombres	Total	Juventud	Adultos	Tercera Edad	Total	Maya	Xinca	Garifuna	Mestizos /Ladinos	No indican	Total
							18 a 30 años	31 a 60 años	61 años en adelante							
		2	CHAJUL	50	33	83	81	2			83	75			8	83
		3	CHICAMÁN	46	31	77	75	1	1		77	59			18	77
		4	CHICHÉ	43	35	78	77	1			78	75			2	78
		5	CHICHICASTENANGO	137	110	247	244	2	1		247	245			2	247
		6	CHINIQUE	15	14	29	26	2	1		29	24			5	29
		7	CUNÉN	43	30	73	73				73	61			12	73
		8	IXCÁN	152	101	253	235	13	5		253	182			71	253
		9	JOYABAJ	70	62	132	125	7			132	119			13	132
		10	NEBAJ	69	48	117	115	2			117	105			12	117
		11	PACHALUM	15	14	29	28		1		29	15			14	29
		12	PATZITÉ	26	22	48	47	1			48	47			1	48
		13	SACAPULAS	54	54	108	102	4	2		108	98			10	108
		14	SAN ANDRÉS SAJUCABAJÁ	20	21	41	38	3			41	34			4	41
		15	SAN ANTONIO ILDTENANGO	34	33	67	65	1	1		67	67				67
		16	SAN BARTOLOMÉ JOCOTENANGO	28	18	46	46				46	44			2	46
		17	SAN JUAN COTZAL	30	38	68	67		1		68	64			4	68
		18	SAN PEDRO JOCOPILAS	50	32	82	82				82	78			4	82
		19	SANTA CRUZ DEL QUICHÉ	119	100	219	210	5	4		219	196			23	219
		20	USPANTÁN	88	48	136	132	3	1		136	120			16	136
		21	ZACUALPA	45	41	86	84	1	1		86	83			2	86
15			RETALHULEU	328	299	627	594	24	9		627	7			620	627
		1	CHAMPERICO	36	23	59	55	3	1		59	3			56	59
		2	EL ASINTAL	33	39	72	70	1	1		72	1			71	72
		3	NUÉVO SAN CARLOS	32	30	62	58	4			62	1			61	62
		4	RETALHULEU	113	89	202	188	11	3		202				202	202
		5	SAN ANDRÉS VILLA SECA	30	35	65	62	2	1		65	2			63	65
		6	SAN FELIPE	17	23	40	40				40				40	40
		7	SAN MARTÍN ZAPOTITLÁN	18	24	42	41	1			42				42	42
		8	SAN SEBASTIÁN	44	21	65	61	1	3						65	65
		9	SANTA CRUZ MULUÁ	5	15	20	19	1			20				20	20
16			SACATEPÉQUEZ	396	370	766	723	28	15		766	231		1	517	766
		1	ALOTENANGO	26	24	50	49	1			50				50	50
		2	ANTIGUA GUATEMALA	93	73	166	149	10	7		166	7		1	157	166
		3	CIUDAD VIEJA	26	33	59	59				59				59	59
		4	JOCOTENANGO	19	14	33	31	1	1		33	1			32	33
		5	MAGDALENA MILPAS ALTAS	18	15	33	33				33	1			32	33
		6	PASTORES	11	15	26	25	1			26	3			23	26
		7	SAN ANTONIO AGUAS CALIENTES	10	12	22	19	3			22	17			4	22
		8	SAN BARTOLOMÉ MILPAS ALTAS	11	8	19	17		2		19				19	19
		9	SAN LUCAS SACATEPÉQUEZ	29	25	54	45	7	2		54				54	54
		10	SAN MIGUEL DUEÑAS	9	14	23	23				23				23	23
		11	SANTA CATARINA BARAHONA	7	7	14	14				14	7			7	14
		12	SANTA LUCÍA MILPAS ALTAS	25	17	42	38	3	1		42	1			41	42
		13	SANTA MARÍA DE JESÚS	28	32	60	59	1			60	56			4	60
		14	SANTIAGO SACATEPÉQUEZ	22	30	52	51		1		52	45			7	52
		15	SANTO DOMINGO XENACÓJ	15	15	30	28	1	1		30	24			1	30
		16	SUMPANGO	47	36	83	83				83	69			4	83
17			SAN MARCOS	1,033	902	1,935	1,768	127	40		1,935	376		2	1,557	1,935
		1	AYUTLA	39	34	73	71	1	1		73				73	73
		2	CATARINA	62	43	105	93	8	4		105				104	105
		3	COMITANCILLO	50	47	97	94	3			97				97	97
		4	CONCEPCIÓN TUTUAPA	66	49	115	107	7	1		115	104			11	115
		5	EL QUETZAL	20	19	39	38		1		39				39	39
		6	EL RODEO	7	11	18	17	1			18				18	18
		7	EL TUMBADOR	29	28	57	53	3	1		57				57	57
		8	ESQUIPULAS PALO GORDO	8	8	16	12	2	2		16				16	16
		9	IXCHIGUÁN	22	10	32	27	4	1		32	27			5	32
		10	LA BLANCA	27	35	62	57	3	2		62				62	62
		11	LA REFORMA	20	24	44	42	2			44			1	43	44
		12	MALACATÁN	135	117	252	232	31	9		252	2		1	249	252
		13	NUÉVO PROGRESO	34	17	51	48	1	2		51				51	51
		14	OCÓS	18	15	33	31	2			33				33	33
		15	PAJAPITA	46	56	102	98	2	2		102				102	102
		16	RÍO BLANCO	6	5	11	11				11	3			8	11
		17	SAN ANTONIO SACATEPÉQUEZ	10	14	24	24				24				24	24
		18	SAN CRISTÓBAL CUCHO	17	11	28	24	2	2		28				28	28
		19	SAN JOSÉ DIJENAM	19	17	36	31	5			36				36	36
		20	SAN LORENZO	11	13	24	24				24	11			13	24
		21	SAN MARCOS	68	62	130	121	8	1		130	6			124	130
		22	SAN MIGUEL IXTAHUACÁN	42	28	70	68	2			70	65			5	70
		23	SAN PABLO	43	29	72	68	2	2		72	3			69	72
		24	SAN PEDRO SACATEPÉQUEZ	65	48	113	107	5	1		113				113	113
		25	SAN RAFAEL PIE DE LA CUESTA	25	27	52	50	1	1		52				52	52

DIRECCIÓN DE PROCESOS
 SEGUIMIENTO TEMÁTICO INSTITUCIONAL 2023
 PRIMER DOCUMENTO PERSONAL DE IDENTIFICACION EMITIDO
 MES REPORTADO: FEBRERO

P	D	M	Departamento / municipio	Sexo				Población beneficiada								
				Mujeres	Hombres	Total	Juventud	Adultos	Tercera Edad	Total	Maya	Xinca	Garifuna	Mestizos /Ladinos	No indican	Total
							18 a 30 años	31 a 60 años	61 años en adelante							
		26	SIBINAL	15	12	27	23	3	1	27	3			24		27
		27	SIPACAPA	12	11	23	23			23	16			7		23
		28	TACANÁ	75	60	135	111	19	5	135			135		135	
		29	TAJUMULCO	19	22	41	35	5	1	41	35		6		41	
		30	TEJUTLA	23	30	53	48	5		53	3		50		53	
18			SANTA ROSA	363	363	726	681	34	11	726	6	35	2	658	25	726
		1	BARBERENA	76	79	155	150	5		155			155		155	
		2	CASILLAS	21	4	25	23	1	1	25		10	15		25	
		3	CHIQUIMULILLA	42	44	86	83	2	1	86			86		86	
		4	CUILAPA	39	41	80	70	7	3	80	4		2	74	80	
		5	GUAZACAPÁN	13	20	33	30	2	1	33			33		33	
		6	NUEVA SANTA ROSA	35	31	66	54	10	2	66	1	20	45		66	
		7	ORATORIO	17	14	31	30		1	31			31		31	
		8	PUEBLO NUEVO VIÑAS	27	26	53	51	1	1	53			53		53	
		9	SAN JUAN TECUACO	7	9	16	16			16			16		16	
		10	SAN RAFAEL LAS FLORES	20	10	30	30			30	3		16	11	30	
		11	SANTA CRUZ NARANJO	8	14	22	21	1		22			22		22	
		12	SANTA MARÍA IXHUATÁN	20	25	45	44	1		45	1		44		45	
		13	SANTA ROSA DE LIMA	15	11	26	24	2		26			12	14	26	
		14	TAXISCO	23	35	58	55	2	1	58			58		58	
19			SOLOLÁ	479	342	821	791	25	5	821	758		63		821	
		1	CONCEPCIÓN	12	7	19	19			19			19		19	
		2	NAHUALÁ	65	39	104	98	4	2	104	104				104	
		3	PANAJACHEL	18	17	35	35			35			8		35	
		4	SAN ANDRÉS SEMETABAJ	26	11	37	37			37	34		3		37	
		5	SAN ANTONIO PALOPÓ	15	13	28	26	2		28			28		28	
		6	SAN JOSÉ CHACAVÁ	16	6	22	21		1	22	22				22	
		7	SAN JUAN LA LAGUNA	6	9	15	14	1		15	14		1		15	
		8	SAN LUCAS TOLIMÁN	45	31	76	74	2		76	67		9		76	
		9	SAN MARCOS LA LAGUNA	3	9	12	12			12	12				12	
		10	SAN PABLO LA LAGUNA	4	12	16	16			16	15		1		16	
		11	SAN PEDRO LA LAGUNA	10	6	16	16			16	16				16	
		12	SANTA CATARINA IXTAMACÁN	42	20	62	59	3		62	62				62	
		13	SANTA CATARINA PALOPÓ	6	5	11	11			11	11				11	
		14	SANTA CLARA LA LAGUNA	15	7	22	21		1	22	21		1		22	
		15	SANTA CRUZ LA LAGUNA	3	4	7	7			7	7				7	
		16	SANTA LUCÍA UTATLÁN	29	23	52	48	3	1	52	50		2		52	
		17	SANTA MARÍA VISITACIÓN	5	8	13	13			13	12		1		13	
		18	SANTIAGO ATITLÁN	38	41	79	76	3		79	75		4		79	
		19	SOLOLÁ	121	74	195	188	7		195	163		32		195	
20			SUCHITEPÉQUEZ	653	583	1,236	1,195	27	14	1,236	312		898	26	1,236	
		1	CHICACAO	62	53	115	113	1	1	115	56		36	23	115	
		2	CUYOTENANGO	35	29	64	61		3	64			64		64	
		3	MAZATENANGO	69	50	119	112	5	2	119	4		114	1	119	
		4	PATULUL	38	33	71	69	1	1	71	8		63		71	
		5	PUEBLO NUEVO	18	13	31	29	1	1	31	9		22		31	
		6	RÍO BRAVO	36	28	64	62		2	64			64		64	
		7	SAMAYAC	50	32	82	75	6	1	82	63		19		82	
		8	SAN ANTONIO SUCHITEPÉQUEZ	58	45	103	103			103	52		51		103	
		9	SAN BERNARDINO	20	15	35	35			35	24		11		35	
		10	SAN FRANCISCO ZAPOTITLÁN	45	28	73	71	2		73	25		48		73	
		11	SAN GABRIEL	13	19	32	32			32	6		26		32	
		12	SAN JOSÉ EL IDOLO	23	15	38	36	2		38	1		37		38	
		13	SAN JOSÉ LA MÁQUINA	31	43	74	68	4	2	74			74		74	
		14	SAN JUAN BAUTISTA	17	15	32	32			32	28		32		32	
		15	SAN LORENZO	12	19	31	30	1		31			29	2	31	
		16	SAN MIGUEL PANAN	21	19	40	39	1		40	2		38		40	
		17	SAN PABLO JOCOPILAS	9	20	29	28	1		29	20		9		29	
		18	SANTA BÁRBARA	25	40	65	65			65			65		65	
		19	SANTO DOMINGO SUCHITEPÉQUEZ	28	25	53	52		1	53			53		53	
		20	SANTO TOMÁS LA UNIÓN	33	18	51	49	2		51	36		15		51	
		21	ZUNILITO	10	24	34	34			34	6		28		34	
21			TOTONICAPÁN	448	414	862	831	20	11	862	850		12		862	
		1	MOMOSTENANGO	109	83	192	186	4	2	192	191		1		192	
		2	SAN ANDRÉS XECUL	33	32	65	63	1	1	65	65				65	
		3	SAN BARTOLO AGUAS CALIENTES	30	22	52	48	2	2	52	52				52	
		4	SAN CRISTÓBAL TONICAPÁN	40	35	75	70	4	1	75	70		5		75	
		5	SAN FRANCISCO EL ALTO	83	66	149	145	2	2	149	147		2		149	
		6	SANTA LUCÍA LA REFORMA	28	36	64	63		1	64	64				64	
		7	SANTA MARÍA CHIQUIMULA	63	54	117	117			117	117				117	
		8	TOTONICAPÁN	62	86	148	139	7	2	148	144		4		148	
22			ZACAPA	295	280	575	523	35	17	575	5		570		575	
		1	CABAÑAS	20	11	31	30	1		31			31		31	
		2	ESTANZUELA	5	6	11	11			11			11		11	
		3	GUALÁN	38	41	79	74	1	4	79	1		78		79	
		4	HUITÉ	6	14	20	20			20			20		20	
		5	LA UNIÓN	49	38	87	87			87	1		86		87	
		6	RÍO HONDO	7	10	17	17			17	1		16		17	
		7	SAN DIEGO	16	10	26	25	1		26			26		26	
		8	SAN JORGE	10	9	19	17		2	19			19		19	
		9	TECULUTÁN	79	94	173	133	30	10	173	2		171		173	
		10	USUMATLÁN	3	1	4	4			4			4		4	
		11	ZACAPA	62	46	108	105	2	1	108			108		108	


 Ing. Victor Manuel González Pérez
 Director de Procesos
 Dirección de Procesos
 Sede del RENAP Guatemala, Guatemala

**DIRECCIÓN DE PROCESOS
SEGUIMIENTO TEMÁTICO INSTITUCIONAL 2023
DOCUMENTOS PERSONALES DE IDENTIFICACION POR REPOSICIÓN EMITIDOS
MES REPORTADO: FEBRERO**

P	D	M	Departamento / municipio	Sexo						Población beneficiada						
				Mujeres	Hombres	Total	Juventud	Adultos	Tercera Edad	Total	Maya	Xinca	Garifuna	Mestizos/Ladinos	No indican	Total
							18 a 30 años	31 a 60 años	61 años en adelante							
1	1	1	Total general	15,537	25,472	41,009	19,058	18,299	3,652	41,009	10,849	170	35	28,770	1,185	41,009
1	1	1	ALEMANIA	1		1	1			1				1		1
1	1	1	BERLIN	1		1	1			1				1		1
1	1	1	BERLIN	1		1	1			1				1		1
2			ESTADOS UNIDOS DE AMÉRICA	14	36	50	29	21		50	18			32		50
1	1	1	CALIFORNIA	4	4	4	1	3		4				4		4
1	1	1	SAN FRANCISCO	4	4	4	1	3		4				4		4
2			CAROLINA DEL NORTE	1	1	1		1		1				1		1
1	1	1	RALEIGH	1	1	1		1		1				1		1
3			ILINOIS	1	1	1	1			1				1		1
			CHICAGO	1	1	1	1			1				1		1
4			MARYLAND	1	3	4	2	2		4				4		4
1	1	1	SILVER SPRING	1	3	4	2	2		4				4		4
5			NUEVA YORK	8	16	24	9	15		24	7			17		24
1	1	1	NUEVA YORK	2	6	8	4	4		8	5			3		8
2			RIVERHEAD	6	10	16	5	11		16	2			14		16
6			PENNSYLVANIA	1	1	1	1			1	1					1
1	1	1	PHILADELPHIA	1	1	1	1			1	1					1
7			TEXAS	5	10	15	15			15	10			5		15
1	1	1	HOUSTON	5	10	15	15			15	10			5		15
3			GUATEMALA	15,522	25,436	40,958	19,028	18,278	3,652	40,958	10,831	170	35	28,737	1,185	40,958
1	1	1	ALTA VERAPAZ	853	1,497	2,350	1,272	921	157	2,350	2,032			308	10	2,350
1	1	1	CAHABÓN	46	100	146	84	48	14	146	139			7		146
2			CHAHAL	22	33	55	32	22	1	55	48			7		55
3			CHISEC	82	140	222	128	86	8	222	205			16	1	222
4			COBÁN	108	209	317	169	119	29	317	224			86	7	317
5			FRAY BARTOLOMÉ DE LAS CASAS	76	119	195	105	73	17	195	177			18		195
6			LANQUÍN	21	41	62	31	26	5	62	59			3		62
7			PANZÓS	39	83	122	66	51	5	122	118			4		122
8			RAXRUHÁ	31	50	81	40	36	5	81	62			19		81
9			SAN CRISTÓBAL VERAPAZ	82	88	170	88	66	16	170	141			27	2	170
10			SAN JUAN CHAMELCO	95	176	271	141	118	12	271	237			34		271
11			SAN PEDRO CARCHÁ	81	145	226	122	82	22	226	209			17		226
12			SANTA CATALINA LA TINTA	35	48	83	50	30	3	83	74			9		83
13			SANTA CRUZ VERAPAZ	30	68	98	48	43	7	98	72			26		98
14			SENAHÚ	24	58	82	43	33	6	82	74			8		82
15			TACTIC	43	43	86	43	41	2	86	67			19		86
16			TAMAHÚ	7	13	20	12	7	1	20	20			8		20
17			TUCURÚ	31	83	114	70	40	4	114	106			8		114
2			BAJA VERAPAZ	183	287	470	235	200	35	470	215			247	8	470
1	1	1	CUBULCO	17	27	44	19	18	7	44	27			17		44
2			EL CHOL	2		2	1		1	2				2		2
3			GRANADOS	9	15	24	13	10	1	24	3			21		24
4			PURULHÁ	25	53	78	47	28	3	78	72			6		78
5			RABINAL	35	65	100	40	50	10	100	79			21		100
6			SALAMÁ	73	104	177	94	73	10	177	32			145		177
7			SAN JERÓNIMO	15	19	34	13	18	3	34				34		34
8			SAN MIGUEL CHICAJ	7	4	11	8	3		11	2			1	8	11
3			CHIMALTENANGO	524	813	1,337	672	553	112	1,337	587			403	347	1,337
1	1	1	ACATENANGO	23	28	51	19	24	8	51	4			26	21	51
2			CHIMALTENANGO	105	226	331	154	154	23	331	25			112	194	331
3			COMALAPA	20	37	57	37	14	6	57	51			6		57
4			EL TEJAR	28	30	58	30	18	10	58	8			45	5	58
5			PARRAMOS	12	21	33	19	8	6	33	14			18	1	33
6			PATZCÍA	30	46	76	42	28	6	76	62			14		76
7			PATZÚN	8	11	19	10	7	2	19	15			4		19
8			POCHUTA	11	20	31	11	14	6	31	2			29		31
9			SAN ANDRÉS ITZAPA	18	43	61	39	17	5	61	41			20		61
10			SAN JOSÉ POAQUIL	21	36	57	28	26	3	57	54			3		57
11			SAN MARTÍN JILOTEPEQUE	71	73	144	68	64	12	144	9			18	117	144
12			SANTA APOLONIA	8	7	15	13	2		15	13			2		15
13			SANTA CRUZ BALANYÁ	11	17	28	13	14	1	28	25			3		28
14			TECAPÁN GUATEMALA	99	123	222	115	96	11	222	189			24	9	222
15			YEPOCAPA	39	57	96	48	42	6	96	62			34		96
16			ZARAGOZA	20	38	58	26	25	7	58	13			45		58
4			CHIQUIMULA	308	465	773	362	331	80	773	16			756	1	773
1	1	1	CAMOTÁN	58	89	147	74	60	13	147	7			140		147
2			CHIQUIMULA	97	160	257	118	116	23	257	3			254		257
3			CONCEPCIÓN LAS MINAS	13	15	28	11	13	4	28				27	1	28
4			JOCOTÁN	44	72	116	55	46	15	116	6			110		116
5			OLOPA	20	29	49	27	17	5	49				49		49
6			QUEZALTEPEQUE	25	29	54	27	20	7	54				54		54
7			SAN JACINTO	8	19	27	12	15		27				27		27
8			SAN JOSÉ LA ARADA	21	24	45	20	16	9	45				45		45
9			SAN JUAN ERMITA	22	28	50	18	28	4	50				50		50
5			EL PROGRESO	189	341	530	252	219	59	530	14			514	2	530
1	1	1	EL JÍCARO	4	13	17	7	6	4	17				17		17
2			GUASTATÓYA	55	93	148	69	66	13	148	5			143		148
3			MORAZÁN	15	33	48	24	15	9	48	2			46		48
4			SAN AGUSTÍN ACASAGUASTLÁN	37	66	103	59	38	6	103	2			101		103
5			SAN ANTONIO LA PAZ	20	27	47	18	24	5	47	1			46		47
6			SAN CRISTÓBAL ACASAGUASTLÁN	2	16	18	10	4	4	18				18		18
7			SANARATE	50	84	134	60	57	17	134	3			129	2	134
8			SANSARÉ	6	9	15	5	9	1	15	1			14		15
6			ESCUINTLA	796	1,374	2,170	1,084	939	147	2,170	60			2,053	56	2,170
1	1	1	ESCUINTLA	126	221	347	182	139	26	347	4			319	23	347
2			GUANAGAZAPA	8	26	34	18	15	1	34				34		34
3			IZTAPA	50	82	132	73	54	5	132				130	2	132
4			LA DEMOCRACIA	39	49	88	42	40	6	88				88		88
5			LA GOMERA	63	82	145	74	54	17	145	2			129	14	145

**DIRECCIÓN DE PROCESOS
SEGUIMIENTO TEMÁTICO INSTITUCIONAL 2023
DOCUMENTOS PERSONALES DE IDENTIFICACION POR REPOSICIÓN EMITIDOS
MES REPORTADO: FEBRERO**

P	D	M	Departamento / municipio	Sexo			Población beneficiada			Pueblo						
				Mujeres	Hombres	Total	Juventud 18 a 30 años	Adultos 31 a 60 años	Tercera Edad 61 años en adelante	Total	Maya	Xinca	Garifuna	Mestizos /Ladinos	No indican	Total
		6	MASAGUA	38	75	113	53	57	3	113				107	6	113
		7	NUEVA CONCEPCIÓN	88	134	222	109	91	22	222	2			219	1	222
		8	PALÍN	92	157	249	131	112	6	249	40			209		249
		9	SAN JOSÉ	47	69	116	60	51	5	116	1			107	8	116
		10	SAN VICENTE PACAYA	34	94	128	56	66	6	128	2			126		128
		11	SANTA LUCÍA COTZUMALGUAPA	64	132	196	96	84	16	196	4			191	1	196
		12	SIFACATE	29	31	60	32	21	7	60				60		60
		13	SIQUINALÁ	64	132	196	93	84	19	196	2			193	1	196
		14	TIQUISATE	54	90	144	65	71	8	144	3			141		144
7			GUATEMALA	4,058	7,340	11,398	4,838	5,417	1,143	11,398	938	4	10	9,916	530	11,398
		1	AMATITLÁN	178	295	473	209	210	54	473	5			461	7	473
		2	CHINAUTLA	41	60	101	51	46	4	101	7			86	8	101
		3	CHUARRANCHO	24	32	56	26	22	8	56	43			13		56
		4	FRAIJANES	83	119	202	73	104	25	202	8			189	5	202
		5	GUATEMALA	2,531	4,761	7,292	2,937	3,575	780	7,292	542	3	9	6,528	210	7,292
		6	MIXCO	133	246	379	149	188	42	379	18			353	8	379
		7	PALENCIA	38	72	110	56	45	9	110				1	109	110
		8	PETAPA	146	255	401	189	182	30	401	4			393	4	401
		9	SAN JOSÉ PINULA	154	283	437	218	191	28	437	6			413	18	437
		10	SAN JUAN SACATEPÉQUEZ	38	62	100	75	22	3	100	82			18		100
		11	SAN PEDRO AYAMPUC	30	53	83	42	35	6	83	4			74	5	83
		12	SAN PEDRO SACATEPÉQUEZ	81	140	221	106	105	10	221	171			50		221
		13	SAN RAYMUNDO	73	108	181	101	67	13	181	1		1	44	135	181
		14	SANTA CATARINA PINULA	30	49	79	35	37	7	79	1			77	1	79
		15	VILLA CAÑALES	156	271	427	205	186	36	427				423	4	427
		16	VILLA NUEVA	322	534	856	366	402	88	856	46	1		793	16	856
8			HUEHUETENANGO	1,177	1,397	2,574	1,161	1,199	214	2,574	1,642	2		925	5	2,574
		1	AGUACATÁN	13	21	34	17	12	5	34	28			6		34
		2	BARILLAS	142	187	329	164	135	30	329	256			73		329
		3	CHIANTLA	7	9	16	7	9	1	16				16		16
		4	COLOTENANGO	32	23	55	33	19	3	55	55					55
		5	CONCEPCIÓN HUISTA	11	23	34	20	12	2	34	31			3		34
		6	CUILCO	50	62	112	43	54	15	112	19			93		112
		7	HUEHUETENANGO	176	251	427	172	220	35	427	79		1	346	1	427
		8	JACALTENANGO	29	21	50	23	22	5	50	37			9	4	50
		9	LA DEMOCRACIA	81	79	160	78	68	14	160	64			96		160
		10	LA LIBERTAD	28	35	63	32	29	2	63	7			56		63
		11	MALACATANCITO	13	16	29	15	10	4	29	5			24		29
		12	NENTÓN	49	58	107	45	52	10	107	79			28		107
		13	PETATÁN	8	9	17	10	7		17	9			8		17
		14	SAN ANTONIO HUISTA	28	24	52	20	29	3	52	16			36		52
		15	SAN GASPAR IXCHIL	15	15	30	12	16	2	30	29			1		30
		16	SAN ILDEFONSO IXTAAHUACÁN	39	45	84	38	39	7	84	76			8		84
		17	SAN JUAN ATITÁN	19	28	47	10	32	5	47	47					47
		18	SAN JUAN IXCOY	30	46	76	36	33	7	76	68			8		76
		19	SAN MATEO IXTATÁN	39	46	85	33	48	4	85	83		1	1		85
		20	SAN MIGUEL ACATÁN	27	47	74	31	41	2	74	74					74
		21	SAN PEDRO NECTA	32	29	61	31	27	3	61	48			13		61
		22	SAN RAFAEL LA INDEPENDENCIA	11	17	28	16	11	1	28	28					28
		23	SAN RAFAEL PÉTZAL	25	21	46	15	25	6	46	43			3		46
		24	SAN SEBASTIÁN COATÁN	14	26	40	24	14	2	40	40					40
		25	SAN SEBASTIÁN HUEHUETENANGO	41	51	92	56	28	8	92	86			6		92
		26	SANTA ANA HUISTA	17	22	39	16	20	3	39	12			27		39
		27	SANTA BÁRBARA	38	41	79	38	31	10	79	77			2		79
		28	SANTA EULALIA	37	43	80	31	42	7	80	79			1		80
		29	SANTIAGO CHIMALTENANGO	1	1	2		2		2	2					2
		30	SOLOMA	74	54	128	55	64	9	128	118			10		128
		31	TECTITÁN	6	15	21	7	13	1	21	4			17		21
		32	TODOS SANTOS CUCHUMATÁN	27	19	46	22	18	6	46	40			6		46
		33	UNIÓN CANTINIL	18	13	31	11	17	3	31	3			28		31
9			IZABAL	454	825	1,279	609	559	111	1,279	261	15		1,003		1,279
		1	EL ESTOR	67	136	203	109	74	20	203	164			39		203
		2	LIVINGSTON	58	136	194	82	94	18	194	67		12	115		194
		3	LOS AMATES	44	63	107	57	39	11	107	2			105		107
		4	MORALES	103	198	301	143	137	21	301	6			295		301
		5	PUERTO BARRIOS	182	292	474	218	215	41	474	22		3	449		474
10			JALAPA	264	371	635	334	246	55	635	11	53		559	12	635
		1	JALAPA	150	191	341	176	139	26	341	2	28		301	10	341
		2	MATAQUESCUINTLA	38	70	108	52	45	11	108	2	1		104	1	108
		3	SAN CARLOS ALZATATE	18	32	50	30	15	5	50		24		26		50
		4	SAN LUIS JILOTEPEQUE	20	26	46	26	15	5	46	4			41	1	46
		5	SAN MANUEL CHAPARRÓN	11	17	28	12	11	5	28				28		28
		6	SAN PEDRO PINULA	27	35	62	38	21	3	62	3			59		62
11			JUTIAPA	561	945	1,506	658	675	173	1,506	4	73	1	1,410	18	1,506
		1	AGUA BLANCA	14	33	47	14	21	12	47				46		47
		2	ASUNCIÓN MITA	83	126	209	81	92	36	209		1		206	3	209
		3	ATESCATEMPA	30	62	92	32	47	13	92				92		92
		4	COMAPA	38	68	106	36	58	12	106				105		106
		5	CONGUACO	19	36	55	32	21	2	55	1		1	54		55
		6	EL ADELANTO	10	13	23	12	10	1	23				23		23
		7	EL PROGRESO	3	4	7	2	5		7				4	3	7

DIRECCIÓN DE PROCESOS
SEGUIMIENTO TEMÁTICO INSTITUCIONAL 2023
DOCUMENTOS PERSONALES DE IDENTIFICACION POR REPOSICIÓN EMITIDOS
MES REPORTADO: FEBRERO

P	D	M	Departamento / municipio	Sexo			Población beneficiada			Pueblo						
				Mujeres	Hombres	Total	Juventud 18 a 30 años	Adultos 31 a 60 años	Tercera Edad 61 años en adelante	Total	Maya	Xinca	Garífuna	Mestizos /Ladinos	No indican	Total
		8	JALPATAGUA	51	87	138	66	64	8	138				138		138
		9	JEREZ	9	16	25	8	13	4	25				25		25
		10	JUTIAPA	144	244	388	189	166	33	388	2	48	1	337		388
		11	MOYUTA	38	46	84	42	31	11	84				84		84
		12	PASACO	14	25	39	16	18	5	39				39		39
		13	QUESADA	30	57	87	35	42	10	87	1			64		87
		14	SAN JOSÉ ACATEMPA	11	22	33	13	16	4	33		1		21	11	33
		15	SANTA CATARINA MITA	30	43	73	27	33	13	73				72	1	73
		16	YUPILTEPEQUE	31	43	74	37	30	7	74				74		74
		17	ZAPOTITLÁN	6	20	26	16	8	2	26				26		26
		12	PETEN	541	1,026	1,567	739	701	127	1,567	251		3	1,311	2	1,567
		1	DOLORES	27	49	76	41	27	8	76	2			74		76
		2	EL CHAL	20	31	51	22	22	7	51	10			41		51
		3	FLORES	60	111	171	81	77	13	171	3		2	166		171
		4	LA LIBERTAD	77	133	210	100	90	20	210	34			176		210
		5	LAS CRUCES	55	59	114	43	63	8	114	11			103		114
		6	MELCHOR DE MENCOS	33	89	122	47	61	14	122	6		1	114	1	122
		7	POPTÚN	61	98	159	70	73	16	159	36			123		159
		8	SAN ANDRÉS	16	24	40	13	25	2	40	1			39		40
		9	SAN BENITO	61	194	255	125	114	16	255	3			251	1	255
		10	SAN FRANCISCO	24	35	59	33	23	3	59	8			51		59
		11	SAN JOSÉ	13	33	46	25	17	4	46	11			35		46
		12	SAN LUIS	46	80	126	67	55	4	126	80			46		126
		13	SANTA ANA	19	25	44	21	20	3	44				44		44
		14	SAYAXCHÉ	29	65	94	51	34	9	94	46			48		94
		13	QUETZALTENANGO	1,019	1,732	2,751	1,275	1,242	234	2,751	987	1	1,721	42	2,751	
		1	ALMOLONGA	21	15	36	16	16	4	36	35			1		36
		2	CABRICÁN	17	20	37	14	17	6	37	25			12		37
		3	CAJOLÁ	1	4	5	2	3		5						5
		4	CANTEL		1	1				1	1					1
		5	COATEPEQUE	90	205	295	127	133	35	295	3			291	1	295
		6	COLOMBA	24	47	71	38	26	7	71	2			68	1	71
		7	CONCEPCIÓN CHIQUIRICHAPA	20	23	43	18	21	4	43	38			5		43
		8	EL PALMAR	20	40	60	36	15	9	60	13			45	2	60
		9	FLORES COSTA CUCA	26	59	85	44	32	9	85				85		85
		10	GÉNOVA	33	65	98	48	41	9	98	7			91		98
		11	HUITÁN	10	4	14	6	8		14	13			1		14
		12	LA ESPERANZA	9	11	20	9	10	1	20	9			11		20
		13	QUINTEPEQUE	19	22	41	26	14	1	41	5			9	27	41
		14	PALESTINA DE LOS ALTOS	28	29	57	16	34	7	57	37			20		57
		15	QUETZALTENANGO	566	1,037	1,603	740	739	124	1,603	662		1	930	10	1,603
		16	SALCAJÁ	34	60	94	37	53	4	94	39			54	1	94
		17	SAN CARLOS SJA	23	15	38	18	18	2	38	16			22		38
		18	SAN FRANCISCO LA UNIÓN	4	7	11	5	4	2	11	10			1		11
		19	SAN JUAN OSTUNCALCO	11	5	16	9	6	1	16	13			3		16
		20	SAN MARTÍN SACATEPÉQUEZ	10	11	21	15	4	2	21	15			6		21
		21	SAN MATEO	17	19	36	20	15	1	36	4			32		36
		22	SAN MIGUEL SIGÜILÁ	17	15	32	18	12	2	32	25			7		32
		23	SIBILLA	17	16	33	11	19	3	33	7			26		33
		24	ZÚNIL	2	2	4	1	2	1	4	3			1		4
		14	QUICHE	769	977	1,746	888	753	105	1,746	1,414			325	7	1,746
		1	CANILLÁ	8	15	23	10	9	4	23	3			20		23
		2	CHAJUL	50	51	101	48	50	3	101	84			17		101
		3	CHICAMÁN	27	26	53	36	15	2	53	33			20		53
		4	CHICHICASTENANGO	81	111	192	100	84	8	192	187			5		192
		5	CHINIQUE	14	23	37	17	20		37	26			10	1	37
		6	CUNÉN	25	17	42	26	15	1	42	38			4		42
		7	IXCÁN	106	158	264	148	94	22	264	184			80		264
		8	JOYABAJ	44	48	92	46	39	7	92	71			21		92
		9	NEBAJ	75	79	154	72	70	12	154	139			15		154
		10	PACHALUM	14	24	38	19	18	1	38	18			20		38
		11	PATZITÉ	17	9	26	18	8		26	26					26
		12	SACAPULAS	41	53	94	47	44	3	94	81			13		94
		13	SAN ANDRÉS SAJUCABAJÁ	38	38	76	29	37	10	76	56			15	5	76
		14	SAN ANTONIO ILOTENANGO	11	19	30	17	13		30	30					30
		15	SAN BARTOLOMÉ JOCCOTENANGO	9	22	31	14	13	4	31	29			2		31
		16	SAN JUAN COTZAL	42	42	84	35	41	8	84	78			6		84
		17	SAN PEDRO JOCOPILAS	21	37	58	21	34	3	58	50			8		58
		18	SANTA CRUZ DEL QUICHÉ	70	112	182	98	75	9	182	145			37		182
		19	LISPANTÁN	70	88	158	80	70	8	158	126			32		158
		20	ZACUALPA	6	5	11	7	4		11	10				1	11
		15	RETALHULEU	409	670	1,079	535	456	88	1,079	32			1,044	3	1,079
		1	CHAMPERICO	33	70	103	47	48	8	103	8			95		103
		2	EL ASINTAL	36	62	98	53	40	5	98	9			89		98
		3	NUEVO SAN CARLOS	38	57	95	61	26	8	95				95		95
		4	RETALHULEU	122	225	347	165	152	30	347	2			345		347
		5	SAN ANDRÉS VILLA SECA	44	49	93	46	40	7	93	6			86	1	93
		6	SAN FELIPE	42	51	93	36	41	16	93				93		93
		7	SAN MARTÍN ZAPOTITLÁN	38	67	105	57	44	4	105	1			102	2	105
		8	SAN SEBASTIÁN	49	82	131	64	57	10	131	6			125		131



**DIRECCIÓN DE PROCESOS
SEGUIMIENTO TEMÁTICO INSTITUCIONAL 2023
DOCUMENTOS PERSONALES DE IDENTIFICACION POR REPOSICIÓN EMITIDOS
MES REPORTADO: FEBRERO**

P	D	M	Departamento / municipio	Sexo					Pueblo								
				Mujeres	Hombres	Total	Juventud	Adultos	Tercera Edad	Total	Maya	Xinca	Garífuna	Mestizos /Ladinos	No indican	Total	
							18 a 30 años	31 a 60 años	61 años en adelante								
	9		SANTA CRUZ MULUÁ	7	7	14	6	8				14					14
16			SACATEPÉQUEZ	330	662	992	463	443	86	992	270						678
	1		ALOTENANGO	8	30	38	22	11	5	38							37
	2		ANTIGUA GUATEMALA	92	165	257	107	126	24	257	5						245
	3		CIUDAD VIEJA	34	73	107	59	42	6	107	1						90
	4		JOCOTENANGO	23	58	81	25	45	11	81	2						79
	5		MAGDALENÁ MILPAS ALTAS	14	23	37	18	17	2	37	2						35
	6		PASTORES	17	24	41	13	24	4	41	4						37
	7		SAN ANTONIO AGUAS CALIENTES	13	26	39	23	15	1	39	24						13
	8		SAN BARTOLOMÉ MILPAS ALTAS	4	4	8	3	4	1	8	1						7
	9		SAN LUCAS SACATEPÉQUEZ	7	12	19	10	5	4	19							19
	10		SAN MIGUEL DUEÑAS	11	24	35	19	13	3	35	4						26
	11		SANTA CATARINA BARAHONA	6	6	12	4	6	2	12	10						2
	12		SANTA LUCÍA MILPAS ALTAS	23	37	60	25	31	4	60	2						58
	13		SANTA MARÍA DE JESÚS	16	36	52	25	22	5	52	44						8
	14		SANTIAGO SACATEPÉQUEZ	20	48	68	38	26	4	68	55						13
	15		SANTO DOMINGO XENACÓJ	17	32	49	18	29	2	49	36						5
	16		SUMPANGO	25	64	89	54	27	8	89	80						4
17			SAN MARCOS	1,012	1,352	2,364	1,053	1,056	255	2,364	466		1				1,878
	1		AYUTLA	44	103	147	75	66	6	147			1				145
	2		CATARINA	48	88	136	54	64	18	136	3						133
	3		COMITANCILLO	57	68	125	47	69	9	125	124						1
	4		CONCEPCIÓN TUTUAPA	52	63	115	47	57	11	115	95						20
	5		EL QUETZAL	23	32	55	25	22	8	55							55
	6		EL RODEO	15	27	42	17	17	8	42							42
	7		EL TUMBADOR	17	36	53	30	16	7	53	1						50
	8		ESQUIPULAS PALO GORDO	9	22	31	18	13		31							30
	9		IXCHIGUÁN	17	31	48	22	25	1	48	41						7
	10		LA BLANCA	44	77	121	60	53	8	121							121
	11		LA REFORMA	24	29	53	24	18	11	53							53
	12		MALACATÁN	125	150	275	117	127	31	275	3						272
	13		NUEVO PROGRESO	12	22	34	15	13	6	34							34
	14		OCÓS	27	37	64	35	23	6	64							64
	15		PAJAPITA	8	9	17	12	3	2	17	1						16
	16		RÍO BLANCO	4	5	9	6	3		9	4						5
	17		SAN ANTONIO SACATEPÉQUEZ	15	25	40	16	16	8	40							39
	18		SAN CRISTÓBAL CUCHO	8	12	20	9	10	1	20							20
	19		SAN JOSÉ QUETENAM	14	17	31	18	12	1	31	1						30
	20		SAN LORENZO	26	25	51	26	21	4	51	34						17
	21		SAN MARCOS	67	63	130	61	56	13	130	3						125
	22		SAN MIGUEL IXTAHUACÁN	47	23	70	42	23	5	70	65						5
	23		SAN PABLO	36	51	87	31	38	18	87	7						80
	24		SAN PEDRO SACATEPÉQUEZ	102	114	216	91	93	32	216	1						205
	25		SAN RAFAEL PIE DE LA CUESTA	36	54	90	30	41	19	90							90
	26		SIBINAL	18	19	37	16	19	2	37	2						34
	27		SIPACAPA	29	33	62	25	33	4	62	44						18
	28		TACANÁ	37	49	86	36	46	4	86	1						84
	29		TAJUMULCO	14	19	33	14	14	5	33	25						8
	30		TEJUTLA	37	49	86	34	45	7	86	11						75
18			SANTA ROSA	433	845	1,278	583	544	151	1,278	16	40					1,175
	1		BARBERENA	98	184	282	143	114	25	282	2	1					278
	2		CASILLAS	7	14	21	6	9	6	21		7					14
	3		CHIQUIMULILLA	54	120	174	70	84	20	174	1						169
	4		CUILAPA	38	81	119	49	52	18	119	1						118
	5		GUAZACAPÁN	15	48	63	29	32	2	63	1						62
	6		NUEVA SANTA ROSA	54	73	127	59	59	9	127	7	25					95
	7		ORATORIO	26	40	66	29	31	6	66		1					65
	8		PUEBLO NUEVO VIÑAS	27	58	85	47	28	10	85							85
	9		SAN JUAN TECUACO	7	27	34	19	13	2	34	1						33
	10		SAN RAFAEL LAS FLORES	18	30	48	20	20	8	48	1	5					28
	11		SANTA CRUZ NARANJO	14	42	56	18	25	13	56							56
	12		SANTA MARÍA IXHUATÁN	18	29	47	21	20	6	47	2						45
	13		SANTA ROSA DE LIMA	20	36	56	22	23	11	56		1					27
	14		TAXISCO	37	63	100	51	34	15	100							100
19			SOLOLÁ	352	414	766	381	350	95	766	673						91
	1		CONCEPCIÓN	8	7	15	15	5		15	12						3
	2		NAHUJALÁ	50	36	86	42	38	6	86	85						1
	3		PANAJACHEL	23	39	62	35	25	2	62	42						20
	4		SAN ANDRÉS SEMETABAJ	20	14	34	14	20		34	31						3
	5		SAN ANTONIO PALOPÓ	4	2	6	3	3		6	6						6
	6		SAN JOSÉ CHACAYÁ	21	10	31	12	19		31	28						3
	7		SAN JUAN LA LAGUNA	18	10	28	13	13	2	28	27						1
	8		SAN LUCAS TOLIMÁN	20	42	62	32	25	5	62	53						9

DIRECCIÓN DE PROCESOS
 SEGUIMIENTO TEMÁTICO INSTITUCIONAL 2023
 DOCUMENTOS PERSONALES DE IDENTIFICACION POR REPOSICIÓN EMITIDOS
 MES REPORTADO: FEBRERO

P	D	M	Departamento / municipio	Sexo					Población beneficiada							
				Mujeres	Hombres	Total	Juventud	Adultos	Tercera Edad	Total	Maya	Xinca	Garífuna	Mestizos /Ladinos	No indican	Total
							18 a 30 años	31 a 60 años	61 años en adelante							
	9		SAN MARCOS LA LAGUNA	2	4	6	1	4	1	6	4		1	1	6	
	10		SAN PABLO LA LAGUNA	5	9	14	6	6	2	14	14				14	
	11		SAN PEDRO LA LAGUNA	10	22	32	11	20	1	32	28		3	1	32	
	12		SANTA CATARINA IXTAHUACÁN	41	30	71	39	30	2	71	70		1		71	
	13		SANTA CATARINA PALOPÓ	8	9	17	8	8	1	17	15		2		17	
	14		SANTA CLARA LA LAGUNA	16	10	26	16	9	1	26	26				26	
	15		SANTA CRUZ LA LAGUNA	1	1	1	1			1	1				1	
	16		SANTA LUCÍA UTATLÁN	16	28	44	17	23	4	44	41		3		44	
	17		SANTA MARÍA VISITACIÓN	6	11	17	8	9		17	17				17	
	18		SANTIAGO ATITLÁN	14	41	55	29	25	1	55	49		6		55	
	19		SOLOLÁ	70	89	159	84	68	7	159	124		35		159	
20			SUCHITEPEQUEZ	692	1,190	1,882	882	837	163	1,882	373	1	1,487	21	1,882	
	1		CHICACAO	64	107	171	74	80	17	171	93		68	10	171	
	2		CUYOTENANGO	35	76	111	42	54	15	111			111		111	
	3		MAZATENANGO	121	236	357	150	171	36	357	5	1	350	1	357	
	4		PATULUL	21	37	58	33	22	3	58	7		51		58	
	5		PUEBLO NUEVO	13	11	24	9	11	4	24	8		16		24	
	6		RÍO BRAVO	26	56	82	44	32	6	82	1		81		82	
	7		SAMAYAC	45	71	116	56	50	10	116	75		40	1	116	
	8		SAN ANTONIO SUCHITEPEQUEZ	63	92	155	76	58	21	155	45		109	1	155	
	9		SAN BERNARDINO	20	54	74	33	36	5	74	43		31		74	
	10		SAN FRANCISCO ZAPOTITLÁN	20	30	50	18	28	4	50	7		43		50	
	11		SAN GABRIEL	31	40	71	32	33	6	71	12		59		71	
	12		SAN JOSÉ EL ÍDOLO	15	30	45	27	16	2	45	1		44		45	
	13		SAN JOSÉ LA MÁQUINA	39	59	98	51	47		98			98		98	
	14		SAN JUAN BAUTISTA	26	53	79	48	24	7	79	1		78		79	
	15		SAN LORENZO	21	42	63	26	30	7	63			55	8	63	
	16		SAN MIGUEL PANAN	27	39	66	30	28	8	66			66		66	
	17		SANTA BÁRBARA	33	55	88	44	40	4	88	1		87		88	
	18		SANTO DOMINGO SUCHITEPEQUEZ	16	33	49	21	24	4	49			49		49	
	19		SANTO TOMÁS LA UNIÓN	48	43	91	47	41	3	91	71		20		91	
	20		ZUNILITO	8	26	34	21	12	1	34	3		31		34	
21			TOTONICAPÁN	279	307	586	292	272	22	586	562		24		586	
	1		MOMOSTENANGO	96	94	190	101	85	4	190	183		7		190	
	2		SAN ANDRÉS XECUL	17	30	47	22	24	1	47	47				47	
	3		SAN BARTOLO AGUAS CALIENTES	17	23	40	13	21	6	40	38		2		40	
	4		SAN CRISTÓBAL TONICAPÁN	23	22	45	24	18	3	45	38		7		45	
	5		SAN FRANCISCO EL ALTO	24	38	62	37	25		62	60		2		62	
	6		SANTA LUCÍA LA REFORMA	21	16	37	20	16	1	37	36		1		37	
	7		SANTA MARÍA CHIQUIMULÁ	26	34	60	24	34	2	60	60				60	
	8		TOTONICAPÁN	55	50	105	51	49	5	105	100		5		105	
22			ZACAPA	319	606	925	460	365	100	925	7		909	9	925	
	1		CABAÑAS	17	27	44	20	21	3	44			44		44	
	2		ESTANZUELA	19	28	47	26	14	7	47			47		47	
	3		GUALÁN	22	43	65	30	25	10	65	1		64		65	
	4		HUITÉ	8	11	19	8	9	2	19			19		19	
	5		LA UNIÓN	4	6	10	10			10			10		10	
	6		RÍO HONDO	6	35	41	23	17	1	41			41		41	
	7		SAN DIEGO	8	18	26	14	8	4	26			26		26	
	8		SAN JORGE	5	9	14	4	7	3	14			14		14	
	9		TECULUTÁN	159	321	480	257	183	40	480	4		472	4	480	
	10		USUMATLÁN	1	4	5	1	3	1	5			5		5	
	11		ZACAPA	70	104	174	67	78	29	174	2		167	5	174	


Ing. Víctor Manuel González Pérez
 Director de Procesos
 Dirección de Procesos
 Sede del RENAP Guatemala, Guatemala

DIRECCIÓN DE PROCESOS
SEGUIMIENTO TEMÁTICO INSTITUCIONAL 2023
DOCUMENTOS PERSONALES DE IDENTIFICACION POR RENOVACIÓN EMITIDOS
MES REPORTADO: FEBRERO

P	D	M	Departamento / municipio	Sexo					Pueblo							
				Mujeres	Hombres	Total	Juventud	Adultos	Tercera Edad	Total	Maya	Xinca	Garífuna	Mestizos/Ladinos	No indican	Total
							18 a 30 años	31 a 60 años	61 años en adelante							
1	1	1	Total general	74,259	46,301	120,560	20,419	75,966	24,175	120,560	40,345	502	33	76,341	3,339	120,560
1	1		ALEMANIA	4	4	8	2	6		8				8		8
		1	BERLIN	4	4	8	2	6		8				8		8
		1	BERLIN	4	4	8	2	6		8				8		8
2	1		ESPAÑA	28	7	35	7	26	2	35	7			28		35
		1	MADRID	28	7	35	7	26	2	35	7			28		35
		1	MADRID	28	7	35	7	26	2	35	7			28		35
3	1		ESTADOS UNIDOS DE AMÉRICA	1,519	3,140	4,659	1,879	2,643	137	4,659	1,381	3	2	3,241	32	4,659
		1	ARIZONA	32	80	112	49	61	2	112	33			79		112
		1	PHOENIX	32	80	112	49	61	2	112	33			79		112
		2	CALIFORNIA	417	637	1,054	381	606	67	1,054	262		1	791		1,054
		1	LOS ANGELES	298	418	716	252	413	51	716	168		1	547		716
		2	SAN BERNARDINO	75	149	224	86	127	11	224	71			153		224
		3	SAN FRANCISCO	44	70	114	43	66	5	114	23			91		114
		3	CAROLINA DEL NORTE	109	242	351	159	190	2	351	122	2		227		351
		1	RALEIGH	109	242	351	159	190	2	351	122	2		227		351
		4	COLORADO	22	39	61	17	44		61	6			54	1	61
		1	DENVER	22	39	61	17	44		61	6			54	1	61
5	1		FLORIDA	140	349	489	210	271	8	489	240	1		233	15	489
		1	MIAMI	69	138	207	92	108	7	207	81			112	14	207
		2	PALM BEACH	71	211	282	118	163	1	282	159	1		121	1	282
6	1		GEORGIA	102	197	299	143	155	1	299	126			165	8	299
		1	ATLANTA	102	197	299	143	155	1	299	126			165	8	299
7	1		ILINOIS	78	192	270	125	138	7	270	91			178	1	270
		1	CHICAGO	78	192	270	125	138	7	270	91			178	1	270
8	1		MARYLAND	197	420	617	274	325	18	617	137			478	2	617
		1	SILVER SPRING	197	420	617	274	325	18	617	137			478	2	617
9	1		NUEVA YORK	123	265	388	146	231	11	388	34			350	4	388
		1	NUEVA YORK	1	11	12	2	9	1	12	3			9		12
		2	RIVERHEAD	122	254	376	144	222	10	376	31			341	4	376
10	1		PENNSYLVANIA	108	230	338	128	203	7	338	79			259		338
		1	PHILADELPHIA	108	230	338	128	203	7	338	79			259		338
11	1		RHODE ISLAND	53	96	149	46	99	4	149	13			135	1	149
		1	PROVIDENCE	53	96	149	46	99	4	149	13			135	1	149
12	1		TEXAS	108	335	443	174	260	9	443	208			235		443
		1	DALLAS	37	114	151	59	86	6	151	54			97		151
		2	HOUSTON	71	221	292	115	174	3	292	154			138		292
13	1		WASHINGTON	30	58	88	27	60	1	88	30		1	57		88
		1	SEATTLE	30	58	88	27	60	1	88	30		1	57		88
4	1		FRANCIA	1	1	2	1	1		2				1		2
		1	PARIS	1	1	2	1	1		2				1		2
5	1		GUATEMALA	72,708	43,149	115,857	18,531	73,290	24,036	115,857	38,957	499	31	73,063	3,307	115,857
		1	ALTA VERAPAZ	7,211	5,086	12,297	2,030	7,782	2,485	12,297	11,468		1	826	2	12,297
		1	CAHABÓN	480	335	815	176	505	134	815	795		1	19		815
		2	CHAHAL	118	70	188	44	109	35	188	175			13		188
		3	CHISEC	594	513	1,107	174	702	231	1,107	1,059			48		1,107
		4	COBÁN	1,103	698	1,801	272	1,148	381	1,801	1,529			272		1,801
		5	FRAY BARTOLOMÉ DE LAS CASAS	371	266	637	117	388	132	637	600			37		637
		6	LANQUÍN	229	227	456	82	287	87	456	448			8		456
		7	PANZÓS	388	294	682	112	434	136	682	669			13		682
		8	RAXRUHÁ	235	194	429	53	248	128	429	358			71		429
		9	SAN CRISTÓBAL VERAPAZ	221	149	370	88	169	113	370	317			53		370
		10	SAN JUAN CHAMELCO	676	449	1,125	169	721	235	1,125	1,033			92		1,125
		11	SAN PEDRO CARCHÁ	1,562	933	2,495	340	1,665	490	2,495	2,430			64	1	2,495
		12	SANTA CATALINA LA TINTA	316	252	568	71	382	115	568	564			4		568
		13	SANTA CRUZ VERAPAZ	149	90	239	48	139	52	239	180			59		239
		14	SENAHÚ	253	185	438	93	278	67	438	429			9		438
		15	TACTIC	189	96	285	53	171	61	285	236			48	1	285
		16	TAMAHÚ	51	61	112	40	52	20	112	107			5		112
		17	TUCURÚ	276	274	550	98	384	68	550	539			11		550
2	1		BAJA VERAPAZ	889	598	1,487	387	782	318	1,487	684			701	102	1,487
		1	CUBULCO	134	83	217	73	108	36	217	146			71		217
		2	EL CHOL	39	44	83	36	35	12	83				82	1	83
		3	GRANADOS	58	37	95	18	50	27	95	4			90	1	95
		4	PURULHÁ	156	117	273	75	142	56	273	255			18		273
		5	RABINAL	111	64	175	28	94	53	175	148			27		175
		6	SALAMÁ	240	119	359	72	209	78	359	55			304		359
		7	SAN JERÓNIMO	60	54	114	21	74	19	114	11			63		114
		8	SAN MIGUEL CHICÁ	91	80	171	64	70	37	171	65			106		171
3	1		CHIMALTENANGO	3,186	1,737	4,923	796	3,079	1,048	4,923	2,493		1	1,115	1,314	4,923
		1	ACATENANGO	48	36	84	20	45	19	84	5			32		84
		2	CHIMALTENANGO	657	365	1,022	125	704	193	1,022	53		1	265	703	1,022
		3	COMALAPA	266	159	425	57	244	124	425	400			25		425
		4	EL TEJAR	206	81	287	34	200	53	287	49			225	13	287
		5	PARRAMOS	41	17	58	4	38	16	58	22			36		58
		6	PATZICÍA	198	108	306	35	184	87	306	268			38		306
		7	PATZÚN	274	226	500	117	281	102	500	473			27		500
		8	POCHUTA	47	23	70	12	50	8	70	4			66		70
		9	SAN ANDRÉS ITZAPA	213	114	327	45	199	83	327	267			60		327
		10	SAN JOSÉ POAQUIL	67	38	105	40	42	23	105	98			7		105
		11	SAN MARTÍN JILOTEPEQUE	407	201	608	64	414	130	608				59	549	608
		12	SANTA APOLONIA	81	65	146	47	84	15	146	124			22		146
		13	SANTA CRUZ BALANYÁ	40	26	66	12	38	16	66	82			4		66
		14	TECPÁN GUATEMALA	363	167	530	109	321	100	530	475			53	2	530
		15	YEPOCAPA	189	58	247	51	150	46	247	158			89		247
		16	ZARAGOZA	89	53	142	24	85	33	142	35			107		142
4	1		CHIQUMULA	1,708												

**DIRECCIÓN DE PROCESOS
SEGUIMIENTO TEMÁTICO INSTITUCIONAL 2023
DOCUMENTOS PERSONALES DE IDENTIFICACION POR RENOVACIÓN EMITIDOS
MES REPORTADO: FEBRERO**

P	D	M	Departamento / municipio	Sexo				Población beneficiada			Pueblo					
				Mujeres	Hombres	Total	Juventud	Adultos	Tercera Edad	Total	Maya	Xinca	Garífuna	Mestizos /Ladinos	No indican	Total
							18 a 30 años	31 a 60 años	61 años en adelante							
	3		CONCEPCIÓN LAS MINAS	26	32	58	7	34	17	58				58		58
	4		ESQUIPULAS	276	262	538	171	296	71	538	3			527	8	538
	5		IPALA	88	83	171	35	112	24	171				170	1	171
	6		JOCOTÁN	198	163	361	87	209	65	361	8			353		361
	7		OLOPA	76	48	124	50	55	19	124			1	123		124
	8		QUEZALTEPEQUE	51	57	108	27	57	24	108				108		108
	9		SAN JACINTO	36	22	58	12	34	12	58				58		58
	10		SAN JOSÉ LA ARADA	55	33	88	14	64	10	88				88		88
	11		SAN JUAN ERMITA	87	49	136	34	85	17	136				136		136
5			EL PROGRESO	866	452	1,318	186	839	293	1,318	11	1		1,306		1,318
	1		EL JÍCARO	67	34	101	12	65	24	101	1			100		101
	2		GUASTATOYA	181	91	272	40	187	45	272	4			268		272
	3		MORAZÁN	42	21	63	13	39	11	63				63		63
	4		SAN AGUSTÍN ACASAGUASTLÁN	207	110	317	39	202	76	317	1			316		317
	5		SAN ANTONIO LA PAZ	83	50	133	23	79	31	133	2			131		133
	6		SAN CRISTÓBAL ACASAGUASTLÁN	32	9	41	11	14	16	41				41		41
	7		SANARATE	204	103	307	36	199	72	307	3			304		307
	8		SANSARE	50	34	84	12	54	18	84		1		83		84
6			ESCUINTLA	3,528	2,053	5,581	923	3,584	1,074	5,581	154		3	5,409	15	5,581
	1		ESCUINTLA	709	421	1,130	203	735	192	1,130	7			1,118	5	1,130
	2		GUANAGAZAPA	96	88	184	38	114	32	184	4		1	179		184
	3		IZTAPA	156	105	261	31	181	49	261	1			260		261
	4		LA DEMOCRACIA	110	57	167	23	100	44	167	1			166		167
	5		LA GOMERA	160	78	238	43	135	60	238	3			232	3	238
	6		MASAGUA	350	212	562	102	367	93	562	1			561		562
	7		NEUEVA CONCEPCIÓN	313	177	490	65	310	115	490	2			488		490
	8		PALÍN	337	141	478	47	328	103	478	106		1	371		478
	9		SAN JOSÉ	304	212	516	103	322	91	516	5			505	6	516
	10		SAN VICENTE PACAYA	147	86	233	34	166	33	233	10			223		233
	11		SANTA LUCÍA COTZUMALGUAPA	385	178	563	105	345	113	563	5		1	556	1	563
	12		SIPACATE	61	46	107	26	63	18	107	1			106		107
	13		SIQUEINALÁ	170	92	262	40	171	51	262	1			261		262
	14		TIQUISATE	230	160	390	63	247	80	390	7			383		390
7			GUATEMALA	19,850	10,495	30,345	3,731	20,294	6,320	30,345	3,234	6	7	25,875	1,223	30,345
	1		AMATITLÁN	529	232	761	96	526	139	761	2			759		761
	2		CHINAUTLA	691	306	997	123	677	197	997	98			868	31	997
	3		CHUARRANCHO	86	64	150	27	78	45	150	107			43		150
	4		FRAJANES	335	158	493	50	338	105	493	9			484		493
	5		GUATEMALA	11,324	6,115	17,439	2,075	11,829	3,535	17,439	1,071	6	4	16,173	185	17,439
	6		MIXCO	719	301	1,020	71	671	278	1,020	48			972		1,020
	7		PALENCIA	206	137	343	59	198	86	343				1	342	343
	8		PETAPA	498	226	724	82	497	145	724	13			711		724
	9		SAN JOSÉ DEL GOLFO	137	82	219	60	122	37	219	2			216	1	219
	10		SAN JOSÉ PINULA	557	292	849	134	544	171	849	3			836	10	849
	11		SAN JUAN SACATEPÉQUEZ	747	490	1,237	190	774	273	1,237	1,097			140		1,237
	12		SAN PEDRO AYAMPUC	139	68	207	19	121	67	207	39			159	9	207
	13		SAN PEDRO SACATEPÉQUEZ	494	296	790	89	548	153	790	635			155		790
	14		SAN RAYMUNDO	496	262	758	90	460	208	758				131	627	758
	15		SANTA CATERINA PINULA	428	216	644	85	421	138	644	7			637		644
	16		VILLA CAHALES	653	305	958	114	621	212	958	3		1	954		958
	17		VILLA NUEVA	1,811	945	2,756	367	1,858	531	2,756	100		2	2,636	18	2,756
8			HUEHUETENANGO	3,979	2,594	6,573	1,338	3,898	1,337	6,573	3,591		1	2,981		6,573
	1		AGUACATÁN	135	62	197	63	94	40	197				33		197
	2		BARILLAS	381	247	628	110	395	123	628	510			118		628
	3		CHIANTLA	451	247	698	156	437	105	698	39			659		698
	4		COLOTENANGO	55	40	95	26	58	11	95	85			10		95
	5		CONCEPCIÓN HUISTA	53	50	103	30	53	20	103	94			9		103
	6		CUILCO	177	124	301	57	182	62	301	33			268		301
	7		HUEHUETENANGO	665	348	1,013	138	657	218	1,013	77		1	935		1,013
	8		JACALTENANGO	143	114	257	37	152	68	257	234			23		257
	9		LA DEMOCRACIA	254	136	390	92	230	68	390	124			266		390
	10		LA LIBERTAD	59	41	100	23	63	14	100	7			93		100
	11		MALACATANCITO	91	63	154	32	83	39	154	15			139		154
	12		NENTÓN	161	119	280	51	174	55	280	209			71		280
	13		PETATÁN	4	5	9	3	6		9	6			3		9
	14		SAN ANTONIO HUISTA	73	49	122	32	57	33	122	35			87		122
	15		SAN GASPÁR IXCHIL	28	16	44	11	28	5	44	42			2		44
	16		SAN ILDEFONSO IXTAHUACÁN	144	114	258	48	140	70	258	246			12		258
	17		SAN JUAN ATITÁN	45	27	72	22	35	15	72	72					72
	18		SAN JUAN IXCOY	78	48	126	26	72	28	126	93			33		126
	19		SAN MATEO IXTATÁN	112	94	206	37	134	35	206	199			7		206
	20		SAN MIGUEL ACATÁN	131	96	227	36	131	60	227	227					227
	21		SAN PEDRO NECTA	50	39	89	28	41	20	89	80			9		89
	22		SAN RAFAEL LA INDEPENDENCIA	58	31	89	15	53	21	89	89					89
	23		SAN RAFAEL PÉTZAL	38	27	65	6	26	33	65	63			2		65
	24		SAN SEBASTIÁN COATÁN	38	31	69	19	33	17	69	69					69
	25		SAN SEBASTIÁN HUEHUETENANGO	88	78	166	57	83	26	166	147			19		166
	26		SANTA ANA HUISTA	44	49	93	18	51	24	93	30			63		93
	27		SANTA BÁRBARA	73	52	125	29	74	22	125	125					125
	28		SANTA EULALIA	73	44	117	22	73	22	117	116			1		117
	29		SANTIAGO CHIMALTENANGO	39	40	79	29	38	12	79	76			3		79

DIRECCIÓN DE PROCESOS
 SEGUIMIENTO TEMÁTICO INSTITUCIONAL 2023
 DOCUMENTOS PERSONALES DE IDENTIFICACION POR RENOVACIÓN EMITIDOS
 MES REPORTADO: FEBRERO

P	D	M	Departamento / municipio	Sexo						Pueblo						
				Mujeres	Hombres	Total	Juventud			Total	Maya	Xinca	Garifuna	Mestizos /Ladinos	No indican	Total
							18 a 30 años	31 a 60 años	Tercera Edad 61 años en adelante							
		30	SOLOMA	109	60	169	27	106	36	169	164			5		169
		31	TECITÁN	43	42	85	18	54	13	85	31			54		85
		32	TODOS SANTOS CUCHUMATÁN	52	49	101	31	58	12	101	89			12		101
		33	UNIÓN CANTINIL	34	12	46	9	27	10	46	1			45		46
	9		IZABAL	1,895	1,219	3,114	408	2,030	676	3,114	933		13	2,168		3,114
		1	EL ESTOR	420	305	725	79	480	166	725	657			68		725
		2	LIVINGSTON	303	201	504	75	335	94	504	228		11	265		504
		3	LOS AMATES	219	174	393	59	237	97	393	7			386		393
		4	MORALES	425	267	692	98	444	150	692	15			677		692
		5	PUERTO BARRIOS	528	272	800	97	534	169	800	26		2	772		800
	10		JALAPA	1,390	912	2,302	463	1,398	441	2,302	29	177		2,092	4	2,302
		1	JALAPA	557	332	889	184	543	162	889	5	61		822	1	889
		2	MATAQUESCUINTLA	166	73	239	53	149	37	239	2	3		234		239
		3	MONIAS	246	211	457	96	290	71	457	2	2		450	3	457
		4	SAN CARLOS ALZATATE	76	86	162	32	93	37	162		111		51		162
		5	SAN LUIS JILOTEPEQUE	135	71	206	33	123	50	206	16			190		206
		6	SAN MANUEL CHAPARRÓN	27	20	47	7	23	17	47	1			46		47
		7	SAN PEDRO PINULA	183	119	302	58	177	67	302	3			299		302
	11		JUTIAPA	2,033	1,350	3,383	580	2,011	792	3,383	9	231		2,785	358	3,383
		1	AGUA BLANCA	87	50	137	18	77	42	137	1			136		137
		2	ASUNCIÓN MITA	215	137	352	33	207	112	352	1			351		352
		3	ATESCATEMPA	89	77	166	17	111	38	166				166		166
		4	COMAPA	95	76	171	49	92	30	171				171		171
		5	CONGUACO	80	62	142	42	75	25	142				142		142
		6	EL ADELANTO	26	22	48	11	28	9	48				48		48
		7	EL PROGRESO	205	211	416	104	232	80	416		2		92	322	416
		8	JALPATAGUA	114	71	185	32	112	41	185				185		185
		9	JEREZ	25	15	40	9	24	7	40				40		40
		10	JUTIAPA	547	299	846	121	535	190	846	7	174		663	2	846
		11	MOYUTA	164	110	274	53	153	68	274				274		274
		12	PASACO	54	37	91	12	54	25	91				91		91
		13	QUESADA	98	66	164	30	98	36	164		52		112		164
		14	SAN JOSÉ ACATEMPA	32	13	45	4	33	8	45		3		8	34	45
		15	SANTA CATARINA MITA	98	43	141	21	79	41	141				141		141
		16	VUPILTEPEQUE	97	47	144	19	87	38	144				144		144
		17	ZAPOTITLÁN	7	14	21	5	14	2	21				21		21
	12		PETEN	2,359	1,658	4,017	638	2,633	746	4,017	817		3,200			4,017
		1	DOLORES	127	137	264	35	191	38	264	10			254		264
		2	EL CHAL	71	25	96	18	61	17	96	10			86		96
		3	FLORES	260	154	414	47	279	88	414	9			405		414
		4	LA LIBERTAD	336	232	568	83	379	106	568	67			501		568
		5	LAS CRUCES	242	158	400	44	270	86	400	44			356		400
		6	MELCHOR DE MENCOS	146	90	236	33	157	46	236	4			232		236
		7	POPTÚN	225	178	403	57	265	81	403	121			282		403
		8	SAN ANDRÉS	92	83	175	31	110	34	175	5			170		175
		9	SAN BENITO	194	87	281	42	181	58	281	2			279		281
		10	SAN FRANCISCO	73	52	125	24	82	19	125	29			96		125
		11	SAN JOSÉ	60	35	95	12	66	17	95	23			72		95
		12	SAN LUIS	218	145	363	74	224	65	363	219			144		363
		13	SANTA ANA	61	40	101	16	63	22	101	7			94		101
		14	SAYAXCHÉ	254	242	496	122	305	69	496	267			229		496
	13		QUETZALTENANGO	3,649	2,030	5,679	926	3,578	1,175	5,679	2,440	3	3,135	101		5,679
		1	ALMOLONGA	174	56	230	28	153	49	230	228			2		230
		2	CABRICÁN	64	40	104	29	61	14	104	83			21		104
		3	CAJOLÁ	53	26	79	16	36	27	79	73			6		79
		4	CANTEL	142	92	234	75	121	38	234	221			13		234
		5	COATEPEQUE	432	238	670	81	425	164	670	5			665		670
		6	COLOMBA	209	137	346	49	223	74	346	2			344		346
		7	CONCEPCIÓN CHIQUIRICHAPA	67	29	96	25	49	22	96	87			9		96
		8	EL PALMAR	103	35	138	27	88	23	138	39			99		138
		9	FLORES COSTA CUCA	66	46	112	14	74	24	112	1			111		112
		10	GÉNOVA	148	77	225	35	146	44	225	26			199		225
		11	HUITÁN	26	19	45	11	28	6	45	37			8		45
		12	LA ESPERANZA	94	54	148	19	102	27	148	60		1	87		148
		13	OLINTEPEQUE	87	29	116	18	74	24	116	15			26	75	116
		14	PALESTINA DE LOS ALTOS	50	27	77	24	41	12	77	35			42		77
		15	QUETZALTENANGO	1,334	813	2,147	275	1,440	432	2,147	961		2	1,160	24	2,147
		16	SALCAJÁ	149	72	221	42	134	45	221	101			118	2	221
		17	SAN CARLOS SJA	124	46	170	32	89	49	170	108			6		170
		18	SAN FRANCISCO LA UNIÓN	28	26	54	18	24	12	54	45			9		54
		19	SAN JUAN OSTUNCALCO	99	47	146	41	73	32	146	120			26		146
		20	SAN MARTÍN SACATEPEQUEZ	66	41	107	31	58	18	107	92			15		107
		21	SAN MATEO	51	20	71	8	52	11	71	9			62		71
		22	SAN MIGUEL SIGÜILA	39	21	60	15	30	15	60	54			6		60
		23	SIBILLA	29	25	54	8	37	9	54	12			42		54
		24	ZUNIL	15	14	29	5	20	4	29	26			3		29
	14		QUICHÉ	3,821	2,527	6,448	1,237	3,902	1,309	6,448	5,609	1	831	7		6,448
		1	CANILLÁ	59	37	96	14	52	30	96	25			71		96
		2	CHAJUL	195	159	354	104	166	84	354	320			34		354
		3	CHICAMÁN	139	95	234	32	140	62	234	170			64		234




DIRECCIÓN DE PROCESOS
 SEGUIMIENTO TEMÁTICO INSTITUCIONAL 2023
 DOCUMENTOS PERSONALES DE IDENTIFICACION POR RENOVACIÓN EMITIDOS
 MES REPORTADO: FEBRERO

P	D	M	Departamento / municipio	Sexo					Población beneficiada							
				Mujeres	Hombres	Total	Juventud	Adultos	Tercera Edad	Total	Maya	Xinca	Garifuna	Mestizos /Ladinos	No indican	Total
							18 a 30 años	31 a 60 años	61 años en adelante							
	4		CHICHÉ	171	116	287	60	168	59	287	276			11	287	
	5		CHICHICASTENANGO	391	218	609	113	414	82	609	596			13	609	
	6		CHINIQUE	44	26	70	16	34	20	70	58			12	70	
	7		CUNÉN	75	61	136	30	75	31	136	112			24	136	
	8		IXCÁN	610	426	1,036	167	707	162	1,036	868			168	1,036	
	9		JOYABAJ	201	140	341	82	194	65	341	294	1		46	341	
	10		NEBAJ	215	133	348	92	180	76	348	313			35	348	
	11		PACHALUM	92	46	138	23	78	37	138	81			57	138	
	12		PATZITÉ	100	60	160	27	100	33	160	158			2	160	
	13		SACAPULAS	212	129	341	59	216	66	341	315			26	341	
	14		SAN ANDRÉS SAJCABAJÁ	103	67	170	27	101	42	170	137			28	170	
	15		SAN ANTONIO ILATENANGO	80	52	132	35	81	16	132	130			2	132	
	16		SAN BARTOLOMÉ JOCOTENANGO	49	46	95	20	53	22	95	93			2	95	
	17		SAN JUAN COTZAL	121	63	184	25	109	50	184	178			6	184	
	18		SAN PEDRO JOCOPILAS	110	55	165	34	89	42	165	152			13	165	
	19		SANTA CRUZ DEL QUICHÉ	378	212	590	86	392	112	590	481			109	590	
	20		USPANTÁN	443	284	727	119	421	187	727	645			82	727	
	21		ZACUALPA	133	102	235	72	132	31	235	207			26	235	
15			RETALHULEU	1,447	696	2,143	310	1,381	452	2,143	87			2,056	2,143	
	1		CHAMPERICO	142	67	209	23	135	51	209	5			204	209	
	2		EL ASINTAL	151	78	229	26	140	63	229	66			163	229	
	3		NUEVO SAN CARLOS	176	74	250	49	157	44	250				250	250	
	4		RETALHULEU	488	222	710	103	469	138	710	3			707	710	
	5		SAN ANDRÉS VILLA SECA	102	40	142	21	94	27	142	10			132	142	
	6		SAN FELIPE	97	54	151	22	103	26	151	1			150	151	
	7		SAN MARTÍN ZAPOTITLÁN	65	49	114	21	75	18	114	1			113	114	
	8		SAN SEBASTIÁN	190	85	275	29	175	71	275				275	275	
	9		SANTA CRUZ MULLÚA	36	27	63	16	33	14	63	1			62	63	
16			SACATEPÉQUEZ	2,108	1,152	3,260	408	2,133	719	3,260	874			2,343	43	3,260
	1		ALOTENANGO	151	100	251	54	151	46	251				251	251	
	2		ANTIGUA GUATEMALA	391	186	577	56	384	137	577	21			552	4	577
	3		CIUDAD VIEJA	201	104	305	22	202	81	305	1			301	3	305
	4		JOCOTENANGO	118	69	187	12	128	47	187	1			186	187	
	5		MAGDALENA MILPAS ALTAS	54	43	97	14	58	25	97	2			95	97	
	6		PASTORES	57	35	92	11	62	19	92	3			89	92	
	7		SAN ANTONIO AGUAS CALIENTES	76	32	108	11	71	26	108	75			33	108	
	8		SAN BARTOLOMÉ MILPAS ALTAS	56	34	90	12	58	20	90	2			88	90	
	9		SAN LUCAS SACATEPÉQUEZ	246	130	376	60	237	79	376	2			365	9	376
	10		SAN MIGUEL DUEÑAS	75	35	110	20	76	14	110	1			105	4	110
	11		SANTA CATARINA BARAHONA	46	25	71	8	53	10	71	52			19	71	
	12		SANTA LUCÍA MILPAS ALTAS	137	46	183	20	129	34	183	4			179	183	
	13		SANTA MARÍA DE JESÚS	154	117	271	29	180	62	271	245			26	271	
	14		SANTIAGO SACATEPÉQUEZ	151	68	219	32	136	51	219	190			29	219	
	15		SANTO DOMINGO XENACÓJ	78	64	142	16	97	29	142	117			7	18	142
	16		SUMPANGO	117	64	181	31	111	39	181	158			18	5	181
17			SAN MARCOS	4,306	2,621	6,927	1,175	4,282	1,470	6,927	936			5,983	8	6,927
	1		AYUTLA	142	109	251	42	175	34	251				251	251	
	2		CATARINA	230	133	363	53	235	75	363	4			359	363	
	3		COMITANCILLO	90	50	140	33	84	23	140	135			5	140	
	4		CONCEPCIÓN TUTUAPÁ	180	112	292	60	183	49	292	262			30	292	
	5		EL QUETZAL	65	69	134	25	85	24	134				134	134	
	6		EL RODEO	42	33	75	14	54	7	75				75	75	
	7		EL TUMBADOR	111	61	172	31	100	41	172				169	3	172
	8		ESQUIPULAS PALO GORDO	68	36	104	16	64	24	104	1			103	104	
	9		IXCHIGUÁN	52	38	90	22	50	18	90	73			17	90	
	10		LA BLANCA	117	65	182	28	128	26	182				182	182	
	11		LA REFORMA	104	72	176	22	110	44	176				176	176	
	12		MALACATÁN	627	330	957	132	581	244	957	13			944	957	
	13		NUEVO PROGRESO	137	96	233	29	137	67	233				233	233	
	14		OCÓS	92	47	139	19	95	25	139				139	139	
	15		PAJAPITA	307	225	532	139	282	111	532				529	3	532
	16		RÍO BLANCO	10	11	21	6	10	5	21	4			17	21	
	17		SAN ANTONIO SACATEPÉQUEZ	45	29	74	18	39	17	74				74	74	
	18		SAN CRISTÓBAL CUCHO	42	29	71	15	43	13	71				71	71	
	19		SAN JOSÉ OJETENAM	54	43	97	16	50	31	97				97	97	
	20		SAN LORENZO	67	46	113	23	63	27	113	56			57	113	
	21		SAN MARCOS	341	186	527	81	332	114	527	16			511	527	
	22		SAN MIGUEL IXTAHUACÁN	144	75	219	34	150	35	219	212			7	219	
	23		SAN PABLO	175	102	277	43	182	52	277	19			258	277	
	24		SAN PEDRO SACATEPÉQUEZ	376	200	576	64	344	168	576	4			570	2	576
	25		SAN RAFAEL PIE DE LA CUESTA	151	87	238	22	170	46	238				238	238	
	26		SIBINAL	41	26	67	16	41	10	67	14			53	67	
	27		SIPACAPA	47	21	68	16	36	16	68	47			21	68	

DIRECCIÓN DE PROCESOS
SEGUIMIENTO TEMÁTICO INSTITUCIONAL 2023
DOCUMENTOS PERSONALES DE IDENTIFICACION POR RENOVACIÓN EMITIDOS
MES REPORTADO: FEBRERO


P	D	M	Departamento / municipio	Población beneficiada					Pueblo							
				Sexo		Total	Juventud	Adultos	Tercera Edad	Total	Maya	Xinca	Garífuna	Mestizos /Ladinos	No indican	Total
				Mujeres	Hombres		18 a 30 años	31 a 60 años	61 años en adelante							
	28		TACANÁ	228	171	399	67	255	77	399				399		399
	29		TAJUMULCO	56	24	80	27	46	7	80	67			13		80
	30		TEJUTLA	165	95	260	62	158	40	260	9			251		260
18			SANTA ROSA	1,494	928	2,422	342	1,465	615	2,422	17	84		2,250	71	2,422
	1		BARBERENA	403	210	613	60	397	156	613	2			611		613
	2		CASILLAS	47	31	78	18	35	25	78	2	25		51		78
	3		CHIQUIMULILLA	197	100	297	39	174	84	297				297		297
	4		CUILAPA	141	89	230	32	140	58	230	1	2		227		230
	5		GUAZACAPÁN	82	44	126	21	80	25	126	2	1		123		126
	6		NUEVA SANTA ROSA	95	72	167	39	99	29	167	7	44		116		167
	7		ORATORIO	51	44	95	14	62	19	95				95		95
	8		PUEBLO NUEVO VIÑAS	131	80	211	26	127	58	211				211		211
	9		SAN JUAN TEJUACO	13	27	40	8	17	15	40		1		39		40
	10		SAN RAFAEL LAS FLORES	37	39	76	17	49	10	76	2	10		37	27	76
	11		SANTA CRUZ NARANJO	39	31	70	12	42	16	70	1			69		70
	12		SANTA MARÍA IXHUATÁN	58	39	97	23	46	28	97				97		97
	13		SANTA ROSA DE LIMA	71	34	105	17	55	33	105		1		60	44	105
	14		TAXISCO	129	88	217	16	142	59	217				217		217
19			SOLOLÁ	1,314	824	2,138	456	1,237	445	2,138	1,967			169	2	2,138
	1		CONCEPCIÓN	22	11	33	10	12	11	33	32			1		33
	2		NAHUALÁ	142	87	229	68	121	40	229	229					229
	3		PANAJACHEL	88	42	130	20	80	30	130	89			41		130
	4		SAN ANDRÉS SEMETABAJ	62	32	94	15	60	19	94	92			2		94
	5		SAN ANTONIO PALOPO	18	12	30	9	17	4	30	28			2		30
	6		SAN JOSÉ CHACAYÁ	21	14	35	11	20	4	35	33			2		35
	7		SAN JUAN LA LAGUNA	22	16	38	9	28	1	38	38					38
	8		SAN LUCAS TOLIMÁN	106	71	177	35	106	36	177	160			17		177
	9		SAN MARCOS LA LAGUNA	13	14	27	2	21	4	27	25			1	1	27
	10		SAN PABLO LA LAGUNA	33	31	64	8	46	10	64	64					64
	11		SAN PEDRO LA LAGUNA	54	56	110	13	51	46	110	105			4	1	110
	12		SANTA CATARINA IXTAAHUACÁN	86	60	146	36	80	30	146	146					146
	13		SANTA CATARINA PALOPO	13	14	27	6	18	3	27	27					27
	14		SANTA CLARA LA LAGUNA	52	33	85	17	49	19	85	83			2		85
	15		SANTA CRUZ LA LAGUNA	3	5	8	3	5		8	8					8
	16		SANTA LUCÍA UTATLÁN	75	35	110	25	61	24	110	102			8		110
	17		SANTA MARÍA VISITACIÓN	22	14	36	12	11	13	36	34			2		36
	18		SANTIAGO ATITLÁN	216	170	386	55	241	90	386	380			6		386
	19		SOLOLÁ	266	107	373	102	210	61	373	292			81		373
20			SUCHITEPÉQUEZ	2,513	1,277	3,790	615	2,332	843	3,790	1,194			2,550	46	3,790
	1		CHICACAO	244	138	382	53	219	110	382	281			82	19	382
	2		CUYOTENANGO	137	66	203	34	126	43	203				203		203
	3		MAZATENANGO	265	113	378	64	236	78	378	6			372		378
	4		PATULUL	151	79	230	43	142	45	230	27			203		230
	5		PUEBLO NUEVO	49	16	65	12	44	9	65	21			44		65
	6		RÍO BRAVO	104	56	160	23	104	33	160	1			159		160
	7		SAMAYAC	185	84	269	23	178	68	269	217			52		269
	8		SAN ANTONIO SUCHITEPÉQUEZ	165	65	230	50	123	57	230	98			132		230
	9		SAN BERNARDINO	71	23	94	17	57	20	94	68			26		94
	10		SAN FRANCISCO ZAPOTITLÁN	160	101	261	48	160	53	261	75			186		261
	11		SAN GABRIEL	85	34	119	9	75	35	119	42			77		119
	12		SAN JOSÉ EL ÍDOLO	33	20	53	6	33	14	53	10			43		53
	13		SAN JOSÉ LA MÁQUINA	157	89	246	28	154	64	246				246		246
	14		SAN JUAN BAUTISTA	57	24	81	21	48	12	81	1			80		81
	15		SAN LORENZO	54	24	78	13	44	21	78	2			50	26	78
	16		SAN MIGUEL PANAN	78	32	110	20	77	13	110	11			99		110
	17		SAN PABLO JOCOPILAS	98	79	177	39	108	30	177	120			56	1	177
	18		SANTA BÁRBARA	124	55	179	27	128	24	179	1			178		179
	19		SANTO DOMINGO SUCHITEPÉQUEZ	97	51	148	26	73	49	148	1			147		148
	20		SANTO TOMÁS LA UNIÓN	124	83	207	37	126	44	207	167			40		207
	21		ZUNILTO	75	45	120	22	77	21	120	45			75		120
21			TOTONICAPÁN	1,614	822	2,436	470	1,403	563	2,436	2,373			62	1	2,436
	1		MOMOSTENANGO	367	126	493	82	301	110	493	487			6		493
	2		SAN ANDRÉS XECUL	89	44	133	36	77	20	133	131			2		133
	3		SAN BARTOLO AGUAS CALIENTES	67	43	110	20	59	31	110	108			2		110
	4		SAN CRISTÓBAL TONICAPÁN	170	86	256	51	151	54	256	238			18		256
	5		SAN FRANCISCO EL ALTO	345	158	503	75	276	152	503	497			6		503
	6		SANTA LUCÍA LA REFORMA	72	36	108	25	55	28	108	107			1		108
	7		SANTA MARÍA CHIQUIMULA	180	100	280	45	173	62	280	280					280
	8		TOTONICAPÁN	324	229	553	136	311	106	553	525			27	1	553
22			ZACAPA	1,448	856	2,304	445	1,472	387	2,304	2			2,301	1	2,304
	1		CABAÑAS	36	39	75	18	42	15	75				75		75
	2		ESTANZUELA	61	28	89	9	65	15	89				89		89
	3		GUALÁN	203	120	323	71	190	62	323				323		323
	4		HUIITÉ	17	17	34	4	24	6	34				34		34
	5		LA UNIÓN	108	67	175	49	104	22	175				175		175
	6		RÍO HONDO	66	39	105	15	71	19	105				105		105
	7		SAN DIEGO	34	27	61	19	32	10	61				61		61


Ing. Victor Manuel González Pérez
 Director de Procesos
 Dirección de Procesos
 Sede del RENAP Guatemala, Guatemala

DIRECCIÓN DE PROCESOS
 SEGUIMIENTO TEMÁTICO INSTITUCIONAL 2023
 DOCUMENTOS PERSONALES DE IDENTIFICACIÓN POR REPOSICIÓN VIA ELECTRONICA, EMITIDOS
 MES REPORTADO: FEBRERO

Población beneficiada


P	D	M	Pais / Departamento / municipio	Sexo		Edad				Pueblo						
				Mujeres	Hombres	Total	Juventud	Adultos	Tercera Edad	Total	Maya	Xinca	Garifuna	Mestizos/Ladinos	Otro	Total
							18 - 30 años	31 a 60 años	61 años en adelante							
1	1	1	Total general	2,503	4,947	7,450	4,379	2,530	541	7,450	1,373	7	2	4,423	1,645	7,450
1			GUATEMALA	2,503	4,947	7,450	4,379	2,530	541	7,450	1,373	7	2	4,423	1,645	7,450
	1		GUATEMALA	2,503	4,947	7,450	4,379	2,530	541	7,450	1,373	7	2	4,423	1,645	7,450
		1	GUATEMALA	2,503	4,947	7,450	4,379	2,530	541	7,450	1,373	7	2	4,423	1,645	7,450



RENAP
 Ing. Victor Manuel González Pérez
 Director de Procesos
 Dirección de Procesos
 Sede del RENAP, Guatemala, Guatemala

**DIRECCIÓN DE PROCESOS
INFORME DE SEGUIMIENTO TEMÁTICO INSTITUCIONAL 2023
MES REPORTADO: FEBRERO**

Producto: Documentos Personales de Identificación (DPI), emitidos.

No.	Meta	Unidad de medida	Meta			Sexo			Edad				Población beneficiada					
			Meta inicial	Meta vigente	Meta ejecutada	Mujeres	Hombres	Total	Juventud	Adultos	Tercera Edad	Total	Maya	Xinca	Garífuna	Mestizos/Ladinos	Otro	Total
									18 - 30 años	31 - 60 años	61 años en adelante							
4.1	Documentos Personales de Identificación (DPI), emitidos.	Documento	2,643,864	2,643,864	204,285	109,779	94,506	204,285	74,847	100,386	29,052	204,285	65,193	894	115	130,974	7,109	204,285
4.1.1	Primer Documento Personal de Identificación, emitido.	Documento			35,266	17,480	17,786	35,266	30,991	3,591	684	35,266	12,626	215	45	21,440	940	35,266
4.1.2	Reposición del Documento Personal de Identificación, emitido.	Documento			41,009	15,537	25,472	41,009	19,058	18,299	3,652	41,009	10,849	170	35	28,770	1,185	41,009
4.1.2	Renovación del Documento Personal de Identificación, emitido.	Documento			120,560	74,259	46,301	120,560	20,419	75,966	24,175	120,560	40,345	502	33	76,341	3,339	120,560
4.1.2	Reposición electrónica del Documento Personal de Identificación, emitido.	Documento			7,450	2,503	4,947	7,450	4,379	2,530	541	7,450	1,373	7	2	4,423	1,645	7,450
Objetivos:		OPTIMIZACIÓN DE LA EMISIÓN DEL DOCUMENTO PERSONAL DE IDENTIFICACIÓN –DPI-																
Resultados alcanzados		1	En el mes de enero se ejecutó el 7.73% con relación a la meta de 2,643,864 Documentos Personales de Identificación emitidos para el período 2023.															
		2																
Obstáculos encontrados		1																
		2																
Observaciones																		




 Ing. Víctor Manuel González Pérez
 Director de Procesos
 Dirección de Procesos
 del RENAP, Guatemala, Guatemala

Guatemala, 11 de abril de 2023

Licenciada
Mónica René Recinos Casanova
Director de Gestión y Control Interno en Funciones
Registro Nacional de las Personas
Presente

Registro Nacional de las Personas



Estimada Licenciada Recinos:

En atención al MEMORÁNDUM DGCI-SPFI-DPP-001-2023 y al MEMORÁNDUM DGCI-SPFI-DPP-016-2023, en referencia al Acuerdo de Directorio número 71-2022, que aprueba el Plan Operativo Anual para ejercicio fiscal 2023, el cual contiene las metas físicas institucionales a ejecutarse en el presente año, por lo que se traslada Calendarización para el registro en SIGES de informes de metas físicas institucionales, así como entrega de la ejecución mensual a la Dirección de Gestión y Control Interno, a continuación me permito trasladar informe correspondiente al mes de marzo del año 2023, de lo siguiente:

- Comprobante número cinco (5) de ejecución de Metas de Productos y Subproductos Identificación de la Población guatemalteca;
- Informe de seguimiento Temático Institucional 2023 y
- Seguimiento Temático Institucional 2023

Sin otro particular me suscribo de usted.

Atentamente,



RENAP
Registro Nacional de las Personas
Licda. Mariana Izabel Veliz Marroquín
Gestor Administrativo
Dirección de Procesos
Sede del RENAP, Guatemala, Guatemala



Vo.Bo.
RENAP
Registro Nacional de las Personas
Ing. Víctor Manuel González Pérez
Director de Procesos
Dirección de Procesos
Sede del RENAP Guatemala, Guatemala

VMGP/iv
Adjunto cuadros correspondientes del mes de marzo del año 2023
C.C. Archivo

Página 1 de 2

Clasificación DPI por Fecha de Aprobación

El estatus que se toma como fecha de aprobación es el "A4- DPI APROBADO"

CLASIFICACION	CANTIDAD
PRIMERA VEZ	40,349
RENOVACION	136,066
REPOSICION	51,975
REPOSICION APP	5,804
TOTAL	234,194

RESUMEN POR FECHA

FECHA	CANTIDAD
01/03/2023	2,177
02/03/2023	6,441
03/03/2023	9,272
04/03/2023	1
06/03/2023	7,294
07/03/2023	10,768
08/03/2023	10,172
09/03/2023	10,087
10/03/2023	10,727
13/03/2023	9,165
14/03/2023	9,465
15/03/2023	10,649
16/03/2023	10,443
17/03/2023	9,601
20/03/2023	9,428
21/03/2023	9,672
22/03/2023	11,512
23/03/2023	10,860
24/03/2023	13,671
25/03/2023	15,955
27/03/2023	5,208
28/03/2023	5,134
29/03/2023	8,277
30/03/2023	9,847
31/03/2023	18,368
TOTAL	234,194

SISTEMA DE GESTION SIGES	Comprobante de Ejecución de Metas de Productos y Subproductos	PAGINA : 1 DE 1 FECHA : 10/04/2023 HORA : 16:01.49 REPORTE: R00817586.rpt
---------------------------------	--	--

CÓDIGO 11140066-0-17902	DENOMINACIÓN ENTIDAD - UNIDAD EJECUTORA - CENTRO DE COSTO Identificación de la Población guatemalteca	Fecha de Imputación <table border="1"> <tr> <td>10</td> <td>04</td> <td>2023</td> </tr> <tr> <td>Día</td> <td>Mes</td> <td>Año</td> </tr> </table>			10	04	2023	Día	Mes	Año
10	04	2023								
Día	Mes	Año								
Clase de registro	EJE	Original No.	<input type="text" value="0"/>	Cuatrimestre	<input type="text" value="1"/>					
Clase modificación	<input type="text" value="NOR"/> <input checked="" type="text" value="X"/>	<input type="text" value="RTO"/> <input type="text"/>	Comprobante No.	<input type="text" value="5"/>	Mes <input type="text" value="Marzo"/>					

PG-SPG-PY-ACT-OB	R-P-SP Subprod.	Descripción de Producto y Subproducto	Cantidad / Valor	Unidad de Medida
12-0-0-1-0	002-001	Documentos Personales de Identificación (DPI), emitidos	234,194.00	Documento
12-0-0-1-0	002-001-0001	Documentos Personales de Identificación (DPI), emitidos	234,194.00	Documento

Observaciones: EJECUCION DE META FISICA CORRESPONDIENTE AL MES DE MARZO 2023 SEGUN OFICIO DP-508-2023

Dispongase la emisión y el registro de esta operación:

APROBADO



Msc. Glenda Patricia Chamalé Gómez
 Supervisor de Centro de Costos
 Dirección de Procesos
 Sede del RENAP Guatemala, Guatemala
FIRMA O SELLO



Ing. Víctor Manuel González Pérez
 Director de Procesos
 Dirección de Procesos
 Sede del RENAP Guatemala, Guatemala
FIRMA O SELLO

DIRECCIÓN DE PROCESOS
SEGUIMIENTO TEMÁTICO INSTITUCIONAL 2023
PRIMER DOCUMENTO PERSONAL DE IDENTIFICACION EMITIDO
MES REPORTADO: MARZO

P	D	M	Departamento / municipio	Sexo			Población beneficiada				Pueblo					
				Mujeres	Hombres	Total	Juventud 18 a 30 años	Adultos 31 a 60 años	Tercera Edad 61 años en adelante	Total	Maya	Xinca	Garífuna	Mestizos/Ladinos	No indican	Total
1	1	1	Total general	20,077	20,272	40,349	35,364	4,090	895	40,349	14,030	203	40	24,930	1,146	40,349
1			ESPAÑA	3	7	10	3	7		10				9	1	10
	1		MADRID	3	7	10	3	7		10				9	1	10
		1	MADRID	3	7	10	3	7		10				9	1	10
2			ESTADOS UNIDOS DE AMÉRICA	1,651	3,720	5,371	2,709	2,421	241	5,371	1,552	2	3	3,784	30	5,371
	1		ARIZONA	29	71	100	68	27	5	100	22			78		100
		1	PHOENIX	29	71	100	68	27	5	100	22			78		100
	2		CALIFORNIA	407	770	1,177	463	608	106	1,177	265		1	911		1,177
		1	LOS ANGELES	268	500	768	303	384	81	768	185		1	582		768
		2	SAN BERNARDINO	72	157	229	109	107	13	229	56			173		229
		3	SAN FRANCISCO	67	113	180	51	117	12	180	24			156		180
	3		CAROLINA DEL NORTE	113	274	387	197	183	7	387	133	1	2	251		387
		1	RALEIGH	113	274	387	197	183	7	387	133	1	2	251		387
	4		COLORADO	24	67	91	50	40	1	91	10			81		91
		1	DENVER	24	67	91	50	40	1	91	10			81		91
	5		FLORIDA	171	551	722	402	295	25	722	351			343	28	722
		1	MIAMI	66	237	303	179	107	17	303	172			105	26	303
		2	PALM BEACH	105	314	419	223	188	8	419	179			238	2	419
	6		GEORGIA	135	255	390	237	144	9	390	175			213	2	390
		1	ATLANTA	135	255	390	237	144	9	390	175			213	2	390
	7		ILLINOIS	89	216	305	204	92	9	305	119			186		305
		1	CHICAGO	89	216	305	204	92	9	305	119			186		305
	8		MARYLAND	162	439	601	387	204	10	601	103	1		497		601
		1	SILVER SPRING	162	439	601	387	204	10	601	103	1		497		601
	9		NEW YORK	111	239	350	127	211	12	350	10			340		350
		1	NEW YORK	2	1	3			3	3				3		3
		2	RIVERHEAD	109	238	347	127	211	9	347	10			337		347
	10		PENNSYLVANIA	140	260	400	227	165	8	400	109			291		400
		1	PHILADELPHIA	140	260	400	227	165	8	400	109			291		400
	11		RHODE ISLAND	83	171	254	45	181	28	254	31			223		254
		1	PROVIDENCE	83	171	254	45	181	28	254	31			223		254
	12		TEXAS	137	329	466	258	190	18	466	171			295		466
		1	DALLAS	58	124	182	77	95	10	182	43			139		182
		2	HOUSTON	79	205	284	181	95	8	284	128			156		284
	13		WASHINGTON	50	78	128	44	81	3	128	53			75		128
		1	SEATTLE	50	78	128	44	81	3	128	53			75		128
3			FRANCIA	1	1	1	1			1				1		1
	1		PARIS	1	1	1	1			1				1		1
		1	PARIS	1	1	1	1			1				1		1
4			GUATEMALA	18,423	16,544	34,967	32,651	1,662	654	34,967	12,478	201	37	21,136	1,115	34,967
	1		ALTA VERAPAZ	1,679	1,246	2,925	2,867	29	29	2,925	2,683			242		2,925
		1	CAHABÓN	95	73	168	165	1	2	168	164			4		168
		2	CHAHAL	53	37	90	88	2		90	87			3		90
		3	CHISEC	125	81	206	205	1		206	196			10		206
		4	COBÁN	222	156	378	373	5		378	286			92		378
		5	FRAY BARTOLOMÉ DE LAS CASAS	108	70	178	175	1	2	178	168			10		178
		6	LANQUÍN	59	45	104	103		1	104	104					104
		7	PANZÓS	125	75	200	193	2	5	200	200					200
		8	RAXRUHÁ	57	37	94	91	2	1	94	80			14		94
		9	SAN CRISTÓBAL VERAPAZ	82	97	179	178	1		179	154			25		179
		10	SAN JUAN CHAMELCO	123	98	221	220	1		221	193			28		221
		11	SAN PEDRO CARCHÁ	201	175	376	366	2	8	376	365			11		376
		12	SANTA CATALINA LA TINTA	90	66	156	153	2	1	156	150			6		156
		13	SANTA CRUZ VERAPAZ	56	41	97	96	1		97	83			14		97
		14	SENAHÚ	107	63	170	160	5	5	170	164			6		170
		15	TACTIC	66	47	113	109	3	1	113	98			15		113
		16	TAMAHÚ	32	18	50	48		2	50	50					50
		17	TUCURÚ	78	67	145	144	1		145	141			4		145
		2	BAJA VERAPAZ	322	248	570	555	9	6	570	309			240	21	570
		1	CUBULCO	50	50	100	98	2		100	73			27		100
		2	EL CHOL	11	12	23	21	1	1	23	23			23		23
		3	GRANADOS	13	10	23	22	1		23	23			23		23
		4	PURULHÁ	90	63	153	151	1	1	153	144			9		153
		5	RABINAL	47	24	71	70	1		71	55			16		71
		6	SALAMÁ	69	52	121	117	1	3	121	13			108		121
		7	SAN JERÓNIMO	17	19	36	36			36	4			32		36
		8	SAN MIGUEL CHICAJ	25	18	43	40	2	1	43	20			2	21	43
3			CHIMALTENANGO	789	689	1,478	1,447	22	9	1,478	805			246	427	1,478
		1	ACATENANGO	18	11	29	28	1		29	4			8	21	29
		2	CHIMALTENANGO	130	128	258	252	3	3	258	246			9	245	258
		3	COMALAPA	53	47	100	98	2		100	96			4		100
		4	EL TEJAR	35	35	70	67	3		70	13			49	8	70
		5	PARRAMOS	34	27	61	61			61	21			40		61
		6	PATZICÁ	41	46	87	84	2	1	87	78			9		87
		7	PATZÚN	76	41	117	113	2	2	117	108			9		117
		8	POCHUTÁ	11	7	18	17	1		18	18			18		18
		9	SAN ANDRÉS ITZAPA	23	24	47	47			47	38			9		47
		10	SAN JOSÉ POAQUIL	42	42	84	83	1		84	81			3		84
		11	SAN MARTÍN JILOTEPEQUE	78	71	149	142	5	2	149	149				149	149
		12	SANTA APOLONIA	45	26	71	70	1		71	67			4		71
		13	SANTA CRUZ BALANYÁ	15	20	35	35			35	33			2		35
		14	TECPÁN GUATEMALA	108	90	198	198			198	187			9	2	198
		15	YEPOCAPA	47	45	92	92			92	65			25	2	92
		16	ZARAGOZA	33	29	62	60	1	1	62	14			48		62
4			CHIQUMULA	511	455	966	871	58	37	966	7		1	958		966
		1	CAMOTÁN	99	84	183	165	10	8	183	7			176		183
		2	CHIQUMULA	130	118	248	222	13	13	248			1	247		248
		3	CONCEPCIÓN LAS MINAS	16	11	27	13	13	1	27				27		27



DIRECCIÓN DE PROCESOS
 SEGUIMIENTO TEMÁTICO INSTITUCIONAL 2023
 PRIMER DOCUMENTO PERSONAL DE IDENTIFICACION EMITIDO
 MES REPORTADO: MARZO

P	D	M	Departamento / municipio	Sexo				Población beneficiada								
				Mujeres	Hombres	Total	Juventud	Adultos	Tercera Edad	Total	Maya	Xinca	Garifuna	Mestizos /Ladinos	No indican	Total
							18 a 30 años	31 a 60 años	61 años en adelante							
		4	ESQUIPULAS	64	48	112	101	8	3	112				112	112	
		5	IPALA	24	21	45	40	1	4	45				45	45	
		6	JOCOTÁN	71	64	135	128	3	4	135			135	135	135	
		7	OLOPA	26	26	52	49	2	1	52			52	52	52	
		8	QUEZALTEPEQUE	25	24	49	45	3	1	49			49	49	49	
		9	SAN JACINTO	16	13	29	26	2	1	29			29	29	29	
		10	SAN JOSÉ LA ARADA	5	12	17	16	1		17			17	17	17	
		11	SAN JUAN ERMITA	35	34	69	66	2	1	69			69	69	69	
	5		EL PROGRESO	183	197	380	356	17	7	380	4		375	1	380	
		1	EL JICARO	6	5	11	11			11			11		11	
		2	GUASTOYA	25	39	64	60	4		64	1		63		64	
		3	MORAZÁN	22	15	37	35	1	1	37			37		37	
		4	SAN AGUSTIN ACASAGUASTLÁN	44	49	93	90	2	1	93			93		93	
		5	SAN ANTONIO LA PAZ	22	18	40	40			40			39	1	40	
		6	SAN CRISTÓBAL ACASAGUASTLÁN	1	4	5	5			5			5		5	
		7	SANARATE	51	50	101	88	8	5	101	3		98		101	
		8	SANSARE	12	17	29	27	2		29			29		29	
	6		ESCUINTLA	887	862	1,749	1,652	70	27	1,749	33		1,706	10	1,749	
		1	ESCUINTLA	134	158	292	274	15	3	292	1		282	9	292	
		2	GUANAGAZAPA	32	16	48	46	2		48	2		46		48	
		3	IZTAPA	36	43	79	76	3		79	1		78		79	
		4	LA DEMOCRACIA	30	35	65	64		1	65			65		65	
		5	LA GOMERA	53	40	93	88	2	3	93			92	1	93	
		6	MASAGUA	66	71	137	132	4	1	137	1		136		137	
		7	NUEVA CONCEPCIÓN	86	77	163	149	11	3	163			163		163	
		8	PALÍN	57	69	126	117	9	4	126	23		103		126	
		9	SAN JOSÉ	92	75	167	163	4		167	5		162		167	
		10	SAN VICENTE PACAYA	20	22	42	39	3		42			42		42	
		11	SANTA LUCÍA COTZUMALGUAPA	123	105	228	216	7	5	228			228		228	
		12	SIPACATE	29	28	57	54	1	2	57			57		57	
		13	SIQUINALÁ	62	55	117	112	4	1	117			117		117	
		14	TIQUISTATE	67	68	135	122	9	4	135			135		135	
	7		GUATEMALA	3,385	3,524	6,909	6,269	462	178	6,909	624	23	5,831	431	6,909	
		1	AMATITLÁN	139	151	290	278	10	2	290			282		290	
		2	CHINAUTLA	114	112	226	217	6	3	226	9		214	2	226	
		3	CHUARRANCHO	24	30	54	52	2		54	44		10		54	
		4	FRAJANES	80	70	150	141	5	4	150	6		144		150	
		5	GUATEMALA	1,723	1,827	3,550	3,063	352	135	3,550	139		3,273	129	3,550	
		6	MIXCO	136	120	256	249	6	1	256	3		251		256	
		7	PALENCIA	53	54	107	100	7		107			107		107	
		8	PETAPA	116	110	226	214	9	3	226	2		224		226	
		9	SAN JOSÉ DEL GOLFO	22	25	47	41	6		47	1		46		47	
		10	SAN JOSÉ PINULA	128	129	257	248	7	2	257	2		249	6	257	
		11	SAN JUAN SACATEPÉQUEZ	141	134	275	263	9	3	275	241		34		275	
		12	SAN PEDRO AYAMPUC	20	44	64	62	2		64	12		43	9	64	
		13	SAN PEDRO SACATEPÉQUEZ	71	100	171	168	3		171	141		30		171	
		14	SAN RAYMUNDO	95	106	201	192	7	2	201			25	176	201	
		15	SANTA CATARINA PINULA	65	61	126	120	3	3	126	1		125		126	
		16	VILLA CANALES	133	128	261	252	4	5	261			258		261	
		17	VILLA NUEVA	325	323	648	609	24	15	648	23		623	2	648	
	8		HUEHUETENANGO	1,479	1,201	2,680	2,477	149	54	2,680	1,751	1	927	1	2,680	
		1	AGUACATÁN	37	37	74	69	5		74	64		10		74	
		2	BARILLAS	147	131	278	257	12	9	278	253		25		278	
		3	CHIANTLA	103	77	180	170	9	1	180	6		174		180	
		4	COLOTENANGO	30	28	58	55	2	1	58	57		1		58	
		5	CONCEPCIÓN HUISTA	28	18	46	44	1	1	46	44		2		46	
		6	CUILCO	75	53	128	114	14		128	16		112		128	
		7	HUEHUETENANGO	129	141	270	255	11	4	270	35		233	1	270	
		8	JACALTENANGO	49	38	87	78	10	4	87	79		8		87	
		9	LA DEMOCRACIA	75	54	129	118	6	5	129	50		79		129	
		10	LA LIBERTAD	29	21	50	47	2	1	50	8		42		50	
		11	MALACATANCITO	26	20	46	44	2		46	7		39		46	
		12	NENTÓN	69	59	128	119	7	2	128	89		39		128	
		13	PETATÁN	15	7	22	22			22	21		1		22	
		14	SAN ANTONIO HUISTA	20	27	47	42	2	3	47	10		37		47	
		15	SAN GASPAR IXCHIL	13	13	26	24	2		26	26		26		26	
		16	SAN ILDEFONSO IXTAHUACÁN	72	43	115	109	5	1	115	106		9		115	
		17	SAN JUAN ATITÁN	14	10	24	24			24	24		24		24	
		18	SAN JUAN IXCOY	32	25	57	51	4	2	57	41		16		57	
		19	SAN MATEO IXTATÁN	60	45	105	95	4	6	105	104		1		105	
		20	SAN MIGUEL ACATÁN	47	42	89	77	10	2	89	89		89		89	
		21	SAN PEDRO NECTA	60	34	94	91	2	1	94	85		9		94	
		22	SAN RAFAEL LA INDEPENDENCIA	13	13	26	22	4		26	26		26		26	
		23	SAN RAFAEL PÉTZAL	10	9	19	19			19	19		19		19	
		24	SAN SEBASTIÁN COATÁN	22	15	37	32	4	1	37	37		37		37	
		25	SAN SEBASTIÁN HUEHUETENANGO	44	30	74	72	2		74	70		4		74	
		26	SANTA ANA HUISTA	19	19	38	32	6		38	12		26		38	
		27	SANTA BÁRBARA	46	28	74	70	2	2	74	74		74		74	
		28	SANTA EULALIA	64	50	114	109	3	2	114	113		1		114	
		29	SANTIAGO CHIMALTENANGO	10	12	22	21	1		22	22		22		22	
		30	SOLOMA	58	34	92	86	5	1	92	90		2		92	

DIRECCIÓN DE PROCESOS
SEGUIMIENTO TEMÁTICO INSTITUCIONAL 2023
PRIMER DOCUMENTO PERSONAL DE IDENTIFICACION EMITIDO
MES REPORTADO: MARZO

P	D	M	Departamento / municipio	Sexo					Población beneficiada							
				Mujeres	Hombres	Total	Juventud	Adultos	Tercera	Total	Maya	Xinca	Garifuna	Mestizos /Ladinos	No indican	Total
							18 a 30 años	31 a 60 años	Edad 61 años en adelante							
		31	TECTITÁN	18	16	34	31	2	1	34	14			20		34
		32	TODOS SANTOS CUCHUMATÁN	29	41	70	59	9	2	70	60			10		70
		33	UNIÓN CANTINIL	16	11	27	24	1	2	27				27		27
	9		IZABAL	526	416	942	880	35	27	942	311		4	627		942
		1	EL ESTOR	135	72	207	199	3	5	207	199			8		207
		2	LIVINGSTON	102	83	185	168	10	7	185	98		3	84		185
		3	LOS AMATES	57	61	118	110	6	2	118	5			113		118
		4	MORALES	118	102	220	200	9	11	220	3			217		220
		5	PUERTO BARRIOS	114	98	212	203	7	2	212	6		1	205		212
	10		JALAPA	478	371	799	752	35	12	799	14	108	1	674	2	799
		1	JALAPA	195	155	350	337	10	3	350		61		287	2	350
		2	MATAQUESCUINTLA	51	59	110	102	4	4	110	1	5		104		110
		3	MONJAS	38	46	84	74	10		84	1			83		84
		4	SAN CARLOS ALZATATE	41	23	64	63	1		64	1	42		21		64
		5	SAN LUIS JILOTEPEQUE	34	17	51	45	4	2	51	11			40		51
		6	SAN MANUEL CHAPARRÓN	11	8	19	18	1		19			1	18		19
		7	SAN PEDRO PINULA	58	63	121	113	5	3	121				121		121
	11		JUTIAPA	501	487	988	891	76	21	988	2	54		857	75	988
		1	AGUA BLANCA	9	10	19	18	1		19				19		19
		2	ASUNCIÓN MITA	41	43	84	63	15	6	84	1			82	1	84
		3	ATESCATEMPA	20	26	46	42	4		46				38	8	46
		4	COMAPA	35	33	68	66	2		68				68		68
		5	CONGUACO	29	31	60	57	2	1	60				60		60
		6	EL ADELANTO	3	8	11	9	1	1	11				11		11
		7	EL PROGRESO	44	40	84	68	13	3	84				30	54	84
		8	JALPATAGUA	39	33	72	64	8		72				72		72
		9	JEREZ	11	17	28	22	5	1	28				28		28
		10	JUTIAPA	126	114	240	231	5	4	240		41		199		240
		11	MOYUTA	37	43	80	75	4	1	80				80		80
		12	PASADO	11	14	25	25			25				25		25
		13	QUESADA	34	17	51	47	3	1	51		12		39		51
		14	SAN JOSÉ ACATEMPA	12	14	26	24	2		26	1			13	12	26
		15	SANTA CATARINA MITA	23	20	43	35	7	1	43		1		42		43
		16	YUPILTEPEQUE	17	16	33	30	2	1	33				33		33
		17	ZAPOTITLÁN	10	8	18	15	2	1	18				18		18
	12		PETEN	669	599	1,268	1,157	82	29	1,268	245		2	1,021		1,268
		1	DOLORES	19	20	39	38	1		39				39		39
		2	EL CHAL	26	16	42	40	1	1	42	6			36		42
		3	FLORES	31	47	78	70	5	3	78	2		1	75		78
		4	LA LIBERTAD	106	97	203	191	8	4	203	28			175		203
		5	LAS CRUCES	54	51	105	98	6	1	105	14			91		105
		6	MELCHOR DE MENCOS	61	63	124	94	22	8	124	2			122		124
		7	POPTUN	62	53	115	106	7	2	115	32			83		115
		8	SAN ANDRÉS	30	32	62	59	3		62			1	61		62
		9	SAN BENITO	48	54	102	99	2	1	102				102		102
		10	SAN FRANCISCO	34	19	53	44	9		53	2			51		53
		11	SAN JOSÉ	5	3	8	8			8				8		8
		12	SAN LUIS	67	46	113	106	5	2	113	61			52		113
		13	SANTA ANA	22	27	49	42	7		49				49		49
		14	SAYAXCHÉ	104	71	175	162	7	6	175	98			77		175
	13		QUETZALTENANGO	1,004	964	1,968	1,846	88	34	1,968	846		2	1,054	66	1,968
		1	ALMOLONGA	43	27	70	66	4		70	67			3		70
		2	CABRICÁN	16	20	36	34	2		36	32			4		36
		3	CAJOLÁ	15	13	28	25	3		28	26			2		28
		4	CANTEL	37	34	71	69	2		71	68			3		71
		5	COATEPEQUE	90	89	179	171	4	4	179	1		2	175	1	179
		6	COLOMBA	43	43	86	79	4	3	86				86		86
		7	CONCEPCIÓN CHIQUIRICHAPA	12	14	26	24	2		26	23			3		26
		8	EL PALMAR	27	20	47	47			47	6			38	3	47
		9	FLORES COSTA CUCA	35	39	74	69	4	1	74				74		74
		10	GÉNOVA	54	40	94	90	1	3	94	6			88		94
		11	HUITÁN	20	17	37	34	2	1	37	35			2		37
		12	LA ESPERANZA	17	30	47	43	1	3	47	9			37	1	47
		13	OLINTEPEQUE	34	28	62	60	1	1	62	19			4	39	62
		14	PALESTINA DE LOS ALTOS	20	23	43	41	2		43	21			22		43
		15	QUETZALTENANGO	340	370	710	660	37	13	710	317			371	22	710
		16	SALCAJÁ	35	31	66	62	4		66	22			44		66
		17	SAN CARLOS SUA	31	18	49	42	7		49	19			30		49
		18	SAN FRANCISCO LA UNIÓN	21	11	32	32			32	26			6		32
		19	SAN JUAN OSTUNCALCO	29	31	60	54	3	3	60	51			9		60
		20	SAN MARTÍN SACATEPEQUEZ	33	17	50	49		1	50	46			4		50
		21	SAN MATEO	16	15	31	30	1		31	2			29		31
		22	SAN MIGUEL SIGÜILÁ	9	12	21	20	1		21	20			1		21
		23	SIBILIA	9	8	17	14	2	1	17	1			16		17
		24	ZUNIL	18	14	32	31	1		32	29			3		32
	14		QUICHE	1,334	970	2,304	2,193	77	34	2,304	2,016			285	3	2,304
		1	CANILLÁ	23	14	37	34	2	1	37	20			17		37
		2	CHAJUL	66	48	114	112	1	1	114	104			9	1	114
		3	CHICAMÁN	24	11	35	33	2		35	23			12		35
		4	CHICHÉ	24	29	53	51	2		53	51			2		53



DIRECCIÓN DE PROCESOS
SEGUIMIENTO TEMÁTICO INSTITUCIONAL 2023
PRIMER DOCUMENTO PERSONAL DE IDENTIFICACION EMITIDO
MES REPORTADO: MARZO

P	D	M	Departamento / municipio	Sexo						Pueblo						
				Mujeres	Hombres	Total	Juventud	Adultos	Tercera	Total	Maya	Xinca	Garifuna	Mestizos /Ladinos	No indican	Total
							18 a 30 años	31 a 60 años	61 años en adelante							
		5	CHICHICASTENANGO	132	120	252	243	6	3	252	247			5	252	
		6	CHINIQUE	24	26	50	49	1		50	45			5	50	
		7	CUNÉN	65	37	102	99	3		102	93			9	102	
		8	IXCÁN	148	108	256	237	15	4	256	175			81	256	
		9	JOYABAJ	69	54	123	110	11	2	123	118			5	123	
		10	NEBAJ	99	53	152	148	3	1	152	144			8	152	
		11	PACHALLUM	27	21	48	47	1	1	48	19			28	48	
		12	PATZITÉ	36	30	66	64	1	1	66	66				66	
		13	SACAPULAS	73	46	119	115	1	3	119	105			14	119	
		14	SAN ANDRÉS SAJUCABAJÁ	27	9	36	35	1		36	30			5	36	
		15	SAN ANTONIO ILOTENANGO	62	42	104	98	4	2	104	103			1	104	
		16	SAN BARTOLOMÉ JOCOTENANGO	37	25	62	59	1	2	62	61			1	62	
		17	SAN JUAN COTZAL	44	27	71	71			71	63			8	71	
		18	SAN PEDRO JOCOPILAS	49	48	97	95	1	1	97	92			5	97	
		19	SANTA CRUZ DEL QUICHÉ	105	90	195	183	8	4	195	164			31	195	
		20	USPANTÁN	155	91	246	231	7	8	246	211			35	246	
		21	ZACUALPA	45	41	86	79	7		86	82			4	86	
15			RETALHULEU	391	368	759	702	45	12	759	16			742	759	
		1	CHAMPERICO	36	33	69	62	5	2	69	5			64	69	
		2	EL ASINTAL	27	33	60	56	3	1	60	7			53	60	
		3	NUEVO SAN CARLOS	46	44	90	86	2	2	90				90	90	
		4	RETALHULEU	101	104	205	184	19	2	205				205	205	
		5	SAN ANDRÉS VILLA SECA	53	46	99	90	8	1	99	4			94	99	
		6	SAN FELIPE	45	26	71	68	2	1	71				71	71	
		7	SAN MARTÍN ZAPOTITLÁN	20	25	45	45			45				45	45	
		8	SAN SEBASTIÁN	44	41	85	79	5	1	85				85	85	
		9	SANTA CRUZ MULLÁ	19	16	35	32	1	2	35				35	35	
16			SACATEPÉQUEZ	443	473	916	859	43	14	916	270			627	916	
		1	ALOTENANGO	31	40	71	70	1		71				71	71	
		2	ANTIGUA GUATEMALA	90	76	166	140	17	9	166	3			160	166	
		3	CIUDAD VIEJA	54	55	109	103	6		109				107	109	
		4	JOCOTENANGO	21	14	35	29	5	1	35	3			32	35	
		5	MAGDALENA MILPAS ALTAS	15	20	35	34	1		35	1			34	35	
		6	PASTORES	10	16	26	25	1		26				25	26	
		7	SAN ANTONIO AGUAS CALIENTES	16	12	28	28			28	23			5	28	
		8	SAN BARTOLOMÉ MILPAS ALTAS	10	14	24	24			24				24	24	
		9	SAN LUCAS SACATEPÉQUEZ	39	35	74	65	6	3	74	1			72	74	
		10	SAN MIGUEL DUEÑAS	13	11	24	24			24				24	24	
		11	SANTA CATARINA BARAMONA	12	12	24	23	1		24	17			7	24	
		12	SANTA LUCÍA MILPAS ALTAS	21	27	48	44	4		48				48	48	
		13	SANTA MARÍA DE JESÚS	36	35	71	71			71	68			3	71	
		14	SANTIAGO SACATEPÉQUEZ	26	25	51	51			51	42			9	51	
		15	SANTO DOMINGO XENACOJ	15	18	33	32	1		33	23			3	33	
		16	SUMPANGO	34	63	97	96	1		97	89			3	97	
17			SAN MARCOS	1,240	1,170	2,410	2,187	169	54	2,410	419		1	1,990	2,410	
		1	AYUTLA	48	56	104	92	7	5	104				104	104	
		2	CATARINA	65	79	144	130	12	2	144	4		1	139	144	
		3	COMITANCILLO	46	41	87	85	1	1	87	86			1	87	
		4	CONCEPCIÓN TUTUAPA	68	53	121	109	10	2	121	110			11	121	
		5	EL QUETZAL	20	16	36	33	2	1	36				36	36	
		6	EL RODEO	26	28	54	47	4	3	54	1			53	54	
		7	EL TUMBADOR	24	35	59	56	2	1	59				59	59	
		8	ESQUIPULAS PALO GORDO	18	8	26	25	1		26				26	26	
		9	IXCHIGUÁN	20	9	29	24	5		29	23			6	29	
		10	LA BLANCA	53	37	90	77	12	1	90				90	90	
		11	LA REFORMA	28	17	45	44		1	45				45	45	
		12	MALACATÁN	184	183	367	319	29	19	367	2			365	367	
		13	NUEVO PROGRESO	19	29	48	41	5	2	48				48	48	
		14	OCÓS	21	28	49	43	5	1	49				49	49	
		15	PAJAPITA	62	58	120	112	8		120				120	120	
		16	RÍO BLANCO	10	11	21	18	2	1	21	4			17	21	
		17	SAN ANTONIO SACATEPÉQUEZ	20	21	41	37	3	1	41				41	41	
		18	SAN CRISTÓBAL CUCHO	9	9	18	14	4		18				18	18	
		19	SAN JOSÉ OJETENAM	29	19	48	45	3		48				48	48	
		20	SAN LORENZO	19	13	32	31		1	32	15			17	32	
		21	SAN MARCOS	65	65	130	121	8	1	130	5			125	130	
		22	SAN MIGUEL IXTAHUACÁN	49	47	96	92	4		96	92			4	96	
		23	SAN PABLO	56	41	97	90	5	2	97	5			92	97	
		24	SAN PEDRO SACATEPÉQUEZ	65	55	120	115	2	3	120				120	120	
		25	SAN RAFAEL PIE DE LA CUESTA	35	33	68	65	3		68				68	68	
		26	SIBINAL	21	24	45	41	4		45	2			43	45	
		27	SIPACAPA	21	24	45	45			45	29			16	45	
		28	TACANÁ	77	73	148	126	20	2	148				148	148	

DIRECCIÓN DE PROCESOS
SEGUIMIENTO TEMÁTICO INSTITUCIONAL 2023
PRIMER DOCUMENTO PERSONAL DE IDENTIFICACION EMITIDO
MES REPORTADO: MARZO

P	D	M	Departamento / municipio	Sexo					Población beneficiada								
				Mujeres	Hombres	Total	Juventud	Adultos	Tercera Edad	Total	Maya	Xinca	Garifuna	Mestizos /Ladinos	No indican	Total	
							18 a 30 años	31 a 60 años	61 años en adelante								
		29	TAJUMULCO	25	23	48	38	7	3		48	36			12		48
		30	TEJUTLA	37	37	74	72	2		74	5				69		74
18			SANTA ROSA	435	438	873	818	38	17	873	3	39	1	806	24		873
		1	BARBERENA	81	84	165	158	2	5	165	2	1		161	1		165
		2	CASILLAS	14	13	27	24	2	1	27		10		15	2		27
		3	CHIQUMULILLA	52	54	106	97	7	2	106		1		105			106
		4	CUILAPA	47	44	91	85	5	1	91	1		1	89			91
		5	GUAZACAPÁN	16	31	47	45	2		47				47			47
		6	NUEVA SANTA ROSA	28	24	52	50	2		52		21		31			52
		7	ORATORIO	18	33	51	46	4	1	51		1		50			51
		8	PUEBLO NUEVO VIÑAS	36	31	67	64	3		67				67			67
		9	SAN JUAN TECUACO	20	15	35	35			35		1		34			35
		10	SAN RAFAEL LAS FLORES	21	14	35	33	1	1	35		3		21	11		35
		11	SANTA CRUZ NARANJO	33	18	51	48	1	2	51				51			51
		12	SANTA MARÍA IXHUATÁN	21	31	52	47	3	2	52				52			52
		13	SANTA ROSA DE LIMA	19	15	34	29	4	1	34		1		23	10		34
		14	TAXISCO	29	31	60	57	2	1	60				60			60
19			SOLOLÁ	532	399	931	903	21	7	931	888			43			931
		1	CONCEPCIÓN	20	9	29	29			29	29						29
		2	NAHUALÁ	50	40	90	85	5		90	90						90
		3	PANAJACHEL	22	18	40	39	1		40	34			6			40
		4	SAN ANDRÉS SEMETABAJ	18	12	30	30			30	28			2			30
		5	SAN ANTONIO PALOPÓ	15	14	29	27	2		29	26			3			29
		6	SAN JOSÉ CHACAYÁ	11	11	22	22			22	21			1			22
		7	SAN JUAN LA LAGUNA	10	14	24	23	1		24	20			4			24
		8	SAN LUCAS TOLIMÁN	44	37	81	81			81	74			7			81
		9	SAN MARCOS LA LAGUNA	9	10	19	18	1		19	18			1			19
		10	SAN PABLO LA LAGUNA	37	30	67	67			67	67						67
		11	SAN PEDRO LA LAGUNA	15	9	24	23	1		24	24						24
		12	SANTA CATARINA IXTAHUACÁN	34	29	63	58	3	2	63	63						63
		13	SANTA CATARINA PALOPÓ	9	10	19	19			19	19						19
		14	SANTA CLARA LA LAGUNA	19	20	39	36	3		39	39						39
		15	SANTA CRUZ LA LAGUNA	6	3	9	9			9	9						9
		16	SANTA LUCÍA UTATLÁN	33	23	56	53	2	1	56	55			1			56
		17	SANTA MARÍA VISITACIÓN	6	5	11	11			11	11						11
		18	SANTIAGO ATITLÁN	72	34	106	101	1	4	106	105			1			106
		19	SOLOLÁ	102	71	173	172	1		173	156			17			173
20			SUCHITEPÉQUEZ	813	626	1,439	1,365	55	19	1,439	341			1,065	33		1,439
		1	CHICACAO	74	56	130	126	3	1	130	50			52	28		130
		2	CUVOTENANGO	45	26	71	70	1		71				71			71
		3	MAZATENANGO	67	66	133	117	13	3	133	3			127	3		133
		4	PATULUL	41	39	80	79	1		80	7			73			80
		5	PUEBLO NUEVO	24	18	42	40		2	42	2			40			42
		6	RÍO BRAVO	34	21	55	55			55				55			55
		7	SAMAYAC	54	30	84	81	1	2	84	59			25			84
		8	SAN ANTONIO SUCHITEPÉQUEZ	81	57	138	131	6	1	138	78			60			138
		9	SAN BERNARDINO	21	23	44	43	1		44	24			20			44
		10	SAN FRANCISCO ZAPOTITLÁN	53	45	98	95	3		98	19			79			98
		11	SAN GABRIEL	9	13	22	20	2		22	8			14			22
		12	SAN JOSÉ EL ÍDOLO	21	18	39	35	4		39	3			36			39
		13	SAN JOSÉ LA MÁQUINA	60	37	97	89	8		97				97			97
		14	SAN JUAN BAUTISTA	16	29	45	45			45				45			45
		15	SAN LORENZO	14	8	22	19	2	1	22				20	2		22
		16	SAN MIGUEL PANAN	34	14	48	48			48	5			43			48
		17	SAN PABLO JOCOPILAS	20	21	41	36	3	2	41	21			20			41
		18	SANTA BÁRBARA	43	36	79	74	1	4	79	1			78			79
		19	SANTO DOMINGO SUCHITEPÉQUEZ	32	14	46	41	2	3	46				46			46
		20	SANTO TOMÁS LA UNIÓN	50	32	82	78	4		82	56			26			82
		21	ZUNILITO	20	23	43	43			43	5			38			43
21			TOTONICAPÁN	481	420	901	867	24	10	901	891			10			901
		1	MOMOSTENANGO	96	94	190	186		4	190	190						190
		2	SAN ANDRÉS KECUL	49	35	84	82	2		84	83			1			84
		3	SAN BARTOLO AGUAS CALIENTES	27	17	44	44			44	44						44
		4	SAN CRISTÓBAL TOTONICAPÁN	29	30	59	53	4	2	59	58			1			59
		5	SAN FRANCISCO EL ALTO	80	62	142	137	4	1	142	140			2			142
		6	SANTA LUCÍA LA REFORMA	45	37	82	82			82	82						82
		7	SANTA MARÍA CHIQUIMULA	83	75	158	155	2	1	158	158						158
		8	TOTONICAPÁN	72	70	142	128	12	2	142	136			6			142
22			ZACAPA	391	421	812	737	58	17	812		1		810	1		812
		1	CABAÑAS	19	10	29	28	1		29				29			29
		2	ESTANZUELA	12	11	23	19	4		23				23			23
		3	GUALÁN	54	65	119	106	10	3	119	119						119
		4	HUITÉ	14	14	28	28			28				28			28
		5	LA UNIÓN	53	48	101	96	3	2	101	101			101			101
		6	RÍO HONDO	4	10	14	11	2	1	14				14			14
		7	SAN DIEGO	18	19	37	33	1	3	37				37			37
		8	SAN JORGE	7	13	20	20			20				19	1		20
		9	TECULUTÁN	145	168	313	273	33	7	313			1	312			313
		10	USUMATLÁN	1	1	2	2			2				2			2
		11	ZACAPA	64	62	126	121	4	1	126				126			126


Ing. Víctor Manuel González Pérez
 Director de Procesos
 Dirección de Procesos
 Sede del RENAP, Guatemala, Guatemala

DIRECCIÓN DE PROCESOS
SEGUIMIENTO TEMÁTICO INSTITUCIONAL 2023
DOCUMENTOS PERSONALES DE IDENTIFICACION POR REPOSICIÓN EMITIDOS
MES REPORTADO: MARZO

P	D	M	Departamento / municipio	Sexo						Pueblo						
				Mujeres	Hombres	Total	Juventud	Adultos	Tercera	Total	Maya	Xinca	Garífuna	Mestizos /Ladinos	No indican	Total
							18 a 30 años	31 a 60 años	61 años en adelante							
1	1	1	Total general	19,974	32,001	51,975	23,884	23,144	4,947	51,975	14,077	216	36	35,997	1,649	51,975
1	1	1	ESTADOS UNIDOS DE AMÉRICA	13	36	49	33	12	4	49	23			26		49
	1	1	ARIZONA		1	1	1			1	1					1
	1	1	PHOENIX		1	1	1			1	1					1
	2	1	CALIFORNIA	2	1	3	1	1	2	3				3		3
	1	1	LOS ANGELES	1		1			1	1				1		1
	2	2	SAN FRANCISCO	1	1	2	1	1	1	2				2		2
	3	1	FLORIDA	1	1	2	1	1	1	2	1			1		2
	1	1	MIAMI	1		1	1	1	1	1	1			1		1
	2	1	PALM BEACH		1	1		1		1				1		1
	4	1	GEORGIA	1		1		1		1	1					1
	1	1	ATLANTA	1		1		1		1	1					1
	5	1	ILLINOIS	1		1		1		1	1					1
	1	1	CHICAGO	1		1		1		1	1					1
	6	1	MARYLAND	1	4	5	4	1		5	5					5
	1	1	SILVER SPRING	1	4	5	4	1		5	5					5
	7	1	NUEVA YORK	1		1			1	1				1		1
	1	1	NUEVA YORK	1		1			1	1				1		1
	8	1	PENNSYLVANIA	1	7	8	4	4		8	2			6		8
	1	1	PHILADELPHIA	1	7	8	4	4		8	2			6		8
	9	1	TEXAS	5	21	26	22	3	1	26	12			14		26
	1	1	DALLAS		1	1	1			1				1		1
	2	1	HOUSTON	5	20	25	21	3	1	25	12			13		25
	10	1	WASHINGTON		1	1		1		1				1		1
	1	1	SEATTLE		1	1		1		1				1		1
2			GUATEMALA	19,961	31,965	51,926	23,851	23,132	4,943	51,926	14,054	216	36	35,971	1,649	51,926
	1	1	ALTA VERAPAZ	1,157	1,964	3,121	1,740	1,161	220	3,121	2,648			450	23	3,121
	1	1	CAHABÓN	48	93	141	73	51	17	141	132			9		141
	2	1	CHAHAL	30	58	88	48	36	4	88	81			7		88
	3	1	CHISEC	113	166	279	148	115	16	279	247			32		279
	4	1	COBÁN	148	260	408	228	150	30	408	268			127	13	408
	5	1	FRAY BARTOLOMÉ DE LAS CASAS	89	143	232	139	75	18	232	212			20		232
	6	1	LANQUÍN	23	42	65	44	20	1	65	62			3		65
	7	1	PANZÓS	60	133	193	111	66	16	193	185			8		193
	8	1	RAXRUHÁ	39	59	98	59	32	7	98	80			18		98
	9	1	SAN CRISTÓBAL VERAPAZ	88	135	223	100	100	23	223	176			45	2	223
	10	1	SAN JUAN CHAMELCO	121	234	355	186	154	15	355	287			66	2	355
	11	1	SAN PEDRO CARCHÁ	158	220	378	227	130	21	378	352			26		378
	12	1	SANTA CATALINA LA TINTA	41	84	125	78	37	10	125	114			11		125
	13	1	SANTA CRUZ VERAPAZ	49	80	129	70	53	6	129	96			33		129
	14	1	SENAHÚ	34	70	104	55	36	13	104	99			5		104
	15	1	TACTIC	68	91	159	93	52	14	159	124			33	2	159
	16	1	TAMAHÚ	9	16	25	11	10	4	25	24			1		25
	17	1	TUCURÚ	39	80	119	70	44	5	119	109			10		119
	2	1	BAJA VERAPAZ	213	360	573	272	256	45	573	277			287	9	573
	1	1	CUBULCO	19	28	47	25	18	4	47	36			11		47
	2	1	EL CHOL	1	2	3	1	1	1	3				3		3
	3	1	GRANADOS	8	9	17	8	9		17	3			14		17
	4	1	PURULHÁ	35	69	104	62	38	4	104	98			6		104
	5	1	RABINAL	38	60	98	44	45	9	98	71			27		98
	6	1	SALAMÁ	80	144	224	96	105	23	224	45			179		224
	7	1	SAN JERÓNIMO	25	28	53	24	26	3	53	8			44	1	53
	8	1	SAN MIGUEL CHICAJ	7	20	27	12	14	1	27	16			3	8	27
	3	1	CHIMALTENANGO	735	1,056	1,791	890	758	143	1,791	809			522	460	1,791
	1	1	ACATENANGO	29	34	63	33	25	5	63	10			36	17	63
	2	1	CHIMALTENANGO	172	271	443	217	196	30	443	27			124	292	443
	3	1	COMALAPA	46	60	106	50	40	16	106	102			4		106
	4	1	EL TEJAR	19	34	53	30	16	7	53	8			40	5	53
	5	1	PARRAMOS	53	74	127	69	48	10	127	46			80	1	127
	6	1	PATZICÁ	36	57	93	47	41	5	93	77			16		93
	7	1	PATZÚN	12	19	31	20	10	1	31	27			4		31
	8	1	POCHUTÁ	11	15	26	15	8	3	26	1			25		26
	9	1	SAN ANDRÉS ITZAPA	40	47	87	43	35	9	87	65			22		87
	10	1	SAN JOSÉ POAQUI	35	48	83	42	37	4	83	82			1		83
	11	1	SAN MARTÍN JILOTEPEQUE	82	92	174	77	84	13	174	12			23	139	174
	12	1	SANTA APOLONIA	5	5	10	4	6		10	9			1		10
	13	1	SANTA CRUZ BALANYÁ	13	12	25	11	13	1	25	25					25
	14	1	TECPÁN GUATEMALA	102	139	241	125	99	17	241	207			30	4	241
	15	1	YEPOCÁPA	49	91	140	64	61	15	140	87			52	1	140
	16	1	ZARAGOZA	31	58	89	43	39	7	89	24			64	1	89
	4	1	CHIQUMULA	349	584	933	430	401	102	933	16			910	7	933
	1	1	CAMOTÁN	66	98	164	96	62	6	164	5			158	1	164
	2	1	CHIQUMULA	110	192	302	128	135	39	302	3			299		302
	3	1	CONCEPCIÓN LAS MINAS	27	37	64	23	33	8	64	64			63	1	64
	4	1	IPALA	3	5	8	5	2		8				8		8
	5	1	JOCOTÁN	33	67	100	44	44	12	100	8			91	1	100
	6	1	OLOPÁ	24	40	64	29	32	3	64				64		64
	7	1	QUEZALTEPEQUE	31	45	76	32	34	10	76				76		76
	8	1	SAN JACINTO	13	23	36	17	10	9	36				35	1	36
	9	1	SAN JOSÉ LA ARADA	18	47	65	26	28	11	65				62	3	65
	10	1	SAN JUAN ERMITA	24	30	54	29	21	4	54				54		54
	5	1	EL PROGRESO	230	471	701	325	306	70	701	13			686	2	701
	1	1	EL JICARO	10	21	31	11	14	6	31				31		31
	2	1	GUASTATOYA	51	117	168	71	80	17	168	6			162		168
	3	1	MORAZÁN	12	31	43	26	13	4	43	1			42		43
	4	1	SAN AGUSTÍN ACASAGUASTLÁN	38	82	120	65	42	13	120	1			119		120
	5	1	SAN ANTONIO LA PAZ	28	58	86	49	31	6	86				85	1	86
	6	1	SAN CRISTÓBAL ACASAGUASTLÁN	7	14	21	9	10	2	21	1			20		21
	7	1	SANARATE	70	123	193	76	98	19	193	4			188	1	193
	8	1	SANSARE	14	25	39	18	18	3	39				39		39



DIRECCIÓN DE PROCESOS
SEGUIMIENTO TEMÁTICO INSTITUCIONAL 2023
DOCUMENTOS PERSONALES DE IDENTIFICACION POR REPOSICIÓN EMITIDOS
MES REPORTADO: MARZO

P	D	M	Departamento / municipio	Sexo			Población beneficiada				Pueblo					
				Mujeres	Hombres	Total	Juventud	Adultos	Tercera Edad	Total	Maya	Xinca	Garífuna	Mestizos /Ladinos	No Indican	Total
							18 a 30 años	31 a 60 años	61 años en adelante							
6			ESCUINTLA	1,023	1,779	2,802	1,390	1,223	189	2,802	79			2,628	95	2,802
	1		ESCUINTLA	170	314	484	220	226	38	484	6			439	39	484
	2		GUANAGAZAPA	7	3	10	4	5	1	10				10		10
	3		IZTAPA	59	94	153	77	71	5	153				150	3	153
	4		LA DEMOCRACIA	46	57	103	56	35	12	103	1			100	2	103
	5		LA GOMERA	86	112	198	93	85	20	198	6			190	2	198
	6		MASAGUA	67	103	170	106	57	7	170				151	19	170
	7		NEUEVA CONCEPCIÓN	90	188	278	125	128	25	278	1			273	4	278
	8		PALÍN	88	192	280	150	112	18	280	43			237		280
	9		SAN JOSÉ	77	113	190	95	86	9	190	4			171	15	190
	10		SAN VICENTE PACAYA	46	66	112	48	51	13	112	4			108		112
	11		SANTA LUCÍA COTZUMALGUAPA	98	190	288	151	117	20	288	5			278	5	288
	12		SIPACATE	35	56	91	50	40	1	91	1			90		91
	13		SIQUINALÁ	82	160	242	109	124	9	242	1			238	3	242
	14		TIQUISATE	72	131	203	106	86	11	203	7			193	3	203
7			GUATEMALA	4,923	8,779	13,702	5,664	6,540	1,498	13,702	958	6	11	12,108	619	13,702
	1		AMATITLÁN	244	439	683	319	310	54	683	5	1	1	657	19	683
	2		CHINAUTLA	80	111	191	79	94	18	191	11		1	171	8	191
	3		CHUARRANCHO	18	37	55	32	21	2	55	41			14		55
	4		FRAJANES	139	184	323	127	156	40	323	8			309	6	323
	5		GUATEMALA	2,925	5,433	8,358	3,246	4,138	974	8,358	535	5	7	7,600	211	8,358
	6		MIXCO	172	306	478	201	211	66	478	13			451	14	478
	7		PALENCIA	50	78	128	63	53	12	128				8	120	128
	8		PETAPA	197	328	525	232	232	61	525	5			512	8	525
	9		SAN JOSÉ PINULA	193	326	519	251	224	44	519	8			493	18	519
	10		SAN JUAN SACATEPÉQUEZ	28	45	73	42	28	3	73	59			13	1	73
	11		SAN PEDRO AYAMPUC	38	68	106	48	45	13	106	15			83	8	106
	12		SAN PEDRO SACATEPÉQUEZ	100	189	289	155	116	18	289	205			84		289
	13		SAN RAYMUNDO	82	146	228	108	98	22	228			2	51	175	228
	14		SANTA CATARINA PINULA	57	97	154	57	80	17	154	4			146	4	154
	15		VILLA CAÑALES	179	339	518	248	227	43	518	1			512	5	518
	16		VILLA NUEVA	421	653	1,074	456	507	111	1,074	48			1,004	22	1,074
8			HUEHUETENANGO	1,455	1,848	3,303	1,446	1,546	311	3,303	2,136			1,149	18	3,303
	1		AGUACATÁN	31	43	74	23	37	14	74	54			19	1	74
	2		BARILLAS	149	168	317	157	130	30	317	271			45	1	317
	3		CHIANTLA	25	30	55	25	22	8	55	3			49	3	55
	4		COLOTENANGO	33	46	79	32	37	10	79	79					79
	5		CONCEPCIÓN HUISTA	27	24	51	28	21	2	51	48			3		51
	6		CUILCO	47	77	124	44	71	9	124	17			107		124
	7		HUEHUETENANGO	200	353	553	268	236	49	553	108			440	5	553
	8		JACALTENANGO	38	54	92	42	45	5	92	68			18	6	92
	9		LA DEMOCRACIA	101	107	208	90	99	19	208	65			143		208
	10		LA LIBERTAD	32	53	85	44	31	10	85	10			75		85
	11		MALACATANCITO	10	18	28	13	14	1	28	6			21	1	28
	12		NENTÓN	67	79	146	51	79	16	146	113			33		146
	13		PETATÁN	12	9	21	7	10	4	21	16			5		21
	14		SAN ANTONIO HUISTA	26	22	48	18	31	1	48	21			27		48
	15		SAN GASPAR IXCHIL	17	21	38	22	15	1	38	36			2		38
	16		SAN ILDEFONSO IXTAHUACÁN	36	47	83	42	36	5	83	78			5		83
	17		SAN JUAN ATITÁN	33	39	72	22	41	9	72	71			1		72
	18		SAN JUAN IXCÓY	40	51	91	36	44	11	91	76			15		91
	19		SAN MATEO IXTATÁN	46	49	95	36	49	10	95	94			1		95
	20		SAN MIGUEL ACATÁN	38	46	84	33	42	9	84	84					84
	21		SAN PEDRO NECTA	50	49	99	47	49	3	99	83			16		99
	22		SAN RAFAEL LA INDEPENDENCIA	14	27	41	15	23	3	41	41					41
	23		SAN RAFAEL PÉTZAL	26	25	51	25	20	6	51	48			3		51
	24		SAN SEBASTIÁN COATÁN	30	36	66	28	34	4	66	64			2		66
	25		SAN SEBASTIÁN HUEHUETENANGO	37	70	107	51	46	10	107	101			6		107
	26		SANTA ANA HUISTA	21	27	48	18	22	8	48	9			39		48
	27		SANTA BÁRBARA	51	46	97	42	44	11	97	94			2	1	97
	28		SANTA EULALIA	53	59	112	47	55	10	112	112					112
	29		SANTIAGO CHIMALTENANGO	18	13	31	9	18	4	31	30			1		31
	30		SOLOMA	75	72	147	64	70	13	147	141			6		147
	31		TECTITÁN	16	27	43	19	21	3	43	13			30		43
	32		TODOS SANTOS CUCHUMATÁN	38	45	83	35	38	10	83	79			4		83
	33		UNIÓN CANTINIL	18	16	34	15	16	3	34	3			31		34
9			IZABAL	501	996	1,497	708	631	158	1,497	333		22	1,138	4	1,497
	1		EL ESTOR	95	145	240	130	89	21	240	202			36	2	240
	2		LIVINGSTON	68	176	244	118	111	15	244	100		15	128	1	244
	3		LOS AMATES	49	102	151	65	60	26	151	4			147		151
	4		MORALES	109	190	299	148	114	37	299	9			290		299
	5		PUERTO BARRIOS	180	383	563	247	257	59	563	18		7	537	1	563
10			JALAPA	292	557	849	421	364	64	849	16	74		750	9	849
	1		JALAPA	148	294	442	219	187	36	442	6	99		391	6	442
	2		MATAQUESCUINTLA	38	104	142	68	62	12	142	1	2		137	2	142
	3		MONJAS	2	2	2	2	2	2	2				2		2
	4		SAN CARLOS ALZATATE	22	32	54	27	25	2	54	1	33		20		54
	5		SAN LUIS JILOTEPEQUE	39	58	97	48	41	8	97	8			88	1	97
	6		SAN MANUEL CHAPARRÓN	20	21	41	23	17	1	41				41		41
	7		SAN PEDRO PINULA	25	46	71	34	32	5	71				71		71
11			JUTIAPA	708	1,085	1,793	818	753	222	1,793	10	79		1,634	70	1,793

**DIRECCIÓN DE PROCESOS
SEGUIMIENTO TEMÁTICO INSTITUCIONAL 2023
DOCUMENTOS PERSONALES DE IDENTIFICACION POR REPOSICIÓN EMITIDOS
MES REPORTADO: MARZO**

P	D	M	Departamento / municipio	Sexo					Población beneficiada							
				Mujeres	Hombres	Total	Juventud	Adultos	Tercera Edad	Total	Maya	Xinca	Garífuna	Mestizos /Ladinos	No indican	Total
							18 a 30 años	31 a 60 años	61 años en adelante							
		1	AGUA BLANCA	26	41	67	23	35	9	67				66	1	67
		2	ASUNCIÓN MITA	81	122	203	78	89	36	203				199	4	203
		3	ATESCATEMPA	46	87	133	60	59	14	133				131	2	133
		4	COMAPA	53	80	133	66	56	11	133	1			132		133
		5	CONGUACO	27	45	72	33	35	4	72				72		72
		6	EL ADELANTO	12	26	38	24	12	2	38				38		38
		7	EL PROGRESO	10	6	16	5	6	5	16				8	8	16
		8	JALPATAGUA	46	55	101	51	35	15	101				98	3	101
		9	JEREZ	17	24	41	13	22	6	41				41		41
		10	JUTIAPA	189	289	478	232	201	45	478	6	61		409	2	478
		11	MOYUTA	48	75	123	57	51	15	123	1			120	2	123
		12	PASACO	14	45	59	30	24	5	59				58	1	59
		13	QUESADA	33	56	89	36	43	10	89	1	16		72		89
		14	SAN JOSÉ ACATEMPA	36	34	70	31	24	15	70	1			23	46	70
		15	SANTA CATARINA MITA	33	51	84	35	31	18	84		2		81	1	84
		16	YUPILTEPEQUE	28	39	67	34	26	7	67				67		67
		17	ZAPOTITLÁN	9	10	19	10	4	5	19				19		19
12			PETEN	783	1,336	2,119	1,033	919	167	2,119	325		1,789	5	2,119	
		1	DOLORES	30	50	80	34	36	10	80	4		75	1	80	
		2	EL CHAL	31	58	89	53	28	8	89	19		70		89	
		3	FLORES	87	161	248	105	125	18	248	16		231	1	248	
		4	LA LIBERTAD	110	156	266	134	117	15	266	28		237	1	266	
		5	LAS CRUCES	88	120	208	96	94	18	208	53		155		208	
		6	MELCHOR DE MENCÓS	58	81	139	66	63	10	139	3		136		139	
		7	POPTÚN	69	120	189	101	73	15	189	46		143		189	
		8	SAN ANDRÉS	36	86	122	69	42	11	122	3		119		122	
		9	SAN BENITO	100	191	291	130	127	34	291	2		288	1	291	
		10	SAN FRANCISCO	39	66	105	56	47	2	105	7		98		105	
		11	SAN JOSÉ	16	34	50	32	16	2	50	6		44		50	
		12	SAN LUIS	53	106	159	63	79	17	159	82		77		159	
		13	SANTA ANA	25	39	64	35	24	5	64	2		62		64	
		14	SAYAXCHÉ	41	68	109	59	48	2	109	54		54	1	109	
13			QUETZALTENANGO	1,431	2,133	3,564	1,582	1,622	360	3,564	1,294	1	2,210	59	3,564	
		1	ALMOLONGA	16	33	49	22	21	6	49	46		3		49	
		2	CARRICÁN	14	21	35	11	18	6	35	25		10		35	
		3	CAJOLÁ	23	8	31	10	18	3	31	27		4		31	
		4	COATEPEQUE	163	250	413	186	175	52	413	5	1	404	3	413	
		5	COLOMBA	34	61	95	52	37	6	95	1		92	2	95	
		6	CONCEPCIÓN CHIQUIRCHAPA	24	27	51	25	18	8	51	51		51		51	
		7	EL PALMAR	24	62	86	42	34	10	86	23		60	3	86	
		8	FLORES COSTA CUCA	28	73	101	49	38	14	101	2		99		101	
		9	GÉNOVA	67	80	147	76	62	9	147	9		138		147	
		10	HUITÁN	24	12	36	10	22	4	36	32		4		36	
		11	LA ESPERANZA	17	22	39	15	18	6	39	21		18		39	
		12	OLINTEPEQUE	33	38	71	30	35	6	71	25		24	22	71	
		13	PALESTINA DE LOS ALTOS	29	22	51	14	27	10	51	20		31		51	
		14	QUETZALTENANGO	739	1,202	1,941	856	905	180	1,941	798		1,122	21	1,941	
		15	SALCAJÁ	40	71	111	52	49	10	111	33		72	6	111	
		16	SAN CARLOS SÚA	38	37	75	27	38	10	75	38		37		75	
		17	SAN FRANCISCO LA UNIÓN	7	6	13	5	6	2	13	13		13		13	
		18	SAN JUAN OSTUNCALCO	22	17	39	17	20	2	39	29		8	2	39	
		19	SAN MARTÍN SACATEPEQUEZ	24	27	51	26	22	3	51	43		8		51	
		20	SAN MATEO	25	25	50	19	25	6	50	5		45		50	
		21	SAN MIGUEL SIGÜILA	14	19	33	16	14	3	33	25		8		33	
		22	SIBILIA	14	10	24	11	12	1	24	7		17		24	
		23	ZUNIL	12	10	22	11	8	3	22	16		6		22	
14			QUICHE	1,119	1,283	2,402	1,222	1,008	172	2,402	1,961		423	18	2,402	
		1	CANILLÁ	17	24	41	14	22	5	41	15		26		41	
		2	CHAJUL	68	53	121	55	50	16	121	108		13		121	
		3	CHICAMÁN	24	17	41	23	16	2	41	23		18		41	
		4	CHICHICASTENANGO	87	109	196	92	89	15	196	187		9		196	
		5	CHINIQUE	31	27	58	28	24	6	58	48		9	1	58	
		6	CUNÉN	43	29	72	37	29	6	72	62		10		72	
		7	IXCÁN	151	181	332	174	136	22	332	221		111		332	
		8	JOYABAJ	56	69	125	51	66	8	125	103		21	1	125	
		9	NEBAJ	116	105	221	112	93	16	221	204		17		221	
		10	PACHALUM	24	35	59	29	26	4	59	22		36	1	59	
		11	PATZITÉ	24	28	52	30	18	4	52	52		52		52	
		12	SACAPULAS	58	90	148	76	61	11	148	138		9	1	148	
		13	SAN ANDRÉS SAICABAJÁ	29	32	61	32	21	8	61	46		10	5	61	
		14	SAN ANTONIO ILOTENANGO	25	32	57	34	21	2	57	55		1	1	57	
		15	SAN BARTOLOMÉ JOCOTENANGO	25	27	52	22	3	3	52	51		1		52	
		16	SAN JUAN COTZAL	72	78	150	90	52	8	150	143		7		150	
		17	SAN PEDRO JOCOPILAS	12	46	58	29	25	4	58	52		5	1	58	
		18	SANTA CRUZ DEL QUICHÉ	114	177	291	143	129	19	291	209		75	7	291	
		19	USPANTÁN	136	114	250	131	106	13	250	206		44		250	
		20	ZACUALPA	7	10	17	35	2		17	16		1		17	
15			RETALHULEU	546	886	1,432	622	661	149	1,432	42		1,383	7	1,432	
		1	CHAMPERICO	35	58	93	31	54	8	93	12		81		93	
		2	EL ASINTAL	30	62	92	50	32	10	92	12		80		92	



DIRECCIÓN DE PROCESOS
SEGUIMIENTO TEMÁTICO INSTITUCIONAL 2023
DOCUMENTOS PERSONALES DE IDENTIFICACION POR REPOSICIÓN EMITIDOS
MES REPORTADO: MARZO

P	D	M	Departamento / municipio	Sexo					Población beneficiada							
				Mujeres	Hombres	Total	Juventud	Adultos	Tercera Edad	Total	Maya	Xinca	Garifuna	Mestizos /Ladinos	No indican	Total
							18 a 30 años	31 a 60 años	61 años en adelante							
		3	NUEVO SAN CARLOS	63	96	159	62	82	15	159				158	1	159
		4	RETALHULEU	185	307	492	198	243	51	492	4			487	1	492
		5	SAN ANDRÉS VILLA SECA	55	101	156	70	64	22	156	4			149	3	156
		6	SAN FELIPE	72	62	134	60	53	21	134	3			131		134
		7	SAN MARTÍN ZAPOTITLÁN	34	61	95	40	43	12	95				95		95
		8	SAN SEBASTIÁN	50	100	150	80	63	7	150	7			142	1	150
		9	SANTA CRUZ MULÚA	22	39	61	31	27	3	61				60	1	61
16			SACATEPÉQUEZ	440	870	1,310	586	602	122	1,310	364		1	889	56	1,310
		1	ALOTENANGO	15	49	64	39	23	2	64				60	4	64
		2	ANTIGUA GUATEMALA	113	189	302	134	133	35	302	15			283	4	302
		3	CIUDAD VIEJA	38	78	116	47	55	14	116	2			103	11	116
		4	JOCOTENANGO	27	48	75	29	38	8	75	2			70	3	75
		5	MAGDALENA MILPAS ALTAS	16	45	61	25	33	3	61				61		61
		6	PASTORES	12	29	41	20	18	3	41	3			35	3	41
		7	SAN ANTONIO AGUAS CALIENTES	10	33	43	14	25	4	43	28			15		43
		8	SAN BARTOLOMÉ MILPAS ALTAS	9	12	21	10	9	2	21	1			16	4	21
		9	SAN LUCAS SACATEPÉQUEZ	26	39	65	26	29	10	65	4			49	12	65
		10	SAN MIGUEL DUEÑAS	16	27	43	21	19	3	43				38	5	43
		11	SANTA CATARINA BARAHONA	7	19	26	9	14	3	26	16			10		26
		12	SANTA LUCÍA MILPAS ALTAS	41	67	108	40	53	15	108	2		1	105		108
		13	SANTA MARÍA DE JESÚS	16	41	57	24	30	3	57	53			4		57
		14	SANTIAGO SACATEPÉQUEZ	27	64	91	39	43	9	91	77			13	1	91
		15	SANTO DOMINGO XENACÓJ	25	43	68	35	30	3	68	48			15	5	68
		16	SUMPANGO	42	87	129	74	50	5	129	113			12	4	129
17			SAN MARCOS	1,297	1,725	3,022	1,327	1,367	328	3,022	528			2,441	53	3,022
		1	AYUTLA	74	151	225	113	97	15	225				224	1	225
		2	CATARINA	64	100	164	74	71	19	164	1			162	1	164
		3	COMITANCILLO	70	79	149	66	67	16	149	148			1		149
		4	CONCEPCIÓN TUTUAPA	68	82	150	51	79	20	150	131			19		150
		5	EL QUETZAL	22	22	44	21	20	3	44				44		44
		6	EL RODEO	21	36	57	23	25	9	57				57		57
		7	EL TUMBADOR	18	42	60	22	25	13	60				56	4	60
		8	ESQUIPULAS PALO GORDO	25	17	42	17	21	4	42				42		42
		9	IXCHIGUÁN	19	19	38	12	22	4	38	26			12		38
		10	LA BLANCA	62	90	152	76	64	12	152				152		152
		11	LA REFORMA	32	32	64	29	27	8	64				58	6	64
		12	MALACATÁN	189	258	447	195	206	46	447	8			436	3	447
		13	NUEVO PROGRESO	31	32	63	31	24	8	63				62	1	63
		14	OCÓS	26	59	85	41	36	8	85				85		85
		15	PAJAPITA	19	23	42	23	12	7	42	1			41		42
		16	RÍO BLANCO	6	5	11	3	6	2	11				11		11
		17	SAN ANTONIO SACATEPÉQUEZ	18	26	44	13	23	8	44				44		44
		18	SAN CRISTÓBAL CUCHO	18	16	34	13	18	3	34				34		34
		19	SAN JOSÉ OJETENAM	17	21	38	14	16	8	38	1			36	1	38
		20	SAN LORENZO	30	22	52	21	25	6	52	28			24		52
		21	SAN MARCOS	75	102	177	72	90	15	177	6			164	7	177
		22	SAN MIGUEL IXTAHUACÁN	36	46	82	44	33	5	82	75			5	2	82
		23	SAN PABLO	60	71	131	56	60	15	131	2			129		131
		24	SAN PEDRO SACATEPÉQUEZ	106	115	221	97	101	23	221	5			192	24	221
		25	SAN RAFAEL PIE DE LA CUESTA	41	62	103	55	35	13	103	1			101	1	103
		26	SIBINAL	20	38	58	17	31	10	58	9			48	1	58
		27	SIPACAPA	26	29	55	22	25	8	55	39			16		55
		28	TACANÁ	45	60	105	47	49	9	105	1			104		105
		29	TAJUMULCO	27	21	48	22	23	3	48	42			6		48
		30	TEJUTLA	32	49	81	37	36	8	81	4			76	1	81
18			SANTA ROSA	589	1,055	1,644	798	654	192	1,644	19	56		1,519	50	1,644
		1	BARBERENA	111	216	327	168	127	32	327	3			323	1	327
		2	CASILLAS	14	17	31	11	14	6	31		7		24		31
		3	CHIQUIMULILLA	91	150	241	117	98	26	241	2			238	1	241
		4	CUILAPA	58	97	155	68	72	15	155	4	2		147	2	155
		5	GUAZACAPÁN	38	54	92	44	36	12	92		2		90		92
		6	NUEVA SANTA ROSA	57	92	149	78	48	23	149	5	31		112	1	149
		7	ORATORIO	28	62	90	47	34	9	90	2			88		90
		8	PUEBLO NUEVO VIÑAS	34	88	122	65	51	6	122				122		122
		9	SAN JUAN TEJUACO	13	18	31	14	14	3	31	1	2		28		31
		10	SAN RAFAEL LAS FLORES	31	39	70	35	27	8	70		12		41	17	70
		11	SANTA CRUZ NARANJO	29	41	70	34	25	11	70				70		70
		12	SANTA MARÍA BBUHUATÁN	15	56	71	34	28	9	71				71		71
		13	SANTA ROSA DE LIMA	39	49	88	37	34	17	88				60	28	88
		14	TAXISCO	31	76	107	46	46	15	107	2			105		107
19			SOLOLÁ	464	574	1,038	507	456	75	1,038	922			109	7	1,038
		1	CONCEPCIÓN	10	10	20	8	11	1	20	19			1		20
		2	NAHUALÁ	54	36	90	41	44	5	90	89			1		90

DIRECCIÓN DE PROCESOS
SEGUIMIENTO TEMÁTICO INSTITUCIONAL 2023
DOCUMENTOS PERSONALES DE IDENTIFICACION POR REPOSICIÓN EMITIDOS
MES REPORTADO: MARZO

P	D	M	Departamento / municipio	Sexo			Población beneficiada									
				Mujeres	Hombres	Total	Juventud	Adultos	Tercera Edad	Total	Maya	Xinca	Garifuna	Mestizos /Ladinos	No indican	Total
							18 a 30 años	31 a 60 años	61 años en adelante							
	3		PANAJACHEL	30	53	83	47	27	9	83	53			30		83
	4		SAN ANDRÉS SEMETABAJ	20	21	41	21	16	4	41	33			8		41
	5		SAN ANTONIO PALOPÓ	12	14	26	11	14	1	26	25			1		26
	6		SAN JOSÉ CHACAYÁ	26	19	45	26	18	1	45	44			1		45
	7		SAN JUAN LA LAGUNA	15	34	49	25	21	3	49	47			2		49
	8		SAN LUCAS TOLIMÁN	26	44	70	41	22	7	70	57			12	1	70
	9		SAN MARCOS LA LAGUNA	5	11	16	9	7		16	16					16
	10		SAN PABLO LA LAGUNA	19	18	37	22	12	3	37	37					37
	11		SAN PEDRO LA LAGUNA	30	41	71	28	31	12	71	68			3		71
	12		SANTA CATARINA IXTAHUACÁN	44	36	80	33	46	1	80	79			1		80
	13		SANTA CATARINA PALOPÓ	5	17	22	11	9	2	22	22					22
	14		SANTA CLARA LA LAGUNA	26	21	47	21	20	6	47	45			2		47
	15		SANTA CRUZ LA LAGUNA	5	5	10	5	5		10	9				1	10
	16		SANTA LUCÍA UTATLÁN	33	32	65	36	24	5	65	60			5		65
	17		SANTA MARÍA VISITACIÓN	5	11	16	6	9	1	16	16					16
	18		SANTIAGO ATITLÁN	27	63	90	37	50	3	90	84			5	1	90
	19		SOCLÁ	72	88	160	79	70	11	160	119			37	4	160
20			SUCHITEPEQUEZ	915	1,402	2,317	1,113	1,038	166	2,317	493			1,785	39	2,317
	1		CHICACAO	74	108	182	94	76	12	182	110			54	18	182
	2		CUYOTENANGO	60	97	157	69	71	17	157				157		157
	3		MAZATENANGO	148	236	384	158	192	34	384	10			369	5	384
	4		PATULUL	39	68	107	58	40	9	107	12			94	1	107
	5		PUEBLO NUEVO	22	28	50	26	22	2	50	4			46		50
	6		RÍO BRAVO	32	73	105	52	44	9	105	1			103	1	105
	7		SAMAYAC	81	86	167	77	80	10	167	122			41	4	167
	8		SAN ANTONIO SUCHITEPEQUEZ	69	113	182	80	81	21	182	46			135	1	182
	9		SAN BERNARDINO	35	55	90	44	41	5	90	53			37		90
	10		SAN FRANCISCO ZAPOTTITLÁN	33	69	102	62	36	4	102	18			83	1	102
	11		SAN GABRIEL	38	37	75	34	37	4	75	20			55		75
	12		SAN JOSÉ EL IDOLO	24	44	68	27	37	4	68	4			64		68
	13		SAN JOSÉ LA MÁQUINA	42	72	114	58	56		114				114		114
	14		SAN JUAN BAUTISTA	37	43	80	38	35	7	80				80		80
	15		SAN LORENZO	27	46	73	34	36	3	73	1			64	8	73
	16		SAN MIGUEL PANAN	22	37	59	27	23	9	59				59		59
	17		SAN PABLO JOCOPILAS		1	1	1			1	1					1
	18		SANTA BARBARA	38	51	89	56	27	6	89	1			88		89
	19		SANTO DOMINGO SUCHITEPEQUEZ	18	29	47	22	22	3	47	1			46		47
	20		SANTO TOMÁS LA UNIÓN	51	71	122	62	55	5	122	85			37		122
	21		ZUNILITO	25	38	63	34	27	2	63	4			59		63
21			TOTONICAPÁN	381	446	827	403	350	74	827	794	1		27	5	827
	1		MOMOSTENANGO	107	150	257	132	108	17	257	254	1		2		257
	2		SAN ANDRÉS XECUL	42	34	76	33	38	5	76	75			1		76
	3		SAN BARTOLO AGUAS CALIENTES	16	16	32	13	13	6	32	31			1		32
	4		SAN CRISTÓBAL TONONICAPÁN	40	35	75	40	29	6	75	66			9		75
	5		SAN FRANCISCO EL ALTO	39	58	97	56	36	5	97	89			5	3	97
	6		SANTA LUCÍA LA REFORMA	29	32	61	31	22	8	61	60			1		61
	7		SANTA MARÍA CHIQUIMULA	32	51	83	39	41	3	83	83					83
	8		TOTONICAPÁN	76	70	146	59	63	24	146	136			8	2	146
22			ZACAPA	410	776	1,186	554	516	116	1,186	17		1	1,134	34	1,186
	1		CABAÑAS	28	42	70	34	32	4	70				70		70
	2		ESTANZUELA	28	34	62	25	27	10	62				62		62
	3		GUALÁN	48	76	124	52	52	20	124				124		124
	4		HUITÉ	7	15	22	14	7	1	22				22		22
	5		LA UNIÓN	12	16	28	14	9	5	28				27	1	28
	6		RÍO HONDO	12	58	70	39	25	6	70				68	2	70
	7		SAN DIEGO	9	19	28	16	9	3	28				26	2	28
	8		SAN JORGE	9	27	36	14	16	6	36				35	1	36
	9		TECULUTÁN	184	368	552	255	260	37	552	16			527	9	552
	10		USUMATLÁN	3	3	6	2	1		6				3		6
	11		ZACAPA	73	118	191	89	78	24	191	1		1	170	19	191



ing. Víctor Manuel González Pérez
 Director de Procesos
 Dirección de Procesos
 Sede del RENAP Guatemala, Guatemala

**DIRECCIÓN DE PROCESOS
SEGUIMIENTO TEMÁTICO INSTITUCIONAL 2023
DOCUMENTOS PERSONALES DE IDENTIFICACION POR RENOVACIÓN EMITIDOS
MES REPORTADO: MARZO**

P	D	M	Departamento / municipio	Sexo						Pueblo							
				Mujeres	Hombres	Total	Juventud		Tercera Edad		Total	Maya	Xinca	Garífuna	Mestizos /Ladinos	No Indican	Total
							18 a 30 años	31 a 60 años	61 años en adelante	61 años en adelante							
1	1	1	Total general	83,860	52,206	136,066	23,946	85,733	26,387	136,066	46,631	473	35	85,411	3,516	136,066	
1	1	1	ALEMANIA	6	5	11	1	9	1	11				11		11	
			BERLIN	6	5	11	1	9	1	11				11		11	
			BERLIN	6	5	11	1	9	1	11				11		11	
2	1	1	ESPAÑA	25	11	36	8	27	1	36	6	2		28		36	
			MADRID	25	11	36	8	27	1	36	6	2		28		36	
			MADRID	25	11	36	8	27	1	36	6	2		28		36	
3	1	1	ESTADOS UNIDOS DE AMÉRICA	1,784	3,980	5,764	2,441	3,124	199	5,764	1,673	3	5	4,041	42	5,764	
			ARIZONA	36	114	150	63	82	5	150	34			116		150	
			PHOENIX	36	114	150	63	82	5	150	34			116		150	
			CALIFORNIA	450	798	1,248	488	670	90	1,248	327			921		1,248	
			LOS ANGELES	316	533	849	337	444	68	849	224			625		849	
			SAN BERNARDINO	78	170	248	92	140	16	248	74			174		248	
			SAN FRANCISCO	56	95	151	59	86	6	151	29			122		151	
			CAROLINA DEL NORTE	129	284	413	177	233	3	413	146		1	266		413	
			RALEIGH	129	284	413	177	233	3	413	146		1	266		413	
			COLORADO	24	61	85	34	49	2	85	16		1	68		85	
			DENVER	24	61	85	34	49	2	85	16		1	68		85	
			FLORIDA	169	528	697	295	385	17	697	290		1	374	32	697	
			MIAMI	72	187	259	110	140	9	259	130		1	96	32	259	
			PALM BEACH	97	341	438	185	245	8	438	160			278		438	
			GEORGIA	139	321	460	205	250	5	460	191			268	1	460	
			ATLANTA	139	321	460	205	250	5	460	191			268	1	460	
			ILLINOIS	102	229	331	157	168	6	331	116			212	3	331	
			CHICAGO	102	229	331	157	168	6	331	116			212	3	331	
			MARYLAND	264	586	850	418	412	20	850	139		1	709	1	850	
			SILVER SPRING	264	586	850	418	412	20	850	139		1	709	1	850	
			NUEVA YORK	107	191	298	111	173	14	298	26			272		298	
			NUEVA YORK	1	1	2			2	2				2		2	
			RIVERHEAD	106	190	296	111	173	12	296	26			270		296	
			PENNSYLVANIA	137	328	465	214	241	10	465	134	2	1	325	3	465	
			PHILADELPHIA	137	328	465	214	241	10	465	134	2	1	325	3	465	
			RHODE ISLAND	44	66	110	30	70	10	110	11			98	1	110	
			PROVIDENCE	44	66	110	30	70	10	110	11			98	1	110	
			TEXAS	142	386	528	201	315	12	528	191			336	1	528	
			DALLAS	59	146	205	76	120	9	205	52			153		205	
			HOUSTON	83	240	323	125	195	3	323	139			183	1	323	
			WASHINGTON	41	88	129	48	76	5	129	52		1	76		129	
			SEATTLE	41	88	129	48	76	5	129	52		1	76		129	
4	1	1	FRANCIA	2	2	4	2	2		4				4		4	
			PARIS	2	2	4	2	2		4				4		4	
			PARIS	2	2	4	2	2		4				4		4	
5	1	1	ITALIA	1		1	1			1	1					1	
			ROMA	1		1	1			1	1					1	
			ROMA	1		1	1			1	1					1	
6	1	1	GUATEMALA	82,042	48,208	130,250	21,493	82,571	26,186	130,250	44,951	468	30	81,327	3,474	130,250	
			ALTA VERAPAZ	7,057	4,897	11,954	2,058	7,723	2,173	11,954	10,944			1,007	3	11,954	
			CAHABÓN	333	241	574	144	358	72	574	551			23		574	
			CHAHAL	124	79	203	54	131	18	203	183			20		203	
			CHISEC	558	417	975	194	625	156	975	929			44	2	975	
			COBÁN	1,152	749	1,901	269	1,222	410	1,901	1,556			345		1,901	
			FRAY BARTOLOMÉ DE LAS CASAS	336	263	599	109	379	111	599	558			41		599	
			LANQUÍN	244	175	419	71	270	78	419	417			2		419	
			PANZÓS	478	349	827	125	515	187	827	815			12		827	
			RAXRUHÁ	218	169	387	70	248	69	387	323			64		387	
			SAN CRISTÓBAL VERAPAZ	195	141	336	91	173	72	336	287			49		336	
			SAN JUAN CHAMELCO	603	422	1,025	178	673	174	1,025	916			109		1,025	
			SAN PEDRO CARCHÁ	1,421	903	2,324	328	1,552	444	2,324	2,243			80	1	2,324	
			SANTA CATALINA LA TINTA	383	244	627	98	410	119	627	599			28		627	
			SANTA CRUZ VERAPAZ	184	124	308	53	205	50	308	238			70		308	
			SENAHÚ	278	208	486	110	312	64	486	470			16		486	
			TACTIC	222	134	356	55	235	66	356	273			83		356	
			TAMAHÚ	50	52	102	34	54	14	102	99			3		102	
			TUCURÚ	278	227	505	75	361	69	505	487			18		505	
2	1	1	BAJA VERAPAZ	1,022	632	1,654	395	934	325	1,654	800			801	53	1,654	
			CUBULCO	127	87	214	72	109	33	214	148			66		214	
			EL CHOL	51	35	86	23	45	18	86				86		86	
			GRANADOS	73	60	133	24	90	19	133	5			128		133	
			PURULHÁ	212	143	355	99	199	57	355	330			25		355	
			RABINAL	128	72	200	37	103	60	200	162			38		200	
			SALAMÁ	253	133	386	68	240	78	386	49			337		386	
			SAN JERÓNIMO	80	45	125	24	75	26	125	8			117		125	
			SAN MIGUEL CHICAJ	98	57	155	48	73	34	155	98			4	53	155	
3	1	1	CHIMALTENANGO	3,472	1,803	5,275	952	3,324	999	5,275	2,623		2	1,201	1,449	5,275	
			ACATENANGO	85	39	124	29	75	20	124	9			58	57	124	
			CHIMALTENANGO	675	281	956	116	669	171	956	9		2	249	696	956	
			COMALAPA	263	151	414	63	243	108	414	397			17		414	
			EL TEJAR	236	119	355	53	252	50	355	71			261	23	355	
			PARRAMOS	144	64	208	35	138	35	208	90			118		208	
			PATZICÍA	255	125	380	56	249	75	380	353			27		380	
			PATZÚN	315	232	547	134	322	91	547	520			27		547	
			POCHUTA	47	36	83	18	58	7	83	4			79		83	
			SAN ANDRÉS ITZAPA	165	82	247	25	156	66	247	186			60	1	247	
			SAN JOSÉ POAOQUIL	80	65	145	36	87	22	145	138			7		145	
			SAN MARTÍN JILOTEPEQUE	493	236	729	115	467	147	729	1			59	669	729	
			SANTA APOLONIA	138	78	216	69	117	30	216	197			19		216	
			SANTA CRUZ BALANYÁ	52	24	76	11	50	15	76	74			2		76	
			TECPÁN GUATEMALA	320	168	488	112	280	96	488	447			38	3	488	

DIRECCIÓN DE PROCESOS
SEGUIMIENTO TEMÁTICO INSTITUCIONAL 2023
DOCUMENTOS PERSONALES DE IDENTIFICACION POR RENOVACIÓN EMITIDOS
MES REPORTADO: MARZO

P	D	M	Departamento / municipio	Sexo			Población beneficiada			Pueblo						
				Mujeres	Hombres	Total	Juventud	Adultos	Tercera Edad	Total	Maya	Xinca	Garifuna	Mestizos /Ladinos	No indican	Total
							18 a 30 años	31 a 60 años	61 años en adelante							
	3		CONCEPCIÓN LAS MINAS	33	30	63	15	37	11	63				63		63
	4		ESQUIPULAS	315	262	577	180	302	95	577	6			568	3	577
	5		IPALA	155	85	240	69	124	47	240				237	3	240
	6		JOCOTÁN	230	161	391	87	238	66	391	11			380		391
	7		OLOPA	89	79	168	59	75	33	168				168		168
	8		QUEZALTEPEQUE	77	53	130	31	54	45	130				130		130
	9		SAN JACINTO	49	33	82	18	50	14	82				82		82
	10		SAN JOSÉ LA ARADA	70	37	107	13	62	32	107				107		107
	11		SAN JUAN ERMITA	74	70	144	37	82	25	144				144		144
5			EL PROGRESO	907	555	1,462	191	987	284	1,462	15			1,443	4	1,462
	1		EL JICARO	36	22	58	9	32	17	58	1			57		58
	2		GUASTATOYA	184	79	263	26	181	56	263	4			259		263
	3		MORAZÁN	44	26	70	9	44	17	70				70		70
	4		SAN AGUSTÍN ACASAGUASTLÁN	175	147	322	44	213	65	322	1			321		322
	5		SAN ANTONIO LA PAZ	81	63	144	22	92	30	144	2			141	1	144
	6		SAN CRISTÓBAL ACASAGUASTLÁN	31	12	43	4	28	11	43				43		43
	7		SANARATE	278	153	431	53	306	72	431	7			424		431
	8		SANSARE	78	53	131	24	91	16	131				128	3	131
6			ESCUINTLA	4,143	2,404	6,547	1,108	4,128	1,311	6,547	225			6,299	23	6,547
	1		ESCUINTLA	930	506	1,436	271	885	280	1,436	10			1,420	6	1,436
	2		GUANAGAZAPA	149	92	241	58	136	47	241	16			225		241
	3		IZTAPA	175	123	298	42	192	64	298				298		298
	4		LA DEMOCRACIA	137	42	179	33	121	25	179				179		179
	5		LA GOMERA	153	107	260	59	150	51	260	4			253	3	260
	6		MASAGUA	320	201	521	94	351	76	521	3			518		521
	7		NUEVA CONCEPCIÓN	369	223	592	75	394	123	592	4			588		592
	8		PALÍN	415	178	593	62	382	149	593	151			442		593
	9		SAN JOSÉ	383	289	672	149	389	134	672	13			647	12	672
	10		SAN VICENTE PACAYA	146	73	219	24	141	54	219	4			215		219
	11		SANTA LUCIA COTZUMALGUAPA	445	207	652	93	429	130	652	6			645	1	652
	12		SIPACATE	59	53	112	19	69	24	112	2			110		112
	13		SIGÜINALÁ	194	121	315	44	219	52	315				314	1	315
	14		TIQUISATE	268	189	457	85	270	102	457	12			445		457
7			GUATEMALA	21,367	10,983	32,350	4,164	21,414	6,772	32,350	3,449	4	10	27,710	1,177	32,350
	1		AMATITLÁN	585	252	837	116	561	160	837			1	835	1	837
	2		CHINAUTLA	745	364	1,109	154	677	278	1,109	123	2		973	11	1,109
	3		CHUARRANCHO	102	68	170	40	96	34	170	135			35		170
	4		FRAJANES	413	155	568	65	383	120	568	3			565		568
	5		GUATEMALA	11,867	6,388	18,255	2,336	12,141	3,778	18,255	900	1	7	17,139	208	18,255
	6		MIXCO	793	332	1,125	73	743	309	1,125	42			1,088		1,125
	7		PALENCIA	205	136	341	70	193	78	341			1	339		341
	8		PETAPA	480	195	675	72	490	113	675	8			667		675
	9		SAN JOSÉ DEL GOLFO	110	86	196	45	113	38	196				196		196
	10		SAN JOSÉ PINULA	652	310	962	154	637	171	962	14			941	7	962
	11		SAN JUAN SACATEPEQUEZ	942	539	1,481	227	907	347	1,481	1,314			166	1	1,481
	12		SAN PEDRO AYAMPUC	151	66	217	34	135	48	217	23			190	4	217
	13		SAN PEDRO SACATEPEQUEZ	602	331	933	113	631	189	933	786			147		933
	14		SAN RAYMUNDO	505	241	746	88	477	181	746				154	592	746
	15		SANTA CATARINA PINULA	449	193	642	70	439	133	642	5			635	2	642
	16		VILLA CANALES	728	322	1,050	109	701	240	1,050			1	1,049		1,050
	17		VILLA NUEVA	2,038	1,005	3,043	398	2,090	555	3,043				2,934	12	3,043
8			HUEHUETENANGO	4,749	3,192	7,941	1,573	4,647	1,721	7,941	4,587			3,354		7,941
	1		AGUACATÁN	174	102	276	73	140	63	276	232			44		276
	2		BARILLAS	382	291	673	109	441	123	673	559			114		673
	3		CHIANTLA	512	287	799	159	456	184	799	31			768		799
	4		COLATENANGO	79	55	134	34	84	16	134	181			3		134
	5		CONCEPCIÓN HUISTA	77	68	145	28	80	37	145	131			14		145
	6		CUILCO	190	124	314	60	184	70	314	32			282		314
	7		HUEHUETENANGO	724	383	1,107	151	729	227	1,107	94			1,013		1,107
	8		JACALTENANGO	189	170	359	51	227	81	359	339			20		359
	9		LA DEMOCRACIA	270	141	411	84	252	75	411	106			305		411
	10		LA LIBERTAD	115	67	182	45	105	32	182	31			151		182
	11		MALACATANCITO	105	79	184	30	108	46	184	25			159		184
	12		NENTÓN	195	181	376	62	240	74	376	306			70		376
	13		PETATÁN	10	9	19	9	6	4	19	14			5		19
	14		SAN ANTONIO HUISTA	60	49	109	18	68	23	109	27			82		109
	15		SAN GASPAR IXCHIL	27	31	58	15	36	7	58	57			1		58
	16		SAN ILDEFONSO IXTAHUACÁN	186	146	332	52	176	104	332	307			25		332
	17		SAN JUAN ATITÁN	55	39	94	41	45	8	94	92			2		94
	18		SAN JUAN IXCOY	73	46	119	24	63	32	119	92			27		119
	19		SAN MATEO IXTATÁN	210	137	347	68	194	85	347	336			11		347
	20		SAN MIGUEL ACATÁN	171	137	308	56	153	99	308	307			1		308
	21		SAN PEDRO NECTA	74	48	122	45	61	16	122	108			14		122
	22		SAN RAFAEL LA INDEPENDENCIA	65	41	106	20	57	29	106	106			106		106
	23		SAN RAFAEL PÉTZAL	19	25	44	17	17	10	44	41			3		44
	24		SAN SEBASTIÁN COATÁN	43	59	102	25	44	33	102	102			102		102
	25		SAN SEBASTIÁN HUEHUETENANGO	91	65	156	55	81	20	156	143			13		156
	26		SANTA ANA HUISTA	70	44	114	25	68	21	114	32			82		114
	27		SANTA BÁRBARA	94	53	147	30	84	33	147	146			1		147
	28		SANTA EULALIA	135	93	228	57	119	52	228	226			2		228
	29		SANTIAGO CHIMALTENANGO	52	44	96	26	51	19	96	90			6		96

**DIRECCIÓN DE PROCESOS
SEGUIMIENTO TEMÁTICO INSTITUCIONAL 2023
DOCUMENTOS PERSONALES DE IDENTIFICACION POR RENOVACIÓN EMITIDOS
MES REPORTADO: MARZO**

P	D	M	Departamento / municipio	Sexo				Población beneficiada								
				Mujeres	Hombres	Total	Juventud	Adultos	Tercera	Total	Maya	Xinca	Garifuna	Mestizos /Ladinos	No Indican	Total
							18 a 30 años	31 a 60 años	61 años en adelante							
		30	SOLOMA	135	65	200	31	133	36	200	192			8	200	
		31	TECTITÁN	53	29	82	16	39	27	82	33			49	82	
		32	TODOS SANTOS CUCHUMATÁN	65	62	127	40	67	20	127	112			15	127	
		33	UNIÓN CANTINIL	49	22	71	17	39	15	71	7			64	71	
9			IZABAL	1,947	1,184	3,131	464	2,031	636	3,131	1,018	16	2,097		3,131	
		1	EL ESTOR	475	326	801	102	548	151	801	730			71	801	
		2	LIVINGSTON	309	182	491	96	308	87	491	237		11	243	491	
		3	LOS AMATES	220	147	367	70	225	72	367	10			357	367	
		4	MORALES	426	259	685	101	433	151	685	16			669	685	
		5	PUERTO BARRIOS	517	270	787	95	517	175	787	25		5	757	787	
10			JALAPA	1,612	1,084	2,696	520	1,598	578	2,696	49	153	2,487	7	2,696	
		1	JALAPA	604	369	973	177	619	177	973	4	66	902	1	973	
		2	MATAQUESCUINTLA	186	106	292	48	180	64	292	2	2	288		292	
		3	MONJAS	258	236	494	109	267	118	494	2	1	485	6	494	
		4	SAN CARLOS ALZATATE	83	58	141	46	83	12	141	1	84	56		141	
		5	SAN LUIS JILOTEPEQUE	215	120	335	57	202	76	335	40		295		335	
		6	SAN MANUEL CHAPARRÓN	37	34	71	10	47	14	71			71		71	
		7	SAN PEDRO PINULA	229	161	390	73	200	117	390			390		390	
11			JUTIAPA	2,212	1,389	3,601	677	2,143	781	3,601	15	224	1	2,934	427	3,601
		1	AGUA BLANCA	80	50	130	23	79	28	130	1		129		130	
		2	ASUNCIÓN MITA	225	110	335	40	186	109	335			335		335	
		3	ATESCATEMPA	106	57	163	23	98	42	163			163		163	
		4	COMAPA	142	97	239	64	134	41	239			239		239	
		5	CONGUACO	58	55	113	29	63	21	113			113		113	
		6	EL ADELANTO	32	34	66	8	39	19	66			66		66	
		7	EL PROGRESO	228	181	409	98	247	64	409			110	299	409	
		8	JALPATAGUA	144	97	241	37	150	54	241			241		241	
		9	JEREZ	47	27	74	19	44	11	74			74		74	
		10	JUTIAPA	546	306	852	165	519	168	852	11	189	649	3	852	
		11	MOYUTA	175	111	286	44	152	90	286			286		286	
		12	PASACO	84	53	137	23	85	29	137			137		137	
		13	QUESADA	65	44	109	25	66	18	109	3	29	77		109	
		14	SAN JOSÉ ACATEMPA	110	41	151	34	95	22	151	1		25	125	151	
		15	SANTA CATARINA MITA	117	69	186	25	112	49	186		5	180		186	
		16	YUPILTEPEQUE	25	33	58	9	37	12	58			58		58	
		17	ZAPOTITLÁN	28	24	52	11	37	4	52			52		52	
12			PETEN	2,439	1,975	4,414	833	3,157	824	4,414	928		3,886		4,414	
		1	DOLORES	101	89	190	44	112	34	190	6		184		190	
		2	EL CHAL	65	43	108	26	69	13	108	22		86		108	
		3	FLORES	255	125	380	63	257	60	380	14		366		380	
		4	LA LIBERTAD	419	307	726	121	473	132	726	77		649		726	
		5	LAS CRUCES	395	275	670	77	475	118	670	78		592		670	
		6	MELCHOR DE MENCOS	208	147	355	52	243	60	355	5		350		355	
		7	POPTUN	216	136	352	61	226	65	352	89		263		352	
		8	SAN ANDRÉS	142	99	241	32	163	46	241	9		232		241	
		9	SAN BENITO	245	115	360	48	245	67	360	2		358		360	
		10	SAN FRANCISCO	114	68	182	35	111	36	182	15		167		182	
		11	SAN JOSÉ	28	23	51	11	34	6	51	6		45		51	
		12	SAN LUIS	252	197	449	93	287	69	449	260		189		449	
		13	SANTA ANA	87	54	141	24	100	17	141	11		130		141	
		14	SAYAXCHÉ	312	297	609	146	362	101	609	334		275		609	
13			QUETZALTENANGO	4,822	2,600	7,422	1,163	4,688	1,571	7,422	3,617		3,662	143	7,422	
		1	ALMOLONGA	319	118	437	37	307	93	437	431		6		437	
		2	CABRICÁN	43	24	67	18	41	8	67	52		15		67	
		3	CAJOLÁ	65	30	95	29	49	17	95	89		6		95	
		4	CANTEL	168	124	292	77	174	41	292	286		6		292	
		5	COATEPEQUE	451	240	691	97	440	154	691	6		685		691	
		6	COLOMBA	206	112	318	44	216	58	318	5		313		318	
		7	CONCEPCIÓN CHIQUIRICHAPA	52	37	89	19	51	19	89	80		9		89	
		8	EL PALMAR	128	86	214	35	133	46	214	56		158		214	
		9	FLORES COSTA CUCA	134	75	209	32	144	33	209			209		209	
		10	GÉNOVA	224	144	368	63	223	82	368	51		317		368	
		11	HUITÁN	41	25	66	21	30	15	66	57		9		66	
		12	LA ESPERANZA	144	64	208	32	130	46	208	96		112		208	
		13	OLINTEPEQUE	135	46	181	25	111	45	181	76		37	68	181	
		14	PALESTINA DE LOS ALTOS	67	36	103	24	62	17	103	46		57		103	
		15	QUETZALTENANGO	1,711	968	2,679	358	1,716	605	2,679	1,338		1,267	74	2,679	
		16	SALCAJÁ	191	91	282	44	178	60	282	121		160	1	282	
		17	SAN CARLOS SIJA	113	60	173	21	99	53	173	107		66		173	
		18	SAN FRANCISCO LA UNIÓN	46	25	71	14	45	12	71	68		3		71	
		19	SAN JUAN OSTUNCALCO	149	65	214	44	126	44	214	178		36		214	
		20	SAN MARTÍN SACATEPEQUEZ	96	62	158	46	90	22	158	136		22		158	
		21	SAN MATEO	56	33	89	10	58	21	89	10		79		89	
		22	SAN MIGUEL SIGÜILÁ	39	18	57	10	32	15	57	53		4		57	
		23	SIBILIA	56	41	97	16	63	18	97	30		67		97	
		24	ZUHIL	188	76	264	47	170	47	264	245		19		264	
14			QUICHE	4,828	3,088	7,916	1,591	4,805	1,520	7,916	7,049		860	7	7,916	
		1	CANILLÁ	66	37	103	14	59	30	103			103		103	
		2	CHAJUL	368	279	647	134	379	134	647	610		37		647	
		3	CHICAMÁN	66	50	116	13	76	27	116	76		40		116	




DIRECCIÓN DE PROCESOS
SEGUIMIENTO TEMÁTICO INSTITUCIONAL 2023
DOCUMENTOS PERSONALES DE IDENTIFICACION POR RENOVACIÓN EMITIDOS
MES REPORTADO: MARZO

P	D	M	Departamento / municipio	Sexo			Población beneficiada			Pueblo						
				Mujeres	Hombres	Total	Juventud	Adultos	Tercera Edad	Total	Maya	Xinca	Garifuna	Mestizos /Ladinos	No indican	Total
							18 a 30 años	31 a 60 años	61 años en adelante							
		4	CHICHÉ	119	98	217	68	127	22	217	207			10		217
		5	CHICHICASTENANGO	394	217	611	142	393	76	611	600			11		611
		6	CHINIQUE	69	44	113	23	72	18	113	103			10		113
		7	CUMEN	115	90	205	54	119	32	205	189			16		205
		8	IXCÁN	725	472	1,197	201	780	216	1,197	992			205		1,197
		9	JAYABAJ	265	131	396	96	244	56	396	341			55		396
		10	NEBAJ	279	168	447	106	235	106	447	417			30		447
		11	PACHALUM	69	53	122	29	71	22	122	64			58		122
		12	PATZITÉ	151	59	210	51	126	33	210	205			5		210
		13	SACAPULAS	206	123	329	67	191	71	329	301			28		329
		14	SAN ANDRÉS SAJCABAJÁ	113	69	182	28	116	38	182	163			18	1	182
		15	SAN ANTONIO ILOTENANGO	127	75	202	48	118	36	202	201			1		202
		16	SAN BARTOLOMÉ JOCOTENANGO	66	38	104	24	65	15	104	102			2		104
		17	SAN JUAN COTZAL	186	104	290	36	190	64	290	279			11		290
		18	SAN PEDRO JOCOPILAS	171	100	271	66	145	60	271	254			17		271
		19	SANTA CRUZ DEL QUICHÉ	413	246	659	104	416	139	659	551			107		659
		20	USPANTÁN	687	468	1,155	165	691	279	1,155	1,028			107		1,155
		21	ZACUALPA	193	167	360	122	192	46	360	325			29	6	360
15			RETALHULEU	1,606	904	2,510	363	1,578	569	2,510	93			2,417		2,510
		1	CHAMPERICO	106	74	180	28	110	42	180	9			171		180
		2	EL ASINTAL	148	81	229	29	126	74	229	63			166		229
		3	NUEVO SAN CARLOS	215	84	299	52	189	58	299	299			299		299
		4	RETALHULEU	470	291	761	110	473	178	761	2			759		761
		5	SAN ANDRÉS VILLA SECA	157	110	267	44	162	61	267	14			253		267
		6	SAN FELIPE	133	72	205	26	143	35	205	2			203		205
		7	SAN MARTÍN ZAPOTITLÁN	68	45	113	14	70	29	113	3			110		113
		8	SAN SEBASTIÁN	225	115	340	43	228	69	340				340		340
		9	SANTA CRUZ MULLÁ	84	32	116	17	77	22	116				116		116
16			SACATEPEQUEZ	2,308	1,192	3,500	423	2,339	738	3,500	1,020		1	2,448	31	3,500
		1	ALOTENANGO	176	92	268	42	175	51	268				268		268
		2	ANTIGUA GUATEMALA	354	189	543	65	341	137	543	24		1	512	6	543
		3	CIUDAD VIEJA	207	101	308	31	214	63	308				304	4	308
		4	JOCOTENANGO	126	45	171	18	109	44	171				171		171
		5	MAGDALENA MILPAS ALTAS	90	53	143	25	97	21	143				142	1	143
		6	PASTORES	81	46	127	23	82	22	127	11			116		127
		7	SAN ANTONIO AGUAS CALIENTES	102	51	153	9	107	37	153	117			36		153
		8	SAN BARTOLOMÉ MILPAS ALTAS	59	21	80	13	60	7	80	3			77		80
		9	SAN LUCAS SACATEPEQUEZ	273	142	415	46	280	89	415	6			406	3	415
		10	SAN MIGUEL DUEÑAS	80	36	116	15	80	21	116				109	7	116
		11	SANTA CATARINA BARAHONA	54	23	77	9	60	8	77	57			20		77
		12	SANTA LUCÍA MILPAS ALTAS	141	55	196	21	129	46	196	3			193		196
		13	SANTA MARÍA DE JESUS	211	109	314	33	219	62	314	293			21		314
		14	SANTIAGO SACATEPEQUEZ	126	71	197	29	117	51	197	161			34	2	197
		15	SANTO DOMINGO XENACÓJ	92	66	158	15	113	30	158	141			9	8	158
		16	SUMPANGO	136	98	234	29	156	49	234	204			30		234
17			SAN MARCOS	4,986	3,142	8,128	1,374	5,224	1,530	8,128	1,039			7,080	9	8,128
		1	AYUTLA	182	100	282	43	190	49	282				282		282
		2	CATARINA	290	188	478	68	291	119	478	2			476		478
		3	COMITANCILLO	102	65	167	36	95	36	167	166			1		167
		4	CONCEPCIÓN TUTUAPA	204	125	329	82	196	51	329	287			42		329
		5	EL QUETZAL	79	38	117	20	76	21	117				117		117
		6	EL RODEO	79	51	130	19	78	33	130	4			126		130
		7	EL TUMBADOR	162	90	252	48	161	43	252				251	1	252
		8	ESQUIPULAS PALO GORDO	84	62	146	27	89	30	146				146		146
		9	IXCHIGUÁN	50	46	96	23	56	17	96	82			14		96
		10	LA BLANCA	140	89	229	35	158	36	229				229		229
		11	LA REFORMA	107	63	170	24	109	37	170				170		170
		12	MALACATÁN	843	454	1,297	165	914	218	1,297	9			1,288		1,297
		13	NUEVO PROGRESO	168	100	268	46	167	55	268				268		268
		14	OCÓS	92	59	151	18	116	17	151				151		151
		15	PAJAPITA	290	291	581	132	356	93	581	2			575	4	581
		16	RÍO BLANCO	24	13	37	5	23	9	37	3			34		37
		17	SAN ANTONIO SACATEPEQUEZ	45	27	72	13	40	19	72				72		72
		18	SAN CRISTÓBAL CUCHO	89	56	145	27	81	37	145				145		145
		19	SAN JOSÉ OJETENAM	100	45	145	15	95	35	145				145		145
		20	SAN LORENZO	95	74	169	30	109	30	169	74			95		169
		21	SAN MARCOS	311	161	472	75	302	95	472	14			458		472
		22	SAN MIGUEL IXTAHUACÁN	133	96	229	47	143	39	229	215			14		229
		23	SAN PABLO	198	125	323	42	214	67	323	18			305		323
		24	SAN PEDRO SACATEPEQUEZ	358	187	545	71	364	110	545				543	2	545
		25	SAN RAFAEL PIE DE LA CUESTA	167	99	266	35	185	46	266				266		266
		26	SIBINAL	52	40	92	19	54	19	92	11			79	2	92
		27	SIPACAPA	40	22	62	17	38	7	62	43			19		62

**DIRECCIÓN DE PROCESOS
SEGUIMIENTO TEMÁTICO INSTITUCIONAL 2023
DOCUMENTOS PERSONALES DE IDENTIFICACION POR RENOVACIÓN EMITIDOS
MES REPORTADO: MARZO**

P	D	M	Departamento / municipio	Sexo			Población beneficiada			Pueblo						
				Mujeres	Hombres	Total	Juventud 18 a 30 años	Adultos 31 a 60 años	Tercera Edad 61 años en adelante	Total	Maya	Xinca	Garífuna	Mestizos /Ladinos	No indican	Total
	28		TACANÁ	294	247	541	111	332	98	541				541		541
	29		TAJUMULCO	55	39	94	22	54	18	94	82			12		94
	30		TEJUTLA	153	90	243	59	138	46	243	27			216		243
18			SANTA ROSA	1,757	1,027	2,784	443	1,679	662	2,784	31	85		2,604	63	2,784
	1		BARBERENA	495	223	718	87	432	199	718	10			708		718
	2		CASILLAS	40	29	69	18	40	11	69		24		44	1	69
	3		CHIQUIMULILLA	205	128	334	43	198	93	334	4	1		329		334
	4		CUILAPA	143	88	231	46	141	44	231	5			226		231
	5		GUAZACAPÁN	94	51	145	21	103	21	145	2	3		140		145
	6		NUEVA SANTA ROSA	126	73	199	42	118	39	199	5	46		148		199
	7		ORATORIO	75	56	131	17	85	29	131	1			130		131
	8		PUEBLO NUEVO VIÑAS	136	75	211	33	124	54	211				211		211
	9		SAN JUAN TECUACO	45	35	80	18	45	17	80				80		80
	10		SAN RAFAEL LAS FLORES	37	41	78	23	45	10	78		10		52	16	78
	11		SANTA CRUZ NARANJO	74	41	115	19	72	24	115				115		115
	12		SANTA MARÍA IXHUATÁN	57	54	111	17	64	30	111	1	1		109		111
	13		SANTA ROSA DE LIMA	89	49	138	24	88	26	138		1		91	46	138
	14		TAXISCO	140	84	224	35	124	65	224	3			221		224
19			SOLOLÁ	1,918	1,301	3,219	622	2,020	577	3,219	3,014	1		202	2	3,219
	1		CONCEPCIÓN	54	26	80	15	58	7	80	80					80
	2		NAHUALÁ	177	146	323	90	160	73	323	323					323
	3		PANAJACHEL	114	56	170	21	111	38	170	126			44		170
	4		SAN ANDRÉS SEMETABAJ	77	40	117	26	72	19	117	110			7		117
	5		SAN ANTONIO PALOPO	26	24	50	12	31	7	50	50					50
	6		SAN JOSÉ CHACAYÁ	36	26	62	12	42	8	62	58			4		62
	7		SAN JUAN LA LAGUNA	20	17	37	7	25	5	37	36			1		37
	8		SAN LUCAS TOLIMÁN	149	127	276	50	183	43	276	254			22		276
	9		SAN MARCOS LA LAGUNA	15	29	44	11	27	6	44	44					44
	10		SAN PABLO LA LAGUNA	152	101	253	33	189	31	253	253					253
	11		SAN PEDRO LA LAGUNA	103	58	161	15	100	46	161	160			1		161
	12		SANTA CATARINA IXTAPUJACÁN	98	72	170	38	100	32	170	170					170
	13		SANTA CATARINA PALOPO	42	14	56	13	32	11	56	55			1		56
	14		SANTA CLARA LA LAGUNA	91	44	135	30	79	26	135	133	1		1		135
	15		SANTA CRUZ LA LAGUNA	27	31	58	24	25	9	58	57				1	58
	16		SANTA LUCÍA UTATLÁN	87	47	134	33	73	28	134	124			10		134
	17		SANTA MARÍA VISITACIÓN	28	13	41	10	26	5	41	41					41
	18		SANTIAGO ATITLÁN	345	278	623	79	425	119	623	609			13	1	623
	19		SOLOLÁ	277	152	429	103	262	64	429	331			98		429
20			SUCHITEPEQUEZ	3,056	1,584	4,640	789	2,900	951	4,640	1,541			3,034	65	4,640
	1		CHICACAO	312	165	477	59	309	109	477	354			83	40	477
	2		CUYOTENANGO	189	85	274	39	165	70	274	274					274
	3		MAZATENANGO	286	149	435	67	256	112	435	8			420	7	435
	4		PATULUL	196	93	289	49	177	63	289	46			243		289
	5		PUEBLO NUEVO	74	43	117	31	59	27	117	15			102		117
	6		RÍO BRAVO	163	83	246	42	163	41	246	5			241		246
	7		SAMAYAC	238	98	336	45	234	57	336	267			69		336
	8		SAN ANTONIO SUCHITEPEQUEZ	230	94	324	49	207	68	324	133			191		324
	9		SAN BERNARDO	80	39	119	25	77	17	119	94			25		119
	10		SAN FRANCISCO ZAPOTITLÁN	159	77	236	50	148	38	236	66			170		236
	11		SAN GABRIEL	59	22	81	9	57	15	81	27			54		81
	12		SAN JOSÉ EL ÍDOLO	68	41	109	18	71	20	109	26			83		109
	13		SAN JOSÉ LA MÁQUINA	166	112	278	51	163	64	278	278					278
	14		SAN JUAN BAUTISTA	72	31	103	13	76	14	103	7			101		103
	15		SAN LORENZO	47	34	81	12	52	17	81	81			65	16	81
	16		SAN MIGUEL PANAN	72	26	98	17	68	13	98	15			83		98
	17		SAN PABLO JOCOPILAS	138	104	242	54	144	44	242	185			55	2	242
	18		SANTA BÁRBARA	123	52	175	39	113	23	175	175			175		175
	19		SANTO DOMINGO SUCHITEPEQUEZ	84	49	133	26	63	44	133	6			127		133
	20		SANTO TOMÁS LA UNIÓN	195	112	307	58	184	65	307	247			60		307
	21		ZUNILIT	105	75	180	36	114	30	180	45			135		180
21			TOTONICAPÁN	1,980	945	2,925	536	1,815	574	2,925	2,847			78		2,925
	1		MOMOSTENANGO	413	213	626	87	392	147	626	616			10		626
	2		SAN ANDRÉS XECUL	149	65	214	45	127	42	214	214					214
	3		SAN BARTOLO AGUAS CALIENTES	73	52	125	21	70	34	125	123			2		125
	4		SAN CRISTÓBAL TONICAPÁN	241	107	348	66	212	70	348	320			28		348
	5		SAN FRANCISCO EL ALTO	359	134	493	80	332	81	493	488			5		493
	6		SANTA LUCÍA LA REFORMA	111	62	173	50	101	22	173	173					173
	7		SANTA MARÍA CHIQUIMULA	274	110	384	65	256	63	384	384					384
	8		TOTONICAPÁN	360	202	562	122	325	115	562	529			33		562
22			ZACAPA	1,453	932	2,385	481	1,494	410	2,385	11			2,369	5	2,385
	1		CABAÑAS	55	26	81	19	52	10	81	81					81
	2		ESTANZUELA	64	32	96	12	67	17	96	96					96
	3		GUALÁN	212	109	321	72	190	59	321	321					321
	4		HUITÉ	30	15	45	10	32	3	45	45					45
	5		LA UNIÓN	114	90	204	72	92	40	204	204					204
	6		RÍO HONDO	58	28	86	18	55	13	86	86					86
	7		SAN DIEGO	38	21	59	8	31	20	59	59					59
	8		SAN JORGE	47	21	68	10	39	19	68	68				1	68
	9		TECULUTÁN	597	473	1,070	218	695	157	1,070	9			1,057	4	1,070
	10		USUMATLÁN	9	9	18	2	9	7	18	18					18
	11		ZACAPA	229	108	337	40	232	65	337	337	2		335		337


Ing. Víctor Manuel González Pérez
 Director de Procesos
 Dirección de Procesos
 Sede del RENAP Guatemala, Guatemala

DIRECCIÓN DE PROCESOS
 SEGUIMIENTO TEMÁTICO INSTITUCIONAL 2023
 DOCUMENTOS PERSONALES DE IDENTIFICACIÓN POR REPOSICIÓN VIA ELECTRONICA, EMITIDOS
 MES REPORTADO: MARZO

Población beneficiada

P	D	M	Pais / Departamento / municipio	Sexo			Edad			Pueblo						
				Mujeres	Hombres	Total	Juventud	Adultos	Tercera Edad	Total	Maya	Xinca	Garífuna	Mestizos/Ladinos	Otro	Total
							18 - 30 años	31 a 60 años	61 años en adelante							
1	1	1	Total general	2,036	3,768	5,804	3,348	2,019	437	5,804	1,030	10	3	3,645	1,116	5,804
1			GUATEMALA	2,036	3,768	5,804	3,348	2,019	437	5,804	1,030	10	3	3,645	1,116	5,804
	1		GUATEMALA	2,036	3,768	5,804	3,348	2,019	437	5,804	1,030	10	3	3,645	1,116	5,804
		1	GUATEMALA	2,036	3,768	5,804	3,348	2,019	437	5,804	1,030	10	3	3,645	1,116	5,804


 Mg. Víctor Manuel González Pérez
 Director de Procesos
 Dirección de Procesos
 del RENAP Guatemala, Guatemala

**DIRECCIÓN DE PROCESOS
INFORME DE SEGUIMIENTO TEMÁTICO INSTITUCIONAL 2023
MES REPORTADO: MARZO**

Producto: Documentos Personales de Identificación (DPI), emitidos.

No.	Meta	Unidad de medida	Meta			Sexo			Edad				Población beneficiada						
			Meta inicial	Meta vigente	Meta ejecutada	Mujeres	Hombres	Total	Juventud	Adultos	Tercera Edad	Total	Pueblo						
									18 - 30 años	31 - 60 años	61 años en adelante		Maya	Xinca	Garífuna	Mestizos/Ladinos	Otro	Total	
4.1	Documentos Personales de Identificación (DPI), emitidos.	Documento	2,443,864	2,443,864	234,194	125,947	108,247	234,194	86,542	114,986	32,666	234,194	75,768	902	114	149,983	7,427	234,194	
4.1.1	Primer Documento Personal de Identificación, emitido	Documento			40,349	20,077	20,272	40,349	35,364	4,090	895	40,349	14,030	203	40	24,930	1,146	40,349	
4.1.2	Reposición del Documento Personal de Identificación, emitido.	Documento			51,975	19,974	32,001	51,975	23,884	23,144	4,947	51,975	14,077	216	36	35,997	1,649	51,975	
4.1.2	Renovación del Documento Personal de Identificación, emitido.	Documento			136,066	83,860	52,206	136,066	23,946	85,733	26,387	136,066	46,631	473	35	85,411	3,516	136,066	
4.1.2	Reposición electrónica del Documento Personal de Identificación, emitido.	Documento			5,804	2,036	3,768	5,804	3,348	2,019	437	5,804	1,030	10	3	3,645	1,116	5,804	
Objetivos		OPTIMIZACIÓN DE LA EMISIÓN DEL DOCUMENTO PERSONAL DE IDENTIFICACIÓN -DPI-																	
Resultados alcanzados		1	En el mes de marzo se ejecutó el 8.86% con relación a la meta de 2,643,864 Documentos Personales de Identificación emitidos para el período 2023.																
		2																	
Obstáculos encontrados		1																	
		2																	
Observaciones																			


Ing. Víctor Manuel González Pérez
 Director de Procesos
 Dirección de Procesos
 Sede del RENAP, Guatemala, Guatemala

Guatemala, 4 de mayo de 2023

Registro Nacional de las Personas



Licenciada
Mónica René Recinos Casanova
Director de Gestión y Control Interno en Funciones
Registro Nacional de las Personas
Presente

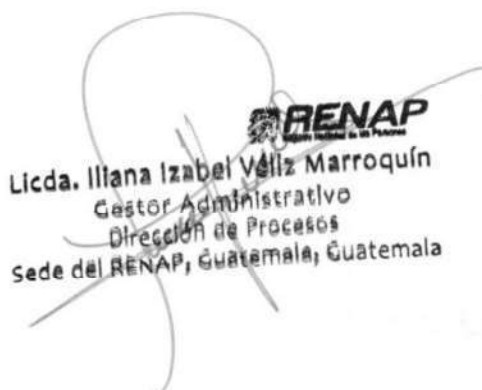
Estimada Licenciada Recinos:

En atención al MEMORÁNDUM DGCI-SPFI-DPP-001-2023, en referencia al Acuerdo de Directorio número 71-2022, que aprueba el Plan Operativo Anual para ejercicio fiscal 2023, el cual contiene las metas físicas institucionales a ejecutarse en el presente año, por lo que se traslada Calendarización para el registro en SIGES de informes de metas físicas institucionales, así como entrega de la ejecución mensual a la Dirección de Gestión y Control Interno, a continuación me permito trasladar informe correspondiente al mes de abril del año 2023, de lo siguiente:

- Comprobante número seis (6) de ejecución de Metas de Productos y Subproductos Identificación de la Población guatemalteca;
- Informe de seguimiento Temático Institucional 2023 y
- Seguimiento Temático Institucional 2023

Sin otro particular me suscribo de usted.

Atentamente,



RENAP
Licda. Ilana Izabel Veliz Marroquín
Gestor Administrativo
Dirección de Procesos
Sede del RENAP, Guatemala, Guatemala



Vo.Bo. **RENAP**
Ing. Víctor Manuel González Pérez
Director de Procesos
Dirección de Procesos
Sede del RENAP Guatemala, Guatemala

VMGP/iv
Adjunto cuadros correspondientes del mes de abril del año 2023
C.C. Archivo

Página 1 de 2

Clasificación DPI por Fecha de Aprobación

El estatus que se toma como fecha de aprobación es el "A4- DPI APROBADO"

RESUMEN POR TRAMITE

CLASIFICACION	CANTIDAD
PRIMERA VEZ	24,192
RENOVACION	69,203
REPOSICION	33,664
REPOSICION APP	1,949
TOTAL	129,008

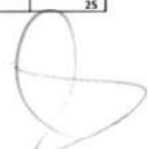
RESUMEN POR FECHA

FECHA	CANTIDAD
01/03/2023	297
10/04/2023	925
11/04/2023	3,365
12/04/2023	10,059
13/04/2023	9,141
14/04/2023	10,200
17/04/2023	8,797
18/04/2023	8,856
19/04/2023	9,488
20/04/2023	6,771
21/04/2023	12,288
22/04/2023	322
23/04/2023	337
24/04/2023	9,274
25/04/2023	8,609
26/04/2023	9,126
27/04/2023	10,056
28/04/2023	11,097
TOTAL	129,008

DIRECCIÓN DE PROCESOS
 SEGUIMIENTO TEMÁTICO INSTITUCIONAL 2023
 PRIMER DOCUMENTO PERSONAL DE IDENTIFICACIÓN EMITIDO
 MES REPORTADO: ABRIL

Población beneficiada

P	D	M	Departamento / municipio	Sexo					Pueblo							
				Mujeres	Hombres	Total	Juventud	Adultos	Tercera Edad	Total	Maya	Xinca	Garífuna	Mestizos /Ladinos	No indican	Total
							18 a 30 años	31 a 60 años	61 años en adelante							
1	1	1	Total general	11,617	12,575	24,192	21,070	2,594	528	24,192	8,188	119	41	15,158	686	24,192
1	1	1	ALEMÁNIA	2	2	4	3	1		4				4		4
1	1	1	BERLIN	2	2	4	3	1		4				4		4
2	1	1	ESPAÑA	5	5	10	4	1		5	1			4		5
1	1	1	MADRID	5	5	10	5			5	1			4		5
3	1	1	ESTADOS UNIDOS DE AMÉRICA	1,160	2,761	3,921	2,183	1,585	153	3,921	1,301	2	7	2,577	34	3,921
1	1	1	ARIZONA	11	22	33	21	9	3	33	7			26		33
1	1	1	PHOENIX	11	22	33	21	9	3	33	7			26		33
2	1	1	CALIFORNIA	361	652	1,013	443	502	68	1,013	297	1	714	1	1,013	
1	1	1	LOS ANGELES	231	437	668	277	343	48	668	191	1	476		668	
2	1	1	SAN BERNARDINO	65	137	202	94	99	9	202	46		155	1	202	
3	1	1	SAN FRANCISCO	65	78	143	72	60	11	143	60		83		143	
3	1	1	CAROLINA DEL NORTE	69	165	234	140	90	4	234	102	2	130		234	
1	1	1	RALEIGH	69	165	234	140	90	4	234	102	2	130		234	
4	1	1	COLORADO	28	55	83	50	31	2	83	5		77		83	
1	1	1	DENVER	28	55	83	50	31	2	83	5	1	77		83	
5	1	1	FLORIDA	125	432	557	335	207	15	557	228		297	32	557	
1	1	1	MIAMI	55	200	255	169	78	8	255	166		57	32	255	
2	1	1	PALM BEACH	70	232	302	186	129	7	302	62		240		302	
6	1	1	GEORGIA	80	194	274	167	102	5	274	135	2	137		274	
1	1	1	ATLANTA	80	194	274	167	102	5	274	135	2	137		274	
7	1	1	ILLINOIS	49	137	186	136	44	6	186	92		94		186	
1	1	1	CHICAGO	49	137	186	136	44	6	186	92		94		186	
8	1	1	MARYLAND	148	375	523	332	179	12	523	140		383		523	
1	1	1	SILVER SPRING	148	375	523	332	179	12	523	140		383		523	
9	1	1	NEW YORK	70	133	203	105	92	6	203	25		177	1	203	
1	1	1	NUEVA YORK	70	133	203	105	92	6	203	25		177	1	203	
2	1	1	RIVERHEAD	70	133	203	105	92	6	203	25		177		203	
10	1	1	PENNSYLVANIA	65	174	239	166	70	3	239	60	1	178		239	
1	1	1	PHILADELPHIA	65	174	239	166	70	3	239	60	1	178		239	
11	1	1	RHODE ISLAND	43	106	149	42	95	12	149	10		139		149	
1	1	1	PROVIDENCE	43	106	149	42	95	12	149	10		139		149	
12	1	1	TEXAS	84	263	347	212	123	12	347	167	1	179		347	
1	1	1	DALLAS	44	107	151	78	67	8	151	52		99		151	
2	1	1	HOUSTON	40	156	196	134	56	6	196	115	1	80		196	
13	1	1	WASHINGTON	27	53	80	34	41	5	80	33		46		80	
1	1	1	SEATTLE	27	53	80	34	41	5	80	33		46		80	
4	1	1	GUATEMALA	10,450	9,812	20,262	18,879	1,008	375	20,262	6,886	117	34	12,573	652	20,262
1	1	1	ALTA VERAPAZ	779	708	1,487	1,456	14	17	1,487	1,366	2	119		1,487	
1	1	1	CAHABÓN	35	34	69	69			69	68		1		69	
2	1	1	CHAHAL	21	15	36	36			36	36				36	
3	1	1	CHISEC	72	51	123	122	1		123	116	1	6		123	
4	1	1	COBÁN	100	101	201	195	3	3	201	155	1	45		201	
5	1	1	FRAY BARTOLOMÉ DE LAS CASAS	58	46	104	100	2	2	104	99		5		104	
6	1	1	LANQUÍN	16	24	40	39		1	40	39		1		40	
7	1	1	PANZÓS	55	41	96	94		2	96	94		2		96	
8	1	1	RAXRUHÁ	28	26	54	51	2	1	54	46		8		54	
9	1	1	SAN CRISTÓBAL VERAPAZ	47	53	100	99		1	100	87		13		100	
10	1	1	SAN JUAN CHAMELCO	51	47	98	97	1		98	88		10		98	
11	1	1	SAN PEDRO CARCHÁ	99	90	189	186	2	1	189	183		6		189	
12	1	1	SANTA CATALINA LA TINTA	55	42	97	93	2	2	97	96		1		97	
13	1	1	SANTA CRUZ VERAPAZ	24	20	44	44			44	36		8		44	
14	1	1	SENAHÚ	36	32	68	65		3	68	68				68	
15	1	1	TACTIC	35	40	75	73	1	1	75	66		9		75	
16	1	1	TAMAHÚ	17	17	34	34			34	32		2		34	
17	1	1	TUCURÚ	30	29	59	59			59	57		2		59	
2	1	1	BAJA VERAPAZ	196	130	326	315	10	1	326	174		138	14	326	
1	1	1	CUBULCO	33	23	56	55	1		56	43		13		56	
2	1	1	EL CHOL	14	5	19	19			19	19				19	
3	1	1	GRANADOS	4	1	5	4	1		5			5		5	
4	1	1	PURULHÁ	42	31	73	70	3		73	72		1		73	
5	1	1	RABINAL	22	16	38	36	2		38	31		7		38	
6	1	1	SALAMÁ	48	33	81	79	2		81	16		65		81	
7	1	1	SAN JERÓNIMO	16	12	28	26	1	1	28	1		27		28	
8	1	1	SAN MIGUEL CHICAJ	17	9	26	26			26	11		1	14	26	
3	1	1	CHIMALTENANGO	419	346	765	745	16	4	765	406		102	257	765	
1	1	1	ACATENANGO	12	8	20	20			20	1		1	18	20	
2	1	1	CHIMALTENANGO	64	78	142	135	5	2	142	2			140	142	
3	1	1	COMALAPA	24	24	48	47	1		48	48				48	
4	1	1	EL TEJAR	12	18	30	30			30	5		19	6	30	
5	1	1	PARRAMOS	19	13	32	29	3		32	13		19		32	
6	1	1	PATZICÁ	24	18	42	42			42	33		9		42	
7	1	1	PATZÚN	38	31	69	68	1		69	68		1		69	
8	1	1	POCHUTA	4	3	7	7			7	1		6		7	
9	1	1	SAN ANDRÉS ITZAPA	17	18	35	35			35	26		9		35	
10	1	1	SAN JOSÉ POAQUIL	21	10	31	31			31	30		1		31	
11	1	1	SAN MARTÍN JILOTEPEQUE	61	30	91	89	2		91				91	91	
12	1	1	SANTA APOLONIA	17	7	24	24			24	24				24	
13	1	1	SANTA CRUZ BALANYÁ	6	4	10	10			10	10				10	
14	1	1	TECPÁN GUATEMALA	66	42	108	106	1	1	108	106		2		108	
15	1	1	YEPOCAPA	22	26	48	47	1		48	25		21	2	48	
16	1	1	ZARAGOZA	12	16	28	25	2	1	28	14		14		28	
4	1	1	CHIQUIMULA	338	282	620	589	21	10	620	12		608		620	
1	1	1	CAMOTÁN	47	43	90	89		1	90	8		82		90	
2	1	1	CHIQUIMULA	91	80	171	170	1		171			171		171	
3	1	1	CONCEPCIÓN LAS MINAS	13	12	25	19	6		25			25		25	



DIRECCIÓN DE PROCESOS
 SEGUIMIENTO TEMÁTICO INSTITUCIONAL 2023
 PRIMER DOCUMENTO PERSONAL DE IDENTIFICACION EMITIDO
 MES REPORTADO: ABRIL

P	D	M	Departamento / municipio	Sexo				Población beneficiada				Pueblo				
				Mujeres	Hombres	Total	Juventud	Adultos	Tercera	Total	Maya	Xinca	Garífuna	Mestizos /Ladinos	No indican	Total
							18 a 30 años	31 a 60 años	61 años en adelante							
		4	ESQUIPULAS	46	37	83	75	6	2	83				83		83
		5	IPALA	13	15	28	25	2	1	28	1			27		28
		6	JOCOTÁN	54	35	89	82	4	3	89	3			86		89
		7	OLOPA	30	19	49	47	1	1	49				49		49
		8	QUEZALTEPEQUE	12	12	24	23	1		24				24		24
		9	SAN JACINTO	8	14	22	21		1	22				22		22
		10	SAN JOSÉ LA ARADA	4	3	7	7			7				7		7
		11	SAN JUAN ERMITA	20	12	32	31		1	32				32		32
5			EL PROGRESO	82	92	174	162	8	4	174	3			171		174
		1	EL JICARO	3	6	9	8	1		9				9		9
		2	GUASTATOYA	17	17	34	30	2	2	34	1			33		34
		3	MORAZÁN	5	6	11	8	3		11				11		11
		4	SAN AGUSTÍN ACASAGUASTLÁN	19	24	43	43			43				43		43
		5	SAN ANTONIO LA PAZ	14	9	23	22		1	23	1			22		23
		6	SAN CRISTÓBAL ACASAGUASTLÁN	3	1	4	4			4				4		4
		7	SANARATE	15	24	39	36	2	1	39	1			38		39
		8	SANSARE	6	5	11	11			11				11		11
6			ESCUINTLA	475	531	1,006	949	38	19	1,006	12	1	988	5	1,006	
		1	ESCUINTLA	97	109	206	193	7	6	206	1		200	5	206	
		2	GUANAGAZAPA	13	7	20	20			20	1			19		20
		3	IZTAPA	16	15	31	29	2		31				31		31
		4	LA DEMOCRACIA	23	14	37	36	1		37				37		37
		5	LA GOMERA	24	31	55	52	2	1	55				55		55
		6	MASAGUA	35	50	85	82	2	1	85				85		85
		7	NEUEVA CONCEPCIÓN	41	36	77	71	4	2	77				77		77
		8	PALÍN	55	50	105	97	7	1	105	9			96		105
		9	SAN JOSÉ	41	43	84	78	4	2	84				84		84
		10	SAN VICENTE PACAYA	13	8	21	21			21	1			20		21
		11	SANTA LUCÍA COTZUMALGUAPA	54	75	129	123	4	2	129				129		129
		12	SIPACATE	10	12	22	20	2		22				22		22
		13	SIQUINALÁ	23	43	66	63	2	1	66		1		65		66
		14	TIQUISATE	30	38	68	64	1	3	68				68		68
7			GUATEMALA	2,280	2,395	4,675	4,244	298	133	4,675	370	1	19	4,042	243	4,675
		1	AMATITLÁN	88	95	183	174	5	4	183			2	181		183
		2	CHINAUTLA	53	72	125	120	2	3	125	6			118	1	125
		3	CHUARRANCHO	11	11	22	20	1	1	22	17			5		22
		4	FRAJANES	42	43	85	83	1	1	85	4		2	79		85
		5	GUATEMALA	1,244	1,333	2,577	2,238	240	99	2,577	99	1	6	2,386	85	2,577
		6	MIXCO	67	85	152	144	4	4	152	5		1	146		152
		7	PALENCIA	31	23	54	51	2	1	54				54		54
		8	PETAPA	78	72	150	142	4	4	150	2			148		150
		9	SAN JOSÉ DEL GOLFO	13	7	20	19	1		20				20		20
		10	SAN JOSÉ PINULA	79	74	153	146	6	1	153	1			150	2	153
		11	SAN JUAN SACATEPÉQUEZ	91	90	181	174	5	2	181	152			29		181
		12	SAN PEDRO AVAMPUC	19	26	45	44	1		45	8			30	7	45
		13	SAN PEDRO SACATEPÉQUEZ	49	58	107	105	1	1	107	68			39		107
		14	SAN RAYMUNDO	61	49	110	101	6	3	110				17	93	110
		15	SANTA CATARINA PINULA	32	43	75	72	3		75				75		75
		16	VILLA CANALES	88	87	175	171	2	2	175			8	167		175
		17	VILLA NUEVA	234	227	461	440	14	7	461	8			452	1	461
8			HUEHUETENANGO	801	668	1,469	1,351	96	22	1,469	917	1	1	550		1,469
		1	AGUACATÁN	21	21	42	38	3	1	42	38			4		42
		2	BARILLAS	63	47	110	103	6	1	110	101			9		110
		3	CHIANTLA	62	52	114	105	6	3	114	8			106		114
		4	COLOTENANGO	19	13	32	31	1		32	31			1		32
		5	CONCEPCIÓN HUISTA	16	14	30	30			30	28			2		30
		6	CUILCO	40	32	72	61	10	1	72	11			61		72
		7	HUEHUETENANGO	86	73	159	151	7	1	159	22			137		159
		8	JACALTENANGO	26	27	53	45	5	3	53	47			6		53
		9	LA DEMOCRACIA	50	50	100	92	7	1	100	24	1		75		100
		10	LA LIBERTAD	26	22	48	43	3	2	48	7			41		48
		11	MALACATANCITO	13	16	29	26	3		29	9			20		29
		12	NENTÓN	31	25	56	51	5		56	40		1	15		56
		13	PETATÁN	1	5	6	4	1	1	6	4			2		6
		14	SAN ANTONIO HUISTA	11	14	25	22	3		25	12			13		25
		15	SAN GASPAR IXCHIL	11	5	16	14	2		16	16			16		16
		16	SAN ILDEFONSO IXTAHUAQUÁN	35	27	62	59	3		62	61			1		62
		17	SAN JUAN ATITÁN	20	15	35	34	1		35	35			35		35
		18	SAN JUAN IXCOY	10	11	21	20	1		21	17			4		21
		19	SAN MATEO IXTATÁN	29	19	48	41	6	1	48	48			48		48
		20	SAN MIGUEL ACATÁN	14	12	26	22	3	1	26	26			26		26
		21	SAN PEDRO NECTA	27	12	39	39			39	34			5		39
		22	SAN RAFAEL LA INDEPENDENCIA	9	11	20	16	2	2	20	20			20		20
		23	SAN RAFAEL PÉTZAL	8	6	14	14			14	12			2		14
		24	SAN SEBASTIÁN COATÁN	10	6	16	15	1		16	16			16		16
		25	SAN SEBASTIÁN HUEHUETENANGO	19	20	39	39			39	37			2		39
		26	SANTA ANA HUISTA	5	10	15	12	3		15	2			13		15
		27	SANTA BÁRBARA	29	21	50	47	2	1	50	50			50		50
		28	SANTA EULALIA	34	26	60	57	2	1	60	60			60		60
		29	SANTIAGO CHIMALTENANGO	9	9	18	17	1		18	17			1		18
		30	SOLOMA	31	23	54	49	3	2	54	51			3		54

DIRECCIÓN DE PROCESOS
 SEGUIMIENTO TEMÁTICO INSTITUCIONAL 2023
 PRIMER DOCUMENTO PERSONAL DE IDENTIFICACION EMITIDO
 MES REPORTADO: ABRIL

P	D	M	Departamento / municipio	Sexo					Población beneficiada								
				Mujeres	Hombres	Total	Juventud	Adultos	Tercera	Total	Pueblo						
							18 a 30 años	31 a 40 años	Edad 61 años en adelante		Maya	Xinca	Garifuna	Mestizos /Ladinos	No indican	Total	
		31	TECTITÁN	9	5	14	14				14	6			8		14
		32	TODOS SANTOS CUCHUMATÁN	16	14	30	24		6		30	26			4		30
		33	UNIÓN CANTINIL	11	5	16	16				16	1			15		16
9			IZABAL	264	287	551	506	29	16	551	153		8	390		551	
		1	EL ESTOR	45	55	100	97	1	2	100	90			10		100	
		2	LIVINGSTON	56	54	110	102	8		110	55		8	47		110	
		3	LOS AMATES	26	32	58	52	3	3	58	58			58		58	
		4	MORALES	63	63	126	115	7	4	126	3			123		126	
		5	PUERTO BARRIOS	74	83	157	140	10	7	157	5			152		157	
10			JALAPA	261	242	503	475	17	11	503	4	65		433	1	503	
		1	JALAPA	141	118	259	247	5	7	259	1	37		220	1	259	
		2	MATAQUESCUINTLA	24	28	52	50	2		52	1	5		46		52	
		3	MONJAS	21	22	43	39	4		43				43		43	
		4	SAN CARLOS ALZATATE	18	23	41	41			41		23		18		41	
		5	SAN LUIS ILOTEPEQUE	19	10	29	25	3	1	29	2			27		29	
		6	SAN MANUEL CHAPARRÓN	4	3	7	6	1		7				7		7	
		7	SAN PEDRO PINULA	34	38	72	67	2	3	72				72		72	
11			JUTIAPA	324	303	627	550	54	23	627	1	31		542	53	627	
		1	AGUA BLANCA	19	12	31	26	5		31				31		31	
		2	ASUNCIÓN MITA	39	27	66	47	15	4	66				66		66	
		3	ATESCATEMPA	15	17	32	27	3	2	32				18	14	32	
		4	COMAPA	16	21	37	35	2		37				37		37	
		5	CONGUACO	21	16	37	35	2		37				37		37	
		6	EL ADELANTO	3	2	5	4		1	5				5		5	
		7	EL PROGRESO	30	23	53	42	10	1	53				17	36	53	
		8	JALPATAGUA	23	20	43	37	6		43				43		43	
		9	JEREZ	4	5	9	5	3	1	9				9		9	
		10	JUTIAPA	73	91	164	151	4	9	164		23		141		164	
		11	MOYUTA	33	29	62	58	2	2	62				62		62	
		12	PASACO	7	4	11	11			11				11		11	
		13	QUESADA	20	16	36	34	1	1	36		8		28		36	
		14	SAN JOSÉ ACATEMPA	3	4	7	7			7	1			3	3	7	
		15	SANTA CATARINA MITA	8	7	15	13		2	15				15		15	
		16	YUPILTEPEQUE	9	8	17	17			17				17		17	
		17	ZAPOTITLÁN	1	1	2	1	1		2				2		2	
12			PETEN	336	282	618	556	45	17	618	129		1	488	23	618	
		1	DOLORES	16	6	22	22			22				22		22	
		2	EL CHAL	8	10	18	15	3		18	1			17		18	
		3	FLORES	31	28	59	51	6	2	59	5			54		59	
		4	LA LIBERTAD	62	43	105	97	7	1	105	14			91		105	
		5	LAS CRUCES	17	14	31	27	4		31	4			27		31	
		6	MELCHOR DE MENCOS	24	26	50	32	14	4	50				50		50	
		7	POPTÚN	38	34	72	67	4	1	72	24			48		72	
		8	SAN ANDRÉS	12	11	23	19	4		23				23		23	
		9	SAN BENITO	24	22	46	45	1		46				46		46	
		10	SAN FRANCISCO	10	11	21	20	1		21	5		1	15		21	
		11	SAN JOSÉ	7	3	10	9	1		10	1			9		10	
		12	SAN LUIS	29	33	62	57		5	62	27			35		62	
		13	SANTA ANA	16	11	27	27			27	2			25		27	
		14	SAYAXCHÉ	42	30	72	68		4	72	46			26		72	
13			QUETZALTENANGO	635	580	1,215	1,126	73	16	1,215	491		1	701	23	1,215	
		1	ALMOLONGA	13	12	25	21	2	2	25	25			25		25	
		2	CARRICÁN	19	9	28	26	1	1	28	22			6		28	
		3	CAJOLÁ	8	5	13	11	2		13	13			13		13	
		4	CANTEL	21	27	48	47		1	48	47			1		48	
		5	COATEPEQUE	95	83	178	172	4	2	178				178		178	
		6	COLOMBA	34	30	64	62	1	1	64				64		64	
		7	CONCEPCIÓN CHIQUIRICHAPA	10	7	17	16	1		17	16			1		17	
		8	EL PALMAR	15	11	26	24	1	1	26	8			16	2	26	
		9	FLORES COSTA CUCA	15	18	33	26	6	1	33				33		33	
		10	GÉNOVA	18	25	43	43			43	2			41		43	
		11	HUITÁN	17	7	24	22	2		24	22			2		24	
		12	LA ESPERANZA	17	11	28	28			28	6			22		28	
		13	OLINTEPEQUE	14	8	22	21	1		22	9			13		22	
		14	PALESTINA DE LOS ALTOS	9	12	21	20	1		21	10			11		21	
		15	QUETZALTENANGO	201	209	410	363	41	6	410	149			254	7	410	
		16	SALCAJÁ	19	23	42	39	3		42	13			28	1	42	
		17	SAN CARLOS SUA	23	20	43	38	5		43	24			19		43	
		18	SAN FRANCISCO LA UNIÓN	8	6	14	14			14	14			14		14	
		19	SAN JUAN OSTUNCALCO	25	17	42	41		1	42	37			5		42	
		20	SAN MARTÍN SACATEPÉQUEZ	20	15	35	35			35	31			4		35	
		21	SAN MATEO	7	5	12	12			12	2			10		12	
		22	SAN MIGUEL SIGÜILÁ	8	11	19	19			19	17			2		19	
		23	SIBILIA	4	3	7	6	1		7	3			4		7	
		24	ZUNIL	15	6	21	20	1		21	21			21		21	
14			QUICHE	751	571	1,322	1,277	31	14	1,322	1,185			137		1,322	
		1	CANILLÁ	6	8	14	13	1		14	6			8		14	
		2	CHAJUL	47	19	66	64	1	1	66	61			66		66	
		3	CHICAMÁN	33	14	47	46	1		47	33			14		47	
		4	CHICHÉ	21	31	52	51	1		52	51			1		52	



DIRECCIÓN DE PROCESOS
 SEGUIMIENTO TEMÁTICO INSTITUCIONAL 2023
 PRIMER DOCUMENTO PERSONAL DE IDENTIFICACION EMITIDO
 MES REPORTADO: ABRIL

P	D	M	Departamento / municipio	Sexo			Población beneficiada				Pueblo					
				Mujeres	Hombres	Total	Juventud	Adultos	Tercera Edad	Total	Maya	Xinca	Garifuna	Mestizos /Ladinos	No indican	Total
							18 a 30 años	31 a 60 años	61 años en adelante							
		5	CHICHICASTENANGO	93	88	181	180	1			181	177			4	181
		6	CHINIQUE	8	8	16	16				16	15			1	16
		7	CUNÉN	30	13	43	38	3	2	43	40			3	43	
		8	IXCÁN	89	55	144	139	3	2	144	112			32	144	
		9	JOYABAJ	52	50	102	99	2	1	102	94			8	102	
		10	NEBAJ	32	20	52	49	3		52	47			5	52	
		11	PACHALUM	15	10	25	23	1	1	25	17			8	25	
		12	PATZITÉ	22	18	40	40			40	40				40	
		13	SACAPULAS	43	32	75	72	3		75	63			12	75	
		14	SAN ANDRÉS SAJACABAJÁ	14	13	27	24	1	2	27	26			1	27	
		15	SAN ANTONIO ILOTENANGO	25	22	47	47			47	47				47	
		16	SAN BARTOLOMÉ JOCOTENANGO	22	13	35	34	1		35	35				35	
		17	SAN JUAN COTZAL	27	23	50	48	1	1	50	47			3	50	
		18	SAN PEDRO JOCOPILAS	33	20	53	51	1	1	53	48			5	53	
		19	SANTA CRUZ DEL QUICHÉ	56	57	113	107	4	2	113	99			14	113	
		20	USPANTÁN	56	37	93	91	1	1	93	82			11	93	
		21	ZACUALPA	27	20	47	45	2		47	45			2	47	
15			RETALHULEU	221	199	420	395	21	4	420	4			416	420	
		1	CHAMPERICO	24	22	46	40	6		46	2			44	46	
		2	EL ASINTAL	24	19	43	42		1	43				43	43	
		3	NUEVO SAN CARLOS	26	23	49	49			49				49	49	
		4	RETALHULEU	72	69	141	132	8	1	141				141	141	
		5	SAN ANDRÉS VILLA SECA	31	19	50	48	2		50	2			48	50	
		6	SAN FELIPE	13	11	24	22	1	1	24				24	24	
		7	SAN MARTÍN ZAPOTITLÁN	7	10	17	16	1		17				17	17	
		8	SAN SEBASTIÁN	17	21	38	35	2	1	38				38	38	
		9	SANTA CRUZ MULUÁ	7	5	12	11	1		12				12	12	
16			SACATEPÉQUEZ	246	247	493	465	19	9	493	130			349	493	
		1	ALOTENANGO	13	18	31	31			31				31	31	
		2	ANTIGUA GUATEMALA	46	48	94	87	2	5	94	6			85	94	
		3	CIUDAD VIEJA	21	32	53	52		1	53				53	53	
		4	JOCOTENANGO	12	8	20	19	1		20				20	20	
		5	MAGDALENA MILPAS ALTAS	9	3	12	11	1		12			1	12	12	
		6	PASTORES	9	11	20	20			20				20	20	
		7	SAN ANTONIO AGUAS CALIENTES	6	5	11	10	1		11	7			4	11	
		8	SAN BARTOLOMÉ MILPAS ALTAS	7	10	17	15	1	1	17				17	17	
		9	SAN LUCAS SACATEPÉQUEZ	23	23	46	37	8	1	46				46	46	
		10	SAN MIGUEL DUEÑAS	10	13	23	22	1		23				23	23	
		11	SANTA CATARINA BARAHONA		4	4	4			4	3			1	4	
		12	SANTA LUCÍA MILPAS ALTAS	11	14	25	22	3		25				25	25	
		13	SANTA MARÍA DE JESÚS	13	17	30	29	1		30	27			3	30	
		14	SANTIAGO SACATEPÉQUEZ	22	12	34	34			34	29			5	34	
		15	SANTO DOMINGO XENACOJ	11	12	23	23			23	15			2	23	
		16	SUMPANGO	33	17	50	49		1	50	43			3	50	
17			SAN MARCOS	682	623	1,305	1,175	105	25	1,305	274			1,026	1,305	
		1	AYUTLA	24	36	60	47	13		60				60	60	
		2	CATARINA	25	38	63	58	3	2	63				63	63	
		3	COMITANCILLO	45	29	74	71	3		74	74			74	74	
		4	CONCEPCIÓN TUTUJAPA	47	30	77	73	4		77	71			6	77	
		5	EL QUETZAL	8	11	19	19			19				19	19	
		6	EL RODEO	15	13	28	24	4		28				28	28	
		7	EL TUMBADOR	15	17	32	30	2		32				32	32	
		8	ESQUIPULAS PALO GORDO	5	13	18	17	1		18				18	18	
		9	IXCHIGUÁN	19	8	27	24	3		27	22			5	27	
		10	LA BLANCA	27	14	41	35	4	2	41				41	41	
		11	LA REFORMA	15	14	29	28	1		29				29	29	
		12	MALACATÁN	85	72	157	131	17	9	157	2			155	157	
		13	NUEVO PROGRESO	18	18	36	33	2	1	36				36	36	
		14	OCÓS	6	7	13	11		2	13				13	13	
		15	PAJAPITA	35	35	70	64	4	2	70				70	70	
		16	RÍO BLANCO	5	1	6	6			6				6	6	
		17	SAN ANTONIO SACATEPÉQUEZ	8	9	17	15	2		17				17	17	
		18	SAN CRISTÓBAL CUCHO	7	7	14	14			14				14	14	
		19	SAN JOSÉ OJETENAM	15	12	27	26	1		27				27	27	
		20	SAN LORENZO	6	12	18	18			18	10			8	18	
		21	SAN MARCOS	32	29	61	54	5	2	61	1			60	61	
		22	SAN MIGUEL IXTAHUACÁN	22	24	46	41	5		46	45			1	46	
		23	SAN PABLO	24	28	52	47	4	1	52	1			51	52	
		24	SAN PEDRO SACATEPÉQUEZ	31	33	64	61	1	2	64				59	64	
		25	SAN RAFAEL PIE DE LA CUESTA	15	12	27	25	1	1	27				27	27	
		26	SIBINAL	17	12	29	27	2		29	5			24	29	
		27	SIPACAPA	11	13	24	24			24	18			6	24	
		28	TACANÁ	53	43	96	79	16	1	96				96	96	

DIRECCIÓN DE PROCESOS
 SEGUIMIENTO TEMÁTICO INSTITUCIONAL 2023
 PRIMER DOCUMENTO PERSONAL DE IDENTIFICACION EMITIDO
 MES REPORTADO: ABRIL

P	D	M	Departamento / municipio	Población beneficiada											
				Sexo			Juventud			Tercera Edad			Pueblo		
				Mujeres	Hombres	Total	18 a 30 años	31 a 40 años	61 años en adelante	Total	Maya	Xinca	Garífuna	Mestizos /Ladinos	No indican
		29	TAJUMULCO	19	10	29	27	2		29	21			8	29
		30	TEJUTLA	28	23	51	46	5		51	4			47	51
18			SANTA ROSA	248	246	494	462	23	9	494	6	19	1	452	494
		1	BARBERENA	54	60	114	110	2	2	114				114	114
		2	CASILLAS	7	6	13	13			13	1	5		7	13
		3	CHIQUMULLA	43	33	76	68	6	2	76				76	76
		4	CUILAPA	24	30	54	48	5	1	54	1			52	54
		5	GUAZACAPÁN	10	8	18	17	1		18		1		17	18
		6	NUEVA SANTA ROSA	19	20	39	32	5	2	39	2	11	1	25	39
		7	ORATORIO	13	14	27	26	1		27		1		26	27
		8	PUEBLO NUEVO VIÑAS	13	20	33	32		1	33				33	33
		9	SAN JUAN TECUACO	5	8	13	13			13		1		12	13
		10	SAN RAFAEL LAS FLORES	1	4	5	5			5				5	5
		11	SANTA CRUZ NARANJO	9	7	16	16			16				16	16
		12	SANTA MARÍA IXHUATÁN	8	8	16	15	1		16	1			15	16
		13	SANTA ROSA DE LIMA	19	10	29	27	1	1	29	1			13	29
		14	TAXISCO	23	18	41	40	1		41				41	41
19			SOLOLÁ	280	232	512	495	16	1	512	479			30	512
		1	CONCEPCIÓN	6	5	11	10	1		11	11				11
		2	NAHUALÁ	42	21	63	60	2	1	63	63				63
		3	PANAJACHEL	10	14	24	23	1		24	19			5	24
		4	SAN ANDRÉS SEMETABAJ	17	11	28	27	1		28	27			1	28
		5	SAN ANTONIO PALOPÓ	15	11	26	26			26	26				26
		6	SAN JOSÉ CHACAYÁ		2	2	2			2	2				2
		7	SAN JUAN LA LAGUNA	3	3	6	6			6	6				6
		8	SAN LUCAS TOLIMÁN	19	21	40	40			40	39			1	40
		9	SAN MARCOS LA LAGUNA	3	3	6	6			6	5			1	6
		10	SAN PABLO LA LAGUNA	4	3	7	7			7	7				7
		11	SAN PEDRO LA LAGUNA	5	6	11	8	3		11	9			2	11
		12	SANTA CATARINA IXTAHUACÁN	19	14	33	32	1		33	33				33
		13	SANTA CATARINA PALOPÓ	1	2	3	3			3	3				3
		14	SANTA CLARA LA LAGUNA	10	2	12	12			12	12				12
		15	SANTA CRUZ LA LAGUNA	6	7	13	13			13	13				13
		16	SANTA LUCÍA UTATLÁN	13	18	31	27	4		31	30			1	31
		17	SANTA MARÍA VISITACIÓN	3	3	6	6			6	6				6
		18	SANTIAGO ATITLÁN	23	23	46	46			46	45			1	46
		19	SOLOLÁ	81	63	144	141	3		144	123			20	144
20			SUCHITEPÉQUEZ	395	399	794	759	26	9	794	213			563	794
		1	CHICACAO	42	48	90	90			90	44			31	90
		2	CUYOTENANGO	16	22	38	36	2		38				38	38
		3	MAZATENANGO	48	39	87	79	5	3	87				84	87
		4	PATULUL	27	33	60	59	1		60	12			48	60
		5	PUEBLO NUEVO	11	5	16	16			16	3			13	16
		6	RÍO BRAVO	17	22	39	37	1	1	39	2			37	39
		7	SAMAYAC	25	24	49	48	1		49	36			13	49
		8	SAN ANTONIO SUCHITEPÉQUEZ	26	40	66	61	4	1	66	33			33	66
		9	SAN BERNARDINO	9	3	12	12			12	6			6	12
		10	SAN FRANCISCO ZAPOTITLÁN	16	18	34	32	2		34	11			23	34
		11	SAN GABRIEL	7	11	18	16	2		18	2			16	18
		12	SAN JOSÉ EL IDOLO	6	7	13	11	2		13	3			10	13
		13	SAN JOSÉ LA MÁQUINA	23	10	33	31	2	1	33				33	33
		14	SAN JUAN BAUTISTA	11	11	22	22			22				22	22
		15	SAN LORENZO	9	9	18	17	1		18				18	18
		16	SAN MIGUEL PANÁN	14	12	26	26			26				26	26
		17	SAN PABLO JOCOPILAS	16	18	34	33		1	34	21			13	34
		18	SANTA BÁRBARA	21	22	43	43			43				43	43
		19	SANTO DOMINGO SUCHITEPÉQUEZ	22	17	39	35	3	1	39				39	39
		20	SANTO TOMÁS LA UNIÓN	21	25	46	45		1	46	37			9	46
		21	ZUNILITO	8	3	11	10	1		11	3			8	11
21			TOTONICAPÁN	286	275	561	540	17	4	561	555			6	561
		1	MOMOSTENANGO	76	67	143	140	3		143	143				143
		2	SAN ANDRÉS XECUL	16	16	32	31	1		32	31			1	32
		3	SAN BARTOLO AGUAS CALIENTES	14	8	22	21		1	22	22				22
		4	SAN CRISTÓBAL TONICAPÁN	38	23	61	55	4	2	61	60			1	61
		5	SAN FRANCISCO EL ALTO	37	52	89	85	4		89	89				89
		6	SANTA LUCÍA LA REFORMA	19	19	38	37	1		38	37			1	38
		7	SANTA MARÍA CHIQUMULA	33	31	64	64			64	64				64
		8	TOTONICAPÁN	53	59	112	107	4	1	112	109			3	112
22			ZACAPA	151	174	325	287	31	7	325	2	1		322	325
		1	CABAÑAS	8	7	15	15			15				15	15
		2	ESTANZUELA	4	4	8	7		1	8				8	8
		3	GUALÁN	31	30	61	55	6		61				61	61
		4	HUITÉ	5	4	9	9			9				9	9
		5	LA UNIÓN	20	19	39	36	2	1	39				39	39
		6	RÍO HONDO	5	7	12	11	1		12				12	12
		7	SAN DIEGO	5	8	13	13			13				13	13
		8	SAN JORGE	8	8	16	12	4		16				16	16
		9	TECULUTÁN	50	63	113	93	16	4	113	2		1	110	113
		10	USUMATLÁN	1	1	2	2			2				2	2
		11	ZACAPA	14	23	37	34	2	1	37				37	37


 Ing. Víctor Manuel González Pérez
 Director de Procesos
 Dirección de Procesos
 Sede del RENAP Guatemala, Guatemala

DIRECCIÓN DE PROCESOS
 SEGUIMIENTO TEMÁTICO INSTITUCIONAL 2023
 DOCUMENTOS PERSONALES DE IDENTIFICACION POR REPOSICIÓN EMITIDOS
 MES REPORTADO: ABRIL

P	D	M	Departamento / municipio	Sexo					Población beneficiada					Total		
				Mujeres	Hombres	Total	Juventud	Adultos	Tercera Edad	Total	Maya	Xinca	Garífuna		Mestizos /Ladinos	No Indican
							18 a 30 años	31 a 60 años	61 años en adelante							
1	1	1	Total general	12,869	20,795	33,664	15,367	15,101	3,196	33,664	8,599	122	28	23,508	1,407	33,664
1	1	1	ESTADOS UNIDOS DE AMÉRICA	8	24	32	17	15		32	15			17		32
	1	1	CALIFORNIA		2	2		2		2				2		2
	1	1	SAN FRANCISCO		2	2		2		2				2		2
	2	1	CAROLINA DEL NORTE	1	1	2		2		2				2		2
	1	1	RALEIGH	1	1	2		2		2				2		2
	3	1	MARYLAND		1	1		1		1	1					1
	1	1	SILVER SPRING		1	1		1		1	1					1
	4	1	NUEVA YORK		3	3		3		3	2			1		3
	1	1	RIVERHEAD		3	3		3		3	2			1		3
	5	1	PENNSYLVANIA		1	1		1		1	1					1
	1	1	PHILADELPHIA		1	1		1		1	1					1
	6	1	TEXAS	7	16	23	16	7		23	11			12		23
	1	1	HOUSTON	7	16	23	16	7		23	11			12		23
2			GUATEMALA	12,861	20,771	33,632	15,350	15,086	3,196	33,632	8,584	122	28	23,491	1,407	33,632
	1	1	ALTA VERAPAZ	671	1,160	1,831	1,012	707	112	1,831	1,550			257	24	1,831
	1	1	CAHABÓN	26	59	85	56	27	2	85	78			5	2	85
	2	1	CHAHAL	19	25	44	24	19	1	44	38			6		44
	3	1	CHISEC	60	103	163	103	55	5	163	149			13	1	163
	4	1	COBÁN	108	187	295	164	114	17	295	178			105	12	295
	5	1	FRAY BARTOLOMÉ DE LAS CASAS	56	80	136	70	57	9	136	124			10	2	136
	6	1	LANQUÍN	11	25	36	20	16		36	35			1		36
	7	1	PANZÓS	37	72	109	62	35	12	109	104			5		109
	8	1	RAXRUHÁ	37	39	76	39	30	7	76	63			11	2	76
	9	1	SAN CRISTOBAL VERAPAZ	52	79	131	58	57	16	131	107			21	3	131
	10	1	SAN JUAN CHAMELCO	49	91	140	82	46	12	140	117			23		140
	11	1	SAN PEDRO CARCHÁ	86	142	228	118	98	12	228	215			12	1	228
	12	1	SANTA CATALINA LA TINTA	26	55	81	52	27	2	81	79			2		81
	13	1	SANTA CRUZ VERAPAZ	21	49	70	33	35	2	70	51			19		70
	14	1	SENAHÚ	13	46	59	32	22	5	59	56			3		59
	15	1	TACTIC	36	61	97	54	37	6	97	79			18		97
	16	1	TAMAHÚ	10	20	30	15	14	1	30	27			2	1	30
	17	1	TUCURÚ	24	27	51	30	18	3	51	50			1		51
2			BAJA VERAPAZ	163	223	386	180	164	42	386	187			184	15	386
	1	1	CUBULCO	15	9	24	11	10	3	24	21			3		24
	2	1	EL CHOL	1	1	2		1	1	2				2		2
	3	1	GRANADOS	7	5	12	4	7	1	12				11	1	12
	4	1	PURULHÁ	24	45	69	38	28	3	69	59			9	1	69
	5	1	RABINAL	39	43	82	41	28	13	82	64			18		82
	6	1	SALAMÁ	55	94	149	64	70	15	149	33			116		149
	7	1	SAN JERÓNIMO	15	18	33	17	12	4	33	5			24	4	33
	8	1	SAN MIGUEL CHICAJ	7	8	15	5	8	2	15	5			1	9	15
3			CHIMALTENANGO	467	706	1,173	578	515	80	1,173	488	1		315	369	1,173
	1	1	ACATENANGO	13	19	32	14	17	1	32	5			14	13	32
	2	1	CHIMALTENANGO	121	199	320	150	152	18	320	22	1		74	223	320
	3	1	COMALAPA	21	45	66	41	22	3	66	60			6		66
	4	1	EL TEJAR	30	45	75	40	30	5	75	15			35	25	75
	5	1	PARRAMOS	19	23	42	22	18	2	42	17			24	1	42
	6	1	PATZICÍA	11	35	46	22	19	5	46	33			13		46
	7	1	PATZÚN	4	6	10	4	5	1	10	9			1		10
	8	1	POCHUTA	7	12	19	9	10		19				19		19
	9	1	SAN ANDRÉS ITZAPA	17	23	40	16	19	5	40	23			15	2	40
	10	1	SAN JOSÉ POAQUIL	28	24	52	28	21	3	52	46			5	1	52
	11	1	SAN MARTÍN JILOTEPEQUE	57	68	125	50	64	11	125	8			16	101	125
	12	1	SANTA APOLONIA	6	5	11	8	2	1	11	7			3	1	11
	13	1	SANTA CRUZ BALANYÁ	11	10	21	11	9	1	21	19			2		21
	14	1	TECPÁN GUATEMALA	76	107	183	98	73	12	183	158			24	1	183
	15	1	YEPOCAPA	26	58	84	46	31	7	84	58			26		84
	16	1	ZARAGOZA	20	27	47	19	28	5	47	8			38	1	47
4			CHIQUIMULA	235	343	578	257	250	71	578	14			558	6	578
	1	1	CAMOTÁN	42	44	86	44	35	7	86	3			82	1	86
	2	1	CHIQUIMULA	77	121	198	88	85	25	198	1			197		198
	3	1	CONCEPCIÓN LAS MINAS	13	24	37	12	19	6	37				36	1	37
	4	1	IPALA	12	10	22	14	5	3	22				22		22
	5	1	JOCOTÁN	23	40	63	23	29	11	63	10			52	1	63
	6	1	OLOPA	13	23	36	15	19	2	36				36		36
	7	1	QUEZALTEPEQUE	13	24	37	14	18	5	37				37		37
	8	1	SAN JACINTO	17	19	36	21	12	3	36				33	3	36
	9	1	SAN JOSÉ LA ARADA	11	19	30	14	12	4	30				30		30
	10	1	SAN JUAN ERMITA	14	19	33	12	16	5	33				33		33
5			EL PROGRESO	146	272	418	177	190	51	418	5			408	5	418
	1	1	EL JICARO	7	23	30	12	13	5	30				30		30
	2	1	GUASTATOYA	34	64	98	42	43	13	98	3			95		98
	3	1	MORAZÁN	11	12	23	12	9	2	23				23		23
	4	1	SAN AGUSTÍN ACASAGUASTLÁN	25	53	78	36	34	8	78				77	1	78
	5	1	SAN ANTONIO LA PAZ	22	26	48	23	20	5	48	1			47		48
	6	1	SAN CRISTÓBAL ACASAGUASTLÁN	3	3	6	3	4	1	6				6		6
	7	1	SANARATE	36	71	107	39	53	15	107	1			102	4	107
	8	1	SANSARÉ	8	20	28	12	14	2	28				28		28
6			ESCUINTLA	672	1,245	1,917	943	831	143	1,917	44	1		1,790	82	1,917
	1	1	ESCUINTLA	99	170	269	119	128	22	269	5			235	29	269
	2	1	GUANAGAZAPA	3	1	4	3		1	4				4		4
	3	1	ITZAPA	32	83	115	50	60	5	115				112	3	115
	4	1	LA DEMOCRACIA	31	52	83	40	35	8	83	1			78	4	83
	5	1	LA GOMERA	28	59	87	45	35	7	87	3			79	5	87
	6	1	MASAGUA	68	119	187	102	75	10	187	2	1		165	19	187
	7	1	NUEVA CONCEPCIÓN	68	106	174	78	75	21	174	2			172		174
	8	1	PALÍN	53	120	173										

DIRECCIÓN DE PROCESOS
 SEGUIMIENTO TEMÁTICO INSTITUCIONAL 2023
 DOCUMENTOS PERSONALES DE IDENTIFICACION POR REPOSICIÓN EMITIDOS
 MES REPORTADO: ABRIL

P	D	M	Departamento / municipio	Sexo					Población beneficiada							
				Mujeres	Hombres	Total	Juventud	Adultos	Tercera Edad	Total	Maya	Xinca	Garífuna	Mestizos /Ladinos	No indican	Total
							18 a 30 años	31 a 60 años	61 años en adelante							
		11	SANTA LUCÍA COTZUMALGUAPA	82	145	227	120	88	19	227	4			220	3	227
		12	SIPACATE	26	34	60	30	27	3	60				58	2	60
		13	SIQUINALÁ	55	113	168	83	79	6	168	1			163	4	168
		14	TIQUISATE	54	112	166	78	71	17	166	6			159	1	166
7			GUATEMALA	3,349	6,013	9,362	4,004	4,375	983	9,362	631	4	4	8,224	499	9,362
		1	AMATITLÁN	159	284	443	214	187	42	443	5			430	8	443
		2	CHINAUTLA	106	129	235	93	119	23	235	12			192	31	235
		3	CHUARRANCHO	4	33	37	19	15	3	37	28			6	3	37
		4	FRAJANES	55	97	152	76	67	9	152	3			146	3	152
		5	GUATEMALA	2,025	3,774	5,799	2,349	2,797	653	5,799	403	4	3	5,194	195	5,799
		6	MIXCO	124	204	328	150	144	34	328	12			309	7	328
		7	PALENCIA	33	54	87	47	33	7	87				8	79	87
		8	PETAPA	117	220	337	163	144	30	337	3			329	5	337
		9	SAN JOSÉ PINULA	132	207	339	161	139	39	339	7			317	15	339
		10	SAN JUAN SACATEPÉQUEZ	12	8	20	9	10	1	20	13			4	3	20
		11	SAN PEDRO AYAMPUC	27	42	69	36	28	5	69	10			54	5	69
		12	SAN PEDRO SACATEPÉQUEZ	59	86	145	77	58	10	145	101			44		145
		13	SAN RAYMUNDO	67	78	145	75	57	13	145				26	119	145
		14	SANTA CATARINA PINULA	49	87	136	69	55	12	136	3			125	8	136
		15	VILLA CAÑALES	100	215	315	131	158	26	315	1			310	4	315
		16	VILLA NUEVA	280	495	775	335	364	76	775	30		1	730	14	775
8			HUEHUETENANGO	966	1,121	2,087	943	954	190	2,087	1,320			753	14	2,087
		1	AGUACATÁN	27	32	59	22	25	12	59	47			10	2	59
		2	BARILLAS	76	90	166	84	71	11	166	134			32		166
		3	CHIANTLA	21	18	39	20	16	3	39	3			35	1	39
		4	COLOTENANGO	25	31	56	26	25	5	56	55			1		56
		5	CONCEPCIÓN HUISTA	22	13	35	17	17	1	35	31			2	2	35
		6	CUILCO	30	44	74	29	29	16	74	8			66		74
		7	HUEHUETENANGO	139	231	370	193	152	25	370	64			306		370
		8	JACALTENANGO	19	31	50	18	29	3	50	39			5	6	50
		9	LA DEMOCRACIA	68	69	137	67	54	16	137	47			90		137
		10	LA LIBERTAD	17	26	43	16	24	3	43	4			39		43
		11	MALACATANCITO	8	18	26	7	14	5	26	3			23		26
		12	NENTÓN	44	38	82	38	39	5	82	64			18		82
		13	PETATÁN	6	2	8	3	4	1	8	7			1		8
		14	SAN ANTONIO HUISTA	16	16	32	16	12	4	32	16			16		32
		15	SAN GASPAR IXCHIL	6	18	24	14	9	1	24	24					24
		16	SAN ILDEFONSO IXTAHUACÁN	32	32	64	34	24	6	64	56			8		64
		17	SAN JUAN ATITÁN	21	26	47	23	20	4	47	47					47
		18	SAN JUAN IXCOY	27	25	52	23	23	6	52	44			8		52
		19	SAN MATEO IXTATÁN	37	40	77	26	44	7	77	76			1		77
		20	SAN MIGUEL ACATÁN	14	14	28	11	13	4	28	28					28
		21	SAN PEDRO NECTA	38	46	84	45	35	4	84	73			10	1	84
		22	SAN RAFAEL LA INDEPENDENCIA	20	13	33	11	19	3	33	33					33
		23	SAN RAFAEL PÉTZAL	17	23	40	15	20	5	40	39			1		40
		24	SAN SEBASTIÁN COATÁN	8	9	17	8	8	1	17	17					17
		25	SAN SEBASTIÁN HUEHUETENANGO	33	42	75	25	45	5	75	73			2		75
		26	SANTA ANA HUISTA	17	24	41	18	20	3	41	11			30		41
		27	SANTA BÁRBARA	17	18	35	15	16	4	35	35					35
		28	SANTA EULALIA	34	40	74	33	37	4	74	73				1	74
		29	SANTIAGO CHIMALTENANGO	24	14	38	20	17	1	38	36			2		38
		30	SOLOMA	53	31	84	34	44	6	84	83			1		84
		31	TECITÁN	11	10	21	5	13	3	21	4			17		21
		32	TODOS SANTOS CUCHUMATÁN	27	21	48	17	21	10	48	42			6		48
		33	UNIÓN CANTINIL	12	16	28	10	15	3	28	4			23	1	28
9			IZABAL	353	636	989	459	445	85	989	177		23	786	3	989
		1	EL ESTOR	35	84	119	77	38	4	119	98			20	1	119
		2	LIVINGSTON	50	114	164	68	81	15	164	65		17	82		164
		3	LOS AMATES	36	57	93	40	44	9	93	2			91		93
		4	MORALES	83	142	225	109	95	21	225	4			220	1	225
		5	PUERTO BARRIOS	149	239	388	165	187	36	388	8		6	373	1	388
10			JALAPA	219	346	565	258	241	66	565	10	46		491	18	565
		1	JALAPA	113	164	277	132	109	36	277	5	22		240	10	277
		2	MATAQUESCUINTLA	41	45	86	40	36	10	86		2		83	1	86
		3	MONJAS	4	5	9	6	3		9				8	1	9
		4	SAN CARLOS ALZATATE	10	27	37	16	17	4	37		22		15		37
		5	SAN LUIS JILOTEPEQUE	17	47	64	26	30	8	64	5			58	1	64
		6	SAN MANUEL CHAPARRÓN	6	13	19	6	13		19				19		19
		7	SAN PEDRO PINULA	28	45	73	32	33	8	73				68	5	73
11			JUTIAPA	414	710	1,124	493	496	135	1,124	6	42		1,039	37	1,124
		1	AGUA BLANCA	9	13	22	7	9	6	22				21	1	22
		2	ASUNCIÓN MITA	64	81	145	58	61	26	145	1	1		140	3	145
		3	ATESCATEMPA	19	46	65	26	28	11	65				64	1	65
		4	COMAPA	19	38	57	23	30	4	57				57		57
		5	CONGUACO	22	27	49	25	22	2	49	2			47		49
		6	EL ADELANTO	8	12	20	11	7	2	20				20		20
		7	EL PROGRESO	6	14	20	8	6	6	20				15	5	20
		8	JALPATAGUA	28	67	95	42	44	9	95				95		95
		9	JEREZ	4	13	17	5	8	4	17				17		17
		10	JUTIAPA	106	201	307	141	137	29	307	3	35		269		307
		11	MOYUTA	29	57	86	38	43	5	86				80	6	86

DIRECCIÓN DE PROCESOS
 SEGUIMIENTO TEMÁTICO INSTITUCIONAL 2023
 DOCUMENTOS PERSONALES DE IDENTIFICACION POR REPOSICIÓN EMITIDOS
 MES REPORTADO: ABRIL

P	D	M	Departamento / municipio	Sexo					Población beneficiada							
				Mujeres	Hombres	Total	Juventud	Adultos	Tercera Edad	Total	Maya	Xinca	Garifuna	Mestizos /Ladinos	No Indican	Total
							18 a 30 años	31 a 60 años	61 años en adelante							
		12	PASACO	10	16	26	12	12	2	26				26		26
		13	QUESADA	24	46	70	30	31	9	70		6		61	1	70
		14	SAN JOSÉ ACATEMPA	15	17	32	19	10	3	32				15	17	32
		15	SANTA CATARINA MITA	26	31	57	19	27	11	57				55	2	57
		16	YUPILTEPEQUE	18	18	36	19	13	4	36				35	1	36
		17	ZAPOTTILÁN	7	13	20	10	8	2	20				20		20
		12	PETEN	359	685	1,044	449	511	84	1,044	129			910	5	1,044
		1	DOLORES	19	27	46	25	19	2	46	3			43		46
		2	EL CHAL	19	28	47	23	21	3	47	6			40	1	47
		3	FLORES	45	108	153	60	74	19	153	10			142	1	153
		4	LA LIBERTAD	53	83	136	48	76	12	136	12			124		136
		5	LAS CRUCES	30	40	70	23	41	6	70	9			61		70
		6	MELCHOR DE MENCOS	21	38	59	22	27	10	59	2			56	1	59
		7	POPTUN	41	78	119	52	57	10	119	31			88		119
		8	SAN ANDRÉS	10	27	37	13	21	3	37	1			36		37
		9	SAN BENITO	50	130	180	76	97	7	180	5			173	2	180
		10	SAN FRANCISCO	23	28	51	22	24	5	51	7			44		51
		11	SAN JOSÉ	6	14	20	8	11	1	20	2			18		20
		12	SAN LUIS	29	51	80	46	28	6	80	38			42		80
		13	SANTA ANA	12	31	43	29	14		43	2			41		43
		14	SAYAXCHÉ	1	2	3	2	1		3	1			2		3
		13	QUETZALTENANGO	896	1,314	2,210	1,001	995	214	2,210	792			1,365	53	2,210
		1	ALMOLONGA	12	15	27	14	9	4	27	24			3		27
		2	CABRICÁN	19	14	33	18	13	2	33	27			5	1	33
		3	CAJOLÁ	8	8	16	7	7	2	16	12			3	1	16
		4	CANTEL		1	1		1		1	1					1
		5	COATEPEQUE	85	145	230	105	95	30	230	2			226	2	230
		6	COLOMBA	32	40	72	32	37	3	72				71	1	72
		7	CONCEPCIÓN CHIQUIRICHAPA	17	14	31	8	18	5	31	30			1		31
		8	EL PALMAR	10	27	37	18	15	4	37	7			29	1	37
		9	FLORES COSTA CUCA	31	56	87	37	39	11	87	1			86		87
		10	GÉNOVA	20	44	64	26	41	7	64	8			66		74
		11	HUITÁN	7	5	12	6	5	1	12	8			4		12
		12	LA ESPERANZA	17	22	39	19	17	3	39	9			21	9	39
		13	OLINTEPEQUE	22	17	39	21	12	6	39	15			5	19	39
		14	PALESTINA DE LOS ALTOS	14	23	37	14	18	5	37	21			16		37
		15	QUETZALTENANGO	458	751	1,209	554	555	100	1,209	482			718	9	1,209
		16	SALCAJÁ	37	34	71	35	23	13	71	26			41	4	71
		17	SAN CARLOS SUA	15	14	29	12	15	2	29	15			13	1	29
		18	SAN FRANCISCO LA UNIÓN	10	10	20	10	7	3	20	16			3	1	20
		19	SAN JUAN OSTUNCALCO	22	14	36	23	12	1	36	27			9		36
		20	SAN MARTÍN SACATEPEQUEZ	12	18	30	15	12	3	30	26			3	1	30
		21	SAN MATEO	14	14	28	13	12	3	28	5			21	2	28
		22	SAN MIGUEL SIGÜILÁ	8	9	17	4	12	1	17	17					17
		23	SIBILIA	12	13	25	4	16	5	25	5			20		25
		24	ZUNIL	4	6	10	6	4		10	8			1	1	10
		14	QUICHE	665	812	1,477	722	640	115	1,477	1,182	1		265	29	1,477
		1	CANILLÁ	8	18	26	11	8	7	26	8			18		26
		2	CHAJUL	48	32	80	34	41	5	80	71			9		80
		3	CHICAMÁN	26	23	49	17	28	4	49	28			21		49
		4	CHICHICASTENANGO	60	90	150	72	68	10	150	147			3		150
		5	CHINIQUE	11	14	25	13	10	2	25	16			6	3	25
		6	CUNÉN	20	17	37	19	16	2	37	33			4		37
		7	IXCÁN	87	100	187	115	58	14	187	119			68		187
		8	JOYABAJ	51	44	95	34	54	7	95	77		1	12	5	95
		9	NEBAJ	65	66	131	67	56	8	131	113			16	2	131
		10	PACHALUM	16	18	34	13	18	3	34	17			17		34
		11	PATZITÉ	17	16	33	21	11	1	33	30				3	33
		12	SACAPULAS	28	45	73	29	42	2	73	60			10	3	73
		13	SAN ANDRÉS SAJACABAJÁ	16	16	32	17	12	3	32	27			4	1	32
		14	SAN ANTONIO ILIOTENANGO	17	29	46	21	19	6	46	43			3		46
		15	SAN BARTOLOMÉ JOCOTENANGO	12	22	34	19	12	3	34	31			1	2	34
		16	SAN JUAN COTZAL	26	35	61	29	30	2	61	56			4	1	61
		17	SAN PEDRO JOCOPILAS	5	6	11	7	3	1	11	11					11
		18	SANTA CRUZ DEL QUICHE	87	140	227	108	98	21	227	174			44	9	227
		19	USPANTÁN	56	70	126	66	50	10	126	105			21		126
		20	ZACUALPA	9	11	20	10	6	4	20	16			4		20
		15	RETALHULEU	363	554	917	426	400	91	917	20			884	13	917
		1	CHAMPERICO	40	49	89	41	42	6	89	4			82	3	89
		2	EL ASINTAL	25	35	60	27	24	9	60	6			54		60
		3	NUEVO SAN CARLOS	37	48	85	43	36	6	85	1			83	1	85
		4	RETALHULEU	121	190	311	139	134	38	311	1			305	5	311
		5	SAN ANDRÉS VILLA SECA	37	64	101	51	42	8	101	3			97	1	101
		6	SAN FELIPE	33	49	82	32	38	12	82				82		82
		7	SAN MARTÍN ZAPOTTILÁN	34	40	74	37	31	6	74				74		74
		8	SAN SEBASTIÁN	21	48	69	37	26	6	69	5			64		69
		9	SANTA CRUZ MULÚA	15	31	46	19	27		46				43	3	46
		16	SACATEPEQUEZ	336	602	938	436	400	102	938	207			662	69	938
		1	ALOTENANGO	16	38	54	32	20	2	54				45	9	54
		2	ANTIGUA GUATEMALA	88	143	231	93	102	36	231	12			212	7	231



**DIRECCIÓN DE PROCESOS
SEGUIMIENTO TEMÁTICO INSTITUCIONAL 2023
DOCUMENTOS PERSONALES DE IDENTIFICACION POR REPOSICIÓN EMITIDOS
MES REPORTADO: ABRIL**

P	D	M	Departamento / municipio	Sexo						Pueblo						
				Mujeres	Hombres	Total	Juventud	Adultos	Tercera Edad	Total	Maya	Xinca	Garifuna	Mestizos /Ladinos	No indican	Total
							18 a 30 años	31 a 40 años	61 años en adelante							
		3	CIUDAD VIEJA	23	48	71	30	36	5	71	2			63	6	71
		4	JOCOTENANGO	19	39	58	29	23	6	58	5			50	3	58
		5	MAGDALENA MILPAS ALTAS	12	29	41	20	18	3	41				41		41
		6	PASTORES	9	21	30	13	14	3	30	1			29		30
		7	SAN ANTONIO AGUAS CALIENTES	18	12	30	13	15	2	30	18			12		30
		8	SAN BARTOLOMÉ MILPAS ALTAS	5	21	26	14	9	3	26				17	9	26
		9	SAN LUCAS SACATEPÉQUEZ	25	58	83	39	29	15	83	6			58	19	83
		10	SAN MIGUEL DUEÑAS	15	13	28	14	10	4	28				25	3	28
		11	SANTA CATARINA BARAHONA	15	13	28	14	10	4	28	15			12	1	28
		12	SANTA LUCÍA MILPAS ALTAS	24	44	68	24	35	9	68	1			67		68
		13	SANTA MARÍA DE JESÚS	9	28	37	17	15	5	37	25			12		37
		14	SANTIAGO SACATEPÉQUEZ	20	36	56	30	26		56	51			5		56
		15	SANTO DOMINGO XENACOJ	14	19	33	22	10	1	33	19			7	7	33
		16	SUMPANGO	24	40	64	32	28	4	64	52			7	5	64
		17	SAN MARCOS	866	1,102	1,968	857	896	215	1,968	381			1,547	40	1,968
		1	AYUTLA	44	88	132	64	59	9	132	4			127	1	132
		2	CATARINA	42	65	107	48	50	9	107	1			106		107
		3	COMITANCILLO	42	34	76	30	44	2	76	76					76
		4	CONCEPCIÓN TUTUAPA	52	45	97	40	50	7	97	90			7		97
		5	EL QUETZAL	13	28	41	20	15	6	41				41		41
		6	EL RODEO	21	26	47	25	18	4	47	1			46		47
		7	EL TUMBADOR	21	43	64	27	29	8	64				52	12	64
		8	ESQUIPULAS PALO GORDO	14	13	27	16	7	4	27				26	1	27
		9	IXCHIGUÁN	30	10	40	12	22	6	40	36			4		40
		10	LA BLANCA	30	70	100	48	44	8	100				100		100
		11	LA REFORMA	18	37	55	26	25	4	55				49	6	55
		12	MALACATÁN	103	110	213	80	105	28	213	5			208		213
		13	NUEVO PROGRESO	21	21	42	20	14	8	42				42		42
		14	OCÓS	5	11	16	8	8		16				16		16
		15	PAJAPITA	20	15	35	17	14	4	35				35		35
		16	RÍO BLANCO	2	3	5	1	4		5	2			3		5
		17	SAN ANTONIO SACATEPÉQUEZ	11	13	24	12	9	3	24				24		24
		18	SAN CRISTÓBAL CUCHO	8	8	16	6	9	1	16				16		16
		19	SAN JOSÉ OJETENAM	15	19	34	13	15	6	34	1			32	1	34
		20	SAN LORENZO	14	13	27	11	12	4	27	15			12		27
		21	SAN MARCOS	42	77	119	57	52	10	119	8			109	2	119
		22	SAN MIGUEL IXTAHUACÁN	36	38	74	26	35	13	74	65			6	3	74
		23	SAN PABLO	48	45	93	42	44	7	93	1			92		93
		24	SAN PEDRO SACATEPÉQUEZ	57	87	144	57	67	20	144	4			130	10	144
		25	SAN RAFAEL PIE DE LA CUESTA	23	35	58	20	25	13	58				58		58
		26	SIBINAL	14	17	31	12	15	4	31	5			26		31
		27	SIPACAPA	23	20	43	17	19	7	43	26			17		43
		28	TACANÁ	48	70	118	53	55	10	118	4			113	1	118
		29	TAJUMULCO	24	18	42	23	17	2	42	35			6	1	42
		30	TEJUTLA	25	23	48	26	14	8	48	2			44	2	48
		18	SANTA ROSA	376	614	990	445	433	112	990	10	28		912	40	990
		1	BARBERENA	80	124	204	101	84	19	204				201	3	204
		2	CASILLAS	7	11	18	4	11	3	18		3		15		18
		3	CHIQUMULULLA	59	103	162	78	69	15	162	2	1		156	3	162
		4	CUILAPA	41	54	95	41	40	14	95	1			93	1	95
		5	GUAZACAPÁN	22	24	46	20	20	6	46				46		46
		6	NUEVA SANTA ROSA	39	58	97	37	47	13	97	2	17		78		97
		7	ORATORIO	21	33	54	17	28	9	54		2		50	2	54
		8	PUEBLO NUEVO VIÑAS	17	39	56	26	27	3	56				56		56
		9	SAN JUAN TECUACO	9	18	27	12	13	2	27		2		25		27
		10	SAN RAFAEL LAS FLORES	10	26	36	18	12	6	36		3		21	12	36
		11	SANTA CRUZ NARANJO	13	27	40	17	18	5	40				38	2	40
		12	SANTA MARÍA IXHUATÁN	18	20	38	19	15	4	38				38		38
		13	SANTA ROSA DE LIMA	17	31	48	26	17	5	48	1			30	17	48
		14	TAXISCO	23	46	69	29	32	8	69	4			65		69
		19	SOLOLÁ	290	377	667	283	322	62	667	567			86	14	667
		1	CONCEPCIÓN	9	10	19	9	7	3	19	15			3	1	19
		2	NAHUALÁ	37	30	67	18	44	5	67	66				1	67
		3	PANAJACHEL	17	43	60	29	22	9	60	38			22		60
		4	SAN ANDRÉS SEMETABAJ	12	17	29	11	17	1	29	23			6		29
		5	SAN ANTONIO PALOPO	8	8	16	2	13	1	16	14			1	1	16
		6	SAN JOSÉ CHACAYÁ	9	12	21	14	5	2	21	19			2		21
		7	SAN JUAN LA LAGUNA	10	9	19	7	11	1	19	16			2	1	19
		8	SAN LUCAS TOLIMÁN	22	27	49	26	21	2	49	39			7	3	49
		9	SAN MARCOS LA LAGUNA	1	6	7	2	4	1	7	6			1		7
		10	SAN PABLO LA LAGUNA	6	5	11	4	5	2	11	11					11
		11	SAN PEDRO LA LAGUNA	12	17	29	7	17	5	29	24			4	1	29
		12	SANTA CATARINA IXTAHUACÁN	27	21	48	20	26	2	48	46			2		48

DIRECCIÓN DE PROCESOS
SEGUIMIENTO TEMÁTICO INSTITUCIONAL 2023
DOCUMENTOS PERSONALES DE IDENTIFICACION POR REPOSICIÓN EMITIDOS
MES REPORTADO: ABRIL

P	D	M	Departamento / municipio	Población beneficiada						Pueblo						
				Sexo			Juventud 18 a 30 años	Adultos 31 a 60 años	Tercera Edad 61 años en adelante	Total	Maya	Xinca	Garifuna	Mestizos /Ladinos	No indican	Total
				Mujeres	Hombres	Total										
	13		SANTA CATARINA PALOPÓ	4	6	10	5	2	3	10	10				10	
	14		SANTA CLARA LA LAGUNA	11	12	23	9	12	2	23	23				23	
	15		SANTA CRUZ LA LAGUNA	2	3	5	3	2		5	3		1	1	5	
	16		SANTA LUCÍA UTATLÁN	24	23	47	17	19	11	47	46		1		47	
	17		SANTA MARÍA VISITACIÓN	4	6	10	2	8		10	8		2		10	
	18		SANTIAGO ATITLÁN	22	40	62	28	30	4	62	57		4	1	62	
	19		SOLOLÁ	53	82	135	70	57	8	135	103		28	4	135	
20			SUCHITEPÉQUEZ	595	1,094	1,689	793	769	127	1,689	335		1,318	36	1,689	
	1		CHICACAO	43	82	125	62	52	11	125	71		41	13	125	
	2		CUYOTENANGO	47	58	105	50	49	6	105			105		105	
	3		MAZATENANGO	91	171	262	105	133	24	262	4		247	11	262	
	4		PATULUL	40	77	117	59	45	13	117	7		108	2	117	
	5		PUEBLO NUEVO	20	33	53	27	22	4	53	11		41	1	53	
	6		RÍO BRAVO	33	76	109	55	46	8	109	2		107		109	
	7		SAMAYAC	39	62	101	52	40	9	101	62		36	3	101	
	8		SAN ANTONIO SUCHITEPÉQUEZ	48	101	149	66	68	15	149	58		88	3	149	
	9		SAN BERNARDINO	14	31	45	15	27	3	45	24		21		45	
	10		SAN FRANCISCO ZAPOTITLÁN	28	65	93	49	39	5	93	16		77		93	
	11		SAN GABRIEL	22	35	57	27	29	1	57	7		50		57	
	12		SAN JOSÉ EL ÍDOLO	17	33	50	29	18	3	50	4		46		50	
	13		SAN JOSÉ LA MÁQUINA	25	56	81	32	49		81			81		81	
	14		SAN JUAN BAUTISTA	14	23	37	19	15	3	37			37		37	
	15		SAN LORENZO	9	31	40	17	22	1	40	3		36	1	40	
	16		SAN MIGUEL PANAN	6	22	28	14	13	1	28	1		27		28	
	17		SAN PABLO JOCOPILAS		1	1	1	1		1			1		1	
	18		SANTA BÁRBARA	28	48	76	42	29	5	76	2		74		76	
	19		SANTO DOMINGO SUCHITEPÉQUEZ	21	30	51	22	25	4	51			51		51	
	20		SANTO TOMÁS LA UNIÓN	42	42	84	37	40	7	84	59		23	2	84	
	21		ZUNILITO	8	17	25	14	7	4	25	4		21		25	
21			TOTONICAPÁN	238	319	557	295	221	41	557	524		27	6	557	
	1		MOMOSTENANGO	58	86	144	80	51	13	144	139		5		144	
	2		SAN ANDRÉS XECUL	14	14	28	11	17		28	25		3		28	
	3		SAN BARTOLO AGUAS CALIENTES	16	16	32	18	11	3	32	32				32	
	4		SAN CRISTOBAL TONICAPÁN	29	29	58	38	17	3	58	49		6	3	58	
	5		SAN FRANCISCO EL ALTO	31	48	79	45	29	5	79	77			2	79	
	6		SANTA LUCÍA LA REFORMA	9	16	25	11	13	1	25	25				25	
	7		SANTA MARÍA CHIQUIMULA	16	35	51	27	21	3	51	49		1	1	51	
	8		TOTONICAPÁN	65	75	140	65	62	13	140	128		12		140	
22			ZACAPA	222	523	745	339	331	75	745	5		710	30	745	
	1		CABAÑAS	10	17	27	11	11	5	27			27		27	
	2		ESTANZUELA	13	21	34	9	18	7	34			33	1	34	
	3		GUALÁN	24	50	74	24	37	13	74	1		73		74	
	4		HUITÉ	7	17	24	12	8	4	24			24		24	
	5		LA UNIÓN	7	20	27	21	5	1	27			26	1	27	
	6		RÍO HONDO	6	40	46	26	17	3	46			44	2	46	
	7		SAN DIEGO	4	8	12	7	5		12			10	2	12	
	8		SAN JORGE	12	26	38	20	16	2	38			38		38	
	9		TECULUTÁN	99	235	334	148	164	22	334	3		330	1	334	
	10		USUMATLÁN	2	4	6	4		2	6			6		6	
	11		ZACAPA	38	85	123	57	50	16	123	1		99	23	123	


RENAP
 Registro Nacional de las Personas
 Ing. Víctor Manuel González Pérez
 Director de Procesos
 Dirección de Procesos
 Sede del RENAP Guatemala, Guatemala

DIRECCIÓN DE PROCESOS
 SEGUIMIENTO TEMÁTICO INSTITUCIONAL 2023
 DOCUMENTOS PERSONALES DE IDENTIFICACION POR RENOVACIÓN EMITIDOS
 MES REPORTADO: ABRIL

P	D	M	Departamento / municipio	Sexo			Juventud			Adultos			Tercera Edad			Pueblo					
				Mujeres	Hombres	Total	Total	18 a 30 años	31 a 40 años	61 años en adelante	Total	Maya	Xinca	Garifuna	Mestizos /Ladinos	No indican	Total				
																		41,803	27,400	69,203	13,835
1	1	1	Total general	41,803	27,400	69,203	13,835	42,832	12,536	69,203	22,260	238	26	44,859	1,820	69,203					
1	1	1	ALEMANIA	3	3	6	2	4		6				6		6					
1	1	1	BERLIN	3	3	6	2	4		6				6		6					
2	1	1	ESPAÑA	27	6	33	10	23		33	6			1	26	33					
1	1	1	MADRID	27	6	33	10	23		33	6			1	26	33					
3	1	1	ESTADOS UNIDOS DE AMÉRICA	1,423	3,079	4,502	1,985	2,374	143	4,502	1,327	2		3,110	63	4,502					
1	1	1	ARIZONA	13	43	56	21	34	1	56	14			42		56					
1	1	1	PHOENIX	13	43	56	21	34	1	56	14			42		56					
2	1	1	CALIFORNIA	392	818	1,210	548	588	74	1,210	354			856		1,210					
1	1	1	LOS ANGELES	271	565	836	376	405	55	836	238			598		836					
2	1	1	SAN BERNARDINO	70	150	220	93	113	14	220	54			166		220					
3	1	1	SAN FRANCISCO	51	103	154	79	70	5	154	62			92		154					
3	1	1	CAROLINA DEL NORTE	82	201	283	121	159	3	283	99			181	3	283					
1	1	1	RALEIGH	82	201	283	121	159	3	283	99			181	3	283					
4	1	1	COLORADO	35	57	92	34	55	3	92	10			81	1	92					
1	1	1	DENVER	35	57	92	34	55	3	92	10			81	1	92					
5	1	1	FLORIDA	163	415	578	250	318	10	578	180			349	49	578					
1	1	1	MIAMI	76	193	269	126	138	5	269	121			101	47	269					
2	1	1	PALM BEACH	87	222	309	124	180	5	309	59			248	2	309					
6	1	1	GEORGIA	107	215	322	167	150	5	322	129	1		191	1	322					
1	1	1	ATLANTA	107	215	322	167	150	5	322	129	1		191	1	322					
7	1	1	ILLINOIS	76	143	219	108	102	9	219	84			131	4	219					
1	1	1	CHICAGO	76	143	219	108	102	9	219	84			131	4	219					
8	1	1	MARYLAND	240	458	698	309	375	14	698	138			560		698					
1	1	1	SILVER SPRING	240	458	698	309	375	14	698	138			560		698					
9	1	1	NUEVA YORK	81	135	216	99	112	5	216	28			185	3	216					
1	1	1	RIVERHEAD	81	135	216	99	112	5	216	28			185	3	216					
10	1	1	PENNSYLVANIA	69	154	223	101	116	6	223	58			164	1	223					
1	1	1	PHILADELPHIA	69	154	223	101	116	6	223	58			164	1	223					
11	1	1	RHODE ISLAND	40	76	116	34	76	6	116	11			105		116					
1	1	1	PROVIDENCE	40	76	116	34	76	6	116	11			105		116					
12	1	1	TEXAS	100	300	400	164	230	6	400	183	1		215	1	400					
1	1	1	DALLAS	41	118	159	71	84	4	159	57	1		101		159					
2	1	1	HOUSTON	59	182	241	93	146	2	241	126			114	1	241					
13	1	1	WASHINGTON	25	64	89	29	59	1	89	39			50		89					
1	1	1	SEATTLE	25	64	89	29	59	1	89	39			50		89					
4	1	1	FRANCIA	1	2	3		3		3				3		3					
1	1	1	PARIS	1	2	3		3		3				3		3					
1	1	1	PARIS	1	2	3		3		3				3		3					
5	1	1	GUATEMALA	40,347	24,310	64,657	11,838	40,426	12,393	64,657	20,927	236	25	41,712	1,757	64,657					
1	1	1	ALTA VERAPAZ	2,814	1,977	4,791	975	2,995	821	4,791	4,325		1	465		4,791					
1	1	1	CAHABÓN	115	74	189	50	102	37	189	181			8		189					
2	1	1	CHAHAL	72	46	118	38	66	14	118	110			8		118					
3	1	1	CHISEC	192	148	340	72	220	48	340	321			19		340					
4	1	1	COBÁN	469	307	776	116	512	348	776	604			172		776					
5	1	1	FRAY BARTOLOMÉ DE LAS CASAS	163	124	287	88	157	42	287	264			23		287					
6	1	1	LANQUÍN	57	54	111	31	67	13	111	109			2		111					
7	1	1	PANZÓS	282	190	472	84	275	113	472	464		1	7		472					
8	1	1	RAXRUHÁ	116	102	218	36	144	38	218	174			44		218					
9	1	1	SAN CRISTÓBAL VERAPAZ	113	65	178	60	97	21	178	148			44		178					
10	1	1	SAN JUAN CHAMELCO	180	113	293	58	197	38	293	251			42		293					
11	1	1	SAN PEDRO CARCHÁ	427	306	733	129	471	133	733	700			33		733					
12	1	1	SANTA CATALINA LA TINTA	243	166	409	63	269	77	409	401			8		409					
13	1	1	SANTA CRUZ VERAPAZ	85	37	122	25	79	18	122	98			24		122					
14	1	1	SENAHÚ	89	90	179	43	111	25	179	173			6		179					
15	1	1	TACTIC	106	59	165	34	104	27	165	136			29		165					
16	1	1	TAMAHÚ	33	28	61	19	34	8	61	56			5		61					
17	1	1	TUCURÚ	72	68	140	29	90	21	140	135			5		140					
2	1	1	BAJA VERAPAZ	555	357	912	241	470	201	912	405			456	51	912					
1	1	1	CIBULCO	76	51	127	47	50	30	127	86			41		127					
2	1	1	EL CHOL	28	21	49	11	28	10	49	1			48		49					
3	1	1	GRANADOS	27	28	55	18	28	9	55	5			50		55					
4	1	1	PURULHÁ	86	53	139	33	79	27	139	127			12		139					
5	1	1	RABINAL	58	36	94	15	54	25	94	69			25		94					
6	1	1	SALAMÁ	152	95	247	52	135	60	247	39			208		247					
7	1	1	SAN JERÓNIMO	51	24	75	11	45	19	75	6			69		75					
8	1	1	SAN MIGUEL CHICAJ	77	49	126	54	51	21	126	72			3		126					
3	1	1	CHIMALTENANGO	1,650	872	2,522	501	1,520	501	2,522	1,299	1		538	684	2,522					
1	1	1	ACATENANGO	31	25	56	9	32	15	56	3			22		56					
2	1	1	CHIMALTENANGO	316	139	455	63	302	90	455	4			79		455					
3	1	1	COMALAPA	140	74	214	43	117	54	214	208			6		214					
4	1	1	EL TEJAR	137	58	195	28	141	26	195	31			130	34	195					
5	1	1	PARRAMOS	54	20	74	19	46	9	74	38			36		74					
6	1	1	PATZICIA	115	53	168	32	101	35	168	145			23		168					
7	1	1	PATZÚN	130	89	219	56	114</													

DIRECCIÓN DE PROCESOS
 SEGUIMIENTO TEMÁTICO INSTITUCIONAL 2023
 DOCUMENTOS PERSONALES DE IDENTIFICACION POR RENOVACIÓN EMITIDOS
 MES REPORTADO: ABRIL

P	D	M	Departamento / municipio	Sexo					Población beneficiada								
				Mujeres	Hombres	Total	Juventud	Adultos	Tercera Edad	Total	Maya	Xinca	Garifuna	Mestizos /Ladinos	No Indican	Total	
							18 a 30 años	31 a 60 años	61 años en adelante								
	4		ESQUIPULAS	173	142	315	102	168	45	315				308	5	315	
	5		IPALA	46	42	88	28	49	11	88				87	1	88	
	6		JOCOTÁN	95	78	173	50	96	27	173		18		155		173	
	7		OLOPA	39	45	84	29	42	13	84				84		84	
	8		QUEZALTEPEQUE	44	23	67	23	28	16	67				67		67	
	9		SAN JACINTO	38	25	63	17	41	5	63				63		63	
	10		SAN JOSÉ LA ARADA	36	19	55	12	36	7	55				55		55	
	11		SAN JUAN ERMITA	38	25	63	20	38	5	63		2		61		63	
5			EL PROGRESO	357	219	576	102	350	124	576		9		567		576	
	1		EL JICARO	25	14	39	6	23	10	39				39		39	
	2		GUASTATOYA	70	44	114	16	72	26	114		4		110		114	
	3		MORAZÁN	29	13	42	12	17	13	42		1		41		42	
	4		SAN AGUSTÍN ACASAGUASTLÁN	60	39	99	16	61	22	99				99		99	
	5		SAN ANTONIO LA PAZ	37	37	74	19	45	10	74		1		73		74	
	6		SAN CRISTÓBAL ACASAGUASTLÁN	7	3	10	7	3	10	10				10		10	
	7		SANARATE	93	47	140	25	88	27	140		3		137		140	
	8		SANSARE	36	22	58	8	37	13	58				58		58	
6			ESCUINTLA	2,204	1,291	3,495	607	2,250	638	3,495		129		3,352	14	3,495	
	1		ESCUINTLA	492	313	805	147	512	146	805		6		795	4	805	
	2		GUANAGAZAPA	61	51	112	28	71	13	112		5		107		112	
	3		IZTAPA	88	41	129	24	81	24	129		2		127		129	
	4		LA DEMOCRACIA	73	37	110	14	75	21	110				110		110	
	5		LA GOMERA	93	96	189	50	104	35	189		2		185	2	189	
	6		MASAGUA	174	88	262	44	161	57	262		3		259		262	
	7		NEUEVA CONCEPCIÓN	169	100	269	38	160	71	269		1		268		269	
	8		PALÍN	182	89	271	30	192	49	271		88		183		271	
	9		SAN JOSÉ	223	133	356	86	225	45	356		2		346	8	356	
	10		SAN VICENTE PACAYA	60	27	87	9	64	14	87		4		83		87	
	11		SANTA LUCÍA COTZUMALGUAPA	289	128	417	64	280	73	417		9		408		417	
	12		SIPACATE	27	17	44	12	24	8	44				44		44	
	13		SIQUINALÁ	130	62	192	29	128	35	192				192		192	
	14		TIQUISATE	143	109	252	32	173	47	252		7		245		252	
7			GUATEMALA	11,581	6,202	17,783	2,559	11,570	3,654	17,783		2,001	4	7	15,131	640	17,783
	1		AMATITLÁN	365	129	494	87	311	96	494				494		494	
	2		CHINAUTLA	379	165	544	80	330	134	544			58	483	3	544	
	3		CHUARRANCHO	47	15	62	14	37	11	62			47	15		62	
	4		FRAJANES	191	87	278	32	192	54	278		5		273		278	
	5		GUATEMALA	6,361	3,624	9,985	1,462	6,571	1,952	9,985		567	2	4	9,321	91	9,985
	6		MIXCO	430	191	621	47	442	132	621		23		597	1	621	
	7		PALENCIA	127	83	210	44	129	37	210			1	2	207	210	
	8		PETAPA	267	109	376	33	264	79	376		10		366		376	
	9		SAN JOSÉ DEL GOLFO	74	65	139	30	82	27	139				139		139	
	10		SAN JOSÉ PINULA	365	194	559	78	374	107	559		2		549	8	559	
	11		SAN JUAN SACATEPÉQUEZ	554	362	916	184	514	218	916		800		115	1	916	
	12		SAN PEDRO AYAMPUC	69	42	111	13	57	41	111		17		91	3	111	
	13		SAN PEDRO SACATEPÉQUEZ	329	180	509	53	319	137	509		412		97		509	
	14		SAN RAYMUNDO	264	142	406	40	271	95	406				91	315	406	
	15		SANTA CATARINA PINULA	223	131	354	63	225	66	354		2		351	1	354	
	16		VILLA CAÑALES	394	176	570	58	353	159	570				570		570	
	17		VILLA NUEVA	1,142	507	1,649	241	1,099	309	1,649		58	2	2	1,577	10	1,649
8			HUEHUETENANGO	2,224	1,522	3,746	887	2,185	674	3,746		2,183		1,562	1	3,746	
	1		AGUACATÁN	73	38	111	24	64	23	111			89	22		111	
	2		BARILLAS	148	124	272	62	166	44	272				272		272	
	3		CHIANTLA	198	158	356	88	217	51	356			22	334		356	
	4		COLDENANGO	41	27	68	30	31	7	68				68		68	
	5		CONCEPCIÓN HUISTA	42	31	73	14	36	23	73			68	5		73	
	6		CUILCO	90	77	167	40	92	35	167				142		167	
	7		HUEHUETENANGO	314	198	512	93	334	85	512			64	447	1	512	
	8		JACALTENANGO	91	64	155	24	95	36	155			142	13		155	
	9		LA DEMOCRACIA	159	115	274	47	178	49	274			83	191		274	
	10		LA LIBERTAD	55	31	86	21	57	8	86			86	70		86	
	11		MALACATANCITO	51	35	86	19	50	17	86			12	74		86	
	12		NENTÓN	127	86	213	44	126	43	213			177	36		213	
	13		PETATÁN	1	2	3		2	1	3			3			3	
	14		SAN ANTONIO HUISTA	45	19	64	13	40	11	64			19	45		64	
	15		SAN GASPAR IXCHIL	26	20	46	15	24	7	46			46			46	
	16		SAN ILDEFONSO IXTAHUACÁN	116	64	180	30	103	47	180		168		12		180	
	17		SAN JUAN ATITÁN	26	19	45	16	24	5	45			44	1		45	
	18		SAN JUAN IXCOY	26	19	45	10	28	7	45			37	8		45	
	19		SAN MATEO IXTATÁN	80	51	131	30	80	21	131			131			131	
	20		SAN MIGUEL ACATÁN	54	39	93	22	48	23	93			93			93	
	21		SAN PEDRO NECTA	41	33	74	27	36	11	74			60	14		74	
	22		SAN RAFAEL LA INDEPENDENCIA	33	18	51	15	27	9	51			51			51	
	23		SAN RAFAEL PÉTZAL	12	11	23	6	11	6	23			23			23	
	24		SAN SEBASTIÁN COATÁN	18	18	36	13	15	8	36			36			36	
	25		SAN SEBASTIÁN HUEHUETENANGO	53	25	78	36	35	7	78			75	3		78	
	26		SANTA ANA HUISTA	35	17	52	13	29	10	52			16	36		52	
	27		SANTA BÁRBARA	53	33	86	31	46	9	86			86			86	
	28		SANTA EULALIA	58	44	102	21	58	23	102			101	1		102	
	29		SANTIAGO CHIMALTENANGO	28	15	43	16	21	6	43			38	5		43	
	30		SOLOMA	60	30	90	29	40	21	90			87	3		90	

**DIRECCIÓN DE PROCESOS
SEGUIMIENTO TEMÁTICO INSTITUCIONAL 2023
DOCUMENTOS PERSONALES DE IDENTIFICACION POR RENOVACIÓN EMITIDOS
MES REPORTADO: ABRIL**

P	D	M	Departamento / municipio	Sexo			Juventud			Adultos			Tercera Edad			Pueblo						
				Mujeres	Hombres	Total	18 a 30 años			31 a 60 años			61 años en adelante			Total	Maya	Xinca	Garifuna	Mestizos /Ladinos	No indican	Total
		31	TECTITÁN	21	23	44	11	26	7	44	16							28		44		
		32	TODOS SANTOS CUCHUMATÁN	31	25	56	16	32	8	56	50							6		56		
		33	UNIÓN CANTINIL	18	13	31	11	14	6	31	2							29		31		
9			IZABAL	1,103	672	1,775	281	1,141	353	1,775	520			15			1,239	1	1,775			
		1	EL ESTOR	234	140	374	45	248	81	374	337						36	1	374			
		2	LIVINGSTON	166	125	291	59	193	39	291	160			12			119		291			
		3	LOS AMATES	126	85	211	41	119	51	211	4						207		211			
		4	MORALES	215	158	373	59	244	70	373	6						367		373			
		5	PUERTO BARRIOS	362	164	526	77	337	112	526	13			3			510		526			
10			JALAPA	827	554	1,381	337	784	260	1,381	21	91					1,268	1	1,381			
		1	JALAPA	341	201	542	139	302	101	542	2	27					513		542			
		2	MATAQUESCUINTLA	98	75	173	42	101	30	173	1	10					161	1	173			
		3	MONJAS	126	84	210	61	107	42	210							210		210			
		4	SAN CARLOS ALZATATE	47	45	92	26	49	17	92		54					38		92			
		5	SAN LUIS JILOTEPEQUE	106	48	154	37	87	30	154	18						136		154			
		6	SAN MANUEL CHAPARRÓN	20	17	37	5	29	3	37							37		37			
		7	SAN PEDRO PINULA	89	84	173	27	109	37	173							173		173			
11			JUTIAPA	1,068	769	1,837	347	1,092	398	1,837	5	105					1,518	209	1,837			
		1	AGUA BLANCA	41	28	69	14	38	17	69	2						67		69			
		2	ASUNCIÓN MITA	132	69	201	34	122	45	201							201		201			
		3	ATESCATEMPA	27	33	60	7	44	9	60							59	1	60			
		4	COMAPA	26	20	46	13	24	9	46							46		46			
		5	CONGUACO	37	33	70	21	43	6	70							70		70			
		6	EL ADELANTO	21	20	41	8	26	7	41							41		41			
		7	EL PROGRESO	107	125	232	57	185	40	232							57	175	232			
		8	JALPATAGUA	76	39	115	16	70	29	115							115		115			
		9	JEREZ	17	6	23	6	9	8	23							23		23			
		10	JUTIAPA	287	182	469	73	291	105	469	2	88					378	1	469			
		11	MOYUTA	86	62	148	35	74	39	148							148		148			
		12	PASACO	38	22	60	10	33	17	60							60		60			
		13	QUESADA	58	20	78	12	52	14	78		15					63		78			
		14	SAN JOSÉ ACATEMPA	28	17	45	9	29	7	45	1	2					10	32	45			
		15	SANTA CATARINA MITA	61	69	130	19	79	32	130							130		130			
		16	YUPILTEPEQUE	20	16	36	10	17	9	36							36		36			
		17	ZAPOTITLÁN	6	8	14	3	6	5	14							14		14			
12			PETEN	1,305	930	2,235	428	1,440	367	2,235	483		1				1,751		2,235			
		1	DOLORES	40	39	79	20	49	10	79	7						72		79			
		2	EL CHAL	42	23	65	9	45	11	65	5						60		65			
		3	FLORES	147	87	234	42	151	41	234	11						223		234			
		4	LA LIBERTAD	202	189	391	68	214	64	391	54						287		391			
		5	LAS CRUCES	131	67	198	26	145	27	198	18						180		198			
		6	MELCHOR DE MENCÓS	80	47	127	27	89	21	127	2						125		127			
		7	POPTÚN	119	84	203	38	129	36	203	49		1				153		203			
		8	SAN ANDRÉS	51	61	112	17	79	16	112	16						96		112			
		9	SAN BENITO	97	55	152	24	94	34	152	2						150		152			
		10	SAN FRANCISCO	42	31	73	9	58	6	73	17						56		73			
		11	SAN JOSÉ	14	10	24	3	17	4	24	6						18		24			
		12	SAN LUIS	110	95	205	49	129	27	205	101						104		205			
		13	SANTA ANA	41	30	71	20	41	10	71	4						67		71			
		14	SAYAXCHÉ	189	162	351	91	200	60	351	191						160		351			
13			QUETZALTENANGO	2,146	1,239	3,385	642	2,069	674	3,385	1,504						1,836	45	3,385			
		1	ALMOLONGA	93	41	134	17	86	31	134	131						3		134			
		2	CABRICÁN	27	15	42	20	15	7	42	28						14		42			
		3	CAJOLÁ	21	12	33	10	14	9	33	33						33		33			
		4	CANTEL	84	73	157	58	80	19	157	147						10		157			
		5	COATEPEQUE	257	114	371	57	240	74	371	1						370		371			
		6	COLOMBA	100	68	168	21	106	41	168	3						165		168			
		7	CONCEPCIÓN CHIQUIRICHAPA	26	17	43	6	25	12	43	41						2		43			
		8	EL PALMAR	47	36	83	10	52	21	83	23						59	1	83			
		9	FLORES COSTA CUCA	80	57	137	18	96	23	137							137		137			
		10	GÉNOVA	90	76	166	30	94	42	166	30						136		166			
		11	HUITÁN	15	8	23	6	14	3	23	23						3		23			
		12	LA ESPERANZA	60	21	81	16	46	19	81	42						39		81			
		13	OLINTEPEQUE	55	29	84	14	49	21	84	30						17	37	84			
		14	PALESTINA DE LOS ALTOS	37	13	50	13	27	10	50	28						27		50			
		15	QUETZALTENANGO	743	437	1,180	195	763	222	1,180	526						648	6	1,180			
		16	SALCAJÁ	83	44	127	25	63	39	127	52						74	1	127			
		17	SAN CARLOS SUIA	71	25	96	29	51	16	96	57						39		96			
		18	SAN FRANCISCO LA UNIÓN	25	16	41	10	25	6	41	38						3		41			
		19	SAN JUAN OSTUNCALCO	51	32	83	19	57	7	83	70						13		83			
		20	SAN MARTÍN SACATEPEQUEZ	36	26	62	24	27	11	62	54						8		62			
		21	SAN MATEO	23	11	34	3	25	6	34	2						32		34			
		22	SAN MIGUEL SIGÜILÁ	16	12	28	6	19	3	28	25						3		28			
		23	SIBILIA	26	17	43	13	20	10	43	15						28		43			
		24	ZUNIL	80	39	119	22	75	22	119	110						9		119			
14			QUICHE	2,193	1,400	3,593	812	2,116	665	3,593	3,166						426	1	3,593			
		1	CANILLÁ	30	17	47	9	22	16	47	15						32		47			
		2	CHAJUL	151	101	252	79	121	52	252	241						11		252			
		3	CHICAMÁN	73	54	127	26	71	30	127	89						38		127			
		4	CHICHÉ	111	67	178	47	97	34	178	169						9		178			




**DIRECCIÓN DE PROCESOS
SEGUIMIENTO TEMÁTICO INSTITUCIONAL 2023
DOCUMENTOS PERSONALES DE IDENTIFICACION POR RENOVACIÓN EMITIDOS
MES REPORTADO: ABRIL**

P	D	M	Departamento / municipio	Población beneficiada							Total	Maya	Xinca	Garfuna	Mestizos /Ladinos	No indican	Total
				Sexo			Juventud 18 a 30 años	Adultos 31 a 60 años	Tercera Edad 61 años en adelante	Total							
				Mujeres	Hombres	Total											
		5	CHICHICASTENANGO	247	121	368	77	236	55	368	358			10		368	
		6	CHINIQUE	39	29	68	13	43	12	68	51			17		68	
		7	CUNÉN	63	35	98	25	56	17	98	93			5		98	
		8	IXCÁN	299	201	500	90	333	77	500	406			94		500	
		9	JOYABAJ	109	65	174	36	111	27	174	155			19		174	
		10	NEBAJ	125	85	210	61	113	36	210	196			14		210	
		11	PACHALUM	51	46	97	15	57	25	97	48			49		97	
		12	PATZITÉ	66	47	113	18	73	22	113	113					113	
		13	SACAPULAS	102	68	170	39	92	39	170	160			10		170	
		14	SAN ANDRÉS SAICABAJÁ	78	50	128	18	84	26	128	114			13	1	128	
		15	SAN ANTONIO ILOTENANGO	55	29	84	22	49	13	84	84					84	
		16	SAN BARTOLOMÉ JOCOTENANGO	38	20	58	21	30	7	58	55			3		58	
		17	SAN JUAN COTZAL	48	29	77	14	46	17	77	70			7		77	
		18	SAN PEDRO JOCOPILAS	80	54	134	47	63	24	134	126			8		134	
		19	SANTA CRUZ DEL QUICHÉ	177	96	273	52	157	64	273	224			49		273	
		20	USPANTÁN	157	113	270	52	170	48	270	251			19		270	
		21	ZACUALPA	94	73	167	51	92	24	167	148			19		167	
15			RETALHULEU	774	412	1,186	198	739	249	1,186	43			1,143		1,186	
		1	CHAMPERICO	74	41	115	29	65	21	115	4			111		115	
		2	EL ASINTAL	68	65	133	22	72	39	133	26			107		133	
		3	NUEVO SAN CARLOS	86	47	133	27	82	24	133				133		133	
		4	RETALHULEU	237	100	337	50	206	81	337				337		337	
		5	SAN ANDRÉS VILLA SECA	82	43	125	18	87	20	125	8			117		125	
		6	SAN FELIPE	57	33	90	8	69	13	90	2			88		90	
		7	SAN MARTÍN ZAPOTITLÁN	45	19	64	9	44	11	64	2			62		64	
		8	SAN SEBASTIÁN	97	49	146	23	90	33	146				146		146	
		9	SANTA CRUZ MULUÁ	28	15	43	12	24	7	43	1			42		43	
16			SACATEPÉQUEZ	1,141	605	1,746	225	1,185	336	1,746	455			1,266	25	1,746	
		1	ALOTENANGO	69	45	114	20	78	16	114				110	4	114	
		2	ANTIGUA GUATEMALA	237	113	350	32	249	69	350	9			339	2	350	
		3	CIUDAD VIEJA	115	58	173	25	116	32	173				172	1	173	
		4	JOCOTENANGO	57	31	88	2	57	29	88	1			87		88	
		5	MAGDALENA MILPAS ALTAS	33	13	46	5	36	5	46				46		46	
		6	PASTORES	39	19	58	11	36	11	58				58		58	
		7	SAN ANTONIO AGUAS CALIENTES	49	15	64	15	40	9	64	49			15		64	
		8	SAN BARTOLOMÉ MILPAS ALTAS	34	15	49	8	30	11	49	4			45		49	
		9	SAN LUCAS SACATEPÉQUEZ	125	68	193	14	136	43	193	3			190		193	
		10	SAN MIGUEL DUEÑAS	40	22	62	5	47	10	62				60	2	62	
		11	SANTA CATARINA BARAHONA	22	17	39	3	31	5	39	31			8		39	
		12	SANTA LUCÍA MILPAS ALTAS	72	26	98	13	65	20	98	2			96		98	
		13	SANTA MARÍA DE JESÚS	72	50	122	20	80	22	122	114			8		122	
		14	SANTIAGO SACATEPÉQUEZ	62	40	102	23	66	13	102	88			14		102	
		15	SANTO DOMINGO XENACOJ	35	22	57	9	32	16	57	36			7	14	57	
		16	SUMPANGO	80	51	131	20	86	25	131	118			11	2	131	
17			SAN MARCOS	2,386	1,595	3,981	744	2,509	728	3,981	593			3,383	5	3,981	
		1	AYUTLA	112	60	172	27	121	24	172	1			171		172	
		2	CATARINA	129	90	219	31	137	51	219	3			216		219	
		3	COMITANCILLO	64	41	105	29	58	18	105	104			1		105	
		4	CONCEPCIÓN TUTUAPA	81	72	153	36	89	28	153	139			14		153	
		5	EL QUETZAL	40	28	68	9	43	16	68				68		68	
		6	EL RODEO	43	31	74	10	45	19	74	1			73		74	
		7	EL TUMBADOR	100	54	154	21	109	24	154				153	1	154	
		8	ESQUIPULAS PALO GORDO	44	35	79	20	40	19	79				79		79	
		9	IXCHIGUÁN	40	31	71	18	38	15	71	58			13		71	
		10	LA BLANCA	113	71	184	33	129	22	184				184		184	
		11	LA REFORMA	64	50	114	15	85	14	114				114		114	
		12	MALACATÁN	292	166	458	65	308	85	458	9			449		458	
		13	NUEVO PROGRESO	54	36	90	10	59	21	90				90		90	
		14	OCÓS	20	12	32	4	28		32				32		32	
		15	PAJARITA	152	141	293	87	165	41	293				292	1	293	
		16	RÍO BLANCO	11	4	15	2	5	8	15	5			10		15	
		17	SAN ANTONIO SACATEPÉQUEZ	22	15	37	4	27	6	37				37		37	
		18	SAN CRISTÓBAL CUCHO	25	14	39	12	21	6	39				39		39	
		19	SAN JOSÉ QIETENAM	43	29	72	15	38	19	72				72		72	
		20	SAN LORENZO	32	30	62	14	39	9	62	38			24		62	
		21	SAN MARCOS	120	80	200	25	137	38	200	2			198		200	
		22	SAN MIGUEL IXTAHUACÁN	81	48	129	41	67	21	129	125			4		129	
		23	SAN PABLO	97	67	164	23	106	35	164	9			155		164	
		24	SAN PEDRO SACATEPÉQUEZ	215	101	316	51	192	73	316	1			312	3	316	
		25	SAN RAFAEL PIE DE LA CUESTA	82	62	144	21	103	20	144				144		144	
		26	SIBINAL	25	16	41	13	15	13	41	11			30		41	
		27	SIPACAPA	22	7	29	8	16	5	29	19			10		29	
		28	TACANÁ	138	118	256	42	167	47	256				256		256	

DIRECCIÓN DE PROCESOS
 SEGUIMIENTO TEMÁTICO INSTITUCIONAL 2023
 DOCUMENTOS PERSONALES DE IDENTIFICACION POR RENOVACIÓN EMITIDOS
 MES REPORTADO: ABRIL

P	D	M	Departamento / municipio	Población beneficiada												
				Sexo			Pueblo									
				Mujeres	Hombres	Total	Juventud 18 a 30 años	Adultos 31 a 60 años	Tercera Edad 61 años en adelante	Total	Maya	Xinca	Garífuna	Mestizos / Ladinos	No indican	Total
	29		TAJUMULCO	40	26	66	18	35	13	66	59			7		66
	30		TEJUTLA	85	60	145	40	87	18	145	9			136		145
18			SANTA ROSA	861	456	1,317	231	830	256	1,317	6	35	1	1,246	29	1,317
	1		BARBERENA	255	96	351	50	231	70	351	2			349		351
	2		CASILLAS	22	17	39	12	22	5	39		15		24		39
	3		CHIJOMULILLA	107	59	166	27	99	40	166				166		166
	4		CUILAPA	88	46	134	23	85	26	134	1			133		134
	5		GUAZACAPÁN	40	20	60	7	41	12	60	1			59		60
	6		NUEVA SANTA ROSA	52	38	90	20	57	13	90	1	17	1	71		90
	7		ORATORIO	57	26	83	16	45	22	83	1			82		83
	8		PUEBLO NUEVO VIÑAS	44	30	74	20	42	12	74				74		74
	9		SAN JUAN TECUACO	15	6	21	4	16	1	21				21		21
	10		SAN RAFAEL LAS FLORES	8	11	19	6	10	3	19		1		10	8	19
	11		SANTA CRUZ NARANJO	38	31	69	9	51	9	69				69		69
	12		SANTA MARÍA XXHUATÁN	26	19	45	10	25	10	45				45		45
	13		SANTA ROSA DE LIMA	30	15	45	7	34	4	45		2		22	21	45
	14		TAXISCO	79	42	121	20	72	29	121				121		121
19			SOLOLÁ	1,056	681	1,737	340	1,075	322	1,737	1,611			118	8	1,737
	1		CONCEPCIÓN	16	13	29	3	21	5	29	29					29
	2		NAHUALÁ	104	68	172	55	71	46	172	172					172
	3		PANAJACHEL	54	29	83	5	60	18	83	60			23		83
	4		SAN ANDRÉS SEMETABAJ	46	16	62	21	34	7	62	56			6		62
	5		SAN ANTONIO PALOPÓ	15	13	28	8	17	3	28	28					28
	6		SAN JOSÉ CHACAYÁ	13	12	25	7	17	1	25	24			1		25
	7		SAN JUAN LA LAGUNA	14	9	23		18	5	23	22			1		23
	8		SAN LUCAS TOLIMÁN	71	61	132	28	74	30	132	120			12		132
	9		SAN MARCOS LA LAGUNA	2	7	9	1	6	2	9	9					9
	10		SAN PABLO LA LAGUNA	60	46	106	11	81	14	106	105			1		106
	11		SAN PEDRO LA LAGUNA	39	29	68	6	44	18	68	60			1	7	68
	12		SANTA CATARINA IXTAXHUACÁN	61	40	101	22	65	14	101	99			2		101
	13		SANTA CATARINA PALOPÓ	9	6	15	4	6	5	15	14			1		15
	14		SANTA CLARA LA LAGUNA	25	22	47	15	28	4	47	47					47
	15		SANTA CRUZ LA LAGUNA	4	9	13	4	6	3	13	13					13
	16		SANTA LUCÍA UTATLÁN	69	33	102	19	59	24	102	100			2		102
	17		SANTA MARÍA VISITACIÓN	13	12	25	8	13	4	25	24			1		25
	18		SANTIAGO ATITLÁN	221	171	392	46	273	73	392	389			3		392
	19		SOLOLÁ	220	85	305	77	182	46	305	240			64	1	305
20			SUCHITEPÉQUEZ	1,604	866	2,470	430	1,603	437	2,470	750			1,685	35	2,470
	1		CHICACAO	171	108	279	28	191	60	279	208			47	24	279
	2		CUYOTENANGO	91	41	132	23	83	26	132				132		132
	3		MAZATENANGO	174	80	254	32	161	61	254				243	11	254
	4		PATULUL	106	49	155	32	95	28	155	27			128		155
	5		PUEBLO NUEVO	41	23	64	13	51	28	64	8			56		64
	6		RÍO BRAVO	92	42	134	20	102	12	134				134		134
	7		SAMAYAC	114	54	168	31	106	31	168	138			30		168
	8		SAN ANTONIO SUCHITEPÉQUEZ	118	55	173	31	108	34	173	64			109		173
	9		SAN BERNARDINO	37	17	54	11	32	11	54	44			10		54
	10		SAN FRANCISCO ZAPOTITLÁN	133	69	202	35	130	37	202	23			179		202
	11		SAN GABRIEL	35	10	45	7	32	6	45	12			33		45
	12		SAN JOSÉ EL ÍDOLO	31	10	41	9	29	3	41	8			33		41
	13		SAN JOSÉ LA MÁQUINA	80	57	137	19	91	27	137				137		137
	14		SAN JUAN BAUTISTA	21	23	44	5	31	8	44	1			43		44
	15		SAN LORENZO	36	11	47	10	31	6	47	4			43		47
	16		SAN MIGUEL PANAN	25	10	35	9	24	2	35				35		35
	17		SAN PABLO JOCOPILAS	69	56	125	35	75	15	125	82			43		125
	18		SANTA BÁRBARA	69	44	113	30	72	11	113				113		113
	19		SANTO DOMINGO SUCHITEPÉQUEZ	39	25	64	14	36	14	64				64		64
	20		SANTO TOMÁS LA UNIÓN	80	55	135	22	80	33	135	110			25		135
	21		ZUNILITO	42	27	69	14	43	12	69	21			48		69
21			TOTONICAPÁN	901	520	1,421	317	829	275	1,421	1,388			32	1	1,421
	1		MOMOSTENANGO	174	97	271	59	154	58	271	268			3		271
	2		SAN ANDRÉS XECUL	52	37	89	17	59	13	89	89					89
	3		SAN BARTOLO AGUAS CALIENTES	42	35	77	18	42	17	77	75			2		77
	4		SAN CRISTÓBAL TONICAPÁN	106	53	159	29	93	37	159	149			9	1	159
	5		SAN FRANCISCO EL ALTO	171	69	240	50	154	36	240	239			1		240
	6		SANTA LUCÍA LA REFORMA	40	15	55	10	33	12	55	55					55
	7		SANTA MARÍA CHIJOMULILLA	124	83	207	35	127	45	207	207					207
	8		TOTONICAPÁN	192	131	323	99	167	57	323	306			17		323
22			ZACAPA	709	527	1,236	234	780	222	1,236	8			1,232	1	1,236
	1		CABAÑAS	19	13	32	9	18	5	32				32		32
	2		ESTANZUELA	36	11	47	7	32	8	47				47		47
	3		GUALÁN	86	62	148	20	97	31	148				148		148
	4		HUITÉ	11	10	21	4	13	4	21				21		21
	5		LA UNIÓN	39	47	86	32	38	16	86				86		86
	6		RÍO HONDO	28	14	42	10	24	8	42				42		42
	7		SAN DIEGO	11	13	24	2	16	6	24				24		24
	8		SAN JORGE	39	17	56	10	32	14	56				56		56
	9		TECULUTÁN	298	280	578	115	379	84	578	3			574	1	578
	10		USUMATLÁN	9	2	11	2	8	1	11				11		11
	11		ZACAPA	133	58	191	23	123	45	191				191		191
6			ITALIA	2		2		2		2				2		2
1			ROMA	2		2		2		2				2		2
1			ROMA	2		2		2		2				2		2


 Ing. Víctor Manuel González Pérez
 Director de Procesos
 Dirección de Procesos
 Sede del RENAP Guatemala, Guatemala

DIRECCIÓN DE PROCESOS
SEGUIMIENTO TEMÁTICO INSTITUCIONAL 2023
DOCUMENTOS PERSONALES DE IDENTIFICACIÓN POR REPOSICIÓN VIA ELECTRONICA, EMITIDOS
MES REPORTADO: ABRIL

P	D	M	País / Departamento / municipio	Sexo		Edad				Población beneficiada					Total	
				Mujeres	Hombres	Total	Juventud 18 - 30 años	Adultos 31 a 60 años	Tercera Edad		Maya	Xinca	Garifuna	Mestizos/La dinos		Otro
									61 años en adelante	Total						
1	1	1	Total general	717	1,232	1,949	1,307	616	26	149	1	0	1,358	441	1,949	
1			GUATEMALA	717	1,232	1,949	1,307	616	26	149	1	0	1,358	441	1,949	
			GUATEMALA	717	1,232	1,949	1,307	616	26	149	1	0	1,358	441	1,949	



RENAP
Ing. Víctor Manuel González Pérez
Director de Procesos
Dirección de Procesos
Sede del RENAP Guatemala, Guatemala

**DIRECCIÓN DE PROCESOS
INFORME DE SEGUIMIENTO TEMÁTICO INSTITUCIONAL 2023
MES REPORTADO: ABRIL**

Producto: Documentos Personales de Identificación (DPI), emitidos.

No.	Meta	Meta			Sexo			Edad				Población beneficiada					Total	
		Unidad de medida	Meta inicial	Meta vigente	Meta ejecutada	Mujeres	Hombres	Total	Juventud 18 - 30 años	Adultos 31 - 40 años	Tercera Edad 61 años en adelante	Total	Maya	Xinca	Garifuna	Mestizos/Ladinos		Otro
4.1	Documentos Personales de Identificación (DPI), emitidos.	Documento	2,643,864	2,643,864	129,008	67,006	62,002	129,008	51,579	61,143	16,286	129,008	39,196	480	95	84,883	4,354	129,008
4.1.1	Primer Documento Personal de Identificación, emitido	Documento			24,192	11,617	12,575	24,192	21,070	2,594	528	24,192	8,188	119	41	15,158	686	24,192
4.1.2	Reposición del Documento Personal de Identificación, emitido.	Documento			33,664	12,869	20,795	33,664	15,367	15,101	3,196	33,664	8,599	122	28	23,508	1,407	33,664
4.1.2	Renovación del Documento Personal de Identificación, emitido.	Documento			69,203	41,803	27,400	69,203	13,835	42,832	12,536	69,203	22,260	238	26	44,859	1,820	69,203
4.1.2	Reposición electrónica del Documento Personal de Identificación, emitido.	Documento			1,949	717	1,232	1,949	1,307	616	26	1,949	149	1	0	1,358	441	1,949

OPTIMIZACIÓN DE LA EMISIÓN DEL DOCUMENTO PERSONAL DE IDENTIFICACIÓN -DPI-

En el mes de abril se ejecutó el 4.88% con relación a la meta de 2,643,864 Documentos Personales de Identificación emitidos para el periodo 2023.


1

2

Objetivos alcanzados

Objetivos encontrados

Observaciones


Ing. Victor Manuel González Pérez
 Director de Procesos
 Dirección de Procesos
 Sede del RENAP Guatemala, Guatemala



DOCUMENTOS DE RESPALDO AL
INFOME DE GESTIÓN Y RENDICIÓN DE CUENTAS
MINISTERIO DE FINANZAS PÚBLICAS

Año 2023

Primer cuatrimestre

(enero - abril)

**DIRECCIÓN DE VERIFICACIÓN DE IDENTIDAD Y
APOYO SOCIAL**

Guatemala, mayo de 2023

DIRECCION DE VERIFICACIÓN DE IDENTIDAD Y APOYO SOCIAL

Guatemala, 03 de febrero de 2023
DVIAS-211-2023

Licenciada
Mónica Reneé Recinos Casanova
Director de Gestión y Control Interno en Funciones
Dirección de Gestión y Control Interno
Registro Nacional de las Personas -RENAP-
Presente



Licenciada Recinos Casanova:

De manera atenta me dirijo a usted, en atención al MEMORÁNDUM DGCI-SPFI-DPP-001-2023, de fecha 05 de enero de 2023, a través del cual trasladan la calendarización de las fechas para la entrega de los informes mensuales de las Metas Físicas Institucionales para el año 2023.

Derivado de lo anterior, adjunto al presente me permito trasladar el informe de Metas Físicas Institucionales de la Dirección de Verificación de Identidad y Apoyo Social, correspondiente al mes de enero del año 2023.

Sin otro particular, me suscribo de usted,


RENAP
Lic. César David Son Dardón
Director de Verificación de Identidad y Apoyo Social
Dirección de Verificación de Identidad y Apoyo Social
Sede del RENAP, Guatemala, Guatemala
Licenciado César David Son Dardón
Director de Verificación de Identidad y Apoyo Social
Registro Nacional de las Personas - RENAP -

CDSD/cpfr
c.c: Archivo
Adjunto: Lo indicado

CÓDIGO	DENOMINACIÓN ENTIDAD - UNIDAD EJECUTORA - CENTRO DE COSTO	Fecha de Imputación		
11140066-0-17900	Servicios de Verificación	03	02	2023
		Día	Mes	Año
Clase de registro	EJE	Original No.	<input type="text" value="0"/>	Cuatrimestre <input type="text" value="1"/>
Clase modificación	<input type="text" value="NOR"/> <input checked="" type="text" value="X"/> <input type="text" value="RTO"/> <input type="text"/>	Comprobante No.	<input type="text" value="1"/>	Mes Enero

PG-SPG-PY-ACT-OB	R-P-SP Subprod.	Descripción de Producto y Subproducto	Cantidad / Valor	Unidad de Medida
11-0-0-4-0	001-003	Servicios de Verificación de Identidad y Apoyo Social	252.00	Caso
11-0-0-4-0	001-003-0002	Personas naturales sin poderse inscribir en el Registro Central de las Personas o sin po	252.00	Caso

Observaciones: EJECUCIÓN DEL MES DE ENERO 2023, SEGÚN OFICIO DVIAS-211-2023, DE FECHA 3 DE FEBRERO DE 2023.

Dispongase la emisión y el registro de esta operación:

APROBADO


FIRMA O SELLO

Rolando Augusto Rojas Jarque
 Supervisor de Centro de Costos
 Dirección de Verificación de Identidad y Apoyo Social
 Sede del RENAP, Guatemala, Guatemala


FIRMA O SELLO

RENAP
 Lic. César David Sor Bardón
 Director de Verificación de Identidad y Apoyo Social
 Dirección de Verificación de Identidad y Apoyo Social
 Sede del RENAP, Guatemala, Guatemala

CÓDIGO	DENOMINACIÓN ENTIDAD - UNIDAD EJECUTORA - CENTRO DE COSTO			Fecha de Imputación		
11140066-0-17900	Servicios de Verificación			03	02	2023
				Día	Mes	Año
Clase de registro	EJE	Original No.	0	Cuatrimestre	1	
Clase modificación	<input type="checkbox"/> NOR <input checked="" type="checkbox"/> X <input type="checkbox"/> RTO <input type="checkbox"/>	Comprobante No.	1	Mes	Enero	

PG-SPG-PY-ACT-OB	R-P-SP Subprod.	Descripción de Producto y Subproducto	Cantidad / Valor	Unidad de Medida
11-0-0-4-0	001-003	Servicios de Verificación de Identidad y Apoyo Social	252.00	Caso
11-0-0-4-0	001-003-0002	Personas naturales sin poderse inscribir en el Registro Central de las Personas o sin por	252.00	Caso

Observaciones: EJECUCIÓN DEL MES DE ENERO 2023, SEGÚN OFICIO DVIAS-211-2023, DE FECHA 3 DE FEBRERO DE 2023.

Dispongase la emisión y el registro de esta operación:

SOLICITADO

Ligia Iveth de Leon Escobar
 Técnico de Centro de Costos
 Dirección de Verificación y Apoyo Social
 Sede del RENAF - Guatemala, Guatemala

FIRMA O SELLO

**DIRECCIÓN DE VERIFICACIÓN DE IDENTIDAD Y APOYO SOCIAL
INFORME DE EJECUCIÓN MENSUAL DE METAS FÍSICAS INSTITUCIONALES 2023
MES REPORTADO: ENERO**

No.	Nombre de la Meta	Cantidad programada	Cantidad ejecutada	Medios de Verificación	Observaciones
3	Servicios de Verificación de Identidad y Apoyo Social	252	252		
3.1	Personas naturales sin poderse inscribir en el Registro Central de las Personas o sin poder obtener el Documento Personal de Identificación DPI-, con situación resuelta.	252	252	Informes e oficios de traslado, expedientes administrativos	



Lic. César David San Dardón
 Director de Verificación de Identidad y Apoyo Social
 Firmado y sellado de la máxima autoridad de la dependencia
 Dirección de Verificación de Identidad y Apoyo Social
 Sede del RENAP, Guatemala, Guatemala

DIRECCIÓN DE VERIFICACIÓN DE IDENTIDAD Y APOYO SOCIAL
INFORME DE SEGUIMIENTO TEMÁTICO INSTITUCIONAL 2023
MES REPORTADO: ENERO

Producto: Servicios de Verificación de Identidad y Apoyo Social

No.	Meta	Población beneficiada																					
		Meta			Sexo				Edad						Pueblo								
		Unidad de medida	Meta inicial	Meta vigente	Meta ejecutada	Mujeres	Hombres	No definido	Total	Niñez			Juventud	Adultos	Tercera Edad	No definido	Total	Maya	Xinca	Garifuna	Mestizos/Ladinos	Otro	Total
								0 - 2	3 - 5	6 - 13	14 - 30 años	31 - 60 años	61 años en adelante										
3.1	Personas naturales sin poderse inscribir en el Registro Central de las Personas o sin poder obtener el Documento Personal de Identificación (DPI), con situación resuelta.	Caso	3,675	3,675	252	112	140	0	252	1	1	4	57	116	73	0	252	41	0	0	174	17	252
3.1.1	Personas naturales sin poderse inscribir en el Registro Central de las Personas, con situación resuelta.	Caso			180	87	93	0	180	1	1	4	34	75	65	0	180	29	0	0	151	0	180
3.1.2	Verificación de la identidad de personas naturales que no pueden obtener su DPI, con situación resuelta.	Caso			72	25	47	0	72	0	0	0	23	41	8	0	72	32	0	0	23	17	72
Objetivos																							
Resultados alcanzados		1	180 Personas naturales sin poderse inscribir en el Registro Central de las Personas, con situación resuelta																				
		2	Verificación de la identidad de 72 personas naturales que no pueden obtener su DPI, con situación resuelta.																				
Obstáculos encontrados		1																					
		2	Falta de interés del ciudadano.																				
Observaciones																							



RENAP
Lic. César David San Dardón
Director de Verificación de Identidad y Apoyo Social
Dirección de Verificación de Identidad y Apoyo Social
Sede del RENAP, Guatemala, Guatemala
Firma y sello de la máxima autoridad de la dependencia

Nombre de la meta: Personas naturales sin poderse inscribir en el Registro Central de las Personas, con situación resuelta.

DIRECCIÓN DE VERIFICACIÓN DE IDENTIDAD Y APOYO SOCIAL
SEGUIMIENTO TEMÁTICO INSTITUCIONAL 2023
MES REPORTADO: ENERO

D	M	Departamento / municipio	Sexo				Edad						Pueblo							
			Mujeres	Hombres	No definido	Total	Niñez			Juventud 14 a 30 años	Adultos 31 a 60 años	Tercera Edad 61 años en adelante	No definido	Total	Maya	Xinca	Garfuna	Mestizos/Ladinos	No Indican	Total
							0 - 2	3 - 5	6 - 13											
República de Guatemala			87	93	0	180	1	1	4	34	75	65	0	180	29	0	0	151	0	180
1		ALTA VERAPAZ	0	0	0	0	0	0	0	0	0	0	0	0	0	0	0	0	0	0
	1	CHAHAL	0	0	0	0														0
	2	CHISEC	0	0	0	0														0
	3	COBÁN	0	0	0	0														0
	4	FRAY BARTOLOMÉ DE LAS CASAS	0	0	0	0														0
	5	LANGUÍN	0	0	0	0														0
	6	PANZÓS	0	0	0	0														0
	7	RAXRUHÁ	0	0	0	0														0
	8	SAN CRISTÓBAL VERAPAZ	0	0	0	0														0
	9	SAN JUAN CHAMELCO	0	0	0	0														0
	10	SAN MIGUEL TUCLURÚ	0	0	0	0														0
	11	SAN PEDRO CARCHÁ	0	0	0	0														0
	12	SANTA CATALINA LA TINTA	0	0	0	0														0
	13	SANTA CRUZ VERAPAZ	0	0	0	0														0
	14	SANTA MARÍA CAHABÓN	0	0	0	0														0
	15	SENAHÚ	0	0	0	0														0
	16	TACTIC	0	0	0	0														0
	17	TAMAHÚ	0	0	0	0														0
2		BAJA VERAPAZ	0	0	0	0	0	0	0	0	0	0	0	0	0	0	0	0	0	0
	1	CUBULCO	0	0	0	0														0
	2	GRANADOS	0	0	0	0														0
	3	PURULHÁ	0	0	0	0														0
	4	RABINAL	0	0	0	0														0
	5	SALAMÁ	0	0	0	0														0
	6	SAN JERÓNIMO	0	0	0	0														0
	7	SAN MIGUEL CHICAJ	0	0	0	0														0
	8	SANTA CRUZ EL CHOL	0	0	0	0														0
3		CHIMALTENANGO	0	0	0	0	0	0	0	0	0	0	0	0	0	0	0	0	0	0
	1	ACATENANGO	0	0	0	0														0
	2	CHIMALTENANGO	0	0	0	0														0
	3	EL TEJAR	0	0	0	0														0
	4	PARRAMOS	0	0	0	0														0
	5	PATZICÍA	0	0	0	0														0
	6	PATZÚN	0	0	0	0														0
	7	POCHUTA	0	0	0	0														0
	8	SAN ANDRÉS ITZAPA	0	0	0	0														0
	9	SAN JOSE POAQUIL	0	0	0	0														0
	10	SAN JUAN COMALAPA	0	0	0	0														0
	11	SAN MARTÍN JILOTEPEQUE	0	0	0	0														0
	12	SAN PEDRO YEPOCAPA	0	0	0	0														0
	13	SANTA APOLONIA	0	0	0	0														0
	14	SANTA CRUZ BALANYÁ	0	0	0	0														0
	15	TECPÁN GUATEMALA	0	0	0	0														0
	16	ZARAGOZA	0	0	0	0														0
4		CHIQUMULA	0	0	0	0	0	0	0	0	0	0	0	0	0	0	0	0	0	0
	1	CAMOTÁN	0	0	0	0														0
	2	CHIQUMULA	0	0	0	0														0
	3	CONCEPCIÓN LAS MINAS	0	0	0	0														0
	4	ESQUIPULAS	0	0	0	0														0
	5	IPALA	0	0	0	0														0
	6	JOCOTÁN	0	0	0	0														0
	7	OLOPA	0	0	0	0														0
	8	QUEZALTEPEQUE	0	0	0	0														0
	9	SAN JACINTO	0	0	0	0														0
	10	SAN JOSÉ LA ARADA	0	0	0	0														0
	11	SAN JUAN ERMITA	0	0	0	0														0
5		EL PROGRESO	0	0	0	0	0	0	0	0	0	0	0	0	0	0	0	0	0	0
	1	EL JICARO	0	0	0	0														0
	2	GUASTATOYA	0	0	0	0														0
	3	MORAZÁN	0	0	0	0														0
	4	SAN AGUSTÍN ACASAGUASTLÁN	0	0	0	0														0
	5	SAN ANTONIO LA PAZ	0	0	0	0														0
	6	SAN CRISTÓBAL ACASAGUASTLÁN	0	0	0	0														0
	7	SANARATE	0	0	0	0														0
	8	SANSARÉ	0	0	0	0														0
6		ESQUINTLA	18	16	0	34	1	0	0	8	18	7	0	34	0	0	0	34	0	34
	1	ESQUINTLA	18	16	0	34	1	0	0	8	18	7	0	34	0	0	0	34	0	34
	2	GUANAGAZAPA	0	0	0	0														0
	3	ITZAPA	0	0	0	0														0
	4	LA DEMOCRACIA	0	0	0	0														0
	5	LA GOMERA	0	0	0	0														0
	6	MASAGUA	0	0	0	0														0
	7	NUOVA CONCEPCIÓN	0	0	0	0														0
	8	PALÍN	0	0	0	0														0
	9	PUERTO SAN JOSÉ	0	0	0	0														0
	10	SAN VICENTE PACAYA	0	0	0	0														0
	11	SANTA LUCÍA COTZUMALGUAPA	0	0	0	0														0
	12	SIPACATE	0	0	0	0														0
	13	SIGNALÁ	0	0	0	0														0
	14	TIQUISATE	0	0	0	0														0
7		GUATEMALA	39	50	0	89	0	1	1	10	42	35	0	89	1	0	0	88	0	89
	1	AMATITLÁN	0	0	0	0														0
	2	CHINAUTLA	0	0	0	0														0
	3	CHUARRANCHO	0	0	0	0														0
	4	FRAJANES	0	0	0	0														0
	5	GUATEMALA	39	50	0	89	0	1	1	10	42	35	0	89	1	0	0	88	0	89
	6	MIXCO	0	0	0	0														

Nombre de la mela: Personas naturales sin poderse inscribir en el Registro Central de las Personas, con situación resuelta.

DIRECCIÓN DE VERIFICACIÓN DE IDENTIDAD Y APOYO SOCIAL
SEGUIMIENTO TEMÁTICO INSTITUCIONAL 2023
MES REPORTADO: ENERO


D	M	Departamento / municipio	Sexo				Edad						Pueblo							
			Mujeres	Hombres	No definido	Total	Niñez			Juventud 14 a 30 años	Adultos 31 a 40 años	Tercera Edad 61 años en adelante	No definido	Total	Maya	Xinca	Garifuna	Mestizos/Ladinos	No indican	Total
							0 - 2	3 - 5	6 - 13											
13		QUETZALTENANGO	18	12	0	30	0	0	3	7	7	13	0	30	14	0	0	16	0	30
	1	ALMOLONGA	0	0	0	0							0	0						0
	2	CABRICÁN	0	0	0	0							0	0						0
	3	CAJOLÁ	0	0	0	0							0	0						0
	4	CANTEL	0	0	0	0							0	0						0
	5	COATEPEQUE	0	0	0	0							0	0						0
	6	COLOMBA	0	0	0	0							0	0						0
	7	CONCEPCIÓN CHIQUIRICHAPA	0	0	0	0							0	0						0
	8	EL PALMAR	0	0	0	0							0	0						0
	9	FLORES COSTA CUCA	0	0	0	0							0	0						0
	10	GENOYA	0	0	0	0							0	0						0
	11	HUITÁN	0	0	0	0							0	0						0
	12	LA ESPERANZA	0	0	0	0							0	0						0
	13	OLINTEPEQUE	0	0	0	0							0	0						0
	14	OSTUNCALCO	0	0	0	0							0	0						0
	15	PALESTINA DE LOS ALTOS	0	0	0	0							0	0						0
	16	QUETZALTENANGO	18	12	0	30	0	0	3	7	7	13	0	30	14	0	0	16	0	30
	17	SALCAJÁ	0	0	0	0							0	0						0
	18	SAN CARLOS SIJA	0	0	0	0							0	0						0
	19	SAN FRANCISCO LA UNIÓN	0	0	0	0							0	0						0
	20	SAN MARTÍN SACATEPÉQUEZ	0	0	0	0							0	0						0
	21	SAN MATEO	0	0	0	0							0	0						0
	22	SAN MIGUEL SIGÜILÁ	0	0	0	0							0	0						0
	23	SIBILIA	0	0	0	0							0	0						0
	24	ZUNIL	0	0	0	0							0	0						0
14		QUICHÉ	6	11	0	17	0	0	0	7	4	6	0	17	14	0	0	3	0	17
	1	CANILLA	0	0	0	0							0	0						0
	2	CHAJUL	0	0	0	0							0	0						0
	3	CHICAMÁN	0	0	0	0							0	0						0
	4	CHICHÉ	0	0	0	0							0	0						0
	5	CHICHICASTENANGO	0	0	0	0							0	0						0
	6	CHINIQUE	0	0	0	0							0	0						0
	7	CUNÉN	0	0	0	0							0	0						0
	8	IXCÁN	0	0	0	0							0	0						0
	9	JOYABAJ	0	0	0	0							0	0						0
	10	NEBAJ	0	0	0	0							0	0						0
	11	PACHALUM	0	0	0	0							0	0						0
	12	PATZITE	0	0	0	0							0	0						0
	13	SACAPULAS	0	0	0	0							0	0						0
	14	SAN ANDRÉS SAJCAJABÁ	0	0	0	0							0	0						0
	15	SAN ANTONIO ILOTENANGO	0	0	0	0							0	0						0
	16	SAN BARTOLOMÉ JOCOTENANGO	0	0	0	0							0	0						0
	17	SAN JUAN COTZAL	0	0	0	0							0	0						0
	18	SAN PEDRO JOCOPILAS	0	0	0	0							0	0						0
	19	SANTA CRUZ DEL QUICHÉ	6	11	0	17	0	0	0	7	4	6	0	17	14	0	0	3	0	17
	20	USPANTÁN	0	0	0	0							0	0						0
	21	ZACUALPA	0	0	0	0							0	0						0
15		RETALHULEU	0	0	0	0	0	0	0	0	0	0	0	0	0	0	0	0	0	0
	1	CHAMPERICO	0	0	0	0							0	0						0
	2	EL ASINTAL	0	0	0	0							0	0						0
	3	NUÉVO SAN CARLOS	0	0	0	0							0	0						0
	4	RETALHULEU	0	0	0	0							0	0						0
	5	SAN ANDRÉS VILLA SECA	0	0	0	0							0	0						0
	6	SAN FELIPE RETALHULEU	0	0	0	0							0	0						0
	7	SAN MARTÍN ZAPOTILÁN	0	0	0	0							0	0						0
	8	SAN SEBASTIÁN	0	0	0	0							0	0						0
	9	SANTA CRUZ MULLÚ	0	0	0	0							0	0						0
16		SACATEPÉQUEZ	0	0	0	0	0	0	0	0	0	0	0	0	0	0	0	0	0	0
	1	ANTIGUA GUATEMALA	0	0	0	0							0	0						0
	2	CIUDAD VIEJA	0	0	0	0							0	0						0
	3	JOCOTENANGO	0	0	0	0							0	0						0
	4	MAGDALENA MILPAS ALTAS	0	0	0	0							0	0						0
	5	PASTORES	0	0	0	0							0	0						0
	6	SAN ANTONIO AGUAS CALIENTES	0	0	0	0							0	0						0
	7	SAN BARTOLOMÉ MILPAS ALTAS	0	0	0	0							0	0						0
	8	SAN JUAN ALOTENANGO	0	0	0	0							0	0						0
	9	SAN LUCAS SACATEPÉQUEZ	0	0	0	0							0	0						0
	10	SAN MIGUEL DUEÑAS	0	0	0	0							0	0						0
	11	SANTA CATARINA BARAHONA	0	0	0	0							0	0						0
	12	SANTA LUCÍA MILPAS ALTAS	0	0	0	0							0	0						0
	13	SANTA MARÍA DE JESÚS	0	0	0	0							0	0						0
	14	SANTIAGO SACATEPÉQUEZ	0	0	0	0							0	0						0
	15	SANTO DOMINGO XENACÓJ	0	0	0	0							0	0						0
	16	SUMPANGO	0	0	0	0							0	0						0



Nombre de la meta: Personas naturales sin poderse inscribir en el Registro Central de las Personas, con situación resuelta.

DIRECCIÓN DE VERIFICACIÓN DE IDENTIDAD Y APOYO SOCIAL
SEGUIMIENTO TEMÁTICO INSTITUCIONAL 2023
MES REPORTADO: ENERO

D	M	Departamento / municipio	Sexo				Población beneficiada						Pueblo						
			Mujeres	Hombres	No definido	Total	Edad			Tercera Edad 61 años en adelante	No definido	Total	Maya	Xinca	Garífuna	Mestizos/Ladinos	No Indican	Total	
							0 - 2	3 - 5	6 - 13										Juventud 14 a 30 años
21		TOTONICAPÁN	0	0	0	0	0	0	0	0	0	0	0	0	0	0	0	0	0
	1	MOMOSTENANGO	0	0	0	0	0	0	0	0	0	0	0	0	0	0	0	0	0
	2	SAN ANDRÉS XECUL	0	0	0	0	0	0	0	0	0	0	0	0	0	0	0	0	0
	3	SAN BARTOLO	0	0	0	0	0	0	0	0	0	0	0	0	0	0	0	0	0
	4	SAN CRISTÓBAL TOTONICAPÁN	0	0	0	0	0	0	0	0	0	0	0	0	0	0	0	0	0
	5	SAN FRANCISCO EL ALTO	0	0	0	0	0	0	0	0	0	0	0	0	0	0	0	0	0
	6	SANTA LUCÍA LA REFORMA	0	0	0	0	0	0	0	0	0	0	0	0	0	0	0	0	0
	7	SANTA MARÍA CHIGUIMULA	0	0	0	0	0	0	0	0	0	0	0	0	0	0	0	0	0
	8	TOTONICAPÁN	0	0	0	0	0	0	0	0	0	0	0	0	0	0	0	0	0
22		IACAPA	0	0	0	0	0	0	0	0	0	0	0	0	0	0	0	0	0
	1	CABANAS	0	0	0	0	0	0	0	0	0	0	0	0	0	0	0	0	0
	2	ESTANZUELA	0	0	0	0	0	0	0	0	0	0	0	0	0	0	0	0	0
	3	GUALÁN	0	0	0	0	0	0	0	0	0	0	0	0	0	0	0	0	0
	4	HUITÉ	0	0	0	0	0	0	0	0	0	0	0	0	0	0	0	0	0
	5	LA UNIÓN	0	0	0	0	0	0	0	0	0	0	0	0	0	0	0	0	0
	6	RÍO HONDO	0	0	0	0	0	0	0	0	0	0	0	0	0	0	0	0	0
	7	SAN DIEGO	0	0	0	0	0	0	0	0	0	0	0	0	0	0	0	0	0
	8	SAN JORGE	0	0	0	0	0	0	0	0	0	0	0	0	0	0	0	0	0
	9	TECULUTÁN	0	0	0	0	0	0	0	0	0	0	0	0	0	0	0	0	0
	10	USUMATLÁN	0	0	0	0	0	0	0	0	0	0	0	0	0	0	0	0	0
	11	IACAPA	0	0	0	0	0	0	0	0	0	0	0	0	0	0	0	0	0



Firma y sello de la máxima autoridad de la dependencia



Lic. César David Son Dardón
Director de Verificación de Identidad y Apoyo Social
Dirección de Verificación de Identidad y Apoyo Social
Sede del RENAP, Guatemala, Guatemala

Nombre de la meta:

Verificación de la identidad de personas naturales que no pueden obtener su DPI, con situación resuelta

DIRECCIÓN DE VERIFICACIÓN DE IDENTIDAD Y APOYO SOCIAL
SEGUIMIENTO TEMÁTICO INSTITUCIONAL 2023
MES REPORTADO: ENERO

D	M	Departamento / municipio	Población beneficiada																	
			Sexo				Edad							Pueblo						
			Mujeres	Hombres	No definido	Total	Nifex			Juventud	Adultos	Tercera Edad	No definido	Total	Maya	Xinca	Garifuna	Mestizos/Ladinos	No Indican	Total
0 - 2	3 - 5	6 - 13	14 a 30 años	31 a 40 años	41 años en adelante															
17		SAN MARCOS	1	7	0	8	0	0	0	2	5	1	0	8	4	0	0	3	1	8
	1	AYUTLA		1		1					1			1						1
	2	CATARINA				0								0						0
	3	COMITANCILLO				0								0						0
	4	CONCEPCIÓN TUTUAPA				0								0						0
	5	EL QUETZAL	1			1						1		1				1		1
	6	EL TUMBADOR				0								0						0
	7	ESQUIPULAS PALO GORDO				0								0						0
	8	IXCHIGUÁN				0								0						0
	9	LA BLANCA		1		1					1			1	1					1
	10	LA REFORMA				0								0						0
	11	MALACATÁN				0								0						0
	12	NUÉVO PROGRESO				0								0						0
	13	OCOS				0								0						0
	14	PAJAPITA		3		3			2	1				3	3					3
	15	RÍO BLANCO				0								0						0
	16	SAN ANTONIO SACATEPÉQUEZ				0								0						0
	17	SAN CRISTÓBAL CUCHO		1		1					1			1				1		1
	18	SAN JOSÉ EL RODEO				0								0						0
	19	SAN JOSÉ OJETENAM				0								0						0
	20	SAN LORENZO				0								0						0
	21	SAN MARCOS				0								0						0
	22	SAN MIGUEL IXTAHUACÁN				0								0						0
	23	SAN PABLO				0								0						0
	24	SAN PEDRO SACATEPÉQUEZ				0								0						0
	25	SAN RAFAEL PIE DE LA CUESTA				0								0						0
	26	SIBINAL				0								0						0
	27	SIFACAPA				0								0						0
	28	TACANÁ		1		1					1			1					1	1
	29	TAJUMULCO				0								0						0
	30	TEJUTLA				0								0						0
18		SANTA ROSA	0	2	0	2	0	0	0	0	2	0	0	2	1	0	0	0	1	2
	1	BARBERENA				0								0						0
	2	CASILLAS				0								0						0
	3	CHIQUMULULLA				0								0						0
	4	CUILAPA				0								0						0
	5	GUAZACAPÁN				0								0						0
	6	NUÉVA SANTA ROSA				0								0						0
	7	ORATORIO		1		1					1			1	1					1
	8	PUEBLO NUEVO VIÑAS				0								0						0
	9	SAN JUAN TECUACO				0								0						0
	10	SAN RAFAEL LAS FLORES				0								0						0
	11	SANTA CRUZ NARANJO				0								0						0
	12	SANTA MARÍA IXHUATÁN				0								0						0
	13	SANTA ROSA DE LIMA		1		1					1			1					1	1
	14	TAXISCO				0								0						0
19		SOLOLÁ	0	2	0	2	0	0	0	0	2	0	0	2	0	0	0	0	2	2
	1	CONCEPCIÓN				0								0						0
	2	NAHUALÁ				0								0						0
	3	PANAJACHEL				0								0						0
	4	SAN ANDRÉS SEMETABAJ				0								0						0
	5	SAN ANTONIO PALOPÓ				0								0						0
	6	SAN JOSÉ CHACAYÁ				0								0						0
	7	SAN JUAN LA LAGUNA				0								0						0
	8	SAN LUCAS TOLIMÁN				0								0						0
	9	SAN MARCOS LA LAGUNA				0								0						0
	10	SAN PABLO LA LAGUNA				0								0						0
	11	SAN PEDRO LA LAGUNA				0								0						0
	12	SANTA CATARINA IXTAHUACÁN				0								0						0
	13	SANTA CATARINA PALOPO				0								0						0
	14	SANTA CLARA LA LAGUNA				0								0						0
	15	SANTA CRUZ LA LAGUNA				0								0						0
	16	SANTA LUCÍA UTATLÁN				0								0						0
	17	SANTA MARÍA VISITACIÓN				0								0						0
	18	SANTIAGO ATITLÁN				0								0						0
	19	SOLOLÁ		2		2					2			2					2	2
20		SUCHITEPÉQUEZ	0	1	0	1	0	0	0	1	0	0	0	1	0	0	0	1	0	1
	1	CHICACAO				0								0						0
	2	CUYOTENANGO				0								0						0
	3	MAZATENANGO				0								0						0
	4	PATULUL				0								0						0
	5	PUEBLO NUEVO				0								0						0
	6	RÍO BRAVO				0								0						0
	7	SAMAYAC				0								0						0
	8	SAN ANTONIO SUCHITEPÉQUEZ				0								0						0
	9	SAN BERNARDINO				0								0						0
	10	SAN FRANCISCO ZAPOTITLÁN				0								0						0
	11	SAN GABRIEL				0								0						0
	12	SAN JOSÉ EL ÍDOLO				0								0						0
	13	SAN JOSÉ LA MÁQUINA				0								0						0
	14	SAN JUAN BAUTISTA				0								0						0
	15	SAN LORENZO				0								0						0
	16	SAN MIGUEL PANÁN		1		1					1			1					1	1
	17	SAN PABLO JOCOPILAS				0								0						0
	18	SANTA BÁRBARA				0								0						0
	19	SANTO DOMINGO SUCHITEPÉQUEZ				0								0						0
	20	SANTO TOMÁS LA UNIÓN				0								0						0
	21	ZUNILITO				0								0						0



Nombre de la meta:

Verificación de la identidad de personas naturales que no pueden obtener su DPI, con situación resuelta

**DIRECCIÓN DE VERIFICACIÓN DE IDENTIDAD Y APOYO SOCIAL
SEGUIMIENTO TEMÁTICO INSTITUCIONAL 2023
MES REPORTADO: ENERO**

D	M	Departamento / municipio	Sexo				Población beneficiada							Pueblo						
			Mujeres	Hombres	No definido	Total	Niñez			Juventud 14 a 30 años	Adultos 31 a 60 años	Tercera Edad 61 años en adelante	No definido	Total	Maya	Xinca	Garifuna	Mestizos/Ladinos	No Indican	Total
							0 - 2	3 - 5	6 - 13											
21		TOTONICAPÁN	4	1	0	5	0	0	0	2	1	2	0	5	1	0	0	4	0	5
	1	MOMOSTENANGO				0							0							0
	2	SAN ANDRÉS XECUL	2			2					1	1	2					2		2
	3	SAN BARTOLO				0							0							0
	4	SAN CRISTÓBAL TOTONICAPÁN				0							0							0
	5	SAN FRANCISCO EL ALTO	2			2			2				2					2		2
	6	SANTA LUCÍA LA REFORMA				0							0							0
	7	SANTA MARÍA CHIQUIMULA				0							0							0
	8	TOTONICAPÁN		1		1					1		1	1						1
22		ZACAPA	0	0	0	0	0	0	0	0	0	0	0	0	0	0	0	0	0	0
	1	CABAÑAS				0							0							0
	2	ESTANZUELA				0							0							0
	3	GUALÁN				0							0							0
	4	HUTIÉ				0							0							0
	5	LA UNIÓN				0							0							0
	6	RÍO HONDO				0							0							0
	7	SAN DIEGO				0							0							0
	8	SAN JORGE				0							0							0
	9	TECULUTÁN				0							0							0
	10	USUMATLÁN				0							0							0
	11	ZACAPA				0							0							0



Firma y sello de la máxima autoridad de la dependencia



Lic. César David Son Dardón
Director de Verificación de Identidad y Apoyo Social
Dirección de Verificación de Identidad y Apoyo Social
Sede del RENAP, Guatemala, Guatemala

DIRECCION DE VERIFICACIÓN DE IDENTIDAD Y APOYO SOCIAL

Guatemala, 02 de marzo de 2023
DVIAS-353-2023

Registro Nacional de las Personas

Licenciada
Mónica René Recinos Casanova
Director de Gestión y Control Interno en Funciones
Dirección de Gestión y Control Interno
Registro Nacional de las Personas -RENAP-
Presente

RECIBIDO
02 MAR 2023
DIRECCIÓN DE GESTIÓN Y CONTROL INTERNO
FIRMA:  HORA: 15:41

Licenciada Recinos Casanova:

De manera atenta me dirijo a usted, en atención al MEMORÁNDUM DGCI-SPFI-DPP-001-2023, de fecha 05 de enero de 2023, a través del cual trasladan la calendarización de las fechas para la entrega de los informes mensuales de las Metas Físicas Institucionales para el año 2023.

Derivado de lo anterior, adjunto al presente me permito trasladar el informe de Metas Físicas Institucionales de la Dirección de Verificación de Identidad y Apoyo Social, correspondiente al mes de febrero del año 2023.

Sin otro particular, me suscribo de usted,


Licenciado César David Son Dardón
Director de Verificación de Identidad y Apoyo Social
Registro Nacional de las Personas - RENAP -

Lic. César David Son Dardón
Director de Verificación de Identidad y Apoyo Social
Dirección de Verificación de Identidad y Apoyo Social
Sede del RENAP, Guatemala, Guatemala

CDS/D/cpfr
c.c: Archivo
Adjunto: Lo indicado

CÓDIGO	DENOMINACIÓN ENTIDAD - UNIDAD EJECUTORA - CENTRO DE COSTO		Fecha de Imputación		
11140066-0-17900	Servicios de Verificación		02	03	2023
			Día	Mes	Año
Clase de registro	EJE	Original No.	0	Cuatrimestre	1
Clase modificación	<input type="checkbox"/> NOR <input checked="" type="checkbox"/> X <input type="checkbox"/> RTO <input type="checkbox"/>	Comprobante No.	2	Mes	Febrero

PG-SPG-PY-ACT-OB	R-P-SP Subprod.	Descripción de Producto y Subproducto	Cantidad / Valor	Unidad de Medida
11-0-0-4-0	001-003	Servicios de Verificación de Identidad y Apoyo Social	240.00	Caso
11-0-0-4-0	001-003-0002	Personas naturales sin poderse inscribir en el Registro Central de las Personas o sin por	240.00	Caso

Observaciones: EJECUCIÓN DEL MES DE FEBRERO 2023, SEGÚN OFICIO DVIAS-353-2023 DE FECHA 02/03/2023.

Dispongase la emisión y el registro de esta operación:

APROBADO

ROLANDO AUGUSTO RIVERA TORRES
 Supervisor de Centro de Costos
 Dirección de Verificación de Identidad y Apoyo Social
 Sede del RENAP, Guatemala, Guatemala


 FIRMA O SELLO

Lic. César David Son Dardón
 Director de Verificación de Identidad y Apoyo Social
 Dirección de Verificación de Identidad y Apoyo Social
 Sede del RENAP, Guatemala, Guatemala


 FIRMA O SELLO

CÓDIGO	DENOMINACIÓN ENTIDAD - UNIDAD EJECUTORA - CENTRO DE COSTO		Fecha de Imputación		
11140066-0-17900	Servicios de Verificación		02	03	2023
			Día	Mes	Año
Clase de registro	EJE	Original No.	0	Cuatrimestre	1
Clase modificación	<input type="checkbox"/> NOR <input checked="" type="checkbox"/> X <input type="checkbox"/> RTO <input type="checkbox"/>	Comprobante No.	2	Mes	Febrero

PG-SPG-PY-ACT-OB	R-P-SP Subprod.	Descripción de Producto y Subproducto	Cantidad / Valor	Unidad de Medida
11-0-0-4-0	001-003	Servicios de Verificación de Identidad y Apoyo Social	240.00	Caso
11-0-0-4-0	001-003-0002	Personas naturales sin poderse inscribir en el Registro Central de las Personas o sin por	240.00	Caso

Observaciones: EJECUCIÓN DEL MES DE FEBRERO 2023, SEGÚN OFICIO DVIAS-353-2023 DE FECHA 02/03/2023.

Dispongase la emisión y el registro de esta operación:

SOLICITADO

Ligia Iveth de León Escobar
 Técnico de Centro de Costos
 Dirección de Verificación de Identidad y Apoyo Social
 Sede del RENAP, Guatemala, Guatemala

FIRMA O SELLO

Rolando Augusto Rojas Teque
 Supervisor de Centros de Costos
 Dirección de Verificación de Identidad y Apoyo Social
 Sede del RENAP, Guatemala, Guatemala

FIRMA O SELLO

**DIRECCIÓN DE VERIFICACIÓN DE IDENTIDAD Y APOYO SOCIAL
INFORME DE EJECUCIÓN MENSUAL DE METAS FÍSICAS INSTITUCIONALES 2023
MES REPORTADO: FEBRERO**

No.	Nombre de la Meta	Cantidad programada	Cantidad ejecutada	Medios de Verificación	Observaciones
3	Servicios de Verificación de Identidad y Apoyo Social	240	240		
3.1	Personas naturales sin poderse inscribir en el Registro Central de las Personas o sin poder obtener el Documento Personal de Identificación DPI-, con situación resuelta.	240	240	Informes e oficios de traslado, expedientes administrativos.	




Lic. César David Son Dardón
Director de Verificación de Identidad y Apoyo Social
Dirección de Verificación de Identidad y Apoyo Social
Sede del RENAP, Guatemala, Guatemala

Firma y sello de la máxima autoridad de la dependencia

DIRECCIÓN DE VERIFICACIÓN DE IDENTIDAD Y APOYO SOCIAL
INFORME DE SEGUIMIENTO TEMÁTICO INSTITUCIONAL 2023
MES REPORTADO: FEBRERO

Producto: Servicios de Verificación de Identidad y Apoyo Social

No.	Meta	Población beneficiada																					
		Meta				Sexo				Edad						Pueblo							
		Unidad de medida	Meta inicial	Meta vigente	Meta ejecutada	Mujeres	Hombres	No definido	Total	Niñez			Juventud	Adultos	Tercera Edad	No definido	Total	Maya	Xinca	Garífuna	Mestizos/Ladinos	Otro	Total
								0 - 2	3 - 5	6 - 13	14 - 30 años	31 - 40 años	41 años en adelante										
3.1	Personas naturales sin poderse inscribir en el Registro Central de las Personas o sin poder obtener el Documento Personal de Identificación (DPI), con situación resuelta.	Caso	2,950	2,950	240	91	149	0	240	2	0	3	27	102	106	0	240	36	0	2	192	10	240
3.1.1	Personas naturales sin poderse inscribir en el Registro Central de las Personas, con situación resuelta.	Caso			180	55	125	0	180	2	0	3	12	82	81	0	180	15	0	2	163	0	180
3.1.2	Verificación de la identidad de personas naturales que no pueden obtener su DPI, con situación resuelta.	Caso			60	36	24	0	60	0	0	0	15	20	25	0	60	21	0	0	29	10	60
Objetivos																							
Resultados alcanzados		1	180 Personas naturales sin poderse inscribir en el Registro Central de las Personas, con situación resuelta.																				
		2	Verificación de la identidad de 60 personas naturales que no pueden obtener su DPI, con situación resuelta.																				
Obstáculos encontrados		1																					
		2	Falta de interés del ciudadano.																				
Observaciones																							


Lic. César David Son Dardón
 Director de Verificación de Identidad y Apoyo Social
 Dirección de Verificación de Identidad y Apoyo Social
 Sede del RENAP, Guatemala
 Firma y sello de la máxima autoridad de la dependencia

Nombre de la meta: Personas naturales sin poderse inscribir en el Registro Central de las Personas, con situación resuelta.

DIRECCIÓN DE VERIFICACIÓN DE IDENTIDAD Y APOYO SOCIAL
SEGUIMIENTO TEMÁTICO INSTITUCIONAL 2023
MES REPORTADO: FEBRERO

D	M	Departamento / municipio	Sexo				Edad							Pueblo						
			Mujeres	Hombres	No definido	Total	Niños			Juventud	Adultos	Tercera Edad 61 años en adelante	No definido	Total	Maya	Xinca	Garífuna	Mestizos/Ladinos	No Indican	Total
							0 - 2	3 - 5	6 - 13											
República de Guatemala			55	125	0	180	2	0	3	12	62	61	0	180	15	0	2	143	0	180
1		ALTA VERAPAZ	0	0	0	0	0	0	0	0	0	0	0	0	0	0	0	0	0	0
	1	CHAHAL				0														
	2	CHISEC				0														
	3	COBÁN				0														
	4	FRAY BARTOLOMÉ DE LAS CASAS				0														
	5	LANQUÍN				0														
	6	PANZÓS				0														
	7	RAXRUHÁ				0														
	8	SAN CRISTÓBAL VERAPAZ				0														
	9	SAN JUAN CHAMELCO				0														
	10	SAN MIGUEL TUCURÚ				0														
	11	SAN PEDRO CARCHÁ				0														
	12	SANTA CATALINA LA TINTA				0														
	13	SANTA CRUZ VERAPAZ				0														
	14	SANTA MARÍA CAHABÓN				0														
	15	SENAHÚ				0														
	16	TACTIC				0														
	17	TAMAHÚ				0														
2		BAJA VERAPAZ	0	0	0	0	0	0	0	0	0	0	0	0	0	0	0	0	0	0
	1	CUBULCO				0														
	2	GRANADOS				0														
	3	PURULHÁ				0														
	4	RABINAL				0														
	5	SALAMÁ				0														
	6	SAN JERÓNIMO				0														
	7	SAN MIGUEL CHICAJ				0														
	8	SANTA CRUZ EL CHOL				0														
3		CHIMALTENANGO	0	0	0	0	0	0	0	0	0	0	0	0	0	0	0	0	0	0
	1	ACATENANGO				0														
	2	CHIMALTENANGO				0														
	3	EL TEJAR				0														
	4	FARRAMOS				0														
	5	PATZÚN				0														
	6	PATZÚN				0														
	7	POCHUTA				0														
	8	SAN ANDRÉS ITZAPA				0														
	9	SAN JOSÉ POAQUIL				0														
	10	SAN JUAN COMALAPA				0														
	11	SAN MARTÍN JILOTEPEQUE				0														
	12	SAN PEDRO YEPOCACAPA				0														
	13	SANTA APOLONIA				0														
	14	SANTA CRUZ BALANYÁ				0														
	15	TECPÁN GUATEMALA				0														
	16	ZARAGOZA				0														
4		CHIQUMULA	0	0	0	0	0	0	0	0	0	0	0	0	0	0	0	0	0	0
	1	CAMUTÁN				0														
	2	CHIQUMULA				0														
	3	CONCEPCIÓN LAS MINAS				0														
	4	ESQUIRULAS				0														
	5	IPALA				0														
	6	JOCOTÁN				0														
	7	OLOPA				0														
	8	QUEZALTEPEQUE				0														
	9	SAN JACINTO				0														
	10	SAN JOSÉ LA ARADA				0														
	11	SAN JUAN ERMITA				0														
5		EL PROGRESO	0	0	0	0	0	0	0	0	0	0	0	0	0	0	0	0	0	0
	1	EL JICARO				0														
	2	GUASTATOYA				0														
	3	MORAZÁN				0														
	4	SAN AGUSTÍN ACASAGUASTLÁN				0														
	5	SAN ANTONIO LA PAZ				0														
	6	SAN CRISTÓBAL ACASAGUASTLÁN				0														
	7	SANARATE				0														
	8	SANSARÉ				0														
6		ESCUINTLA	3	9	0	12	0	0	0	1	8	3	0	12	0	0	0	12	0	12
	1	ESCUINTLA				12	0	0	0	1	8	3	0	12	0	0	0	12	0	12
	2	GUANAGAZAPA	3	9	0	12	0	0	0	1	8	3	0	12	0	0	0	12	0	12
	3	ITZAPA				0														
	4	LA DEMOCRACIA				0														
	5	LA GOMERA				0														
	6	MASAGUA				0														
	7	NUEVA CONCEPCIÓN				0														
	8	PALÍN				0														
	9	PUERTO SAN JOSÉ				0														
	10	SAN VICENTE PACAYA				0														
	11	SANTA LUCÍA COTZIMALGUAPA				0														
	12	SIPACATE				0														
	13	SIGUALÁ				0														
	14	TIGUISATE				0														
7		GUATEMALA	41	92	0	133	2	0	2	5	59	65	0	133	1	0	0	132	0	133
	1	AMATITLÁN				0														
	2	CHINAUTLA				0														
	3	CHUARRANCHO				0														
	4	FRUJANES				0														
	5	GUATEMALA	41	92	0	133	2	0	2	5	59	65	0	133	1	0	0	132	0	133
	6	MIXCO				0														
	7	PALENCIA				0														
	8	SAN JOSÉ DEL GOLFO				0														
	9	SAN JOSÉ PINULA				0														
	10	SAN JUAN SACATEPÉQUEZ				0														
	11	SAN MIGUEL PETAPA				0														

Nombre de la meta: Personas naturales sin poderse inscribir en el Registro Central de las Personas, con situación resuelta.

DIRECCIÓN DE VERIFICACIÓN DE IDENTIDAD Y APOYO SOCIAL
SEGUIMIENTO TEMÁTICO INSTITUCIONAL 2023
MES REPORTADO: FEBRERO

D	M	Departamento / municipio	Sexo				Edad							Pueblo						
			Mujeres	Hombres	No definido	Total	Niños			Juventud 14 a 30 años	Adultos 31 a 60 años	Tercera Edad 61 años en adelante	No definido	Total	Maya	Xinca	Garífuna	Mestizos/Ladinos	No indican	Total
							0 - 2	3 - 5	4 - 13											
8		HUEHUETENANGO	4	6	0	10	0	0	0	3	6	1	0	10	5	0	0	5	0	10
	1	AGUACATÁN	0	0	0	0	0	0	0	0	0	0	0	0	0	0	0	0	0	0
	2	CHIANTLA	0	0	0	0	0	0	0	0	0	0	0	0	0	0	0	0	0	0
	3	COLOTENANGO	0	0	0	0	0	0	0	0	0	0	0	0	0	0	0	0	0	0
	4	CONCEPCIÓN HUISTA	0	0	0	0	0	0	0	0	0	0	0	0	0	0	0	0	0	0
	5	CUILCO	0	0	0	0	0	0	0	0	0	0	0	0	0	0	0	0	0	0
	6	HUEHUETENANGO	4	6	0	10	0	0	0	3	6	1	0	10	5	0	0	5	0	10
	7	JACALTENANGO	0	0	0	0	0	0	0	0	0	0	0	0	0	0	0	0	0	0
	8	LA DEMOCRACIA	0	0	0	0	0	0	0	0	0	0	0	0	0	0	0	0	0	0
	9	LA LIBERTAD	0	0	0	0	0	0	0	0	0	0	0	0	0	0	0	0	0	0
	10	MALACATANCITO	0	0	0	0	0	0	0	0	0	0	0	0	0	0	0	0	0	0
	11	NENTÓN	0	0	0	0	0	0	0	0	0	0	0	0	0	0	0	0	0	0
	12	PETATÁN	0	0	0	0	0	0	0	0	0	0	0	0	0	0	0	0	0	0
	13	SAN ANTONIO HUISTA	0	0	0	0	0	0	0	0	0	0	0	0	0	0	0	0	0	0
	14	SAN GASPAR IXCHIL	0	0	0	0	0	0	0	0	0	0	0	0	0	0	0	0	0	0
	15	SAN ILDEFONSO IXTAHUACÁN	0	0	0	0	0	0	0	0	0	0	0	0	0	0	0	0	0	0
	16	SAN JUAN ATITÁN	0	0	0	0	0	0	0	0	0	0	0	0	0	0	0	0	0	0
	17	SAN JUAN IXCOY	0	0	0	0	0	0	0	0	0	0	0	0	0	0	0	0	0	0
	18	SAN MATEO IXTATÁN	0	0	0	0	0	0	0	0	0	0	0	0	0	0	0	0	0	0
	19	SAN MIGUEL ACATÁN	0	0	0	0	0	0	0	0	0	0	0	0	0	0	0	0	0	0
	20	SAN PEDRO NECTA	0	0	0	0	0	0	0	0	0	0	0	0	0	0	0	0	0	0
	21	SAN PEDRO SOLOMA	0	0	0	0	0	0	0	0	0	0	0	0	0	0	0	0	0	0
	22	SAN RAFAEL LA INDEPENDENCIA	0	0	0	0	0	0	0	0	0	0	0	0	0	0	0	0	0	0
	23	SAN RAFAEL PETZAL	0	0	0	0	0	0	0	0	0	0	0	0	0	0	0	0	0	0
	24	SAN SEBASTIÁN COATÁN	0	0	0	0	0	0	0	0	0	0	0	0	0	0	0	0	0	0
	25	SAN SEBASTIÁN HUEHUETENANGO	0	0	0	0	0	0	0	0	0	0	0	0	0	0	0	0	0	0
	26	SANTA ANA HUISTA	0	0	0	0	0	0	0	0	0	0	0	0	0	0	0	0	0	0
	27	SANTA BÁRBARA	0	0	0	0	0	0	0	0	0	0	0	0	0	0	0	0	0	0
	28	SANTA CRUZ BARILLAS	0	0	0	0	0	0	0	0	0	0	0	0	0	0	0	0	0	0
	29	SANTA EULALIA	0	0	0	0	0	0	0	0	0	0	0	0	0	0	0	0	0	0
	30	SANTIAGO CHIMALTENANGO	0	0	0	0	0	0	0	0	0	0	0	0	0	0	0	0	0	0
	31	TECITÁN	0	0	0	0	0	0	0	0	0	0	0	0	0	0	0	0	0	0
	32	TODOS SANTOS CUCHUMATÁN	0	0	0	0	0	0	0	0	0	0	0	0	0	0	0	0	0	0
	33	UNIÓN CANTINIL	0	0	0	0	0	0	0	0	0	0	0	0	0	0	0	0	0	0
9		IZABAL	8	9	0	14	0	0	0	2	6	6	0	14	1	0	2	11	0	14
	1	EL ESTOR	0	0	0	0	0	0	0	0	0	0	0	0	0	0	0	0	0	0
	2	LIVINGSTON	0	0	0	0	0	0	0	0	0	0	0	0	0	0	0	0	0	0
	3	LOS AMATES	0	0	0	0	0	0	0	0	0	0	0	0	0	0	0	0	0	0
	4	MORALES	0	0	0	0	0	0	0	0	0	0	0	0	0	0	0	0	0	0
	5	PUERTO BARRIOS	5	9	0	14	0	0	0	2	6	6	0	14	1	0	2	11	0	14
10		JALAPA	0	0	0	0	0	0	0	0	0	0	0	0	0	0	0	0	0	0
	1	JALAPA	0	0	0	0	0	0	0	0	0	0	0	0	0	0	0	0	0	0
	2	MATAQUESCUINTLA	0	0	0	0	0	0	0	0	0	0	0	0	0	0	0	0	0	0
	3	MONJAS	0	0	0	0	0	0	0	0	0	0	0	0	0	0	0	0	0	0
	4	SAN CARLOS ALZATATE	0	0	0	0	0	0	0	0	0	0	0	0	0	0	0	0	0	0
	5	SAN LUIS JILOTEPEQUE	0	0	0	0	0	0	0	0	0	0	0	0	0	0	0	0	0	0
	6	SAN MANUEL CHAPARRÓN	0	0	0	0	0	0	0	0	0	0	0	0	0	0	0	0	0	0
	7	SAN PEDRO PINJOLA	0	0	0	0	0	0	0	0	0	0	0	0	0	0	0	0	0	0
11		JUTIAPA	0	0	0	0	0	0	0	0	0	0	0	0	0	0	0	0	0	0
	1	AGUA BLANCA	0	0	0	0	0	0	0	0	0	0	0	0	0	0	0	0	0	0
	2	ASUNCIÓN MITA	0	0	0	0	0	0	0	0	0	0	0	0	0	0	0	0	0	0
	3	ATESCATEMPA	0	0	0	0	0	0	0	0	0	0	0	0	0	0	0	0	0	0
	4	COMAPA	0	0	0	0	0	0	0	0	0	0	0	0	0	0	0	0	0	0
	5	CONQUIACO	0	0	0	0	0	0	0	0	0	0	0	0	0	0	0	0	0	0
	6	EL ADELANTE	0	0	0	0	0	0	0	0	0	0	0	0	0	0	0	0	0	0
	7	EL PROGRESO	0	0	0	0	0	0	0	0	0	0	0	0	0	0	0	0	0	0
	8	JALPATAGUA	0	0	0	0	0	0	0	0	0	0	0	0	0	0	0	0	0	0
	9	JEREZ	0	0	0	0	0	0	0	0	0	0	0	0	0	0	0	0	0	0
	10	JUTIAPA	0	0	0	0	0	0	0	0	0	0	0	0	0	0	0	0	0	0
	11	MOYUTA	0	0	0	0	0	0	0	0	0	0	0	0	0	0	0	0	0	0
	12	PASACO	0	0	0	0	0	0	0	0	0	0	0	0	0	0	0	0	0	0
	13	QUESADA	0	0	0	0	0	0	0	0	0	0	0	0	0	0	0	0	0	0
	14	SAN JOSÉ ACATEMPA	0	0	0	0	0	0	0	0	0	0	0	0	0	0	0	0	0	0
	15	SANTA CATARINA MITA	0	0	0	0	0	0	0	0	0	0	0	0	0	0	0	0	0	0
	16	YUPILTEPEQUE	0	0	0	0	0	0	0	0	0	0	0	0	0	0	0	0	0	0
	17	ZAPOTILÁN	0	0	0	0	0	0	0	0	0	0	0	0	0	0	0	0	0	0
12		PETÉN	0	0	0	0	0	0	0	0	0	0	0	0	0	0	0	0	0	0
	1	DOLORES	0	0	0	0	0	0	0	0	0	0	0	0	0	0	0	0	0	0
	2	EL CHAL	0	0	0	0	0	0	0	0	0	0	0	0	0	0	0	0	0	0
	3	FLORES	0	0	0	0	0	0	0	0	0	0	0	0	0	0	0	0	0	0
	4	LA LIBERTAD	0	0	0	0	0	0	0	0	0	0	0	0	0	0	0	0	0	0
	5	LAS CRUCES	0	0	0	0	0	0	0	0	0	0	0	0	0	0	0	0	0	0
	6	MELCHOR DE MENCOS	0	0	0	0	0	0	0	0	0	0	0	0	0	0	0	0	0	0
	7	POPTÚN	0	0	0	0	0	0	0	0	0	0	0	0	0	0	0	0	0	0
	8	SAN ANDRÉS	0	0	0	0	0	0	0	0	0	0	0	0	0	0	0	0	0	0
	9	SAN BENITO	0	0																

Nombre de la meta: Personas naturales sin poderse inscribir en el Registro Central de las Personas, con situación resuelta.

DIRECCIÓN DE VERIFICACIÓN DE IDENTIDAD Y APOYO SOCIAL
SEGUIMIENTO TEMÁTICO INSTITUCIONAL 2023
MES REPORTADO: FEBRERO


D	M	Departamento / municipio	Sexo				Edad							Etnia						
			Mujeres	Hombres	No definido	Total	Niños			Juventud 14 a 30 años	Adultos 31 a 60 años	Tercera Edad 61 años en adelante	No definido	Total	Maya	Xinca	Garífuna	Mestizos/Ladinos	No indican	Total
							0 - 2	3 - 5	6 - 13											
13		QUETZALTENANGO	1	4	0	5	0	0	0	0	2	3	0	5	4	0	0	1	0	5
	1	ALMOLONGA				0								0						0
	2	CABRICÁN				0								0						0
	3	CAJOLÁ				0								0						0
	4	CANTEL				0								0						0
	5	COATEPEQUE				0								0						0
	6	COLOMBA				0								0						0
	7	CONCEPCIÓN CHIGUIRICHAPA				0								0						0
	8	EL PALMAR				0								0						0
	9	FLORES COSTA CUCA				0								0						0
	10	GÉNOVA				0								0						0
	11	HUITÁN				0								0						0
	12	LA ESPERANZA				0								0						0
	13	QUINTEPEQUE				0								0						0
	14	OSTUNCALCO				0								0						0
	15	PALESTINA DE LOS ALTOS				0								0						0
	16	QUETZALTENANGO	1	4	0	5	0	0	0	0	2	3	0	5	4	0	0	1	0	5
	17	SALCAJÁ				0								0						0
	18	SAN CARLOS SIJA				0								0						0
	19	SAN FRANCISCO LA UNIÓN				0								0						0
	20	SAN MARTÍN SACATEPÉQUEZ				0								0						0
	21	SAN MATEO				0								0						0
	22	SAN MIGUEL SIGÜILÁ				0								0						0
	23	SIBILLA				0								0						0
	24	ZUNIL				0								0						0
14		QUICHÉ	0	3	0	3	0	0	0	1	0	2	0	3	2	0	0	1	0	3
	1	CANILLA				0								0						0
	2	CHAJUL				0								0						0
	3	CHICAMÁN				0								0						0
	4	CHICHÉ				0								0						0
	5	CHICHICASTENANGO				0								0						0
	6	CHINIQUE				0								0						0
	7	CUNÉN				0								0						0
	8	IXCÁN				0								0						0
	9	JOYABAJ				0								0						0
	10	NEBAJ				0								0						0
	11	PACHALUM				0								0						0
	12	PATZITE				0								0						0
	13	SACAPULULAS				0								0						0
	14	SAN ANDRÉS SAJACABAJÁ				0								0						0
	15	SAN ANTONIO ILOTENANGO				0								0						0
	16	SAN BARTOLOMÉ JOCOTENANGO				0								0						0
	17	SAN JUAN COTZAL				0								0						0
	18	SAN PEDRO JOCOPILAS				0								0						0
	19	SANTA CRUZ DEL QUICHÉ	0	3	0	3	0	0	0	1	0	2	0	3	2	0	0	1	0	3
	20	USPANTÁN				0								0						0
	21	ZACUALPA				0								0						0
15		RETALHULEU	0	0	0	0	0	0	0	0	0	0	0	0	0	0	0	0	0	0
	1	CHAMPERICO				0								0						0
	2	EL ASINTAL				0								0						0
	3	NUEVO SAN CARLOS				0								0						0
	4	RETALHULEU				0								0						0
	5	SAN ANDRÉS VILLA SECA				0								0						0
	6	SAN FELIPE RETALHULEU				0								0						0
	7	SAN MARTÍN ZAPOTITLÁN				0								0						0
	8	SAN SEBASTIÁN				0								0						0
	9	SANTA CRUZ MULÚÁ				0								0						0
16		SACATEPÉQUEZ	0	0	0	0	0	0	0	0	0	0	0	0	0	0	0	0	0	0
	1	ANTIGUA GUATEMALA				0								0						0
	2	CIUDAD VIEJA				0								0						0
	3	JOCOTENANGO				0								0						0
	4	MAGDALENA MILPAS ALTAS				0								0						0
	5	PASTORES				0								0						0
	6	SAN ANTONIO AGUAS CALIENTES				0								0						0
	7	SAN BARTOLOMÉ MILPAS ALTAS				0								0						0
	8	SAN JUAN ALOTENANGO				0								0						0
	9	SAN LUCAS SACATEPÉQUEZ				0								0						0
	10	SAN MIGUEL DUEÑAS				0								0						0
	11	SANTA CATARINA BARAHONA				0								0						0
	12	SANTA LUCÍA MILPAS ALTAS				0								0						0
	13	SANTA MARÍA DE JESÚS				0								0						0
	14	SANTIAGO SACATEPÉQUEZ				0								0						0
	15	SANTO DOMINGO XENACÓJ				0								0						0
	16	SUMPANGO				0								0						0



Nombre de la meta: Personas naturales sin poderse inscribir en el Registro Central de las Personas, con situación resuelta.

DIRECCIÓN DE VERIFICACIÓN DE IDENTIDAD Y APOYO SOCIAL
SEGUIMIENTO TEMÁTICO INSTITUCIONAL 2023
MES REPORTADO: FEBRERO

D	M	Departamento / municipio	Sexo				Edad							Pueblo						
			Mujeres	Hombres	No definido	Total	Niñez			Juventud 14 a 30 años	Adultos 31 a 60 años	Tercera edad 61 años en adelante	No definido	Total	Maya	Xinca	Garifuna	Mestizos/Ladinos	No indican	Total
							0 - 2	3 - 5	6 - 13											
23		TOTONICAPÁN	0	0	0	0	0	0	0	0	0	0	0	0	0	0	0	0	0	0
	1	MOMOSTENANGO				0														0
	2	SAN ANDRÉS XECUL				0														0
	3	SAN BARTOLO				0														0
	4	SAN CRISTÓBAL TOTONICAPÁN				0														0
	5	SAN FRANCISCO EL ALTO				0														0
	6	SANTA LUCÍA LA REFORMA				0														0
	7	SANTA MARÍA CHIQUIMULA				0														0
	8	TOTONICAPÁN				0														0
23		ZACAPA	0	0	0	0	0	0	0	0	0	0	0	0	0	0	0	0	0	0
	1	CABAÑAS				0														0
	2	ESTANZUELA				0														0
	3	GUALÁN				0														0
	4	HUITÉ				0														0
	5	LA UNIÓN				0														0
	6	RÍO HONDO				0														0
	7	SAN DIEGO				0														0
	8	SAN JORGE				0														0
	9	TECULUTÁN				0														0
	10	USUMATLÁN				0														0
	11	ZACAPA				0														0



RENAP
Lic. César David Son Dardón
Director de Verificación de Identidad y Apoyo Social
Dirección de Verificación de Identidad y Apoyo Social
Sede del RENAP, Guatemala, Guatemala

Firma y sello de la máxima autoridad de la dependencia

Nombre de la meta:

Verificación de la identidad de personas naturales que no pueden obtener su DPL con situación resuelta

DIRECCIÓN DE VERIFICACIÓN DE IDENTIDAD Y APOYO SOCIAL
SEGUIMIENTO TEMÁTICO INSTITUCIONAL 2023
MES REPORTADO: FEBRERO

D	M	Departamento / municipio	Sexo				Edad							Etnia						
			Mujeres	Hombres	No definido	Total	Niños			Juveniles	Adultos	Tercera Edad 61 años en adelante	No definido	Total	Maya	Xinca	Garífuna	Mestizo/Ladinos	No indican	Total
							0 - 2	3 - 5	6 - 13											
		República de Guatemala	36	24	0	60	0	0	0	15	20	25	0	7	21	0	0	29	10	60
1		ALTA VERAPAZ	1	6	0	7	0	0	0	2	0	5	0	7	5	0	0	2	0	7
	1	CHAHAL				0								0						0
	2	CHISEC				0								0						0
	3	COBÁN	1	1		2					2			2	1			1		2
	4	FRAY BARTOLOMÉ DE LAS CASAS		1		1					1			1	1					1
	5	LANQUÍN				0								0						0
	6	PANZÓS				0								0						0
	7	RAXRUHÁ				0								0						0
	8	SAN CRISTÓBAL VERAPAZ				0								0						0
	9	SAN JUAN CHAMELCO				0								0						0
	10	SAN MIGUEL TUCURÚ				0								0						0
	11	SAN PEDRO CARCHÁ		2		2					2			2	1			1		2
	12	SANTA CATALINA LA TINTA				0								0						0
	13	SANTA CRUZ VERAPAZ				0								0						0
	14	SANTA MARÍA CAHABÓN				0								0						0
	15	SENAHÚ				0								0						0
	16	TACTIC		2		2				2				2	2					2
	17	TAMAHÚ				0				2				0						0
2		BAJA VERAPAZ	0	0	0	0	0	0	0	0	0	0	0	0	0	0	0	0	0	0
	1	CUBULCO				0								0						0
	2	GRANADOS				0								0						0
	3	PURULHÁ				0								0						0
	4	RABINAL				0								0						0
	5	SALAMÁ				0								0						0
	6	SAN JERÓNIMO				0								0						0
	7	SAN MIGUEL CHICAJ				0								0						0
	8	SANTA CRUZ EL CHOL				0								0						0
3		CHIMALTENANGO	0	1	0	1	0	0	0	0	0	1	0	1	0	0	0	1	0	1
	1	ACATENANGO				0								0						0
	2	CHIMALTENANGO		1		1					1			1				1		1
	3	EL TEJAR				0								0						0
	4	PARRAMOS				0								0						0
	5	PATZICÁ				0								0						0
	6	PATZÚN				0								0						0
	7	POCHUTA				0								0						0
	8	SAN ANDRÉS ITZAPA				0								0						0
	9	SAN JOSE POAGUIL				0								0						0
	10	SAN JUAN COMALAPA				0								0						0
	11	SAN MARTÍN JILOTEPEQUE				0								0						0
	12	SAN PEDRO YEPOCAPA				0								0						0
	13	SANTA APOLONIA				0								0						0
	14	SANTA CRUZ BALANYÁ				0								0						0
	15	TECPÁN GUATEMALA				0								0						0
	16	TARAGUZA				0								0						0
4		CHIQUIMULA	0	0	0	0	0	0	0	0	0	0	0	0	0	0	0	0	0	0
	1	CANOTÁN				0								0						0
	2	CHIQUIMULA				0								0						0
	3	CONCEPCIÓN LAS MINAS				0								0						0
	4	ESQUIPULAS				0								0						0
	5	IPALÁ				0								0						0
	6	JOCOTÁN				0								0						0
	7	OLOPA				0								0						0
	8	QUEZALTEPEQUE				0								0						0
	9	SAN JACINTO				0								0						0
	10	SAN JOSÉ LA ARADA				0								0						0
	11	SAN JUAN ERMITA				0								0						0
5		EL PROGRESO	0	0	0	0	0	0	0	0	0	0	0	0	0	0	0	0	0	0
	1	EL JICARO				0								0						0
	2	GUASTATÓYA				0								0						0
	3	MORAZÁN				0								0						0
	4	SAN AGUSTÍN ACASAGUASTLÁN				0								0						0
	5	SAN ANTONIO LA PAZ				0								0						0
	6	SAN CRISTÓBAL ACASAGUASTLÁN				0								0						0
	7	SANARATE				0								0						0
	8	SANSARÉ				0								0						0
6		ESQUINTLA	3	0	0	3	0	0	0	0	2	1	0	3	0	0	0	3	0	3
	1	ESQUINTLA	1			1					1			1				1		1
	2	GUANAGAZAPA				0								0						0
	3	ITZAPA				0								0						0
	4	LA DEMOCRACIA				0								0						0
	5	LA GOMERA				0								0						0
	6	MASAGUA	1			1					1			1				1		1
	7	NUÉVA CONCEPCIÓN				0								0				1		0
	8	PALÍN				0								0						0
	9	PUERTO SAN JOSÉ	1			1					1			1				1		1
	10	SAN VICENTE PACAYA				0								0						0
	11	SANTA LUCÍA COTZUMALGUAPA				0								0						0
	12	SIPACATE				0								0						0
	13	SIGUALÁ				0								0						0
	14	TIGUATE				0								0						0
7		GUATEMALA	3	4	0	7	0	0	0	1	1	5	0	7	1	0	0	5	1	7
	1	AMATITLÁN				0								0						0
	2	CHINAUTLA				0								0						0
	3	CHUARRANCHO				0								0						0
	4	FRAJANES				0								0						0
	5	GUATEMALA	3</																	

Nombre de la meta:

Verificación de la identidad de personas naturales que no pueden obtener su DPI, con situación resuelta

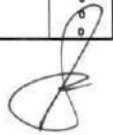
DIRECCIÓN DE VERIFICACIÓN DE IDENTIDAD Y APOYO SOCIAL
SEGUIMIENTO TEMÁTICO INSTITUCIONAL 2023
MES REPORTADO: FEBRERO

D	M	Departamento / municipio	Sexo				Edad							Pueblo						
			Mujeres	Hombres	No definido	Total	Niñez			Juventud 14 a 30 años	Adultos 31 a 60 años	Tercera Edad 61 años en adelante	No definido	Total	Maya	Xinca	Garífuna	Mestizos/Ladinos	No indican	Total
							0 - 2	3 - 5	6 - 13											
8		HUEHUETENANGO	5	2	0	7	0	0	0	5	0	2	0	7	2	0	0	2	3	7
	1	AGUACATÁN	1			1				1				1					1	1
	2	CHIANTLA				0								0						0
	3	COLOTENANGO				0								0						0
	4	CONCEPCIÓN HUISTA				0								0						0
	5	CUILCO				0								0						0
	6	HUEHUETENANGO				0								0						0
	7	JACALTENANGO				0								0						0
	8	LA DEMOCRACIA				0								0						0
	9	LA LIBERTAD				0								0						0
	10	MALACATANCITO				0								0						0
	11	NENTÓN	2			2			2					2	2					2
	12	PETAJÁN				0								0						0
	13	SAN ANTONIO HUISTA				0								0						0
	14	SAN GASPAR IXCHEL				0								0						0
	15	SAN ILDEFONSO IXAHUACÁN				0								0						0
	16	SAN JUAN ATITÁN				0								0						0
	17	SAN JUAN IXCOY				0								0						0
	18	SAN MATEO IXATÁN				0								0						0
	19	SAN MIGUEL ACATÁN	1			1			2		1			3				1	2	3
	20	SAN PEDRO NECTA		2		2								0						0
	21	SAN PEDRO SOLOMA				0								0						0
	22	SAN RAFAEL LA INDEPENDENCIA				0								0						0
	23	SAN RAFAEL PETZAL				0								0						0
	24	SAN SEBASTIÁN COATÁN				0								0						0
	25	SAN SEBASTIÁN HUEHUETENANGO				0								0						0
	26	SANTA ANA HUISTA				0								0						0
	27	SANTA BÁRBARA				0								0						0
	28	SANTA CRUZ BARRILAS	1			1					1			1				1		1
	29	SANTA EULALIA				0								0						0
	30	SANTIAGO CHIMALTENANGO				0								0						0
	31	TECTITÁN				0								0						0
	32	TODOS SANTOS CUCHUMATÁN				0								0						0
	33	UNIÓN CANTINEL				0								0						0
9		IZABAL	1	0	0	1	0	0	0	0	1	0	0	1	0	0	0	0	1	1
	1	EL ESTOR				0								0						0
	2	LIVINGSTON				0								0						0
	3	LOS AMATES				0								0						0
	4	MORALES	1			1				1				1					1	1
	5	PUERTO BARRIOS				0								0						0
10		JALAPA	0	0	0	0	0	0	0	0	0	0	0	0	0	0	0	0	0	0
	1	JALAPA				0								0						0
	2	MATAQUESCUNTILA				0								0						0
	3	MONJAS				0								0						0
	4	SAN CARLOS ALZATATE				0								0						0
	5	SAN LUIS JILOTEPEQUE				0								0						0
	6	SAN MANUEL CHAPARRÓN				0								0						0
	7	SAN PEDRO PINULA				0								0						0
11		JUTIAPA	1	0	0	1	0	0	0	1	0	0	1	0	0	0	1	0	0	1
	1	AGUA BLANCA				0								0						0
	2	ASUNCIÓN MITA				0								0						0
	3	ATESCATEMPA				0								0						0
	4	COMAPA				0								0						0
	5	CÓNGUACO				0								0						0
	6	EL ADELANTO				0								0						0
	7	EL PROGRESO				0								0						0
	8	JALPATAGUA				0								0						0
	9	JEREZ				0								0						0
	10	JUTIAPA				0								0						0
	11	MOYUTA	1			1				1				1				1		1
	12	PASACO				0								0						0
	13	QUESADA				0								0						0
	14	SAN JOSÉ ACATEMPA				0								0						0
	15	SANTA CATARINA MITA				0								0						0
	16	YUPILTEPEQUE				0								0						0
	17	ZAPOTITLÁN				0								0						0
12		PETÉN	5	1	0	6	0	0	0	5	1	0	6	2	0	0	2	2	4	6
	1	DOLORES				0								0						0
	2	EL CHAL				0								0						0
	3	FLORES	3			3				2	1		3	2			1		3	3
	4	LA LIBERTAD				0								0						0
	5	LAS CRUCES				0								0						0
	6	MELCHOR DE MENCOS				0								0						0
	7	POPTÚN				0								0						0
	8	SAN ANDRÉS				0								0						0
	9	SAN BENITO		1		1				1			1						1	1
	10	SAN FRANCISCO				0								0						0
	11	SAN JOSÉ				0								0						0
	12	SAN LUIS	2			2				2			2				1	1	2	2
	13	SANTA ANA				0								0						0
	14	SATAXCHE				0								0						0

Nombre de la meta: Verificación de la identidad de personas naturales que no pueden obtener su DPI, con situación resultiva

DIRECCIÓN DE VERIFICACIÓN DE IDENTIDAD Y APOYO SOCIAL
SEGUIMIENTO TEMÁTICO INSTITUCIONAL 2023
MES REPORTADO: FEBRERO

D	M	Departamento / municipio	Sexo				Edad							Pueblo						
			Mujeres	Hombres	No definido	Total	Niños			Juventud 14 a 30 años	Adultos 31 a 60 años	Tercera Edad 41 años en adelante	No definido	Total	Maya	Xinca	Garfuna	Mestros/ladinos	No indican	Total
							0 - 2	3 - 5	6 - 13											
13		QUETZALTENANGO	2	3	0	5	0	0	0	1	3	1	0	5	2	0	0	1	2	5
	1	ALMOLONGA				0								0						0
	2	CABRICÁN				0								0						0
	3	CAJOLÁ				0								0						0
	4	CANTEL				0								0						0
	5	COATEPEQUE				0								0						0
	6	COLOMBA				0								0						0
	7	CONCEPCIÓN CHIQUIRICHAPA				0								0						0
	8	EL PALMAR				0								0						0
	9	FLORES COSTA CUCA				0								0						0
	10	GÉNOVA		1		1				1				1				1		1
	11	HUITÁN				0								0						0
	12	LA ESPERANZA				0								0						0
	13	OLINTEPEQUE				0								0						0
	14	OSTUNCALCO		2		2			1	1				2				2		2
	15	PALESTINA DE LOS ALTOS				0								0						0
	16	QUETZALTENANGO				0								0						0
	17	SALCAJÁ				0								0						0
	18	SAN CARLOS SIJA				0								0						0
	19	SAN FRANCISCO LA UNIÓN				0								0						0
	20	SAN MARTÍN SACATEPÉQUEZ				0								0						0
	21	SAN MATEO				0								0						0
	22	SAN MIGUEL SIQUILÁ				0								0						0
	23	SIJUA				0								0						0
	24	ZUNIL	2			2				1	1			2	2					2
14		QUICHÉ	7	3	0	10	0	0	0	1	1	8	0	10	8	0	0	2	0	10
	1	CANILLA				0								0						0
	2	CHAJUL				0								0						0
	3	CHICAMÁN				0								0						0
	4	CHICHÉ				0								0						0
	5	CHICHICASTENANGO	2			2						2		2	2					2
	6	CHINGUE				0								0						0
	7	CUNÉN				0								0						0
	8	IXCÁN				0								0						0
	9	JOYABAJ	1			1				1				1				1		1
	10	NEBAJ				0								0						0
	11	PACHALUM				0								0						0
	12	PATZITE				0								0						0
	13	SACAPULAS				0								0						0
	14	SAN ANDRÉS SAJUCABAJÁ				0								0						0
	15	SAN ANTONIO ILATENANGO				0								0						0
	16	SAN BARTOLOMÉ JOCOTENANGO				0								0						0
	17	SAN JUAN COTZAL				0								0						0
	18	SAN PEDRO JOCOPILAS				0								0						0
	19	SANTA CRUZ DEL QUICHÉ	1			1					1			1				1		1
	20	USPANTÁN	3	2		5					5			5	5					5
	21	ZACUALPA		1		1			1		5			1	1					1
15		RETALHULEU	0	0	0	0	0	0	0	0	0	0	0	0	0	0	0	0	0	0
	1	CHAMPÉRICO				0								0						0
	2	EL ASINTAL				0								0						0
	3	NUEVO SAN CARLOS				0								0						0
	4	RETALHULEU				0								0						0
	5	SAN ANDRÉS VILLA SECA				0								0						0
	6	SAN FELIPE RETALHULEU				0								0						0
	7	SAN MARTÍN ZAPOTILÁN				0								0						0
	8	SAN SEBASTIÁN				0								0						0
	9	SANTA CRUZ MULLÁ				0								0						0
16		SACATEPÉQUEZ	0	1	0	1	0	0	0	1	0	0	0	1	0	0	0	1	0	1
	1	ANTIGUA GUATEMALA				0								0						0
	2	CIUDAD VIEJA				0								0						0
	3	JOCOTENANGO				0								0						0
	4	MAGDALENA MILPAS ALTAS				0								0						0
	5	PASTORES				0								0						0
	6	SAN ANTONIO AGUAS CALIENTES				0								0						0
	7	SAN BARTOLOMÉ MILPAS ALTAS				0								0						0
	8	SAN JUAN ALATENANGO				0								0						0
	9	SAN LUCAS SACATEPÉQUEZ				0								0						0
	10	SAN MIGUEL DUEÑAS				0								0						0
	11	SANTA CATARINA BARAHONA		1		1			1					1				1		1
	12	SANTA LUCÍA MILPAS ALTAS				0								0						0
	13	SANTA MARÍA DE JESÚS				0								0						0
	14	SANTIAGO SACATEPÉQUEZ				0								0						0
	15	SANTO DOMINGO XENACOJ				0								0						0
	16	SUMPANGO				0								0						0



Nombre de la meta: Verificación de la identidad de personas naturales que no pueden obtener su DFI, con situación resuelta

DIRECCIÓN DE VERIFICACIÓN DE IDENTIDAD Y APOYO SOCIAL
SEGUIMIENTO TEMÁTICO INSTITUCIONAL 2023
MES REPORTADO: FEBRERO

D	M	Departamento / municipio	Sexo				Población beneficiada							Pueblo						
			Mujeres	Hombres	No definido	Total	Niñez			Juventud 14 a 30 años	Adultos 31 a 60 años	Tercera Edad 61 años en adelante	No definido	Total	Maya	Xinca	Garífuna	Mezcos/Ladinos	No indican	Total
							0 - 2	3 - 5	6 - 13											
17		SAN MARCOS	3	2	0	5	0	0	0	3	1	1	0	5	1	0	0	3	1	5
	1	AYUTLA				0								0						0
	2	CATARINA				0								0						0
	3	COMITANCILLO				0								0						0
	4	CONCEPCIÓN TUTUAPA				0								0						0
	5	EL QUETZAL				0								0						0
	6	EL TUMBADOR				0								0						0
	7	ESQUIPULAS PALO GORDO				0								0						0
	8	IXCHIGUÁN				0								0						0
	9	LA BLANCA				0								0						0
	10	LA REFORMA				0								0						0
	11	MALACATÁN				0								0						0
	12	NUEVO PROGRESO				0								0						0
	13	OCOS				0								0						0
	14	PAJAPITA				0								0						0
	15	RÍO BLANCO				0								0						0
	16	SAN ANTONIO SACATEPÉQUEZ				0								0						0
	17	SAN CRISTÓBAL CUCHO				0								0						0
	18	SAN JOSÉ EL RODEO				0								0						0
	19	SAN JOSÉ OJETENAM				0								0						0
	20	SAN LORENZO				0								0						0
	21	SAN MARCOS		2		2			1	1			2	1					1	2
	22	SAN MIGUEL IXTAHUACÁN				0							0							0
	23	SAN PABLO				0							0							0
	24	SAN PEDRO SACATEPÉQUEZ				0							0							0
	25	SAN RAFAEL PIE DE LA CUESTA				0							0							0
	26	SIBIHAL				0							0							0
	27	SIPACAPA				0							0							0
	28	TACANÁ	3			3			2		1		3					3	3	
	29	TAJUMULCO				0							0							0
	30	TEJUTLA				0							0							0
18		SANTA ROSA	1	0	0	1	0	0	0	0	1	0	0	1	0	0	0	1	0	1
	1	BARBERENA				0							0							0
	2	CASILLAS				0							0							0
	3	CHQUIMULLA				0							0							0
	4	CULAPA				0							0							0
	5	GUAZACAPÁN				0							0							0
	6	NUEVA SANTA ROSA				0							0							0
	7	ORATORIO				0							0							0
	8	PUEBLO NUEVO VIÑAS				0							0							0
	9	SAN JUAN TECUACO				0							0							0
	10	SAN RAFAEL LAS FLORES				0							0							0
	11	SANTA CRUZ NARANJO				0							0							0
	12	SANTA MARÍA IXHUATÁN	1			1				1			1					1	1	
	13	SANTA ROSA DE LIMA				0							0							0
	14	TAXISCO				0							0							0
19		SOLOLÁ	0	0	0	0	0	0	0	0	0	0	0	0	0	0	0	0	0	0
	1	CONCEPCIÓN				0							0							0
	2	NAHUAL				0							0							0
	3	PANAJACHEL				0							0							0
	4	SAN ANDRÉS SEMETABAJ				0							0							0
	5	SAN ANTONIO PALOPÓ				0							0							0
	6	SAN JOSÉ CHACATÁ				0							0							0
	7	SAN JUAN LA LAGUNA				0							0							0
	8	SAN LUCAS TOLIMÁN				0							0							0
	9	SAN MARCOS LA LAGUNA				0							0							0
	10	SAN PABLO LA LAGUNA				0							0							0
	11	SAN PEDRO LA LAGUNA				0							0							0
	12	SANTA CATARINA IXTAHUACÁN				0							0							0
	13	SANTA CATARINA PALOPO				0							0							0
	14	SANTA CLARA LA LAGUNA				0							0							0
	15	SANTA CRUZ LA LAGUNA				0							0							0
	16	SANTA LUCÍA UETLÁN				0							0							0
	17	SANTA MARÍA VISITACIÓN				0							0							0
	18	SANTIAGO ATITLÁN				0							0							0
	19	SOLOLÁ				0							0							0
20		SUCHITEPÉQUEZ	0	1	0	1	0	0	0	0	1	0	0	1	0	0	0	1	0	1
	1	CHICACAO				0							0							0
	2	CUYOTENANGO				0							0							0
	3	MAZATENANGO				0							0							0
	4	PATULUL				0							0							0
	5	PUEBLO NUEVO				0							0							0
	6	RÍO BRAVO				0							0							0
	7	SAMAYAC				0							0							0
	8	SAN ANTONIO SUCHITEPÉQUEZ				0							0							0
	9	SAN BERNARDINO				0							0							0
	10	SAN FRANCISCO ZAPOTITLÁN				1							1						1	1
	11	SAN GABRIEL		1		1							1						1	1
	12	SAN JOSÉ EL ÍDOLO				0							0							0
	13	SAN JOSÉ LA MÁQUINA				0							0							0
	14	SAN JUAN BAUTISTA				0							0							0
	15	SAN LORENZO				0							0							0
	16	SAN MIGUEL PANÁN				0							0							0
	17	SAN PABLO JOCOPILAS				0							0							0
	18	SANTA BÁRBARA				0							0							0
	19	SANTO DOMINGO SUCHITEPÉQUEZ				0							0							0
	20	SANTO TOMÁS LA UNIÓN				0							0							0
	21	ZUNILITO				0							0							0

Nombre de la meta: Verificación de la identidad de personas naturales que no pueden obtener su DPI, con situación resuelta

DIRECCIÓN DE VERIFICACIÓN DE IDENTIDAD Y APOYO SOCIAL
SEGUIMIENTO TEMÁTICO INSTITUCIONAL 2023
MES REPORTADO: FEBRERO

D	M	Departamento / municipio	Sexo				Edad							Pueblo						
			Mujeres	Hombres	No definido	Total	Niños			Juventud 14 a 30 años	Adultos 31 a 60 años	Tercera Edad 61 años en adelante	No definido	Total	Maya	Xinca	Garífuna	Mestizos/Ladinos	No indican	Total
							0 - 2	3 - 5	6 - 13											
21		TONICAPÁN	0	0	0	0	0	0	0	0	0	0	0	0	0	0	0	0	0	0
	1	MOMOSTENANGO				0														0
	2	SAN ANDRÉS XECUL				0														0
	3	SAN BARTOLO				0														0
	4	SAN CRISTÓBAL TONICAPÁN				0														0
	5	SAN FRANCISCO EL ALTO				0														0
	6	SANTA LUCÍA LA REFORMA				0														0
	7	SANTA MARÍA CHIQUIMULA				0														0
	8	TONICAPÁN				0														0
22		ZACAPA	4	0	0	4	0	0	0	1	3	0	0	4	0	0	0	4	0	4
	1	CABAÑAS				0								0						0
	2	ESTANZUELA				0								0						0
	3	GUALÁN				0								0						0
	4	HUITÉ				0								0						0
	5	LA UNIÓN	2			2			1	1			2				2		2	
	6	RÍO HONDO				0							0							0
	7	SAN DIEGO				0							0							0
	8	SAN JORGE				0							0							0
	9	TECULUTÁN				0							0							0
	10	USUMATLÁN				0							0							0
	11	ZACAPA	2			2				2			2				2		2	



RENAP
Lic. César David Sen Bardon
Director de Verificación de Identidad y Apoyo Social
Dirección de Verificación de Identidad y Apoyo Social
Sede del RENAP, Guatemala, Guatemala

Firma y sello de la máxima autoridad de la dependencia

DIRECCION DE VERIFICACIÓN DE IDENTIDAD Y APOYO SOCIAL

Guatemala, 10 de abril de 2023
DVIAS-473-2023

Licenciada
Mónica Reneé Recinos Casanova
Director de Gestión y Control Interno en Funciones
Dirección de Gestión y Control Interno
Registro Nacional de las Personas -RENAP-
Presente

Registro Nacional de las Personas



Licenciada Recinos Casanova:

De manera atenta me dirijo a usted, en atención al MEMORÁNDUM DGCI-SPFI-DPP-016-2023, el cual es en atención a la Reprogramación Informes de Ejecución de Metas Físicas Institucionales 2023 y registros en el Sistema Informático de Gestión -SIGES-/mes de marzo de 2023.

Derivado de lo anterior, adjunto al presente me permito trasladar el informe de Metas Físicas Institucionales de la Dirección de Verificación de Identidad y Apoyo Social, correspondiente al mes de marzo del año 2023, para los efectos que correspondan.

Sin otro particular, me suscribo de usted,


Lic. César David Son Dardón
Director de Verificación de Identidad y Apoyo Social
Dirección de Verificación de Identidad y Apoyo Social
Sede del RENAP, Guatemala, Guatemala
Licenciado César David Son Dardón
Director de Verificación de Identidad y Apoyo Social
Registro Nacional de las Personas - RENAP -

CDS/CPFR
c.c: Archivo
Adjunto: Lo indicado


CÓDIGO	DENOMINACIÓN ENTIDAD - UNIDAD EJECUTORA - CENTRO DE COSTO	Fecha de Imputación		
11140066-0-17900	Servicios de Verificación	10	04	2023
		Día	Mes	Año
Clase de registro	EJE	Original No.	0	Cuatrimestre
				1
Clase modificación	NOR <input checked="" type="checkbox"/> X <input type="checkbox"/>	RTO <input type="checkbox"/>	Comprobante No.	3
			Mes	Marzo

PG-SPG-PY-ACT-OB	R-P-SP Subprod.	Descripción de Producto y Subproducto	Cantidad / Valor	Unidad de Medida
11-0-0-4-0	001-003-0002	Personas naturales sin poderse inscribir en el Registro Central de las Personas o sin pot	250.00	Caso
11-0-0-4-0	001-003	Servicios de Verificación de Identidad y Apoyo Social	250.00	Caso

Observaciones: EJECUCIÓN MES DE MARZO 2023, SEGÚN OFICIO DVIAS-473-2023 DE FECHA 10/04/2023.

Dispongase la emisión y el registro de esta operación:

APROBADO


RENAP
Rolando Augustin Rojas Teague
 Supervisor de Centros de Costos
 Dirección de Verificación de Identidad y Apoyo Social
 Sede del RENAP, Guatemala, Guatemala


RENAP
Lic. César David San Dardón
 Director de Verificación de Identidad y Apoyo Social
 Dirección de Verificación de Identidad y Apoyo Social
 Sede del RENAP, Guatemala, Guatemala

CÓDIGO	DENOMINACIÓN ENTIDAD - UNIDAD EJECUTORA - CENTRO DE COSTO	Fecha de Imputación			
11140066-0-17900	Servicios de Verificación	10	04	2023	
		Día	Mes	Año	
Clase de registro	EJE	Original No.	<input type="text" value="0"/>	Cuatrimestre	<input type="text" value="1"/>
Clase modificación	<input type="text" value="NOR"/> <input checked="" type="text" value="X"/> <input type="text" value="RTO"/> <input type="text"/>	Comprobante No.	<input type="text" value="3"/>	Mes	Marzo

PG-SPG-PY-ACT-OB	R-P-SP Subprod.	Descripción de Producto y Subproducto	Cantidad / Valor	Unidad de Medida
11-0-0-4-0	001-003-0002	Personas naturales sin poderse inscribir en el Registro Central de las Personas o sin por	250.00	Caso
11-0-0-4-0	001-003	Servicios de Verificación de Identidad y Apoyo Social	250.00	Caso

Observaciones: EJECUCIÓN MES DE MARZO 2023, SEGÚN OFICIO DVIAS-473-2023 DE FECHA 10/04/2023.

Dispongase la emisión y el registro de esta operación:

SOLICITADO


RENAP
 Ligia Iveth de León Escobar
 Técnico de Centro de Costos
 Dirección de Verificación de Identidad y Apoyo Social
 Sede del RENAP, Guatemala, Guatemala


RENAP
 Rolando Augusto Rojas Teque
 Supervisor de Centro de Costos
 Dirección de Verificación de Identidad y Apoyo Social
 Sede del RENAP, Guatemala, Guatemala
 FIRMA O SELLO

**DIRECCIÓN DE VERIFICACIÓN DE IDENTIDAD Y APOYO SOCIAL
INFORME DE EJECUCIÓN MENSUAL DE METAS FÍSICAS INSTITUCIONALES 2023
MES REPORTADO: MARZO**

No.	Nombre de la Meta	Cantidad programada	Cantidad ejecutada	Medios de Verificación	Observaciones
3	Servicios de Verificación de Identidad y Apoyo Social	250	250		
3.1	Personas naturales sin poderse inscribir en el Registro Central de las Personas o sin poder obtener el Documento Personal de Identificación DPI-, con situación resuelta.	250	250	Informes e oficios de traslado, expedientes administrativos.	


Lic. César David San Dardón
 Director de Verificación de Identidad y Apoyo Social
 Dirección de Verificación de Identidad y Apoyo Social
 Sede del RENAP, Guatemala, Guatemala

Firma y sello de la máxima autoridad de la dependencia

Nombre de la mesa: Personas naturales sin poderse inscribir en el Registro Central de las Personas, con situación resuelta.

DIRECCIÓN DE VERIFICACIÓN DE IDENTIDAD Y APOYO SOCIAL
SEGUIMIENTO TEMÁTICO INSTITUCIONAL 2023
MES REPORTADO: MARZO

D	M	Departamento / municipio	Sexo				Población beneficiada							Etnia							
			Mujeres	Hombres	No definido	Total	Niñez			Juventud	Adultos	Tercera Edad 61 años en adelante	No definido	Total	Maya	Xinca	Garífuna	Mestizos/Ladinos	No indican	Total	
							0 - 2	3 - 5	6 - 13												
		República de Guatemala	75	115	0	190	3	0	0	21	84	2	0	190	43	0	0	147	0	190	
1		ALTA VERAPAZ	3	4	0	7	0	0	0	1	4	2	0	7	9	0	0	0	0	7	
	1	CHAHAL				0								0							0
	2	CHISEC				0								0							0
	3	COBÁN	3	4	0	7	0	0	0	1	6	2	0	7	9	0	0	0	0	7	
	4	FRAY BARTOLOMÉ DE LAS CASAS				0								0							0
	5	LANQUÍN				0								0							0
	6	PANZÓS				0								0							0
	7	RAXRUHÁ				0								0							0
	8	SAN CRISTÓBAL VERAPAZ				0								0							0
	9	SAN JUAN CHAMELCO				0								0							0
	10	SAN MIGUEL TUCURÚ				0								0							0
	11	SAN PEDRO CARCHÁ				0								0							0
	12	SANTA CATALINA LA TINTA				0								0							0
	13	SANTA CRUZ VERAPAZ				0								0							0
	14	SANTA MARÍA CAHABÓN				0								0							0
	15	SENAHÚ				0								0							0
	16	TACTIC				0								0							0
	17	TAMAHÚ				0								0							0
2		BAJA VERAPAZ	0	0	0	0	0	0	0	0	0	0	0	0	0	0	0	0	0	0	
	1	CUBULCO				0								0							0
	2	GRANADOS				0								0							0
	3	PURULHÁ				0								0							0
	4	RABINAL				0								0							0
	5	SALAMÁ				0								0							0
	6	SAN JERÓNIMO				0								0							0
	7	SAN MIGUEL CHICAJ				0								0							0
	8	SANTA CRUZ EL CHOL				0								0							0
3		CHIMALTENANGO	0	0	0	0	0	0	0	0	0	0	0	0	0	0	0	0	0	0	
	1	ACATENANGO				0								0							0
	2	CHIMALTENANGO				0								0							0
	3	EL TEJAR				0								0							0
	4	PARRAMOS				0								0							0
	5	PATZICÁ				0								0							0
	6	PATZÚN				0								0							0
	7	POCHUTA				0								0							0
	8	SAN ANDRÉS ITZAPA				0								0							0
	9	SAN JOSÉ POAQUIL				0								0							0
	10	SAN JUAN COMALAPA				0								0							0
	11	SAN MARTÍN JILOTEPEQUE				0								0							0
	12	SAN PEDRO YEPOCACA				0								0							0
	13	SANTA APOLONIA				0								0							0
	14	SANTA CRUZ BALANYÁ				0								0							0
	15	TECPÁN GUATEMALA				0								0							0
	16	ZARAGOZA				0								0							0
4		CHIQUMULA	0	0	0	0	0	0	0	0	0	0	0	0	0	0	0	0	0	0	
	1	CAMOTÁN				0								0							0
	2	CHIQUMULA				0								0							0
	3	CONCEPCIÓN LAS MINAS				0								0							0
	4	ESQUIPULAS				0								0							0
	5	IPALÁ				0								0							0
	6	JOCOTÁN				0								0							0
	7	OLOPA				0								0							0
	8	QUEZALTEPEQUE				0								0							0
	9	SAN JACINTO				0								0							0
	10	SAN JOSÉ LA ARADA				0								0							0
	11	SAN JUAN ERMITA				0								0							0
5		EL PROGRESO	0	0	0	0	0	0	0	0	0	0	0	0	0	0	0	0	0	0	
	1	EL JICARO				0								0							0
	2	GUASTOYA				0								0							0
	3	MORAZÁN				0								0							0
	4	SAN AGUSTÍN ACASAGUASTLÁN				0								0							0
	5	SAN ANTONIO LA PAZ				0								0							0
	6	SAN CRISTÓBAL ACASAGUASTLÁN				0								0							0
	7	SANARATE				0								0							0
	8	SANSARE				0								0							0
6		ESCUINTLA	0	1	0	1	0	0	0	0	1	0	1	0	0	0	0	1	0	1	
	1	ESCUINTLA	0	1	0	1	0	0	0	0	1	0	1	0	0	0	0	1	0	1	
	2	GUANAGAZAPA				0								0							0
	3	ITZAPA				0								0							0
	4	LA DEMOCRACIA				0								0							0
	5	LA GOMERA				0								0							0
	6	MASAGUA				0								0							0
	7	NUEVA CONCEPCIÓN				0								0							0
	8	PALÍN				0								0							0
	9	PUERTO SAN JOSÉ				0								0							0
	10	SAN VICENTE PACAYA				0								0							0
	11	SANTA LUCÍA COTZUMALGUAPA				0								0							0
	12	SIPACATE				0								0							0
	13	SIGÜINALÁ				0								0							0
	14	TIQUISATE				0								0							0
7		GUATEMALA	44	88	0	132	0	0	0	7	70	55	0	132	0	0	0	132	0	132	
	1	AMATITLÁN				0								0							0
	2	CHINAUTLA				0															

Nombre de la meta: Personas naturales sin poderse inscribir en el Registro Central de las Personas, con situación resuelta.

DIRECCIÓN DE VERIFICACIÓN DE IDENTIDAD Y APOYO SOCIAL
SEGUIMIENTO TEMÁTICO INSTITUCIONAL 2023
MES REPORTADO: MARZO

D	M	Departamento / municipio	Sexo				Población beneficiada							Pueblo						
			Mujeres	Hombres	No definido	Total	Niñez			Juventud 14 a 30 años	Adultos 31 a 60 años	Tercera Edad 61 años en adelante	No definido	Total	Maya	Xinca	Garifuna	Mestizos/Ladinos	No Indican	Total
							0 - 2	3 - 5	6 - 13											
8		HUEHUETENANGO	0	0	0	0	0	0	0	0	0	0	0	0	0	0	0	0	0	0
	1	AGUACATÁN				0														0
	2	CHIANTLA				0														0
	3	COLOTENANGO				0														0
	4	CONCEPCIÓN HUISTA				0														0
	5	CUILCO				0														0
	6	HUEHUETENANGO				0														0
	7	JACALTENANGO				0														0
	8	LA DEMOCRACIA				0														0
	9	LA LIBERTAD				0														0
	10	MALACATANCITO				0														0
	11	NENTÓN				0														0
	12	PETATÁN				0														0
	13	SAN ANTONIO HUISTA				0														0
	14	SAN GASPAR IXCHIL				0														0
	15	SAN ILDEFONSO IXTAHUACÁN				0														0
	16	SAN JUAN ATITÁN				0														0
	17	SAN JUAN IXCOY				0														0
	18	SAN MATEO IXTATÁN				0														0
	19	SAN MIGUEL ACATÁN				0														0
	20	SAN PEDRO NECTA				0														0
	21	SAN PEDRO SOLOMA				0														0
	22	SAN RAFAEL LA INDEPENDENCIA				0														0
	23	SAN RAFAEL PETZAL				0														0
	24	SAN SEBASTIÁN COATÁN				0														0
	25	SAN SEBASTIÁN HUEHUETENANGO				0														0
	26	SANTA ANA HUISTA				0														0
	27	SANTA BÁRBARA				0														0
	28	SANTA CRUZ BARILLAS				0														0
	29	SANTA EULALIA				0														0
	30	SANTIAGO CHIMALTENANGO				0														0
	31	TECTITÁN				0														0
	32	TODOS SANTOS CUCHUMATÁN				0														0
	33	UNIÓN CANTINIL				0														0
9		IZABAL	1	3	0	4	0	0	0	1	2	1	0	4	2	0	0	2	0	4
	1	EL ESTOR				0								0						0
	2	LIVINGSTON				0								0						0
	3	LOS AMATES				0								0						0
	4	MORALES				0								0						0
	5	PUERTO BARRIOS	1	3	0	4	0	0	0	1	2	1	0	4	2	0	0	2	0	4
10		JALAPA	0	0	0	0	0	0	0	0	0	0	0	0	0	0	0	0	0	0
	1	JALAPA				0								0						0
	2	MATAQUESCINTLA				0								0						0
	3	MONJAS				0								0						0
	4	SAN CARLOS ALZATATE				0								0						0
	5	SAN LUIS JILOTEPEQUE				0								0						0
	6	SAN MANUEL CHAPARRÓN				0								0						0
	7	SAN PEDRO PINJULA				0								0						0
11		JUTIAPA	0	1	0	1	1	0	0	0	0	0	0	1	0	0	0	1	0	1
	1	AGUA BLANCA				0								0						0
	2	ASUNCIÓN MITA				0								0						0
	3	ATESCATEMPA				0								0						0
	4	COMAPA				0								0						0
	5	CONGUACO				0								0						0
	6	EL ADELANTO				0								0						0
	7	EL PROGRESO				0								0						0
	8	JALPATAGUA				0								0						0
	9	JEREZ				0								0						0
	10	JUTIAPA	0	1	0	1	1	0	0	0	0	0	0	1	0	0	0	1	0	1
	11	MOYUTA				0								0						0
	12	PASACO				0								0						0
	13	QUESADA				0								0						0
	14	SAN JOSÉ ACATEMPA				0								0						0
	15	SANTA CATARINA MITA				0								0						0
	16	YUPILTEPEQUE				0								0						0
	17	ZAPOTITLÁN				0								0						0
12		PETÉN	0	0	0	0	0	0	0	0	0	0	0	0	0	0	0	0	0	0
	1	DOLORES				0								0						0
	2	EL CHAL				0								0						0
	3	FLORES				0								0						0
	4	LA LIBERTAD				0								0						0
	5	LAS CRUCES				0								0						0
	6	MELCHOR DE MENCOS				0								0						0
	7	POPTÓN				0								0						0
	8	SAN ANDRÉS				0								0						0
	9	SAN BENITO				0								0						0
	10	SAN FRANCISCO				0								0						0
	11	SAN JOSÉ				0								0						0
	12	SAN LUIS				0								0						0
	13	SANTA ANA				0								0						0
	14	SAYAXCHE				0								0						0

Nombre de la meta:

Personas naturales sin poderse inscribir en el Registro Central de las Personas, con situación resuelta.

DIRECCIÓN DE VERIFICACIÓN DE IDENTIDAD Y APOYO SOCIAL
SEGUIMIENTO TEMÁTICO INSTITUCIONAL 2023
MES REPORTADO: MARZO

D	M	Departamento / municipio	Sexo				Población beneficiada							Pueblo								
			Mujeres	Hombres	No definido	Total	Niñez			Juventud		Adultos		Tercera Edad 61 años en adelante	No definido	Total	Maya	Xinca	Garífuna	Mestizos/Ladinos	No indican	Total
							0 - 2	3 - 5	6 - 13	14 a 30 años	31 a 60 años											
13		QUETZALTENANGO	8	7	0	15	0	0	0	0	6	9	0	15	13	0	0	2	0	15		
	1	ALMOLONGA	0	0	0	0							0							0		
	2	CABRICÁN	0	0	0	0							0							0		
	3	CAJOLÁ	0	0	0	0							0							0		
	4	CANTEL	0	0	0	0							0							0		
	5	COATEPEQUE	0	0	0	0							0							0		
	6	COLOMBA	0	0	0	0							0							0		
	7	CONCEPCIÓN CHQUIRICHAPA	0	0	0	0							0							0		
	8	EL PALMAR	0	0	0	0							0							0		
	9	FLORES COSTA CUCA	0	0	0	0							0							0		
	10	GÉNOVA	0	0	0	0							0							0		
	11	HUITÁN	0	0	0	0							0							0		
	12	LA ESPERANZA	0	0	0	0							0							0		
	13	OLINTEPEQUE	0	0	0	0							0							0		
	14	OSTUNCALCO	0	0	0	0							0							0		
	15	PALESTINA DE LOS ALIOS	0	0	0	0							0							0		
	16	QUETZALTENANGO	8	7	0	15	0	0	0	0	6	9	0	15	13	0	0	2	0	15		
	17	SALCAJÁ	0	0	0	0							0							0		
	18	SAN CARLOS SIJA	0	0	0	0							0							0		
	19	SAN FRANCISCO LA UNIÓN	0	0	0	0							0							0		
	20	SAN MARTÍN SACATEPÉQUEZ	0	0	0	0							0							0		
	21	SAN MATEO	0	0	0	0							0							0		
	22	SAN MIGUEL SIGÜILÁ	0	0	0	0							0							0		
	23	SIBILÁ	0	0	0	0							0							0		
	24	ZUNIL	0	0	0	0							0							0		
14		QUICHÉ	18	4	0	22	2	0	0	10	2	8	0	22	19	0	0	3	0	22		
	1	CANELA	0	0	0	0							0							0		
	2	CHAJUL	0	0	0	0							0							0		
	3	CHICAMÁN	0	0	0	0							0							0		
	4	CHICHÉ	0	0	0	0							0							0		
	5	CHICHICASTENANGO	0	0	0	0							0							0		
	6	CHINGUE	0	0	0	0							0							0		
	7	CUNÉN	0	0	0	0							0							0		
	8	IXCÁN	0	0	0	0							0							0		
	9	JOYABAJ	0	0	0	0							0							0		
	10	NEBAJ	0	0	0	0							0							0		
	11	PACHALUM	0	0	0	0							0							0		
	12	PATZITE	0	0	0	0							0							0		
	13	SACAPULAS	0	0	0	0							0							0		
	14	SAN ANDRÉS SAJCABAJÁ	0	0	0	0							0							0		
	15	SAN ANTONIO ILOTENANGO	0	0	0	0							0							0		
	16	SAN BARTOLOMÉ JOCOTENANGO	0	0	0	0							0							0		
	17	SAN JUAN COTZAL	0	0	0	0							0							0		
	18	SAN PEDRO JOCOPLAS	0	0	0	0							0							0		
	19	SANTA CRUZ DEL QUICHÉ	18	4	0	22	2	0	0	10	2	8	0	22	19	0	0	3	0	22		
	20	USPANTAN	0	0	0	0							0							0		
	21	ZACUALPA	0	0	0	0							0							0		
15		RETALHULEU	0	0	0	0	0	0	0	0	0	0	0	0	0	0	0	0	0	0		
	1	CHAMPERICO	0	0	0	0							0							0		
	2	EL ASINTAL	0	0	0	0							0							0		
	3	NUÉVO SAN CARLOS	0	0	0	0							0							0		
	4	RETALHULEU	0	0	0	0							0							0		
	5	SAN ANDRÉS VILLA SECA	0	0	0	0							0							0		
	6	SAN FELIPE RETALHULEU	0	0	0	0							0							0		
	7	SAN MARTÍN ZAPOTITLÁN	0	0	0	0							0							0		
	8	SAN SEBASTIÁN	0	0	0	0							0							0		
	9	SANTA CRUZ MULIÁ	0	0	0	0							0							0		
16		SACATEPÉQUEZ	0	0	0	0	0	0	0	0	0	0	0	0	0	0	0	0	0	0		
	1	ANTIGUA GUATEMALA	0	0	0	0							0							0		
	2	CIUDAD VIEJA	0	0	0	0							0							0		
	3	JOCOTENANGO	0	0	0	0							0							0		
	4	MAGDALENA MILPAS ALTAS	0	0	0	0							0							0		
	5	PASTORES	0	0	0	0							0							0		
	6	SAN ANTONIO AGUAS CALIENTES	0	0	0	0							0							0		
	7	SAN BARTOLOMÉ MILPAS ALTAS	0	0	0	0							0							0		
	8	SAN JUAN ILOTENANGO	0	0	0	0							0							0		
	9	SAN LUCAS SACATEPÉQUEZ	0	0	0	0							0							0		
	10	SAN MIGUEL DUEÑAS	0	0	0	0							0							0		
	11	SANTA CATARINA BARAHONA	0	0	0	0							0							0		
	12	SANTA LUCÍA MILPAS ALTAS	0	0	0	0							0							0		
	13	SANTA MARÍA DE JESÚS	0	0	0	0							0							0		
	14	SANTIAGO SACATEPÉQUEZ	0	0	0	0							0							0		
	15	SANTO DOMINGO XENACÓJ	0	0	0	0							0							0		
	16	SUMPANGO	0	0	0	0							0							0		



Nombre de la meta: Personas naturales sin poderse inscribir en el Registro Central de las Personas, con situación resuelta.

DIRECCIÓN DE VERIFICACIÓN DE IDENTIDAD Y APOYO SOCIAL
SEGUIMIENTO TEMÁTICO INSTITUCIONAL 2023
MES REPORTADO: MARZO

D	M	Departamento / municipio	Sexo				Población beneficiada							Pueblo						
			Mujeres	Hombres	No definido	Total	Niños			Juventud 14 a 30 años	Adultos 31 a 60 años	Tercera Edad 61 años en adelante	No definido	Total	Maya	Xinca	Garfuna	Mestizos/Ladinos	No indican	Total
							0 - 2	3 - 5	6 - 13											
21		TOTONICAPÁN	0	0	0	0	0	0	0	0	0	0	0	0	0	0	0	0	0	0
	1	MOMOSTENANGO				0														0
	2	SAN ANDRÉS XECUL				0														0
	3	SAN BARTOLO				0														0
	4	SAN CRISTÓBAL TONICAPÁN				0														0
	5	SAN FRANCISCO EL ALTO				0														0
	6	SANTA LUCÍA LA REFORMA				0														0
	7	SANTA MARÍA CHIQUIMULA				0														0
	8	TOTONICAPÁN				0														0
22		ZACAPA	0	0	0	0	0	0	0	0	0	0	0	0	0	0	0	0	0	0
	1	CABAÑAS				0														0
	2	ESTANZUELA				0														0
	3	GUALÁN				0														0
	4	HUITÉ				0														0
	5	LA UNIÓN				0														0
	6	RÍO HONDO				0														0
	7	SAN DIEGO				0														0
	8	SAN JORGE				0														0
	9	TECULUTÁN				0														0
	10	USUMATLÁN				0														0
	11	ZACAPA				0														0



Firma y sello de la máxima autoridad de la dependencia


Lic. César David Son Dardón
Director de Verificación de Identidad y Apoyo Social
Dirección de Verificación de Identidad y Apoyo Social
Sede del RENAP, Guatemala, Guatemala

DIRECCIÓN DE VERIFICACIÓN DE IDENTIDAD Y APOYO SOCIAL
SEGUIMIENTO TEMÁTICO INSTITUCIONAL 2023
MES REPORTADO: MARZO

D	M	Departamento / municipio	Sexo				Edad							Pueblo						
			Mujeres	Hombres	No definido	Total	Niños			Juventud 14 a 30 años	Adultos 31 a 40 años	Tercera Edad 41 años en adelante	No definido	Total	Maya	Xinca	Garífuna	Mestizos/Ladinos	No indican	Total
							0 - 2	3 - 5	6 - 13											
17		SAN MARCOS	4	4	0	10	0	0	0	3	4	3	0	10	2	0	0	7	1	10
	1	AYUTLA				0								0						0
	2	CATARINA				0								0						0
	3	COMITANCILLO				0								0						0
	4	CONCEPCIÓN TUTUAPA	3	1		4			2		2			4	2			2		4
	5	EL QUETZAL				0								0						0
	6	EL TUMBADOR				0								0						0
	7	ESQUIPULAS PALO GORDO				0								0						0
	8	IXCHIGUÁN				0								0						0
	9	LA BLANCA				0								0						0
	10	LA REFORMA				0								0						0
	11	MALACATÁN	3	1		4			1		3			4				4		4
	12	NUEVO PROGRESO				0								0						0
	13	OCOS				0								0						0
	14	PAJAPITA				0								0						0
	15	RÍO BLANCO				0								0						0
	16	SAN ANTONIO SACATEPÉQUEZ				0								0						0
	17	SAN CRISTÓBAL CUCHO				0								0						0
	18	SAN JOSÉ EL RODEO				0								0						0
	19	SAN JOSÉ OJETENAM				0								0						0
	20	SAN LORENZO				0								0						0
	21	SAN MARCOS				0								0						0
	22	SAN MIGUEL IXTAHUACÁN		1		1					1			1				1	1	1
	23	SAN PABLO		1		1								1				1	1	1
	24	SAN PEDRO SACATEPÉQUEZ				0								0				1		0
	25	SAN RAFAEL PIE DE LA CUESTA				0								0						0
	26	SIBINAL				0								0						0
	27	SIPACAPA				0								0						0
	28	TACANÁ				0								0						0
	29	TAJUMULCO				0								0						0
	30	TEJUTLA				0								0						0
18		SANTA ROSA	1	0	0	1	0	0	0	0	0	1	0	1	0	0	0	1	0	1
	1	BARBERENA				0								0						0
	2	CASILLAS				0								0						0
	3	CHIGUIMULILLA				0								0						0
	4	CUILAPA	1			1						1		1				1		1
	5	GUAZACAPÁN				0								0						0
	6	NUEVA SANTA ROSA				0								0						0
	7	ORATORIO				0								0						0
	8	PUEBLO NUEVO VIÑAS				0								0						0
	9	SAN JUAN TECUACO				0								0						0
	10	SAN RAFAEL LAS FLORES				0								0						0
	11	SANTA CRUZ NARANJO				0								0						0
	12	SANTA MARÍA IXHUATÁN				0								0						0
	13	SANTA ROSA DE LIMA				0								0						0
	14	TAXISCO				0								0						0
19		SOLOLA	0	0	0	0	0	0	0	0	0	0	0	0	0	0	0	0	0	0
	1	CONCEPCIÓN				0								0						0
	2	NAHUALÁ				0								0						0
	3	PANAJACHEL				0								0						0
	4	SAN ANDRÉS SEMETABAJ				0								0						0
	5	SAN ANTONIO PALOPÓ				0								0						0
	6	SAN JOSÉ CHACAYÁ				0								0						0
	7	SAN JUAN LA LAGUNA				0								0						0
	8	SAN LUCAS TOLIMÁN				0								0						0
	9	SAN MARCOS LA LAGUNA				0								0						0
	10	SAN PABLO LA LAGUNA				0								0						0
	11	SAN PEDRO LA LAGUNA				0								0						0
	12	SANTA CATARINA IXTAHUACÁN				0								0						0
	13	SANTA CATARINA PALOPO				0								0						0
	14	SANTA CLARA LA LAGUNA				0								0						0
	15	SANTA CRUZ LA LAGUNA				0								0						0
	16	SANTA LUCÍA UTATLÁN				0								0						0
	17	SANTA MARÍA VISITACIÓN				0								0						0
	18	SANTIAGO ATITLÁN				0								0						0
	19	SOLOLÁ				0								0						0
20		SUCHITEPÉQUEZ	0	0	0	0	0	0	0	0	0	0	0	0	0	0	0	0	0	0
	1	CHICACAO				0								0						0
	2	CUYOTENANGO				0								0						0
	3	MAZATENANGO				0								0						0
	4	PATULUL				0								0						0
	5	PUEBLO NUEVO				0								0						0
	6	RÍO BRAVO				0								0						0
	7	SAMAYAC				0								0						0
	8	SAN ANTONIO SUCHITEPÉQUEZ				0								0						0
	9	SAN BERNARDINO				0								0						0
	10	SAN FRANCISCO ZAPOTITLÁN				0								0						0
	11	SAN GABRIEL				0								0						0
	12	SAN JOSÉ EL ÍDOLO				0								0						0
	13	SAN JOSÉ LA MÁQUINA				0								0						0
	14	SAN JUAN BAUTISTA				0								0						0
	15	SAN LORENZO				0								0						0
	16	SAN MIGUEL PANÁN				0								0						0
	17	SAN PABLO JOCOPILAS				0								0						0
	18	SANTA BÁRBARA				0								0						0
	19	SANTO DOMINGO SUCHITEPÉQUEZ				0								0						0
	20	SANTO TOMÁS LA UNIÓN				0								0						0
	21	ZUNILTO				0								0						0



Nombre de la mesa:

Verificación de la identidad de personas naturales que no pueden obtener su DPL con situación resuelta

DIRECCIÓN DE VERIFICACIÓN DE IDENTIDAD Y APOYO SOCIAL
SEGUIMIENTO TEMÁTICO INSTITUCIONAL 2023
MES REPORTADO: MARZO

D	M	Departamento / municipio	Sexo				Población beneficiada							Pueblo							
			Mujeres	Hombres	No definido	Total	Edad			Tercera Edad 61 años en adelante	No definido	Total	Maya	Xinca	Garífuna	Mestizos/Ladinos	No indican	Total			
							Niñez 0 - 2	3 - 5	Juventud 6 - 13										14 a 30 años	Adultos 31 a 60 años	
13		QUETZALTENANGO	1	1	0	2	0	0	0	1	1	0	0	0	2	0	0	0	1	1	2
	1	ALMOLONGA				0									0						0
	2	CABRICÁN				0									0						0
	3	CAJOLÁ				0									0						0
	4	CANTEL				0									0						0
	5	COATEPEQUE				0									0						0
	6	COLOMBA				1									1						1
	7	CONCEPCIÓN CHIGUIRICHAPA		1		0									0						0
	8	EL PALMAR				0									0						0
	9	FLORES COSTA CUCA				0									0						0
	10	GÉNOVA				0									0						0
	11	HUITÁN				0									0						0
	12	LA ESPERANZA				0									0						0
	13	QUINTEPEQUE				0									0						0
	14	OSTUNCALCO				0									0						0
	15	PALESTINA DE LOS ALTOS				0									0						0
	16	QUETZALTENANGO	1			1									1						1
	17	SALCAJÁ				0									0						0
	18	SAN CARLOS SIJA				0									0						0
	19	SAN FRANCISCO LA UNIÓN				0									0						0
	20	SAN MARTÍN SACATEPÉQUEZ				0									0						0
	21	SAN MATEO				0									0						0
	22	SAN MIGUEL SIGÜLÁ				0									0						0
	23	SIBILÁ				0									0						0
	24	ZUNIL				0									0						0
14		QUICHÉ	3	3	0	6	0	0	0	0	0	0	0	6	2	0	0	0	4	0	6
	1	CANILLA				0									0						0
	2	CHAJUL				0									0						0
	3	CHICAMÁN				0									0						0
	4	CHICHÉ				0									0						0
	5	CHICHICASTENANGO				0									0						0
	6	CHINIQUE				0									0						0
	7	CUINÉN				0									0						0
	8	IKCÁN				0									0						0
	9	JOYABAJ				0									0						0
	10	NEBAJ				4									4						4
	11	PACHALUM	1	3		0									0						0
	12	PATZITE				0									0						0
	13	SACAPULAS				0									0						0
	14	SAN ANDRÉS SAJCABAJÁ				0									0						0
	15	SAN ANTONIO ILIOTENANGO				0									0						0
	16	SAN BARTOLOMÉ JOCOTENANGO				0									0						0
	17	SAN JUAN COITAL				0									0						0
	18	SAN PEDRO JOCOPILAS	1			1									1						1
	19	SANTA CRUZ DEL GUICHÉ	1			1									1						1
	20	USPANTÁN				0									0						0
	21	ZACUALPA				0									0						0
15		RETALHULEU	1	3	0	4	0	0	0	0	4	0	0	4	0	0	0	0	2	2	4
	1	CHAMPERICO				0									0						0
	2	EL ASINTAL				0									0						0
	3	NUEVO SAN CARLOS		2		2									2						2
	4	RETALHULEU				0									0						0
	5	SAN ANDRÉS VILLA SECA				0									0						0
	6	SAN FELIPE RETALHULEU	1	1		2									2						2
	7	SAN MARTÍN ZAPOTILÁN				0									0						0
	8	SAN SEBASTIÁN				0									0						0
	9	SANTA CRUZ MILULÁ				0									0						0
16		SACATEPÉQUEZ	2	1	0	3	0	0	0	0	0	3	0	3	0	0	0	0	0	3	3
	1	ANTIGUA GUATEMALA	2	1		3									3						3
	2	CIUDAD VIEJA				0									0						0
	3	JOCOTENANGO				0									0						0
	4	MAGDALENA MILPAS ALTAS				0									0						0
	5	PASTORES				0									0						0
	6	SAN ANTONIO AGUAS CALIENTES				0									0						0
	7	SAN BARTOLOMÉ MILPAS ALTAS				0									0						0
	8	SAN JUAN ALIOTENANGO				0									0						0
	9	SAN LUCAS SACATEPÉQUEZ				0									0						0
	10	SAN MIGUEL DUEÑAS				0									0						0
	11	SANTA CATARINA BARAHONA				0									0						0
	12	SANTA LUCÍA MILPAS ALTAS				0									0						0
	13	SANTA MARÍA DE JESÚS				0									0						0
	14	SANTIAGO SACATEPÉQUEZ				0									0						0
	15	SANTO DOMINGO XENACÓJ				0									0						0
	16	SIMPANGO				0									0						0

Nombre de la meta: Verificación de la identidad de personas naturales que no pueden obtener su DNI, con situación resuelta

DIRECCIÓN DE VERIFICACIÓN DE IDENTIDAD Y APOYO SOCIAL
SEGUIMIENTO TEMÁTICO INSTITUCIONAL 2023
MES REPORTADO: MARZO

D	M	Departamento / municipio	Sexo				Edad							Pueblo						
			Mujeres	Hombres	No definido	Total	Niños			Juventud 14 a 30 años	Adultos 31 a 60 años	Tercera Edad 61 años en adelante	No definido	Total	Maya	Xinca	Garífuna	Mestizos/Ladinos	No indican	Total
							0 - 2	3 - 5	6 - 13											
8		HUEHUETENANGO	3	5	0	8	0	0	0	6	2	0	0	8	6	0	0	2	0	8
1		AGUACATÁN				0								0						0
2		CHIANTLA				0								0						0
3		COLATENANGO				0								0						0
4		CONCEPCIÓN HUISTA				0								0						0
5		CUILCO				0								0						0
6		HUEHUETENANGO				0								0						0
7		JACALTENANGO				0								0						0
8		LA DEMOCRACIA				0								0						0
9		LA LIBERTAD				0								0						0
10		MALACATANCITO				0								0						0
11		NENIÓN	2			2			2					2						2
12		PETATÁN				0								0						0
13		SAN ANTONIO HUISTA				0								0						0
14		SAN GASPAR IXCHIL				0								0						0
15		SAN ILDEFONSO IXTAHUACÁN				0								0						0
16		SAN JUAN ATITÁN				0								0						0
17		SAN JUAN IXCOY				0								0						0
18		SAN MATEO IXTATÁN	1			1			1					1						1
19		SAN MIGUEL ACATÁN		3		3			3					3	1			2		3
20		SAN PEDRO NECTA				0								0						0
21		SAN PEDRO SOLOMA				0								0						0
22		SAN RAFAEL LA INDEPENDENCIA		2		2				2				2	2					2
23		SAN RAFAEL PETZAL				0								0						0
24		SAN SEBASTIÁN COATÁN				0								0						0
25		SAN SEBASTIÁN HUEHUETENANGO				0								0						0
26		SANTA ANA HUISTA				0								0						0
27		SANTA BÁRBARA				0								0						0
28		SANTA CRUZ BARILLAS				0								0						0
29		SANTA EULALIA				0								0						0
30		SANTIAGO CHIMALTENANGO				0								0						0
31		TECTITÁN				0								0						0
32		TODOS SANTOS CUCHUMATÁN				0								0						0
33		UNIÓN CANTINIL				0								0						0
9		IZABAL	0	2	0	2	0	0	0	2	0	0	0	2	2	0	0	0	0	2
1		EL ESTOR				0								0						0
2		LIVINGSTON		2		2			2					2	2					2
3		LOS AMATES				0								0						0
4		MORALES				0								0						0
5		PUERTO BARRIOS				0								0						0
10		JALAPA	1	0	0	1	0	0	0	0	1	0	1	1	0	0	0	0	0	1
1		JALAPA	1			1					1		1	1						1
2		MATAQUESCUINTLA				0								0						0
3		MONJAS				0								0						0
4		SAN CARLOS ALZATATE				0								0						0
5		SAN LUIS JILOTEPEQUE				0								0						0
6		SAN MANUEL CHAPARRÓN				0								0						0
7		SAN PEDRO PINULA				0								0						0
11		JUTIAPA	1	0	0	1	0	0	0	0	1	0	1	0	0	0	1	0	0	1
1		AGUA BLANCA				0								0						0
2		ASUNCIÓN MITA				0								0						0
3		ATESCATEMPA				0								0						0
4		COMAPA				0								0						0
5		CONGUACO				0								0						0
6		EL ADELANTO				0								0						0
7		EL PROGRESO				0								0						0
8		JALPATAGUA				0								0						0
9		JEREZ				0								0						0
10		JUTIAPA	1			1					1		1					1		1
11		MOYUTA				0								0						0
12		PASACO				0								0						0
13		QUESADA				0								0						0
14		SAN JOSÉ ACATEMPA				0								0						0
15		SANTA CATARINA MITA				0								0						0
16		YUPILTEPEQUE				0								0						0
17		ZAPOTITLÁN				0								0						0
12		PETÉN	2	1	0	3	0	0	0	3	0	0	3	1	0	0	1	1	1	3
1		DOLORES				1				1			1	1						1
2		EL CHAL				0								0						0
3		FLORES				0								0						0
4		LA LIBERTAD	1			1				1			1					1		1
5		LAS CRUCES				0								0						0
6		MELCHOR DE MENCOS				0								0						0
7		POPTÚN	1			1				1			1					1		1
8		SAN ANDRÉS				0								0						0
9		SAN BENITO				0								0						0
10		SAN FRANCISCO				0								0						0
11		SAN JOSÉ				0								0						0
12		SAN LUIS				0								0						0
13		SANTA ANA				0								0						0
14		SAYAXCHE				0								0						0



Nombre de la meta:

Verificación de la identidad de personas naturales que no pueden obtener su DPI, con situación resuelta

DIRECCIÓN DE VERIFICACIÓN DE IDENTIDAD Y APOYO SOCIAL
SEGUIMIENTO TEMÁTICO INSTITUCIONAL 2023
MES REPORTADO: MARZO

D	M	Departamento / municipio	Sexo				Población beneficiada							Pueblo						
			Mujeres	Hombres	No definido	Total	Niños			Juventud	Adultos	Tercera Edad	No definido	Total	Maya	Xinca	Garífuna	Mestizos/Ladinos	No indican	Total
							0 - 2	3 - 5	6 - 13	14 a 30 años	31 a 60 años	61 años en adelante								
21		TOTONICAPÁN	0	0	0	0	0	0	0	0	0	0	0	0	0	0	0	0	0	0
	1	MOMOSTENANGO				0							0							0
	2	SAN ANDRÉS XECUL				0							0							0
	3	SAN BARTOLO				0							0							0
	4	SAN CRISTÓBAL TOTONICAPÁN				0							0							0
	5	SAN FRANCISCO EL ALTO				0							0							0
	6	SANTA LUCÍA LA REFORMA				0							0							0
	7	SANTA MARÍA CHIQUIMULA				0							0							0
	8	TOTONICAPÁN				0							0							0
22		ZACAPA	0	0	0	0	0	0	0	0	0	0	0	0	0	0	0	0	0	0
	1	CABAÑAS				0							0							0
	2	ESTANZUELA				0							0							0
	3	GUALÁN				0							0							0
	4	HUITÉ				0							0							0
	5	LA UNIÓN				0							0							0
	6	RÍO HONDO				0							0							0
	7	SAN DIEGO				0							0							0
	8	SAN JORGE				0							0							0
	9	TECULUTÁN				0							0							0
	10	USUMATLÁN				0							0							0
	11	ZACAPA				0							0							0



Firma y sello de la máxima autoridad de la dependencia



Lic. César David Son Dardón
Director de Verificación de Identidad y Apoyo Social
Dirección de Verificación de Identidad y Apoyo Social
Sede del RENAP, Guatemala, Guatemala

DIRECCIÓN DE VERIFICACIÓN DE IDENTIDAD Y APOYO SOCIAL
INFORME DE SEGUIMIENTO TEMÁTICO INSTITUCIONAL 2023
MES REPORTADO: MARZO

Producto: Servicios de Verificación de Identidad y Apoyo Social

No.	Meta	Población beneficiada																					
		Meta				Sexo				Edad								Pueblo					
		Unidad de medida	Meta inicial	Meta vigente	Meta ejecutada	Mujeres	Hombres	No definido	Total	Niñez			Juventud	Adultos	Tercera Edad	No definido	Total	Maya	Xinca	Garifuna	Mestizos/Ladinos	Otro	Total
								0 - 2	3 - 5	6 - 13	14 - 30 años	31 - 60 años	61 años en adelante										
3.1	Personas naturales sin poderse inscribir en el Registro Central de las Personas o sin poder obtener el Documento Personal de Identificación -DPI-, con situación resuelta.	Caso	2,950	2,950	250	104	144	0	250	3	0	0	38	107	102	0	250	45	0	0	171	14	250
3.1.1	Personas naturales sin poderse inscribir en el Registro Central de las Personas, con situación resuelta.	Caso			190	75	115	0	190	3	0	0	21	86	80	0	190	43	0	0	147	0	190
3.1.2	Verificación de la identidad de personas naturales que no pueden obtener su DPI, con situación resuelta.	Caso			60	31	29	0	60	0	0	0	17	21	22	0	60	22	0	0	24	14	60
Objetivos																							
Resultados alcanzados		1	190 Personas naturales sin poderse inscribir en el Registro Central de las Personas, con situación resuelta.																				
		2	Verificación de la identidad 60 personas naturales que no pueden obtener su DPI, con situación resuelta.																				
Obstáculos encontrados		1																					
		2	Falta de interés del ciudadano.																				
Observaciones																							


 Firma y sello de la dependencia

Lic. César David Son Dardón
 Director de Verificación de Identidad y Apoyo Social
 Dirección de Verificación de Identidad y Apoyo Social
 Sede del RENAP, Guatemala, Guatemala

DIRECCION DE VERIFICACIÓN DE IDENTIDAD Y APOYO SOCIAL

Guatemala, 02 de mayo de 2023
DVIAS-589-2023

Licenciada
Mónica Reneé Recinos Casanova
Director de Gestión y Control Interno en Funciones
Dirección de Gestión y Control Interno
Registro Nacional de las Personas -RENAP-
Presente



Licenciada Recinos Casanova:

De manera atenta me dirijo a usted, en atención al MEMORÁNDUM DGCI-SPFI-DPP-001-2023, de fecha 05 de enero de 2023, a través del cual trasladan la calendarización de las fechas para la entrega de los informes mensuales de las Metas Físicas Institucionales para el año 2023.

Derivado de lo anterior, adjunto al presente me permito trasladar el informe de Metas Físicas Institucionales de la Dirección de Verificación de Identidad y Apoyo Social, correspondiente al mes de abril del año 2023.

Sin otro particular, me suscribo de usted,

RENAP
Lic. César David Son Dardón
Director de Verificación de Identidad y Apoyo Social
Dirección de Verificación de Identidad y Apoyo Social
Sede del RENAP, Guatemala, Guatemala

Licenciado César David Son Dardón
Director de Verificación de Identidad y Apoyo Social
Registro Nacional de las Personas - RENAP -

CDSD/cpfr
c.c: Archivo
Adjunto: Lo indicado

CÓDIGO	DENOMINACIÓN ENTIDAD - UNIDAD EJECUTORA - CENTRO DE COSTO	Fecha de Imputación			
11140066-0-17900	Servicios de Verificación	02	05	2023	
		Día	Mes	Año	
Clase de registro	EJE	Original No.	<input type="text" value="0"/>	Cuatrimestre	<input type="text" value="1"/>
Clase modificación	<input type="text" value="NOR"/> <input checked="" type="text" value="X"/> <input type="text" value="RTO"/> <input type="text"/>	Comprobante No.	<input type="text" value="4"/>	Mes	Abril

PG-SPG-PY-ACT-OB	R-P-SP Subprod.	Descripción de Producto y Subproducto	Cantidad / Valor	Unidad de Medida
11-0-0-4-0	001-003	Servicios de Verificación de Identidad y Apoyo Social	249.00	Caso
11-0-0-4-0	001-003-0002	Personas naturales sin poderse inscribir en el Registro Central de las Personas o sin poc	249.00	Caso

Observaciones: EJECUCIÓN MES DE ABRIL 2023, SEGÚN OFICIO DVIAS-589-2023 DE FECHA 02/05/2023.

Dispongase la emisión y el registro de esta operación:

APROBADO


RENAP
 Lic. Augusto Rojas Teque
 Director de Centro de Costos
 Dirección de Verificación de Identidad y Apoyo Social
 Sede del RENAP, Guatemala, Guatemala


RENAP
 Lic. César David Són Dardón
 Director de Verificación de Identidad y Apoyo Social
 Dirección de Verificación de Identidad y Apoyo Social
 Sede del RENAP, Guatemala, Guatemala

CÓDIGO	DENOMINACIÓN ENTIDAD - UNIDAD EJECUTORA - CENTRO DE COSTO		Fecha de Imputación		
11140066-0-17900	Servicios de Verificación		02	05	2023
			Día	Mes	Año
Clase de registro	EJE	Original No.	0	Cuatrimestre	1
Clase modificación	<input type="checkbox"/> NOR <input checked="" type="checkbox"/> X <input type="checkbox"/> RTO <input type="checkbox"/>	Comprobante No.	4	Mes	Abril

PG-SPG-PY-ACT-OB	R-P-SP Subprod.	Descripción de Producto y Subproducto	Cantidad / Valor	Unidad de Medida
11-0-0-4-0	001-003	Servicios de Verificación de Identidad y Apoyo Social	249.00	Caso
11-0-0-4-0	001-003-0002	Personas naturales sin poderse inscribir en el Registro Central de las Personas o sin por	249.00	Caso

Observaciones: EJECUCIÓN MES DE ABRIL 2023, SEGÚN OFICIO DVIAS-589-2023 DE FECHA 02/05/2023.

Dispongase la emisión y el registro de esta operación:

SOLICITADO

RENAP

Ligia Ivelin de León Escobar
 Técnico de Centro de Costos
 Dirección de Verificación de Identidad y Apoyo Social
 Sede del RENAP, Guatemala

FIRMA O SELLO


RENAP

Rolando Augusto Rojas Teque
 Supervisor de Centro de Costos
 Dirección de Verificación de Identidad y Apoyo Social
 Sede del RENAP, Guatemala

FIRMA O SELLO

**DIRECCIÓN DE VERIFICACIÓN DE IDENTIDAD Y APOYO SOCIAL
INFORME DE EJECUCIÓN MENSUAL DE METAS FÍSICAS INSTITUCIONALES 2023
MES REPORTADO: ABRIL**

No.	Nombre de la Meta	Cantidad programada	Cantidad ejecutada	Medios de Verificación	Observaciones
3	Servicios de Verificación de Identidad y Apoyo Social	250	249		
3.1	Personas naturales sin poderse inscribir en el Registro Central de las Personas o sin poder obtener el Documento Personal de Identificación DPI, con situación resuelta.	250	249	Informes y oficios de traslado, expedientes administrativos.	


RENAP
 Lic. César David Son Dardón
 Director de Verificación de Identidad y Apoyo Social
 Firma y sello de la máxima autoridad de la dependencia
 Sede del RENAP, Guatemala, Guatemala

Nombre de la meta: Personas naturales sin poderse inscribir en el Registro Central de las Personas, con situación resuelta.

DIRECCIÓN DE VERIFICACIÓN DE IDENTIDAD Y APOYO SOCIAL
SEGUIMIENTO TEMÁTICO INSTITUCIONAL 2023
MES REPORTADO: ABRIL

D	M	Departamento / municipio	Sexo				Población beneficiada							Pueblo						
			Mujeres	Hombres	No definido	Total	Niñez			Juventud 14 a 30 años	Adultos 31 a 60 años	Tercera Edad 61 años en adelante	No definido	Total	Maya	Xinca	Garfuna	Mestizos/Ladinos	No Indican	Total
							0 - 2	3 - 5	6 - 13											
República de Guatemala			84	116	0	200	1	0	4	28	87	80	0	200	33	0	0	167	0	200
1		ALTA VERAPAZ	1	1	0	2	0	0	0	0	0	2	0	2	2	0	0	0	0	2
	1	CHAHAL				0								0						0
	2	CHISEC				0								0						0
	3	COBÁN	1	1	0	2	0	0	0	0	0	2	0	2	2	0	0	0	0	2
	4	FRAY BARTOLOMÉ DE LAS CASAS				0								0						0
	5	LANGUÍN				0								0						0
	6	PANZÓS				0								0						0
	7	RAXRUHÁ				0								0						0
	8	SAN CRISTÓBAL VERAPAZ				0								0						0
	9	SAN JUAN CHAMELCO				0								0						0
	10	SAN MIGUEL TUCURÚ				0								0						0
	11	SAN PEDRO CARCHÁ				0								0						0
	12	SANTA CATALINA LA TINTA				0								0						0
	13	SANTA CRUZ VERAPAZ				0								0						0
	14	SANTA MARÍA CAHABÓN				0								0						0
	15	SENAHÚ				0								0						0
	16	TACTIC				0								0						0
	17	TAMAHÚ				0								0						0
2		BAJA VERAPAZ	0	0	0	0	0	0	0	0	0	0	0	0	0	0	0	0	0	0
	1	CÚBULCO				0								0						0
	2	GRANADOS				0								0						0
	3	PURULHÁ				0								0						0
	4	RABINAL				0								0						0
	5	SALAMÁ	0	0	0	0	0	0	0	0	0	0	0	0	0	0	0	0	0	0
	6	SAN JERÓNIMO				0								0						0
	7	SAN MIGUEL CHICAJ				0								0						0
	8	SANTA CRUZ EL CHOL				0								0						0
3		CHIMALTENANGO	5	5	0	10	0	0	0	2	4	4	0	10	4	0	0	6	0	10
	1	ACATENANGO				0								0						0
	2	CHIMALTENANGO	5	5	0	10	0	0	0	2	4	4	0	10	4	0	0	6	0	10
	3	EL TEJAR				0								0						0
	4	PARRAMOS				0								0						0
	5	PATZICÍA				0								0						0
	6	PATZÚN				0								0						0
	7	POCHUTA				0								0						0
	8	SAN ANDRÉS ITZAPA				0								0						0
	9	SAN JOSÉ POAQUIL				0								0						0
	10	SAN JUAN COMALAPA				0								0						0
	11	SAN MARTÍN JILOTEPEQUE				0								0						0
	12	SAN PEDRO YEPOCACAPA				0								0						0
	13	SANTA APOLONIA				0								0						0
	14	SANTA CRUZ BALANYÁ				0								0						0
	15	TECPÁN GUATEMALA				0								0						0
	16	ZARAGOZA				0								0						0
4		CHIGUIMULA	0	0	0	0	0	0	0	0	0	0	0	0	0	0	0	0	0	0
	1	CAMOTÁN				0								0						0
	2	CHIGUIMULA				0								0						0
	3	CONCEPCIÓN LAS MINAS				0								0						0
	4	ESQUIPULAS				0								0						0
	5	IPALA				0								0						0
	6	JOCOTÁN				0								0						0
	7	OLOPA				0								0						0
	8	QUEZALTEPEQUE				0								0						0
	9	SAN JACINTO				0								0						0
	10	SAN JOSÉ LA ARADA				0								0						0
	11	SAN JUAN ERMITA				0								0						0
5		EL PROGRESO	0	0	0	0	0	0	0	0	0	0	0	0	0	0	0	0	0	0
	1	EL JICARO				0								0						0
	2	GUASTATOYA				0								0						0
	3	MORAZÁN				0								0						0
	4	SAN AGUSTÍN ACASAGUASTLÁN				0								0						0
	5	SAN ANTONIO LA PAZ				0								0						0
	6	SAN CRISTÓBAL ACASAGUASTLÁN				0								0						0
	7	SANARATE				0								0						0
	8	SANSARÉ				0								0						0
6		ESCUINTLA	9	5	0	14	0	0	0	5	8	1	0	14	2	0	0	12	0	14
	1	ESCUINTLA	9	5	0	14	0	0	0	5	8	1	0	14	2	0	0	12	0	14
	2	GUANAGAZAPA				0								0						0
	3	ITZAPA				0								0						0
	4	LA DEMOCRACIA				0								0						0
	5	LA GOMERA				0								0						0
	6	MASAGUA				0								0						0
	7	NUEVA CONCEPCIÓN				0								0						0
	8	PALÍN				0								0						0
	9	PUERTO SAN JOSÉ				0								0						0
	10	SAN VICENTE PACAYA				0								0						0
	11	SANTA LUCÍA COTZUMALGUAPA				0								0						0
	12	SIPACATE				0								0						0
	13	SIGÜINALÁ				0								0						0
	14	TIQUISATE				0								0						0
7		GUATEMALA	40	78	0	118	1	0	0	8	58	51	0	118	0	0	0	118	0	118
	1	AMATITLÁN				0								0						0
	2	CHINAUTLA				0								0						0
	3	CHUARRANCHO				0								0						0
	4	FRAJANES				0								0						0
	5	GUATEMALA	40	78	0	118	1	0	0	8	58	51	0	118	0	0	0	118	0	118
	6	MIXCO				0								0						0
	7	PALENCIA				0								0						0
	8	SAN JOSÉ DEL GOLFO																		

Nombre de la mela:

Personas naturales sin poderse inscribir en el Registro Central de las Personas, con situación resuelta.

DIRECCIÓN DE VERIFICACIÓN DE IDENTIDAD Y APOYO SOCIAL
SEGUIMIENTO TEMÁTICO INSTITUCIONAL 2023
MES REPORTADO: ABRIL

D	M	Departamento / municipio	Sexo				Edad							Pueblo						
			Mujeres	Hombres	No definido	Total	Niñez			Juventud 14 a 30 años	Adultos 31 a 60 años	Tercera Edad 61 años en adelante	No definido	Total	Maya	Xinca	Garífuna	Mestizos/Ladinos	No Indican	Total
							0 - 2	3 - 5	6 - 13											
8		HUEHUETENANGO	6	4	0	10	0	0	2	3	3	2	0	10	4	0	0	6	0	10
	1	AGUACATÁN	0	0	0	0							0							0
	2	CHIANTLA	0	0	0	0							0							0
	3	COLOTENANGO	0	0	0	0							0							0
	4	CONCEPCIÓN HUISTA	0	0	0	0							0							0
	5	CUILCO	0	0	0	0							0							0
	6	HUEHUETENANGO	6	4	0	10	0	0	2	3	3	2	0	10	4	0	0	6	0	10
	7	JACALTENANGO	0	0	0	0							0							0
	8	LA DEMOCRACIA	0	0	0	0							0							0
	9	LA LIBERTAD	0	0	0	0							0							0
	10	MALACATANCITO	0	0	0	0							0							0
	11	NENTÓN	0	0	0	0							0							0
	12	PETATÁN	0	0	0	0							0							0
	13	SAN ANTONIO HUISTA	0	0	0	0							0							0
	14	SAN GASPAR IXCHIL	0	0	0	0							0							0
	15	SAN ILDEFONSO IXTAHUACÁN	0	0	0	0							0							0
	16	SAN JUAN ATITÁN	0	0	0	0							0							0
	17	SAN JUAN IXCOY	0	0	0	0							0							0
	18	SAN MATEO IXTATÁN	0	0	0	0							0							0
	19	SAN MIGUEL ACATÁN	0	0	0	0							0							0
	20	SAN PEDRO NECTA	0	0	0	0							0							0
	21	SAN PEDRO SOLOMA	0	0	0	0							0							0
	22	SAN RAFAEL LA INDEPENDENCIA	0	0	0	0							0							0
	23	SAN RAFAEL PETZAL	0	0	0	0							0							0
	24	SAN SEBASTIÁN COATÁN	0	0	0	0							0							0
	25	SAN SEBASTIÁN HUEHUETENANGO	0	0	0	0							0							0
	26	SANTA ANA HUISTA	0	0	0	0							0							0
	27	SANTA BÁRBARA	0	0	0	0							0							0
	28	SANTA CRUZ BARILLAS	0	0	0	0							0							0
	29	SANTA EULALIA	0	0	0	0							0							0
	30	SANTIAGO CHIMALTENANGO	0	0	0	0							0							0
	31	TECITÁN	0	0	0	0							0							0
	32	TODOS SANTOS CUCHUMATÁN	0	0	0	0							0							0
	33	UNIÓN CANTINIL	0	0	0	0							0							0
9		IZABAL	0	0	0	0	0	0	0	0	0	0	0	0	0	0	0	0	0	0
	1	EL ESTOR	0	0	0	0							0							0
	2	LIVINGSTON	0	0	0	0							0							0
	3	LOS AMATES	0	0	0	0							0							0
	4	MORALES	0	0	0	0							0							0
	5	PUERTO BARRIOS	0	0	0	0							0							0
10		JALAPA	0	0	0	0	0	0	0	0	0	0	0	0	0	0	0	0	0	0
	1	JALAPA	0	0	0	0							0							0
	2	MATAGUESQUINTLA	0	0	0	0							0							0
	3	MONJAS	0	0	0	0							0							0
	4	SAN CARLOS ALZATATE	0	0	0	0							0							0
	5	SAN LUIS JILOTEPEQUE	0	0	0	0							0							0
	6	SAN MANUEL CHAPARRÓN	0	0	0	0							0							0
	7	SAN PEDRO PINULA	0	0	0	0							0							0
11		JUTIAPA	2	4	0	6	0	0	0	0	2	4	0	6	0	0	0	6	0	6
	1	AGUA BLANCA	0	0	0	0							0							0
	2	ASUNCIÓN MITA	0	0	0	0							0							0
	3	ATESCATEMPA	0	0	0	0							0							0
	4	COMAPA	0	0	0	0							0							0
	5	CONGUACO	0	0	0	0							0							0
	6	EL ADELANTO	0	0	0	0							0							0
	7	EL PROGRESO	0	0	0	0							0							0
	8	JALPATAGUA	0	0	0	0							0							0
	9	JEREZ	0	0	0	0							0							0
	10	JUTIAPA	1	3	0	4	0	0	0	0	1	3	0	4	0	0	0	4	0	4
	11	MOYUTA	1	1	0	2	0	0	0	0	1	1	0	2	0	0	0	2	0	2
	12	PASACO	0	0	0	0							0							0
	13	QUESADA	0	0	0	0							0							0
	14	SAN JOSÉ ACATEMPA	0	0	0	0							0							0
	15	SANTA CATARINA MITA	0	0	0	0							0							0
	16	YUPILTEPEQUE	0	0	0	0							0							0
	17	ZAPOTITLÁN	0	0	0	0							0							0
12		PETÉN	0	0	0	0	0	0	0	0	0	0	0	0	0	0	0	0	0	0
	1	DOLORES	0	0	0	0							0							0
	2	EL CHAL	0	0	0	0							0							0
	3	FLORES	0	0	0	0							0							0
	4	LA LIBERTAD	0	0	0	0							0							0
	5	LAS CRUCES	0	0	0	0							0							0
	6	MELCHOR DE MENCOS	0	0	0	0							0							0
	7	PORTUN	0	0	0	0							0							0
	8	SAN ANDRÉS	0	0	0	0							0							0
	9	SAN BÉNITO	0	0	0	0							0							0
	10	SAN FRANCISCO	0	0	0	0							0							0
	11	SAN JOSÉ	0	0	0	0							0							0
	12	SAN LUIS	0	0	0	0							0							0
	13	SANTA ANA	0	0	0	0							0							0
	14	SATAXCHE	0	0	0	0							0							0

Nombre de la meta: Personas naturales sin poderse inscribir en el Registro Central de las Personas, con situación resuelta.

DIRECCIÓN DE VERIFICACIÓN DE IDENTIDAD Y APOYO SOCIAL
SEGUIMIENTO TEMÁTICO INSTITUCIONAL 2023
MES REPORTADO: ABRIL

D	M	Departamento / municipio	Sexo				Población beneficiada							Pueblo						
			Mujeres	Hombres	No definido	Total	Niñez			Juventud 14 a 30 años	Adultos 31 a 40 años	Tercera Edad 61 años en adelante	No definido	Total	Maya	Xinca	Garífuna	Mestizos/Ladinos	No indican	Total
							0 - 2	3 - 5	6 - 13											
13		QUETZALTENANGO	0	0	0	0	0	0	0	0	0	0	0	0	0	0	0	0	0	0
	1	ALMOLONGA	0	0	0	0	0	0	0	0	0	0	0	0	0	0	0	0	0	0
	2	CABRICÁN	0	0	0	0	0	0	0	0	0	0	0	0	0	0	0	0	0	0
	3	CAJOLÁ	0	0	0	0	0	0	0	0	0	0	0	0	0	0	0	0	0	0
	4	CANTEL	0	0	0	0	0	0	0	0	0	0	0	0	0	0	0	0	0	0
	5	COATEPEQUE	0	0	0	0	0	0	0	0	0	0	0	0	0	0	0	0	0	0
	6	COLOMBA	0	0	0	0	0	0	0	0	0	0	0	0	0	0	0	0	0	0
	7	CONCEPCIÓN CHIGUIRICHAPA	0	0	0	0	0	0	0	0	0	0	0	0	0	0	0	0	0	0
	8	EL PALMAR	0	0	0	0	0	0	0	0	0	0	0	0	0	0	0	0	0	0
	9	FLORES COSTA CUCA	0	0	0	0	0	0	0	0	0	0	0	0	0	0	0	0	0	0
	10	GÉNOVA	0	0	0	0	0	0	0	0	0	0	0	0	0	0	0	0	0	0
	11	HUITÁN	0	0	0	0	0	0	0	0	0	0	0	0	0	0	0	0	0	0
	12	LA ESPERANZA	0	0	0	0	0	0	0	0	0	0	0	0	0	0	0	0	0	0
	13	OLINTEPEQUE	0	0	0	0	0	0	0	0	0	0	0	0	0	0	0	0	0	0
	14	OSTUNCALCO	0	0	0	0	0	0	0	0	0	0	0	0	0	0	0	0	0	0
	15	PALESTINA DE LOS ALTOS	0	0	0	0	0	0	0	0	0	0	0	0	0	0	0	0	0	0
	16	QUETZALTENANGO	0	0	0	0	0	0	0	0	0	0	0	0	0	0	0	0	0	0
	17	SALCAJÁ	0	0	0	0	0	0	0	0	0	0	0	0	0	0	0	0	0	0
	18	SAN CARLOS SIJA	0	0	0	0	0	0	0	0	0	0	0	0	0	0	0	0	0	0
	19	SAN FRANCISCO LA UNIÓN	0	0	0	0	0	0	0	0	0	0	0	0	0	0	0	0	0	0
	20	SAN MARTÍN SACATEPÉQUEZ	0	0	0	0	0	0	0	0	0	0	0	0	0	0	0	0	0	0
	21	SAN MATEO	0	0	0	0	0	0	0	0	0	0	0	0	0	0	0	0	0	0
	22	SAN MIGUEL SIGÜILÁ	0	0	0	0	0	0	0	0	0	0	0	0	0	0	0	0	0	0
	23	SIBILIA	0	0	0	0	0	0	0	0	0	0	0	0	0	0	0	0	0	0
	24	ZUNIL	0	0	0	0	0	0	0	0	0	0	0	0	0	0	0	0	0	0
14		QUICHÉ	9	11	0	20	0	0	1	5	6	8	0	20	16	0	0	4	0	20
	1	CANILLA	0	0	0	0	0	0	0	0	0	0	0	0	0	0	0	0	0	0
	2	CHAJUL	0	0	0	0	0	0	0	0	0	0	0	0	0	0	0	0	0	0
	3	CHICAMÁN	0	0	0	0	0	0	0	0	0	0	0	0	0	0	0	0	0	0
	4	CHICHÉ	0	0	0	0	0	0	0	0	0	0	0	0	0	0	0	0	0	0
	5	CHICHICASTENANGO	0	0	0	0	0	0	0	0	0	0	0	0	0	0	0	0	0	0
	6	CHINIQUE	0	0	0	0	0	0	0	0	0	0	0	0	0	0	0	0	0	0
	7	CLUNÉN	0	0	0	0	0	0	0	0	0	0	0	0	0	0	0	0	0	0
	8	IXCÁN	0	0	0	0	0	0	0	0	0	0	0	0	0	0	0	0	0	0
	9	JOYABAJ	0	0	0	0	0	0	0	0	0	0	0	0	0	0	0	0	0	0
	10	NEBAJ	0	0	0	0	0	0	0	0	0	0	0	0	0	0	0	0	0	0
	11	PACHALUM	0	0	0	0	0	0	0	0	0	0	0	0	0	0	0	0	0	0
	12	PATZITE	0	0	0	0	0	0	0	0	0	0	0	0	0	0	0	0	0	0
	13	SACAPULAS	0	0	0	0	0	0	0	0	0	0	0	0	0	0	0	0	0	0
	14	SAN ANDRÉS SAJICABAJÁ	0	0	0	0	0	0	0	0	0	0	0	0	0	0	0	0	0	0
	15	SAN ANTONIO ILATENANGO	0	0	0	0	0	0	0	0	0	0	0	0	0	0	0	0	0	0
	16	SAN BARTOLOMÉ JOCOTENANGO	0	0	0	0	0	0	0	0	0	0	0	0	0	0	0	0	0	0
	17	SAN JUAN COTZAL	0	0	0	0	0	0	0	0	0	0	0	0	0	0	0	0	0	0
	18	SAN PEDRO JOCOPILAS	0	0	0	0	0	0	0	0	0	0	0	0	0	0	0	0	0	0
	19	SANTA CRUZ DEL QUICHÉ	9	11	0	20	0	0	1	5	6	8	0	20	16	0	0	4	0	20
	20	USPANTÁN	0	0	0	0	0	0	0	0	0	0	0	0	0	0	0	0	0	0
	21	ZACUALPA	0	0	0	0	0	0	0	0	0	0	0	0	0	0	0	0	0	0
15		RETALHULEU	0	0	0	0	0	0	0	0	0	0	0	0	0	0	0	0	0	0
	1	CHAMPERICO	0	0	0	0	0	0	0	0	0	0	0	0	0	0	0	0	0	0
	2	EL ASINTAL	0	0	0	0	0	0	0	0	0	0	0	0	0	0	0	0	0	0
	3	NUEVO SAN CARLOS	0	0	0	0	0	0	0	0	0	0	0	0	0	0	0	0	0	0
	4	RETALHULEU	0	0	0	0	0	0	0	0	0	0	0	0	0	0	0	0	0	0
	5	SAN ANDRÉS VILLA SECA	0	0	0	0	0	0	0	0	0	0	0	0	0	0	0	0	0	0
	6	SAN FELIPE RETALHULEU	0	0	0	0	0	0	0	0	0	0	0	0	0	0	0	0	0	0
	7	SAN MARTÍN ZAPOTITLÁN	0	0	0	0	0	0	0	0	0	0	0	0	0	0	0	0	0	0
	8	SAN SEBASTIÁN	0	0	0	0	0	0	0	0	0	0	0	0	0	0	0	0	0	0
	9	SANTA CRUZ MULLÁ	0	0	0	0	0	0	0	0	0	0	0	0	0	0	0	0	0	0
16		SACATEPÉQUEZ	4	2	0	6	0	0	0	3	1	2	0	6	1	0	0	5	0	6
	1	ANTIGUA GUATEMALA	4	2	0	6	0	0	0	3	1	2	0	6	1	0	0	5	0	6
	2	CIUDAD VIEJA	0	0	0	0	0	0	0	0	0	0	0	0	0	0	0	0	0	0
	3	JOCOTENANGO	0	0	0	0	0	0	0	0	0	0	0	0	0	0	0	0	0	0
	4	MAGDALENA MILPAS ALTAS	0	0	0	0	0	0	0	0	0	0	0	0	0	0	0	0	0	0
	5	PASTORES	0	0	0	0	0	0	0	0	0	0	0	0	0	0	0	0	0	0
	6	SAN ANTONIO AGUAS CALIENTES	0	0	0	0	0	0	0	0	0	0	0	0	0	0	0	0	0	0
	7	SAN BARTOLOMÉ MILPAS ALTAS	0	0	0	0	0	0	0	0	0	0	0	0	0	0	0	0	0	0
	8	SAN JUAN ALOIENANGO	0	0	0	0	0	0	0	0	0	0	0	0	0	0	0	0	0	0
	9	SAN LUCAS SACATEPÉQUEZ	0	0	0	0	0	0	0	0	0	0	0	0	0	0	0	0	0	0
	10	SAN MIGUEL DUEÑAS	0	0	0	0	0	0	0	0	0	0	0	0	0	0	0	0	0	0
	11	SANTA CATARINA BARAHONA	0	0	0	0	0	0	0	0	0	0	0	0	0	0	0	0	0	0
	12	SANTA LUCÍA MILPAS ALTAS	0	0	0	0	0	0	0	0	0	0	0	0	0	0	0	0	0	0
	13	SANTA MARÍA DE JESÚS	0	0	0	0	0	0	0	0	0	0	0	0	0	0	0	0	0	0
	14	SANTIAGO SACATEPÉQUEZ	0	0	0	0	0	0	0	0	0	0	0	0	0	0	0	0	0	0
	15	SANTO DOMINGO XENACÓJ	0	0	0	0	0	0	0	0	0	0	0	0	0	0	0	0	0	0
	16	SUMPANGO	0	0	0	0	0	0	0	0	0	0	0	0	0	0	0	0	0	0



Nombre de la meta: Personas naturales sin poderse inscribir en el Registro Central de las Personas, con situación resuelta.

DIRECCIÓN DE VERIFICACIÓN DE IDENTIDAD Y APOYO SOCIAL
SEGUIMIENTO TEMÁTICO INSTITUCIONAL 2023
MES REPORTADO: ABRIL

D	M	Departamento / municipio	Sexo				Edad							Pueblo						
			Mujeres	Hombres	No definido	Total	Niños			Juventud 14 a 30 años	Adultos 31 a 60 años	Tercera edad 61 años en adelante	No definido	Total	Maya	Xinca	Garifuna	Mestizos/Ladinos	No indican	Total
							0 - 2	3 - 5	6 - 13											
21		TOTONICAPÁN	0	0	0	0	0	0	0	0	0	0	0	0	0	0	0	0	0	0
	1	MOMOSTENANGO				0														0
	2	SAN ANDRÉS XECUL				0														0
	3	SAN BARTOLO				0														0
	4	SAN CRISTÓBAL TONONICAPÁN				0														0
	5	SAN FRANCISCO EL ALTO				0														0
	6	SANTA LUCÍA LA REFORMA				0														0
	7	SANTA MARÍA CHIGUIMULA				0														0
	8	TOTONICAPÁN				0														0
22		ZACAPA	0	0	0	0	0	0	0	0	0	0	0	0	0	0	0	0	0	0
	1	CABAÑAS				0														0
	2	ESTANZUELA				0														0
	3	GUALÁN				0														0
	4	HUITÉ				0														0
	5	LA UNIÓN				0														0
	6	RÍO HONDO				0														0
	7	SAN DIEGO				0														0
	8	SAN JORGE				0														0
	9	TECULUTÁN				0														0
	10	USUMATLÁN				0														0
	11	ZACAPA				0														0



RENAP
Lic. Cesar David Son Dardón
Director de Verificación de Identidad y Apoyo Social
Dirección de Verificación de Identidad y Apoyo Social
Sede del RENAP, Guatemala, Guatemala

Firma y sello de la máxima autoridad de la dependencia

Nombre de la meta:

Verificación de la identidad de personas naturales que no pueden obtener su DPI, con situación resuelta

DIRECCIÓN DE VERIFICACIÓN DE IDENTIDAD Y APOYO SOCIAL
SEGUIMIENTO TEMÁTICO INSTITUCIONAL 2023
MES REPORTADO: ABRIL

D	M	Departamento / municipio	Sexo				Edad							Pueblo							
			Mujeres	Hombres	No definido	Total	Niños			Juventud 14 a 30 años	Adultos 31 a 60 años	Tercera edad 61 años en adelante	No definido	Total	Maya	Xinca	Garífuna	Mestizos/Ladinos	No Indican	Total	
							0 - 2	3 - 5	6 - 13												
		República de Guatemala	27	22	0	49	0	0	0	22	17	10	0	49	14	0	0	28	7	49	
1		ALTA VERAPAZ	4	0	0	4	0	0	0	0	2	2	0	4	4	0	0	0	0	4	
	1	CHAHAL				0								0							0
	2	CHISEC				0								0							0
	3	COBÁN				0								0							0
	4	FRAY BARTOLOMÉ DE LAS CASAS				0								0							0
	5	LANQUÍN				0								0							0
	6	PANZÓS	1			1					1			1	1						1
	7	RAXRUHÁ	2			2				2				2	2						2
	8	SAN CRISTÓBAL VERAPAZ				0								0	2						0
	9	SAN JUAN CHAMELCO				0								0							0
	10	SAN MIGUEL TUCURÚ				0								0							0
	11	SAN PEDRO CARCHÁ				0								0							0
	12	SANTA CATALINA LA TINTA				0								0							0
	13	SANTA CRUZ VERAPAZ				0								0							0
	14	SANTA MARÍA CAHABÓN				0								0							0
	15	SENAHÚ	1			1					1			1	1						1
	16	TACTIC				0								0							0
	17	TAMAHÚ				0								0							0
2		BAJA VERAPAZ	0	0	0	0	0	0	0	0	0	0	0	0	0	0	0	0	0	0	0
	1	CUBULCO				0								0							0
	2	GRANADOS				0								0							0
	3	PURULHÁ				0								0							0
	4	RABINAL				0								0							0
	5	SALAMÁ				0								0							0
	6	SAN JERÓNIMO				0								0							0
	7	SAN MIGUEL CHICAJ				0								0							0
	8	SANTA CRUZ EL CHOL				0								0							0
3		CHIMALTENANGO	1	0	0	1	0	0	0	0	1	0	1	1	0	0	0	0	0	1	
	1	ACATENANGO				0								0							0
	2	CHIMALTENANGO	1			1					1			1	1						1
	3	EL TEJAR				0								0							0
	4	PARRAMOS				0								0							0
	5	PATZICIA				0								0							0
	6	PATZÚN				0								0							0
	7	POCHUTA				0								0							0
	8	SAN ANDRÉS ITZAPA				0								0							0
	9	SAN JOSÉ POAQUIL				0								0							0
	10	SAN JUAN COMALAPA				0								0							0
	11	SAN MARTÍN JILOTEPEQUE				0								0							0
	12	SAN PEDRO YEPOCAPA				0								0							0
	13	SANTA APOLONIA				0								0							0
	14	SANTA CRUZ BALANYÁ				0								0							0
	15	TECFÁN GUATEMALA				0								0							0
	16	ZARAGOZA				0								0							0
4		CHIQUIMULA	2	0	0	2	0	0	0	2	0	0	0	2	0	0	0	2	0	2	
	1	CAMOTÁN				0								0							0
	2	CHIQUIMULA				0								0							0
	3	CONCEPCIÓN LAS MINAS				0								0							0
	4	ESQUIPULAS				0								0							0
	5	IPALA				0								0							0
	6	JOCOTÁN				0								0							0
	7	OLOPA				0								0							0
	8	QUEZALTEPEQUE				0								0							0
	9	SAN JACINTO				0								0							0
	10	SAN JOSÉ LA ARADA				0								0							0
	11	SAN JUAN ERMITA	2			2			2					2				2			2
5		EL PROGRESO	0	0	0	0	0	0	0	0	0	0	0	0	0	0	0	0	0	0	
	1	EL JICARO				0								0							0
	2	GUASTATOYA				0								0							0
	3	MORAZÁN				0								0							0
	4	SAN AGUSTÍN ACASAGUASTLÁN				0								0							0
	5	SAN ANTONIO LA PAZ				0								0							0
	6	SAN CRISTÓBAL ACASAGUASTLÁN				0								0							0
	7	SANARATE				0								0							0
	8	SANGARE				0								0							0
6		ESCUINTLA	1	1	0	2	0	0	0	1	1	0	2	1	0	0	1	0	0	2	
	1	ESCUINTLA				0								0							0
	2	GUANAGAZAPA				0								0							0
	3	IZTAPA				0								0							0
	4	LA DEMOCRACIA				0								0							0
	5	LA GOMERA				1				1				1			1				1
	6	MASAGUA	1	1		1				1				1	1						1
	7	NUEVA CONCEPCIÓN				0								0							0
	8	PALÍN				0								0							0
	9	PUERTO SAN JOSÉ				0								0							0
	10	SAN VICENTE PACAYA				0								0							0
	11	SANTA LUCÍA COTZUMALGUAPA				0								0							0
	12	SIPACATE				0								0							0
	13	SIQUINALÁ				0								0							0
	14	TIGUSATE				0								0							0
7		GUATEMALA	5	4	0	9	0	0	0	3	4	2	0	9	1	0	0	7	1	9	
	1	AMATITLÁN				0								0							0

Nombre de la meta: Verificación de la identidad de personas naturales que no pueden obtener su DPI, con situación resuelta

DIRECCIÓN DE VERIFICACIÓN DE IDENTIDAD Y APOYO SOCIAL
SEGUIMIENTO TEMÁTICO INSTITUCIONAL 2023
MES REPORTADO: ABRIL

D	M	Departamento / municipio	Sexo				Edad							Pueblo						
			Mujeres	Hombres	No definido	Total	Niñez			Juventud 14 a 30 años	Adultos 31 a 40 años	Tercera Edad 61 años en adelante	No definido	Total	Maya	Xinca	Garifuna	Mestizos/Ladinos	No indican	Total
							0 - 2	3 - 5	6 - 13											
8		HUEHUETENANGO	3	1	0	4	0	0	0	1	2	1	0	4	3	0	0	1	0	4
	1	AGUACATÁN				0								0						0
	2	CHANTLA				0								0						0
	3	COLOTENANGO				0								0						0
	4	CONCEPCIÓN HUISTA				0								0						0
	5	CUILCO				0								0						0
	6	HUEHUETENANGO	1			1						1		1	1					1
	7	JACALTENANGO				0								0						0
	8	LA DEMOCRACIA				0								0						0
	9	LA LIBERTAD				0								0						0
	10	MALACATANCITO				0								0						0
	11	NENTÓN				1			1					1				1		1
	12	PETATÁN		1		1								0				1		0
	13	SAN ANTONIO HUISTA				0								0						0
	14	SAN GASPAR IXCHIL				2					2			2	2					2
	15	SAN ILDEFONSO IXTAHUACÁN	2			2								2						2
	16	SAN JUAN ATITÁN				0								0						0
	17	SAN JUAN IXCOY				0								0						0
	18	SAN MATEO IXTATÁN				0								0						0
	19	SAN MIGUEL ACATÁN				0								0						0
	20	SAN PEDRO NECTA				0								0						0
	21	SAN PEDRO SOLOMA				0								0						0
	22	SAN RAFAEL LA INDEPENDENCIA				0								0						0
	23	SAN RAFAEL PETZAL				0								0						0
	24	SAN SEBASTIÁN COATÁN				0								0						0
	25	SAN SEBASTIÁN HUEHUETENANGO				0								0						0
	26	SANTA ANA HUISTA				0								0						0
	27	SANTA BARBARA				0								0						0
	28	SANTA CRUZ BARILLAS				0								0						0
	29	SANTA EULALIA				0								0						0
	30	SANTIAGO CHIMALTENANGO				0								0						0
	31	TECITÁN				0								0						0
	32	TODOS SANTOS CUCHUMATÁN				0								0						0
	33	UNIÓN CANTINEL				0								0						0
9		IZABAL	0	0	0	0	0	0	0	0	0	0	0	0	0	0	0	0	0	0
	1	EL ESTOR				0								0						0
	2	LIVINGSTON				0								0						0
	3	LOS AMATES				0								0						0
	4	MORALES				0								0						0
	5	PUERTO BARRIOS				0								0						0
10		JALAPA	0	0	0	0	0	0	0	0	0	0	0	0	0	0	0	0	0	0
	1	JALAPA				0								0						0
	2	MATAQUESQUINTLA				0								0						0
	3	MONJAS				0								0						0
	4	SAN CARLOS ALZATATE				0								0						0
	5	SAN LUIS JILOTEPEQUE				0								0						0
	6	SAN MANUEL CHAPARRIÓN				0								0						0
	7	SAN PEDRO PINULA				0								0						0
11		JUTIAPA	0	0	0	0	0	0	0	0	0	0	0	0	0	0	0	0	0	0
	1	AGUA BLANCA				0								0						0
	2	ASUNCIÓN MITA				0								0						0
	3	ATESCATEMPA				0								0						0
	4	COMAPA				0								0						0
	5	CONGUACO				0								0						0
	6	EL ADELANTO				0								0						0
	7	EL PROGRESO				0								0						0
	8	JALPATAGUA				0								0						0
	9	JEREZ				0								0						0
	10	JUTIAPA				0								0						0
	11	MOYUTA				0								0						0
	12	PASACO				0								0						0
	13	QUESADA				0								0						0
	14	SAN JOSÉ ACATEMPA				0								0						0
	15	SANTA CATARINA MITA				0								0						0
	16	YUPILTEPEQUE				0								0						0
	17	ZAPOTITLÁN				0								0						0
12		PETÉN	2	1	0	3	0	0	0	2	0	1	0	3	0	0	0	3	0	3
	1	DOLORES	1	1		2				2				2				2		2
	2	EL CHAL				0								0						0
	3	FLORES				0								0						0
	4	LA LIBERTAD				0								0						0
	5	LAS CRUCES				0								0						0
	6	MELCHOR DE WENGOS				0								0						0
	7	POPTUN				0								0						0
	8	SAN ANDRÉS				1						1		1				1		1
	9	SAN BENITO				0								0						0
	10	SAN FRANCISCO				0								0						0
	11	SAN JOSÉ				0								0						0
	12	SAN LUIS				0								0						0
	13	SANTA ANA				0								0						0
	14	SATAXCHE				0								0						0

Nombre de la meta: Verificación de la identidad de personas naturales que no pueden obtener su DPL con situación resuelta

DIRECCIÓN DE VERIFICACIÓN DE IDENTIDAD Y APOYO SOCIAL
SEGUIMIENTO TEMÁTICO INSTITUCIONAL 2023
MES REPORTADO: ABRIL

D	M	Departamento / municipio	Sexo				Edad							Pueblo						
			Mujeres	Hombres	No definido	Total	Niños			Juventud 14 a 30 años	Adultos 31 a 60 años	Tercera Edad 61 años en adelante	No definida	Total	Maya	Xinca	Garífuna	Mestizos/Ladinos	No indican	Total
							0 - 2	3 - 5	6 - 13											
13		QUETZALTENANGO	2	0	0	2	0	0	0	1	0	1	0	2	0	0	0	1	1	2
	1	ALMOLONGA				0							0							0
	2	CABRICAN				0							0							0
	3	CAJULÁ				0							0							0
	4	CANTEL				0							0							0
	5	COATEPEQUE				0							0							0
	6	COLOMBA	1			1						1	1					1		1
	7	CONCEPCIÓN CHIGUIRICHAPA				0							0							0
	8	EL PALMAR				0							0							0
	9	FLORES COSTA CUCA				0							0							0
	10	GÉNOVA				0							0							0
	11	HUITÁN				0							0							0
	12	LA ESPERANZA				0							0							0
	13	QUINTEPEQUE				0							0							0
	14	OSTUNCALCO				0							0							0
	15	PALESTINA DE LOS ALTOS				0							0							0
	16	QUETZALTENANGO				1			1				1						1	1
	17	SALCAJÁ	1			1							0							0
	18	SAN CARLOS SIJA				0							0							0
	19	SAN FRANCISCO LA UNIÓN				0							0							0
	20	SAN MARTÍN SACATEPÉQUEZ				0							0							0
	21	SAN MATEO				0							0							0
	22	SAN MIGUEL SIGÜLÁ				0							0							0
	23	SIBILLA				0							0							0
	24	ZUNIL				0							0							0
14		QUICHÉ	0	2	0	2	0	0	0	2	0	0	0	2	2	0	0	0	0	2
	1	CANILLA				0							0							0
	2	CHAJUL				0							0							0
	3	CHICAMÁN				0							0							0
	4	CHICHÉ				0							0							0
	5	CHICHICASTENANGO				0							0							0
	6	CHINIGÜE				0							0							0
	7	CUNEN				0							0							0
	8	IXCAN				0							0							0
	9	JOYABAJ				0							0							0
	10	NEBAJ				0							0							0
	11	PACHALLIM				0							0							0
	12	PATZITE				0							0							0
	13	SACAPULAS		2		2			2				2	2						2
	14	SAN ANDRÉS SAJACABAJÁ				0			0				0	0						0
	15	SAN ANTONIO ILOTENANGO				0			0				0	0						0
	16	SAN BARTOLOMÉ JOCOTENANGO				0			0				0	0						0
	17	SAN JUAN COTZAL				0			0				0	0						0
	18	SAN PEDRO JOCOPILAS				0			0				0	0						0
	19	SANTA CRUZ DEL QUICHÉ				0			0				0	0						0
	20	USPANTAN				0			0				0	0						0
	21	ZACUALPA				0			0				0	0						0
15		RETALHULEU	0	0	0	0	0	0	0	0	0	0	0	0	0	0	0	0	0	0
	1	CHAMPERICO				0							0							0
	2	EL ASINTAL				0							0							0
	3	NUEVO SAN CARLOS				0							0							0
	4	RETALHULEU				0							0							0
	5	SAN ANDRÉS VILLA SECA				0							0							0
	6	SAN FELIPE RETALHULEU				0							0							0
	7	SAN MARTÍN ZAPOTITLÁN				0							0							0
	8	SAN SEBASTIÁN				0							0							0
	9	SANTA CRUZ MULLÁ				0							0							0
16		SACATEPÉQUEZ	0	1	0	1	0	0	0	1	0	0	1	0	0	0	0	0	1	1
	1	ANTIGUA GUATEMALA				1							1							1
	2	CIUDAD VIEJA		1		1							0						1	0
	3	JOCOTENANGO				0							0							0
	4	MAGDALENA MILPAS ALTAS				0							0							0
	5	PASTORES				0							0							0
	6	SAN ANTONIO AGUAS CALIENTES				0							0							0
	7	SAN BARTOLOMÉ MILPAS ALTAS				0							0							0
	8	SAN JUAN ALOTENANGO				0							0							0
	9	SAN LUCAS SACATEPÉQUEZ				0							0							0
	10	SAN MIGUEL DUEÑAS				0							0							0
	11	SANTA CATARINA BARAHONA				0							0							0
	12	SANTA LUCÍA MILPAS ALTAS				0							0							0
	13	SANTA MARÍA DE JESÚS				0							0							0
	14	SANTIAGO SACATEPÉQUEZ				0							0							0
	15	SANTO DOMINGO XENACÓJ				0							0							0
	16	SUMPANGO				0							0							0

8

Nombre de la meta: Verificación de la identidad de personas naturales que no pueden obtener su DPI, con situación resuelta

DIRECCIÓN DE VERIFICACIÓN DE IDENTIDAD Y APOYO SOCIAL
SEGUIMIENTO TEMÁTICO INSTITUCIONAL 2023
MES REPORTADO: ABRIL

D	M	Departamento / municipio	Sexo				Edad							Pueblo						
			Mujeres	Hombres	No definido	Total	Niñez			Juventud 14 a 30 años	Adultos 31 a 60 años	Tercera edad 61 años en adelante	No definido	Total	Maya	Xinca	Garífuna	Mestizos/Ladinos	No Indican	Total
							0 - 2	3 - 5	6 - 13											
17		SAN MARCOS	4	8	0	12	0	0	0	9	3	0	0	12	1	0	0	9	2	12
1		AYUTLA				0								0						0
2		CATARINA				0								0						0
3		COMITANCILLO				0								0						0
4		CONCEPCIÓN TUTUAPA	1	2		3			1	2				3	1				2	3
5		EL QUETZAL				0								0						0
6		EL TUMBADOR				0								0						0
7		ESQUIPULAS PALO GORDO				0								0						0
8		IXCHIGUÁN				0								0						0
9		LA BLANCA				0								0						0
10		LA REFORMA				0								0						0
11		MALACATÁN				0								0						0
12		NUEVO PROGRESO				0								0						0
13		OCÓS				0								0						0
14		PAJAPITA				0								0						0
15		RÍO BLANCO				0								0						0
16		SAN ANTONIO SACATEPÉQUEZ				0								0						0
17		SAN CRISTÓBAL CUCHO				0								0						0
18		SAN JOSÉ EL RODEO				0								0						0
19		SAN JOSÉ OJETENAM		2		2			2					2				2		2
20		SAN LORENZO				0								0						0
21		SAN MARCOS		2		2			2					2				2		2
22		SAN MIGUEL IXTAHUACÁN				0								0				2		2
23		SAN PABLO				0								0						0
24		SAN PEDRO SACATEPÉQUEZ				0								0						0
25		SAN RAFAEL PIE DE LA CUESTA				0								0						0
26		SIBINAL				0								0						0
27		SIPACAPA				0								0						0
28		TACANÁ	3	2		5			4	1				5				5		5
29		TAJUMULCO				0								0						0
30		TEJUTLA				0								0						0
18		SANTA ROSA	0	2	0	2	0	0	0	2	0	0	0	2	0	0	0	2	0	2
1		BARBERENA		2		2			2					2				2		2
2		CASILLAS				0								0						0
3		CHIQUMULLA				0								0						0
4		CUILAPA				0								0						0
5		GUAJACAPÁN				0								0						0
6		NUEVA SANTA ROSA				0								0						0
7		ORATORIO				0								0						0
8		PUEBLO NUEVO VIÑAS				0								0						0
9		SAN JUAN TECUACO				0								0						0
10		SAN RAFAEL LAS FLORES				0								0						0
11		SANTA CRUZ NARANJO				0								0						0
12		SANTA MARÍA IXHUATÁN				0								0						0
13		SANTA ROSA DE LIMA				0								0						0
14		TAXISCO				0								0						0
19		SOLOLÁ	0	1	0	1	0	0	0	0	1	0	0	1	0	0	0	1	0	1
1		CONCEPCIÓN				0								0						0
2		NAHUALÁ				0								0						0
3		PANA JACHEL				0								0						0
4		SAN ANDRÉS SEMETABAJ				0								0						0
5		SAN ANTONIO PALOPO				0								0						0
6		SAN JOSÉ CHACAYÁ				0								0						0
7		SAN JUAN LA LAGUNA				0								0						0
8		SAN LUCAS TOLIMÁN				0								0						0
9		SAN MARCOS LA LAGUNA				0								0						0
10		SAN PABLO LA LAGUNA				0								0						0
11		SAN PEDRO LA LAGUNA				0								0						0
12		SANTA CATARINA IXTAHUACÁN		1		1				1				1				1		1
13		SANTA CATARINA PALOPO				0								0						0
14		SANTA CLARA LA LAGUNA				0								0						0
15		SANTA CRUZ LA LAGUNA				0								0						0
16		SANTA LUCÍA UTATLÁN				0								0						0
17		SANTA MARÍA VISITACIÓN				0								0						0
18		SANTIAGO ATITLÁN				0								0						0
19		SOLOLÁ				0								0						0
20		SUCHITEPÉQUEZ	0	0	0	0	0	0	0	0	0	0	0	0	0	0	0	0	0	0
1		CHICACAO				0								0						0
2		CUYOTENANGO				0								0						0
3		MAZATENANGO				0								0						0
4		PATULUL				0								0						0
5		PUEBLO NUEVO				0								0						0
6		RÍO BRAVO				0								0						0
7		SAMAYAC				0								0						0
8		SAN ANTONIO SUCHITEPÉQUEZ				0								0						0
9		SAN BERNARDINO				0								0						0
10		SAN FRANCISCO ZAPOTITLÁN				0								0						0
11		SAN GABRIEL				0								0						0
12		SAN JOSÉ EL ÍDOLO				0								0						0
13		SAN JOSÉ LA MÁQUINA				0								0						0
14		SAN JUAN BAUTISTA				0								0						0
15		SAN LORENZO				0								0						0
16		SAN MIGUEL PANÁN				0								0						0
17		SAN PABLO JOCOPILAS				0								0						0
18		SANTA BÁRBARA				0								0						0
19		SANTO DOMINGO SUCHITEPÉQUEZ				0								0						0
20		SANTO TOMÁS LA UNIÓN				0								0						0
21		ZUNILITO				0								0						0

Nombre de la meta: Verificación de la identidad de personas naturales que no pueden obtener su DPI, con situación resuelta

DIRECCIÓN DE VERIFICACIÓN DE IDENTIDAD Y APOYO SOCIAL
SEGUIMIENTO TEMÁTICO INSTITUCIONAL 2023
MES REPORTADO: ABRIL

D	M	Departamento / municipio	Sexo				Edad							Pueblo						
			Mujeres	Hombres	No definido	Total	Niños			Juventud 14 a 30 años	Adultos 31 a 40 años	Tercera Edad 41 años en adelante	No definido	Total	Maya	Xinca	Garífuna	Mestizos/L adinos	No Indican	Total
							0 - 2	3 - 5	6 - 13											
21		TOTONICAPÁN	2	1	0	3	0	0	0	0	2	1	0	3	0	0	0	1	2	3
	1	MOMOSTENANGO	2			2					2			2					2	2
	2	SAN ANDRÉS XECUL				0								0						0
	3	SAN BARTOLO				0								0						0
	4	SAN CRISTÓBAL TOTONICAPÁN				0								0						0
	5	SAN FRANCISCO EL ALTO				0								0						0
	6	SANTA LUCÍA LA REFORMA				0								0						0
	7	SANTA MARÍA CHIGUIMULA		1		1					1			1				1	1	
	8	TOTONICAPÁN				0								0						0
22		ZACAPA	1	0	0	1	0	0	0	0	1	0	0	1	1	0	0	0	0	1
	1	CABAÑAS	1			1					1			1	1					1
	2	ESTANZUELA				0								0						0
	3	GUALÁN				0								0						0
	4	HUITÉ				0								0						0
	5	LA UNIÓN				0								0						0
	6	RÍO HONDO				0								0						0
	7	SAN DIEGO				0								0						0
	8	SAN JORGE				0								0						0
	9	TECULITÁN				0								0						0
	10	USUMATLÁN				0								0						0
	11	ZACAPA				0								0						0



RENAP
Lic. César David Son Dardón
Director de Verificación de Identidad y Apoyo Social
Dirección de Verificación de Identidad y Apoyo Social
Sede del RENAP, Guatemala, Guatemala
Firma y sello de la máxima autoridad de la dependencia

**DIRECCIÓN DE VERIFICACIÓN DE IDENTIDAD Y APOYO SOCIAL
INFORME DE SEGUIMIENTO TEMÁTICO INSTITUCIONAL 2023
MES REPORTADO: ABRIL**

Producto: Servicios de Verificación de Identidad y Apoyo Social

No.	Meta	Unidad de medida	Meta			Sexo				Población beneficiada							Pueblo						
			Meta inicial	Meta vigente	Meta ejecutada	Mujeres	Hombres	No definido	Total	Niñez			Juventud	Adultos	Tercera Edad	No definido	Total	Maya	Xinca	Garfuna	Mestizos/Ladinos	Otro	Total
										0 - 2	3 - 5	6 - 13	14 - 30 años	31 - 60 años	61 años en adelante								
3.1	Personas naturales sin poderse inscribir en el Registro Central de las Personas o sin poder obtener el Documento Personal de Identificación (DPI), con situación resuelta.	Caso	2.950	2.950	249	111	138	0	249	1	0	4	50	104	90	0	249	47	0	0	195	7	249
3.1.1	Personas naturales sin poderse inscribir en el Registro Central de las Personas, con situación resuelta.	Caso			200	84	116	0	200	1	0	4	38	87	80	0	200	33	0	0	167	0	200
3.1.2	Verificación de la identidad de personas naturales que no pueden obtener su DPI, con situación resuelta.	Caso			49	27	22	0	49	0	0	0	22	17	10	0	49	14	0	0	28	7	49
Objetivos																							
Resultados alcanzados		1	200 Personas Naturales sin poderse inscribir en el Registro Central de las Personas, con situación resuelta.																				
		2	Verificación de identidad 49 personas naturales que no pueden obtener su DPI, con situación resuelta.																				
Obstáculos encontrados		1																					
		2	Falta de interés del ciudadano.																				
Observaciones																							


Lic. César David San Dardón
 Director de Verificación de Identidad y Apoyo Social
 Dirección de Verificación de Identidad y Apoyo Social
 Sede del RENAP / Guatemala, Guatemala
 Firma y sello de la máxima autoridad de la dependencia