

***REGISTRO NACIONAL DE LAS PERSONAS
-RENAP-***

***DOCUMENTOS DE RESPALDO AL INFORME DE GESTIÓN Y RENDICIÓN DE
CUENTAS MINISTERIO DE FINANZAS PÚBLICAS
Segundo Cuatrimestre (Mayo - Agosto)
Año 2019***


REGISTRO CENTRAL DE LAS PERSONAS

Septiembre 2019

Guatemala, 3 de junio de 2019
Oficio No. RCP-P-419-2019

Licenciada
Tania Darinka Pineda Palacios
Director de Gestión y Control Interno
Registro Nacional de las Personas -RENAP-
Su Despacho

Registro Nacional de las Personas



Licenciada Pineda Palacios:

Respetuosamente nos dirigimos a usted en seguimiento al **MEMORANDUM DGCI-SPFI-DPP-003-2019**, de fecha 11 de enero del presente año, con asunto **"INFORMES DE EJECUCIÓN DE METAS FÍSICAS 2019"**, mediante el cual remite la calendarización para la entrega de los informes 2019.

En cumplimiento a lo anterior, nos permitimos remitir los informes de ejecución del mes de **mayo del 2019**, de la siguiente forma:

- Informe programación cuatrimestral, correspondiente al segundo cuatrimestre 2019 (**Anexo I**)
- Informe de ejecución mensual de metas físicas institucionales (**Anexo II**)
- Informe de seguimiento temático institucional (**Anexo III**)
- Informe de seguimiento temático institucional por departamento y municipio (**Anexo IV**)
- Informe de seguimiento temático institucional por departamento y municipio inscripciones de nacimiento realizadas (**Anexo V**).
- Informe de seguimiento temático institucional por departamento y municipio de inscripciones extemporáneas de nacimiento realizadas (**Anexo VI**)
- Informe de seguimiento temático institucional por evento en los cuales se registre el pueblo de la población beneficiada (**Anexo VII**)

Sin otro particular, nos suscribimos.

Atentamente.

Jennifer Patricia Balcárcel de León
Gestor de Registro Central de las Personas I
Registro Central de las Personas
Sede Central, Guatemala, Guatemala


C.C. Archivo
/Ebalán

Dinorah del Carmen Castillo González
Jefe de Registro Civil de las Personas
Registro Central de las Personas
Sede Central RENAP Guatemala, Guatemala

Vo.Bo.


Juan Ramón Toledo Montenegro
Subdirector de Registro Central de las Personas
Registro Central de las Personas
Sede Central RENAP Guatemala, Guatemala
Calzada Roosevelt 13-46, zona 7


ANEXO I




REGISTRO CENTRAL DE LAS PERSONAS
PROGRAMACIÓN CUATRIMESTRAL DE METAS FÍSICAS INSTITUCIONALES
SEGUNDO CUATRIMESTRE 2019


No.	Descripción de la meta	META VIGENTE	Cantidad a Ejecutar				Total Asignado Segundo Cuatrimestre	Saldo por ejecutar
			Mayo	Junio	Julio	Agosto		
1	Dirección y Coordinación	12	1	1	1	1	4	4
1.1	Dirección y Coordinación	12	1	1	1	1	4	4
2	Servicios registrales a personas naturales, realizados	7,942,900	682,418	737,000	737,000	737,000	2,893,418	2,188,002
2.1	Inscripciones de hechos y actos registrales realizadas.	642,900	58,648	62,000	62,000	62,000	244,648	176,603
2.2	Certificaciones de hechos y actos registrales emitidas.	7,300,000	623,770	675,000	675,000	675,000	2,648,770	2,011,399

1 
Jennifer Patricia Balcárcel de León
 Gestor de Registro Central de Las Personas I
 Registro Central de las Personas
 Sede Central, Guatemala, Guatemala

1 
Dinorah del Carmen Castillo González
 Jefe de Registro Civil de las Personas
 Registro Central de las Personas
 Sede Central RENAP Guatemala, Guatemala



Juan Ramiro Toledo Montenegro
 Subdirector de Registro Central de las Personas
 Registro Central de las Personas
 Sede Central RENAP Guatemala, Guatemala


ANEXO II




**REGISTRO CENTRAL DE LAS PERSONAS
 INFORME DE EJECUCIÓN MENSUAL DE METAS FÍSICAS INSTITUCIONALES 2019
 MES REPORTADO: MAYO**

No.	Nombre de la Meta	Cantidad programada	Cantidad ejecutada	Medios de Verificación	Observaciones
1	Dirección y Coordinación	1	1		
1.1	Dirección y Coordinación	1	1	Matriz de seguimiento al Plan Operativo Anual del Registro Central de las Personas, correspondiente al mes de mayo.	
2	Servicios registrales a personas naturales, realizados	682,418	682,418		
2.1	Inscripciones de hechos y actos registrales realizadas.	58,648	58,648	Oracle Bussines Intelligence Enterprise Edition OBIEE, de la Dirección de Informática y Estadística (link http://172.16.1.17:9704/analytics/saw.dll?bleehome)	
2.3	Certificaciones de hechos y actos registrales emitidas.	623,770	623,770	Oracle Bussines Intelligence Enterprise Edition OBIEE, de la Dirección de Informática y Estadística (link http://172.16.1.17:9704/analytics/saw.dll?bieehome) y reporte de Servicios Electrónicos (link http://reportes.renap.local/ReportesRENAP/Pages/Report.aspx?itemPath=%2FServicios+Electronicos%2FTotal+de+Transacciones)	


1 
Jennifer Patricia Baicarcnel de León
 Gestor de Registro Central de Las Personas I
 Registro Central de las Personas
 Sede Central, Guatemala, Guatemala

1 
Dinorah del Carmen Castillo González
 Jefe de Registro Civil de las Personas
 Registro Central de las Personas
 Sede Central RENAP Guatemala, Guatemala

1 
Licenciado Juan Ramiro Toledo Montenegro
 Subdirector de Registro Central de las Personas
 Registro Central de las Personas
 Sede Central RENAP Guatemala, Guatemala


Firma y sello de la máxima autoridad de la dependencia

ANEXO III



**REGISTRO CENTRAL DE LAS PERSONAS
INFORME DE SEGUIMIENTO TEMÁTICO INSTITUCIONAL 2019
MES REPORTADO: MAYO**

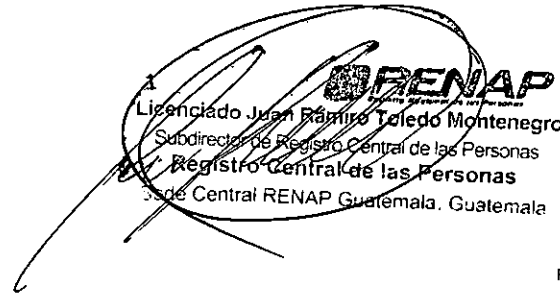
No.	Meta	Meta			Sexo				Población beneficiada							Pueblo							
		Unidad de medida	Meta Inicial	Meta vigente	Meta ejecutada	Mujeres	Hombres	No definido	Total	Niñez			Juventud	Aduños	Tercera Edad	No definido	Total	Maya	Xinca	Garífuna	Mestizos/Ladinos	Otro	Total
										0 - 2	3 - 5	6 - 13	14 - 30 años	31 - 60 años	61 años en adelante								
2	Servicios registrales a personas naturales, realizados	Registro	642,900	642,900	58,648	24,295	34,349	4	58,648	39,290	821	890	7,789	5,530	4,238	90	58,648	5,337	10	7	9,444	43,850	58,648
2.1	Inscripciones de hechos y actos registrales realizados.	Registro	642,900	642,900	58,648	24,295	34,349	4	58,648	39,290	821	890	7,789	5,530	4,238	90	58,648	5,337	10	7	9,444	43,850	58,648
Objetivos																							
Resultados alcanzados		1																					
		2																					
Obstáculos encontrados		1																					
		2																					
Observaciones																							



Jennifer Patricia Balcárcel de León
Gestora de Registro Central de las Personas
Registro Central de las Personas
Sede Central, Guatemala, Guatemala




Dinorah del Carmen Castillo González
Jefe de Registro Civil de las Personas
Registro Central de las Personas
Sede Central RENAP Guatemala, Guatemala



RENAP
Licenciado Juan Ramírez Toledo Montenegro
Subdirector de Registro Central de las Personas
Registro Central de las Personas
Sede Central RENAP Guatemala, Guatemala

Firma y sello de la máxima autoridad de la dependencia

ANEXO IV



Nombre de la meta:

Inscripciones de hechos y actos registrales realizadas

**REGISTRO CENTRAL DE LAS PERSONAS
SEGUIMIENTO TEMÁTICO INSTITUCIONAL 2019
MES REPORTADO: MAYO**

D	M	Departamento / municipio	Sexo		No definido	Total	Edad						Pueblo							
			Mujeres	Hombres			Niñez			Juventud 14 a 30 años	Adultos 31 a 60 años	Tercera Edad 61 años en adelante	No definido	Total	Maya	Xinca	Garífuna	Mestizos/Ladinos	No Indican	Total
							0 - 2	3 - 5	6 - 13											
		República de Guatemala	24,295	34,349	4	58,648	39,290	821	890	7,789	5,530	4,238	90	58,648	5,337	10	7	9,444	43,850	58,648
1		Departamento de Alta Verapaz	1,879	2,523	0	4,402	3,335	41	34	516	276	200	0	4,402	864	0	0	107	3,431	4,402
	1	CHAHAL	24	47	0	71	49	1	0	9	5	7	0	71	24	0	0	1	46	71
	2	CHISEC	107	151	0	258	183	2	0	43	16	14	0	258	70	0	0	4	184	258
	3	COBÁN	498	598	0	1,096	871	7	9	88	67	54	0	1,096	152	0	0	43	901	1,096
	4	FRAY BARTOLOMÉ DE LAS CASAS	244	232	0	476	418	3	0	26	20	9	0	476	50	0	0	7	419	476
	5	LANQUÍN	37	27	0	64	53	0	1	5	2	3	0	64	10	0	0	1	53	64
	6	PANZÓS	96	166	0	262	180	3	2	42	21	14	0	262	81	0	0	2	179	262
	7	RAXRUHÁ	36	49	0	85	61	1	1	12	7	3	0	85	20	0	0	3	62	85
	8	SAN CRISTÓBAL VERAPAZ	89	117	0	206	153	0	1	29	16	7	0	206	38	0	0	7	161	206
	9	SAN JUAN CHAMELCO	50	101	0	151	102	0	2	25	13	9	0	151	46	0	0	4	101	151
	10	SAN MIGUEL TUCURÚ	49	64	0	113	89	3	1	3	4	13	0	113	17	0	0	7	95	113
	11	SAN PEDRO CARCHÁ	190	348	0	538	351	7	5	107	34	34	0	538	166	0	0	6	366	538
	12	SANTA CATALINA LA TINTA	103	131	0	234	203	1	0	10	13	7	0	234	29	0	0	5	200	234
	13	SANTA CRUZ VERAPAZ	48	79	0	127	82	1	2	24	12	6	0	127	30	0	0	9	88	127
	14	SANTA MARÍA CAHABÓN	114	151	0	265	210	1	1	33	11	9	0	265	49	0	0	1	215	265
	15	SENAHÚ	116	137	0	253	191	10	6	23	18	5	0	253	32	0	0	2	219	253
	16	TACTIC	47	75	0	122	79	0	3	22	14	4	0	122	28	0	0	10	84	122
	17	TAMAHÚ	31	50	0	81	60	1	0	15	3	2	0	81	22	0	0	1	58	81



Nombre de la meta:

Inscripciones de hechos y actos registrales realizadas

**REGISTRO CENTRAL DE LAS PERSONAS
 SEGUIMIENTO TEMÁTICO INSTITUCIONAL 2019
 MES REPORTADO: MAYO**

D	M	Departamento / municipio	Población beneficiada										Total	Maya	Xinca	Garífuna	Mestizos/Ladinos	No Indican	Total	
			Sexo			Edad														No definido
			Mujeres	Hombres	No definido	Niñez			Juventud	Adultos	Tercera Edad									
0 - 2	3 - 5	6 - 13	14 a 30 años	31 a 60 años	61 años en adelante															
2		BAJA VERAPAZ	434	626	0	1,060	809	4	11	123	48	62	3	1,060	111	0	0	93	856	1,060
	1	CUBULCO	95	127	0	222	185	0	1	16	9	11	0	222	22	0	0	7	193	222
	2	GRANADOS	10	11	0	21	15	0	0	2	0	4	0	21	0	0	0	4	17	21
	3	PURULHÁ	80	101	0	181	146	1	6	18	6	3	1	181	22	0	0	3	156	181
	4	RABINAL	39	58	0	97	62	0	1	21	6	6	1	97	27	0	0	4	66	97
	5	SALAMÁ	167	234	0	401	334	1	2	23	16	24	1	401	10	0	0	53	338	401
	6	SAN JERÓNIMO	13	30	0	43	21	2	1	10	3	6	0	43	2	0	0	12	29	43
	7	SAN MIGUEL CHICAJ	23	47	0	70	30	0	0	28	5	7	0	70	27	0	0	4	39	70
	8	SANTA CRUZ EL CHOL	7	18	0	25	16	0	0	5	3	1	0	25	1	0	0	6	18	25
3		CHIMALTENANGO	857	1,386	0	2,243	1,523	18	19	373	159	150	1	2,243	467	0	0	141	1,635	2,243
	1	ACATENANGO	16	21	0	37	18	0	0	4	8	7	0	37	9	0	0	7	21	37
	2	CHIMALTENANGO	353	500	0	853	668	4	12	96	41	31	1	853	84	0	0	48	721	853
	3	EL TEJAR	8	30	0	38	14	0	0	11	5	8	0	38	7	0	0	14	17	38
	4	PARRAMOS	16	38	0	54	32	2	0	16	2	2	0	54	7	0	0	9	38	54
	5	PATZICÍA	30	56	0	86	38	0	0	28	13	7	0	86	46	0	0	3	37	86
	6	PATZÚN	62	99	0	161	99	1	1	31	13	16	0	161	58	0	0	7	96	161
	7	POCHUTA	17	18	0	35	23	1	1	4	3	3	0	35	1	0	0	6	28	35
	8	SAN ANDRÉS ITZAPA	21	47	0	68	33	0	1	22	8	4	0	68	24	0	0	7	37	68
	9	SAN JOSE POAQUIL	19	47	0	66	32	2	1	21	4	6	0	66	31	0	0	1	34	66
	10	SAN JUAN COMALAPA	50	71	0	121	76	1	0	21	14	9	0	121	40	0	0	3	78	121
	11	SAN MARTÍN JILOTEPEQUE	47	102	0	149	79	0	1	29	17	23	0	149	50	0	0	10	89	149
	12	SAN PEDRO YEPOCAPA	33	54	0	87	61	1	1	9	6	9	0	87	10	0	0	6	71	87
	13	SANTA APOLONIA	22	37	0	59	39	0	1	11	4	4	0	59	17	0	0	1	41	59
	14	SANTA CRUZ BALANYÁ	15	16	0	31	21	1	0	8	0	1	0	31	7	0	0	0	24	31
	15	TECPÁN GUATEMALA	132	214	0	346	266	4	0	48	15	13	0	346	62	0	0	8	276	346
	16	ZARAGOZA	16	36	0	52	24	1	0	14	6	7	0	52	14	0	0	11	27	52



Nombre de la mesa:

Inscripciones de hechos y actos registrales realizadas

**REGISTRO CENTRAL DE LAS PERSONAS
 SEGUIMIENTO TEMÁTICO INSTITUCIONAL 2019
 MES REPORTADO: MAYO**

D	M	Departamento / municipio	Población beneficiada																	
			Sexo			Total	Edad					Pueblo								
			Mujeres	Hombres	No definido		Niñez			Juventud	Adultos	Tercera Edad	No definido	Total	Maya	Xinca	Garifuna	Mestizos/Ladinos	No indican	Total
			0 - 2	3 - 5	6 - 13	14 a 30 años	31 a 60 años	61 años en adelante												
4		CHIQUMULA	625	805	0	1,430	1,021	24	26	143	126	88	2	1,430	35	0	0	269	1,126	1,430
	1	CAMOTÁN	74	81	0	155	114	5	4	17	6	9	0	155	2	0	0	29	124	155
	2	CHIQUMULA	273	355	0	628	502	6	5	50	43	20	2	628	3	0	0	90	535	628
	3	CONCEPCIÓN LAS MINAS	9	15	0	24	12	0	1	1	5	5	0	24	0	0	0	7	17	24
	4	ESQUIPULAS	71	99	0	170	94	7	6	26	27	10	0	170	1	0	0	54	115	170
	5	IPALA	19	34	0	53	21	0	0	8	17	7	0	53	1	0	0	23	29	53
	6	JOCOTÁN	102	113	0	215	170	6	8	12	10	9	0	215	17	0	0	14	184	215
	7	OLOPA	27	43	0	70	41	0	1	11	8	9	0	70	10	0	0	12	48	70
	8	QUEZALTEPEQUE	20	32	0	52	26	0	1	11	5	9	0	52	0	0	0	22	30	52
	9	SAN JACINTO	11	9	0	20	14	0	0	1	1	4	0	20	0	0	0	7	13	20
	10	SAN JOSÉ LA ARADA	5	9	0	14	6	0	0	3	1	4	0	14	0	0	0	4	10	14
	11	SAN JUAN ERMITA	14	15	0	29	21	0	0	3	3	2	0	29	1	0	0	7	21	29
5		EL PROGRESO	204	329	0	533	325	5	4	96	54	49	0	533	2	0	0	173	358	533
	1	EL JÍCARO	11	18	0	29	17	2	0	3	4	3	0	29	0	0	0	9	20	29
	2	GUASTATOYA	94	123	0	217	154	0	1	36	15	11	0	217	2	0	0	57	158	217
	3	MORAZÁN	10	13	0	23	13	0	0	4	2	4	0	23	0	0	0	4	19	23
	4	SAN AGUSTÍN ACASAGUASTLÁN	30	60	0	90	57	1	2	8	9	13	0	90	0	0	0	30	60	90
	5	SAN ANTONIO LA PAZ	8	27	0	35	14	0	0	15	5	1	0	35	0	0	0	15	20	35
	6	SAN CRISTÓBAL ACASAGUASTLÁN	4	5	0	9	4	0	0	3	1	1	0	9	0	0	0	4	5	9
	7	SANARATE	39	68	0	107	54	2	1	20	17	13	0	107	0	0	0	44	63	107
	8	SANSARE	8	15	0	23	12	0	0	7	1	3	0	23	0	0	0	10	13	23





Nombre de la meta:

Inscripciones de hechos y actos registrales realizadas

**REGISTRO CENTRAL DE LAS PERSONAS
SEGUIMIENTO TEMÁTICO INSTITUCIONAL 2019
MES REPORTADO: MAYO**

Población beneficiada

D	M	Departamento / municipio	Sexo			Total	Edad							Pueblo						
			Mujeres	Hombres	No definido		Niñez			Juventud 14 a 30 años	Adultos 31 a 60 años	Tercera Edad 61 años en adelante	No definido	Total	Maya	Xinca	Garífuna	Mestizos/Ladinos	No Indican	Total
							0 - 2	3 - 5	6 - 13											
6		ESCUINTLA	1,158	1,673	0	2,831	1,828	41	41	392	297	229	3	2,831	36	0	0	778	2,017	2,831
	1	ESCUINTLA	414	517	0	931	686	12	10	84	74	65	0	931	9	0	0	173	749	931
	2	GUANAGAZAPA	17	19	0	36	26	0	1	4	2	3	0	36	0	0	0	8	28	36
	3	IZTAPA	19	31	0	50	38	1	1	6	3	1	0	50	0	0	0	10	40	50
	4	LA DEMOCRACIA	27	43	0	70	39	2	0	10	11	8	0	70	0	0	0	28	42	70
	5	LA GOMERA	47	118	0	165	89	1	1	50	17	7	0	165	1	0	0	68	96	165
	6	MASAGUA	55	86	0	141	64	0	4	24	35	14	0	141	1	0	0	62	78	141
	7	NUEVA CONCEPCIÓN	75	131	0	206	109	2	7	31	27	30	0	206	1	0	0	83	122	206
	8	PALÍN	68	94	0	162	97	2	0	37	13	13	0	162	10	0	0	46	106	162
	9	PUERTO SAN JOSÉ	68	121	0	189	118	5	1	27	23	14	1	189	2	0	0	57	130	189
	10	SAN VICENTE PACAYA	18	28	0	46	27	1	2	7	2	7	0	46	2	0	2	14	30	46
	11	SANTA LUCÍA COTZUMALGUAPA	128	179	0	307	181	10	11	48	26	31	0	307	2	0	0	89	216	307
	12	SIPACATE	21	25	0	46	31	2	0	3	5	5	0	46	0	0	0	12	34	46
	13	SIQUINALÁ	45	68	0	113	58	3	2	23	16	10	1	113	5	0	0	36	72	113
	14	TIQUISATE	156	213	0	369	265	0	1	38	43	21	1	369	3	0	0	92	274	369
7		GUATEMALA	5,154	7,391	2	12,547	7,182	249	285	1,727	1,792	1,276	36	12,547	405	1	1	3,166	8,974	12,547
	1	AMATITLÁN	235	295	0	530	407	4	0	63	34	20	2	530	3	0	0	107	420	530
	2	CHINAUTLA	71	171	1	243	122	2	0	74	39	6	0	243	5	0	0	93	145	243
	3	CHUARRANCHO	17	25	0	42	24	0	0	4	5	9	0	42	10	0	0	7	25	42
	4	FRAIJANES	52	56	0	108	68	0	2	14	12	12	0	108	3	0	0	30	75	108
	5	GUATEMALA	3,571	5,016	1	8,588	4,532	205	243	1,112	1,425	1,049	22	8,588	197	1	1	2,402	5,987	8,588
	6	MIXCO	161	222	0	383	299	5	7	35	32	5	0	383	5	0	0	47	331	383
	7	PALENCIA	69	79	0	148	106	1	2	17	10	12	0	148	1	0	0	34	113	148
	8	SAN JOSÉ DEL GOLFO	12	13	0	25	13	2	0	5	4	1	0	25	0	0	0	7	18	25
	9	SAN JOSÉ PINULA	87	158	0	245	136	3	1	47	30	24	4	245	0	0	0	81	164	245
	10	SAN JUAN SACATEPÉQUEZ	246	337	0	583	452	3	4	69	27	28	0	583	92	0	0	17	474	583
	11	SAN MIGUEL PETAPA	72	115	0	187	124	4	5	30	15	8	1	187	0	0	0	46	141	187
	12	SAN PEDRO AYAMPUC	40	62	0	102	59	1	3	18	9	12	0	102	1	0	0	19	82	102
	13	SAN PEDRO SACATEPÉQUEZ	51	95	0	146	90	1	0	30	14	11	0	146	33	0	0	12	101	146
	14	SAN RAYMUNDO	56	116	0	172	82	1	1	46	29	12	1	172	39	0	0	27	106	172
	15	SANTA CATARINA PINULA	45	86	0	131	70	1	2	24	22	12	0	131	2	0	0	41	88	131
	16	VILLA CANALES	132	176	0	308	231	3	4	30	21	19	0	308	4	0	0	56	248	308
	17	VILLA NUEVA	237	369	0	606	367	13	11	109	64	36	6	606	10	0	0	140	456	606


Pal C

Nombre de la meta:

Inscripciones de hechos y actos registrales realizadas

**REGISTRO CENTRAL DE LAS PERSONAS
 SEGUIMIENTO TEMÁTICO INSTITUCIONAL 2019
 MES REPORTADO: MAYO**

D	M	Departamento / municipio	Población beneficiada																	
			Sexo			Total	Edad					Pueblo								
			Mujeres	Hombres	No definido		Niñez			Juventud	Adultos	Tercera Edad	No definido	Total	Maya	Xinca	Garifuna	Mestizos/Ladinos	No Indican	Total
			0 - 2	3 - 5	6 - 13	14 a 30 años	31 a 60 años	61 años en adelante												
8		HUEHUETENANGO	2,316	2,978	0	5,294	3,980	88	106	573	320	225	2	5,294	597	0	0	362	4,335	5,294
	1	AGUACATÁN	66	112	0	178	116	2	2	32	12	14	0	178	49	0	0	6	123	178
	2	CHIANTLA	95	133	0	228	171	3	4	23	13	14	0	228	2	0	0	37	189	228
	3	COLATENANGO	68	77	0	145	119	3	5	6	9	3	0	145	18	0	0	0	127	145
	4	CONCEPCIÓN HUISTA	40	52	0	92	63	0	5	12	7	5	0	92	13	0	0	0	79	92
	5	CUILCO	96	131	0	227	155	3	3	40	14	12	0	227	1	0	0	59	167	227
	6	HUEHUETENANGO	391	582	0	973	753	7	16	103	52	42	0	973	38	0	0	128	807	973
	7	JACALTENANGO	54	79	0	133	86	2	3	26	7	9	0	133	20	0	0	4	109	133
	8	LA DEMOCRACIA	113	141	0	254	187	4	7	26	23	7	0	254	23	0	0	25	206	254
	9	LA LIBERTAD	78	75	0	153	117	6	4	10	7	9	0	153	2	0	0	24	127	153
	10	MALACATANCITO	23	36	0	59	44	1	0	6	2	6	0	59	6	0	0	6	47	59
	11	NENTÓN	88	123	0	211	151	10	6	27	9	8	0	211	21	0	0	8	182	211
	12	PETATÁN	9	6	0	15	15	0	0	0	0	0	0	15	0	0	0	0	15	15
	13	SAN ANTONIO HUISTA	22	25	0	47	32	0	1	8	5	1	0	47	4	0	0	9	34	47
	14	SAN GASPAR IXCHIL	21	32	0	53	43	1	0	4	2	3	0	53	6	0	0	0	47	53
	15	SAN ILDEFONSO IXTAHUACÁN	85	93	0	178	153	2	2	8	8	5	0	178	13	0	0	1	164	178
	16	SAN JUAN ATITÁN	44	49	0	93	78	0	1	6	2	6	0	93	15	0	0	1	77	93
	17	SAN JUAN IXCOY	52	72	0	124	85	3	6	14	9	6	1	124	26	0	0	0	98	124
	18	SAN MATEO IXTATÁN	141	138	0	279	233	6	2	16	18	4	0	279	31	0	0	0	248	279
	19	SAN MIGUEL ACATÁN	73	91	0	164	130	5	2	9	10	8	0	164	22	0	0	0	142	164
	20	SAN PEDRO NECTA	59	69	0	128	98	2	0	11	8	9	0	128	24	0	0	7	97	128
	21	SAN PEDRO SOLOMA	115	130	0	245	183	6	11	27	13	5	0	245	34	0	0	2	209	245
	22	SAN RAFAEL LA INDEPENDENCIA	26	40	0	66	50	0	0	9	5	2	0	66	16	0	0	0	50	66
	23	SAN RAFAEL PETZAL	17	20	0	37	24	0	1	6	3	3	0	37	11	0	0	1	25	37
	24	SAN SEBASTIÁN COATÁN	39	45	0	84	63	1	0	8	7	5	0	84	18	0	0	1	65	84
	25	SAN SEBASTIAN HUEHUETENANGO	56	80	0	136	99	0	4	20	8	5	0	136	29	0	0	3	104	136
	26	SANTA ANA HUISTA	17	25	0	42	20	3	1	6	8	3	1	42	1	0	0	12	29	42
	27	SANTA BÁRBARA	45	51	0	96	79	1	0	10	4	2	0	96	20	0	0	0	76	96
	28	SANTA CRUZ BARILLAS	178	242	0	420	316	8	8	52	25	11	0	420	69	0	0	13	338	420
	29	SANTA EULALIA	104	106	0	210	162	6	5	21	11	5	0	210	25	0	0	0	185	210
	30	SANTIAGO CHIMALTENANGO	19	29	0	48	34	0	0	8	4	2	0	48	15	0	0	0	33	48
	31	TECTITÁN	20	8	0	28	20	0	0	3	3	2	0	28	0	0	0	4	24	28
	32	TODOS SANTOS CUCHUMATÁN	41	68	0	109	77	1	3	14	8	6	0	109	25	0	0	2	82	109
	33	UNIÓN CANTINIL	21	18	0	39	24	2	4	2	4	3	0	39	0	0	0	9	30	39

Nombre de la meta:

Inscripciones de hechos y actos registrales realizadas

**REGISTRO CENTRAL DE LAS PERSONAS
SEGUIMIENTO TEMÁTICO INSTITUCIONAL 2019
MES REPORTADO: MAYO**

Población beneficiada

D	M	Departamento / municipio	Sexo			Total	Edad						Pueblo							
			Mujeres	Hombres	No definido		Niñez			Juventud 14 a 30 años	Adultos 31 a 60 años	Tercera Edad 61 años en adelante	No definido	Total	Maya	Xinca	Garífuna	Mestizos/Ladinos	No indican	Total
							0 - 2	3 - 5	6 - 13											
9		IZABAL	621	888	0	1,509	962	29	42	167	175	131	3	1,509	78	0	6	317	1,108	1,509
	1	EL ESTOR	107	165	0	272	204	3	2	26	16	21	0	272	60	0	0	8	204	272
	2	LIVINGSTON	130	157	0	287	182	6	10	26	39	22	2	287	17	0	1	38	231	287
	3	LOS AMATES	64	87	0	151	99	2	0	22	18	10	0	151	0	0	0	44	107	151
	4	MORALES	129	202	0	331	178	6	18	39	46	43	1	331	0	0	0	111	220	331
	5	PUERTO BARRIOS	191	277	0	468	299	12	12	54	56	35	0	468	1	0	5	116	346	468
10		JALAPA	526	772	0	1,298	871	15	9	208	119	75	1	1,298	54	3	0	265	976	1,298
	1	JALAPA	362	495	0	857	608	10	5	134	65	34	1	857	31	3	0	144	679	857
	2	MATAQUESCUINTLA	35	59	0	94	57	0	0	17	13	7	0	94	1	0	0	32	61	94
	3	MONJAS	29	52	0	81	33	1	1	16	20	10	0	81	1	0	0	40	40	81
	4	SAN CARLOS ALZATATE	18	33	0	51	39	1	0	7	2	2	0	51	6	0	0	5	40	51
	5	SAN LUIS JILOTEPEQUE	20	46	0	66	28	2	3	16	9	8	0	66	15	0	0	7	44	66
	6	SAN MANUEL CHAPARRÓN	4	11	0	15	9	0	0	2	3	1	0	15	0	0	0	6	9	15
	7	SAN PEDRO PINULA	58	76	0	134	97	1	0	16	7	13	0	134	0	0	0	31	103	134
11		JUTIAPA	653	938	0	1,591	972	17	20	262	184	131	5	1,591	12	3	0	462	1,114	1,591
	1	AGUA BLANCA	23	27	0	50	28	0	0	4	10	7	1	50	0	0	0	17	33	50
	2	ASUNCIÓN MITA	61	94	0	155	78	3	2	34	24	14	0	155	0	0	0	65	90	155
	3	ATESCATEMPA	19	30	0	49	22	0	1	9	12	5	0	49	0	0	0	22	27	49
	4	COMAPA	30	52	0	82	50	0	0	20	7	5	0	82	0	0	0	28	54	82
	5	CONGUACO	21	25	0	46	33	1	0	4	4	4	0	46	0	0	0	11	35	46
	6	EL ADELANTO	5	9	0	14	8	0	0	3	2	1	0	14	0	0	0	6	8	14
	7	EL PROGRESO	22	46	0	68	20	2	1	22	13	10	0	68	1	0	0	30	37	68
	8	JALPATAGUA	25	56	0	81	40	0	1	14	18	6	2	81	2	0	0	33	46	81
	9	JEREZ	6	15	0	21	7	1	0	5	5	2	1	21	0	0	0	10	11	21
	10	JUTIAPA	314	394	0	708	536	5	4	82	41	39	1	708	7	3	0	109	589	708
	11	MOYUTA	43	69	0	112	58	0	4	21	16	13	0	112	0	0	0	45	67	112
	12	PASACO	12	12	0	24	13	0	0	2	6	3	0	24	0	0	0	9	15	24
	13	QUESADA	17	19	0	36	18	1	0	7	7	3	0	36	2	0	0	14	20	36
	14	SAN JOSÉ ACATEMPA	7	20	0	27	10	0	1	10	2	4	0	27	0	0	0	12	15	27
	15	SANTA CATARINA MITA	30	42	0	72	28	4	6	14	10	10	0	72	0	0	0	30	42	72
	16	YUPILTEPEQUE	11	23	0	34	15	0	0	9	6	4	0	34	0	0	0	17	17	34
	17	ZAPOTITLÁN	7	5	0	12	8	0	0	2	1	1	0	12	0	0	0	4	8	12




Nombre de la meta:

Inscripciones de hechos y actos registrales realizadas

**REGISTRO CENTRAL DE LAS PERSONAS
SEGUIMIENTO TEMÁTICO INSTITUCIONAL 2019
MES REPORTADO: MAYO**

D	M	Departamento / municipio	Población beneficiada																	
			Sexo			Total	Edad						Pueblo							
			Mujeres	Hombres	No definido		Niñez			Juventud	Adultos	Tercera Edad	No definido	Total	Maya	Xinca	Garifuna	Mestizos/Ladinos	No indican	Total
			0 - 2	3 - 5	6 - 13	14 a 30 años	31 a 60 años	61 años en adelante												
12		PETEN	926	1,440	0	2,366	1,637	44	55	332	183	108	7	2,366	132	0	0	443	1,791	2,366
	1	DOLORES	41	48	0	89	52	1	4	16	9	7	0	89	2	0	0	26	61	89
	2	EL CHAL	24	32	0	56	32	0	1	14	6	3	0	56	2	0	0	20	34	56
	3	FLORES	40	76	0	116	52	3	1	28	20	12	0	116	2	0	0	50	64	116
	4	LA LIBERTAD	124	186	0	310	210	12	10	38	26	14	0	310	7	0	0	62	241	310
	5	LAS CRUCES	53	96	0	149	108	5	3	19	5	8	1	149	4	0	0	27	118	149
	6	MELCHOR DE MENCOS	51	60	0	111	74	0	2	16	12	7	0	111	1	0	0	25	85	111
	7	POPTÚN	132	209	0	341	270	6	5	25	19	14	2	341	18	0	0	41	282	341
	8	SAN ANDRÉS	23	35	0	58	38	3	1	6	5	5	0	58	1	0	0	15	42	58
	9	SAN BENITO	184	245	0	429	347	4	6	25	26	17	4	429	4	0	0	61	364	429
	10	SAN FRANCISCO	17	34	0	51	29	1	1	8	12	0	0	51	2	0	0	17	32	51
	11	SAN JOSÉ	6	13	0	19	11	0	0	5	1	2	0	19	1	0	0	6	12	19
	12	SAN LUIS	66	107	0	173	110	0	4	37	18	4	0	173	32	0	0	27	114	173
	13	SANTA ANA	19	49	0	68	33	1	1	22	4	7	0	68	1	0	0	27	40	68
	14	SAYAXCHE	146	250	0	396	271	8	16	73	20	8	0	396	55	0	0	39	302	396



C




Nombre de la meta:

Inscripciones de hechos y actos registrales realizadas

**REGISTRO CENTRAL DE LAS PERSONAS
SEGUIMIENTO TEMÁTICO INSTITUCIONAL 2019
MES REPORTADO: MAYO**

Población beneficiada

D	M	Departamento / municipio	Sexo			Total	Edad						No definido	Total	Pueblo					Total
			Mujeres	Hombres	No definido		Niñez			Juventud 14 a 30 años	Adultos 31 a 60 años	Tercera Edad 61 años en adelante			Maya	Xinca	Garífuna	Mestizos/Ladinos	No indican	
							0 - 2	3 - 5	6 - 13											
13		QUETZALTENANGO	1,444	2,075	0	3,519	2,323	37	45	461	361	279	13	3,519	442	1	0	519	2,557	3,519
	1	ALMOLONGA	22	38	0	60	41	0	0	11	7	1	0	60	13	0	0	3	44	60
	2	CABRICÁN	45	47	0	92	64	0	1	11	8	8	0	92	17	0	0	3	72	92
	3	CAJOLÁ	26	34	0	60	38	0	0	8	8	6	0	60	18	0	0	2	40	60
	4	CANTEL	33	75	0	108	51	2	0	25	15	14	1	108	42	0	0	7	59	108
	5	COATEPEQUE	364	502	0	866	664	4	11	74	58	52	3	866	4	0	0	154	708	866
	6	COLOMBA	37	60	0	97	42	3	3	31	9	9	0	97	2	0	0	40	55	97
	7	CONCEPCIÓN CHIGUIRICHAPA	26	40	0	66	51	0	0	7	3	5	0	66	14	0	0	0	52	66
	8	EL PALMAR	19	39	0	58	33	3	0	12	8	2	0	58	9	0	0	8	41	58
	9	FLORES COSTA CUCA	11	35	0	46	16	2	0	12	10	6	0	46	1	0	0	21	24	46
	10	GÉNOVA	35	73	0	108	55	4	2	21	14	12	0	108	3	0	0	36	69	108
	11	HUITÁN	18	28	0	46	37	0	0	6	2	1	0	46	9	0	0	0	37	46
	12	LA ESPERANZA	18	31	0	49	26	1	0	14	4	4	0	49	7	0	0	8	34	49
	13	QUINTEPEQUE	26	43	0	69	38	0	0	20	6	5	0	69	26	0	0	5	38	69
	14	OSTUNCALCO	85	111	0	196	129	0	2	30	20	14	1	196	53	0	0	9	134	196
	15	PALESTINA DE LOS ALTOS	38	43	0	81	41	3	10	7	14	5	1	81	7	0	0	6	68	81
	16	QUETZALTENANGO	482	665	0	1,147	797	10	12	110	127	85	6	1,147	131	0	0	167	849	1,147
	17	SALCAJÁ	22	39	0	61	20	2	1	18	12	8	0	61	19	1	0	10	31	61
	18	SAN CARLOS SIJA	36	44	0	80	37	0	1	11	12	19	0	80	18	0	0	21	41	80
	19	SAN FRANCISCO LA UNIÓN	13	15	0	28	17	0	0	2	7	2	0	28	7	0	0	1	20	28
	20	SAN MARTÍN SACATEPÉQUEZ	42	45	0	87	67	1	2	5	8	4	0	87	15	0	0	2	70	87
	21	SAN MATEO	9	12	0	21	9	0	0	4	3	4	1	21	4	0	0	7	10	21
	22	SAN MIGUEL SIGÜILÁ	11	14	0	25	15	1	0	5	2	2	0	25	8	0	0	1	16	25
	23	SIBILIA	8	7	0	15	8	0	0	4	0	3	0	15	1	0	0	4	10	15
	24	ZUNIL	18	35	0	53	27	1	0	13	4	8	0	53	14	0	0	4	35	53

Real 

Nombre de la meta:

Inscripciones de hechos y actos registrales realizadas

**REGISTRO CENTRAL DE LAS PERSONAS
SEGUIMIENTO TEMÁTICO INSTITUCIONAL 2019
MES REPORTADO: MAYO**

Población beneficiada

D	M	Departamento / municipio	Sexo		No definido	Total	Edad						Pueblo							
			Mujeres	Hombres			Niñez			Juventud 14 a 30 años	Adultos 31 a 60 años	Tercera Edad 61 años en adelante	No definido	Total	Maya	Xinca	Garífuna	Mestizos/Ladinos	No indican	Total
							0 - 2	3 - 5	6 - 13											
14		QUICHE	1,875	2,452	0	4,327	3,344	37	40	526	185	195	0	4,327	733	0	0	112	3,482	4,327
	1	CANILLA	32	40	0	72	47	1	0	18	4	2	0	72	4	0	0	15	53	72
	2	CHAJUL	66	98	0	164	124	0	0	24	12	4	0	164	34	0	0	3	127	164
	3	CHICAMÁN	68	96	0	164	128	2	0	27	3	4	0	164	27	0	0	9	128	164
	4	CHICHÉ	47	67	0	114	98	0	0	9	2	5	0	114	8	0	0	2	104	114
	5	CHICHICASTENANGO	190	289	0	479	358	1	5	68	21	26	0	479	116	0	0	3	360	479
	6	CHINIQUE	19	30	0	49	31	1	0	10	5	2	0	49	12	0	0	3	34	49
	7	CUNÉN	113	130	0	243	209	2	2	14	7	9	0	243	22	0	0	3	218	243
	8	IXCÁN	180	242	0	422	322	6	6	46	25	17	0	422	69	0	0	20	333	422
	9	JOYABAJ	238	290	0	528	423	4	8	51	22	20	0	528	77	0	0	9	442	528
	10	NEBAJ	108	169	0	277	189	2	3	51	15	17	0	277	69	0	0	8	200	277
	11	PACHALUM	12	12	0	24	17	0	1	2	2	2	0	24	0	0	0	6	18	24
	12	PATZITE	18	25	0	43	28	1	0	10	1	3	0	43	12	0	0	1	30	43
	13	SACAPULAS	89	138	0	227	175	0	0	32	8	12	0	227	32	0	0	2	193	227
	14	SAN ANDRÉS SAJCABAJÁ	49	46	0	95	85	0	1	3	3	3	0	95	11	0	0	0	84	95
	15	SAN ANTONIO ILOTENANGO	46	51	0	97	70	0	3	9	5	10	0	97	23	0	0	0	74	97
	16	SAN BARTOLOMÉ JOCOTENANGO	30	46	0	76	60	0	0	10	3	3	0	76	13	0	0	1	62	76
	17	SAN JUAN COTZAL	52	60	0	112	94	2	0	4	6	6	0	112	17	0	0	0	95	112
	18	SAN PEDRO JOCOPILAS	60	66	0	126	97	3	4	17	2	3	0	126	21	0	0	1	104	126
	19	SANTA CRUZ DEL-QUICHÉ	217	267	0	484	367	4	6	55	27	25	0	484	88	0	0	10	386	484
	20	USPANTÁN	170	197	0	367	297	8	1	39	7	15	0	367	44	0	0	15	308	367
	21	ZACUALPA	71	93	0	164	125	0	0	27	5	7	0	164	34	0	0	1	129	164

Paul C

Nombre de la meta:

Inscripciones de hechos y actos registrales realizadas

**REGISTRO CENTRAL DE LAS PERSONAS
SEGUIMIENTO TEMÁTICO INSTITUCIONAL 2019
MES REPORTADO: MAYO**

D	M	Departamento / municipio	Sexo		Edad								Población beneficiada							
			Mujeres	Hombres	No definido	Total	Niñez			Juventud	Adultos	Tercera Edad	No definido	Total	Maya	Xinca	Garífuna	Mestizos/Ladinos	No Indican	Total
							0 - 2	3 - 5	6 - 13	14 a 30 años	31 a 60 años	61 años en adelante								
15		RETALHULEU	456	686	0	1,142	715	18	17	183	123	86	0	1,142	40	0	0	296	806	1,142
	1	CHAMPERICO	24	51	0	75	42	1	2	12	8	10	0	75	5	0	0	21	49	75
	2	EL ASINTAL	23	54	0	77	34	2	1	23	10	7	0	77	7	0	0	31	39	77
	3	NUEVO SAN CARLOS	38	48	0	86	43	3	3	17	10	10	0	86	0	0	0	26	60	86
	4	RETALHULEU	266	339	0	605	454	5	7	59	46	34	0	605	4	0	0	122	479	605
	5	SAN ANDRÉS VILLA SECA	35	63	0	98	58	1	1	19	15	4	0	98	6	0	0	32	60	98
	6	SAN FELIPE RETALHULEU	23	30	0	53	24	3	2	9	9	6	0	53	3	0	0	14	36	53
	7	SAN MARTÍN ZAPOTITLÁN	14	42	0	56	20	1	1	21	9	4	0	56	1	0	0	24	31	56
	8	SAN SEBASTIÁN	22	37	0	59	25	2	0	14	10	8	0	59	12	0	0	11	36	59
	9	SANTA CRUZ MULUÁ	11	22	0	33	15	0	0	9	6	3	0	33	2	0	0	15	16	33
16		SACATEPÉQUEZ	480	730	0	1,210	776	4	10	192	122	103	3	1,210	103	1	0	197	909	1,210
	1	ANTIGUA GUATEMALA	150	219	0	369	268	1	3	30	37	30	0	369	6	0	0	67	296	369
	2	CIUDAD VIEJA	35	50	0	85	49	0	3	13	9	11	0	85	0	0	0	21	64	85
	3	JOCOTENANGO	32	28	0	60	30	0	1	9	13	5	2	60	0	0	0	16	44	60
	4	MAGDALENA MILPAS ALTAS	12	20	0	32	11	0	0	13	3	5	0	32	0	0	0	14	18	32
	5	PASTORES	16	30	0	46	31	2	1	11	0	1	0	46	1	0	0	9	36	46
	6	SAN ANTONIO AGUAS CALIENTES	11	23	0	34	22	0	0	4	6	2	0	34	6	0	0	3	25	34
	7	SAN BARTOLOMÉ MILPAS ALTAS	4	15	0	19	9	0	0	7	2	1	0	19	0	0	0	4	15	19
	8	SAN JUAN ALOTENANGO	33	47	0	80	53	0	0	14	7	6	0	80	3	0	0	9	68	80
	9	SAN LUCAS SACATEPÉQUEZ	31	45	0	76	52	0	0	11	8	4	1	76	2	0	0	14	60	76
	10	SAN MIGUEL DUEÑAS	18	25	0	43	27	0	0	6	2	8	0	43	1	1	0	7	34	43
	11	SANTA CATARINA BARAHONA	6	13	0	19	15	0	0	2	0	2	0	19	2	0	0	1	16	19
	12	SANTA LUCÍA MILPAS ALTAS	12	32	0	44	26	0	0	9	4	5	0	44	0	0	0	14	30	44
	13	SANTA MARÍA DE JESÚS	27	34	0	61	51	0	0	3	3	4	0	61	8	0	0	0	53	61
	14	SANTIAGO SACATEPÉQUEZ	38	77	0	115	56	0	2	37	13	7	0	115	35	0	0	12	68	115
	15	SANTO DOMINGO XENACÓJ	15	20	0	35	17	0	0	7	6	5	0	35	12	0	0	4	19	35
	16	SUMPANGO	40	52	0	92	59	1	0	16	9	7	0	92	27	0	0	2	63	92

Jal C


Nombre de la meta:

Inscripciones de hechos y actos registrales realizadas

**REGISTRO CENTRAL DE LAS PERSONAS
 SEGUIMIENTO TEMÁTICO INSTITUCIONAL 2019
 MES REPORTADO: MAYO**

Población beneficiada

D	M	Departamento / municipio	Sexo			Total	Edad						No definido	Total	Pueblo					Total	
			Mujeres	Hombres	No definido		Niñez			Juventud 14 a 30 años	Adultos 31 a 60 años	Tercera Edad 61 años en adelante			Total	Maya	Xinca	Garífuna	Mestizos/Ladinos		No indican
							0 - 2	3 - 5	6 - 13												
17		SAN MARCOS	1,645	2,350	0	3,995	2,682	91	65	515	332	306	4	3,995	263	0	0	729	3,003	3,995	
	1	AYUTLA	30	48	0	78	41	2	2	14	14	5	0	78	0	0	0	31	47	78	
	2	CATARINA	23	44	0	67	27	0	1	15	10	14	0	67	0	0	0	37	30	67	
	3	COMITANCILLO	79	154	0	233	167	0	2	34	17	13	0	233	61	0	0	1	171	233	
	4	CONCEPCIÓN TUTUAPA	165	200	0	365	257	20	14	38	22	14	0	365	56	0	0	8	301	365	
	5	EL QUETZAL	19	20	0	39	17	0	0	6	7	9	0	39	1	0	0	19	19	39	
	6	EL TUMBADOR	32	57	0	89	47	2	0	17	11	12	0	89	1	0	0	37	51	89	
	7	ESQUIPULAS PALO GORDO	18	17	0	35	27	0	0	3	2	3	0	35	0	0	0	7	28	35	
	8	IXCHIGUÁN	35	48	0	83	70	0	0	6	4	3	0	83	11	0	0	0	72	83	
	9	LA BLANCA	38	47	0	85	41	6	2	15	9	12	0	85	0	0	0	31	54	85	
	10	LA REFORMA	16	21	0	37	17	1	1	7	4	7	0	37	1	0	0	16	20	37	
	11	MALACATÁN	257	404	0	661	460	10	6	104	49	29	3	661	5	0	0	160	496	661	
	12	NUEVO PROGRESO	22	29	0	51	32	1	1	1	5	11	0	51	0	0	0	13	38	51	
	13	OCOS	12	23	0	35	22	0	0	6	1	6	0	35	0	0	0	13	22	35	
	14	PAJAPITA	25	52	0	77	42	2	0	11	12	10	0	77	0	0	0	30	47	77	
	15	RÍO BLANCO	8	5	0	13	10	0	0	2	1	0	0	13	1	0	0	2	10	13	
	16	SAN ANTONIO SACATEPÉQUEZ	18	26	0	44	23	0	0	14	3	4	0	44	1	0	0	16	27	44	
	17	SAN CRISTÓBAL CUCHO	14	17	0	31	16	0	0	5	1	9	0	31	0	0	0	15	16	31	
	18	SAN JOSÉ EL RODEO	17	38	0	55	26	0	1	10	10	8	0	55	1	0	0	21	33	55	
	19	SAN JOSÉ OJETENAM	28	36	0	64	50	1	1	3	1	8	0	64	4	0	0	7	53	64	
	20	SAN LORENZO	22	30	0	52	33	1	0	13	4	1	0	52	7	0	0	9	36	52	
	21	SAN MARCOS	227	306	0	533	433	6	6	34	32	22	0	533	14	0	0	59	460	533	
	22	SAN MIGUEL IXTAAHUACÁN	87	118	0	205	136	6	3	30	17	13	0	205	45	0	0	4	156	205	
	23	SAN PABLO	35	66	0	101	48	5	2	13	15	18	0	101	3	0	0	44	54	101	
	24	SAN PEDRO SACATEPÉQUEZ	74	114	0	188	97	0	1	40	22	28	0	188	6	0	0	70	112	188	
	25	SAN RAFAEL PIE DE LA CUESTA	9	32	0	41	18	1	2	11	3	6	0	41	1	0	0	18	22	41	
	26	SIBINAL	21	26	0	47	39	1	0	3	2	2	0	47	3	0	0	4	40	47	
	27	SIPACAPA	33	41	0	74	59	1	1	4	5	4	0	74	11	0	0	4	59	74	
	28	TACANÁ	135	169	0	304	184	15	10	47	30	18	0	304	17	0	0	27	260	304	
	29	TAJUMULCO	74	93	0	167	136	7	9	3	5	6	1	167	11	0	0	1	155	167	
	30	TEJUTLA	72	69	0	141	107	3	0	6	14	11	0	141	2	0	0	25	114	141	



Nombre de la meta:

Inscripciones de hechos y actos registrales realizadas

**REGISTRO CENTRAL DE LAS PERSONAS
 SEGUIMIENTO TEMÁTICO INSTITUCIONAL 2019
 MES REPORTADO: MAYO**

D	M	Departamento / municipio	Sexo		No definido	Total	Edad						No definido	Pueblo						
			Mujeres	Hombres			Niñez			Juventud	Adultos	Tercera Edad		Total	Maya	Xinca	Garífuna	Mestizos/Ladinos	No Indican	Total
							0 - 2	3 - 5	6 - 13											
18		SANTA ROSA	589	793	0	1,382	911	15	13	170	148	122	3	1,382	3	1	0	380	998	1,382
	1	BARBERENA	39	81	0	120	72	1	1	25	15	6	0	120	0	0	0	42	78	120
	2	CASILLAS	7	12	0	19	6	1	0	8	1	3	0	19	0	0	0	10	9	19
	3	CHIQUIMULLA	53	79	0	132	81	3	3	15	16	14	0	132	0	0	0	39	93	132
	4	CUILAPA	307	343	0	650	530	4	4	39	36	34	3	650	2	0	0	95	553	650
	5	GUAZACAPÁN	21	29	0	50	19	0	2	15	7	7	0	50	0	1	0	21	28	50
	6	NUEVA SANTA ROSA	32	50	0	82	38	0	2	17	13	12	0	82	0	0	0	31	51	82
	7	ORATORIO	16	25	0	41	19	1	0	8	9	4	0	41	0	0	0	20	21	41
	8	PUEBLO NUEVO VIÑAS	17	39	0	56	22	1	0	15	7	11	0	56	1	0	0	28	27	56
	9	SAN JUAN TECUACO	9	14	0	23	15	0	0	3	4	1	0	23	0	0	0	8	15	23
	10	SAN RAFAEL LAS FLORES	11	10	0	21	10	0	0	4	3	4	0	21	0	0	0	11	10	21
	11	SANTA CRUZ NARANJO	11	22	0	33	16	1	0	1	10	5	0	33	0	0	0	16	17	33
	12	SANTA MARÍA IXHUATÁN	18	27	0	45	22	1	1	2	6	13	0	45	0	0	0	20	25	45
	13	SANTA ROSA DE LIMA	11	15	0	26	10	0	0	9	5	2	0	26	0	0	0	11	15	26
	14	TAXISCO	37	47	0	84	51	2	0	9	16	6	0	84	0	0	0	28	56	84
19		SOLOLÁ	563	795	0	1,358	975	7	11	165	106	93	1	1,358	327	0	0	17	1,014	1,358
	1	CONCEPCIÓN	6	11	0	17	14	0	0	1	0	2	0	17	3	0	0	0	14	17
	2	NAHUALÁ	75	126	0	201	128	2	3	27	20	21	0	201	60	0	0	1	140	201
	3	PANAJACHEL	16	22	0	38	18	0	0	8	8	4	0	38	14	0	0	2	22	38
	4	SAN ANDRÉS SEMETABAJ	9	11	0	20	9	2	0	3	2	4	0	20	8	0	0	0	12	20
	5	SAN ANTONIO PALOPÓ	11	15	0	26	18	0	0	2	0	6	0	26	9	0	0	0	17	26
	6	SAN JOSÉ CHACAYÁ	3	3	0	6	4	0	0	0	0	2	0	6	2	0	0	0	4	6
	7	SAN JUAN LA LAGUNA	14	13	0	27	22	0	0	1	3	1	0	27	5	0	0	0	22	27
	8	SAN LUCAS TOLIMÁN	20	39	0	59	32	0	2	11	5	9	0	59	24	0	0	2	33	59
	9	SAN MARCOS LA LAGUNA	0	2	0	2	1	0	0	1	0	0	0	2	1	0	0	0	1	2
	10	SAN PABLO LA LAGUNA	6	9	0	15	11	0	0	0	2	2	0	15	4	0	0	0	11	15
	11	SAN PEDRO LA LAGUNA	12	16	0	28	13	0	1	6	4	5	0	28	14	0	0	0	14	28
	12	SANTA CATARINA IXTAHUACÁN	52	55	0	107	86	0	1	8	5	7	0	107	18	0	0	0	89	107
	13	SANTA CATARINA PALOPO	4	7	0	11	9	0	0	0	2	0	0	11	1	0	0	0	10	11
	14	SANTA CLARA LA LAGUNA	8	17	0	25	17	0	0	4	4	0	0	25	6	0	0	1	18	25
	15	SANTA CRUZ LA LAGUNA	5	9	0	14	8	0	0	3	1	2	0	14	5	0	0	0	9	14
	16	SANTA LUCÍA UTAtlán	13	36	0	49	19	0	0	14	8	8	0	49	29	0	0	1	19	49
	17	SANTA MARÍA VISITACIÓN	5	2	0	7	6	0	0	1	0	0	0	7	1	0	0	0	6	7
	18	SANTIAGO ATILÁN	39	69	0	108	68	0	0	19	14	7	0	108	38	0	0	0	70	108
	19	SOLOLÁ	265	333	0	598	492	3	5	56	28	13	1	598	85	0	0	10	503	598




Nombre de la meta:

Inscripciones de hechos y actos registrales realizadas

**REGISTRO CENTRAL DE LAS PERSONAS
 SEGUIMIENTO TEMÁTICO INSTITUCIONAL 2019
 MES REPORTADO: MAYO**

D	M	Departamento / municipio	Población beneficiada																	
			Sexo			Total	Edad					Pueblo								
			Mujeres	Hombres	No definido		Niñez			Juventud	Adultos	Tercera Edad	No definido	Total	Maya	Xinca	Garifuna	Mestizos/Ladinos	No Indican	Total
			0 - 2	3 - 5	6 - 13	14 a 30 años	31 a 60 años	61 años en adelante												
20		SUCHITEPÉQUEZ	839	1,231	0	2,070	1,347	23	19	339	193	147	2	2,070	243	0	0	359	1,468	2,070
	1	CHICACAO	60	110	0	170	84	2	1	46	20	16	1	170	54	0	0	21	95	170
	2	CUYOTENANGO	29	48	0	77	40	1	1	24	6	5	0	77	1	0	0	25	51	77
	3	MAZATENANGO	412	485	0	897	738	5	3	64	51	35	1	897	23	0	0	105	769	897
	4	PATULUL	52	57	0	109	77	1	2	10	11	8	0	109	1	0	0	23	85	109
	5	PUEBLO NUEVO	10	11	0	21	12	1	0	5	2	1	0	21	5	0	0	2	14	21
	6	RÍO BRAVO	24	40	0	64	34	0	0	17	8	5	0	64	3	0	0	27	34	64
	7	SAMAYAC	15	29	0	44	24	1	0	8	6	5	0	44	16	0	0	3	25	44
	8	SAN ANTONIO SUCHITEPÉQUEZ	64	94	0	158	92	5	3	30	17	11	0	158	33	0	0	18	107	158
	9	SAN BERNARDINO	9	14	0	23	14	0	0	3	5	1	0	23	4	0	0	6	13	23
	10	SAN FRANCISCO ZAPOTITLÁN	17	50	0	67	22	1	0	18	12	14	0	67	10	0	0	30	27	67
	11	SAN GABRIEL	7	16	0	23	9	1	0	7	2	4	0	23	5	0	0	8	10	23
	12	SAN JOSÉ EL ÍDOLO	8	17	0	25	14	0	1	4	4	2	0	25	5	0	0	5	15	25
	13	SAN JOSÉ LA MÁQUINA	25	37	0	62	26	2	1	11	10	12	0	62	0	0	0	29	33	62
	14	SAN JUAN BAUTISTA	9	17	0	26	16	0	0	4	3	3	0	26	0	0	0	10	16	26
	15	SAN LORENZO	5	20	0	25	6	0	1	9	2	7	0	25	8	0	0	5	12	25
	16	SAN MIGUEL PANÁN	10	18	0	28	18	1	1	8	0	0	0	28	7	0	0	1	20	28
	17	SAN PABLO JOCOPILAS	21	32	0	53	24	0	3	17	6	3	0	53	14	0	0	6	33	53
	18	SANTA BÁRBARA	25	46	0	71	45	0	2	16	4	4	0	71	3	0	0	21	47	71
	19	SANTO DOMINGO SUCHITEPÉQUEZ	18	28	0	46	23	1	0	7	10	5	0	46	14	0	10	5	27	46
	20	SANTO TOMÁS LA UNIÓN	19	45	0	64	26	1	0	22	9	6	0	64	28	0	0	4	32	64
	21	ZUNILITO	0	17	0	17	3	0	0	9	5	0	0	17	9	0	0	5	3	17




Nombre de la meta:


Inscripciones de hechos y actos registrales realizadas

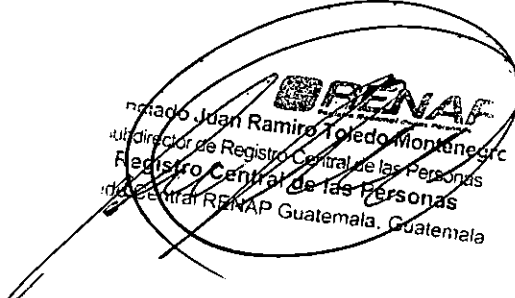
**REGISTRO CENTRAL DE LAS PERSONAS
SEGUIMIENTO TEMÁTICO INSTITUCIONAL 2019
MES REPORTADO: MAYO**

D	M	Departamento / municipio	Población beneficiada										Total	Maya	Xinca	Garífuna	Mestizos/Ladinos	No indican	Total	
			Sexo			Edad						Pueblo								
			Mujeres	Hombres	No definido	Niñez			Juventud	Adultos	Tercera Edad	No definido								
			0 - 2	3 - 5	6 - 13	14 a 30 años	31 a 60 años	61 años en adelante												
21		TOTONICAPÁN	697	1,009	2	1,708	1,228	8	15	232	130	94	1	1,708	387	0	0	26	1,295	1,708
	1	MOMOSTENANGO	144	229	0	373	252	4	4	74	18	21	0	373	92	0	0	12	269	373
	2	SAN ANDRÉS XECUL	40	46	0	86	56	0	1	11	8	10	0	86	27	0	0	0	59	86
	3	SAN BARTOLO	13	22	0	35	23	0	2	3	5	2	0	35	9	0	0	0	26	35
	4	SAN CRISTÓBAL TONICAPÁN	43	65	0	108	58	0	0	23	17	9	1	108	47	0	0	3	58	108
	5	SAN FRANCISCO EL ALTO	59	79	0	138	75	0	5	20	21	17	0	138	50	0	0	0	88	138
	6	SANTA LUCÍA LA REFORMA	38	37	0	75	58	1	0	8	7	1	0	75	17	0	0	0	58	75
	7	SANTA MARÍA CHIQUIMULA	58	80	0	138	101	0	2	16	12	7	0	138	26	0	0	1	111	138
	8	TOTONICAPÁN	302	451	2	755	605	3	1	77	42	27	0	755	119	0	0	10	626	755
22		ZACAPA	354	479	0	833	544	6	3	94	97	89	0	833	3	0	0	233	597	833
	1	CABAÑAS	16	19	0	35	27	0	0	6	2	0	0	35	0	0	0	8	27	35
	2	ESTANZUELA	9	18	0	27	16	0	0	2	4	5	0	27	0	0	0	9	18	27
	3	GUALÁN	44	75	0	119	62	0	0	19	22	16	0	119	0	0	0	50	69	119
	4	HUTÉ	11	20	0	31	20	0	0	8	3	0	0	31	0	0	0	11	20	31
	5	LA UNIÓN	31	44	0	75	60	0	0	4	10	1	0	75	0	0	0	13	62	75
	6	RÍO HONDO	22	39	0	61	26	2	0	12	10	11	0	61	1	0	0	30	30	61
	7	SAN DIEGO	4	3	0	7	6	0	0	1	0	0	0	7	0	0	0	0	7	7
	8	SAN JORGE	10	17	0	27	14	0	0	6	1	6	0	27	0	0	0	12	15	27
	9	TECULUTÁN	26	31	0	57	27	0	0	10	8	12	0	57	1	0	0	28	28	57
	10	USUMATLÁN	8	14	0	22	14	0	0	4	3	1	0	22	0	0	0	7	15	22
	11	ZACAPA	173	199	0	372	272	4	3	22	34	37	0	372	1	0	0	65	306	372


Firma y sello de la máxima autoridad de la dependencia

1 
Jennifer Patricia Balcárcel de León
 Gestor de Registro Central de Las Personas I
 Registro Central de las Personas
 Sede Central, Guatemala, Guatemala


Dinorah del Carmen Castillo González
 Jefe de Registro Civil de las Personas
 Registro Central de las Personas
 Sede Central RENAP Guatemala, Guatemala


 Firmado Juan Ramiro Toledo Montenegro
 Jefe de Registro Central de las Personas
 Registro Central de las Personas
 Sede Central RENAP Guatemala, Guatemala

ANEXO V



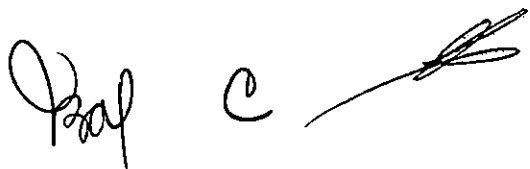
**REGISTRO CENTRAL DE LAS PERSONAS
SEGUIMIENTO TEMÁTICO INSTITUCIONAL 2019
MES REPORTADO: MAYO**

Nombre de la inscripción

Inscripciones de nacimiento realizadas.

Población beneficiada

D	M	Departamento / municipio	Sexo				Edad											Total
			Mujeres	Hombres	No definido	Total	Niñez							Juventud 14 a 30 años	Adultos 31 a 60 años	Tercera Edad 61 años en adelante	No definido	
							0	1	2	3	4	5	6 - 13					
		República de Guatemala	15,565	16,025	1	31,591	30,945	153	91	51	48	36	161	78	17	11	0	31,591
1		ALTA VERAPAZ	1,226	1,243	0	2,469	2,467	1	0	0	0	0	1	0	0	0	0	2,469
	1	CHAHAL	21	21	0	42	42	0	0	0	0	0	0	0	0	0	0	42
	2	CHISEC	54	46	0	100	100	0	0	0	0	0	0	0	0	0	0	100
	3	COBÁN	350	353	0	703	703	0	0	0	0	0	0	0	0	0	0	703
	4	FRAY BARTOLOMÉ DE LAS CASAS	177	161	0	338	338	0	0	0	0	0	0	0	0	0	0	338
	5	LANQUÍN	16	16	0	32	32	0	0	0	0	0	0	0	0	0	0	32
	6	PANZÓS	54	57	0	111	111	0	0	0	0	0	0	0	0	0	0	111
	7	RAXRUHÁ	17	19	0	36	36	0	0	0	0	0	0	0	0	0	0	36
	8	SAN CRISTÓBAL VERAPAZ	73	64	0	137	136	1	0	0	0	0	0	0	0	0	0	137
	9	SAN JUAN CHAMELCO	32	45	0	77	77	0	0	0	0	0	0	0	0	0	0	77
	10	SAN MIGUEL TUCURÚ	21	33	0	54	54	0	0	0	0	0	0	0	0	0	0	54
	11	SAN PEDRO CARCHÁ	98	120	0	218	217	0	0	0	0	1	0	0	0	0	0	218
	12	SANTA CATALINA LA TINTA	86	86	0	172	172	0	0	0	0	0	0	0	0	0	0	172
	13	SANTA CRUZ VERAPAZ	34	36	0	70	70	0	0	0	0	0	0	0	0	0	0	70
	14	SANTA MARÍA CAHABÓN	71	72	0	143	143	0	0	0	0	0	0	0	0	0	0	143
	15	SENAHÚ	59	56	0	115	115	0	0	0	0	0	0	0	0	0	0	115
	16	TACTIC	35	33	0	68	68	0	0	0	0	0	0	0	0	0	0	68
	17	TAMAHÚ	28	25	0	53	53	0	0	0	0	0	0	0	0	0	0	53



**REGISTRO CENTRAL DE LAS PERSONAS
SEGUIMIENTO TEMÁTICO INSTITUCIONAL 2019
MES REPORTADO: MAYO**

Nombre de la inscripción

Inscripciones de nacimiento realizadas.


Población beneficiada

D	M	Departamento / municipio	Sexo				Edad										Total			
			Mujeres	Hombres	No definido	Total	Niñez							Juventud 14 a 30 años	Adultos 31 a 60 años	Tercera Edad 61 años en adelante		No definido		
							0	1	2	3	4	5	6 - 13							
2		BAJA VERAPAZ	297	340	0	637	637	0	0	0	0	0	0	0	0	0	0	0	0	637
	1	CUBULCO	59	74	0	133	133	0	0	0	0	0	0	0	0	0	0	0	0	133
	2	GRANADOS	5	7	0	12	12	0	0	0	0	0	0	0	0	0	0	0	0	12
	3	PURULHÁ	54	46	0	100	100	0	0	0	0	0	0	0	0	0	0	0	0	100
	4	RABINAL	31	23	0	54	54	0	0	0	0	0	0	0	0	0	0	0	0	54
	5	SALAMÁ	127	162	0	289	289	0	0	0	0	0	0	0	0	0	0	0	0	289
	6	SAN JERÓNIMO	5	10	0	15	15	0	0	0	0	0	0	0	0	0	0	0	0	15
	7	SAN MIGUEL CHICAJ	12	11	0	23	23	0	0	0	0	0	0	0	0	0	0	0	0	23
	8	SANTA CRUZ EL CHOL	4	7	0	11	11	0	0	0	0	0	0	0	0	0	0	0	0	11
3		CHIMALTENANGO	621	702	0	1,323	1,323	0	0	0	0	0	0	0	0	0	0	0	0	1,323
	1	ACATENANGO	11	2	0	13	13	0	0	0	0	0	0	0	0	0	0	0	0	13
	2	CHIMALTENANGO	280	325	0	605	605	0	0	0	0	0	0	0	0	0	0	0	0	605
	3	EL TEJAR	2	10	0	12	12	0	0	0	0	0	0	0	0	0	0	0	0	12
	4	PARRAMOS	11	15	0	26	26	0	0	0	0	0	0	0	0	0	0	0	0	26
	5	PATZICÍA	18	15	0	33	33	0	0	0	0	0	0	0	0	0	0	0	0	33
	6	PATZÚN	45	44	0	89	89	0	0	0	0	0	0	0	0	0	0	0	0	89
	7	POCHUTA	11	5	0	16	16	0	0	0	0	0	0	0	0	0	0	0	0	16
	8	SAN ANDRÉS ITZAPA	14	12	0	26	26	0	0	0	0	0	0	0	0	0	0	0	0	26
	9	SAN JOSE POAQUIL	10	11	0	21	21	0	0	0	0	0	0	0	0	0	0	0	0	21
	10	SAN JUAN COMALAPA	35	28	0	63	63	0	0	0	0	0	0	0	0	0	0	0	0	63
	11	SAN MARTÍN JILOTEPEQUE	28	41	0	69	69	0	0	0	0	0	0	0	0	0	0	0	0	69
	12	SAN PEDRO YEPOCAPA	18	28	0	46	46	0	0	0	0	0	0	0	0	0	0	0	0	46
	13	SANTA APOLONIA	15	17	0	32	32	0	0	0	0	0	0	0	0	0	0	0	0	32
	14	SANTA CRUZ BALANYÁ	10	6	0	16	16	0	0	0	0	0	0	0	0	0	0	0	0	16
	15	TECPÁN GUATEMALA	106	129	0	235	235	0	0	0	0	0	0	0	0	0	0	0	0	235
	16	ZARAGOZA	7	14	0	21	21	0	0	0	0	0	0	0	0	0	0	0	0	21

Handwritten signatures and initials:
 - A large signature on the left, possibly "Baf".
 - A smaller signature in the middle, possibly "C".
 - A stylized signature on the right.

**REGISTRO CENTRAL DE LAS PERSONAS
SEGUIMIENTO TEMÁTICO INSTITUCIONAL 2019
MES REPORTADO: MAYO**

Nombre de la inscripción		Inscripciones de nacimiento realizadas.				Población beneficiada													
D	M	Departamento / municipio	Sexo			Total	Edad											Total	
			Mujeres	Hombres	No definido		Niñez						Juventud 14 a 30 años	Adultos 31 a 60 años	Tercera Edad 61 años en adelante	No definido			
							0	1	2	3	4	5					6 - 13		
4		CHIQUMULA	385	422	0	807	805	0	0	0	0	0	0	1	0	1	0	0	807
	1	CAMOTÁN	48	38	0	86	86	0	0	0	0	0	0	0	0	0	0	0	86
	2	CHIQUMULA	198	221	0	419	419	0	0	0	0	0	0	0	0	0	0	0	419
	3	CONCEPCIÓN LAS MINAS	4	7	0	11	10	0	0	0	0	0	1	0	0	0	0	0	11
	4	ESQUIPULAS	34	36	0	70	70	0	0	0	0	0	0	0	0	0	0	0	70
	5	IPALA	8	10	0	18	17	0	0	0	0	0	0	0	1	0	0	0	18
	6	JOCOTÁN	53	65	0	118	118	0	0	0	0	0	0	0	0	0	0	0	118
	7	OLOPA	16	21	0	37	37	0	0	0	0	0	0	0	0	0	0	0	37
	8	QUEZALTEPEQUE	9	9	0	18	18	0	0	0	0	0	0	0	0	0	0	0	18
	9	SAN JACINTO	6	4	0	10	10	0	0	0	0	0	0	0	0	0	0	0	10
	10	SAN JOSÉ LA ARADA	1	1	0	2	2	0	0	0	0	0	0	0	0	0	0	0	2
	11	SAN JUAN ERMITA	8	10	0	18	18	0	0	0	0	0	0	0	0	0	0	0	18
5		EL PROGRESO	131	110	0	241	241	0	0	0	0	0	0	0	0	0	0	0	241
	1	EL JÍCARO	4	1	0	5	5	0	0	0	0	0	0	0	0	0	0	0	5
	2	GUASTATOYA	79	55	0	134	134	0	0	0	0	0	0	0	0	0	0	0	134
	3	MORAZÁN	3	4	0	7	7	0	0	0	0	0	0	0	0	0	0	0	7
	4	SAN AGUSTÍN ACASAGUASTLÁN	13	25	0	38	38	0	0	0	0	0	0	0	0	0	0	0	38
	5	SAN ANTONIO LA PAZ	7	2	0	9	9	0	0	0	0	0	0	0	0	0	0	0	9
	6	SAN CRISTÓBAL ACASAGUASTLÁN	2	1	0	3	3	0	0	0	0	0	0	0	0	0	0	0	3
	7	SANARATE	20	18	0	38	38	0	0	0	0	0	0	0	0	0	0	0	38
	8	SANSARE	3	4	0	7	7	0	0	0	0	0	0	0	0	0	0	0	7

Jal *C* 

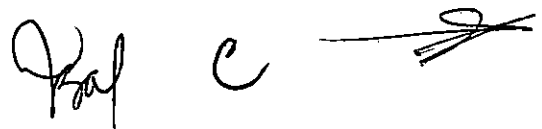
**REGISTRO CENTRAL DE LAS PERSONAS
SEGUIMIENTO TEMÁTICO INSTITUCIONAL 2019
MES REPORTADO: MAYO**

Nombre de la inscripción

Inscripciones de nacimiento realizadas.

Población beneficiada

D	M	Departamento / municipio	Sexo				Edad										Total		
			Mujeres	Hombres	No definido	Total	Niñez							Juventud	Adultos	Tercera Edad		No definido	
							0	1	2	3	4	5	6 - 13	14 a 30 años	31 a 60 años	61 años en adelante			
6		ESCUINTLA	681	700	0	1,381	1,374	2	1	0	0	0	0	0	0	0	4	0	1,381
	1	ESCUINTLA	276	285	0	561	558	2	1	0	0	0	0	0	0	0	0	0	561
	2	GUANAGAZAPA	13	5	0	18	18	0	0	0	0	0	0	0	0	0	0	0	18
	3	IZTAPA	15	15	0	30	30	0	0	0	0	0	0	0	0	0	0	0	30
	4	LA DEMOCRACIA	15	14	0	29	29	0	0	0	0	0	0	0	0	0	0	0	29
	5	LA GOMERA	22	36	0	58	58	0	0	0	0	0	0	0	0	0	0	0	58
	6	MASAGUA	18	26	0	44	44	0	0	0	0	0	0	0	0	0	0	0	44
	7	NUEVA CONCEPCIÓN	38	40	0	78	77	0	0	0	0	0	0	0	0	0	1	0	78
	8	PALÍN	40	33	0	73	73	0	0	0	0	0	0	0	0	0	0	0	73
	9	PUERTO SAN JOSÉ	33	43	0	76	76	0	0	0	0	0	0	0	0	0	0	0	76
	10	SAN VICENTE PACAYA	6	12	0	18	18	0	0	0	0	0	0	0	0	0	0	0	18
	11	SANTA LUCÍA COTZUMALGUAPA	62	49	0	111	110	0	0	0	0	0	0	0	0	1	0	0	111
	12	SIPACATE	8	5	0	13	13	0	0	0	0	0	0	0	0	0	0	0	13
	13	SIQUINALÁ	19	20	0	39	39	0	0	0	0	0	0	0	0	0	0	0	39
	14	TIQUISATE	116	117	0	233	231	0	0	0	0	0	0	0	0	2	0	0	233
7		GUATEMALA	3,025	3,099	0	6,124	5,535	145	87	49	47	36	148	66	8	3	0	6,124	
	1	AMATITLÁN	185	152	0	337	337	0	0	0	0	0	0	0	0	0	0	0	337
	2	CHINAUTLA	50	41	0	91	91	0	0	0	0	0	0	0	0	0	0	0	91
	3	CHUARRANCHO	8	12	0	20	20	0	0	0	0	0	0	0	0	0	0	0	20
	4	FRAJANES	29	24	0	53	53	0	0	0	0	0	0	0	0	0	0	0	53
	5	GUATEMALA	1,971	2,014	0	3,985	3,405	144	86	48	47	35	146	63	8	3	0	0	3,985
	6	MIXCO	117	133	0	250	244	1	1	1	0	1	0	2	0	0	0	0	250
	7	PALENCIA	49	46	0	95	95	0	0	0	0	0	0	0	0	0	0	0	95
	8	SAN JOSÉ DEL GOLFO	7	4	0	11	11	0	0	0	0	0	0	0	0	0	0	0	11
	9	SAN JOSÉ PINULA	55	55	0	110	110	0	0	0	0	0	0	0	0	0	0	0	110
	10	SAN JUAN SACATEPÉQUEZ	178	187	0	365	365	0	0	0	0	0	0	0	0	0	0	0	365
	11	SAN MIGUEL PETAPA	46	56	0	102	102	0	0	0	0	0	0	0	0	0	0	0	102
	12	SAN PEDRO AYAMPUC	24	24	0	48	48	0	0	0	0	0	0	0	0	0	0	0	48
	13	SAN PEDRO SACATEPÉQUEZ	33	40	0	73	73	0	0	0	0	0	0	0	0	0	0	0	73
	14	SAN RAYMUNDO	35	33	0	68	68	0	0	0	0	0	0	0	0	0	0	0	68
	15	SANTA CATARINA PINULA	25	32	0	57	57	0	0	0	0	0	0	0	0	0	0	0	57
	16	VILLA CANALES	84	86	0	170	169	0	0	0	0	0	1	0	0	0	0	0	170
	17	VILLA NUEVA	129	160	0	289	287	0	0	0	0	0	1	1	0	0	0	0	289




**REGISTRO CENTRAL DE LAS PERSONAS
SEGUIMIENTO TEMÁTICO INSTITUCIONAL 2019
MES REPORTADO: MAYO**

Nombre de la inscripción

Inscripciones de nacimiento realizadas.

Población beneficiada

D	M	Departamento / municipio	Sexo				Edad											Total	
			Mujeres	Hombres	No definido	Total	Niñez							Juventud	Adultos	Tercera Edad	No definido		
							0	1	2	3	4	5	6 - 13	14 a 30 años	31 a 60 años	61 años en adelante			
8		HUEHUETENANGO	1,512	1,559	0	3,071	3,066	1	2	0	0	0	0	0	1	0	1	0	3,071
	1	AGUACATÁN	51	50	0	101	101	0	0	0	0	0	0	0	0	0	0	0	101
	2	CHIANTLA	57	63	0	120	120	0	0	0	0	0	0	0	0	0	0	0	120
	3	COLOTENANGO	50	50	0	100	100	0	0	0	0	0	0	0	0	0	0	0	100
	4	CONCEPCIÓN HUISTA	19	26	0	45	45	0	0	0	0	0	0	0	0	0	0	0	45
	5	CUILCO	51	50	0	101	101	0	0	0	0	0	0	0	0	0	0	0	101
	6	HUEHUETENANGO	310	370	0	680	678	1	1	0	0	0	0	0	0	0	0	0	680
	7	JACALTENANGO	35	42	0	77	77	0	0	0	0	0	0	0	0	0	0	0	77
	8	LA DEMOCRACIA	72	70	0	142	142	0	0	0	0	0	0	0	0	0	0	0	142
	9	LA LIBERTAD	52	44	0	96	96	0	0	0	0	0	0	0	0	0	0	0	96
	10	MALACATANCITO	14	22	0	36	35	0	0	0	0	0	0	0	0	0	1	0	36
	11	NENTÓN	44	45	0	89	89	0	0	0	0	0	0	0	0	0	0	0	89
	12	PETATÁN	6	3	0	9	9	0	0	0	0	0	0	0	0	0	0	0	9
	13	SAN ANTONIO HUISTA	14	10	0	24	24	0	0	0	0	0	0	0	0	0	0	0	24
	14	SAN GASPAR IXCHIL	14	22	0	36	36	0	0	0	0	0	0	0	0	0	0	0	36
	15	SAN ILDEFONSO IXTAHUACÁN	57	62	0	119	119	0	0	0	0	0	0	0	0	0	0	0	119
	16	SAN JUAN ATTÁN	37	33	0	70	70	0	0	0	0	0	0	0	0	0	0	0	70
	17	SAN JUAN IXCOY	33	29	0	62	62	0	0	0	0	0	0	0	0	0	0	0	62
	18	SAN MATEO IXTATÁN	69	71	0	140	140	0	0	0	0	0	0	0	0	0	0	0	140
	19	SAN MIGUEL ACATÁN	58	57	0	115	115	0	0	0	0	0	0	0	0	0	0	0	115
	20	SAN PEDRO NECTA	42	33	0	75	75	0	0	0	0	0	0	0	0	0	0	0	75
	21	SAN PEDRO SOLOMA	52	46	0	98	96	0	1	0	0	0	0	1	0	0	0	0	98
	22	SAN RAFAEL LA INDEPENDENCIA	19	23	0	42	42	0	0	0	0	0	0	0	0	0	0	0	42
	23	SAN RAFAEL PETZAL	13	9	0	22	22	0	0	0	0	0	0	0	0	0	0	0	22
	24	SAN SEBASTIÁN COATÁN	21	22	0	43	43	0	0	0	0	0	0	0	0	0	0	0	43
	25	SAN SEBASTIAN HUEHUETENANGO	48	41	0	89	89	0	0	0	0	0	0	0	0	0	0	0	89
	26	SANTA ANA HUISTA	5	7	0	12	12	0	0	0	0	0	0	0	0	0	0	0	12
	27	SANTA BÁRBARA	30	30	0	60	60	0	0	0	0	0	0	0	0	0	0	0	60
	28	SANTA CRUZ BARILLAS	115	115	0	230	230	0	0	0	0	0	0	0	0	0	0	0	230
	29	SANTA EULALIA	57	54	0	111	111	0	0	0	0	0	0	0	0	0	0	0	111
	30	SANTIAGO CHIMALTENANGO	16	14	0	30	30	0	0	0	0	0	0	0	0	0	0	0	30
	31	TECTITÁN	13	3	0	16	16	0	0	0	0	0	0	0	0	0	0	0	16
	32	TODOS SANTOS CUCHUMATÁN	26	36	0	62	62	0	0	0	0	0	0	0	0	0	0	0	62
	33	UNIÓN CANTINIL	12	7	0	19	19	0	0	0	0	0	0	0	0	0	0	0	19



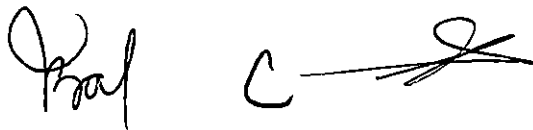
**REGISTRO CENTRAL DE LAS PERSONAS
SEGUIMIENTO TEMÁTICO INSTITUCIONAL 2019
MES REPORTADO: MAYO**

Nombre de la inscripción

Inscripciones de nacimiento realizadas.

Población beneficiada

D	M	Departamento / municipio	Sexo				Edad										Total			
			Mujeres	Hombres	No definido	Total	Niñez							Juventud 14 a 30 años	Adultos 31 a 60 años	Tercera Edad 61 años en adelante		No definido		
							0	1	2	3	4	5	6 - 13							
9		IZABAL	335	357	0	692	685	2	0	0	0	0	0	0	3	1	1	0	0	692
	1	EL ESTOR	40	59	0	99	99	0	0	0	0	0	0	0	0	0	0	0	0	99
	2	LIVINGSTON	58	61	0	119	118	0	0	0	0	0	0	0	0	1	0	0	0	119
	3	LOS AMATES	39	34	0	73	73	0	0	0	0	0	0	0	0	0	0	0	0	73
	4	MORALES	63	80	0	143	143	0	0	0	0	0	0	0	0	0	0	0	0	143
	5	PUERTO BARRIOS	135	123	0	258	252	2	0	0	0	0	0	3	1	0	0	0	0	258
10		JALAPA	366	363	0	729	729	0	0	0	0	0	0	0	0	0	0	0	0	729
	1	JALAPA	269	260	0	529	529	0	0	0	0	0	0	0	0	0	0	0	0	529
	2	MATAQUESCUINTLA	21	25	0	46	46	0	0	0	0	0	0	0	0	0	0	0	0	46
	3	MONJAS	14	10	0	24	24	0	0	0	0	0	0	0	0	0	0	0	0	24
	4	SAN CARLOS ALZATATE	11	14	0	25	25	0	0	0	0	0	0	0	0	0	0	0	0	25
	5	SAN LUIS JILOTEPEQUE	13	14	0	27	27	0	0	0	0	0	0	0	0	0	0	0	0	27
	6	SAN MANUEL CHAPARRÓN	3	5	0	8	8	0	0	0	0	0	0	0	0	0	0	0	0	8
	7	SAN PEDRO PINULA	35	35	0	70	70	0	0	0	0	0	0	0	0	0	0	0	0	70
11		JUTIAPA	420	409	0	829	822	0	0	0	0	0	0	2	1	2	2	0	0	829
	1	AGUA BLANCA	12	10	0	22	22	0	0	0	0	0	0	0	0	0	0	0	0	22
	2	ASUNCIÓN MITA	37	33	0	70	70	0	0	0	0	0	0	0	0	0	0	0	0	70
	3	ATESCATEMPA	12	5	0	17	16	0	0	0	0	0	0	0	0	1	0	0	0	17
	4	COMAPA	22	23	0	45	45	0	0	0	0	0	0	0	0	0	0	0	0	45
	5	CONGUACO	12	14	0	26	26	0	0	0	0	0	0	0	0	0	0	0	0	26
	6	EL ADELANTO	2	2	0	4	4	0	0	0	0	0	0	0	0	0	0	0	0	4
	7	EL PROGRESO	6	6	0	12	12	0	0	0	0	0	0	0	0	0	0	0	0	12
	8	JALPATAGUA	16	14	0	30	29	0	0	0	0	0	1	0	0	0	0	0	0	30
	9	JEREZ	3	5	0	8	7	0	0	0	0	0	0	0	1	0	0	0	0	8
	10	JUTIAPA	244	244	0	488	486	0	0	0	0	0	1	1	0	0	0	0	0	488
	11	MOYUTA	21	22	0	43	43	0	0	0	0	0	0	0	0	0	0	0	0	43
	12	PASACO	6	4	0	10	10	0	0	0	0	0	0	0	0	0	0	0	0	10
	13	QUESADA	4	4	0	8	8	0	0	0	0	0	0	0	0	0	0	0	0	8
	14	SAN JOSÉ ACATEMPA	3	6	0	9	9	0	0	0	0	0	0	0	0	0	0	0	0	9
	15	SANTA CATARINA MITA	11	9	0	20	18	0	0	0	0	0	0	0	1	1	0	0	0	20
	16	YUPILTEPEQUE	6	6	0	12	12	0	0	0	0	0	0	0	0	0	0	0	0	12
	17	ZAPOTITLÁN	3	2	0	5	5	0	0	0	0	0	0	0	0	0	0	0	0	5



**REGISTRO CENTRAL DE LAS PERSONAS
 SEGUIMIENTO TEMÁTICO INSTITUCIONAL 2019
 MES REPORTADO: MAYO**

Nombre de la inscripción

Inscripciones de nacimiento realizadas.

Población beneficiada

D	M	Departamento / municipio	Sexo				Edad										Total				
			Mujeres	Hombres	No definido	Total	Niñez							Juventud	Adultos	Tercera Edad		No definido			
							0	1	2	3	4	5	6 - 13	14 a 30 años	31 a 60 años	61 años en adelante					
12		PETEN	605	667	0	1,272	1,271	0	0	0	0	0	0	1	0	0	0	0	0	0	1,272
	1	DOLORÉS	18	14	0	32	32	0	0	0	0	0	0	0	0	0	0	0	0	0	32
	2	EL CHAL	13	7	0	20	20	0	0	0	0	0	0	0	0	0	0	0	0	0	20
	3	FLORES	20	18	0	38	38	0	0	0	0	0	0	0	0	0	0	0	0	0	38
	4	LA LIBERTAD	72	66	0	138	138	0	0	0	0	0	0	0	0	0	0	0	0	0	138
	5	LAS CRUCES	33	40	0	73	73	0	0	0	0	0	0	0	0	0	0	0	0	0	73
	6	MELCHOR DE MENCOS	38	25	0	63	63	0	0	0	0	0	0	0	0	0	0	0	0	0	63
	7	POPTÚN	100	133	0	233	233	0	0	0	0	0	0	0	0	0	0	0	0	0	233
	8	SAN ANDRÉS	12	17	0	29	29	0	0	0	0	0	0	0	0	0	0	0	0	0	29
	9	SAN BENITO	149	177	0	326	325	0	0	0	0	0	1	0	0	0	0	0	0	0	326
	10	SAN FRANCISCO	10	7	0	17	17	0	0	0	0	0	0	0	0	0	0	0	0	0	17
	11	SAN JOSÉ	4	4	0	8	8	0	0	0	0	0	0	0	0	0	0	0	0	0	8
	12	SAN LUIS	35	41	0	76	76	0	0	0	0	0	0	0	0	0	0	0	0	0	76
	13	SANTA ANA	12	13	0	25	25	0	0	0	0	0	0	0	0	0	0	0	0	0	25
	14	SAYAXCHE	89	105	0	194	194	0	0	0	0	0	0	0	0	0	0	0	0	0	194



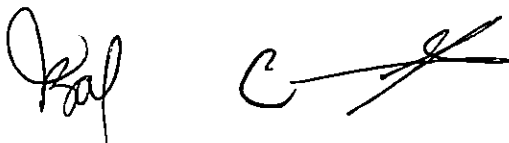
**REGISTRO CENTRAL DE LAS PERSONAS
SEGUIMIENTO TEMÁTICO INSTITUCIONAL 2019
MES REPORTADO: MAYO**

Nombre de la inscripción

Inscripciones de nacimiento realizadas.

Población beneficiada

D	M	Departamento / municipio	Sexo			Total	Edad										Total				
			Mujeres	Hombres	No definido		Niñez						Juventud	Adultos	Tercera Edad	No definido					
							0	1	2	3	4	5	6 - 13	14 a 30 años	31 a 60 años			61 años en adelante			
13		QUETZALTENANGO	984	993	0	1,977	1,974	0	0	0	0	0	0	0	0	1	2	0	0	1,977	
	1	ALMOLONGA	17	17	0	34	34	0	0	0	0	0	0	0	0	0	0	0	0	0	34
	2	CABRICÁN	38	21	0	59	59	0	0	0	0	0	0	0	0	0	0	0	0	0	59
	3	CAJOLÁ	17	16	0	33	33	0	0	0	0	0	0	0	0	0	0	0	0	0	33
	4	CANTEL	23	14	0	37	37	0	0	0	0	0	0	0	0	0	0	0	0	0	37
	5	COATEPEQUE	297	317	0	614	613	0	0	0	0	0	0	0	1	0	0	0	0	0	614
	6	COLOMBA	18	9	0	27	27	0	0	0	0	0	0	0	0	0	0	0	0	0	27
	7	CONCEPCIÓN CHIQUIRICHAPA	22	20	0	42	42	0	0	0	0	0	0	0	0	0	0	0	0	0	42
	8	EL PALMAR	12	14	0	26	26	0	0	0	0	0	0	0	0	0	0	0	0	0	26
	9	FLORES COSTA CUCA	5	9	0	14	13	0	0	0	0	0	0	0	1	0	0	0	0	0	14
	10	GÉNOVA	16	17	0	33	33	0	0	0	0	0	0	0	0	0	0	0	0	0	33
	11	HUITÁN	14	18	0	32	32	0	0	0	0	0	0	0	0	0	0	0	0	0	32
	12	LA ESPERANZA	12	11	0	23	23	0	0	0	0	0	0	0	0	0	0	0	0	0	23
	13	OLINTEPEQUE	14	15	0	29	29	0	0	0	0	0	0	0	0	0	0	0	0	0	29
	14	OSTUNCALCO	52	56	0	108	108	0	0	0	0	0	0	0	0	0	0	0	0	0	108
	15	PALESTINA DE LOS ALTOS	13	14	0	27	27	0	0	0	0	0	0	0	0	0	0	0	0	0	27
	16	QUETZALTENANGO	323	345	0	668	668	0	0	0	0	0	0	0	0	0	0	0	0	0	668
	17	SALCAJÁ	8	6	0	14	14	0	0	0	0	0	0	0	0	0	0	0	0	0	14
	18	SAN CARLOS SIJA	19	14	0	33	33	0	0	0	0	0	0	0	0	0	0	0	0	0	33
	19	SAN FRANCISCO LA UNIÓN	9	3	0	12	12	0	0	0	0	0	0	0	0	0	0	0	0	0	12
	20	SAN MARTÍN SACATEPÉQUEZ	34	29	0	63	63	0	0	0	0	0	0	0	0	0	0	0	0	0	63
	21	SAN MATEO	1	6	0	7	7	0	0	0	0	0	0	0	0	0	0	0	0	0	7
	22	SAN MIGUEL SIGÜILÁ	7	6	0	13	13	0	0	0	0	0	0	0	0	0	0	0	0	0	13
	23	SIBILIA	3	3	0	6	6	0	0	0	0	0	0	0	0	0	0	0	0	0	6
	24	ZUNIL	10	13	0	23	22	0	0	0	0	0	0	1	0	0	0	0	0	0	23



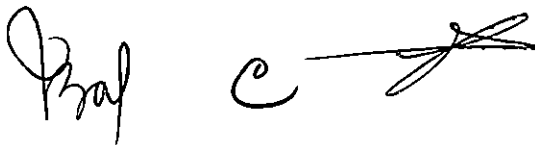
**REGISTRO CENTRAL DE LAS PERSONAS
SEGUIMIENTO TEMÁTICO INSTITUCIONAL 2019
MES REPORTADO: MAYO**

Nombre de la inscripción

Inscripciones de nacimiento realizadas.

Población beneficiada

D	M	Departamento / municipio	Sexo				Edad													
			Mujeres	Hombres	No definido	Total	Niñez							Juventud	Adultos	Tercera Edad	No definido	Total		
							0	1	2	3	4	5	6 - 13	14 a 30 años	31 a 60 años	61 años en adelante				
14		QUICHE	1,318	1,342	0	2,660	2,657	1	0	0	0	0	0	1	0	1	0	0	0	2,660
	1	CANILLA	26	11	0	37	37	0	0	0	0	0	0	0	0	0	0	0	0	37
	2	CHAJUL	49	50	0	99	99	0	0	0	0	0	0	0	0	0	0	0	0	99
	3	CHICAMÁN	41	39	0	80	80	0	0	0	0	0	0	0	0	0	0	0	0	80
	4	CHICHÉ	37	50	0	87	87	0	0	0	0	0	0	0	0	0	0	0	0	87
	5	CHICHICASTENANGO	119	148	0	267	267	0	0	0	0	0	0	0	0	0	0	0	0	267
	6	CHINIQUE	16	13	0	29	29	0	0	0	0	0	0	0	0	0	0	0	0	29
	7	CUNÉN	85	83	0	168	168	0	0	0	0	0	0	0	0	0	0	0	0	168
	8	IXCÁN	125	121	0	246	246	0	0	0	0	0	0	0	0	0	0	0	0	246
	9	JOYABAJ	176	186	0	362	359	1	0	0	0	0	1	0	1	0	0	0	0	362
	10	NEBAJ	73	76	0	149	149	0	0	0	0	0	0	0	0	0	0	0	0	149
	11	PACHALUM	5	7	0	12	12	0	0	0	0	0	0	0	0	0	0	0	0	12
	12	PATZITE	9	9	0	18	18	0	0	0	0	0	0	0	0	0	0	0	0	18
	13	SACAPULAS	66	79	0	145	145	0	0	0	0	0	0	0	0	0	0	0	0	145
	14	SAN ANDRÉS SAJCABAJÁ	40	31	0	71	71	0	0	0	0	0	0	0	0	0	0	0	0	71
	15	SAN ANTONIO ILOTENANGO	21	23	0	44	44	0	0	0	0	0	0	0	0	0	0	0	0	44
	16	SAN BARTOLOMÉ JOCOTENANGO	20	25	0	45	45	0	0	0	0	0	0	0	0	0	0	0	0	45
	17	SAN JUAN COTZAL	35	35	0	70	70	0	0	0	0	0	0	0	0	0	0	0	0	70
	18	SAN PEDRO JOCOPILAS	46	43	0	89	89	0	0	0	0	0	0	0	0	0	0	0	0	89
	19	SANTA CRUZ DEL QUICHÉ	155	163	0	318	318	0	0	0	0	0	0	0	0	0	0	0	0	318
	20	USPANTÁN	119	102	0	221	221	0	0	0	0	0	0	0	0	0	0	0	0	221
	21	ZACUALPA	55	48	0	103	103	0	0	0	0	0	0	0	0	0	0	0	0	103



**REGISTRO CENTRAL DE LAS PERSONAS
SEGUIMIENTO TEMÁTICO INSTITUCIONAL 2019
MES REPORTADO: MAYO**

Nombre de la inscripción

Inscripciones de nacimiento realizadas.

Población beneficiada

D	M	Departamento / municipio	Sexo				Edad											Total		
			Mujeres	Hombres	No definido	Total	Niñez						Juventud	Adultos	Tercera Edad	No definido				
							0	1	2	3	4	5	6 - 13	14 a 30 años	31 a 60 años		61 años en adelante			
15		RETALHULEU	292	306	0	598	597	0	0	0	0	0	0	0	1	0	0	0	0	598
	1	CHAMPERICO	14	19	0	33	33	0	0	0	0	0	0	0	0	0	0	0	0	33
	2	EL ASINTAL	11	9	0	20	20	0	0	0	0	0	0	0	0	0	0	0	0	20
	3	NUEVO SAN CARLOS	17	17	0	34	34	0	0	0	0	0	0	0	0	0	0	0	0	34
	4	RETALHULEU	201	199	0	400	399	0	0	0	0	0	1	0	0	0	0	0	0	400
	5	SAN ANDRÉS VILLA SECA	20	28	0	48	48	0	0	0	0	0	0	0	0	0	0	0	0	48
	6	SAN FELIPE RETALHULEU	9	9	0	18	18	0	0	0	0	0	0	0	0	0	0	0	0	18
	7	SAN MARTÍN ZAPOTITLÁN	7	7	0	14	14	0	0	0	0	0	0	0	0	0	0	0	0	14
	8	SAN SEBASTIÁN	8	12	0	20	20	0	0	0	0	0	0	0	0	0	0	0	0	20
	9	SANTA CRUZ MULUÁ	5	6	0	11	11	0	0	0	0	0	0	0	0	0	0	0	0	11
16		SACATEPEQUEZ	299	352	0	651	651	0	0	0	0	0	0	0	0	0	0	0	0	651
	1	ANTIGUA GUATEMALA	101	133	0	234	234	0	0	0	0	0	0	0	0	0	0	0	0	234
	2	CIUDAD VIEJA	16	23	0	39	39	0	0	0	0	0	0	0	0	0	0	0	0	39
	3	JOCOTENANGO	13	9	0	22	22	0	0	0	0	0	0	0	0	0	0	0	0	22
	4	MAGDALENA MILPAS ALTAS	4	3	0	7	7	0	0	0	0	0	0	0	0	0	0	0	0	7
	5	PASTORES	11	14	0	25	25	0	0	0	0	0	0	0	0	0	0	0	0	25
	6	SAN ANTONIO AGUAS CALIENTES	9	11	0	20	20	0	0	0	0	0	0	0	0	0	0	0	0	20
	7	SAN BARTOLOMÉ MILPAS ALTAS	2	5	0	7	7	0	0	0	0	0	0	0	0	0	0	0	0	7
	8	SAN JUAN ALOTENANGO	22	19	0	41	41	0	0	0	0	0	0	0	0	0	0	0	0	41
	9	SAN LUCAS SACATEPÉQUEZ	21	25	0	46	46	0	0	0	0	0	0	0	0	0	0	0	0	46
	10	SAN MIGUEL DUEÑAS	9	12	0	21	21	0	0	0	0	0	0	0	0	0	0	0	0	21
	11	SANTA CATARINA BARAHONA	6	8	0	14	14	0	0	0	0	0	0	0	0	0	0	0	0	14
	12	SANTA LUCÍA MILPAS ALTAS	8	15	0	23	23	0	0	0	0	0	0	0	0	0	0	0	0	23
	13	SANTA MARÍA DE JESÚS	19	19	0	38	38	0	0	0	0	0	0	0	0	0	0	0	0	38
	14	SANTIAGO SACATEPÉQUEZ	22	22	0	44	44	0	0	0	0	0	0	0	0	0	0	0	0	44
	15	SANTO DOMINGO XENACÓJ	8	9	0	17	17	0	0	0	0	0	0	0	0	0	0	0	0	17
	16	SUMPANGO	28	25	0	53	53	0	0	0	0	0	0	0	0	0	0	0	0	53



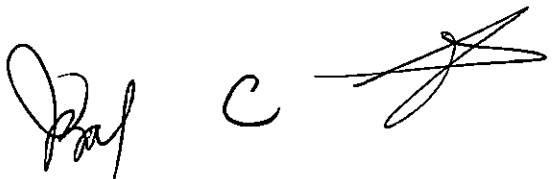
**REGISTRO CENTRAL DE LAS PERSONAS
SEGUIMIENTO TEMÁTICO INSTITUCIONAL 2019
MES REPORTADO: MAYO**

Nombre de la inscripción

Inscripciones de nacimiento realizadas.

Población beneficiada

D	M	Departamento / municipio	Sexo				Edad										No definido	Total
			Mujeres	Hombres	No definido	Total	Niñez						Juventud	Adultos	Tercera Edad			
							0	1	2	3	4	5	6 - 13	14 a 30 años	31 a 60 años	61 años en adelante		
17		SAN MARCOS	1,023	1,005	0	2,028	2,013	1	1	1	1	0	4	6	1	0	0	2,028
	1	AYUTLA	16	12	0	28	28	0	0	0	0	0	0	0	0	0	0	28
	2	CATARINA	9	7	0	16	16	0	0	0	0	0	0	0	0	0	0	16
	3	COMITANCILLO	63	77	0	140	140	0	0	0	0	0	0	0	0	0	0	140
	4	CONCEPCIÓN TUTUAPA	78	60	0	138	138	0	0	0	0	0	0	0	0	0	0	138
	5	EL QUETZAL	5	4	0	9	9	0	0	0	0	0	0	0	0	0	0	9
	6	EL TUMBADOR	18	17	0	35	35	0	0	0	0	0	0	0	0	0	0	35
	7	ESQUIPULAS PALO GORDO	8	8	0	16	16	0	0	0	0	0	0	0	0	0	0	16
	8	IXCHIGUÁN	27	33	0	60	60	0	0	0	0	0	0	0	0	0	0	60
	9	LA BLANCA	13	13	0	26	26	0	0	0	0	0	0	0	0	0	0	26
	10	LA REFORMA	9	5	0	14	14	0	0	0	0	0	0	0	0	0	0	14
	11	MALACATÁN	200	185	0	385	377	1	1	1	0	0	1	4	0	0	0	385
	12	NUEVO PROGRESO	10	18	0	28	28	0	0	0	0	0	0	0	0	0	0	28
	13	OCOS	7	9	0	16	16	0	0	0	0	0	0	0	0	0	0	16
	14	PAJAPITA	12	18	0	30	30	0	0	0	0	0	0	0	0	0	0	30
	15	RÍO BLANCO	7	2	0	9	9	0	0	0	0	0	0	0	0	0	0	9
	16	SAN ANTONIO SACATEPÉQUEZ	11	7	0	18	18	0	0	0	0	0	0	0	0	0	0	18
	17	SAN CRISTÓBAL CUCHO	6	6	0	12	12	0	0	0	0	0	0	0	0	0	0	12
	18	SAN JOSÉ EL RODEO	6	8	0	14	14	0	0	0	0	0	0	0	0	0	0	14
	19	SAN JOSÉ OJETENAM	15	21	0	36	36	0	0	0	0	0	0	0	0	0	0	36
	20	SAN LORENZO	17	11	0	28	28	0	1	0	0	0	0	0	0	0	0	28
	21	SAN MARCOS	181	219	0	400	395	0	0	0	1	0	3	1	0	0	0	400
	22	SAN MIGUEL IXTAHUACÁN	57	48	0	105	105	0	0	0	0	0	0	0	0	0	0	105
	23	SAN PABLO	13	16	0	29	29	0	0	0	0	0	0	0	0	0	0	29
	24	SAN PEDRO SACATEPÉQUEZ	48	30	0	78	78	0	0	0	0	0	0	0	0	0	0	78
	25	SAN RAFAEL PIE DE LA CUESTA	3	7	0	10	10	0	0	0	0	0	0	0	0	0	0	10
	26	SIBINAL	12	16	0	28	28	0	0	0	0	0	0	0	0	0	0	28
	27	SIPACAPA	24	23	0	47	47	0	0	0	0	0	0	0	0	0	0	47
	28	TACANÁ	70	56	0	126	124	0	0	0	0	0	1	1	0	0	0	126
	29	TAJUMULCO	30	32	0	62	62	0	0	0	0	0	0	0	0	0	0	62
	30	TEJUTLA	48	37	0	85	85	0	0	0	0	0	0	0	0	0	0	85



**REGISTRO CENTRAL DE LAS PERSONAS
SEGUIMIENTO TEMÁTICO INSTITUCIONAL 2019
MES REPORTADO: MAYO**

Nombre de la inscripción

Inscripciones de nacimiento realizadas.

Población beneficiada

D	M	Departamento / municipio	Sexo				Edad										Total			
			Mujeres	Hombres	No definido	Total	Niñez						Juventud	Adultos	Tercera Edad	No definido				
							0	1	2	3	4	5	6 - 13	14 a 30 años	31 a 60 años			61 años en adelante		
18		SANTA ROSA	393	363	0	756	755	0	0	0	0	0	0	0	0	1	0	0	0	756
	1	BARBERENA	22	21	0	43	43	0	0	0	0	0	0	0	0	0	0	0	0	43
	2	CASILLAS	2	1	0	3	3	0	0	0	0	0	0	0	0	0	0	0	0	3
	3	CHIQUIMULILLA	32	31	0	63	62	0	0	0	0	0	0	0	1	0	0	0	0	63
	4	CUILAPA	248	247	0	495	495	0	0	0	0	0	0	0	0	0	0	0	0	495
	5	GUAZACAPÁN	10	3	0	13	13	0	0	0	0	0	0	0	0	0	0	0	0	13
	6	NUEVA SANTA ROSA	17	8	0	25	25	0	0	0	0	0	0	0	0	0	0	0	0	25
	7	ORATORIO	6	4	0	10	10	0	0	0	0	0	0	0	0	0	0	0	0	10
	8	PUEBLO NUEVO VIÑAS	8	10	0	18	18	0	0	0	0	0	0	0	0	0	0	0	0	18
	9	SAN JUAN TECUACO	7	8	0	15	15	0	0	0	0	0	0	0	0	0	0	0	0	15
	10	SAN RAFAEL LAS FLORES	5	2	0	7	7	0	0	0	0	0	0	0	0	0	0	0	0	7
	11	SANTA CRUZ NARANJO	7	2	0	9	9	0	0	0	0	0	0	0	0	0	0	0	0	9
	12	SANTA MARÍA IXHUATÁN	7	10	0	17	17	0	0	0	0	0	0	0	0	0	0	0	0	17
	13	SANTA ROSA DE LIMA	6	2	0	8	8	0	0	0	0	0	0	0	0	0	0	0	0	8
	14	TAXISCO	16	14	0	30	30	0	0	0	0	0	0	0	0	0	0	0	0	30
19		SOLOLÁ	408	413	0	821	821	0	0	0	0	0	0	0	0	0	0	0	0	821
	1	CONCEPCIÓN	2	9	0	11	11	0	0	0	0	0	0	0	0	0	0	0	0	11
	2	NAHUALÁ	44	56	0	100	100	0	0	0	0	0	0	0	0	0	0	0	0	100
	3	PANAJACHEL	11	5	0	16	16	0	0	0	0	0	0	0	0	0	0	0	0	16
	4	SAN ANDRÉS SEMETABAJ	3	3	0	6	6	0	0	0	0	0	0	0	0	0	0	0	0	6
	5	SAN ANTONIO PALOPÓ	7	9	0	16	16	0	0	0	0	0	0	0	0	0	0	0	0	16
	6	SAN JOSÉ CHACAYÁ	2	1	0	3	3	0	0	0	0	0	0	0	0	0	0	0	0	3
	7	SAN JUAN LA LAGUNA	13	9	0	22	22	0	0	0	0	0	0	0	0	0	0	0	0	22
	8	SAN LUCAS TOLIMÁN	18	12	0	30	30	0	0	0	0	0	0	0	0	0	0	0	0	30
	9	SAN MARCOS LA LAGUNA	0	1	0	1	1	0	0	0	0	0	0	0	0	0	0	0	0	1
	10	SAN PABLO LA LAGUNA	4	6	0	10	10	0	0	0	0	0	0	0	0	0	0	0	0	10
	11	SAN PEDRO LA LAGUNA	6	6	0	12	12	0	0	0	0	0	0	0	0	0	0	0	0	12
	12	SANTA CATARINA IXTAHUACÁN	31	30	0	61	61	0	0	0	0	0	0	0	0	0	0	0	0	61
	13	SANTA CATARINA PALOPO	3	6	0	9	9	0	0	0	0	0	0	0	0	0	0	0	0	9
	14	SANTA CLARA LA LAGUNA	8	5	0	13	13	0	0	0	0	0	0	0	0	0	0	0	0	13
	15	SANTA CRUZ LA LAGUNA	4	4	0	8	8	0	0	0	0	0	0	0	0	0	0	0	0	8
	16	SANTA LUCÍA UTATLÁN	4	9	0	13	13	0	0	0	0	0	0	0	0	0	0	0	0	13
	17	SANTA MARIA VISITACIÓN	4	1	0	5	5	0	0	0	0	0	0	0	0	0	0	0	0	5
	18	SANTIAGO ATILÁN	32	34	0	66	66	0	0	0	0	0	0	0	0	0	0	0	0	66
	19	SOLOLÁ	212	207	0	419	419	0	0	0	0	0	0	0	0	0	0	0	0	419



**REGISTRO CENTRAL DE LAS PERSONAS
SEGUIMIENTO TEMÁTICO INSTITUCIONAL 2019
MES REPORTADO: MAYO**

Nombre de la inscripción

Inscripciones de nacimiento realizadas.

Población beneficiada

D	M	Departamento / municipio	Sexo				Edad														
			Mujeres	Hombres	No definido	Total	Niñez						Juventud	Adultos	Tercera Edad	No definido	Total				
							0	1	2	3	4	5	6 - 13	14 a 30 años	31 a 60 años			61 años en adelante			
20		SUCHITEPEQUEZ	531	531	0	1,062	1,061	0	0	0	0	0	0	0	1	0	0	0	0	1,062	
	1	CHICACAO	23	29	0	52	52	0	0	0	0	0	0	0	0	0	0	0	0	0	52
	2	CUYOTENANGO	10	11	0	21	21	0	0	0	0	0	0	0	0	0	0	0	0	0	21
	3	MAZATENANGO	345	347	0	692	691	0	0	0	0	0	1	0	0	0	0	0	0	0	692
	4	PATULUL	26	23	0	49	49	0	0	0	0	0	0	0	0	0	0	0	0	0	49
	5	PUEBLO NUEVO	5	3	0	8	8	0	0	0	0	0	0	0	0	0	0	0	0	0	8
	6	RÍO BRAVO	12	9	0	21	21	0	0	0	0	0	0	0	0	0	0	0	0	0	21
	7	SAMAYAC	4	5	0	9	9	0	0	0	0	0	0	0	0	0	0	0	0	0	9
	8	SAN ANTONIO SUCHITEPEQUEZ	33	23	0	56	56	0	0	0	0	0	0	0	0	0	0	0	0	0	56
	9	SAN BERNARDINO	7	4	0	11	11	0	0	0	0	0	0	0	0	0	0	0	0	0	11
	10	SAN FRANCISCO ZAPOTITLÁN	5	7	0	12	12	0	0	0	0	0	0	0	0	0	0	0	0	0	12
	11	SAN GABRIEL	0	4	0	4	4	0	0	0	0	0	0	0	0	0	0	0	0	0	4
	12	SAN JOSÉ EL ÍDOLO	3	5	0	8	8	0	0	0	0	0	0	0	0	0	0	0	0	0	8
	13	SAN JOSÉ LA MÁQUINA	11	3	0	14	14	0	0	0	0	0	0	0	0	0	0	0	0	0	14
	14	SAN JUAN BAUTISTA	3	9	0	12	12	0	0	0	0	0	0	0	0	0	0	0	0	0	12
	15	SAN LORENZO	2	3	0	5	5	0	0	0	0	0	0	0	0	0	0	0	0	0	5
	16	SAN MIGUEL PANÁN	3	6	0	9	9	0	0	0	0	0	0	0	0	0	0	0	0	0	9
	17	SAN PABLO JOCOPILAS	10	7	0	17	17	0	0	0	0	0	0	0	0	0	0	0	0	0	17
	18	SANTA BÁRBARA	14	14	0	28	28	0	0	0	0	0	0	0	0	0	0	0	0	0	28
	19	SANTO DOMINGO SUCHITEPÉQUEZ	7	8	0	15	15	0	0	0	0	0	0	0	0	0	0	0	0	0	15
	20	SANTO TOMAS LA UNIÓN	8	9	0	17	17	0	0	0	0	0	0	0	0	0	0	0	0	0	17
	21	ZUNILITO	0	2	0	2	2	0	0	0	0	0	0	0	0	0	0	0	0	0	2




**REGISTRO CENTRAL DE LAS PERSONAS
SEGUIMIENTO TEMÁTICO INSTITUCIONAL 2019
MES REPORTADO: MAYO**


Nombre de la inscripción


Inscripciones de nacimiento realizadas.

Población beneficiada


D	M	Departamento / municipio	Sexo				Edad										No definido	Total			
			Mujeres	Hombres	No definido	Total	Niñez						Juventud 14 a 30 años	Adultos 31 a 60 años	Tercera Edad 61 años en adelante						
							0	1	2	3	4	5				6 - 13					
21		TOTONICAPÁN	498	540	1	1,039	1,038	0	0	1	0	0	0	0	0	0	0	0	0	0	1,039
	1	MOMOSTENANGO	97	107	0	204	204	0	0	0	0	0	0	0	0	0	0	0	0	0	204
	2	SAN ANDRÉS XECUL	27	20	0	47	47	0	0	0	0	0	0	0	0	0	0	0	0	0	47
	3	SAN BARTOLO	8	12	0	20	20	0	0	0	0	0	0	0	0	0	0	0	0	0	20
	4	SAN CRISTÓBAL TOTONICAPÁN	25	22	0	47	47	0	0	0	0	0	0	0	0	0	0	0	0	0	47
	5	SAN FRANCISCO EL ALTO	31	27	0	58	58	0	0	0	0	0	0	0	0	0	0	0	0	0	58
	6	SANTA LUCÍA LA REFORMA	22	24	0	46	46	0	0	0	0	0	0	0	0	0	0	0	0	0	46
	7	SANTA MARÍA CHIQUIMULA	37	37	0	74	74	0	0	0	0	0	0	0	0	0	0	0	0	0	74
	8	TOTONICAPÁN	251	291	1	543	542	0	0	1	0	0	0	0	0	0	0	0	0	0	543
22		ZACAPA	215	209	0	424	423	0	0	0	0	0	0	0	0	0	1	0	0	424	
	1	CABAÑAS	9	7	0	16	16	0	0	0	0	0	0	0	0	0	0	0	0	0	16
	2	ESTANZUELA	4	8	0	12	12	0	0	0	0	0	0	0	0	0	0	0	0	0	12
	3	GUALÁN	23	23	0	46	46	0	0	0	0	0	0	0	0	0	0	0	0	0	46
	4	HUITÉ	9	3	0	12	12	0	0	0	0	0	0	0	0	0	0	0	0	0	12
	5	LA UNIÓN	23	23	0	46	46	0	0	0	0	0	0	0	0	0	0	0	0	0	46
	6	RÍO HONDO	10	8	0	18	18	0	0	0	0	0	0	0	0	0	0	0	0	0	18
	7	SAN DIEGO	2	2	0	4	4	0	0	0	0	0	0	0	0	0	0	0	0	0	4
	8	SAN JORGE	4	3	0	7	7	0	0	0	0	0	0	0	0	0	0	0	0	0	7
	9	TECULUTÁN	8	6	0	14	14	0	0	0	0	0	0	0	0	0	0	0	0	0	14
	10	USUMATLÁN	7	6	0	13	13	0	0	0	0	0	0	0	0	0	0	0	0	0	13
	11	ZACAPA	116	120	0	236	235	0	0	0	0	0	0	0	0	0	1	0	0	0	236

1 
Jennifer Patricia Balcárcel de León
Gestor de Registro Central de las Personas I
Registro Central de las Personas
Sede Central, Guatemala, Guatemala

1 
Dinorah del Carmen Castillo González
Jefe de Registro Civil de las Personas
Registro Central de las Personas
Sede Central RENAP Guatemala, Guatemala

1 
Licenciado Juan Ramiro Toledo Montenegro
Subdirección de Registro Central de las Personas
Registro Central de las Personas
Sede Central RENAP Guatemala, Guatemala

ANEXO VI




**REGISTRO CENTRAL DE LAS PERSONAS
SEGUIMIENTO TEMÁTICO INSTITUCIONAL 2019
MES REPORTADO: MAYO**

Nombre de la Inscripción

Inscripciones extemporáneas de nacimiento realizadas.

Población beneficiada

D	M	Departamento / municipio	Sexo				Edad											Total
			Mujeres	Hombres	No definido	Total	Niñez							Juventud	Adultos	Tercera Edad	No definido	
							0	1	2	3	4	5	6 - 13	14 a 30 años	31 a 60 años	61 años en adelante		
		República de Guatemala	16,279	17,019	0	5,453	3,479	633	298	186	142	109	296	156	62	92	0	5,453
1		ALTA VERAPAZ	1,434	1,471	0	654	495	71	26	19	9	4	9	10	4	7	0	654
	1	CHAHAL	0	2	0	2	0	1	1	0	0	0	0	0	0	0	0	2
	2	CHISEC	31	35	0	66	57	4	2	0	0	0	0	0	0	3	0	66
	3	COBÁN	55	54	0	109	71	13	4	6	1	0	5	9	0	0	0	109
	4	FRAY BARTOLOMÉ DE LAS CASAS	28	19	0	47	41	3	0	1	2	0	0	0	0	0	0	47
	5	LANQUÍN	8	4	0	12	9	3	0	0	0	0	0	0	0	0	0	12
	6	PANZÓS	30	35	0	65	46	9	3	1	0	1	2	0	1	2	0	65
	7	RAXRUHÁ	9	9	0	18	13	4	0	0	1	0	0	0	0	0	0	18
	8	SAN CRISTÓBAL VERAPAZ	5	6	0	11	9	0	0	0	0	0	0	0	2	0	0	11
	9	SAN JUAN CHAMELCO	8	11	0	19	18	1	0	0	0	0	0	0	0	0	0	19
	10	SAN MIGUEL TUCURÚ	17	13	0	30	25	2	0	2	1	0	0	0	0	0	0	30
	11	SAN PEDRO CARCHÁ	53	68	0	121	99	10	5	2	2	1	1	1	0	0	0	121
	12	SANTA CATALINA LA TINTA	2	5	0	7	5	0	0	0	0	0	0	0	0	2	0	7
	13	SANTA CRUZ VERAPAZ	4	4	0	8	7	0	0	0	0	0	0	1	0	0	0	8
	14	SANTA MARÍA CAHABÓN	31	29	0	60	48	9	2	1	0	0	0	0	0	0	0	60
	15	SENAHÚ	36	32	0	68	40	11	7	6	1	2	1	0	0	0	0	68
	16	TACTIC	3	4	0	7	4	1	2	0	0	0	0	0	0	0	0	7
	17	TAMAHÚ	1	3	0	4	3	0	0	0	1	0	0	0	0	0	0	4

Handwritten signatures and initials:


Handwritten signature.

**REGISTRO CENTRAL DE LAS PERSONAS
SEGUIMIENTO TEMÁTICO INSTITUCIONAL 2019
MES REPORTADO: MAYO**

Nombre de la Inscripción

Inscripciones extemporáneas de nacimiento realizadas.

Población beneficiada

D	M	Departamento / municipio	Sexo.				Edad											
			Mujeres	Hombres	No definido	Total	Niñez							Juventud	Adultos	Tercera Edad	No definido	Total
							0	1	2	3	4	5	6 - 13	14 a 30 años	31 a 60 años	61 años en adelante		
2		BAJA VERAPAZ	308	305	0	93	80	3	2	1	2	0	3	0	2	0	0	93
	1	CUBULCO	19	19	0	38	35	0	0	0	0	0	1	0	2	0	0	38
	2	GRANADOS	1	0	0	1	1	0	0	0	0	0	0	0	0	0	0	1
	3	PURULHÁ	16	21	0	37	33	3	1	0	0	0	0	0	0	0	0	37
	4	RABINAL	1	2	0	3	3	0	0	0	0	0	0	0	0	0	0	3
	5	SALAMÁ	2	5	0	7	5	0	0	1	0	0	1	0	0	0	0	7
	6	SAN JERÓNIMO	1	5	0	6	2	0	1	0	2	0	1	0	0	0	0	6
	7	SAN MIGUEL CHICAJ	0	1	0	1	1	0	0	0	0	0	0	0	0	0	0	1
3		CHIMALTENANGO	693	691	0	99	52	13	10	7	4	3	6	1	1	2	0	99
	1	ACATENANGO	2	3	0	5	3	0	1	0	0	0	0	0	0	1	0	5
	2	CHIMALTENANGO	12	7	0	19	13	2	0	1	0	1	2	0	0	0	0	19
	3	PARRAMOS	1	2	0	3	0	0	1	2	0	0	0	0	0	0	0	3
	4	PATZICÍA	2	1	0	3	2	0	1	0	0	0	0	0	0	0	0	3
	5	PATZÚN	2	4	0	6	3	1	1	0	0	0	1	0	0	0	0	6
	6	POCHUTA	2	5	0	7	2	1	0	1	0	0	1	1	1	0	0	7
	7	SAN ANDRÉS ITZAPA	1	3	0	4	2	0	0	0	0	0	1	0	0	1	0	4
	8	SAN JOSE POAQUIL	2	3	0	5	0	2	1	1	0	1	0	0	0	0	0	5
	9	SAN JUAN COMALAPA	4	3	0	7	6	0	0	1	0	0	0	0	0	0	0	7
	10	SAN MARTÍN JILOTEPEQUE	1	2	0	3	3	0	0	0	0	0	0	0	0	0	0	3
	11	SAN PEDRO YEPOCAPA	4	3	0	7	2	2	1	0	0	1	1	0	0	0	0	7
	12	SANTA APOLONIA	1	2	0	3	1	2	0	0	0	0	0	0	0	0	0	3
	13	SANTA CRUZ BALANYÁ	3	0	0	3	1	0	1	0	1	0	0	0	0	0	0	3
	14	TECPÁN GUATEMALA	10	12	0	22	13	3	3	0	3	0	0	0	0	0	0	22
	15	ZARAGOZA	0	2	0	2	1	0	0	1	0	0	0	0	0	0	0	2

Handwritten signatures and initials: "Poa", "C", and a stylized signature.

**REGISTRO CENTRAL DE LAS PERSONAS
SEGUIMIENTO TEMÁTICO INSTITUCIONAL 2019
MES REPORTADO: MAYO**

Nombre de la inscripción

Inscripciones extemporáneas de nacimiento realizadas.

Población beneficiada

D	M	Departamento / municipio	Sexo				Edad											
			Mujeres	Hombres	No definido	Total	Niñez							Juventud	Adultos	Tercera Edad	No definido	Total
							0	1	2	3	4	5	6 - 13	14 a 30 años	31 a 60 años	61 años en adelante		
4		CHIQUMULA	491	502	0	155	99	17	10	3	4	6	12	2	2	0	0	155
	1	CAMOTÁN	12	11	0	23	13	0	2	1	1	2	4	0	0	0	0	23
	2	CHIQUMULA	24	32	0	56	45	4	3	0	0	3	0	1	0	0	0	56
	3	CONCEPCIÓN LAS MINAS	0	2	0	2	2	0	0	0	0	0	0	0	0	0	0	2
	4	ESQUIPULAS	5	3	0	8	3	2	2	0	0	0	1	0	0	0	0	8
	5	IPALA	4	0	0	4	2	0	0	0	0	0	0	0	2	0	0	4
	6	JOCOTÁN	33	23	0	56	28	11	3	2	3	1	7	1	0	0	0	56
	7	OLOPA	2	0	0	2	2	0	0	0	0	0	0	0	0	0	0	2
	8	SAN JOSÉ LA ARADA	2	0	0	2	2	0	0	0	0	0	0	0	0	0	0	2
	9	SAN JUAN ERMITA	2	0	0	2	2	0	0	0	0	0	0	0	0	0	0	2
5		EL PROGRESO	148	133	0	20	11	2	1	1	1	0	2	1	0	1	0	20
	1	EL JÍCARO	3	4	0	7	3	1	1	1	0	0	0	0	0	1	0	7
	2	GUASTATOYA	2	1	0	3	3	0	0	0	0	0	0	0	0	0	0	3
	3	SAN AGUSTÍN ACASAGUASTLÁN	2	1	0	3	2	0	0	0	0	1	0	0	0	0	0	3
	4	SAN ANTONIO LA PAZ	0	2	0	2	1	0	0	0	0	0	1	0	0	0	0	2
	5	SANARATE	1	3	0	4	2	0	0	0	1	0	1	0	0	0	0	4
	6	SANSARE	1	0	0	1	0	1	0	0	0	0	0	0	0	0	0	1

[Handwritten signatures and initials]

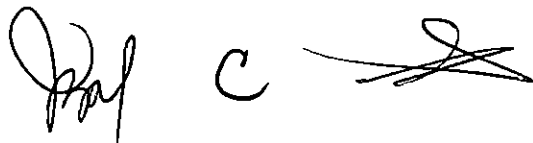
**REGISTRO CENTRAL DE LAS PERSONAS
SEGUIMIENTO TEMÁTICO INSTITUCIONAL 2019
MES REPORTADO: MAYO**

Nombre de la Inscripción

Inscripciones extemporáneas de nacimiento realizadas.

Población beneficiada

D	M	Departamento / municipio	Sexo				Edad										Total	
			Mujeres	Hombres	No definido	Total	Niñez							Juventud 14 a 30 años	Adultos 31 a 60 años	Tercera Edad 61 años en adelante		No definido
							0	1	2	3	4	5	6 - 13					
6		ESCUINTLA	738	825	0	325	187	50	19	13	9	7	28	5	2	5	0	325
	1	ESCUINTLA	35	41	0	76	42	14	4	4	2	1	6	2	0	1	0	76
	2	GUANAGAZAPA	2	4	0	6	4	2	0	0	0	0	0	0	0	0	0	6
	3	IZTAPA	3	5	0	8	5	1	0	0	0	1	1	0	0	0	0	8
	4	LA DEMOCRACIA	2	5	0	7	4	0	2	1	0	0	0	0	0	0	0	7
	5	LA GOMERA	9	10	0	19	12	3	1	0	0	0	1	1	1	0	0	19
	6	MASAGUA	12	2	0	14	7	2	2	0	0	0	2	0	1	0	0	14
	7	NUEVA CONCEPCIÓN	10	19	0	29	16	4	0	0	1	1	6	0	0	1	0	29
	8	PALÍN	12	7	0	19	14	2	1	1	0	1	0	0	0	0	0	19
	9	PUERTO SAN JOSÉ	14	22	0	36	20	9	1	4	0	0	0	0	0	2	0	36
	10	SAN VICENTE PACAYA	2	2	0	4	3	0	1	0	0	0	0	0	0	0	0	4
	11	SANTA LUCÍA COTZUMALGUAPA	36	38	0	74	40	10	4	3	4	2	9	2	0	0	0	74
	12	SIPACATE	4	7	0	11	8	1	1	0	1	0	0	0	0	0	0	11
	13	SIQUINALÁ	10	6	0	16	8	2	2	0	1	1	2	0	0	0	0	16
	14	TIQUISATE	3	3	0	6	4	0	0	0	0	0	1	0	0	1	0	6
7		GUATEMALA	3,307	3,499	0	743	490	92	40	31	21	18	28	12	5	6	0	743
	1	AMATITLÁN	12	20	0	32	17	4	4	3	1	0	0	3	0	0	0	32
	2	CHINAUTLA	7	7	1	15	8	5	0	1	0	1	0	0	0	0	0	15
	3	CHUARRANCHO	2	1	0	3	3	0	0	0	0	0	0	0	0	0	0	3
	4	FRAIJANES	6	3	0	9	5	2	0	0	0	0	2	0	0	0	0	9
	5	GUATEMALA	210	214	0	424	276	54	26	20	14	10	14	6	1	3	0	424
	6	MIXCO	27	14	0	41	25	8	3	2	0	1	2	0	0	0	0	41
	7	PALENCIA	5	1	0	6	6	0	0	0	0	0	0	0	0	0	0	6
	8	SAN JOSÉ PINULA	4	7	0	11	9	0	0	1	0	0	0	1	0	0	0	11
	9	SAN JUAN SACATEPÉQUEZ	36	39	0	75	61	6	2	1	2	0	2	0	1	0	0	75
	10	SAN MIGUEL PETAPA	11	5	0	16	10	2	1	1	0	2	0	0	0	0	0	16
	11	SAN PEDRO AYAMPUC	2	0	0	2	2	0	0	0	0	0	0	0	0	0	0	2
	12	SAN PEDRO SACATEPÉQUEZ	4	4	0	8	5	2	0	0	1	0	0	0	0	0	0	8
	13	SAN RAYMUNDO	3	5	0	8	3	2	0	0	1	0	0	0	2	0	0	8
	14	SANTA CATARINA PINULA	5	2	0	7	4	1	0	0	0	1	0	0	0	1	0	7
	15	VILLA CANALES	15	14	0	29	24	2	1	0	0	0	1	0	0	1	0	29
	16	VILLA NUEVA	32	25	0	57	32	4	3	2	2	3	7	2	1	1	0	57



**REGISTRO CENTRAL DE LAS PERSONAS
SEGUIMIENTO TEMÁTICO INSTITUCIONAL 2019
MES REPORTADO: MAYO**

Nombre de la inscripción

Inscripciones extemporáneas de nacimiento realizadas.

Población beneficiada

D	M	Departamento / municipio	Sexo				Edad										Total	
			Mujeres	Hombres	No definido	Total	Niñez							Juventud 14 a 30 años	Adultos 31 a 60 años	Tercera Edad 61 años en adelante		No definido
							0	1	2	3	4	5	6 - 13					
8		HUEHUETENANGO	1,597	1,686	0	741	474	67	27	27	15	19	49	31	16	16	0	741
	1	AGUACATÁN	3	4	0	7	3	2	0	1	0	0	0	0	0	1	0	7
	2	CHIANTLA	14	20	0	34	26	6	0	1	0	1	0	0	0	0	0	34
	3	COLOTENANGO	10	8	0	18	10	0	0	1	2	0	4	0	0	1	0	18
	4	CONCEPCIÓN HUISTA	16	12	0	28	14	2	0	0	0	0	3	7	0	2	0	28
	5	CUILCO	21	8	0	29	21	2	2	2	0	0	1	1	0	0	0	29
	6	HUEHUETENANGO	13	17	0	30	22	1	1	1	2	1	1	1	0	0	0	30
	7	JACALTENANGO	9	2	0	11	6	0	0	1	0	0	1	0	0	3	0	11
	8	LA DEMOCRACIA	20	19	0	39	23	3	1	0	0	1	5	4	2	0	0	39
	9	LA LIBERTAD	11	5	0	16	8	0	0	0	1	3	1	1	0	2	0	16
	10	MALACATANCITO	5	0	0	5	2	1	0	1	0	0	0	0	0	1	0	5
	11	NENTÓN	33	40	0	73	34	8	5	7	0	3	4	6	4	2	0	73
	12	PETATÁN	3	2	0	5	4	0	1	0	0	0	0	0	0	0	0	5
	13	SAN ANTONIO HUISTA	3	3	0	6	3	0	1	0	0	0	1	0	1	0	0	6
	14	SAN GASPAR IXCHIL	5	1	0	6	5	0	0	0	0	1	0	0	0	0	0	6
	15	SAN ILDEFONSO IXTAHUACÁN	15	12	0	27	20	4	0	0	0	0	0	2	1	0	0	27
	16	SAN JUAN ATTÁN	1	1	0	2	2	0	0	0	0	0	0	0	0	0	0	2
	17	SAN JUAN IXCOY	7	12	0	19	8	2	1	1	1	1	4	0	0	1	0	19
	18	SAN MATEO IXTATÁN	52	35	0	87	76	4	2	1	1	2	0	0	1	0	0	87
	19	SAN MIGUEL ACATÁN	9	9	0	18	7	1	0	2	1	0	2	2	2	1	0	18
	20	SAN PEDRO NECTA	9	10	0	19	15	3	0	1	0	0	0	0	0	0	0	19
	21	SAN PEDRO SOLOMA	36	37	0	73	53	7	3	1	3	0	6	0	0	0	0	73
	22	SAN RAFAEL LA INDEPENDENCIA	2	1	0	3	2	1	0	0	0	0	0	0	0	0	0	3
	23	SAN RAFAEL PETZAL	2	0	0	2	1	0	0	0	0	0	0	1	0	0	0	2
	24	SAN SEBASTIÁN COATÁN	7	5	0	12	9	0	1	0	0	1	0	0	1	0	0	12
	25	SAN SEBASTIAN HUEHUETENANGO	3	4	0	7	1	1	0	0	0	0	3	1	1	0	0	7
	26	SANTA ANA HUISTA	6	2	0	8	3	2	0	1	1	0	0	0	0	1	0	8
	27	SANTA BÁRBARA	2	2	0	4	4	0	0	0	0	0	0	0	0	0	0	4
	28	SANTA CRUZ BARILLAS	43	46	0	89	53	13	7	4	0	4	6	1	1	0	0	89
	29	SANTA EULALIA	24	15	0	39	25	4	1	1	1	1	2	4	0	0	0	39
	30	SANTIAGO CHIMALTENANGO	0	2	0	2	1	0	1	0	0	0	0	0	0	0	0	2
	31	TECTITÁN	3	3	0	6	3	0	0	0	0	0	0	2	1	0	0	6
	32	TODOS SANTOS CUCHUMATÁN	5	5	0	10	7	0	0	0	1	0	2	0	0	0	0	10
	33	UNIÓN CANTINIL	4	3	0	7	3	0	0	0	1	0	3	0	0	0	0	7



**REGISTRO CENTRAL DE LAS PERSONAS
SEGUIMIENTO TEMÁTICO INSTITUCIONAL 2019
MES REPORTADO: MAYO**

Nombre de la inscripción

Inscripciones extemporáneas de nacimiento realizadas.

Población beneficiada

D	M	Departamento / municipio	Sexo				Edad										Total	
			Mujeres	Hombres	No definido	Total	Niñez						Juventud	Adultos	Tercera Edad	No definido		
							0	1	2	3	4	5	6 - 13	14 a 30 años	31 a 60 años			61 años en adelante
9		IZABAL	327	354	0	265	168	31	9	8	6	7	22	10	3	1	0	265
	1	EL ESTOR	49	47	0	96	72	14	4	2	1	0	2	0	1	0	0	96
	2	LIVINGSTON	39	22	0	61	41	8	2	2	1	1	4	1	0	1	0	61
	3	LOS AMATES	13	10	0	23	15	1	2	0	1	1	0	3	0	0	0	23
	4	MORALES	29	14	0	43	20	3	1	0	1	1	13	2	2	0	0	43
	5	PUERTO BARRIOS	21	21	0	42	20	5	0	4	2	4	3	4	0	0	0	42
10		JALAPA	408	416	0	54	33	6	1	1	1	1	2	7	0	2	0	54
	1	JALAPA	14	12	0	26	12	5	0	0	1	0	1	7	0	0	0	26
	2	MATAQUESCUINTLA	3	3	0	6	6	0	0	0	0	0	0	0	0	0	0	6
	3	MONJAS	2	2	0	4	2	0	0	0	0	0	0	0	0	2	0	4
	4	SAN CARLOS ALZATATE	1	2	0	3	3	0	0	0	0	0	0	0	0	0	0	3
	5	SAN LUIS JILOTEPEQUE	1	1	0	2	0	0	0	1	0	0	1	0	0	0	0	2
	6	SAN MANUEL CHAPARRÓN	0	1	0	1	1	0	0	0	0	0	0	0	0	0	0	1
	7	SAN PEDRO PINULA	5	7	0	12	9	1	1	0	0	1	0	0	0	0	0	12
11		JUTIAPA	408	457	0	60	24	2	9	4	1	2	7	5	2	4	0	60
	1	AGUA BLANCA	2	0	0	2	0	1	0	0	0	0	0	0	0	1	0	2
	2	ASUNCIÓN MITA	4	0	0	4	1	0	2	0	0	1	0	0	0	0	0	4
	3	ATESCATEMPA	2	2	0	4	2	0	1	0	0	0	0	0	0	1	0	4
	4	COMAPA	0	1	0	1	1	0	0	0	0	0	0	0	0	0	0	1
	5	CONGUACO	3	1	0	4	2	0	1	1	0	0	0	0	0	0	0	4
	6	EL PROGRESO	0	1	0	1	0	0	0	0	0	0	0	1	0	0	0	1
	7	JUTIAPA	10	17	0	27	13	1	3	3	1	1	3	2	0	0	0	27
	8	MOYUTA	5	7	0	12	3	0	1	0	0	0	3	2	2	1	0	12
	9	PASACO	1	1	0	2	0	0	1	0	0	0	0	0	0	1	0	2
	10	QUESADA	1	0	0	1	1	0	0	0	0	0	0	0	0	0	0	1
	11	SANTA CATARINA MITA	1	1	0	2	1	0	0	0	0	0	1	0	0	0	0	2



**REGISTRO CENTRAL DE LAS PERSONAS
SEGUIMIENTO TEMÁTICO INSTITUCIONAL 2019
MES REPORTADO: MAYO**

Nombre de la inscripción

Inscripciones extemporáneas de nacimiento realizadas.

Población beneficiada

D	M	Departamento / municipio	Sexo				Edad										Total	
			Mujeres	Hombres	No definido	Total	Niñez							Juventud 14 a 30 años	Adultos 31 a 60 años	Tercera Edad 61 años en adelante		No definido
							0	1	2	3	4	5	6 - 13					
12		PETEN	622	604	0	340	184	43	24	7	16	6	37	12	4	7	0	340
	1	DOLORES	12	5	0	17	10	4	1	0	0	0	2	0	0	0	0	17
	2	EL CHAL	3	3	0	6	5	1	0	0	0	0	0	0	0	0	0	6
	3	FLORES	5	6	0	11	5	1	1	1	0	1	1	0	0	0	0	11
	4	LA LIBERTAD	34	36	0	70	37	9	5	1	4	3	7	0	2	2	0	70
	5	LAS CRUCES	17	20	0	37	19	8	2	1	1	2	3	1	0	0	0	37
	6	MELCHOR DE MENCOS	4	7	0	11	4	1	0	0	0	0	0	2	1	3	0	11
	7	POPTÚN	16	12	0	28	19	3	1	2	1	0	2	0	0	0	0	28
	8	SAN ANDRÉS	3	6	0	9	3	2	2	0	2	0	0	0	0	0	0	9
	9	SAN BENITO	5	6	0	11	4	1	1	0	2	0	1	0	1	1	0	11
	10	SAN FRANCISCO	3	6	0	9	6	0	1	0	1	0	1	0	0	0	0	9
	11	SAN LUIS	17	16	0	33	25	2	0	0	0	0	4	2	0	0	0	33
	12	SANTA ANA	2	7	0	9	3	3	0	0	0	0	0	2	0	1	0	9
	13	SAYAXCHE	37	52	0	89	44	8	10	2	4	1	16	4	0	0	0	89




**REGISTRO CENTRAL DE LAS PERSONAS
SEGUIMIENTO TEMÁTICO INSTITUCIONAL 2019
MES REPORTADO: MAYO**

Nombre de la inscripción

Inscripciones extemporáneas de nacimiento realizadas.

Población beneficiada

D	M	Departamento / municipio	Sexo				Edad										Total		
			Mujeres	Hombres	No definido	Total	Niñez							Juventud	Adultos	Tercera Edad		No definido	
							0	1	2	3	4	5	6 - 13	14 a 30 años	31 a 60 años	61 años en adelante			
13		QUETZALTENANGO	936	912	0	152	81	20	10	4	8	6	9	6	3	5	0	152	
	1	ALMOLONGA	3	3	0	6	4	0	2	0	0	0	0	0	0	0	0	0	6
	2	CABRICÁN	2	0	0	2	2	0	0	0	0	0	0	0	0	0	0	0	2
	3	CAJOLÁ	1	2	0	3	2	1	0	0	0	0	0	0	0	0	0	0	3
	4	CANTEL	2	6	0	8	4	2	0	1	1	0	0	0	0	0	0	0	8
	5	COATEPEQUE	10	22	0	32	17	4	1	0	1	2	3	2	1	1	0	32	
	6	COLOMBA	7	5	0	12	7	1	1	0	0	1	2	0	0	0	0	12	
	7	CONCEPCIÓN CHIQUIRICHAPA	0	2	0	2	2	0	0	0	0	0	0	0	0	0	0	2	
	8	EL PALMAR	5	4	0	9	2	2	0	1	2	0	0	0	1	1	0	9	
	9	FLORES COSTA CUCA	1	3	0	4	0	1	1	1	0	1	0	0	0	0	0	4	
	10	GÉNOVA	5	11	0	16	4	2	2	0	1	2	1	2	1	1	0	16	
	11	LA ESPERANZA	2	0	0	2	1	0	0	0	1	0	0	0	0	0	0	2	
	12	OLINTEPEQUE	2	1	0	3	3	0	0	0	0	0	0	0	0	0	0	3	
	13	OSTUNCALCO	5	2	0	7	6	1	0	0	0	0	0	0	0	0	0	7	
	14	PALESTINA DE LOS ALTOS	2	2	0	4	0	1	1	0	0	0	2	0	0	0	0	4	
	15	QUETZALTENANGO	14	17	0	31	22	4	0	1	2	0	1	1	0	0	0	31	
	16	SALCAJÁ	2	0	0	2	1	0	1	0	0	0	0	0	0	0	0	2	
	17	SAN CARLOS SIJA	1	0	0	1	0	0	0	0	0	0	0	0	0	1	0	1	
	18	SAN FRANCISCO LA UNIÓN	0	1	0	1	0	1	0	0	0	0	0	0	0	0	0	1	
	19	SAN MARTÍN SACATEPÉQUEZ	1	1	0	2	1	0	1	0	0	0	0	0	0	0	0	2	
	20	SAN MIGUEL SIGÜILÁ	1	0	0	1	1	0	0	0	0	0	0	0	0	0	0	1	
	21	SIBILIA	1	0	0	1	0	0	0	0	0	0	0	0	0	1	0	1	
	22	ZUNIL	2	1	0	3	2	0	0	0	0	0	0	1	0	0	0	3	



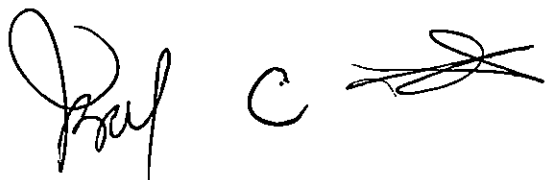
**REGISTRO CENTRAL DE LAS PERSONAS
SEGUIMIENTO TEMÁTICO INSTITUCIONAL 2019
MES REPORTADO: MAYO**

Nombre de la inscripción

Inscripciones extemporáneas de nacimiento realizadas.

Población beneficiada

D	M	Departamento / municipio	Sexo				Edad										Total	
			Mujeres	Hombres	No definido	Total	Niñez							Juventud	Adultos	Tercera Edad		No definido
							0	1	2	3	4	5	6 - 13	14 a 30 años	31 a 60 años	61 años en adelante		
14		QUICHE	1,167	1,321	0	495	375	50	19	9	9	6	12	6	2	7	0	495
	1	CANILLA	3	4	0	7	5	1	0	0	1	0	0	0	0	0	0	7
	2	CHAJUL	11	10	0	21	16	1	1	0	0	0	0	2	1	0	0	21
	3	CHICAMÁN	18	19	0	37	32	4	0	0	1	0	0	0	0	0	0	37
	4	CHICHÉ	5	3	0	8	6	1	1	0	0	0	0	0	0	0	0	8
	5	CHICHICASTENANGO	40	36	0	76	69	4	2	0	0	1	0	0	0	0	0	76
	6	CUNÉN	11	11	0	22	14	2	0	0	0	2	1	2	0	1	0	22
	7	IXCÁN	26	36	0	62	40	4	5	1	2	2	4	1	0	3	0	62
	8	JOYABAJ	8	10	0	18	13	3	1	1	0	0	0	0	0	0	0	18
	9	NEBAJ	17	13	0	30	25	2	0	0	2	0	0	0	1	0	0	30
	10	PACHALUM	2	1	0	3	3	0	0	0	0	0	0	0	0	0	0	3
	11	PATZITE	5	5	0	10	5	3	1	0	1	0	0	0	0	0	0	10
	12	SACAPULAS	14	12	0	26	19	4	0	0	0	0	0	0	0	3	0	26
	13	SAN ANDRÉS SAJCABAJÁ	4	5	0	9	6	2	0	0	0	0	1	0	0	0	0	9
	14	SAN ANTONIO ILOTENANGO	14	8	0	22	17	1	1	0	0	0	3	0	0	0	0	22
	15	SAN BARTOLOMÉ JOCOTENANGO	6	7	0	13	10	3	0	0	0	0	0	0	0	0	0	13
	16	SAN JUAN COTZAL	8	9	0	17	16	1	0	0	0	0	0	0	0	0	0	17
	17	SAN PEDRO JOCOPILAS	7	2	0	9	5	0	0	1	1	0	2	0	0	0	0	9
	18	SANTA CRUZ DEL QUICHÉ	13	13	0	26	17	3	2	2	0	1	1	0	0	0	0	26
	19	USPANTÁN	34	30	0	64	45	10	4	4	1	0	0	0	0	0	0	64
	20	ZACUALPA	8	7	0	15	12	1	1	0	0	0	0	1	0	0	0	15




**REGISTRO CENTRAL DE LAS PERSONAS
SEGUIMIENTO TEMÁTICO INSTITUCIONAL 2019
MES REPORTADO: MAYO**

Nombre de la inscripción

Inscripciones extemporáneas de nacimiento realizadas.

Población beneficiada

D	M	Departamento / municipio	Sexo				Edad										Total	
			Mujeres	Hombres	No definido	Total	Niñez							Juventud	Adultos	Tercera Edad		No definido
							0	1	2	3	4	5	6 - 13	14 a 30 años	31 a 60 años	61 años en adelante		
15		RETALHULEU	326	368	0	75	31	9	6	5	5	2	7	4	3	3	0	75
	1	CHAMPERICO	3	2	0	5	1	2	1	0	0	0	1	0	0	0	0	5
	2	EL ASINTAL	3	4	0	7	5	0	1	0	0	0	0	0	1	0	0	7
	3	NUEVO SAN CARLOS	7	3	0	10	3	0	0	0	1	2	1	1	1	0	0	10
	4	RETALHULEU	15	17	0	32	14	4	2	3	0	0	4	2	2	1	0	32
	5	SAN ANDRÉS VILLA SECA	5	1	0	6	2	1	1	0	1	0	1	0	0	0	0	6
	6	SAN FELIPE RETALHULEU	3	4	0	7	3	0	1	1	2	0	0	0	0	0	0	7
	7	SAN MARTÍN ZAPOTITLÁN	2	3	0	5	2	1	0	1	0	0	0	1	0	0	0	5
	8	SAN SEBASTIÁN	1	1	0	2	1	0	0	0	1	0	0	0	0	0	0	2
	9	SANTA CRUZ MULUÁ	0	1	0	1	0	1	0	0	0	0	0	0	0	0	0	1
16		SACATEPEQUEZ	310	275	0	69	47	11	3	0	1	0	4	1	1	1	0	69
	1	ANTIGUA GUATEMALA	10	10	0	20	15	3	0	0	0	0	1	1	0	0	0	20
	2	CIUDAD VIEJA	5	3	0	8	4	1	0	0	0	0	3	0	0	0	0	8
	3	JOCOTENANGO	3	1	0	4	3	0	0	0	0	0	0	1	0	0	0	4
	4	MAGDALENA MILPAS ALTAS	3	0	0	3	2	0	1	0	0	0	0	0	0	0	0	3
	5	PASTORES	1	2	0	3	2	0	0	0	1	0	0	0	0	0	0	3
	6	SAN ANTONIO AGUAS CALIENTES	1	0	0	1	1	0	0	0	0	0	0	0	0	0	0	1
	7	SAN JUAN ALOTENANGO	4	1	0	5	4	1	0	0	0	0	0	0	0	0	0	5
	8	SAN LUCAS SACATEPÉQUEZ	0	2	0	2	2	0	0	0	0	0	0	0	0	0	0	2
	9	SAN MIGUEL DUEÑAS	2	0	0	2	0	0	1	0	0	0	0	0	1	0	0	2
	10	SANTA LUCÍA MILPAS ALTAS	0	2	0	2	2	0	0	0	0	0	0	0	0	0	0	2
	11	SANTA MARÍA DE JESÚS	3	5	0	8	5	3	0	0	0	0	0	0	0	0	0	8
	12	SANTIAGO SACATEPÉQUEZ	4	4	0	8	6	1	1	0	0	0	0	0	0	0	0	8
	13	SUMPANGO	0	3	0	3	1	2	0	0	0	0	0	0	0	0	0	3



**REGISTRO CENTRAL DE LAS PERSONAS
SEGUIMIENTO TEMÁTICO INSTITUCIONAL 2019
MES REPORTADO: MAYO**

Nombre de la Inscripción

Inscripciones extemporáneas de nacimiento realizadas.

Población beneficiada

D	M	Departamento / municipio	Sexo				Edad										Total	
			Mujeres	Hombres	No definido	Total	Niñez							Juventud 14 a 30 años	Adultos 31 a 60 años	Tercera Edad 61 años en adelante		No definido
							0	1	2	3	4	5	6 - 13					
17		SAN MARCOS	1,065	1,053	0	558	271	75	46	35	17	15	41	35	9	14	0	558
	1	AYUTLA	3	4	0	7	3	1	0	0	0	1	1	0	1	0	0	7
	2	CATARINA	1	6	0	7	3	2	1	0	0	0	0	1	0	0	0	7
	3	COMITANCILLO	4	5	0	9	8	1	0	0	0	0	0	0	0	0	0	9
	4	CONCEPCIÓN TUTUAPA	69	71	0	140	67	22	14	10	6	3	11	3	1	3	0	140
	5	EL QUETZAL	3	1	0	4	1	2	0	0	0	0	0	0	1	0	0	4
	6	EL TUMBADOR	4	6	0	10	5	1	1	2	0	0	0	0	0	1	0	10
	7	ESQUIPULAS PALO GORDO	1	0	0	1	1	0	0	0	0	0	0	0	0	0	0	1
	8	IXCHIGUÁN	3	3	0	6	5	0	1	0	0	0	0	0	0	0	0	6
	9	LA BLANCA	12	2	0	14	6	1	1	1	1	0	2	2	0	0	0	14
	10	LA REFORMA	1	2	0	3	0	2	0	1	0	0	0	0	0	0	0	3
	11	MALACATÁN	16	28	0	44	16	8	6	3	3	2	5	1	0	0	0	44
	12	NUEVO PROGRESO	2	2	0	4	2	0	0	0	0	1	1	0	0	0	0	4
	13	OCOS	3	2	0	5	2	1	0	0	0	0	1	0	1	0	0	5
	14	PAJAPITA	3	3	0	6	4	2	0	0	0	0	0	0	0	0	0	6
	15	RÍO BLANCO	1	0	0	1	1	0	0	0	0	0	0	0	0	0	0	1
	16	SAN ANTONIO SACATEPÉQUEZ	1	0	0	1	1	0	0	0	0	0	0	0	0	0	0	1
	17	SAN CRISTÓBAL CUCHO	0	2	0	2	1	0	1	0	0	0	0	0	0	0	0	2
	18	SAN JOSÉ EL RODEO	4	2	0	6	2	1	1	0	0	0	0	0	0	2	0	6
	19	SAN JOSÉ OJETENAM	7	3	0	10	2	4	2	1	0	0	1	0	0	0	0	10
	20	SAN LORENZO	1	0	0	1	1	0	0	0	0	0	0	0	0	0	0	1
	21	SAN MARCOS	9	4	0	13	10	0	0	1	0	0	0	2	0	0	0	13
	22	SAN MIGUEL IXTAHUACÁN	12	20	0	32	18	1	1	1	1	2	1	4	2	1	0	32
	23	SAN PABLO	12	11	0	23	13	1	2	3	0	1	2	0	0	1	0	23
	24	SAN PEDRO SACATEPÉQUEZ	4	3	0	7	3	3	1	0	0	0	0	0	0	0	0	7
	25	SAN RAFAEL PIE DE LA CUESTA	2	4	0	6	2	1	1	1	0	0	1	0	0	0	0	6
	26	SIBINAL	4	5	0	9	7	1	0	0	1	0	0	0	0	0	0	9
	27	SIPACAPA	2	4	0	6	5	0	0	0	0	1	0	0	0	0	0	6
	28	TACANÁ	44	52	0	96	34	9	5	8	4	2	8	23	2	1	0	96
	29	TAJUMULCO	30	37	0	67	38	8	8	2	1	1	8	0	0	1	0	67
	30	TEJUTLA	8	10	0	18	10	3	0	1	0	1	0	0	0	3	0	18



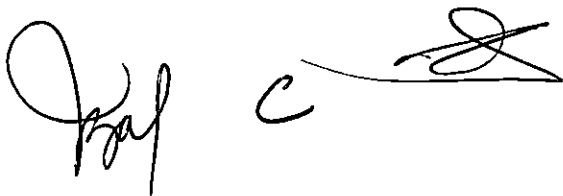
**REGISTRO CENTRAL DE LAS PERSONAS
SEGUIMIENTO TEMÁTICO INSTITUCIONAL 2019
MES REPORTADO: MAYO**

Nombre de la inscripción

Inscripciones extemporáneas de nacimiento realizadas.

Población beneficiada

D	M	Departamento / municipio	Sexo				Edad										Total	
			Mujeres	Hombres	No definido	Total	Niñez							Juventud 14 a 30 años	Adultos 31 a 60 años	Tercera Edad 61 años en adelante		No definido
							0	1	2	3	4	5	6 - 13					
18		SANTA ROSA	390	367	0	50	25	6	3	3	2	3	4	1	0	3	0	50
	1	BARBERENA	2	0	0	2	0	0	1	0	0	0	0	1	0	0	0	2
	2	CASILLAS	0	1	0	1	1	0	0	0	0	0	0	0	0	0	0	1
	3	CHIQUMULLA	3	7	0	10	6	1	0	1	0	0	2	0	0	0	0	10
	4	CUILAPA	2	1	0	3	1	0	1	1	0	0	0	0	0	0	0	3
	5	GUAZACAPÁN	2	3	0	5	3	0	0	0	0	0	2	0	0	0	0	5
	6	NUEVA SANTA ROSA	1	2	0	3	1	1	1	0	0	0	0	0	0	0	0	3
	7	ORATORIO	2	0	0	2	1	0	0	0	0	1	0	0	0	0	0	2
	8	PUEBLO NUEVO VIÑAS	1	3	0	4	1	1	0	0	0	1	0	0	0	1	0	4
	9	SANTA CRUZ NARANJO	1	1	0	2	0	1	0	0	0	1	0	0	0	0	0	2
	10	SANTA MARÍA IXHUATÁN	1	0	0	1	0	0	0	1	0	0	0	0	0	0	0	1
	11	TAXISCO	14	3	0	17	11	2	0	0	2	0	0	0	0	2	0	17
19		SOLOLÁ	366	397	0	100	71	13	6	0	3	0	4	2	1	0	0	100
	1	CONCEPCIÓN	2	0	0	2	1	1	0	0	0	0	0	0	0	0	0	2
	2	NAHUALÁ	9	14	0	23	11	3	2	0	2	0	3	2	0	0	0	23
	3	PANAJACHEL	1	0	0	1	0	1	0	0	0	0	0	0	0	0	0	1
	4	SAN ANDRÉS SEMETABAJ	2	2	0	4	3	0	0	0	1	0	0	0	0	0	0	4
	5	SAN JOSÉ CHACAYÁ	0	1	0	1	0	1	0	0	0	0	0	0	0	0	0	1
	6	SAN LUCAS TOLIMÁN	0	2	0	2	0	2	0	0	0	0	0	0	0	0	0	2
	7	SAN PABLO LA LAGUNA	0	1	0	1	1	0	0	0	0	0	0	0	0	0	0	1
	8	SAN PEDRO LA LAGUNA	0	1	0	1	1	0	0	0	0	0	0	0	0	0	0	1
	9	SANTA CATARINA IXTAHUACÁN	10	6	0	16	14	1	0	0	0	0	1	0	0	0	0	16
	10	SANTA CLARA LA LAGUNA	0	1	0	1	1	0	0	0	0	0	0	0	0	0	0	1
	11	SANTA LUCÍA UTATLÁN	2	2	0	4	0	2	2	0	0	0	0	0	0	0	0	4
	12	SANTA MARIA VISITACIÓN	1	0	0	1	1	0	0	0	0	0	0	0	0	0	0	1
	13	SANTIAGO ATITLÁN	1	1	0	2	0	1	0	0	0	0	0	0	1	0	0	2
	14	SOLOLÁ	16	25	0	41	38	1	2	0	0	0	0	0	0	0	0	41



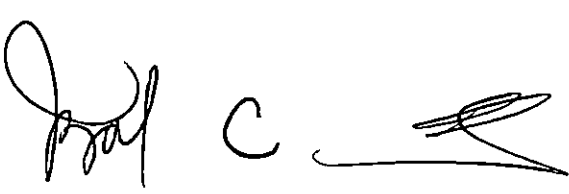
**REGISTRO CENTRAL DE LAS PERSONAS
SEGUIMIENTO TEMÁTICO INSTITUCIONAL 2019
MES REPORTADO: MAYO**

Nombre de la inscripción

Inscripciones extemporáneas de nacimiento realizadas.

Población beneficiada

D	M	Departamento / municipio	Sexo				Edad										Total	
			Mujeres	Hombres	No definido	Total	Niñez							Juventud	Adultos	Tercera Edad		No definido
							0	1	2	3	4	5	6 - 13	14 a 30 años	31 a 60 años	61 años en adelante		
20		SUCHITEPEQUEZ	508	574	0	172	104	25	16	6	4	4	8	2	0	3	0	172
	1	CHICACAO	15	7	0	22	16	2	1	1	0	0	0	1	0	1	0	22
	2	CUYOTENANGO	9	2	0	11	7	3	1	0	0	0	0	0	0	0	0	11
	3	MAZATENANGO	11	14	0	25	15	3	3	1	1	0	2	0	0	0	0	25
	4	PATULUL	11	11	0	22	17	1	2	0	0	1	1	0	0	0	0	22
	5	PUEBLO NUEVO	1	3	0	4	0	2	1	0	0	1	0	0	0	0	0	4
	6	RÍO BRAVO	3	2	0	5	3	2	0	0	0	0	0	0	0	0	0	5
	7	SAMAYAC	5	3	0	8	5	1	1	0	1	0	0	0	0	0	0	8
	8	SAN ANTONIO SUCHITEPEQUEZ	14	13	0	27	17	2	3	1	1	1	2	0	0	0	0	27
	9	SAN FRANCISCO ZAPOTITLÁN	1	4	0	5	3	0	1	0	0	0	0	0	0	1	0	5
	10	SAN GABRIEL	3	0	0	3	1	1	0	0	0	1	0	0	0	0	0	3
	11	SAN JOSÉ EL ÍDOLO	0	1	0	1	1	0	0	0	0	0	0	0	0	0	0	1
	12	SAN JOSÉ LA MÁQUINA	1	3	0	4	3	0	0	1	0	0	0	0	0	0	0	4
	13	SAN JUAN BAUTISTA	1	1	0	2	1	1	0	0	0	0	0	0	0	0	0	2
	14	SAN MIGUEL PANÁN	2	2	0	4	2	0	0	0	1	0	1	0	0	0	0	4
	15	SAN PABLO JOCOPILAS	5	3	0	8	4	1	0	0	0	0	2	1	0	0	0	8
	16	SANTA BÁRBARA	7	6	0	13	6	5	2	0	0	0	0	0	0	0	0	13
	17	SANTO DOMINGO SUCHITEPEQUEZ	4	0	0	4	1	0	1	1	0	0	0	0	0	1	0	4
	18	SANTO TOMAS LA UNIÓN	3	1	0	4	2	1	0	1	0	0	0	0	0	0	0	4



**REGISTRO CENTRAL DE LAS PERSONAS
SEGUIMIENTO TEMÁTICO INSTITUCIONAL 2019
MES REPORTADO: MAYO**

Nombre de la inscripción

Inscripciones extemporáneas de nacimiento realizadas.

Población beneficiada

D	M	Departamento / municipio	Sexo				Edad										Total	
			Mujeres	Hombres	No definido	Total	Niñez						Juventud 14 a 30 años	Adultos 31 a 60 años	Tercera Edad 61 años en adelante	No definido		
							0	1	2	3	4	5						6 - 13
21		TOTONICAPÁN	492	527	0	148	111	19	4	2	3	0	2	3	1	3	0	148
	1	MOMOSTENANGO	26	16	0	42	29	4	2	1	2	0	1	1	0	2	0	42
	2	SAN ANDRÉS XECUL	5	4	0	9	7	2	0	0	0	0	0	0	0	0	0	9
	3	SAN BARTOLO	1	1	0	2	2	0	0	0	0	0	0	0	0	0	0	2
	4	SAN CRISTÓBAL TOTONICAPÁN	3	1	0	4	2	1	0	0	0	0	1	0	0	0	0	4
	5	SAN FRANCISCO EL ALTO	7	6	0	13	10	2	1	0	0	0	0	0	0	0	0	13
	6	SANTA LUCÍA LA REFORMA	7	3	0	10	7	2	0	1	0	0	0	0	0	0	0	10
	7	SANTA MARÍA CHIQUIMULA	10	12	0	22	13	4	1	0	0	1	1	1	1	1	0	22
	8	TOTONICAPÁN	23	23	0	46	41	4	0	0	1	0	0	0	0	0	0	46
22		ZACAPA	238	282	0	85	66	8	7	0	1	0	0	0	1	2	0	85
	1	CABAÑAS	7	4	0	11	5	2	4	0	0	0	0	0	0	0	0	11
	2	ESTANZUELA	1	1	0	2	1	0	0	0	0	0	0	0	1	0	0	2
	3	GUALÁN	7	7	0	14	10	2	1	0	0	0	0	0	1	0	0	14
	4	HUITÉ	2	5	0	7	7	0	0	0	0	0	0	0	0	0	0	7
	5	LA UNIÓN	3	6	0	9	8	1	0	0	0	0	0	0	0	0	0	9
	6	RÍO HONDO	0	2	0	2	2	0	0	0	0	0	0	0	0	0	0	2
	7	SAN DIEGO	1	0	0	1	1	0	0	0	0	0	0	0	0	0	0	1
	8	SAN JORGE	2	3	0	5	3	2	0	0	0	0	0	0	0	0	0	5
	9	TECULUTÁN	2	5	0	7	6	1	0	0	0	0	0	0	0	0	0	7
	10	USUMATLÁN	0	1	0	1	1	0	0	0	0	0	0	0	0	0	0	1
	11	ZACAPA	14	12	0	26	22	0	2	0	1	0	0	1	0	0	0	26

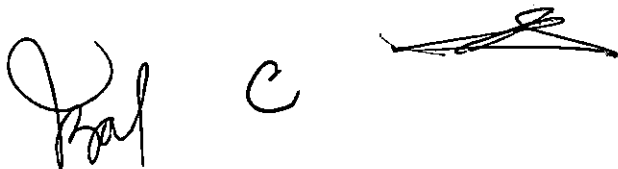


ANEXO VII



REGISTRO CENTRAL DE LAS PERSONAS
INFORME DE SEGUIMIENTO TEMÁTICO INSTITUCIONAL 2019
MES REPORTADO: MAYO


No.	Meta	Unidad de medida	Meta			Sexo				Población beneficiada					Pueblo									
			Meta inicial	Meta vigente	Meta ejecutada	Mujeres	Hombres	No definido	Total	Niñez			Juventud	Adultos		Tercera Edad	No definido	Total	Maya	Xinca	Garífuna	Mestizos/Ladinos	Otro	Total
			0 - 2	3 - 5	6 - 13	14 - 30 años	31 - 40 años	61 años en adelante	0 - 2	3 - 5	6 - 13	14 - 30 años	31 - 40 años	61 años en adelante	No definido	Total	Maya	Xinca	Garífuna	Mestizos/Ladinos	Otro	Total		
2.1	Inscripciones de hechos y actos registrales realizados.	Registro	642,900	642,900	58,648	24,215	34,349	4	58,648	39,290	821	890	7,789	5,530	4,238	90	58,648	5,337	10	7	9,444	43,850	58,648	
2.1.1	ADOPCIONES	Registro			13	5	8	0	13	7	3	2	1	0	0	0	13	0	0	0	1	12	13	
2.1.2	AUSENCIA	Registro			2	0	2	0	2	0	0	0	0	2	0	0	2	0	0	0	0	2	2	
2.1.3	CAMBIO DE NOMBRE	Registro			257	110	147	0	257	65	10	35	70	70	7	0	257	34	0	0	48	175	257	
2.1.4	CAMBIO DE REGIMEN MATRIMONIAL	Registro			11	0	11	0	11	0	0	0	4	3	3	1	11	0	0	0	4	7	11	
2.1.5	CAPITULACIONES MATRIMONIALES	Registro			53	0	53	0	53	1	0	0	21	27	3	1	53	0	0	0	29	24	53	
2.1.6	CESE UNION DE HECHO	Registro			5	0	5	0	5	1	0	0	2	1	0	1	5	1	0	0	0	4	5	
2.1.7	DEFUNCION	Registro			7,886	3,546	4,339	1	7,886	1,020	50	124	918	2,299	3,465	10	7,886	2,220	8	4	3,999	1,655	7,886	
2.1.8	DIVORCIOS	Registro			992	0	992	0	992	11	0	0	626	281	19	55	992	84	0	0	407	501	992	
2.1.9	EXTRANJEROS DOMICILIADOS	Registro			250	117	133	0	250	1	3	8	63	159	16	0	250	1	0	0	34	215	250	
2.1.10	GUATEMALTECO DE ORIGEN	Registro			12	9	3	0	12	0	0	0	7	4	1	0	12	0	0	0	8	4	12	
2.1.11	GUATEMALTECO NATURALIZADO	Registro			6	3	3	0	6	0	0	0	1	4	1	0	6	0	0	0	4	2	6	
2.1.12	IDENTIFICACION DE NOTORIEDAD	Registro			143	81	62	0	143	0	0	1	0	18	122	2	143	9	0	0	47	87	143	
2.1.13	IDENTIFICACION DE PERSONA	Registro			711	434	277	0	711	6	3	4	110	373	215	0	711	131	0	0	465	115	711	




Handwritten signatures and initials at the bottom left of the page.

**REGISTRO CENTRAL DE LAS PERSONAS
INFORME DE SEGUIMIENTO TEMÁTICO INSTITUCIONAL 2019
MES REPORTADO: MAYO**

No.	Meta	Unidad de medida	Meta			Sexo				Edad					Pueblo								
			Meta Inicial	Meta vigente	Meta ejecutada	Mujeres	Hombres	No definido	Total	Niñez			Juventud 14 - 30 años	Adultos 31 - 60 años	Tercera Edad 61 años en adelante	No definido	Total	Maya	Xinca	Garífuna	Mestizos/ Ladinos	Otro	Total
										0 - 2	3 - 5	6 - 13											
2.1.14	INSCRIPCIÓN DE MEDICO	Registro			11	8	3	0	11	0	0	0	9	2	0	0	11	2	0	0	9	0	11
2.1.15	INTERDECCIONES	Registro			3	2	1	0	3	0	0	0	0	3	0	0	3	0	0	0	2	1	3
2.1.16	MATRIMONIOS	Registro			7,699	0	7,699	0	7,699	0	0	7	5,535	1,952	200	5	7,699	2,711	2	3	4,176	807	7,699
2.1.17	MORTINATO	Registro			237	111	125	1	237	237	0	0	0	0	0	0	237	122	0	0	93	22	237
2.1.18	MUERTE PRESUNTA	Registro			1	1	0	0	1	0	0	0	0	0	1	0	1	0	0	0	0	1	1
2.1.19	NACIMIENTOS	Registro			37,044	18,315	18,727	2	37,044	35,599	572	457	234	79	103	0	37,044	1	0	0	2	37,041	37,044
2.1.20	RECONOCIMIENTO	Registro			2,698	1,327	1,371	0	2,698	2,306	155	177	45	15	0	0	2,698	3	0	0	28	2,667	2,698
2.1.21	RECTIFICACION DE PARTIDA	Registro			410	165	245	0	410	34	22	74	100	147	21	12	410	11	0	0	25	374	410
2.1.22	REPOSICION DE PARTIDA DE LIBRO	Registro			121	57	64	0	121	0	0	0	3	62	56	0	121	0	0	0	0	121	121
2.1.23	REPOSICION DE PARTIDA DE MATRIMONIO	Registro			3	0	3	0	3	0	0	0	0	0	0	3	3	0	0	0	2	1	3
2.1.24	TUTELAS	Registro			7	4	3	0	7	2	3	1	1	0	0	0	7	0	0	0	0	7	7
2.1.25	UNION DE HECHO				73	0	73	0	73	0	0	0	39	29	5	0	73	7	0	0	61	5	73

1 
Jennifer Patricia Balcárcel de León
 Gestor de Registro Central de las Personas I
 Registro Central de las Personas
 Sede Central, Guatemala, Guatemala

1 
Binorah del Carmen Castillo González
 Jefe de Registro Civil de las Personas
 Registro Central de las Personas
 Sede Central RENAP Guatemala, Guatemala

1 
Juan Ramiro Toledo Montenegro
 Subdirector de Registro Central de las Personas
 Registro Central de las Personas
 Sede Central RENAP Guatemala, Guatemala

Firma y sello de la máxima autoridad de la dependencia

Guatemala, 2 de julio de 2019
Oficio No. RCP-P-516-2019

Licenciada
Tania Darinka Pineda Palacios
Director de Gestión y Control Interno
Registro Nacional de las Personas -RENAP-
Su Despacho

Registro Nacional de las Personas

RECEIVED
23 JUL 2019
DIRECCION DE GESTION Y CONTROL
Firma: _____ Hoja: 16/34


Licenciada Pineda Palacios:


Respetuosamente nos dirigimos a usted en seguimiento al **MEMORANDUM DGCI-SPFI-DPP-003-2019**, de fecha 11 de enero del presente año, con asunto **“INFORMES DE EJECUCIÓN DE METAS FÍSICAS 2019”**, mediante el cual remite la calendarización para la entrega de los informes 2019.

En cumplimiento a lo anterior, nos permitimos remitir los informes de ejecución del mes de **junio del 2019**, de la siguiente forma:


- Informe de ejecución mensual de metas físicas institucionales (**Anexo I**)
- Informe de seguimiento temático institucional (**Anexo II**)
- Informe de seguimiento temático institucional por departamento y municipio (**Anexo III**)
- Informe de seguimiento temático institucional por departamento y municipio inscripciones de nacimiento realizadas (**Anexo IV**).
- Informe de seguimiento temático institucional por departamento y municipio de inscripciones extemporáneas de nacimiento realizadas (**Anexo V**)
- Informe de seguimiento temático institucional por evento en los cuales se registre el pueblo de la población beneficiada (**Anexo VI**)

Sin otro particular, nos suscribimos.


Atentamente,

Edgar Rolando Balán Hernández
Auxiliar de Registro Central III
Registro Central de las Personas



Jennifer Patricia Balcárcel de León
Gestor de Registro Central de Las Personas I
Registro Central de las Personas
Sede Central, Guatemala, Guatemala

C.C. Archivo
/Ebalán



Licenciado Rafael Arturo Andrade Barillas
Jefe de Registro Civil de las Personas

Vo.Bo.


Licenciado Juan Román Toledo Montenegro
Subdirector de Registro Central de las Personas
Registro Central de las Personas
Sede Central RENAP Guatemala, Guatemala



Jácome
Ayudante de Registro Civil
PBX: 24161900
REGISTRO CENTRAL DE LAS PERSONAS
Calle de Roosevelt 13-46, zona 7
Registro Civil de las Personas
renap.gov.gt


ANEXO I




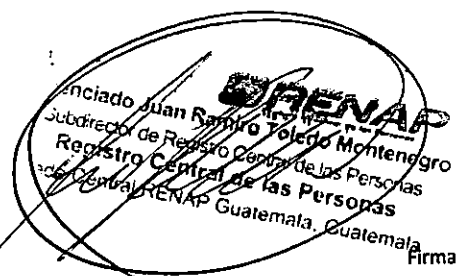
REGISTRO CENTRAL DE LAS PERSONAS
INFORME DE EJECUCIÓN MENSUAL DE METAS FÍSICAS INSTITUCIONALES 2019
MES REPORTADO: JUNIO


No.	Nombre de la Meta	Cantidad programada	Cantidad ejecutada	Medios de Verificación	Observaciones
1	Dirección y Coordinación	1	1		
1.1	Dirección y Coordinación	1	1	Matriz de seguimiento al Plan Operativo Anual del Registro Central de las Personas, correspondiente al mes de junio.	
2	Servicios registrales a personas naturales, realizados	737,000	538,709		
2.1	Inscripciones de hechos y actos registrales realizadas.	62,000	48,552	Oracle Business Intelligence Enterprise Edition OBIEE, de la Dirección de Informática y Estadística (link http://172.16.1.17:9704/analytics/saw.dll?bleehome)	
2.3	Certificaciones de hechos y actos registrales emitidas.	675,000	490,157	Oracle Business Intelligence Enterprise Edition OBIEE, de la Dirección de Informática y Estadística (link http://172.16.1.17:9704/analytics/saw.dll?bleehome) y reporte de Servicios Electrónicos (link http://reportes.renap.local/ReportesRENAP/Pages/Report.aspx?ItemPath=%2FServicios+Electronicos%2Ftotal+de+Transacciones)	

1 
Edgar Rolando Balam Hernández
Auxiliar de Registro Central III
Registro Central de las Personas


Jennifer Patricia Balcárcel de León
Gestor de Registro Central de Las Personas I
Registro Central de las Personas
Sede Central, Guatemala, Guatemala



REGISTRO CENTRAL DE LAS PERSONAS
DEPARTAMENTO DE REGISTRO CIVIL DE LAS PERSONAS
Sede Central RENAP, Guatemala, Guatemala



Subdirector Juan Ramiro Toledo Montenegro
Subdirector de Registro Central de las Personas
Registro Central de las Personas
Sede Central RENAP Guatemala, Guatemala


1 
Axel Ottoniel Maas Jacome
Firma y sello de la máxima autoridad de la dependencia
Registrador Central de las Personas
Registro Central de las Personas
Sede Central RENAP Guatemala, Guatemala

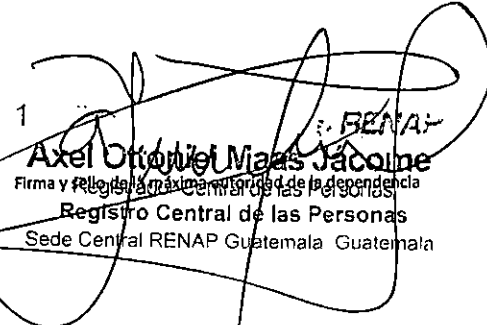
**REGISTRO CENTRAL DE LAS PERSONAS
INFORME DE SEGUIMIENTO TEMÁTICO INSTITUCIONAL 2019
MES REPORTADO: JUNIO**


No.	Meta	Unidad de medida	Meta			Sexo				Población beneficiada					Pueblo								
			Meta inicial	Meta vigente	Meta ejecutada	Mujeres	Hombres	No definido	Total	Edad			No definido	Total	Maya	Xinca	Garifuna	Mestizos/Ladinos	Otto	Total			
										Niñez	Juventud	Adultos									Tercera Edad		
0 - 2	3 - 5	6 - 13	14 - 30 años	31 - 60 años	61 años en adelante																		
2	Servicios registrales a personas naturales, realizados	Registro	642,900	642,900	48,552	20,019	28,531	2	48,552	32,414	642	745	6,239	4,649	3,767	76	48,552	4,208	9	4	8,051	36,280	48,552
2.1	Inscripciones de hechos y actos registrales realizados.	Registro	642,900	642,900	48,552	20,019	28,531	2	48,552	32,414	662	745	6,239	4,649	3,767	76	48,552	4,208	9	4	8,051	36,280	48,552
Objetivos																							
Resultados alcanzados		1																					
		2																					
Obstáculos encontrados		1																					
		2																					
Observaciones																							

1  **RENAP**
Edgar Rolando Balán Hernández
Auxiliar de Registro Central III
Registro Central de las Personas



REGISTRO CENTRAL DE LAS PERSONAS
RENAP
DEPARTAMENTO DE
REGISTRO CIVIL DE
LAS PERSONAS
Sede Central RENAP Guatemala, Guatemala

1  **RENAP**
Juan Ramón Toledo Montenegro
Subdirector de Registro Central de las Personas
Registro Central de las Personas
Sede Central RENAP Guatemala, Guatemala

1  **RENAP**
Axel Otto Wael Maas Jacoine
Firma y sello de la máxima autoridad de la dependencia
Registro Central de las Personas
Sede Central RENAP Guatemala, Guatemala

1  **RENAP**
Jennifer Patricia Balzardel de León
Gestor de Registro Central de las Personas I
Registro Central de las Personas
Sede Central, Guatemala, Guatemala

ANEXO III




Nombre de la meta:

Inscripciones de hechos y actos registrales realizadas

**REGISTRO CENTRAL DE LAS PERSONAS
SEGUIMIENTO TEMÁTICO INSTITUCIONAL 2019
MES REPORTADO: JUNIO**

Población beneficiada

D	M	Departamento / municipio	Sexo		Total	Edad						Pueblo								
			Mujeres	Hombres		No definido	Niñez			Juventud 14 a 30 años	Adultos 31 a 60 años	Tercera Edad 61 años en adelante	No definido	Total	Maya	Xinca	Garifuna	Mestizos/Ladinos	No Indican	Total
							0 - 2	3 - 5	6 - 13											
		República de Guatemala	20,019	28,531	2	48,552	32,414	662	745	6,239	4,649	3,767	76	48,552	4,208	9	4	8,051	36,280	48,552
1		Departamento de Alta Verapaz	1,560	2,158	0	3,718	2,932	47	34	352	170	182	1	3,718	619	0	0	73	3,026	3,718
	1	CHAHAL	22	35	0	57	46	0	1	6	3	1	0	57	9	0	0	0	48	57
	2	CHISEC	88	113	0	201	148	6	4	19	15	9	0	201	37	0	0	5	159	201
	3	COBÁN	444	620	0	1,064	854	11	7	89	52	50	1	1,064	149	0	0	37	878	1,064
	4	FRAY BARTOLOMÉ DE LAS CASAS	163	230	0	393	346	3	1	20	11	12	0	393	44	0	0	4	345	393
	5	LANQUÍN	23	33	0	56	40	1	0	7	2	6	0	56	14	0	0	1	41	56
	6	PANZÓS	83	95	0	178	138	4	1	18	8	9	0	178	34	0	0	0	144	178
	7	RAXRUHÁ	32	41	0	73	52	0	1	10	5	5	0	73	17	0	0	3	53	73
	8	SAN CRISTÓBAL VERAPAZ	72	113	0	185	135	0	0	24	16	10	0	185	38	0	0	7	140	185
	9	SAN JUAN CHAMELCO	46	86	0	132	87	1	0	23	9	12	0	132	40	0	0	3	89	132
	10	SAN MIGUEL TUCURÚ	32	50	0	82	71	0	0	4	2	5	0	82	11	0	0	0	71	82
	11	SAN PEDRO CARCHÁ	177	222	0	399	287	12	3	57	18	22	0	399	90	0	0	6	303	399
	12	SANTA CATALINA LA TINTA	144	204	0	348	316	3	5	14	3	7	0	348	26	0	0	1	321	348
	13	SANTA CRUZ VERAPAZ	36	34	0	70	55	1	2	6	2	4	0	70	10	0	0	2	58	70
	14	SANTA MARÍA CAHABÓN	66	92	0	158	132	4	2	7	5	8	0	158	16	0	0	1	141	158
	15	SENAHÚ	65	89	0	154	100	1	5	28	9	11	0	154	45	0	0	0	109	154
	16	TACTIC	44	74	0	118	87	0	2	14	8	7	0	118	27	0	0	3	88	118
	17	TAMAHÚ	23	27	0	50	38	0	0	6	2	4	0	50	12	0	0	0	38	50






Nombre de la meta:

Inscripciones de hechos y actos registrales realizadas

**REGISTRO CENTRAL DE LAS PERSONAS
 SEGUIMIENTO TEMÁTICO INSTITUCIONAL 2019
 MES REPORTADO: JUNIO**
Población beneficiada

D	M	Departamento / municipio	Sexo		No definido	Total	Edad						No definido	Pueblo						
			Mujeres	Hombres			Niñez			Juventud 14 a 30 años	Adultos 31 a 60 años	Tercera Edad 61 años en adelante		Total	Maya	Xinca	Garfuna	Mestizos/Ladinos	No indican	Total
							0 - 2	3 - 5	6 - 13											
2		BAJA VERAPAZ	301	451	0	752	530	1	8	100	56	56	1	752	93	0	0	105	554	752
	1	CUBULCO	49	57	0	106	86	1	0	7	5	7	0	106	12	0	0	3	91	106
	2	GRANADOS	9	16	0	25	15	0	1	6	1	2	0	25	0	0	0	9	16	25
	3	PURULHÁ	53	79	0	132	94	0	6	21	7	4	0	132	26	0	0	5	101	132
	4	RABINAL	26	60	0	86	44	0	0	20	13	9	0	86	29	0	0	11	46	86
	5	SALAMÁ	133	179	0	312	239	0	1	33	18	21	0	312	10	0	0	61	241	312
	6	SAN JERÓNIMO	11	19	0	30	15	0	0	4	5	6	0	30	2	0	0	9	19	30
	7	SAN MIGUEL CHICAJ	15	28	0	43	27	0	0	6	5	5	0	43	13	0	0	1	29	43
	8	SANTA CRUZ EL CHOL	5	13	0	18	10	0	0	3	2	2	1	18	1	0	0	6	11	18
	3	CHIMALTENANGO	734	1,108	0	1,842	1,286	14	22	270	135	112	3	1,842	348	0	1	109	1,384	1,842
	1	ACATENANGO	14	21	0	35	13	0	2	11	6	3	0	35	10	0	0	10	15	35
	2	CHIMALTENANGO	297	399	0	696	551	4	6	63	44	26	2	696	63	0	0	47	586	696
	3	EL TEJAR	19	17	0	36	28	1	1	3	1	2	0	36	2	0	0	3	31	36
	4	PARRAMOS	13	22	0	35	26	0	2	5	2	0	0	35	2	0	0	6	27	35
	5	PATZICÍA	30	24	0	54	36	0	0	10	1	7	0	54	16	0	1	0	37	54
	6	PAZÚN	46	73	0	119	72	1	2	26	8	10	0	119	42	0	0	5	72	119
	7	POCHUTA	9	19	0	28	16	0	2	3	4	3	0	28	2	0	0	4	22	28
	8	SAN ANDRÉS ITZAPA	20	53	0	73	38	1	0	29	1	4	0	73	25	0	0	6	42	73
	9	SAN JOSE POAQUIL	32	31	0	63	45	0	0	8	5	5	0	63	15	0	0	1	47	63
	10	SAN JUAN COMALAPA	29	59	0	88	47	0	0	19	11	11	0	88	40	0	0	1	47	88
	11	SAN MARTÍN JILOTEPEQUE	48	76	0	124	73	2	3	17	18	11	0	124	36	0	0	3	85	124
	12	SAN PEDRO YEPOCAPA	30	43	0	73	46	1	0	10	9	7	0	73	16	0	0	3	54	73
	13	SANTA APOLONIA	19	35	0	54	40	0	0	10	1	3	0	54	14	0	0	1	39	54
	14	SANTA CRUZ BALANYÁ	12	25	0	37	19	0	0	9	4	5	0	37	13	0	0	3	21	37
	15	TECPÁN GUATEMALA	98	182	0	280	215	4	2	34	15	9	1	280	44	0	0	3	233	280
	16	ZARAGOZA	18	29	0	47	21	0	2	13	5	6	0	47	8	0	0	13	26	47

Nombre de la meta:

Inscripciones de hechos y actos registrales realizadas

**REGISTRO CENTRAL DE LAS PERSONAS
SEGUIMIENTO TEMÁTICO INSTITUCIONAL 2019
MES REPORTADO: JUNIO**

D	M	Departamento / municipio	Sexo		No definido	Total	Edad						No definido	Pueblo						
			Mujeres	Hombres			Niñez			Juventud	Adultos	Tercera Edad		Total	Maya	Xinca	Garífuna	Mestizos/Ladinos	No Indican	Total
							0 - 2	3 - 5	6 - 13											
4		CHIQUMULA	527	703	0	1,230	893	20	9	122	104	80	2	1,230	25	0	0	235	970	1,230
	1	CAMOTÁN	42	68	0	110	88	3	0	8	4	7	0	110	3	0	0	15	92	110
	2	CHIQUMULA	282	334	0	616	482	7	1	38	49	39	0	616	6	0	0	106	504	616
	3	CONCEPCIÓN LAS MINAS	11	16	0	27	9	1	0	4	8	5	0	27	0	0	0	11	16	27
	4	ESQUIPULAS	54	88	0	142	81	3	3	29	16	9	1	142	0	0	0	45	97	142
	5	IPALA	20	27	0	47	22	0	3	8	9	5	0	47	1	0	0	17	29	47
	6	JOCOTÁN	55	77	0	132	101	3	1	14	10	3	0	132	13	0	0	12	107	132
	7	OLOPA	27	42	0	69	55	1	0	4	4	5	0	69	1	0	0	10	58	69
	8	QUEZALTEPEQUE	16	23	0	39	29	0	0	6	2	1	1	39	0	0	0	9	30	39
	9	SAN JACINTO	9	9	0	18	10	0	0	3	1	4	0	18	1	0	0	3	14	18
	10	SAN JOSÉ LA ARADA	6	8	0	14	8	2	0	3	1	0	0	14	0	0	0	3	11	14
	11	SAN JUAN ERMITA	5	11	0	16	8	0	1	5	0	2	0	16	0	0	0	4	12	16
5		EL PROGRESO	185	266	0	451	290	2	8	60	37	54	0	451	1	0	0	139	311	451
	1	EL JICARO	9	12	0	21	8	0	0	5	2	6	0	21	0	0	0	10	11	21
	2	GUASTATOYA	69	118	0	187	132	1	5	25	12	12	0	187	1	0	0	47	139	187
	3	MORAZÁN	5	9	0	14	11	0	0	0	1	2	0	14	0	0	0	1	13	14
	4	SAN AGUSTÍN ACASAGUASTLÁN	44	37	0	81	58	1	2	6	7	7	0	81	0	0	0	20	61	81
	5	SAN ANTONIO LA PAZ	15	21	0	36	22	0	1	3	3	7	0	36	0	0	0	12	24	36
	6	SAN CRISTÓBAL ACASAGUASTLÁN	3	1	0	4	3	0	0	0	1	0	0	4	0	0	0	1	3	4
	7	SANARATE	33	54	0	87	45	0	0	16	9	17	0	87	0	0	0	41	46	87
	8	SANSARE	7	14	0	21	11	0	0	5	2	3	0	21	0	0	0	7	14	21






Nombre de la meta:

Inscripciones de hechos y actos registrales realizadas

**REGISTRO CENTRAL DE LAS PERSONAS
 SEGUIMIENTO TEMÁTICO INSTITUCIONAL 2019
 MES REPORTADO: JUNIO**

Población beneficiada

D	M	Departamento / municipio	Sexo			Total	Edad					No definido	Total	Pueblo							
			Mujeres	Hombres	No definido		Niñez			Juventud 14 a 30 años	Adultos 31 a 60 años			Tercera Edad 61 años en adelante	Total	Maya	Xinca	Garífuna	Mestizos/Ladinos	No Indican	Total
							0 - 2	3 - 5	6 - 13												
6		ESCUINTLA	959	1,357	0	2,316	1,465	31	42	329	249	196	4	2,316	35	0	0	622	1,659	2,316	
	1	ESCUINTLA	313	419	0	732	523	8	8	72	63	55	3	732	4	0	0	142	586	732	
	2	GUANAGAZAPA	16	29	0	45	30	1	1	7	4	2	0	45	3	0	0	8	34	45	
	3	IZTAPA	16	26	0	42	30	0	1	8	2	1	0	42	0	0	0	9	33	42	
	4	LA DEMOCRACIA	13	44	0	57	32	0	0	10	10	5	0	57	0	0	0	23	34	57	
	5	LA GOMERA	39	75	0	114	59	0	1	19	20	15	0	114	1	0	0	48	65	114	
	6	MASAGUA	43	60	0	103	44	3	2	22	17	15	0	103	2	0	0	46	55	103	
	7	NUEVA CONCEPCIÓN	68	113	0	181	86	0	4	39	30	22	0	181	2	0	0	77	102	181	
	8	PALÍN	58	61	0	119	80	3	3	15	11	7	0	119	9	0	0	23	87	119	
	9	PUERTO SAN JOSÉ	80	101	0	181	110	5	5	23	19	19	0	181	3	0	0	49	129	181	
	10	SAN VICENTE PACAYA	14	21	0	35	25	0	0	4	2	4	0	35	0	0	2	9	26	35	
	11	SANTA LUCÍA COTZUMALGUAPA	112	157	0	269	147	4	6	65	22	25	0	269	3	0	0	90	176	269	
	12	SIPACATE	18	23	0	41	28	0	3	2	7	1	0	41	0	0	0	10	31	41	
	13	SIQUINALÁ	25	63	0	88	36	2	1	27	13	8	1	88	2	0	0	38	48	88	
	14	TIQUISATE	144	165	0	309	235	5	7	16	29	17	0	309	6	0	0	50	253	309	
7		GUATEMALA	4,371	6,327	1	10,699	6,002	172	249	1,533	1,568	1,141	34	10,699	357	0	0	2,821	7,521	10,699	
	1	AMATITLÁN	183	223	0	406	313	0	3	37	25	28	0	406	5	0	0	72	329	406	
	2	CHINAUTLA	52	158	0	210	78	2	0	82	33	12	3	210	4	0	0	66	140	210	
	3	CHUARRANCHO	18	20	0	38	31	0	0	2	1	4	0	38	6	0	0	1	31	38	
	4	FRAIJANES	51	95	0	146	65	1	3	32	29	16	0	146	2	0	0	60	84	146	
	5	GUATEMALA	3,038	4,172	1	7,211	3,838	145	218	910	1,176	902	22	7,211	166	0	0	2,035	5,010	7,211	
	6	MIXCO	134	203	0	337	253	6	4	30	35	9	0	337	4	0	0	55	278	337	
	7	PALENCIA	57	109	0	166	93	1	4	35	20	13	0	166	2	0	0	56	108	166	
	8	SAN JOSÉ DEL GOLFO	27	49	0	76	19	0	0	22	23	12	0	76	2	0	0	41	33	76	
	9	SAN JOSÉ PINULA	89	133	0	222	140	3	1	29	26	21	2	222	1	0	0	60	161	222	
	10	SAN JUAN SACATEPÉQUEZ	172	253	0	425	289	0	1	76	29	30	0	425	94	0	0	19	312	425	
	11	SAN MIGUEL PETAPA	64	107	0	171	121	2	1	29	11	7	0	171	0	0	0	39	132	171	
	12	SAN PEDRO AYAMPUC	35	65	0	100	38	1	1	28	22	8	2	100	3	0	0	34	63	100	
	13	SAN PEDRO SACATEPÉQUEZ	44	75	0	119	73	0	0	25	12	9	0	119	31	0	0	8	80	119	
	14	SAN RAYMUNDO	57	111	0	168	69	0	0	39	35	25	0	168	28	0	0	42	98	168	
	15	SANTA CATARINA PINULA	40	76	0	116	69	4	1	25	11	6	0	116	0	0	0	32	84	116	
	16	VILLA CANALES	83	147	0	230	160	2	4	35	18	10	1	230	1	0	0	59	170	230	
	17	VILLA NUEVA	227	331	0	558	353	5	8	97	62	29	4	558	8	0	0	142	408	558	


Nombre de la meta:

Inscripciones de hechos y actos registrales realizadas

REGISTRO CENTRAL DE LAS PERSONAS
SEGUIMIENTO TEMÁTICO INSTITUCIONAL 2019
MES REPORTADO: JUNIO

Población beneficiada

D	M	Departamento / municipio	Sexo		No definido	Total	Edad:						No definido	Pueblo						
			Mujeres	Hombres			Niñez			Juventud 14 a 30 años	Adultos 31 a 60 años	Tercera Edad 61 años en adelante		Total	Maya	Xinca	Garfuna	Mestizos/Ladinos	No indican	Total
							0 - 2	3 - 5	6 - 13											
8		HUEHUETENANGO	1,775	2,421	0	4,196	3,150	72	85	444	244	201	0	4,196	438	0	0	298	3,460	4,196
	1	AGUACATÁN	51	84	0	135	79	1	3	24	15	13	0	135	41	0	0	3	91	135
	2	CHIANTLA	83	89	0	172	125	3	2	28	7	7	0	172	2	0	0	32	138	172
	3	COLOTENANGO	51	65	0	116	98	2	2	6	3	5	0	116	13	0	0	0	103	116
	4	CONCEPCIÓN HUISTA	36	41	0	77	52	2	6	8	7	2	0	77	10	0	0	1	66	77
	5	CUILCO	76	99	0	175	138	3	2	18	3	11	0	175	2	0	0	27	146	175
	6	HUEHUETENANGO	315	445	0	760	578	5	18	72	50	37	0	760	24	0	0	96	640	760
	7	JACALTENANGO	41	49	0	90	70	1	0	9	4	6	0	90	12	0	0	0	78	90
	8	LA DEMOCRACIA	66	120	0	186	129	3	2	29	16	7	0	186	17	0	0	29	140	186
	9	LA LIBERTAD	51	80	0	131	85	6	4	25	6	5	0	131	4	0	0	34	93	131
	10	MALACATANCITO	15	22	0	37	26	1	0	6	4	0	0	37	2	0	0	5	30	37
	11	NENTÓN	54	79	0	133	92	9	5	17	9	1	0	133	14	0	0	9	110	133
	12	PETATÁN	7	10	0	17	14	1	0	1	0	1	0	17	1	0	0	0	16	17
	13	SAN ANTONIO HUISTA	15	28	0	43	28	0	1	10	0	4	0	43	2	0	0	11	30	43
	14	SAN GASPAR IXCHIL	12	22	0	34	27	1	1	4	0	1	0	34	1	0	0	0	33	34
	15	SAN ILDEFONSO IXTAHUACÁN	46	79	0	125	96	0	3	9	12	5	0	125	16	0	0	3	106	125
	16	SAN JUAN ATITÁN	33	27	0	60	49	1	1	3	2	4	0	60	9	0	0	0	51	60
	17	SAN JUAN IXCOY	24	50	0	74	55	1	2	9	4	3	0	74	15	0	0	0	59	74
	18	SAN MATEO IXTATÁN	99	120	0	219	173	2	11	14	11	8	0	219	23	0	0	0	196	219
	19	SAN MIGUEL ACATÁN	39	62	0	101	71	0	1	7	9	13	0	101	23	0	0	1	77	101
	20	SAN PEDRO NECTA	55	58	0	113	91	1	0	12	4	5	0	113	15	0	0	7	91	113
	21	SAN PEDRO SOLOMA	91	113	0	204	151	10	4	15	16	8	0	204	26	0	0	0	178	204
	22	SAN RAFAEL LA INDEPENDENCIA	26	24	0	50	44	0	0	0	3	3	0	50	5	0	0	0	45	50
	23	SAN RAFAEL PEZAL	16	16	0	32	28	0	0	1	1	2	0	32	4	0	0	0	28	32
	24	SAN SEBASTIÁN COATÁN	23	27	0	50	35	0	0	9	4	2	0	50	11	0	0	1	38	50
	25	SAN SEBASTIAN HUEHUETENANGO	48	66	0	114	89	1	1	16	4	3	0	114	21	0	0	2	91	114
	26	SANTA ANA HUISTA	10	14	0	24	14	1	0	4	4	1	0	24	0	0	0	4	20	24
	27	SANTA BÁRBARA	57	45	0	102	88	2	1	6	3	2	0	102	13	0	0	0	89	102
	28	SANTA CRUZ BARILLAS	177	274	0	451	356	8	5	42	20	20	0	451	65	0	0	9	377	451
	29	SANTA EULALIA	77	86	0	163	125	2	2	12	8	14	0	163	25	0	0	1	137	163
	30	SANTIAGO CHIMALTENANGO	6	18	0	24	19	1	0	2	1	1	0	24	4	0	0	0	20	24
	31	TECTITÁN	23	27	0	50	32	3	3	5	5	2	0	50	3	0	0	7	40	50
	32	TODOS SANTOS CUCHUMATÁN	36	55	0	91	71	1	2	8	6	3	0	91	15	0	0	0	76	91
	33	UNIÓN CANTINIL	16	27	0	43	22	0	3	13	3	2	0	43	0	0	0	16	27	43





Nombre de la meta:

Inscripciones de hechos y actos registrales realizadas

**REGISTRO CENTRAL DE LAS PERSONAS
SEGUIMIENTO TEMÁTICO INSTITUCIONAL 2019
MES REPORTADO: JUNIO**

D	M	Departamento / municipio	Población beneficiada										Total	Maya	Xinca	Garífuna	Mestizos/Ladinos	No Indican	Total	
			Sexo			Edad														Pueblo
			Mujeres	Hombres	No definido	Total	Niñez			Juventud	Adultos	Tercera Edad								No definido
				0 - 2	3 - 5	6 - 13	14 a 30 años	31 a 60 años	61 años en adelante											
9		IZABAL	451	687	0	1,138	665	20	22	173	134	121	3	1,138	73	0	2	305	758	1,138
	1	EL ESTOR	99	123	0	222	144	10	0	33	18	17	0	222	60	0	0	6	156	222
	2	LIVINGSTON	55	102	0	157	102	2	6	22	14	10	1	157	10	0	1	26	120	157
	3	LOS AMATES	46	103	0	149	79	1	2	33	20	13	1	149	0	0	0	60	89	149
	4	MORALES	86	169	0	255	131	5	11	45	29	33	1	255	2	0	0	95	158	255
	5	PUERTO BARRIOS	165	190	0	355	209	2	3	40	53	48	0	355	1	0	1	118	235	355
10		JALAPA	402	583	0	985	696	5	8	139	64	71	2	985	36	3	0	187	759	985
	1	JALAPA	285	399	0	684	510	3	5	84	43	37	2	684	25	3	0	100	556	684
	2	MATAQUESCUINTLA	30	54	0	84	52	1	2	15	6	8	0	84	0	0	0	27	57	84
	3	MONJAS	10	34	0	44	18	0	0	13	7	6	0	44	0	0	0	26	18	44
	4	SAN CARLOS ALZATATE	13	15	0	28	21	0	0	2	2	3	0	28	5	0	0	2	21	28
	5	SAN LUIS JILOTEPEQUE	12	25	0	37	24	0	0	5	3	5	0	37	5	0	0	3	29	37
	6	SAN MANUEL CHAPARRÓN	7	7	0	14	5	0	0	4	0	5	0	14	0	0	0	8	6	14
	7	SAN PEDRO PINULA	45	49	0	94	66	1	1	16	3	7	0	94	1	0	0	21	72	94
11		JUTIAPA	484	821	0	1,305	766	10	13	213	169	132	2	1,305	10	3	0	430	862	1,305
	1	AGUA BLANCA	8	18	0	26	13	0	0	0	5	8	0	26	0	0	0	11	15	26
	2	ASUNCIÓN MITA	41	60	0	101	48	0	1	19	22	11	0	101	1	0	0	45	55	101
	3	ATESCATEMPA	19	49	0	68	23	2	3	15	14	11	0	68	0	0	0	35	33	68
	4	COMAPA	16	34	0	50	34	0	0	5	6	5	0	50	0	0	0	14	36	50
	5	CONGUACO	12	29	0	41	24	0	0	9	4	4	0	41	0	0	0	17	24	41
	6	EL ADELANTO	0	10	0	10	4	0	0	5	1	0	0	10	0	0	0	6	4	10
	7	EL PROGRESO	13	41	0	54	15	0	0	22	10	7	0	54	0	0	0	28	26	54
	8	JALPATAGUA	18	45	0	63	19	2	1	17	14	10	0	63	1	0	0	38	24	63
	9	JEREZ	7	12	0	19	8	0	0	3	6	2	0	19	0	0	0	6	13	19
	10	JUTIAPA	262	340	0	602	464	2	5	59	41	30	1	602	6	3	0	100	493	602
	11	MOYUTA	29	80	0	109	49	1	1	25	21	12	0	109	0	0	0	51	58	109
	12	PASACO	6	24	0	30	14	0	1	6	4	5	0	30	1	0	0	12	17	30
	13	QUESADA	13	18	0	31	10	1	1	4	7	7	1	31	0	0	0	19	12	31
	14	SAN JOSÉ ACATEMPA	8	13	0	21	7	0	0	7	2	5	0	21	1	0	0	13	7	21
	15	SANTA CATARINA MITA	21	28	0	49	23	1	0	9	9	7	0	49	0	0	0	20	29	49
	16	YUPILTEPEQUE	6	16	0	22	6	1	0	7	2	6	0	22	0	0	0	11	11	22
	17	ZAPOTITLÁN	5	4	0	9	5	0	0	1	1	2	0	9	0	0	0	4	5	9






Nombre de la meta:

Inscripciones de hechos y actos registrales realizadas

**REGISTRO CENTRAL DE LAS PERSONAS
 SEGUIMIENTO TEMÁTICO INSTITUCIONAL 2019
 MES REPORTADO: JUNIO**

D	M	Departamento / municipio	Población beneficiada																	
			Sexo			Total	Edad							Pueblo						
			Mujeres	Hombres	No definido		Niñez			Juventud	Adultos	Tercera Edad	No definido	Total	Maya	Xinca	Garifuna	Mestizos/Ladinos	No Indican	Total
0 - 2	3 - 5	6 - 13	14 a 30 años	31 a 60 años	61 años en adelante	Total	Maya	Xinca	Garifuna	Mestizos/Ladinos	No Indican	Total								
12		PETEN	688	1,014	0	1,702	1,199	35	22	238	140	67	1	1,702	76	0	0	333	1,293	1,702
	1	DOLORES	31	45	0	76	54	2	0	7	5	8	0	76	1	0	0	14	61	76
	2	EL CHAL	6	23	0	29	15	1	0	8	3	2	0	29	2	0	0	11	16	29
	3	FLORES	26	47	0	73	37	1	2	17	10	6	0	73	3	0	0	27	43	73
	4	LA LIBERTAD	94	148	0	242	150	7	7	44	23	11	0	242	8	0	0	57	177	242
	5	LAS CRUCES	41	65	0	106	75	1	3	16	7	4	0	106	1	0	0	28	77	106
	6	MELCHOR DE MENCOS	36	59	0	95	65	2	1	13	9	5	0	95	0	0	0	26	69	95
	7	POPTÚN	96	138	0	234	181	3	0	30	13	7	0	234	18	0	0	33	183	234
	8	SAN ANDRÉS	15	29	0	44	25	1	0	12	4	2	0	44	1	0	0	16	27	44
	9	SAN BENITO	146	208	0	354	267	4	1	35	33	13	1	354	4	0	0	69	281	354
	10	SAN FRANCISCO	8	18	0	26	16	0	0	6	1	3	0	26	0	0	0	10	16	26
	11	SAN JOSÉ	5	4	0	9	5	0	0	3	1	0	0	9	1	0	0	3	5	9
	12	SAN LUIS	54	74	0	128	83	5	3	20	12	5	0	128	20	0	0	18	90	128
	13	SANTA ANA	17	29	0	46	26	1	0	13	5	1	0	46	0	0	0	15	31	46
	14	SAYAXCHE	113	127	0	240	200	7	5	14	14	0	0	240	17	0	0	6	217	240



Nombre de la meta:

Inscripciones de hechos y actos registrales realizadas

**REGISTRO CENTRAL DE LAS PERSONAS
 SEGUIMIENTO TEMÁTICO INSTITUCIONAL 2019
 MES REPORTADO: JUNIO**

Población beneficiada

D	M	Departamento / municipio	Sexo			Total	Edad						No definido	Total	Pueblo					Total	
			Mujeres	Hombres	No definido		Niñez			Juventud 14 a 30 años	Adultos 31 a 60 años	Tercera Edad 61 años en adelante			Total	Maya	Xinca	Garífuna	Mestizos/Ladinos		No Indican
							0 - 2	3 - 5	6 - 13												
13		QUETZALTENANGO	1,173	1,776	1	2,950	1,940	29	41	367	298	263	12	2,950	379	0	0	398	2,173	2,950	
	1	ALMOLONGA	18	20	0	38	25	1	1	1	4	5	1	38	4	0	0	0	34	38	
	2	CABRICÁN	21	32	0	53	47	0	0	3	2	1	0	53	2	0	0	0	51	53	
	3	CAJOLÁ	22	25	0	47	35	0	1	1	4	6	0	47	8	0	0	0	39	47	
	4	CANTEL	40	64	0	104	52	0	1	21	17	13	0	104	42	0	0	6	56	104	
	5	COATEPEQUE	283	387	0	670	537	2	10	52	30	39	0	670	1	0	0	95	574	670	
	6	COLOMBA	25	79	0	104	46	1	4	30	7	16	0	104	6	0	0	43	55	104	
	7	CONCEPCIÓN CHQUIRICHAPA	24	32	0	56	28	1	1	16	8	2	0	56	23	0	0	0	33	56	
	8	EL PALMAR	16	25	0	41	28	0	0	3	7	3	0	41	9	0	0	1	31	41	
	9	FLORES COSTA CUCA	14	39	0	53	24	0	3	14	8	4	0	53	1	0	0	22	30	53	
	10	GÉNOVA	38	45	0	83	47	2	1	10	4	19	0	83	4	0	0	27	52	83	
	11	HUITÁN	15	30	0	45	33	0	0	7	4	1	0	45	9	0	0	1	35	45	
	12	LA ESPERANZA	18	27	0	45	27	0	0	9	7	2	0	45	7	0	0	8	30	45	
	13	OLINTEPEQUE	19	49	0	68	35	3	0	19	6	5	0	68	22	0	0	5	41	68	
	14	OSTUNCALCO	63	114	0	177	107	2	5	22	22	18	1	177	46	0	0	11	120	177	
	15	PALESTINA DE LOS ALTOS	34	41	0	75	35	1	4	7	16	11	1	75	7	0	0	8	60	75	
	16	QUETZALTENANGO	409	589	1	999	668	15	9	104	106	88	9	999	124	0	0	141	734	999	
	17	SALCAJÁ	18	28	0	46	22	0	1	6	11	6	0	46	8	0	0	12	26	46	
	18	SAN CARLOS SIJA	22	29	0	51	26	0	0	8	8	9	0	51	17	0	0	5	29	51	
	19	SAN FRANCISCO LA UNIÓN	5	12	0	17	6	0	0	3	4	4	0	17	7	0	0	1	9	17	
	20	SAN MARTÍN SACATEPÉQUEZ	30	45	0	75	58	1	0	7	6	3	0	75	9	0	0	1	65	75	
	21	SAN MATEO	6	8	0	14	10	0	0	1	2	1	0	14	0	0	0	4	10	14	
	22	SAN MIGUEL SIGÜILÁ	12	15	0	27	19	0	0	4	1	3	0	27	6	0	0	0	21	27	
	23	SIBILIA	6	9	0	15	8	0	0	5	2	0	0	15	2	0	0	3	10	15	
	24	ZUNIL	15	32	0	47	17	0	0	14	12	4	0	47	15	0	0	4	28	47	






Nombre de la mesa:

Inscripciones de hechos y actos registrales realizadas

**REGISTRO CENTRAL DE LAS PERSONAS
 SEGUIMIENTO TEMÁTICO INSTITUCIONAL 2019
 MES REPORTADO: JUNIO**
Población beneficiada

D	M	Departamento / municipio	Sexo			Total	Edad						Pueblo							
			Mujeres	Hombres	No definido		Niñez			Juventud 14 a 30 años	Adultos 31 a 60 años	Tercera Edad 61 años en adelante	No definido	Total	Maya	Xinca	Garífuna	Mestizos/Ladinos	No Indican	Total
							0 - 2	3 - 5	6 - 13											
14		QUICHÉ	1,510	1,908	0	3,418	2,588	27	35	388	221	159	0	3,418	615	0	0	80	2,723	3,418
	1	CANILLA	16	23	0	39	26	1	0	5	2	5	0	39	1	0	0	8	30	39
	2	CHAJUL	50	67	0	117	79	2	2	16	11	7	0	117	32	0	0	1	84	117
	3	CHICAMÁN	54	68	0	122	87	1	0	21	7	6	0	122	20	0	0	8	94	122
	4	CHICHÉ	45	49	0	94	74	1	1	9	6	3	0	94	11	0	0	1	82	94
	5	CHICHICASTENANGO	169	223	0	392	291	0	1	47	25	28	0	392	102	0	0	2	288	392
	6	CHINIQUE	18	25	0	43	24	1	3	5	4	6	0	43	10	0	0	1	32	43
	7	CUNÉN	52	81	0	133	104	3	0	15	8	3	0	133	22	0	0	1	110	133
	8	IXCÁN	164	214	0	378	297	3	8	36	26	8	0	378	54	0	0	15	309	378
	9	JOYABAJ	176	205	0	381	305	2	5	34	22	13	0	381	49	0	0	10	322	381
	10	NEBAJ	101	109	0	210	147	1	3	28	18	13	0	210	50	0	0	5	155	210
	11	PACHALUM	10	8	0	18	14	0	0	0	1	3	0	18	0	0	0	4	14	18
	12	PATZITE	16	21	0	37	31	1	0	5	0	0	0	37	3	0	0	0	34	37
	13	SACAPULAS	68	121	0	189	140	1	5	24	11	8	0	189	21	0	0	4	164	189
	14	SAN ANDRÉS SAJCABAJÁ	26	36	0	62	45	0	0	6	6	5	0	62	12	0	0	2	48	62
	15	SAN ANTONIO ILOTENANGO	42	53	0	95	73	3	0	10	5	4	0	95	18	0	0	0	77	95
	16	SAN BARTOLOMÉ JOCOTENANGO	26	25	0	51	47	0	0	2	2	0	0	51	3	0	0	0	48	51
	17	SAN JUAN COTZAL	46	58	0	104	79	0	0	15	6	4	0	104	25	0	0	1	78	104
	18	SAN PEDRO JOCOPILAS	42	59	0	101	77	0	2	13	7	2	0	101	20	0	0	0	81	101
	19	SANTA CRUZ DEL QUICHÉ	202	241	0	443	322	4	3	61	29	24	0	443	94	0	0	12	337	443
	20	USPANTÁN	126	165	0	291	248	3	1	20	13	6	0	291	34	0	0	4	253	291
	21	ZACUALPA	61	57	0	118	78	0	1	16	12	11	0	118	34	0	0	1	83	118






Nombre de la meta:

Inscripciones de hechos y actos registrales realizadas

**REGISTRO CENTRAL DE LAS PERSONAS
SEGUIMIENTO TEMÁTICO INSTITUCIONAL 2019
MES REPORTADO: JUNIO**

D	M	Departamento / municipio	Población beneficiada																	
			Sexo			Total	Edad					No definido	Total	Pueblo					Total	
			Mujeres	Hombres	No definido		Niñez			Juventud	Adultos			Tercera Edad	Maya	Xinca	Garífuna	Mestizos/Ladinos		No Indican
			0 - 2	3 - 5	6 - 13	14 a 30 años	31 a 60 años	61 años en adelante												
15		RETALHULEU	408	623	0	1,031	659	7	12	174	103	74	2	1,031	37	0	0	280	714	1,031
	1	CHAMPERICO	17	39	0	56	32	0	1	13	7	3	0	56	2	0	0	20	34	56
	2	EL ASINTAL	16	38	0	54	21	1	0	15	12	5	0	54	7	0	0	24	23	54
	3	NUEVO SAN CARLOS	23	47	0	70	43	0	1	17	2	7	0	70	0	0	0	19	51	70
	4	RETALHULEU	253	329	0	582	425	1	5	63	54	32	2	582	9	0	0	125	448	582
	5	SAN ANDRÉS VILLA SECA	32	54	0	86	51	1	1	15	8	10	0	86	3	0	0	29	54	86
	6	SAN FELIPE RETALHULEU	25	36	0	61	34	1	3	11	4	8	0	61	2	0	0	17	42	61
	7	SAN MARTÍN ZAPOTILÁN	18	27	0	45	19	2	1	13	7	3	0	45	2	0	0	18	25	45
	8	SAN SEBASTIÁN	14	44	0	58	23	1	0	24	6	4	0	58	10	0	0	22	26	58
	9	SANTA CRUZ MULUÁ	10	9	0	19	11	0	0	3	3	2	0	19	2	0	0	6	11	19
16		SACATEPEQUEZ	397	610	0	1,007	675	7	4	124	102	92	3	1,007	64	0	0	160	783	1,007
	1	ANTIGUA GUATEMALA	147	214	0	361	279	1	0	24	26	30	1	361	1	0	0	56	304	361
	2	CIUDAD VIEJA	23	53	0	76	40	0	1	21	9	5	0	76	3	0	0	25	48	76
	3	JOCOTENANGO	18	26	0	44	24	1	0	5	9	5	0	44	2	0	0	15	27	44
	4	MAGDALENA MILPAS ALTAS	12	15	0	27	14	1	0	2	3	7	0	27	0	0	0	7	20	27
	5	PASTORES	8	17	0	25	16	0	0	2	4	3	0	25	1	0	0	6	18	25
	6	SAN ANTONIO AGUAS CALIENTES	16	15	0	31	20	0	0	4	4	3	0	31	8	0	0	3	20	31
	7	SAN BARTOLOMÉ MILPAS ALTAS	12	12	0	24	18	0	0	1	3	2	0	24	0	0	0	2	22	24
	8	SAN JUAN ALOTENANGO	23	36	0	59	32	0	0	7	8	12	0	59	3	0	0	5	51	59
	9	SAN LUCAS SACATEPÉQUEZ	32	23	0	55	33	1	1	10	6	4	0	55	1	0	0	15	39	55
	10	SAN MIGUEL DUEÑAS	7	20	0	27	14	0	0	6	3	4	0	27	2	0	0	6	19	27
	11	SANTA CATARINA BARAHONA	4	7	0	11	6	0	0	2	1	2	0	11	4	0	0	0	7	11
	12	SANTA LUCÍA MILPAS ALTAS	14	31	0	45	24	0	0	12	2	5	2	45	0	0	0	10	35	45
	13	SANTA MARÍA DE JESÚS	21	23	0	44	36	0	1	3	4	0	0	44	5	0	0	1	38	44
	14	SANTIAGO SACATEPÉQUEZ	25	46	0	71	42	2	0	14	6	7	0	71	14	0	0	5	52	71
	15	SANTO DOMINGO XENACOJ	8	18	0	26	19	1	1	1	3	1	0	26	5	0	0	0	21	26
	16	SUMPANGO	27	54	0	81	58	0	0	10	11	2	0	81	15	0	0	4	62	81





Nombre de la meta:

Inscripciones de hechos y actos registrales realizadas

**REGISTRO CENTRAL DE LAS PERSONAS
SEGUIMIENTO TEMÁTICO INSTITUCIONAL 2019
MES REPORTADO: JUNIO**

D	M	Departamento / municipio	Sexo			Total	Edad						No definido	Pueblo						Total
			Mujeres	Hombres	No definido		Niñez			Juventud 14 a 30 años	Adultos 31 a 60 años	Tercera Edad 61 años en adelante		Total	Maya	Xinca	Garituna	Mestizos/Ladinos	No indican	
							0 - 2	3 - 5	6 - 13											
17		SAN MARCOS	1,407	1,931	0	3,338	2,260	77	79	403	276	241	2	3,338	190	0	0	573	2,575	3,338
	1	AYUTLA	29	43	0	72	41	0	0	13	12	6	0	72	1	0	0	30	41	72
	2	CATARINA	18	47	0	65	25	0	0	20	11	9	0	65	1	0	0	33	31	65
	3	COMITANCILLO	103	106	0	209	170	0	2	9	13	15	0	209	35	0	0	1	173	209
	4	CONCEPCIÓN TUTUAPA	117	145	0	262	176	12	8	28	23	15	0	262	44	0	0	9	209	262
	5	EL QUETZAL	20	30	0	50	21	2	2	10	9	6	0	50	1	0	0	20	29	50
	6	EL TUMBADOR	31	55	0	86	52	4	2	8	11	9	0	86	0	0	0	26	60	86
	7	ESQUIPULAS PALO GORDO	5	12	0	17	7	1	1	3	1	4	0	17	0	0	0	8	9	17
	8	IXCHIGUÁN	29	42	0	71	50	0	2	7	7	5	0	71	18	0	0	0	53	71
	9	LA BLANCA	29	39	0	68	35	4	2	11	9	7	0	68	0	0	0	26	42	68
	10	LA REFORMA	8	15	0	23	13	0	0	3	3	4	0	23	0	0	0	9	14	23
	11	MALACATÁN	188	306	0	494	347	4	5	70	39	29	0	494	7	0	0	113	374	494
	12	NUEVO PROGRESO	20	50	0	70	39	4	0	7	10	9	1	70	1	0	0	18	51	70
	13	OCOS	5	8	0	13	9	0	0	2	0	2	0	13	0	0	0	4	9	13
	14	PAJAPITA	24	36	0	60	34	0	1	14	6	5	0	60	1	0	0	21	38	60
	15	RÍO BLANCO	5	11	0	16	8	0	0	2	1	4	1	16	1	0	0	5	10	16
	16	SAN ANTONIO SACATEPÉQUEZ	14	13	0	27	18	0	0	5	3	1	0	27	0	0	0	6	21	27
	17	SAN CRISTÓBAL CUCHO	11	17	0	28	23	0	0	2	0	3	0	28	0	0	0	6	22	28
	18	SAN JOSÉ EL RODEO	18	24	0	42	24	2	0	9	5	2	0	42	0	0	0	16	26	42
	19	SAN JOSÉ OJETENAM	18	29	0	47	31	1	1	6	3	5	0	47	1	0	0	10	36	47
	20	SAN LORENZO	12	15	0	27	21	0	1	3	2	0	0	27	3	0	0	2	22	27
	21	SAN MARCOS	218	290	0	508	389	7	11	32	39	30	0	508	6	0	0	62	440	508
	22	SAN MIGUEL IXTAHUACÁN	61	73	0	134	97	3	4	13	10	7	0	134	25	0	0	0	109	134
	23	SAN PABLO	33	50	0	83	42	1	2	15	5	18	0	83	4	0	0	30	49	83
	24	SAN PEDRO SACATEPÉQUEZ	62	89	0	151	89	3	2	25	15	17	0	151	7	0	0	42	102	151
	25	SAN RAFAEL PIE DE LA CUESTA	17	23	0	40	26	0	0	6	4	4	0	40	0	0	0	13	27	40
	26	SIBINAL	20	28	0	48	41	0	0	3	2	2	0	48	1	0	0	5	42	48
	27	SIPACAPA	26	33	0	59	44	0	0	7	4	4	0	59	12	0	0	5	42	59
	28	TACANÁ	155	164	0	319	207	16	21	53	14	8	0	319	5	0	0	27	287	319
	29	TAJUMULCO	69	70	0	139	104	10	11	7	5	2	0	139	11	0	0	1	127	139
	30	TEJUTLA	42	68	0	110	77	3	1	10	10	9	0	110	5	0	0	25	80	110




Nombre de la mesa:

Inscripciones de hechos y actos registrales realizadas

**REGISTRO CENTRAL DE LAS PERSONAS
 SEGUIMIENTO TEMÁTICO INSTITUCIONAL 2019
 MES REPORTADO: JUNIO**

Población beneficiada


D	M	Departamento / municipio	Sexo		No definido	Total	Edad						No definido	Total	Pueblo					Total
			Mujeres	Hombres			Niñez			Juventud 14 a 30 años	Adultos 31 a 60 años	Tercera Edad 61 años en adelante			Maya	Xinca	Garífuna	Mestizos/Ladinos	No Indican	
							0 - 2	3 - 5	6 - 13											
18		SANTA ROSA	553	711	0	1,264	843	22	12	134	130	122	1	1,264	6	3	0	333	922	1,264
	1	BARBERENA	35	84	0	119	51	3	1	28	21	15	0	119	0	0	0	61	58	119
	2	CASILLAS	16	19	0	35	15	1	1	7	5	6	0	35	0	1	0	16	18	35
	3	CHIQUMULILLA	37	69	0	106	61	9	1	10	11	14	0	106	3	0	0	28	75	106
	4	CUILAPA	310	325	0	635	523	1	4	26	43	38	0	635	1	0	0	96	538	635
	5	GUAZACAPÁN	14	29	0	43	19	2	1	10	7	3	1	43	0	0	0	16	27	43
	6	NUEVA SANTA ROSA	26	33	0	59	29	2	1	13	5	9	0	59	0	2	0	12	45	59
	7	ORATORIO	12	20	0	32	14	1	1	5	8	3	0	32	0	0	0	16	16	32
	8	PUEBLO NUEVO VIÑAS	16	22	0	38	21	0	0	9	5	3	0	38	1	0	0	17	20	38
	9	SAN JUAN TECUACO	10	8	0	18	14	0	1	0	0	3	0	18	0	0	0	3	15	18
	10	SAN RAFAEL LAS FLORES	12	6	0	18	10	1	0	3	0	4	0	18	0	0	0	6	12	18
	11	SANTA CRUZ NARANJO	11	16	0	27	11	0	1	3	6	6	0	27	0	0	0	15	12	27
	12	SANTA MARÍA IXHUATÁN	12	23	0	35	16	0	0	8	5	6	0	35	0	0	0	18	17	35
	13	SANTA ROSA DE LIMA	10	15	0	25	13	1	0	4	4	3	0	25	0	0	0	6	19	25
	14	TAXISCO	32	42	0	74	46	1	0	8	10	9	0	74	1	0	0	23	50	74
19		SOLOLÁ	484	620	0	1,104	820	7	4	122	82	67	2	1,104	253	0	0	13	838	1,104
	1	CONCEPCIÓN	5	7	0	12	9	0	0	1	0	2	0	12	3	0	0	0	9	12
	2	NAHUALÁ	74	101	0	175	125	1	3	20	16	10	0	175	44	0	0	0	131	175
	3	PANAJACHEL	9	14	0	23	13	0	0	5	4	1	0	23	5	0	0	2	16	23
	4	SAN ANDRÉS SEMETABAJ	12	8	0	20	14	0	0	2	2	2	0	20	5	0	0	0	15	20
	5	SAN ANTONIO PALOPÓ	11	8	0	19	10	1	0	3	2	3	0	19	6	0	0	1	12	19
	6	SAN JOSÉ CHACAYÁ	4	7	0	11	8	0	0	2	0	1	0	11	3	0	0	0	8	11
	7	SAN JUAN LA LAGUNA	6	11	0	17	7	0	0	4	3	3	0	17	9	0	0	0	8	17
	8	SAN LUCAS TOLIMÁN	18	39	0	57	34	0	1	9	10	3	0	57	22	0	0	2	33	57
	9	SAN MARCOS LA LAGUNA	4	4	0	8	4	0	0	3	0	1	0	8	4	0	0	0	4	8
	10	SAN PABLO LA LAGUNA	5	6	0	11	8	0	0	1	0	2	0	11	3	0	0	0	8	11
	11	SAN PEDRO LA LAGUNA	8	8	0	16	11	0	0	2	2	1	0	16	4	0	0	1	11	16
	12	SANTA CATARINA IXTAHUACÁN	45	49	0	94	74	0	0	8	4	8	0	94	23	0	0	0	71	94
	13	SANTA CATARINA PALOPO	4	1	0	5	4	0	0	0	1	0	0	5	1	0	0	0	4	5
	14	SANTA CLARA LA LAGUNA	3	17	0	20	9	0	0	6	5	0	0	20	11	0	0	0	9	20
	15	SANTA CRUZ LA LAGUNA	6	3	0	9	8	0	0	0	0	1	0	9	1	0	0	0	8	9
	16	SANTA LUCÍA UTATLÁN	13	22	0	35	19	0	0	8	3	5	0	35	16	0	0	0	19	35
	17	SANTA MARÍA VISITACIÓN	2	4	0	6	5	0	0	1	0	0	0	6	1	0	0	0	5	6
	18	SANTIAGO ATITLÁN	33	36	0	69	47	1	0	5	7	9	0	69	20	0	0	1	48	69
	19	SOLOLÁ	222	275	0	497	411	4	0	42	23	15	2	497	72	0	0	6	419	497

Nombre de la meta:

Inscripciones de hechos y actos registrales realizadas

**REGISTRO CENTRAL DE LAS PERSONAS
SEGUIMIENTO TEMÁTICO INSTITUCIONAL 2019
MES REPORTADO: JUNIO**

D	M	Departamento / municipio	Población beneficiada											Total	Maya	Xinca	Garífuna	Mestizos/Ladinos	No Indican	Total
			Sexo			Total	Edad					No definido								
			Mujeres	Hombres	No definido		Niñez			Juventud	Adultos		Tercera Edad							
0 - 2	3 - 5	6 - 13	14 a 30 años	31 a 60 años	61 años en adelante															
20		SUCHITEPÉQUEZ	741	1,099	0	1,840	1,196	32	26	246	167	173	0	1,840	202	0	0	299	1,339	1,840
	1	CHICACAO	52	94	0	146	74	4	1	25	20	22	0	146	51	0	0	12	83	146
	2	CUYOTENANGO	18	53	0	71	33	2	2	16	8	10	0	71	2	0	0	25	44	71
	3	MAZATENANGO	380	458	0	838	723	5	2	39	34	35	0	838	9	0	0	78	751	838
	4	PATULUL	36	58	0	94	51	0	3	20	6	14	0	94	5	0	0	28	61	94
	5	PUEBLO NUEVO	9	13	0	22	7	1	1	7	1	5	0	22	8	0	0	3	11	22
	6	RÍO BRAVO	20	35	0	55	28	2	2	7	10	6	0	55	2	0	0	20	33	55
	7	SAMAYAC	19	28	0	47	25	0	0	10	6	6	0	47	16	0	0	3	28	47
	8	SAN ANTONIO SUCHITEPÉQUEZ	47	72	0	119	74	3	2	18	9	13	0	119	21	0	0	14	84	119
	9	SAN BERNARDINO	16	18	0	34	14	0	0	6	6	8	0	34	15	0	0	4	15	34
	10	SAN FRANCISCO ZAPOTILÁN	21	31	0	52	18	1	2	9	15	7	0	52	4	0	0	20	28	52
	11	SAN GABRIEL	2	7	0	9	3	0	0	2	1	3	0	9	1	0	0	2	6	9
	12	SAN JOSÉ EL ÍDOLO	10	8	0	18	9	0	0	4	2	3	0	18	3	0	0	5	10	18
	13	SAN JOSÉ LA MÁQUINA	25	42	0	67	25	2	1	13	16	10	0	67	5	0	0	29	33	67
	14	SAN JUAN BAUTISTA	2	16	0	18	9	1	1	4	2	1	0	18	0	0	0	5	13	18
	15	SAN LORENZO	8	10	0	18	7	2	0	3	5	1	0	18	1	0	0	4	13	18
	16	SAN MIGUEL PANÁN	8	9	0	17	12	0	1	2	0	2	0	17	2	0	0	1	14	17
	17	SAN PABLO JOCOPILAS	12	41	0	53	13	1	4	26	6	3	0	53	31	0	0	3	19	53
	18	SANTA BÁRBARA	21	40	0	61	26	5	1	13	7	9	0	61	1	0	0	26	34	61
	19	SANTO DOMINGO SUCHITEPÉQUEZ	16	23	0	39	17	1	2	6	7	6	0	39	6	0	0	9	24	39
	20	SANTO TOMÁS LA UNIÓN	14	29	0	43	19	1	1	11	5	6	0	43	14	0	0	4	25	43
	21	ZUNILITO	5	14	0	19	9	1	0	5	1	3	0	19	5	0	0	4	10	19



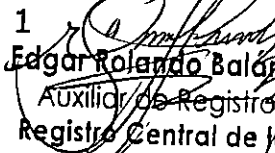

Nombre de la meta:


Inscripciones de hechos y actos registrales realizadas


**REGISTRO CENTRAL DE LAS PERSONAS
SEGUIMIENTO TEMÁTICO INSTITUCIONAL 2019
MES REPORTADO: JUNIO**

Población beneficiada


D	M	Departamento / municipio	Sexo			Total	Edad						No definido	Pueblo						
			Mujeres	Hombres	No definido		Niñez			Juventud 14 a 30 años	Adultos 31 a 60 años	Tercera Edad 61 años en adelante		Total	Maya	Xinca	Garífuna	Mestizos/Ladinos	No Indican	Total
							0 - 2	3 - 5	6 - 13											
21		TOTONICAPÁN	603	908	0	1,511	1,095	14	6	200	105	90	1	1,511	349	0	0	19	1,143	1,511
	1	MOMOSTENANGO	120	203	0	323	198	5	3	62	29	26	0	323	102	0	0	7	214	323
	2	SAN ANDRÉS XECUL	25	43	0	68	40	0	0	14	7	7	0	68	27	0	0	0	41	68
	3	SAN BARTOLO	11	18	0	29	19	0	0	4	3	3	0	29	9	0	0	0	20	29
	4	SAN CRISTÓBAL TONICAPÁN	25	53	0	78	49	0	0	14	11	4	0	78	26	0	0	4	48	78
	5	SAN FRANCISCO EL ALTO	44	87	0	131	73	1	1	24	20	12	0	131	49	0	0	1	81	131
	6	SANTA LUCÍA LA REFORMA	32	30	0	62	60	0	0	0	2	0	0	62	3	0	0	0	59	62
	7	SANTA MARÍA CHIQUIMULA	54	95	0	149	114	3	2	16	5	9	0	149	32	0	0	2	115	149
	8	TOTONICAPÁN	292	379	0	671	542	5	0	66	28	29	1	671	101	0	0	5	565	671
22		ZACAPA	306	449	0	755	464	11	4	108	95	73	0	755	2	0	1	239	513	755
	1	CABAÑAS	12	14	0	26	19	0	1	4	0	2	0	26	0	0	0	7	19	26
	2	ESTANZUELA	5	20	0	25	6	0	0	10	5	4	0	25	1	0	0	12	12	25
	3	GUALÁN	60	70	0	130	73	5	1	24	14	13	0	130	1	0	0	46	83	130
	4	HUITÉ	11	9	0	20	12	1	0	3	2	2	0	20	0	0	0	7	13	20
	5	LA UNIÓN	29	35	0	64	53	1	0	4	2	4	0	64	0	0	0	10	54	64
	6	RÍO HONDO	17	54	0	71	31	0	0	17	17	6	0	71	0	0	0	38	33	71
	7	SAN DIEGO	3	8	0	11	5	0	0	0	5	1	0	11	0	0	0	6	5	11
	8	SAN JORGE	8	7	0	15	8	0	0	3	2	2	0	15	0	0	0	7	8	15
	9	TECULUTÁN	14	18	0	32	12	0	0	8	6	6	0	32	0	0	0	19	13	32
	10	USUMATLÁN	6	15	0	21	6	0	0	4	4	7	0	21	0	0	0	11	10	21
	11	ZACAPA	141	199	0	340	239	4	2	31	38	26	0	340	0	0	1	76	263	340

1  **RENAP**
Edgar Rolando Balán Hernández
Auxiliar de Registro Central III
Registro Central de las Personas



1  **RENAP**
Firma y sello de la máxima autoridad de la dependencia
Axel Ottoniel Mias Jácome
Registrador Central de las Personas
Registro Central de las Personas
Sede Central RENAP Guatemala, Guatemala

1  **RENAP**
Jennifer Patricia Barcarcel de León
Gestora de Registro Central de las Personas I
Registro Central de las Personas
Sede Central, Guatemala, Guatemala

1  **RENAP**
Licenciado Juan Ramiro Toledo Montenegro
Suplente de Registro Central de las Personas
Registro Central de las Personas
Sede Central RENAP Guatemala, Guatemala

ANEXO IV




**REGISTRO CENTRAL DE LAS PERSONAS
SEGUIMIENTO TEMÁTICO INSTITUCIONAL 2019
MES REPORTADO: JUNIO**

Nombre de la Inscripción

Inscripciones de nacimiento realizadas.

Población beneficiada

D	M	Departamento / municipio	Sexo				Edad											Total
			Mujeres	Hombres	No definido	Total	Niñez							Juventud	Adultos	Tercera Edad	No definido	
							0	1	2	3	4	5	6 - 13	14 a 30 años	31 a 60 años	61 años en adelante		
		República de Guatemala	12,900	13,644	1	26,545	26,024	112	59	35	36	28	150	72	19	10	0	26,545
1		ALTA VERAPAZ	1,060	1,225	0	2,285	2,279	0	0	1	0	0	4	0	1	0	0	2,285
	1	CHAHAL	17	20	0	37	37	0	0	0	0	0	0	0	0	0	0	37
	2	CHISEC	39	41	0	80	79	0	0	0	0	0	0	0	1	0	0	80
	3	COBÁN	316	365	0	681	680	0	0	0	0	0	1	0	0	0	0	681
	4	FRAY BARTOLOMÉ DE LAS CASAS	127	161	0	288	288	0	0	0	0	0	0	0	0	0	0	288
	5	LANQUÍN	13	20	0	33	33	0	0	0	0	0	0	0	0	0	0	33
	6	PANZÓS	46	43	0	89	89	0	0	0	0	0	0	0	0	0	0	89
	7	RAXRUHÁ	21	20	0	41	41	0	0	0	0	0	0	0	0	0	0	41
	8	SAN CRISTÓBAL VERAPAZ	61	64	0	125	125	0	0	0	0	0	0	0	0	0	0	125
	9	SAN JUAN CHAMELCO	26	41	0	67	67	0	0	0	0	0	0	0	0	0	0	67
	10	SAN MIGUEL TUCURÚ	20	31	0	51	51	0	0	0	0	0	0	0	0	0	0	51
	11	SAN PEDRO CARCHÁ	86	77	0	163	163	0	0	0	0	0	0	0	0	0	0	163
	12	SANTA CATALINA LA TINTA	120	178	0	298	294	0	0	1	0	0	3	0	0	0	0	298
	13	SANTA CRUZ VERAPAZ	29	21	0	50	50	0	0	0	0	0	0	0	0	0	0	50
	14	SANTA MARÍA CAHABÓN	49	55	0	104	104	0	0	0	0	0	0	0	0	0	0	104
	15	SENAHÚ	41	34	0	75	75	0	0	0	0	0	0	0	0	0	0	75
	16	TACTIC	29	39	0	68	68	0	0	0	0	0	0	0	0	0	0	68
	17	TAMAHÚ	20	15	0	35	35	0	0	0	0	0	0	0	0	0	0	35




**REGISTRO CENTRAL DE LAS PERSONAS
SEGUIMIENTO TEMÁTICO INSTITUCIONAL 2019
MES REPORTADO: JUNIO**

Nombre de la inscripción

Inscripciones de nacimiento realizadas.

Población beneficiada

D	M	Departamento / municipio	Sexo				Edad											Total	
			Mujeres	Hombres	No definido	Total	Niñez						Juventud	Adultos	Tercera Edad	No definido			
							0	1	2	3	4	5	6 - 13	14 a 30 años	31 a 60 años		61 años en adelante		
2		BAJA VERAPAZ	217	232	0	449	449	0	0	0	0	0	0	0	0	0	0	0	449
	1	CUBULCO	33	35	0	68	68	0	0	0	0	0	0	0	0	0	0	0	68
	2	GRANADOS	8	6	0	14	14	0	0	0	0	0	0	0	0	0	0	0	14
	3	PURULHÁ	34	38	0	72	72	0	0	0	0	0	0	0	0	0	0	0	72
	4	RABINAL	13	21	0	34	34	0	0	0	0	0	0	0	0	0	0	0	34
	5	SALAMÁ	108	109	0	217	217	0	0	0	0	0	0	0	0	0	0	0	217
	6	SAN JERÓNIMO	5	7	0	12	12	0	0	0	0	0	0	0	0	0	0	0	12
	7	SAN MIGUEL CHICAJ	13	10	0	23	23	0	0	0	0	0	0	0	0	0	0	0	23
	8	SANTA CRUZ EL CHOL	3	6	0	9	9	0	0	0	0	0	0	0	0	0	0	0	9
3		CHIMALTENANGO	540	586	0	1,126	1,125	0	0	0	0	0	1	0	0	0	0	0	1,126
	1	ACATENANGO	6	3	0	9	9	0	0	0	0	0	0	0	0	0	0	0	9
	2	CHIMALTENANGO	244	268	0	512	511	0	0	0	0	0	1	0	0	0	0	0	512
	3	EL TEJAR	10	13	0	23	23	0	0	0	0	0	0	0	0	0	0	0	23
	4	PARRAMOS	10	10	0	20	20	0	0	0	0	0	0	0	0	0	0	0	20
	5	PATZICÍA	23	10	0	33	33	0	0	0	0	0	0	0	0	0	0	0	33
	6	PATZÚN	33	25	0	58	58	0	0	0	0	0	0	0	0	0	0	0	58
	7	POCHUTA	4	8	0	12	12	0	0	0	0	0	0	0	0	0	0	0	12
	8	SAN ANDRÉS ITZAPA	19	15	0	34	34	0	0	0	0	0	0	0	0	0	0	0	34
	9	SAN JOSE POAQUIL	20	19	0	39	39	0	0	0	0	0	0	0	0	0	0	0	39
	10	SAN JUAN COMALAPA	25	15	0	40	40	0	0	0	0	0	0	0	0	0	0	0	40
	11	SAN MARTÍN JILOTEPEQUE	23	35	0	58	58	0	0	0	0	0	0	0	0	0	0	0	58
	12	SAN PEDRO YEPOCAPA	15	19	0	34	34	0	0	0	0	0	0	0	0	0	0	0	34
	13	SANTA APOLONIA	13	21	0	34	34	0	0	0	0	0	0	0	0	0	0	0	34
	14	SANTA CRUZ BALANYÁ	7	7	0	14	14	0	0	0	0	0	0	0	0	0	0	0	14
	15	TECPÁN GUATEMALA	78	112	0	190	190	0	0	0	0	0	0	0	0	0	0	0	190
	16	ZARAGOZA	10	6	0	16	16	0	0	0	0	0	0	0	0	0	0	0	16


**REGISTRO CENTRAL DE LAS PERSONAS
 SEGUIMIENTO TEMÁTICO INSTITUCIONAL 2019
 MES REPORTADO: JUNIO**

Nombre de la inscripción

Inscripciones de nacimiento realizadas.

Población beneficiada

D	M	Departamento / municipio	Sexo				Edad										Total		
			Mujeres	Hombres	No definido	Total	Niñez							Juventud	Adultos	Tercera Edad		No definido	
							0	1	2	3	4	5	6 - 13	14 a 30 años	31 a 60 años	61 años en adelante			
4		CHIQUMULA	363	390	0	753	752	0	0	0	0	0	0	1	0	0	0	0	753
	1	CAMOTÁN	33	41	0	74	74	0	0	0	0	0	0	0	0	0	0	0	74
	2	CHIQUMULA	214	221	0	435	435	0	0	0	0	0	0	0	0	0	0	0	435
	3	CONCEPCIÓN LAS MINAS	5	3	0	8	8	0	0	0	0	0	0	0	0	0	0	0	8
	4	ESQUIPULAS	30	32	0	62	61	0	0	0	0	0	0	1	0	0	0	0	62
	5	IPALA	8	6	0	14	14	0	0	0	0	0	0	0	0	0	0	0	14
	6	JOCOTÁN	28	45	0	73	73	0	0	0	0	0	0	0	0	0	0	0	73
	7	OLOPA	21	25	0	46	46	0	0	0	0	0	0	0	0	0	0	0	46
	8	QUEZALTEPEQUE	12	9	0	21	21	0	0	0	0	0	0	0	0	0	0	0	21
	9	SAN JACINTO	5	3	0	8	8	0	0	0	0	0	0	0	0	0	0	0	8
	10	SAN JOSÉ LA ARADA	4	3	0	7	7	0	0	0	0	0	0	0	0	0	0	0	7
	11	SAN JUAN ERMITA	3	2	0	5	5	0	0	0	0	0	0	0	0	0	0	0	5
5		EL PROGRESO	117	110	0	227	227	0	0	0	0	0	0	0	0	0	0	0	227
	1	EL JÍCARO	6	1	0	7	7	0	0	0	0	0	0	0	0	0	0	0	7
	2	GUASTATOYA	54	63	0	117	117	0	0	0	0	0	0	0	0	0	0	0	117
	3	MORAZÁN	4	5	0	9	9	0	0	0	0	0	0	0	0	0	0	0	9
	4	SAN AGUSTÍN ACASAGUASTLÁN	27	14	0	41	41	0	0	0	0	0	0	0	0	0	0	0	41
	5	SAN ANTONIO LA PAZ	7	7	0	14	14	0	0	0	0	0	0	0	0	0	0	0	14
	6	SAN CRISTÓBAL ACASAGUASTLÁN	2	0	0	2	2	0	0	0	0	0	0	0	0	0	0	0	2
	7	SANARATE	15	14	0	29	29	0	0	0	0	0	0	0	0	0	0	0	29
	8	SANSARE	2	6	0	8	8	0	0	0	0	0	0	0	0	0	0	0	8




**REGISTRO CENTRAL DE LAS PERSONAS
SEGUIMIENTO TEMÁTICO INSTITUCIONAL 2019
MES REPORTADO: JUNIO**

Nombre de la inscripción

Inscripciones de nacimiento realizadas.

Población beneficiada

D	M	Departamento / municipio	Sexo				Edad											Total
			Mujeres	Hombres	No definido	Total	Niñez							Juventud 14 a 30 años	Adultos 31 a 60 años	Tercera Edad 61 años en adelante	No definido	
							0	1	2	3	4	5	6 - 13					
6		ESCUINTLA	572	625	0	1,197	1,195	0	0	0	0	0	0	2	0	0	0	1,197
	1	ESCUINTLA	224	253	0	477	477	0	0	0	0	0	0	0	0	0	0	477
	2	GUANAGAZAPA	10	15	0	25	25	0	0	0	0	0	0	0	0	0	0	25
	3	IZTAPA	11	12	0	23	23	0	0	0	0	0	0	0	0	0	0	23
	4	LA DEMOCRACIA	3	22	0	25	25	0	0	0	0	0	0	0	0	0	0	25
	5	LA GOMERA	19	23	0	42	42	0	0	0	0	0	0	0	0	0	0	42
	6	MASAGUA	14	16	0	30	30	0	0	0	0	0	0	0	0	0	0	30
	7	NUEVA CONCEPCIÓN.	35	30	0	65	64	0	0	0	0	0	1	0	0	0	0	65
	8	PALÍN	28	27	0	55	55	0	0	0	0	0	0	0	0	0	0	55
	9	PUERTO SAN JOSÉ	41	39	0	80	80	0	0	0	0	0	0	0	0	0	0	80
	10	SAN VICENTE PACAYA	8	15	0	23	23	0	0	0	0	0	0	0	0	0	0	23
	11	SANTA LUCÍA COTZUMALGUAPA	56	50	0	106	105	0	0	0	0	0	1	0	0	0	0	106
	12	SIPACATE	9	5	0	14	14	0	0	0	0	0	0	0	0	0	0	14
	13	SIGUINALÁ	10	12	0	22	22	0	0	0	0	0	0	0	0	0	0	22
	14	TIQUISATE	104	106	0	210	210	0	0	0	0	0	0	0	0	0	0	210
7		GUATEMALA	2,470	2,582	1	5,053	4,596	106	57	32	35	26	135	57	8	1	0	5,053
	1	AMATITLÁN	120	130	0	250	248	0	0	0	0	0	2	0	0	0	0	250
	2	CHINAUTLA	29	27	0	56	56	0	0	0	0	0	0	0	0	0	0	56
	3	CHUARRANCHO	15	15	0	30	30	0	0	0	0	0	0	0	0	0	0	30
	4	FRAJANES	29	24	0	53	52	0	0	0	0	0	1	0	0	0	0	53
	5	GUATEMALA	1,626	1,709	1	3,336	2,892	105	56	32	35	25	134	50	6	1	0	3,336
	6	MIXCO	101	102	0	203	202	0	0	0	0	1	0	0	0	0	0	203
	7	PALENCIA	41	40	0	81	77	0	1	0	0	0	1	2	0	0	0	81
	8	SAN JOSÉ DEL GOLFO	8	7	0	15	15	0	0	0	0	0	0	0	0	0	0	15
	9	SAN JOSÉ PINULA	53	57	0	110	110	0	0	0	0	0	0	0	0	0	0	110
	10	SAN JUAN SACATEPÉQUEZ	119	117	0	236	236	0	0	0	0	0	0	0	0	0	0	236
	11	SAN MIGUEL PETAPA	43	58	0	101	100	0	0	0	0	0	1	0	0	0	0	101
	12	SAN PEDRO AYAMPUC	15	12	0	27	27	0	0	0	0	0	0	0	0	0	0	27
	13	SAN PEDRO SACATEPÉQUEZ	31	32	0	63	63	0	0	0	0	0	0	0	0	0	0	63
	14	SAN RAYMUNDO	27	24	0	51	51	0	0	0	0	0	0	0	0	0	0	51
	15	SANTA CATARINA PINULA	29	25	0	54	54	0	0	0	0	0	0	0	0	0	0	54
	16	VILLA CANALES	54	71	0	125	125	0	0	0	0	0	0	0	0	0	0	125
	17	VILLA NUEVA	130	132	0	262	258	1	0	0	0	0	1	2	0	0	0	262

**REGISTRO CENTRAL DE LAS PERSONAS
SEGUIMIENTO TEMÁTICO INSTITUCIONAL 2019
MES REPORTADO: JUNIO**

Nombre de la Inscripción

Inscripciones de nacimiento realizadas.

Población beneficiada

D	M	Departamento / municipio	Sexo				Edad										Total			
			Mujeres	Hombres	No definido	Total	Niñez						Juventud	Adultos	Tercera Edad	No definido				
							0	1	2	3	4	5	6 - 13	14 a 30 años	31 a 60 años			61 años en adelante		
8		HUEHUETENANGO	1,155	1,246	0	2,401	2,390	1	0	0	0	0	0	3	4	2	1	0	2,401	
	1	AGUACATÁN	37	34	0	71	70	0	0	0	0	0	0	0	1	0	0	0	0	71
	2	CHIANTLA	60	36	0	96	96	0	0	0	0	0	0	0	0	0	0	0	0	96
	3	COLOTENANGO	36	46	0	82	82	0	0	0	0	0	0	0	0	0	0	0	0	82
	4	CONCEPCIÓN HUISTA	21	14	0	35	35	0	0	0	0	0	0	0	0	0	0	0	0	35
	5	CUILCO	42	50	0	92	92	0	0	0	0	0	0	0	0	0	0	0	0	92
	6	HUEHUETENANGO	235	282	0	517	515	1	0	0	0	0	1	0	0	0	0	0	0	517
	7	JACALTENANGO	29	28	0	57	57	0	0	0	0	0	0	0	0	0	0	0	0	57
	8	LA DEMOCRACIA	49	44	0	93	93	0	0	0	0	0	0	0	0	0	0	0	0	93
	9	LA LIBERTAD	33	33	0	66	66	0	0	0	0	0	0	0	0	0	0	0	0	66
	10	MALACATANCITO	7	15	0	22	22	0	0	0	0	0	0	0	0	0	0	0	0	22
	11	NENTÓN	23	29	0	52	52	0	0	0	0	0	0	0	0	0	0	0	0	52
	12	PETATÁN	3	4	0	7	7	0	0	0	0	0	0	0	0	0	0	0	0	7
	13	SAN ANTONIO HUISTA	11	14	0	25	25	0	0	0	0	0	0	0	0	0	0	0	0	25
	14	SAN GASPÁR IXCHIL	8	11	0	19	19	0	0	0	0	0	0	0	0	0	0	0	0	19
	15	SAN ILDEFONSO IXTAHUACÁN	32	40	0	72	71	0	0	0	0	0	0	0	0	0	1	0	0	72
	16	SAN JUAN ATITÁN	25	19	0	44	44	0	0	0	0	0	0	0	0	0	0	0	0	44
	17	SAN JUAN IXCOY	14	27	0	41	40	0	0	0	0	0	0	0	0	1	0	0	0	41
	18	SAN MATEO IXTATÁN	47	58	0	105	104	0	0	0	0	0	0	0	0	1	0	0	0	105
	19	SAN MIGUEL ACATÁN	26	37	0	63	63	0	0	0	0	0	0	0	0	0	0	0	0	63
	20	SAN PEDRO NECTA	45	31	0	76	76	0	0	0	0	0	0	0	0	0	0	0	0	76
	21	SAN PEDRO SOLOMA	36	50	0	86	84	0	0	0	0	0	1	1	0	0	0	0	0	86
	22	SAN RAFAEL LA INDEPENDENCIA	21	16	0	37	37	0	0	0	0	0	0	0	0	0	0	0	0	37
	23	SAN RAFAEL PETZAL	15	12	0	27	27	0	0	0	0	0	0	0	0	0	0	0	0	27
	24	SAN SEBASTIÁN COATÁN	14	10	0	24	24	0	0	0	0	0	0	0	0	0	0	0	0	24
	25	SAN SEBASTIAN HUEHUETENANGO	38	39	0	77	77	0	0	0	0	0	0	0	0	0	0	0	0	77
	26	SANTA ANA HUISTA	5	7	0	12	10	0	0	0	0	0	2	0	0	0	0	0	0	12
	27	SANTA BÁRBARA	37	26	0	63	63	0	0	0	0	0	0	0	0	0	0	0	0	63
	28	SANTA CRUZ BARILLAS	107	133	0	240	240	0	0	0	0	0	0	0	0	0	0	0	0	240
	29	SANTA EULALIA	51	42	0	93	92	0	0	0	0	0	1	0	0	0	0	0	0	93
	30	SANTIAGO CHIMALTENANGO	4	10	0	14	14	0	0	0	0	0	0	0	0	0	0	0	0	14
	31	TECTITÁN	12	11	0	23	23	0	0	0	0	0	0	0	0	0	0	0	0	23
	32	TODOS SANTOS CUCHUMATÁN	24	30	0	54	54	0	0	0	0	0	0	0	0	0	0	0	0	54
	33	UNIÓN CANTINIL	8	8	0	16	16	0	0	0	0	0	0	0	0	0	0	0	0	16


**REGISTRO CENTRAL DE LAS PERSONAS
SEGUIMIENTO TEMÁTICO INSTITUCIONAL 2019
MES REPORTADO: JUNIO**

Nombre de la Inscripción

Inscripciones de nacimiento realizadas.

Población beneficiada

D	M	Departamento / municipio	Sexo				Edad											Total	
			Mujeres	Hombres	No definido	Total	Niñez							Juventud 14 a 30 años	Adultos 31 a 60 años	Tercera Edad 61 años en adelante	No definido		
							0	1	2	3	4	5	6 - 13						
9		IZABAL	246	258	0	504	501	1	0	0	0	0	0	1	1	0	0	0	504
	1	EL ESTOR	47	35	0	82	82	0	0	0	0	0	0	0	0	0	0	0	82
	2	LIVINGSTON	31	36	0	67	67	0	0	0	0	0	0	0	0	0	0	0	67
	3	LOS AMATES	27	38	0	65	65	0	0	0	0	0	0	0	0	0	0	0	65
	4	MORALES	44	64	0	108	108	0	0	0	0	0	0	0	0	0	0	0	108
	5	PUERTO BARRIOS	97	85	0	182	179	1	0	0	0	0	1	1	0	0	0	0	182
10		JALAPA	297	293	0	590	589	0	0	0	0	0	0	0	0	1	0	0	590
	1	JALAPA	232	219	0	451	450	0	0	0	0	0	0	0	0	1	0	0	451
	2	MATAQUESCUILTLA	18	24	0	42	42	0	0	0	0	0	0	0	0	0	0	0	42
	3	MONJAS	2	9	0	11	11	0	0	0	0	0	0	0	0	0	0	0	11
	4	SAN CARLOS ALZATATE	9	6	0	15	15	0	0	0	0	0	0	0	0	0	0	0	15
	5	SAN LUIS JILOTEPEQUE	6	13	0	19	19	0	0	0	0	0	0	0	0	0	0	0	19
	6	SAN MANUEL CHAPARRÓN	3	2	0	5	5	0	0	0	0	0	0	0	0	0	0	0	5
	7	SAN PEDRO PINULA	27	20	0	47	47	0	0	0	0	0	0	0	0	0	0	0	47
11		JUTIAPA	323	359	0	682	676	0	0	0	0	0	1	1	2	2	0	0	682
	1	AGÜA BLANCA	4	7	0	11	11	0	0	0	0	0	0	0	0	0	0	0	11
	2	ASUNCIÓN MITA	22	17	0	39	39	0	0	0	0	0	0	0	0	0	0	0	39
	3	ATESCATEMPA	9	11	0	20	20	0	0	0	0	0	0	0	0	0	0	0	20
	4	COMAPA	12	18	0	30	30	0	0	0	0	0	0	0	0	0	0	0	30
	5	CONGUACO	8	11	0	19	19	0	0	0	0	0	0	0	0	0	0	0	19
	6	EL ADELANTO	0	4	0	4	4	0	0	0	0	0	0	0	0	0	0	0	4
	7	EL PROGRESO	7	7	0	14	12	0	0	0	0	0	0	1	1	0	0	0	14
	8	JALPATAGUA	4	6	0	10	10	0	0	0	0	0	0	0	0	0	0	0	10
	9	JEREZ	3	5	0	8	8	0	0	0	0	0	0	0	0	0	0	0	8
	10	JUTIAPA	216	218	0	434	432	0	0	0	0	0	1	0	1	0	0	0	434
	11	MOYUTA	12	23	0	35	35	0	0	0	0	0	0	0	0	0	0	0	35
	12	PASACO	4	9	0	13	11	0	0	0	0	0	0	0	0	2	0	0	13
	13	QUESADA	5	4	0	9	9	0	0	0	0	0	0	0	0	0	0	0	9
	14	SAN JOSÉ ACATEMPA	4	3	0	7	7	0	0	0	0	0	0	0	0	0	0	0	7
	15	SANTA CATARINA MITA	8	11	0	19	19	0	0	0	0	0	0	0	0	0	0	0	19
	16	YUPILTEPEQUE	3	2	0	5	5	0	0	0	0	0	0	0	0	0	0	0	5
	17	ZAPOTILÁN	2	3	0	5	5	0	0	0	0	0	0	0	0	0	0	0	5





**REGISTRO CENTRAL DE LAS PERSONAS
SEGUIMIENTO TEMÁTICO INSTITUCIONAL 2019
MES REPORTADO: JUNIO**

Nombre de la inscripción

Inscripciones de nacimiento realizadas.

Población beneficiada

D	M	Departamento / municipio	Sexo				Edad										No definido	Total	
			Mujeres	Hombres	No definido	Total	Niñez						Juventud	Adultos	Tercera Edad				
							0	1	2	3	4	5	6 - 13	14 a 30 años	31 a 60 años	61 años en adelante			
12		PETEN	460	490	0	950	948	0	0	0	0	1	0	1	0	0	0	0	950
	1	DOLORES	15	16	0	31	31	0	0	0	0	0	0	0	0	0	0	0	31
	2	EL CHAL	2	6	0	8	8	0	0	0	0	0	0	0	0	0	0	0	8
	3	FLORES	17	10	0	27	27	0	0	0	0	0	0	0	0	0	0	0	27
	4	LA LIBERTAD	50	55	0	105	105	0	0	0	0	0	0	0	0	0	0	0	105
	5	LAS CRUCES	25	26	0	51	51	0	0	0	0	0	0	0	0	0	0	0	51
	6	MELCHOR DE MENCOS	22	29	0	51	51	0	0	0	0	0	0	0	0	0	0	0	51
	7	POPTÚN	71	89	0	160	160	0	0	0	0	0	0	0	0	0	0	0	160
	8	SAN ANDRÉS	8	9	0	17	16	0	0	0	0	0	0	1	0	0	0	0	17
	9	SAN BENITO	118	123	0	241	240	0	0	0	0	1	0	0	0	0	0	0	241
	10	SAN FRANCISCO	3	9	0	12	12	0	0	0	0	0	0	0	0	0	0	0	12
	11	SAN JOSÉ	2	1	0	3	3	0	0	0	0	0	0	0	0	0	0	0	3
	12	SAN LUIS	32	32	0	64	64	0	0	0	0	0	0	0	0	0	0	0	64
	13	SANTA ANA	8	6	0	14	14	0	0	0	0	0	0	0	0	0	0	0	14
	14	SAYAXCHE	87	79	0	166	166	0	0	0	0	0	0	0	0	0	0	0	166





**REGISTRO CENTRAL DE LAS PERSONAS
SEGUIMIENTO TEMÁTICO INSTITUCIONAL 2019
MES REPORTADO: JUNIO**

Nombre de la Inscripción

Inscripciones de nacimiento realizadas.

Población beneficiada

D	M	Departamento / municipio	Sexo				Edad										Total		
			Mujeres	Hombres	No definido	Total	Niñez						Juventud	Adultos	Tercera Edad	No definido			
							0	1	2	3	4	5	6 - 13	14 a 30 años	31 a 60 años			61 años en adelante	
13		QUETZALTENANGO	783	864	0	1,647	1,637	0	0	0	0	1	3	1	1	4	0	1,647	
	1	ALMOLONGA	10	11	0	21	21	0	0	0	0	0	0	0	0	0	0	0	21
	2	CABRICÁN	18	24	0	42	42	0	0	0	0	0	0	0	0	0	0	0	42
	3	CAJOLÁ	14	13	0	27	27	0	0	0	0	0	0	0	0	0	0	0	27
	4	CANTEL	25	17	0	42	42	0	0	0	0	0	0	0	0	0	0	0	42
	5	COATEPEQUE	233	257	0	490	489	0	0	0	0	0	0	0	0	1	0	0	490
	6	COLOMBA	14	13	0	27	27	0	0	0	0	0	0	0	0	0	0	0	27
	7	CONCEPCIÓN CHIQUIRICHAPA	18	9	0	27	27	0	0	0	0	0	0	0	0	0	0	0	27
	8	EL PALMAR	10	14	0	24	24	0	0	0	0	0	0	0	0	0	0	0	24
	9	FLORES COSTA CUCA	4	7	0	11	10	0	0	0	0	0	0	0	0	1	0	0	11
	10	GÉNOVA	22	15	0	37	37	0	0	0	0	0	0	0	0	0	0	0	37
	11	HUITÁN	12	17	0	29	29	0	0	0	0	0	0	0	0	0	0	0	29
	12	LA ESPERANZA	8	10	0	18	18	0	0	0	0	0	0	0	0	0	0	0	18
	13	OLINTEPEQUE	11	14	0	25	25	0	0	0	0	0	0	0	0	0	0	0	25
	14	OSTUNCALCO	38	47	0	85	85	0	0	0	0	0	0	0	0	0	0	0	85
	15	PALESTINA DE LOS ALTOS	14	14	0	28	28	0	0	0	0	0	0	0	0	0	0	0	28
	16	QUETZALTENANGO	269	308	0	577	570	0	0	0	1	3	1	0	2	0	0	0	577
	17	SALCAJÁ	5	9	0	14	13	0	0	0	0	0	0	1	0	0	0	0	14
	18	SAN CARLOS SIJA	12	10	0	22	22	0	0	0	0	0	0	0	0	0	0	0	22
	19	SAN FRANCISCO LA UNIÓN	3	3	0	6	6	0	0	0	0	0	0	0	0	0	0	0	6
	20	SAN MARTÍN SACATEPÉQUEZ	21	30	0	51	51	0	0	0	0	0	0	0	0	0	0	0	51
	21	SAN MATEO	4	3	0	7	7	0	0	0	0	0	0	0	0	0	0	0	7
	22	SAN MIGUEL SIGÜILÁ	10	8	0	18	18	0	0	0	0	0	0	0	0	0	0	0	18
	23	SIBILIA	3	3	0	6	6	0	0	0	0	0	0	0	0	0	0	0	6
	24	ZUNIL	5	8	0	13	13	0	0	0	0	0	0	0	0	0	0	0	13




**REGISTRO CENTRAL DE LAS PERSONAS
SEGUIMIENTO TEMÁTICO INSTITUCIONAL 2019
MES REPORTADO: JUNIO**

Nombre de la inscripción

Inscripciones de nacimiento realizadas.

Población beneficiada

D	M	Departamento / municipio	Sexo				Edad											Total	
			Mujeres	Hombres	No definido	Total	Niñez						Juventud	Adultos	Tercera Edad	No definido			
							0	1	2	3	4	5	6 - 13	14 a 30 años	31 a 60 años		61 años en adelante		
14		QUICHE	1,069	1,047	0	2,116	2,114	0	1	0	0	0	0	0	0	1	0	0	2,116
	1	CANILLA	10	11	0	21	21	0	0	0	0	0	0	0	0	0	0	0	21
	2	CHAJUL	32	38	0	70	70	0	0	0	0	0	0	0	0	0	0	0	70
	3	CHICAMÁN	34	28	0	62	62	0	0	0	0	0	0	0	0	0	0	0	62
	4	CHICHÉ	34	28	0	62	62	0	0	0	0	0	0	0	0	0	0	0	62
	5	CHICHICASTENANGO	103	108	0	211	211	0	0	0	0	0	0	0	0	0	0	0	211
	6	CHINIQUE	10	8	0	18	18	0	0	0	0	0	0	0	0	0	0	0	18
	7	CUNÉN	44	49	0	93	93	0	0	0	0	0	0	0	0	0	0	0	93
	8	IXCÁN	122	110	0	232	232	0	0	0	0	0	0	0	0	0	0	0	232
	9	JOYABAJ	140	126	0	266	265	0	0	0	0	0	0	0	0	1	0	0	266
	10	NEBAJ	70	58	0	128	128	0	0	0	0	0	0	0	0	0	0	0	128
	11	PACHALUM	6	6	0	12	12	0	0	0	0	0	0	0	0	0	0	0	12
	12	PATZITE	10	13	0	23	23	0	0	0	0	0	0	0	0	0	0	0	23
	13	SACAPULAS	47	68	0	115	115	0	0	0	0	0	0	0	0	0	0	0	115
	14	SAN ANDRÉS SAJCAJABÁ	17	25	0	42	42	0	0	0	0	0	0	0	0	0	0	0	42
	15	SAN ANTONIO ILOTENANGO	21	32	0	53	53	0	0	0	0	0	0	0	0	0	0	0	53
	16	SAN BARTOLOMÉ JOCOTENANGO	21	19	0	40	40	0	0	0	0	0	0	0	0	0	0	0	40
	17	SAN JUAN COTZAL	33	32	0	65	65	0	0	0	0	0	0	0	0	0	0	0	65
	18	SAN PEDRO JOCOPILAS	31	33	0	64	64	0	0	0	0	0	0	0	0	0	0	0	64
	19	SANTA CRUZ DEL QUICHÉ	153	130	0	283	282	0	1	0	0	0	0	0	0	0	0	0	283
	20	USPANTÁN	87	103	0	190	190	0	0	0	0	0	0	0	0	0	0	0	190
	21	ZACUALPA	44	22	0	66	66	0	0	0	0	0	0	0	0	0	0	0	66



**REGISTRO CENTRAL DE LAS PERSONAS
SEGUIMIENTO TEMÁTICO INSTITUCIONAL 2019
MES REPORTADO: JUNIO**

Nombre de la Inscripción

Inscripciones de nacimiento realizadas.

Población beneficiada

D	M	Departamento / municipio	Sexo				Edad											Total	
			Mujeres	Hombres	No definido	Total	Niñez							Juventud 14 a 30 años	Adultos 31 a 60 años	Tercera Edad 61 años en adelante	No definido		
							0	1	2	3	4	5	6 - 13						
15		RETALHULEU	287	280	0	567	565	2	0	0	0	0	0	0	0	0	0	0	567
	1	CHAMPERICO	11	17	0	28	28	0	0	0	0	0	0	0	0	0	0	0	28
	2	EL ASINTAL	8	7	0	15	15	0	0	0	0	0	0	0	0	0	0	0	15
	3	NUEVO SAN CARLOS	15	22	0	37	37	0	0	0	0	0	0	0	0	0	0	0	37
	4	RETALHULEU	204	183	0	387	385	2	0	0	0	0	0	0	0	0	0	0	387
	5	SAN ANDRÉS VILLA SECA	20	19	0	39	39	0	0	0	0	0	0	0	0	0	0	0	39
	6	SAN FELIPE RETALHULEU	13	11	0	24	24	0	0	0	0	0	0	0	0	0	0	0	24
	7	SAN MARTÍN ZAPOTITLÁN	9	5	0	14	14	0	0	0	0	0	0	0	0	0	0	0	14
	8	SAN SEBASTIÁN	4	11	0	15	15	0	0	0	0	0	0	0	0	0	0	0	15
	9	SANTA CRUZ MULUÁ	3	5	0	8	8	0	0	0	0	0	0	0	0	0	0	0	8
16		SACATEPEQUEZ	273	303	0	576	576	0	0	0	0	0	0	0	0	0	0	0	576
	1	ANTIGUA GUATEMALA	108	130	0	238	238	0	0	0	0	0	0	0	0	0	0	0	238
	2	CIUDAD VIEJA	12	17	0	29	29	0	0	0	0	0	0	0	0	0	0	0	29
	3	JOCOTENANGO	13	11	0	24	24	0	0	0	0	0	0	0	0	0	0	0	24
	4	MAGDALENA MILPAS ALTAS	5	8	0	13	13	0	0	0	0	0	0	0	0	0	0	0	13
	5	PASTORES	6	7	0	13	13	0	0	0	0	0	0	0	0	0	0	0	13
	6	SAN ANTONIO AGUAS CALIENTES	12	8	0	20	20	0	0	0	0	0	0	0	0	0	0	0	20
	7	SAN BARTOLOMÉ MILPAS ALTAS	7	9	0	16	16	0	0	0	0	0	0	0	0	0	0	0	16
	8	SAN JUAN ALOTENANGO	15	13	0	28	28	0	0	0	0	0	0	0	0	0	0	0	28
	9	SAN LUCAS SACATEPÉQUEZ	23	6	0	29	29	0	0	0	0	0	0	0	0	0	0	0	29
	10	SAN MIGUEL DUEÑAS	3	8	0	11	11	0	0	0	0	0	0	0	0	0	0	0	11
	11	SANTA CATARINA BARAHONA	3	2	0	5	5	0	0	0	0	0	0	0	0	0	0	0	5
	12	SANTA LUCÍA MILPAS ALTAS	9	13	0	22	22	0	0	0	0	0	0	0	0	0	0	0	22
	13	SANTA MARÍA DE JESÚS	15	12	0	27	27	0	0	0	0	0	0	0	0	0	0	0	27
	14	SANTIAGO SACATEPÉQUEZ	16	16	0	32	32	0	0	0	0	0	0	0	0	0	0	0	32
	15	SANTO DOMINGO XENACÓJ	7	10	0	17	17	0	0	0	0	0	0	0	0	0	0	0	17
	16	SUMPANGO	19	33	0	52	52	0	0	0	0	0	0	0	0	0	0	0	52


**REGISTRO CENTRAL DE LAS PERSONAS
 SEGUIMIENTO TEMÁTICO INSTITUCIONAL 2019
 MES REPORTADO: JUNIO**

Nombre de la inscripción

Inscripciones de nacimiento realizadas.

Población beneficiada

D	M	Departamento / municipio	Sexo				Edad										Total	
			Mujeres	Hombres	No definido	Total	Niñez							Juventud	Adultos	Tercera Edad		No definido
							0	1	2	3	4	5	6 - 13	14 a 30 años	31 a 60 años	61 años en adelante		
17		SAN MARCOS	877	895	0	1,772	1,764	1	0	1	1	0	0	3	2	0	0	1,772
	1	AYUTLA	14	10	0	24	24	0	0	0	0	0	0	0	0	0	0	24
	2	CATARINA	10	11	0	21	20	0	0	0	0	0	0	0	1	0	0	21
	3	COMITANCILLO	75	61	0	136	136	0	0	0	0	0	0	0	0	0	0	136
	4	CONCEPCIÓN TUTUAPA	49	42	0	91	91	0	0	0	0	0	0	0	0	0	0	91
	5	EL QUETZAL	5	7	0	12	12	0	0	0	0	0	0	0	0	0	0	12
	6	EL TUMBADOR	20	24	0	44	43	0	0	1	0	0	0	0	0	0	0	44
	7	ESQUIPULAS PALO GORDO	2	2	0	4	4	0	0	0	0	0	0	0	0	0	0	4
	8	IXCHIGUÁN	21	22	0	43	43	0	0	0	0	0	0	0	0	0	0	43
	9	LA BLANCA	15	12	0	27	27	0	0	0	0	0	0	0	0	0	0	27
	10	LA REFORMA	2	6	0	8	8	0	0	0	0	0	0	0	0	0	0	8
	11	MALACATÁN	147	159	0	306	305	0	0	0	1	0	0	0	0	0	0	306
	12	NUEVO PROGRESO	9	22	0	31	31	0	0	0	0	0	0	0	0	0	0	31
	13	OCOS	2	5	0	7	7	0	0	0	0	0	0	0	0	0	0	7
	14	PAJAPITA	12	10	0	22	22	0	0	0	0	0	0	0	0	0	0	22
	15	RÍO BLANCO	4	4	0	8	8	0	0	0	0	0	0	0	0	0	0	8
	16	SAN ANTONIO SACATEPÉQUEZ	8	6	0	14	14	0	0	0	0	0	0	0	0	0	0	14
	17	SAN CRISTÓBAL CUCHO	11	7	0	18	18	0	0	0	0	0	0	0	0	0	0	18
	18	SAN JOSÉ EL RODEO	9	4	0	13	13	0	0	0	0	0	0	0	0	0	0	13
	19	SAN JOSÉ OJETENAM	9	15	0	24	24	0	0	0	0	0	0	0	0	0	0	24
	20	SAN LORENZO	6	10	0	16	16	0	0	0	0	0	0	0	0	0	0	16
	21	SAN MARCOS	161	203	0	364	363	1	0	0	0	0	0	0	0	0	0	364
	22	SAN MIGUEL IXTAHUACÁN	38	38	0	76	76	0	0	0	0	0	0	0	0	0	0	76
	23	SAN PABLO	18	14	0	32	32	0	0	0	0	0	0	0	0	0	0	32
	24	SAN PEDRO SACATEPÉQUEZ	37	36	0	73	73	0	0	0	0	0	0	0	0	0	0	73
	25	SAN RAFAEL PIE DE LA CUESTA	9	8	0	17	17	0	0	0	0	0	0	0	0	0	0	17
	26	SIBINAL	15	8	0	23	23	0	0	0	0	0	0	0	0	0	0	23
	27	SIPACAPA	20	17	0	37	37	0	0	0	0	0	0	0	0	0	0	37
	28	TACANÁ	82	71	0	153	149	0	0	0	0	0	3	1	0	0	0	153
	29	TAJUMULCO	37	31	0	68	68	0	0	0	0	0	0	0	0	0	0	68
	30	TEJUTLA	30	30	0	60	60	0	0	0	0	0	0	0	0	0	0	60




**REGISTRO CENTRAL DE LAS PERSONAS
SEGUIMIENTO TEMÁTICO INSTITUCIONAL 2019
MES REPORTADO: JUNIO**

Nombre de la inscripción

Inscripciones de nacimiento realizadas.

Población beneficiada

D	M	Departamento / municipio	Sexo				Edad											Total		
			Mujeres	Hombres	No definido	Total	Niñez							Juventud 14 a 30 años	Adultos 31 a 60 años	Tercera Edad 61 años en adelante	No definido			
							0	1	2	3	4	5	6 - 13							
18		SANTA ROSA	362	354	0	716	713	0	0	0	0	0	0	1	0	1	1	0	0	716
	1	BARBERENA	13	23	0	36	36	0	0	0	0	0	0	0	0	0	0	0	0	36
	2	CASILLAS	8	2	0	10	9	0	0	0	0	0	1	0	0	0	0	0	0	10
	3	CHIQUMULILLA	20	23	0	43	43	0	0	0	0	0	0	0	0	0	0	0	0	43
	4	CUILAPA	250	243	0	493	492	0	0	0	0	0	0	0	1	0	0	0	0	493
	5	GUAZACAPÁN	5	9	0	14	14	0	0	0	0	0	0	0	0	0	0	0	0	14
	6	NUEVA SANTA ROSA	11	10	0	21	21	0	0	0	0	0	0	0	0	0	0	0	0	21
	7	ORATORIO	3	6	0	9	9	0	0	0	0	0	0	0	0	0	0	0	0	9
	8	PUEBLO NUEVO VIÑAS	12	4	0	16	16	0	0	0	0	0	0	0	0	0	0	0	0	16
	9	SAN JUAN TECUACO	6	4	0	10	10	0	0	0	0	0	0	0	0	0	0	0	0	10
	10	SAN RAFAEL LAS FLORES	6	2	0	8	8	0	0	0	0	0	0	0	0	0	0	0	0	8
	11	SANTA CRUZ NARANJO	4	6	0	10	10	0	0	0	0	0	0	0	0	0	0	0	0	10
	12	SANTA MARÍA IXHUATÁN	7	4	0	11	11	0	0	0	0	0	0	0	0	0	0	0	0	11
	13	SANTA ROSA DE LIMA	5	3	0	8	8	0	0	0	0	0	0	0	0	0	0	0	0	8
	14	TAXISCO	12	15	0	27	26	0	0	0	0	0	0	0	0	0	1	0	0	27
19		SOLOLÁ	341	347	0	688	688	0	0	0	0	0	0	0	0	0	0	0	0	688
	1	CONCEPCIÓN	3	5	0	8	8	0	0	0	0	0	0	0	0	0	0	0	0	8
	2	NAHUALÁ	44	55	0	99	99	0	0	0	0	0	0	0	0	0	0	0	0	99
	3	PANAJACHEL	5	7	0	12	12	0	0	0	0	0	0	0	0	0	0	0	0	12
	4	SAN ANDRÉS SEMETABAJ	7	2	0	9	9	0	0	0	0	0	0	0	0	0	0	0	0	9
	5	SAN ANTONIO PALOPÓ	4	3	0	7	7	0	0	0	0	0	0	0	0	0	0	0	0	7
	6	SAN JOSÉ CHACAYÁ	4	4	0	8	8	0	0	0	0	0	0	0	0	0	0	0	0	8
	7	SAN JUAN LA LAGUNA	3	1	0	4	4	0	0	0	0	0	0	0	0	0	0	0	0	4
	8	SAN LUCAS TOLIMÁN	11	17	0	28	28	0	0	0	0	0	0	0	0	0	0	0	0	28
	9	SAN MARCOS LA LAGUNA	2	1	0	3	3	0	0	0	0	0	0	0	0	0	0	0	0	3
	10	SAN PABLO LA LAGUNA	3	4	0	7	7	0	0	0	0	0	0	0	0	0	0	0	0	7
	11	SAN PEDRO LA LAGUNA	4	6	0	10	10	0	0	0	0	0	0	0	0	0	0	0	0	10
	12	SANTA CATARINA IXTAHUACÁN	26	25	0	51	51	0	0	0	0	0	0	0	0	0	0	0	0	51
	13	SANTA CATARINA PALOPO	4	0	0	4	4	0	0	0	0	0	0	0	0	0	0	0	0	4
	14	SANTA CLARA LA LAGUNA	2	6	0	8	8	0	0	0	0	0	0	0	0	0	0	0	0	8
	15	SANTA CRUZ LA LAGUNA	5	3	0	8	8	0	0	0	0	0	0	0	0	0	0	0	0	8
	16	SANTA LUCÍA UTATLÁN	6	9	0	15	15	0	0	0	0	0	0	0	0	0	0	0	0	15
	17	SANTA MARÍA VISITACIÓN	2	3	0	5	5	0	0	0	0	0	0	0	0	0	0	0	0	5
	18	SANTIAGO ATITLÁN	23	19	0	42	42	0	0	0	0	0	0	0	0	0	0	0	0	42
	19	SOLOLÁ	183	177	0	360	360	0	0	0	0	0	0	0	0	0	0	0	0	360



**REGISTRO CENTRAL DE LAS PERSONAS
SEGUIMIENTO TEMÁTICO INSTITUCIONAL 2019
MES REPORTADO: JUNIO**

Nombre de la inscripción

Inscripciones de nacimiento realizadas.

Población beneficiada

D	M	Departamento / municipio	Sexo				Edad										Total		
			Mujeres	Hombres	No definido	Total	Niñez							Juventud 14 a 30 años	Adultos 31 a 60 años	Tercera Edad 61 años en adelante		No definido	
							0	1	2	3	4	5	6 - 13						
20		SUCHITEPEQUEZ	465	513	0	978	977	0	0	0	0	0	0	1	0	0	0	0	978
	1	CHICACAO	17	27	0	44	44	0	0	0	0	0	0	0	0	0	0	0	44
	2	CUYOTENANGO	9	12	0	21	21	0	0	0	0	0	0	0	0	0	0	0	21
	3	MAZATENANGO	326	354	0	680	679	0	0	0	0	0	1	0	0	0	0	0	680
	4	PATULUL	17	22	0	39	39	0	0	0	0	0	0	0	0	0	0	0	39
	5	PUEBLO NUEVO	1	0	0	1	1	0	0	0	0	0	0	0	0	0	0	0	1
	6	RÍO BRAVO	7	10	0	17	17	0	0	0	0	0	0	0	0	0	0	0	17
	7	SAMAYAC	8	9	0	17	17	0	0	0	0	0	0	0	0	0	0	0	17
	8	SAN ANTONIO SUCHITEPEQUEZ	26	22	0	48	48	0	0	0	0	0	0	0	0	0	0	0	48
	9	SAN BERNARDINO	6	3	0	9	9	0	0	0	0	0	0	0	0	0	0	0	9
	10	SAN FRANCISCO ZAPOTTLÁN	5	6	0	11	11	0	0	0	0	0	0	0	0	0	0	0	11
	11	SAN GABRIEL	0	1	0	1	1	0	0	0	0	0	0	0	0	0	0	0	1
	12	SAN JOSÉ EL ÍDOLO	2	1	0	3	3	0	0	0	0	0	0	0	0	0	0	0	3
	13	SAN JOSÉ LA MÁQUINA	9	6	0	15	15	0	0	0	0	0	0	0	0	0	0	0	15
	14	SAN JUAN BAUTISTA	0	6	0	6	6	0	0	0	0	0	0	0	0	0	0	0	6
	15	SAN LORENZO	4	2	0	6	6	0	0	0	0	0	0	0	0	0	0	0	6
	16	SAN MIGUEL PANÁN	3	6	0	9	9	0	0	0	0	0	0	0	0	0	0	0	9
	17	SAN PABLO JOCOPILAS	5	5	0	10	10	0	0	0	0	0	0	0	0	0	0	0	10
	18	SANTA BÁRBARA	6	6	0	12	12	0	0	0	0	0	0	0	0	0	0	0	12
	19	SANTO DOMINGO SUCHITEPEQUEZ	6	6	0	12	12	0	0	0	0	0	0	0	0	0	0	0	12
	20	SANTO TOMAS LA UNIÓN	7	7	0	14	14	0	0	0	0	0	0	0	0	0	0	0	14
	21	ZUNILITO	1	2	0	3	3	0	0	0	0	0	0	0	0	0	0	0	3


**REGISTRO CENTRAL DE LAS PERSONAS
SEGUIMIENTO TEMÁTICO INSTITUCIONAL 2019
MES REPORTADO: JUNIO**


Nombre de la inscripción

Inscripciones de nacimiento realizadas.


Población beneficiada

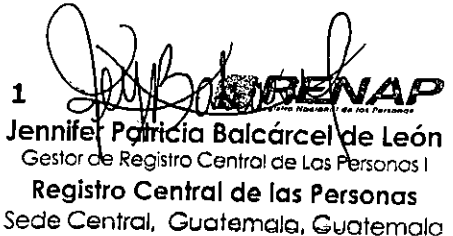
D	M	Departamento / municipio	Sexo				Edad											Total	
			Mujeres	Hombres	No definido	Total	Niñez						Juventud	Adultos	Tercera Edad	No definido			
							0	1	2	3	4	5	6 - 13	14 a 30 años	31 a 60 años		61 años en adelante		
21		TOTONICAPÁN	433	459	0	892	891	0	0	0	0	0	0	1	0	0	0	0	892
	1	MOMOSTENANGO	70	67	0	137	136	0	0	0	0	0	0	1	0	0	0	0	137
	2	SAN ANDRÉS XECUL	23	16	0	39	39	0	0	0	0	0	0	0	0	0	0	0	39
	3	SAN BARTOLO	6	10	0	16	16	0	0	0	0	0	0	0	0	0	0	0	16
	4	SAN CRISTÓBAL TOTONICAPÁN	18	27	0	45	45	0	0	0	0	0	0	0	0	0	0	0	45
	5	SAN FRANCISCO EL ALTO	26	32	0	58	58	0	0	0	0	0	0	0	0	0	0	0	58
	6	SANTA LUCÍA LA REFORMA	24	22	0	46	46	0	0	0	0	0	0	0	0	0	0	0	46
	7	SANTA MARÍA CHIQUIMULA	29	41	0	70	70	0	0	0	0	0	0	0	0	0	0	0	70
	8	TOTONICAPÁN	237	244	0	481	481	0	0	0	0	0	0	0	0	0	0	0	481
22		ZACAPA	190	186	0	376	372	1	1	1	0	0	0	0	0	1	0	0	376
	1	CABAÑAS	9	4	0	13	13	0	0	0	0	0	0	0	0	0	0	0	13
	2	ESTANZUELA	1	3	0	4	4	0	0	0	0	0	0	0	0	0	0	0	4
	3	GUALÁN	34	20	0	54	54	0	0	0	0	0	0	0	0	0	0	0	54
	4	HUITÉ	3	3	0	6	6	0	0	0	0	0	0	0	0	0	0	0	6
	5	LA UNIÓN	19	22	0	41	41	0	0	0	0	0	0	0	0	0	0	0	41
	6	RÍO HONDO	9	13	0	22	22	0	0	0	0	0	0	0	0	0	0	0	22
	7	SAN DIEGO	2	1	0	3	3	0	0	0	0	0	0	0	0	0	0	0	3
	8	SAN JORGE	2	2	0	4	4	0	0	0	0	0	0	0	0	0	0	0	4
	9	TECULUTÁN	6	3	0	9	9	0	0	0	0	0	0	0	0	0	0	0	9
	10	USUMATLÁN	3	3	0	6	6	0	0	0	0	0	0	0	0	0	0	0	6
	11	ZACAPA	102	112	0	214	210	1	1	1	0	0	0	0	0	1	0	0	214

1  **RENAP**
Edger Rolando Barón Hernández
Auxiliar de Registro Central III
Registro Central de las Personas


REGISTRO CENTRAL DE LAS PERSONAS
RENAP
DEPARTAMENTO DE
REGISTRO CIVIL DE
LAS PERSONAS
Sede Central RENAP, Guatemala, Guatemala


RENAP
Juan Ramiro Toledo Montenegro
Subdirector de Registro Central de las Personas
Registro Central de las Personas
Sede Central RENAP Guatemala, Guatemala

1  **RENAP**
Axel Ottoniel Mejías Jacome
Registrador Central de las Personas
Registro Central de las Personas
Sede Central RENAP Guatemala, Guatemala

1  **RENAP**
Jennifer Patricia Balcárcel de León
Gestor de Registro Central de las Personas I
Registro Central de las Personas
Sede Central, Guatemala, Guatemala

ANEXO V




**REGISTRO CENTRAL DE LAS PERSONAS
SEGUIMIENTO TEMÁTICO INSTITUCIONAL 2019
MES REPORTADO: JUNIO**

Nombre de la inscripción

Inscripciones extemporáneas de nacimiento realizadas.

Población beneficiada

D	M	Departamento / municipio	Sexo				Edad											Total
			Mujeres	Hombres	No definido	Total	Niñez							Juventud 14 a 30 años	Adultos 31 a 60 años	Tercera Edad 61 años en adelante	No definido	
							0	1	2	3	4	5	6 - 13					
		República de Guatemala	15,077	15,797	0	4,116	2,587	464	257	170	99	86	214	123	51	65	0	4,116
1		ALTA VERAPAZ	232	249	0	481	341	60	26	17	10	6	9	7	1	4	0	481
	1	CHAHAL	5	5	0	10	4	4	1	0	0	0	1	0	0	0	0	10
	2	CHISEC	30	35	0	65	47	5	7	1	2	1	2	0	0	0	0	65
	3	COBÁN	39	47	0	86	57	11	6	0	3	2	2	5	0	0	0	86
	4	FRAY BARTOLOMÉ DE LAS CASAS	10	21	0	31	27	1	0	2	0	1	0	0	0	0	0	31
	5	LANQUÍN	5	2	0	7	6	0	0	0	1	0	0	0	0	0	0	7
	6	PANZÓS	26	22	0	48	37	3	1	1	0	2	1	1	0	2	0	48
	7	RAXRUHÁ	5	3	0	8	5	2	1	0	0	0	0	0	0	0	0	8
	8	SAN CRISTÓBAL VERAPAZ	0	2	0	2	1	0	0	0	0	0	0	0	1	0	0	2
	9	SAN JUAN CHAMELCO	12	4	0	16	13	1	1	0	1	0	0	0	0	0	0	16
	10	SAN MIGUEL TUCURÚ	9	9	0	18	16	0	2	0	0	0	0	0	0	0	0	18
	11	SAN PEDRO CARCHÁ	63	61	0	124	87	19	6	9	1	0	1	0	0	1	0	124
	12	SANTA CATALINA LA TINTA	4	2	0	6	2	1	0	2	0	0	1	0	0	0	0	6
	13	SANTA CRUZ VERAPAZ	2	1	0	3	3	0	0	0	0	0	0	0	0	0	0	3
	14	SANTA MARÍA CAHABÓN	7	21	0	28	17	6	0	2	1	0	1	0	0	1	0	28
	15	SENAHÚ	13	9	0	22	14	5	1	0	1	0	0	1	0	0	0	22
	16	TACTIC	2	4	0	6	4	2	0	0	0	0	0	0	0	0	0	6
	17	TAMAHÚ	0	1	0	1	1	0	0	0	0	0	0	0	0	0	0	1





**REGISTRO CENTRAL DE LAS PERSONAS
SEGUIMIENTO TEMÁTICO INSTITUCIONAL 2019
MES REPORTADO: JUNIO**

Nombre de la inscripción

Inscripciones extemporáneas de nacimiento realizadas.

Población beneficiada

D	M	Departamento / municipio	Sexo				Edad										Total		
			Mujeres	Hombres	No definido	Total	Niñez							Juventud	Adultos	Tercera Edad		No definido	
							0	1	2	3	4	5	6 - 13	14 a 30 años	31 a 60 años	61 años en adelante			
2		BAJA VERAPAZ	308	305	0	45	33	3	1	0	0	0	0	5	0	2	1	0	45
	1	CUBULCO	7	6	0	13	12	0	0	0	0	0	0	0	0	1	0	0	13
	2	PURULHÁ	15	10	0	25	17	1	1	0	0	0	5	0	0	1	0	0	25
	3	RABINAL	1	2	0	3	2	1	0	0	0	0	0	0	0	0	0	0	3
	4	SALAMÁ	1	1	0	2	1	1	0	0	0	0	0	0	0	0	0	0	2
	5	SAN JERÓNIMO	0	1	0	1	0	0	0	0	0	0	0	0	1	0	0	0	1
	6	SANTA CRUZ EL CHOL	1	0	0	1	1	0	0	0	0	0	0	0	0	0	0	0	1
3		CHIMALTENANGO	693	691	0	83	55	6	2	2	4	1	7	3	1	2	0	0	83
	1	ACATENANGO	0	1	0	1	1	0	0	0	0	0	0	0	0	0	0	0	1
	2	CHIMALTENANGO	5	5	0	10	6	0	0	0	1	1	2	0	0	0	0	0	10
	3	EL TEJAR	2	0	0	2	1	1	0	0	0	0	0	0	0	0	0	0	2
	4	PARRAMOS	2	0	0	2	2	0	0	0	0	0	0	0	0	0	0	0	2
	5	PATZICÍA	1	0	0	1	1	0	0	0	0	0	0	0	0	0	0	0	1
	6	PATZÚN	4	6	0	10	5	1	1	1	0	0	1	0	0	1	0	0	10
	7	POCHUTA	4	5	0	9	3	0	0	0	0	0	2	3	1	0	0	0	9
	8	SAN ANDRÉS ITZAPA	0	1	0	1	1	0	0	0	0	0	0	0	0	0	0	0	1
	9	SAN JOSE POAQUIL	1	0	0	1	1	0	0	0	0	0	0	0	0	0	0	0	1
	10	SAN JUAN COMALAPA	0	1	0	1	1	0	0	0	0	0	0	0	0	0	0	0	1
	11	SAN MARTÍN JILOTEPEQUE	3	3	0	6	4	1	0	0	0	0	0	0	0	1	0	0	6
	12	SAN PEDRO YEPOCAPA	6	3	0	9	8	0	1	0	0	0	0	0	0	0	0	0	9
	13	SANTA APOLONIA	0	2	0	2	2	0	0	0	0	0	0	0	0	0	0	0	2
	14	SANTA CRUZ BALANYÁ	0	2	0	2	2	0	0	0	0	0	0	0	0	0	0	0	2
	15	TECPÁN GUATEMALA	11	12	0	23	14	3	0	1	3	0	2	0	0	0	0	0	23
	16	ZARAGOZA	1	2	0	3	3	0	0	0	0	0	0	0	0	0	0	0	3





**REGISTRO CENTRAL DE LAS PERSONAS
SEGUIMIENTO TEMÁTICO INSTITUCIONAL 2019
MES REPORTADO: JUNIO**

Nombre de la Inscripción

Inscripciones extemporáneas de nacimiento realizadas.

Población beneficiada

D	M	Departamento / municipio	Sexo				Edad										Total	
			Mujeres	Hombres	No definido	Total	Niñez						Juventud	Adultos	Tercera Edad	No definido		
							0	1	2	3	4	5	6 - 13	14 a 30 años	31 a 60 años			61 años en adelante
4		CHIQUMULA	491	502	0	90	60	10	3	6	2	4	2	1	0	2	0	90
	1	CAMOTÁN	2	7	0	9	5	1	1	2	0	0	0	0	0	0	0	9
	2	CHIQUMULA	19	16	0	35	24	4	0	3	0	2	0	1	0	1	0	35
	3	CONCEPCIÓN LAS MINAS	0	2	0	2	1	0	0	0	0	0	0	0	0	1	0	2
	4	ESQUIPULAS	7	1	0	8	4	2	0	0	1	0	1	0	0	0	0	8
	5	IPALA	2	0	0	2	1	0	1	0	0	0	0	0	0	0	0	2
	6	JOCOTÁN	15	11	0	26	19	3	0	1	1	1	1	0	0	0	0	26
	7	OLOPA	1	0	0	1	1	0	0	0	0	0	0	0	0	0	0	1
	8	QUEZALTEPEQUE	0	2	0	2	2	0	0	0	0	0	0	0	0	0	0	2
	9	SAN JACINTO	0	1	0	1	1	0	0	0	0	0	0	0	0	0	0	1
	10	SAN JOSÉ LA ARADA	1	1	0	2	0	0	1	0	0	1	0	0	0	0	0	2
	11	SAN JUAN ERMITA	1	1	0	2	2	0	0	0	0	0	0	0	0	0	0	2
5		EL PROGRESO	148	133	0	14	7	3	0	2	0	0	2	0	0	0	0	14
	1	EL JÍCARO	1	0	0	1	1	0	0	0	0	0	0	0	0	0	0	1
	2	GUASTATOYA	1	3	0	4	2	0	0	1	0	0	1	0	0	0	0	4
	3	SAN AGUSTÍN ACASAGUASTLÁN	2	2	0	4	2	1	0	1	0	0	0	0	0	0	0	4
	4	SAN ANTONIO LA PAZ	3	1	0	4	1	2	0	0	0	0	1	0	0	0	0	4
	5	SANSARE	0	1	0	1	1	0	0	0	0	0	0	0	0	0	0	1



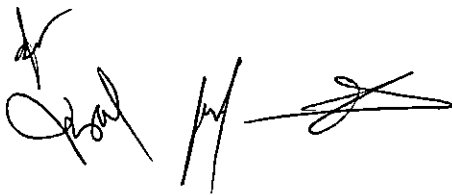

**REGISTRO CENTRAL DE LAS PERSONAS
SEGUIMIENTO TEMÁTICO INSTITUCIONAL 2019
MES REPORTADO: JUNIO**

Nombre de la Inscripción

Inscripciones extemporáneas de nacimiento realizadas.

Población beneficiada

D	M	Departamento / municipio	Sexo				Edad											Total
			Mujeres	Hombres	No definido	Total	Niñez							Juventud	Adultos	Tercera Edad	No definido	
							0	1	2	3	4	5	6 - 13	14 a 30 años	31 a 60 años	61 años en adelante		
6		ESCUINTLA	738	825	0	199	110	23	16	5	5	4	18	10	3	5	0	199
	1	ESCUINTLA	16	18	0	34	14	6	4	1	2	1	1	2	1	2	0	34
	2	GUANAGAZAPA	1	2	0	3	0	1	0	1	0	0	1	0	0	0	0	3
	3	IZTAPA	3	3	0	6	5	0	0	0	0	0	1	0	0	0	0	6
	4	LA DEMOCRACIA	1	3	0	4	4	0	0	0	0	0	0	0	0	0	0	4
	5	LA GOMERA	6	5	0	11	9	1	0	0	0	0	1	0	0	0	0	11
	6	MASAGUA	4	6	0	10	7	1	0	0	1	0	1	0	0	0	0	10
	7	NUEVA CONCEPCIÓN	11	6	0	17	10	1	3	0	0	0	2	0	0	1	0	17
	8	PALÍN	15	5	0	20	13	1	2	0	0	1	1	2	0	0	0	20
	9	PUERTO SAN JOSÉ	9	13	0	22	11	4	2	3	1	0	1	0	0	0	0	22
	10	SAN VICENTE PACAYA	1	1	0	2	0	0	1	0	0	0	0	0	1	0	0	2
	11	SANTA LUCÍA COTZUMALGUAPA	26	14	0	40	22	3	2	0	1	2	3	5	1	1	0	40
	12	SIPACATE	5	6	0	11	5	2	1	0	0	0	3	0	0	0	0	11
	13	SITUQUINALÁ	3	5	0	8	5	2	1	0	0	0	0	0	0	0	0	8
	14	TIQUISATE	6	5	0	11	5	1	0	0	0	0	3	1	0	1	0	11
7		GUATEMALA	3,307	3,499	0	632	426	75	46	19	9	11	22	13	3	8	0	632
	1	AMATITLÁN	11	14	0	25	15	1	6	0	0	0	0	2	0	1	0	25
	2	CHINAUTLA	12	3	0	15	10	1	0	0	0	0	0	2	1	1	0	15
	3	FRALJANES	2	6	0	8	5	0	0	0	0	1	2	0	0	0	0	8
	4	GUATEMALA	161	186	0	347	229	47	28	13	6	4	13	3	0	4	0	347
	5	MIXCO	21	25	0	46	29	2	6	2	1	2	2	1	0	1	0	46
	6	PALENCIA	5	8	0	13	8	3	0	0	0	0	1	0	1	0	0	13
	7	SAN JOSÉ PINULA	9	6	0	15	11	4	0	0	0	0	0	0	0	0	0	15
	8	SAN JUAN SACATEPÉQUEZ	20	17	0	37	31	2	1	0	0	0	1	1	1	0	0	37
	9	SAN MIGUEL PETAPA	4	11	0	15	7	2	1	1	0	1	0	2	0	1	0	15
	10	SAN PEDRO AYAMPUC	4	1	0	5	5	0	0	0	0	0	0	0	0	0	0	5
	11	SAN PEDRO SACATEPÉQUEZ	4	5	0	9	8	0	1	0	0	0	0	0	0	0	0	9
	12	SAN RAYMUNDO	6	5	0	11	8	1	1	0	0	0	0	0	0	0	0	11
	13	SANTA CATARINA PINULA	4	8	0	12	9	0	0	1	2	0	0	0	0	0	0	12
	14	VILLA CANALES	11	10	0	21	13	3	0	1	0	1	2	1	0	0	0	21
	15	VILLA NUEVA	26	27	0	53	38	9	2	1	0	2	1	0	0	0	0	53



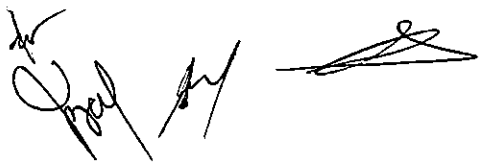

**REGISTRO CENTRAL DE LAS PERSONAS
SEGUIMIENTO TEMÁTICO INSTITUCIONAL 2019
MES REPORTADO: JUNIO**

Nombre de la inscripción

Inscripciones extemporáneas de nacimiento realizadas.

Población beneficiada

D	M	Departamento / municipio	Sexo				Edad										Total	
			Mujeres	Hombres	No definido	Total	Niñez							Juventud	Adultos	Tercera Edad		No definido
							0	1	2	3	4	5	6 - 13	14 a 30 años	31 a 60 años	61 años en adelante		
8		HUEHUETENANGO	1,597	1,686	0	593	387	50	34	26	14	11	36	19	9	7	0	593
	1	AGUACATÁN	5	5	0	10	4	1	0	1	0	0	1	2	0	1	0	10
	2	CHIANTLA	11	9	0	20	12	3	1	2	0	1	1	0	0	0	0	20
	3	COLOTENANGO	5	5	0	10	6	1	0	1	0	1	0	0	0	1	0	10
	4	CONCEPCIÓN HUISTA	11	14	0	25	10	1	0	0	1	1	6	2	4	0	0	25
	5	CUILCO	12	16	0	28	14	6	5	0	0	2	1	0	0	0	0	28
	6	HUEHUETENANGO	9	8	0	17	9	1	1	1	0	0	1	2	1	1	0	17
	7	JACALTENANGO	7	3	0	10	7	2	0	1	0	0	0	0	0	0	0	10
	8	LA DEMOCRACIA	8	21	0	29	21	2	3	0	1	0	1	1	0	0	0	29
	9	LA LIBERTAD	8	5	0	13	6	1	0	2	1	1	2	0	0	0	0	13
	10	MALACATANCITO	1	1	0	2	2	0	0	0	0	0	0	0	0	0	0	2
	11	NENTÓN	20	23	0	43	28	2	1	5	2	1	4	0	0	0	0	43
	12	PETATÁN	2	6	0	8	5	1	0	1	0	0	0	0	0	1	0	8
	13	SAN ANTONIO HUISTA	1	1	0	2	0	0	1	0	0	0	0	1	0	0	0	2
	14	SAN GASPAR IXCHIL	1	6	0	7	3	0	0	1	0	0	0	3	0	0	0	7
	15	SAN ILDEFONSO IXTAHUACÁN	4	10	0	14	11	0	1	0	0	0	1	0	0	1	0	14
	16	SAN JUAN ATITÁN	2	2	0	4	1	0	1	0	1	0	1	0	0	0	0	4
	17	SAN JUAN IXCOY	5	3	0	8	3	1	2	0	0	0	2	0	0	0	0	8
	18	SAN MATEO IXTATÁN	39	38	0	77	58	1	2	0	1	1	8	3	2	1	0	77
	19	SAN MIGUEL ACATÁN	4	4	0	8	4	0	0	0	0	0	1	1	1	1	0	8
	20	SAN PEDRO NECTA	4	8	0	12	10	2	0	0	0	0	0	0	0	0	0	12
	21	SAN PEDRO SOLOMA	28	35	0	63	35	10	8	5	2	2	1	0	0	0	0	63
	22	SAN RAFAEL PETZAL	0	1	0	1	1	0	0	0	0	0	0	0	0	0	0	1
	23	SAN SEBASTIÁN COATÁN	5	4	0	9	8	1	0	0	0	0	0	0	0	0	0	9
	24	SAN SEBASTIAN HUEHUETENANGO	2	5	0	7	6	0	0	0	1	0	0	0	0	0	0	7
	25	SANTA ANA HUISTA	2	1	0	3	1	1	0	1	0	0	0	0	0	0	0	3
	26	SANTA BÁRBARA	7	5	0	12	11	1	0	0	0	0	0	0	0	0	0	12
	27	SANTA CRUZ BARILLAS	46	56	0	102	80	7	3	5	0	1	4	2	0	0	0	102
	28	SANTA EULALIA	10	10	0	20	15	3	2	0	0	0	0	0	0	0	0	20
	29	SANTIAGO CHIMALTENANGO	1	2	0	3	1	1	0	0	1	0	0	0	0	0	0	3
	30	TECTITÁN	5	8	0	13	4	1	3	0	2	0	1	2	0	0	0	13
	31	TODOS SANTOS CUCHUMATÁN	7	3	0	10	9	0	0	0	1	0	0	0	0	0	0	10
	32	UNIÓN CANTINIL	2	1	0	3	2	0	0	0	0	0	0	0	1	0	0	3





**REGISTRO CENTRAL DE LAS PERSONAS
SEGUIMIENTO TEMÁTICO INSTITUCIONAL 2019
MES REPORTADO: JUNIO**

Nombre de la inscripción

Inscripciones extemporáneas de nacimiento realizadas.

Población beneficiada

D	M	Departamento / municipio	Sexo				Edad										Total	
			Mujeres	Hombres	No definido	Total	Niñez							Juventud 14 a 30 años	Adultos 31 a 60 años	Tercera Edad 61 años en adelante		No definido
							0	1	2	3	4	5	6 - 13					
9		IZABAL	327	354	0	154	94	14	15	10	1	4	7	2	2	5	0	154
	1	EL ESTOR	38	35	0	73	41	9	10	7	1	1	0	0	1	3	0	73
	2	LIVINGSTON	12	18	0	30	25	2	1	1	0	0	1	0	0	0	0	30
	3	LOS AMATES	8	8	0	16	11	0	1	0	0	1	1	0	0	2	0	16
	4	MORALES	11	10	0	21	7	1	3	1	0	2	5	1	1	0	0	21
	5	PUERTO BARRIOS	9	5	0	14	10	2	0	1	0	0	0	1	0	0	0	14
10		JALAPA	408	416	0	35	27	4	1	1	0	0	2	0	0	0	0	35
	1	JALAPA	4	9	0	13	11	1	1	0	0	0	0	0	0	0	0	13
	2	MATAQUESCUIHTLA	3	2	0	5	3	1	0	0	0	0	1	0	0	0	0	5
	3	MONJAS	1	1	0	2	2	0	0	0	0	0	0	0	0	0	0	2
	4	SAN CARLOS ALZATATE	1	2	0	3	3	0	0	0	0	0	0	0	0	0	0	3
	5	SAN LUIS JILOTEPEQUE	2	0	0	2	2	0	0	0	0	0	0	0	0	0	0	2
	6	SAN PEDRO PINULA	7	3	0	10	6	2	0	1	0	0	1	0	0	0	0	10
11		JUTIAPA	408	457	0	35	12	8	2	2	2	2	3	1	0	3	0	35
	1	AGUA BLANCA	1	0	0	1	0	1	0	0	0	0	0	0	0	0	0	1
	2	ASUNCIÓN MITA	1	3	0	4	1	3	0	0	0	0	0	0	0	0	0	4
	3	ATESCATEMPA	1	3	0	4	0	1	0	1	0	1	0	0	0	1	0	4
	4	COMAPA	0	1	0	1	1	0	0	0	0	0	0	0	0	0	0	1
	5	EL PROGRESO	0	1	0	1	1	0	0	0	0	0	0	0	0	0	0	1
	6	JALPATAGUA	1	3	0	4	1	1	0	1	0	1	0	0	0	0	0	4
	7	JUTIAPA	6	3	0	9	4	0	2	0	1	0	2	0	0	0	0	9
	8	MOYUTA	5	3	0	8	2	2	0	0	1	0	1	1	0	1	0	8
	9	SANTA CATARINA MITA	1	1	0	2	2	0	0	0	0	0	0	0	0	0	0	2
	11	YUPILTEPEQUE	1	0	0	1	0	0	0	0	0	0	0	0	0	1	0	1





**REGISTRO CENTRAL DE LAS PERSONAS
SEGUIMIENTO TEMÁTICO INSTITUCIONAL 2019
MES REPORTADO: JUNIO**

Nombre de la inscripción

Inscripciones extemporáneas de nacimiento realizadas.

Población beneficiada

D	M	Departamento / municipio	Sexo				Edad										Total	
			Mujeres	Hombres	No definido	Total	Niñez							Juventud 14 a 30 años	Adultos 31 a 60 años	Tercera Edad 61 años en adelante		No definido
							0	1	2	3	4	5	6 - 13					
12		PETEN	622	604	0	221	116	27	16	11	12	5	16	12	4	2	0	221
	1	DOLORES	8	10	0	18	11	2	3	0	0	1	0	0	0	1	0	18
	2	EL CHAL	3	3	0	6	5	0	0	1	0	0	0	0	0	0	0	6
	3	FLORES	1	3	0	4	1	1	0	1	0	0	1	0	0	0	0	4
	4	LA LIBERTAD	27	25	0	52	24	8	0	3	3	1	4	6	2	1	0	52
	5	LAS CRUCES	13	10	0	23	10	5	4	0	1	0	2	0	1	0	0	23
	6	MELCHOR DE MENCOS	3	6	0	9	4	1	1	0	1	1	1	0	0	0	0	9
	7	POPTÚN	8	4	0	12	8	2	1	1	0	0	0	0	0	0	0	12
	8	SAN ANDRÉS	5	5	0	10	6	1	1	1	0	0	0	1	0	0	0	10
	9	SAN BENITO	5	4	0	9	6	0	0	2	0	0	1	0	0	0	0	9
	10	SAN FRANCISCO	1	0	0	1	1	0	0	0	0	0	0	0	0	0	0	1
	11	SAN LUIS	14	11	0	25	15	2	1	1	2	1	3	0	0	0	0	25
	12	SANTA ANA	7	3	0	10	5	3	1	0	1	0	0	0	0	0	0	10
	13	SAYAXCHE	12	30	0	42	20	2	4	1	4	1	4	5	1	0	0	42





**REGISTRO CENTRAL DE LAS PERSONAS
SEGUIMIENTO TEMÁTICO INSTITUCIONAL 2019
MES REPORTADO: JUNIO**

Nombre de la inscripción

Inscripciones extemporáneas de nacimiento realizadas.

Población beneficiada

D	M	Departamento / municipio	Sexo				Edad											Total
			Mujeres	Hombres	No definido	Total	Niñez							Juventud 14 a 30 años	Adultos 31 a 60 años	Tercera Edad 61 años en adelante	No definido	
							0	1	2	3	4	5	6 - 13					
13		QUETZALTENANGO	936	912	0	141	81	19	6	7	0	2	13	4	6	3	0	141
	1	ALMOLONGA	5	2	0	7	3	1	0	0	0	1	1	0	0	1	0	7
	2	CAJOLÁ	1	2	0	3	3	0	0	0	0	0	0	0	0	0	0	3
	3	CANTEL	3	1	0	4	4	0	0	0	0	0	0	0	0	0	0	4
	4	COATEPEQUE	4	18	0	22	9	5	1	2	0	0	5	0	0	0	0	22
	5	COLOMBA	3	10	0	13	9	1	1	0	0	0	2	0	0	0	0	13
	6	EL PALMAR	1	0	0	1	1	0	0	0	0	0	0	0	0	0	0	1
	7	FLORES COSTA CUCA	3	5	0	8	4	1	1	0	0	0	2	0	0	0	0	8
	8	GÉNOVA	5	2	0	7	1	2	1	1	0	1	0	0	0	1	0	7
	9	HUITÁN	2	0	0	2	2	0	0	0	0	0	0	0	0	0	0	2
	10	LA ESPERANZA	2	1	0	3	3	0	0	0	0	0	0	0	0	0	0	3
	11	OLINTEPEQUE	1	5	0	6	3	1	0	1	0	0	0	0	1	0	0	6
	12	OSTUNCALCO	5	5	0	10	8	0	1	0	0	0	1	0	0	1	0	10
	13	PALESTINA DE LOS ALTOS	2	3	0	5	2	1	0	0	0	0	1	0	0	1	0	5
	14	QUETZALTENANGO	15	17	0	32	22	3	1	3	0	0	1	2	0	0	0	32
	15	SALCAJÁ	0	1	0	1	1	0	0	0	0	0	0	0	0	0	0	1
	16	SAN CARLOS SIJA	1	1	0	2	2	0	0	0	0	0	0	0	0	0	0	2
	17	SAN MARTÍN SACATEPÉQUEZ	4	1	0	5	2	1	0	0	0	0	0	2	0	0	0	5
	18	SAN MATEO	0	1	0	1	1	0	0	0	0	0	0	0	0	0	0	1
	19	SAN MIGUEL SIGÜILÁ	0	1	0	1	1	0	0	0	0	0	0	0	0	0	0	1
	20	SIBILIA	1	0	0	1	0	1	0	0	0	0	0	0	0	0	0	1
	21	ZUNIL	3	4	0	7	0	2	0	0	0	0	0	2	3	0	0	7






**REGISTRO CENTRAL DE LAS PERSONAS
SEGUIMIENTO TEMÁTICO INSTITUCIONAL 2019
MES REPORTADO: JUNIO**

Nombre de la inscripción

Inscripciones extemporáneas de nacimiento realizadas.

Población beneficiada

D	M	Departamento / municipio	Sexo				Edad										Total	
			Mujeres	Hombres	No definido	Total	Niñez							Juventud	Adultos	Tercera Edad		No definido
							0	1	2	3	4	5	6 - 13	14 a 30 años	31 a 60 años	61 años en adelante		
14		QUICHE	1,167	1,321	0	333	236	47	17	8	5	1	9	4	2	4	0	333
	1	CANILLA	1	1	0	2	1	0	0	0	0	0	0	0	0	1	0	2
	2	CHAJUL	6	5	0	11	7	0	0	1	0	0	2	1	0	0	0	11
	3	CHICAMÁN	9	8	0	17	12	4	0	0	0	0	0	0	0	1	0	17
	4	CHICHÉ	4	3	0	7	6	1	0	0	0	0	0	0	0	0	0	7
	5	CHICHICASTENANGO	27	28	0	55	46	5	4	0	0	0	0	0	0	0	0	55
	6	CHINIQUE	2	2	0	4	3	1	0	0	0	0	0	0	0	0	0	4
	7	CUNÉN	4	4	0	8	5	0	0	1	1	0	0	1	0	0	0	8
	8	IXCÁN	24	26	0	50	32	9	2	2	1	0	4	0	0	0	0	50
	9	JOYABAJ	7	8	0	15	10	2	2	0	0	0	1	0	0	0	0	15
	10	NEBAJ	9	3	0	12	12	0	0	0	0	0	0	0	0	0	0	12
	11	PACHALUM	0	1	0	1	1	0	0	0	0	0	0	0	0	0	0	1
	12	PATZITE	4	4	0	8	5	0	2	0	0	0	1	1	0	0	0	8
	13	SACAPULAS	6	10	0	16	12	2	0	1	0	0	1	0	0	0	0	16
	14	SAN ANDRÉS SAJCABAJÁ	2	0	0	2	1	0	0	0	0	0	0	0	1	0	0	2
	15	SAN ANTONIO ILOTENANGO	10	6	0	16	9	3	2	1	1	0	0	0	0	0	0	16
	16	SAN BARTOLOMÉ JOCOTENANGO	3	3	0	6	4	1	1	0	0	0	0	0	0	0	0	6
	17	SAN JUAN COTZAL	8	3	0	11	8	1	1	0	0	0	0	0	1	0	0	11
	18	SAN PEDRO JOCOPILAS	4	6	0	10	7	1	0	0	0	1	1	0	0	0	0	10
	19	SANTA CRUZ DEL QUICHÉ	13	10	0	23	14	5	1	1	1	0	0	0	0	0	0	23
	20	USPANTÁN	26	27	0	53	37	11	1	1	1	0	0	0	0	2	0	53
	21	ZACUALPA	3	3	0	6	4	1	1	0	0	0	0	0	0	0	0	6

**REGISTRO CENTRAL DE LAS PERSONAS
SEGUIMIENTO TEMÁTICO INSTITUCIONAL 2019
MES REPORTADO: JUNIO**

Nombre de la inscripción		Inscripciones extemporáneas de nacimiento realizadas.				Población beneficiada												
D	M	Departamento / municipio	Sexo			Total	Niñez							Edad			Total	
			Mujeres	Hombres	No definido		0	1	2	3	4	5	6 - 13	Juventud 14 a 30 años	Adultos 31 a 60 años	Tercera Edad 61 años en adelante		No definido
15		RETALHULEU	326	368	0	52	32	4	4	3	2	1	4	0	0	2	0	52
	1	CHAMPERICO	2	1	0	3	1	1	0	0	0	0	1	0	0	0	0	3
	2	EL ASINTAL	2	1	0	3	2	0	0	0	1	0	0	0	0	0	0	3
	3	NUEVO SAN CARLOS	2	1	0	3	2	1	0	0	0	0	0	0	0	0	0	3
	4	RETALHULEU	10	9	0	19	10	2	2	1	0	0	2	0	0	2	0	19
	5	SAN ANDRÉS VILLA SECA	6	3	0	9	7	0	1	1	0	0	0	0	0	0	0	9
	6	SAN FELIPE RETALHULEU	3	1	0	4	3	0	0	0	0	1	0	0	0	0	0	4
	7	SAN MARTÍN ZAPOTITLÁN	2	1	0	3	1	0	0	1	0	0	1	0	0	0	0	3
	8	SAN SEBASTIÁN	2	4	0	6	5	0	0	0	1	0	0	0	0	0	0	6
	9	SANTA CRUZ MULUÁ	1	1	0	2	1	0	1	0	0	0	0	0	0	0	0	2
16		SACATEPEQUEZ	310	275	0	67	45	9	5	1	1	2	2	0	1	1	0	67
	1	ANTIGUA GUATEMALA	7	16	0	23	17	3	3	0	0	0	0	0	0	0	0	23
	2	CIUDAD VIEJA	5	2	0	7	3	3	0	0	0	0	1	0	0	0	0	7
	3	MAGDALENA MILPAS ALTAS	1	1	0	2	1	0	0	0	0	1	0	0	0	0	0	2
	4	PASTORES	1	2	0	3	3	0	0	0	0	0	0	0	0	0	0	3
	5	SAN BARTOLOMÉ MILPAS ALTAS	1	1	0	2	2	0	0	0	0	0	0	0	0	0	0	2
	6	SAN JUAN ALOTENANGO	1	3	0	4	3	0	0	0	0	0	0	0	1	0	0	4
	7	SAN LUCAS SACATEPÉQUEZ	2	1	0	3	2	0	0	0	0	1	0	0	0	0	0	3
	8	SANTA CATARINA BARAHONA	1	0	0	1	1	0	0	0	0	0	0	0	0	0	0	1
	9	SANTA LUCÍA MILPAS ALTAS	0	2	0	2	2	0	0	0	0	0	0	0	0	0	0	2
	10	SANTA MARÍA DE JESÚS	2	6	0	8	4	1	2	0	0	1	0	0	0	0	0	8
	11	SANTIAGO SACATEPÉQUEZ	1	7	0	8	4	2	0	1	0	0	0	0	1	0	0	8
	12	SANTO DOMINGO XENACÓJ	0	1	0	1	0	0	0	0	1	0	0	0	0	0	0	1
	13	SUMPANGO	1	2	0	3	3	0	0	0	0	0	0	0	0	0	0	3

[Handwritten signatures and initials]

[Handwritten signature]

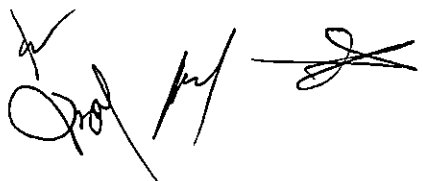
**REGISTRO CENTRAL DE LAS PERSONAS
 SEGUIMIENTO TEMÁTICO INSTITUCIONAL 2019
 MES REPORTADO: JUNIO**

Nombre de la inscripción

Inscripciones extemporáneas de nacimiento realizadas.

Población beneficiada

D	M	Departamento / municipio	Sexo				Edad											Total
			Mujeres	Hombres	No definido	Total	Niñez							Juventud	Adultos	Tercera Edad	No definido	
							0	1	2	3	4	5	6 - 13	14 a 30 años	31 a 60 años	61 años en adelante		
17		SAN MARCOS	1,065	1,053	0	442	210	49	32	26	19	14	42	37	4	9	0	442
	1	AYUTLA	3	5	0	8	5	3	0	0	0	0	0	0	0	0	0	8
	2	CATARINA	0	1	0	1	0	0	0	0	0	0	0	1	0	0	0	1
	3	COMITANCILLO	8	5	0	13	9	0	2	0	0	0	1	1	0	0	0	13
	4	CONCEPCIÓN TUTUAPA	50	44	0	94	49	12	11	7	4	0	6	1	0	4	0	94
	5	EL QUETZAL	5	3	0	8	0	1	2	0	0	0	1	2	0	0	0	8
	6	EL TUMBADOR	2	7	0	9	4	0	0	1	1	1	2	0	0	0	0	9
	7	ESQUIPULAS PALO GORDO	1	3	0	4	3	0	0	1	0	0	0	0	0	0	0	4
	8	IXCHIGUÁN	3	0	0	3	2	1	0	0	0	0	0	0	0	0	0	3
	9	LA BLANCA	4	3	0	7	0	0	1	0	1	2	2	0	1	0	0	7
	10	LA REFORMA	2	1	0	3	1	1	0	0	0	0	0	0	1	0	0	3
	11	MALACATÁN	12	21	0	33	18	4	3	0	0	3	3	1	1	0	0	33
	12	NUEVO PROGRESO	2	5	0	7	2	1	1	1	1	1	0	0	0	0	0	7
	13	OCOS	2	0	0	2	2	0	0	0	0	0	0	0	0	0	0	2
	14	PAJAPITA	3	2	0	5	3	2	0	0	0	0	0	0	0	0	0	5
	15	SAN CRISTÓBAL CUCHO	0	2	0	2	2	0	0	0	0	0	0	0	0	0	0	2
	16	SAN JOSÉ EL RODEO	2	2	0	4	2	1	1	0	0	0	0	0	0	0	0	4
	17	SAN JOSÉ OJETENAM	2	1	0	3	2	0	0	1	0	0	0	0	0	0	0	3
	18	SAN LORENZO	2	1	0	3	3	0	0	0	0	0	0	0	0	0	0	3
	19	SAN MARCOS	5	1	0	6	4	1	0	1	0	0	0	0	0	0	0	6
	20	SAN MIGUEL IXTAHUACÁN	16	10	0	26	10	4	1	1	0	1	4	4	0	1	0	26
	21	SAN PABLO	5	7	0	12	5	1	0	0	1	0	1	1	1	2	0	12
	22	SAN PEDRO SACATEPÉQUEZ	5	2	0	7	4	1	0	1	1	0	0	0	0	0	0	7
	23	SAN RAFAEL PIE DE LA CUESTA	4	0	0	4	2	2	0	0	0	0	0	0	0	0	0	4
	24	SIBINAL	2	9	0	11	7	2	1	0	0	0	0	0	0	1	0	11
	25	SIPACAPA	0	1	0	1	1	0	0	0	0	0	0	0	0	0	0	1
	26	TACANÁ	51	49	0	100	39	4	6	7	6	1	11	26	0	0	0	100
	27	TAJUMULCO	24	28	0	52	22	6	2	3	2	5	11	0	0	1	0	52
	28	TEJUTLA	5	9	0	14	9	2	1	2	0	0	0	0	0	0	0	14





**REGISTRO CENTRAL DE LAS PERSONAS
SEGUIMIENTO TEMÁTICO INSTITUCIONAL 2019
MES REPORTADO: JUNIO**

Nombre de la inscripción

Inscripciones extemporáneas de nacimiento realizadas.

Población beneficiada

D	M	Departamento / municipio	Sexo				Edad											Total
			Mujeres	Hombres	No definido	Total	Niñez							Juventud 14 a 30 años	Adultos 31 a 60 años	Tercera Edad 61 años en adelante	No definido	
							0	1	2	3	4	5	6 - 13					
		SANTA ROSA	390	367	0	52	28	4	2	8	2	4	4	0	0	0	0	52
18																		
	1	BARBERENA	1	2	0	3	0	1	0	1	0	0	1	0	0	0	0	3
	2	CASILLAS	0	2	0	2	2	0	0	0	0	0	0	0	0	0	0	2
	3	CHIQUIMULILLA	6	12	0	18	7	2	0	3	2	3	1	0	0	0	0	18
	4	CUILAPA	0	1	0	1	0	0	0	0	0	0	1	0	0	0	0	1
	5	GUAZACAPÁN	2	1	0	3	1	0	0	2	0	0	0	0	0	0	0	3
	6	NUEVA SANTA ROSA	1	1	0	2	1	0	0	1	0	0	0	0	0	0	0	2
	7	ORATORIO	1	0	0	1	0	0	0	1	0	0	0	0	0	0	0	1
	8	PUEBLO NUEVO VIÑAS	2	1	0	3	3	0	0	0	0	0	0	0	0	0	0	3
	9	SAN JUAN TECUACO	0	1	0	1	1	0	0	0	0	0	0	0	0	0	0	1
	10	SAN RAFAEL LAS FLORES	1	0	0	1	1	0	0	0	0	0	0	0	0	0	0	1
	11	SANTA CRUZ NARANJO	1	0	0	1	0	0	0	0	0	0	1	0	0	0	0	1
	12	SANTA ROSA DE LIMA	0	2	0	2	2	0	0	0	0	0	0	0	0	0	0	2
	13	TAXISCO	7	7	0	14	10	1	2	0	0	1	0	0	0	0	0	14
	19	SOLOLÁ	366	397	0	87	67	5	5	2	0	1	2	2	3	0	0	87
	1	CONCEPCIÓN	1	0	0	1	1	0	0	0	0	0	0	0	0	0	0	1
	2	NAHUALÁ	10	10	0	20	14	0	1	0	0	0	1	1	3	0	0	20
	3	PANAJACHEL	1	0	0	1	0	0	1	0	0	0	0	0	0	0	0	1
	4	SAN ANDRÉS SEMETABAJ	2	1	0	3	3	0	0	0	0	0	0	0	0	0	0	3
	5	SAN ANTONIO PALOPÓ	1	0	0	1	1	0	0	0	0	0	0	0	0	0	0	1
	6	SAN JUAN LA LAGUNA	1	1	0	2	1	0	1	0	0	0	0	0	0	0	0	2
	7	SAN LUCAS TOLIMÁN	3	2	0	5	2	1	1	0	0	0	1	0	0	0	0	5
	8	SAN MARCOS LA LAGUNA	1	0	0	1	1	0	0	0	0	0	0	0	0	0	0	1
	9	SAN PEDRO LA LAGUNA	1	0	0	1	1	0	0	0	0	0	0	0	0	0	0	1
	10	SANTA CATARINA IXTAHUACÁN	8	11	0	19	16	3	0	0	0	0	0	0	0	0	0	19
	11	SANTA CLARA LA LAGUNA	1	0	0	1	1	0	0	0	0	0	0	0	0	0	0	1
	12	SANTA LUCÍA UTATLÁN	2	0	0	2	0	0	1	0	0	0	1	0	0	0	0	2
	13	SANTIAGO ATILÁN	1	2	0	3	2	0	0	1	0	0	0	0	0	0	0	3
	14	SOLOLÁ	10	17	0	27	24	1	0	1	0	1	0	0	0	0	0	27


**REGISTRO CENTRAL DE LAS PERSONAS
SEGUIMIENTO TEMÁTICO INSTITUCIONAL 2019
MES REPORTADO: JUNIO**

Nombre de la inscripción

Inscripciones extemporáneas de nacimiento realizadas.

Población beneficiada

D	M	Departamento / municipio	Sexo				Edad											Total
			Mujeres	Hombres	No definido	Total	Niñez							Juventud	Adultos	Tercera Edad	No definido	
							0	1	2	3	4	5	6 - 13	14 a 30 años	31 a 60 años	61 años en adelante		
20		SUCHITEPEQUEZ	508	574	0	144	72	15	10	7	6	7	7	7	8	5	0	144
	1	CHICACAO	13	19	0	32	18	3	0	1	1	0	0	5	4	0	0	32
	2	CUYOTENANGO	3	7	0	10	7	1	1	0	0	0	0	0	0	0	0	10
	3	MAZATENANGO	10	10	0	20	12	2	1	1	2	1	1	0	0	0	0	20
	4	PATULUL	6	3	0	9	4	2	1	0	0	0	2	0	0	0	0	9
	5	PUEBLO NUEVO	1	1	0	2	0	0	1	0	0	1	0	0	0	0	0	2
	6	RÍO BRAVO	2	2	0	4	2	0	1	0	0	1	0	0	0	0	0	4
	7	SAMAYAC	2	2	0	4	3	0	0	0	0	0	0	0	0	1	0	4
	8	SAN ANTONIO SUCHITEPEQUEZ	5	5	0	10	6	1	2	0	1	0	0	0	0	0	0	10
	9	SAN BERNARDINO	1	0	0	1	1	0	0	0	0	0	0	0	0	0	0	1
	10	SAN FRANCISCO ZAPOTTLÁN	4	2	0	6	2	0	0	0	0	0	1	0	2	1	0	6
	11	SAN GABRIEL	0	1	0	1	1	0	0	0	0	0	0	0	0	0	0	1
	12	SAN JOSÉ EL ÍDOLO	1	0	0	1	0	1	0	0	0	0	0	0	0	0	0	1
	13	SAN JOSÉ LA MÁQUINA	2	5	0	7	5	1	0	0	0	1	1	0	1	0	0	7
	14	SAN JUAN BAUTISTA	2	2	0	4	1	0	0	0	0	1	1	0	0	0	0	4
	15	SAN LORENZO	1	1	0	2	1	0	0	1	0	0	0	0	0	0	0	2
	16	SAN MIGUEL PANÁN	3	1	0	4	0	0	2	0	0	0	1	1	0	0	0	4
	17	SAN PABLO JOCOPILAS	2	2	0	4	1	1	0	0	0	1	1	0	0	0	0	4
	18	SANTA BÁRBARA	11	2	0	13	5	2	1	3	1	1	0	1	1	2	0	13
	19	SANTO DOMINGO SUCHITEPÉQUEZ	5	0	0	5	1	0	0	0	0	0	0	1	1	1	0	5
	20	SANTO TOMAS LA UNIÓN	1	0	0	1	0	0	0	0	0	0	0	0	0	1	0	1
	21	ZUNILITO	0	4	0	4	2	1	0	0	1	0	0	0	0	0	0	4





**REGISTRO CENTRAL DE LAS PERSONAS
 SEGUIMIENTO TEMÁTICO INSTITUCIONAL 2019
 MES REPORTADO: JUNIO**

Nombre de la inscripción


Inscripciones extemporáneas de nacimiento realizadas.

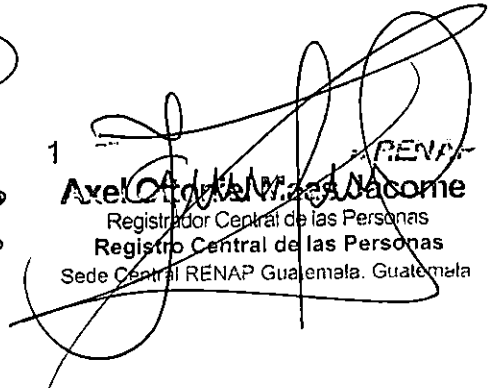
Población beneficiada

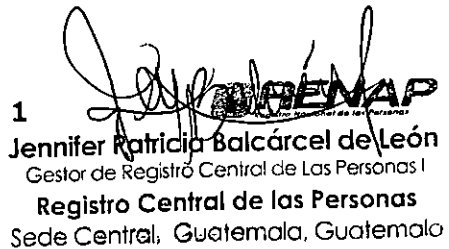
D	M	Departamento / municipio	Sexo				Edad											Total
			Mujeres	Hombres	No definido	Total	Niñez							Juventud	Adultos	Tercera Edad	No definido	
							0	1	2	3	4	5	6 - 13	14 a 30 años	31 a 60 años	61 años en adelante		
		TOTONICAPÁN	492	527	0	147	103	22	10	5	1	3	2	0	0	1	0	147
21		TOTONICAPÁN	492	527	0	147	103	22	10	5	1	3	2	0	0	1	0	147
	1	MOMOSTENANGO	22	21	0	43	28	6	3	2	0	1	2	0	0	1	0	43
	2	SAN BARTOLO	1	1	0	2	2	0	0	0	0	0	0	0	0	0	0	2
	3	SAN FRANCISCO EL ALTO	4	5	0	9	3	3	2	1	0	0	0	0	0	0	0	9
	4	SANTA LUCÍA LA REFORMA	5	5	0	10	9	1	0	0	0	0	0	0	0	0	0	10
	5	SANTA MARÍA CHIQUIMULA	14	24	0	38	26	7	2	1	0	2	0	0	0	0	0	38
	6	TOTONICAPÁN	24	21	0	45	35	5	3	1	1	0	0	0	0	0	0	45
		ZACAPA	238	282	0	69	45	7	4	2	4	3	0	1	2	1	0	69
22		ZACAPA	238	282	0	69	45	7	4	2	4	3	0	1	2	1	0	69
	1	CABAÑAS	2	2	0	4	3	0	1	0	0	0	0	0	0	0	0	4
	2	ESTANZUELA	1	1	0	2	1	0	0	0	0	0	0	0	1	0	0	2
	3	GUALÁN	10	9	0	19	8	2	2	1	2	2	0	0	1	1	0	19
	4	HUITÉ	5	1	0	6	5	0	0	0	1	0	0	1	0	0	0	6
	5	LA UNIÓN	6	6	0	12	10	0	0	0	0	0	0	0	0	0	0	12
	6	RÍO HONDO	0	4	0	4	4	0	0	0	0	0	0	0	0	0	0	4
	7	SAN JORGE	2	0	0	2	2	0	0	0	0	0	0	0	0	0	0	2
	8	TECULUTÁN	1	2	0	3	2	1	0	0	0	0	0	0	0	0	0	3
	9	ZACAPA	10	7	0	17	10	4	1	1	1	0	0	0	0	0	0	17

1  **RENAP**
 Edgar Rolando Balán Hernández
 Auxilio de Registro Central III
 Registro Central de las Personas


RENAP
 DEPARTAMENTO DE
 REGISTRO CIVIL DE
 LAS PERSONAS
 Sede Central RENAP Guatemala, Guatemala


 Lidian Ramiro Toledo Montenegro
 Subdirector de Registro Central de las Personas
 Registro Central de las Personas
 Sede Central RENAP Guatemala, Guatemala

1  **RENAP**
 Axel Otyk W. de la Cruz
 Registrador Central de las Personas
 Registro Central de las Personas
 Sede Central RENAP Guatemala, Guatemala

1  **RENAP**
 Jennifer Patricia Balcárcel de León
 Gestor de Registro Central de las Personas I
 Registro Central de las Personas
 Sede Central, Guatemala, Guatemala

ANEXO VI



**REGISTRO CENTRAL DE LAS PERSONAS
 INFORME DE SEGUIMIENTO TEMÁTICO INSTITUCIONAL 2019
 MES REPORTADO: JUNIO**

No.	Meta	Unidad de medida	Meta			Sexo				Población beneficiada					Pueblo								
			Meta Inicial	Meta vigente	Meta ejecutada	Mujeres	Hombres	No definido	Total	Niñez			Juventud	Aduitos	Tercera Edad	No definido	Total	Maya	Xinca	Garifuna	Mestizos/Ladinos	Otro	Total
										0 - 2	3 - 5	6 - 13	14 - 30 años	31 - 60 años	61 años en adelante								
2.1	Inscripciones de hechos y actos registrales realizadas.	Registro	442,900	442,900	48,552	20,019	28,531	2	48,552	32,414	662	745	4,239	4,649	3,767	76	48,552	4,200	9	4	6,051	34,280	48,552
2.1.1	ADOPCIONES	Registro			16	6	10	0	16	9	3	2	2	0	0	0	16	0	0	0	1	15	16
2.1.2	AUSENCIA	Registro			2	0	2	0	2	0	0	0	0	1	1	0	2	0	0	0	0	2	2
2.1.3	CAMBIO DE NOMBRE	Registro			269	122	147	0	269	63	7	45	73	69	12	0	269	32	0	0	45	192	269
2.1.4	CAMBIO DE REGIMEN MATRIMONIAL	Registro			17	0	17	0	17	0	0	0	11	5	0	1	17	0	0	0	4	13	17
2.1.5	CAPITULACIONES MATRIMONIALES	Registro			35	0	35	0	35	0	0	0	12	21	2	0	35	2	0	0	20	13	35
2.1.6	CESE UNION DE HECHO	Registro			7	0	7	0	7	0	0	0	3	4	0	0	7	0	0	0	2	5	7
2.1.7	DEFUNCION	Registro			6,960	3,102	3,858	0	6,960	868	48	99	781	2,057	3,093	14	6,960	1,850	5	2	3,573	1,530	6,960
2.1.8	DIVORCIOS	Registro			922	0	922	0	922	8	0	0	631	227	12	44	922	65	0	0	412	445	922
2.1.9	EXTRANJEROS DOMICILIADOS	Registro			176	89	87	0	176	1	1	5	46	113	10	0	176	0	0	0	23	153	176
2.1.10	GUATEMALTECO DE ORIGEN	Registro			13	7	6	0	13	0	0	0	3	10	0	0	13	0	0	0	7	6	13
2.1.11	GUATEMALTECO NATURALIZADO	Registro			4	4	0	0	4	0	0	0	1	2	1	0	4	0	0	0	2	2	4
2.1.12	IDENTIFICACION DE NOTORIEDAD	Registro			137	72	65	0	137	0	0	0	1	22	114	0	137	5	0	0	44	88	137
2.1.13	IDENTIFICACION DE PERSONA	Registro			600	356	244	0	600	9	1	12	86	307	185	0	600	106	0	0	395	99	600




**REGISTRO CENTRAL DE LAS PERSONAS
 INFORME DE SEGUIMIENTO TEMÁTICO INSTITUCIONAL 2019
 MES REPORTADO: JUNIO**

No.	Meta	Unidad de medida	Meta			Sexo				Edad					Población beneficiada						Etnia				
			Meta inicial	Meta vigente	Meta ejecutada	Mujeres	Hombres	No definido	Total	Niñez			Juventud	Adultos	Tercera Edad	No definido	Total	Maya	Xinca	Garífuna	Mestizo/Ladinos	Otro	Total		
										0 - 2	3 - 5	6 - 13	14 - 30 años	31 - 40 años	41 años en adelante										
2.1.14	INSCRIPCIÓN DE MÉDICO	Registro			16	9	7	0	16	0	0	0	13	3	0	0	16	0	0	0	14	2	16		
2.1.15	INTERDECCIONES	Registro			5	1	4	0	5	0	0	0	1	3	1	0	5	0	0	0	4	1	5		
2.1.16	MATRIMONIOS	Registro			5,921	0	5,921	0	5,921	0	0	3	4,232	1,505	176	5	5,921	2,016	4	2	3,319	580	5,921		
2.1.17	MORTINATO	Registro			202	97	104	1	202	202	0	0	0	0	0	0	202	104	0	0	76	22	202		
2.1.18	MUERTE PRESUNTA	Registro			1	1	0	0	1	0	0	0	0	1	0	0	1	0	0	0	0	1	1		
2.1.19	NACIMIENTOS	Registro			30,661	14,906	15,754	1	30,661	29,503	454	364	195	70	75	0	30,661	0	0	0	1	30,660	30,661		
2.1.20	RECONOCIMIENTO	Registro			2,040	1,022	1,018	0	2,040	1,723	121	131	58	6	1	0	2,040	9	0	0	36	1,995	2,040		
2.1.21	RECTIFICACIÓN DE PARTIDA	Registro			391	176	215	0	391	27	25	81	63	145	40	10	391	10	0	0	29	352	391		
2.1.22	REPOSICIÓN DE PARTIDA DE DEFUNCIÓN	Registro			0	0	0	0	0	0	0	0	0	0	0	0	0	0	0	0	0	0	0		
2.1.23	REPOSICIÓN DE PARTIDA DE LIBRO	Registro			94	47	47	0	94	0	0	0	3	51	40	0	94	0	0	0	0	94	94		
2.1.24	REPOSICIÓN DE PARTIDA DE MATRIMONIO	Registro			1	0	1	0	1	0	0	0	0	0	0	1	1	1	0	0	0	0	1		
2.1.25	TUTELAS	Registro			6	2	4	0	6	1	2	3	0	0	0	0	6	0	0	0	0	6	6		
2.1.26	UNIÓN DE HECHO	Registro			56	0	56	0	56	0	0	0	24	27	4	1	56	8	0	0	44	4	56		

1
Jennifer Patricia Balcárcel de León
 Gestora de Registro Central de las Personas I
 Registro Central de las Personas
 Sede Central, Guatemala, Guatemala

1
Edgar Rolando Bolán Hernández
 Auxiliar de Registro Central III
 Registro Central de las Personas


 DEPARTAMENTO DE REGISTRO CIVIL DE LAS PERSONAS
 RENAP, Guatemala

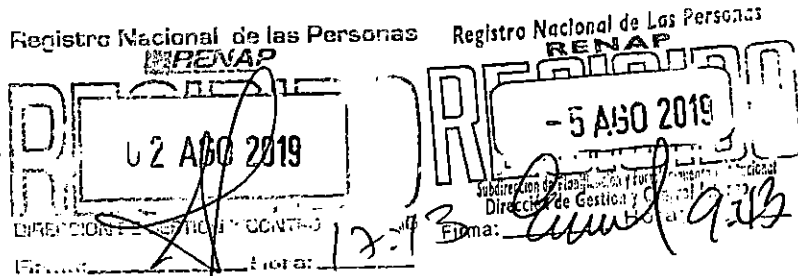

 Encargado Juan Ramiro Toledo Montenegro
 Subdirector de Registro Central de las Personas
 Registro Central de las Personas
 Sede Central RENAP, Guatemala, Guatemala

Firma y sello de la máxima autoridad de la dependencia

Guatemala, 1 de agosto de 2019
Oficio No. RCP-P-599-2019

Licenciada
Tania Darinka Pineda Palacios
Director de Gestión y Control Interno
Registro Nacional de las Personas -RENAP-
Su Despacho

Licenciada Pineda Palacios:



Respetuosamente nos dirigimos a usted en seguimiento al **MEMORANDUM DGC-SPFI-DPP-003-2019**, de fecha 11 de enero del presente año, con asunto **"INFORMES DE EJECUCIÓN DE METAS FÍSICAS 2019"**, mediante el cual remite la calendarización para la entrega de los informes 2019.


En cumplimiento a lo anterior, nos permitimos remitir los informes de ejecución del mes de **julio del 2019**, de la siguiente forma:


- Informe de ejecución mensual de metas físicas institucionales (**Anexo I**)
- Informe de seguimiento temático institucional (**Anexo II**)
- Informe de seguimiento temático institucional por departamento y municipio (**Anexo III**)
- Informe de seguimiento temático institucional por departamento y municipio inscripciones de nacimiento realizadas (**Anexo IV**).
- Informe de seguimiento temático institucional por departamento y municipio de inscripciones extemporáneas de nacimiento realizadas (**Anexo V**)
- Informe de seguimiento temático institucional por evento en los cuales se registre el pueblo de la población beneficiada (**Anexo VI**)

Sin otro particular, nos suscribimos.


Atentamente.

1  **RENAP**
Edgar Balardo Barón Hernández
Auxiliar de Registro Central III
Registro Central de las Personas


 **RENAP**
Jennifer Patricia Balcárcel de León
Gestor de Registro Central de las Personas I
Registro Central de las Personas
Sede Central, Guatemala, Guatemala
C.C. Archivo
/Ebalán

1  **RENAP**
Lic. Rafael Arturo Andrade Barillas
Jefe de Registro Civil de las Personas
Registro Central de las Personas
Sede Central RENAP, Guatemala, Guatemala

1  **RENAP**
Licenciado Juan Ramón Toledo Montenegro
Subdirector de Registro Central de las Personas
Registro Central de las Personas
Sede Central RENAP, Guatemala, Guatemala


1  **RENAP**
Vo.Bo. Axel Orlando Mas Jacome
Registrador Central de las Personas
Registro Central de las Personas
Sede Central RENAP, Guatemala, Guatemala
Calzada Roosevelt 1346, zona 7
PBX: 24161900 CALL CENTER: 1516 www.renap.gov.gt

ANEXO I




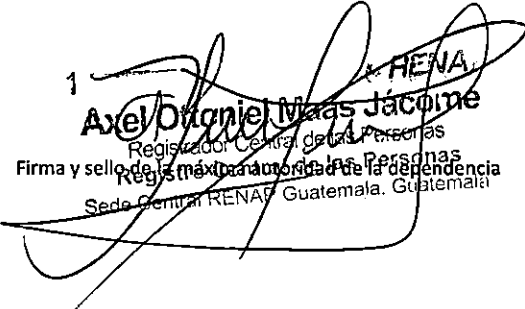
**REGISTRO CENTRAL DE LAS PERSONAS
INFORME DE EJECUCIÓN MENSUAL DE METAS FÍSICAS INSTITUCIONALES 2019
MES REPORTADO: JULIO**

No.	Nombre de la Meta	Cantidad programada	Cantidad ejecutada	Medios de Verificación	Observaciones
1	Dirección y Coordinación	1	1		
1.1	Dirección y Coordinación	1	1	Matriz de seguimiento al Plan Operativo Anual del Registro Central de las Personas, correspondiente al mes de julio.	
2	Servicios registrales a personas naturales, realizados	737,000	653,715		
2.1	Inscripciones de hechos y actos registrales realizadas.	62,000	54,627	Oracle Bussines Intelligence Enterprise Edition OBIEE, de la Dirección de Informática y Estadística (link http://172.16.1.17:9704/analytics/saw.dll?bleehome)	
2.3	Certificaciones de hechos y actos registrales emitidas.	675,000	599,088	Oracle Bussines Intelligence Enterprise Edition OBIEE, de la Dirección de Informática y Estadística (link http://172.16.1.17:9704/analytics/saw.dll?bleehome) y reporte de Servicios Electrónicos (link http://reportes.renap.local/ReportesRENAP/Pages/Report.aspx?ItemPath=%2fServicios+Electronicas%2fTotal+de+transacciones)	

1 
Jennifer Patricia Balcárcel de León
 Gestor de Registro Central de Las Personas I
 Registro Central de las Personas
 Sede Central, Guatemala, Guatemala

1 
Lic. Roger Arturo Andrade Barillas
 Jefe de Registro Civil de las Personas
 Registro Central de las Personas
 Sede Central RENAP Guatemala, Guat

1 
Lic. Enciando Juan Ramiro Toledo Montenegro
 Subdirector de Registro Central de las Personas
 Registro Central de las Personas
 Sede Central RENAP Guatemala, Guatemala


1 
Axel Daniel Maas Jácome
 Registrador Central de las Personas
 Firma y sello de la máxima autoridad de la dependencia
 Registro Central de las Personas
 Sede Central RENAP Guatemala, Guatemala


ANEXO II




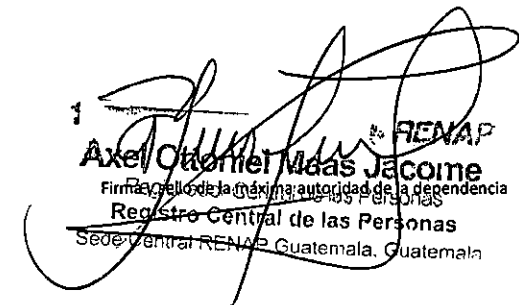
REGISTRO CENTRAL DE LAS PERSONAS
INFORME DE SEGUIMIENTO TEMÁTICO INSTITUCIONAL 2019
MES REPORTADO: JULIO

No.	Meta	Meta			Sexo				Población beneficiada					Etnia									
		Unidad de medida	Meta inicial	Meta vigente	Meta ejecutada	Mujeres	Hombres	No definido	Total	Niñez			Juventud	Adultos	Tercera Edad	No definido	Total	Maya	Xinca	Garífuna	Mestizos/Ladinos	No indican	Total
										0 - 2	3 - 5	6 - 13	14 - 30 años	31 - 40 años	41 años en adelante								
2	Servicios registrales a personas naturales, realizados	Registro	642,900	642,900	54,627	23,104	31,509	14	54,627	37,357	604	632	6,662	5,071	4,227	74	54,627	4,766	8	1	8,774	41,078	54,627
2.1	Inscripciones de hechos y actos registrales realizadas.	Registro	642,900	642,900	54,627	23,104	31,509	14	54,627	37,357	604	632	6,662	5,071	4,227	74	54,627	4,766	8	1	8,774	41,078	54,627
Objetivos																							
Resultados alcanzados		1																					
		2																					
Obstáculos encontrados		1																					
		2																					
Observaciones																							


1 
Jennifer Patricia Balcárcel de León
 Gestor de Registro Central de las Personas I
 Registro Central de las Personas
 Sede Central, Guatemala, Guatemala

1 
Lic. Rafael Arturo Andrade Barillas
 Jefe de Registro Civil de las Personas
 Registro Central de las Personas
 Sede Central RENAP Guatemala, Guatemala

1 
Licenciado Juan Ramiro Toledo Montenegro
 Subdirector de Registro Central de las Personas
 Registro Central de las Personas
 Sede Central RENAP Guatemala, Guatemala

1 
Axel Ottoniel Maas Jacome
 Firmante del Poder de la máxima autoridad de la dependencia
 Registro Central de las Personas
 Sede Central RENAP Guatemala, Guatemala

ANEXO III




Nombre de la meta:

Inscripciones de hechos y actos registrales realizadas

**REGISTRO CENTRAL DE LAS PERSONAS
SEGUIMIENTO TEMÁTICO INSTITUCIONAL 2019
MES REPORTADO: JULIO**

Población beneficiada

D	M	Departamento / municipio	Sexo			Total	Edad						Pueblo:							
			Mujeres	Hombres	No definido		Niñez			Juventud	Adultos	Tercera Edad	No definido	Total	Maya	Xinca	Garifuna	Mestizos/Ladinos	No Indican	Total
							0 - 2	3 - 5	6 - 13	14 a 30 años	31 a 60 años	61 años en adelante								
		República de Guatemala	23,104	31,509	14	54,627	37,357	604	632	6,662	5,071	4,227	74	54,627	4,766	8	1	8,774	41,078	54,627
1		Departamento de Alta Verapaz	1,967	2,341	0	4,308	3,450	31	29	369	215	214	0	4,308	681	0	0	96	3,531	4,308
	1	CHAHAL	17	27	0	44	26	1	0	6	6	5	0	44	16	0	0	1	27	44
	2	CHISEC	113	156	0	269	193	6	3	44	14	9	0	269	58	0	0	4	207	269
	3	COBÁN	567	667	0	1,234	979	7	7	105	66	70	0	1,234	169	0	0	55	1,010	1,234
	4	FRAY BARTOLOMÉ DE LAS CASAS	223	256	0	479	433	4	1	21	12	8	0	479	32	0	0	5	442	479
	5	LANGUÍN	29	33	0	62	45	0	0	7	5	5	0	62	15	0	0	2	45	62
	6	PANZÓS	96	109	0	205	163	5	4	8	12	13	0	205	33	0	0	1	171	205
	7	RAXRUHÁ	38	49	0	87	74	1	0	7	3	2	0	87	12	0	0	0	75	87
	8	SAN CRISTÓBAL VERAPAZ	98	121	0	219	172	0	3	27	9	8	0	219	37	0	0	3	179	219
	9	SAN JUAN CHAMELCO	60	97	0	157	97	1	2	29	16	12	0	157	56	0	0	8	93	157
	10	SAN MIGUEL TUCURÚ	51	65	0	116	101	0	0	2	7	6	0	116	16	0	0	1	99	116
	11	SAN PEDRO CARCHÁ	237	256	0	493	376	4	2	44	24	43	0	493	107	0	0	5	381	493
	12	SANTA CATALINA LA TINTA	152	166	0	318	291	0	0	10	5	12	0	318	32	0	0	0	286	318
	13	SANTA CRUZ VERAPAZ	31	64	0	95	65	0	1	20	9	0	0	95	18	0	0	6	71	95
	14	SANTA MARÍA CAHABÓN	83	105	0	188	152	2	4	11	9	10	0	188	24	0	0	2	162	188
	15	SENAHÚ	102	85	0	187	161	0	1	9	10	6	0	187	21	0	0	0	166	187
	16	TACTIC	45	53	0	98	72	0	1	14	7	4	0	98	25	0	0	3	70	98
	17	TAMAHÚ	25	32	0	57	50	0	0	5	1	1	0	57	10	0	0	0	47	57




Nombre de la meta:

Inscripciones de hechos y actos registrales realizadas

**REGISTRO CENTRAL DE LAS PERSONAS
 SEGUIMIENTO TEMÁTICO INSTITUCIONAL 2019
 MES REPORTADO: JULIO**

D	M	Departamento / municipio	Población beneficiada																	
			Sexo			Total	Edad						Pueblo							
			Mujeres	Hombres	No definido		Niñez			Juventud	Adultos	Tercera Edad	No definido	Total	Maya	Xinca	Garífuna	Mestizos/Ladinos	No Indican	Total
			0 - 2	3 - 5	6 - 13	14 a 30 años	31 a 60 años	61 años en adelante												
2		BAJA VERAPAZ	401	493	0	894	655	3	4	103	56	73	0	894	125	0	0	94	675	894
	1	CUBULCO	59	88	0	147	102	0	1	19	14	11	0	147	26	0	0	14	107	147
	2	GRANADOS	10	11	0	21	14	0	0	3	0	4	0	21	1	0	0	3	17	21
	3	PURULHÁ	63	71	0	134	106	1	1	11	7	8	0	134	25	0	0	2	107	134
	4	RABINAL	38	69	0	107	56	0	1	24	15	11	0	107	40	0	0	8	59	107
	5	SALAMÁ	197	183	0	380	320	2	1	21	11	25	0	380	16	0	0	45	319	380
	6	SAN JERÓNIMO	9	18	0	27	13	0	0	8	3	3	0	27	0	0	0	10	17	27
	7	SAN MIGUEL CHICAJ	20	39	0	59	36	0	0	14	4	5	0	59	16	0	0	2	41	59
	8	SANTA CRUZ EL CHOL	5	14	0	19	8	0	0	3	2	6	0	19	1	0	0	10	8	19
3		CHIMALTENANGO	885	1,238	3	2,126	1,497	8	18	309	159	135	0	2,126	427	0	0	120	1,579	2,126
	1	ACATENANGO	18	17	0	35	20	0	0	6	2	7	0	35	10	0	0	3	22	35
	2	CHIMALTENANGO	353	427	3	783	599	4	7	90	51	32	0	783	94	0	0	54	635	783
	3	EL TEJAR	20	20	0	40	29	0	0	1	4	6	0	40	3	0	0	6	31	40
	4	PARRAMOS	11	28	0	39	27	0	0	8	4	0	0	39	7	0	0	5	27	39
	5	PATZICÍA	24	50	0	74	46	0	1	14	4	9	0	74	23	0	0	3	48	74
	6	PATZÚN	66	85	0	151	88	0	2	34	19	8	0	151	63	0	0	2	86	151
	7	POCHUTA	9	17	0	26	16	0	0	6	2	2	0	26	2	0	0	6	18	26
	8	SAN ANDRÉS ITZAPA	28	33	0	61	42	0	1	4	7	7	0	61	9	0	0	6	46	61
	9	SAN JOSE POAQUIL	35	38	0	73	48	1	2	9	10	3	0	73	21	0	0	0	52	73
	10	SAN JUAN COMALAPA	41	87	0	128	76	0	2	32	7	11	0	128	45	0	0	5	78	128
	11	SAN MARTÍN JILOTEPEQUE	61	82	0	143	76	1	0	26	20	20	0	143	52	0	0	7	84	143
	12	SAN PEDRO YEPOCAPA	29	54	0	83	58	1	0	9	5	10	0	83	15	0	0	1	67	83
	13	SANTA APOLONIA	24	33	0	57	40	0	1	11	2	3	0	57	16	0	0	1	40	57
	14	SANTA CRUZ BALANYÁ	12	19	0	31	16	0	1	10	2	2	0	31	11	0	0	0	20	31
	15	TECPÁN GUATEMALA	126	210	0	336	271	1	1	37	15	11	0	336	50	0	0	7	279	336
	16	ZARAGOZA	28	38	0	66	45	0	0	12	5	4	0	66	6	0	0	14	46	66



Nombre de la meta:

Inscripciones de hechos y actos registrales realizadas

**REGISTRO CENTRAL DE LAS PERSONAS
SEGUIMIENTO TEMÁTICO INSTITUCIONAL 2019
MES REPORTADO: JULIO**

D	M	Departamento / municipio	Sexo		Edad								Pueblo							
			Mujeres	Hombres	No definido	Total	Niñez			Juventud	Adultos	Tercera Edad	No definido	Total	Maya	Xinca	Garifuna	Mestizos/Ladinos	No Indican	Total
							0 - 2	3 - 5	6 - 13	14 a 30 años	31 a 60 años	61 años en adelante								
4		CHIQUMULA	609	789	0	1,398	992	7	16	150	128	104	1	1,398	27	0	0	297	1,074	1,398
	1	CAMOTÁN	64	77	0	141	98	1	3	12	15	12	0	141	1	0	0	33	107	141
	2	CHIQUMULA	329	383	0	712	547	4	6	67	46	41	1	712	5	0	0	116	591	712
	3	CONCEPCIÓN LAS MINAS	8	13	0	21	8	0	0	4	7	2	0	21	0	0	0	12	9	21
	4	ESQUIPULAS	44	60	0	104	59	1	2	21	16	5	0	104	0	0	0	38	66	104
	5	IPALA	17	34	0	51	18	0	2	12	11	8	0	51	2	0	0	27	22	51
	6	JOCOTÁN	61	107	0	168	131	0	1	15	14	7	0	168	16	0	0	13	139	168
	7	OLOPA	41	44	0	85	68	0	2	3	3	9	0	85	3	0	0	10	72	85
	8	QUEZALTEPEQUE	18	29	0	47	25	1	0	7	7	7	0	47	0	0	0	20	27	47
	9	SAN JACINTO	4	16	0	20	12	0	0	3	1	4	0	20	0	0	0	9	11	20
	10	SAN JOSÉ LA ARADA	11	6	0	17	10	0	0	1	2	4	0	17	0	0	0	4	13	17
	11	SAN JUAN ERMITA	12	20	0	32	16	0	0	5	6	5	0	32	0	0	0	15	17	32
5		EL PROGRESO	186	304	0	490	294	1	1	72	53	67	2	490	1	0	0	173	316	490
	1	EL JÍCARO	11	18	0	29	14	1	0	5	5	4	0	29	0	0	0	12	17	29
	2	GUASTATOYA	79	122	0	201	149	0	0	20	14	16	2	201	0	0	0	48	153	201
	3	MORAZÁN	3	15	0	18	6	0	0	3	6	3	0	18	0	0	0	8	10	18
	4	SAN AGUSTÍN ACASAGUASTLÁN	25	44	0	69	31	0	0	15	7	16	0	69	0	0	0	37	32	69
	5	SAN ANTONIO LA PAZ	9	19	0	28	16	0	0	3	6	3	0	28	0	0	0	9	19	28
	6	SAN CRISTÓBAL ACASAGUASTLÁN	9	14	0	23	13	0	0	2	3	5	0	23	0	0	0	10	13	23
	7	SANARATE	39	59	0	98	55	0	1	16	9	17	0	98	1	0	0	41	56	98
	8	SANSARE	11	13	0	24	10	0	0	8	3	3	0	24	0	0	0	8	16	24




Nombre de la meta:

Inscripciones de hechos y actos registrales realizadas

**REGISTRO CENTRAL DE LAS PERSONAS
SEGUIMIENTO TEMÁTICO INSTITUCIONAL 2019
MES REPORTADO: JULIO**

D	M	Departamento / municipio	Población beneficiada																	
			Sexo			Total	Edad					Pueblo								
			Mujeres	Hombres	No definido		Niñez			Juventud	Adultos	Tercera Edad	No definido	Total	Maya	Xinca	Garífuna	Mestizos/Ladinos	No Indican	Total
			0 - 2	3 - 5	6 - 13	14 a 30 años	31 a 60 años	61 años en adelante												
6		ESCUINTLA	1,075	1,508	2	2,585	1,639	30	26	367	283	238	2	2,585	36	0	0	742	1,807	2,585
	1	ESCUINTLA	378	519	0	897	654	12	6	94	76	53	2	897	6	0	0	175	716	897
	2	GUANAGAZAPA	16	18	0	34	25	0	0	2	3	4	0	34	1	0	0	7	26	34
	3	IZTAPA	16	24	0	40	28	0	1	5	4	2	0	40	0	0	0	8	32	40
	4	LA DEMOCRACIA	24	35	0	59	31	2	0	7	9	10	0	59	1	0	0	23	35	59
	5	LA GOMERA	50	85	0	135	80	4	4	22	12	13	0	135	0	0	0	46	89	135
	6	MASAGUA	59	78	0	137	65	3	1	27	19	22	0	137	2	0	0	57	78	137
	7	NUEVA CONCEPCIÓN	79	118	0	197	102	1	3	28	35	28	0	197	1	0	0	82	114	197
	8	PALÍN	39	44	0	83	38	0	0	20	13	12	0	83	10	0	0	29	44	83
	9	PUERTO SAN JOSÉ	83	110	0	193	100	2	2	36	35	18	0	193	2	0	0	75	116	193
	10	SAN VICENTE PACAYA	20	26	0	46	33	0	0	5	3	5	0	46	0	0	0	10	36	46
	11	SANTA LUCÍA COTZUMALGUAPA	83	132	0	215	117	3	2	39	28	26	0	215	4	0	0	84	127	215
	12	SIPACATE	20	15	0	35	21	0	0	3	4	7	0	35	0	0	0	11	24	35
	13	SIQUINALÁ	41	67	0	108	54	2	2	25	12	13	0	108	2	0	0	43	63	108
	14	TIQUISATE	167	237	2	406	291	1	5	54	30	25	0	406	7	0	0	92	307	406
7		GUATEMALA	4,940	6,896	5	11,841	6,797	212	229	1,691	1,668	1,216	28	11,841	397	0	0	3,093	8,351	11,841
	1	AMATILÁN	245	298	0	543	411	8	3	47	33	41	0	543	4	0	0	103	436	543
	2	CHINAUTLA	60	182	0	242	92	6	4	95	37	6	2	242	13	0	0	79	150	242
	3	CHUARRANCHO	19	27	0	46	25	0	0	8	8	5	0	46	18	0	0	3	25	46
	4	FRAIJANES	53	60	0	113	86	0	3	9	9	6	0	113	0	0	0	22	91	113
	5	GUATEMALA	3,413	4,547	5	7,965	4,294	167	182	1,037	1,278	984	23	7,965	192	0	0	2,287	5,486	7,965
	6	MIXCO	146	203	0	349	265	7	7	39	25	5	1	349	0	0	0	54	295	349
	7	PALENCIA	76	99	0	175	124	1	1	17	17	15	0	175	2	0	0	41	132	175
	8	SAN JOSÉ DEL GOLFO	10	27	0	37	17	0	1	8	11	0	0	37	0	0	0	16	21	37
	9	SAN JOSÉ PINULA	87	129	0	216	140	0	1	26	31	18	0	216	2	0	0	58	156	216
	10	SAN JUAN SACATEPÉQUEZ	248	297	0	545	409	6	8	51	37	34	0	545	78	0	0	28	439	545
	11	SAN MIGUEL PETAPA	86	100	0	186	126	4	4	32	13	7	0	186	0	0	0	42	144	186
	12	SAN PEDRO AYAMPUC	31	47	0	78	45	2	2	11	9	9	0	78	4	0	0	14	60	78
	13	SAN PEDRO SACATEPÉQUEZ	58	78	0	136	95	2	3	22	4	10	0	136	21	0	0	5	110	136
	14	SAN RAYMUNDO	30	92	0	122	59	2	0	34	16	11	0	122	36	0	0	14	72	122
	15	SANTA CATARINA PINULA	44	184	0	228	85	0	1	78	54	9	1	228	11	0	0	111	106	228
	16	VILLA CAÑALES	92	167	0	259	173	1	2	48	17	18	0	259	5	0	0	66	188	259
	17	VILLA NUEVA	242	359	0	601	351	6	7	129	69	38	1	601	11	0	0	150	440	601




Nombre de la meta:

Inscripciones de hechos y actos registrales realizadas

**REGISTRO CENTRAL DE LAS PERSONAS
SEGUIMIENTO TEMÁTICO INSTITUCIONAL 2019
MES REPORTADO: JULIO**

D	M	Departamento / municipio	Población beneficiada											Total	Maya	Xinca	Garifuna	Mestizos/Ladinos	No Indican	Total			
			Sexo			Edad						Pueblo											
			Mujeres	Hombres	No definido	Niñez			Juventud	Adultos	Tercera Edad	No definido	Total										
			0 - 2	3 - 5	6 - 13	14 a 30 años	31 a 60 años	61 años en adelante															
8		HUEHUETENANGO	2,076	2,594	2	4,672	3,669	55	52	396	269	225	6	4,672	502	0	0	282	3,888	4,672			
	1	AGUACATÁN	61	80	0	141	107	0	0	15	11	8	0	141	30	0	0	1	110	141			
	2	CHIANTLA	79	131	0	210	159	1	1	31	7	11	0	210	2	0	0	39	169	210			
	3	COLOTENANGO	59	70	0	129	110	0	2	7	4	6	0	129	18	0	0	0	111	129			
	4	CONCEPCIÓN HUISTA	26	31	0	57	47	0	0	3	6	1	0	57	5	0	0	0	52	57			
	5	CUILCO	68	85	0	153	120	1	1	12	13	6	0	153	0	0	13	0	26	127			
	6	HUEHUETENANGO	368	494	1	863	664	7	18	77	55	37	5	863	35	0	0	98	730	863			
	7	JACALTENANGO	55	65	0	120	82	2	1	16	7	11	1	120	17	0	0	1	102	120			
	8	LA DEMOCRACIA	76	147	0	223	161	0	0	33	14	15	0	223	24	0	0	34	165	223			
	9	LA LIBERTAD	65	55	0	120	97	4	2	4	6	7	0	120	7	0	0	20	93	120			
	10	MALACATANCITO	22	24	0	46	35	0	0	4	4	3	0	46	1	0	0	9	36	46			
	11	NENTÓN	83	85	0	168	133	8	5	9	7	6	0	168	14	0	0	5	149	168			
	12	PETATÁN	6	8	0	14	11	0	0	1	1	1	0	14	2	0	0	1	11	14			
	13	SAN ANTONIO HUISTA	22	25	0	47	34	2	0	3	4	4	0	47	1	0	0	10	36	47			
	14	SAN GASPAR IXCHIL	21	20	0	41	34	0	3	3	1	0	0	41	3	0	0	0	38	41			
	15	SAN ILDEFONSO IXTAHUACÁN	73	84	0	157	133	1	0	12	7	4	0	157	18	0	0	0	139	157			
	16	SAN JUAN ATITÁN	30	46	0	76	56	0	0	7	8	5	0	76	21	0	0	0	55	76			
	17	SAN JUAN IXCOY	58	53	0	111	89	1	1	12	3	5	0	111	20	0	0	0	91	111			
	18	SAN MATEO IXTATÁN	124	112	1	237	204	10	0	5	10	8	0	237	16	0	0	0	221	237			
	19	SAN MIGUEL ACATÁN	67	66	0	133	117	1	0	3	9	3	0	133	13	0	0	0	120	133			
	20	SAN PEDRO NECTA	57	74	0	131	105	0	0	18	3	5	0	131	19	0	0	7	105	131			
	21	SAN PEDRO SOLOMA	100	106	0	206	157	4	4	15	12	14	0	206	29	0	0	3	174	206			
	22	SAN RAFAEL LA INDEPENDENCIA	25	39	0	64	41	2	2	4	9	6	0	64	13	0	0	0	51	64			
	23	SAN RAFAEL PETZAL	9	11	0	20	17	1	0	0	1	1	0	20	2	0	0	0	18	20			
	24	SAN SEBASTIÁN COATÁN	31	43	0	74	50	0	1	8	8	7	0	74	19	0	0	0	55	74			
	25	SAN SEBASTIAN HUEHUETENANGO	62	51	0	113	93	0	0	11	3	6	0	113	25	0	0	0	88	113			
	26	SANTA ANA HUISTA	10	11	0	21	13	0	2	2	2	2	0	21	0	0	0	5	16	21			
	27	SANTA BÁRBARA	67	66	0	133	113	0	1	6	7	6	0	133	17	0	0	0	116	133			
	28	SANTA CRUZ BARILLAS	186	273	0	459	367	2	1	48	23	18	0	459	77	0	0	7	375	459			
	29	SANTA EULALIA	68	112	0	180	153	3	3	12	6	3	0	180	20	0	0	0	160	180			
	30	SANTIAGO CHIMALTENANGO	16	23	0	39	27	0	1	3	4	4	0	39	11	0	0	1	27	39			
	31	TECTITÁN	18	28	0	46	36	2	0	3	4	1	0	46	1	0	0	3	42	46			
	32	TODOS SANTOS CUCHUMATÁN	50	47	0	97	71	3	2	4	8	9	0	97	22	0	0	2	73	97			
	33	UNIÓN CANTINIL	14	29	0	43	33	0	1	5	2	2	0	43	0	0	0	10	33	43			




Nombre de la meta:

Inscripciones de hechos y actos registrales realizadas

**REGISTRO CENTRAL DE LAS PERSONAS
SEGUIMIENTO TEMÁTICO INSTITUCIONAL 2019
MES REPORTADO: JULIO**

D	M	Departamento / municipio	Sexo		No definido	Total	Edad						No definido	Pueblo						
			Mujeres	Hombres			Niñez			Juventud	Adultos	Tercera Edad		Total	Maya	Xinca	Garifuna	Mestizos/Ladinos	No indican	Total
							0 - 2	3 - 5	6 - 13											
9		IZABAL	570	783	1	1,354	874	22	22	162	176	94	4	1,354	49	0	1	306	998	1,354
	1	EL ESTOR	110	105	0	215	170	8	8	13	8	8	0	215	22	0	0	8	185	215
	2	LIVINGSTON	105	153	0	258	164	3	7	37	38	7	2	258	20	0	0	22	216	258
	3	LOS AMATES	60	76	1	137	80	2	1	20	23	10	1	137	0	0	0	50	87	137
	4	MORALES	113	189	0	302	175	7	4	42	45	28	1	302	1	0	0	101	200	302
	5	PUERTO BARRIOS	182	260	0	442	285	2	2	50	62	41	0	442	6	0	1	125	310	442
10		JALAPA	475	631	0	1,106	799	3	9	128	91	76	0	1,106	24	3	0	217	862	1,106
	1	JALAPA	324	442	0	766	578	0	4	86	63	35	0	766	16	3	0	119	628	766
	2	MATAQUESCUINTLA	33	52	0	85	57	0	0	9	7	12	0	85	0	0	0	29	56	85
	3	MONJAS	16	39	0	55	22	0	0	19	8	6	0	55	0	0	0	30	25	55
	4	SAN CARLOS ALZATATE	27	26	0	53	46	0	0	3	2	2	0	53	3	0	0	5	45	53
	5	SAN LUIS JILOTEPEQUE	10	21	0	31	17	0	0	8	2	4	0	31	3	0	0	8	20	31
	6	SAN MANUEL CHAPARRÓN	5	3	0	8	5	0	0	1	2	0	0	8	0	0	0	3	5	8
	7	SAN PEDRO PINULA	60	48	0	108	74	3	5	2	7	17	0	108	2	0	0	23	83	108
11		JUTIAPA	581	892	0	1,473	924	14	14	220	175	125	1	1,473	14	3	0	409	1,047	1,473
	1	AGUA BLANCA	13	26	0	39	20	0	0	7	6	6	0	39	0	0	0	14	25	39
	2	ASUNCIÓN MITA	39	64	0	103	49	2	0	15	19	18	0	103	0	0	19	40	63	103
	3	ATESCATEMPA	26	48	0	74	38	0	1	17	14	4	0	74	1	0	0	23	50	74
	4	COMAPA	13	48	0	61	38	1	1	12	4	5	0	61	0	0	0	20	41	61
	5	CONGUACO	18	26	0	44	32	0	0	6	4	2	0	44	0	0	0	12	32	44
	6	EL ADELANTO	5	9	0	14	7	0	0	3	3	1	0	14	0	0	0	5	9	14
	7	EL PROGRESO	25	51	0	76	32	0	1	17	15	11	0	76	0	0	0	28	48	76
	8	JALPATAGUA	18	43	0	61	28	0	0	10	16	7	0	61	0	0	0	31	30	61
	9	JEREZ	3	29	0	32	5	0	1	13	9	4	0	32	0	0	0	16	16	32
	10	JUTIAPA	292	387	0	679	536	9	2	66	35	30	1	679	11	3	0	97	568	679
	11	MOYUTA	48	63	0	111	47	0	3	19	28	14	0	111	0	0	0	56	55	111
	12	PASACO	11	11	0	22	15	1	0	2	4	0	0	22	0	0	0	6	16	22
	13	QUESADA	13	21	0	34	22	0	0	5	5	2	0	34	0	0	0	10	24	34
	14	SAN JOSÉ ACATEMPA	8	15	0	23	6	0	0	13	1	3	0	23	1	0	0	16	6	23
	15	SANTA CATARINA MITA	29	30	0	59	24	0	4	12	9	10	0	59	1	0	0	22	36	59
	16	YUPILTEPEQUE	15	12	0	27	16	1	1	3	1	5	0	27	0	0	0	8	19	27
	17	ZAPOTITLÁN	5	9	0	14	9	0	0	0	2	3	0	14	0	0	0	5	9	14




Nombre de la meta:

Inscripciones de hechos y actos registrales realizadas

**REGISTRO CENTRAL DE LAS PERSONAS
SEGUIMIENTO TEMÁTICO INSTITUCIONAL 2019
MES REPORTADO: JULIO**

Población beneficiada

D	M	Departamento / municipio	Sexo		No definido	Total	Edad					No definido	Pueblo							
			Mujeres	Hombres			Niñez			Juventud	Adultos		Tercera Edad	Total	Maya	Xinca	Garífuna	Mestizos/Ladinos	No Indican	Total
							0 - 2	3 - 5	6 - 13											
12		PETEN	855	1,153	0	2,008	1,478	28	22	236	154	87	3	2,008	113	0	0	350	1,545	2,008
	1	DOLORES	37	44	0	81	60	2	0	6	7	6	0	81	4	0	0	14	63	81
	2	EL CHAL	8	14	0	22	13	0	0	5	3	1	0	22	1	0	0	8	13	22
	3	FLORES	30	76	0	106	55	0	1	19	17	13	1	106	3	0	0	40	63	106
	4	LA LIBERTAD	93	127	0	220	149	6	7	33	16	9	0	220	9	0	0	44	167	220
	5	LAS CRUCES	41	62	0	103	72	5	1	14	7	4	0	103	3	0	0	23	77	103
	6	MELCHOR DE MENCOS	51	56	0	107	78	1	2	13	10	3	0	107	0	0	0	23	84	107
	7	POPTÚN	121	160	0	281	212	2	1	34	23	9	0	281	25	0	0	42	214	281
	8	SAN ANDRÉS	17	25	0	42	26	1	0	8	3	4	0	42	1	0	0	13	28	42
	9	SAN BENITO	166	227	0	393	311	2	4	38	20	17	1	393	3	0	0	74	316	393
	10	SAN FRANCISCO	18	34	0	52	33	0	0	12	5	2	0	52	2	0	0	18	32	52
	11	SAN JOSÉ	7	10	0	17	10	0	0	1	4	2	0	17	1	0	0	5	11	17
	12	SAN LUIS	72	96	0	168	113	3	2	24	18	7	1	168	37	0	0	15	116	168
	13	SANTA ANA	18	16	0	34	26	1	0	1	4	2	0	34	0	0	0	7	27	34
	14	SAYAXCHE	176	206	0	382	320	5	4	28	17	8	0	382	24	0	0	24	334	382



Nombre de la meta:

Inscripciones de hechos y actos registrales realizadas

**REGISTRO CENTRAL DE LAS PERSONAS
 SEGUIMIENTO TEMÁTICO INSTITUCIONAL 2019
 MES REPORTADO: JULIO**

Población beneficiada

D	M	Departamento / municipio	Sexo			Total	Edad						No definido	Total	Pueblo						Total
			Mujeres	Hombres	No definido		Niñez			Juventud 14 a 30 años	Adultos 31 a 60 años	Tercera Edad 61 años en adelante			Total	Maya	Xinca	Garifuna	Mestizos/Ladinos	No indican	
							0 - 2	3 - 5	6 - 13												
13		QUETZALTENANGO	1,317	1,940	0	3,257	2,121	33	30	444	340	279	10	3,257	437	0	0	467	2,353	3,257	
	1	ALMOLONGA	16	31	0	47	22	1	0	10	5	9	0	47	17	0	0	3	27	47	
	2	CABRICÁN	34	43	0	77	53	0	2	10	7	5	0	77	17	0	0	1	59	77	
	3	CAJOLÁ	19	38	0	57	40	0	0	8	7	2	0	57	16	0	0	0	41	57	
	4	CANTEL	32	56	0	88	39	0	1	27	14	7	0	88	34	0	0	8	46	88	
	5	COATEPEQUE	316	459	0	775	584	6	6	83	53	43	0	775	1	0	0	152	622	775	
	6	COLOMBA	51	63	0	114	53	5	0	25	12	18	1	114	4	0	0	44	66	114	
	7	CONCEPCIÓN CHIQUIRICHAPA	29	36	0	65	41	1	1	6	13	3	0	65	15	0	0	1	49	65	
	8	EL PALMAR	24	41	0	65	36	1	0	15	5	8	0	65	16	0	0	7	42	65	
	9	FLORES COSTA CUCA	14	35	0	49	21	1	1	12	4	10	0	49	1	0	0	23	25	49	
	10	GÉNOVA	34	46	0	80	57	0	0	9	7	7	0	80	3	0	0	15	62	80	
	11	HUITÁN	21	27	0	48	37	0	0	7	2	2	0	48	9	0	0	1	38	48	
	12	LA ESPERANZA	15	25	0	40	18	0	0	11	5	5	1	40	9	0	0	12	19	40	
	13	OLINTEPEQUE	38	45	0	83	52	1	1	17	6	6	0	83	20	0	0	4	59	83	
	14	OSTUNCALCO	61	105	0	166	104	3	4	23	21	11	0	166	43	0	0	11	112	166	
	15	PALESTINA DE LOS ALTOS	35	48	0	83	48	1	1	7	12	12	2	83	15	0	0	8	60	83	
	16	QUETZALTENANGO	443	615	0	1,058	710	8	8	118	116	93	5	1,058	135	0	0	135	788	1,058	
	17	SALCAJÁ	18	37	0	55	24	0	0	10	9	12	0	55	15	0	0	11	29	55	
	18	SAN CARLOS SIJA	31	46	0	77	38	0	3	15	10	10	1	77	21	0	0	14	42	77	
	19	SAN FRANCISCO LA UNIÓN	10	11	0	21	13	0	0	2	3	3	0	21	7	0	0	0	14	21	
	20	SAN MARTÍN SACATEPÉQUEZ	30	46	0	76	59	1	0	3	9	4	0	76	12	0	0	2	62	76	
	21	SAN MATEO	5	15	0	20	8	1	0	6	4	1	0	20	7	0	0	2	11	20	
	22	SAN MIGUEL SIGÜILÁ	11	24	0	35	25	2	1	4	2	1	0	35	4	0	0	3	28	35	
	23	SIBILIA	8	13	0	21	13	0	0	3	3	2	0	21	0	0	0	5	16	21	
	24	ZUNIL	22	35	0	57	26	1	1	13	11	5	0	57	16	0	0	5	36	57	




Nombre de la meta:

Inscripciones de hechos y actos registrales realizadas

**REGISTRO CENTRAL DE LAS PERSONAS
 SEGUIMIENTO TEMÁTICO INSTITUCIONAL 2019
 MES REPORTADO: JULIO**

D	M	Departamento / municipio	Población beneficiada										Total	Maya	Xinca	Garifuna	Mestizos/Ladinos	No Indican	Total	
			Sexo			Edad						Pueblo								
			Mujeres	Hombres	No definido	Total	Niñez			Juventud	Adultos	Tercera Edad								No definido
	0 - 2	3 - 5	6 - 13	14 a 30 años	31 a 60 años	61 años en adelante														
14		QUICHE	1,693	2,304	0	3,997	3,040	32	41	471	229	183	1	3,997	723	0	0	100	3,174	3,997
	1	CANILLA	21	19	0	40	32	0	0	2	4	2	0	40	2	0	0	4	34	40
	2	CHAJUL	68	89	0	157	125	1	0	17	4	10	0	157	27	0	0	2	128	157
	3	CHICAMÁN	42	51	0	93	68	0	0	15	8	2	0	93	22	0	0	7	64	93
	4	CHICHÉ	54	80	0	134	102	0	2	19	5	6	0	134	15	0	0	2	117	134
	5	CHICHICASTENANGO	194	263	0	457	351	0	4	60	16	26	0	457	97	0	0	3	357	457
	6	CHINIQUE	18	30	0	48	27	1	2	8	7	3	0	48	10	0	0	1	37	48
	7	CUNÉN	61	85	0	146	123	1	0	12	5	5	0	146	19	0	0	3	124	146
	8	IXCÁN	185	210	0	395	326	8	3	26	21	10	1	395	47	0	0	10	338	395
	9	JOYABAJ	186	217	0	403	336	2	7	20	23	15	0	403	44	0	0	6	353	403
	10	NEBAJ	114	231	0	345	212	1	0	72	42	18	0	345	121	0	0	6	218	345
	11	PACHALUM	10	10	0	20	13	0	0	1	3	3	0	20	1	0	0	5	14	20
	12	PATZITE	17	20	0	37	31	2	1	0	3	0	0	37	3	0	0	0	34	37
	13	SACAPULAS	81	102	0	183	136	1	6	24	8	8	0	183	26	0	0	2	155	183
	14	SAN ANDRÉS SAJCABAJÁ	32	52	0	84	65	0	3	5	6	5	0	84	15	0	0	1	68	84
	15	SAN ANTONIO ILOTENANGO	37	51	0	88	65	0	1	14	5	3	0	88	18	0	0	0	70	88
	16	SAN BARTOLOMÉ JOCOTENANGO	34	31	0	65	55	0	0	5	3	2	0	65	8	0	0	0	57	65
	17	SAN JUAN COTZAL	56	61	0	117	84	1	1	15	3	13	0	117	30	0	0	2	85	117
	18	SAN PEDRO JOCOPILAS	68	86	0	154	124	5	3	11	5	6	0	154	22	0	0	0	132	154
	19	SANTA CRUZ DEL QUICHÉ	182	344	0	526	350	2	5	102	42	25	0	526	125	0	0	36	365	526
	20	USPANTÁN	169	196	0	365	309	4	1	31	7	13	0	365	44	0	0	8	313	365
	21	ZACUALPA	64	76	0	140	106	3	2	12	9	8	0	140	27	0	0	2	111	140




Nombre de la meta:

Inscripciones de hechos y actos registrales realizadas

**REGISTRO CENTRAL DE LAS PERSONAS
SEGUIMIENTO TEMÁTICO INSTITUCIONAL 2019
MES REPORTADO: JULIO**

D	M	Departamento / municipio	Sexo		No definido	Total	Edad						No definido	Pueblo						
			Mujeres	Hombres			Niñez			Juventud 14 a 30 años	Adultos 31 a 60 años	Tercera Edad 61 años en adelante		Total	Maya	Xinca	Garífuna	Mestizos/Ladinos	No indican	Total
							0 - 2	3 - 5	6 - 13											
15		RETALHULEU	446	667	0	1,113	730	6	9	142	105	120	1	1,113	32	0	0	287	794	1,113
	1	CHAMPERICO	23	28	0	51	37	1	0	3	5	5	0	51	1	0	0	9	41	51
	2	EL ASINTAL	21	56	0	77	32	1	0	19	8	17	0	77	7	0	0	34	36	77
	3	NUEVO SAN CARLOS	34	47	0	81	42	1	0	17	8	13	0	81	0	0	0	36	45	81
	4	RETALHULEU	268	379	0	647	475	3	6	60	49	53	1	647	7	0	0	130	510	647
	5	SAN ANDRÉS VILLA SECA	35	51	0	86	50	0	1	12	13	10	0	86	1	0	0	33	52	86
	6	SAN FELIPE RETALHULEU	17	28	0	45	25	0	2	6	9	3	0	45	1	0	0	11	33	45
	7	SAN MARTÍN ZAPOTITLÁN	11	24	0	35	17	0	0	10	4	4	0	35	3	0	0	14	18	35
	8	SAN SEBASTIÁN	26	40	0	66	34	0	0	13	6	13	0	66	11	0	0	15	40	66
	9	SANTA CRUZ MULLÚ	11	14	0	25	18	0	0	2	3	2	0	25	1	0	0	5	19	25
16		SACATEPEQUEZ	462	675	0	1,137	751	10	8	152	104	107	5	1,137	82	0	0	177	878	1,137
	1	ANTIGUA GUATEMALA	148	218	0	366	264	4	2	30	33	33	0	366	7	0	0	61	298	366
	2	CIUDAD VIEJA	32	61	0	93	54	1	0	13	11	13	1	93	1	0	0	29	63	93
	3	JOCOTENANGO	25	38	0	63	33	0	3	11	8	8	0	63	3	0	0	19	41	63
	4	MAGDALENA MILPAS ALTAS	15	21	0	36	28	0	0	3	2	3	0	36	0	0	0	8	28	36
	5	PASTORES	8	19	0	27	15	0	1	9	1	1	0	27	1	0	0	7	19	27
	6	SAN ANTONIO AGUAS CALIENTES	8	22	0	30	16	0	0	7	4	3	0	30	4	0	0	3	23	30
	7	SAN BARTOLOMÉ MILPAS ALTAS	9	11	0	20	16	0	0	2	2	0	0	20	1	0	0	1	18	20
	8	SAN JUAN ALOTENANGO	35	55	0	90	61	0	0	14	7	8	0	90	1	0	0	5	84	90
	9	SAN LUCAS SACATEPÉQUEZ	25	45	0	70	38	0	1	11	10	7	3	70	1	0	0	17	52	70
	10	SAN MIGUEL DUEÑAS	9	12	0	21	15	1	0	4	0	1	0	21	0	0	0	3	18	21
	11	SANTA CATARINA BARAHONA	7	4	0	11	7	1	0	1	1	1	0	11	2	0	0	0	9	11
	12	SANTA LUCÍA MILPAS ALTAS	19	29	0	48	28	0	0	10	8	1	1	48	1	0	0	12	35	48
	13	SANTA MARÍA DE JESÚS	26	25	0	51	37	0	0	2	4	8	0	51	14	0	0	0	37	51
	14	SANTIAGO SACATEPÉQUEZ	32	46	0	78	54	0	0	11	6	7	0	78	13	0	0	7	58	78
	15	SANTO DOMINGO XENACÓJ	16	14	0	30	22	0	0	4	1	3	0	30	6	0	0	1	23	30
	16	SUMPANGO	48	55	0	103	63	3	1	20	6	10	0	103	27	0	0	4	72	103




Nombre de la meta:

Inscripciones de hechos y actos registrales realizadas

REGISTRO CENTRAL DE LAS PERSONAS
SEGUIMIENTO TEMÁTICO INSTITUCIONAL 2019
MES REPORTADO: JULIO

Población beneficiada

D	M	Departamento / municipio	Sexo			Total	Edad						No definido	Total	Pueblo						
			Mujeres	Hombres	No definido		Niñez			Juventud	Adultos	Tercera Edad			Total	Maya	Xinca	Garifuna	Mestizos/Ladinos	No Indican	Total
							0 - 2	3 - 5	6 - 13												
17		SAN MARCOS	1,602	2,115	0	3,717	2,651	53	55	376	296	285	1	3,717	230	0	0	609	2,878	3,717	
	1	AYUTLA	46	49	0	95	58	1	2	12	14	8	0	95	1	0	0	31	63	95	
	2	CATARINA	23	35	0	58	30	2	1	9	7	9	0	58	0	0	0	19	39	58	
	3	COMITANCILLO	87	131	0	218	177	0	0	22	13	6	0	218	39	0	0	2	177	218	
	4	CONCEPCIÓN TUTUAPA	126	176	0	302	227	8	6	29	24	8	0	302	51	0	0	5	246	302	
	5	EL QUETZAL	15	21	0	36	21	0	0	4	5	6	0	36	1	0	0	11	24	36	
	6	EL TUMBADOR	36	61	0	97	54	0	1	12	7	23	0	97	1	0	0	42	54	97	
	7	ESQUIPULAS PALO GORDO	11	14	0	25	15	0	1	5	0	4	0	25	0	0	0	10	15	25	
	8	IXCHIGUÁN	24	51	0	75	48	1	1	8	10	7	0	75	22	0	0	2	51	75	
	9	LA BLANCA	24	48	0	72	42	0	0	8	8	14	0	72	0	0	0	29	43	72	
	10	LA REFORMA	14	20	0	34	15	0	1	6	4	8	0	34	1	0	0	13	20	34	
	11	MALACATÁN	270	322	0	592	455	8	12	49	41	27	0	592	3	0	0	104	485	592	
	12	NUEVO PROGRESO	21	25	0	46	24	0	0	12	4	6	0	46	0	0	0	18	28	46	
	13	OCOS	10	20	0	30	17	0	0	3	6	4	0	30	0	0	0	13	17	30	
	14	PAJAPITA	19	46	0	65	34	3	0	12	10	6	0	65	0	0	0	24	41	65	
	15	RÍO BLANCO	8	4	0	12	7	0	0	3	1	1	0	12	0	0	0	5	7	12	
	16	SAN ANTONIO SACATEPÉQUEZ	16	29	0	45	23	1	0	6	7	8	0	45	0	0	0	18	27	45	
	17	SAN CRISTÓBAL CUCHO	11	22	0	33	21	0	0	6	2	4	0	33	0	0	0	12	21	33	
	18	SAN JOSÉ EL RODEO	14	9	0	23	16	1	0	2	1	3	0	23	0	0	0	6	17	23	
	19	SAN JOSÉ OJETENAM	27	42	0	69	50	0	0	10	6	3	0	69	1	0	0	12	56	69	
	20	SAN LORENZO	24	21	0	45	34	0	0	7	0	4	0	45	4	0	0	6	35	45	
	21	SAN MARCOS	271	305	0	576	455	2	7	44	39	29	0	576	12	0	0	78	486	576	
	22	SAN MIGUEL IXTAHUACÁN	76	94	0	170	127	4	0	20	12	7	0	170	34	0	0	2	134	170	
	23	SAN PABLO	35	54	0	89	56	1	3	9	6	13	1	89	2	0	0	27	60	89	
	24	SAN PEDRO SACATEPÉQUEZ	78	105	0	183	108	1	2	24	26	22	0	183	2	0	0	59	122	183	
	25	SAN RAFAEL PIE DE LA CUESTA	19	16	0	35	15	3	3	3	6	5	0	35	0	0	0	14	21	35	
	26	SIBINAL	16	19	0	35	23	0	0	2	4	6	0	35	8	0	0	4	23	35	
	27	SIPACAPA	38	36	0	74	63	0	0	4	1	6	0	74	12	0	0	1	61	74	
	28	TACANÁ	116	192	0	308	215	8	12	36	21	16	0	308	18	0	0	24	266	308	
	29	TAJUMULCO	82	92	0	174	146	8	2	5	4	9	0	174	14	0	0	2	158	174	
	30	TEJUTLA	45	56	0	101	75	1	1	4	7	13	0	101	4	0	0	16	81	101	




Nombre de la meta:

Inscripciones de hechos y actos registrales realizadas

**REGISTRO CENTRAL DE LAS PERSONAS
SEGUIMIENTO TEMÁTICO INSTITUCIONAL 2019
MES REPORTADO: JULIO**

Población beneficiada

D	M	Departamento / municipio	Sexo			Total	Edad							Pueblo						
			Mujeres	Hombres	No definido		Niñez			Juventud 14 a 30 años	Adultos 31 a 60 años	Tercera Edad 61 años en adelante	No definido	Total	Maya	Xinca	Garífuna	Mestizos/Ladinos	No indican	Total
							0 - 2	3 - 5	6 - 13											
18		SANTA ROSA	536	769	0	1,305	883	9	14	168	121	109	1	1,305	1	1	0	353	950	1,305
	1	BARBERENA	35	83	0	118	50	2	0	30	21	15	0	118	1	1	0	62	54	118
	2	CASILLAS	14	18	0	32	13	0	0	7	5	7	0	32	0	0	0	18	14	32
	3	CHIQUMULILLA	53	76	0	129	76	2	2	17	16	15	1	129	0	0	0	37	92	129
	4	CUILAPA	282	334	0	616	529	4	4	29	30	20	0	616	0	0	0	73	543	616
	5	GUAZACAPÁN	26	37	0	63	33	0	1	8	12	9	0	63	0	0	0	23	40	63
	6	NUEVA SANTA ROSA	21	34	0	55	25	0	2	13	7	8	0	55	0	0	0	22	33	55
	7	ORATORIO	17	28	0	45	24	0	0	8	7	6	0	45	0	0	0	20	25	45
	8	PUEBLO NUEVO VIÑAS	16	16	0	32	17	1	2	4	4	4	0	32	0	0	0	12	20	32
	9	SAN JUAN TECUACO	9	16	0	25	16	0	0	3	0	6	0	25	0	0	0	9	16	25
	10	SAN RAFAEL LAS FLORES	8	15	0	23	11	0	0	7	4	1	0	23	0	0	0	11	12	23
	11	SANTA CRUZ NARANJO	9	22	0	31	14	0	1	8	5	3	0	31	0	0	0	12	19	31
	12	SANTA MARÍA IXHUATÁN	16	24	0	40	22	0	1	9	4	4	0	40	0	0	0	17	23	40
	13	SANTA ROSA DE LIMA	6	12	0	18	5	0	0	8	3	2	0	18	0	0	0	9	9	18
	14	TAXISCO	24	54	0	78	48	0	1	17	3	9	0	78	0	0	0	28	50	78
19		SOLOLÁ	514	733	1	1,248	925	7	1	145	86	83	1	1,248	280	0	0	20	948	1,248
	1	CONCEPCIÓN	10	6	0	16	13	0	0	1	1	1	0	16	2	0	0	0	14	16
	2	NAHUALÁ	69	99	0	168	130	2	0	14	9	13	0	168	36	0	0	0	132	168
	3	PANAJACHEL	10	20	0	30	20	1	0	3	3	3	0	30	5	0	0	2	23	30
	4	SAN ANDRÉS SEMETABAJ	12	18	0	30	19	1	0	3	4	3	0	30	9	0	0	2	19	30
	5	SAN ANTONIO PALOPÓ	6	22	0	28	18	0	0	8	1	1	0	28	6	0	0	0	22	28
	6	SAN JOSÉ CHACAYÁ	0	9	0	9	7	0	0	0	0	2	0	9	2	0	0	0	7	9
	7	SAN JUAN LA LAGUNA	11	13	0	24	17	0	0	4	0	3	0	24	6	0	0	1	17	24
	8	SAN LUCAS TOLIMÁN	21	47	0	68	43	1	0	13	5	6	0	68	22	0	0	3	43	68
	9	SAN MARCOS LA LAGUNA	2	4	0	6	5	0	0	0	0	1	0	6	1	0	0	0	5	6
	10	SAN PABLO LA LAGUNA	10	12	0	22	13	0	0	5	1	3	0	22	9	0	0	0	13	22
	11	SAN PEDRO LA LAGUNA	13	18	0	31	17	0	0	4	4	6	0	31	12	0	0	0	19	31
	12	SANTA CATARINA IXTAHUACÁN	54	48	0	102	74	0	0	7	9	12	0	102	23	0	0	1	78	102
	13	SANTA CATARINA PALOPO	5	3	0	8	6	0	0	0	1	1	0	8	2	0	0	0	6	8
	14	SANTA CLARA LA LAGUNA	6	16	0	22	12	0	0	4	3	3	0	22	9	0	0	1	12	22
	15	SANTA CRUZ LA LAGUNA	4	7	0	11	10	0	0	0	1	0	0	11	1	0	0	0	10	11
	16	SANTA LUCÍA UTATLÁN	9	20	0	29	14	0	0	8	5	2	0	29	14	0	0	1	14	29
	17	SANTA MARÍA VISITACIÓN	2	2	0	4	2	0	0	2	0	0	0	4	2	0	0	0	2	4
	18	SANTIAGO ATITLÁN	32	53	0	85	43	0	0	21	16	5	0	85	43	0	0	1	41	85
	19	SOLOLÁ	238	316	1	555	462	2	1	48	23	18	1	555	76	0	0	8	471	555



Nombre de la meta:

Inscripciones de hechos y actos registrales realizadas

**REGISTRO CENTRAL DE LAS PERSONAS
SEGUIMIENTO TEMÁTICO INSTITUCIONAL 2019
MES REPORTADO: JULIO**

D	M	Departamento / municipio	Sexo		Edad								Pueblo							
			Mujeres	Hombres	No definido	Total	Niñez			Juventud	Adultos	Tercera Edad	No definido	Total	Maya	Xinca	Garífuna	Mestizos/Ladinos	No Indican	Total
							0 - 2	3 - 5	6 - 13	14 a 30 años	31 a 60 años	61 años en adelante								
20		SUCHITEPEQUEZ	900	1,226	0	2,126	1,464	17	12	266	165	198	4	2,126	228	0	0	318	1,580	2,126
	1	CHICACAO	84	102	0	186	126	5	0	22	12	21	0	186	39	0	0	11	136	186
	2	CUYOTENANGO	26	49	0	75	37	0	1	18	9	10	0	75	0	0	0	28	47	75
	3	MAZATENANGO	433	539	0	972	819	2	5	51	45	48	2	972	16	0	0	100	856	972
	4	PATULUL	47	69	0	116	78	1	1	10	9	17	0	116	4	0	0	26	86	116
	5	PUEBLO NUEVO	5	15	0	20	7	0	0	4	5	4	0	20	10	0	0	3	7	20
	6	RÍO BRAVO	23	38	0	61	32	0	0	12	6	11	0	61	3	0	0	24	34	61
	7	SAMAYAC	16	35	0	51	21	2	0	17	2	8	1	51	20	0	0	2	29	51
	8	SAN ANTONIO SUCHITEPEQUEZ	56	82	0	138	77	1	1	32	14	13	0	138	37	0	0	19	82	138
	9	SAN BERNARDINO	13	31	0	44	18	0	1	15	5	5	0	44	21	0	0	6	17	44
	10	SAN FRANCISCO ZAPOTITLÁN	30	15	0	45	21	0	1	5	5	13	0	45	3	0	0	14	28	45
	11	SAN GABRIEL	10	14	0	24	11	0	0	5	4	4	0	24	6	0	0	5	13	24
	12	SAN JOSÉ EL ÍDOLO	18	12	0	30	12	2	1	8	4	3	0	30	6	0	0	9	15	30
	13	SAN JOSÉ LA MÁQUINA	30	37	0	67	32	1	0	12	10	11	1	67	6	0	0	24	37	67
	14	SAN JUAN BAUTISTA	3	20	0	23	19	0	0	3	0	1	0	23	0	0	0	5	18	23
	15	SAN LORENZO	10	19	0	29	16	0	0	5	5	3	0	29	5	0	0	2	22	29
	16	SAN MIGUEL PANÁN	19	23	0	42	33	1	0	3	3	2	0	42	6	0	0	2	34	42
	17	SAN PABLO JOCOPILAS	20	18	0	38	19	0	0	6	6	7	0	38	11	0	0	5	22	38
	18	SANTA BÁRBARA	29	34	0	63	43	1	0	8	5	6	0	63	2	0	0	17	44	63
	19	SANTO DOMINGO SUCHITEPEQUEZ	14	35	0	49	20	1	0	17	5	6	0	49	15	0	0	8	26	49
	20	SANTO TOMAS LA UNIÓN	13	28	0	41	17	0	1	9	10	4	0	41	18	0	0	2	21	41
	21	ZUNILITO	1	11	0	12	6	0	0	4	1	1	0	12	0	0	0	6	6	12




Nombre de la meta:


Inscripciones de hechos y actos registrales realizadas


**REGISTRO CENTRAL DE LAS PERSONAS
SEGUIMIENTO TEMÁTICO INSTITUCIONAL 2019
MES REPORTADO: JULIO**

D	M	Departamento / municipio	Población beneficiada										Total	Maya	Xinca	Garituna	Mestizos/Ladinos	No Indican	Total	
			Sexo			Edad						No definido								
			Mujeres	Hombres	No definido	Niñez			Juventud	Adultos	Tercera Edad									
0 - 2	3 - 5	6 - 13	14 a 30 años	31 a 60 años	61 años en adelante															
21		TOTONICAPÁN	696	990	0	1,686	1,226	11	14	208	110	114	3	1,686	356	0	0	29	1,301	1,686
	1	MOMOSTENANGO	122	206	0	328	210	2	1	63	28	24	0	328	89	0	0	5	234	328
	2	SAN ANDRÉS XECUL	45	56	0	101	61	0	1	17	10	12	0	101	35	0	0	2	64	101
	3	SAN BARTOLO	27	21	0	48	38	3	0	6	0	1	0	48	4	0	0	2	42	48
	4	SAN CRISTÓBAL TOTONICAPÁN	33	60	0	93	58	0	0	16	10	9	0	93	26	0	0	9	58	93
	5	SAN FRANCISCO EL ALTO	64	98	0	162	101	0	1	29	12	18	1	162	50	0	0	0	112	162
	6	SANTA LUCÍA LA REFORMA	47	48	0	95	83	0	2	3	4	3	0	95	8	0	0	0	87	95
	7	SANTA MARÍA CHIQUIMULA	59	96	0	155	105	4	7	19	10	9	1	155	37	0	0	2	116	155
	8	TOTONICAPÁN	299	405	0	704	570	2	2	55	36	38	1	704	107	0	0	9	588	704
22		ZACAPA	318	468	0	786	498	12	6	87	88	95	0	786	1	1	0	235	549	786
	1	CABAÑAS	17	15	0	32	21	0	2	2	1	6	0	32	0	0	0	10	22	32
	2	ESTANZUELA	12	29	0	41	21	0	0	9	9	2	0	41	1	0	0	15	25	41
	3	GUALÁN	33	51	0	84	44	1	0	8	13	18	0	84	0	0	0	37	47	84
	4	HUITÉ	13	12	0	25	20	0	0	2	2	1	0	25	0	0	0	4	21	25
	5	LA UNIÓN	25	32	0	57	48	0	0	5	1	3	0	57	0	0	0	8	49	57
	6	RÍO HONDO	25	23	0	48	22	0	1	8	9	8	0	48	0	0	0	24	24	48
	7	SAN DIEGO	5	11	0	16	8	0	0	4	2	2	0	16	0	1	0	7	8	16
	8	SAN JORGE	9	14	0	23	16	0	0	3	1	3	0	23	0	0	0	6	17	23
	9	TECULUTÁN	25	42	0	67	27	1	1	13	7	18	0	67	0	0	0	37	30	67
	10	USUMATLÁN	11	22	0	33	23	1	0	2	4	3	0	33	0	0	0	9	24	33
	11	ZACAPA	143	217	0	360	248	9	2	31	39	31	0	360	0	0	0	78	282	360


1 
Jennifer Patricia Balcárcel de León
 Gestor de Registro Central de las Personas I
 Registro Central de las Personas
 Sede Central, Guatemala, Guatemala


Lic. Rafael Arturo Andrade Barillos
 Jefe de Registro Civil de las Personas
 Registro Central de las Personas
 Sede Central RENAP Guatemala, Guatemala

1 
Lic. Juan Ramiro Toledo Montenegro
 Subdirector de Registro Central de las Personas
 Registro Central de las Personas
 Sede Central RENAP Guatemala, Guatemala

1 
Lic. Axel Grijalva
 Firmado y sellado por la máxima autoridad de la dependencia
 Registrador Central de las Personas
 Registro Central de las Personas
 Sede Central RENAP Guatemala, Guatemala

ANEXO IV



**REGISTRO CENTRAL DE LAS PERSONAS
SEGUIMIENTO TEMÁTICO INSTITUCIONAL 2019
MES REPORTADO: JULIO**

Nombre de la inscripción

Inscripciones de nacimiento realizadas.

Población beneficiada

D	M	Departamento / municipio	Sexo				Edad											Total
			Mujeres	Hombres	No definido	Total	Niñez							Juventud	Adultos	Tercera Edad	No definido	
							0	1	2	3	4	5	6 - 13	14 a 30 años	31 a 60 años	61 años en adelante		
		República de Guatemala	15,326	15,804	9	31,139	30,618	112	64	53	33	39	123	69	18	10	0	31,139
1		ALTA VERAPAZ	1,350	1,396	0	2,746	2,746	0	0	0	0	0	0	0	0	0	0	2,746
	1	CHAHAL	11	13	0	24	24	0	0	0	0	0	0	0	0	0	0	24
	2	CHISEC	64	64	0	128	128	0	0	0	0	0	0	0	0	0	0	128
	3	COBÁN	420	422	0	842	842	0	0	0	0	0	0	0	0	0	0	842
	4	FRAY BARTOLOMÉ DE LAS CASAS	176	190	0	366	366	0	0	0	0	0	0	0	0	0	0	366
	5	LANQUÍN	14	17	0	31	31	0	0	0	0	0	0	0	0	0	0	31
	6	PANZÓS	66	58	0	124	124	0	0	0	0	0	0	0	0	0	0	124
	7	RAXRUHÁ	27	32	0	59	59	0	0	0	0	0	0	0	0	0	0	59
	8	SAN CRISTÓBAL VERAPAZ	82	80	0	162	162	0	0	0	0	0	0	0	0	0	0	162
	9	SAN JUAN CHAMELCO	31	33	0	64	64	0	0	0	0	0	0	0	0	0	0	64
	10	SAN MIGUEL TUCURÚ	22	35	0	57	57	0	0	0	0	0	0	0	0	0	0	57
	11	SAN PEDRO CARCHÁ	116	127	0	243	243	0	0	0	0	0	0	0	0	0	0	243
	12	SANTA CATALINA LA TINTA	127	128	0	255	255	0	0	0	0	0	0	0	0	0	0	255
	13	SANTA CRUZ VERAPAZ	24	33	0	57	57	0	0	0	0	0	0	0	0	0	0	57
	14	SANTA MARÍA CAHABÓN	56	66	0	122	122	0	0	0	0	0	0	0	0	0	0	122
	15	SENAHÚ	60	49	0	109	109	0	0	0	0	0	0	0	0	0	0	109
	16	TACTIC	32	27	0	59	59	0	0	0	0	0	0	0	0	0	0	59
	17	TAMAHÚ	22	22	0	44	44	0	0	0	0	0	0	0	0	0	0	44



**REGISTRO CENTRAL DE LAS PERSONAS
SEGUIMIENTO TEMÁTICO INSTITUCIONAL 2019
MES REPORTADO: JULIO**

Nombre de la inscripción

Inscripciones de nacimiento realizadas.

Población beneficiada

D	M	Departamento / municipio	Sexo				Edad											Total		
			Mujeres	Hombres	No definido	Total	Niñez							Juventud 14 a 30 años	Adultos 31 a 60 años	Tercera Edad 61 años en adelante	No definido			
							0	1	2	3	4	5	6 - 13							
2		BAJA VERAPAZ	293	269	0	562	562	0	0	0	0	0	0	0	0	0	0	0	0	562
	1	CUBULCO	41	45	0	86	86	0	0	0	0	0	0	0	0	0	0	0	0	86
	2	GRANADOS	7	6	0	13	13	0	0	0	0	0	0	0	0	0	0	0	0	13
	3	PURULHÁ	43	42	0	85	85	0	0	0	0	0	0	0	0	0	0	0	0	85
	4	RABINAL	20	25	0	45	45	0	0	0	0	0	0	0	0	0	0	0	0	45
	5	SALAMÁ	155	129	0	284	284	0	0	0	0	0	0	0	0	0	0	0	0	284
	6	SAN JERÓNIMO	6	4	0	10	10	0	0	0	0	0	0	0	0	0	0	0	0	10
	7	SAN MIGUEL CHICAJ	18	14	0	32	32	0	0	0	0	0	0	0	0	0	0	0	0	32
	8	SANTA CRUZ EL CHOL	3	4	0	7	7	0	0	0	0	0	0	0	0	0	0	0	0	7
3		CHIMALTENANGO	657	656	2	1,315	1,314	0	0	0	0	0	1	0	0	0	0	0	0	1,315
	1	ACATENANGO	10	6	0	16	16	0	0	0	0	0	0	0	0	0	0	0	0	16
	2	CHIMALTENANGO	287	255	2	544	544	0	0	0	0	0	0	0	0	0	0	0	0	544
	3	EL TEJAR	11	11	0	22	22	0	0	0	0	0	0	0	0	0	0	0	0	22
	4	PARRAMOS	10	15	0	25	25	0	0	0	0	0	0	0	0	0	0	0	0	25
	5	PATZICÍA	18	21	0	39	39	0	0	0	0	0	0	0	0	0	0	0	0	39
	6	PATZÚN	43	31	0	74	74	0	0	0	0	0	0	0	0	0	0	0	0	74
	7	POCHUTA	3	9	0	12	12	0	0	0	0	0	0	0	0	0	0	0	0	12
	8	SAN ANDRÉS ITZAPA	18	17	0	35	35	0	0	0	0	0	0	0	0	0	0	0	0	35
	9	SAN JOSE POAQUIL	18	23	0	41	41	0	0	0	0	0	0	0	0	0	0	0	0	41
	10	SAN JUAN COMALAPA	30	34	0	64	64	0	0	0	0	0	0	0	0	0	0	0	0	64
	11	SAN MARTÍN JILOTEPEQUE	35	29	0	64	64	0	0	0	0	0	0	0	0	0	0	0	0	64
	12	SAN PEDRO YEPOCAPA	20	28	0	48	48	0	0	0	0	0	0	0	0	0	0	0	0	48
	13	SANTA APOLONIA	19	16	0	35	35	0	0	0	0	0	0	0	0	0	0	0	0	35
	14	SANTA CRUZ BALANYÁ	10	6	0	16	15	0	0	0	0	0	1	0	0	0	0	0	0	16
	15	TECPÁN GUATEMALA	106	139	0	245	245	0	0	0	0	0	0	0	0	0	0	0	0	245
	16	ZARAGOZA	19	16	0	35	35	0	0	0	0	0	0	0	0	0	0	0	0	35

Handwritten signatures and initials:
 - A large signature on the left, possibly "Rosal".
 - A signature in the middle, possibly "M".
 - A signature on the right, possibly "J. O.".


**REGISTRO CENTRAL DE LAS PERSONAS
SEGUIMIENTO TEMÁTICO INSTITUCIONAL 2019
MES REPORTADO: JULIO**

Nombre de la inscripción

Inscripciones de nacimiento realizadas.

Población beneficiada

D	M	Departamento / municipio	Sexo				Edad										Total		
			Mujeres	Hombres	No definido	Total	Niñez							Juventud 14 a 30 años	Adultos 31 a 60 años	Tercera Edad 61 años en adelante		No definido	
							0	1	2	3	4	5	6 - 13						
4		CHIQUMULA	438	417	0	855	847	0	0	0	0	0	0	4	1	2	1	0	855
	1	CAMOTÁN	46	40	0	86	86	0	0	0	0	0	0	0	0	0	0	0	86
	2	CHIQUMULA	264	233	0	497	496	0	0	0	0	0	0	1	0	0	0	0	497
	3	CONCEPCIÓN LAS MINAS	3	4	0	7	7	0	0	0	0	0	0	0	0	0	0	0	7
	4	ESQUIPULAS	26	27	0	53	49	0	0	0	0	0	2	0	2	0	0	0	53
	5	IPALA	8	9	0	17	15	0	0	0	0	0	2	0	0	0	0	0	17
	6	JOCOTÁN	41	50	0	91	90	0	0	0	0	0	0	0	0	1	0	0	91
	7	OLOPA	26	28	0	54	54	0	0	0	0	0	0	0	0	0	0	0	54
	8	QUEZALTEPEQUE	8	10	0	18	18	0	0	0	0	0	0	0	0	0	0	0	18
	9	SAN JACINTO	1	6	0	7	7	0	0	0	0	0	0	0	0	0	0	0	7
	10	SAN JOSÉ LA ARADA	7	2	0	9	9	0	0	0	0	0	0	0	0	0	0	0	9
	11	SAN JUAN ERMITA	8	8	0	16	16	0	0	0	0	0	0	0	0	0	0	0	16
5		EL PROGRESO	112	133	0	245	245	0	0	0	0	0	0	0	0	0	0	0	245
	1	EL JICARO	4	5	0	9	9	0	0	0	0	0	0	0	0	0	0	0	9
	2	GUASTATOYA	63	72	0	135	135	0	0	0	0	0	0	0	0	0	0	0	135
	3	MORAZÁN	2	4	0	6	6	0	0	0	0	0	0	0	0	0	0	0	6
	4	SAN AGUSTÍN ACASAGUASTLÁN	9	15	0	24	24	0	0	0	0	0	0	0	0	0	0	0	24
	5	SAN ANTONIO LA PAZ	4	10	0	14	14	0	0	0	0	0	0	0	0	0	0	0	14
	6	SAN CRISTÓBAL ACASAGUASTLÁN	6	2	0	8	8	0	0	0	0	0	0	0	0	0	0	0	8
	7	SANARATE	20	21	0	41	41	0	0	0	0	0	0	0	0	0	0	0	41
	8	SANSARE	4	4	0	8	8	0	0	0	0	0	0	0	0	0	0	0	8




**REGISTRO CENTRAL DE LAS PERSONAS
SEGUIMIENTO TEMÁTICO INSTITUCIONAL 2019
MES REPORTADO: JULIO**

Nombre de la inscripción

Inscripciones de nacimiento realizadas.

Población beneficiada

D	M	Departamento / municipio	Sexo				Edad											No definido	Total	
			Mujeres	Hombres	No definido	Total	Niñez						Juventud 14 a 30 años	Adultos 31 a 60 años	Tercera Edad 61 años en adelante					
							0	1	2	3	4	5				6-13				
6		ESCUINTLA	679	657	2	1,338	1,334	0	1	1	0	1	0	0	1	0	0	0	0	1,338
	1	ESCUINTLA	290	283	0	573	570	0	1	1	0	1	0	0	0	0	0	0	0	573
	2	GUANAGAZAPA	12	10	0	22	22	0	0	0	0	0	0	0	0	0	0	0	0	22
	3	IZTAPA	11	9	0	20	20	0	0	0	0	0	0	0	0	0	0	0	0	20
	4	LA DEMOCRACIA	16	10	0	26	26	0	0	0	0	0	0	0	0	0	0	0	0	26
	5	LA GOMERA	27	24	0	51	51	0	0	0	0	0	0	0	0	0	0	0	0	51
	6	MASAGUA	21	15	0	36	36	0	0	0	0	0	0	0	0	0	0	0	0	36
	7	NUEVA CONCEPCIÓN	39	36	0	75	74	0	0	0	0	0	0	0	1	0	0	0	0	75
	8	PALÍN	14	12	0	26	26	0	0	0	0	0	0	0	0	0	0	0	0	26
	9	PUERTO SAN JOSÉ	34	35	0	69	69	0	0	0	0	0	0	0	0	0	0	0	0	69
	10	SAN VICENTE PACAYA	11	15	0	26	26	0	0	0	0	0	0	0	0	0	0	0	0	26
	11	SANTA LUCÍA COTZUMALGUAPA	47	47	0	94	94	0	0	0	0	0	0	0	0	0	0	0	0	94
	12	SIPACATE	11	6	0	17	17	0	0	0	0	0	0	0	0	0	0	0	0	17
	13	SIQUINALÁ	19	18	0	37	37	0	0	0	0	0	0	0	0	0	0	0	0	37
	14	TIQUISATE	127	137	2	266	266	0	0	0	0	0	0	0	0	0	0	0	0	266
7		GUATEMALA	2,874	2,948	3	5,825	5,377	109	59	48	32	35	103	53	5	4	0	0	5,825	
	1	AMATITLÁN	173	183	0	356	355	0	1	0	0	0	0	0	0	0	0	0	0	356
	2	CHINAUTLA	35	38	0	73	72	0	0	1	0	0	0	0	0	0	0	0	0	73
	3	CHUARRANCHO	10	12	0	22	22	0	0	0	0	0	0	0	0	0	0	0	0	22
	4	FRAJANES	27	37	0	64	64	0	0	0	0	0	0	0	0	0	0	0	0	64
	5	GUATEMALA	1,836	1,898	3	3,737	3,301	109	57	47	32	35	98	50	5	3	0	0	0	3,737
	6	MIXCO	117	121	0	238	233	0	1	0	0	0	2	2	0	0	0	0	0	238
	7	PALENCIA	52	51	0	103	103	0	0	0	0	0	0	0	0	0	0	0	0	103
	8	SAN JOSÉ DEL GOLFO	7	5	0	12	12	0	0	0	0	0	0	0	0	0	0	0	0	12
	9	SAN JOSÉ PINULA	60	59	0	119	119	0	0	0	0	0	0	0	0	0	0	0	0	119
	10	SAN JUAN SACATEPÉQUEZ	178	166	0	344	344	0	0	0	0	0	0	0	0	0	0	0	0	344
	11	SAN MIGUEL PETAPA	51	48	0	99	99	0	0	0	0	0	0	0	0	0	0	0	0	99
	12	SAN PEDRO AYAMPUC	23	13	0	36	36	0	0	0	0	0	0	0	0	0	0	0	0	36
	13	SAN PEDRO SACATEPÉQUEZ	45	42	0	87	87	0	0	0	0	0	0	0	0	0	0	0	0	87
	14	SAN RAYMUNDO	21	35	0	56	56	0	0	0	0	0	0	0	0	0	0	0	0	56
	15	SANTA CATARINA PINULA	29	40	0	69	69	0	0	0	0	0	0	0	0	0	0	0	0	69
	16	VILLA CANALES	61	70	0	131	131	0	0	0	0	0	0	0	0	0	0	0	0	131
	17	VILLA NUEVA	149	130	0	279	274	0	0	0	0	0	3	1	0	1	0	0	0	279



**REGISTRO CENTRAL DE LAS PERSONAS
SEGUIMIENTO TEMÁTICO INSTITUCIONAL 2019
MES REPORTADO: JULIO**

Nombre de la inscripción

Inscripciones de nacimiento realizadas.

Población beneficiada

D	M	Departamento / municipio	Sexo				Edad											Total		
			Mujeres	Hombres	No definido	Total	Niñez						Juventud	Adultos	Tercera Edad	No definido				
							0	1	2	3	4	5	6 - 13	14 a 30 años	31 a 60 años		61 años en adelante			
B		HUEHUETENANGO	1,423	1,529	1	2,953	2,949	1	0	0	0	0	1	0	2	0	0	0	0	2,953
	1	AGUACATÁN	48	47	0	95	95	0	0	0	0	0	0	0	0	0	0	0	0	95
	2	CHIANTLA	47	64	0	111	111	0	0	0	0	0	0	0	0	0	0	0	0	111
	3	COLOTENANGO	42	50	0	92	92	0	0	0	0	0	0	0	0	0	0	0	0	92
	4	CONCEPCIÓN HUISTA	15	17	0	32	32	0	0	0	0	0	0	0	0	0	0	0	0	32
	5	CUILCO	44	46	0	90	90	0	0	0	0	0	0	0	0	0	0	0	0	90
	6	HUEHUETENANGO	269	327	0	596	594	1	0	0	0	1	0	0	0	0	0	0	0	596
	7	JACALTENANGO	37	33	0	70	70	0	0	0	0	0	0	0	0	0	0	0	0	70
	8	LA DEMOCRACIA	55	77	0	132	132	0	0	0	0	0	0	0	0	0	0	0	0	132
	9	LA LIBERTAD	45	33	0	78	78	0	0	0	0	0	0	0	0	0	0	0	0	78
	10	MALACATANCITO	12	12	0	24	24	0	0	0	0	0	0	0	0	0	0	0	0	24
	11	NENTÓN	48	47	0	95	95	0	0	0	0	0	0	0	0	0	0	0	0	95
	12	PETATÁN	5	4	0	9	9	0	0	0	0	0	0	0	0	0	0	0	0	9
	13	SAN ANTONIO HUISTA	16	16	0	32	32	0	0	0	0	0	0	0	0	0	0	0	0	32
	14	SAN GASPAS IXCHIL	16	14	0	30	30	0	0	0	0	0	0	0	0	0	0	0	0	30
	15	SAN ILDEFONSO IXTAHUACÁN	50	51	0	101	101	0	0	0	0	0	0	0	0	0	0	0	0	101
	16	SAN JUAN ATITÁN	23	24	0	47	47	0	0	0	0	0	0	0	0	0	0	0	0	47
	17	SAN JUAN IXCOY	39	24	0	63	63	0	0	0	0	0	0	0	0	0	0	0	0	63
	18	SAN MATEO IXTATÁN	80	68	1	149	149	0	0	0	0	0	0	0	0	0	0	0	0	149
	19	SAN MIGUEL ACATÁN	53	47	0	100	100	0	0	0	0	0	0	0	0	0	0	0	0	100
	20	SAN PEDRO NECTA	50	45	0	95	95	0	0	0	0	0	0	0	0	0	0	0	0	95
	21	SAN PEDRO SOLOMA	43	49	0	92	90	0	0	0	0	0	0	2	0	0	0	0	0	92
	22	SAN RAFAEL LA INDEPENDENCIA	15	20	0	35	35	0	0	0	0	0	0	0	0	0	0	0	0	35
	23	SAN RAFAEL PETZAL	6	9	0	15	15	0	0	0	0	0	0	0	0	0	0	0	0	15
	24	SAN SEBASTIÁN COATÁN	19	20	0	39	39	0	0	0	0	0	0	0	0	0	0	0	0	39
	25	SAN SEBASTIÁN HUEHUETENANGO	48	34	0	82	82	0	0	0	0	0	0	0	0	0	0	0	0	82
	26	SANTA ANA HUISTA	4	5	0	9	9	0	0	0	0	0	0	0	0	0	0	0	0	9
	27	SANTA BÁRBARA	49	45	0	94	94	0	0	0	0	0	0	0	0	0	0	0	0	94
	28	SANTA CRUZ BARILLAS	131	143	0	274	274	0	0	0	0	0	0	0	0	0	0	0	0	274
	29	SANTA EULALIA	49	79	0	128	128	0	0	0	0	0	0	0	0	0	0	0	0	128
	30	SANTIAGO CHIMALTENANGO	10	13	0	23	23	0	0	0	0	0	0	0	0	0	0	0	0	23
	31	TECITÁN	13	21	0	34	34	0	0	0	0	0	0	0	0	0	0	0	0	34
	32	TODOS SANTOS CUCHUMATÁN	34	27	0	61	61	0	0	0	0	0	0	0	0	0	0	0	0	61
	33	UNIÓN CANTINIL	8	18	0	26	26	0	0	0	0	0	0	0	0	0	0	0	0	26




**REGISTRO CENTRAL DE LAS PERSONAS
SEGUIMIENTO TEMÁTICO INSTITUCIONAL 2019
MES REPORTADO: JULIO**

Nombre de la inscripción

Inscripciones de nacimiento realizadas.

Población beneficiada

D	M	Departamento / municipio	Sexo				Edad											Total	
			Mujeres	Hombres	No definido	Total	Niñez							Juventud 14 a 30 años	Adultos 31 a 60 años	Tercera Edad 61 años en adelante	No definido		
							0	1	2	3	4	5	6 - 13						
9		IZABAL	342	319	1	662	659	0	1	0	1	0	1	0	0	0	0	0	662
	1	EL ESTOR	54	42	0	96	96	0	0	0	0	0	0	0	0	0	0	0	96
	2	LIVINGSTON	59	71	0	130	130	0	0	0	0	0	0	0	0	0	0	0	130
	3	LOS AMATES	37	21	1	59	59	0	0	0	0	0	0	0	0	0	0	0	59
	4	MORALES	70	66	0	136	133	0	1	0	1	0	1	0	0	0	0	0	136
	5	PUERTO BARRIOS	122	119	0	241	241	0	0	0	0	0	0	0	0	0	0	0	241
10		JALAPA	342	328	0	670	669	0	1	0	0	0	0	0	0	0	0	0	670
	1	JALAPA	254	246	0	500	499	0	1	0	0	0	0	0	0	0	0	0	500
	2	MATAQUESCUILTLA	21	22	0	43	43	0	0	0	0	0	0	0	0	0	0	0	43
	3	MONJAS	10	7	0	17	17	0	0	0	0	0	0	0	0	0	0	0	17
	4	SAN CARLOS ALZATATE	19	15	0	34	34	0	0	0	0	0	0	0	0	0	0	0	34
	5	SAN LUIS JILOTEPEQUE	6	8	0	14	14	0	0	0	0	0	0	0	0	0	0	0	14
	6	SAN MANUEL CHAPARRÓN	4	1	0	5	5	0	0	0	0	0	0	0	0	0	0	0	5
	7	SAN PEDRO PINULA	28	29	0	57	57	0	0	0	0	0	0	0	0	0	0	0	57
11		JUTIAPA	400	432	0	832	819	0	0	1	0	1	3	2	4	2	0	0	832
	1	AGUA BLANCA	8	11	0	19	19	0	0	0	0	0	0	0	0	0	0	0	19
	2	ASUNCIÓN MITA	21	24	0	45	45	0	0	0	0	0	0	0	0	0	0	0	45
	3	ATESCATEMPA	17	17	0	34	33	0	0	0	0	0	0	1	0	0	0	0	34
	4	COMAPA	9	25	0	34	34	0	0	0	0	0	0	0	0	0	0	0	34
	5	CONGUACO	11	11	0	22	22	0	0	0	0	0	0	0	0	0	0	0	22
	6	EL ADELANTO	3	2	0	5	5	0	0	0	0	0	0	0	0	0	0	0	5
	7	EL PROGRESO	13	15	0	28	26	0	0	0	0	0	0	1	0	1	0	0	28
	8	JALPATAGUA	8	11	0	19	19	0	0	0	0	0	0	0	0	0	0	0	19
	9	JEREZ	2	5	0	7	3	0	0	0	0	0	0	0	3	1	0	0	7
	10	JUTIAPA	240	260	0	500	499	0	0	1	0	0	0	0	0	0	0	0	500
	11	MOYUTA	24	15	0	39	38	0	0	0	0	0	0	0	1	0	0	0	39
	12	PASACO	8	4	0	12	12	0	0	0	0	0	0	0	0	0	0	0	12
	13	QUESADA	6	9	0	15	15	0	0	0	0	0	0	0	0	0	0	0	15
	14	SAN JOSÉ ACATEMPA	5	1	0	6	6	0	0	0	0	0	0	0	0	0	0	0	6
	15	SANTA CATARINA MITA	13	12	0	25	22	0	0	0	0	0	3	0	0	0	0	0	25
	16	YUPILTEPEQUE	9	5	0	14	13	0	0	0	0	1	0	0	0	0	0	0	14
	17	ZAPOTITLÁN	3	5	0	8	8	0	0	0	0	0	0	0	0	0	0	0	8



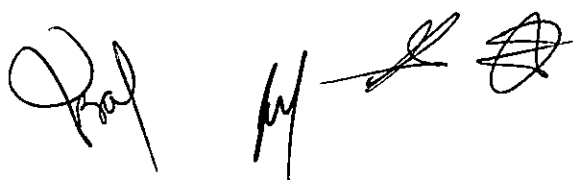
**REGISTRO CENTRAL DE LAS PERSONAS
SEGUIMIENTO TEMÁTICO INSTITUCIONAL 2019
MES REPORTADO: JULIO**

Nombre de la inscripción

Inscripciones de nacimiento realizadas.

Población beneficiada

D	M	Departamento / municipio	Sexo				Edad										No definido	Total				
			Mujeres	Hombres	No definido	Total	Niñez						Juventud	Adultos	Tercera Edad							
							0	1	2	3	4	5	6 - 13	14 a 30 años	31 a 60 años	61 años en adelante						
12		PETEN	619	622	0	1,241	1,239	0	0	0	0	0	0	0	1	0	1	0	0	0	1,241	
	1	DOLORES	25	20	0	45	45	0	0	0	0	0	0	0	0	0	0	0	0	0	0	45
	2	EL CHAL	6	4	0	10	10	0	0	0	0	0	0	0	0	0	0	0	0	0	0	10
	3	FLORES	18	25	0	43	43	0	0	0	0	0	0	0	0	0	0	0	0	0	0	43
	4	LA LIBERTAD	54	59	0	113	112	0	0	0	0	0	0	0	1	0	0	0	0	0	0	113
	5	LAS CRUCES	26	23	0	49	49	0	0	0	0	0	0	0	0	0	0	0	0	0	0	49
	6	MELCHOR DE MENCOS	35	31	0	66	66	0	0	0	0	0	0	0	0	0	0	0	0	0	0	66
	7	POPTÚN	92	99	0	191	191	0	0	0	0	0	0	0	0	0	0	0	0	0	0	191
	8	SAN ANDRÉS	12	12	0	24	24	0	0	0	0	0	0	0	0	0	0	0	0	0	0	24
	9	SAN BENITO	147	146	0	293	293	0	0	0	0	0	0	0	0	0	0	0	0	0	0	293
	10	SAN FRANCISCO	12	14	0	26	26	0	0	0	0	0	0	0	0	0	0	0	0	0	0	26
	11	SAN JOSÉ	3	5	0	8	8	0	0	0	0	0	0	0	0	0	0	0	0	0	0	8
	12	SAN LUIS	44	42	0	86	85	0	0	0	0	0	1	0	0	0	0	0	0	0	0	86
	13	SANTA ANA	10	10	0	20	20	0	0	0	0	0	0	0	0	0	0	0	0	0	0	20
	14	SAYAXCHE	135	132	0	267	267	0	0	0	0	0	0	0	0	0	0	0	0	0	0	267



**REGISTRO CENTRAL DE LAS PERSONAS
SEGUIMIENTO TEMÁTICO INSTITUCIONAL 2019
MES REPORTADO: JULIO**

Nombre de la inscripción

Inscripciones de nacimiento realizadas.

Población beneficiada

D	M	Departamento / municipio	Sexo				Edad										Total		
			Mujeres	Hombres	No definido	Total	Niñez						Juventud	Adultos	Tercera Edad	No definido			
							0	1	2	3	4	5	6 - 13	14 a 30 años	31 a 60 años			61 años en adelante	
13		QUETZALTENANGO	899	958	0	1,857	1,852	0	1	0	0	0	0	0	1	2	1	0	1,857
	1	ALMOLONGA	6	10	0	16	16	0	0	0	0	0	0	0	0	0	0	0	16
	2	CABRICÁN	28	20	0	48	48	0	0	0	0	0	0	0	0	0	0	0	48
	3	CAJOLÁ	16	20	0	36	36	0	0	0	0	0	0	0	0	0	0	0	36
	4	CANTEL	20	13	0	33	33	0	0	0	0	0	0	0	0	0	0	0	33
	5	COATEPEQUE	254	289	0	543	543	0	0	0	0	0	0	0	0	0	0	0	543
	6	COLOMBA	21	14	0	35	34	0	0	0	0	0	1	0	0	0	0	0	35
	7	CONCEPCIÓN CHIQUIRICHAPA	14	20	0	34	34	0	0	0	0	0	0	0	0	0	0	0	34
	8	EL PALMAR	15	16	0	31	31	0	0	0	0	0	0	0	0	0	0	0	31
	9	FLORES COSTA CUCA	7	11	0	18	17	0	0	0	0	0	0	1	0	0	0	0	18
	10	GÉNOVA	26	22	0	48	48	0	0	0	0	0	0	0	0	0	0	0	48
	11	HUITÁN	15	14	0	29	29	0	0	0	0	0	0	0	0	0	0	0	29
	12	LA ESPERANZA	10	5	0	15	15	0	0	0	0	0	0	0	0	0	0	0	15
	13	OLINTEPEQUE	23	21	0	44	44	0	0	0	0	0	0	0	0	0	0	0	44
	14	OSTUNCALCO	47	53	0	100	100	0	0	0	0	0	0	0	0	0	0	0	100
	15	PALESTINA DE LOS ALTOS	15	23	0	38	38	0	0	0	0	0	0	0	0	0	0	0	38
	16	QUETZALTENANGO	310	317	0	627	624	0	1	0	0	0	0	1	1	0	0	0	627
	17	SALCAJÁ	7	11	0	18	18	0	0	0	0	0	0	0	0	0	0	0	18
	18	SAN CARLOS SIJA	12	15	0	27	27	0	0	0	0	0	0	0	0	0	0	0	27
	19	SAN FRANCISCO LA UNIÓN	6	4	0	10	10	0	0	0	0	0	0	0	0	0	0	0	10
	20	SAN MARTÍN SACATEPÉQUEZ	22	27	0	49	49	0	0	0	0	0	0	0	0	0	0	0	49
	21	SAN MATEO	2	4	0	6	6	0	0	0	0	0	0	0	0	0	0	0	6
	22	SAN MIGUEL SIGÜILÁ	8	11	0	19	19	0	0	0	0	0	0	0	0	0	0	0	19
	23	SIBILIA	3	7	0	10	10	0	0	0	0	0	0	0	0	0	0	0	10
	24	ZUNIL	12	11	0	23	23	0	0	0	0	0	0	0	0	0	0	0	23

**REGISTRO CENTRAL DE LAS PERSONAS
SEGUIMIENTO TEMÁTICO INSTITUCIONAL 2019
MES REPORTADO: JULIO**

Nombre de la inscripción

Inscripciones de nacimiento realizadas.

Población beneficiada

D	M	Departamento / municipio	Sexo				Edad											Total	
			Mujeres	Hombres	No definido	Total	Niñez							Juventud	Adultos	Tercera Edad	No definido		
							0	1	2	3	4	5	6 - 13	14 a 30 años	31 a 60 años	61 años en adelante			
14		QUICHE	1,225	1,274	0	2,499	2,495	0	0	1	0	0	1	2	0	0	0	0	2,499
	1	CANILLA	15	14	0	29	29	0	0	0	0	0	0	0	0	0	0	0	29
	2	CHAJUL	46	60	0	106	106	0	0	0	0	0	0	0	0	0	0	0	106
	3	CHICAMÁN	27	26	0	53	53	0	0	0	0	0	0	0	0	0	0	0	53
	4	CHICHÉ	43	45	0	88	88	0	0	0	0	0	0	0	0	0	0	0	88
	5	CHICHICASTENANGO	140	136	0	276	276	0	0	0	0	0	0	0	0	0	0	0	276
	6	CHINIQUE	10	14	0	24	24	0	0	0	0	0	0	0	0	0	0	0	24
	7	CUNÉN	47	62	0	109	109	0	0	0	0	0	0	0	0	0	0	0	109
	8	IXCÁN	130	124	0	254	254	0	0	0	0	0	0	0	0	0	0	0	254
	9	JOYABAJ	150	161	0	311	307	0	0	1	0	0	1	2	0	0	0	0	311
	10	NEBAJ	79	82	0	161	161	0	0	0	0	0	0	0	0	0	0	0	161
	11	PACHALUM	5	3	0	8	8	0	0	0	0	0	0	0	0	0	0	0	8
	12	PATZITE	12	11	0	23	23	0	0	0	0	0	0	0	0	0	0	0	23
	13	SACAPULAS	59	48	0	107	107	0	0	0	0	0	0	0	0	0	0	0	107
	14	SAN ANDRÉS SAJCABAJÁ	24	34	0	58	58	0	0	0	0	0	0	0	0	0	0	0	58
	15	SAN ANTONIO ILOTENANGO	23	25	0	48	48	0	0	0	0	0	0	0	0	0	0	0	48
	16	SAN BARTOLOMÉ JOCOTENANGO	28	19	0	47	47	0	0	0	0	0	0	0	0	0	0	0	47
	17	SAN JUAN COTZAL	41	29	0	70	70	0	0	0	0	0	0	0	0	0	0	0	70
	18	SAN PEDRO JOCOPILAS	45	50	0	95	95	0	0	0	0	0	0	0	0	0	0	0	95
	19	SANTA CRUZ DEL QUICHÉ	139	165	0	304	304	0	0	0	0	0	0	0	0	0	0	0	304
	20	USPANTÁN	114	122	0	236	236	0	0	0	0	0	0	0	0	0	0	0	236
	21	ZACUALPA	48	44	0	92	92	0	0	0	0	0	0	0	0	0	0	0	92



**REGISTRO CENTRAL DE LAS PERSONAS
SEGUIMIENTO TEMÁTICO INSTITUCIONAL 2019
MES REPORTADO: JULIO**

Nombre de la inscripción

Inscripciones de nacimiento realizadas.

Población beneficiada

D	M	Departamento / municipio	Sexo				Edad											Total		
			Mujeres	Hombres	No definido	Total	Niñez							Juventud 14 a 30 años	Adultos 31 a 60 años	Tercera Edad 61 años en adelante	No definido			
							0	1	2	3	4	5	6-13							
15		RETALHULEU	301	329	0	630	630	0	0	0	0	0	0	0	0	0	0	0	0	630
	1	CHAMPERICO	12	17	0	29	29	0	0	0	0	0	0	0	0	0	0	0	0	29
	2	EL ASINTAL	14	14	0	28	28	0	0	0	0	0	0	0	0	0	0	0	0	28
	3	NUEVO SAN CARLOS	21	15	0	36	36	0	0	0	0	0	0	0	0	0	0	0	0	36
	4	RETALHULEU	196	230	0	426	426	0	0	0	0	0	0	0	0	0	0	0	0	426
	5	SAN ANDRÉS VILLA SECA	20	21	0	41	41	0	0	0	0	0	0	0	0	0	0	0	0	41
	6	SAN FELIPE RETALHULEU	8	8	0	16	16	0	0	0	0	0	0	0	0	0	0	0	0	16
	7	SAN MARTÍN ZAPOTILÁN	6	5	0	11	11	0	0	0	0	0	0	0	0	0	0	0	0	11
	8	SAN SEBASTIÁN	16	12	0	28	28	0	0	0	0	0	0	0	0	0	0	0	0	28
	9	SANTA CRUZ MULUÁ	8	7	0	15	15	0	0	0	0	0	0	0	0	0	0	0	0	15
16		SACATEPEQUEZ	323	317	0	640	640	0	0	0	0	0	0	0	0	0	0	0	0	640
	1	ANTIGUA GUATEMALA	114	112	0	226	226	0	0	0	0	0	0	0	0	0	0	0	0	226
	2	CIUDAD VIEJA	17	27	0	44	44	0	0	0	0	0	0	0	0	0	0	0	0	44
	3	JOCOTENANGO	11	16	0	27	27	0	0	0	0	0	0	0	0	0	0	0	0	27
	4	MAGDALENA MILPAS ALTAS	13	13	0	26	26	0	0	0	0	0	0	0	0	0	0	0	0	26
	5	PASTORES	5	9	0	14	14	0	0	0	0	0	0	0	0	0	0	0	0	14
	6	SAN ANTONIO AGUAS CALIENTES	2	8	0	10	10	0	0	0	0	0	0	0	0	0	0	0	0	10
	7	SAN BARTOLOMÉ MILPAS ALTAS	6	6	0	12	12	0	0	0	0	0	0	0	0	0	0	0	0	12
	8	SAN JUAN ALOTENANGO	25	29	0	54	54	0	0	0	0	0	0	0	0	0	0	0	0	54
	9	SAN LUCAS SACATEPÉQUEZ	17	16	0	33	33	0	0	0	0	0	0	0	0	0	0	0	0	33
	10	SAN MIGUEL DUEÑAS	6	8	0	14	14	0	0	0	0	0	0	0	0	0	0	0	0	14
	11	SANTA CATARINA BARAHONA	4	3	0	7	7	0	0	0	0	0	0	0	0	0	0	0	0	7
	12	SANTA LUCÍA MILPAS ALTAS	15	7	0	22	22	0	0	0	0	0	0	0	0	0	0	0	0	22
	13	SANTA MARÍA DE JESÚS	17	11	0	28	28	0	0	0	0	0	0	0	0	0	0	0	0	28
	14	SANTIAGO SACATEPÉQUEZ	26	23	0	49	49	0	0	0	0	0	0	0	0	0	0	0	0	49
	15	SANTO DOMINGO XENACOJ	12	6	0	18	18	0	0	0	0	0	0	0	0	0	0	0	0	18
	16	SUMPANGO	33	23	0	56	56	0	0	0	0	0	0	0	0	0	0	0	0	56




**REGISTRO CENTRAL DE LAS PERSONAS
SEGUIMIENTO TEMÁTICO INSTITUCIONAL 2019
MES REPORTADO: JULIO**

Nombre de la Inscripción

Inscripciones de nacimiento realizadas.

Población beneficiada

D	M	Departamento / municipio	Sexo				Edad											Total	
			Mujeres	Hombres	No definido	Total	Niñez							Juventud	Adultos	Tercera Edad	No definido		
							0	1	2	3	4	5	6 - 13	14 a 30 años	31 a 60 años	61 años en adelante			
17		SAN MARCOS	1,036	1,077	0	2,113	2,090	2	0	2	0	0	9	7	2	1	0	0	2,113
	1	AYUTLA	17	25	0	42	42	0	0	0	0	0	0	0	0	0	0	0	42
	2	CATARINA	9	11	0	20	20	0	0	0	0	0	0	0	0	0	0	0	20
	3	COMITANCILLO	65	73	0	138	138	0	0	0	0	0	0	0	0	0	0	0	138
	4	CONCEPCIÓN TUTUAPA	68	77	0	145	145	0	0	0	0	0	0	0	0	0	0	0	145
	5	EL QUETZAL	9	8	0	17	17	0	0	0	0	0	0	0	0	0	0	0	17
	6	EL TUMBADOR	13	24	0	37	37	0	0	0	0	0	0	0	0	0	0	0	37
	7	ESQUIPULAS PALO GORDO	3	7	0	10	10	0	0	0	0	0	0	0	0	0	0	0	10
	8	IXCHIGUÁN	15	28	0	43	43	0	0	0	0	0	0	0	0	0	0	0	43
	9	LA BLANCA	14	14	0	28	27	1	0	0	0	0	0	0	0	0	0	0	28
	10	LA REFORMA	6	7	0	13	13	0	0	0	0	0	0	0	0	0	0	0	13
	11	MALACATÁN	203	180	0	383	382	1	0	0	0	0	0	0	0	0	0	0	383
	12	NUEVO PROGRESO	13	9	0	22	22	0	0	0	0	0	0	0	0	0	0	0	22
	13	OCOS	5	7	0	12	12	0	0	0	0	0	0	0	0	0	0	0	12
	14	PAJAPITA	8	20	0	28	27	0	0	0	0	0	0	1	0	0	0	0	28
	15	RÍO BLANCO	5	1	0	6	6	0	0	0	0	0	0	0	0	0	0	0	6
	16	SAN ANTONIO SACATEPÉQUEZ	7	12	0	19	19	0	0	0	0	0	0	0	0	0	0	0	19
	17	SAN CRISTÓBAL CUCHO	5	9	0	14	14	0	0	0	0	0	0	0	0	0	0	0	14
	18	SAN JOSÉ EL RODEO	8	5	0	13	13	0	0	0	0	0	0	0	0	0	0	0	13
	19	SAN JOSÉ OJETENAM	16	22	0	38	38	0	0	0	0	0	0	0	0	0	0	0	38
	20	SAN LORENZO	18	12	0	30	30	0	0	0	0	0	0	0	0	0	0	0	30
	21	SAN MARCOS	223	198	0	421	415	0	0	0	0	0	4	1	1	0	0	0	421
	22	SAN MIGUEL IXTAHUACÁN	55	46	0	101	100	0	0	0	0	0	0	1	0	0	0	0	101
	23	SAN PABLO	18	24	0	42	42	0	0	0	0	0	0	0	0	0	0	0	42
	24	SAN PEDRO SACATEPÉQUEZ	44	47	0	91	91	0	0	0	0	0	0	0	0	0	0	0	91
	25	SAN RAFAEL PIE DE LA CUESTA	9	3	0	12	12	0	0	0	0	0	0	0	0	0	0	0	12
	26	SIBINAL	8	7	0	15	15	0	0	0	0	0	0	0	0	0	0	0	15
	27	SIPACAPA	27	23	0	50	50	0	0	0	0	0	0	0	0	0	0	0	50
	28	TACANÁ	73	96	0	169	156	0	0	2	0	0	5	4	1	1	0	0	169
	29	TAJUMULCO	43	45	0	88	88	0	0	0	0	0	0	0	0	0	0	0	88
	30	TEJUTLA	29	37	0	66	66	0	0	0	0	0	0	0	0	0	0	0	66



**REGISTRO CENTRAL DE LAS PERSONAS
SEGUIMIENTO TEMÁTICO INSTITUCIONAL 2019
MES REPORTADO: JULIO**

Nombre de la Inscripción

Inscripciones de nacimiento realizadas.

Población beneficiada

D	M	Departamento / municipio	Sexo				Edad											Total	
			Mujeres	Hombres	No definido	Total	Niñez							Juventud 14 a 30 años	Adultos 31 a 60 años	Tercera Edad 61 años en adelante	No definido		
							0	1	2	3	4	5	6 - 13						
18		SANTA ROSA	381	381	0	762	759	0	1	0	0	1	0	1	0	0	0	0	762
	1	BARBERENA	19	18	0	37	37	0	0	0	0	0	0	0	0	0	0	0	37
	2	CASILLAS	6	3	0	9	9	0	0	0	0	0	0	0	0	0	0	0	9
	3	CHIQUMULILLA	30	32	0	62	62	0	0	0	0	0	0	0	0	0	0	0	62
	4	CUILAPA	247	250	0	497	494	0	1	0	0	1	0	1	0	0	0	0	497
	5	GUAZACAPÁN	13	12	0	25	25	0	0	0	0	0	0	0	0	0	0	0	25
	6	NUEVA SANTA ROSA	12	8	0	20	20	0	0	0	0	0	0	0	0	0	0	0	20
	7	ORATORIO	7	8	0	15	15	0	0	0	0	0	0	0	0	0	0	0	15
	8	PUEBLO NUEVO VIÑAS	6	6	0	12	12	0	0	0	0	0	0	0	0	0	0	0	12
	9	SAN JUAN TECUACO	7	8	0	15	15	0	0	0	0	0	0	0	0	0	0	0	15
	10	SAN RAFAEL LAS FLORES	4	4	0	8	8	0	0	0	0	0	0	0	0	0	0	0	8
	11	SANTA CRUZ NARANJO	5	5	0	10	10	0	0	0	0	0	0	0	0	0	0	0	10
	12	SANTA MARÍA IXHUATÁN	9	6	0	15	15	0	0	0	0	0	0	0	0	0	0	0	15
	13	SANTA ROSA DE LIMA	3	0	0	3	3	0	0	0	0	0	0	0	0	0	0	0	3
	14	TAXISCO	13	21	0	34	34	0	0	0	0	0	0	0	0	0	0	0	34
	19	SOLOLÁ	371	412	0	783	782	0	0	0	0	0	0	0	1	0	0	783	
	1	CONCEPCIÓN	7	3	0	10	10	0	0	0	0	0	0	0	0	0	0	0	10
	2	NAHUALÁ	47	57	0	104	104	0	0	0	0	0	0	0	0	0	0	0	104
	3	PANAJACHEL	6	8	0	14	14	0	0	0	0	0	0	0	0	0	0	0	14
	4	SAN ANDRÉS SEMETABAJ	7	7	0	14	14	0	0	0	0	0	0	0	0	0	0	0	14
	5	SAN ANTONIO PALOPÓ	6	10	0	16	16	0	0	0	0	0	0	0	0	0	0	0	16
	6	SAN JOSÉ CHACAYÁ	0	5	0	5	5	0	0	0	0	0	0	0	0	0	0	0	5
	7	SAN JUAN LA LAGUNA	8	7	0	15	15	0	0	0	0	0	0	0	0	0	0	0	15
	8	SAN LUCAS TOLIMÁN	13	24	0	37	37	0	0	0	0	0	0	0	0	0	0	0	37
	9	SAN MARCOS LA LAGUNA	2	3	0	5	5	0	0	0	0	0	0	0	0	0	0	0	5
	10	SAN PABLO LA LAGUNA	8	5	0	13	13	0	0	0	0	0	0	0	0	0	0	0	13
	11	SAN PEDRO LA LAGUNA	7	8	0	15	15	0	0	0	0	0	0	0	0	0	0	0	15
	12	SANTA CATARINA IXTAHUACÁN	36	27	0	63	62	0	0	0	0	0	0	1	0	0	0	0	63
	13	SANTA CATARINA PALOPO	5	1	0	6	6	0	0	0	0	0	0	0	0	0	0	0	6
	14	SANTA CLARA LA LAGUNA	4	7	0	11	11	0	0	0	0	0	0	0	0	0	0	0	11
	15	SANTA CRUZ LA LAGUNA	4	5	0	9	9	0	0	0	0	0	0	0	0	0	0	0	9
	16	SANTA LUCÍA UTATLÁN	2	8	0	10	10	0	0	0	0	0	0	0	0	0	0	0	10
	17	SANTA MARIA VISITACIÓN	2	0	0	2	2	0	0	0	0	0	0	0	0	0	0	0	2
	18	SANTIAGO ATTLÁN	19	18	0	37	37	0	0	0	0	0	0	0	0	0	0	0	37
	19	SOLOLÁ	188	209	0	397	397	0	0	0	0	0	0	0	0	0	0	397	


**REGISTRO CENTRAL DE LAS PERSONAS
SEGUIMIENTO TEMÁTICO INSTITUCIONAL 2019
MES REPORTADO: JULIO**

Nombre de la Inscripción

Inscripciones de nacimiento realizadas.

Población beneficiada

D	M	Departamento / municipio	Sexo				Edad														
			Mujeres	Hombres	No definido	Total	Niñez							Juventud	Adultos	Tercera Edad	No definido	Total			
							0	1	2	3	4	5	6 - 13	14 a 30 años	31 a 60 años	61 años en adelante					
20		SUCHITEPEQUEZ	568	593	0	1,161	1,161	0	0	0	0	0	0	0	0	0	0	0	0	0	1,161
	1	CHICACAO	37	42	0	79	79	0	0	0	0	0	0	0	0	0	0	0	0	0	79
	2	CUYOTENANGO	7	14	0	21	21	0	0	0	0	0	0	0	0	0	0	0	0	0	21
	3	MAZATENANGO	367	391	0	758	758	0	0	0	0	0	0	0	0	0	0	0	0	0	758
	4	PATULUL	23	25	0	48	48	0	0	0	0	0	0	0	0	0	0	0	0	0	48
	5	PUEBLO NUEVO	0	2	0	2	2	0	0	0	0	0	0	0	0	0	0	0	0	0	2
	6	RÍO BRAVO	11	12	0	23	23	0	0	0	0	0	0	0	0	0	0	0	0	0	23
	7	SAMAYAC	9	4	0	13	13	0	0	0	0	0	0	0	0	0	0	0	0	0	13
	8	SAN ANTONIO SUCHITEPEQUEZ	23	23	0	46	46	0	0	0	0	0	0	0	0	0	0	0	0	0	46
	9	SAN BERNARDINO	2	7	0	9	9	0	0	0	0	0	0	0	0	0	0	0	0	0	9
	10	SAN FRANCISCO ZAPOTITLÁN	10	2	0	12	12	0	0	0	0	0	0	0	0	0	0	0	0	0	12
	11	SAN GABRIEL	3	2	0	5	5	0	0	0	0	0	0	0	0	0	0	0	0	0	5
	12	SAN JOSÉ EL ÍDOLO	8	0	0	8	8	0	0	0	0	0	0	0	0	0	0	0	0	0	8
	13	SAN JOSÉ LA MÁQUINA	11	8	0	19	19	0	0	0	0	0	0	0	0	0	0	0	0	0	19
	14	SAN JUAN BAUTISTA	3	14	0	17	17	0	0	0	0	0	0	0	0	0	0	0	0	0	17
	15	SAN LORENZO	4	7	0	11	11	0	0	0	0	0	0	0	0	0	0	0	0	0	11
	16	SAN MIGUEL PANÁN	11	7	0	18	18	0	0	0	0	0	0	0	0	0	0	0	0	0	18
	17	SAN PABLO JOCOPILAS	8	2	0	10	10	0	0	0	0	0	0	0	0	0	0	0	0	0	10
	18	SANTA BÁRBARA	15	13	0	28	28	0	0	0	0	0	0	0	0	0	0	0	0	0	28
	19	SANTO DOMINGO SUCHITEPEQUEZ	7	7	0	14	14	0	0	0	0	0	0	0	0	0	0	0	0	0	14
	20	SANTO TOMAS LA UNIÓN	8	6	0	14	14	0	0	0	0	0	0	0	0	0	0	0	0	0	14
	21	ZUNILTO	1	5	0	6	6	0	0	0	0	0	0	0	0	0	0	0	0	0	6




**REGISTRO CENTRAL DE LAS PERSONAS
SEGUIMIENTO TEMÁTICO INSTITUCIONAL 2019
MES REPORTADO: JULIO**


Nombre de la inscripción

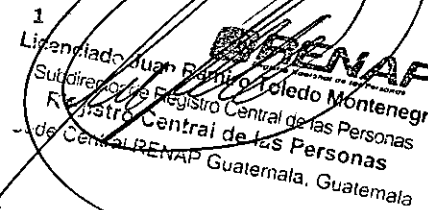
Inscripciones de nacimiento realizadas.

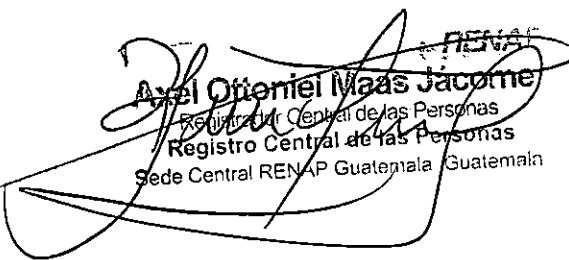
Población beneficiada

D	M	Departamento / municipio	Sexo				Edad										Total		
			Mujeres	Hombres	No definido	Total	Niñez						Juventud 14 a 30 años	Adultos 31 a 60 años	Tercera Edad 61 años en adelante	No definido			
							0	1	2	3	4	5						6 - 13	
21		TOTONICAPÁN	504	538	0	1,042	1,041	0	0	0	0	0	0	0	0	0	1	0	1,042
	1	MOMOSTENANGO	86	93	0	179	178	0	0	0	0	0	0	0	0	0	1	0	179
	2	SAN ANDRÉS XECUL	30	25	0	55	55	0	0	0	0	0	0	0	0	0	0	0	55
	3	SAN BARTOLO	20	8	0	28	28	0	0	0	0	0	0	0	0	0	0	0	28
	4	SAN CRISTÓBAL TOTONICAPÁN	23	29	0	52	52	0	0	0	0	0	0	0	0	0	0	0	52
	5	SAN FRANCISCO EL ALTO	40	41	0	81	81	0	0	0	0	0	0	0	0	0	0	0	81
	6	SANTA LUCÍA LA REFORMA	31	27	0	58	58	0	0	0	0	0	0	0	0	0	0	0	58
	7	SANTA MARÍA CHIQUIMULA	32	44	0	76	76	0	0	0	0	0	0	0	0	0	0	0	76
	8	TOTONICAPÁN	242	271	0	513	513	0	0	0	0	0	0	0	0	0	0	0	513
22		ZACAPA	189	219	0	408	408	0	0	0	0	0	0	0	0	0	0	0	408
	1	CABAÑAS	9	4	0	13	13	0	0	0	0	0	0	0	0	0	0	0	13
	2	ESTANZUELA	9	11	0	20	20	0	0	0	0	0	0	0	0	0	0	0	20
	3	GUALÁN	14	17	0	31	31	0	0	0	0	0	0	0	0	0	0	0	31
	4	HUITÉ	8	7	0	15	15	0	0	0	0	0	0	0	0	0	0	0	15
	5	LA UNIÓN	14	21	0	35	35	0	0	0	0	0	0	0	0	0	0	0	35
	6	RÍO HONDO	8	7	0	15	15	0	0	0	0	0	0	0	0	0	0	0	15
	7	SAN DIEGO	2	4	0	6	6	0	0	0	0	0	0	0	0	0	0	0	6
	8	SAN JORGE	7	7	0	14	14	0	0	0	0	0	0	0	0	0	0	0	14
	9	TECULUTÁN	7	16	0	23	23	0	0	0	0	0	0	0	0	0	0	0	23
	10	USUMATLÁN	7	10	0	17	17	0	0	0	0	0	0	0	0	0	0	0	17
	11	ZACAPA	104	115	0	219	219	0	0	0	0	0	0	0	0	0	0	0	219

1 
Jennifer Patricia Balcárcel de León
Gestor de Registro Central de las Personas I
Registro Central de las Personas
Sede Central, Guatemala, Guatemala


Lic. Rafael Anuro Andrade Barillas
Jefe de Registro Civil de las Personas
Registro Central de las Personas
Sede Central RENAP Guatemala, Guatemala

1 
Lic. Juan Domingo Toledo Montenegro
Subdirector de Registro Central de las Personas
Registro Central de las Personas
Sede Central RENAP Guatemala, Guatemala


Axel Ottoniel Maas Jacome
Registro Central de las Personas
Registro Central de las Personas
Sede Central RENAP Guatemala, Guatemala

ANEXO V




**REGISTRO CENTRAL DE LAS PERSONAS
SEGUIMIENTO TEMÁTICO INSTITUCIONAL 2019
MES REPORTADO: JULIO**

Nombre de la inscripción

Inscripciones extemporáneas de nacimiento realizadas.

Población beneficiada

D	M	Departamento / municipio	Sexo				Edad											Total
			Mujeres	Hombres	No definido	Total	Niñez							Juventud	Adultos	Tercera Edad	No definido	
							0	1	2	3	4	5	6 - 13	14 a 30 años	31 a 60 años	61 años en adelante		
		República de Guatemala	2,079	1,991	1	4,071	2,675	521	204	146	93	73	169	81	46	63	0	4,071
1		ALTA VERAPAZ	264	237	0	501	380	57	13	14	7	3	17	4	1	5	0	501
	1	CHAHAL	2	0	0	2	1	0	0	1	0	0	0	0	0	0	0	2
	2	CHISEC	32	30	0	62	51	5	0	2	2	0	1	0	1	0	0	62
	3	COBÁN	37	39	0	76	54	7	2	4	0	2	3	3	0	1	0	76
	4	FRAY BARTOLOMÉ DE LAS CASAS	20	20	0	40	28	5	2	1	2	0	1	0	0	1	0	40
	5	LANQUÍN	7	3	0	10	7	3	0	0	0	0	0	0	0	0	0	10
	6	PANZÓS	20	23	0	43	24	9	1	2	1	1	4	0	0	1	0	43
	7	RAXRUHÁ	3	6	0	9	8	1	0	0	0	0	0	0	0	0	0	9
	8	SAN CRISTÓBAL VERAPAZ	3	3	0	6	2	2	0	0	0	0	2	0	0	0	0	6
	9	SAN JUAN CHAMELCO	6	13	0	19	18	0	0	0	1	0	0	0	0	0	0	19
	10	SAN MIGUEL TUCURÚ	15	17	0	32	28	2	2	0	0	0	0	0	0	0	0	32
	11	SAN PEDRO CARCHÁ	73	43	0	116	94	15	2	3	0	0	2	0	0	0	0	116
	12	SANTA CATALINA LA TINTA	6	4	0	10	9	1	0	0	0	0	0	0	0	0	0	10
	13	SANTA CRUZ VERAPAZ	0	2	0	2	2	0	0	0	0	0	0	0	0	0	0	2
	14	SANTA MARÍA CAHABÓN	14	12	0	26	15	2	1	1	1	0	4	0	0	2	0	26
	15	SENAHÚ	21	20	0	41	32	5	3	0	0	0	1	0	0	0	0	41
	16	TACTIC	3	2	0	5	5	0	0	0	0	0	0	0	0	0	0	5
	17	TAMAHÚ	2	0	0	2	2	0	0	0	0	0	0	0	0	0	0	2



**REGISTRO CENTRAL DE LAS PERSONAS
SEGUIMIENTO TEMÁTICO INSTITUCIONAL 2019
MES REPORTADO: JULIO**

Nombre de la inscripción

Inscripciones extemporáneas de nacimiento realizadas.

Población beneficiada

D	M	Departamento / municipio	Sexo				Edad											Total
			Mujeres	Hombres	No definido	Total	Niñez							Juventud	Adultos	Tercera Edad	No definido	
							0	1	2	3	4	5	6 - 13	14 a 30 años	31 a 60 años	61 años en adelante		
2		BAJA VERAPAZ	22	16	0	38	29	1	1	2	0	0	2	0	1	2	0	38
	1	CUBULCO	5	4	0	9	8	0	0	0	0	0	1	0	0	0	0	9
	2	GRANADOS	0	1	0	1	0	0	0	0	0	0	0	0	0	1	0	1
	3	PURULHÁ	13	5	0	18	13	1	1	1	0	0	0	0	1	1	0	18
	4	RABINAL	1	2	0	3	2	0	0	0	0	0	1	0	0	0	0	3
	5	SALAMÁ	3	2	0	5	4	0	0	1	0	0	0	0	0	0	0	5
	6	SAN MIGUEL CHICAJ	0	1	0	1	1	0	0	0	0	0	0	0	0	0	0	1
	7	SANTA CRUZ EL CHOL	0	1	0	1	1	0	0	0	0	0	0	0	0	0	0	1
3		CHIMALTENANGO	41	31	0	72	49	12	4	1	1	2	2	0	1	0	0	72
	1	CHIMALTENANGO	4	4	0	8	4	2	1	1	0	0	0	0	0	0	0	8
	2	EL TEJAR	0	1	0	1	1	0	0	0	0	0	0	0	0	0	0	1
	3	PARRAMOS	1	0	0	1	1	0	0	0	0	0	0	0	0	0	0	1
	4	PATZICÍA	2	4	0	6	5	0	0	0	0	0	1	0	0	0	0	6
	5	PATZÚN	9	1	0	10	5	3	1	0	0	0	1	0	0	0	0	10
	6	POCHUTA	2	0	0	2	1	1	0	0	0	0	0	0	0	0	0	2
	7	SAN ANDRÉS ITZAPA	2	2	0	4	3	1	0	0	0	0	0	0	0	0	0	4
	8	SAN JOSE POAQUIL	6	0	0	6	2	1	1	0	0	1	0	0	1	0	0	6
	9	SAN JUAN COMALAPA	1	1	0	2	2	0	0	0	0	0	0	0	0	0	0	2
	10	SAN MARTÍN JILOTEPEQUE	2	0	0	2	2	0	0	0	0	0	0	0	0	0	0	2
	11	SAN PEDRO YEPOCAPA	3	5	0	8	6	1	0	0	1	0	0	0	0	0	0	8
	12	SANTA APOLONIA	1	0	0	1	1	0	0	0	0	0	0	0	0	0	0	1
	13	SANTA CRUZ BALANYÁ	1	0	0	1	1	0	0	0	0	0	0	0	0	0	0	1
	14	TECPÁN GUATEMALA	6	11	0	17	12	3	1	0	0	1	0	0	0	0	0	17
	15	ZARAGOZA	1	2	0	3	3	0	0	0	0	0	0	0	0	0	0	3




**REGISTRO CENTRAL DE LAS PERSONAS
SEGUIMIENTO TEMÁTICO INSTITUCIONAL 2019
MES REPORTADO: JULIO**

Nombre de la inscripción

Inscripciones extemporáneas de nacimiento realizadas.

Población beneficiada

D	M	Departamento / municipio	Sexo				Edad											
			Mujeres	Hombres	No definido	Total	Niñez							Juventud	Adultos	Tercera Edad	No definido	Total
							0	1	2	3	4	5	6 - 13	14 a 30 años	31 a 60 años	61 años en adelante		
4		CHIQUMULA	44	54	0	98	68	13	1	1	1	0	5	4	2	3	0	98
	1	CAMOTÁN	5	3	0	8	3	2	0	0	0	0	1	0	0	2	0	8
	2	CHIQUMULA	19	17	0	36	23	6	0	1	1	0	3	2	0	0	0	36
	3	ESQUIPULAS	2	2	0	4	3	1	0	0	0	0	0	0	0	0	0	4
	4	JOCOTÁN	12	29	0	41	31	4	1	0	0	0	1	2	2	0	0	41
	5	OLOPA	2	2	0	4	4	0	0	0	0	0	0	0	0	0	0	4
	6	QUEZALTEPEQUE	1	1	0	2	2	0	0	0	0	0	0	0	0	0	0	2
	7	SAN JACINTO	1	0	0	1	1	0	0	0	0	0	0	0	0	0	0	1
	8	SAN JOSÉ LA ARADA	1	0	0	1	1	0	0	0	0	0	0	0	0	0	0	1
	9	SAN JUAN ERMITA	1	0	0	1	0	0	0	0	0	0	0	0	0	1	0	1
5		EL PROGRESO	5	5	0	10	4	6	0	0	0	0	0	0	0	0	0	10
	1	EL JÍCARO	2	0	0	2	0	2	0	0	0	0	0	0	0	0	0	2
	2	SAN AGUSTÍN ACASAGUASTLÁN	1	0	0	1	0	1	0	0	0	0	0	0	0	0	0	1
	3	SAN CRISTÓBAL ACASAGUASTLÁN	0	2	0	2	1	1	0	0	0	0	0	0	0	0	0	2
	4	SANARATE	2	3	0	5	3	2	0	0	0	0	0	0	0	0	0	5




**REGISTRO CENTRAL DE LAS PERSONAS
SEGUIMIENTO TEMÁTICO INSTITUCIONAL 2019
MES REPORTADO: JULIO**

Nombre de la inscripción

Inscripciones extemporáneas de nacimiento realizadas.

Población beneficiada

D	M	Departamento / municipio	Sexo				Edad										Total	
			Mujeres	Hombres	No definido	Total	Niñez						Juventud	Adultos	Tercera Edad	No definido		
							0	1	2	3	4	5	6 - 13	14 a 30 años	31 a 60 años			61 años en adelante
6		ESCUINTLA	97	82	0	179	93	29	16	9	8	6	9	3	1	5	0	179
	1	ESCUINTLA	19	25	0	44	21	8	7	3	3	1	0	1	0	0	0	44
	2	GUANAGAZAPA	1	0	0	1	0	1	0	0	0	0	0	0	0	0	0	1
	3	IZTAPA	0	1	0	1	1	0	0	0	0	0	0	0	0	0	0	1
	4	LA DEMOCRACIA	3	2	0	5	2	1	0	0	2	0	0	0	0	0	0	5
	5	LA GOMERA	10	8	0	18	4	6	0	2	1	1	3	0	0	1	0	18
	6	MASAGUA	8	10	0	18	10	3	2	1	1	1	0	0	0	0	0	18
	7	NUEVA CONCEPCIÓN	9	3	0	12	9	0	1	0	0	1	0	0	0	1	0	12
	8	PALÍN	5	3	0	8	6	0	0	0	0	0	0	1	0	1	0	8
	9	PUERTO SAN JOSÉ	15	10	0	25	13	6	1	2	0	0	2	0	1	0	0	25
	10	SAN VICENTE PACAYA	3	2	0	5	1	0	3	0	0	0	1	0	0	0	0	5
	11	SANTA LUCÍA COTZUMALGUAPA	13	9	0	22	12	4	2	1	1	1	1	0	0	0	0	22
	12	SIPACATE	1	1	0	2	2	0	0	0	0	0	0	0	0	0	0	2
	13	SIGUALÁ	3	4	0	7	6	0	0	0	0	0	1	0	0	0	0	7
	14	TIQUISATE	7	4	0	11	6	0	0	0	0	1	2	0	0	2	0	11
7		GUATEMALA	305	321	1	627	402	81	41	27	25	11	27	7	4	2	0	627
	1	AMATITLÁN	23	17	0	40	23	6	3	0	4	3	1	0	0	0	0	40
	2	CHINAUTLA	5	6	0	11	7	0	0	0	0	0	2	1	1	0	0	11
	3	CHUARRANCHO	0	1	0	1	1	0	0	0	0	0	0	0	0	0	0	1
	4	FRAJANES	9	4	0	13	10	3	0	0	0	0	0	0	0	0	0	13
	5	GUATEMALA	157	180	1	338	211	51	32	15	14	3	10	2	0	0	0	338
	6	MIXCO	18	18	0	36	18	2	1	1	3	3	5	1	0	2	0	36
	7	PALENCIA	6	4	0	10	7	1	1	1	0	0	0	0	0	0	0	10
	8	SAN JOSÉ DEL GOLFO	0	1	0	1	0	0	1	0	0	0	0	0	0	0	0	1
	9	SAN JOSÉ PINULA	3	5	0	8	8	0	0	0	0	0	0	0	0	0	0	8
	10	SAN JUAN SACATEPÉQUEZ	31	22	0	53	38	4	0	4	0	1	6	0	0	0	0	53
	11	SAN MIGUEL PETAPA	11	5	0	16	10	2	1	1	1	0	1	0	0	0	0	16
	12	SAN PEDRO AYAMPUC	2	5	0	7	3	1	0	1	0	1	1	0	0	0	0	7
	13	SAN PEDRO SACATEPÉQUEZ	4	5	0	9	4	1	0	0	1	0	2	1	0	0	0	9
	14	SAN RAYMUNDO	1	5	0	6	3	0	0	2	0	0	0	0	1	0	0	6
	15	SANTA CATARINA PINULA	3	7	0	10	9	1	0	0	0	0	0	0	0	0	0	10
	16	VILLA CANALES	7	18	0	25	20	3	0	0	0	0	1	1	0	0	0	25
	17	VILLA NUEVA	25	18	0	43	30	6	2	2	2	0	0	0	1	0	0	43



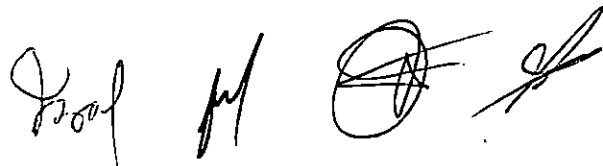
**REGISTRO CENTRAL DE LAS PERSONAS
SEGUIMIENTO TEMÁTICO INSTITUCIONAL 2019
MES REPORTADO: JULIO**

Nombre de la inscripción

Inscripciones extemporáneas de nacimiento realizadas.

Población beneficiada

D	M	Departamento / municipio	Sexo				Edad											Total
			Mujeres	Hombres	No definido	Total	Niñez							Juventud	Adultos	Tercera Edad	No definido	
							0	1	2	3	4	5	6 - 13	14 a 30 años	31 a 60 años	61 años en adelante		
8		HUEHUETENANGO	265	245	0	510	361	52	24	17	8	9	17	4	12	6	0	510
	1	AGUACATÁN	1	3	0	4	4	0	0	0	0	0	0	0	0	0	0	4
	2	CHIANTLA	12	14	0	26	23	2	0	0	0	0	1	0	0	0	0	26
	3	COLOTENANGO	2	4	0	6	4	1	0	0	0	0	1	0	0	0	0	6
	4	CONCEPCIÓN HUISTA	7	11	0	18	12	1	0	0	0	0	0	2	3	0	0	18
	5	CUILCO	6	7	0	13	12	0	0	1	0	0	0	0	0	0	0	13
	6	HUEHUETENANGO	13	5	0	18	14	1	1	0	0	0	0	0	1	1	0	18
	7	JACALTENANGO	4	3	0	7	4	0	0	1	0	1	1	0	0	0	0	7
	8	LA DEMOCRACIA	11	15	0	26	16	4	4	0	0	0	0	1	1	0	0	26
	9	LA LIBERTAD	6	5	0	11	4	1	2	0	3	0	1	0	0	0	0	11
	10	MALACATANCITO	0	2	0	2	1	1	0	0	0	0	0	0	0	0	0	2
	11	NENTÓN	28	19	0	47	31	3	1	2	2	3	5	0	0	0	0	47
	12	PETATÁN	1	1	0	2	2	0	0	0	0	0	0	0	0	0	0	2
	13	SAN ANTONIO HUISTA	2	2	0	4	2	0	0	2	0	0	0	0	0	0	0	4
	14	SAN GASPAR IXCHIL	2	1	0	3	2	0	0	0	0	0	1	0	0	0	0	3
	15	SAN ILDEFONSO IXTAHUACÁN	12	10	0	22	15	2	1	1	0	0	0	0	2	1	0	22
	16	SAN JUAN ATITÁN	0	1	0	1	0	1	0	0	0	0	0	0	0	0	0	1
	17	SAN JUAN IXCOY	9	8	0	17	11	2	3	0	0	1	0	0	0	0	0	17
	18	SAN MATEO IXTATÁN	30	22	0	52	36	5	1	3	0	2	0	1	0	4	0	52
	19	SAN MIGUEL ACATÁN	8	7	0	15	9	3	1	0	0	0	0	0	2	0	0	15
	20	SAN PEDRO NECTA	2	5	0	7	6	0	1	0	0	0	0	0	0	0	0	7
	21	SAN PEDRO SOLOMA	33	25	0	58	43	9	2	3	0	0	1	0	0	0	0	58
	22	SAN RAFAEL LA INDEPENDENCIA	3	3	0	6	3	0	1	0	1	0	1	0	0	0	0	6
	23	SAN RAFAEL PETZAL	1	0	0	1	1	0	0	0	0	0	0	0	0	0	0	1
	24	SAN SEBASTIÁN COATÁN	5	4	0	9	7	0	1	0	0	0	0	0	1	0	0	9
	25	SAN SEBASTIAN HUEHUETENANGO	3	1	0	4	4	0	0	0	0	0	0	0	0	0	0	4
	26	SANTA ANA HUISTA	2	3	0	5	3	0	0	0	0	0	2	0	0	0	0	5
	27	SANTA BÁRBARA	5	6	0	11	9	0	2	0	0	0	0	0	0	0	0	11
	28	SANTA CRUZ BARILLAS	41	41	0	82	66	10	3	1	1	0	1	0	0	0	0	82
	29	SANTA EULALIA	7	10	0	17	12	2	0	0	0	2	1	0	0	0	0	17
	30	SANTIAGO CHIMALTENANGO	1	1	0	2	1	1	0	0	0	0	0	0	0	0	0	2
	31	TECTITÁN	3	2	0	5	1	0	0	1	1	0	0	0	2	0	0	5
	32	TODOS SANTOS CUCHUMATÁN	3	2	0	5	1	1	0	2	0	0	1	0	0	0	0	5
	33	UNIÓN CANTINIL	2	2	0	4	2	2	0	0	0	0	0	0	0	0	0	4




**REGISTRO CENTRAL DE LAS PERSONAS
SEGUIMIENTO TEMÁTICO INSTITUCIONAL 2019
MES REPORTADO: JULIO**

Nombre de la inscripción

Inscripciones extemporáneas de nacimiento realizadas.

Población beneficiada

D	M	Departamento / municipio	Sexo				Edad										Total	
			Mujeres	Hombres	No definido	Total	Niñez						Juventud 14 a 30 años	Adultos 31 a 60 años	Tercera Edad 61 años en adelante	No definido		
							0	1	2	3	4	5						6 - 13
9		IZABAL	99	89	0	188	120	30	6	6	6	3	7	4	4	2	0	188
	1	EL ESTOR	45	35	0	80	50	16	2	2	3	2	3	1	1	0	0	80
	2	LIVINGSTON	15	13	0	28	21	4	0	1	0	0	0	1	1	0	0	28
	3	LOS AMATES	9	12	0	21	16	1	0	0	2	0	1	1	0	0	0	21
	4	MORALES	19	15	0	34	17	5	2	3	1	1	2	2	0	1	0	34
	5	PUERTO BARRIOS	11	14	0	25	16	4	2	0	0	0	1	0	2	0	0	25
10		JALAPA	20	18	0	38	28	1	1	2	1	0	5	0	0	0	0	38
	1	JALAPA	6	8	0	14	11	1	1	0	0	0	1	0	0	0	0	14
	2	MATAQUESCUINTLA	4	2	0	6	6	0	0	0	0	0	0	0	0	0	0	6
	3	MONJAS	1	0	0	1	1	0	0	0	0	0	0	0	0	0	0	1
	4	SAN CARLOS ALZATATE	2	2	0	4	4	0	0	0	0	0	0	0	0	0	0	4
	5	SAN PEDRO PINULA	7	6	0	13	6	0	0	2	1	0	4	0	0	0	0	13
11		JUTIAPA	8	13	0	21	6	5	0	1	0	1	2	2	2	2	0	21
	1	AGUA BLANCA	1	1	0	2	1	0	0	0	0	0	0	0	0	1	0	2
	2	ASUNCIÓN MITA	1	2	0	3	1	0	0	0	0	1	0	0	0	1	0	3
	3	ATESCATEMPA	0	1	0	1	0	1	0	0	0	0	0	0	0	0	0	1
	4	CONGUACO	1	0	0	1	0	1	0	0	0	0	0	0	0	0	0	1
	5	EL ADELANTO	1	0	0	1	1	0	0	0	0	0	0	0	0	0	0	1
	6	EL PROGRESO	2	0	0	2	0	0	0	0	0	0	1	0	1	0	0	2
	7	JALPATAGUA	0	2	0	2	2	0	0	0	0	0	0	0	0	0	0	2
	8	JEREZ	0	1	0	1	0	0	0	0	0	0	0	1	0	0	0	1
	9	JUTIAPA	0	2	0	2	0	0	0	1	0	0	1	0	0	0	0	2
	10	MOYUTA	2	2	0	4	0	2	0	0	0	0	2	0	0	0	0	4
	11	PASACO	0	2	0	2	1	1	0	0	0	0	0	0	0	0	0	2



**REGISTRO CENTRAL DE LAS PERSONAS
SEGUIMIENTO TEMÁTICO INSTITUCIONAL 2019
MES REPORTADO: JULIO**

Nombre de la Inscripción

Inscripciones extemporáneas de nacimiento realizadas.

Población beneficiada

D	M	Departamento / municipio	Sexo				Edad											Total
			Mujeres	Hombres	No definido	Total	Niñez							Juventud	Adultos	Tercera Edad	No definido	
							0	1	2	3	4	5	6 - 13	14 a 30 años	31 a 60 años	61 años en adelante		
12		PETEN	105	89	0	194	109	24	14	12	5	5	12	4	3	6	0	194
	1	DOLORES	6	2	0	8	5	2	0	1	0	0	0	0	0	0	0	8
	2	EL CHAL	1	0	0	1	0	0	1	0	0	0	0	0	0	0	0	1
	3	FLORES	1	6	0	7	4	2	1	0	0	0	0	0	0	0	0	7
	4	LA LIBERTAD	24	15	0	39	19	3	3	2	3	0	6	2	0	1	0	39
	5	LAS CRUCES	10	13	0	23	13	3	1	4	0	1	1	0	0	0	0	23
	6	MELCHOR DE MENCOS	7	3	0	10	4	1	0	0	0	1	2	0	1	1	0	10
	7	POPTÚN	12	4	0	16	9	2	2	1	1	0	0	0	0	1	0	16
	8	SAN ANDRÉS	2	1	0	3	1	0	1	0	0	0	0	0	1	0	0	3
	9	SAN BENITO	4	5	0	9	6	0	0	1	0	0	1	0	0	1	0	9
	10	SAN FRANCISCO	1	0	0	1	0	1	0	0	0	0	0	0	0	0	0	1
	11	SAN JOSÉ	0	1	0	1	0	0	0	0	0	0	1	0	0	0	0	1
	12	SAN LUIS	11	12	0	23	17	2	1	1	0	1	1	0	0	0	0	23
	13	SANTA ANA	3	2	0	5	2	2	0	0	0	1	0	0	0	0	0	5
	14	SAYAXCHE	23	25	0	48	29	6	4	2	1	1	1	1	1	2	0	48



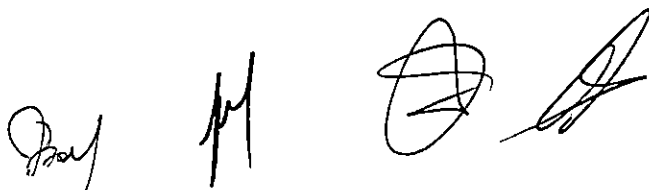
**REGISTRO CENTRAL DE LAS PERSONAS
SEGUIMIENTO TEMÁTICO INSTITUCIONAL 2019
MES REPORTADO: JULIO**

Nombre de la Inscripción

Inscripciones extemporáneas de nacimiento realizadas.

Población beneficiada

D	M	Departamento / municipio	Sexo				Edad											
			Mujeres	Hombres	No definido	Total	Niñez							Juventud	Adultos	Tercera Edad	No definido	Total
							0	1	2	3	4	5	6 - 13	14 a 30 años	31 a 60 años	61 años en adelante		
13		QUETZALTENANGO	68	58	0	126	78	10	7	11	3	2	4	6	3	2	0	126
	1	ALMOLONGA	3	4	0	7	6	0	0	1	0	0	0	0	0	0	0	7
	2	CABRICÁN	3	1	0	4	3	0	0	0	0	0	1	0	0	0	0	4
	3	CAJOLÁ	0	2	0	2	2	0	0	0	0	0	0	0	0	0	0	2
	4	CANTEL	1	1	0	2	1	1	0	0	0	0	0	0	0	0	0	2
	5	COATEPEQUE	19	6	0	25	14	1	1	2	2	1	1	2	0	1	0	25
	6	COLOMBA	11	8	0	19	8	2	3	3	1	1	0	0	1	0	0	19
	7	CONCEPCIÓN CHIQUIRICHAPA	4	0	0	4	3	1	0	0	0	0	0	0	0	0	0	4
	8	EL PALMAR	2	2	0	4	2	1	0	1	0	0	0	0	0	0	0	4
	9	FLORES COSTA CUCA	1	1	0	2	0	0	1	0	0	0	1	0	0	0	0	2
	10	GÉNOVA	2	5	0	7	3	1	0	0	0	0	1	2	0	0	0	7
	11	HUITÁN	0	1	0	1	0	1	0	0	0	0	0	0	0	0	0	1
	12	OLINTEPEQUE	3	3	0	6	4	0	1	1	0	0	0	0	0	0	0	6
	13	OSTUNCALCO	1	2	0	3	1	0	0	1	0	0	1	0	0	0	0	3
	14	PALESTINA DE LOS ALTOS	3	3	0	6	4	1	0	1	0	0	0	0	0	0	0	6
	15	QUETZALTENANGO	10	14	0	24	18	1	1	1	0	0	1	1	0	1	0	24
	16	SALCAJÁ	0	2	0	2	2	0	0	0	0	0	0	0	0	0	0	2
	17	SAN CARLOS SIJA	2	0	0	2	2	0	0	0	0	0	0	0	0	0	0	2
	18	SAN FRANCISCO LA UNIÓN	0	1	0	1	1	0	0	0	0	0	0	0	0	0	0	1
	19	SAN MARTÍN SACATEPÉQUEZ	1	2	0	3	3	0	0	0	0	0	0	0	0	0	0	3
	20	SAN MIGUEL SIGÜILÁ	1	0	0	1	1	0	0	0	0	0	0	0	0	0	0	1
	21	ZUNIL	1	0	0	1	0	0	0	0	0	0	1	0	0	0	0	1



**REGISTRO CENTRAL DE LAS PERSONAS
SEGUIMIENTO TEMÁTICO INSTITUCIONAL 2019
MES REPORTADO: JULIO**

Nombre de la inscripción

Inscripciones extemporáneas de nacimiento realizadas.

Población beneficiada

D	M	Departamento / municipio	Sexo				Edad											No definido	Total
			Mujeres	Hombres	No definido	Total	Niñez							Juventud	Adultos	Tercera Edad			
							0	1	2	3	4	5	6 - 13	14 a 30 años	31 a 60 años	61 años en adelante			
14		QUICHE	184	204	0	388	281	50	16	11	2	12	6	7	1	2	0	388	
	1	CANILLA	1	0	0	1	1	0	0	0	0	0	0	0	0	0	0	1	
	2	CHAJUL	9	5	0	14	9	1	2	0	0	0	0	2	0	0	0	14	
	3	CHICAMÁN	3	2	0	5	5	0	0	0	0	0	0	0	0	0	0	5	
	4	CHICHÉ	3	5	0	8	6	2	0	0	0	0	0	0	0	0	0	8	
	5	CHICHICASTENANGO	24	31	0	55	51	4	0	0	0	0	0	0	0	0	0	55	
	6	CHINIQUE	1	1	0	2	1	1	0	0	0	0	0	0	0	0	0	2	
	7	CUNÉN	4	2	0	6	5	0	0	1	0	0	0	0	0	0	0	6	
	8	IXCÁN	32	27	0	59	44	5	0	3	1	4	1	0	0	1	0	59	
	9	JOYABAJ	2	9	0	11	9	1	1	0	0	0	0	0	0	0	0	11	
	10	NEBAJ	12	20	0	32	23	8	0	0	0	1	0	0	0	0	0	32	
	11	PATZITE	4	7	0	11	7	0	1	2	0	0	1	0	0	0	0	11	
	12	SACAPULAS	10	13	0	23	13	4	1	0	0	1	1	2	1	0	0	23	
	13	SAN ANDRÉS SAJCABAJÁ	2	3	0	5	4	0	1	0	0	0	0	0	0	0	0	5	
	14	SAN ANTONIO ILOTENANGO	8	7	0	15	10	2	2	0	0	0	0	1	0	0	0	15	
	15	SAN BARTOLOMÉ JOCOTENANGO	5	2	0	7	6	0	1	0	0	0	0	0	0	0	0	7	
	16	SAN JUAN COTZAL	6	7	0	13	9	2	0	1	0	0	0	1	0	0	0	13	
	17	SAN PEDRO JOCOPILAS	14	14	0	28	14	2	5	1	1	3	2	0	0	0	0	28	
	18	SANTA CRUZ DEL QUICHÉ	8	14	0	22	15	5	0	0	0	1	1	0	0	0	0	22	
	19	USPANTÁN	34	30	0	64	44	13	2	3	0	0	0	1	0	1	0	64	
	20	ZACUALPA	2	5	0	7	5	0	0	0	0	2	0	0	0	0	0	7	




**REGISTRO CENTRAL DE LAS PERSONAS
SEGUIMIENTO TEMÁTICO INSTITUCIONAL 2019
MES REPORTADO: JULIO**

Nombre de la Inscripción

Inscripciones extemporáneas de nacimiento realizadas.

Población beneficiada

D	M	Departamento / municipio	Sexo				Edad											Total
			Mujeres	Hombres	No definido	Total	Niñez							Juventud	Adultos	Tercera Edad	No definido	
							0	1	2	3	4	5	6 - 13	14 a 30 años	31 a 60 años	61 años en adelante		
15		RETALHULEU	30	22	0	52	33	8	1	1	0	0	4	2	1	2	0	52
	1	CHAMPERICO	2	4	0	6	5	0	0	0	0	0	0	1	0	0	0	6
	2	EL ASINTAL	0	2	0	2	0	0	0	1	0	0	0	0	0	1	0	2
	3	NUEVO SAN CARLOS	1	0	0	1	0	1	0	0	0	0	0	0	0	0	0	1
	4	RETALHULEU	18	9	0	27	17	4	0	0	0	0	4	0	1	1	0	27
	5	SAN ANDRÉS VILLA SECA	2	3	0	5	5	0	0	0	0	0	0	0	0	0	0	5
	6	SAN FELIPE RETALHULEU	6	3	0	9	6	1	1	0	0	0	0	1	0	0	0	9
	7	SAN SEBASTIÁN	0	1	0	1	0	1	0	0	0	0	0	0	0	0	0	1
	9	SANTA CRUZ MULUÁ	1	0	0	1	0	1	0	0	0	0	0	0	0	0	0	1
16		SACATEPEQUEZ	40	38	0	78	49	11	1	0	3	2	4	6	1	1	0	78
	1	ANTIGUA GUATEMALA	12	15	0	27	19	3	0	0	2	1	1	1	0	0	0	27
	2	CIUDAD VIEJA	4	3	0	7	7	0	0	0	0	0	0	0	0	0	0	7
	3	JOCOTENANGO	4	1	0	5	0	1	0	0	0	0	2	0	1	1	0	5
	4	MAGDALENA MILPAS ALTAS	1	0	0	1	1	0	0	0	0	0	0	0	0	0	0	1
	5	PASTORES	1	1	0	2	0	0	0	0	0	0	1	1	0	0	0	2
	6	SAN ANTONIO AGUAS CALIENTES	2	2	0	4	3	1	0	0	0	0	0	0	0	0	0	4
	7	SAN BARTOLOMÉ MILPAS ALTAS	1	2	0	3	2	1	0	0	0	0	0	0	0	0	0	3
	8	SAN JUAN ALOTENANGO	2	3	0	5	4	1	0	0	0	0	0	0	0	0	0	5
	9	SAN LUCAS SACATEPÉQUEZ	0	1	0	1	1	0	0	0	0	0	0	0	0	0	0	1
	10	SAN MIGUEL DUEÑAS	2	1	0	3	1	0	0	0	1	0	0	1	0	0	0	3
	11	SANTA LUCÍA MILPAS ALTAS	1	1	0	2	2	0	0	0	0	0	0	0	0	0	0	2
	12	SANTA MARÍA DE JESÚS	3	5	0	8	6	2	0	0	0	0	0	0	0	0	0	8
	13	SANTIAGO SACATEPÉQUEZ	3	0	0	3	2	0	1	0	0	0	0	0	0	0	0	3
	14	SUMPANGO	4	3	0	7	1	2	0	0	0	1	0	3	0	0	0	7




**REGISTRO CENTRAL DE LAS PERSONAS
SEGUIMIENTO TEMÁTICO INSTITUCIONAL 2019
MES REPORTADO: JULIO**

Nombre de la inscripción

Inscripciones extemporáneas de nacimiento realizadas.

Población beneficiada

D	M	Departamento / municipio	Sexo				Edad											
			Mujeres	Hombres	No definido	Total	Niñez							Juventud	Adultos	Tercera Edad	No definido	Total
							0	1	2	3	4	5	6 - 13	14 a 30 años	31 a 60 años	61 años en adelante		
17		SAN MARCOS	218	219	0	437	248	60	26	18	10	9	29	22	6	9	0	437
	1	AYUTLA	4	3	0	7	5	1	1	0	0	0	0	0	0	0	0	7
	2	CATARINA	6	6	0	12	4	1	1	0	1	1	1	1	1	1	0	12
	3	COMITANCILLO	11	5	0	16	13	0	2	0	0	0	0	0	0	1	0	16
	4	CONCEPCIÓN TUTUAPA	43	41	0	84	50	16	5	3	2	1	6	1	0	0	0	84
	5	EL QUETZAL	0	2	0	2	1	0	0	0	0	0	0	0	0	1	0	2
	6	EL TUMBADOR	6	3	0	9	7	2	0	0	0	0	0	0	0	0	0	9
	7	ESQUIPULAS PALO GORDO	1	0	0	1	0	1	0	0	0	0	0	0	0	0	0	1
	8	IXCHIGUÁN	2	0	0	2	2	0	0	0	0	0	0	0	0	0	0	2
	9	LA BLANCA	2	4	0	6	1	3	2	0	0	0	0	0	0	0	0	6
	10	MALACATÁN	29	36	0	65	35	10	1	4	1	2	8	4	0	0	0	65
	11	NUEVO PROGRESO	3	0	0	3	2	0	0	0	0	0	0	0	0	1	0	3
	12	OCOS	2	0	0	2	0	2	0	0	0	0	0	0	0	0	0	2
	13	PAJAPITA	3	2	0	5	1	1	0	2	1	0	0	0	0	0	0	5
	14	SAN ANTONIO SACATEPÉQUEZ	1	2	0	3	1	1	0	0	0	1	0	0	0	0	0	3
	15	SAN CRISTÓBAL CUCHO	0	1	0	1	0	1	0	0	0	0	0	0	0	0	0	1
	16	SAN JOSÉ OJETENAM	7	5	0	12	8	1	0	0	0	0	0	3	0	0	0	12
	17	SAN LORENZO	1	0	0	1	0	1	0	0	0	0	0	0	0	0	0	1
	18	SAN MARCOS	6	3	0	9	7	0	0	1	0	1	0	0	0	0	0	9
	19	SAN MIGUEL IXTAHUACÁN	11	11	0	22	17	1	0	1	1	0	0	1	1	0	0	22
	20	SAN PABLO	5	5	0	10	5	1	0	1	0	0	3	0	0	0	0	10
	21	SAN PEDRO SACATEPÉQUEZ	6	0	0	6	6	0	0	0	0	0	0	0	0	0	0	6
	22	SAN RAFAEL PIE DE LA CUESTA	4	2	0	6	0	0	1	0	2	0	3	0	0	0	0	6
	23	SIBINAL	3	1	0	4	4	0	0	0	0	0	0	0	0	0	0	4
	24	SIPACAPA	4	3	0	7	5	1	1	0	0	0	0	0	0	0	0	7
	25	TACANÁ	28	48	0	76	37	7	6	3	0	2	7	9	3	2	0	76
	26	TAJUMULCO	24	30	0	54	31	9	5	3	2	1	1	1	0	1	0	54
	27	TEJUTLA	6	6	0	12	6	0	1	0	0	0	0	2	1	2	0	12




**REGISTRO CENTRAL DE LAS PERSONAS
SEGUIMIENTO TEMÁTICO INSTITUCIONAL 2019
MES REPORTADO: JULIO**

Nombre de la inscripción

Inscripciones extemporáneas de nacimiento realizadas.

Población beneficiada

D	M	Departamento / municipio	Sexo				Edad											
			Mujeres	Hombres	No definido	Total	Niñez							Juventud	Adultos	Tercera Edad	No definido	Total
							0	1	2	3	4	5	6 - 13	14 a 30 años	31 a 60 años	61 años en adelante		
18		SANTA ROSA	21	20	0	41	22	5	5	0	4	0	3	1	0	1	0	41
	1	BARBERENA	4	1	0	5	3	0	0	0	2	0	0	0	0	0	0	5
	2	CHIQUIMULILLA	8	4	0	12	7	2	1	0	1	0	1	0	0	0	0	12
	3	CUILAPA	1	2	0	3	2	0	0	0	1	0	0	0	0	0	0	3
	4	GUAZACAPÁN	1	3	0	4	4	0	0	0	0	0	0	0	0	0	0	4
	5	NUEVA SANTA ROSA	0	1	0	1	0	0	0	0	0	0	0	1	0	0	0	1
	6	PUEBLO NUEVO VIÑAS	2	1	0	3	1	0	1	0	0	0	1	0	0	0	0	3
	7	SANTA MARÍA IXHUATÁN	0	1	0	1	0	0	1	0	0	0	0	0	0	0	0	1
	8	SANTA ROSA DE LIMA	0	1	0	1	1	0	0	0	0	0	0	0	0	0	0	1
	9	TAXISCO	5	6	0	11	4	3	2	0	0	0	1	0	0	1	0	11
19		SOLOLÁ	51	40	0	91	68	11	5	2	1	2	0	0	1	1	0	91
	1	CONCEPCIÓN	1	0	0	1	1	0	0	0	0	0	0	0	0	0	0	1
	2	NAHUALÁ	11	10	0	21	14	3	1	0	0	2	0	0	1	0	0	21
	3	PANAJACHEL	2	1	0	3	3	0	0	0	0	0	0	0	0	0	0	3
	4	SAN ANDRÉS SEMETABAJ	2	2	0	4	2	1	0	1	0	0	0	0	0	0	0	4
	5	SAN JOSÉ CHACAYÁ	0	1	0	1	0	1	0	0	0	0	0	0	0	0	0	1
	6	SAN JUAN LA LAGUNA	1	0	0	1	1	0	0	0	0	0	0	0	0	0	0	1
	7	SAN LUCAS TOLIMÁN	1	2	0	3	0	1	1	0	1	0	0	0	0	0	0	3
	8	SAN PEDRO LA LAGUNA	1	1	0	2	1	1	0	0	0	0	0	0	0	0	0	2
	9	SANTA CATARINA IXTAHUACÁN	8	4	0	12	7	3	1	0	0	0	0	0	0	1	0	12
	10	SANTA CLARA LA LAGUNA	0	1	0	1	1	0	0	0	0	0	0	0	0	0	0	1
	11	SANTA CRUZ LA LAGUNA	0	1	0	1	1	0	0	0	0	0	0	0	0	0	0	1
	12	SANTA LUCÍA UTATLÁN	2	1	0	3	3	0	0	0	0	0	0	0	0	0	0	3
	13	SANTIAGO ATITLÁN	3	0	0	3	3	0	0	0	0	0	0	0	0	0	0	3
	14	SOLOLÁ	19	16	0	35	31	1	2	1	0	0	0	0	0	0	0	35




**REGISTRO CENTRAL DE LAS PERSONAS
SEGUIMIENTO TEMÁTICO INSTITUCIONAL 2019
MES REPORTADO: JULIO**

Nombre de la inscripción

Inscripciones extemporáneas de nacimiento realizadas.

Población beneficiada

D	M	Departamento / municipio	Sexo				Edad										Total	
			Mujeres	Hombres	No definido	Total	Nifex						Juventud 14 a 30 años	Adultos 31 a 60 años	Tercera Edad 61 años en adelante	No definido		
							0	1	2	3	4	5						6 - 13
20		SUCHITEPEQUEZ	89	76	0	165	103	26	9	7	4	0	6	1	1	8	0	165
	1	CHICACAO	30	16	0	46	26	9	1	2	3	0	0	1	1	3	0	46
	2	CUYOTENANGO	5	5	0	10	8	1	1	0	0	0	0	0	0	0	0	10
	3	MAZATENANGO	9	13	0	22	12	2	2	2	0	0	4	0	0	0	0	22
	4	PATULUL	8	9	0	17	10	4	0	1	0	0	1	0	0	1	0	17
	5	PUEBLO NUEVO	2	1	0	3	1	2	0	0	0	0	0	0	0	0	0	3
	6	RÍO BRAVO	1	1	0	2	1	0	0	0	0	0	0	0	0	1	0	2
	7	SAMAYAC	1	1	0	2	1	1	0	0	0	0	0	0	0	0	0	2
	8	SAN ANTONIO SUCHITEPEQUEZ	11	8	0	19	14	2	2	1	0	0	0	0	0	0	0	19
	9	SAN BERNARDINO	2	1	0	3	2	1	0	0	0	0	0	0	0	0	0	3
	10	SAN FRANCISCO ZAPOTTLÁN	2	2	0	4	2	0	1	0	0	0	1	0	0	0	0	4
	11	SAN GABRIEL	1	3	0	4	2	1	0	0	0	0	0	0	0	1	0	4
	12	SAN JOSÉ EL ÍDOLO	2	1	0	3	2	0	1	0	0	0	0	0	0	0	0	3
	13	SAN JOSÉ LA MÁQUINA	5	2	0	7	3	1	1	1	0	0	0	0	0	1	0	7
	14	SAN LORENZO	0	1	0	1	1	0	0	0	0	0	0	0	0	0	0	1
	15	SAN MIGUEL PANÁN	3	4	0	7	7	0	0	0	0	0	0	0	0	0	0	7
	16	SAN PABLO JOCOPILAS	2	0	0	2	2	0	0	0	0	0	0	0	0	0	0	2
	17	SANTA BÁRBARA	4	4	0	8	7	0	0	0	1	0	0	0	0	0	0	8
	18	SANTO DOMINGO SUCHITEPEQUEZ	1	3	0	4	1	2	0	0	0	0	0	0	0	1	0	4
	19	SANTO TOMAS LA UNIÓN	0	1	0	1	1	0	0	0	0	0	0	0	0	0	0	1




**REGISTRO CENTRAL DE LAS PERSONAS
 SEGUIMIENTO TEMÁTICO INSTITUCIONAL 2019
 MES REPORTADO: JULIO**


Nombre de la Inscripción


Inscripciones extemporáneas de nacimiento realizadas.

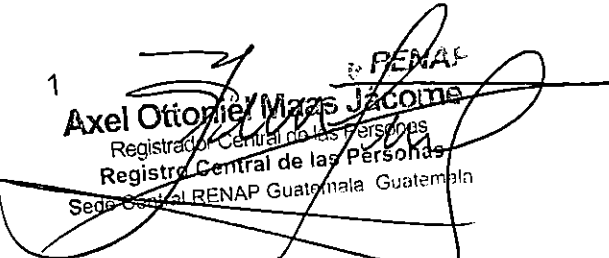
Población beneficiada

D	M	Departamento / municipio	Sexo				Edad										Total	
			Mujeres	Hombres	No definido	Total	Niñez						Juventud 14 a 30 años	Adultos 31 a 60 años	Tercera Edad 61 años en adelante	No definido		
							0	1	2	3	4	5						6 - 13
21		TOTONICAPÁN	72	82	0	154	98	22	11	3	2	4	7	3	1	3	0	154
	1	MOMOSTENANGO	15	16	0	31	17	5	2	2	0	0	0	2	0	3	0	31
	2	SAN ANDRÉS XECUL	2	2	0	4	3	1	0	0	0	0	0	0	0	0	0	4
	3	SAN BARTOLO	5	3	0	8	3	2	1	0	1	1	0	0	0	0	0	8
	4	SAN CRISTÓBAL TOTONICAPÁN	0	3	0	3	3	0	0	0	0	0	0	0	0	0	0	3
	5	SAN FRANCISCO EL ALTO	9	3	0	12	6	3	1	0	0	1	0	1	0	0	0	12
	6	SANTA LUCÍA LA REFORMA	9	11	0	20	15	2	3	0	0	0	0	0	0	0	0	20
	7	SANTA MARÍA CHIQUIMULA	13	21	0	34	16	4	3	1	1	2	6	1	0	0	0	34
	8	TOTONICAPÁN	19	23	0	42	35	5	1	0	0	1	0	0	0	0	0	42
22		ZACAPA	31	32	0	63	46	7	2	1	2	2	1	1	0	1	0	63
	1	CABAÑAS	1	2	0	3	3	0	0	0	0	0	0	0	0	0	0	3
	2	ESTANZUELA	0	1	0	1	1	0	0	0	0	0	0	0	0	0	0	1
	3	GUALÁN	5	5	0	10	8	2	0	0	0	0	0	0	0	0	0	10
	4	HUITÉ	3	1	0	4	4	0	0	0	0	0	0	0	0	0	0	4
	5	LA UNIÓN	8	3	0	11	11	0	0	0	0	0	0	0	0	0	0	11
	6	RÍO HONDO	1	4	0	5	3	2	0	0	0	0	0	0	0	0	0	5
	7	SAN DIEGO	1	1	0	2	1	1	0	0	0	0	0	0	0	0	0	2
	8	TECULUTÁN	1	1	0	2	1	1	0	0	0	0	0	0	0	0	0	2
	9	USUMATLÁN	0	3	0	3	3	0	0	0	0	0	0	0	0	0	0	3
	10	ZACAPA	11	11	0	22	11	1	2	1	2	2	1	1	0	1	0	22


1

Jennifer Patricia Balcárcel de León
 Gestor de Registro Central de las Personas I
 Registro Central de las Personas
 Sede Central, Guatemala, Guatemala

1

Lic. Rafael Arturo Andrade Barillas
 Jefe de Registro Civil de las Personas
 Registro Central de las Personas
 Sede Central RENAP Guatemala, Guatemala

1

Licenciado Juan Ramón Toledo Montenegro
 Subdirector de Registro Central de las Personas
 Registro Central de las Personas
 Sede Central RENAP Guatemala, Guatemala


1

Axel Ottoniel Marras Jacome
 Registrador Central de las Personas
 Registro Central de las Personas
 Sede Central RENAP Guatemala, Guatemala

ANEXO VI




**REGISTRO CENTRAL DE LAS PERSONAS
 INFORME DE SEGUIMIENTO TEMÁTICO INSTITUCIONAL 2019
 MES REPORTADO: JULIO**

No.	Meta	Unidad de medida	Meta			Sexo				Población beneficiada						Pueblo							
			Meta Inicial	Meta vigente	Meta ejecutada	Mujeres	Hombres	No definido	Total	Niñez			Juventud	Adultos	Tercera Edad	No definido	Total	Maya	Xinca	Garfuna	Mestizos/Ladinos	Otro	Total
										0 - 2	3 - 5	6 - 13	14 - 30 años	31 - 60 años	61 años en adelante								
2.1	Inscripciones de hechos y actos registrales realizadas.	Registro	642,900	642,900	54,627	23,104	31,509	14	54,627	37,357	604	432	6,462	5,071	4,227	74	54,627	4,709	8	1	8,774	41,055	54,627
2.1.1	ADOPCIONES	Registro			4	3	1	0	4	4	0	0	0	0	0	0	4	0	0	0	0	4	4
2.1.2	AUSENCIA	Registro			1	0	1	0	1	0	0	0	0	1	0	0	1	0	0	0	0	1	1
2.1.3	CAMBIO DE NOMBRE	Registro			232	119	113	0	232	40	6	24	81	70	11	0	232	23	0	0	59	150	232
2.1.4	CAMBIO DE REGIMEN MATRIMONIAL	Registro			9	0	9	0	9	0	0	0	2	6	0	1	9	0	0	0	2	7	9
2.1.5	CAPITULACIONES MATRIMONIALES	Registro			65	0	65	0	65	0	0	0	29	34	0	2	65	2	0	0	30	33	65
2.1.6	CESE UNION DE HECHO	Registro			5	0	5	0	5	0	0	0	2	3	0	0	5	0	0	0	4	1	5
2.1.7	DEFUNCION	Registro			8,062	3,623	4,436	3	8,062	999	43	125	1,016	2,331	3,540	8	8,062	2,222	4	0	4,137	1,699	8,062
2.1.8	DIVORCIOS	Registro			904	0	904	0	904	5	0	0	596	244	14	45	904	69	0	0	357	478	904
2.1.9	EXTRANJEROS DOMICILIADOS	Registro			171	81	90	0	171	2	2	5	51	103	8	0	171	0	0	0	17	154	171
2.1.10	GUATEMALTECO DE ORIGEN	Registro			33	21	12	0	33	0	0	0	10	20	3	0	33	0	0	0	17	16	33
2.1.11	GUATEMALTECO NATURALIZADO	Registro			2	2	0	0	2	0	0	0	0	2	0	0	2	0	0	0	1	1	2
2.1.12	IDENTIFICACION DE NOTORIEDAD	Registro			133	70	63	0	133	1	0	0	2	12	117	1	133	7	0	0	45	81	133
2.1.13	IDENTIFICACION DE PERSONA	Registro			680	405	275	0	680	9	1	6	96	352	216	0	680	118	0	0	453	109	680



**REGISTRO CENTRAL DE LAS PERSONAS
 INFORME DE SEGUIMIENTO TEMÁTICO INSTITUCIONAL 2019
 MES REPORTADO: JULIO**


No.	Meta	Unidad de medida	Meta			Sexo				Edad					Pueblo								
			Meta Inicial	Meta vigente	Meta ejecutada	Mujeres	Hombres	No definido	Total	Niñez			Juventud 14 - 30 años	Adultos 31 - 60 años	Tercera Edad 61 años en adelante	No definido	Total	Pueblo					
										0 - 2	3 - 5	6 - 13						Maya	Minka	Garfuna	Mestizos/Ladinos	Otro	Total
2.1.14	INSCRIPCION DE MEDICO	Registro			63	29	34	0	63	0	0	0	54	9	0	0	63	12	0	0	49	2	63
2.1.15	INTERDECCIONES	Registro			3	1	2	0	3	0	0	0	1	2	0	0	3	0	0	0	3	0	3
2.1.16	MATRIMONIOS	Registro			6,239	0	6,239	0	6,239	0	0	3	4,441	1,609	181	5	6,239	2,181	4	1	3,397	656	6,239
2.1.17	MORTINATO	Registro			255	112	142	1	255	255	0	0	0	0	0	0	255	134	0	0	115	6	255
2.1.18	MUERTE PRESUNTA	Registro			0	0	0	0	0	0	0	0	0	0	0	0	0	0	0	0	0	0	0
2.1.19	NACIMIENTOS	Registro			35,210	17,405	17,795	10	35,210	34,194	437	292	150	64	73	0	35,210	0	0	0	0	35,210	35,210
2.1.20	RECONOCIMIENTO	Registro			2,068	1,055	1,013	0	2,068	1,824	89	119	28	8	0	0	2,068	5	0	0	23	2,040	2,068
2.1.21	RECTIFICACION DE PARTIDA	Registro			339	130	209	0	339	19	23	55	77	126	30	9	339	10	0	0	27	302	339
2.1.22	REPOSICION DE PARTIDA DE DEFUNCION	Registro			0	0	0	0	0	0	0	0	0	0	0	0	0	0	0	0	0	0	0
2.1.23	REPOSICION DE PARTIDA DE LIBRO	Registro			90	39	51	0	90	0	0	0	2	59	29	0	90	0	0	0	0	90	90
2.1.24	REPOSICION DE PARTIDA DE MATRIMONIO	Registro			2	0	2	0	2	0	0	0	0	0	0	2	2	0	0	0	0	2	2
2.1.25	TUTELAS	Registro			11	9	2	0	11	5	3	3	0	0	0	0	11	0	0	0	0	11	11
2.1.26	UNION DE HECHO	Registro			46	0	46	0	46	0	0	0	24	16	5	1	46	6	0	0	38	2	46



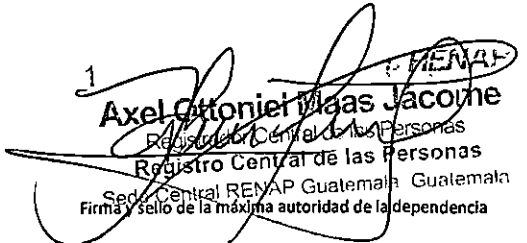
Jennifer Patricia Balcárcel de León
 Gestor de Registro Central de las Personas I
 Registro Central de las Personas
 Sede Central, Guatemala, Guatemala



Lic. Rafael Arturo Andrade Barillas
 Jefe de Registro Civil de las Personas
 Registro Central de las Personas
 Sede Central RENAP Guatemala, Guatemala



Licenciado Juan Ramiro Toledo Montenegro
 Subdirector de Registro Central de las Personas
 Registro Central de las Personas
 Sede Central RENAP Guatemala, Guatemala



Axel Antoniel Vias Jacome
 Registrador Central de las Personas
 Registro Central de las Personas
 Sede Central RENAP Guatemala, Guatemala
 Firma y sello de la máxima autoridad de la dependencia

REGISTRO CENTRAL DE LAS PERSONAS

Registro Nacional de Las Personas
RENAP
- 3 SEP 2019
Subdirección de Registro Civil
Dirección: [Firma]
Firma: [Firma]

Licenciada
Tania Darinka Pineda Palacios
Director de Gestión y Control Interno
Registro Nacional de las Personas -RENAP-
Su Despacho

Guatemala, 2 de septiembre de 2019
Oficio No. RCP-P-668-2019

Registro Nacional de las Personas
RENAP
- 03 SEP 2019
DIRECCIÓN DE GESTIÓN Y CONTROL
Firma: [Firma] Hora: 9:20

Licenciada Pineda Palacios:

Respetuosamente nos dirigimos a usted en seguimiento al **MEMORANDUM DGCI-SPFI-DPP-003-2019**, de fecha 11 de enero del presente año, con asunto **"INFORMES DE EJECUCIÓN DE METAS FÍSICAS 2019"**, mediante el cual remite la calendarización para la entrega de los informes 2019 y en atención al **Oficio DGCI-SPFI-DPP-0718-2019** de fecha 30 de agosto de 2019, en el que requieren la información para el 2 de septiembre de 2019.

En cumplimiento a lo anterior, nos permitimos remitir los informes de ejecución del mes de **agosto del 2019**, de la siguiente forma:

- Informe de ejecución mensual de metas físicas institucionales (**Anexo I**)
- Informe de seguimiento temático institucional (**Anexo II**)
- Informe de seguimiento temático institucional por departamento y municipio (**Anexo III**)
- Informe de seguimiento temático institucional por departamento y municipio inscripciones de nacimiento realizadas (**Anexo IV**).
- Informe de seguimiento temático institucional por departamento y municipio de inscripciones extemporáneas de nacimiento realizadas (**Anexo V**)
- Informe de seguimiento temático institucional por evento en los cuales se registre el pueblo de la población beneficiada (**Anexo VI**)

Sin otro particular, nos suscribimos.

Atentamente.

[Firma]
Jennifer Patricia Balcárcel de León
Gestor de Registro Central de las Personas I
Registro Central de las Personas
Sede Central, Guatemala, Guatemala

C.C. Archivo
/Ebalán

[Firma]
Lic. Roldando Amador Barillas
Jefe de Registro Civil de las Personas
Registro Central de las Personas
Sede Central RENAP, Guatemala, Guatemala

1
RENAP
Licenciado Juan Ramiro Toledo Montenegro
Subdirector de Registro Central de las Personas
Registro Central de las Personas
Sede Central RENAP, Guatemala, Guatemala


Vo.Bo. [Firma]
Axel Ottoniel Mas Jácór
Registrador Central de las Personas
Registro Central de las Personas
Sede Central RENAP, Guatemala, Guatemala
PBX: 24161900 CALI CENTER: 1516 www.renapeob.gub.gt

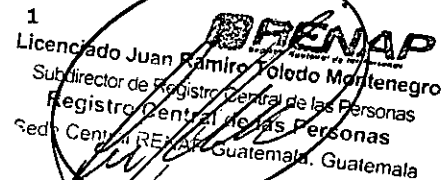
ANEXO I


**REGISTRO CENTRAL DE LAS PERSONAS
INFORME DE EJECUCIÓN MENSUAL DE METAS FÍSICAS INSTITUCIONALES 2019
MES REPORTADO: AGOSTO**

No.	Nombre de la Meta	Cantidad programada	Cantidad ejecutada	Medios de Verificación	Observaciones
1	Dirección y Coordinación	1	1		
1.1	Dirección y Coordinación	1	1	Matriz de seguimiento al Plan Operativo Anual del Registro Central de las Personas, correspondiente al mes de agosto.	
2	Servicios registrales a personas naturales, realizados	737,000	598,717		
2.1	Inscripciones de hechos y actos registrales realizadas.	62,000	51,239	Oracle Bussines Intelligence Enterprise Edition OBIEE, de la Dirección de Informática y Estadística (link http://172.16.1.17:9704/analytics/saw.dll?bleehome)	
2.3	Certificaciones de hechos y actos registrales emitidas.	675,000	547,478	Oracle Bussines Intelligence Enterprise Edition OBIEE, de la Dirección de Informática y Estadística (link http://172.16.1.17:9704/analytics/saw.dll?bleehome) y reporte de Servicios Electrónicos (link http://reportes.renap.local/ReportesRENAP/Pages/Report.aspx?ItemPath=%2FServicios+Electronicos%2Ftotal+de+Transacciones)	

1 
Jennifer Patricia Balcárcel de León
Gestor de Registro Central de las Personas I
Registro Central de las Personas
Sede Central, Guatemala, Guatemala

1 
Lic. Rafael Antonio Andrade Barillas
Jefe de Registro Civil de las Personas
Registro Central de las Personas
Sede Central RENAP, Guatemala, Guatemala


1 
Licenciado Juan Ramiro Yolodo Mantenegro
Subdirector de Registro Central de las Personas
Registro Central de las Personas
Sede Central RENAP, Guatemala, Guatemala


Firma y sello de la máxima autoridad de la dependencia
Axel Ottoniel Maas Jacomé
Registrador Central de las Personas
Registro Central de las Personas
Sede Central, Guatemala, Guatemala


ANEXO II


**REGISTRO CENTRAL DE LAS PERSONAS
INFORME DE SEGUIMIENTO TEMÁTICO INSTITUCIONAL 2019
MES REPORTADO: AGOSTO**

No.	Meta	Unidad de medida	Meta			Sexo				Población beneficiada						Pueblo							
			Meta inicial	Meta vigente	Meta ejecutada	Mujeres	Hombres	No definido	Total	Niñez			Juventud 14 - 30 años	Adultos 31 - 60 años	Tercera Edad 61 años en adelante	No definido	Total	Maya	Xinca	Garífuna	Mestizos/Ladinos	No indican	Total
										0 - 2	3 - 5	4 - 13											
2	Servicios registrales a personas naturales, realizados	Registro	642,900	642,900	51,239	21,519	29,713	7	51,239	34,590	485	734	6,451	4,702	4,012	65	51,239	4,463	6	4	8,497	38,269	51,239
2.1	Inscripciones de hechos y actos registrales realizados.	Registro	642,900	642,900	51,239	21,519	29,713	7	51,239	34,590	685	734	6,451	4,702	4,012	65	51,239	4,463	6	4	8,497	38,269	51,239
Objetivos																							
Resultados alcanzados		1																					
		2																					
Obstáculos encontrados		1																					
		2																					
Observaciones																							

1 
Jennifer Patricia Balcárcel de León
Gestor de Registro Central de las Personas I
Registro Central de las Personas
Sede Central, Guatemala, Guatemala


Rafael Arturo Andrade Barillas
Jefe de Registro Civil de las Personas
Registro Central de las Personas
Sede Central RENAP, Guatemala, Guatemala

1 
Juan Ramiro Montenegro
Subdirector de Registro Central de las Personas
Registro Central de las Personas
Sede Central RENAP, Guatemala, Guatemala


Firma y sello de la máxima autoridad de la Registración
Axel Ottoniel Maas Jácome
Registrador Central de las Personas
Registro Central de las Personas
Sede Central, Guatemala, Guatemala

ANEXO III


Nombre de la meta:

Inscripciones de hechos y actos registrales realizadas

**REGISTRO CENTRAL DE LAS PERSONAS
SEGUIMIENTO TEMÁTICO INSTITUCIONAL 2019
MES REPORTADO: AGOSTO**

D	M	Departamento / municipio	Sexo		No definido	Total	Edad						Pueblo							
			Mujeres	Hombres			Niñez			Juventud 14 a 30 años	Adultos 31 a 60 años	Tercera Edad 61 años en adelante	No definido	Total	Maya	Xinca	Garituna	Mestizos/Ladinos	No indican	Total
							0 - 2	3 - 5	6 - 13											
		República de Guatemala	21,519	29,713	7	51,239	34,590	685	734	6,451	4,702	4,012	65	51,239	4,463	6	4	8,497	38,269	51,239
1		Departamento de Alta Verapaz	1,755	2,183	2	3,940	3,128	32	36	346	189	209	0	3,940	684	0	0	80	3,176	3,940
	1	CHAHAL	29	33	0	62	49	1	1	4	2	5	0	62	11	0	0	0	51	62
	2	CHISEC	64	109	0	173	127	0	5	20	12	9	0	173	37	0	0	3	133	173
	3	COBÁN	471	547	2	1,020	842	7	6	69	47	49	0	1,020	135	0	0	35	850	1,020
	4	FRAY BARTOLOMÉ DE LAS CASAS	176	253	0	429	364	0	3	45	14	3	0	429	58	0	0	7	364	429
	5	LANQUÍN	20	35	0	55	42	1	0	7	2	3	0	55	11	0	0	1	43	55
	6	PANZÓS	99	110	0	209	156	9	5	16	10	13	0	209	51	0	0	0	158	209
	7	RAXRUHÁ	30	49	0	79	56	0	0	9	9	5	0	79	16	0	0	6	57	79
	8	SAN CRISTÓBAL VERAPAZ	84	117	0	201	161	0	2	15	8	15	0	201	36	0	0	5	160	201
	9	SAN JUAN CHAMELCO	61	84	0	145	92	2	1	29	5	16	0	145	42	0	0	6	97	145
	10	SAN MIGUEL TUCURÚ	58	60	0	118	91	0	2	10	6	9	0	118	16	0	0	0	102	118
	11	SAN PEDRO CARCHÁ	219	273	0	492	384	5	5	43	23	32	0	492	101	0	0	3	388	492
	12	SANTA CATALINA LA TINTA	149	127	0	276	246	4	1	7	10	8	0	276	30	0	0	1	245	276
	13	SANTA CRUZ VERAPAZ	41	62	0	103	64	0	0	21	11	7	0	103	32	0	0	5	66	103
	14	SANTA MARÍA CAHABÓN	73	74	0	147	118	1	3	13	5	7	0	147	23	0	0	0	124	147
	15	SENAHÚ	107	138	0	245	195	2	1	18	14	15	0	245	43	0	0	0	202	245
	16	TACTIC	43	69	0	112	80	0	1	14	10	7	0	112	24	0	0	7	81	112
	17	TAMAHÚ	31	43	0	74	61	0	0	6	1	6	0	74	18	0	0	1	55	74



Nombre de la meta:

Inscripciones de hechos y actos registrales realizadas

REGISTRO CENTRAL DE LAS PERSONAS SEGUIMIENTO TEMÁTICO INSTITUCIONAL 2019 MES REPORTADO: AGOSTO

D	M	Departamento / municipio	Población beneficiada																	
			Sexo			Total	Edad					Pueblo						Total		
			Mujeres	Hombres	No definido		Niñez			Juventud	Adultos	Tercera Edad	No definido	Total	Maya	Xinca	Garifuna		Mestizos/Ladinos	No indican
			0 - 2	3 - 5	6 - 13	14 a 30 años	31 a 60 años	61 años en adelante												
2		BAJA VERAPAZ	387	500	0	887	649	7	5	103	66	57	0	887	100	0	0	109	678	887
1		CUBULCO	64	98	0	162	117	2	1	17	11	14	0	162	25	0	0	11	126	162
2		GRANADOS	7	25	0	32	15	0	0	8	5	4	0	32	0	0	0	16	16	32
3		PURULHÁ	66	61	0	127	97	2	4	12	7	5	0	127	26	0	0	2	99	127
4		RABINAL	32	62	0	94	60	0	0	21	8	5	0	94	21	0	0	7	66	94
5		SALAMÁ	193	179	0	372	315	3	0	20	22	12	0	372	13	0	0	45	314	372
6		SAN JERÓNIMO	7	23	0	30	16	0	0	8	2	4	0	30	1	0	0	10	19	30
7		SAN MIGUEL CHICAJ	10	28	0	38	15	0	0	10	7	6	0	38	13	0	0	2	23	38
8		SANTA CRUZ EL CHOL	8	24	0	32	14	0	0	7	4	7	0	32	1	0	0	16	15	32
3		CHIMALTENANGO	814	1,172	0	1,986	1,345	13	8	325	150	145	0	1,986	394	0	0	139	1,453	1,986
1		ACATENANGO	12	17	0	29	16	0	0	7	4	2	0	29	9	0	0	2	18	29
2		CHIMALTENANGO	350	423	0	773	591	3	2	87	50	40	0	773	74	0	0	66	633	773
3		EL TEJAR	8	20	0	28	12	0	0	8	6	2	0	28	4	0	0	8	16	28
4		PARRAMOS	13	22	0	35	20	0	0	11	4	0	0	35	8	0	0	4	23	35
5		PATZICÍA	26	44	0	70	46	0	0	10	4	10	0	70	23	0	0	0	47	70
6		PATZÚN	52	94	0	146	87	1	2	32	11	13	0	146	58	0	0	3	85	146
7		POCHUTA	12	19	0	31	13	0	0	11	4	3	0	31	1	0	0	11	19	31
8		SAN ANDRÉS ITZAPA	13	46	0	59	30	1	0	20	4	4	0	59	19	0	0	7	33	59
9		SAN JOSE POAQUIL	19	43	0	62	31	0	0	16	6	9	0	62	30	0	0	0	32	62
10		SAN JUAN COMALAPA	42	48	0	90	66	0	0	12	5	7	0	90	20	0	0	1	69	90
11		SAN MARTÍN JILOTEPEQUE	51	66	0	117	57	2	1	26	15	16	0	117	37	0	0	7	73	117
12		SAN PEDRO YEPOCAPA	34	60	0	94	63	2	1	11	7	10	0	94	15	0	0	8	71	94
13		SANTA APOLONIA	23	39	0	62	38	0	1	12	6	5	0	62	19	0	0	2	41	62
14		SANTA CRUZ BALANYÁ	8	19	0	27	13	0	0	10	2	2	0	27	12	0	0	0	15	27
15		TECPÁN GUATEMALA	135	182	0	317	238	3	1	43	16	16	0	317	58	0	0	6	253	317
16		ZARAGOZA	16	30	0	46	24	1	0	9	6	6	0	46	7	0	0	14	25	46

Nombre de la meta:

Inscripciones de hechos y actos registrales realizadas

REGISTRO CENTRAL DE LAS PERSONAS
SEGUIMIENTO TEMÁTICO INSTITUCIONAL 2019
MES REPORTADO: AGOSTO

D	M	Departamento / municipio	Población beneficiada										Total	Maya	Xinca	Garífuna	Mestizos/Ladinos	No indican	Total	
			Sexo		No definido	Total	Edad													No definido
			Mujeres	Hombres			Niñez			Juventud	Adultos	Tercera Edad								
0 - 2	3 - 5	6 - 13	14 a 30 años	31 a 60 años	61 años en adelante															
4		CHIQUMULA	567	716	0	1,283	884	17	20	140	130	91	1	1,283	33	0	0	277	973	1,283
	1	CAMOTÁN	46	70	0	116	88	1	1	12	7	7	0	116	1	0	0	23	92	116
	2	CHIQUMULA	292	345	0	637	473	9	9	54	55	37	0	637	2	0	0	122	513	637
	3	CONCEPCIÓN LAS MINAS	16	17	0	33	14	1	5	3	5	5	0	33	0	0	0	11	22	33
	4	ESQUIPULAS	48	79	0	127	75	0	3	23	19	6	1	127	0	0	0	45	82	127
	5	IPALA	20	22	0	42	11	0	1	10	12	8	0	42	0	0	0	20	22	42
	6	JOCOTÁN	53	78	0	131	106	4	0	6	7	8	0	131	14	0	0	4	113	131
	7	OLOPA	44	44	0	88	59	0	1	18	5	5	0	88	13	0	0	12	63	88
	8	QUEZALTEPEQUE	19	28	0	47	25	0	0	7	13	2	0	47	0	0	0	20	27	47
	9	SAN JACINTO	11	12	0	23	9	1	0	3	3	7	0	23	0	0	0	10	13	23
	10	SAN JOSÉ LA ARADA	8	9	0	17	12	1	0	0	1	3	0	17	0	0	0	3	14	17
	11	SAN JUAN ERMITA	10	12	0	22	12	0	0	4	3	3	0	22	3	0	0	7	12	22
5		EL PROGRESO	193	300	0	493	301	4	0	80	51	53	4	493	5	0	0	162	326	493
	1	EL JÍCARO	7	15	0	22	7	0	0	7	7	1	0	22	1	0	0	12	9	22
	2	GUASTATOYA	92	127	0	219	161	3	0	21	16	14	4	219	3	0	0	52	164	219
	3	MORAZÁN	7	11	0	18	6	1	0	5	2	4	0	18	0	0	0	6	12	18
	4	SAN AGUSTÍN ACASAGUASTLÁN	36	46	0	82	49	0	0	12	7	14	0	82	0	0	0	33	49	82
	5	SAN ANTONIO LA PAZ	4	14	0	18	11	0	0	6	1	0	0	18	0	0	0	6	12	18
	6	SAN CRISTÓBAL ACASAGUASTLÁN	5	6	0	11	7	0	0	1	1	2	0	11	0	0	0	4	7	11
	7	SANARATE	34	61	0	95	46	0	0	24	13	12	0	95	1	0	0	39	55	95
	8	SANSARE	8	20	0	28	14	0	0	4	4	6	0	28	0	0	0	10	18	28

Nombre de la meta:

Inscripciones de hechos y actos registrales realizadas

REGISTRO CENTRAL DE LAS PERSONAS SEGUIMIENTO TEMÁTICO INSTITUCIONAL 2019 MES REPORTADO: AGOSTO

D	M	Departamento / municipio	Sexo				Edad							Población beneficiada						
			Mujeres	Hombres	No definido	Total	Niñez			Juventud 14 a 30 años	Adultos 31 a 60 años	Tercera Edad 61 años en adelante	No definido	Total	Maya	Xinca	Garifuna	Mestizos/Ladinos	No indican	Total
							0 - 2	3 - 5	6 - 13											
6		ESCUINTLA	1,005	1,485	0	2,490	1,640	32	16	329	268	202	3	2,490	33	0	0	663	1,794	2,490
	1	ESCUINTLA	362	507	0	869	657	9	3	71	62	66	1	869	5	0	0	166	698	869
	2	GUANAGAZAPA	11	19	0	30	20	0	0	7	1	2	0	30	0	0	0	10	20	30
	3	IZTAPA	17	25	0	42	28	1	0	10	2	1	0	42	0	0	0	12	30	42
	4	LA DEMOCRACIA	17	40	0	57	32	0	0	12	9	4	0	57	1	0	0	21	35	57
	5	LA GOMERA	33	58	0	91	51	1	1	16	16	6	0	91	0	0	0	34	57	91
	6	MASAGUA	48	76	0	124	61	1	1	25	19	17	0	124	1	0	0	45	78	124
	7	NUEVA CONCEPCIÓN	63	98	0	161	91	1	1	28	23	16	1	161	1	0	0	63	97	161
	8	PALÍN	73	91	0	164	102	3	1	23	25	10	0	164	7	0	0	42	115	164
	9	PUERTO SAN JOSÉ	73	109	0	182	96	4	1	36	24	21	0	182	0	0	0	69	113	182
	10	SAN VICENTE PACAYA	15	18	0	33	22	0	2	1	5	3	0	33	1	0	0	6	26	33
	11	SANTA LUCÍA COTZUMALGUAPA	111	169	0	280	158	6	1	51	32	31	1	280	6	0	0	93	181	280
	12	SIPACATE	24	24	0	48	35	1	1	4	3	4	0	48	0	0	0	10	38	48
	13	SIGUIINALÁ	32	55	0	87	43	2	0	16	18	8	0	87	2	0	0	34	51	87
	14	TIQUISATE	126	196	0	322	244	3	4	29	29	13	0	322	9	0	0	58	255	322
7		GUATEMALA	4,672	6,542	2	11,216	6,296	276	309	1,570	1,585	1,150	30	11,216	356	0	1	3,030	7,829	11,216
	1	AMATILÁN	203	274	0	477	330	6	3	72	34	31	1	477	1	0	0	117	359	477
	2	CHINAUTLA	56	241	0	297	97	1	0	127	49	19	4	297	5	0	0	133	159	297
	3	CHUARRANCHO	23	31	0	54	36	0	0	7	5	6	0	54	12	0	0	3	39	54
	4	FRAIJANES	35	59	0	94	64	2	1	12	8	7	0	94	0	0	0	22	72	94
	5	GUATEMALA	3,267	4,180	2	7,449	3,994	235	264	864	1,160	916	16	7,449	165	0	1	2,137	5,146	7,449
	6	MIXCO	149	193	0	342	263	9	8	31	21	10	0	342	7	0	0	31	304	342
	7	PALENCIA	51	79	0	130	90	0	0	15	9	16	0	130	0	0	0	37	93	130
	8	SAN JOSÉ DEL GOLFO	7	21	0	28	10	0	0	8	8	1	1	28	1	0	0	14	13	28
	9	SAN JOSÉ PINULA	96	130	0	226	142	1	2	34	31	15	1	226	0	0	0	71	155	226
	10	SAN JUAN SACATEPÉQUEZ	187	255	0	442	339	4	4	41	23	31	0	442	62	0	0	17	363	442
	11	SAN MIGUEL PETAPA	70	102	0	172	125	3	3	19	18	3	1	172	1	0	0	30	141	172
	12	SAN PEDRO AYAMPUC	26	48	0	74	42	0	2	11	13	6	0	74	2	0	0	15	57	74
	13	SAN PEDRO SACATEPÉQUEZ	58	82	0	140	83	2	3	28	10	14	0	140	29	0	0	9	102	140
	14	SAN RAYMUNDO	54	93	0	147	89	1	0	27	17	13	0	147	31	0	0	16	100	147
	15	SANTA CATARINA PINULA	49	208	0	257	75	0	3	99	69	10	1	257	6	0	0	143	108	257
	16	VILLA CAÑALES	119	155	0	274	182	4	6	42	22	18	0	274	2	0	0	76	196	274
	17	VILLA NUEVA	222	391	0	613	335	8	10	133	88	34	5	613	32	0	0	159	422	613

Nombre de la meta:

Inscripciones de hechos y actos registrales realizadas

REGISTRO CENTRAL DE LAS PERSONAS
SEGUIMIENTO TEMÁTICO INSTITUCIONAL 2019
MES REPORTADO: AGOSTO

D	M	Departamento / municipio	Población beneficiada										Total	Maya	Xinca	Garífuna	Mestizos/L adinos	No Indican	Total	
			Sexo			Edad						Pueblo								
			Mujeres	Hombres	No definido	Total	Niñez			Juventud	Adultos	Tercera Edad								No definido
0 - 2	3 - 5	6 - 13	14 a 30 años	31 a 60 años	61 años en adelante															
8		HUEHUETENANGO	1,788	2,430	0	4,218	3,189	54	57	436	251	229	2	4,218	476	0	0	320	3,422	4,218
	1	AGUACATÁN	61	72	0	133	91	3	0	20	8	11	0	133	34	0	0	2	97	133
	2	CHIANTLA	86	116	0	202	141	2	3	30	12	14	0	202	4	0	0	44	154	202
	3	COLOTENANGO	59	59	0	118	101	2	0	8	3	4	0	118	15	0	0	0	103	118
	4	CONCEPCIÓN HUISTA	30	37	0	67	52	1	2	8	3	1	0	67	10	0	0	1	56	67
	5	CUILCO	59	108	0	167	132	2	3	14	7	9	0	167	0	0	0	28	139	167
	6	HUEHUETENANGO	299	438	0	737	536	4	9	95	48	44	1	737	23	0	0	134	580	737
	7	JACALTENANGO	39	67	0	106	70	1	0	20	5	10	0	106	20	0	0	1	85	106
	8	LA DEMOCRACIA	65	92	0	157	117	3	1	12	12	12	0	157	16	0	0	17	124	157
	9	LA LIBERTAD	53	69	0	122	87	4	3	14	4	10	0	122	1	0	0	30	91	122
	10	MALACATANCITO	16	27	0	43	27	2	0	7	5	2	0	43	6	0	0	8	29	43
	11	NENTÓN	66	100	0	166	99	5	6	33	15	8	0	166	41	0	0	8	117	166
	12	PETATÁN	11	10	0	21	17	0	0	2	1	1	0	21	1	0	0	2	18	21
	13	SAN ANTONIO HUISTA	18	35	0	53	34	0	1	10	6	2	0	53	3	0	0	10	40	53
	14	SAN GASPAR IXCHIL	21	18	0	39	34	0	3	2	0	0	0	39	0	0	0	0	39	39
	15	SAN ILDEFONSO IXTAHUACÁN	78	87	0	165	136	0	3	16	7	3	0	165	20	0	0	0	145	165
	16	SAN JUAN ATITÁN	30	53	0	83	67	0	0	4	8	4	0	83	14	0	0	0	69	83
	17	SAN JUAN IXCOY	38	61	0	99	81	1	3	6	6	2	0	99	14	0	0	0	85	99
	18	SAN MATEO IXTATÁN	96	112	0	208	179	5	5	6	12	1	0	208	14	0	0	1	193	208
	19	SAN MIGUEL ACATÁN	44	64	0	108	90	0	2	5	4	7	0	108	15	0	0	0	93	108
	20	SAN PEDRO NECTA	29	57	0	86	74	1	0	6	3	2	0	86	11	0	0	1	74	86
	21	SAN PEDRO SOLOMA	101	108	0	209	170	5	3	15	8	8	0	209	27	0	0	1	181	209
	22	SAN RAFAEL LA INDEPENDENCIA	44	35	0	79	55	0	3	4	13	4	0	79	10	0	0	1	68	79
	23	SAN RAFAEL PETZAL	16	6	0	22	19	0	0	1	2	0	0	22	2	0	0	0	20	22
	24	SAN SEBASTIÁN COATÁN	22	28	0	50	38	0	0	3	3	6	0	50	9	0	0	0	41	50
	25	SAN SEBASTIAN HUEHUETENANGO	40	57	0	97	78	0	0	11	4	4	0	97	19	0	0	0	78	97
	26	SANTA ANA HUISTA	10	15	0	25	18	0	0	5	0	2	0	25	2	0	0	4	19	25
	27	SANTA BÁRBARA	35	60	0	95	75	1	2	4	7	6	0	95	19	0	0	0	76	95
	28	SANTA CRUZ BARILLAS	175	227	0	402	321	10	0	40	16	14	1	402	58	0	0	8	336	402
	29	SANTA EULALIA	73	102	0	175	125	2	3	15	10	20	0	175	34	0	0	2	139	175
	30	SANTIAGO CHIMALTENANGO	13	27	0	40	28	0	0	4	5	3	0	40	12	0	0	0	28	40
	31	TECTITÁN	11	14	0	25	16	0	0	3	2	4	0	25	1	0	0	4	20	25
	32	TODOS SANTOS CUCHUMATÁN	32	51	0	83	56	0	1	8	11	7	0	83	21	0	0	4	58	83
	33	UNIÓN CANTINIL	18	18	0	36	25	0	1	5	1	4	0	36	0	0	0	9	27	36

Nombre de la meta:

Inscripciones de hechos y actos registrales realizadas

REGISTRO CENTRAL DE LAS PERSONAS SEGUIMIENTO TEMÁTICO INSTITUCIONAL 2019 MES REPORTADO: AGOSTO

D	M	Departamento / municipio	Sexo		No definido	Total	Edad						No definido	Pueblo						
			Mujeres	Hombres			Niñez			Juventud	Adultos	Tercera Edad		Total	Maya	Xinca	Garífuna	Mestizos/Ladinos	No Indican	Total
							0 - 2	3 - 5	6 - 13											
9		IZABAL	511	822	0	1,333	859	17	22	156	152	126	1	1,333	80	0	3	296	954	1,333
	1	EL ESTOR	89	138	0	227	168	5	1	27	17	9	0	227	45	0	0	5	177	227
	2	LIVINGSTON	68	104	0	172	117	2	4	20	17	12	0	172	25	0	0	21	126	172
	3	LOS AMATES	60	90	0	150	97	0	5	20	11	17	0	150	0	0	0	47	103	150
	4	MORALES	99	182	0	281	159	6	8	31	46	31	0	281	4	0	1	79	197	281
	5	PUERTO BARRIOS	195	308	0	503	318	4	4	58	61	57	1	503	6	0	2	144	351	503
10		JALAPA	456	652	0	1,108	781	10	14	137	91	75	0	1,108	32	2	0	211	863	1,108
	1	JALAPA	327	484	0	811	606	6	9	93	59	38	0	811	18	2	0	121	670	811
	2	MATAQUESCUINTLA	39	39	0	78	48	3	0	9	4	14	0	78	0	0	0	28	50	78
	3	MONJAS	16	20	0	36	17	0	1	5	6	7	0	36	0	0	0	18	18	36
	4	SAN CARLOS ALZATATE	21	14	0	35	26	0	0	2	3	4	0	35	4	0	0	5	26	35
	5	SAN LUIS JILOTEPEQUE	17	21	0	38	18	0	0	9	5	6	0	38	10	0	0	6	22	38
	6	SAN MANUEL CHAPARRÓN	4	6	0	10	9	0	0	0	1	0	0	10	0	0	0	1	9	10
	7	SAN PEDRO PINULA	32	68	0	100	57	1	4	19	13	6	0	100	0	0	0	32	68	100
11		JUTIAPA	588	875	0	1,463	911	11	17	198	172	152	2	1,463	9	2	0	424	1,028	1,463
	1	AGUA BLANCA	16	28	0	44	30	0	0	4	5	5	0	44	0	0	0	14	30	44
	2	ASUNCIÓN MITA	49	85	0	134	70	3	2	15	20	24	0	134	1	0	0	52	81	134
	3	ATESCATEMPA	28	40	0	68	20	1	1	8	21	17	0	68	0	0	0	32	36	68
	4	COMAPA	25	25	0	50	26	0	0	10	3	11	0	50	0	0	0	22	28	50
	5	CONGUACO	14	25	0	39	30	0	1	3	3	2	0	39	0	0	0	7	32	39
	6	EL ADELANTO	6	6	0	12	5	0	1	1	1	4	0	12	0	0	0	6	6	12
	7	EL PROGRESO	27	49	0	76	28	0	1	16	18	13	0	76	1	0	0	35	40	76
	8	JALPATAGÜA	20	53	0	73	31	1	2	14	12	12	1	73	1	0	0	27	45	73
	9	JEREZ	6	10	0	16	8	0	0	1	6	1	0	16	0	0	0	5	11	16
	10	JUTIAPA	299	404	0	703	556	4	4	72	38	29	0	703	6	2	0	108	587	703
	11	MOYUTA	49	48	0	97	56	0	1	18	10	12	0	97	0	0	0	37	60	97
	12	PASACO	8	13	0	21	6	0	0	5	8	2	0	21	0	0	0	15	6	21
	13	QUESADA	7	18	0	25	10	0	0	5	8	2	0	25	0	0	0	13	12	25
	14	SAN JOSÉ ACATEMPA	3	13	0	16	5	1	0	6	3	1	0	16	0	0	0	7	9	16
	15	SANTA CATARINA MITA	20	34	0	54	16	1	3	11	13	9	1	54	0	0	0	26	28	54
	16	YUPILTEPEQUE	5	15	0	20	7	0	1	5	2	5	0	20	0	0	0	10	10	20
	17	ZAPOTITLÁN	6	9	0	15	7	0	0	4	1	3	0	15	0	0	0	8	7	15

Nombre de la meta:

Inscripciones de hechos y actos registrales realizadas

**REGISTRO CENTRAL DE LAS PERSONAS
SEGUIMIENTO TEMÁTICO INSTITUCIONAL 2019
MES REPORTADO: AGOSTO**

D	M	Departamento / municipio	Población beneficiada																	
			Sexo			Total	Edad					Pueblo								
			Mujeres	Hombres	No definido		Niñez			Juventud	Adultos	Tercera Edad	No definido	Total	Maya	Xinca	Garifuna	Mestizos/Ladinos	No Indican	Total
0 - 2	3 - 5	6 - 13	14 a 30 años	31 a 60 años	61 años en adelante															
12		PETEN	821	1,072	0	1,893	1,407	29	24	197	136	98	2	1,893	100	0	0	300	1,493	1,893
	1	DOLORES	34	35	0	69	43	1	0	11	3	11	0	69	2	0	0	20	47	69
	2	EL CHAL	16	25	0	41	26	1	0	7	3	4	0	41	3	0	0	10	28	41
	3	FLORES	29	48	0	77	48	1	0	11	13	4	0	77	1	0	0	25	51	77
	4	LA LIBERTAD	108	113	0	221	158	6	4	19	27	7	0	221	7	0	0	38	176	221
	5	LAS CRUCES	43	49	0	92	71	2	2	3	7	7	0	92	3	0	0	15	74	92
	6	MELCHOR DE MENCOS	35	52	0	87	61	0	2	10	7	6	1	87	0	0	0	22	65	87
	7	POPTÚN	92	149	0	241	185	2	2	31	12	8	1	241	25	0	0	28	188	241
	8	SAN ANDRÉS	22	31	0	53	37	3	1	4	6	2	0	53	0	0	0	12	41	53
	9	SAN BENITO	188	227	0	415	341	2	3	30	29	10	0	415	6	0	0	51	358	415
	10	SAN FRANCISCO	16	20	0	36	21	1	3	4	6	1	0	36	0	0	0	10	26	36
	11	SAN JOSÉ	6	4	0	10	4	0	0	2	1	3	0	10	3	0	0	3	4	10
	12	SAN LUIS	58	90	0	148	97	2	1	28	11	9	0	148	27	0	0	22	99	148
	13	SANTA ANA	23	22	0	45	27	1	0	7	5	5	0	45	1	0	0	15	29	45
	14	SAYAXCHE	151	207	0	358	288	7	6	30	6	21	0	358	22	0	0	29	307	358

Nombre de la meta:

Inscripciones de hechos y actos registrales realizadas

**REGISTRO CENTRAL DE LAS PERSONAS
SEGUIMIENTO TEMÁTICO INSTITUCIONAL 2019
MES REPORTADO: AGOSTO**


D	M	Departamento / municipio	Sexo		No definido	Total	Edad					No definido	Pueblo							
			Mujeres	Hombres			Niñez			Juventud	Adultos		Tercera Edad	Total	Maya	Xinca	Garífuna	Mestizos/Ladinos	No Indican	Total
							0 - 2	3 - 5	6 - 13											
13		QUETZALTENANGO	1,283	1,853	2	3,138	2,055	21	43	434	280	293	12	3,138	368	0	0	455	2,315	3,138
	1	ALMOLONGA	18	26	0	44	30	0	0	5	2	7	0	44	10	0	0	0	34	44
	2	CABRICÁN	27	50	0	77	55	0	0	7	5	10	0	77	9	0	0	2	66	77
	3	CAJOLÁ	27	15	0	42	32	1	2	3	2	2	0	42	7	0	0	0	35	42
	4	CANTEL	42	67	0	109	53	1	0	29	17	9	0	109	36	0	0	11	62	109
	5	COATEPEQUE	317	468	0	785	609	4	6	75	49	40	2	785	4	0	0	126	655	785
	6	COLOMBA	32	67	0	99	37	2	5	33	11	11	0	99	1	0	0	49	49	99
	7	CONCEPCIÓN CHIQUIRICHAPA	25	43	0	68	41	0	0	14	7	6	0	68	24	0	0	0	44	68
	8	EL PALMAR	24	41	0	65	37	0	0	10	7	11	0	65	9	0	0	12	44	65
	9	FLORES COSTA CUCA	15	30	0	45	18	0	0	13	6	8	0	45	0	0	0	20	25	45
	10	GÉNOVA	32	39	0	71	45	1	2	11	1	11	0	71	0	0	0	22	49	71
	11	HUITÁN	22	25	0	47	40	0	0	2	2	3	0	47	7	0	0	0	40	47
	12	LA ESPERANZA	13	36	0	49	21	0	1	17	7	3	0	49	11	0	0	10	28	49
	13	OLINTEPEQUE	17	39	0	56	18	1	1	20	10	6	0	56	26	0	0	4	26	56
	14	OSTUNCALCO	69	94	0	163	104	1	7	23	13	14	1	163	42	0	0	8	113	163
	15	PALESTINA DE LOS ALTOS	40	43	0	83	49	2	3	7	11	10	1	83	7	0	0	2	74	83
	16	QUETZALTENANGO	427	581	2	1,010	679	3	11	112	94	104	7	1,010	106	0	0	151	753	1,010
	17	SALCAJÁ	15	43	0	58	15	1	2	18	13	9	0	58	14	0	0	14	30	58
	18	SAN CARLOS SIJA	33	36	0	69	38	0	0	5	12	13	1	69	13	0	0	14	42	69
	19	SAN FRANCISCO LA UNIÓN	6	14	0	20	14	0	0	3	2	1	0	20	5	0	0	0	15	20
	20	SAN MARTÍN SACATEPÉQUEZ	42	40	0	82	60	2	2	9	2	7	0	82	14	0	0	3	65	82
	21	SAN MATEO	7	8	0	15	8	0	0	3	0	4	0	15	3	0	0	3	9	15
	22	SAN MIGUEL SIGÜILÁ	13	11	0	24	19	0	0	3	2	0	0	24	4	0	0	1	19	24
	23	SIBILIA	9	6	0	15	13	0	0	1	0	1	0	15	0	0	0	2	13	15
	24	ZUNIL	11	31	0	42	20	2	1	11	5	3	0	42	16	0	0	1	25	42

Nombre de la meta:

Inscripciones de hechos y actos registrales realizadas

**REGISTRO CENTRAL DE LAS PERSONAS
SEGUIMIENTO TEMÁTICO INSTITUCIONAL 2019
MES REPORTADO: AGOSTO**

D	M	Departamento / municipio	Sexo		Total	Edad							Pueblo							
			Mujeres	Hombres		No definido	Niñez			Juventud 14 a 30 años	Adultos 31 a 60 años	Tercera Edad 61 años en adelante	No definido	Total	Maya	Xinca	Garífuna	Mestizos/Ladinos	No indican	Total
							0 - 2	3 - 5	6 - 13											
14		QUICHE	1,536	1,897	0	3,433	2,623	37	35	392	186	160	0	3,433	583	0	0	94	2,756	3,433
	1	CANILLA	18	19	0	37	28	0	1	2	5	1	0	37	3	0	0	2	32	37
	2	CHAJUL	74	74	0	148	122	5	0	15	3	3	0	148	17	0	0	4	127	148
	3	CHICAMÁN	56	48	0	104	83	0	1	12	4	4	0	104	12	0	0	6	86	104
	4	CHICHÉ	49	50	0	99	75	1	1	9	9	4	0	99	12	0	0	0	87	99
	5	CHICHICASTENANGO	163	241	0	404	297	1	2	69	16	19	0	404	102	0	0	3	299	404
	6	CHINIQUE	12	25	0	37	19	0	3	6	4	5	0	37	7	0	0	2	28	37
	7	CUNÉN	64	79	0	143	121	1	1	11	6	3	0	143	17	0	0	1	125	143
	8	IXCÁN	168	228	0	396	300	9	1	58	15	13	0	396	68	0	0	18	310	396
	9	JOYABAJ	181	189	0	370	272	3	5	42	29	19	0	370	69	0	0	11	290	370
	10	NEBAJ	105	129	0	234	178	3	1	30	14	8	0	234	47	0	0	4	183	234
	11	PACHALUM	10	22	0	32	16	0	1	9	3	3	0	32	2	0	0	9	21	32
	12	PATZITE	15	15	0	30	25	1	1	0	1	2	0	30	3	0	0	0	27	30
	13	SACAPULAS	58	95	0	153	105	1	3	22	8	14	0	153	31	0	0	5	117	153
	14	SAN ANDRÉS SAJCABAJÁ	23	28	0	51	38	1	2	5	2	3	0	51	8	0	0	1	42	51
	15	SAN ANTONIO ILOTENANGO	40	49	0	89	67	0	2	11	3	6	0	89	18	0	0	0	71	89
	16	SAN BARTOLOMÉ JOCOTENANGO	27	20	0	47	39	1	1	4	1	1	0	47	5	0	0	0	42	47
	17	SAN JUAN COTZAL	43	62	0	105	87	2	2	6	5	3	0	105	14	0	0	1	90	105
	18	SAN PEDRO JOCOPILAS	52	73	0	125	96	0	1	11	10	7	0	125	26	0	0	1	98	125
	19	SANTA CRUZ DEL QUICHÉ	217	213	0	430	344	2	4	26	25	29	0	430	57	0	0	16	357	430
	20	USPANTÁN	109	163	0	272	218	4	1	26	17	6	0	272	41	0	0	8	223	272
	21	ZACUALPA	52	75	0	127	93	2	1	18	6	7	0	127	24	0	0	2	101	127



Nombre de la meta:

Inscripciones de hechos y actos registrales realizadas

REGISTRO CENTRAL DE LAS PERSONAS
SEGUIMIENTO TEMÁTICO INSTITUCIONAL 2019
MES REPORTADO: AGOSTO

Población beneficiada


D	M	Departamento / municipio	Sexo			Total	Edad							Pueblo						
			Mujeres	Hombres	No definido		Niñez			Juventud	Adultos	Tercera Edad	No definido	Total	Maya	Xinca	Garífuna	Mestizos/Ladinos	No indican	Total
							0 - 2	3 - 5	6 - 13											
15		RETALHULEU	430	643	0	1,073	709	6	8	158	103	88	1	1,073	33	0	0	268	772	1,073
	1	CHAMPERICO	31	49	0	80	46	0	2	16	9	7	0	80	2	0	0	24	54	80
	2	EL ASINTAL	14	36	0	50	24	0	0	15	7	4	0	50	5	0	0	20	25	50
	3	NUEVO SAN CARLOS	17	53	0	70	36	0	0	14	10	10	0	70	1	0	0	28	41	70
	4	RETALHULEU	277	335	0	612	479	4	1	45	46	37	0	612	10	0	0	101	501	612
	5	SAN ANDRÉS VILLA SECA	24	61	0	85	45	0	2	22	9	7	0	85	2	0	0	32	51	85
	6	SAN FELIPE RETALHULEU	16	34	0	50	22	0	0	16	7	4	1	50	3	0	0	24	23	50
	7	SAN MARTÍN ZAPOTILÁN	18	25	0	43	17	0	0	7	10	9	0	43	1	0	0	15	27	43
	8	SAN SEBASTIÁN	23	39	0	62	27	1	2	19	5	8	0	62	9	0	0	19	34	62
	9	SANTA CRUZ MULUÁ	10	11	0	21	13	1	1	4	0	2	0	21	0	0	0	5	16	21
16		SACATEPEQUEZ	452	626	0	1,078	688	13	6	184	97	89	1	1,078	97	0	0	190	791	1,078
	1	ANTIGUA GUATEMALA	189	184	0	373	283	6	2	31	24	27	0	373	9	0	0	55	309	373
	2	CIUDAD VIEJA	31	42	0	73	40	1	2	10	7	13	0	73	0	0	0	25	48	73
	3	JOCOTENANGO	21	27	0	48	25	0	0	6	13	4	0	48	2	0	0	17	29	48
	4	MAGDALENA MILPAS ALTAS	10	22	0	32	17	1	0	8	1	5	0	32	0	0	0	12	20	32
	5	PASTORES	9	16	0	25	13	0	0	6	2	4	0	25	0	0	0	8	17	25
	6	SAN ANTONIO AGUAS CALIENTES	13	18	0	31	19	0	0	5	3	4	0	31	5	0	0	5	21	31
	7	SAN BARTOLOMÉ MILPAS ALTAS	9	7	0	16	9	0	0	4	1	1	1	16	1	0	0	3	12	16
	8	SAN JUAN ALOTENANGO	31	54	0	85	49	0	0	26	6	4	0	85	7	0	0	14	64	85
	9	SAN LUCAS SACATEPÉQUEZ	23	44	0	67	39	0	0	14	10	4	0	67	1	0	0	16	50	67
	10	SAN MIGUEL DUEÑAS	9	30	0	39	27	1	0	9	2	0	0	39	0	0	0	11	28	39
	11	SANTA CATARINA BARAHONA	3	6	0	9	6	0	0	0	2	1	0	9	2	0	0	1	6	9
	12	SANTA LUCÍA MILPAS ALTAS	12	32	0	44	15	1	0	18	5	5	0	44	0	0	0	16	28	44
	13	SANTA MARÍA DE JESÚS	19	24	0	43	33	1	0	5	1	3	0	43	7	0	0	1	35	43
	14	SANTIAGO SACATEPÉQUEZ	32	47	0	79	47	2	2	21	2	5	0	79	24	0	0	2	53	79
	15	SANTO DOMINGO XENACÓJ	14	24	0	38	23	0	0	6	5	4	0	38	12	0	0	2	24	38
	16	SUMPANGO	27	49	0	76	43	0	0	15	13	5	0	76	27	0	0	2	47	76

Nombre de la meta:

Inscripciones de hechos y actos registrales realizadas

**REGISTRO CENTRAL DE LAS PERSONAS
SEGUIMIENTO TEMÁTICO INSTITUCIONAL 2019
MES REPORTADO: AGOSTO**

D	M	Departamento / municipio	Sexo			Edad								Pueblo						
			Mujeres	Hombres	No definido	Total	Niñez			Juventud 14 a 30 años	Adultos 31 a 60 años	Tercera Edad 61 años en adelante	No definido	Total	Maya	Xinca	Garífuna	Mestizos/Ladinos	No Indican	Total
							0 - 2	3 - 5	6 - 13											
17		SAN MARCOS	1,435	2,006	0	3,441	2,467	56	57	407	225	228	1	3,441	169	0	0	603	2,669	3,441
	1	AYUTLA	25	53	0	78	46	1	3	14	9	5	0	78	0	0	0	27	51	78
	2	CATARINA	31	26	0	57	29	1	1	9	6	11	0	57	0	0	0	25	32	57
	3	COMITANCILLO	80	150	0	230	186	1	0	22	11	10	0	230	40	0	0	3	187	230
	4	CONCEPCIÓN TUTUAPA	103	141	0	244	175	7	5	27	15	15	0	244	46	0	0	8	190	244
	5	EL QUETZAL	13	42	0	55	24	0	2	18	4	7	0	55	3	0	0	24	28	55
	6	EL TUMBADOR	26	60	0	86	50	1	0	21	10	4	0	86	1	0	0	36	49	86
	7	ESQUIPULAS PALO GORDO	3	13	0	16	11	0	0	3	1	1	0	16	0	0	0	5	11	16
	8	IXCHIGUÁN	30	36	0	66	48	1	1	3	8	5	0	66	10	0	0	3	53	66
	9	LA BLANCA	30	56	0	86	46	2	3	17	11	7	0	86	1	0	0	37	48	86
	10	LA REFORMA	8	15	0	23	13	0	0	3	2	5	0	23	0	0	0	8	15	23
	11	MALACATÁN	230	321	0	551	441	9	5	41	29	25	1	551	2	0	0	85	464	551
	12	NUEVO PROGRESO	29	29	0	58	34	1	3	7	5	8	0	58	0	0	0	17	41	58
	13	OCOS	7	7	0	14	6	0	1	0	0	7	0	14	0	0	0	7	7	14
	14	PAJAPITA	23	35	0	58	36	1	0	12	5	4	0	58	0	0	0	18	40	58
	15	RÍO BLANCO	12	9	0	21	9	2	1	3	1	5	0	21	4	0	0	5	12	21
	16	SAN ANTONIO SACATEPÉQUEZ	17	29	0	46	22	0	0	14	2	8	0	46	2	0	0	19	25	46
	17	SAN CRISTÓBAL CUCHO	13	16	0	29	22	0	1	3	0	3	0	29	0	0	0	6	23	29
	18	SAN JOSÉ EL RODEO	10	20	0	30	16	1	1	6	3	3	0	30	0	0	0	12	18	30
	19	SAN JOSÉ OJETENAM	17	25	0	42	28	4	1	4	4	1	0	42	0	0	0	6	36	42
	20	SAN LORENZO	6	20	0	26	15	0	0	8	2	1	0	26	7	0	0	4	15	26
	21	SAN MARCOS	278	315	0	593	487	0	8	43	31	24	0	593	5	0	0	75	513	593
	22	SAN MIGUEL IXTAAHUACÁN	68	81	0	149	128	2	1	7	7	4	0	149	13	0	0	1	135	149
	23	SAN PABLO	28	59	0	87	41	2	2	16	15	11	0	87	2	0	0	40	45	87
	24	SAN PEDRO SACATEPÉQUEZ	69	110	0	179	89	0	1	49	15	25	0	179	6	0	0	63	110	179
	25	SAN RAFAEL PIE DE LA CUESTA	11	22	0	33	22	0	0	5	2	4	0	33	0	0	0	10	23	33
	26	SIBINAL	17	14	0	31	26	0	0	2	0	3	0	31	4	0	0	1	26	31
	27	SIPACAPA	32	21	0	53	45	1	1	3	2	1	0	53	6	0	0	1	46	53
	28	TACANÁ	94	142	0	236	172	9	8	22	15	10	0	236	6	0	0	24	206	236
	29	TAJUMULCO	77	73	0	150	118	7	8	6	5	6	0	150	10	0	0	4	136	150
	30	TEJUTLA	48	66	0	114	82	3	0	19	5	5	0	114	1	0	0	29	84	114




Nombre de la meta:

Inscripciones de hechos y actos registrales realizadas

**REGISTRO CENTRAL DE LAS PERSONAS
SEGUIMIENTO TEMÁTICO INSTITUCIONAL 2019
MES REPORTADO: AGOSTO**

D	M	Departamento / municipio	Sexo			Total	Edad							Pueblo						
			Mujeres	Hombres	No definido		Niñez			Adultos	Tercera Edad	No definido	Total	Maya	Xinca	Garífuna	Mestizos/Ladinos	No indican	Total	
							0 - 2	3 - 5	6 - 13											14 a 30 años
18		SANTA ROSA	520	722	1	1,243	845	10	12	128	121	125	2	1,243	2	2	0	310	929	1,243
	1	BARBERENA	40	68	1	109	51	2	2	22	17	14	1	109	0	0	0	49	60	109
	2	CASILLAS	12	8	0	20	12	0	0	3	2	3	0	20	0	0	0	8	12	20
	3	CHIQUMULILLA	37	66	0	103	65	0	2	9	14	13	0	103	0	0	0	31	72	103
	4	CUILAPA	289	356	0	645	540	3	3	41	27	31	0	645	2	0	0	83	560	645
	5	GUAZACAPÁN	24	29	0	53	28	1	1	6	8	9	0	53	0	0	0	16	37	53
	6	NUEVA SANTA ROSA	25	53	0	78	30	0	2	14	17	14	1	78	0	2	0	21	55	78
	7	ORATORIO	9	15	0	24	8	0	0	15	7	4	0	24	0	0	0	14	10	24
	8	PUEBLO NUEVO VIÑAS	17	22	0	39	23	0	0	5	5	6	0	39	0	0	0	16	23	39
	9	SAN JUAN TECUACO	3	7	0	10	5	0	0	1	1	3	0	10	0	0	0	5	5	10
	10	SAN RAFAEL LAS FLORES	10	14	0	24	11	0	0	4	3	6	0	24	0	0	0	13	11	24
	11	SANTA CRUZ NARANJO	6	21	0	27	11	1	0	5	7	3	0	27	0	0	0	13	14	27
	12	SANTA MARÍA IXHUATÁN	13	23	0	36	14	1	2	5	6	8	0	36	0	0	0	18	18	36
	13	SANTA ROSA DE LIMA	6	7	0	13	8	2	0	2	0	1	0	13	0	0	0	2	11	13
	14	TAXISCO	29	33	0	62	39	0	0	4	10	9	0	62	0	0	0	21	41	62
19		SOLOLÁ	514	717	0	1,231	876	7	6	160	100	82	0	1,231	314	0	0	23	894	1,231
	1	CONCEPCIÓN	5	10	0	15	11	0	0	2	1	1	0	15	4	0	0	0	11	15
	2	NAHUALÁ	74	85	0	159	109	2	0	18	16	14	0	159	45	0	0	0	114	159
	3	PANAJACHEL	11	21	0	32	16	0	0	8	4	4	0	32	8	0	0	4	20	32
	4	SAN ANDRÉS SEMETABAJ	19	15	0	34	19	1	0	6	5	3	0	34	12	0	0	2	20	34
	5	SAN ANTONIO PALOPÓ	8	8	0	16	14	1	0	0	1	0	0	16	1	0	0	0	15	16
	6	SAN JOSÉ CHACAYÁ	2	4	0	6	5	0	0	0	0	1	0	6	1	0	0	0	5	6
	7	SAN JUAN LA LAGUNA	7	13	0	20	12	0	0	4	2	2	0	20	7	0	0	1	12	20
	8	SAN LUCAS TOLIMÁN	20	45	0	65	39	0	0	14	4	8	0	65	24	0	0	3	38	65
	9	SAN MARCOS LA LAGUNA	1	1	0	2	2	0	0	0	0	0	0	2	0	0	0	0	2	2
	10	SAN PABLO LA LAGUNA	5	10	0	15	11	0	0	0	2	2	0	15	4	0	0	0	11	15
	11	SAN PEDRO LA LAGUNA	13	15	0	28	15	0	0	2	7	4	0	28	13	0	0	0	15	28
	12	SANTA CATARINA IXTAHUACÁN	56	48	0	104	73	0	1	11	8	11	0	104	31	0	0	0	73	104
	13	SANTA CATARINA PALOPO	5	4	0	9	7	0	0	0	2	0	0	9	2	0	0	0	7	9
	14	SANTA CLARA LA LAGUNA	9	21	0	30	19	0	0	8	3	0	0	30	10	0	0	1	19	30
	15	SANTA CRUZ LA LAGUNA	6	15	0	21	11	0	0	6	3	1	0	21	10	0	0	0	11	21
	16	SANTA LUCÍA UTATLÁN	6	20	0	26	11	0	0	8	3	4	0	26	14	0	0	1	11	26
	17	SANTA MARÍA VISITACIÓN	0	5	0	5	1	0	0	3	1	0	0	5	4	0	0	0	1	5
	18	SANTIAGO AITILÁN	39	51	0	90	59	0	0	14	6	11	0	90	29	0	0	2	59	90
	19	SOLOLÁ	228	326	0	554	442	3	5	56	32	16	0	554	95	0	0	9	450	554

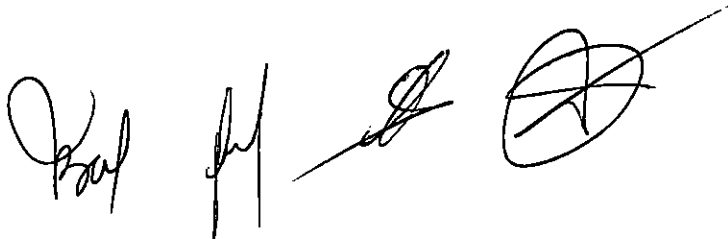


Nombre de la meta:

Inscripciones de hechos y actos registrales realizadas

**REGISTRO CENTRAL DE LAS PERSONAS
SEGUIMIENTO TEMÁTICO INSTITUCIONAL 2019
MES REPORTADO: AGOSTO**

D	M	Departamento / municipio	Sexo		Edad								Pueblo							
			Mujeres	Hombres	No definido	Total	Niñez			Juventud 14 a 30 años	Adultos 31 a 60 años	Tercera Edad 61 años en adelante	No definido	Total	Maya	Xinca	Garífuna	Mestizos/Ladinos	No Indican	Total
							0 - 2	3 - 5	6 - 13											
20		SUCHITEPEQUEZ	779	1,143	0	1,922	1,294	13	19	269	161	166	0	1,922	214	0	0	311	1,397	1,922
	1	CHICACAO	58	104	0	162	84	1	1	40	16	20	0	162	52	0	0	13	97	162
	2	CUYOTENANGO	14	43	0	57	24	0	0	17	11	5	0	57	1	0	0	27	29	57
	3	MAZATENANGO	421	476	0	897	793	6	2	33	29	34	0	897	9	0	0	72	816	897
	4	PATULUL	40	71	0	111	58	0	3	28	11	11	0	111	5	0	0	34	72	111
	5	PUEBLO NUEVO	7	12	0	19	9	0	0	5	1	4	0	19	5	0	0	4	10	19
	6	RÍO BRAVO	18	38	0	56	31	0	0	13	7	5	0	56	4	0	0	21	31	56
	7	SAMAYAC	12	18	0	30	12	0	1	6	4	7	0	30	13	0	0	3	14	30
	8	SAN ANTONIO SUCHITEPEQUEZ	45	83	0	128	78	0	4	23	10	13	0	128	30	0	0	16	82	128
	9	SAN BERNARDINO	16	14	0	30	17	0	0	6	5	2	0	30	11	0	0	2	17	30
	10	SAN FRANCISCO ZAPOTITLÁN	21	31	0	52	23	1	1	6	9	12	0	52	1	0	0	24	27	52
	11	SAN GABRIEL	3	9	0	12	3	0	0	3	4	2	0	12	2	0	0	4	6	12
	12	SAN JOSÉ EL ÍDOLO	3	15	0	18	5	0	1	6	2	4	0	18	3	0	0	10	5	18
	13	SAN JOSÉ LA MÁQUINA	22	55	0	77	37	2	1	17	13	7	0	77	7	0	0	25	45	77
	14	SAN JUAN BAUTISTA	4	8	0	12	8	0	0	2	0	2	0	12	0	0	0	3	9	12
	15	SAN LORENZO	6	14	0	20	6	0	1	3	7	3	0	20	3	0	0	6	11	20
	16	SAN MIGUEL PANÁN	16	14	0	30	18	0	1	4	3	4	0	30	9	0	0	1	20	30
	17	SAN PABLO JOCOPILAS	14	39	0	53	13	2	2	20	9	7	0	53	28	0	0	4	21	53
	18	SANTA BÁRBARA	18	33	0	51	27	0	0	10	9	5	0	51	1	0	0	22	28	51
	19	SANTO DOMINGO SUCHITEPEQUEZ	16	30	0	46	18	1	1	8	7	11	0	46	16	0	0	7	23	46
	20	SANTO TOMAS LA UNIÓN	10	23	0	33	16	0	0	10	2	5	0	33	9	0	0	4	20	33
	21	ZUNILITO	15	13	0	28	14	0	0	9	2	3	0	28	5	0	0	9	14	28




Nombre de la meta:


Inscripciones de hechos y actos registrales realizadas

REGISTRO CENTRAL DE LAS PERSONAS SEGUIMIENTO TEMÁTICO INSTITUCIONAL 2019 MES REPORTADO: AGOSTO

D	M	Departamento / municipio	Población beneficiada																	
			Sexo			Total	Edad						No definido	Total	Maya	Xinca	Garífuna	Mestizos/Ladinos	No Indican	Total
			Mujeres	Hombres	No definido		Niñez			Juventud	Adultos	Tercera Edad								
0 - 2	3 - 5	6 - 13	14 a 30 años	31 a 60 años	61 años en adelante															
21		TOTONICAPÁN	698	915	0	1,613	1,147	12	10	213	112	118	1	1,613	381	0	0	24	1,208	1,613
	1	MOMOSTENANGO	136	193	0	329	223	4	3	50	19	30	0	329	81	0	0	8	240	329
	2	SAN ANDRÉS XECUL	35	49	0	84	51	0	2	14	10	7	0	84	28	0	0	0	56	84
	3	SAN BARTOLO	11	15	0	26	16	0	0	4	3	3	0	26	10	0	0	0	16	26
	4	SAN CRISTÓBAL TONICAPÁN	35	58	0	93	51	1	2	16	7	16	0	93	42	0	0	3	48	93
	5	SAN FRANCISCO EL ALTO	61	102	0	163	84	0	1	29	29	20	0	163	60	0	0	0	103	163
	6	SANTA LUCÍA LA REFORMA	47	39	0	86	76	3	0	3	2	2	0	86	10	0	0	0	76	86
	7	SANTA MARÍA CHIQUIMULA	72	98	0	170	126	3	2	19	10	10	0	170	40	0	0	1	129	170
	8	TOTONICAPÁN	301	361	0	662	520	1	0	78	32	30	1	662	110	0	0	12	540	662
22		ZACAPA	315	442	0	757	496	8	10	89	76	76	2	757	0	0	0	208	549	757
	1	CABAÑAS	12	12	0	24	20	0	0	1	2	1	0	24	0	0	0	4	20	24
	2	ESTANZUELA	13	32	0	45	18	1	1	9	8	7	1	45	0	0	0	20	25	45
	3	GUALÁN	51	75	0	126	74	2	0	20	12	18	0	126	0	0	0	50	76	126
	4	HUITÉ	10	14	0	24	20	0	1	3	0	0	0	24	0	0	0	3	21	24
	5	LA UNIÓN	42	40	0	82	71	0	1	5	2	3	0	82	0	0	0	12	70	82
	6	RÍO HONDO	16	32	0	48	25	0	0	6	11	6	0	48	0	0	0	22	26	48
	7	SAN DIEGO	10	15	0	25	12	1	0	7	2	3	0	25	0	0	0	13	12	25
	8	SAN JORGE	8	8	0	16	9	0	0	3	1	3	0	16	0	0	0	6	10	16
	9	TECULUTÁN	32	33	0	65	28	3	2	5	13	14	0	65	0	0	0	29	36	65
	10	USUMATLÁN	10	13	0	23	17	0	1	2	2	1	0	23	0	0	0	2	21	23
	11	ZACAPA	111	168	0	279	202	1	4	28	23	20	1	279	0	0	0	47	232	279

1 
Jennifer Patricia Balcárcel de León
 Gestor de Registro Central de las Personas I
 Registro Central de las Personas
 Sede Central, Guatemala, Guatemala

1 
Lic. Rosalinda Andrade Barillas
 Jefe de Registro Central de las Personas
 Registro Central de las Personas
 Sede Central RENAP Guatemala, Guatemala

1 
Licenciamiento Juan Rinkiro Toledo Montenegro
 Subdirector de Registro Central de las Personas
 Registro Central de las Personas
 Sede Central RENAP Guatemala, Guatemala


 Cuenta y sello de la máxima autoridad de la dependencia
RENAP
Axel Ottoniel Maas Jácome
 Registrador Central de las Personas
 Registro Central de las Personas
 Sede Central RENAP Guatemala, Guatemala

ANEXO IV


**REGISTRO CENTRAL DE LAS PERSONAS
SEGUIMIENTO TEMÁTICO INSTITUCIONAL 2019
MES REPORTADO: AGOSTO**

Nombre de la inscripción

Inscripciones de nacimiento realizadas.

Población beneficiada

D	M	Departamento / municipio	Sexo				Edad										Total	
			Mujeres	Hombres	No definido	Total	Niñez							Juventud 14 a 30 años	Adultos 31 a 60 años	Tercera Edad 61 años en adelante		No definido
							0	1	2	3	4	5	6 - 13					
		República de Guatemala	14,241 /	14,557 /	1 /	28,799	28,017 /	168 /	129 /	82 /	56 /	51 /	198 /	67 /	20 /	11 /	0 /	28,799 /
1		ALTA VERAPAZ	1,156	1,197	0	2,353	2,353	0	0	0	0	0	0	0	0	0	0	2,353
	1	CHAHAL	20	19	0	39	39	0	0	0	0	0	0	0	0	0	0	39
	2	CHISEC	31	47	0	78	78	0	0	0	0	0	0	0	0	0	0	78
	3	COBÁN	340	347	0	687	687	0	0	0	0	0	0	0	0	0	0	687
	4	FRAY BARTOLOMÉ DE LAS CASAS	135	168	0	303	303	0	0	0	0	0	0	0	0	0	0	303
	5	LANQUÍN	14	16	0	30	30	0	0	0	0	0	0	0	0	0	0	30
	6	PANZÓS	54	44	0	98	98	0	0	0	0	0	0	0	0	0	0	98
	7	RAXRUHÁ	12	19	0	31	31	0	0	0	0	0	0	0	0	0	0	31
	8	SAN CRISTÓBAL VERAPAZ	65	80	0	145	145	0	0	0	0	0	0	0	0	0	0	145
	9	SAN JUAN CHAMELCO	39	30	0	69	69	0	0	0	0	0	0	0	0	0	0	69
	10	SAN MIGUEL TUCURÚ	31	25	0	56	56	0	0	0	0	0	0	0	0	0	0	56
	11	SAN PEDRO CARCHÁ	99	104	0	203	203	0	0	0	0	0	0	0	0	0	0	203
	12	SANTA CATALINA LA TINTA	120	97	0	217	217	0	0	0	0	0	0	0	0	0	0	217
	13	SANTA CRUZ VERAPAZ	32	24	0	56	56	0	0	0	0	0	0	0	0	0	0	56
	14	SANTA MARÍA CAHABÓN	49	47	0	96	96	0	0	0	0	0	0	0	0	0	0	96
	15	SENAHÚ	61	65	0	126	126	0	0	0	0	0	0	0	0	0	0	126
	16	TACTIC	31	39	0	70	70	0	0	0	0	0	0	0	0	0	0	70
	17	TAMAHÚ	23	26	0	49	49	0	0	0	0	0	0	0	0	0	0	49



REGISTRO CENTRAL DE LAS PERSONAS SEGUIMIENTO TEMÁTICO INSTITUCIONAL 2019 MES REPORTADO: AGOSTO

Nombre de la inscripción

Inscripciones de nacimiento realizadas.

Población beneficiada

D		Departamento / municipio	Sexo				Edad										Total			
			Mujeres	Hombres	No definido	Total	Niñez						Juventud	Adultos	Tercera Edad	No definido				
							0	1	2	3	4	5	6 - 13	14 a 30 años	31 a 60 años			61 años en adelante		
			272	278	0	550	549	0	1	0	0	0	0	0	0	0	0	0	0	550
4	2	BAJA VERAPAZ																		95
	1	CUBULCO	40	55	0	95	95	0	0	0	0	0	0	0	0	0	0	0	0	14
	2	GRANADOS	4	10	0	14	14	0	0	0	0	0	0	0	0	0	0	0	0	67
	3	PURULHÁ	41	26	0	67	67	0	0	0	0	0	0	0	0	0	0	0	0	50
	4	RABINAL	21	29	0	50	50	0	0	0	0	0	0	0	0	0	0	0	0	286
	5	SALAMÁ	155	131	0	286	285	0	1	0	0	0	0	0	0	0	0	0	0	14
	6	SAN JERÓNIMO	5	9	0	14	14	0	0	0	0	0	0	0	0	0	0	0	0	15
	7	SAN MIGUEL CHICAJ	4	11	0	15	15	0	0	0	0	0	0	0	0	0	0	0	0	9
	8	SANTA CRUZ EL CHOL	2	7	0	9	9	0	0	0	0	0	0	0	0	0	0	0	0	1,216
	3	CHIMALTENANGO	616	600	0	1,216	1,215	0	0	0	0	0	0	0	0	0	1	0	0	14
	1	ACATENANGO	9	5	0	14	14	0	0	0	0	0	0	0	0	0	0	0	0	554
	2	CHIMALTENANGO	286	268	0	554	554	0	0	0	0	0	0	0	0	0	0	0	0	11
	3	EL TEJAR	4	7	0	11	11	0	0	0	0	0	0	0	0	0	0	0	0	17
	4	PARRAMOS	10	7	0	17	17	0	0	0	0	0	0	0	0	0	0	0	0	38
	5	PATZICÍA	18	20	0	38	38	0	0	0	0	0	0	0	0	0	0	0	0	75
	6	PATZÚN	39	36	0	75	75	0	0	0	0	0	0	0	0	0	0	0	0	10
	7	POCHUTA	5	5	0	10	10	0	0	0	0	0	0	0	0	0	0	0	0	26
	8	SAN ANDRÉS ITZAPA	8	18	0	26	26	0	0	0	0	0	0	0	0	0	0	0	0	28
	9	SAN JOSE POAQUIL	10	18	0	28	28	0	0	0	0	0	0	0	0	0	0	0	0	61
	10	SAN JUAN COMALAPA	38	23	0	61	61	0	0	0	0	0	0	0	0	0	0	0	0	47
	11	SAN MARTÍN JILOTEPEQUE	27	20	0	47	47	0	0	0	0	0	0	0	0	0	0	0	0	45
	12	SAN PEDRO YEPOCAPA	19	26	0	45	45	0	0	0	0	0	0	0	0	0	0	0	0	35
	13	SANTA APOLONIA	14	21	0	35	35	0	0	0	0	0	0	0	0	0	1	0	0	13
	14	SANTA CRUZ BALANYÁ	7	6	0	13	12	0	0	0	0	0	0	0	0	0	0	0	0	226
	15	TECPÁN GUATEMALA	117	109	0	226	226	0	0	0	0	0	0	0	0	0	0	0	0	16
	16	ZARAGOZA	5	11	0	16	16	0	0	0	0	0	0	0	0	0	0	0	0	

**REGISTRO CENTRAL DE LAS PERSONAS
SEGUIMIENTO TEMÁTICO INSTITUCIONAL 2019
MES REPORTADO: AGOSTO**

Nombre de la inscripción

Inscripciones de nacimiento realizadas.

Población beneficiada

D	M	Departamento / municipio	Sexo				Edad										Total		
			Mujeres	Hombres	No definido	Total	Niñez							Juventud 14 a 30 años	Adultos 31 a 60 años	Tercera Edad 61 años en adelante		No definido	
							0	1	2	3	4	5	6 - 13						
8		HUEHUETENANGO	1,207	1,311	0	2,518	2,506	0	1	0	0	0	0	3	3	4	1	0	2,518
	1	AGUACATÁN	41	42	0	83	83	0	0	0	0	0	0	0	0	0	0	0	83
	2	CHIANTLA	47	47	0	94	94	0	0	0	0	0	0	0	0	0	0	0	94
	3	COLOTENANGO	47	39	0	86	86	0	0	0	0	0	0	0	0	0	0	0	86
	4	CONCEPCIÓN HUISTA	20	22	0	42	42	0	0	0	0	0	0	0	0	0	0	0	42
	5	CUILCO	37	58	0	95	95	0	0	0	0	0	0	0	0	0	0	0	95
	6	HUEHUETENANGO	221	239	0	460	455	0	1	0	0	0	1	2	0	1	0	0	460
	7	JACALTENANGO	23	35	0	58	58	0	0	0	0	0	0	0	0	0	0	0	58
	8	LA DEMOCRACIA	39	53	0	92	92	0	0	0	0	0	0	0	0	0	0	0	92
	9	LA LIBERTAD	35	38	0	73	73	0	0	0	0	0	0	0	0	0	0	0	73
	10	MALACATANCITO	12	12	0	24	24	0	0	0	0	0	0	0	0	0	0	0	24
	11	NENTÓN	31	28	0	59	59	0	0	0	0	0	0	0	0	0	0	0	59
	12	PETATÁN	7	6	0	13	13	0	0	0	0	0	0	0	0	0	0	0	13
	13	SAN ANTONIO HUISTA	9	21	0	30	28	0	0	0	0	0	0	0	0	2	0	0	30
	14	SAN GASPAR IXCHIL	10	13	0	23	23	0	0	0	0	0	0	0	0	0	0	0	23
	15	SAN ILDEFONSO IXTAHUACÁN	66	49	0	115	115	0	0	0	0	0	0	0	0	0	0	0	115
	16	SAN JUAN ATTÁN	23	36	0	59	59	0	0	0	0	0	0	0	0	0	0	0	59
	17	SAN JUAN IXCOY	26	40	0	66	64	0	0	0	0	2	0	0	0	0	0	0	66
	18	SAN MATEO IXTATÁN	60	69	0	129	129	0	0	0	0	0	0	0	0	0	0	0	129
	19	SAN MIGUEL ACATÁN	33	43	0	76	76	0	0	0	0	0	0	0	0	0	0	0	76
	20	SAN PEDRO NECTA	23	44	0	67	67	0	0	0	0	0	0	0	0	0	0	0	67
	21	SAN PEDRO SOLOMA	56	50	0	106	105	0	0	0	0	0	1	0	0	0	0	0	106
	22	SAN RAFAEL LA INDEPENDENCIA	30	18	0	48	46	0	0	0	0	0	0	0	2	0	0	0	48
	23	SAN RAFAEL PETZAL	14	5	0	19	19	0	0	0	0	0	0	0	0	0	0	0	19
	24	SAN SEBASTIÁN COATÁN	18	14	0	32	32	0	0	0	0	0	0	0	0	0	0	0	32
	25	SAN SEBASTIAN HUEHUETENANGO	36	34	0	70	70	0	0	0	0	0	0	0	0	0	0	0	70
	26	SANTA ANA HUISTA	6	8	0	14	14	0	0	0	0	0	0	0	0	0	0	0	14
	27	SANTA BÁRBARA	24	34	0	58	58	0	0	0	0	0	0	0	0	0	0	0	58
	28	SANTA CRUZ BARILLAS	121	111	0	232	232	0	0	0	0	0	0	0	0	0	0	0	232
	29	SANTA EULALIA	46	48	0	94	94	0	0	0	0	0	0	0	0	0	0	0	94
	30	SANTIAGO CHIMALTENANGO	10	16	0	26	26	0	0	0	0	0	0	0	0	0	0	0	26
	31	TECTITÁN	5	8	0	13	13	0	0	0	0	0	0	0	0	0	0	0	13
	32	TODOS SANTOS CUCHUMATÁN	19	23	0	42	42	0	0	0	0	0	0	0	0	0	0	0	42
	33	UNIÓN CANTINIL	12	8	0	20	20	0	0	0	0	0	0	0	0	0	0	0	20


**REGISTRO CENTRAL DE LAS PERSONAS
SEGUIMIENTO TEMÁTICO INSTITUCIONAL 2019
MES REPORTADO: AGOSTO**

Nombre de la inscripción

Inscripciones de nacimiento realizadas.

Población beneficiada

D	M	Departamento / municipio	Sexo				Edad										Total		
			Mujeres	Hombres	No definido	Total	Niñez							Juventud 14 a 30 años	Adultos 31 a 60 años	Tercera Edad 61 años en adelante		No definido	
							0	1	2	3	4	5	6 - 13						
9		IZABAL	297	366	0	663	656	3	0	0	0	0	2	2	0	0	0	0	663
	1	EL ESTOR	44	39	0	83	83	0	0	0	0	0	0	0	0	0	0	0	83
	2	LIVINGSTON	36	47	0	83	83	0	0	0	0	0	0	0	0	0	0	0	83
	3	LOS AMATES	41	37	0	78	78	0	0	0	0	0	0	0	0	0	0	0	78
	4	MORALES	58	81	0	139	134	1	0	0	0	2	2	0	0	0	0	0	139
	5	PUERTO BARRIOS	118	162	0	280	278	2	0	0	0	0	0	0	0	0	0	0	280
10		JALAPA	325	355	0	680	680	0	0	0	0	0	0	0	0	0	0	0	680
	1	JALAPA	259	288	0	547	547	0	0	0	0	0	0	0	0	0	0	0	547
	2	MATAQUESCUINTLA	21	19	0	40	40	0	0	0	0	0	0	0	0	0	0	0	40
	3	MONJAS	3	5	0	8	8	0	0	0	0	0	0	0	0	0	0	0	8
	4	SAN CARLOS ALZATATE	14	9	0	23	23	0	0	0	0	0	0	0	0	0	0	0	23
	5	SAN LUIS JILOTEPEQUE	7	6	0	13	13	0	0	0	0	0	0	0	0	0	0	0	13
	6	SAN MANUEL CHAPARRÓN	3	5	0	8	8	0	0	0	0	0	0	0	0	0	0	0	8
	7	SAN PEDRO PINULA	18	23	0	41	41	0	0	0	0	0	0	0	0	0	0	0	41
11		JUTIAPA	408	413	0	821	809	1	0	0	0	0	3	2	5	1	0	0	821
	1	AGUA BLANCA	14	12	0	26	26	0	0	0	0	0	0	0	0	0	0	0	26
	2	ASUNCIÓN MITA	29	32	0	61	61	0	0	0	0	0	0	0	0	0	0	0	61
	3	ATESCATEMPA	11	9	0	20	17	0	0	0	0	0	0	0	3	0	0	0	20
	4	COMAPA	14	4	0	18	18	0	0	0	0	0	0	0	0	0	0	0	18
	5	CONGUACO	9	11	0	20	20	0	0	0	0	0	0	0	0	0	0	0	20
	6	EL ADELANTO	3	2	0	5	5	0	0	0	0	0	0	0	0	0	0	0	5
	7	EL PROGRESO	10	13	0	23	22	1	0	0	0	0	0	0	0	0	0	0	23
	8	JALPATAGUA	8	20	0	28	26	0	0	0	0	0	0	0	1	1	0	0	28
	9	JEREZ	5	3	0	8	8	0	0	0	0	0	0	0	0	0	0	0	8
	10	JUTIAPA	250	270	0	520	516	0	0	0	0	2	2	0	0	0	0	0	520
	11	MOYUTA	31	16	0	47	46	0	0	0	0	0	0	1	0	0	0	0	47
	12	PASACO	3	3	0	6	6	0	0	0	0	0	0	0	0	0	0	0	6
	13	QUESADA	3	6	0	9	9	0	0	0	0	0	0	0	0	0	0	0	9
	14	SAN JOSÉ ACATEMPA	3	2	0	5	5	0	0	0	0	0	0	0	0	0	0	0	5
	15	SANTA CATARINA MITA	9	6	0	15	14	0	0	0	0	1	0	0	0	0	0	0	15
	16	YUPILTEPEQUE	1	2	0	3	3	0	0	0	0	0	0	0	0	0	0	0	3
	17	ZAPOTITLÁN	5	2	0	7	7	0	0	0	0	0	0	0	0	0	0	0	7




**REGISTRO CENTRAL DE LAS PERSONAS
SEGUIMIENTO TEMÁTICO INSTITUCIONAL 2019
MES REPORTADO: AGOSTO**

Nombre de la inscripción

Inscripciones de nacimiento realizadas.

Población beneficiada

D	M	Departamento / municipio	Sexo				Edad										Total	
			Mujeres	Hombres	No definido	Total	Niñez							Juventud 14 a 30 años	Adultos 31 a 60 años	Tercera Edad 61 años en adelante		No definido
							0	1	2	3	4	5	6 - 13					
12		PETEN	543	570	0	1,113	1,109	0	0	0	1	0	2	1	0	0	0	1,113
	1	DOLORÉS	15	12	0	27	27	0	0	0	0	0	0	0	0	0	0	27
	2	EL CHAL	7	12	0	19	19	0	0	0	0	0	0	0	0	0	0	19
	3	FLORES	16	17	0	33	33	0	0	0	0	0	0	0	0	0	0	33
	4	LA LIBERTAD	54	51	0	105	105	0	0	0	0	0	0	0	0	0	0	105
	5	LAS CRUCES	22	24	0	46	46	0	0	0	0	0	0	0	0	0	0	46
	6	MELCHOR DE MENCOS	24	25	0	49	49	0	0	0	0	0	0	0	0	0	0	49
	7	POPTÚN	75	85	0	160	160	0	0	0	0	0	0	0	0	0	0	160
	8	SAN ANDRÉS	9	8	0	17	17	0	0	0	0	0	0	0	0	0	0	17
	9	SAN BENITO	154	164	0	318	314	0	0	0	1	0	2	1	0	0	0	318
	10	SAN FRANCISCO	9	9	0	18	18	0	0	0	0	0	0	0	0	0	0	18
	11	SAN JOSÉ	4	0	0	4	4	0	0	0	0	0	0	0	0	0	0	4
	12	SAN LUIS	38	34	0	72	72	0	0	0	0	0	0	0	0	0	0	72
	13	SANTA ANA	12	8	0	20	20	0	0	0	0	0	0	0	0	0	0	20
	14	SAYAXCHE	104	121	0	225	225	0	0	0	0	0	0	0	0	0	0	225




**REGISTRO CENTRAL DE LAS PERSONAS
SEGUIMIENTO TEMÁTICO INSTITUCIONAL 2019
MES REPORTADO: AGOSTO**

Nombre de la inscripción

Inscripciones de nacimiento realizadas.

Población beneficiada

D	M	Departamento / municipio	Sexo				Edad										Total			
			Mujeres	Hombres	No definido	Total	Niñez						Juventud	Adultos	Tercera Edad	No definido				
							0	1	2	3	4	5	6 - 13	14 a 30 años	31 a 60 años			61 años en adelante		
13		QUETZALTENANGO	895	914	0	1,809	1,802	0	0	0	0	0	0	0	0	1	3	3	0	1,809
	1	ALMOLONGA	10	12	0	22	22	0	0	0	0	0	0	0	0	0	3	0	0	22
	2	CABRICÁN	19	32	0	51	51	0	0	0	0	0	0	0	0	0	0	0	0	51
	3	CAJOLÁ	21	7	0	28	28	0	0	0	0	0	0	0	0	0	0	0	0	28
	4	CANTEL	21	15	0	36	36	0	0	0	0	0	0	0	0	0	0	0	0	36
	5	COATEPEQUE	267	306	0	573	571	0	0	0	0	0	0	1	0	1	0	0	0	573
	6	COLOMBA	17	10	0	27	26	0	0	0	0	0	0	0	1	0	0	0	0	27
	7	CONCEPCIÓN CHIQUIRICHAPA	13	20	0	33	33	0	0	0	0	0	0	0	0	0	0	0	0	33
	8	EL PALMAR	13	18	0	31	31	0	0	0	0	0	0	0	0	0	0	0	0	31
	9	FLORES COSTA CUCA	4	11	0	15	14	0	0	0	0	0	0	0	1	0	0	0	0	15
	10	GÉNOVA	22	15	0	37	37	0	0	0	0	0	0	0	0	0	0	0	0	37
	11	HUITÁN	20	19	0	39	39	0	0	0	0	0	0	0	0	0	0	0	0	39
	12	LA ESPERANZA	7	7	0	14	13	0	0	0	0	0	0	0	1	0	0	0	0	14
	13	OLINTEPEQUE	6	5	0	11	11	0	0	0	0	0	0	0	0	0	0	0	0	11
	14	OSTUNCALCO	45	41	0	86	86	0	0	0	0	0	0	0	0	0	0	0	0	86
	15	PALESTINA DE LOS ALTOS	21	18	0	39	38	0	0	0	0	0	0	0	0	1	0	0	0	39
	16	QUETZALTENANGO	300	302	0	602	601	0	0	0	0	0	0	0	0	1	0	0	0	602
	17	SALCAJÁ	7	7	0	14	14	0	0	0	0	0	0	0	0	0	0	0	0	14
	18	SAN CARLOS SIJA	19	15	0	34	34	0	0	0	0	0	0	0	0	0	0	0	0	34
	19	SAN FRANCISCO LA UNIÓN	3	8	0	11	11	0	0	0	0	0	0	0	0	0	0	0	0	11
	20	SAN MARTÍN SACATEPÉQUEZ	28	22	0	50	50	0	22	0	0	0	0	0	0	0	0	0	0	50
	21	SAN MATEO	5	2	0	7	7	0	0	0	0	0	0	0	0	0	0	0	0	7
	22	SAN MIGUEL SIGÜILÁ	12	7	0	19	19	0	0	0	0	0	0	0	0	0	0	0	0	19
	23	SIBILIA	8	3	0	11	11	0	0	0	0	0	0	0	0	0	0	0	0	11
	24	ZUNIL	7	12	0	19	19	0	0	0	0	0	0	0	0	0	0	0	0	19




**REGISTRO CENTRAL DE LAS PERSONAS
SEGUIMIENTO TEMÁTICO INSTITUCIONAL 2019
MES REPORTADO: AGOSTO**

Nombre de la inscripción

Inscripciones de nacimiento realizadas.

Población beneficiada

D	M	Departamento / municipio	Sexo				Edad											Total	
			Mujeres	Hombres	No definido	Total	Niñez							Juventud 14 a 30 años	Adultos 31 a 60 años	Tercera Edad 61 años en adelante	No definido		
							0	1	2	3	4	5	6 - 13						
14		QUICHE	1,101	1,040	0	2,141	2,135	1	0	0	0	0	0	2	2	0	1	0	2,141
	1	CANILLA	14	10	0	24	24	0	0	0	0	0	0	0	0	0	0	0	24
	2	CHAJUL	54	53	0	107	107	0	0	0	0	0	0	0	0	0	0	0	107
	3	CHICAMÁN	33	25	0	58	58	0	0	0	0	0	0	0	0	0	0	0	58
	4	CHICHÉ	39	26	0	65	65	0	0	0	0	0	0	0	0	0	0	0	65
	5	CHICHICASTENANGO	104	121	0	225	225	0	0	0	0	0	0	0	0	0	0	0	225
	6	CHINIQUE	6	8	0	14	14	0	0	0	0	0	0	0	0	0	0	0	14
	7	CUNÉN	43	59	0	102	102	0	0	0	0	0	0	0	0	0	0	0	102
	8	IXCÁN	126	117	0	243	242	1	0	0	0	0	0	0	0	0	0	0	243
	9	JOYABAJ	139	107	0	246	244	0	0	0	0	0	1	1	0	0	0	0	246
	10	NEBAJ	68	63	0	131	131	0	0	0	0	0	0	0	0	0	0	0	131
	11	PACHALUM	8	7	0	15	15	0	0	0	0	0	0	0	0	0	0	0	15
	12	PATZITE	10	9	0	19	19	0	0	0	0	0	0	0	0	0	0	0	19
	13	SACAPULAS	37	43	0	80	80	0	0	0	0	0	0	0	0	0	0	0	80
	14	SAN ANDRÉS SAJCABAJÁ	19	17	0	36	36	0	0	0	0	0	0	0	0	0	0	0	36
	15	SAN ANTONIO ILOTENANGO	22	25	0	47	45	0	0	0	0	0	1	1	0	0	0	0	47
	16	SAN BARTOLOMÉ JOCOTENANGO	21	11	0	32	32	0	0	0	0	0	0	0	0	0	0	0	32
	17	SAN JUAN COTZAL	32	33	0	65	65	0	0	0	0	0	0	0	0	0	0	0	65
	18	SAN PEDRO JOCOPILAS	41	40	0	81	81	0	0	0	0	0	0	0	0	0	0	0	81
	19	SANTA CRUZ DEL QUICHÉ	172	137	0	309	308	0	0	0	0	0	0	0	0	1	0	0	309
	20	USPANTÁN	70	96	0	166	166	0	0	0	0	0	0	0	0	0	0	0	166
	21	ZACUALPA	43	33	0	76	76	0	0	0	0	0	0	0	0	0	0	0	76




**REGISTRO CENTRAL DE LAS PERSONAS
SEGUIMIENTO TEMÁTICO INSTITUCIONAL 2019
MES REPORTADO: AGOSTO**

Nombre de la inscripción

Inscripciones de nacimiento realizadas.

Población beneficiada

D	M	Departamento / municipio	Sexo				Edad										Total	
			Mujeres	Hombres	No definido	Total	Niñez						Juventud 14 a 30 años	Adultos 31 a 60 años	Tercera Edad 61 años en adelante	No definido		
							0	1	2	3	4	5						6 - 13
15		RETALHULEU	312	299	0	611	609	0	0	0	0	0	0	0	2	0	0	611
	1	CHAMPERICO	21	15	0	36	36	0	0	0	0	0	0	0	0	0	0	36
	2	EL ASINTAL	10	10	0	20	20	0	0	0	0	0	0	0	0	0	0	20
	3	NUEVO SAN CARLOS	12	17	0	29	29	0	0	0	0	0	0	0	0	0	0	29
	4	RETALHULEU	225	212	0	437	435	0	0	0	0	0	0	2	0	0	0	437
	5	SAN ANDRÉS VILLA SECA	17	16	0	33	33	0	0	0	0	0	0	0	0	0	0	33
	6	SAN FELIPE RETALHULEU	3	10	0	13	13	0	0	0	0	0	0	0	0	0	0	13
	7	SAN MARTÍN ZAPOTITLÁN	10	6	0	16	16	0	0	0	0	0	0	0	0	0	0	16
	8	SAN SEBASTIÁN	9	10	0	19	19	0	0	0	0	0	0	0	0	0	0	19
	9	SANTA CRUZ MULUÁ	5	3	0	8	8	0	0	0	0	0	0	0	0	0	0	8
16		SACATEPEQUEZ	292	293	0	585	585	0	0	0	0	0	0	0	0	0	0	585
	1	ANTIGUA GUATEMALA	140	115	0	255	255	0	0	0	0	0	0	0	0	0	0	255
	2	CIUDAD VIEJA	18	17	0	35	35	0	0	0	0	0	0	0	0	0	0	35
	3	JOCOTENANGO	12	6	0	18	18	0	0	0	0	0	0	0	0	0	0	18
	4	MAGDALENA MILPAS ALTAS	7	8	0	15	15	0	0	0	0	0	0	0	0	0	0	15
	5	PASTORES	5	5	0	10	10	0	0	0	0	0	0	0	0	0	0	10
	6	SAN ANTONIO AGUAS CALIENTES	9	7	0	16	16	0	0	0	0	0	0	0	0	0	0	16
	7	SAN BARTOLOMÉ MILPAS ALTAS	4	2	0	6	6	0	0	0	0	0	0	0	0	0	0	6
	8	SAN JUAN ALOTENANGO	20	16	0	36	36	0	0	0	0	0	0	0	0	0	0	36
	9	SAN LUCAS SACATEPEQUEZ	15	19	0	34	34	0	0	0	0	0	0	0	0	0	0	34
	10	SAN MIGUEL DUEÑAS	6	16	0	22	22	0	0	0	0	0	0	0	0	0	0	22
	11	SANTA CATARINA BARAHONA	2	3	0	5	5	0	0	0	0	0	0	0	0	0	0	5
	12	SANTA LUCÍA MILPAS ALTAS	5	8	0	13	13	0	0	0	0	0	0	0	0	0	0	13
	13	SANTA MARÍA DE JESÚS	11	15	0	26	26	0	0	0	0	0	0	0	0	0	0	26
	14	SANTIAGO SACATEPEQUEZ	18	21	0	39	39	0	0	0	0	0	0	0	0	0	0	39
	15	SANTO DOMINGO XENACOJ	6	12	0	18	18	0	0	0	0	0	0	0	0	0	0	18
	16	SUMPANGO	14	23	0	37	37	0	0	0	0	0	0	0	0	0	0	37



**REGISTRO CENTRAL DE LAS PERSONAS
SEGUIMIENTO TEMÁTICO INSTITUCIONAL 2019
MES REPORTADO: AGOSTO**

Nombre de la inscripción

Inscripciones de nacimiento realizadas.

Población beneficiada

D	M	Departamento / municipio	Sexo				Edad											Total		
			Mujeres	Hombres	No definido	Total	Niñez						Juventud	Adultos	Tercera Edad	No definido				
							0	1	2	3	4	5	6 - 13	14 a 30 años	31 a 60 años		61 años en adelante			
17		SAN MARCOS	977	992	0	1,969	1,964	0	0	0	0	0	0	1	2	0	2	0	1,969	
	1	AYUTLA	14	18	0	32	32	0	0	0	0	0	0	0	0	0	0	0	0	32
	2	CATARINA	13	8	0	21	21	0	0	0	0	0	0	0	0	0	0	0	0	21
	3	COMITANCILLO	61	87	0	148	148	0	0	0	0	0	0	0	0	0	0	0	0	148
	4	CONCEPCIÓN TUTUAPA	42	51	0	93	93	0	0	0	0	0	0	0	0	0	0	0	0	93
	5	EL QUETZAL	5	8	0	13	13	0	0	0	0	0	0	0	0	0	0	0	0	13
	6	EL TUMBADOR	15	23	0	38	38	0	0	0	0	0	0	0	0	0	0	0	0	38
	7	ESQUIPULAS PALO GORDO	2	5	0	7	7	0	0	0	0	0	0	0	0	0	0	0	0	7
	8	IXCHIGUÁN	21	22	0	43	43	0	0	0	0	0	0	0	0	0	0	0	0	43
	9	LA BLANCA	20	21	0	41	41	0	0	0	0	0	0	0	0	0	0	0	0	41
	10	LA REFORMA	4	3	0	7	7	0	0	0	0	0	0	0	0	0	0	0	0	7
	11	MALACATÁN	179	204	0	383	382	0	0	0	0	0	0	1	0	0	0	0	0	383
	12	NUEVO PROGRESO	17	12	0	29	27	0	0	0	0	0	0	0	0	0	2	0	0	29
	13	OCOS	2	3	0	5	5	0	0	0	0	0	0	0	0	0	0	0	0	5
	14	PAJAPITA	15	12	0	27	27	0	0	0	0	0	0	0	0	0	0	0	0	27
	15	RÍO BLANCO	5	1	0	6	6	0	0	0	0	0	0	0	0	0	0	0	0	6
	16	SAN ANTONIO SACATEPÉQUEZ	10	8	0	18	18	0	0	0	0	0	0	0	0	0	0	0	0	18
	17	SAN CRISTÓBAL CUCHO	8	9	0	17	17	0	0	0	0	0	0	0	0	0	0	0	0	17
	18	SAN JOSÉ EL RODEO	5	7	0	12	12	0	0	0	0	0	0	0	0	0	0	0	0	12
	19	SAN JOSÉ OJETENAM	9	8	0	17	17	0	0	0	0	0	0	0	0	0	0	0	0	17
	20	SAN LORENZO	4	8	0	12	12	0	0	0	0	0	0	0	0	0	0	0	0	12
	21	SAN MARCOS	241	220	0	461	459	0	0	0	0	0	1	1	0	0	0	0	0	461
	22	SAN MIGUEL IXTAHUACÁN	48	51	0	99	99	0	0	0	0	0	0	0	0	0	0	0	0	99
	23	SAN PABLO	16	15	0	31	31	0	0	0	0	0	0	0	0	0	0	0	0	31
	24	SAN PEDRO SACATEPÉQUEZ	45	30	0	75	75	0	0	0	0	0	0	0	0	0	0	0	0	75
	25	SAN RAFAEL PIE DE LA CUESTA	7	11	0	18	18	0	0	0	0	0	0	0	0	0	0	0	0	18
	26	SIBINAL	13	8	0	21	21	0	0	0	0	0	0	0	0	0	0	0	0	21
	27	SIPACAPA	24	14	0	38	38	0	0	0	0	0	0	0	0	0	0	0	0	38
	28	TACANÁ	56	63	0	119	119	0	0	0	0	0	0	0	0	0	0	0	0	119
	29	TAJUMULCO	44	28	0	72	72	0	0	0	0	0	0	0	0	0	0	0	0	72
	30	TEJUTLA	32	34	0	66	66	0	0	0	0	0	0	0	0	0	0	0	0	66


**REGISTRO CENTRAL DE LAS PERSONAS
SEGUIMIENTO TEMÁTICO INSTITUCIONAL 2019
MES REPORTADO: AGOSTO**

Nombre de la inscripción

Inscripciones de nacimiento realizadas.

Población beneficiada

D	M	Departamento / municipio	Sexo				Edad										Total	
			Mujeres	Hombres	No definido	Total	Niñez						Juventud	Adultos	Tercera Edad	No definido		
							0	1	2	3	4	5	6 - 13	14 a 30 años	31 a 60 años			61 años en adelante
18		SANTA ROSA	344	388	0	732	729	0	0	0	0	0	0	2	1	0	0	732
	1	BARBERENA	15	18	0	33	31	0	0	0	0	0	0	1	1	0	0	33
	2	CASILLAS	5	3	0	8	8	0	0	0	0	0	0	0	0	0	0	8
	3	CHIQUMULLA	18	32	0	50	49	0	0	0	0	0	1	0	0	0	0	50
	4	CUILAPA	242	271	0	513	513	0	0	0	0	0	0	0	0	0	0	513
	5	GUAZACAPÁN	13	10	0	23	23	0	0	0	0	0	0	0	0	0	0	23
	6	NUEVA SANTA ROSA	10	13	0	23	23	0	0	0	0	0	0	0	0	0	0	23
	7	ORATORIO	5	3	0	8	8	0	0	0	0	0	0	0	0	0	0	8
	8	PUEBLO NUEVO VIÑAS	6	5	0	11	11	0	0	0	0	0	0	0	0	0	0	11
	9	SAN JUAN TECUACO	2	3	0	5	5	0	0	0	0	0	0	0	0	0	0	5
	10	SAN RAFAEL LAS FLORES	4	4	0	8	8	0	0	0	0	0	0	0	0	0	0	8
	11	SANTA CRUZ NARANJO	3	6	0	9	9	0	0	0	0	0	0	0	0	0	0	9
	12	SANTA MARÍA IXHUATÁN	5	4	0	9	9	0	0	0	0	0	0	0	0	0	0	9
	13	SANTA ROSA DE LIMA	3	3	0	6	6	0	0	0	0	0	0	0	0	0	0	6
	14	TAXISCO	13	13	0	26	26	0	0	0	0	0	0	0	0	0	0	26
19		SOLOLÁ	378	381	0	759	759	0	0	0	0	0	0	0	0	0	0	759
	1	CONCEPCIÓN	3	7	0	10	10	0	0	0	0	0	0	0	0	0	0	10
	2	NAHUALÁ	47	45	0	92	92	0	0	0	0	0	0	0	0	0	0	92
	3	PANAJACHEL	7	8	0	15	15	0	0	0	0	0	0	0	0	0	0	15
	4	SAN ANDRÉS SEMETABAJ	12	4	0	16	16	0	0	0	0	0	0	0	0	0	0	16
	5	SAN ANTONIO PALOPÓ	7	7	0	14	14	0	0	0	0	0	0	0	0	0	0	14
	6	SAN JOSÉ CHACAYÁ	2	3	0	5	5	0	0	0	0	0	0	0	0	0	0	5
	7	SAN JUAN LA LAGUNA	5	6	0	11	11	0	0	0	0	0	0	0	0	0	0	11
	8	SAN LUCAS TOLIMÁN	14	20	0	34	34	0	0	0	0	0	0	0	0	0	0	34
	9	SAN MARCOS LA LAGUNA	1	1	0	2	2	0	0	0	0	0	0	0	0	0	0	2
	10	SAN PABLO LA LAGUNA	3	6	0	9	9	0	0	0	0	0	0	0	0	0	0	9
	11	SAN PEDRO LA LAGUNA	6	8	0	14	14	0	0	0	0	0	0	0	0	0	0	14
	12	SANTA CATARINA IXTAHUACÁN	37	24	0	61	61	0	0	0	0	0	0	0	0	0	0	61
	13	SANTA CATARINA PALOPO	4	2	0	6	6	0	0	0	0	0	0	0	0	0	0	6
	14	SANTA CLARA LA LAGUNA	7	10	0	17	17	0	0	0	0	0	0	0	0	0	0	17
	15	SANTA CRUZ LA LAGUNA	5	5	0	10	10	0	0	0	0	0	0	0	0	0	0	10
	16	SANTA LUCÍA UTATLÁN	4	3	0	7	7	0	0	0	0	0	0	0	0	0	0	7
	17	SANTA MARÍA VISITACIÓN	0	1	0	1	1	0	0	0	0	0	0	0	0	0	0	1
	18	SANTIAGO ATILÁN	31	20	0	51	51	0	0	0	0	0	0	0	0	0	0	51
	19	SOLOLÁ	183	201	0	384	384	0	0	0	0	0	0	0	0	0	0	384




**REGISTRO CENTRAL DE LAS PERSONAS
SEGUIMIENTO TEMÁTICO INSTITUCIONAL 2019
MES REPORTADO: AGOSTO**

Nombre de la inscripción

Inscripciones de nacimiento realizadas.

Población beneficiada

D	M	Departamento / municipio	Sexo				Edad												
			Mujeres	Hombres	No definido	Total	Niñez							Juventud	Adultos	Tercera Edad	No definido	Total	
							0	1	2	3	4	5	6 - 13	14 a 30 años	31 a 60 años	61 años en adelante			
20		SUCHITEPEQUEZ	545	509	0	1,054	1,053	0	0	1	0	0	0	0	0	0	0	0	1,054
	1	CHICACAO	27	22	0	49	49	0	0	0	0	0	0	0	0	0	0	0	49
	2	CUYOTENANGO	7	7	0	14	14	0	0	0	0	0	0	0	0	0	0	0	14
	3	MAZATENANGO	369	363	0	732	731	0	0	1	0	0	0	0	0	0	0	0	732
	4	PATULUL	26	14	0	40	40	0	0	0	0	0	0	0	0	0	0	0	40
	5	PUEBLO NUEVO	4	4	0	8	8	0	0	0	0	0	0	0	0	0	0	0	8
	6	RÍO BRAVO	9	11	0	20	20	0	0	0	0	0	0	0	0	0	0	0	20
	7	SAMAYAC	6	3	0	9	9	0	0	0	0	0	0	0	0	0	0	0	9
	8	SAN ANTONIO SUCHITEPEQUEZ	22	27	0	49	49	0	0	0	0	0	0	0	0	0	0	0	49
	9	SAN BERNARDINO	9	3	0	12	12	0	0	0	0	0	0	0	0	0	0	0	12
	10	SAN FRANCISCO ZAPOTITLÁN	7	7	0	14	14	0	0	0	0	0	0	0	0	0	0	0	14
	11	SAN GABRIEL	0	1	0	1	1	0	0	0	0	0	0	0	0	0	0	0	1
	12	SAN JOSÉ EL ÍDOLO	2	3	0	5	5	0	0	0	0	0	0	0	0	0	0	0	5
	13	SAN JOSÉ LA MÁQUINA	9	12	0	21	21	0	0	0	0	0	0	0	0	0	0	0	21
	14	SAN JUAN BAUTISTA	1	3	0	4	4	0	0	0	0	0	0	0	0	0	0	0	4
	15	SAN LORENZO	1	0	0	1	1	0	0	0	0	0	0	0	0	0	0	0	1
	16	SAN MIGUEL PANÁN	9	3	0	12	12	0	0	0	0	0	0	0	0	0	0	0	12
	17	SAN PABLO JOCOPILAS	7	2	0	9	9	0	0	0	0	0	0	0	0	0	0	0	9
	18	SANTA BÁRBARA	10	12	0	22	22	0	0	0	0	0	0	0	0	0	0	0	22
	19	SANTO DOMINGO SUCHITEPEQUEZ	6	4	0	10	10	0	0	0	0	0	0	0	0	0	0	0	10
	20	SANTO TOMAS LA UNIÓN	4	7	0	11	11	0	0	0	0	0	0	0	0	0	0	0	11
	21	ZUNILTO	10	1	0	11	11	0	0	0	0	0	0	0	0	0	0	0	11




**REGISTRO CENTRAL DE LAS PERSONAS
SEGUIMIENTO TEMÁTICO INSTITUCIONAL 2019
MES REPORTADO: AGOSTO**


Nombre de la inscripción


Inscripciones de nacimiento realizadas.


Población beneficiada

D	M	Departamento / municipio	Sexo				Edad										Total		
			Mujeres	Hombres	No definido	Total	Niñez						Juventud 14 a 30 años	Adultos 31 a 60 años	Tercera Edad 61 años en adelante	No definido			
							0	1	2	3	4	5						6 - 13	
21		TOTONICAPÁN	454	468	0	922	921	0	0	0	0	0	0	0	1	0	0	0	922
	1	MOMOSTENANGO	81	95	0	176	176	0	0	0	0	0	0	0	0	0	0	0	176
	2	SAN ANDRÉS XECUL	25	20	0	45	45	0	0	0	0	0	0	0	0	0	0	0	45
	3	SAN BARTOLO	4	6	0	10	10	0	0	0	0	0	0	0	0	0	0	0	10
	4	SAN CRISTÓBAL TOTONICAPÁN	18	21	0	39	39	0	0	0	0	0	0	0	0	0	0	0	39
	5	SAN FRANCISCO EL ALTO	32	30	0	62	62	0	0	0	0	0	0	0	0	0	0	0	62
	6	SANTA LUCÍA LA REFORMA	25	25	0	50	50	0	0	0	0	0	0	0	0	0	0	0	50
	7	SANTA MARÍA CHIQUIMULA	37	51	0	88	88	0	0	0	0	0	0	0	0	0	0	0	88
	8	TOTONICAPÁN	232	220	0	452	451	0	0	0	0	0	0	1	0	0	0	0	452
22		ZACAPA	202	209	0	411	409	0	0	0	0	0	0	1	0	1	0	411	
	1	CABAÑAS	6	8	0	14	14	0	0	0	0	0	0	0	0	0	0	0	14
	2	ESTANZUELA	6	7	0	13	13	0	0	0	0	0	0	0	0	0	0	0	13
	3	GUALÁN	31	28	0	59	59	0	0	0	0	0	0	0	0	0	0	0	59
	4	HUITÉ	5	9	0	14	14	0	0	0	0	0	0	0	0	0	0	0	14
	5	LA UNIÓN	30	25	0	55	55	0	0	0	0	0	0	0	0	0	0	0	55
	6	RÍO HONDO	9	13	0	22	22	0	0	0	0	0	0	0	0	0	0	0	22
	7	SAN DIEGO	7	4	0	11	11	0	0	0	0	0	0	0	0	0	0	0	11
	8	SAN JORGE	5	2	0	7	7	0	0	0	0	0	0	0	0	0	0	0	7
	9	TECULUTÁN	12	7	0	19	19	0	0	0	0	0	0	0	0	0	0	0	19
	10	USUMATLÁN	7	5	0	12	12	0	0	0	0	0	0	0	0	0	0	0	12
	11	ZACAPA	84	101	0	185	183	0	0	0	0	0	0	1	0	1	0	0	185

1 
Jennifer Patricia Baicarcnel de León
Gestor de Registro Central de las Personas
Registro Central de las Personas
Sede Central, Guatemala, Guatemala

1 
Lic. Rafael Andrade Barillas
Jefe de Registro Civil de las Personas
Registro Central de las Personas
Sede Central RENAP Guatemala, Guatemala

1 
Lic. Ricardo Juan Ramírez Toledo Montenegro
Subdirector de Registro Central de las Personas
Registro Central de las Personas
Sede Central RENAP Guatemala, Guatemala

1 
Axel Otoniel Maas Jácome
Registrador Central de las Personas
Registro Central de las Personas
Sede Central RENAP Guatemala, Guatemala

ANEXO V


**REGISTRO CENTRAL DE LAS PERSONAS
SEGUIMIENTO TEMÁTICO INSTITUCIONAL 2019
MES REPORTADO: AGOSTO**

Nombre de la inscripción

Inscripciones extemporáneas de nacimiento realizadas.

Población beneficiada

D	M	Departamento / municipio	Sexo				Edad												
			Mujeres	Hombres	No definido	Total	Niñez								Juventud	Adultos	Tercera Edad	No definido	Total
							0	1	2	3	4	5	6 - 13	14 a 30 años	31 a 60 años	61 años en adelante			
		República de Guatemala	2,027	2,082	1	4,110	2,750	483	242	153	91	75	155	65	34	62	0	4,110	
1		ALTA VERAPAZ	283	268	0	551	432	55	25	12	6	2	9	4	2	4	0	551	
	1	CHAHAL	4	5	0	9	5	1	1	0	1	0	1	0	0	0	0	9	
	2	CHISEC	18	23	0	41	39	0	1	0	0	0	1	0	0	0	0	41	
	3	COBÁN	44	37	0	81	63	11	1	2	1	1	0	1	0	1	0	81	
	4	FRAY BARTOLOMÉ DE LAS CASAS	17	16	0	33	26	3	2	0	0	0	2	0	0	0	0	33	
	5	LANQUÍN	2	5	0	7	6	1	0	0	0	0	0	0	0	0	0	7	
	6	PANZÓS	27	23	0	50	32	9	5	1	1	0	2	0	0	0	0	50	
	7	RAXRUHÁ	8	9	0	17	13	3	0	0	0	0	0	0	1	0	0	17	
	8	SAN CRISTÓBAL VERAPAZ	3	5	0	8	6	0	0	0	0	0	0	1	1	0	0	8	
	9	SAN JUAN CHAMELCO	9	11	0	20	16	1	1	1	1	0	0	0	0	0	0	20	
	10	SAN MIGUEL TUCURÚ	17	11	0	28	25	0	2	0	0	0	0	0	0	1	0	28	
	11	SAN PEDRO CARCHÁ	79	85	0	164	127	20	10	3	1	1	2	0	0	0	0	164	
	12	SANTA CATALINA LA TINTA	9	2	0	11	6	1	0	3	0	0	1	0	0	0	0	11	
	13	SANTA CRUZ VERAPAZ	2	3	0	5	4	1	0	0	0	0	0	0	0	0	0	5	
	14	SANTA MARÍA CAHABÓN	9	4	0	13	10	0	0	1	0	0	1	0	1	0	0	13	
	15	SENAHÚ	33	27	0	60	50	4	2	1	1	0	1	0	0	1	0	60	
	16	TACTIC	1	2	0	3	3	0	0	0	0	0	0	0	0	0	0	3	
	17	TAMAHÚ	1	0	0	1	1	0	0	0	0	0	0	0	0	0	0	1	



**REGISTRO CENTRAL DE LAS PERSONAS
 SEGUIMIENTO TEMÁTICO INSTITUCIONAL 2019
 MES REPORTADO: AGOSTO**

Nombre de la inscripción

Inscripciones extemporáneas de nacimiento realizadas.

Población beneficiada

D	M	Departamento / municipio	Sexo				Edad											
			Mujeres	Hombres	No definido	Total	Niñez							Juventud	Adultos	Tercera Edad	No definido	Total
							0	1	2	3	4	5	6 - 13	14 a 30 años	31 a 60 años	61 años en adelante		
2		BAJA VERAPAZ	24	22	0	46	37	4	3	0	1	0	0	0	0	1	0	46
	1	CUBULCO	7	7	0	14	12	0	0	0	1	0	0	0	0	1	0	14
	2	GRANADOS	1	0	0	1	1	0	0	0	0	0	0	0	0	0	0	1
	3	PURULHÁ	10	11	0	21	18	2	1	0	0	0	0	0	0	0	0	21
	4	RABINAL	1	1	0	2	0	0	2	0	0	0	0	0	0	0	0	2
	5	SALAMÁ	5	2	0	7	5	2	0	0	0	0	0	0	0	0	0	7
	6	SAN JERÓNIMO	0	1	0	1	1	0	0	0	0	0	0	0	0	0	0	1
3		CHIMALTENANGO	35	38	0	73	41	9	6	2	1	3	5	2	4	0	0	73
	1	ACATENANGO	1	1	0	2	0	1	0	0	0	0	0	1	0	0	0	2
	2	CHIMALTENANGO	4	5	0	9	6	0	1	0	0	0	2	0	0	0	0	9
	3	EL TEJAR	1	0	0	1	1	0	0	0	0	0	0	0	0	0	0	1
	4	PARRAMOS	2	0	0	2	2	0	0	0	0	0	0	0	0	0	0	2
	5	PATZICÍA	1	3	0	4	4	0	0	0	0	0	0	0	0	0	0	4
	6	PATZÚN	1	3	0	4	2	2	0	0	0	0	0	0	0	0	0	4
	7	POCHUTA	2	4	0	6	2	0	0	0	0	0	2	2	0	0	0	6
	8	SAN ANDRÉS ITZAPA	0	2	0	2	1	0	0	0	0	1	0	0	0	0	0	2
	9	SAN JUAN COMALAPA	0	3	0	3	3	0	0	0	0	0	0	0	0	0	0	3
	10	SAN MARTÍN JILOTEPEQUE	6	3	0	9	4	2	0	0	1	0	1	1	0	0	0	9
	11	SAN PEDRO YEPOCAPA	8	5	0	13	7	2	2	0	0	1	1	0	0	0	0	13
	12	SANTA CRUZ BALANYÁ	1	0	0	1	0	0	1	0	0	0	0	0	0	0	0	1
	13	TECPÁN GUATEMALA	5	7	0	12	7	1	1	1	0	1	1	0	0	0	0	12
	14	ZARAGOZA	3	2	0	5	2	1	1	1	0	0	0	0	0	0	0	5




**REGISTRO CENTRAL DE LAS PERSONAS
 SEGUIMIENTO TEMÁTICO INSTITUCIONAL 2019
 MES REPORTADO: AGOSTO**

Nombre de la Inscripción

Inscripciones extemporáneas de nacimiento realizadas.

Población beneficiada

D	M	Departamento / municipio	Sexo				Edad										Total	
			Mujeres	Hombres	No definido	Total	Niñez						Juventud	Adultos	Tercera Edad	No definido		
							0	1	2	3	4	5	6 - 13	14 a 30 años	31 a 60 años			61 años en adelante
4		CHIQUMULA	56	48	0	104	72	7	4	7	1	3	6	2	0	2	0	104
	1	CAMOTÁN	5	4	0	9	7	0	0	1	0	0	0	0	0	1	0	9
	2	CHIQUMULA	19	22	0	41	27	1	2	4	0	2	5	0	0	0	0	41
	3	CONCEPCIÓN LAS MINAS	2	1	0	3	2	1	0	0	0	0	0	0	0	0	0	3
	4	ESQUIPULAS	1	2	0	3	3	0	0	0	0	0	0	0	0	0	0	3
	5	IPALA	4	1	0	5	1	1	0	0	0	0	1	2	0	0	0	5
	6	JOCOTÁN	18	16	0	34	27	2	1	2	0	1	0	0	1	0	0	34
	7	OLOPA	3	0	0	3	3	0	0	0	0	0	0	0	0	0	0	3
	8	QUEZALTEPEQUE	1	0	0	1	0	1	0	0	0	0	0	0	0	0	0	1
	9	SAN JOSÉ LA ARADA	1	1	0	2	0	0	1	0	1	0	0	0	0	0	0	2
	10	SAN JUAN ERMITA	2	1	0	3	2	1	0	0	0	0	0	0	0	0	0	3
5		EL PROGRESO	1	4	0	5	2	3	0	0	0	0	0	0	0	0	0	5
	1	SAN AGUSTÍN ACASAGUASTLÁN	1	1	0	2	1	1	0	0	0	0	0	0	0	0	0	2
	2	SAN ANTONIO LA PAZ	0	1	0	1	1	0	0	0	0	0	0	0	0	0	0	1
	3	SANARATE	0	1	0	1	0	1	0	0	0	0	0	0	0	0	0	1
	4	SANSARE	0	1	0	1	0	1	0	0	0	0	0	0	0	0	0	1




**REGISTRO CENTRAL DE LAS PERSONAS
SEGUIMIENTO TEMÁTICO INSTITUCIONAL 2019
MES REPORTADO: AGOSTO**

Nombre de la inscripción

Inscripciones extemporáneas de nacimiento realizadas.

Población beneficiada

D	M	Departamento / municipio	Sexo				Edad										Total	
			Mujeres	Hombres	No definido	Total	Niñez							Juventud	Adultos	Tercera Edad		No definido
							0	1	2	3	4	5	6 - 13	14 a 30 años	31 a 60 años	61 años en adelante		
6		ESCUINTLA	80	83	0	163	88	19	16	13	7	6	9	4	0	1	0	163
	1	ESCUINTLA	14	32	0	46	28	2	5	5	3	1	1	1	0	0	0	46
	2	GUANAGAZAPA	1	0	0	1	0	1	0	0	0	0	0	0	0	0	0	1
	3	IZTAPA	1	1	0	2	2	0	0	0	0	0	0	0	0	0	0	2
	4	LA DEMOCRACIA	2	2	0	4	2	1	0	0	0	0	1	0	0	0	0	4
	5	LA GOMERA	5	6	0	11	7	2	0	1	0	0	1	0	0	0	0	11
	6	MASAGUA	7	1	0	8	5	0	2	0	0	1	0	0	0	0	0	8
	7	NUEVA CONCEPCIÓN	6	2	0	8	5	0	0	1	0	0	1	1	0	0	0	8
	8	PALÍN	6	2	0	8	4	2	0	2	0	0	0	0	0	0	0	8
	9	PUERTO SAN JOSÉ	12	7	0	19	8	3	2	3	1	0	1	0	0	1	0	19
	10	SAN VICENTE PACAYA	4	3	0	7	4	0	0	0	0	0	2	1	0	0	0	7
	11	SANTA LUCÍA COTZUMALGUAPA	15	18	0	33	16	5	5	1	3	2	1	0	0	0	0	33
	12	SIPACATE	3	4	0	7	4	1	0	0	0	1	1	0	0	0	0	7
	13	SIQUINALÁ	4	1	0	5	2	1	1	0	0	1	0	0	0	0	0	5
	14	TIQUISATE	0	4	0	4	1	1	1	0	0	0	1	0	0	0	0	4
7		GUATEMALA	340	318	1	659	404	89	56	27	19	15	17	16	3	13	0	659
	1	AMATITLÁN	18	5	0	23	11	5	3	3	0	0	0	1	0	0	0	23
	2	CHINAUTLA	6	8	0	14	9	1	2	0	1	0	0	0	1	0	0	14
	3	CHUARRANCHO	2	2	0	4	2	1	0	0	0	0	0	0	0	1	0	4
	4	FRAIJANES	5	6	0	11	5	1	1	0	0	1	0	0	0	2	0	11
	5	GUATEMALA	183	181	1	365	234	53	33	13	9	7	5	9	1	1	0	365
	6	MIXCO	15	18	0	33	16	4	1	1	4	2	2	1	0	2	0	33
	7	PALENCIA	5	2	0	7	6	0	0	0	0	0	0	1	0	0	0	7
	8	SAN JOSÉ DEL GOLFO	0	1	0	1	0	0	0	0	0	0	0	0	0	1	0	1
	9	SAN JOSÉ PINULA	6	5	0	11	6	3	1	0	1	0	0	0	0	0	0	11
	10	SAN JUAN SACATEPÉQUEZ	27	20	0	47	35	6	3	1	1	1	0	0	0	0	0	47
	11	SAN MIGUEL PETAPA	7	10	0	17	11	1	0	2	0	1	0	0	1	1	0	17
	12	SAN PEDRO AYAMPUC	3	5	0	8	6	0	0	0	0	0	1	0	0	1	0	8
	13	SAN PEDRO SACATEPÉQUEZ	13	4	0	17	6	2	2	1	0	1	3	2	0	0	0	17
	14	SAN RAYMUNDO	3	3	0	6	3	1	0	1	0	0	0	0	0	1	0	6
	15	SANTA CATARINA PINULA	4	5	0	9	6	2	1	0	0	0	0	0	0	0	0	9
	16	VILLA CANALES	20	13	0	33	18	3	5	0	2	1	2	1	0	1	0	33
	17	VILLA NUEVA	23	30	0	53	30	6	4	4	1	2	3	1	0	2	0	53




**REGISTRO CENTRAL DE LAS PERSONAS
SEGUIMIENTO TEMÁTICO INSTITUCIONAL 2019
MES REPORTADO: AGOSTO**

Nombre de la inscripción

Inscripciones extemporáneas de nacimiento realizadas.

Población beneficiada

D	M	Departamento / municipio	Sexo				Edad											Total
			Mujeres	Hombres	No definido	Total	Niñez							Juventud	Adultos	Tercera Edad	No definido	
							0	1	2	3	4	5	6 - 13	14 a 30 años	31 a 60 años	61 años en adelante		
8		HUEHUETENANGO	240	261	0	501	351	56	19	20	10	8	14	8	9	6	0	501
	1	AGUACATÁN	2	1	0	3	1	0	0	1	0	0	0	1	0	0	0	3
	2	CHIANTLA	16	14	0	30	23	2	2	0	2	0	1	0	0	0	0	30
	3	COLOTENANGO	3	6	0	9	7	1	0	0	0	0	0	1	0	0	0	9
	4	CONCEPCIÓN HUISTA	6	5	0	11	6	1	0	1	0	0	2	0	1	0	0	11
	5	CUILCO	12	18	0	30	20	4	3	1	1	0	1	0	0	0	0	30
	6	HUEHUETENANGO	13	10	0	23	16	3	1	1	0	1	0	0	0	1	0	23
	7	JACALTENANGO	5	4	0	9	8	0	0	0	0	0	0	0	0	1	0	9
	8	LA DEMOCRACIA	12	5	0	17	12	2	0	1	0	2	0	0	0	0	0	17
	9	LA LIBERTAD	7	3	0	10	4	1	0	2	0	1	2	0	0	0	0	10
	10	MALACATANCITO	0	2	0	2	1	0	0	0	1	0	0	0	0	0	0	2
	11	NENTÓN	19	19	0	38	23	4	2	2	0	1	2	2	1	1	0	38
	12	PETATÁN	3	1	0	4	4	0	0	0	0	0	0	0	0	0	0	4
	13	SAN ANTONIO HUISTA	1	0	0	1	1	0	0	0	0	0	0	0	0	0	0	1
	14	SAN GASPAR IXCHIL	5	1	0	6	6	0	0	0	0	0	0	0	0	0	0	6
	15	SAN ILDEFONSO IXTAHUACÁN	5	15	0	20	15	2	1	0	0	0	0	0	2	0	0	20
	16	SAN JUAN ATITÁN	1	1	0	2	1	0	1	0	0	0	0	0	0	0	0	2
	17	SAN JUAN IXCOY	6	3	0	9	7	0	1	0	0	0	1	0	0	0	0	9
	18	SAN MATEO IXTATÁN	28	25	0	53	40	3	1	4	0	0	3	0	2	0	0	53
	19	SAN MIGUEL ACATÁN	3	4	0	7	4	1	0	0	0	0	1	0	0	1	0	7
	20	SAN PEDRO NECTA	3	2	0	5	4	0	0	0	1	0	0	0	0	0	0	5
	21	SAN PEDRO SOLOMA	27	36	0	63	42	13	2	1	2	2	0	0	1	0	0	63
	22	SAN RAFAEL LA INDEPENDENCIA	5	0	0	5	1	2	0	0	0	0	0	0	1	1	0	5
	23	SAN SEBASTIÁN COATÁN	1	1	0	2	2	0	0	0	0	0	0	0	0	0	0	2
	24	SAN SEBASTIAN HUEHUETENANGO	0	4	0	4	2	2	0	0	0	0	0	0	0	0	0	4
	25	SANTA ANA HUISTA	1	0	0	1	0	1	0	0	0	0	0	0	0	0	0	1
	26	SANTA BÁRBARA	4	6	0	10	7	1	0	0	0	0	1	1	0	0	0	10
	27	SANTA CRUZ BARILLAS	32	53	0	85	62	10	2	5	3	1	0	1	0	1	0	85
	28	SANTA EULALIA	14	15	0	29	23	2	2	1	0	0	1	0	0	0	0	29
	29	SANTIAGO CHIMALTENANGO	0	2	0	2	2	0	0	0	0	0	0	0	0	0	0	2
	30	TECITÁN	2	1	0	3	1	0	0	0	0	0	1	1	0	0	0	3
	31	TODOS SANTOS CUCHUMATÁN	3	2	0	5	4	0	1	0	0	0	0	0	0	0	0	5
	32	UNIÓN CANTINIL	1	2	0	3	2	1	0	0	0	0	0	0	0	0	0	3



**REGISTRO CENTRAL DE LAS PERSONAS
SEGUIMIENTO TEMÁTICO INSTITUCIONAL 2019
MES REPORTADO: AGOSTO**

Nombre de la Inscripción

Inscripciones extemporáneas de nacimiento realizadas.

Población beneficiada

D	M	Departamento / municipio	Sexo				Edad										Total	
			Mujeres	Hombres	No definido	Total	Niñez							Juventud 14 a 30 años	Adultos 31 a 60 años	Tercera Edad 61 años en adelante		No definido
							0	1	2	3	4	5	6 - 13					
9		IZABAL	85	106	0	191	127	21	14	5	3	3	10	1	1	6	0	191
	1	EL ESTOR	29	55	0	84	59	9	10	2	1	1	0	0	0	2	0	84
	2	LIVINGSTON	14	13	0	27	18	5	1	1	0	1	1	0	0	0	0	27
	3	LOS AMATES	8	11	0	19	13	0	0	0	0	0	5	0	1	0	0	19
	4	MORALES	11	12	0	23	14	3	0	1	0	1	2	0	0	2	0	23
	5	PUERTO BARRIOS	23	15	0	38	23	4	3	1	2	0	2	1	0	2	0	38
10		JALAPA	22	17	0	39	29	2	1	0	2	1	3	0	0	1	0	39
	1	JALAPA	9	8	0	17	13	2	0	0	1	0	1	0	0	0	0	17
	2	MATAQUESCUINTLA	4	2	0	6	3	0	1	0	1	1	0	0	0	0	0	6
	3	MONJAS	2	0	0	2	1	0	0	0	0	0	0	0	0	1	0	2
	4	SAN CARLOS ALZATATE	1	0	0	1	1	0	0	0	0	0	0	0	0	0	0	1
	5	SAN MANUEL CHAPARRÓN	1	0	0	1	1	0	0	0	0	0	0	0	0	0	0	1
	6	SAN PEDRO PINULA	5	7	0	12	10	0	0	0	0	0	2	0	0	0	0	12
11		JUTIAPA	10	21	0	31	13	6	1	2	0	3	3	1	0	2	0	31
	1	ASUNCIÓN MITA	2	2	0	4	3	0	0	1	0	0	0	0	0	0	0	4
	2	ATESCATEMPA	1	2	0	3	2	0	0	0	0	0	1	0	0	0	0	3
	3	CONGUACO	0	2	0	2	2	0	0	0	0	0	0	0	0	0	0	2
	4	EL PROGRESO	1	2	0	3	1	1	0	0	0	0	1	0	0	0	0	3
	5	JALPATAGUA	1	3	0	4	1	1	0	0	0	1	0	0	0	1	0	4
	6	JUTIAPA	5	8	0	13	4	4	1	1	0	1	1	0	0	1	0	13
	7	SANTA CATARINA MITA	0	2	0	2	0	0	0	0	0	1	1	0	0	0	0	2




**REGISTRO CENTRAL DE LAS PERSONAS
SEGUIMIENTO TEMÁTICO INSTITUCIONAL 2019
MES REPORTADO: AGOSTO**

Nombre de la inscripción

Inscripciones extemporáneas de nacimiento realizadas.

Población beneficiada

D	M	Departamento / municipio	Sexo				Edad											
			Mujeres	Hombres	No definido	Total	Niñez							Juventud	Adultos	Tercera Edad	No definido	Total
							0	1	2	3	4	5	6 - 13	14 a 30 años	31 a 60 años	61 años en adelante		
12		PETEN	128	123	0	251	158	31	14	9	10	4	12	5	4	4	0	251
	1	DOLORES	8	5	0	13	13	0	0	0	0	0	0	0	0	0	0	13
	2	EL CHAL	5	1	0	6	3	1	0	1	0	0	0	0	0	1	0	6
	3	FLORES	5	6	0	11	7	2	1	1	0	0	0	0	0	0	0	11
	4	LA LIBERTAD	32	22	0	54	30	5	6	2	3	1	1	2	1	3	0	54
	5	LAS CRUCES	9	13	0	22	13	4	0	1	1	0	2	0	1	0	0	22
	6	MELCHOR DE MENCOS	2	5	0	7	4	0	0	0	0	0	2	0	1	0	0	7
	7	POPTÚN	6	10	0	16	11	3	0	1	1	0	0	0	0	0	0	16
	8	SAN ANDRÉS	9	9	0	18	11	4	0	1	0	1	1	0	0	0	0	18
	9	SAN BENITO	8	2	0	10	7	0	1	0	0	0	0	1	1	0	0	10
	10	SAN FRANCISCO	3	3	0	6	3	0	0	0	1	0	2	0	0	0	0	6
	11	SAN LUIS	10	12	0	22	17	3	1	1	0	0	0	0	0	0	0	22
	12	SANTA ANA	5	3	0	8	5	1	1	0	1	0	0	0	0	0	0	8
	13	SAYAXCHE	26	32	0	58	34	8	4	1	3	2	4	2	0	0	0	58




**REGISTRO CENTRAL DE LAS PERSONAS
SEGUIMIENTO TEMÁTICO INSTITUCIONAL 2019
MES REPORTADO: AGOSTO**

Nombre de la inscripción

Inscripciones extemporáneas de nacimiento realizadas.

Población beneficiada

D	M	Departamento / municipio	Sexo				Edad											
			Mujeres	Hombres	No definido	Total	Niñez							Juventud	Adultos	Tercera Edad	No definido	Total
							0	1	2	3	4	5	6 - 13	14 a 30 años	31 a 60 años	61 años en adelante		
13		QUETZALTENANGO	53	55	0	108	61	11	6	6	3	2	10	4	1	4	0	108
	1	ALMOLONGA	2	5	0	7	5	2	0	0	0	0	0	0	0	0	0	7
	2	CAJOLÁ	0	1	0	1	0	0	0	0	1	0	0	0	0	0	0	1
	3	CANTEL	5	3	0	8	6	0	0	1	0	0	0	0	1	0	0	8
	4	COATEPEQUE	14	12	0	26	13	2	2	0	0	2	3	1	1	0	0	26
	5	COLOMBA	1	7	0	8	3	0	1	0	2	0	2	0	0	0	0	8
	6	CONCEPCIÓN CHIQUIRICHAPA	3	0	0	3	3	0	0	0	0	0	0	0	0	0	0	3
	7	EL PALMAR	1	2	0	3	3	0	0	0	0	0	0	0	0	0	0	3
	8	FLORES COSTA CUCA	2	1	0	3	1	0	1	0	0	0	1	0	0	0	0	3
	9	GÉNOVA	1	4	0	5	3	1	0	0	0	0	0	0	1	0	0	5
	10	LA ESPERANZA	2	1	0	3	3	0	0	0	0	0	0	0	0	0	0	3
	11	OLINTEPEQUE	2	0	0	2	2	0	0	0	0	0	0	0	0	0	0	2
	12	OSTUNCALCO	1	6	0	7	3	1	0	0	1	2	0	0	0	0	0	7
	13	PALESTINA DE LOS ALTOS	3	1	0	4	1	1	1	0	0	0	0	0	0	0	0	4
	14	QUETZALTENANGO	12	7	0	19	10	3	1	1	0	3	0	0	0	0	0	19
	15	SALCAJÁ	0	1	0	1	0	0	0	0	0	0	0	0	1	0	0	1
	16	SAN CARLOS SIJA	1	1	0	2	2	0	0	0	0	0	0	0	0	0	0	2
	17	SAN FRANCISCO LA UNIÓN	1	0	0	1	1	0	0	0	0	0	0	0	0	0	0	1
	18	SAN MARTÍN SACATEPÉQUEZ	2	1	0	3	1	1	0	1	0	0	0	0	0	0	0	3
	19	SIBILIA	0	1	0	1	1	0	0	0	0	0	0	0	0	0	0	1
	20	ZUNIL	0	1	0	1	0	0	0	0	0	1	0	0	0	0	0	1




**REGISTRO CENTRAL DE LAS PERSONAS
SEGUIMIENTO TEMÁTICO INSTITUCIONAL 2019
MES REPORTADO: AGOSTO**

Nombre de la inscripción

Inscripciones extemporáneas de nacimiento realizadas.

Población beneficiada

D	M	Departamento / municipio	Sexo				Edad											
			Mujeres	Hombres	No definido	Total	Niñez							Juventud 14 a 30 años	Adultos 31 a 60 años	Tercera Edad 61 años en adelante	No definido	Total
							0	1	2	3	4	5	6 - 13					
14		QUICHE	183	193	0	376	287	37	16	10	6	9	7	2	0	2	0	376
	1	CANILLA	1	0	0	1	1	0	0	0	0	0	0	0	0	0	0	1
	2	CHAJUL	12	5	0	17	9	2	1	2	2	0	0	0	0	0	0	17
	3	CHICAMÁN	17	5	0	22	19	2	0	0	0	0	0	0	0	1	0	22
	4	CHICHÉ	1	2	0	3	3	0	0	0	0	0	0	0	0	0	0	3
	5	CHICHICASTENANGO	28	26	0	54	45	4	3	0	0	1	0	1	0	0	0	54
	6	CHINIQUE	2	3	0	5	2	2	0	0	0	0	0	0	0	1	0	5
	7	CUNÉN	8	2	0	10	8	0	2	0	0	0	0	0	0	0	0	10
	8	IXCÁN	21	29	0	50	31	6	3	4	2	3	1	0	0	0	0	50
	9	JOYABAJ	5	7	0	12	12	0	0	0	0	0	0	0	0	0	0	12
	10	NEBAJ	17	22	0	39	35	3	0	0	1	0	0	0	0	0	0	39
	11	PACHALUM	0	2	0	2	1	0	0	0	0	0	1	0	0	0	0	2
	12	PATZITE	4	4	0	8	3	2	1	1	0	0	1	0	0	0	0	8
	13	SACAPULAS	10	13	0	23	20	2	0	1	0	0	0	0	0	0	0	23
	14	SAN ANDRÉS SAJCABAJÁ	0	1	0	1	0	0	0	0	0	1	0	0	0	0	0	1
	15	SAN ANTONIO ILOTENANGO	11	7	0	18	13	3	1	0	0	0	1	0	0	0	0	18
	16	SAN BARTOLOMÉ JOCOTENANGO	4	4	0	8	6	0	0	0	0	1	1	0	0	0	0	8
	17	SAN JUAN COTZAL	4	14	0	18	14	1	2	1	0	0	0	0	0	0	0	18
	18	SAN PEDRO JOCOPILAS	4	7	0	11	7	2	2	0	0	0	0	0	0	0	0	11
	19	SANTA CRUZ DEL QUICHÉ	7	10	0	17	14	0	0	1	1	0	1	0	0	0	0	17
	20	USPANTÁN	25	25	0	50	37	8	1	1	0	1	1	1	0	0	0	50
	21	ZACUALPA	2	5	0	7	7	0	0	0	0	0	0	0	0	0	0	7




**REGISTRO CENTRAL DE LAS PERSONAS
SEGUIMIENTO TEMÁTICO INSTITUCIONAL 2019
MES REPORTADO: AGOSTO**

Nombre de la Inscripción

Inscripciones extemporáneas de nacimiento realizadas.

Población beneficiada

D	M	Departamento / municipio	Sexo				Edad											Total
			Mujeres	Hombres	No definido	Total	Niñez							Juventud	Adultos	Tercera Edad	No definido	
							0	1	2	3	4	5	6 - 13	14 a 30 años	31 a 60 años	61 años en adelante		
15		RETALHULEU	26	44	0	70	42	7	4	3	1	0	3	2	2	6	0	70
	1	CHAMPERICO	2	8	0	10	5	1	0	0	0	0	1	0	2	1	0	10
	2	EL ASINTAL	2	1	0	3	1	0	1	0	0	0	1	0	0	0	0	3
	3	NUEVO SAN CARLOS	0	2	0	2	0	0	1	0	0	0	1	0	0	0	0	2
	4	RETALHULEU	15	20	0	35	25	5	1	3	0	0	1	0	0	0	0	35
	5	SAN ANDRÉS VILLA SECA	3	6	0	9	7	1	0	0	0	0	1	0	0	0	0	9
	6	SAN FELIPE RETALHULEU	1	1	0	2	2	0	0	0	0	0	0	0	0	0	0	2
	7	SAN MARTÍN ZAPOTILÁN	0	5	0	5	0	0	0	0	0	0	0	0	0	5	0	5
	8	SAN SEBASTIÁN	2	0	0	2	2	0	0	0	0	0	0	0	0	0	0	2
	9	SANTA CRUZ MULUÁ	1	1	0	2	0	0	1	0	1	0	0	0	0	0	0	2
16		SACATEPEQUEZ	40	26	0	66	47	9	2	2	3	2	1	0	0	0	0	66
	1	ANTIGUA GUATEMALA	11	6	0	17	11	3	0	1	2	0	0	0	0	0	0	17
	2	CIUDAD VIEJA	1	2	0	3	0	1	0	1	0	0	1	0	0	0	0	3
	3	JOCOTENANGO	1	4	0	5	4	0	1	0	0	0	0	0	0	0	0	5
	4	MAGDALENA MILPAS ALTAS	2	1	0	3	2	0	0	0	0	1	0	0	0	0	0	3
	5	SAN ANTONIO AGUAS CALIENTES	1	2	0	3	3	0	0	0	0	0	0	0	0	0	0	3
	6	SAN BARTOLOMÉ MILPAS ALTAS	3	0	0	3	2	1	0	0	0	0	0	0	0	0	0	3
	7	SAN JUAN ALOTENANGO	5	1	0	6	6	0	0	0	0	0	0	0	0	0	0	6
	8	SAN LUCAS SACATEPÉQUEZ	1	2	0	3	1	1	1	0	0	0	0	0	0	0	0	3
	9	SAN MIGUEL DUEÑAS	0	3	0	3	2	1	0	0	0	0	0	0	0	0	0	3
	10	SANTA LUCÍA MILPAS ALTAS	1	0	0	1	1	0	0	0	0	0	0	0	0	0	0	1
	11	SANTA MARÍA DE JESÚS	4	1	0	5	4	1	0	0	0	0	0	0	0	0	0	5
	12	SANTIAGO SACATEPÉQUEZ	3	2	0	5	3	0	0	0	1	1	0	0	0	0	0	5
	13	SANTO DOMINGO XENACÓJ	5	0	0	5	4	1	0	0	0	0	0	0	0	0	0	5
	14	SUMPANGO	2	2	0	4	4	0	0	0	0	0	0	0	0	0	0	4




**REGISTRO CENTRAL DE LAS PERSONAS
SEGUIMIENTO TEMÁTICO INSTITUCIONAL 2019
MES REPORTADO: AGOSTO**

Nombre de la inscripción

Inscripciones extemporáneas de nacimiento realizadas.

Población beneficiada

D	M	Departamento / municipio	Sexo				Edad											Total
			Mujeres	Hombres	No definido	Total	Niñez							Juventud 14 a 30 años	Adultos 31 a 60 años	Tercera Edad 61 años en adelante	No definido	
							0	1	2	3	4	5	6 - 13					
17		SAN MARCOS	180	220	0	400	220	61	34	13	14	10	31	9	4	4	0	400
	1	AYUTLA	2	6	0	8	4	1	1	0	0	1	1	0	0	0	0	8
	2	CATARINA	1	3	0	4	3	0	0	0	0	0	0	1	0	0	0	4
	3	COMITANCILLO	7	11	0	18	15	2	1	0	0	0	0	0	0	0	0	18
	4	CONCEPCIÓN TUTUAPA	47	43	0	90	54	20	4	4	2	1	4	0	0	1	0	90
	5	EL QUETZAL	0	2	0	2	1	1	0	0	0	0	0	0	0	0	0	2
	6	EL TUMBADOR	3	5	0	8	7	0	0	0	0	1	0	0	0	0	0	8
	7	ESQUIPULAS PALO GORDO	0	1	0	1	1	0	0	0	0	0	0	0	0	0	0	1
	8	IXCHIGUÁN	3	2	0	5	5	0	0	0	0	0	0	0	0	0	0	5
	9	LA BLANCA	1	3	0	4	1	0	1	0	0	0	2	0	0	0	0	4
	10	LA REFORMA	1	2	0	3	2	1	0	0	0	0	0	0	0	0	0	3
	11	MALACATÁN	21	25	0	46	22	8	3	2	4	1	5	0	1	0	0	46
	12	NUEVO PROGRESO	5	1	0	6	5	0	0	0	0	0	1	0	0	0	0	6
	13	OCOS	0	2	0	2	0	0	0	0	0	0	1	0	0	1	0	2
	14	PAJAPITA	2	2	0	4	2	1	0	0	0	1	0	0	0	0	0	4
	15	RÍO BLANCO	3	0	0	3	1	0	0	1	1	0	0	0	0	0	0	3
	16	SAN ANTONIO SACATEPÉQUEZ	1	0	0	1	0	1	0	0	0	0	0	0	0	0	0	1
	17	SAN CRISTÓBAL CUCHO	1	0	0	1	1	0	0	0	0	0	0	0	0	0	0	1
	18	SAN JOSÉ EL RODEO	1	3	0	4	2	0	0	1	0	0	1	0	0	0	0	4
	19	SAN JOSÉ OJETENAM	5	7	0	12	2	5	1	1	0	1	0	1	1	0	0	12
	20	SAN LORENZO	1	0	0	1	0	1	0	0	0	0	0	0	0	0	0	1
	21	SAN MARCOS	5	3	0	8	5	1	1	0	0	0	0	0	0	1	0	8
	22	SAN MIGUEL IXTAHUACÁN	8	13	0	21	12	1	4	0	1	0	2	1	0	0	0	21
	23	SAN PABLO	3	7	0	10	3	1	3	1	0	1	1	0	0	0	0	10
	24	SAN PEDRO SACATEPÉQUEZ	1	5	0	6	3	2	1	0	0	0	0	0	0	0	0	6
	25	SAN RAFAEL PIE DE LA CUESTA	1	2	0	3	2	0	0	0	0	0	1	0	0	0	0	3
	26	SIBINAL	1	3	0	4	2	1	1	0	0	0	0	0	0	0	0	4
	27	SIPACAPA	4	2	0	6	3	1	0	0	0	1	1	0	0	0	0	6
	28	TACANÁ	23	38	0	61	28	9	7	2	2	1	6	4	1	1	0	61
	29	TAJUMULCO	25	25	0	50	28	4	5	0	4	1	8	0	0	0	0	50
	30	TEJUTLA	4	4	0	8	6	0	1	1	0	0	0	0	0	0	0	8




**REGISTRO CENTRAL DE LAS PERSONAS
SEGUIMIENTO TEMÁTICO INSTITUCIONAL 2019
MES REPORTADO: AGOSTO**

Nombre de la inscripción

Inscripciones extemporáneas de nacimiento realizadas.

Población beneficiada

D	M	Departamento / municipio	Sexo				Edad										Total	
			Mujeres	Hombres	No definido	Total	Niñez							Juventud 14 a 30 años	Adultos 31 a 60 años	Tercera Edad 61 años en adelante		No definido
							0	1	2	3	4	5	6 - 13					
18		SANTA ROSA	16	15	0	31	19	3	2	2	0	1	4	0	0	0	0	31
	1	BARBERENA	0	1	0	1	1	0	0	0	0	0	0	0	0	0	0	1
	2	CASILLAS	1	0	0	1	1	0	0	0	0	0	0	0	0	0	0	1
	3	CHIQUMULLA	7	2	0	9	6	2	0	0	0	1	0	0	0	0	0	9
	4	CUILAPA	0	1	0	1	0	0	0	0	0	1	0	0	0	0	0	1
	5	GUAZACAPÁN	2	0	0	2	0	1	0	1	0	0	0	0	0	0	0	2
	6	PUEBLO NUEVO VIÑAS	3	3	0	6	5	0	1	0	0	0	0	0	0	0	0	6
	7	SANTA MARÍA IXHUATÁN	0	3	0	3	0	0	0	1	0	0	2	0	0	0	0	3
	8	SANTA ROSA DE LIMA	0	1	0	1	0	0	0	0	1	0	0	0	0	0	0	1
	9	TAXISCO	3	4	0	7	6	0	1	0	0	0	0	0	0	0	0	7
19		SOLOLÁ	33	43	0	76	60	4	3	2	2	1	3	1	0	0	0	76
	1	CONCEPCIÓN	1	0	0	1	1	0	0	0	0	0	0	0	0	0	0	1
	2	NAHUALÁ	8	6	0	14	10	0	1	0	2	0	1	0	0	0	0	14
	3	PANAJACHEL	0	1	0	1	1	0	0	0	0	0	0	0	0	0	0	1
	4	SAN ANDRÉS SEMETABAJ	2	1	0	3	2	0	0	1	0	0	0	0	0	0	0	3
	5	SAN ANTONIO PALOPÓ	1	0	0	1	0	0	0	0	1	0	0	0	0	0	0	1
	6	SAN LUCAS TOLIMÁN	0	3	0	3	2	1	0	0	0	0	0	0	0	0	0	3
	7	SAN PABLO LA LAGUNA	0	1	0	1	1	0	0	0	0	0	0	0	0	0	0	1
	8	SAN PEDRO LA LAGUNA	1	0	0	1	1	0	0	0	0	0	0	0	0	0	0	1
	9	SANTA CATARINA IXTAHUACÁN	1	4	0	5	4	1	0	0	0	0	0	0	0	0	0	5
	10	SANTA CATARINA PALOPO	0	1	0	1	1	0	0	0	0	0	0	0	0	0	0	1
	11	SANTA CRUZ LA LAGUNA	1	0	0	1	1	0	0	0	0	0	0	0	0	0	0	1
	12	SANTIAGO ATITLÁN	3	3	0	6	6	0	0	0	0	0	0	0	0	0	0	6
	13	SOLOLÁ	15	23	0	38	30	2	2	1	0	0	3	0	0	0	0	38




**REGISTRO CENTRAL DE LAS PERSONAS
 SEGUIMIENTO TEMÁTICO INSTITUCIONAL 2019
 MES REPORTADO: AGOSTO**

Nombre de la inscripción

Inscripciones extemporáneas de nacimiento realizadas.

Población beneficiada

D	M	Departamento / municipio	Sexo				Edad											Total
			Mujeres	Hombres	No definido	Total	Niñez							Juventud 14 a 30 años	Adultos 31 a 60 años	Tercera Edad 61 años en adelante	No definido	
							0	1	2	3	4	5	6 - 13					
20		SUCHITEPEQUEZ	52	74	0	126	82	18	8	5	0	1	6	1	3	2	0	126
	1	CHICACAO	12	15	0	27	21	2	0	0	0	1	1	1	1	0	0	27
	2	CUYOTENANGO	1	2	0	3	1	1	1	0	0	0	0	0	0	0	0	3
	3	MAZATENANGO	13	16	0	29	15	7	3	3	0	0	1	0	0	0	0	29
	4	PATULUL	4	6	0	10	6	2	1	0	0	0	1	0	0	0	0	10
	5	PUEBLO NUEVO	1	0	0	1	0	0	1	0	0	0	0	0	0	0	0	1
	6	RÍO BRAVO	1	1	0	2	2	0	0	0	0	0	0	0	0	0	0	2
	7	SAMAYAC	1	0	0	1	0	1	0	0	0	0	0	0	0	0	0	1
	8	SAN ANTONIO SUCHITEPEQUEZ	6	13	0	19	15	2	1	0	0	0	1	0	0	0	0	19
	9	SAN BERNARDINO	2	1	0	3	3	0	0	0	0	0	0	0	0	0	0	3
	10	SAN FRANCISCO ZAPOTITLÁN	0	2	0	2	2	0	0	0	0	0	0	0	0	0	0	2
	11	SAN JOSÉ LA MÁQUINA	4	9	0	13	6	2	1	1	0	0	1	0	2	0	0	13
	12	SAN JUAN BAUTISTA	1	0	0	1	1	0	0	0	0	0	0	0	0	0	0	1
	13	SAN MIGUEL PANÁN	2	1	0	3	3	0	0	0	0	0	0	0	0	0	0	3
	14	SAN PABLO JOCOPILAS	1	2	0	3	1	1	0	0	0	1	0	0	0	0	0	3
	15	SANTA BÁRBARA	0	1	0	1	1	0	0	0	0	0	0	0	0	0	0	1
	16	SANTO DOMINGO SUCHITEPEQUEZ	2	4	0	6	3	0	0	1	0	0	0	0	0	2	0	6
	17	SANTO TOMAS LA UNIÓN	0	1	0	1	1	0	0	0	0	0	0	0	0	0	0	1
	18	ZUNILITO	1	0	0	1	1	0	0	0	0	0	0	0	0	0	0	1




**REGISTRO CENTRAL DE LAS PERSONAS
SEGUIMIENTO TEMÁTICO INSTITUCIONAL 2019
MES REPORTADO: AGOSTO**

Nombre de la inscripción

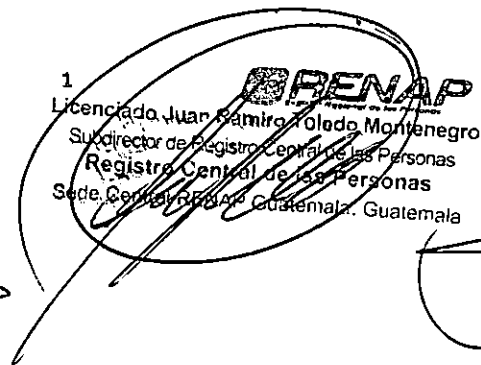
Inscripciones extemporáneas de nacimiento realizadas.

Población beneficiada

D	M	Departamento / municipio	Sexo				Edad											Total
			Mujeres	Hombres	No definido	Total	Niñez							Juventud 14 a 30 años	Adultos 31 a 60 años	Tercera Edad 61 años en adelante	No definido	
							0	1	2	3	4	5	6 - 13					
21		TOTONICAPAN	109	69	0	178	128	25	6	10	1	0	1	2	1	4	0	178
	1	MOMOSTENANGO	26	24	0	50	34	5	2	4	0	0	0	2	0	3	0	50
	2	SAN ANDRÉS XECUL	2	2	0	4	3	1	0	0	0	0	0	0	0	0	0	4
	3	SAN BARTOLO	3	1	0	4	3	1	0	0	0	0	0	0	0	0	0	4
	4	SAN CRISTÓBAL TOTONICAPÁN	3	1	0	4	1	1	0	1	0	0	0	0	0	1	0	4
	5	SAN FRANCISCO EL ALTO	4	8	0	12	8	2	0	0	0	1	0	1	0	0	0	12
	6	SANTA LUCÍA LA REFORMA	17	5	0	22	13	5	1	2	1	0	0	0	0	0	0	22
	7	SANTA MARÍA CHIQUIMULA	23	12	0	35	23	7	3	2	0	0	0	0	0	0	0	35
	8	TOTONICAPÁN	31	16	0	47	43	3	0	1	0	0	0	0	0	0	0	47
22		ZACAPA	31	34	0	65	50	6	2	3	1	1	1	1	0	0	0	65
	1	CABAÑAS	3	3	0	6	6	0	0	0	0	0	0	0	0	0	0	6
	2	ESTANZUELA	1	0	0	1	0	1	0	0	0	0	0	0	0	0	0	1
	3	GUALÁN	5	9	0	14	11	1	0	2	0	0	0	0	0	0	0	14
	4	HUITÉ	4	2	0	6	3	1	2	0	0	0	0	0	0	0	0	6
	5	LA UNIÓN	6	6	0	12	11	0	0	0	0	0	1	0	0	0	0	12
	6	RÍO HONDO	0	1	0	1	1	0	0	0	0	0	0	0	0	0	0	1
	7	SAN JORGE	0	1	0	1	1	0	0	0	0	0	0	0	0	0	0	1
	8	TECULUTÁN	5	3	0	8	4	1	0	1	1	1	0	0	0	0	0	8
	9	USUMATLÁN	1	1	0	2	1	1	0	0	0	0	0	0	0	0	0	2
	10	ZACAPA	6	8	0	14	12	1	0	0	0	0	1	0	0	0	0	14

1 
Jennifer Patricia Balcárcel de León
 Gestor de Registro Central de las Personas I
 Registro Central de las Personas
 Sede Central, Guatemala, Guatemala

1 
Lic. Rafael Arturo Andrade Barillas
 Jefe de Registro Civil de las Personas
 Registro Central de las Personas
 Sede Central RENAP Guatemala, Guatemala

1 
Licenciado Juan Ramiro Olado Montenegro
 Subdirector de Registro Central de las Personas
 Registro Central de las Personas
 Sede Central RENAP Guatemala, Guatemala



Axel Ottoniel Maas Jácome
 Registrador Central de las Personas
 Registro Central de las Personas
 Sede Central RENAP Guatemala, Guatemala

ANEXO VI


REGISTRO CENTRAL DE LAS PERSONAS
INFORME DE SEGUIMIENTO TEMÁTICO INSTITUCIONAL 2019
MES REPORTADO: AGOSTO


No.	Meta	Unidad de medida	Meta			Sexo				Población beneficiada						Pueblo							
			Meta inicial	Meta vigente	Meta ejecutada	Mujeres	Hombres	No definido	Total	Niñez			Edad			No definido	Total	Maya	Xinca	Garífuna	Mestizos/Ladinos	Otro	Total
										0-2	3-5	6-13	Juventud	Adultos	Tercera Edad								
2.1	Inscripciones de hechos y actos registrales realizadas.	Registro	442,900	442,900	51,239	21,519	29,713	7	51,239	34,590	685	734	6,451	4,702	4,012	65	51,239	4,463	6	4	8,497	38,249	51,239
2.1.1	ADOPCIONES	Registro			6	2	4	0	6	1	2	2	0	1	0	0	6	0	0	0	1	5	6
2.1.2	CAMBIO DE NOMBRE	Registro			232	78	154	0	232	51	3	31	75	63	9	0	232	26	0	0	47	159	232
2.1.3	CAMBIO DE RÉGIMEN MATRIMONIAL	Registro			8	0	8	0	8	0	0	0	5	1	0	2	8	0	0	0	2	6	8
2.1.4	CAPITULACIONES MATRIMONIALES	Registro			51	0	51	0	51	0	0	0	19	27	4	3	51	3	0	0	25	23	51
2.1.5	CESE UNIÓN DE HECHO	Registro			9	0	9	0	9	0	0	0	5	4	0	9	2	0	0	3	4	9	
2.1.6	DEFUNCIÓN	Registro			7,319	3,324	3,993	2	7,319	828	47	137	871	2,084	3,345	7	7,319	2,034	3	1	3,799	1,482	7,319
2.1.7	DIVORCIOS	Registro			893	0	893	0	893	4	1	0	593	231	15	49	893	85	0	0	389	419	893
2.1.8	EXTRANJEROS DOMICILIADOS	Registro			222	117	105	0	222	0	2	4	62	140	14	0	222	1	0	0	90	131	222
2.1.9	GUATEMALTECO DE ORIGEN	Registro			18	9	9	0	18	0	0	0	5	10	3	18	0	0	0	10	8	18	
2.1.10	GUATEMALTECO NATURALIZADO	Registro			1	1	0	0	1	0	0	0	0	1	0	1	0	0	0	0	1	1	
2.1.11	IDENTIFICACIÓN DE NOTORIEDAD	Registro			98	53	45	0	98	0	0	0	2	12	84	0	98	3	0	0	32	63	98
2.1.12	IDENTIFICACIÓN DE PERSONA	Registro			702	408	294	0	702	9	2	7	106	363	215	0	702	139	0	2	453	108	702
2.1.13	INSCRIPCIÓN DE MÉDICO	Registro			42	18	24	0	42	0	0	0	39	2	1	0	42	4	0	0	37	1	42
2.1.14	INTERDECCIONES	Registro			2	1	1	0	2	0	0	0	1	1	0	0	2	0	0	0	2	0	2
2.1.15	MATRIMONIOS	Registro			6,083	0	6,083	0	6,083	1	0	6	4,406	1,489	180	1	6,083	2,046	3	1	3,416	617	6,083
2.1.16	MORTINATO	Registro			234	110	121	3	234	234	0	0	0	0	0	0	234	105	0	0	103	26	234
2.1.17	MUERTE PRESUNTA	Registro			0	0	0	0	0	0	0	0	0	0	0	0	0	0	0	0	0	0	0
2.1.18	NACIMIENTOS	Registro			32,909	16,268	16,639	2	32,909	31,789	508	353	132	54	73	0	32,909	1	0	0	0	32,908	32,909
2.1.19	RECONOCIMIENTO	Registro			1,901	940	961	0	1,901	1,643	92	117	40	9	0	0	1,901	4	0	0	21	1,876	1,901
2.1.20	RECTIFICACIÓN DE PARTIDA	Registro			363	149	214	0	363	24	21	75	67	135	36	5	363	4	0	0	29	330	363
2.1.21	REPOSICIÓN DE PARTIDA DE GUATEMALTECO DE ORIGEN	Registro			0	0	0	0	0	0	0	0	0	0	0	0	0	0	0	0	0	0	0
2.1.22	REPOSICIÓN DE PARTIDA DE LIBRO	Registro			83	31	52	0	83	0	0	0	2	52	29	0	83	0	0	0	0	83	83
2.1.23	REPOSICIÓN DE PARTIDA DE MATRIMONIO	Registro			1	0	1	0	1	0	0	0	0	1	0	0	1	0	0	0	1	0	1
2.1.24	TUTELAS	Registro			18	10	8	0	18	6	7	2	1	2	0	0	18	0	0	0	3	15	18
2.1.25	UNIÓN DE HECHO	Registro			44	0	44	0	44	0	0	0	20	20	4	0	44	6	0	0	34	4	44

1


Jennifer Patricia Balcárcel de León
Gestor de Registro Central de las Personas I
Registro Central de las Personas
Sede Central, Guatemala, Guatemala


Lic. Rafael Arturo Andrade Barillas
Jefe de Registro Civil de las Personas
Registro Central de las Personas
Sede Central RENAP Guatemala, Guatemala


Lic. Juan Ramón Toledo Montenegro
Supervisor del Registro Central de las Personas
Registro Central de las Personas
Sede Central RENAP Guatemala, Guatemala


Axel Ottónel Maas Jácome
Registrador Central de las Personas
Registro Central de las Personas
Sede Central RENAP Guatemala, Guatemala



DOCUMENTOS DE RESPALDO AL
INFOME DE GESTIÓN Y RENDICIÓN DE CUENTAS
MINISTERIO DE FINANZAS PÚBLICAS

Año 2019

Segundo cuatrimestre

(mayo - agosto)

**DIRECCIÓN DE VERIFICACIÓN DE IDENTIDAD Y
APOYO SOCIAL**



Guatemala, septiembre de 2019

DIRECCIÓN DE VERIFICACIÓN DE IDENTIDAD Y APOYO SOCIAL

Guatemala, 4 de junio de 2019
DVIAS-587-2019

Licenciada
Tania Darinka Pineda Palacios
Director de Gestión y Control Interno
Registro Nacional de las Personas
Su Despacho

Licenciada Pineda Palacios:





Es grato dirigirme a usted, con referencia al Memorando DGCI-SPFI-DPP-003-2019, de fecha 11 de enero de 2019, a través del que se traslada la calendarización de programaciones, reprogramaciones e informes de ejecución de metas físicas institucionales. Por lo que, de conformidad con el calendario presentado, me permito trasladar el informe de ejecución de metas físicas institucionales correspondiente al mes de mayo de 2019 de la Dirección de Verificación de Identidad y Apoyo Social.

Es oportuno mencionar a solicitud de la Dirección de Gestión y Control Interno, el informe de clasificador temático institucional y, de municipio y departamento del Subproducto de esta Dirección: "Personas naturales sin poderse inscribir en el Registro Central de las Personas o sin poder obtener el Documento Personal de Identificación -DPI- con situación resuelta", desglosado por a)"personas naturales sin poderse inscribir en el Registro Central de las Personas, con situación resuelta" y b)"verificación de la identidad de personas naturales que no pueden obtener su DPI, con situación resuelta".

Sin otro particular, me suscribo de usted,

Muy cordialmente,





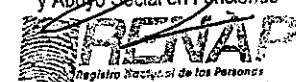
Licenciada Sandra Lisette Moya Barquín
Director de Verificación de Identidad y Apoyo Social en Funciones
Registro Nacional de las Personas - RENAP -

SLMB/kast
c.c: Archivo
Adjunto: lo indicado

DIRECCIÓN DE VERIFICACIÓN DE IDENTIDAD Y APOYO SOCIAL
PROGRAMACIÓN CUATRIMESTRAL DE METAS FÍSICAS INSTITUCIONALES
SEGUNDO CUATRIMESTRE 2019

No.	Descripción de la meta	META VIGENTE	Cantidad a Ejecutar				Total Asignado Segundo Cuatrimestre	Saldo por ejecutar
			Mayo	Junio	Julio	Agosto		
3	Servicios de Verificación de Identidad y Apoyo Social	3,700	416	370	387	365	1,538	621
3.1	Personas naturales sin poderse inscribir en el Registro Central de las Personas o sin poder obtener el Documento Personal de Identificación -DPI-, con situación resuelta.	3,700	416	370	387	365	1,538	621



 Registro Nacional de las Personas-RENAP
 DIRECCIÓN DE VERIFICACIÓN DE IDENTIDAD Y APOYO SOCIAL
 Director de Verificación de Identidad y Apoyo Social en Funciones


Firma y sello de la máxima autoridad de la dependencia

**DIRECCIÓN DE VERIFICACIÓN DE IDENTIDAD Y APOYO SOCIAL
INFORME DE EJECUCIÓN MENSUAL DE METAS FÍSICAS INSTITUCIONALES 2019
MES REPORTADO: MAYO**

No.	Nombre de la Meta	Cantidad programada	Cantidad ejecutada	Medios de Verificación	Observaciones
3	Servicios de Verificación de Identidad y Apoyo Social	416	416		
3.1	Personas naturales sin poderse inscribir en el Registro Central de las Personas o sin poder obtener el Documento Personal de Identificación DPI-, con situación resuelta.	416	416	Informes finales y expedientes archivados	


 Registro Nacional de las Personas - RENAP
 DIRECCIÓN DE VERIFICACIÓN DE IDENTIDAD Y APOYO SOCIAL
 Director de Verificación de Identidad y Apoyo Social
 Registro Nacional de las Personas

Firma y sello de la máxima autoridad de la dependencia

DIRECCIÓN DE VERIFICACIÓN DE IDENTIDAD Y APOYO SOCIAL
INFORME DE SEGUIMIENTO TEMÁTICO INSTITUCIONAL 2019
MES REPORTADO: MAYO

Producto: Servicios de Verificación de Identidad y Apoyo Social

No.	Meta	Meta			Sexo				Población beneficiada							Pueblo							
		Unidad de medida	Meta inicial	Meta vigente	Meta ejecutada	Mujeres	Hombres	No definido	Total	Niñez			Juventud	Adultos	Tercera Edad	No definido	Total	Maya	Xinca	Garífuna	Mestizos/Ladinos	Otro	Total
										0 - 2	3 - 5	6 - 13	14 - 30 años	31 - 60 años	61 años en adelante								
3.1	Personas naturales sin poderse inscribir en el Registro Central de las Personas o sin poder obtener el Documento Personal de Identificación -DPI-, con situación resuelta.	Caso	3,700	3,700	416	211	205	0	416	1	4	23	144	150	94	0	416	52	0	3	334	27	416
3.1.1	Personas naturales sin poderse inscribir en el Registro Central de las Personas, con situación resuelta.	Caso			370	192	178	0	370	1	4	23	130	131	81	0	370	43	0	3	324	0	370
3.1.2	Verificación de la identidad de personas naturales que no pueden obtener su DPI, con situación resuelta.	Caso			46	19	27	0	46	0	0	0	14	19	13	0	46	9	0	0	10	27	46
Objetivos	416 personas naturales sin poderse inscribir en el Registro Central de las Personas o sin poder obtener el Documento Personal de Identificación DPI, con situación resuelta.																						
Resultados alcanzados	1	370 Personas naturales sin poderse inscribir en el Registro Central de las Personas, con situación resuelta.																					
	2	Verificación de la identidad de 46 personas naturales que no pueden obtener su DPI, con situación resuelta.																					
Obstáculos encontrados	1																						
	2																						
Observaciones																							




Firma y sello de la máxima autoridad de la dependencia

Nombre de la meta: Verificación de la identidad de personas naturales que no pueden obtener su DPI, con situación resuelta

DIRECCIÓN DE VERIFICACIÓN DE IDENTIDAD Y APOYO SOCIAL
SEGUIMIENTO TEMÁTICO INSTITUCIONAL 2019
MES REPORTADO: MAYO 2019

Población beneficiada

D	M	Departamento / municipio	Sexo			Edad						Pueblo						
			Mujeres	Hombres	Total	Niñez			Juventud 14 a 30 años	Adultos 31 a 60 años	Tercera Edad 61 años en adelante	Total	Maya	Xinca	Garífuna	Mestizos/Ladinos	Otro	Total
						0 - 2	3 - 5	6 - 13										
1		República de Guatemala	19	27	46	0	0	0	14	19	13	46	9	0	0	10	27	46
		Departamento de Guatemala	10	10	20	0	0	0	4	8	8	20	3	0	0	5	12	20
	1	Petapa		1	1						1	1					1	1
	2	Guatemala	10	9	19				4	8	7	19	3			5	11	19
	3	Santa Catarina Pinula			0							0						0
	4	San José Pinula			0							0						0
	5	San José del Golfo			0							0						0
	6	Palencia			0							0						0
	7	Chinautla			0							0						0
	8	San Pedro Ayampuc			0							0						0
	9	Mixco			0							0						0
	10	San Pedro Sacatepéquez			0							0						0
	11	San Juan Sacatepéquez			0							0						0
	12	San Raimundo			0							0						0
	13	Chuarancho			0							0						0
	14	Fraijanes			0							0						0
	15	Amatitlán			0							0						0
	16	Villa Nueva			0							0						0
	17	Villa Canales			0							0						0
2		Departamento de Alta Verapaz	1	2	3	0	0	0	1	0	2	3	1	0	0	2	0	3
	1	Santa María Cahabón			0							0						0
	2	Cobán	1		1						1	1				1		1
	3	Chisec			0							0						0
	4	Fray Bartolomé de las Casas			0							0						0
	5	Chahal			0							0						0
	6	Lanquín			0							0						0
	7	San Pedro Carchá			0							0						0
	8	Senahú		2	2				1		1	2	1			1		2
	9	Panzós			0							0						0
	10	San Juan Chamelco			0							0						0
	11	Tamahú			0							0						0
	12	Tactic			0							0						0
	13	Santa Cruz Verapaz			0							0						0
	14	San Cristóbal Verapaz			0							0						0
	15	Santa Catalina la Tinta			0							0						0
	16	San Miguel Tucurú			0							0						0
17	Raxruhá			0							0						0	
3		Departamento de Baja Verapaz	0	0	0	0	0	0	0	0	0	0	0	0	0	0	0	0
	1	Cubulco			0							0						0
	2	Santa Cruz el Chol			0							0						0
	3	Granados			0							0						0
	4	Puruhá			0							0						0
	5	Rabinal			0							0						0
	6	Salamá			0							0						0
	7	San Miguel Chicaq			0							0						0
	8	San Jerónimo			0							0						0
4		Departamento de Chimaltenango	0	0	0	0	0	0	0	0	0	0	0	0	0	0	0	0
	1	Teopán Guatemala			0							0						0
	2	Santa Apolonia			0							0						0
	3	San José Poaquil			0							0						0
	4	San Martín Jilotepeque			0							0						0
	5	El Tejar			0							0						0
	6	Chimaltenango			0							0						0
	7	Zaragoza			0							0						0
	8	Santa Cruz Balanyá			0							0						0



D	M	Departamento / municipio	Sexo		Edad					Pueblo								
			Mujeres	Hombres	Total	Niños			Juventud	Adultos	Tercera Edad	Total	Maya	Xinca	Garfuna	Mestizos/Ladinos	Otro	Total
						0 - 2	3 - 5	6 - 13	14 a 30 años	31 a 60 años	61 años en adelante							
		9 San Juan Comalapa			0						0						0	
		10 Patzún			0						0						0	
		11 Patzún			0						0						0	
		12 Pochuta			0						0						0	
		13 Yepocapa			0						0						0	
		14 Acatenango			0						0						0	
		15 San Andrés Itzapa			0						0						0	
		16 Paramas			0						0						0	
5		Departamento de Chiquimula	4	0	4	0	0	0	1	3	0	4	0	0	0	1	3	4
	1	Chiquimula	1		1					1		1					1	1
	2	Jocotán	2		2					2		2					2	2
	3	Camotán	1		1				1		1				1		1	1
	4	Esquipulas			0						0						0	0
	5	Olopa			0						0						0	0
	6	San Juan La Ermita			0						0						0	0
	7	San José La Arada			0						0						0	0
	8	San Jacinto			0						0						0	0
	9	Ipala			0						0						0	0
	10	Quezaltepeque			0						0						0	0
	11	Concepción Las Minas			0						0						0	0
6		Departamento de El Progreso	0	0	0	0	0	0	0	0	0	0	0	0	0	0	0	0
	1	San Agustín Acasaguastlán			0						0						0	0
	2	San Cristóbal Acasaguastlán			0						0						0	0
	3	El Jicaro			0						0						0	0
	4	Guastaloya			0						0						0	0
	5	Morazán			0						0						0	0
	6	Sanarate			0						0						0	0
	7	San Antonio La Paz			0						0						0	0
	8	Sansare			0						0						0	0
7		Departamento de Escuintla	1	1	2	0	0	0	1	1	2	0	0	0	0	2	2	2
	1	Tiquisate			0						0						0	0
	2	Nueva Concepción			0						0						0	0
	3	Santa Lucía Cotzumalguapa			0						0						0	0
	4	La Gomera			0						0						0	0
	5	San José			0						0						0	0
	6	Izapa			0						0						0	0
	7	La Democracia			0						0						0	0
	8	Masagua			0						0						0	0
	9	Guanagazapa			0						0						0	0
	10	Siquinalá			0						0						0	0
	11	Escuintla	1	1	2					1	1	2					2	2
	12	Palín			0						0						0	0
	13	Sipacate			0						0						0	0
	14	San Vicente Pacaya			0						0						0	0
8		Departamento de Huehuetenango	1	2	3	0	0	0	1	2	0	3	1	0	0	0	2	3
	1	Unión Cantón			0						0						0	0
	2	Huehuetenango			0						0						0	0
	3	Chiantla			0						0						0	0
	4	Malacatancito			0						0						0	0
	5	Aguacatán			0						0						0	0
	6	Santa Bárbara			0						0						0	0
	7	San Sebastián Huehuetenango			0						0						0	0
	8	San Juan Atitlán			0						0						0	0
	9	San Rafael Petzal			0						0						0	0
	10	San Gaspar Ixc'hil			0						0						0	0
	11	Colotenango			0						0						0	0
	12	Santiago Chimat'enango	1		1					1		1					1	1
	13	Todos Santos Cuchumatán			0						0						0	0
	14	San Juan Ixc'oy			0						0						0	0
	15	Santa Eulalia			0						0						0	0
	16	Santa Cruz Barillas			0						0						0	0
	17	San Mateo Ixc'atán			0						0						0	0
	18	San Sebastián Coatán			0						0						0	0
	19	San Rafael La Independencia			0						0						0	0
	20	Nentón		1	1				1		1						1	1
	21	San Miguel Acatán			0						0						0	0
	22	Concepción Huista			0						0						0	0

D	M	Departamento / municipio	Sexo			Edad					Pueblo							
			Mujeres	Hombres	Total	Niñez			Juventud	Adultos	Tercera Edad	Total	Maya	Xinca	Garífuna	Mestizos/Ladinos	Otro	Total
						0 - 2	3 - 5	6 - 13	14 a 30 años	31 a 60 años	61 años en adelante							
	23	Jacaltenango			0												0	
	24	Santa Ana Huista			0												0	
	25	San Antonio Huista			0												0	
	26	Petalán			0												0	
	27	La Democracia			0												0	
	28	San Pedro Necta		1	1					1						1	1	
	29	San Pedro Soloma			0												0	
	30	Cuilco			0												0	
	31	San Ildefonso Idahuacan			0												0	
	32	Tecfán			0												0	
	33	La Libertad			0												0	
9		Departamento de Izabal	0	1	1	0	0	0	0	1	0	0	0	0	0	1	1	
	1	Livingston			0												0	
	2	El Estor			0												0	
	3	Las Amoles			0												0	
	4	Morales		1	1					1						1	1	
	5	Puerto Barrios			0												0	
10		Departamento de Jalapa	0	0	0	0	0	0	0	0	0	0	0	0	0	0	0	
	1	Mataquescuintla			0												0	
	2	Jalapa			0												0	
	3	San Carlos Atzotzote			0												0	
	4	Manjás			0												0	
	5	San Pedro Pinula			0												0	
	6	San Luis Jilotepeque			0												0	
	7	San Manuel Chaparrón			0												0	
11		Departamento de Jutiapa	0	0	0	0	0	0	0	0	0	0	0	0	0	0	0	
	1	Agua Blanca			0												0	
	2	Santa Catalina Mita			0												0	
	3	Asunción Mita			0												0	
	4	El Progreso			0												0	
	5	Jutiapa			0												0	
	6	Atescatempa			0												0	
	7	Yupiltepeque			0												0	
	8	Jerez			0												0	
	9	Zapotitlán			0												0	
	10	El Adelanto			0												0	
	11	Comapa			0												0	
	12	Quesada			0												0	
	13	San José Acatempa			0												0	
	14	Jalpatagua			0												0	
	15	Conguaco			0												0	
	16	Moyuta			0												0	
	17	Pasaca			0												0	
12		Departamento de Petén	0	3	3	0	0	0	0	1	2	0	0	0	1	2	3	
	1	La Libertad		1	1						1					1	1	
	2	San Andrés			0												0	
	3	San José			0												0	
	4	Flores		1	1						1					1	1	
	5	Melchor de Mencos			0												0	
	6	Dolores			0												0	
	7	San Benito		1	1					1					1		1	
	8	Santa Ana			0												0	
	9	San Francisco			0												0	
	10	Sayaxché			0												0	
	11	Popitán			0												0	
	12	El Chal			0												0	
	13	Las Cruces			0												0	
	14	San Luis			0												0	
13		Departamento de Quetzaltenango	0	0	0	0	0	0	0	0	0	0	0	0	0	0	0	
	1	San Carlos Sija			0												0	
	2	Cabríoán			0												0	
	3	Huixán			0												0	
	4	Sibilia			0												0	
	5	Cajalá			0												0	
	6	Palestina de los Altos			0												0	
	7	San Miguel Sigüita			0												0	
	8	Ostuncalco			0												0	
	9	San Mateo			0												0	

D	M	Departamento / municipio	Sexo			Edad					Pueblo							
			Mujeres	Hombres	Total	Niñez			Juventud	Adultos	Tercera Edad	Total	Maya	Xinca	Garífuna	Mestizos/Ladinos	Otro	Total
						0 - 2	3 - 5	6 - 13	14 a 30 años	31 a 60 años	61 años en adelante							
	10	San Francisco La Unión			0												0	
	11	La Esperanza			0												0	
	12	Olinpepeque			0												0	
	13	Sajcá			0												0	
	14	Quezaltenango			0												0	
	15	Almolonga			0												0	
	16	Cantel			0												0	
	17	Zunil			0												0	
	18	El Palmar			0												0	
	19	Concepción Chiquirichapa			0												0	
	20	San Marín Sacatepéquez			0												0	
	21	Colomba			0												0	
	22	Flores Costa Cuca			0												0	
	23	Coatepeque			0												0	
	24	Génova			0												0	
14		Departamento de Quiché	2	4	6	0	0	0	4	2	0	6	3	0	0	1	2	6
	1	Joyabaj	1	1	2				1	1		2	1				1	2
	2	Pachulum			0							0						0
	3	Chajul	1		1					1		1	1					1
	4	Uspantán			0							0						0
	5	Chicamán			0							0						0
	6	Ixcán			0							0						0
	7	Cunén		1	1				1			1	1					1
	8	San Andrés Sajcabajá			0							0						0
	9	San Pedro Jocopilas			0							0						0
	10	San Juan Cotzal			0							0						0
	11	San Antonio Itotenango			0							0						0
	12	Canillá			0							0						0
	13	Nebaj		2	2				2			2			1	1		2
	14	Patzún			0							0						0
	15	Zacualpa			0							0						0
	16	Chiché			0							0						0
	17	Chintique			0							0						0
	18	Santa Cruz del Quiché			0							0						0
	19	San Tomás Chichicastenango			0							0						0
	20	Sacapulas			0							0						0
	21	San Miguel Uspantán			0							0						0
	22	San Bartolomé Jocotenango			0							0						0
15		Departamento de Retalhuleu	0	0	0	0	0	0	0	0	0	0	0	0	0	0	0	0
	1	El Asintal			0							0						0
	2	Nuevo San Carlos			0							0						0
	3	San Felipe			0							0						0
	4	San Sebastián			0							0						0
	5	San Martín Zapotitlán			0							0						0
	6	San Andrés Villa Seca			0							0						0
	7	San José La Máquina			0							0						0
	8	Santa Cruz Mulú			0							0						0
	9	Retalhuleu			0							0						0
	10	Champerico			0							0						0
16		Departamento de Sacatepéquez	0	0	0	0	0	0	0	0	0	0	0	0	0	0	0	0
	1	Atotenango			0							0						0
	2	San Miguel Dueñas			0							0						0
	3	Santa Catarina Barahona			0							0						0
	4	San Antonio Aguas Calientes			0							0						0
	5	Ciudad Vieja			0							0						0
	6	Santa María de Jesús			0							0						0
	7	Antigua Guatemala			0							0						0
	8	Magdalena Milpas Altas			0							0						0
	9	Santa Lucía Milpas Altas			0							0						0
	10	San Lucas Sacatepéquez			0							0						0
	11	San Bartolomé Milpas Altas			0							0						0
	12	Jocotenango			0							0						0
	13	Pastores			0							0						0
	14	Santa Domingo Xenacoj			0							0						0
	15	Santiago Sacatepéquez			0							0						0
	16	Sumpango			0							0						0
17		Departamento de San Marcos	0	2	2	0	0	0	2	0	0	2	1	0	0	0	1	2

D	M	Departamento / municipio	Sexo			Edad					Pueblo							
			Mujeres	Hombres	Total	Niñez			Juventud	Adultos	Tercera Edad	Total	Maya	X'ñca	Garífuna	Mestizos/Ladinos	Otro	Total
						0 - 2	3 - 5	6 - 13	14 a 30 años	31 a 60 años	61 años en adelante							
	1	Tacaná			0												0	
	2	Sibinal			0												0	
	3	San José Ojetenam			0												0	
	4	Concepción Tutuapa			0												0	
	5	San Miguel Xahuacán			0												0	
	6	Sipacapa			0												0	
	7	Tejuita			0												0	
	8	Cornilancillo			0												0	
	9	Ixchiguan		2	2				2			1				1	2	
	10	Tajumulco			0												0	
	11	San Marcos			0												0	
	12	San Lorenzo			0												0	
	13	Río Blanco			0												0	
	14	San Antonio Sacatepéquez			0												0	
	15	San Pedro Sacatepéquez			0												0	
	16	San Cristóbal Cucho			0												0	
	17	Esquipulas Palo Gordo			0												0	
	18	San Rafael Pie de la Cuesta			0												0	
	19	San Pablo			0												0	
	20	Malacatán			0												0	
	21	Catarina			0												0	
	22	El Rodeo			0												0	
	23	El Tumbador			0												0	
	24	Nuevo Progreso			0												0	
	25	La Reforma			0												0	
	26	El Quetzal			0												0	
	27	Pajapita			0												0	
	28	Ayutla			0												0	
	29	La Blanca			0												0	
	30	Ocós			0												0	
18		Departamento de Santa Rosa	0	0	0	0	0	0	0	0	0	0	0	0	0	0	0	
	1	Santa Rosa de Lima			0												0	
	2	Nueva Santa Rosa			0												0	
	3	San Rafael las Flores			0												0	
	4	Castillas			0												0	
	5	Cuilapa			0												0	
	6	Santa Cruz Naranja			0												0	
	7	Barberena			0												0	
	8	Pueblo Nuevo Viñas			0												0	
	9	Taxisco			0												0	
	10	Guazacapán			0												0	
	11	Chiquimullá			0												0	
	12	San Juan Tecuaco			0												0	
	13	Santa María Xahuatán			0												0	
	14	Oratorio			0												0	
19		Departamento de Sololá	0	0	0	0	0	0	0	0	0	0	0	0	0	0	0	
	1	Nahualá			0												0	
	2	Santa Clara La Laguna			0												0	
	3	Santa María visitación			0												0	
	4	San Juan La Laguna			0												0	
	5	Santiago Atitlán			0												0	
	6	San Lucas Tolimán			0												0	
	7	San Antonio Palopó			0												0	
	8	Santa Catarina Xahuacán			0												0	
	9	San Andrés Semetabaj			0												0	
	10	Panajachel			0												0	
	11	Concepción			0												0	
	12	Sololá			0												0	
	13	Santa Cruz La Laguna			0												0	
	14	San Marcos La Laguna			0												0	
	15	San Pablo La Laguna			0												0	
	16	Santa Catarina Palopó			0												0	
	17	Santa Lucía Utatlán			0												0	
	18	San José Chacayá			0												0	
	19	San Pedro La Laguna			0												0	
20		Departamento de Suchitepéquez	0	0	0	0	0	0	0	0	0	0	0	0	0	0	0	
	1	Pueblo Nuevo			0												0	
	2	San Francisco Zapotitlán			0												0	

D	M	Departamento / municipio	Sexo			Edad							Pueblo					
			Mujeres	Hombres	Total	Niñez			Juventud	Adultos	Tercera Edad	Total	Maya	Xinca	Garífuna	Mestizos/Ladinos	Otro	Total
						0 - 2	3 - 5	6 - 13	14 a 30 años	31 a 60 años	61 años en adelante							
	3	Zunilita			0												0	
	4	Mazatenango			0												0	
	5	Cuyotenango			0												0	
	6	San Lorenzo			0												0	
	7	San Antonio Suchitepéquez			0												0	
	8	San Gabriel			0												0	
	9	San Bernardino			0												0	
	10	Samayac			0												0	
	11	San Pablo Jacopillas			0												0	
	12	Santo Tomás La Unión			0												0	
	13	Chicacao			0												0	
	14	San Antonio Suchitepéquez			0												0	
	15	San José El Ídolo			0												0	
	16	San Miguel Panán			0												0	
	17	Río Bravo			0												0	
	18	Sanla Bárbara			0												0	
	19	San Juan Bautista			0												0	
	20	Patulul			0												0	
21		Departamento de Totonicapán	0	2	2	0	0	0	1	1	0	2	0	0	0	0	2	2
	1	Sanja Lucía La Reforma			0							0					0	0
	2	San Bartolo			0							0					0	0
	3	Momostenango			0							0					0	0
	4	Santa María Chiquimula			0							0					0	0
	5	San Francisco El Alto			0							0					0	0
	6	Totonicapán		2	2				1	1		2					2	2
	7	San Cristóbal Totonicapán			0							0					0	0
	8	San Andrés Xecul			0							0					0	0
22		Departamento de Zacapa	0	0	0	0	0	0	0	0	0	0	0	0	0	0	0	0
	1	Gualán			0							0					0	0
	2	Teculután			0							0					0	0
	3	Zacapa			0							0					0	0
	4	Estanzuela			0							0					0	0
	5	Cabañas			0							0					0	0
	6	Huité			0							0					0	0
	7	La Unión			0							0					0	0
	8	Usumatlán			0							0					0	0
	9	Río Hondo			0							0					0	0
	10	San Diego			0							0					0	0
	11	San Jorge			0							0					0	0

Registro Nacional de las Personas RENAP
 DIRECCIÓN DE VERIFICACIÓN DE IDENTIDAD
 Unidad de Atención al Ciudadano y Apoyo Social
 Director de Verificación de Identidad y Apoyo Social en Funciones

 Registro Nacional de las Personas

Nombre de la meta:

Personas naturales sin poderse inscribir en el Registro Central de las Personas, con situación resuelta.

 DIRECCIÓN DE VERIFICACIÓN DE IDENTIDAD Y APOYO SOCIAL
 SEGUIMIENTO TEMÁTICO INSTITUCIONAL 2019
 MES REPORTADO: MAYO 2019

Población beneficiada

D	M	Departamento / municipio	Sexo			Edad						Pueblo							
			Mujeres	Hombres	Total	Niñez			Juvenlud	Adultos	Tercera Edad		Total	Maya	Xinca	Garífuna	Mestizos/Ladinos	Otro	Total
						0 - 2	3 - 5	6 - 13	14 a 30 años	31 a 60 años	61 años en adelante								
0		República de Guatemala	192	178	370	1	4	23	130	131	81	370	43	0	3	324	0	370	
1		Departamento de Guatemala	70	53	123	0	0	5	26	52	40	123	0	0	0	123	0	123	
	1	Petapa	0	0	0	0	0	0	0	0	0	0	0	0	0	0	0	0	
	2	Guatemala	70	53	123	0	0	5	26	52	40	123	0	0	0	123	0	123	
	3	Santa Catarina Pinula	0	0	0	0	0	0	0	0	0	0	0	0	0	0	0	0	
	4	San José Pinula	0	0	0	0	0	0	0	0	0	0	0	0	0	0	0	0	
	5	San José del Golfo	0	0	0	0	0	0	0	0	0	0	0	0	0	0	0	0	
	6	Palencia	0	0	0	0	0	0	0	0	0	0	0	0	0	0	0	0	
	7	Chinultá	0	0	0	0	0	0	0	0	0	0	0	0	0	0	0	0	
	8	San Pedro Ayampuc	0	0	0	0	0	0	0	0	0	0	0	0	0	0	0	0	
	9	Mixco	0	0	0	0	0	0	0	0	0	0	0	0	0	0	0	0	
	10	San Pedro Sacatepéquez	0	0	0	0	0	0	0	0	0	0	0	0	0	0	0	0	
	11	San Juan Sacatepéquez	0	0	0	0	0	0	0	0	0	0	0	0	0	0	0	0	
	12	San Raimundo	0	0	0	0	0	0	0	0	0	0	0	0	0	0	0	0	
	13	Chuarancho	0	0	0	0	0	0	0	0	0	0	0	0	0	0	0	0	
	14	Frijoles	0	0	0	0	0	0	0	0	0	0	0	0	0	0	0	0	
	15	Amatitlán	0	0	0	0	0	0	0	0	0	0	0	0	0	0	0	0	
	16	Villa Nueva	0	0	0	0	0	0	0	0	0	0	0	0	0	0	0	0	
	17	Villa Canales	0	0	0	0	0	0	0	0	0	0	0	0	0	0	0	0	
2		Departamento de Alta Verapaz	3	9	12	0	0	0	7	4	1	12	11	0	0	1	0	12	
	1	Santa María Cahabón	0	0	0	0	0	0	0	0	0	0	0	0	0	0	0	0	
	2	Cobán	3	9	12	0	0	0	7	4	1	12	11	0	0	1	0	12	
	3	Chisec	0	0	0	0	0	0	0	0	0	0	0	0	0	0	0	0	
	4	Fray Bartolomé de las Casas	0	0	0	0	0	0	0	0	0	0	0	0	0	0	0	0	
	5	Chahal	0	0	0	0	0	0	0	0	0	0	0	0	0	0	0	0	
	6	Lanquín	0	0	0	0	0	0	0	0	0	0	0	0	0	0	0	0	
	7	San Pedro Carchá	0	0	0	0	0	0	0	0	0	0	0	0	0	0	0	0	
	8	Senahú	0	0	0	0	0	0	0	0	0	0	0	0	0	0	0	0	
	9	Panzós	0	0	0	0	0	0	0	0	0	0	0	0	0	0	0	0	
	10	San Juan Chamelco	0	0	0	0	0	0	0	0	0	0	0	0	0	0	0	0	
	11	Tamahú	0	0	0	0	0	0	0	0	0	0	0	0	0	0	0	0	
	12	Tactic	0	0	0	0	0	0	0	0	0	0	0	0	0	0	0	0	
	13	Santa Cruz Verapaz	0	0	0	0	0	0	0	0	0	0	0	0	0	0	0	0	
	14	San Cristóbal Verapaz	0	0	0	0	0	0	0	0	0	0	0	0	0	0	0	0	
	15	Santa Catalina la Tinta	0	0	0	0	0	0	0	0	0	0	0	0	0	0	0	0	
	16	San Miguel Tucurú	0	0	0	0	0	0	0	0	0	0	0	0	0	0	0	0	
	17	Raxruhá	0	0	0	0	0	0	0	0	0	0	0	0	0	0	0	0	
3		Departamento de Baja Verapaz	3	2	5	0	0	0	2	1	2	5	3	0	0	2	0	5	
	1	Cubulco	0	0	0	0	0	0	0	0	0	0	0	0	0	0	0	0	
	2	Santa Cruz el Chol	0	0	0	0	0	0	0	0	0	0	0	0	0	0	0	0	
	3	Granados	0	0	0	0	0	0	0	0	0	0	0	0	0	0	0	0	
	4	Purulhá	0	0	0	0	0	0	0	0	0	0	0	0	0	0	0	0	
	5	Robinal	0	0	0	0	0	0	0	0	0	0	0	0	0	0	0	0	
	6	Salamá	3	2	5	0	0	0	2	1	2	5	3	0	0	2	0	5	
	7	San Miguel Chicaj	0	0	0	0	0	0	0	0	0	0	0	0	0	0	0	0	
	8	San Jerónimo	0	0	0	0	0	0	0	0	0	0	0	0	0	0	0	0	
4		Departamento de Chimaltenango	1	0	1	0	0	0	1	0	0	1	0	0	0	1	0	1	
	1	Teopán Guatemala	0	0	0	0	0	0	0	0	0	0	0	0	0	0	0	0	
	2	Santa Apolonia	0	0	0	0	0	0	0	0	0	0	0	0	0	0	0	0	



D	M	Departamento / municipio	Sexo			Edad						Pueblo						
			Mujeres	Hombres	Total	Niñez			Juventud 14 a 30 años	Adultos 31 a 60 años	Tercera Edad 61 años en adelante	Total	Maya	Xinca	Garífuna	Mestizos/L adinos	Otro	Total
						0 - 2	3 - 5	6 - 13										
	3	San José Poaquil	0	0	0	0	0	0	0	0	0	0	0	0	0	0	0	
	4	San Martín Jilotepeque	0	0	0	0	0	0	0	0	0	0	0	0	0	0	0	
	5	El Tejar	0	0	0	0	0	0	0	0	0	0	0	0	0	0	0	
	6	Chimaltenango	1	0	1	0	0	1	0	0	1	0	0	0	1	0	1	
	7	Zaragoza	0	0	0	0	0	0	0	0	0	0	0	0	0	0	0	
	8	Santa Cruz Balanyá	0	0	0	0	0	0	0	0	0	0	0	0	0	0	0	
	9	San Juan Comalapa	0	0	0	0	0	0	0	0	0	0	0	0	0	0	0	
	10	Patzún	0	0	0	0	0	0	0	0	0	0	0	0	0	0	0	
	11	Patzún	0	0	0	0	0	0	0	0	0	0	0	0	0	0	0	
	12	Pochuta	0	0	0	0	0	0	0	0	0	0	0	0	0	0	0	
	13	Yepocapa	0	0	0	0	0	0	0	0	0	0	0	0	0	0	0	
	14	Acatenango	0	0	0	0	0	0	0	0	0	0	0	0	0	0	0	
	15	San Andrés Itzapa	0	0	0	0	0	0	0	0	0	0	0	0	0	0	0	
	16	Pararas	0	0	0	0	0	0	0	0	0	0	0	0	0	0	0	
5		Departamento de Chiquimula	0	0	0	0	0	0	0	0	0	0	0	0	0	0	0	
	1	Chiquimula	0	0	0	0	0	0	0	0	0	0	0	0	0	0	0	
	2	Jocotán	0	0	0	0	0	0	0	0	0	0	0	0	0	0	0	
	3	Comotán	0	0	0	0	0	0	0	0	0	0	0	0	0	0	0	
	4	Esquipulas	0	0	0	0	0	0	0	0	0	0	0	0	0	0	0	
	5	Olapa	0	0	0	0	0	0	0	0	0	0	0	0	0	0	0	
	6	San Juan La Ermita	0	0	0	0	0	0	0	0	0	0	0	0	0	0	0	
	7	San José La Arada	0	0	0	0	0	0	0	0	0	0	0	0	0	0	0	
	8	San Jacinto	0	0	0	0	0	0	0	0	0	0	0	0	0	0	0	
	9	Ipala	0	0	0	0	0	0	0	0	0	0	0	0	0	0	0	
	10	Quezaltepeque	0	0	0	0	0	0	0	0	0	0	0	0	0	0	0	
	11	Concepción Las Minas	0	0	0	0	0	0	0	0	0	0	0	0	0	0	0	
6		Departamento de El Progreso	0	0	0	0	0	0	0	0	0	0	0	0	0	0	0	
	1	San Agustín Acasaguastán	0	0	0	0	0	0	0	0	0	0	0	0	0	0	0	
	2	San Cristóbal Acasaguastán	0	0	0	0	0	0	0	0	0	0	0	0	0	0	0	
	3	El Jicaro	0	0	0	0	0	0	0	0	0	0	0	0	0	0	0	
	4	Guastatoya	0	0	0	0	0	0	0	0	0	0	0	0	0	0	0	
	5	Morazán	0	0	0	0	0	0	0	0	0	0	0	0	0	0	0	
	6	Sanarate	0	0	0	0	0	0	0	0	0	0	0	0	0	0	0	
	7	San Antonio La Paz	0	0	0	0	0	0	0	0	0	0	0	0	0	0	0	
	8	Sansare	0	0	0	0	0	0	0	0	0	0	0	0	0	0	0	
7		Departamento de Escuintla	12	7	19	0	1	6	9	3	19	0	0	0	19	0	19	
	1	Tiquisate	0	0	0	0	0	0	0	0	0	0	0	0	0	0	0	
	2	Nueva Concepción	0	0	0	0	0	0	0	0	0	0	0	0	0	0	0	
	3	Santa Lucía Cotzumalguapa	0	0	0	0	0	0	0	0	0	0	0	0	0	0	0	
	4	La Gomera	0	0	0	0	0	0	0	0	0	0	0	0	0	0	0	
	5	San José	0	0	0	0	0	0	0	0	0	0	0	0	0	0	0	
	6	Itzapa	0	0	0	0	0	0	0	0	0	0	0	0	0	0	0	
	7	La Democracia	0	0	0	0	0	0	0	0	0	0	0	0	0	0	0	
	8	Masagua	0	0	0	0	0	0	0	0	0	0	0	0	0	0	0	
	9	Guanagazapa	0	0	0	0	0	0	0	0	0	0	0	0	0	0	0	
	10	Siquinalá	0	0	0	0	0	0	0	0	0	0	0	0	0	0	0	
	11	Escuintla	12	7	19	0	1	6	9	3	19	0	0	0	19	0	19	
	12	Patán	0	0	0	0	0	0	0	0	0	0	0	0	0	0	0	
	13	Sipacate	0	0	0	0	0	0	0	0	0	0	0	0	0	0	0	
	14	San Vicente Pacaya	0	0	0	0	0	0	0	0	0	0	0	0	0	0	0	
8		Departamento de Huehuetenango	0	0	0	0	0	0	0	0	0	0	0	0	0	0	0	
	1	Unión Cantón	0	0	0	0	0	0	0	0	0	0	0	0	0	0	0	
	2	Huehuetenango	0	0	0	0	0	0	0	0	0	0	0	0	0	0	0	
	3	Chiantla	0	0	0	0	0	0	0	0	0	0	0	0	0	0	0	
	4	Malacatancito	0	0	0	0	0	0	0	0	0	0	0	0	0	0	0	
	5	Aguacatán	0	0	0	0	0	0	0	0	0	0	0	0	0	0	0	
	6	Santa Bárbara	0	0	0	0	0	0	0	0	0	0	0	0	0	0	0	
	7	San Sebastián Huehuetenango	0	0	0	0	0	0	0	0	0	0	0	0	0	0	0	
	8	San Juan Atitán	0	0	0	0	0	0	0	0	0	0	0	0	0	0	0	
	9	San Rafael Petzal	0	0	0	0	0	0	0	0	0	0	0	0	0	0	0	
	10	San Gaspar Ichil	0	0	0	0	0	0	0	0	0	0	0	0	0	0	0	

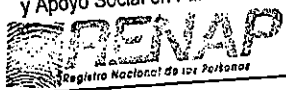
D	M	Departamento / municipio	Sexo			Edad						Pueblo						
			Mujeres	Hombres	Total	Niñez			Juventud 14 a 30 años	Adultos 31 a 60 años	Tercera Edad 61 años en adelante	Total	Maya	Xinca	Garífuna	Mestizos/L adinos	Otro	Total
						0 - 2	3 - 5	6 - 13										
		Colatenango	0	0	0	0	0	0	0	0	0	0	0	0	0	0	0	
		Santiago Chimaltenango	0	0	0	0	0	0	0	0	0	0	0	0	0	0	0	
		Todos Santos Cuchumatán	0	0	0	0	0	0	0	0	0	0	0	0	0	0	0	
		San Juan Itcoy	0	0	0	0	0	0	0	0	0	0	0	0	0	0	0	
		Santa Eulalia	0	0	0	0	0	0	0	0	0	0	0	0	0	0	0	
		Santa Cruz Barillas	0	0	0	0	0	0	0	0	0	0	0	0	0	0	0	
		San Mateo Ixtatán	0	0	0	0	0	0	0	0	0	0	0	0	0	0	0	
		San Sebastián Coatán	0	0	0	0	0	0	0	0	0	0	0	0	0	0	0	
		San Rafael La Independencia	0	0	0	0	0	0	0	0	0	0	0	0	0	0	0	
		Nentón	0	0	0	0	0	0	0	0	0	0	0	0	0	0	0	
		San Miguel Acatán	0	0	0	0	0	0	0	0	0	0	0	0	0	0	0	
		Concepción Huista	0	0	0	0	0	0	0	0	0	0	0	0	0	0	0	
		Jacaltenango	0	0	0	0	0	0	0	0	0	0	0	0	0	0	0	
		Santa Ana Huista	0	0	0	0	0	0	0	0	0	0	0	0	0	0	0	
		San Antonio Huista	0	0	0	0	0	0	0	0	0	0	0	0	0	0	0	
		Petatán	0	0	0	0	0	0	0	0	0	0	0	0	0	0	0	
		La Democracia	0	0	0	0	0	0	0	0	0	0	0	0	0	0	0	
		San Pedro Necta	0	0	0	0	0	0	0	0	0	0	0	0	0	0	0	
		San Pedro Soloma	0	0	0	0	0	0	0	0	0	0	0	0	0	0	0	
		Cuilca	0	0	0	0	0	0	0	0	0	0	0	0	0	0	0	
		San Ildefonso Ixtahuacán	0	0	0	0	0	0	0	0	0	0	0	0	0	0	0	
		Teclitán	0	0	0	0	0	0	0	0	0	0	0	0	0	0	0	
9		Departamento de Izabal	24	31	55	0	0	5	14	20	16	55	8	0	3	44	0	55
	1	Livingston	0	0	0	0	0	0	0	0	0	0	0	0	0	0	0	0
	2	El Estor	0	0	0	0	0	0	0	0	0	0	0	0	0	0	0	0
	3	Los Amates	0	0	0	0	0	0	0	0	0	0	0	0	0	0	0	0
	4	Morales	0	0	0	0	0	0	0	0	0	0	0	0	0	0	0	0
	5	Puerto Barrios	24	31	55	0	0	5	14	20	16	55	8	0	3	44	0	55
10		Departamento de Jalapa	3	2	5	0	0	0	3	1	1	5	1	0	0	4	0	5
	1	Mataquescuintla	0	0	0	0	0	0	0	0	0	0	0	0	0	0	0	0
	2	Jalapa	3	2	5	0	0	0	3	1	1	5	1	0	0	4	0	5
	3	San Carlos Atzotz	0	0	0	0	0	0	0	0	0	0	0	0	0	0	0	0
	4	Monjas	0	0	0	0	0	0	0	0	0	0	0	0	0	0	0	0
	5	San Pedro Pinula	0	0	0	0	0	0	0	0	0	0	0	0	0	0	0	0
	6	San Luis Jilotepeque	0	0	0	0	0	0	0	0	0	0	0	0	0	0	0	0
	7	San Manuel Chaparrán	0	0	0	0	0	0	0	0	0	0	0	0	0	0	0	0
11		Departamento de Jutiapa	0	0	0	0	0	0	0	0	0	0	0	0	0	0	0	0
	1	Agua Blanca	0	0	0	0	0	0	0	0	0	0	0	0	0	0	0	0
	2	Santa Catarina Mita	0	0	0	0	0	0	0	0	0	0	0	0	0	0	0	0
	3	Asunción Mita	0	0	0	0	0	0	0	0	0	0	0	0	0	0	0	0
	4	El Progreso	0	0	0	0	0	0	0	0	0	0	0	0	0	0	0	0
	5	Jutiapa	0	0	0	0	0	0	0	0	0	0	0	0	0	0	0	0
	6	Atescatempa	0	0	0	0	0	0	0	0	0	0	0	0	0	0	0	0
	7	Yupiltepeque	0	0	0	0	0	0	0	0	0	0	0	0	0	0	0	0
	8	Jerez	0	0	0	0	0	0	0	0	0	0	0	0	0	0	0	0
	9	Zapolitán	0	0	0	0	0	0	0	0	0	0	0	0	0	0	0	0
	10	El Adelanto	0	0	0	0	0	0	0	0	0	0	0	0	0	0	0	0
	11	Comapa	0	0	0	0	0	0	0	0	0	0	0	0	0	0	0	0
	12	Quesada	0	0	0	0	0	0	0	0	0	0	0	0	0	0	0	0
	13	San José Acatempa	0	0	0	0	0	0	0	0	0	0	0	0	0	0	0	0
	14	Jalpatagua	0	0	0	0	0	0	0	0	0	0	0	0	0	0	0	0
	15	Conguaco	0	0	0	0	0	0	0	0	0	0	0	0	0	0	0	0
	16	Mayuta	0	0	0	0	0	0	0	0	0	0	0	0	0	0	0	0
	17	Passaco	0	0	0	0	0	0	0	0	0	0	0	0	0	0	0	0
12		Departamento de Petén	20	13	33	1	3	5	7	15	2	33	1	0	0	32	0	33
	1	La Libertad	0	0	0	0	0	0	0	0	0	0	0	0	0	0	0	0
	2	San Andrés	0	0	0	0	0	0	0	0	0	0	0	0	0	0	0	0
	3	San José	0	0	0	0	0	0	0	0	0	0	0	0	0	0	0	0
	4	Flores	20	13	33	1	3	5	7	15	2	33	1	0	0	32	0	33
	5	Melchor de Mencos	0	0	0	0	0	0	0	0	0	0	0	0	0	0	0	0
	6	Dolores	0	0	0	0	0	0	0	0	0	0	0	0	0	0	0	0

D	M	Departamento / municipio	Sexo			Edad						Pueblo							
			Mujeres	Hombres	Total	Niñez			Juventud	Adultos	Tercera Edad	Total	Maya	X'ñca	Garífuna	Mestizos/Ladinos	Otro	Total	
						0 - 2	3 - 5	6 - 13	14 a 30 años	31 a 60 años	61 años en adelante								
13	7	San Benito	0	0	0	0	0	0	0	0	0	0	0	0	0	0	0		
	8	Santa Ana	0	0	0	0	0	0	0	0	0	0	0	0	0	0	0		
	9	San Francisco	0	0	0	0	0	0	0	0	0	0	0	0	0	0	0		
	10	Sayaxché	0	0	0	0	0	0	0	0	0	0	0	0	0	0	0		
	11	Popfún	0	0	0	0	0	0	0	0	0	0	0	0	0	0	0		
	12	El Chal	0	0	0	0	0	0	0	0	0	0	0	0	0	0	0		
	13	Las Cruces	0	0	0	0	0	0	0	0	0	0	0	0	0	0	0		
	14	San Luis	0	0	0	0	0	0	0	0	0	0	0	0	0	0	0		
	Departamento de Quetzaltenango			7	7	14	0	1	2	6	3	2	14	4	0	0	10	0	14
	1	San Carlos Sija	0	0	0	0	0	0	0	0	0	0	0	0	0	0	0	0	
	2	Cabríoán	0	0	0	0	0	0	0	0	0	0	0	0	0	0	0	0	
	3	Huitán	0	0	0	0	0	0	0	0	0	0	0	0	0	0	0	0	
	4	Sibilia	0	0	0	0	0	0	0	0	0	0	0	0	0	0	0	0	
	5	Cajolá	0	0	0	0	0	0	0	0	0	0	0	0	0	0	0	0	
6	Palestina de los Altos	0	0	0	0	0	0	0	0	0	0	0	0	0	0	0	0		
7	San Miguel Sigüla	0	0	0	0	0	0	0	0	0	0	0	0	0	0	0	0		
8	Ostuncalco	0	0	0	0	0	0	0	0	0	0	0	0	0	0	0	0		
9	San Mateo	0	0	0	0	0	0	0	0	0	0	0	0	0	0	0	0		
10	San Francisco La Unión	0	0	0	0	0	0	0	0	0	0	0	0	0	0	0	0		
11	La Esperanza	0	0	0	0	0	0	0	0	0	0	0	0	0	0	0	0		
12	Olinstepeque	0	0	0	0	0	0	0	0	0	0	0	0	0	0	0	0		
13	Sacajá	0	0	0	0	0	0	0	0	0	0	0	0	0	0	0	0		
14	Quetzaltenango	7	7	14	0	1	2	6	3	2	14	4	0	0	10	0	14		
15	Almolonga	0	0	0	0	0	0	0	0	0	0	0	0	0	0	0	0		
16	Cantel	0	0	0	0	0	0	0	0	0	0	0	0	0	0	0	0		
17	Zunil	0	0	0	0	0	0	0	0	0	0	0	0	0	0	0	0		
18	El Palmar	0	0	0	0	0	0	0	0	0	0	0	0	0	0	0	0		
19	Concepción Chiquirichapa	0	0	0	0	0	0	0	0	0	0	0	0	0	0	0	0		
20	San Martín Sacatepéquez	0	0	0	0	0	0	0	0	0	0	0	0	0	0	0	0		
21	Colomba	0	0	0	0	0	0	0	0	0	0	0	0	0	0	0	0		
22	Flores Costa Cuca	0	0	0	0	0	0	0	0	0	0	0	0	0	0	0	0		
23	Coatepeque	0	0	0	0	0	0	0	0	0	0	0	0	0	0	0	0		
24	Génova	0	0	0	0	0	0	0	0	0	0	0	0	0	0	0	0		
14	Departamento de Quiché			0	0	0	0	0	0	0	0	0	0	0	0	0	0	0	
	1	Jayabaj	0	0	0	0	0	0	0	0	0	0	0	0	0	0	0	0	
	2	Pachulúm	0	0	0	0	0	0	0	0	0	0	0	0	0	0	0	0	
	3	Chajul	0	0	0	0	0	0	0	0	0	0	0	0	0	0	0	0	
	4	Uspantán	0	0	0	0	0	0	0	0	0	0	0	0	0	0	0	0	
	5	Chicamón	0	0	0	0	0	0	0	0	0	0	0	0	0	0	0	0	
	6	Ixcán	0	0	0	0	0	0	0	0	0	0	0	0	0	0	0	0	
	7	Cunén	0	0	0	0	0	0	0	0	0	0	0	0	0	0	0	0	
	8	San Andrés Sajcabajá	0	0	0	0	0	0	0	0	0	0	0	0	0	0	0	0	
	9	San Pedro Jacopilas	0	0	0	0	0	0	0	0	0	0	0	0	0	0	0	0	
	10	San Juan Cotzal	0	0	0	0	0	0	0	0	0	0	0	0	0	0	0	0	
	11	San Antonio Itotenango	0	0	0	0	0	0	0	0	0	0	0	0	0	0	0	0	
	12	Canillá	0	0	0	0	0	0	0	0	0	0	0	0	0	0	0	0	
	13	Nebaj	0	0	0	0	0	0	0	0	0	0	0	0	0	0	0	0	
	14	Patzún	0	0	0	0	0	0	0	0	0	0	0	0	0	0	0	0	
	15	Zacualpa	0	0	0	0	0	0	0	0	0	0	0	0	0	0	0	0	
	16	Chiché	0	0	0	0	0	0	0	0	0	0	0	0	0	0	0	0	
	17	Chinique	0	0	0	0	0	0	0	0	0	0	0	0	0	0	0	0	
	18	Santa Cruz del Quiché	0	0	0	0	0	0	0	0	0	0	0	0	0	0	0	0	
	19	Santa Tomas Chichicastenango	0	0	0	0	0	0	0	0	0	0	0	0	0	0	0	0	
	20	Sacapulas	0	0	0	0	0	0	0	0	0	0	0	0	0	0	0	0	
	21	San Miguel Uspantán	0	0	0	0	0	0	0	0	0	0	0	0	0	0	0	0	
22	San Bartolomé Jacotenango	0	0	0	0	0	0	0	0	0	0	0	0	0	0	0	0		
15	Departamento de Retalhuleu			0	0	0	0	0	0	0	0	0	0	0	0	0	0	0	
	1	El Asintal	0	0	0	0	0	0	0	0	0	0	0	0	0	0	0	0	
	2	Nuevo San Carlos	0	0	0	0	0	0	0	0	0	0	0	0	0	0	0	0	
	3	San Felipe	0	0	0	0	0	0	0	0	0	0	0	0	0	0	0	0	
4	San Sebastián	0	0	0	0	0	0	0	0	0	0	0	0	0	0	0	0		

D	M	Departamento / municipio	Sexo			Edad						Pueblo						
			Mujeres	Hombres	Total	Niñez			Juventud 14 a 30 años	Adultos 31 a 60 años	Tercera Edad 61 años en adelante	Total	Maya	Xinca	Garífuna	Mestizos/L adinos	Otro	Total
						0 - 2	3 - 5	6 - 13										
16	5	San Martín Zapotitlán	0	0	0	0	0	0	0	0	0	0	0	0	0	0	0	
16	6	San Andrés Villa Seca	0	0	0	0	0	0	0	0	0	0	0	0	0	0	0	
16	7	San José La Máquina	0	0	0	0	0	0	0	0	0	0	0	0	0	0	0	
16	8	Santa Cruz Mulú	0	0	0	0	0	0	0	0	0	0	0	0	0	0	0	
16	9	Retalhuleu	0	0	0	0	0	0	0	0	0	0	0	0	0	0	0	
16	10	Champeño	0	0	0	0	0	0	0	0	0	0	0	0	0	0	0	
16		Departamento de Sacatepéquez	0	0	0	0	0	0	0	0	0	0	0	0	0	0	0	
16	1	Atoleñango	0	0	0	0	0	0	0	0	0	0	0	0	0	0	0	
16	2	San Miguel Dueñas	0	0	0	0	0	0	0	0	0	0	0	0	0	0	0	
16	3	Santa Catarina Barahona	0	0	0	0	0	0	0	0	0	0	0	0	0	0	0	
16	4	San Antonio Aguas Calientes	0	0	0	0	0	0	0	0	0	0	0	0	0	0	0	
16	5	Ciudad Vieja	0	0	0	0	0	0	0	0	0	0	0	0	0	0	0	
16	6	Santa María de Jesús	0	0	0	0	0	0	0	0	0	0	0	0	0	0	0	
16	7	Antigua Guatemala	0	0	0	0	0	0	0	0	0	0	0	0	0	0	0	
16	8	Magdalena Milpas Altas	0	0	0	0	0	0	0	0	0	0	0	0	0	0	0	
16	9	Santa Lucía Milpas Altas	0	0	0	0	0	0	0	0	0	0	0	0	0	0	0	
16	10	San Lucas Sacatepéquez	0	0	0	0	0	0	0	0	0	0	0	0	0	0	0	
16	11	San Bartolomé Milpas Altas	0	0	0	0	0	0	0	0	0	0	0	0	0	0	0	
16	12	Jacotenango	0	0	0	0	0	0	0	0	0	0	0	0	0	0	0	
16	13	Pastores	0	0	0	0	0	0	0	0	0	0	0	0	0	0	0	
16	14	Santo Domingo Xenacoj	0	0	0	0	0	0	0	0	0	0	0	0	0	0	0	
16	15	Santiago Sacatepéquez	0	0	0	0	0	0	0	0	0	0	0	0	0	0	0	
16	16	Sumpango	0	0	0	0	0	0	0	0	0	0	0	0	0	0	0	
17		Departamento de San Marcos	0	3	3	0	0	0	1	2	3	2	0	0	1	0	3	
17	1	Tacaná	0	0	0	0	0	0	0	0	0	0	0	0	0	0	0	
17	2	Šibinal	0	0	0	0	0	0	0	0	0	0	0	0	0	0	0	
17	3	San José Ojetenam	0	0	0	0	0	0	0	0	0	0	0	0	0	0	0	
17	4	Concepción Tutuapa	0	0	0	0	0	0	0	0	0	0	0	0	0	0	0	
17	5	San Miguel Itzahuacán	0	0	0	0	0	0	0	0	0	0	0	0	0	0	0	
17	6	Šipacapa	0	0	0	0	0	0	0	0	0	0	0	0	0	0	0	
17	7	Tejutla	0	0	0	0	0	0	0	0	0	0	0	0	0	0	0	
17	8	Comitancillo	0	0	0	0	0	0	0	0	0	0	0	0	0	0	0	
17	9	Ixchigúán	0	0	0	0	0	0	0	0	0	0	0	0	0	0	0	
17	10	Tajumulco	0	0	0	0	0	0	0	0	0	0	0	0	0	0	0	
17	11	San Marcos	0	3	3	0	0	0	1	2	3	2	0	0	1	0	3	
17	12	San Lorenzo	0	0	0	0	0	0	0	0	0	0	0	0	0	0	0	
17	13	Río Blanco	0	0	0	0	0	0	0	0	0	0	0	0	0	0	0	
17	14	San Antonio Sacatepéquez	0	0	0	0	0	0	0	0	0	0	0	0	0	0	0	
17	15	San Pedro Sacatepéquez	0	0	0	0	0	0	0	0	0	0	0	0	0	0	0	
17	16	San Cristóbal Cucho	0	0	0	0	0	0	0	0	0	0	0	0	0	0	0	
17	17	Esquipulas Palo Gordo	0	0	0	0	0	0	0	0	0	0	0	0	0	0	0	
17	18	San Rafael Pie de la Cuesta	0	0	0	0	0	0	0	0	0	0	0	0	0	0	0	
17	19	San Pablo	0	0	0	0	0	0	0	0	0	0	0	0	0	0	0	
17	20	Malacatán	0	0	0	0	0	0	0	0	0	0	0	0	0	0	0	
17	21	Catarina	0	0	0	0	0	0	0	0	0	0	0	0	0	0	0	
17	22	El Rodeo	0	0	0	0	0	0	0	0	0	0	0	0	0	0	0	
17	23	El Tumbador	0	0	0	0	0	0	0	0	0	0	0	0	0	0	0	
17	24	Nuevo Progreso	0	0	0	0	0	0	0	0	0	0	0	0	0	0	0	
17	25	La Reforma	0	0	0	0	0	0	0	0	0	0	0	0	0	0	0	
17	26	El Quetzal	0	0	0	0	0	0	0	0	0	0	0	0	0	0	0	
17	27	Pajapita	0	0	0	0	0	0	0	0	0	0	0	0	0	0	0	
17	28	Autila	0	0	0	0	0	0	0	0	0	0	0	0	0	0	0	
17	29	La Blanca	0	0	0	0	0	0	0	0	0	0	0	0	0	0	0	
17	30	Ocós	0	0	0	0	0	0	0	0	0	0	0	0	0	0	0	
18		Departamento de Santa Rosa	8	4	12	0	0	1	4	3	4	12	0	0	0	12	12	
18	1	Santa Rosa de Uma	0	0	0	0	0	0	0	0	0	0	0	0	0	0	0	
18	2	Nueva Santa Rosa	0	0	0	0	0	0	0	0	0	0	0	0	0	0	0	
18	3	San Rafael las Flores	0	0	0	0	0	0	0	0	0	0	0	0	0	0	0	
18	4	Casillas	0	0	0	0	0	0	0	0	0	0	0	0	0	0	0	
18	5	Cuilapa	8	4	12	0	0	1	4	3	4	12	0	0	0	12	12	
18	6	Santa Cruz Naranjo	0	0	0	0	0	0	0	0	0	0	0	0	0	0	0	

D	M	Departamento / municipio	Sexo			Edad						Pueblo						
			Mujeres	Hombres	Total	Niñez			Juventud	Adultos	Tercera Edad	Total	Maya	Xinca	Garífuna	Mestizos/Ladinos	Otro	Total
						0 - 2	3 - 5	6 - 13	14 a 30 años	31 a 60 años	61 años en adelante							
	7	Barberena	0	0	0	0	0	0	0	0	0	0	0	0	0	0	0	0
	8	Pueblo Nuevo Vías	0	0	0	0	0	0	0	0	0	0	0	0	0	0	0	0
	9	Taxisco	0	0	0	0	0	0	0	0	0	0	0	0	0	0	0	0
	10	Guazacapán	0	0	0	0	0	0	0	0	0	0	0	0	0	0	0	0
	11	Chiquimulilla	0	0	0	0	0	0	0	0	0	0	0	0	0	0	0	0
	12	San Juan Tecuaco	0	0	0	0	0	0	0	0	0	0	0	0	0	0	0	0
	13	Santa María Xhualán	0	0	0	0	0	0	0	0	0	0	0	0	0	0	0	0
	14	Oratorio	0	0	0	0	0	0	0	0	0	0	0	0	0	0	0	0
19		Departamento de Solalá	36	43	79	0	0	3	52	18	6	79	13	0	0	66	0	79
	1	Nahualá	0	0	0	0	0	0	0	0	0	0	0	0	0	0	0	0
	2	Santa Clara La Laguna	0	0	0	0	0	0	0	0	0	0	0	0	0	0	0	0
	3	Santa María visitación	0	0	0	0	0	0	0	0	0	0	0	0	0	0	0	0
	4	San Juan La Laguna	0	0	0	0	0	0	0	0	0	0	0	0	0	0	0	0
	5	Santiago Atitlán	0	0	0	0	0	0	0	0	0	0	0	0	0	0	0	0
	6	San Lucas Tolimán	0	0	0	0	0	0	0	0	0	0	0	0	0	0	0	0
	7	San Antonio Palopó	0	0	0	0	0	0	0	0	0	0	0	0	0	0	0	0
	8	Santa Catarina Xahuacán	0	0	0	0	0	0	0	0	0	0	0	0	0	0	0	0
	9	San Andrés Semetabaj	0	0	0	0	0	0	0	0	0	0	0	0	0	0	0	0
	10	Panajachel	0	0	0	0	0	0	0	0	0	0	0	0	0	0	0	0
	11	Concepción	0	0	0	0	0	0	0	0	0	0	0	0	0	0	0	0
	12	Solalá	36	43	79	0	0	3	52	18	6	79	13	0	0	66	0	79
	13	Santa Cruz La Laguna	0	0	0	0	0	0	0	0	0	0	0	0	0	0	0	0
	14	San Marcos La Laguna	0	0	0	0	0	0	0	0	0	0	0	0	0	0	0	0
	15	San Pablo La Laguna	0	0	0	0	0	0	0	0	0	0	0	0	0	0	0	0
	16	Santa Catarina Palopó	0	0	0	0	0	0	0	0	0	0	0	0	0	0	0	0
	17	Santa Lucía Utatlán	0	0	0	0	0	0	0	0	0	0	0	0	0	0	0	0
	18	San José Chacayá	0	0	0	0	0	0	0	0	0	0	0	0	0	0	0	0
	19	San Pedro La Laguna	0	0	0	0	0	0	0	0	0	0	0	0	0	0	0	0
20		Departamento de Suchitepéquez	0	0	0	0	0	0	0	0	0	0	0	0	0	0	0	0
	1	Pueblo Nuevo	0	0	0	0	0	0	0	0	0	0	0	0	0	0	0	0
	2	San Francisco Zapotitlán	0	0	0	0	0	0	0	0	0	0	0	0	0	0	0	0
	3	Zunilito	0	0	0	0	0	0	0	0	0	0	0	0	0	0	0	0
	4	Mazatenango	0	0	0	0	0	0	0	0	0	0	0	0	0	0	0	0
	5	Cuyotenango	0	0	0	0	0	0	0	0	0	0	0	0	0	0	0	0
	6	San Lorenzo	0	0	0	0	0	0	0	0	0	0	0	0	0	0	0	0
	7	Santa Domingo Suchitepéquez	0	0	0	0	0	0	0	0	0	0	0	0	0	0	0	0
	8	San Gabriel	0	0	0	0	0	0	0	0	0	0	0	0	0	0	0	0
	9	San Bernardino	0	0	0	0	0	0	0	0	0	0	0	0	0	0	0	0
	10	Samayac	0	0	0	0	0	0	0	0	0	0	0	0	0	0	0	0
	11	San Pablo Jacopilas	0	0	0	0	0	0	0	0	0	0	0	0	0	0	0	0
	12	Santo Tomás La Unión	0	0	0	0	0	0	0	0	0	0	0	0	0	0	0	0
	13	Chicacao	0	0	0	0	0	0	0	0	0	0	0	0	0	0	0	0
	14	San Antonio Suchitepéquez	0	0	0	0	0	0	0	0	0	0	0	0	0	0	0	0
	15	San José El Ídolo	0	0	0	0	0	0	0	0	0	0	0	0	0	0	0	0
	16	San Miguel Panán	0	0	0	0	0	0	0	0	0	0	0	0	0	0	0	0
	17	Río Bravo	0	0	0	0	0	0	0	0	0	0	0	0	0	0	0	0
	18	Santa Bárbara	0	0	0	0	0	0	0	0	0	0	0	0	0	0	0	0
	19	San Juan Bautista	0	0	0	0	0	0	0	0	0	0	0	0	0	0	0	0
	20	Patulul	0	0	0	0	0	0	0	0	0	0	0	0	0	0	0	0
21		Departamento de Totonicapán	0	0	0	0	0	0	0	0	0	0	0	0	0	0	0	0
	1	Santa Lucía La Reforma	0	0	0	0	0	0	0	0	0	0	0	0	0	0	0	0
	2	San Bartolo	0	0	0	0	0	0	0	0	0	0	0	0	0	0	0	0
	3	Momostenango	0	0	0	0	0	0	0	0	0	0	0	0	0	0	0	0
	4	Santa María Chiquimula	0	0	0	0	0	0	0	0	0	0	0	0	0	0	0	0
	5	San Francisco El Alto	0	0	0	0	0	0	0	0	0	0	0	0	0	0	0	0
	6	Totonicapán	0	0	0	0	0	0	0	0	0	0	0	0	0	0	0	0
	7	San Cristóbal Totonicapán	0	0	0	0	0	0	0	0	0	0	0	0	0	0	0	0
	8	San Andrés Xecul	0	0	0	0	0	0	0	0	0	0	0	0	0	0	0	0
22		Departamento de Zacapa	5	4	9	0	0	1	2	4	2	9	0	0	0	9	0	9
	1	Gualán	0	0	0	0	0	0	0	0	0	0	0	0	0	0	0	0
	2	Teculután	0	0	0	0	0	0	0	0	0	0	0	0	0	0	0	0

D	M	Departamento / municipio	Sexo			Edad					Pueblo							
			Mujeres	Hombres	Total	Niñez			Juventud	Adultos	Tercera Edad	Total	Maya	Xinca	Garífuna	Mestizos/Ladinos	Otro	Total
						0 - 2	3 - 5	6 - 13	14 a 30 años	31 a 60 años	61 años en adelante							
	3	Zacapa	5	4	9	0	0	1	2	4	2	9	0	0	0	9	0	9
	4	Estanzuela	0	0	0	0	0	0	0	0	0	0	0	0	0	0	0	0
	5	Cabañas	0	0	0	0	0	0	0	0	0	0	0	0	0	0	0	0
	6	Huité	0	0	0	0	0	0	0	0	0	0	0	0	0	0	0	0
	7	La Unión	0	0	0	0	0	0	0	0	0	0	0	0	0	0	0	0
	8	Usumatón	0	0	0	0	0	0	0	0	0	0	0	0	0	0	0	0
	9	Río Hondo	0	0	0	0	0	0	0	0	0	0	0	0	0	0	0	0
	10	San Diego	0	0	0	0	0	0	0	0	0	0	0	0	0	0	0	0
	11	San Jorge	0	0	0	0	0	0	0	0	0	0	0	0	0	0	0	0

g
 Registro Nacional de las Personas - RENAP
 Lic. [Nombre] Director de Verificación de Identidad y Apoyo Social en funciones
 Director de Verificación de Identidad y Apoyo Social en Funciones

 Registro Nacional de las Personas

DIRECCIÓN DE VERIFICACIÓN DE IDENTIDAD Y APOYO SOCIAL

Guatemala, 3 de julio de 2019
DVIAS-678-2019

Licenciada
Tania Darinka Pineda Palacios
Director de Gestión y Control Interno
Registro Nacional de las Personas
Su Despacho

Registro Nacional de las Personas
RENAP
3 JUL 2019
DIRECCIÓN DE GESTIÓN Y CONTROL INTERNO
Firma: _____ Hora: 15:49

Licenciada Pineda Palacios:

Es grato dirigirme a usted, con referencia al Memorando DGCI-SPFI-DPP-003-2019, de fecha 11 de enero de 2019, a través del que se traslada la calendarización de programaciones, reprogramaciones e informes de ejecución de metas físicas institucionales. Por lo que, de conformidad con el calendario presentado, me permito trasladar el informe de ejecución de metas físicas institucionales correspondiente al mes de junio de 2019 de la Dirección de Verificación de Identidad y Apoyo Social.

Es oportuno mencionar a solicitud de la Dirección de Gestión y Control Interno, el informe de clasificador temático institucional y, de municipio y departamento del Subproducto de esta Dirección: "Personas naturales sin poderse inscribir en el Registro Central de las Personas o sin poder obtener el Documento Personal de Identificación -DPI- con situación resuelta", desglosado por a) "personas naturales sin poderse inscribir en el Registro Central de las Personas, con situación resuelta" y b) "verificación de la identidad de personas naturales que no pueden obtener su DPI, con situación resuelta".

Sin otro particular, me suscribo de usted,

Muy cordialmente,

RENAP
Lic. César David Son Dardón
Director de Verificación de Identidad y Apoyo Social
Dirección de Verificación de Identidad y Apoyo Social
Registro Nacional de las Personas - RENAP -
Firma: _____ Hora: 15:50

SLMB/kast
c.c: Archivo
Adjunto: lo indicado

DIRECCIÓN DE VERIFICACIÓN DE IDENTIDAD Y APOYO SOCIAL
INFORME DE SEGUIMIENTO TEMÁTICO INSTITUCIONAL 2019
MES REPORTADO: JUNIO

Producto: Servicios de Verificación de Identidad y Apoyo Social

No.	Meta	Unidad de medida	Meta			Sexo				Población beneficiada							Pueblo						
			Meta inicial	Meta vigente	Meta ejecutada	Mujeres	Hombres	No definido	Total	Niñez			Juventud	Adultos	Tercera Edad	No definido	Total	Maya	Xinca	Garífuna	Mestizos/Ladinos	Otro	Total
										0 - 2	3 - 5	6 - 13	14 - 30 años	31 - 60 años	61 años en adelante								
3.1	Personas naturales sin poderse inscribir en el Registro Central de las Personas o sin poder obtener el Documento Personal de Identificación -DPI-, con situación resuelta.	Caso	3,700	3,700	416	220	196	0	416	4	3	18	113	172	106	0	416	70	0	0	280	66	416
3.1.1	Personas naturales sin poderse inscribir en el Registro Central de las Personas, con situación resuelta.	Caso			335	179	156	0	335	4	3	18	91	132	87	0	335	62	0	0	273	0	335
3.1.2	Verificación de la identidad de personas naturales que no pueden obtener su DPI, con situación resuelta.	Caso			81	41	40	0	81	0	0	0	22	40	19	0	81	8	0	0	7	66	81
Objetivos																							
Resultados alcanzados		1	335 personas naturales sin poderse inscribir en el Registro Central de las Personas o sin poder obtener el Documento Personal de Identificación DPI, con situación resuelta.																				
		2	Verificación de identidad de 81 personas naturales sin obtener su Documento Personal de Identificación con situación resuelta.																				
Obstáculos encontrados		1																					
		2																					
Observaciones																							





RENAP
 Lito César David San Dardón
 Director de Verificación de Identidad y Apoyo Social
 Dirección de Verificación de Identidad y Apoyo Social
 Sede Central RENAP Guatemala, Guatemala

Firma y sello de la máxima autoridad de la dependencia

**DIRECCIÓN DE VERIFICACIÓN DE IDENTIDAD Y APOYO SOCIAL
REPROGRAMACIÓN DE METAS FÍSICAS INSTITUCIONALES 2019
MES REPORTADO: JUNIO**

No.	Nombre de la Meta	Cantidad programada	Reprogramación requerida	Nueva programación	Justificación
3	Servicios de Verificación de Identidad y Apoyo Social	370	46	416	Incremento en la demanda de casos
3.1	Personas naturales sin poderse inscribir en el Registro Central de las Personas o sin poder obtener el Documento Personal de Identificación DPI-, con situación resuelta.	370	46	416	





Lic. César David Son Dardón
 Director de Verificación de Identidad y Apoyo Social
 Dirección de Verificación de Identidad y Apoyo Social
 Sede Central RENAP Guatemala, Guatemala

Firma y sello de la máxima autoridad de la dependencia

**DIRECCIÓN DE VERIFICACIÓN DE IDENTIDAD Y APOYO SOCIAL
INFORME DE EJECUCIÓN MENSUAL DE METAS FÍSICAS INSTITUCIONALES 2019
MES REPORTADO: JUNIO**

No.	Nombre de la Meta	Cantidad programada	Cantidad ejecutada	Medios de Verificación	Observaciones
3	Servicios de Verificación de Identidad y Apoyo Social	416	416		
3.1	Personas naturales sin poderse inscribir en el Registro Central de las Personas o sin poder obtener el Documento Personal de Identificación DPI-, con situación resuelta.	416	416	Expedientes archivados, Informes y oficios de traslado	



Lic. César David Soriano
Director de Verificación de Identidad y Apoyo Social
Dirección de Verificación de Identidad y Apoyo Social
Sede Central RENAP Guatemala, Guatemala

Firma y sello de la máxima autoridad de la dependencia

Nombre de la meta: Verificación de la identidad de personas naturales que no pueden obtener su DPI, con situación resuelta

DIRECCIÓN DE VERIFICACIÓN DE IDENTIDAD Y APOYO SOCIAL
SEGUIMIENTO TEMÁTICO INSTITUCIONAL 2019
MES REPORTADO: JUNIO 2019

Población beneficiada

D	M	Departamento / municipio	Sexo			Edad						Pueblo							
			Mujeres	Hombres	Total	Niñez			Juventud	Adultos	Tercera Edad	Total	Maya	Xinca	Garifuna	Mestizos/Ladinos	Otro	Total	
						0 - 2	3 - 5	6 - 13	14 a 30 años	31 a 60 años	61 años en adelante								
1		República de Guatemala	41	40	81	0	0	0	22	40	19	81	8	0	0	7	66	81	
		Departamento de Guatemala	20	17	37	0	0	0	6	20	11	37	5	0	0	7	25	37	
	1	Petapa			0							0							0
	2	Guatemala	20	16	36				6	20	10	36	4			7	25	36	
	3	Santa Catarina Pinula			0							0							0
	4	San José Pinula			0							0							0
	5	San José del Golfo			0							0							0
	6	Palencia			0							0							0
	7	Chinautla			0							0							0
	8	San Pedro Ayampuc			0							0							0
	9	Mixco			0							0							0
	10	San Pedro Sacatepéquez			0							0							0
	11	San Juan Sacatepéquez		1	1						1	1	1						1
	12	San Raimundo			0							0							0
	13	Chuarancho			0							0							0
	14	Frajanes			0							0							0
	15	Amatitlán			0							0							0
	16	Villa Nueva			0							0							0
17	Villa Canales			0							0							0	
2		Departamento de Alta Verapaz	2	0	2	0	0	0	0	1	1	2	0	0	0	0	2	2	
	1	Santa María Cahabón			0							0							0
	2	Cobán	1		1						1	1							1
	3	Chisec			0							0							0
	4	Fray Bartolomé de las Casas	1		1					1		1							1
	5	Chahal			0							0							0
	6	Lanquín			0							0							0
	7	San Pedro Carchá			0							0							0
	8	Senahú			0							0							0
	9	Panzós			0							0							0
	10	San Juan Chamelco			0							0							0
	11	Tamahú			0							0							0
	12	Tactíc			0							0							0
	13	Santa Cruz Verapaz			0							0							0
	14	San Cristóbal Verapaz			0							0							0
	15	Santa Catalina la Tinta			0							0							0
	16	San Miguel Tucurú			0							0							0
17	Raxruhá			0							0							0	
3		Departamento de Baja Verapaz	0	2	2	0	0	0	1	1	0	2	0	0	0	0	2	2	
	1	Cubulco		2	2				1	1		2							2
	2	Santa Cruz el Chol			0							0							0
	3	Granados			0							0							0
	4	Purulhá			0							0							0
	5	Rabinal			0							0							0
	6	Salamá			0							0							0
	7	San Miguel Chicaj			0							0							0
	8	San Jerónimo			0							0							0
4		Departamento de Chimaltenango	0	1	1	0	0	0	0	1	0	1	0	0	0	0	1	1	



D	M	Departamento / municipio	Sexo			Edad						Pueblo						
			Mujeres	Hombres	Total	Niñez			Juventud	Adultos	Tercera Edad	Total	Maya	Xinca	Garífuna	Mestizos/Ladinos	Otro	Total
						0 - 2	3 - 5	6 - 13	14 a 30 años	31 a 60 años	61 años en adelante							
		1 Tecpán Guatemala			0							0					0	
		2 Santa Apolonia			0							0					0	
		3 San José Poaquil			0							0					0	
		4 San Martín Jilotepeque			0							0					0	
		5 El Tejar			0							0					0	
		6 Chimaltenango			0							0					0	
		7 Zaragoza		1	1					1		1					1	
		8 Santa Cruz Balanyá			0							0				1	1	
		9 San Juan Comalapa			0							0					0	
		10 Patzún			0							0					0	
		11 Patzún			0							0					0	
		12 Pochuta			0							0					0	
		13 Yepocapa			0							0					0	
		14 Acatenango			0							0					0	
		15 San Andrés Itzapa			0							0					0	
		16 Paramos			0							0					0	
		Departamento de Chiquimula	1	0	1	0	0	0	0	1	0	1	0	0	0	0	1	
5		1 Chiquimula			0							0					0	
		2 Jocotón			0							0					0	
		3 Camotón			0							0					0	
		4 Esquipulas			0							0					0	
		5 Olopa	1		1					1		1				1	1	
		6 San Juan La Ermita			0							0					0	
		7 San José La Arada			0							0					0	
		8 San Jacinto			0							0					0	
		9 Ipala			0							0					0	
		10 Quetzaltepeque			0							0					0	
		11 Concepción Las Minas			0							0					0	
		Departamento de El Progreso	0	0	0	0	0	0	0	0	0	0	0	0	0	0	0	
6		1 San Agustín Acasaguastlán			0							0					0	
		2 San Cristóbal Acasaguastlán			0							0					0	
		3 El Jicaró			0							0					0	
		4 Guastatoya			0							0					0	
		5 Morazán			0							0					0	
		6 Sanarate			0							0					0	
		7 San Antonio La Paz			0							0					0	
		8 Sansare			0							0					0	
		Departamento de Escuintla	2	4	6	0	0	0	2	4	0	6	0	0	0	0	6	
7		1 Tiquisate		2	2					2		2					2	
		2 Nueva Concepción		1	1					1		1				2	2	
		3 Santa Lucía Cotzumalguapa	1		1					1		1				1	1	
		4 La Gomera			0							0					0	
		5 San José			0							0					0	
		6 Iztapa			0							0					0	
		7 La Democracia			0							0					0	
		8 Masagua			0							0					0	
		9 Guanagazapa			0							0					0	
		10 Siquinalá			0							0					0	
		11 Escuintla	1	1	2				2			2				2	2	
		12 Palín			0							0					0	
		13 Sipacate			0							0					0	
		14 San Vicente Pacaya			0							0					0	
		Departamento de Huehuetenango	4	3	7	0	0	0	4	3	0	7	0	0	0	0	7	
8		1 Unión Cantinil			0							0					0	
		2 Huehuetenango		1	1			1				1				1	1	
		3 Chiantla			0							0					0	
		4 Malacatancito			0							0					0	
		5 Aguacatán			0							0					0	
		6 Santa Bárbara			0							0					0	
		7 San Sebastián Huehuetenango	1		1					1		1				1	1	
		8 San Juan Atitlán			0							0					0	


D	M	Departamento / municipio	Sexo			Edad						Pueblo						
			Mujeres	Hombres	Total	Niños			Juventud	Adultos	Tercera Edad	Total	Maya	Xinca	Garífuna	Mestizos/Ladinos	Otro	Total
						0 - 2	3 - 5	6 - 13	14 a 30 años	31 a 60 años	61 años en adelante							
	9	San Rafael Petzal			0													0
	10	San Gaspar Ixchil			0													0
	11	Colotenango			0													0
	12	Santiago Chimaltenango			0													0
	13	Todos Santos Cuchumatán			0													0
	14	San Juan Ixcay	1		1													1
	15	Santa Eulalia			0													0
	16	Santa Cruz Barillos	2		2				2									2
	17	San Mateo Ixtatán		1	1													1
	18	San Sebastián Coatán			0													0
	19	San Rafael La Independencia			0													0
	20	Nentón			0													0
	21	San Miguel Acatán			0													0
	22	Concepción Huista			0													0
	23	Jacaltenango			0													0
	24	Santa Ana Huista			0													0
	25	San Antonio Huista			0													0
	26	Petátán			0													0
	27	La Democracia			0													0
	28	San Pedro Necta			0													0
	29	San Pedro Soloma			0													0
	30	Cuilco		1	1				1									1
	31	San Ildefonso Ixtahuacán			0													0
	32	Tectitán			0													0
	33	La Libertad			0													0
9		Departamento de Izabal	2	0	2	0	0	0	0	1	1	2	0	0	0	0	2	2
	1	Livingston			0													0
	2	El Estor	1		1													1
	3	Los Amates	1		1													1
	4	Morales			0													0
	5	Puerto Barrios			0													0
10		Departamento de Jalapa	0	1	1	0	0	0	0	0	1	1	0	0	0	0	1	1
	1	Motaguicuintla			0													0
	2	Jalapa			0													0
	3	San Carlos Alzatate		1	1													1
	4	Monjas			0													0
	5	San Pedro Pinula			0													0
	6	San Luis Jilotepeque			0													0
	7	San Manuel Chaparrón			0													0
11		Departamento de Jutiapa	1	2	3	0	0	0	0	3	0	3	0	0	0	0	3	3
	1	Agua Blanca			0													0
	2	Santa Catarina Mila			0													0
	3	Asunción Mila			0													0
	4	El Progreso			0													0
	5	Jutiapa		1	1													1
	6	Afscatempa			0													0
	7	Yupitpeque			0													0
	8	Jerez			0													0
	9	Zapotitlán			0													0
	10	El Adelanto			0													0
	11	Comapa			0													0
	12	Quesada			0													0
	13	San José Acatempa			0													0
	14	Jalpatogua			0													0
	15	Conguaco			0													0
	16	Moyuta	1		1													2
	17	Pasaco			0													0
12		Departamento de Petén	1	1	2	0	0	0	0	1	1	2	1	0	0	0	1	2
	1	La Libertad		1	1													1
	2	San Andrés			0													0
	3	Sa José			0													0
	4	Flores			0													0
	5	Melchor de Mencos			0													0
	6	Dolores			0													0

D	M	Departamento / municipio	Sexo			Edad					Pueblo							
			Mujeres	Hombres	Total	Niñez			Juventud	Adultos	Tercera Edad	Total	Maya	Xinca	Garífuna	Mestizos/Ladinos	Otro	Total
						0 - 2	3 - 5	6 - 13	14 a 30 años	31 a 60 años	61 años en adelante							
	7	San Benito			0													0
	8	Santa Ana			0													0
	9	San Francisco			0													0
	10	Sayaxché	1		1					1		1						1
	11	Popún			0													0
	12	El Chal			0													0
	13	Las Cruces			0													0
	14	San Luis			0													0
13		Departamento de Quetzaltenango	0	0	0	0	0	0	0	0	0	0	0	0	0	0	0	0
	1	San Carlos Sija			0													0
	2	Cabricán			0													0
	3	Huitán			0													0
	4	Sibilia			0													0
	5	Cajalá			0													0
	6	Palestina de los Altos			0													0
	7	San Miguel Sigüita			0													0
	8	Ostuncalco			0													0
	9	San Mateo			0													0
	10	San Francisco La Unión			0													0
	11	La Esperanza			0													0
	12	Olintepeque			0													0
	13	Salcajá			0													0
	14	Quetzaltenango			0													0
	15	Almolonga			0													0
	16	Cantel			0													0
	17	Zunil			0													0
	18	El Palmar			0													0
	19	Concepción Chiquirichapa			0													0
	20	San Martín Sacatepéquez			0													0
	21	Colomba			0													0
	22	Flores Costa Cuca			0													0
	23	Coatepeque			0													0
	24	Génova			0													0
14		Departamento de Quiché	1	8	9	0	0	6	3	0	9	2	0	0	0	7	9	9
	1	Joyabaj	1	4	5			3	2		5	1				4	5	5
	2	Pachulum			0						0							0
	3	Chajul			0						0							0
	4	Uspantán			0						0							0
	5	Chicamán			0						0							0
	6	Ixcán			0						0							0
	7	Cunén			0						0							0
	8	San Andrés Sajcabajá			0						0							0
	9	San Pedro Jocopilas			0						0							0
	10	San Juan Cotzal			0						0							0
	11	San Antonio Ilotenango			0						0							0
	12	Carilá			0						0							0
	13	Nebaj			0						0							0
	14	Patzité			0						0							0
	15	Zacualpa			0						0							0
	16	Chiché		3	3			3			3	1				2	3	3
	17	Chinique			0						0							0
	18	Santa Cruz del Quiché			0						0							0
	19	San Tomás Chichicastenango			0						0							0
	20	Sacapulas		1	1				1		1					1	1	1
	21	San Miguel Uspantán			0						0							0
	22	San Bartolomé Jocotenango			0						0							0
15		Departamento de Retalhuleu	0	0	0	0	0	0	0	0	0	0	0	0	0	0	0	0
	1	El Asintal			0						0							0
	2	Nuevo San Carlos			0						0							0
	3	San Felipe			0						0							0
	4	San Sebastián			0						0							0
	5	San Martín Zapotitlán			0						0							0

D	M	Departamento / municipio	Sexo			Edad					Pueblo							
			Mujeres	Hombres	Total	Niñez			Juventud	Adultos	Tercera Edad	Total	Maya	Xinca	Garífuna	Mestizos/Ladinos	Otro	Total
						0 - 2	3 - 5	6 - 13	14 a 30 años	31 a 60 años	61 años en adelante							
	6	San Andrés Villa Seca			0												0	
	7	San José La Máquina			0												0	
	8	Santa Cruz Mulú			0												0	
	9	Retalhuleu			0												0	
	10	Champerico			0												0	
16		Departamento de Sacatepéquez	0	0	0	0	0	0	0	0	0	0	0	0	0	0	0	
	1	Atotenango			0												0	
	2	San Miguel Dueñas			0												0	
	3	Santa Catarina Barahona			0												0	
	4	San Antonio Aguas Calientes			0												0	
	5	Ciudad Vieja			0												0	
	6	Santa María de Jesús			0												0	
	7	Antigua Guatemala			0												0	
	8	Magdalena Milpas Altas			0												0	
	9	Santa Lucía Milpas Altas			0												0	
	10	San Lucas Sacatepéquez			0												0	
	11	San Bartolomé Milpas Altas			0												0	
	12	Jacotenango			0												0	
	13	Pastores			0												0	
	14	Santo Domingo Xenacoj			0												0	
	15	Santiago Sacatepéquez			0												0	
	16	Sumpango			0												0	
17		Departamento de San Marcos	1	1	2	0	0	0	0	0	2	0	0	0	0	2	2	
	1	Tacaná			0												0	
	2	Sibinal			0												0	
	3	San José Ojetenam			0												0	
	4	Concepción Tutuapa	1	1						1	1					1	1	
	5	San Miguel Itzahuacán			0												0	
	6	Sipacapa			0												0	
	7	Tejutla			0												0	
	8	Comitancillo			0												0	
	9	Ixchiguan			0												0	
	10	Tajumulco			0												0	
	11	San Marcos			0												0	
	12	San Lorenzo			0												0	
	13	Río Blanco			0												0	
	14	San Antonio Sacatepéquez			0												0	
	15	San Pedro Sacatepéquez			0												0	
	16	San Cristóbal Cucho			0												0	
	17	Esquipulas Palo Gordo			0												0	
	18	San Rafael Pie de la Cuesta			0												0	
	19	San Pablo			0												0	
	20	Malacatán			0												0	
	21	Catarina			0												0	
	22	El Rodeo			0												0	
	23	El Tumbador			0												0	
	24	Nuevo Progreso			0												0	
	25	La Reforma			0												0	
	26	El Quetzal			0												0	
	27	Pajapita			0												0	
	28	Ayutía		1	1					1	1					1	1	
	29	La Blanca			0												0	
	30	Ocoj			0												0	
18		Departamento de Santa Rosa	0	0	0	0	0	0	0	0	0	0	0	0	0	0	0	
	1	Santa Rosa de Lima			0												0	
	2	Nueva Santa Rosa			0												0	
	3	San Rafael las Flores			0												0	
	4	Casillas			0												0	
	5	Cuilapa			0												0	
	6	Santa Cruz Naranjo			0												0	
	7	Barberena			0												0	

D	M	Departamento / municipio	Sexo			Edad					Pueblo							
			Mujeres	Hombres	Total	Niñez			Juventud	Adultos	Tercera Edad	Total	Maya	Xinca	Garífuna	Mestizos/Ladinos	Otro	Total
						0 - 2	3 - 5	6 - 13	14 a 30 años	31 a 60 años	61 años en adelante							
	8	Pueblo Nuevo Viñas			0							0					0	
	9	Taxisco			0							0					0	
	10	Guazacapán			0							0					0	
	11	Chiquimulilla			0							0					0	
	12	San Juan Tecuaco			0							0					0	
	13	Santa María Ixhualán			0							0					0	
	14	Oratorio			0							0					0	
19		Departamento de Sololá	0	0	0	0	0	0	0	0	0	0	0	0	0	0	0	
	1	Nahualá			0							0					0	
	2	Santa Clara La Laguna			0							0					0	
	3	Santa María visitación			0							0					0	
	4	San Juan La Laguna			0							0					0	
	5	Santiago Atitlán			0							0					0	
	6	San Lucas Tolimán			0							0					0	
	7	San Antonio Palopó			0							0					0	
	8	Santa Catarina Ixahuacán			0							0					0	
	9	San Andrés Semetabaj			0							0					0	
	10	Panajachel			0							0					0	
	11	Concepción			0							0					0	
	12	Sololá			0							0					0	
	13	Santa Cruz La Laguna			0							0					0	
	14	San Marcos La Laguna			0							0					0	
	15	San Pablo La Laguna			0							0					0	
	16	Santa Catarina Palopó			0							0					0	
	17	Santa Lucía Utatlán			0							0					0	
	18	San José Chacayá			0							0					0	
	19	San Pedro La Laguna			0							0					0	
20		Departamento de Suchitepéquez	2	0	2	0	0	0	2	0	0	2	0	0	0	0	2	2
	1	Pueblo Nuevo			0							0						0
	2	San Francisco Zapotitlán	2		2				2			2					2	2
	3	Zunilito			0							0						0
	4	Mazatenango			0							0						0
	5	Cuyotenango			0							0						0
	6	San Lorenzo			0							0						0
	7	Santo Domingo Suchitepéquez			0							0						0
	8	San Gabriel			0							0						0
	9	San Bernardino			0							0						0
	10	Samayac			0							0						0
	11	San Pablo Jocopilas			0							0						0
	12	Santo Tomás La Unión			0							0						0
	13	Chicacao			0							0						0
	14	San Antonio Suchitepéquez			0							0						0
	15	San José El Ídolo			0							0						0
	16	San Miguel Panán			0							0						0
	17	Río Bravo			0							0						0
	18	Santa Bárbara			0							0						0
	19	San Juan Bautista			0							0						0
	20	Patulul			0							0						0
21		Departamento de Totonicapán	2	0	2	0	0	0	0	0	2	2	0	0	0	0	2	2
	1	Santa Lucía La Reforma			0							0						0
	2	San Bartolo			0							0						0
	3	Momostenango	2		2						2	2					2	2
	4	Santa María Chiquimula			0							0						0
	5	San Francisco El Alto			0							0						0
	6	Totonicapán			0							0						0
	7	San Cristóbal Totonicapán			0							0						0
	8	San Andrés Xecul			0							0						0
22		Departamento de Zacapa	2	0	2	0	0	0	1	1	0	2	0	0	0	0	2	2
	1	Gualán			0							0						0
	2	Teculután			0							0						0
	3	Zacapa	2		2				1	1		2					2	2
	4	Estanzuela			0							0						0

D	M	Departamento / municipio	Sexo			Edad							Pueblo					
			Mujeres	Hombres	Total	Niñez			Juventud	Adultos	Tercera Edad	Total	Maya	Xinca	Garífuna	Mestizos/Ladinos	Otro	Total
						0 - 2	3 - 5	6 - 13	14 a 30 años	31 a 60 años	61 años en adelante							
	5	Cabañas			0													0
	6	Huité			0													0
	7	La Unión			0													0
	8	Usumatlán			0													0
	9	Río Hondo			0													0
	10	San Diego			0													0
	11	San Jorge			0													0


 Lic. César David San Dardón
 Director de Verificación de Identidad y Apoyo Social
 Sede Central RENAP Guatemala Guatemala

8

Nombre de la meta:

Personas naturales sin poderse inscribir en el Registro Central de las Personas, con situación resuelta.

 DIRECCIÓN DE VERIFICACIÓN DE IDENTIDAD Y APOYO SOCIAL
 SEGUIMIENTO TEMÁTICO INSTITUCIONAL 2019
 MES REPORTADO: JUNIO 2019

D	M	Departamento / municipio	Sexo		Edad							Pueblo						
			Mujeres	Hombres	Total	Niñez			Juventud 14 a 30 años	Adultos 31 a 60 años	Tercera Edad 61 años en adelante	Total	Maya	Xinca	Garífuna	Mestizos/Ladinos	Otro	Total
						0 - 2	3 - 5	6 - 13										
0		República de Guatemala	179	156	335	4	3	18	91	132	87	335	62	0	0	273	0	335
1		Departamento de Guatemala	72	49	121	0	1	5	22	43	50	121	0	0	0	121	0	121
	1	Petapa	0	0	0	0	0	0	0	0	0	0	0	0	0	0	0	0
	2	Guatemala	72	49	121	0	1	5	22	43	50	121	0	0	0	121	0	121
	3	Santa Catarina Pinula	0	0	0	0	0	0	0	0	0	0	0	0	0	0	0	0
	4	San José Pinula	0	0	0	0	0	0	0	0	0	0	0	0	0	0	0	0
	5	San José del Golfo	0	0	0	0	0	0	0	0	0	0	0	0	0	0	0	0
	6	Palencia	0	0	0	0	0	0	0	0	0	0	0	0	0	0	0	0
	7	Chinaulta	0	0	0	0	0	0	0	0	0	0	0	0	0	0	0	0
	8	San Pedro Ayampuc	0	0	0	0	0	0	0	0	0	0	0	0	0	0	0	0
	9	Mixco	0	0	0	0	0	0	0	0	0	0	0	0	0	0	0	0
	10	San Pedro Sacatepéquez	0	0	0	0	0	0	0	0	0	0	0	0	0	0	0	0
	11	San Juan Sacatepéquez	0	0	0	0	0	0	0	0	0	0	0	0	0	0	0	0
	12	San Raimundo	0	0	0	0	0	0	0	0	0	0	0	0	0	0	0	0
	13	Chuarancho	0	0	0	0	0	0	0	0	0	0	0	0	0	0	0	0
	14	Frajanes	0	0	0	0	0	0	0	0	0	0	0	0	0	0	0	0
	15	Amatitlán	0	0	0	0	0	0	0	0	0	0	0	0	0	0	0	0
	16	Villa Nueva	0	0	0	0	0	0	0	0	0	0	0	0	0	0	0	0
	17	Villa Canales	0	0	0	0	0	0	0	0	0	0	0	0	0	0	0	0
2		Departamento de Alta Verapaz	3	1	4	0	0	2	2	0	0	4	3	0	0	1	0	4
	1	Santa María Cahabón	0	0	0	0	0	0	0	0	0	0	0	0	0	0	0	0
	2	Cobán	3	1	4	0	0	2	2	0	0	4	3	0	0	1	0	4
	3	Chisec	0	0	0	0	0	0	0	0	0	0	0	0	0	1	0	4
	4	Fray Bartolomé de las Casas	0	0	0	0	0	0	0	0	0	0	0	0	0	0	0	0
	5	Chahal	0	0	0	0	0	0	0	0	0	0	0	0	0	0	0	0
	6	Lanquín	0	0	0	0	0	0	0	0	0	0	0	0	0	0	0	0
	7	San Pedro Carchá	0	0	0	0	0	0	0	0	0	0	0	0	0	0	0	0
	8	Senahú	0	0	0	0	0	0	0	0	0	0	0	0	0	0	0	0
	9	Panzós	0	0	0	0	0	0	0	0	0	0	0	0	0	0	0	0
	10	San Juan Chamelco	0	0	0	0	0	0	0	0	0	0	0	0	0	0	0	0
	11	Tamahú	0	0	0	0	0	0	0	0	0	0	0	0	0	0	0	0
	12	Tactic	0	0	0	0	0	0	0	0	0	0	0	0	0	0	0	0
	13	Santa Cruz Verapaz	0	0	0	0	0	0	0	0	0	0	0	0	0	0	0	0
	14	San Cristóbal Verapaz	0	0	0	0	0	0	0	0	0	0	0	0	0	0	0	0
	15	Santa Catalina la Tinta	0	0	0	0	0	0	0	0	0	0	0	0	0	0	0	0
	16	San Miguel Tucurú	0	0	0	0	0	0	0	0	0	0	0	0	0	0	0	0
	17	Raxruhá	0	0	0	0	0	0	0	0	0	0	0	0	0	0	0	0
3		Departamento de Baja Verapaz	1	3	4	0	0	0	3	1	0	4	2	0	0	2	0	4
	1	Cubulco	0	0	0	0	0	0	0	0	0	0	0	0	0	0	0	0
	2	Santa Cruz el Chol	0	0	0	0	0	0	0	0	0	0	0	0	0	0	0	0
	3	Granados	0	0	0	0	0	0	0	0	0	0	0	0	0	0	0	0
	4	Purulhá	0	0	0	0	0	0	0	0	0	0	0	0	0	0	0	0
	5	Rabinal	0	0	0	0	0	0	0	0	0	0	0	0	0	0	0	0
	6	Salamá	1	3	4	0	0	0	3	1	0	4	2	0	0	2	0	4
	7	San Miguel Chicaj	0	0	0	0	0	0	0	0	0	0	0	0	0	0	0	0
	8	San Jerónimo	0	0	0	0	0	0	0	0	0	0	0	0	0	0	0	0
4		Departamento de Chimaltenango	4	7	11	0	0	1	6	3	1	11	7	0	0	4	0	11
	1	Tecpán Guatemala	0	0	0	0	0	0	0	0	0	0	0	0	0	0	0	0
	2	Santa Apolonia	0	0	0	0	0	0	0	0	0	0	0	0	0	0	0	0



D	M	Departamento / municipio	Sexo			Edad						Pueblo						
			Mujeres	Hombres	Total	Niñez			Juventud 14 a 30 años	Adultos 31 a 60 años	Tercera Edad 61 años en adelante	Total	Maya	Xinca	Garífuna	Mestizos/L adinos	Otro	Total
						0 - 2	3 - 5	6 - 13										
	3	San José Poaquil	0	0	0	0	0	0	0	0	0	0	0	0	0	0	0	
	4	San Martín Jilotepeque	0	0	0	0	0	0	0	0	0	0	0	0	0	0	0	
	5	El Tejar	0	0	0	0	0	0	0	0	0	0	0	0	0	0	0	
	6	Chimaltenango	4	7	11	0	0	1	6	3	1	11	7	0	0	4	0	11
	7	Zaragoza	0	0	0	0	0	0	0	0	0	0	0	0	0	0	0	0
	8	Santa Cruz Balanyá	0	0	0	0	0	0	0	0	0	0	0	0	0	0	0	0
	9	San Juan Comalapa	0	0	0	0	0	0	0	0	0	0	0	0	0	0	0	0
	10	Patzicá	0	0	0	0	0	0	0	0	0	0	0	0	0	0	0	0
	11	Patzún	0	0	0	0	0	0	0	0	0	0	0	0	0	0	0	0
	12	Pochuta	0	0	0	0	0	0	0	0	0	0	0	0	0	0	0	0
	13	Yepocapa	0	0	0	0	0	0	0	0	0	0	0	0	0	0	0	0
	14	Acatenango	0	0	0	0	0	0	0	0	0	0	0	0	0	0	0	0
	15	San Andrés Itzapa	0	0	0	0	0	0	0	0	0	0	0	0	0	0	0	0
	16	Parramos	0	0	0	0	0	0	0	0	0	0	0	0	0	0	0	0
5		Departamento de Chiquimula	0	0	0	0	0	0	0	0	0	0	0	0	0	0	0	0
	1	Chiquimula	0	0	0	0	0	0	0	0	0	0	0	0	0	0	0	0
	2	Jocotán	0	0	0	0	0	0	0	0	0	0	0	0	0	0	0	0
	3	Camotán	0	0	0	0	0	0	0	0	0	0	0	0	0	0	0	0
	4	Esquipulas	0	0	0	0	0	0	0	0	0	0	0	0	0	0	0	0
	5	Olopa	0	0	0	0	0	0	0	0	0	0	0	0	0	0	0	0
	6	San Juan La Ermita	0	0	0	0	0	0	0	0	0	0	0	0	0	0	0	0
	7	San José La Arada	0	0	0	0	0	0	0	0	0	0	0	0	0	0	0	0
	8	San Jacinto	0	0	0	0	0	0	0	0	0	0	0	0	0	0	0	0
	9	Ipala	0	0	0	0	0	0	0	0	0	0	0	0	0	0	0	0
	10	Quetzaltepeque	0	0	0	0	0	0	0	0	0	0	0	0	0	0	0	0
	11	Concepcion Las Minás	0	0	0	0	0	0	0	0	0	0	0	0	0	0	0	0
6		Departamento de El Progreso	0	0	0	0	0	0	0	0	0	0	0	0	0	0	0	0
	1	San Agustín Acasaguastlán	0	0	0	0	0	0	0	0	0	0	0	0	0	0	0	0
	2	San Cristóbal Acasaguastlán	0	0	0	0	0	0	0	0	0	0	0	0	0	0	0	0
	3	El Jicaro	0	0	0	0	0	0	0	0	0	0	0	0	0	0	0	0
	4	Guastatoya	0	0	0	0	0	0	0	0	0	0	0	0	0	0	0	0
	5	Marazán	0	0	0	0	0	0	0	0	0	0	0	0	0	0	0	0
	6	Sanarate	0	0	0	0	0	0	0	0	0	0	0	0	0	0	0	0
	7	San Antonio La Paz	0	0	0	0	0	0	0	0	0	0	0	0	0	0	0	0
	8	Sansare	0	0	0	0	0	0	0	0	0	0	0	0	0	0	0	0
7		Departamento de Escuintla	18	9	27	0	0	0	4	19	4	27	0	0	0	27	0	27
	1	Tiquisate	0	0	0	0	0	0	0	0	0	0	0	0	0	0	0	0
	2	Nueva Concepción	0	0	0	0	0	0	0	0	0	0	0	0	0	0	0	0
	3	Santa Lucía Cotzumalguapa	0	0	0	0	0	0	0	0	0	0	0	0	0	0	0	0
	4	La Gomera	0	0	0	0	0	0	0	0	0	0	0	0	0	0	0	0
	5	San José	0	0	0	0	0	0	0	0	0	0	0	0	0	0	0	0
	6	Iztapa	0	0	0	0	0	0	0	0	0	0	0	0	0	0	0	0
	7	La Democracia	0	0	0	0	0	0	0	0	0	0	0	0	0	0	0	0
	8	Masagua	0	0	0	0	0	0	0	0	0	0	0	0	0	0	0	0
	9	Guanagazapa	0	0	0	0	0	0	0	0	0	0	0	0	0	0	0	0
	10	Siquinalá	0	0	0	0	0	0	0	0	0	0	0	0	0	0	0	0
	11	Escuintla	18	9	27	0	0	0	4	19	4	27	0	0	0	27	0	27
	12	Palín	0	0	0	0	0	0	0	0	0	0	0	0	0	0	0	0
	13	Sipacate	0	0	0	0	0	0	0	0	0	0	0	0	0	0	0	0
	14	San Vicente Pacaya	0	0	0	0	0	0	0	0	0	0	0	0	0	0	0	0
8		Departamento de Huehuetenango	27	31	58	0	0	0	27	21	10	58	4	0	0	54	0	58
	1	Unión Cantinil	0	0	0	0	0	0	0	0	0	0	0	0	0	0	0	0
	2	Huehuetenango	11	5	16	0	0	0	6	4	6	16	2	0	0	14	0	16
	3	Chiantla	16	26	42	0	0	0	21	17	4	42	2	0	0	40	0	42
	4	Malacatancito	0	0	0	0	0	0	0	0	0	0	0	0	0	0	0	0
	5	Aguacatán	0	0	0	0	0	0	0	0	0	0	0	0	0	0	0	0
	6	Santa Bárbara	0	0	0	0	0	0	0	0	0	0	0	0	0	0	0	0
	7	San Sebastián Huehuetenango	0	0	0	0	0	0	0	0	0	0	0	0	0	0	0	0
	8	San Juan Atitán	0	0	0	0	0	0	0	0	0	0	0	0	0	0	0	0
	9	San Rafael Petzaj	0	0	0	0	0	0	0	0	0	0	0	0	0	0	0	0
	10	San Gaspar Ixchil	0	0	0	0	0	0	0	0	0	0	0	0	0	0	0	0
	11	Colotenango	0	0	0	0	0	0	0	0	0	0	0	0	0	0	0	0


D	M	Departamento / municipio	Sexo			Edad					Pueblo							
			Mujeres	Hombres	Total	Niñez			Juventud	Adultos	Tercera Edad	Total	Maya	Xinca	Garífuna	Mestizos/Ladinos	Otro	Total
						0 - 2	3 - 5	6 - 13	14 a 30 años	31 a 60 años	61 años en adelante							
	12	Santiago Chimaltenango	0	0	0	0	0	0	0	0	0	0	0	0	0	0	0	0
	13	Todos Santos Cuchumatán	0	0	0	0	0	0	0	0	0	0	0	0	0	0	0	0
	14	San Juan Ixcay	0	0	0	0	0	0	0	0	0	0	0	0	0	0	0	0
	15	Santa Eulalia	0	0	0	0	0	0	0	0	0	0	0	0	0	0	0	0
	16	Santa Cruz Barillas	0	0	0	0	0	0	0	0	0	0	0	0	0	0	0	0
	17	San Mateo Ixtatán	0	0	0	0	0	0	0	0	0	0	0	0	0	0	0	0
	18	San Sebastián Coatán	0	0	0	0	0	0	0	0	0	0	0	0	0	0	0	0
	19	San Rafael La Independencia	0	0	0	0	0	0	0	0	0	0	0	0	0	0	0	0
	20	Nentón	0	0	0	0	0	0	0	0	0	0	0	0	0	0	0	0
	21	San Miguel Acatán	0	0	0	0	0	0	0	0	0	0	0	0	0	0	0	0
	22	Concepción Huista	0	0	0	0	0	0	0	0	0	0	0	0	0	0	0	0
	23	Jacaltenango	0	0	0	0	0	0	0	0	0	0	0	0	0	0	0	0
	24	Santa Ana Huista	0	0	0	0	0	0	0	0	0	0	0	0	0	0	0	0
	25	San Antonio Huista	0	0	0	0	0	0	0	0	0	0	0	0	0	0	0	0
	26	Petalán	0	0	0	0	0	0	0	0	0	0	0	0	0	0	0	0
	27	La Democracia	0	0	0	0	0	0	0	0	0	0	0	0	0	0	0	0
	28	San Pedro Necta	0	0	0	0	0	0	0	0	0	0	0	0	0	0	0	0
	29	San Pedro Soloma	0	0	0	0	0	0	0	0	0	0	0	0	0	0	0	0
	30	Cuilco	0	0	0	0	0	0	0	0	0	0	0	0	0	0	0	0
	31	San Ildefonso Ixtahuacán	0	0	0	0	0	0	0	0	0	0	0	0	0	0	0	0
	32	Tectitán	0	0	0	0	0	0	0	0	0	0	0	0	0	0	0	0
9		Departamento de Izabal	4	5	9	0	0	3	5	1	9	4	0	0	5	0	9	0
	1	Livingston	0	0	0	0	0	0	0	0	0	0	0	0	0	0	0	0
	2	El Estor	0	0	0	0	0	0	0	0	0	0	0	0	0	0	0	0
	3	Los Amates	0	0	0	0	0	0	0	0	0	0	0	0	0	0	0	0
	4	Morales	0	0	0	0	0	0	0	0	0	0	0	0	0	0	0	0
	5	Puerto Barrios	4	5	9	0	0	3	5	1	9	4	0	0	5	0	9	0
10		Departamento de Jalapa	3	3	6	0	0	2	3	0	6	0	0	0	6	0	6	0
	1	Mataquescuintla	0	0	0	0	0	0	0	0	0	0	0	0	0	0	0	0
	2	Jalapa	3	3	6	0	0	2	3	0	6	0	0	0	6	0	6	0
	3	San Carlos Alzatate	0	0	0	0	0	0	0	0	0	0	0	0	0	0	0	0
	4	Monjas	0	0	0	0	0	0	0	0	0	0	0	0	0	0	0	0
	5	San Pedro Pinula	0	0	0	0	0	0	0	0	0	0	0	0	0	0	0	0
	6	San Luis Jilotepeque	0	0	0	0	0	0	0	0	0	0	0	0	0	0	0	0
	7	San Manuel Chaparrón	0	0	0	0	0	0	0	0	0	0	0	0	0	0	0	0
11		Departamento de Jutiapa	0	0	0	0	0	0	0	0	0	0	0	0	0	0	0	0
	1	Agua Blanca	0	0	0	0	0	0	0	0	0	0	0	0	0	0	0	0
	2	Santa Catarina Mita	0	0	0	0	0	0	0	0	0	0	0	0	0	0	0	0
	3	Asunción Mita	0	0	0	0	0	0	0	0	0	0	0	0	0	0	0	0
	4	El Progreso	0	0	0	0	0	0	0	0	0	0	0	0	0	0	0	0
	5	Jutiapa	0	0	0	0	0	0	0	0	0	0	0	0	0	0	0	0
	6	Atescatempa	0	0	0	0	0	0	0	0	0	0	0	0	0	0	0	0
	7	Yupillepeque	0	0	0	0	0	0	0	0	0	0	0	0	0	0	0	0
	8	Jerez	0	0	0	0	0	0	0	0	0	0	0	0	0	0	0	0
	9	Zapatitlán	0	0	0	0	0	0	0	0	0	0	0	0	0	0	0	0
	10	El Adelanto	0	0	0	0	0	0	0	0	0	0	0	0	0	0	0	0
	11	Comapa	0	0	0	0	0	0	0	0	0	0	0	0	0	0	0	0
	12	Quesada	0	0	0	0	0	0	0	0	0	0	0	0	0	0	0	0
	13	San José Acatempa	0	0	0	0	0	0	0	0	0	0	0	0	0	0	0	0
	14	Jalpatagua	0	0	0	0	0	0	0	0	0	0	0	0	0	0	0	0
	15	Conguaco	0	0	0	0	0	0	0	0	0	0	0	0	0	0	0	0
	16	Moyuta	0	0	0	0	0	0	0	0	0	0	0	0	0	0	0	0
	17	Pasaco	0	0	0	0	0	0	0	0	0	0	0	0	0	0	0	0
12		Departamento de Petén	2	6	8	1	0	6	1	0	8	0	0	0	8	0	8	0
	1	La Libertad	0	0	0	0	0	0	0	0	0	0	0	0	0	0	0	0
	2	San Andrés	0	0	0	0	0	0	0	0	0	0	0	0	0	0	0	0
	3	San José	0	0	0	0	0	0	0	0	0	0	0	0	0	0	0	0
	4	Flores	2	6	8	1	0	6	1	0	8	0	0	0	8	0	8	0
	5	Melchor de Mencos	0	0	0	0	0	0	0	0	0	0	0	0	0	0	0	0
	6	Dolores	0	0	0	0	0	0	0	0	0	0	0	0	0	0	0	0
	7	San Benito	0	0	0	0	0	0	0	0	0	0	0	0	0	0	0	0
	8	Santa Ana	0	0	0	0	0	0	0	0	0	0	0	0	0	0	0	0

D	M	Departamento / municipio	Sexo			Edad						Pueblo							
			Mujeres	Hombres	Total	Niñez			Juventud 14 a 30 años	Adultos 31 a 60 años	Tercera Edad 61 años en adelante	Total	Maya	Xinca	Garífuna	Mestizos/L adinos	Otro	Total	
						0 - 2	3 - 5	6 - 13											
13	9	San Francisco	0	0	0	0	0	0	0	0	0	0	0	0	0	0	0		
	10	Sayaxché	0	0	0	0	0	0	0	0	0	0	0	0	0	0	0		
	11	Poptún	0	0	0	0	0	0	0	0	0	0	0	0	0	0	0		
	12	El Chal	0	0	0	0	0	0	0	0	0	0	0	0	0	0	0		
	13	Los Cruces	0	0	0	0	0	0	0	0	0	0	0	0	0	0	0		
	14	San Luis	0	0	0	0	0	0	0	0	0	0	0	0	0	0	0		
	Departamento de Quetzaltenango			14	16	30	1	2	5	6	13	3	30	22	0	0	8	0	30
	1	San Carlos Sija	0	0	0	0	0	0	0	0	0	0	0	0	0	0	0	0	
	2	Cabricán	0	0	0	0	0	0	0	0	0	0	0	0	0	0	0	0	
	3	Huitán	0	0	0	0	0	0	0	0	0	0	0	0	0	0	0	0	
	4	Sibilia	0	0	0	0	0	0	0	0	0	0	0	0	0	0	0	0	
	5	Cajalá	0	0	0	0	0	0	0	0	0	0	0	0	0	0	0	0	
	6	Palestina de las Altos	0	0	0	0	0	0	0	0	0	0	0	0	0	0	0	0	
	7	San Miguel Sigüita	0	0	0	0	0	0	0	0	0	0	0	0	0	0	0	0	
8	Ostuncalco	0	0	0	0	0	0	0	0	0	0	0	0	0	0	0	0		
9	San Mateo	0	0	0	0	0	0	0	0	0	0	0	0	0	0	0	0		
10	San Francisco La Unión	0	0	0	0	0	0	0	0	0	0	0	0	0	0	0	0		
11	La Esperanza	0	0	0	0	0	0	0	0	0	0	0	0	0	0	0	0		
12	Olintepeque	0	0	0	0	0	0	0	0	0	0	0	0	0	0	0	0		
13	Salcajá	0	0	0	0	0	0	0	0	0	0	0	0	0	0	0	0		
14	Quetzaltenango	14	16	30	1	2	5	6	13	3	30	22	0	0	8	0	30		
15	Almolonga	0	0	0	0	0	0	0	0	0	0	0	0	0	0	0	0		
16	Cantel	0	0	0	0	0	0	0	0	0	0	0	0	0	0	0	0		
17	Zunil	0	0	0	0	0	0	0	0	0	0	0	0	0	0	0	0		
18	El Palmar	0	0	0	0	0	0	0	0	0	0	0	0	0	0	0	0		
19	Concepción Chiquirichapa	0	0	0	0	0	0	0	0	0	0	0	0	0	0	0	0		
20	San Martín Sacatepéquez	0	0	0	0	0	0	0	0	0	0	0	0	0	0	0	0		
21	Colomba	0	0	0	0	0	0	0	0	0	0	0	0	0	0	0	0		
22	Flores Costa Cuca	0	0	0	0	0	0	0	0	0	0	0	0	0	0	0	0		
23	Coatepeque	0	0	0	0	0	0	0	0	0	0	0	0	0	0	0	0		
24	Génova	0	0	0	0	0	0	0	0	0	0	0	0	0	0	0	0		
14	Departamento de Quiché			3	3	6	0	0	0	2	3	1	6	2	0	0	4	0	6
	1	Jayabaj	0	0	0	0	0	0	0	0	0	0	0	0	0	0	0	0	
	2	Pochulum	0	0	0	0	0	0	0	0	0	0	0	0	0	0	0	0	
	3	Chajul	0	0	0	0	0	0	0	0	0	0	0	0	0	0	0	0	
	4	Uspantán	0	0	0	0	0	0	0	0	0	0	0	0	0	0	0	0	
	5	Chicamán	0	0	0	0	0	0	0	0	0	0	0	0	0	0	0	0	
	6	Ixcán	0	0	0	0	0	0	0	0	0	0	0	0	0	0	0	0	
	7	Cunén	0	0	0	0	0	0	0	0	0	0	0	0	0	0	0	0	
	8	San Andrés Sajcabajá	0	0	0	0	0	0	0	0	0	0	0	0	0	0	0	0	
	9	San Pedro Jacapilas	0	0	0	0	0	0	0	0	0	0	0	0	0	0	0	0	
	10	San Juan Cotzal	0	0	0	0	0	0	0	0	0	0	0	0	0	0	0	0	
	11	San Antonio Itotenango	0	0	0	0	0	0	0	0	0	0	0	0	0	0	0	0	
	12	Canilá	0	0	0	0	0	0	0	0	0	0	0	0	0	0	0	0	
	13	Nebaj	0	0	0	0	0	0	0	0	0	0	0	0	0	0	0	0	
14	Patzún	0	0	0	0	0	0	0	0	0	0	0	0	0	0	0	0		
15	Zacualpa	0	0	0	0	0	0	0	0	0	0	0	0	0	0	0	0		
16	Chiché	0	0	0	0	0	0	0	0	0	0	0	0	0	0	0	0		
17	Chinique	0	0	0	0	0	0	0	0	0	0	0	0	0	0	0	0		
18	Santa Cruz del Quiché	3	3	6	0	0	0	2	3	1	6	2	0	0	4	0	6		
19	Santo Tomás Chichicastenango	0	0	0	0	0	0	0	0	0	0	0	0	0	0	0	0		
20	Sacapulas	0	0	0	0	0	0	0	0	0	0	0	0	0	0	0	0		
21	San Miguel Uspantán	0	0	0	0	0	0	0	0	0	0	0	0	0	0	0	0		
22	San Bartolomé Jocotenango	0	0	0	0	0	0	0	0	0	0	0	0	0	0	0	0		
15	Departamento de Retalhuleu			0	0	0	0	0	0	0	0	0	0	0	0	0	0	0	
	1	El Asintal	0	0	0	0	0	0	0	0	0	0	0	0	0	0	0	0	
	2	Nuevo San Carlos	0	0	0	0	0	0	0	0	0	0	0	0	0	0	0	0	
	3	San Felipe	0	0	0	0	0	0	0	0	0	0	0	0	0	0	0	0	
	4	San Sebastián	0	0	0	0	0	0	0	0	0	0	0	0	0	0	0	0	
	5	San Martín Zapotitán	0	0	0	0	0	0	0	0	0	0	0	0	0	0	0	0	
6	San Andrés Villa Seca	0	0	0	0	0	0	0	0	0	0	0	0	0	0	0	0		

D	M	Departamento / municipio	Sexo			Edad						Pueblo						
			Mujeres	Hombres	Total	Niños			Juventud 14 a 30 años	Adultos 31 a 60 años	Tercera Edad 61 años en adelante	Total	Maya	Xinca	Garífuna	Mestizos/L adinos	Otro	Total
						0 - 2	3 - 5	6 - 13										
16	7	San José La Máquina	0	0	0	0	0	0	0	0	0	0	0	0	0	0	0	
	8	Santa Cruz Mutú	0	0	0	0	0	0	0	0	0	0	0	0	0	0	0	
	9	Retalhuleu	0	0	0	0	0	0	0	0	0	0	0	0	0	0	0	
	10	Champeño	0	0	0	0	0	0	0	0	0	0	0	0	0	0	0	
		Departamento de Sacatepéquez	9	6	15	0	0	0	3	8	4	15	2	0	0	13	0	15
	1	Alotenango	0	0	0	0	0	0	0	0	0	0	0	0	0	0	0	0
	2	San Miguel Dueñas	0	0	0	0	0	0	0	0	0	0	0	0	0	0	0	0
	3	Santa Catarina Barahona	0	0	0	0	0	0	0	0	0	0	0	0	0	0	0	0
	4	San Antonio Aguas Calientes	0	0	0	0	0	0	0	0	0	0	0	0	0	0	0	0
	5	Ciudad Vieja	0	0	0	0	0	0	0	0	0	0	0	0	0	0	0	0
	6	Santa María de Jesús	0	0	0	0	0	0	0	0	0	0	0	0	0	0	0	0
	7	Antigua Guatemala	9	6	15	0	0	0	3	8	4	15	2	0	0	13	0	15
	8	Magdalena Milpas Altas	0	0	0	0	0	0	0	0	0	0	0	0	0	0	0	0
	9	Santa Lucía Milpas Altas	0	0	0	0	0	0	0	0	0	0	0	0	0	0	0	0
	10	San Lucas Sacatepéquez	0	0	0	0	0	0	0	0	0	0	0	0	0	0	0	0
	11	San Bartolomé Milpas Altas	0	0	0	0	0	0	0	0	0	0	0	0	0	0	0	0
12	Jacatenango	0	0	0	0	0	0	0	0	0	0	0	0	0	0	0	0	
13	Pastores	0	0	0	0	0	0	0	0	0	0	0	0	0	0	0	0	
14	Santa Domingo Xenacoj	0	0	0	0	0	0	0	0	0	0	0	0	0	0	0	0	
15	Santiago Sacatepéquez	0	0	0	0	0	0	0	0	0	0	0	0	0	0	0	0	
16	Sumpango	0	0	0	0	0	0	0	0	0	0	0	0	0	0	0	0	
17		Departamento de San Marcos	7	12	19	0	0	2	1	11	5	19	14	0	0	5	0	19
	1	Tacaná	0	0	0	0	0	0	0	0	0	0	0	0	0	0	0	0
	2	Sibinal	0	0	0	0	0	0	0	0	0	0	0	0	0	0	0	0
	3	San José Ojetenam	0	0	0	0	0	0	0	0	0	0	0	0	0	0	0	0
	4	Concepción Tutuapa	0	0	0	0	0	0	0	0	0	0	0	0	0	0	0	0
	5	San Miguel Ixtahuacán	0	0	0	0	0	0	0	0	0	0	0	0	0	0	0	0
	6	Sipacapa	0	0	0	0	0	0	0	0	0	0	0	0	0	0	0	0
	7	Tejula	0	0	0	0	0	0	0	0	0	0	0	0	0	0	0	0
	8	Comitancillo	0	0	0	0	0	0	0	0	0	0	0	0	0	0	0	0
	9	Ixchiguan	0	0	0	0	0	0	0	0	0	0	0	0	0	0	0	0
	10	Tajumulco	0	0	0	0	0	0	0	0	0	0	0	0	0	0	0	0
	11	San Marcos	7	12	19	0	0	2	1	11	5	19	14	0	0	5	0	19
	12	San Lorenzo	0	0	0	0	0	0	0	0	0	0	0	0	0	0	0	0
	13	Rio Blanco	0	0	0	0	0	0	0	0	0	0	0	0	0	0	0	0
	14	San Antonio Sacatepéquez	0	0	0	0	0	0	0	0	0	0	0	0	0	0	0	0
	15	San Pedro Sacatepéquez	0	0	0	0	0	0	0	0	0	0	0	0	0	0	0	0
	16	San Cristóbal Cucho	0	0	0	0	0	0	0	0	0	0	0	0	0	0	0	0
	17	Esquipulas Palo Gordo	0	0	0	0	0	0	0	0	0	0	0	0	0	0	0	0
	18	San Rafael Pie de la Cuesta	0	0	0	0	0	0	0	0	0	0	0	0	0	0	0	0
	19	San Pablo	0	0	0	0	0	0	0	0	0	0	0	0	0	0	0	0
	20	Malacatán	0	0	0	0	0	0	0	0	0	0	0	0	0	0	0	0
	21	Catarina	0	0	0	0	0	0	0	0	0	0	0	0	0	0	0	0
	22	El Rodeo	0	0	0	0	0	0	0	0	0	0	0	0	0	0	0	0
	23	El Tumbador	0	0	0	0	0	0	0	0	0	0	0	0	0	0	0	0
	24	Nuevo Progreso	0	0	0	0	0	0	0	0	0	0	0	0	0	0	0	0
	25	La Reforma	0	0	0	0	0	0	0	0	0	0	0	0	0	0	0	0
	26	El Quetzal	0	0	0	0	0	0	0	0	0	0	0	0	0	0	0	0
	27	Pajapita	0	0	0	0	0	0	0	0	0	0	0	0	0	0	0	0
	28	Aulla	0	0	0	0	0	0	0	0	0	0	0	0	0	0	0	0
	29	La Blanca	0	0	0	0	0	0	0	0	0	0	0	0	0	0	0	0
30	Ocós	0	0	0	0	0	0	0	0	0	0	0	0	0	0	0	0	
18		Departamento de Santa Rosa	0	0	0	0	0	0	0	0	0	0	0	0	0	0	0	
	1	Santa Rosa de Lima	0	0	0	0	0	0	0	0	0	0	0	0	0	0	0	0
	2	Nueva Santa Rosa	0	0	0	0	0	0	0	0	0	0	0	0	0	0	0	0
	3	San Rafael las Flores	0	0	0	0	0	0	0	0	0	0	0	0	0	0	0	0
	4	Casillas	0	0	0	0	0	0	0	0	0	0	0	0	0	0	0	0
	5	Cuilapa	0	0	0	0	0	0	0	0	0	0	0	0	0	0	0	0
	6	Santa Cruz Naranjo	0	0	0	0	0	0	0	0	0	0	0	0	0	0	0	0
	7	Barberena	0	0	0	0	0	0	0	0	0	0	0	0	0	0	0	0
	8	Pueblo Nuevo Viñas	0	0	0	0	0	0	0	0	0	0	0	0	0	0	0	0

D	M	Departamento / municipio	Sexo			Edad						Pueblo.						
			Mujeres	Hombres	Total	Niñez			Juventud 14 a 30 años	Adultos 31 a 60 años	Tercera Edad 61 años en adelante	Total	Maya	Xinca	Garífuna	Mestizos/L adinos	Otro	Total
						0 - 2	3 - 5	6 - 13										
19	9	Taxisco	0	0	0	0	0	0	0	0	0	0	0	0	0	0	0	0
	10	Guazacapán	0	0	0	0	0	0	0	0	0	0	0	0	0	0	0	0
	11	Chiquimulilla	0	0	0	0	0	0	0	0	0	0	0	0	0	0	0	0
	12	San Juan Tecuaco	0	0	0	0	0	0	0	0	0	0	0	0	0	0	0	0
	13	Santa María Ixhuatlán	0	0	0	0	0	0	0	0	0	0	0	0	0	0	0	0
	14	Oratorio	0	0	0	0	0	0	0	0	0	0	0	0	0	0	0	0
		Departamento de Sololá	4	1	5	1	0	0	2	1	1	5	2	0	0	3	0	5
	1	Nahualá	0	0	0	0	0	0	0	0	0	0	0	0	0	0	0	0
	2	Santa Clara La Laguna	0	0	0	0	0	0	0	0	0	0	0	0	0	0	0	0
	3	Santa María visitación	0	0	0	0	0	0	0	0	0	0	0	0	0	0	0	0
	4	San Juan La Laguna	0	0	0	0	0	0	0	0	0	0	0	0	0	0	0	0
	5	Santiago Atitlán	0	0	0	0	0	0	0	0	0	0	0	0	0	0	0	0
	6	San Lucas Tolimán	0	0	0	0	0	0	0	0	0	0	0	0	0	0	0	0
	7	San Antonio Palopó	0	0	0	0	0	0	0	0	0	0	0	0	0	0	0	0
	8	Santa Catarina Ixtahuacán	0	0	0	0	0	0	0	0	0	0	0	0	0	0	0	0
	9	San Andrés Semetabaj	0	0	0	0	0	0	0	0	0	0	0	0	0	0	0	0
	10	*Panajachel	0	0	0	0	0	0	0	0	0	0	0	0	0	0	0	0
	11	Concepción	0	0	0	0	0	0	0	0	0	0	0	0	0	0	0	0
	12	Sololá	4	1	5	1	0	0	2	1	1	5	2	0	0	3	0	5
13	Santa Cruz La Laguna	0	0	0	0	0	0	0	0	0	0	0	0	0	0	0	0	
14	San Marcos La Laguna	0	0	0	0	0	0	0	0	0	0	0	0	0	0	0	0	
15	San Pablo La Laguna	0	0	0	0	0	0	0	0	0	0	0	0	0	0	0	0	
16	Santa Catarina Palopó	0	0	0	0	0	0	0	0	0	0	0	0	0	0	0	0	
17	Santa Lucía Utatlán	0	0	0	0	0	0	0	0	0	0	0	0	0	0	0	0	
18	San José Chacayá	0	0	0	0	0	0	0	0	0	0	0	0	0	0	0	0	
19	San Pedro La Laguna	0	0	0	0	0	0	0	0	0	0	0	0	0	0	0	0	
20		Departamento de Suchitepéquez	0	0	0	0	0	0	0	0	0	0	0	0	0	0	0	
	1	Pueblo Nuevo	0	0	0	0	0	0	0	0	0	0	0	0	0	0	0	
	2	San Francisco Zapotitlán	0	0	0	0	0	0	0	0	0	0	0	0	0	0	0	
	3	Zunilito	0	0	0	0	0	0	0	0	0	0	0	0	0	0	0	
	4	Mazatenango	0	0	0	0	0	0	0	0	0	0	0	0	0	0	0	
	5	Cuyotenango	0	0	0	0	0	0	0	0	0	0	0	0	0	0	0	
	6	San Lorenzo	0	0	0	0	0	0	0	0	0	0	0	0	0	0	0	
	7	Santa Domingo Suchitepéquez	0	0	0	0	0	0	0	0	0	0	0	0	0	0	0	
	8	San Gabriel	0	0	0	0	0	0	0	0	0	0	0	0	0	0	0	
	9	San Bernardino	0	0	0	0	0	0	0	0	0	0	0	0	0	0	0	
	10	Samayac	0	0	0	0	0	0	0	0	0	0	0	0	0	0	0	
	11	San Pablo Jacopilas	0	0	0	0	0	0	0	0	0	0	0	0	0	0	0	
	12	Santo Tomás La Unión	0	0	0	0	0	0	0	0	0	0	0	0	0	0	0	
	13	Chicacao	0	0	0	0	0	0	0	0	0	0	0	0	0	0	0	
	14	San Antonio Suchitepéquez	0	0	0	0	0	0	0	0	0	0	0	0	0	0	0	
	15	San José El Ídolo	0	0	0	0	0	0	0	0	0	0	0	0	0	0	0	
	16	San Miguel Panán	0	0	0	0	0	0	0	0	0	0	0	0	0	0	0	
	17	Río Bravo	0	0	0	0	0	0	0	0	0	0	0	0	0	0	0	
	18	Santa Bárbara	0	0	0	0	0	0	0	0	0	0	0	0	0	0	0	
	19	San Juan Bautista	0	0	0	0	0	0	0	0	0	0	0	0	0	0	0	
20	*Patulul	0	0	0	0	0	0	0	0	0	0	0	0	0	0	0		
21		Departamento de Totonicapán	0	0	0	0	0	0	0	0	0	0	0	0	0	0		
	1	Santa Lucía La Reforma	0	0	0	0	0	0	0	0	0	0	0	0	0	0		
	2	San Bartolo	0	0	0	0	0	0	0	0	0	0	0	0	0	0		
	3	Momostenango	0	0	0	0	0	0	0	0	0	0	0	0	0	0		
	4	Santa María Chiquimula	0	0	0	0	0	0	0	0	0	0	0	0	0	0		
	5	San Francisco El Alto	0	0	0	0	0	0	0	0	0	0	0	0	0	0		
	6	Totonicapán	0	0	0	0	0	0	0	0	0	0	0	0	0	0		
	7	San Cristóbal Totonicapán	0	0	0	0	0	0	0	0	0	0	0	0	0	0		
8	San Andrés Xecul	0	0	0	0	0	0	0	0	0	0	0	0	0	0			
22		Departamento de Zacapa	8	4	12	1	0	1	1	3	6	12	0	0	12	0		
	1	Gualán	0	0	0	0	0	0	0	0	0	0	0	0	0	0		
	2	Teculután	0	0	0	0	0	0	0	0	0	0	0	0	0	0		
	3	Zacapa	8	4	12	1	0	1	1	3	6	12	0	0	12	0		
4	Estánzuela	0	0	0	0	0	0	0	0	0	0	0	0	0	0			


D	M	Departamento / municipio	Sexo			Edad						Pueblo						
			Mujeres	Hombres	Total	Niñez			Juventud	Adultos	Tercera Edad	Total	Maya	Xinca	Garifuna	Mestizos/Ladinos	Otro	Total
						0 - 2	3 - 5	6 - 13	14 a 30 años	31 a 60 años	61 años en adelante							
	5	Cabañas	0	0	0	0	0	0	0	0	0	0	0	0	0	0	0	0
	6	Huité	0	0	0	0	0	0	0	0	0	0	0	0	0	0	0	0
	7	La Unión	0	0	0	0	0	0	0	0	0	0	0	0	0	0	0	0
	8	Usumatán	0	0	0	0	0	0	0	0	0	0	0	0	0	0	0	0
	9	Río Hondo	0	0	0	0	0	0	0	0	0	0	0	0	0	0	0	0
	10	San Diego	0	0	0	0	0	0	0	0	0	0	0	0	0	0	0	0
	11	San Jorge	0	0	0	0	0	0	0	0	0	0	0	0	0	0	0	0


 Lic. César David San Dardón
 Director de Verificación de Identidad y Apoyo Social
 Dirección de Verificación de Identidad y Apoyo Social
 Sede Central RENAP Guatemala, Guatemala

DIRECCIÓN DE VERIFICACIÓN DE IDENTIDAD Y APOYO SOCIAL

Guatemala, 2 de agosto de 2019
DVIAS-757-2019

Licenciada
Tania Darinka Pineda Palacios
Director de Gestión y Control Interno
Registro Nacional de las Personas
Su Despacho



Licenciada Pineda Palacios:

Es grato dirigirme a usted, con referencia al Memorando DGCI-SPFI-DPP-003-2019, de fecha 11 de enero de 2019, a través del que se traslada la calendarización de programaciones, reprogramaciones e informes de ejecución de metas físicas institucionales. Por lo que, de conformidad con el calendario presentado, me permito trasladar el informe de ejecución de metas físicas institucionales correspondiente al mes de julio de 2019 de la Dirección de Verificación de Identidad y Apoyo Social.

Es oportuno mencionar a solicitud de la Dirección de Gestión y Control Interno, el informe de clasificador temático institucional y, de municipio y departamento del Subproducto de esta Dirección: "Personas naturales sin poderse inscribir en el Registro Central de las Personas o sin poder obtener el Documento Personal de Identificación -DPI- con situación resuelta", desglosado por a) "personas naturales sin poderse inscribir en el Registro Central de las Personas, con situación resuelta" y b) "verificación de la identidad de personas naturales que no pueden obtener su DPI, con situación resuelta".

Sin otro particular, me suscribo de usted,

Muy cordialmente,

1

Licenciado César David Son Dardón
Director de Verificación de Identidad y Apoyo Social
Registro Nacional de las Personas -RENAP -

RENAP
Lic. César David Son Dardón
Director de Verificación de Identidad y Apoyo Social
Dirección de Verificación de Identidad y Apoyo Social
Sede Central RENAP Guatemala, Guatemala


SLMB/kast
c.c: Archivo
Adjunto: lo indicado

DIRECCIÓN DE VERIFICACIÓN DE IDENTIDAD Y APOYO SOCIAL
INFORME DE SEGUIMIENTO TEMÁTICO INSTITUCIONAL 2019
MES REPORTADO: JULIO

Producto: Servicios de Verificación de Identidad y Apoyo Social


No.	Meta	Meta				Sexo				Población beneficiada													
		Unidad de medida	Meta inicial	Meta vigente	Meta ejecutada	Mujeres	Hombres	No de Enido	Total	Niñez			Juventud	Adultos	Tercera Edad	No defundo	Total	Pueblo:					Total
										0 - 2	3 - 5	6 - 13	14 - 30 años	31 - 60 años	61 años en adelante			Maya	Xinca	Garifuna	Mestizos/Ladinos	Otro	
3.1	Personas naturales sin podese inscribir en el Registro Central de las Personas o sin poder obtener el Documento Personal de Identificación -DPI-, con situación resuelta.	Caso	3,700	3,700	394	183	211	0	394	2	2	25	101	149	115	0	394	75	0	1	267	51	394
3.1.1	Personas naturales sin podese inscribir en el Registro Central de las Personas, con situación resuelta.	Caso			312	145	167	0	312	2	2	25	80	118	85	0	312	55	0	0	257	0	312
3.1.2	Verificación de la identidad de personas naturales que no pueden obtener su DPI, con situación resuelta.	Caso			82	38	44	0	82	0	0	0	21	31	30	0	82	20	0	1	10	51	82
Objetivos	Personas naturales sin podese inscribir en e Registro Central de las Personas o sin poder obtener el Documento Personal de Identificación con situación resuelta.																						
Resultados alcanzados	1	312 Personas naturales sin podese inscribir en el Registro Central de las Personas, con situación resuelta.																					
	2	Verificación de la identidad de 82 personas naturales que no pueden obtener su DPI, con situación resuelta																					
Obstáculos encontrados	1																						
	2																						
Observaciones																							

1




Lic. César David Son Dargón
 Director de Verificación de Identidad y Apoyo Social
 Dirección de Verificación de Identidad y Apoyo Social
 Sede Central RENAP Guatemala, Guatemala

Firma y sello de la máxima autoridad de la dependencia



**DIRECCIÓN DE VERIFICACIÓN DE IDENTIDAD Y APOYO SOCIAL
INFORME DE EJECUCIÓN MENSUAL DE METAS FÍSICAS INSTITUCIONALES 2019
MES REPORTADO: JULIO**

No.	Nombre de la Meta	Cantidad programada	Cantidad ejecutada	Medios de Verificación	Observaciones
3	Servicios de Verificación de Identidad y Apoyo Social	394	394		
3.1	Personas naturales sin poderse inscribir en el Registro Central de las Personas o sin poder obtener el Documento Personal de Identificación DPI-, con situación resuelta.	394	394	Casos archivados, informes y oficios de traslado.	



RENAP
 Registro Nacional de las Personas
 Lic. César David Son Dardón
 Director de Verificación de Identidad y Apoyo Social
 Dirección de Verificación de Identidad y Apoyo Social
 Sede Central RENAP Guatemala, Guatemala
 Firma y sello de la máxima autoridad de la dependencia


**DIRECCIÓN DE VERIFICACIÓN DE IDENTIDAD Y APOYO SOCIAL
REPROGRAMACIÓN DE METAS FÍSICAS INSTITUCIONALES 2019
MES REPORTADO: JULIO**

No.	Nombre de la Meta	Cantidad programada	Reprogramación requerida	Nueva programación	Justificación
3	Servicios de Verificación de Identidad y Apoyo Social	387	7	394	
3.1	Personas naturales sin poderse inscribir en el Registro Central de las Personas o sin poder obtener el Documento Personal de Identificación DPI-, con situación resuelta.	387	7	394	Incremento en el número de casos resueltos

1


Lic. César David Son Dardón
 Director de Verificación de Identidad y Apoyo Social
 Dirección de Verificación de Identidad y Apoyo Social
 Sede Central RENAP Guatemala, Guatemala

Firma y sello de la máxima autoridad de la dependencia




D	M	Departamento / municipio	Sexo			Edad						Pueblo						
			Mujeres	Hombres	Total	Niñez			Juventud	Adultos	Tercera Edad	Total	Maya	Xinca	Garífuna	Mestizos/Ladinos	Otro	Total
						0 - 2	3 - 5	6 - 13	14 a 30 años	31 a 60 años	61 años en adelante							
		San José Poaquil	0	0	0	0	0	0	0	0	0	0	0	0	0	0	0	
		San Martín Jilotepeque	0	0	0	0	0	0	0	0	0	0	0	0	0	0	0	
		El Tejar	0	0	0	0	0	0	0	0	0	0	0	0	0	0	0	
		Chimaltenango	3	5	8	0	0	2	3	2	1	8	5	0	0	3	0	
		Zaragoza	0	0	0	0	0	0	0	0	0	0	0	0	0	0	0	
		Santa Cruz Balanyá	0	0	0	0	0	0	0	0	0	0	0	0	0	0	0	
		San Juan Comalapa	0	0	0	0	0	0	0	0	0	0	0	0	0	0	0	
		Patzicá	0	0	0	0	0	0	0	0	0	0	0	0	0	0	0	
		Patzún	0	0	0	0	0	0	0	0	0	0	0	0	0	0	0	
		Pochuta	0	0	0	0	0	0	0	0	0	0	0	0	0	0	0	
		Yepocapa	0	0	0	0	0	0	0	0	0	0	0	0	0	0	0	
		Acatenango	0	0	0	0	0	0	0	0	0	0	0	0	0	0	0	
		San Andrés Itzapa	0	0	0	0	0	0	0	0	0	0	0	0	0	0	0	
		Parramos	0	0	0	0	0	0	0	0	0	0	0	0	0	0	0	
5		Departamento de Chiquimula	0	0	0	0	0	0	0	0	0	0	0	0	0	0	0	
	1	Chiquimula	0	0	0	0	0	0	0	0	0	0	0	0	0	0	0	
	2	Jocotán	0	0	0	0	0	0	0	0	0	0	0	0	0	0	0	
	3	Camotán	0	0	0	0	0	0	0	0	0	0	0	0	0	0	0	
	4	Esquipulas	0	0	0	0	0	0	0	0	0	0	0	0	0	0	0	
	5	Olopa	0	0	0	0	0	0	0	0	0	0	0	0	0	0	0	
	6	San Juan La Ermita	0	0	0	0	0	0	0	0	0	0	0	0	0	0	0	
	7	San José La Arada	0	0	0	0	0	0	0	0	0	0	0	0	0	0	0	
	8	San Jacinto	0	0	0	0	0	0	0	0	0	0	0	0	0	0	0	
	9	Ipala	0	0	0	0	0	0	0	0	0	0	0	0	0	0	0	
	10	Quezaltepeque	0	0	0	0	0	0	0	0	0	0	0	0	0	0	0	
	11	Concepción Las Minas	0	0	0	0	0	0	0	0	0	0	0	0	0	0	0	
6		Departamento de El Progreso	0	0	0	0	0	0	0	0	0	0	0	0	0	0	0	
	1	San Agustín Acasaguastlán	0	0	0	0	0	0	0	0	0	0	0	0	0	0	0	
	2	San Cristóbal Acasaguastlán	0	0	0	0	0	0	0	0	0	0	0	0	0	0	0	
	3	El Jicaro	0	0	0	0	0	0	0	0	0	0	0	0	0	0	0	
	4	Guastatoya	0	0	0	0	0	0	0	0	0	0	0	0	0	0	0	
	5	Morazán	0	0	0	0	0	0	0	0	0	0	0	0	0	0	0	
	6	Sanarate	0	0	0	0	0	0	0	0	0	0	0	0	0	0	0	
	7	San Antonio La Paz	0	0	0	0	0	0	0	0	0	0	0	0	0	0	0	
	8	Sansare	0	0	0	0	0	0	0	0	0	0	0	0	0	0	0	
7		Departamento de Escuintla	0	0	0	0	0	0	0	0	0	0	0	0	0	0	0	
	1	Tiquisate	0	0	0	0	0	0	0	0	0	0	0	0	0	0	0	
	2	Nueva Concepción	0	0	0	0	0	0	0	0	0	0	0	0	0	0	0	
	3	Santa Lucía Cotzumalguapa	0	0	0	0	0	0	0	0	0	0	0	0	0	0	0	
	4	La Gomera	0	0	0	0	0	0	0	0	0	0	0	0	0	0	0	
	5	San José	0	0	0	0	0	0	0	0	0	0	0	0	0	0	0	
	6	Izapa	0	0	0	0	0	0	0	0	0	0	0	0	0	0	0	
	7	La Democracia	0	0	0	0	0	0	0	0	0	0	0	0	0	0	0	
	8	Masagua	0	0	0	0	0	0	0	0	0	0	0	0	0	0	0	
	9	Guanagazapa	0	0	0	0	0	0	0	0	0	0	0	0	0	0	0	
	10	Siquinalá	0	0	0	0	0	0	0	0	0	0	0	0	0	0	0	
	11	Escuintla	0	0	0	0	0	0	0	0	0	0	0	0	0	0	0	
	12	Palín	0	0	0	0	0	0	0	0	0	0	0	0	0	0	0	
	13	Sipacate	0	0	0	0	0	0	0	0	0	0	0	0	0	0	0	
	14	San Vicente Pacaya	0	0	0	0	0	0	0	0	0	0	0	0	0	0	0	
8		Departamento de Huehuetenango	0	0	0	0	0	0	0	0	0	0	0	0	0	0	0	
	1	Unión Cantón	0	0	0	0	0	0	0	0	0	0	0	0	0	0	0	
	2	Huehuetenango	0	0	0	0	0	0	0	0	0	0	0	0	0	0	0	
	3	Chiantla	0	0	0	0	0	0	0	0	0	0	0	0	0	0	0	
	4	Malacatancito	0	0	0	0	0	0	0	0	0	0	0	0	0	0	0	
	5	Aguacatán	0	0	0	0	0	0	0	0	0	0	0	0	0	0	0	
	6	Santa Bárbara	0	0	0	0	0	0	0	0	0	0	0	0	0	0	0	
	7	San Sebastián Huehuetenango	0	0	0	0	0	0	0	0	0	0	0	0	0	0	0	
	8	San Juan Atitlán	0	0	0	0	0	0	0	0	0	0	0	0	0	0	0	
	9	San Rafael Petzal	0	0	0	0	0	0	0	0	0	0	0	0	0	0	0	
	10	San Gaspar Ixchil	0	0	0	0	0	0	0	0	0	0	0	0	0	0	0	
	11	Colotenango	0	0	0	0	0	0	0	0	0	0	0	0	0	0	0	

D	M	Departamento / municipio	Sexo			Edad						Pueblo						
			Mujeres	Hombres	Total	Niñez			Juventud 14 a 30 años	Adultos 31 a 60 años	Tercera Edad 61 años en adelante	Total	Maya	Xinca	Garífuna	Mestizos/L adinos	Otro	Total
						0 - 2	3 - 5	6 - 13										
	12	Santiago Chimaltenango	0	0	0	0	0	0	0	0	0	0	0	0	0	0	0	
	13	Todos Santos Cuchumatán	0	0	0	0	0	0	0	0	0	0	0	0	0	0	0	
	14	San Juan Ixcay	0	0	0	0	0	0	0	0	0	0	0	0	0	0	0	
	15	Santa Eulalia	0	0	0	0	0	0	0	0	0	0	0	0	0	0	0	
	16	Santa Cruz Barillas	0	0	0	0	0	0	0	0	0	0	0	0	0	0	0	
	17	San Mateo Ixtatán	0	0	0	0	0	0	0	0	0	0	0	0	0	0	0	
	18	San Sebastián Coatán	0	0	0	0	0	0	0	0	0	0	0	0	0	0	0	
	19	San Rafael La Independencia	0	0	0	0	0	0	0	0	0	0	0	0	0	0	0	
	20	Nentón	0	0	0	0	0	0	0	0	0	0	0	0	0	0	0	
	21	San Miguel Acatán	0	0	0	0	0	0	0	0	0	0	0	0	0	0	0	
	22	Concepción Huista	0	0	0	0	0	0	0	0	0	0	0	0	0	0	0	
	23	Jacaltenango	0	0	0	0	0	0	0	0	0	0	0	0	0	0	0	
	24	Santa Ana Huista	0	0	0	0	0	0	0	0	0	0	0	0	0	0	0	
	25	San Antonio Huista	0	0	0	0	0	0	0	0	0	0	0	0	0	0	0	
	26	Petalán	0	0	0	0	0	0	0	0	0	0	0	0	0	0	0	
	27	La Democracia	0	0	0	0	0	0	0	0	0	0	0	0	0	0	0	
	28	San Pedro Necta	0	0	0	0	0	0	0	0	0	0	0	0	0	0	0	
	29	San Pedro Soloma	0	0	0	0	0	0	0	0	0	0	0	0	0	0	0	
	30	Cuilco	0	0	0	0	0	0	0	0	0	0	0	0	0	0	0	
	31	San Ildefonso Ixtahuacán	0	0	0	0	0	0	0	0	0	0	0	0	0	0	0	
	32	Teclitán	0	0	0	0	0	0	0	0	0	0	0	0	0	0	0	
9		Departamento de Izabal	16	21	37	1	1	6	10	13	6	37	10	0	27	0	37	
	1	Livingston	0	0	0	0	0	0	0	0	0	0	0	0	0	0	0	
	2	El Estor	0	0	0	0	0	0	0	0	0	0	0	0	0	0	0	
	3	Los Amates	0	0	0	0	0	0	0	0	0	0	0	0	0	0	0	
	4	Morales	0	0	0	0	0	0	0	0	0	0	0	0	0	0	0	
	5	Puerto Barrios	16	21	37	1	1	6	10	13	6	37	10	0	27	0	37	
10		Departamento de Jalapa	0	0	0	0	0	0	0	0	0	0	0	0	0	0	0	
	1	Mataquescuintla	0	0	0	0	0	0	0	0	0	0	0	0	0	0	0	
	2	Jalapa	0	0	0	0	0	0	0	0	0	0	0	0	0	0	0	
	3	San Carlos Atzate	0	0	0	0	0	0	0	0	0	0	0	0	0	0	0	
	4	Manjas	0	0	0	0	0	0	0	0	0	0	0	0	0	0	0	
	5	San Pedro Pinula	0	0	0	0	0	0	0	0	0	0	0	0	0	0	0	
	6	San Luis Jilotepeque	0	0	0	0	0	0	0	0	0	0	0	0	0	0	0	
	7	San Manuel Chaparrón	0	0	0	0	0	0	0	0	0	0	0	0	0	0	0	
11		Departamento de Jutiapa	0	0	0	0	0	0	0	0	0	0	0	0	0	0	0	
	1	Agua Blanca	0	0	0	0	0	0	0	0	0	0	0	0	0	0	0	
	2	Santa Catarina Mita	0	0	0	0	0	0	0	0	0	0	0	0	0	0	0	
	3	Asunción Mita	0	0	0	0	0	0	0	0	0	0	0	0	0	0	0	
	4	El Progreso	0	0	0	0	0	0	0	0	0	0	0	0	0	0	0	
	5	Jutiapa	0	0	0	0	0	0	0	0	0	0	0	0	0	0	0	
	6	Atescatempa	0	0	0	0	0	0	0	0	0	0	0	0	0	0	0	
	7	Yupiltepeque	0	0	0	0	0	0	0	0	0	0	0	0	0	0	0	
	8	Jerez	0	0	0	0	0	0	0	0	0	0	0	0	0	0	0	
	9	Zapotitlán	0	0	0	0	0	0	0	0	0	0	0	0	0	0	0	
	10	El Adelanto	0	0	0	0	0	0	0	0	0	0	0	0	0	0	0	
	11	Comapa	0	0	0	0	0	0	0	0	0	0	0	0	0	0	0	
	12	Quesada	0	0	0	0	0	0	0	0	0	0	0	0	0	0	0	
	13	San José Acatempa	0	0	0	0	0	0	0	0	0	0	0	0	0	0	0	
	14	Jalpatagua	0	0	0	0	0	0	0	0	0	0	0	0	0	0	0	
	15	Conguaco	0	0	0	0	0	0	0	0	0	0	0	0	0	0	0	
	16	Moyuta	0	0	0	0	0	0	0	0	0	0	0	0	0	0	0	
	17	Posaco	0	0	0	0	0	0	0	0	0	0	0	0	0	0	0	
12		Departamento de Petén	4	5	9	0	2	5	0	2	9	9	0	0	9	0	9	
	1	La Libertad	0	0	0	0	0	0	0	0	0	0	0	0	0	0	0	
	2	San Andrés	0	0	0	0	0	0	0	0	0	0	0	0	0	0	0	
	3	San José	0	0	0	0	0	0	0	0	0	0	0	0	0	0	0	
	4	Flores	4	5	9	0	2	5	0	2	9	9	0	0	9	0	9	
	5	Melchor de Mencos	0	0	0	0	0	0	0	0	0	0	0	0	0	0	0	
	6	Dolores	0	0	0	0	0	0	0	0	0	0	0	0	0	0	0	
	7	San Benito	0	0	0	0	0	0	0	0	0	0	0	0	0	0	0	
	8	Santa Ana	0	0	0	0	0	0	0	0	0	0	0	0	0	0	0	

D	M	Departamento / municipio	Sexo			Edad						Pueblo							
			Mujeres	Hombres	Total	Niñez			Juventud	Adultos	Tercera Edad	Total	Maya	Xinca	Garifuna	Masizos/Ladinos	Otro	Total	
						0 - 2	3 - 5	6 - 13	14 a 30 años	31 a 60 años	61 años en adelante								
13	9	San Francisco	0	0	0	0	0	0	0	0	0	0	0	0	0	0	0	0	
	10	Sayaxché	0	0	0	0	0	0	0	0	0	0	0	0	0	0	0	0	
	11	Popitún	0	0	0	0	0	0	0	0	0	0	0	0	0	0	0	0	
	12	El Chal	0	0	0	0	0	0	0	0	0	0	0	0	0	0	0	0	
	13	Las Cruces	0	0	0	0	0	0	0	0	0	0	0	0	0	0	0	0	
	14	San Luis	0	0	0	0	0	0	0	0	0	0	0	0	0	0	0	0	0
		Departamento de Quetzaltenango	4	4	8	0	0	3	3	1	1	8	5	0	0	3	0	8	
	1	San Carlos Sija	0	0	0	0	0	0	0	0	0	0	0	0	0	0	0	0	0
	2	Cabracán	0	0	0	0	0	0	0	0	0	0	0	0	0	0	0	0	0
	3	Huitán	0	0	0	0	0	0	0	0	0	0	0	0	0	0	0	0	0
	4	Sibilia	0	0	0	0	0	0	0	0	0	0	0	0	0	0	0	0	0
	5	Cajalá	0	0	0	0	0	0	0	0	0	0	0	0	0	0	0	0	0
	6	Palestina de las Altos	0	0	0	0	0	0	0	0	0	0	0	0	0	0	0	0	0
	7	San Miguel Sigüila	0	0	0	0	0	0	0	0	0	0	0	0	0	0	0	0	0
	8	Ostuncalco	0	0	0	0	0	0	0	0	0	0	0	0	0	0	0	0	0
	9	San mateo	0	0	0	0	0	0	0	0	0	0	0	0	0	0	0	0	0
	10	San Francisco La Unión	0	0	0	0	0	0	0	0	0	0	0	0	0	0	0	0	0
	11	La Esperanza	0	0	0	0	0	0	0	0	0	0	0	0	0	0	0	0	0
	12	Olintepeque	0	0	0	0	0	0	0	0	0	0	0	0	0	0	0	0	0
	13	Salcajá	0	0	0	0	0	0	0	0	0	0	0	0	0	0	0	0	0
	14	Quetzaltenango	4	4	8	0	0	3	3	1	1	8	5	0	0	3	0	8	
	15	Almolonga	0	0	0	0	0	0	0	0	0	0	0	0	0	0	0	0	
	16	Cantel	0	0	0	0	0	0	0	0	0	0	0	0	0	0	0	0	
	17	Zunil	0	0	0	0	0	0	0	0	0	0	0	0	0	0	0	0	
18	El Palmar	0	0	0	0	0	0	0	0	0	0	0	0	0	0	0	0		
19	Concepción Chiquirichapa	0	0	0	0	0	0	0	0	0	0	0	0	0	0	0	0		
20	San Martín Sacatepéquez	0	0	0	0	0	0	0	0	0	0	0	0	0	0	0	0		
21	Colomba	0	0	0	0	0	0	0	0	0	0	0	0	0	0	0	0		
22	Flores Costa Cuca	0	0	0	0	0	0	0	0	0	0	0	0	0	0	0	0		
23	Coatepeque	0	0	0	0	0	0	0	0	0	0	0	0	0	0	0	0		
24	Génova	0	0	0	0	0	0	0	0	0	0	0	0	0	0	0	0		
14		Departamento de Quiché	6	7	13	0	0	0	2	8	3	13	5	0	0	8	0	13	
	1	Joyabaj	0	0	0	0	0	0	0	0	0	0	0	0	0	0	0	0	
	2	Pachulum	0	0	0	0	0	0	0	0	0	0	0	0	0	0	0	0	
	3	Chajul	0	0	0	0	0	0	0	0	0	0	0	0	0	0	0	0	
	4	Uspantán	0	0	0	0	0	0	0	0	0	0	0	0	0	0	0	0	
	5	Chicamán	0	0	0	0	0	0	0	0	0	0	0	0	0	0	0	0	
	6	Ixcán	0	0	0	0	0	0	0	0	0	0	0	0	0	0	0	0	
	7	Cunén	0	0	0	0	0	0	0	0	0	0	0	0	0	0	0	0	
	8	San Andrés Sajcabajá	0	0	0	0	0	0	0	0	0	0	0	0	0	0	0	0	
	9	San Pedro Jocopilas	0	0	0	0	0	0	0	0	0	0	0	0	0	0	0	0	
	10	San Juan Cotzal	0	0	0	0	0	0	0	0	0	0	0	0	0	0	0	0	
	11	San Antonio Ilootenango	0	0	0	0	0	0	0	0	0	0	0	0	0	0	0	0	
	12	Canilá	0	0	0	0	0	0	0	0	0	0	0	0	0	0	0	0	
	13	Nebaj	0	0	0	0	0	0	0	0	0	0	0	0	0	0	0	0	
	14	Patzitá	0	0	0	0	0	0	0	0	0	0	0	0	0	0	0	0	
	15	Zacualpa	0	0	0	0	0	0	0	0	0	0	0	0	0	0	0	0	
	16	Chiché	0	0	0	0	0	0	0	0	0	0	0	0	0	0	0	0	
	17	Chinique	0	0	0	0	0	0	0	0	0	0	0	0	0	0	0	0	
	18	Santa Cruz del Quiché	6	7	13	0	0	0	2	8	3	13	5	0	0	8	0	13	
	19	Santo Tomás Chichicastenango	0	0	0	0	0	0	0	0	0	0	0	0	0	0	0	0	
	20	Sacapulas	0	0	0	0	0	0	0	0	0	0	0	0	0	0	0	0	
	21	San Miguel Uspantán	0	0	0	0	0	0	0	0	0	0	0	0	0	0	0	0	
22	San Bartolomé Jocotenango	0	0	0	0	0	0	0	0	0	0	0	0	0	0	0	0		
15		Departamento de Retalhuleu	0	0	0	0	0	0	0	0	0	0	0	0	0	0	0		
	1	El Asintal	0	0	0	0	0	0	0	0	0	0	0	0	0	0	0	0	
	2	Nuevo San Carlos	0	0	0	0	0	0	0	0	0	0	0	0	0	0	0	0	
	3	San Felipe	0	0	0	0	0	0	0	0	0	0	0	0	0	0	0	0	
	4	San Sebastián	0	0	0	0	0	0	0	0	0	0	0	0	0	0	0	0	
	5	San Martín Zapotitlán	0	0	0	0	0	0	0	0	0	0	0	0	0	0	0	0	
6	San Andrés Villa Seca	0	0	0	0	0	0	0	0	0	0	0	0	0	0	0	0		

D	M	Departamento / municipio	Sexo			Edad						Pueblo						
			Mujeres	Hombres	Total	Niñez			Juventud 14 a 30 años	Adultos 31 a 60 años	Tercera Edad 61 años en adelante	Total	Maya	XInca	Garífuna	Mestizos/L adinos	Otro	Total
						0 - 2	3 - 5	6 - 13										
19	9	Taxisco	0	0	0	0	0	0	0	0	0	0	0	0	0	0	0	
10		Guazacapán	0	0	0	0	0	0	0	0	0	0	0	0	0	0	0	
11		Chiquimulilla	0	0	0	0	0	0	0	0	0	0	0	0	0	0	0	
12		San Juan Tecuaco	0	0	0	0	0	0	0	0	0	0	0	0	0	0	0	
13		Santa María Ixhuatán	0	0	0	0	0	0	0	0	0	0	0	0	0	0	0	
14		Oratorio	0	0	0	0	0	0	0	0	0	0	0	0	0	0	0	
		Departamento de Sololá	0	0	0	0	0	0	0	0	0	0	0	0	0	0	0	
1		Nahualá	0	0	0	0	0	0	0	0	0	0	0	0	0	0	0	
2		Santa Clara La Laguna	0	0	0	0	0	0	0	0	0	0	0	0	0	0	0	
3		Santa María visitación	0	0	0	0	0	0	0	0	0	0	0	0	0	0	0	
4		San Juan La Laguna	0	0	0	0	0	0	0	0	0	0	0	0	0	0	0	
5		Santiago Atitlán	0	0	0	0	0	0	0	0	0	0	0	0	0	0	0	
6		San Lucas Tolimán	0	0	0	0	0	0	0	0	0	0	0	0	0	0	0	
7		San Antonio Palopó	0	0	0	0	0	0	0	0	0	0	0	0	0	0	0	
8		Santa Catarina Ixtahuacán	0	0	0	0	0	0	0	0	0	0	0	0	0	0	0	
9		San Andrés Semetabaj	0	0	0	0	0	0	0	0	0	0	0	0	0	0	0	
10		Panajachel	0	0	0	0	0	0	0	0	0	0	0	0	0	0	0	
11		Concepción	0	0	0	0	0	0	0	0	0	0	0	0	0	0	0	
12		Sololá	0	0	0	0	0	0	0	0	0	0	0	0	0	0	0	
13		Santa Cruz La Laguna	0	0	0	0	0	0	0	0	0	0	0	0	0	0	0	
14		San Marcos La Laguna	0	0	0	0	0	0	0	0	0	0	0	0	0	0	0	
15		San Pablo La Laguna	0	0	0	0	0	0	0	0	0	0	0	0	0	0	0	
16		Santa Catarina Palopó	0	0	0	0	0	0	0	0	0	0	0	0	0	0	0	
17		Santa Lucía Utatlán	0	0	0	0	0	0	0	0	0	0	0	0	0	0	0	
18		San José Chacayá	0	0	0	0	0	0	0	0	0	0	0	0	0	0	0	
19		San Pedro La Laguna	0	0	0	0	0	0	0	0	0	0	0	0	0	0	0	
20		Departamento de Suchitepéquez	0	0	0	0	0	0	0	0	0	0	0	0	0	0	0	
1		Pueblo Nuevo	0	0	0	0	0	0	0	0	0	0	0	0	0	0	0	
2		San Francisco Zapotitlán	0	0	0	0	0	0	0	0	0	0	0	0	0	0	0	
3		Zunilito	0	0	0	0	0	0	0	0	0	0	0	0	0	0	0	
4		Mazatenango	0	0	0	0	0	0	0	0	0	0	0	0	0	0	0	
5		Cuyotenango	0	0	0	0	0	0	0	0	0	0	0	0	0	0	0	
6		San Lorenzo	0	0	0	0	0	0	0	0	0	0	0	0	0	0	0	
7		Santa Domingo Suchitepéquez	0	0	0	0	0	0	0	0	0	0	0	0	0	0	0	
8		San Gabriel	0	0	0	0	0	0	0	0	0	0	0	0	0	0	0	
9		San Bernardino	0	0	0	0	0	0	0	0	0	0	0	0	0	0	0	
10		Samayac	0	0	0	0	0	0	0	0	0	0	0	0	0	0	0	
11		San Pablo Jacopilas	0	0	0	0	0	0	0	0	0	0	0	0	0	0	0	
12		Santa Tomás La Unión	0	0	0	0	0	0	0	0	0	0	0	0	0	0	0	
13		Chicacao	0	0	0	0	0	0	0	0	0	0	0	0	0	0	0	
14		San Antonio Suchitepéquez	0	0	0	0	0	0	0	0	0	0	0	0	0	0	0	
15		San José El Ídolo	0	0	0	0	0	0	0	0	0	0	0	0	0	0	0	
16		San Miguel Panán	0	0	0	0	0	0	0	0	0	0	0	0	0	0	0	
17		Río Bravo	0	0	0	0	0	0	0	0	0	0	0	0	0	0	0	
18		Santa Bárbara	0	0	0	0	0	0	0	0	0	0	0	0	0	0	0	
19		San Juan Bautista	0	0	0	0	0	0	0	0	0	0	0	0	0	0	0	
20		Patulul	0	0	0	0	0	0	0	0	0	0	0	0	0	0	0	
21		Departamento de Totonicapán	0	0	0	0	0	0	0	0	0	0	0	0	0	0	0	
1		Santa Lucía La Reforma	0	0	0	0	0	0	0	0	0	0	0	0	0	0	0	
2		San Bartolo	0	0	0	0	0	0	0	0	0	0	0	0	0	0	0	
3		Momostenango	0	0	0	0	0	0	0	0	0	0	0	0	0	0	0	
4		Santa María Chiquimula	0	0	0	0	0	0	0	0	0	0	0	0	0	0	0	
5		San Francisco El Alto	0	0	0	0	0	0	0	0	0	0	0	0	0	0	0	
6		Totonicapán	0	0	0	0	0	0	0	0	0	0	0	0	0	0	0	
7		San Cristóbal Totonicapán	0	0	0	0	0	0	0	0	0	0	0	0	0	0	0	
8		San Andrés Xecul	0	0	0	0	0	0	0	0	0	0	0	0	0	0	0	
22		Departamento de Zacapa	0	0	0	0	0	0	0	0	0	0	0	0	0	0	0	
1		Gualán	0	0	0	0	0	0	0	0	0	0	0	0	0	0	0	
2		Teculután	0	0	0	0	0	0	0	0	0	0	0	0	0	0	0	
3		Zacapa	0	0	0	0	0	0	0	0	0	0	0	0	0	0	0	
4		Estanzuela	0	0	0	0	0	0	0	0	0	0	0	0	0	0	0	

D	M	Departamento / municipio	Sexo			Edad						Pueblo						
			Mujeros	Hombres	Total	Niñez			Juventud	Adultos	Tercera Edad	Total	Maya	X'Inca	Garífuna	Mestizos/Ladinos	Otro	Total
						0 - 2	3 - 5	6 - 13	14 a 30 años	31 a 60 años	61 años en adelante							
	5	Cabañas	0	0	0	0	0	0	0	0	0	0	0	0	0	0	0	0
	6	Huité	0	0	0	0	0	0	0	0	0	0	0	0	0	0	0	0
	7	La Unión	0	0	0	0	0	0	0	0	0	0	0	0	0	0	0	0
	8	Usumatán	0	0	0	0	0	0	0	0	0	0	0	0	0	0	0	0
	9	Río Hondo	0	0	0	0	0	0	0	0	0	0	0	0	0	0	0	0
	10	San Diego	0	0	0	0	0	0	0	0	0	0	0	0	0	0	0	0
	11	San Jorge	0	0	0	0	0	0	0	0	0	0	0	0	0	0	0	0



RENAP

 Lic. César David Son Dardón

 Director de Verificación de Identidad y Apoyo Social

 Dirección de Verificación de Identidad y Apoyo Social

 Sede Central RENAP Guatemala, Guatemala

Nombre de la mela: Verificación de la identidad de personas naturales que no pueden obtener su DPI, con situación resuelta

DIRECCIÓN DE VERIFICACIÓN DE IDENTIDAD Y APOYO SOCIAL
SEGUIMIENTO TEMÁTICO INSTITUCIONAL 2019
MES REPORTADO: JULIO 2019

D	M	Departamento / municipio	Sexo		Edad						Pueblo							
			Mujeres	Hombres	Total	Niñez			Juventud	Adultos	Tercera Edad	Total	Maya	Xinca	Garífuna	Mestizos/Ladinos	Otro	Total
						0 - 2	3 - 5	6 - 13	14 a 30 años	31 a 60 años	61 años en adelante							
1		República de Guatemala	38	44	82	0	0	0	21	31	30	82	20	0	1	10	51	82
		Departamento de Guatemala	17	25	42	0	0	0	10	14	18	42	12	0	1	7	22	42
	1	Petapa			0							0						0
	2	Guatemala	17	24	41				10	13	18	41	12		1	6	22	41
	3	Santa Catarina Pinula			0							0						0
	4	San José Pinula			0							0						0
	5	San José del Golfo			0							0						0
	6	Palencia			0							0						0
	7	Chinautla			0							0						0
	8	San Pedro Ayampuc			0							0						0
	9	Mixco			0							0						0
	10	San Pedro Sacatepéquez			0							0						0
	11	San Juan Sacatepéquez			0							0						0
	12	San Raimundo			0							0						0
	13	Chuarancho			0							0						0
	14	Frajanes			0							0						0
	15	Amatitlán			0							0						0
16	Villa Nueva			0							0						0	
17	Villa Canales		1	1					1		1				1		1	
2		Departamento de Alta Verapaz	4	3	7	0	0	0	0	3	4	7	1	0	0	0	6	7
	1	Santa María Cahabón			0							0						0
	2	Cobán	1	1	2					2		2					2	2
	3	Chisec		2	2					1	1	2	1				1	2
	4	Fray Bartolomé de las Casas			0							0						0
	5	Chahal			0							0						0
	6	Lanquín			0							0						0
	7	San Pedro Carchá	2		2						2	2					2	2
	8	Senahú			0							0						0
	9	Panzós			0							0						0
	10	San Juan Chamelco			0							0						0
	11	Tamahú			0							0						0
	12	Tactic			0							0						0
	13	Santa Cruz Verapaz			0							0						0
	14	San Cristóbal Verapaz			0							0						0
	15	Santa Catalina la Tinta			0							0						0
	16	San Miguel Tucurú	1		1						1	1					1	1
17	Raxuhá			0							0						0	
3		Departamento de Baja Verapaz	0	0	0	0	0	0	0	0	0	0	0	0	0	0	0	0
	1	Cubulco			0							0						0
	2	Santa Cruz el Chal			0							0						0
	3	Granados			0							0						0
	4	Purulhá			0							0						0
	5	Robinal			0							0						0
	6	Salamá			0							0						0
	7	San Miguel Chicaj			0							0						0
	8	San Jerónimo			0							0						0
4		Departamento de Chimaltenango	0	0	0	0	0	0	0	0	0	0	0	0	0	0	0	0
	1	Tecpán Guatemala			0							0						0
	2	Santa Apolonia			0							0						0
	3	San José Poaquil			0							0						0
	San Martín Jilotepeque			0							0						0	



D	M	Departamento / municipio	Sexo			Edad						Pueblo						
			Mujeres	Hombres	Total	Niñez			Juventud	Adultos	Tercera Edad	Total	Maya	Xinca	Garífuna	Mestizos/L adinos	Otro	Total
						0 - 2	3 - 5	6 - 13	14 a 30 años	31 a 60 años	61 años en adelante							
	5	El Tejar			0						0						0	
	6	Chimaltenango			0						0						0	
	7	Zaragoza			0						0						0	
	8	Santa Cruz Balanyá			0						0						0	
	9	San Juan Comalapa			0						0						0	
	10	Patzia			0						0						0	
	11	Patzún			0						0						0	
	12	Pochuta			0						0						0	
	13	Yepocapa			0						0						0	
	14	Acatenango			0						0						0	
	15	San Andrés Itzapa			0						0						0	
	16	Parramos			0						0						0	
5		Departamento de Chiquimula	0	0	0	0	0	0	0	0	0	0	0	0	0	0	0	
	1	Chiquimula			0						0						0	
	2	Jocotán			0						0						0	
	3	Camotán			0						0						0	
	4	Esquipulas			0						0						0	
	5	Olopa			0						0						0	
	6	San Juan La Ermita			0						0						0	
	7	San José La Arada			0						0						0	
	8	San Jacinto			0						0						0	
	9	Ipala			0						0						0	
	10	Quezaltepeque			0						0						0	
	11	Concepcion Las Minas			0						0						0	
6		Departamento de El Progreso	0	2	2	0	0	0	1	0	1	2	1	0	0	0	1	2
	1	San Agustín Acasaguastán		1	1						1	1					1	1
	2	San Cristóbal Acasaguastán			0						0						0	0
	3	El Jicaro			0						0						0	0
	4	Guastatoya			0						0						0	0
	5	Morazán			0						0						0	0
	6	Sanarate			0						0						0	0
	7	San Antonio La Paz			0						0						0	0
	8	Sansare		1	1				1		1	1	1	0	0	0	1	1
7		Departamento de Escuintla	1	1	2	0	0	0	0	0	2	2	1	0	0	0	1	2
	1	Tiquisate			0						0						0	0
	2	Nueva Concepción			0						0						0	0
	3	Santa Lucía Cotzumalguapa	1		1						1	1					1	1
	4	La Gomera			0						0						0	0
	5	San José			0						0						0	0
	6	Izapa			0						0						0	0
	7	La Democracia			0						0						0	0
	8	Masagua			0						0						0	0
	9	Guanagazapa			0						0						0	0
	10	Stiquinalá			0						0						0	0
	11	Escuintla			0						0						0	0
	12	Palín			0						0						0	0
	13	Spacate		1	1						1	1	1				1	1
	14	San Vicente Pacaya			0						0						0	0
8		Departamento de Huehuetenango	6	2	8	0	0	0	2	4	2	8	0	0	0	0	8	8
	1	Unión Cantón			0						0						0	0
	2	Huehuetenango			0						0						0	0
	3	Chiantla			0						0						0	0
	4	Malcatancito			0						0						0	0
	5	Aguacatán			0						0						0	0
	6	Santa Bárbara			0						0						0	0
	7	San Sebastián Huehuetenango			0						0						0	0
	8	San Juan Ahitán			0						0						0	0
	9	San Rafael Petzal			0						0						0	0
	10	San Gaspar Ixchil			0						0						0	0
	11	Colotenango	1		1						1	1					1	1
	12	Santiago Chimaltenango			0						0						0	0
	13	Todos Santos Cuchumatán			0						0						0	0
	14	San Juan Ixcay			0						0						0	0
	15	Santa Eulalia			0						0						0	0

D	M	Departamento / municipio	Sexo			Edad						Pueblo							
			Mujeres	Hombres	Total	Niñez			Juventud	Adultos	Tercera Edad	Total	Maya	Xinca	Garífuna	Mestizos/Ladinos	Otro	Total	
						0 - 2	3 - 5	6 - 13	14 a 30 años	31 a 60 años	61 años en adelante								
	16	Santa Cruz Barillas	3		3						2	1	3					3	3
	17	San Mateo Ixtatán			0								0						0
	18	San Sebastián Coatán			0								0						0
	19	San Rafael La Independencia			0								0						0
	20	Nentón	2	2	4				2	2			4					4	4
	21	San Miguel Acatán			0								0						0
	22	Concepción Huista			0								0						0
	23	Jacaltenango			0								0						0
	24	Santa Ana Huista			0								0						0
	25	San Antonio Huista			0								0						0
	26	Petatán			0								0						0
	27	La Democracia			0								0						0
	28	San Pedro Necta			0								0						0
	29	San Pedro Soloma			0								0						0
	30	Cuilca			0								0						0
	31	San Ildefonso Ixtahuacán			0								0						0
	32	Tectitán			0								0						0
	33	La Libertad			0								0						0
9		Departamento de Izabal	0	1	1	0	0	0	0	1	0	1	1	0	0	0	0	0	1
	1	Livingston			0								0						0
	2	El Estor			0								0						0
	3	Los Amates			0								0						0
	4	Morales			0								0						0
	5	Puerto Barrios		1	1					1		1	1						1
10		Departamento de Jalapa	0	0	0	0	0	0	0	0	0	0	0	0	0	0	0	0	0
	1	Mataquescuintla			0								0						0
	2	Jalapa			0								0						0
	3	San Carlos Atzatate			0								0						0
	4	Manjás			0								0						0
	5	San Pedro Pinula			0								0						0
	6	San Luis Jilotepeque			0								0						0
	7	San Manuel Chaparrón			0								0						0
11		Departamento de Jutiapa	0	0	0	0	0	0	0	0	0	0	0	0	0	0	0	0	0
	1	Agua Blanca			0								0						0
	2	Santa Catarina Mila			0								0						0
	3	Asunción Mila			0								0						0
	4	El Progreso			0								0						0
	5	Jutiapa			0								0						0
	6	Atescatempa			0								0						0
	7	Yupitpeque			0								0						0
	8	Jerez			0								0						0
	9	Zapotitlán			0								0						0
	10	El Adelanto			0								0						0
	11	Comapa			0								0						0
	12	Guesada			0								0						0
	13	San José Acatempa			0								0						0
	14	Jalpatagua			0								0						0
	15	Conguaco			0								0						0
	16	Mayuta			0								0						0
	17	Pasaco			0								0						0
12		Departamento de Petén	1	5	6	0	0	0	2	2	2	6	0	0	0	1	5	6	6
	1	La Libertad			0								0						0
	2	San Andrés		1	1							1	1				1	1	1
	3	San José			0								0						0
	4	Flores		1	1				1			1					1	1	1
	5	Melchor de Mencos			0								0						0
	6	Dolores			0								0						0
	7	San Benito			0								0						0
	8	Santa Ana			0								0						0
	9	San Francisco			0								0						0
	10	Sayaxché			0								0						0
	11	Popún			0								0						0
	12	El Chal			0								0						0
	13	Las Cruces			1							1						1	1
	14	San Luis		1	2				1	2		3					1	2	3
13		Departamento de Quetzaltenango	0	0	0	0	0	0	0	0	0	0	0	0	0	0	0	0	0

8

D	M	Departamento / municipio	Sexo			Edad					Pueblo							
			Mujeres	Hombres	Total	Niñez			Juventud	Adultos	Tercera Edad	Total	Maya	Xinca	Garifuna	Mestizos/Ladinos	Otro	Total
						0 - 2	3 - 5	6 - 13	14 a 30 años	31 a 60 años	61 años en adelante							
	1	San Carlos Sija			0							0						0
	2	Cabracán			0							0						0
	3	Huitán			0							0						0
	4	Sibilia			0							0						0
	5	Cajalá			0							0						0
	6	Palestina de los Altos			0							0						0
	7	San Miguel Sigüita			0							0						0
	8	Ostuncalco			0							0						0
	9	San Mateo			0							0						0
	10	San Francisco La Unión			0							0						0
	11	La Esperanza			0							0						0
	12	Olintepeque			0							0						0
	13	Salcajá			0							0						0
	14	Quezaltenango			0							0						0
	15	Almolonga			0							0						0
	16	Cantel			0							0						0
	17	Zunil			0							0						0
	18	El Palmar			0							0						0
	19	Concepción Chiquirichapa			0							0						0
	20	San Martín Sacatepéquez			0							0						0
	21	Colomba			0							0						0
	22	Flores Costa Cuca			0							0						0
	23	Coatepeque			0							0						0
	24	Génova			0							0						0
14		Departamento de Quiché	2	1	3	0	0	0	1	2	0	3	2	0	0	0	1	3
	1	Jayabaj			0							0						0
	2	Pachulum			0							0						0
	3	Chajul			0							0						0
	4	Uspantán			0							0						0
	5	Chicamán			0							0						0
	6	Ixcán			0							0						0
	7	Cunén			0							0						0
	8	San Andrés Sajcabajá			0							0						0
	9	San Pedro Jacopilas			0							0						0
	10	San Juan Cotzal			0							0						0
	11	San Antonio Itotenango			0							0						0
	12	Canillá			0							0						0
	13	Nebaj			0							0						0
	14	Patzún			0							0						0
	15	Zacualpa			0							0						0
	16	Chiché			0							0						0
	17	Chinlque			0							0						0
	18	Santa Cruz del Quiché			0							0						0
	19	San Tomás Chichicastenango			0							0						0
	20	Sacapulas	2	1	3				1	2		3	2				1	3
	21	San Miguel Uspantán			0							0						0
	22	San Bartolomé Jocotenango			0							0						0
15		Departamento de Retalhuleu	0	0	0	0	0	0	0	0	0	0	0	0	0	0	0	0
	1	El Asintal			0							0						0
	2	Nuevo San Carlos			0							0						0
	3	San Felipe			0							0						0
	4	San Sebastián			0							0						0
	5	San Martín Zapotitlán			0							0						0
	6	San Andrés Villa Seca			0							0						0
	7	San José La Máquina			0							0						0
	8	Santa Cruz Mulú			0							0						0
	9	Retalhuleu			0							0						0
	10	Champerico			0							0						0
16		Departamento de Sacatepéquez	1	0	1	0	0	0	0	1	0	1	0	0	0	1	0	1
	1	Alofenango			0							0						0
	2	San Miguel Dueñas			0							0						0
	3	Santa Catarina Barahona			0							0						0
	4	San Antonio Aguas Calientes			0							0						0
	5	Ciudad Vieja			0							0						0
	6	Santa María de Jesús			0							0						0

D	M	Departamento / municipio	Sexo			Edad					Pueblo							
			Mujeres	Hombres	Total	Niñez			Juventud	Adultos	Tercera Edad	Total	Maya	X'ínc'a	Garífuna	Mestizos/Ladinos	Otro	Total
						0 - 2	3 - 5	6 - 13	14 a 30 años	31 a 60 años	61 años en adelante							
17	7	Antigua Guatemala	1		1					1					1			
	8	Magdalena Milpas Altas			0					0								
	9	Santa Lucía Milpas Altas			0					0								
	10	San Lucas Sacatepéquez			0					0								
	11	San Bartolomé Milpas Altas			0					0								
	12	Jocotenango			0					0								
	13	Pastores			0					0								
	14	Santo Domingo Xenacoj			0					0								
	15	Santiago Sacatepéquez			0					0								
	16	Sumpango			0					0								
		Departamento de San Marcos	3	2	5	0	0	0	4	1	0	5	1	0	0	0	4	5
	1	Tacaná			0							0						
	2	Sibinal			0							0						
	3	San José Ojetenam			0							0						
	4	Conepción Tutuapa		1	1			1				1	1					
	5	San Miguel Ixtahuacán			0							0						
	6	Sipacapa			0							0						
	7	Tejuitla			0							0						
	8	Comitancillo			0							0						
	9	Ixchigán	2		2			2				2					2	2
	10	Tajumulco			0							0						
	11	San Marcos			0							0						
	12	San Lorenzo			0							0						
	13	Río Blanco			0							0						
	14	San Antonio Sacatepéquez			0							0						
	15	San Pedro Sacatepéquez			0							0						
	16	San Cristóbal Cucho			0							0						
	17	Esquipulas Palo Gordo			0							0						
	18	San Rafael Pie de la Cuesta	1		1				1			1					1	1
	19	San Pablo			0							0						
20	Malacatán			0							0							
21	Catarina			0							0							
22	El Rodeo		1	1			1				1					1	1	
23	El Tumbador			0							0							
24	Nuevo Progreso			0							0							
25	La Reforma			0							0							
26	El Quetzal			0							0							
27	Pajopilla			0							0							
28	Ayutla			0							0							
29	La Blanca			0							0							
30	Ocos			0							0							
	Departamento de Santa Rosa	0	0	0	0	0	0	0	0	0	0	0	0	0	0	0	0	
1	Santa Rosa de Lima			0							0							
2	Nueva Santa Rosa			0							0							
3	San Rafael las Flores			0							0							
4	Casillas			0							0							
5	Cullapa			0							0							
6	Santa Cruz Naranjo			0							0							
7	Barberena			0							0							
8	Pueblo Nuevo Viñas			0							0							
9	Taxisco			0							0							
10	Guazacapán			0							0							
11	Chiquimullá			0							0							
12	San Juan Tecuaco			0							0							
13	Santa María Ixhuatán			0							0							
14	Oratorio			0							0							
	Departamento de Solalá	1	0	1	0	0	0	1	0	0	1	0	0	0	1	0	1	
1	Nahualá			0							0							
2	Santa Clara La Laguna			0							0							
3	Santa María visitación			0							0							
4	San Juan La Laguna			0							0							
5	Santiago Atitlán			0							0							
6	San Lucas Talimán			0							0							
7	San Antonio Palopé			0							0							
8	Santa Catarina Ixtahuacán			0							0							

D	M	Departamento / municipio	Sexo			Edad						Pueblo						
			Mujeres	Hombres	Total	Niñez			Juventud	Adultos	Tercera Edad	Total	Maya	Xinca	Garífuna	Mestizos/Ladinos	Otro	Total
						0 - 2	3 - 5	6 - 13	14 a 30 años	31 a 40 años	61 años en adelante							
	9	San Andrés Semetabaj			0							0					0	
	10	Panajachel			0							0					0	
	11	Concepción			0							0					0	
	12	Sololá	1		1					1		1			1		1	
	13	Santa Cruz La Laguna			0							0					0	
	14	San Marcos La Laguna			0							0					0	
	15	San Pablo La Laguna			0							0					0	
	16	Santa Catarina Palopó			0							0					0	
	17	Santa Lucía Utatlán			0							0					0	
	18	San José Chacayá			0							0					0	
	19	San Pedro La Laguna			0							0					0	
20		Departamento de Suchitupéquez	2	1	3	0	0	0	1	1	1	3	1	0	0	0	2	3
	1	Pueblo Nuevo		1	1					1		1	1					1
	2	San Francisco Zepofitlán	1		1							1					1	1
	3	Zunilito			0							0						0
	4	Mazatenango	1		1				1			1					1	1
	5	Cuyotenango			0							0						0
	6	San Lorenzo			0							0						0
	7	San Domingo Suchitupéquez			0							0						0
	8	San Gabriel			0							0						0
	9	San Bernardino			0							0						0
	10	Samayac			0							0						0
	11	San Pablo Jacopilas			0							0						0
	12	Santa Tomás La Unión			0							0						0
	13	Chicacao			0							0						0
	14	San Antonio Suchitupéquez			0							0						0
	15	San José El Idolo			0							0						0
	16	San Miguel Panán			0							0						0
	17	Río Bravo			0							0						0
	18	Santa Bárbara			0							0						0
	19	San Juan Bautista			0							0						0
	20	Patulul			0							0						0
21		Departamento de Totonicapán	0	0	0	0	0	0	0	0	0	0	0	0	0	0	0	0
	1	Santa Lucía La Reforma			0							0						0
	2	San Bartolo			0							0						0
	3	Momostenango			0							0						0
	4	Santa María Chiquimula			0							0						0
	5	San Francisco El Alto			0							0						0
	6	Totonicapán			0							0						0
	7	San Cristóbal Totonicapán			0							0						0
	8	San Andrés Xecul			0							0						0
22		Departamento de Zacapa	0	1	1	0	0	0	0	1	0	1	0	0	0	0	1	1
	1	Guaián		1	1					1		1					1	1
	2	Teculután			0							0						0
	3	Zacapa			0							0						0
	4	Estanzuela			0							0						0
	5	Cabañas			0							0						0
	6	Huité			0							0						0
	7	La Unión			0							0						0
	8	Usumatán			0							0						0
	9	Río Hondo			0							0						0
	10	San Diego			0							0						0
	11	San Jorge			0							0						0


Licda. César David San Dardón
 Director de Verificación de Identidad y Apoyo

1
RENAP
 Lic. César David San Dardón
 Director de Verificación de Identidad y Apoyo Social
 Dirección de Verificación de Identidad y Apoyo Social
 Sede Central RENAP Guatemala, Guatemala

DIRECCIÓN DE VERIFICACIÓN DE IDENTIDAD Y APOYO SOCIAL

Guatemala, 2 de septiembre de 2019
DVIAS-830-2019

Licenciada
Tania Darinka Pineda Palacios
Director de Gestión y Control Interno
Registro Nacional de las Personas
Su Despacho




Licenciada Pineda Palacios:

Es grato dirigirme a usted, con referencia al Memorando DGCI-SPFI-DPP-003-2019, de fecha 11 de enero de 2019, a través del que se traslada la calendarización de programaciones, reprogramaciones e informes de ejecución de metas físicas institucionales. Por lo que, de conformidad con el calendario presentado, me permito trasladar el informe de ejecución de metas físicas institucionales correspondiente al mes de agosto de 2019 de la Dirección de Verificación de Identidad y Apoyo Social.

Es oportuno mencionar a solicitud de la Dirección de Gestión y Control Interno, el informe de clasificador temático institucional y, de municipio y departamento del Subproducto de esta Dirección: "Personas naturales sin poderse inscribir en el Registro Central de las Personas o sin poder obtener el Documento Personal de Identificación -DPI- con situación resuelta", desglosado por a)"personas naturales sin poderse inscribir en el Registro Central de las Personas, con situación resuelta" y b)"verificación de la identidad de personas naturales que no pueden obtener su DPI, con situación resuelta".


Sin otro particular, me suscribo de usted,

Muy cordialmente,


1
Lic. César David Son Dardón
Director de Verificación de Identidad y Apoyo Social
Director de Verificación de Identidad y Apoyo Social
Sede Central RENAP Guatemala, Guatemala

Licenciado César David Son Dardón
Director de Verificación de Identidad y Apoyo Social
Registro Nacional de las Personas - RENAP

SLMB/kast
c.c: Archivo
Adjunto: lo indicado



DIRECCIÓN DE VERIFICACIÓN DE IDENTIDAD Y APOYO SOCIAL
 INFORME DE SEGUIMIENTO TEMÁTICO INSTITUCIONAL 2019
 MES REPORTADO: AGOSTO

Producto: Servicios de Verificación de Identidad y Apoyo Social

No.	Meta	Meta				Sexo				Población beneficiada						Pueblo							
		Unidad de medida	Meta inicial	Meta vigente	Meta ejecutada	Mujeres	Hombres	No definido	Total	Niñez			Juventud	Aduitos	Tercera Edad	No definido	Total	Maya	Xinca	Garífuna	Mestizos/Ladinos	Otro	Total
										0 - 2	3 - 5	6 - 13	14 - 30 años	31 - 40 años	41 años en adelante								
3.1	Personas naturales sin poderse inscribir en el Registro Central de las Personas o sin poder obtener el Documento Personal de Identificación -DPI-, con situación resuelta.	Caso	3,700	3,700	398	204	192	0	398	3	3	17	119	151	105	0	398	52	1	1	313	31	398
3.1.1	Personas naturales sin poderse inscribir en el Registro Central de las Personas, con situación resuelta.	Caso			350	177	173	0	350	3	3	17	114	137	76	0	350	40	0	0	310	0	350
3.1.2	Verificación de la identidad de personas naturales que no pueden obtener su DPI, con situación resuelta.	Caso			48	29	19	0	48	0	0	0	5	14	29	0	48	12	1	1	3	31	48
Objetivos	3,700 personas naturales sin poderse inscribir en el Registro Central de las Personas o sin poder obtener el Documento Personal de Identificación -DPI- con situación resuelta																						
Resultados alcanzados	1	350 Personas naturales sin poderse inscribir en el Registro Central de las Personas, con situación resuelta																					
	2	Verificación de la identidad de 48 personas naturales que no pueden obtener su DPI, con situación resuelta.																					
Obstáculos encontrados	1																						
	2																						
Observaciones																							

1 
 Lic. César David Son Dardón
 Director de Verificación de Identidad y Apoyo Social
 Dirección de Verificación de Identidad y Apoyo Social
 Sede Central RENAP Guatemala, Guatemala

Firma y sello de la máxima autoridad de la dependencia

**DIRECCIÓN DE VERIFICACIÓN DE IDENTIDAD Y APOYO SOCIAL
REPROGRAMACIÓN DE METAS FÍSICAS INSTITUCIONALES 2019
MES REPORTADO: AGOSTO**

No.	Nombre de la Meta	Cantidad programada	Reprogramación requerida	Nueva programación	Justificación
3	Servicios de Verificación de Identidad y Apoyo Social	365	33	398	
3.1	Personas naturales sin poderse inscribir en el Registro Central de las Personas o sin poder obtener el Documento Personal de Identificación DPI-, con situación resuelta.	365	33	398	Incremento en la cantidad de casos resueltos

1


Lic. César David Son Dardón
 Director de Verificación de Identidad y Apoyo Social
 Dirección de Verificación de Identidad y Apoyo Social
 Sede Central RENAP Guatemala, Guatemala

Firma y sello de la máxima autoridad de la dependencia

**DIRECCIÓN DE VERIFICACIÓN DE IDENTIDAD Y APOYO SOCIAL
INFORME DE EJECUCIÓN MENSUAL DE METAS FÍSICAS INSTITUCIONALES 2019
MES REPORTADO: AGOSTO**

Nó.	Nombre de la Meta	Cantidad programada	Cantidad ejecutada	Medios de Verificación	Observaciones
3	Servicios de Verificación de Identidad y Apoyo Social	398	398		
3.1	Personas naturales sin poderse inscribir en el Registro Central de las Personas o sin poder obtener el Documento Personal de Identificación DPI-, con situación resuelta.	398	398	Oficios de traslado y archivo administrativo de casos finalizados	

1


Lic. César David Son Dardón
 Director de Verificación de Identidad y Apoyo Social
 Dirección de Verificación de Identidad y Apoyo Social
 Sede Central RENAP Guatemala, Guatemala

Firma y sello de la máxima autoridad de la dependencia

Nombre de la meta:

Personas naturales sin poderse inscribir en el Registro Central de las Personas, con situación resuelta.

 DIRECCIÓN DE VERIFICACIÓN DE IDENTIDAD Y APOYO SOCIAL
 SEGUIMIENTO TEMÁTICO INSTITUCIONAL 2019
 MES REPORTADO: AGOSTO 2019

Población beneficiada

D	M	Departamento / municipio	Sexo			Edad						Pueblo						
			Mujeres	Hombres	Total	Niñez			Juventud	Adultos	Tercera Edad	Total	Maya	Xinca	Garifuna	Mestizos/Ladinos	Otro	Total
						0 - 2	3 - 5	6 - 13	14 a 30 años	31 a 60 años	61 años en adelante							
0		República de Guatemala	177	173	350	3	3	17	114	137	76	350	40	0	0	310	0	350
1		Departamento de Guatemala	51	68	119	2	0	7	25	49	36	119	0	0	0	119	0	119
	1	Petapa	0	0	0	0	0	0	0	0	0	0	0	0	0	0	0	0
	2	Guatemala	51	68	119	2	0	7	25	49	36	119	0	0	0	119	0	119
	3	Santa Catarina Pinula	0	0	0	0	0	0	0	0	0	0	0	0	0	0	0	0
	4	San José Pinula	0	0	0	0	0	0	0	0	0	0	0	0	0	0	0	0
	5	San José del Golfo	0	0	0	0	0	0	0	0	0	0	0	0	0	0	0	0
	6	Palencia	0	0	0	0	0	0	0	0	0	0	0	0	0	0	0	0
	7	Chinautla	0	0	0	0	0	0	0	0	0	0	0	0	0	0	0	0
	8	San Pedro Ayampuc	0	0	0	0	0	0	0	0	0	0	0	0	0	0	0	0
	9	Mixco	0	0	0	0	0	0	0	0	0	0	0	0	0	0	0	0
	10	San Pedro Sacatepéquez	0	0	0	0	0	0	0	0	0	0	0	0	0	0	0	0
	11	San Juan Sacatepéquez	0	0	0	0	0	0	0	0	0	0	0	0	0	0	0	0
	12	San Raimundo	0	0	0	0	0	0	0	0	0	0	0	0	0	0	0	0
	13	Chuarancho	0	0	0	0	0	0	0	0	0	0	0	0	0	0	0	0
	14	Fraijanes	0	0	0	0	0	0	0	0	0	0	0	0	0	0	0	0
	15	Amatitlán	0	0	0	0	0	0	0	0	0	0	0	0	0	0	0	0
	16	Villa Nueva	0	0	0	0	0	0	0	0	0	0	0	0	0	0	0	0
	17	Villa Canales	0	0	0	0	0	0	0	0	0	0	0	0	0	0	0	0
2		Departamento de Alta Verapaz	7	3	10	1	0	1	4	2	2	10	7	0	0	3	0	10
	1	Santa María Cahabón	0	0	0	0	0	0	0	0	0	0	0	0	0	0	0	0
	2	Cobán	7	3	10	1	0	1	4	2	2	10	7	0	0	3	0	10
	3	Chisec	0	0	0	0	0	0	0	0	0	0	0	0	0	0	0	0
	4	Fray Bartolomé de las Casas	0	0	0	0	0	0	0	0	0	0	0	0	0	0	0	0
	5	Chahal	0	0	0	0	0	0	0	0	0	0	0	0	0	0	0	0
	6	Lanquín	0	0	0	0	0	0	0	0	0	0	0	0	0	0	0	0
	7	San Pedro Carchá	0	0	0	0	0	0	0	0	0	0	0	0	0	0	0	0
	8	Senahú	0	0	0	0	0	0	0	0	0	0	0	0	0	0	0	0
	9	Panzós	0	0	0	0	0	0	0	0	0	0	0	0	0	0	0	0
	10	San Juan Chamelco	0	0	0	0	0	0	0	0	0	0	0	0	0	0	0	0
	11	Tamahú	0	0	0	0	0	0	0	0	0	0	0	0	0	0	0	0
	12	Tactic	0	0	0	0	0	0	0	0	0	0	0	0	0	0	0	0
	13	Santa Cruz Verapaz	0	0	0	0	0	0	0	0	0	0	0	0	0	0	0	0
	14	San Cristóbal Verapaz	0	0	0	0	0	0	0	0	0	0	0	0	0	0	0	0
	15	Santa Catalina la Tinta	0	0	0	0	0	0	0	0	0	0	0	0	0	0	0	0
	16	San Miguel Tucurú	0	0	0	0	0	0	0	0	0	0	0	0	0	0	0	0
	17	Raxuhá	0	0	0	0	0	0	0	0	0	0	0	0	0	0	0	0
3		Departamento de Baja Verapaz	0	0	0	0	0	0	0	0	0	0	0	0	0	0	0	0
	1	Cubulco	0	0	0	0	0	0	0	0	0	0	0	0	0	0	0	0
	2	Santa Cruz el Chol	0	0	0	0	0	0	0	0	0	0	0	0	0	0	0	0
	3	Granados	0	0	0	0	0	0	0	0	0	0	0	0	0	0	0	0
	4	Purulhá	0	0	0	0	0	0	0	0	0	0	0	0	0	0	0	0
	5	Rabinal	0	0	0	0	0	0	0	0	0	0	0	0	0	0	0	0
	6	Salamá	0	0	0	0	0	0	0	0	0	0	0	0	0	0	0	0
	7	San Miguel Chicaj	0	0	0	0	0	0	0	0	0	0	0	0	0	0	0	0
	8	San Jerónimo	0	0	0	0	0	0	0	0	0	0	0	0	0	0	0	0
4		Departamento de Chimaltenango	1	3	4	0	0	0	2	2	0	4	0	0	0	4	0	4
	1	Itecpán Guatemala	0	0	0	0	0	0	0	0	0	0	0	0	0	0	0	0
	2	Santa Apolonia	0	0	0	0	0	0	0	0	0	0	0	0	0	0	0	0



D	M	Departamento / municipio	Sexo			Edad						Pueblo						
			Mujeres	Hombres	Total	Niñez			Juventud	Adultos	Tercera Edad	Total	Maya	Xinca	Garífuna	Mestizos/Ladinos	Otro	Total
						0 - 2	3 - 5	6 - 13	14 a 30 años	31 a 60 años	61 años en adelante							
	3	San José Poaquil	0	0	0	0	0	0	0	0	0	0	0	0	0	0	0	
	4	San Martín Jilotepeque	0	0	0	0	0	0	0	0	0	0	0	0	0	0	0	
	5	El Tejar	0	0	0	0	0	0	0	0	0	0	0	0	0	0	0	
	6	Chimaltenango	1	3	4	0	0	0	2	2	0	4	0	0	4	0	4	
	7	Zaragoza	0	0	0	0	0	0	0	0	0	0	0	0	0	0	0	
	8	Santa Cruz Balanyá	0	0	0	0	0	0	0	0	0	0	0	0	0	0	0	
	9	San Juan Comalapa	0	0	0	0	0	0	0	0	0	0	0	0	0	0	0	
	10	Patzún	0	0	0	0	0	0	0	0	0	0	0	0	0	0	0	
	11	Patzún	0	0	0	0	0	0	0	0	0	0	0	0	0	0	0	
	12	Pochuta	0	0	0	0	0	0	0	0	0	0	0	0	0	0	0	
	13	Yepocapa	0	0	0	0	0	0	0	0	0	0	0	0	0	0	0	
	14	Acotenango	0	0	0	0	0	0	0	0	0	0	0	0	0	0	0	
	15	San Andrés Itzapa	0	0	0	0	0	0	0	0	0	0	0	0	0	0	0	
	16	Paramá	0	0	0	0	0	0	0	0	0	0	0	0	0	0	0	
5		Departamento de Chiquimula	0	0	0	0	0	0	0	0	0	0	0	0	0	0	0	
	1	Chiquimula	0	0	0	0	0	0	0	0	0	0	0	0	0	0	0	
	2	Jocotán	0	0	0	0	0	0	0	0	0	0	0	0	0	0	0	
	3	Comalán	0	0	0	0	0	0	0	0	0	0	0	0	0	0	0	
	4	Esquipulas	0	0	0	0	0	0	0	0	0	0	0	0	0	0	0	
	5	Olopa	0	0	0	0	0	0	0	0	0	0	0	0	0	0	0	
	6	San Juan La Ermita	0	0	0	0	0	0	0	0	0	0	0	0	0	0	0	
	7	San José La Arada	0	0	0	0	0	0	0	0	0	0	0	0	0	0	0	
	8	San Jacinto	0	0	0	0	0	0	0	0	0	0	0	0	0	0	0	
	9	Ipala	0	0	0	0	0	0	0	0	0	0	0	0	0	0	0	
	10	Quezaltepeque	0	0	0	0	0	0	0	0	0	0	0	0	0	0	0	
	11	Concepción Las Minas	0	0	0	0	0	0	0	0	0	0	0	0	0	0	0	
6		Departamento de El Progreso	0	0	0	0	0	0	0	0	0	0	0	0	0	0	0	
	1	San Agustín Acasaguastán	0	0	0	0	0	0	0	0	0	0	0	0	0	0	0	
	2	San Cristóbal Acasaguastán	0	0	0	0	0	0	0	0	0	0	0	0	0	0	0	
	3	El Jicaro	0	0	0	0	0	0	0	0	0	0	0	0	0	0	0	
	4	Guastatoya	0	0	0	0	0	0	0	0	0	0	0	0	0	0	0	
	5	Morazán	0	0	0	0	0	0	0	0	0	0	0	0	0	0	0	
	6	Sanarate	0	0	0	0	0	0	0	0	0	0	0	0	0	0	0	
	7	San Antonio La Paz	0	0	0	0	0	0	0	0	0	0	0	0	0	0	0	
	8	Sansare	0	0	0	0	0	0	0	0	0	0	0	0	0	0	0	
7		Departamento de Escuintla	12	3	15	0	0	0	1	11	3	15	0	0	0	15	0	15
	1	Tiquisate	0	0	0	0	0	0	0	0	0	0	0	0	0	0	0	0
	2	Nueva Concepción	0	0	0	0	0	0	0	0	0	0	0	0	0	0	0	0
	3	Santa Lucía Cotzumalguapa	0	0	0	0	0	0	0	0	0	0	0	0	0	0	0	0
	4	La Gamera	0	0	0	0	0	0	0	0	0	0	0	0	0	0	0	0
	5	San José	0	0	0	0	0	0	0	0	0	0	0	0	0	0	0	0
	6	Iztapa	0	0	0	0	0	0	0	0	0	0	0	0	0	0	0	0
	7	La Democracia	0	0	0	0	0	0	0	0	0	0	0	0	0	0	0	0
	8	Masagua	0	0	0	0	0	0	0	0	0	0	0	0	0	0	0	0
	9	Guanagazapa	0	0	0	0	0	0	0	0	0	0	0	0	0	0	0	0
	10	Siquinalá	0	0	0	0	0	0	0	0	0	0	0	0	0	0	0	0
	11	Escuintla	12	3	15	0	0	0	1	11	3	15	0	0	0	15	0	15
	12	Palín	0	0	0	0	0	0	0	0	0	0	0	0	0	0	0	0
	13	Sipacate	0	0	0	0	0	0	0	0	0	0	0	0	0	0	0	0
	14	San Vicente Pacaya	0	0	0	0	0	0	0	0	0	0	0	0	0	0	0	0
8		Departamento de Huehuetenango	54	45	99	0	0	1	49	37	12	99	12	0	0	87	0	99
	1	Unión Cantón	0	0	0	0	0	0	0	0	0	0	0	0	0	0	0	0
	2	Huehuetenango	10	8	18	0	0	1	6	8	3	18	1	0	0	17	0	18
	3	Chiantla	44	37	81	0	0	0	43	29	9	81	11	0	0	70	0	81
	4	Malacatancito	0	0	0	0	0	0	0	0	0	0	0	0	0	0	0	0
	5	Aguacatán	0	0	0	0	0	0	0	0	0	0	0	0	0	0	0	0
	6	Santa Bárbara	0	0	0	0	0	0	0	0	0	0	0	0	0	0	0	0
	7	San Sebastián Huehuetenango	0	0	0	0	0	0	0	0	0	0	0	0	0	0	0	0
	8	San Juan Atitán	0	0	0	0	0	0	0	0	0	0	0	0	0	0	0	0
	9	San Rafael Petzal	0	0	0	0	0	0	0	0	0	0	0	0	0	0	0	0
	10	San Gaspar Ixchil	0	0	0	0	0	0	0	0	0	0	0	0	0	0	0	0
	11	Colotenango	0	0	0	0	0	0	0	0	0	0	0	0	0	0	0	0

D	M	Departamento / municipio	Sexo			Edad						Pueblo						
			Mujeres	Hombres	Total	Niñez			Juventud 14 a 30 años	Adultos 31 a 60 años	Tercera Edad 61 años en adelante	Total	Maya	Xinca	Garifuna	Mestizos/Ladinos	Otro	Total
						0 - 2	3 - 5	6 - 13										
	12	Santiago Chimaltenango	0	0	0	0	0	0	0	0	0	0	0	0	0	0	0	
	13	Todos Santos Cuchumatán	0	0	0	0	0	0	0	0	0	0	0	0	0	0	0	
	14	San Juan Ixcay	0	0	0	0	0	0	0	0	0	0	0	0	0	0	0	
	15	Santa Eulalia	0	0	0	0	0	0	0	0	0	0	0	0	0	0	0	
	16	Santa Cruz Barillas	0	0	0	0	0	0	0	0	0	0	0	0	0	0	0	
	17	San Mateo Ixtatán	0	0	0	0	0	0	0	0	0	0	0	0	0	0	0	
	18	San Sebastián Coatán	0	0	0	0	0	0	0	0	0	0	0	0	0	0	0	
	19	San Rafael La Independencia	0	0	0	0	0	0	0	0	0	0	0	0	0	0	0	
	20	Nentón	0	0	0	0	0	0	0	0	0	0	0	0	0	0	0	
	21	San Miguel Acahán	0	0	0	0	0	0	0	0	0	0	0	0	0	0	0	
	22	Concepción Huista	0	0	0	0	0	0	0	0	0	0	0	0	0	0	0	
	23	Jacaltenango	0	0	0	0	0	0	0	0	0	0	0	0	0	0	0	
	24	Santa Ana Huista	0	0	0	0	0	0	0	0	0	0	0	0	0	0	0	
	25	San Antonio Huista	0	0	0	0	0	0	0	0	0	0	0	0	0	0	0	
	26	Petatán	0	0	0	0	0	0	0	0	0	0	0	0	0	0	0	
	27	La Democracia	0	0	0	0	0	0	0	0	0	0	0	0	0	0	0	
	28	San Pedro Necta	0	0	0	0	0	0	0	0	0	0	0	0	0	0	0	
	29	San Pedro Soloma	0	0	0	0	0	0	0	0	0	0	0	0	0	0	0	
	30	Cuilco	0	0	0	0	0	0	0	0	0	0	0	0	0	0	0	
	31	San Ildefonso Ixtahuacán	0	0	0	0	0	0	0	0	0	0	0	0	0	0	0	
	32	Tectitán	0	0	0	0	0	0	0	0	0	0	0	0	0	0	0	
9		Departamento de Izabal	29	29	58	0	0	4	20	20	14	58	11	0	0	47	0	58
	1	Livingston	0	0	0	0	0	0	0	0	0	0	0	0	0	0	0	0
	2	El Estor	0	0	0	0	0	0	0	0	0	0	0	0	0	0	0	0
	3	Los Amates	0	0	0	0	0	0	0	0	0	0	0	0	0	0	0	0
	4	Morales	0	0	0	0	0	0	0	0	0	0	0	0	0	0	0	0
	5	Puerto Barrios	29	29	58	0	0	4	20	20	14	58	11	0	0	47	0	58
10		Departamento de Jalapa	2	6	8	0	1	1	2	3	1	8	0	0	0	8	0	8
	1	Mataquescuintla	0	0	0	0	0	0	0	0	0	0	0	0	0	0	0	0
	2	Jalapa	2	6	8	0	1	1	2	3	1	8	0	0	0	8	0	8
	3	San Carlos Alzate	0	0	0	0	0	0	0	0	0	0	0	0	0	0	0	0
	4	Manjás	0	0	0	0	0	0	0	0	0	0	0	0	0	0	0	0
	5	San Pedro Pinula	0	0	0	0	0	0	0	0	0	0	0	0	0	0	0	0
	6	San Luis Jilotepeque	0	0	0	0	0	0	0	0	0	0	0	0	0	0	0	0
	7	San Manuel Chaparrón	0	0	0	0	0	0	0	0	0	0	0	0	0	0	0	0
11		Departamento de Jutiapa	0	0	0	0	0	0	0	0	0	0	0	0	0	0	0	0
	1	Agua Blanca	0	0	0	0	0	0	0	0	0	0	0	0	0	0	0	0
	2	Santa Catalina Mita	0	0	0	0	0	0	0	0	0	0	0	0	0	0	0	0
	3	Asunción Mita	0	0	0	0	0	0	0	0	0	0	0	0	0	0	0	0
	4	El Progreso	0	0	0	0	0	0	0	0	0	0	0	0	0	0	0	0
	5	Jutiapa	0	0	0	0	0	0	0	0	0	0	0	0	0	0	0	0
	6	Afscatempa	0	0	0	0	0	0	0	0	0	0	0	0	0	0	0	0
	7	Yupiltepeque	0	0	0	0	0	0	0	0	0	0	0	0	0	0	0	0
	8	Jerez	0	0	0	0	0	0	0	0	0	0	0	0	0	0	0	0
	9	Zapofitlán	0	0	0	0	0	0	0	0	0	0	0	0	0	0	0	0
	10	El Adelanto	0	0	0	0	0	0	0	0	0	0	0	0	0	0	0	0
	11	Comapa	0	0	0	0	0	0	0	0	0	0	0	0	0	0	0	0
	12	Quesada	0	0	0	0	0	0	0	0	0	0	0	0	0	0	0	0
	13	San José Acatempa	0	0	0	0	0	0	0	0	0	0	0	0	0	0	0	0
	14	Jalpatagua	0	0	0	0	0	0	0	0	0	0	0	0	0	0	0	0
	15	Conguaco	0	0	0	0	0	0	0	0	0	0	0	0	0	0	0	0
	16	Moyuta	0	0	0	0	0	0	0	0	0	0	0	0	0	0	0	0
	17	Pasaca	0	0	0	0	0	0	0	0	0	0	0	0	0	0	0	0
12		Departamento de Petén	0	0	0	0	0	0	0	0	0	0	0	0	0	0	0	0
	1	La Libertad	0	0	0	0	0	0	0	0	0	0	0	0	0	0	0	0
	2	San Andrés	0	0	0	0	0	0	0	0	0	0	0	0	0	0	0	0
	3	San José	0	0	0	0	0	0	0	0	0	0	0	0	0	0	0	0
	4	Flores	0	0	0	0	0	0	0	0	0	0	0	0	0	0	0	0
	5	Melchor de Mencos	0	0	0	0	0	0	0	0	0	0	0	0	0	0	0	0
	6	Dolores	0	0	0	0	0	0	0	0	0	0	0	0	0	0	0	0
	7	San Benito	0	0	0	0	0	0	0	0	0	0	0	0	0	0	0	0
	8	Santa Ana	0	0	0	0	0	0	0	0	0	0	0	0	0	0	0	0


D	M	Departamento / municipio	Sexo			Edad						Pueblo							
			Mujeres	Hombres	Total	Niñez			Juventud	Adultos	Tercera Edad	Total	Maya	Xinca	Garífuna	Mestizos/Ladinos	Otro	Total	
						0 - 2	3 - 5	6 - 13	14 a 30 años	31 a 60 años	61 años en adelante								
13	9	San Francisco	0	0	0	0	0	0	0	0	0	0	0	0	0	0	0	0	
	10	Sayaxché	0	0	0	0	0	0	0	0	0	0	0	0	0	0	0	0	
	11	Poptún	0	0	0	0	0	0	0	0	0	0	0	0	0	0	0	0	
	12	El Chal	0	0	0	0	0	0	0	0	0	0	0	0	0	0	0	0	
	13	Las Cruces	0	0	0	0	0	0	0	0	0	0	0	0	0	0	0	0	
	14	San Luis	0	0	0	0	0	0	0	0	0	0	0	0	0	0	0	0	
			Departamento de Quetzaltenango	2	1	3	0	0	0	2	0	1	3	3	0	0	0	0	3
	1	San Carlos Sija	0	0	0	0	0	0	0	0	0	0	0	0	0	0	0	0	0
	2	Cabricán	0	0	0	0	0	0	0	0	0	0	0	0	0	0	0	0	0
	3	Huitán	0	0	0	0	0	0	0	0	0	0	0	0	0	0	0	0	0
	4	Sibilia	0	0	0	0	0	0	0	0	0	0	0	0	0	0	0	0	0
	5	Cajolá	0	0	0	0	0	0	0	0	0	0	0	0	0	0	0	0	0
	6	Palestina de los Altos	0	0	0	0	0	0	0	0	0	0	0	0	0	0	0	0	0
	7	San Miguel Sigüila	0	0	0	0	0	0	0	0	0	0	0	0	0	0	0	0	0
	8	Ostuncalco	0	0	0	0	0	0	0	0	0	0	0	0	0	0	0	0	0
	9	San mateo	0	0	0	0	0	0	0	0	0	0	0	0	0	0	0	0	0
	10	San Francisco La Unión	0	0	0	0	0	0	0	0	0	0	0	0	0	0	0	0	0
	11	La Esperanza	0	0	0	0	0	0	0	0	0	0	0	0	0	0	0	0	0
	12	Olintepeque	0	0	0	0	0	0	0	0	0	0	0	0	0	0	0	0	0
	13	Salcajá	0	0	0	0	0	0	0	0	0	0	0	0	0	0	0	0	0
	14	Quetzaltenango	2	1	3	0	0	0	2	0	1	3	3	0	0	0	0	0	3
	15	Almolonga	0	0	0	0	0	0	0	0	0	0	0	0	0	0	0	0	0
	16	Cantel	0	0	0	0	0	0	0	0	0	0	0	0	0	0	0	0	0
	17	Zunil	0	0	0	0	0	0	0	0	0	0	0	0	0	0	0	0	0
18	El Palmar	0	0	0	0	0	0	0	0	0	0	0	0	0	0	0	0	0	
19	Concepción Chiquirichapa	0	0	0	0	0	0	0	0	0	0	0	0	0	0	0	0	0	
20	San Martín Sacatepéquez	0	0	0	0	0	0	0	0	0	0	0	0	0	0	0	0	0	
21	Colomba	0	0	0	0	0	0	0	0	0	0	0	0	0	0	0	0	0	
22	Flores Costa Cuca	0	0	0	0	0	0	0	0	0	0	0	0	0	0	0	0	0	
23	Coatepeque	0	0	0	0	0	0	0	0	0	0	0	0	0	0	0	0	0	
24	Génova	0	0	0	0	0	0	0	0	0	0	0	0	0	0	0	0	0	
14		Departamento de Quiché	0	1	1	0	0	0	0	0	1	1	0	0	0	0	0	1	
	1	Joyabaj	0	0	0	0	0	0	0	0	0	0	0	0	0	0	0	0	0
	2	Pachulum	0	0	0	0	0	0	0	0	0	0	0	0	0	0	0	0	0
	3	Chajul	0	0	0	0	0	0	0	0	0	0	0	0	0	0	0	0	0
	4	Uspantán	0	0	0	0	0	0	0	0	0	0	0	0	0	0	0	0	0
	5	Chicamán	0	0	0	0	0	0	0	0	0	0	0	0	0	0	0	0	0
	6	Ixcán	0	0	0	0	0	0	0	0	0	0	0	0	0	0	0	0	0
	7	Cunén	0	0	0	0	0	0	0	0	0	0	0	0	0	0	0	0	0
	8	San Andrés Sajcabajá	0	0	0	0	0	0	0	0	0	0	0	0	0	0	0	0	0
	9	San Pedro Jocopilas	0	0	0	0	0	0	0	0	0	0	0	0	0	0	0	0	0
	10	San Juan Cotzal	0	0	0	0	0	0	0	0	0	0	0	0	0	0	0	0	0
	11	San Antonio Itotenango	0	0	0	0	0	0	0	0	0	0	0	0	0	0	0	0	0
	12	Canillá	0	0	0	0	0	0	0	0	0	0	0	0	0	0	0	0	0
	13	Nebaj	0	0	0	0	0	0	0	0	0	0	0	0	0	0	0	0	0
	14	Patzité	0	0	0	0	0	0	0	0	0	0	0	0	0	0	0	0	0
	15	Zacualpa	0	0	0	0	0	0	0	0	0	0	0	0	0	0	0	0	0
	16	Chiché	0	0	0	0	0	0	0	0	0	0	0	0	0	0	0	0	0
	17	Chinique	0	0	0	0	0	0	0	0	0	0	0	0	0	0	0	0	0
	18	Santa Cruz del Quiché	0	1	1	0	0	0	0	0	1	1	1	0	0	0	0	0	1
	19	Santo Tomás Chichicastenango	0	0	0	0	0	0	0	0	0	0	0	0	0	0	0	0	0
	20	Sacapulas	0	0	0	0	0	0	0	0	0	0	0	0	0	0	0	0	0
	21	San Miguel Uspantán	0	0	0	0	0	0	0	0	0	0	0	0	0	0	0	0	0
	22	San Bartolomé Jocotenango	0	0	0	0	0	0	0	0	0	0	0	0	0	0	0	0	0
	15		Departamento de Retalhuleu	0	0	0	0	0	0	0	0	0	0	0	0	0	0	0	0
1		El Asintal	0	0	0	0	0	0	0	0	0	0	0	0	0	0	0	0	0
2		Nuevo San Carlos	0	0	0	0	0	0	0	0	0	0	0	0	0	0	0	0	0
3		San Felipe	0	0	0	0	0	0	0	0	0	0	0	0	0	0	0	0	0
4		San Sebastián	0	0	0	0	0	0	0	0	0	0	0	0	0	0	0	0	0
5		San Martín Zapotitlán	0	0	0	0	0	0	0	0	0	0	0	0	0	0	0	0	0
6	San Andrés Villa Seca	0	0	0	0	0	0	0	0	0	0	0	0	0	0	0	0	0	

D	M	Departamento / municipio	Sexo			Edad:						Pueblo						
			Mujeres	Hombres	Total	Niñez			Juventud 14 a 30 años	Adultos 31 a 60 años	Tercera Edad 61 años en adelante	Total	Maya	Xinca	Garífuna	Mestizos/L adinos	Otro	Total
						0 - 2	3 - 5	6 - 13										
16	7	San José La Máquina	0	0	0	0	0	0	0	0	0	0	0	0	0	0	0	
	8	Santa Cruz Mulú	0	0	0	0	0	0	0	0	0	0	0	0	0	0	0	
	9	Retalhuleu	0	0	0	0	0	0	0	0	0	0	0	0	0	0	0	
	10	Champerico	0	0	0	0	0	0	0	0	0	0	0	0	0	0	0	
		Departamento de Sacatepéquez	3	3	6	0	1	0	2	1	2	6	3	0	0	3	0	6
	1	Alotenango	0	0	0	0	0	0	0	0	0	0	0	0	0	0	0	0
	2	San Miguel Dueñas	0	0	0	0	0	0	0	0	0	0	0	0	0	0	0	0
	3	Santa Catarina Barahona	0	0	0	0	0	0	0	0	0	0	0	0	0	0	0	0
	4	San Antonio Aguas Calientes	0	0	0	0	0	0	0	0	0	0	0	0	0	0	0	0
	5	Ciudad Vieja	0	0	0	0	0	0	0	0	0	0	0	0	0	0	0	0
	6	Santa María de Jesús	0	0	0	0	0	0	0	0	0	0	0	0	0	0	0	0
	7	Antigua Guatemala	3	3	6	0	1	0	2	1	2	6	3	0	0	3	0	6
	8	Magdalena Milpas Altas	0	0	0	0	0	0	0	0	0	0	0	0	0	0	0	0
	9	Santa Lucía Milpas Altas	0	0	0	0	0	0	0	0	0	0	0	0	0	0	0	0
	10	San Lucas Sacatepéquez	0	0	0	0	0	0	0	0	0	0	0	0	0	0	0	0
	11	San Bartolomé Milpas Altas	0	0	0	0	0	0	0	0	0	0	0	0	0	0	0	0
12	Jocotenango	0	0	0	0	0	0	0	0	0	0	0	0	0	0	0	0	
13	Pastores	0	0	0	0	0	0	0	0	0	0	0	0	0	0	0	0	
14	Santo Domingo Xenacoj	0	0	0	0	0	0	0	0	0	0	0	0	0	0	0	0	
15	Santiago Sacatepéquez	0	0	0	0	0	0	0	0	0	0	0	0	0	0	0	0	
16	Sumpango	0	0	0	0	0	0	0	0	0	0	0	0	0	0	0	0	
17		Departamento de San Marcos	1	0	1	0	0	0	0	0	1	1	0	0	0	0	1	
	1	Tacaná	0	0	0	0	0	0	0	0	0	0	0	0	0	0	0	0
	2	Sibinal	0	0	0	0	0	0	0	0	0	0	0	0	0	0	0	0
	3	San José Ojetenam	0	0	0	0	0	0	0	0	0	0	0	0	0	0	0	0
	4	Concepción Tutuapa	0	0	0	0	0	0	0	0	0	0	0	0	0	0	0	0
	5	San Miguel Ixtahuacán	0	0	0	0	0	0	0	0	0	0	0	0	0	0	0	0
	6	Sipacapa	0	0	0	0	0	0	0	0	0	0	0	0	0	0	0	0
	7	Tejuita	0	0	0	0	0	0	0	0	0	0	0	0	0	0	0	0
	8	Comitancillo	0	0	0	0	0	0	0	0	0	0	0	0	0	0	0	0
	9	Ixchigván	0	0	0	0	0	0	0	0	0	0	0	0	0	0	0	0
	10	Tajumulco	0	0	0	0	0	0	0	0	0	0	0	0	0	0	0	0
	11	San Marcos	1	0	1	0	0	0	0	0	1	1	0	0	0	0	0	1
	12	San Lorenzo	0	0	0	0	0	0	0	0	0	0	0	0	0	0	0	0
	13	Río Blanco	0	0	0	0	0	0	0	0	0	0	0	0	0	0	0	0
	14	San Antonio Sacatepéquez	0	0	0	0	0	0	0	0	0	0	0	0	0	0	0	0
	15	San Pedro Sacatepéquez	0	0	0	0	0	0	0	0	0	0	0	0	0	0	0	0
	16	San Cristóbal Cucho	0	0	0	0	0	0	0	0	0	0	0	0	0	0	0	0
	17	Esquipulas Palo Gordo	0	0	0	0	0	0	0	0	0	0	0	0	0	0	0	0
	18	San Rafael Pie de la Cuesta	0	0	0	0	0	0	0	0	0	0	0	0	0	0	0	0
	19	San Pablo	0	0	0	0	0	0	0	0	0	0	0	0	0	0	0	0
	20	Malacatán	0	0	0	0	0	0	0	0	0	0	0	0	0	0	0	0
	21	Catarina	0	0	0	0	0	0	0	0	0	0	0	0	0	0	0	0
	22	El Rodeo	0	0	0	0	0	0	0	0	0	0	0	0	0	0	0	0
	23	El Tumbador	0	0	0	0	0	0	0	0	0	0	0	0	0	0	0	0
	24	Nuevo Progreso	0	0	0	0	0	0	0	0	0	0	0	0	0	0	0	0
	25	La Reforma	0	0	0	0	0	0	0	0	0	0	0	0	0	0	0	0
	26	El Quetzal	0	0	0	0	0	0	0	0	0	0	0	0	0	0	0	0
	27	Pajapita	0	0	0	0	0	0	0	0	0	0	0	0	0	0	0	0
	28	Autila	0	0	0	0	0	0	0	0	0	0	0	0	0	0	0	0
	29	La Blanca	0	0	0	0	0	0	0	0	0	0	0	0	0	0	0	0
30	Oeás	0	0	0	0	0	0	0	0	0	0	0	0	0	0	0	0	
18		Departamento de Santa Rosa	12	8	20	0	1	3	5	9	2	20	0	0	0	20	0	20
	1	Santa Rosa de Uru	0	0	0	0	0	0	0	0	0	0	0	0	0	0	0	0
	2	Nueva Santa Rosa	0	0	0	0	0	0	0	0	0	0	0	0	0	0	0	0
	3	San Rafael las Flores	0	0	0	0	0	0	0	0	0	0	0	0	0	0	0	0
	4	Casillas	0	0	0	0	0	0	0	0	0	0	0	0	0	0	0	0
	5	Cuilapa	12	8	20	0	1	3	5	9	2	20	0	0	0	20	0	20
	6	Santa Cruz Naranjo	0	0	0	0	0	0	0	0	0	0	0	0	0	0	0	0
	7	Barberena	0	0	0	0	0	0	0	0	0	0	0	0	0	0	0	0
	8	Pueblo Nuevo Viñas	0	0	0	0	0	0	0	0	0	0	0	0	0	0	0	0

8

D	M	Departamento / municipio	Sexo			Edad						Pueblo						
			Mujeres	Hombres	Total	Niñez			Juventud	Adultos	Tercera Edad	Total	Maya	Xinca	Garífuna	Mestizos/Ladinos	Otro	Total
						0 - 2	3 - 5	6 - 13	14 a 30 años	31 a 60 años	61 años en adelante							
9		Taxisco	0	0	0	0	0	0	0	0	0	0	0	0	0	0	0	
10		Guazacapán	0	0	0	0	0	0	0	0	0	0	0	0	0	0	0	
11		Chiquimulilla	0	0	0	0	0	0	0	0	0	0	0	0	0	0	0	
12		San Juan Tecuaco	0	0	0	0	0	0	0	0	0	0	0	0	0	0	0	
13		Santa María Ixhuatón	0	0	0	0	0	0	0	0	0	0	0	0	0	0	0	
14		Oratorio	0	0	0	0	0	0	0	0	0	0	0	0	0	0	0	
19		Departamento de Solalá	1	1	2	0	0	0	2	0	0	2	2	0	0	0	2	
1		Nahualá	0	0	0	0	0	0	0	0	0	0	0	0	0	0	0	
2		Santa Clara La Laguna	0	0	0	0	0	0	0	0	0	0	0	0	0	0	0	
3		Santa María visitación	0	0	0	0	0	0	0	0	0	0	0	0	0	0	0	
4		San Juan La Laguna	0	0	0	0	0	0	0	0	0	0	0	0	0	0	0	
5		Santiago Atitlán	0	0	0	0	0	0	0	0	0	0	0	0	0	0	0	
6		San Lucas Tolimán	0	0	0	0	0	0	0	0	0	0	0	0	0	0	0	
7		San Antonio Palopó	0	0	0	0	0	0	0	0	0	0	0	0	0	0	0	
8		Santa Catarina Ixtahuacán	0	0	0	0	0	0	0	0	0	0	0	0	0	0	0	
9		San Andrés Semetabaj	0	0	0	0	0	0	0	0	0	0	0	0	0	0	0	
10		Panajachel	0	0	0	0	0	0	0	0	0	0	0	0	0	0	0	
11		Concepción	0	0	0	0	0	0	0	0	0	0	0	0	0	0	0	
12		Solalá	1	1	2	0	0	0	2	0	0	2	2	0	0	0	2	
13		Santa Cruz La Laguna	0	0	0	0	0	0	0	0	0	0	0	0	0	0	0	
14		San Marcos La Laguna	0	0	0	0	0	0	0	0	0	0	0	0	0	0	0	
15		San Pablo La Laguna	0	0	0	0	0	0	0	0	0	0	0	0	0	0	0	
16		Santa Catarina Palopó	0	0	0	0	0	0	0	0	0	0	0	0	0	0	0	
17		Santa Lucía Utatlán	0	0	0	0	0	0	0	0	0	0	0	0	0	0	0	
18		San José Chacayá	0	0	0	0	0	0	0	0	0	0	0	0	0	0	0	
19		San Pedro La Laguna	0	0	0	0	0	0	0	0	0	0	0	0	0	0	0	
20		Departamento de Suchiltepec	0	0	0	0	0	0	0	0	0	0	0	0	0	0	0	
1		Pueblo Nuevo	0	0	0	0	0	0	0	0	0	0	0	0	0	0	0	
2		San Francisco Zapotitlán	0	0	0	0	0	0	0	0	0	0	0	0	0	0	0	
3		Zunilito	0	0	0	0	0	0	0	0	0	0	0	0	0	0	0	
4		Mazatenango	0	0	0	0	0	0	0	0	0	0	0	0	0	0	0	
5		Cuyotenango	0	0	0	0	0	0	0	0	0	0	0	0	0	0	0	
6		San Lorenzo	0	0	0	0	0	0	0	0	0	0	0	0	0	0	0	
7		Santo Domingo Suchiltepec	0	0	0	0	0	0	0	0	0	0	0	0	0	0	0	
8		San Gabriel	0	0	0	0	0	0	0	0	0	0	0	0	0	0	0	
9		San Bernardino	0	0	0	0	0	0	0	0	0	0	0	0	0	0	0	
10		Samayac	0	0	0	0	0	0	0	0	0	0	0	0	0	0	0	
11		San Pablo Jocopilas	0	0	0	0	0	0	0	0	0	0	0	0	0	0	0	
12		Santa Tomás La Unión	0	0	0	0	0	0	0	0	0	0	0	0	0	0	0	
13		Chicacao	0	0	0	0	0	0	0	0	0	0	0	0	0	0	0	
14		San Antonio Suchiltepec	0	0	0	0	0	0	0	0	0	0	0	0	0	0	0	
15		San José El Ídolo	0	0	0	0	0	0	0	0	0	0	0	0	0	0	0	
16		San Miguel Panán	0	0	0	0	0	0	0	0	0	0	0	0	0	0	0	
17		Río Bravo	0	0	0	0	0	0	0	0	0	0	0	0	0	0	0	
18		Santa Bárbara	0	0	0	0	0	0	0	0	0	0	0	0	0	0	0	
19		San Juan Bautista	0	0	0	0	0	0	0	0	0	0	0	0	0	0	0	
20		Patulul	0	0	0	0	0	0	0	0	0	0	0	0	0	0	0	
21		Departamento de Totonicapán	0	0	0	0	0	0	0	0	0	0	0	0	0	0	0	
1		Santa Lucía La Reforma	0	0	0	0	0	0	0	0	0	0	0	0	0	0	0	
2		San Bartolo	0	0	0	0	0	0	0	0	0	0	0	0	0	0	0	
3		Momostenango	0	0	0	0	0	0	0	0	0	0	0	0	0	0	0	
4		Santa María Chiquimula	0	0	0	0	0	0	0	0	0	0	0	0	0	0	0	
5		San Francisco El Alto	0	0	0	0	0	0	0	0	0	0	0	0	0	0	0	
6		Totonicapán	0	0	0	0	0	0	0	0	0	0	0	0	0	0	0	
7		San Cristóbal Totonicapán	0	0	0	0	0	0	0	0	0	0	0	0	0	0	0	
8		San Andrés Xecul	0	0	0	0	0	0	0	0	0	0	0	0	0	0	0	
22		Departamento de Zacapa	2	2	4	0	0	0	3	1	4	0	0	0	4	0	4	
1		Gualán	0	0	0	0	0	0	0	0	0	0	0	0	0	0	0	
2		Teculután	0	0	0	0	0	0	0	0	0	0	0	0	0	0	0	
3		Zacapa	2	2	4	0	0	0	3	1	4	0	0	0	4	0	4	
4		Estanzuela	0	0	0	0	0	0	0	0	0	0	0	0	0	0	0	

D	M	Departamento / municipio	Sexo			Edad						Pueblo						
			Mujeres	Hombres	Total	Niñez			Juventud	Adultos	Tercera Edad	Total	Maya	Xinca	Garífuna	Mestizos/Ladinos	Otro	Total
						0 - 2	3 - 5	6 - 13	14 a 30 años	31 a 60 años	61 años en adelante							
	5	Cabañas	0	0	0	0	0	0	0	0	0	0	0	0	0	0	0	0
	6	Huité	0	0	0	0	0	0	0	0	0	0	0	0	0	0	0	0
	7	La Unión	0	0	0	0	0	0	0	0	0	0	0	0	0	0	0	0
	8	Usumatán	0	0	0	0	0	0	0	0	0	0	0	0	0	0	0	0
	9	Río Hondo	0	0	0	0	0	0	0	0	0	0	0	0	0	0	0	0
	10	San Diego	0	0	0	0	0	0	0	0	0	0	0	0	0	0	0	0
	11	San Jorge	0	0	0	0	0	0	0	0	0	0	0	0	0	0	0	0


 Lic. César David Son Dardón
 Director de Verificación de Identidad y Apoyo Social

1
 Lic. César David Son Dardón
 Director de Verificación de Identidad y Apoyo Social
 Dirección de Verificación de Identidad y Apoyo Social
 Sede Central RENAP Guatemala, Guatemala

Nombre de la meta: Verificación de la Identidad de personas naturales que no pueden obtener su DPL con situación resuelta

 DIRECCIÓN DE VERIFICACIÓN DE IDENTIDAD Y APOYO SOCIAL
 SEGUIMIENTO TEMÁTICO INSTITUCIONAL 2019
 MES REPORTADO: AGOSTO 2019

Población beneficiada

D	M	Departamento / municipio	Sexo			Edad						Pueblo						
			Mujeres	Hombres	Total	Niñez			Juventud 14 a 30 años	Adultos 31 a 60 años	Tercera Edad 61 años en adelante	Total	Maya	Xinca	Garífuna	Mestizos/L adinos	Otro	Total
						0 - 2	3 - 5	6 - 13										
1		República de Guatemala	29	19	48	0	0	0	5	14	29	48	12	1	1	3	31	48
		Departamento de Guatemala	19	6	25	0	0	0	1	8	16	25	2	1	1	3	18	25
	1	Petapa			0							0						0
	2	Guatemala	18	6	24				1	7	16	24	1	1	1	3	18	24
	3	Santa Catalina Pinula			0							0						0
	4	San José Pinula			0							0						0
	5	San José del Golfo			0							0						0
	6	Palencia			0							0						0
	7	Chinautla			0							0						0
	8	San Pedro Ayampuc			0							0						0
	9	Mixco			0							0						0
	10	San Pedro Sacatepéquez			0							0						0
	11	San Juan Sacatepéquez			0							0						0
	12	San Raimundo			0							0						0
	13	Chucurrancho			0							0						0
	14	Fraijanes			0							0						0
	15	Amatitlán			0							0						0
16	Villa Nueva	1		1					1		1	1					1	
17	Villa Canales			0							0						0	
2		Departamento de Alta Verapaz	2	2	4	0	0	0	2	1	1	4	3	0	0	0	1	4
	1	Santa María Cahabón			0							0						0
	2	Cobán	1	2	3				1	1	1	3	2				1	3
	3	Chisec	1		1				1			1	1					1
	4	Fray Bartolomé de las Casas			0							0						0
	5	Chahal			0							0						0
	6	Lanquín			0							0						0
	7	San Pedro Carchá			0							0						0
	8	Senahú			0							0						0
	9	Panzós			0							0						0
	10	San Juan Chamelco			0							0						0
	11	Tamahú			0							0						0
	12	Tactic			0							0						0
	13	Santa Cruz Verapaz			0							0						0
	14	San Cristóbal Verapaz			0							0						0
	15	Santa Catalina la Tinta			0							0						0
	16	San Miguel Tucurú			0							0						0
17	Raxruhá			0							0						0	
3		Departamento de Baja Verapaz	0	0	0	0	0	0	0	0	0	0	0	0	0	0	0	0
	1	Cubulco			0							0						0
	2	Santa Cruz el Chal			0							0						0
	3	Gronadas			0							0						0
	4	Puruthá			0							0						0
	5	Rabinal			0							0						0
	6	Salamá			0							0						0
	7	San Miguel Chical			0							0						0
	8	San Jerónimo			0							0						0
4		Departamento de Chimaltenango	0	0	0	0	0	0	0	0	0	0	0	0	0	0	0	0
	1	Tecpán Guatemala			0							0						0
	2	Santa Apolonia			0							0						0
	3	San José Poaquil			0							0						0
	4	San Martín Jilotepeque			0							0						0
	5	El Tejar			0							0						0
6	Chimaltenango			0							0						0	



D	M	Departamento / municipio	Sexo			Edad					Pueblo							
			Mujeres	Hombres	Total	Niñez			Juventud	Adultos	Tercera Edad	Total	Maya	Xinca	Garífuna	Mestizos/Ladinos	Otro	Total
						0 - 2	3 - 5	6 - 13	14 a 30 años	31 a 60 años	61 años en adelante							
		7 Zaragoza			0												0	
		8 Santa Cruz Balanyá			0												0	
		9 San Juan Comalapa			0												0	
		10 Patzicá			0												0	
		11 Patzún			0												0	
		12 Pochuta			0												0	
		13 Yepocapa			0												0	
		14 Acatenango			0												0	
		15 San Andrés Itzapa			0												0	
		16 Paramos			0												0	
5		Departamento de Chiquimula	0	0	0	0	0	0	0	0	0	0	0	0	0	0	0	
	1	Chiquimula			0												0	
	2	Jocotán			0												0	
	3	Camotán			0												0	
	4	Esquipulas			0												0	
	5	Olopa			0												0	
	6	San Juan La Ermita			0												0	
	7	San José La Arada			0												0	
	8	San Jacinto			0												0	
	9	Ipoia			0												0	
	10	Quezaltepeque			0												0	
	11	Concepción Las Minas			0												0	
6		Departamento de El Progreso	0	1	1	0	0	0	0	0	1	1	0	0	0	1	1	
	1	San Agustín Acasaguastlán			0												0	
	2	San Cristóbal Acasaguastlán			0												0	
	3	El Jicaro			0												0	
	4	Guastatoya			0												0	
	5	Marazán			0												0	
	6	Sanarate			0												0	
	7	San Antonio La Paz			0												0	
	8	Sansare		1	1						1	1				1	1	
7		Departamento de Escuintla	0	0	0	0	0	0	0	0	0	0	0	0	0	0	0	
	1	Tiquisate			0												0	
	2	Nueva Concepción			0												0	
	3	Santa Lucía Cotzumalguapa			0												0	
	4	La Gomera			0												0	
	5	San José			0												0	
	6	Izapa			0												0	
	7	La Democracia			0												0	
	8	Masagua			0												0	
	9	Guanagazapa			0												0	
	10	Siquinalá			0												0	
	11	Escuintla			0												0	
	12	Patín			0												0	
	13	Sipacate			0												0	
	14	San Vicente Pacaya			0												0	
8		Departamento de Huehuetenango	2	2	4	0	0	0	0	2	2	4	1	0	0	3	4	
	1	Unión Cantón			0							0					0	
	2	Huehuetenango			0							0					0	
	3	Chiantla			0							0					0	
	4	Malacatancito			0							0					0	
	5	Aguacatán			0							0					0	
	6	Santa Bárbara			0							0					0	
	7	San Sebastián Huehuetenango			0							0					0	
	8	San Juan Atitlán		1	1						1	1				1	1	
	9	San Rafael Petzal			0							0					0	
	10	San Gaspar Ixchil			0							0					0	
	11	Colotenango			0							0					0	
	12	Santiago Chimaltenango			0							0					0	
	13	Todos Santos Cuchumatán			0							0					0	
	14	San Juan Ixcay			0							0					0	
	15	Santa Eulalia			0							0					0	
	16	Santa Cruz Barillas	1		1					1	1	1					1	
	17	San Mateo Ixtatán			0							0					0	
	18	San Sebastián Coatán			0							0					0	
	19	San Rafael La Independencia			0							0					0	


D	M	Departamento / municipio	Sexo			Edad						Pueblo						
			Mujeres	Hombres	Total	Niñez			Juventud	Adultos	Tercera Edad	Total	Maya	Xinca	Garífuna	Mestizos/Ladinos	Otro	Total
						0 - 2	3 - 5	6 - 13	14 a 30 años	31 a 60 años	61 años en adelante							
	20	Nentón			0						0						0	
	21	San Miguel Acatán			0						0						0	
	22	Concepción Huista			0						0						0	
	23	Jacaltenango			0						0						0	
	24	Santa Ana Huista			0						0						0	
	25	San Antonio Huista			0						0						0	
	26	Petalán			0						0						0	
	27	La Democracia			0						0						0	
	28	San Pedro Necta			0						0						0	
	29	San Pedro Salama			0						0						0	
	30	Cuilco		1	1						1					1	1	
	31	San Ildefonso Itzahuacan	1		1					1						1	1	
	32	Teclitán			0						0						0	
	33	La Libertad			0						0						0	
9		Departamento de Izabal	1	0	1	0	0	0	0	0	1	1	0	0	0	0	1	
	1	Livingston			0						0						0	
	2	El Estor	1		1						1	1					1	
	3	Los Amates			0						0						0	
	4	Morales			0						0						0	
	5	Puerto Barrios			0						0						0	
10		Departamento de Jalapa	0	0	0	0	0	0	0	0	0	0	0	0	0	0	0	
	1	Mataquescuintla			0						0						0	
	2	Jalapa			0						0						0	
	3	San Carlos Alzate			0						0						0	
	4	Monjas			0						0						0	
	5	San Pedro Pinula			0						0						0	
	6	San Luis Jilotepeque			0						0						0	
	7	San Manuel Chaparrón			0						0						0	
11		Departamento de Juliapa	0	4	4	0	0	0	0	2	2	3	0	0	0	1	4	
	1	Agua Blanca		2	2					2	2						2	
	2	Santa Catalina Mila			0						0						0	
	3	Asunción Mila		1	1					1	1					1	1	
	4	El Progreso		1	1					1	1	1					1	
	5	Juliapa			0						0						0	
	6	Atescatempa			0						0						0	
	7	Yupitpeque			0						0						0	
	8	Jerez			0						0						0	
	9	Zapotitlán			0						0						0	
	10	El Adelanto			0						0						0	
	11	Comapa			0						0						0	
	12	Quesada			0						0						0	
	13	San José Acatempa			0						0						0	
	14	Jalpatagua			0						0						0	
	15	Conguaco			0						0						0	
	16	Moyuta			0						0						0	
	17	Pasaca			0						0						0	
12		Departamento de Patén	0	0	0	0	0	0	0	0	0	0	0	0	0	0	0	
	1	La Libertad			0						0						0	
	2	San Andrés			0						0						0	
	3	San José			0						0						0	
	4	Flores			0						0						0	
	5	Melchor de Mencos			0						0						0	
	6	Dolores			0						0						0	
	7	San Benito			0						0						0	
	8	Santa Ana			0						0						0	
	9	San Francisco			0						0						0	
	10	Sayaxché			0						0						0	
	11	Poptún			0						0						0	
	12	El Chal			0						0						0	
	13	Las Cruces			0						0						0	
	14	San Luis			0						0						0	
13		Departamento de Quetzaltenango	1	0	1	0	0	0	0	0	1	1	0	0	0	0	1	
	1	San Carlos Sija			0						0						0	
	2	Cobricón			0						0						0	
	3	Huitán			0						0						0	
	4	Sibilia			0						0						0	
	5	Cajolá			0						0						0	

8

D	M	Departamento / municipio	Sexo			Edad					Pueblo							
			Mujeres	Hombres	Total	Niñez			Juventud	Adultos	Tercera Edad	Total	Maya	Xinca	Garífuna	Mestizos/Ladinos	Otro	Total
						0 - 2	3 - 5	6 - 13	14 a 30 años	31 a 40 años	61 años en adelante							
	6	Paletina de los Altos			0													0
	7	San Miguel Sigüilla			0													0
	8	Ostuncalco			0													0
	9	San mateo			0													0
	10	San Francisco La Unión			0													0
	11	La Esperanza			0													0
	12	Olinpepeque			0													0
	13	Salcajá			0													0
	14	Quezaltenango			0													0
	15	Almolonga			0													0
	16	Cantel			0													0
	17	Zunil			0													0
	18	El Palmar			0													0
	19	Concepción Chiquirichapa			0													0
	20	San Marín Sacatepéquez			0													0
	21	Colomba			0													0
	22	Flores Costa Cuca			0													0
	23	Coatepeque	1		1						1	1						1
	24	Génova			0													0
14		Departamento de Quiché	0	0	0	0	0	0	0	0	0	0	0	0	0	0	0	0
	1	Joyabaj			0													0
	2	Pachulum			0													0
	3	Chajul			0													0
	4	Uspantán			0													0
	5	Chicamán			0													0
	6	Ixcón			0													0
	7	Cunén			0													0
	8	San Andrés Sajcabajá			0													0
	9	San Pedro Jacopilas			0													0
	10	San Juan Cotzal			0													0
	11	San Antonio Itotenango			0													0
	12	Canilá			0													0
	13	Nebaj			0													0
	14	Patzún			0													0
	15	Zacualpa			0													0
	16	Chiché			0													0
	17	Chinique			0													0
	18	Santa Cruz del Quiché			0													0
	19	San Tomás Chichicastenango			0													0
	20	Sacapulas			0													0
	21	San Miguel Uspantán			0													0
	22	San Bartolomé Jocotenango			0													0
15		Departamento de Retalhuleu	0	0	0	0	0	0	0	0	0	0	0	0	0	0	0	0
	1	El Asintal			0													0
	2	Nuevo San Carlos			0													0
	3	San Felipe			0													0
	4	San Sebastián			0													0
	5	San Martín Zapotitlán			0													0
	6	San Andrés Villa Seca			0													0
	7	San José La Máquina			0													0
	8	Santa Cruz Mulú			0													0
	9	Retalhuleu			0													0
	10	Champeyco			0													0
16		Departamento de Sacatepéquez	0	0	0	0	0	0	0	0	0	0	0	0	0	0	0	0
	1	Alotenango			0													0
	2	San Miguel Dueñas			0													0
	3	Santa Catarina Barahona			0													0
	4	San Antonio Aguas Calientes			0													0
	5	Ciudad Vieja			0													0
	6	Santa María de Jesús			0													0
	7	Antigua Guatemala			0													0
	8	Magdalena Milpas Altas			0													0
	9	Santa Lucía Milpas Altas			0													0
	10	San Lucas Sacatepéquez			0													0
	11	San Bartolomé Mipás Altas			0													0
	12	Jocotenango			0													0
	13	Pastores			0													0

D	M	Departamento / municipio	Sexo			Edad					Pueblo							
			Mujeres	Hombres	Total	Niñez			Juventud	Adultos	Tercera Edad	Total	Maya	Xinca	Garfuna	Mestizos/Ladinos	Otro	Total
						0 - 2	3 - 5	6 - 13	14 a 30 años	31 a 60 años	61 años en adelante							
17	14	Santa Domingo Xenacoj			0												0	
	15	Santiago Sacatepéquez			0												0	
	16	Sumpango			0												0	
		Departamento de San Marcos	0	0	0	0	0	0	0	0	0	0	0	0	0	0	0	
	1	Tacaná			0													0
	2	Sibinal			0													0
	3	San José Ojefenom			0													0
	4	Concepción Tutuapa			0													0
	5	San Miguel Ixtahuacán			0													0
	6	Sipacapa			0													0
	7	Tejulia			0													0
	8	Comitançillo			0													0
	9	Ichiguón			0													0
	10	Tajumulco			0													0
	11	San Marcos			0													0
	12	San Lorenzo			0													0
	13	Río Blanco			0													0
	14	San Antonio Sacatepéquez			0													0
	15	San Pedro Sacatepéquez			0													0
	16	San Cristóbal Cucho			0													0
	17	Esquipulas Palo Gordo			0													0
	18	San Rafael Pie de la Cuesta			0													0
	19	San Pablo			0													0
	20	Malacatón			0													0
	21	Catarina			0													0
	22	El Rodeo			0													0
	23	El Tumbador			0													0
	24	Nuevo Progreso			0													0
	25	La Reforma			0													0
	26	El Quetzal			0													0
27	Pajapita			0													0	
28	Ayulla			0													0	
29	La Blanca			0													0	
30	Ocós			0													0	
18		Departamento de Santa Rosa	0	0	0	0	0	0	0	0	0	0	0	0	0	0	0	
	1	Santa Rosa de Lima			0													0
	2	Nueva Santa Rosa			0													0
	3	San Rafael las Flores			0													0
	4	Casillas			0													0
	5	Cuilapa			0													0
	6	Santa Cruz Naranjo			0													0
	7	Barberena			0													0
	8	Pueblo Nuevo Vistas			0													0
	9	Taxisco			0													0
	10	Guazacapán			0													0
	11	Chiquimulilla			0													0
	12	San Juan Tecuaco			0													0
	13	Santa María Ixhuatón			0													0
14	Oratorio			0													0	
19		Departamento de Solalá	0	1	1	0	0	0	0	1	0	1	0	0	0	0	1	1
	1	Nahualá		1	1					1		1					1	1
	2	Santa Clara La Laguna			0													0
	3	Santa María visitación			0													0
	4	San Juan La Laguna			0													0
	5	Santiago Ahilán			0													0
	6	San Lucas Tolimán			0													0
	7	San Antonio Palopó			0													0
	8	Santa Catarina Ixtahuacán			0													0
	9	San Andrés Semetabaj			0													0
	10	Panajachel			0													0
	11	Concepción			0													0
	12	Solalá			0													0
	13	Santa Cruz La Laguna			0													0
	14	San Marcos La Laguna			0													0
	15	San Pablo La Laguna			0													0
	16	Santa Catarina Palopó			0													0
17	Santa Lucía Utatlán			0													0	

D	M	Departamento / municipio	Sexo			Edad						Pueblo							
			Mujeres	Hombres	Total	Niñez			Juventud	Adultos	Tercera Edad	Total	Maya	Xinca	Garífuna	Mestizos/Ladinos	Otro	Total	
						0 - 2	3 - 5	6 - 13	14 a 30 años	31 a 60 años	61 años en adelante								
20	18	San José Chacayá			0													0	
	19	San Pedro La Laguna			0													0	
	Departamento de Suchitepéquez			0	2	2	0	0	0	2	0	0	0	0	0	0	2	2	
	1	Pueblo Nuevo			0													0	
	2	San Francisco Zapotitlán			0													0	
	3	Zunilito			0													0	
	4	Mazatenango			0													0	
	5	Cuyotenango			0													0	
	6	San Lorenzo			0													0	
	7	San Antonio Domingo Suchitepéquez			0													0	
	8	San Gabriel			0													0	
	9	San Bernardino			0													0	
	10	Samayac		2	2					2							2	2	
	11	San Pablo Jacopilas			0													0	
	12	Santo Tomás La Unión			0													0	
	13	Chicacao			0													0	
	14	San Antonio Suchitepéquez			0													0	
	15	San José El Ídolo			0													0	
	16	San Miguel Panán			0													0	
17	Río Bravo			0													0		
18	Santa Bárbara			0													0		
19	San Juan Bautista			0													0		
20	Patulul			0													0		
21	Departamento de Totonicapán			4	1	5	0	0	0	0	0	5	5	1	0	0	0	4	5
	1	Santa Lucía La Reforma			0													0	
	2	San Bartolo			0													0	
	3	Momostenango	2		2						2						2	2	
	4	Santa María Chiquimula			0													0	
	5	San Francisco El Alto			0													0	
	6	Totonicapán			0													0	
	7	San Cristóbal Totonicapán	1	1	2						2		1				1	2	
	8	San Andrés Xecul	1		1						1						1	1	
	22	Departamento de Zacapa			0	0	0	0	0	0	0	0	0	0	0	0	0	0	0
1		Guastán			0													0	
2		Teculután			0													0	
3		Zacapa			0													0	
4		Estanzuela			0													0	
5		Cabañas			0													0	
6		Huité			0													0	
7		La Unión			0													0	
8		Usumatlán			0													0	
9		Río Hondo			0													0	
10		San Diego			0													0	
11	San Jorge			0													0		

Licda. Cesar David San Dardon
 Director de Verificación de Identidad y Apoyo Social

 Lic. César David San Dardon
 Director de Verificación de Identidad y Apoyo Social
 Dirección de Verificación de Identidad y Apoyo Social
 Sede Central RENAP Guatemala, Guatemala



DOCUMENTOS DE RESPALDO AL
INFOME DE GESTIÓN Y RENDICIÓN DE CUENTAS
MINISTERIO DE FINANZAS PÚBLICAS

Año 2019

Segundo cuatrimestre


(mayo - agosto)

DIRECCIÓN DE PROCESOS

Guatemala, septiembre de 2019

DP-2609-2019

Guatemala, 05 de junio de 2019



Licenciada
Tania Darinka Pineda Palacios
Director de Gestión y Control Interno
Registro Nacional de las Personas
Presente

Estimada Licenciada Pineda:

De manera atenta me dirijo a Usted, en atención al MEMORANDUM DGCI-SPFI-DPP-003-2019 recibido en esta Dirección el 15 de enero del año en curso, en relación a la programación de entrega de la ejecución de las Metas Físicas Institucionales, aprobadas para el Ejercicio Fiscal 2019, por lo que me permito trasladar informe correspondiente al periodo del **01 al 31 de mayo del año en curso**, de lo siguiente:


- Reprogramación de Metas Físicas Institucionales 2019
- Informe de ejecución Mensual de Metas Físicas Institucionales 2019
- Informe de seguimiento Temático Institucional 2019
- Informe de seguimiento municipal 2019

Esto para su conocimiento y el seguimiento correspondiente.

Sin otro particular me suscribo de usted, agradeciendo la atención al presente.

Atentamente,




Licda. Lai Yee Leung Ng
Director de Procesos en Funciones
Dirección de Procesos
RENAP
Registro Nacional de las Personas
DIRECCIÓN DE PROCESOS
Subdirección de Gestión y Control Interno
Dirección de Gestión y Control Interno
RENAP, Guatemala, Guatemala

LylNg/iv
Adjunto cuadros correspondientes
C.C. Archivo

Página 1 de 2

Calzada Roosevelt 13-46, zona 7

PBX 2416-1900 CALL CENTER: 1516 www.renap.gob.gt

Clasificación DPI por Fecha de Aprobación

04/06/2019 04:25:42 p.m.

RESUMEN RANGO DE FECHAS

CLASIFICACION	CANTIDAD
PRIMERA VEZ	39,319
REPOSICION	63,911
Total	103,230

DETALLE POR FECHAS

FECHA	TOTAL
01/05/2019	5,941
02/05/2019	5,398
03/05/2019	3,278
05/05/2019	3,970
07/05/2019	102
08/05/2019	516
09/05/2019	18
10/05/2019	11
13/05/2019	26
14/05/2019	2
15/05/2019	43
16/05/2019	3
17/05/2019	5,198
19/05/2019	8,309
20/05/2019	4,857
21/05/2019	9,709
22/05/2019	10,328
23/05/2019	9,043
24/05/2019	8,884
27/05/2019	7,940
28/05/2019	6,143
29/05/2019	3,787
30/05/2019	5,246
31/05/2019	4,500
TOTAL	103,230


LylNg/iv
Adjunto cuadros correspondientes
C.C. Archivo

**DIRECCIÓN DE PROCESOS
 PROGRAMACIÓN CUATRIMESTRAL DE METAS FÍSICAS INSTITUCIONALES
 SEGUNDO CUATRIMESTRE 2019**



No.	Descripción de la meta	META VIGENTE	Cantidad a Ejecutar				Total Asignado Segundo Cuatrimestre	Saldo por ejecutar
			Mayo	Junio	Julio	Agosto		
4	Documentos Personales de Identificación (DPI), emitidos.	1,200,000	103,230	91,438	99,219	102,883	396,770	665,281
4.1	Documentos Personales de Identificación (DPI), emitidos.	1,200,000	103,230	91,438	99,219	102,883	396,770	665,281

1 

Marlon David Noé Fabián Xitumul Jerónimo
 Técnico de Apoyo
 Dirección de Procesos
 Sede Central RENAP, Guatemala, Guatemala

1 


Héctor Menalo Yax Vicente
 Coordinador en Control de Calidad
 DIRECCIÓN DE PROCESOS
 Sede Central RENAP / CIM zona 12, Guatemala

1 

 DIRECCIÓN DE PROCESOS
 Sede Central, RENAP, Guatemala, Guatemala
Licda. Lai Yee Leung Ng
 Director de Procesos en Funciones

DIRECCIÓN DE PROCESOS
 INFORME DE EJECUCIÓN MENSUAL DE METAS FÍSICAS INSTITUCIONALES 2019
 MES REPORTADO: MAYO

No.	Nombre de la Meta	Cantidad programada	Cantidad ejecutada	Medios de Verificación	Observaciones
4	Documentos Personales de Identificación (DPI), emitidos.	103,230	103,230	Información generada en el link: http://reportes.renap.local/ReportesRENAP/Pages/Report.aspx?ItemPath=%2fDPI%2f0158++Clasificacion+De+DPI+Con+Fecha+de+Aprobacion&ViewMode=Detail	El presente reporte presenta a la producción de los 23 días hábiles del mes de mayo del presente año.
4.1	Documentos Personales de Identificación (DPI), emitidos.	103,230	103,230		

1



DIRECCIÓN DE PROCESOS
 Licda. Lai Yee Leung Ng
 Director de Procesos en Funciones

Sede Central, RENAP, Guatemala, Guatemala

DIRECCIÓN DE PROCESOS
INFORME DE SEGUIMIENTO TEMÁTICO INSTITUCIONAL 2019
MES REPORTADO: MAYO

Producto: Documentos Personales de Identificación (DPI), emitidos.

No.	Meta	Unidad de medida	Meta			Sexo			Población beneficiada									
			Meta Inicial	Meta vigente	Meta ejecutada	Mujeres	Hombres	Total	Edad			Total	Pueblo					
									Juventud	Adultos	Tercera Edad		Maya	Xinca	Garífuna	Mestizos/Ladinos	Otro	Total
									18 - 30 años	31 - 60 años	61 años en adelante							
4.1	Documentos Personales de Identificación (DPI), emitidos.	Documento	1,200,000	1,200,000	103,230	42,111	61,119	103,230	60,543	36,789	5,898	103,230	23,301	556	66	51,708	27,599	103,230
4.1.1	Primer Documento Personal de Identificación, emitido	Documento			39,319	19,046	20,273	39,319	33,131	5,417	771	39,319	10,829	250	22	18,048	10,170	39,319
4.1.2	Reposición del Documento Personal de Identificación, emitido.	Documento			62,760	22,666	40,094	62,760	26,845	30,851	5,064	62,760	12,462	306	44	32,653	17,295	62,760
4.1.2	Renovación del Documento Personal de Identificación, emitido.	Documento			0	0	0	0	0	0	0	0	0	0	0	0	0	0
4.1.2	Reposición electrónica del Documento Personal de Identificación, emitido.	Documento			1,151	399	752	1,151	567	521	63	1,151	10	0	0	1,007	134	1,151
Objetivos	OPTIMIZACIÓN DE LA EMISIÓN DEL DOCUMENTO PERSONAL DE IDENTIFICACIÓN –DPI-																	
Resultados alcanzados	1	En el mes de mayo se ejecutó el 8.60% con relación a la meta de 1,200,000 Documentos Personales de Identificación emitidos para el período 2019.																
	2	Al mes de mayo del presente año, se lleva una ejecución acumulada del 44.56% sobre la meta establecida.																
Obstáculos encontrados	1																	
	2																	
Observaciones																		

1

ANEXO
SEGUIMIENTO TEMÁTICO INSTITUCIONAL 2019
Mes reportado: MAYO 2019

P	D	M	Población beneficiada													
			Sexo			Edad				Pueblo						
			Mujeres	Hombres	Total	Juventud 16 - 30 años	Adultos 31 a 40 años	Tercera Edad 61 años en adelante	Total	Maya	Xinca	Gauituna	Mestizo/Ladinos	Otro	Total	
1	1	1	Total general	19,046	20,279	39,319	35,181	5,417	771	39,319	10,829	250	22	18,048	10,170	39,319

Handwritten signature

ANEXO
SEGUIMIENTO TEMÁTICO INSTITUCIONAL 2019
Mes reportado: MAYO 2019

P	D	M	Pais / Departamento / municipio	Sexo		Total	Edad			Pueblo							
				Mujeres	Hombres		Total	Juventud	Adultos	Tercera Edad	Total	Maya	Xinca	Garífuna	Mestizos/Ladinos	Otro	Total
								18 - 30 años	31 a 60 años	61 años en adelante							
1	1	1	Total general	19,046	20,273	39,319	33,131	5,417	771	59,318	10,829	250	22	18,048	20,170	39,319	
7			SAN JUAN TECUACO	21	10	31	31			31				31		31	
8			SAN RAFAEL LAS FLORES	20	14	34	29	4	1	34		5		19	10	34	
9			SANTA CRUZ NARANJO	19	22	41	41			41				41		41	
10			SANTA MARIA IXHUATAN	19	31	50	48	2		50	1			49		50	
11			SANTA ROSA DE LIMA	21	20	41	39	2		41				9	32	41	
12			TAXICO	29	21	50	47		3	50				50		50	
13			SOLOLA	453	402	855	827	22	6	855	786			20	49	855	
14			CONCEPCION	9	13	22	21		1	22	11				11	22	
19			NAHUALIA	82	65	147	138	6	1	145	145					145	
1			PANAJACHEL	21	15	36	33	2	1	36	31			5		36	
2			SAN ANDRES SEMETABAJ	23	14	37	35	1		37	35			2		37	
3			SAN ANTONIO PALOPO	8	9	17	17			17	16			1		17	
4			SAN JOSE CHACAYA	2	11	13	13			13	12				1	13	
5			SAN JUAN LA LAGUNA	7	3	10	10			10	10					10	
6			SAN LUCAS TOLIMAN	25	34	60	59	1		60	53			6	1	60	
7			SAN MARCOS LA LAGUNA	2	5	7	7			7	7					7	
8			SAN PABLO LA LAGUNA	4	10	14	14			14	14					14	
9			SAN PEDRO LA LAGUNA	12	15	27	25	2		27	23				4	27	
10			SANTA CATERINA IXTAHUACAN	46	25	71	68	3		71	71					71	
11			SANTA CATERINA PALOPO	1	3	4	4			4	4					4	
12			SANTA CLARA LA LAGUNA	15	15	30	29		1	30	30					30	
13			SANTA CRUZ LA LAGUNA	3	6	9	9			9	9					9	
14			SANTA LUCIA UTAFLAN	26	21	47	47			47	46			1		47	
15			SANTA MARIA VISITACION	1	7	8	7	1		8	8					8	
16			SANTIAGO ATITLAN	51	40	91	88	2	1	91	90				1	91	
17			SOLOLA	114	91	207	202	4	1	207	171			5	31	207	
18			SUCHITEPEQUEZ	670	682	1,352	1,260	66	26	1,352	310			620	422	1,352	
19			CHICAGO	67	59	126	122	2	2	126				3	123	126	
20			CUVOTENANGO	46	48	94	87	6	1	94	8			8	86	94	
1			MAZATENANGO	80	94	174	154	16	4	174				2	172	174	
2			PATULUL	38	53	91	86	4	1	91	6			85		91	
3			PUERLO NUEVO	24	10	34	33	1		34	23			7	4	34	
4			RIO BRAVO	35	34	69	67		2	69				69		69	
5			SAN ANTONIO SUCHITEPEQUEZ	46	27	73	69	4		73	63			8	2	73	
6			SAN BERNARDINO	64	75	139	128	8	3	139	64			72	3	139	
7			SAN FRANCISCO ZAPOTITLAN	19	24	43	40	2	1	43	28			15		43	
8			SAN GABRIEL	38	31	69	65	3	1	69	15			34		69	
9			SAN JOSE EL IDOLO	5	6	11	10	1		11	4			5	2	11	
10			SAN JOSE LA MAQUINA	15	13	28	27	1		28				28		28	
11			SAN JOSE LA MAQUINA	34	46	80	74	4	2	80				80		80	
12			SAN JUAN BAUTISTA	15	8	23	23			23				23		23	
13			SAN LORENZO	10	9	19	17	1	1	19				5	14	19	
14			SAN MIGUEL PANAN	15	6	21	20	1		21				5	16	21	
15			SAN PABLO JOCOPILAS	23	23	46	41	3	2	46	20			26		46	
16			SANTA BARBARA	26	32	58	58			58				58		58	
17			SANTO DOMINGO SUCHITEPEQUEZ	26	37	63	57	5	1	63				63		63	
18			SANTO TOMAS LA UNION	56	36	92	83	4	5	92	79			13		92	
19			ZUMILITO	8	11	15	15			15	8			11		15	
20			TOTONICAPAN	544	530	1,074	1,015	43	16	1,074	929			53	92	1,074	
21			MOHISTENANGO	126	132	258	248	5	5	258	253			3	2	258	
1			SAN ANDRES XECUL	51	31	82	79	2	1	82	82					82	
2			SAN BARTOLO	18	14	32	31	1		32	32					32	
3			SAN CRISTOBAL TONICAPAN	70	45	115	106	4	5	115	104			11		115	
4			SAN FRANCISCO EL ALTO	79	86	165	156	8	1	165	75				90	165	
5			SANTA LUCIA LA REFORMA	20	39	59	59			59	59					59	
6			SANTA MARIA CHICUIMULA	49	56	105	98	4	3	105	104			1		105	
7			TONICAPAN	125	133	258	238	19	1	258	220			38		258	
8			ZACAPA	288	270	558	510	33	15	558				414	144	558	
22			CABAÑAS	13	15	28	25	3		28				28		28	
1			ESTANZUELA	17	21	38	32	4	2	38				38		38	
2			CUALAN	57	58	115	100	10	5	115				115		115	
3			HUITE	12	13	25	24		1	25				25		25	
4			LA UNION	17	21	38	38			38				38		38	
5			RIO HONDO	20	16	36	31	4	1	36				35	1	36	
6			SAN DIEGO	13	7	20	17	2	1	20				19	1	20	
7			SAN JORGE	17	20	37	33	4		37				37		37	
8			TECULUTAN	29	26	55	54		1	55				53	2	55	
9			USUMATLAN	17	9	26	25	1		26				26		26	
			ZACAPA	76	64	140	131	5	4	140					140	140	

F. 
Licda. Leticia Leyva N.
Directora de Procesos en Funciones

RENAP
Registro Nacional de las Personas

DIRECCIÓN DE PROCESOS

Central. RENAP, Guatemala, Guatemala

ANEXO
SEGUIMIENTO TEMÁTICO INSTITUCIONAL 2019
Mes reportada: MAYO 2019


P	D	M	País / Departamento / municipio	Población beneficiada												
				Sexo			Edad			Pueblo						
				Mujeres	Hombres	Total	Juventud 18 - 30 años	Adultos 31 a 60 años	Tercera Edad 61 años en adelante	Total	Maya	Xinca	Garífuna	Mestizos/Ladinos	Otro	Total
1	1	1	Total general	22,665	40,094	62,760	26,843	30,831	5,064	62,760	12,462	306	44	52,653	17,295	62,760
	9		HUITAN	14	9	23	5	15	2	22	19				3	22
	10		LA ESPERANZA	23	53	76	27	44	5	76	30			46		76
	11		QUETZALCENANGO	49	70	119	52	56	11	119	77			41	1	119
	9		SANTA CRUZ NARANJO	24	33	57	23	28	5	57						57
	1		CHICHUCULUL	53	93	147	61	64	22	231	4	5	222			231
	2		CUIYAPA	94	137	231	97	112	22	231			222			231
	3		GUAZACAPAN	45	79	124	52	74	19	145			145			145
	4		MUNICIPALIDAD DE SANTA ROSA	58	80	136	52	61	13	136	6	48	82			136
	5		GRATORTO	25	54	79	25	42	12	79			79	63		79
	6		PUEBLO NUEVO VIÑAS	21	55	76	34	38	4	76			76			76
	7		SAN JUAN TEJUACO	10	22	32	14	14	4	32			32			32
	8		SAN RAFAEL LAS FLORES	13	31	45	14	24	5	45		6	20	17		43
	9		SANTA CRUZ NARANJO	24	33	57	23	28	5	57						57



ANEXO
 SEGUIMIENTO TEMÁTICO INSTITUCIONAL 2019
 Mes reportado: MAYO 2019

Población beneficiada

P	D	M	Poli / Departamento / municipio	Sexo			Edad				Pueblo					
				Mujeros	Hombres	Total	Juvenfud 18 - 30 años	Adultos 31 a 40 años	Tercera Edad 41 años en adelante	Total	Maya	Xinca	Ganuna	Mayas/La dinos	Otro	Total
1	1	1	Total general	22,666	40,094	62,760	26,843	30,831	5,064	62,760	12,462	806	44	32,653	17,295	62,760
		10	SANTA MARIA DURAZNAN	21	49	71	25	37	9	71		1		70		71
		11	SANTA ROSA DE LIMA	31	43	74	29	36	10	74		1		21	62	74
		12	TAKSICO	41	53	94	37	44	13	94		2		92		94
		13	SOLOLA	432	697	1,129	453	599	77	1,129	960			66	103	1,129
		14	CONCEPCION	12	13	25	10	15		25	10				15	25
		19	NAHUATA	77	60	137	44	85	8	137	137					137
		1	PANAJACHEL	37	74	111	47	53	11	111	75			35	1	111
		2	SAN ANDRES SEMETABAJ	11	29	40	18	21	1	40	35			5		40
		3	SAN ANTONIO PALOPO	6	16	22	11	9	2	22	21			1		22
		4	SAN JOSE CHACAYA	6	20	26	7	17	2	26	25			1		26
		5	SAN JUAN LA LAGUNA	15	30	45	18	24	3	45	45					45
		6	SAN LUCAS TOLIMAN	34	41	75	26	39	10	75	66			8	1	75
		7	SAN MARCOS LA LAGUNA		5	5	2	3		5	5					5
		8	SAN PABLO LA LAGUNA	5	7	12	5	6	1	12	12					12
		9	SAN PEDRO LA LAGUNA	17	33	50	23	25	2	50	48				2	50
		10	SANTA CATARINA DITAHUJACAN	32	23	55	31	21	3	55	54				1	55
		11	SANTA CATARINA PALOPO	6	9	15	5	9	1	15	14			1		15
		12	SANTA CLARA LA LAGUNA	19	33	52	23	26	3	52	50			2		52
		13	SANTA CRUZ LA LAGUNA	5	5	10	2	8		10	9				1	10
		14	SANTA LUCIA UTATLAN	29	39	68	24	38	6	68	64			4		68
		15	SANTA MARIA VISITACION	4	3	7		6	1	7	7					7
		16	SANTIAGO ATITLAN	32	80	112	44	60	8	112	101			1	10	112
		17	SOLOLA	85	177	262	113	134	15	262	182			8	72	262
		18	SUCHITEPEQUEZ	990	1899	2889	1156	1485	242	2883	636		2	1,316	929	2,883
		19	CHICAGO	48	112	160	69	78	14	160				1	159	160
		20	CUYOTENANGO	50	105	155	67	69	19	155				19	143	155
		1	MAKATEMANGO	147	370	517	207	270	40	517	3		13	501	517	
		2	PATULUL	37	105	162	54	63	19	163	25			138		163
		3	PUEBLO NUEVO	43	69	112	45	60	3	112	80			20	12	112
		4	RIO BRAVO	46	80	126	54	60	17	126				126		126
		5	SANAYAC	54	85	139	49	72	18	139	117			18	4	139
		6	SAN ANTONIO SUCHITEPEQUEZ	103	168	271	113	140	18	271	154			116	1	271
		7	SAN BERNARDINO	39	67	106	49	47	10	106	61			45		106
		8	SAN FRANCISCO ZAPOTTITLAN	79	145	224	78	130	16	224	26			195	9	224
		9	SAN GABRIEL	28	37	65	26	30	7	63	35		1	27		63
		10	SAN JOSE EL IDOLO	26	43	69	30	31	8	69				69		69
		11	SAN JOSE LA MAGUINA	38	99	137	65	60	12	137				137		137
		12	SAN JUAN BAUTISTA	27	60	87	26	59	2	87	1			86		87
		13	SAN LORENZO	23	50	73	34	35	4	73			11	62		73
		14	SAN MIGUEL PANAN	17	39	56	31	23	2	56			13	43		56
		15	SAN PABLO JOCOPILES	19	49	78	29	44	5	78	16			62		78
		16	SANTA BARBARA	19	51	70	22	40	8	70			1	69		70
		17	SANTO DOMINGO SUCHITEPEQUEZ	39	59	98	41	48	9	98				97	1	98
		18	SANTO TOMAS LA UNION	64	75	139	52	76	11	139	113			26		139
		19	XUNILUTU	16	24	40	16	23	1	40	5			35		40
		20	TOTONICAPAN	411	624	1,035	450	488	87	1,035	922			44	69	1,035
		21	MOMOSTENANGO	94	160	254	113	122	20	254	253				1	254
		1	SAN ANDRES XECUL	37	39	76	31	42	3	76	75			1		76
		2	SAN BARTOLO	20	25	45	25	17	3	45	45					45
		3	SAN CRISTOBAL TONICAPAN	47	63	110	47	53	10	110	102			8		110
		4	SAN FRANCISCO EL ALTO	67	95	162	76	70	16	162	92			2	68	162
		5	SANTA LUCIA LA REFORMA	26	32	58	29	24	5	58	37			1		58
		6	SANTA MARIA CHIGUIMULA	31	61	92	36	51	5	92	92					92
		7	TOTONICAPAN	89	149	238	104	102	25	238	206			32		238
		8	ZACAPA	338	863	1,201	504	586	111	1,201	1			909	291	1,201
		9	CABAÑAS	16	42	58	22	31	5	58				58		58
		22	ESTANZUELA	35	204	239	114	113	10	237				230	7	237
		1	GUJALAN	42	105	147	63	57	25	147				147		147
		2	HUITT	18	37	55	22	29	4	55				55		55
		3	LA UNION	3	18	21	9	9	3	21				21		21
		4	RIO HONDO	26	50	76	26	42	8	76	1			75		76
		5	SAN DIEGO	10	24	34	11	17	6	34				33	1	34
		6	SAN JORGE	16	49	65	28	33	4	65				64	1	65
		7	TECULUTAN	66	110	176	57	109	10	176				164	12	176
		8	USUMATLAN	22	38	60	31	26	3	60				60		60
		9	ZACAPA	86	186	272	119	120	33	272				2	270	272

F. 
 Licda. Estela Leyva
 Directora de Procesos en Funciones
 DIRECCIÓN DE PROCESOS
 Central, RENAP, Guatemala, Guatemala




Nombre de la meta:

Documentos personales de Identificación por reposición via electronica, emitidos

ANEXO
SEGUIMIENTO TEMÁTICO INSTITUCIONAL 2019
Mes reportado: MAYO 2019

Población beneficiada

P	D	M	País / Departamento / municipio	Sexo			Edad				Pueblo					
				Mujeres	Hombres	Total	Juventud	Adultos	Tercera Edad	Total	Maya	Xinca	Garifuna	Mestizos/La dínos	Otro	Total
							18 - 30 años	31 a 60 años	61 años en adelante							
1	1	1	Total general	399	752	1,151	567	521	63	1,151	10	0	0	1,007	134	1,151
1			GUATEMALA	399	752	1,151	567	521	63	1,151	10	0	0	1,007	134	1,151
	1		GUATEMALA	399	752	1,151	567	521	63	1,151	10	0	0	1,007	134	1,151
		1	GUATEMALA	399	752	1,151	567	521	63	1,151	10	0	0	1,007	134	1,151

F. 
Lidia Lai Yee Leung Jg
Directora de Procesos en Funciones Centrales
DIRECCIÓN DE PROCESOS
RENAP
Registro Nacional de las Personas
Sede Central, RENAP, Guatemala, Guatemala

DP-3044-2019

Guatemala, 03 de julio de 2019

Registro Nacional de las Personas

Licenciada
Tania Darinka Pineda Palacios
Director de Gestión y Control Interno
Registro Nacional de las Personas
Presente

RECIBIDO
3 JUL 2019
DIRECCIÓN DE GESTIÓN Y CONTROL
Firma: _____ Hora: 17:03

Estimada Licenciada Pineda:

De manera atenta me dirijo a Usted, en atención al MEMORANDUM DGCI-SPFI-DPP-003-2019 recibido en esta Dirección el 15 de enero del año en curso, en relación a la programación de entrega de la ejecución de las Metas Físicas Institucionales, aprobadas para el Ejercicio Fiscal 2019, por lo que me permito trasladar informe correspondiente al periodo del **01 al 30 de junio del año en curso**, de lo siguiente:

- Informe de ejecución Mensual de Metas Físicas Institucionales 2019
- Informe de seguimiento Temático Institucional 2019
- Informe de seguimiento municipal 2019

Esto para su conocimiento y el seguimiento correspondiente.

Sin otro particular me suscribo de usted, agradeciendo la atención al presente.

Registro Nacional de las Personas
RENAP
RECIBIDO
3 JUL 2019
Subdirección de Ejecución y Seguimiento Institucional
Dirección de Gestión y Control Interno
Firma: _____ Hora: 19:30

Atentamente,

RENAP
Registro Nacional de las Personas
DIRECCIÓN DE PROCESOS
Licda. Lai Yee Leung Ng
Director de Procesos en Funciones
Dirección de Procesos
Guatemala, Guatemala

Ly|Ng/iv
Adjunto cuadros correspondientes
C.C. Archivo

Clasificación DPI por Fecha de Aprobación

03/07/2019 10:30:30 a.m.

RESUMEN RANGO DE FECHAS

CLASIFICACION	CANTIDAD
PRIMERA VEZ	31,908
REPOSICIÓN	50,799
Total	82,707

DETALLE POR FECHAS


FECHA	TOTAL
03/06/2019	5,603
04/06/2019	3,194
05/06/2019	2,590
06/06/2019	5,130
07/06/2019	5,521
10/06/2019	2,298
11/06/2019	4,943
12/06/2019	5,055
13/06/2019	6,127
14/06/2019	7,631
18/06/2019	3,124
19/06/2019	2,499
20/06/2019	2,334
21/06/2019	6,001
24/06/2019	3,691
25/06/2019	5,063
26/06/2019	3,911
27/06/2019	5,157
28/06/2019	2,837
TOTAL	82,707

Ly/Ing/iv
Adjunto cuadros correspondientes
C.C. Archivo

DIRECCIÓN DE PROCESOS
INFORME DE EJECUCIÓN MENSUAL DE METAS FÍSICAS INSTITUCIONALES 2019
MES REPORTADO: JUNIO

No.	Nombre de la Meta	Cantidad programada	Cantidad ejecutada	Medios de Verificación	Observaciones
4	Documentos Personales de Identificación (DPI), emitidos.	91,438	82,707	http://reportes.renap.local/ReportesRENAP/Pages/Report.aspx?ItemPath=%2fDPI%2f0158+-+Clasificacion+De+DPI+Con+Fecha+de+Aprobacion%3b3n&ViewMode=Detail	En el mes de Junio en 19 días hábiles del mes, se obtuvo un promedio de 4,353 documentos aprobados
4.1	Documentos Personales de Identificación (DPI), emitidos.	91,438	82,707		

1



DIRECCIÓN DE PROCESOS
Licda. Lai Yee Leung Ng
Director de Procesos en Funciones

Sección Central, RENAP, Guatemala, Guatemala

**DIRECCIÓN DE PROCESOS
 INFORME DE SEGUIMIENTO TEMÁTICO INSTITUCIONAL 2019
 MES REPORTADO: JUNIO**

Producto: Documentos Personales de Identificación (DPI), emitidos.

No.	Meta	Unidad de medida	Meta			Sexo			Edad				Población beneficiada					Total
			Meta Inicial	Meta vigente	Meta ejecutada	Mujeres	Hombres	Total	Juventud	Adultos	Tercera Edad	Total	Maya	Xinca	Garifuna	Mestizos/Ladinos	Otro	
									18 - 30 años	31 - 60 años	61 años en adelante							
4.1	Documentos Personales de Identificación (DPI), emitidos.	Documento	1,200,000	1,200,000	82,707	34,234	48,473	82,707	49,393	28,385	4,929	82,707	17,866	527	35	41,038	23,241	82,707
4.1.1	Primer Documento Personal de Identificación, emitido	Documento			31,908	15,733	16,175	31,908	27,124	4,212	572	31,908	8,407	233	10	14,572	8,686	31,908
4.1.2	Reposición del Documento Personal de Identificación, emitido.	Documento			46,551	16,519	30,032	46,551	20,814	21,970	3,767	46,551	8,766	271	22	23,922	13,570	46,551
4.1.2	Renovación del Documento Personal de Identificación, emitido.	Documento			3,232	1,624	1,608	3,232	970	1,722	540	3,232	678	22	3	1,671	858	3,232
4.1.2	Reposición electrónica del Documento Personal de Identificación, emitido.	Documento			1,016	358	658	1,016	485	481	50	1,016	15	1	0	873	127	1,016
Objetivos		OPTIMIZACIÓN DE LA EMISIÓN DEL DOCUMENTO PERSONAL DE IDENTIFICACIÓN -DPI-																
Resultados alcanzados		1	En el mes de junio se ejecutó el 6.89% con relación a la meta de 1,200,000 Documentos Personales de Identificación emitidos para el período 2019.															
		2	Al mes de junio del presente año, se lleva una ejecución acumulada del 51.45% sobre la meta establecida.															
Obstáculos encontrados		1																
		2																
Observaciones																		



Nombre de la mesa:

Documentos personales de Identificación por reposición, emitidos

 ANEXO
 SEGUIMIENTO TEMÁTICO INSTITUCIONAL 2019
 Mes reportado: JUNIO 2019

Población beneficiada

P	D	M	País / Departamento / municipio	Sexo			Edad			Pueblo						
				Mujeres	Hombres	Total	Juventud 18 - 30 años	Adultos 31 a 60 años	Tercera Edad 61 años en adelante	Total	Maya	Xinca	Garfuna	Mestizos/Ladinos	Otro	Total
1	1	1	Total general	16,519	30,032	46,551	20,814	21,970	3,767	46,551	8,765	271	22	23,922	13,570	46,551
10			SAN PABLO LA LAGUNA	2	5	7	4	2	1	7				2		7
11			SAN PEDRO LA LAGUNA	10	11	21	6	12	3	21					1	21
12			SANTA CATARINA IXTAHUACAN	13	10	23	9	12	2	23						23
13			SANTA CATARINA PALOPO	4	7	11	4	5	2	11						11
14			SANTA CLARA LA LAGUNA	9	15	24	8	16		24						24
15			SANTA CRUZ LA LAGUNA	1	6	7	3	2	2	7						7
16			SANTA LUCIA UTATLAN	20	19	39	18	18	3	39						39
17			SANTA MARIA VISITACION	5	2	7	3	4		7						7
18			SANTIAGO ATITLAN	23	42	65	24	36	5	65					8	65
19			SOLOLA	64	124	188	85	94	9	188	136			2	50	188
20			SUCHITEPEQUEZ	641	1,154	1,795	807	839	149	1,795	851		1	867	476	1,795
		1	CHICCAO	46	83	129	58	36	15	129				1	125	129
		2	CUYOTENANGO	34	67	101	53	38	10	101				22	79	101
		3	MAZATENANGO	67	166	233	103	107	23	233	1			46	186	233
		4	PATULUL	40	80	120	58	51	11	120	16			104		120
		5	PUEBLO NUEVO	19	23	42	20	21	1	42	22			11	9	42
		6	RIO BRAVO	16	63	79	40	29	10	79				79		79
		7	SAMAYAC	33	56	89	45	34	10	89	62			24	3	89
		8	SAN ANTONIO SUCHITEPEQUEZ	47	98	145	60	75	10	145	74			71		145
		9	SAN BERNARDINO	30	47	77	38	36	3	77	32			45		77
		10	SAN FRANCISCO ZAPOTITLAN	30	63	93	40	49	4	93	20			73		93
		11	SAN GABRIEL	29	57	86	35	45	6	86	25			59	2	86
		12	SAN JOSE EL IDOLO	13	29	42	17	23	2	42				42		42
		13	SAN JOSE LA MAQUINA	49	68	117	45	57	15	117	1			115	1	117
		14	SAN JUAN BAUTISTA	19	28	47	23	23	1	47	1			46		47
		15	SAN LORENZO	23	21	44	17	25	2	44				20	24	44
		16	SAN MIGUEL PANAN	15	23	38	21	17		38				4	34	38
		17	SAN PABLO JOCOPILAS	23	34	57	20	35	2	57	17			28	12	57
		18	SANTA BARBARA	22	28	50	27	17	6	50			1	49		50
		19	SANTO DOMINGO SUCHITEPEQUEZ	31	50	81	35	39	7	81				80	1	81
		20	SANTO TOMAS LA UNION	48	54	102	40	52	10	102	74			28		102
		21	ZUNILITO	7	16	23	12	10	1	23	3			20		23
21			TOTONICAPAN	812	491	809	396	337	70	809	702			48	53	809
		1	MOMOSTENANGO	82	136	218	105	94	19	218	216			2		218
		2	SAN ANDRES XECUL	27	26	53	21	28	4	53	52			1		53
		3	SAN BARTOLO	13	34	47	24	19	4	47	45			2		47
		4	SAN CRISTOBAL TONONICAPAN	29	42	71	37	23	11	71	65			6		71
		5	SAN FRANCISCO EL ALTO	40	64	104	58	39	7	104	50			1	53	104
		6	SANTA LUCIA LA REFORMA	10	25	35	19	14	2	35	35					35
		7	SANTA MARIA CHICUMULA	19	39	58	26	27	5	58	58					58
		8	TOTONICAPAN	92	125	217	106	93	18	217	181			36		217
22			ZACAPA	213	586	779	335	371	73	779				545	234	779
		1	CABAÑAS	12	20	32	11	19	2	32				32		32
		2	ESTANZUELA	18	111	129	58	65	6	129				123	6	129
		3	GUALAN	34	83	117	48	56	13	117				117		117
		4	HUIITE	12	17	29	13	15	1	29				29		29
		5	LA UNION	7	27	34	16	15	3	34				34		34
		6	RIO HONDD	8	33	41	18	18	5	41				41		41
		7	SAN DIEGO	3	10	13	4	7	2	13				12	1	13
		8	SAN JORGE	11	32	43	18	23	2	43				43		43
		9	TECULUTAN	32	60	92	40	45	7	92				87	5	92
		10	USUMATLAN	6	20	26	15	10	1	26				26		26
		11	ZACAPA	70	153	223	94	98	31	223				1	222	223

F.  
 Licda. Lidia Yee Leung Ng
 Director de Procesos en Funciones
 DIRECCIÓN DE PROCESOS
 de Central, RENAP, Guatemala, Guatemala

Nombre de la meta: Documentos personales de Identificación por renovación, emitidos

ANEXO
SEGUIMIENTO TEMÁTICO INSTITUCIONAL 2019
Mes reportado: JUNIO 2019

Población beneficiada

P	D	M	País / Departamento / municipio	Sexo			Edad			Pueblo						
				Mujeres	Hombres	Total	Juventud	Adultos	Tercera Edad	Total	Maya	Xinca	Garífuna	Mestizos/Ladinos	Otro	Total
							18 - 30 años	31 a 60 años	61 años en adelante							
1	1	1	Total general	1,624	1,608	3,232	970	1,722	540	3,232	678	22	3	1,671	858	3,232
2			SAN ANDRÉS XECUL	2	3	5	1	3	1	5	5					5
3			SAN BARTOLO	3	3	6	3	3		6	6					6
4			SAN CRISTÓBAL TOTONICAPÁN	9	4	13	1	7	5	13	12			1		13
5			SAN FRANCISCO EL ALTO	2	2	4		3	1	4	2				2	4
6			SANTA LUCÍA LA REFORMA	1	2	3		3		3	2			1		3
7			SANTA MARÍA CHIQUIMULÁ	1	2	3	1	2		3	3					3
8			TOTONICAPÁN	2	5	7	4	3		7	4			3		7
9			ZACAPA	41	35	76	15	45	16	76				56	20	76
10			CABAÑAS	4	4	8	1	4	3	8				8		8
11			ESTANZUELA	3	5	8	4	3	1	8				8		8
12			GUALAN	8	4	12	4	7	1	12				11	1	12
13			HUILE	3	2	5	1	3	1	5				5		5
14			RÍO HONDO	4	3	7	1	6		7				7		7
15			SAN DIEGO		2	2	2			2				2		2
16			SAN JORGE	3	2	5		3	2	5				5		5
17			TECULUTÁN	4	2	6		4	2	6				6		6
18			USUMATLÁN	1	2	3		3		3				3		3
19			ZACAPA	11	9	20	2	12	6	20				1	19	20

F.

Licda. Lai Yee Leung Ng
DIRECTOR DE PROCESOS EN FUNCIONES



DIRECCIÓN DE PROCESOS
Central. RENAP, Guatemala, Guatemala

ANEXO
SEGUIMIENTO TEMÁTICO INSTITUCIONAL 2019
Mes reportado: JUNIO 2019


Población beneficiada


P	D	M	País / Departamento / municipio	Sexo			Edad				Pueblo					
				Mujeres	Hombres	Total	Total	Juvenfud 18 - 30 años	Adultos 31 a 40 años	Tercera Edad 61 años en adelante	Maya	Xinca	Garífuna	Mestizos/Ladinos	Otro	Total
1	1	1	Total general	15,793	16,175	31,968	27,124	4,212	572	31,908	8,407	233	10	14,572	8,686	31,908

ANEXO
SEGUIMIENTO TEMÁTICO INSTITUCIONAL 2019
Mes reportado: JUNIO 2019

Población beneficiada

P	D	M	País / Departamento / municipio	Sexo			Edad			Pueblo						
				Mujeres	Hombres	Total	Juventud	Adultos	Tercera Edad	Total	Maya	Xinca	Garífuna	Mestizos/Ladinos	Otro	Total
							18 - 30 años	31 a 60 años	61 años en adelante							
1	1	1	Total general	15,733	16,175	31,908	27,124	4,212	572	31,908	8,407	233	10	14,572	8,688	31,908
		10	ZACAPA	63	55	118	107	7	4	118					118	118

F. 
Licda. Lai Yee Leung Ng
Directora de Procesos en Funciones

 **RENAP**
Registro Nacional de las Personas

DIRECCIÓN DE PROCESOS

Sede Central, RENAP, Guatemala, Guatemala

Nombre de la meta:

Documentos personales de Identificación por reposición vía electronica, emitidos

 ANEXO
 SEGUIMIENTO TEMÁTICO INSTITUCIONAL 2019
 Mes reportado: JUNIO 2019

Población beneficiada

P	D	M	Pais / Departamento / municipio	Sexo			Edad				Pueblo					
				Mujeres	Hombres	Total	Juventud	Adultos	Tercera Edad	Total	Maya	Xinca	Garífuna	Mestizos/La dinos	Otro	Total
							18 - 30 años	31 a 60 años	61 años en adelante							
1	1	1	Total general	358	658	1,016	485	481	50	1,016	15	1	0	873	127	1,016
1			GUATEMALA	358	658	1016	485	481	50	1016	15	1	0	873	127	1016
	1		GUATEMALA	358	658	1016	485	481	50	1016	15	1	0	873	127	1016
		1	GUATEMALA	358	658	1016	485	481	50	1016	15	1	0	873	127	1016

F. 
 Licda. Lai Yee Leung Ng
 Director de Procesos en Funciones

 **RENAP**
 Registro Nacional de las Personas
 DIRECCIÓN DE PROCESOS
 Central, RENAP, Guatemala, Guatemala

DIRECCIÓN DE PROCESOS



DP-3616-2019

Guatemala, 02 de agosto de 2019

Licenciada
Tania Darinka Pineda Palacios
Director de Gestión y Control Interno
Registro Nacional de las Personas
Presente

Registro Nacional de las Personas
RENAP
RECEBIDO
05 AGO 2019
DIRECCIÓN DE GESTIÓN Y CONTROL
Firma: Hora: 14:53

Registro Nacional de las Personas
RENAP
RECEBIDO
05 AGO 2019
Firma: Hora: 14:58

Estimada Licenciada Pineda:

De manera atenta me dirijo a Usted, en atención al MEMORANDUM DGCI-SPFI-DPP-003-2019 recibido en esta Dirección el 15 de enero del año en curso, en relación a la programación de entrega de la ejecución de las Metas Físicas Institucionales, aprobadas para el Ejercicio Fiscal 2019, por lo que me permito trasladar informe correspondiente al periodo del 01 al 31 de julio del año en curso, de lo siguiente:

- Informe de ejecución Mensual de Metas Físicas Institucionales 2019
- Informe de seguimiento Temático Institucional 2019
- Informe de seguimiento municipal 2019

Esto para su conocimiento y el seguimiento correspondiente.

Sin otro particular me suscribo de usted, agradeciendo la atención al presente.

Atentamente,

1
Licda. Lai Yee Leung Ng
Director de Procesos en Funciones
Dirección de Procesos
DIRECCIÓN DE PROCESOS
Site Central, RENAP, Guatemala, Guatemala

Ly/NG/iv
Adjunto cuadros correspondientes
C.C. Archivo

Clasificación DPI por Fecha de Aprobación

02/08/2019 02:27:13 p.m.

RESUMEN RANGO DE FECHAS

CLASIFICACION	CANTIDAD
PRIMERA VEZ	36,963
REPOSICIÓN	59,825
Total	96,788

DETALLE POR FECHAS

FECHA	TOTAL
02/07/2019	4,743
03/07/2019	4,806
04/07/2019	1,984
05/07/2019	3,342
08/07/2019	5,219
09/07/2019	4,772
10/07/2019	4,197
11/07/2019	4,010
12/07/2019	4,425
15/07/2019	5,148
17/07/2019	5,770
18/07/2019	2,642
19/07/2019	3,231
22/07/2019	4,385
23/07/2019	5,163
24/07/2019	6,483
25/07/2019	5,008
26/07/2019	3,675
29/07/2019	6,290
30/07/2019	5,269
31/07/2019	6,226
TOTAL	96,788

Ly/NG/iv
Adjunto cuadros correspondientes
C.C. Archivo



Página 2 de 2


Calzada Roosevelt 13-46, zona 7

PBX 2416-1900 CALL CENTER: 1516 www.renap.gob.gt



DIRECCIÓN DE PROCESOS
INFORME DE EJECUCIÓN MENSUAL DE METAS FÍSICAS INSTITUCIONALES 2019
MES REPORTADO: JULIO

No.	Nombre de la Meta	Cantidad programada	Cantidad ejecutada	Medios de Verificación	Observaciones
4	Documentos Personales de Identificación (DPI), emitidos.	99,219	96,788	http://reportes.renap.local/ReportesRENAP/Pages/Report.aspx?ItemPath=%2fDPI%2f0158+-+Clasificacion+De+DPI+Con+Fecha+de+Aprobacion&ViewMode=Detail	En 21 días hábiles del mes de julio, se obtuvo un promedio de impresión diaria de 4,609 documentos.
4.1	Documentos Personales de Identificación (DPI), emitidos.	99,219	96,788		




RENAP
 Registro Nacional de las Personas
DIRECCIÓN DE PROCESOS
 Licda. Lar Yee Leung Ne
 Director de Procesos en Función
 Central, RENAP, Guatemala, Guatemala

DIRECCIÓN DE PROCESOS
 INFORME DE SEGUIMIENTO TEMÁTICO INSTITUCIONAL 2019
 MES REPORTADO: JULIO

Producto: Documentos Personales de Identificación (DPI), emitidos.

No.	Meta	Unidad de medida	Meta			Sexo			Edad				Población beneficiada					
			Meta inicial	Meta vigente	Meta ejecutada	Mujeres	Hombres	Total	Juventud	Adultos	Tercera Edad	Total	Pueblo					
									18 - 30 años	31 - 60 años	61 años en adelante		Maya	Xinca	Garífuna	Mestizos/Ladinos	Otro	Total
4.1	Documentos Personales de Identificación (DPI), emitidos.	Documento	1,200,000	1,200,000	96,788	39,704	57,084	96,788	57,615	33,642	5,531	96,788	21,013	496	56	49,424	25,799	96,788
4.1.1	Primer Documento Personal de Identificación, emitido	Documento			36,963	17,974	18,989	36,963	31,334	5,021	608	36,963	9,883	225	22	17,391	9,442	36,963
4.1.2	Reposición del Documento Personal de Identificación, emitido.	Documento			56,239	20,124	36,115	56,239	25,008	26,781	4,450	56,239	10,766	239	32	29,448	15,754	56,239
4.1.2	Renovación del Documento Personal de Identificación, emitido.	Documento			2,277	1,214	1,063	2,277	635	1,235	407	2,277	350	32	2	1,448	445	2,277
4.1.2	Reposición electrónica del Documento Personal de Identificación, emitido.	Documento			1,309	392	917	1,309	638	605	66	1,309	14	0	0	1,137	158	1,309
Objetivos		OPTIMIZACIÓN DE LA EMISIÓN DEL DOCUMENTO PERSONAL DE IDENTIFICACIÓN -DPI-																
Resultados alcanzados		1	En el mes de julio se ejecutó el 8.07% con relación a la meta de 1,200,000 Documentos Personales de Identificación emitidos para el período 2019.															
		2	Al mes de julio del presente año, se lleva una ejecución acumulada del 59.52% sobre la meta establecida.															
Obstáculos encontrados		1																
		2																
Observaciones																		


 DIRECCIÓN DE PROCESOS
 Licda. Lai Yee Leung
 Director de Procesos en Función
 Guatemala, Guatemala

ANEXO
SEGUIMIENTO TEMÁTICO INSTITUCIONAL 2019
Mes reportado: JULIO 2019

Reposici

Población beneficiada

Table with columns: P, D, M, País / Departamento / municipio, Sexo (Mujeres, Hombres, Total), Edad (Juventud, Adultos, Tercera Edad, Total), Pueblo (Maya, X'inka, Garifuna, Mestizos/Ladinos, Otro, Total). Rows include: Total general, ESPAÑA (MADRID, ALALVIR), ESTADOS UNIDOS DE AMÉRICA (ARIZONA, PHOENIX, CALIFORNIA, LOS ANGELES, SAN BERNARDINO, COLORADO, DENVER, FLORIDA, MIAMI, GEORGIA, ATLANTA, ILLINOIS, CHICAGO, MARYLAND, SILVER SPRING, NUEVA YORK, TEXAS, HOUSTON), GUATEMALA (ALTA VERAPAZ, CHAHAL, CHISEC, COBAN, FRAY BARTOLOME DE LAS CASAS, LANQUIN, PANZOS, RAKRUHA, SAN CRISTOBAL VERAPAZ, SAN JUAN CHAMELCO, SAN MIGUEL TUCURU, SAN PEDRO CARCHA, SANTA CATALINA LA TINTA, SANTA CRUZ VERAPAZ, SANTA MARIA CAHABON, SENAHU, TACTIC, TAMAHU, BAJA VERAPAZ, CUBULCO, GRANADOS, PURULHA, RABINAL, SALAMA, SAN JERONIMO, SAN MIGUEL CHICAJ, SANTA CRUZ EL CHOL, CHIMALTENANGO, ACATENANGO, CHIMALTENANGO, EL TEJAR, PARRAMOS, PATZICIA, PATZUN, POCHUTA, SAN ANDRES ITZAPA, SAN JOSE POAQUIL, SAN JUAN COMALAPA, SAN MARTIN JILOTEPEQUE, SAN PEDRO YEPOCAPA, SANTA APOLONIA, SANTA CRUZ BALANYA, TECPAN GUATEMALA, ZARAGOZA, CHIQUIMULA, CAMOTAN, CHIQUIMULA, CONCEPCION LAS MINAS, ESQUIPULAS, IPALA, JOCOTAN, OLOPA, QUEZALTEPEQUE, SAN JACINTO, SAN JOSE LA ARADA, SAN JUAN ERMITA, EL PROGRESO, EL JICARO, GUASTATOYA, MORAZAN, SAN AGUSTIN ACASAGUASTLAN, SAN ANTONIO LA PAZ, SAN CRISTOBAL ACASAGUASTLAN, SANARATE, SANSARE, ESCUINTLA, ESCUINTLA, GUANAGAZAPA, IZTAPA, LA DEMOCRACIA, LA GOMERA, MASAGUA, NUEVA CONCEPCION, PALIN, PUERTO SAN JOSE, SAN VICENTE FACAYA, SANTA LUCIA COTZUMALGUAPA, SIPACATE.

ANEXO
SEGUIMIENTO TEMÁTICO INSTITUCIONAL 2019
Mes reportado: JULIO 2019

Población beneficiada

P	D	M	País / Departamento / municipio	Sexo			Edad			Pueblo							
				Mujeres	Hombres	Total	Juventud 18 - 30 años	Adultos 31 a 60 años	Tercera Edad 61 años en adelante	Total	Maya	Xinca	Garífuna	Mestizos/Ladinos	Otro	Total	
1	1	1	Total general	1,214	1,063	2,277	635	1,235	407	2,277	950	92	2	1,448	445	2,277	
			SAN JUAN LA LAGUNA		2	2	1	1			2						2
			SAN LUCAS TOLIMAN	1		1		1			1	1					1
			SAN PABLO LA LAGUNA	1	1	2	2				2	2					2
			SANTA CLARA LA LAGUNA	2	2	4	1	2	1		4	4					4
			SANTA MARIA VISITACION		1	1		1			1	1					1
			SANTIAGO ATITLAN	1	5	6	4	2			6	6					6
			SOLOLA	3		3	1	2			3	2			1		3
			SUCHITEPEQUEZ	49	56	105	7	14	8		29	26		72	7		105
			CHICACAO	1		1	2		2		4				1		1
			CUYOTENANGO	4	8	12		1	1		2			8	4		12
			MAZATENANGO	5	5	10		1			1			10			10
			PUEBLO NUEVO	3	4	7		1	1		2	4		2	1		7
			RIO BRAVO		1	1	1	2	2		5			1			1
			SAMAYAC	5	3	8	1	3	2		6	6		1	1		8
			SAN ANTONIO SUCHITEPEQUEZ		1	1	3	6			9	1					1
			SAN BERNARDINO	7	7	14	6	9	11		26	12		2			14
			SAN FRANCISCO ZAPOTITLAN	7	9	16		1	1		2	1		15			16
			SAN GABRIEL	3	1	4	3		1		4	2		2			4
			SAN JOSE EL IDOLO	1	1	2	1	3	4		8			2			2
			SAN JOSE LA MAQUINA	5	2	7		1			1			7			7
			SAN JUAN BAUTISTA	3	3	6		2	4		6			6			6
			SAN LORENZO	1	1	2	2	1	1		4			2			2
			SANTA BARBARA	2	2	4		1			1			4			4
			ZUNILITO	2	8	10	3	15	3		21			10			10
			TOTONICAPAN	4		4	1	4	3		8	4					4
			MOMOSTENANGO	1		1		3			3	1					1
			SAN BARTOLO	2		2	1	8			9	2					2
			SANTA LUCIA LA REFORMA	1		1	1				1	1					1
			ZACAPA	33	25	58	7	6	1		14			53	5		58
			ESTANZUELA	4	4	8	3	4			7			8			8
			GUALAN	3	1	4	3	1	1		5			4			4
			HUIITE	7	3	10	1	1			2			10			10
			RIO HONDO	6	8	14	1	3			4			14			14
			TECULUTAN	5	5	10	1				1			10			10
			USUMATLAN	7		7		2			2			7			7
			ZACAPA	1	4	5		1			1				5		5

F. 
Licda. Lai Yee Leung
Directora de Procesos en Funciones


REGISTRO NACIONAL DE LAS PERSONAS
DIRECCION DE PROCESOS
Central. RENAP, Guatemala, Guatemala

REP



Nombre de la meta:


Documentos personales de Identificación por reposición via electronica, emitidos


ANEXO
 SEGUIMIENTO TEMÁTICO INSTITUCIONAL 2019
 Mes reportado: JULIO 2019

Población beneficiada

P	D	M	País / Departamento / municipio	Sexo			Edad			Pueblo						
				Mujeres	Hombres	Total	Juventud	Adultos	Tercera Edad	Total	Maya	Xinca	Garifuna	Mestizos/Ladinos	Otro	Total
							18 - 30 años	31 a 60 años	61 años en adelante							
1	1	1	Total general	392	917	1,309	638	605	66	1,309	14	0	0	1,137	158	1,309
1			GUATEMALA	392	917	1,309	638	605	66	1,309	14	0	0	1,137	158	1,309
	1		GUATEMALA	392	917	1,309	638	605	66	1,309	14	0	0	1,137	158	1,309
		1	GUATEMALA	392	917	1,309	638	605	66	1,309	14	0	0	1,137	158	1,309

1


 F. Licda. Lai Yee Leung Ng
 Director de Procesos en Función


 DIRECCIÓN DE PROCESOS
 RENAP, Guatemala, Guatemala

DIRECCIÓN DE PROCESOS



Registro Nacional de las Personas
RENAP
- 3 SEP 2019
Firma: [Signature] 19-34

DP-4011-2019

Guatemala, 02 de septiembre de 2019

Registro Nacional de las Personas
RENAP
02 SEP 2019
DIRECCIÓN DE GESTIÓN Y CONTROL
Firma: [Signature] Hora: 16:58

Licenciada
Tania Darinka Pineda Palacios
Director de Gestión y Control Interno
Registro Nacional de las Personas
Presente

Estimada Licenciada Pineda:

De manera atenta me dirijo a Usted, en atención al MEMORANDUM DGCI-SPFI-DPP-003-2019 recibido en esta Dirección el 15 de enero del año en curso, en relación a la programación de entrega de la ejecución de las Metas Físicas Institucionales, aprobadas para el Ejercicio Fiscal 2019, por lo que me permito trasladar informe correspondiente al periodo del **01 al 31 de agosto del año en curso**, de lo siguiente:

- Informe de ejecución Mensual de Metas Físicas Institucionales 2019
- Informe de seguimiento Temático Institucional 2019
- Informe de seguimiento municipal 2019

Esto para su conocimiento y el seguimiento correspondiente.

Sin otro particular me suscribo de usted, agradeciendo la atención al presente.

Atentamente,

1
[Signature]
Licda. **Yee Leung Ng**
Director de Procesos en Funciones
Dirección de Procesos
DIRECCIÓN DE PROCESOS
RENAP
Registro Nacional de las Personas
Central, RENAP, Guatemala, Guatemala

LyInG/iv
Adjunto cuadros correspondientes
C.C. Archivo

Clasificación DPI por Fecha de Aprobación

02/09/2019 09:11:26 a.m.

RESUMEN RANGO DE FECHAS

CLASIFICACION	CANTIDAD
PRIMERA VEZ	35,282
REPOSICIÓN	60,468
Total	95,750

DETALLE POR FECHAS

FECHA	TOTAL
01/08/2019	5,115
02/08/2019	3,442
05/08/2019	3,458
06/08/2019	5,388
07/08/2019	8,679
08/08/2019	5,620
09/08/2019	6,667
12/08/2019	1,184
13/08/2019	3,901
14/08/2019	3,472
16/08/2019	3,873
19/08/2019	5,516
20/08/2019	5,466
21/08/2019	4,700
22/08/2019	4,278
26/08/2019	5,905
27/08/2019	3,804
28/08/2019	4,445
29/08/2019	6,002
30/08/2019	4,835
TOTAL	95,750

LyNG/iv
Adjunto cuadros correspondientes
C.C. Archivo

ANEXO
SEGUIMIENTO TEMÁTICO INSTITUCIONAL 2019
Mes reportado: AGOSTO 2019

Población beneficiada

P	D	M	País / Departamento / municipio	Sexo			Edad				Pueblo					
				Mujeres	Hombres	Total	Juventud			Total	Maya	Xinca	Garífuna	Mestizos/Ladinos	Otro	Total
							18 - 30 años	31 a 60 años	61 años en adelante							
1	1		Total general	17,100	18,182	35,282	16,151	4,595	536	95,282	8,745	248	12	16,855	8,422	35,282
4			GUAZACAPAN	20	24	44	42	2		44				44		44
5			NUEVA SANTA ROSA	27	37	64	54	7	3	64				43		64
6			ORATORIO	14	17	31	31			31				22	9	31
7			PUEBLO NUEVO VIÑAS	23	16	39	38		1	39				39		39
8			SAN JUAN TECUACO	6	9	15	15			15				15		15
9			SAN RAFAEL LAS FLORES	9	12	21	20	1		21		1		5	15	21
10			SANTA CRUZ NARANJO	15	26	41	32	9		41				41		41
11			SANTA MARIA IXHUATAN	16	31	47	45		1	47				46	1	47
12			SANTA ROSA DE LIMA	21	19	40	37	3		40				10	30	40
13			TAXISCO	18	17	35	33	1	1	35	1			34		35
19			SOLOLA	374	372	746	711	29	6	746	686			21	39	746
1			CONCEPCION	5	1	6	6			6	3			3		6
2			NAHUALA	48	45	93	88	5		93	93					93
3			PANAJACHEL	13	18	31	29	2		31	25			5	1	31
4			SAN ANDRES SEMETABAJ	22	20	42	35	4	3	42	38			4		42
5			SAN ANTONIO PALOPO	8	10	18	18			18	17			1		18
6			SAN JOSE CHACAYA	4	3	7	7			7	6			1		7
7			SAN JUAN LA LAGUNA	6	10	16	16			16	16					16
8			SAN LUCAS TOLIMAN	22	31	53	48	5		53	47			6		53
9			SAN MARCOS LA LAGUNA	2	3	5	5			5	5					5
10			SAN PABLO LA LAGUNA	7	6	13	13			13	13					13
11			SAN PEDRO LA LAGUNA	3	7	10	10			10	9				1	10
12			SANTA CATARINA IXTAYHUACAN	69	50	119	113	5	1	119	114				5	119
13			SANTA CATARINA PALOPO	2	4	6	6			6	6					6
14			SANTA CLARA LA LAGUNA	11	10	21	20		1	21	20			1		21
15			SANTA CRUZ LA LAGUNA	11	5	16	16			16	16					16
16			SANTA LUCIA UTATLAN	24	24	48	43	4	1	48	46			2		48
17			SANTA MARIA VISITACION	1	3	4	4			4	4					4
18			SANTIAGO ATITLAN	27	41	68	67	1		68	68					68
19			SOLOLA	89	81	170	167	3		170	140			1	79	170
20			SUCHITEPEQUEZ	610	600	1,210	1,157	44	9	1,210	245			720	245	1,210
1			CHICCAO	61	59	120	118	2		120						120
2			CUYUTENANGO	43	38	81	79	2		81	1			39	41	81
3			MAZATENANGO	83	75	158	147	9	2	158				128	30	158
4			PATULUL	37	36	73	69	2	2	73	8			65		73
5			PUEBLO NUEVO	9	11	20	18	2		20	10			8	4	20
6			RIO BRAVO	24	28	50	50			50	50					50
7			SAMAYAC	37	31	68	65	3		68	48			10	10	68
8			SAN ANTONIO SUCHITEPEQUEZ	59	66	125	121	3	1	125	50			75		125
9			SAN BERNARDINO	13	17	30	30			30	18			12		30
10			SAN FRANCISCO ZAPOTITLAN	38	31	69	69			69	20			49		69
11			SAN GABRIEL	10	13	23	22		1	23	7			14	2	23
12			SAN JOSE EL IDOLO	9	17	26	24	2		26	26			26		26
13			SAN JOSE LA MAQUINA	34	30	64	60	3	1	64				63	1	64
14			SAN JUAN BAUTISTA	11	12	23	22	1		23	23			23		23
15			SAN LORENZO	9	9	18	18			18				7	11	18
16			SAN MIGUEL PANAN	12	13	25	24	1		25				25		25
17			SAN PABLO JOCCPILAS	28	19	47	43	4		47	11			36		47
18			SANTA BARBARA	16	23	39	37	2		39				39		39
19			SANTO DOMINGO SUCHITEPEQUEZ	26	33	59	56	1	2	59				58	1	59
20			SANTO TOMAS LA UNION	42	36	78	71	7		78	65			13		78
21			ZUNILITO	9	5	14	14			14	7			7		14
21			TOTONICAPAN	457	491	948	892	51	5	948	852			38	58	948
1			MOMOSTENANGO	113	119	232	222	7	3	232	230			2		232
2			SAN ANDRES RECOL	44	35	79	75	4		79	78			1		79
3			SAN BARTOLO	15	21	36	32	4		36	36					36
4			SAN CRISTOBAL TOTONICAPAN	47	44	91	79	11	1	91	79			12		91
5			SAN FRANCISCO EL ALTO	80	75	155	145	8	1	155	97				58	155
6			SANTA LUCIA LA REFORMA	23	30	53	53			53	53					53
7			SANTA MARIA CHIQUIMULA	38	43	81	81			81	81					81
8			TOTONICAPAN	97	124	221	204	17		221	198			23		221
22			ZACAPA	226	282	508	459	41	8	508				355	153	508
1			CABAÑAS	11	9	20	18	3	1	20				20		20
2			ESTANZUELA	10	17	27	25	1	1	27				27		27
3			GUALAN	47	60	107	90	14	3	107				107		107
4			HUITE	12	11	23	22	1		23	23			23		23
5			LA UNION	9	12	21	20	1		21				21		21
6			RIO HONDO	16	26	42	39	3		42				42		42
7			SAN DIEGO	13	6	19	17	1	1	19				19		19
8			SAN JORGE	12	10	22	17	5		22				22		22
9			TECULUTAN	19	33	52	50	2		52				52		52
10			USUMATLAN	13	9	22	22			22				22		22
11			ZACAPA	64	89	153	141	10	2	153						153

F. 
Licda. Lal Yee Leung
Director de Procesos en Funciones
DIRECCIÓN DE PROCESOS
Central, RENAP, Guatemala, Guatemala

ANEXO
SEGUIMIENTO TEMÁTICO INSTITUCIONAL 2019
Mes reportado: AGOSTO 2019

Población beneficiada

Table with columns: P, D, M, País / Departamento / Municipio, Sexo (Mujeres, Hombres, Total), Edad (Juventud, Aduños, Tercera Edad, Total), Pueblo (Maya, Xinka, Garifuna, Mestizos/Ladinos, Otro), Total. Rows include countries like España, Guatemala, and various departments.

ANEJO
SEGUIMIENTO TEMÁTICO INSTITUCIONAL 2019
Mes reportado: AGOSTO 2019

Población beneficiada

P	D	M	Fide / Departamento / municipio	Sexo			Edad			Pueblo						
				Mujeres	Hombres	Total	Juventud 16 - 30 años	Adultos 31 a 40 años	Tercera Edad 41 años en adelante	Total	Maya	Xinka	Garifuna	Meztizos/Ladinos	Otro	Total
1	1		Total general	17,044	32,870	49,914	22,067	23,759	4,088	49,914	9,558	218	18	26,514	13,206	49,914



DIRECCIÓN DE PROCESOS

F. *[Firma]*
 Ucdca. La Yee Leung De
 Director de Procesos en Funciones
 RENAP, Guatemala, Guatemala

ANEXO
SEGUIMIENTO TEMÁTICO INSTITUCIONAL 2019
Mes reportado: AGOSTO 2019

Población beneficiada

P	D	M	País / Departamento / municipio	Sexo			Edad			Pueblo						
				Mujeres	Hombres	Total	Juventud 18 - 30 años	Adultos 31 a 40 años	Tercera Edad 41 años en adelante	Total	Maya	Xinka	Garifuna	Mestizos/Ladinos	Otro	Total
1	1	1	Total general	4,785	3,667	8,452	2,471	4,320	1,661	8,452	2,061	62	4	4,444	1,881	8,452
7			ORATORIO	22	6	28	8	14	6	28				15	13	28
8			PUEBLO NUEVO VIÑAS	20	25	45	4	23	18	45				45		45
9			SAN JUAN TECUACO	6	5	11	4	5	2	11				11		11
10			SAN RAFAEL LAS FLORES	7	9	16	3	9	4	16				7	9	16
11			SANTA CRUZ NARANJO	2	5	7	2	2	3	7				7		7
12			SANTA MARIA INHUATAN	27	13	40	4	16	20	40				35	5	40
13			SANTA ROSA DE LIMA	16	12	28	1	16	11	28				12	16	28
14			TAXISCO	1	3	4	1	3		4				4		4
19			SOLOLA	81	71	152	45	92	15	152	133			5	14	152
1			CONCEPCION	1	1	2	1	1		2	1				1	2
2			NAHUALA	14	6	20	6	13	1	20	20					20
3			SAN ANDRES SEMETABAJ	5	4	9	6	3		9	9					9
4			SAN ANTONIO PALOPO	10	7	17	3	12	2	17	17					17
5			SAN JUAN LA LAGUNA	2	2	4	2	2		4	4					4
6			SAN LUCAS TOJUMAN	12	10	22	3	14	5	22	18			4		22
7			SAN PABLO LA LAGUNA	1		1	1			1	1					1
8			SAN PEDRO LA LAGUNA	2		2	1	1		2	2					2
9			SANTA CATARINA IXTAAHUACAN	5	5	10	3	5	2	10	10					10
10			SANTA CLARA LA LAGUNA	3	3	6	3	3		6	6					6
11			SANTA CRUZ LA LAGUNA	6	4	10	4	6		10	10					10
12			SANTA LUCIA UTATLAN		5	5		4	1	5	5					5
13			SANTA MARIA VISITACION		2	2	2			2	2					2
14			SANTIAGO ATITLAN	2	7	9	4	5		9	9					9
15			SOLOLA	18	15	33	6	23	4	33	19			1	19	33
20			SUCHITEPEQUEZ	287	228	515	101	288	128	515	150			294	71	515
1			CHICACAO	15	14	29	15	10	4	29				1	28	29
2			CUYOTENANGO	14	7	21	9	6	6	21				7	14	21
3			MAZATENANGO	45	34	79	10	47	22	79				67	12	79
4			PATULUL	11	10	21	4	12	5	21	3			18		21
5			PUEBLO NUEVO	7	8	15	1	9	5	15	11			3	1	15
6			RIO BRAVO	9	12	21	6	9	6	21				21		21
7			SAMAYAC	22	28	50	7	22	21	50	37			8	5	50
8			SAN ANTONIO SUCHITEPEQUEZ	28	15	43	11	27	5	43	17			26		43
9			SAN BERNARDINO	45	26	71	7	47	17	71	63			8		71
10			SAN FRANCISCO ZAPOTITLAN	18	13	31	1	17	13	31	1			30		31
11			SAN GABRIEL	4	2	6	3	3		6				6		6
12			SAN JOSE EL IDOLO	11	17	28	1	18	9	28				28		28
13			SAN JOSE LA MAQUINA	7	3	10	5	5		10				10		10
14			SAN JUAN BAUTISTA	2	1	3	2	1		3				3		3
15			SAN LORENZO	4	2	6	2	4		6				2	4	6
16			SAN MIGUEL PANAN	4	3	7	2	3	2	7					7	7
17			SAN PABLO JOCOPIJAS	9	6	15	6	6	3	15	3			12		15
18			SANTA BARBARA	4	10	14	3	7	4	14				14		14
19			SANTO DOMINGO SUCHITEPEQUEZ	6	5	11	2	9		11				11		11
20			SANTO TOMAS LA UNION	15	7	22	3	14	5	22	15			7		22
21			ZUNUNITO	7	5	12	1	10	1	12				12		12
21			TOTONICAPAN	73	47	120	43	60	17	120	107			8	5	120
1			MOMOSTENANGO	4	4	8	6	2		8						8
2			SAN ANDRES XECUL	9	7	16	3	11	1	16	16					16
3			SAN BARTOLO	5	10	15	2	10	3	15	15					15
4			SAN CRISTOBAL TONICAPAN	22	11	33	7	18	8	33	28			5		33
5			SAN FRANCISCO EL ALTO	8	5	13	9	2	2	13	8				5	13
6			SANTA LUCIA LA REFORMA	6	1	7	1	6		7	7					7
7			SANTA MARIA CHICHUMULA	4	4	8	3	4	1	8	8					8
8			TOTONICAPAN	15	5	20	12	6	2	20	17			3		20
22			ZACAPA	125	105	230	44	121	65	230				163	66	230
1			CABAÑAS	17	10	27	6	12	9	27				27		27
2			ESTANZUELA	14	11	25	5	14	6	25				25		25
3			GUALAN	3	5	8	2	4	2	8				8		8
4			HUIJE	3	9	12	2	5	5	12			1	11		12
5			LA UNION	3		3	1	2		3				3		3
6			RIO HONDO	27	18	45	6	25	14	45				45		45
7			SAN DIEGO	3	3	6	5	1		6				6		6
8			SAN JORGE	5	5	10	1	3	6	10				10		10
9			TECULUTAN	7	11	18	7	7	4	18				18		18
10			USUMATLAN	7	3	10	4	3	3	10				10		10
11			ZACAPA	36	30	66	10	41	15	66				66	1	66

F. *[Signature]* **RENAP**
 Registro Nacional de las Personas
 Licda. Lai Yee Leung Ng
 Director de Procesos en Funciones **DIRECCIÓN DE PROCESOS**
 Sede Central, RENAP, Guatemala, Guatemala




Nombre de la meta:


Documentos personales de Identificación por reposición vía electrónica, emitidos

ANEXO
SEGUIMIENTO TEMÁTICO INSTITUCIONAL 2019
Mes reportado: AGOSTO 2019

Población beneficiada

P	D	M	Pais / Departamento / municipio	Sexo			Edad				Pueblo					
				Mujeres	Hombres	Total	Juventud	Adultos	Tercera Edad	Total	Maya	Xinca	Garfuna	Mestizos/Ladinos	Otro	Total
							18 - 30 años	31 a 60 años	61 años en adelante							
1	1	1	Total general	577	1,525	2,102	1,083	941	78	2,102	38	0	0	1,661	403	2,102
1			GUATEMALA	577	1525	2102	1083	941	78	2102	38	0	0	1661	403	1,309
	1		GUATEMALA	577	1525	2102	1083	941	78	2102	38	0	0	1661	403	1,309
		1	GUATEMALA	577	1525	2102	1083	941	78	2102	38	0	0	1661	403	1,309


F. 
Licda. Lai Yee Leung Ng
Director de Procesos en Funciones


DIRECCIÓN DE PROCESOS
Central, RENAP, Guatemala, Guatemala

DIRECCIÓN DE PROCESOS
 INFORME DE SEGUIMIENTO TEMÁTICO INSTITUCIONAL 2019
 MES REPORTADO: AGOSTO

Producto: Documentos Personales de Identificación (DPI), emitidos.

No.	Meta	Unidad de medida	Meta			Población beneficiada												
			Meta inicial	Meta vigente	Meta ejecutada	Sexo			Edad			Pueblo						
						Mujeres	Hombres	Total	Juventud 18 - 30 años	Adultos 31 - 60 años	Tercera Edad 61 años en adelante	Total	Maya	Xinca	Garífuna	Mestizos/Ladinos	Otro	Total
4.1	Documentos Personales de Identificación (DPI), emitidos.	Documento	1,200,000	1,200,000	95,750	39,506	56,244	95,750	55,772	33,615	6,363	95,750	21,202	528	34	49,474	24,512	95,750
4.1.1	Primer Documento Personal de Identificación, emitido	Documento			35,282	17,100	18,182	35,282	30,151	4,595	536	35,282	9,745	248	12	16,855	8,422	35,282
4.1.2	Reposición del Documento Personal de Identificación, emitido.	Documento			49,914	17,044	32,870	49,914	22,067	23,759	4,088	49,914	9,358	218	18	26,514	13,806	49,914
4.1.2	Renovación del Documento Personal de Identificación, emitido.	Documento			8,452	4,785	3,667	8,452	2,471	4,320	1,661	8,452	2,061	62	4	4,444	1,881	8,452
4.1.2	Reposición electrónica del Documento Personal de Identificación, emitido.	Documento			2,102	577	1,525	2,102	1,083	941	78	2,102	38	0	0	1,661	403	2,102
Objetivos		OPTIMIZACIÓN DE LA EMISIÓN DEL DOCUMENTO PERSONAL DE IDENTIFICACIÓN -DPI-																
Resultados alcanzados		1	En el mes de agosto se ejecutó el 7.98% con relación a la meta de 1,200,000 Documentos Personales de Identificación emitidos para el periodo 2019.															
		2	Al mes de agosto del presente año, se lleva una ejecución acumulada del 67.50% sobre la meta establecida.															
Obstáculos encontrados		1																
		2																
Observaciones																		

1

 DIRECCIÓN DE PROCESOS
 Licda. Lal Yee Leong Ng
 Director de Procesos e Funciones
 RENAP, Guatemala, Guatemala

DIRECCIÓN DE PROCESOS
INFORME DE EJECUCIÓN MENSUAL DE METAS FÍSICAS INSTITUCIONALES 2019
MES REPORTADO: AGOSTO

No.	Nombre de la Meta	Cantidad programada	Cantidad ejecutada	Medios de Verificación	Observaciones
4	Documentos Personales de Identificación (DPI), emitidos.	102,883	95,750	Reporte generado el 02/09/2019 por medio del link: http://reportes.renap.local/ReportesRENAP/Pages/Report.aspx?ItemPath=%2fDPI%2f0158+-+Clasificacion+De+DPI+Con+Fecha+de+Aprobacion%3b3n&ViewMode=Detail	En los 20 días hábiles del mes de agosto, se obtuvo un promedio por día de 4,788 Documentos emitidos.
4.1	Documentos Personales de Identificación (DPI), emitidos.	102,883	95,750		

1



DIRECCIÓN DE PROCESOS
 Licda. Lai Yee Keung Ng
 Director de Procesos en Funciones

Central, RENAP, Guatemala, Guatemala