



DOCUMENTOS DE RESPALDO AL
INFORME DE GESTIÓN Y RENDICIÓN DE CUENTAS
MINISTERIO DE FINANZAS PÚBLICAS

Año 2020

Tercer cuatrimestre
(septiembre-diciembre)

REGISTRO CENTRAL DE LAS PERSONAS

Guatemala, enero de 2020

REGISTRO CENTRAL DE LAS PERSONAS

Guatemala, 2 de octubre de 2019
Oficio No. RCP-P-798-2019

Licenciada
Tania Darinka Pineda Palacios
Director de Gestión y Control Interno
Registro Nacional de las Personas -RENAP-
Su Despacho

Registro Nacional de las Personas
RENAP
Registro Nacional de las Personas
RENAP
RECIBIDO
02 OCT 2019
RECIBIDO
- 2 OCT 2019
DIRECCIÓN DE GESTIÓN Y CONTROL INTERNO
Firma: _____ Hora: 16:24
Firma: _____ Hora: 16:45

Licenciada Pineda Palacios:

Respetuosamente nos dirigimos a usted en seguimiento al **MEMORANDUM DGCI-SPFI-DPP-003-2019**, de fecha 11 de enero del presente año, con asunto **"INFORMES DE EJECUCIÓN DE METAS FÍSICAS 2019"**, mediante el cual remite la calendarización para la entrega de los informes 2019.

En cumplimiento a lo anterior, nos permitimos remitir los informes de ejecución del mes de **septiembre del 2019**, de la siguiente forma:

- Programación cuatrimestral de metas físicas institucionales (**Anexo I**)
- Informe de ejecución mensual de metas físicas institucionales (**Anexo II**)
- Informe de seguimiento temático institucional (**Anexo III**)
- Informe de seguimiento temático institucional por departamento y municipio (**Anexo IV**)
- Informe de seguimiento temático institucional por departamento y municipio inscripciones de nacimiento realizadas (**Anexo V**).
- Informe de seguimiento temático institucional por departamento y municipio de inscripciones extemporáneas de nacimiento realizadas (**Anexo VI**)
- Informe de seguimiento temático institucional por evento en los cuales se registre el pueblo de la población beneficiada (**Anexo VII**)

Sin otro particular, nos suscribimos.

Atentamente.

1
Edgar Rolando Belén Hernández
Auxiliar de Registro Central III
Registro Central de las Personas

RENAP
Lic. Rafael Arturo Andrade Baniñas
Jefe de Registro Civil de las Personas
Registro Central de las Personas
Sede Central RENAP Guatemala, Guatemala

RENAP
Licenciado Juan Ramón Toledo Montenegro
Subdirector de Registro Central de las Personas
Registro Central de las Personas
Sede Central RENAP Guatemala, Guatemala

C.C. Archivo
/Ebalán

Vo.Bo.



AXEL ORTIZ HERNÁNDEZ JACOME
Registrador Central de las Personas

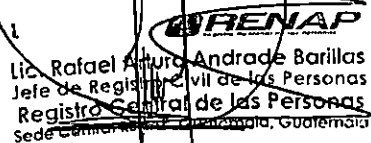
Realidad Alzada Posével P 340 28a 7
PBX: 24161900, CALL CENTER: 1516 www.renap.gob.gt



ANEXO I



**REGISTRO CENTRAL DE LAS PERSONAS
PROGRAMACIÓN CUATRIMESTRAL DE METAS FÍSICAS INSTITUCIONALES
TERCER CUATRIMESTRE 2019**

No.	Descripción de la meta	META VIGENTE	Cantidad a Ejecutar				Total Asignado Tercer Cuatrimestre	Saldo por ejecutar
			Septiembre	Octubre	Noviembre	Diciembre		
1	Dirección y Coordinación	12	1	1	1	1	4	0
1.1	Dirección y Coordinación	12	1	1	1	1	4	0
2	Población guatemalteca con servicios registrales realizados	7,942,900	591,412	672,150	672,150	672,149	2,607,861	0
2.1	Inscripciones de hechos y actos registrales realizadas.	642,900	50,043	52,714	52,714	52,714	208,185	0
2.2	Certificaciones de hechos y actos registrales emitidas.	7,300,000	541,369	619,436	619,436	619,435	2,399,676	0

1  
Edgar Rolando Balán Hernández
 Auxiliar de Registro Central III
 Registro Central de las Personas

1  
 Lic. Rafael Arturo Andrade Barillas
 Jefe de Registro Civil de las Personas
 Registro Central de las Personas
 Sede Central RENAP Guatemala, Guatemala


1  
 Encarnación Juan Pantoja Yajome
 Suavizadora Regional del Montenegro
 Registro Central de las Personas
 Sede Central RENAP Guatemala, Guatemala


 
 Firma y sello de la máxima autoridad de la dependencia
Axel Ottoniel Maas Jacome
 Registrador Central de las Personas
 Registro Central de las Personas
 Sede Central RENAP Guatemala, Guatemala

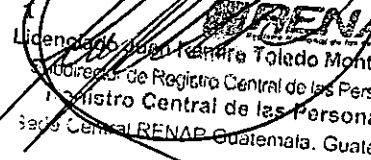
ANEXO II


REGISTRO CENTRAL DE LAS PERSONAS
INFORME DE EJECUCIÓN MENSUAL DE METAS FÍSICAS INSTITUCIONALES 2019
MES REPORTADO: SEPTIEMBRE

No.	Nombre de la Meta	Cantidad programada	Cantidad ejecutada	Medios de Verificación	Observaciones
1	Dirección y Coordinación	1	1		
1.1	Dirección y Coordinación	1	1	Informe mensual de avances del Plan Operativo Anual del Registro Central de las Personas, correspondiente al mes de septiembre 2019.	
2	Servicios registrales a personas naturales, realizados	591,412	591,412		
2.1	Inscripciones de hechos y actos registrales realizadas.	50,043	50,043	Oracle Bussines Intelligence Enterprise Edition OBIEE, de la Dirección de Informática y Estadística (link http://172.16.1.17:9704/analytics/saw.dll?bleehome)	
2.3	Certificaciones de hechos y actos registrales emitidas.	541,369	541,369	Oracle Bussines Intelligence Enterprise Edition OBIEE, de la Dirección de Informática y Estadística (link http://172.16.1.17:9704/analytics/saw.dll?bleehome) y reporte de Servicios Electrónicos (link http://reportes.renap.local/ReportesRENAP/Pages/Report.aspx?ItemPath=%2FServicios+Electronicos%2Ftotal+de+Transacciones)	

1  **RENA**
Edgar Rolando Bañán Hernández
Auxiliar de Registro Central
Registro Central de las Personas

1  **RENA**
Lic. Rafael Amílcar Andrade Barillas
Jefe de Registro Civil de las Personas
Registro Central de las Personas
Sede Central RENAP Guatemala, Guatemala

1  **RENA**
Lidonardo José Ferrero Toledo Montenegro
Director de Registro Central de las Personas
Registro Central de las Personas
Sede Central RENAP Guatemala, Guatemala

Firma y sello de la máxima autoridad de la dependencia
 **RENA**
Axel Ottoniel Maas Jácome
Registrador Central de las Personas
Registro Central de las Personas
Sede Central RENAP Guatemala, Guatemala

ANEXO III

**REGISTRO CENTRAL DE LAS PERSONAS
INFORME DE SEGUIMIENTO TEMÁTICO INSTITUCIONAL 2019
MES REPORTADO: SEPTIEMBRE**

No.	Meta	Meta			Sexo				Población beneficiada						Pueblo								
		Unidad de medida	Meta inicial	Meta vigente	Meta ejecutada	Mujeres	Hombres	No definida	Total	Niñez			Juventud 14 - 30 años	Adultos 31 - 60 años	Tercera Edad 61 años en adelante	No definido	Total	Maya	Xinca	Garífuna	Mestizos/ Ladinos	No indican	Total
										0 - 2	3 - 5	6 - 13											
2	Servicios registrales a personas naturales, realizados	Registro	642,900	642,900	50,043	21,111	28,928	4	50,043	34,703	676	697	5,712	4,421	3,759	75	50,043	4,207	4	1	7,584	38,247	50,043
2.1	Inscripciones de hechos y actos registrales realizados.	Registro	642,900	642,900	50,043	21,111	28,928	4	50,043	34,703	676	697	5,712	4,421	3,759	75	50,043	4,207	4	1	7,584	38,247	50,043
Objetivos																							
Resultados alcanzados		1																					
		2																					
Obstáculos encontrados		1																					
		2																					
Observaciones																							

1
Edgar Retando Balán Hernández
 Auxiliar de Registro Central III
 Registro Central de las Personas

1
Lic. Rafael Adán Ananda Barillas
 Jefe de Registro Civil de las Personas
 Registro Central de las Personas
 Sede Central RENAP Guatemala, Guatemala

1
Licenciado Juan Ramón Toledo Montenegro
 Subdirector del Registro Central de las Personas
 Registro Central de las Personas
 Sede Central RENAP Guatemala, Guatemala

Firma y sello de la máxima autoridad de la dependencia

Axel Ottoniel Maas Jácome
 Registrador Central de las Personas
 Registro Central de las Personas
 Sede Central RENAP Guatemala, Guatemala

ANEXO IV

Nombre de la meta:

Inscripciones de hechos y actos registrales realizadas

**REGISTRO CENTRAL DE LAS PERSONAS
SEGUIMIENTO TEMÁTICO INSTITUCIONAL 2019
MES REPORTADO: SEPTIEMBRE**

D	M	Departamento / municipio	Sexo		No definido	Total	Edad						No definido	Pueblo						Total
			Mujeres	Hombres			Niñez			Juventud	Adultos	Tercera Edad		Total	Maya	Xinca	Garífuna	Mestizos/Ladinos	No Indican	
							0 - 2	3 - 5	6 - 13											
		República de Guatemala	21,111	28,928	4	50,043	34,703	676	697	5,712	4,421	3,759	75	50,043	4,207	4	1	7,584	38,247	50,043
1		Departamento de Alta Verapaz	1,846	2,338	0	4,184	3,338	49	34	356	221	185	1	4,184	661	0	0	79	3,444	4,184
	1	CHAHAL	42	45	0	87	61	1	3	12	6	4	0	87	20	0	0	2	65	87
	2	CHISEC	83	135	0	218	155	3	2	30	12	16	0	218	54	0	0	4	160	218
	3	COBÁN	401	563	0	964	757	11	4	84	68	40	0	964	158	0	0	26	780	964
	4	FRAY BARTOLOMÉ DE LAS CASAS	197	210	0	407	376	4	2	9	8	8	0	407	25	0	0	4	378	407
	5	LANQUÍN	64	60	0	124	101	0	0	7	10	6	0	124	18	0	0	2	104	124
	6	PANZÓS	114	160	0	274	208	7	4	31	15	9	0	274	58	0	0	2	214	274
	7	RAXRUHÁ	28	58	0	86	61	2	0	17	4	2	0	86	20	0	0	3	63	86
	8	SAN CRISTÓBAL VERAPAZ	76	126	0	202	147	0	0	34	11	10	0	202	42	0	0	7	153	202
	9	SAN JUAN CHAMELCO	63	86	0	149	112	2	2	17	9	7	0	149	31	0	0	7	111	149
	10	SAN MIGUEL TUCURÚ	54	59	0	113	92	1	2	5	8	5	0	113	12	0	0	2	99	113
	11	SAN PEDRO CARCHÁ	251	315	0	566	452	11	6	39	24	34	0	566	92	0	0	3	471	566
	12	SANTA CATALINA LA TINTA	188	174	0	362	344	1	2	6	3	6	0	362	16	0	0	2	344	362
	13	SANTA CRUZ VERAPAZ	28	69	0	97	58	1	1	25	5	6	1	97	23	0	0	5	69	97
	14	SANTA MARÍA CAHABÓN	71	71	0	142	120	0	0	8	9	5	0	142	21	0	0	0	121	142
	15	SENAHÚ	112	129	0	241	194	4	2	8	15	18	0	241	34	0	0	1	206	241
	16	TACTIC	48	54	0	102	59	1	4	17	14	7	0	102	27	0	0	9	66	102
	17	TAMAHÚ	26	24	0	50	41	0	0	7	0	2	0	50	10	0	0	0	40	50

Nombre de la meta:

Inscripciones de hechos y actos registrales realizadas

**REGISTRO CENTRAL DE LAS PERSONAS
SEGUIMIENTO TEMÁTICO INSTITUCIONAL 2019
MES REPORTADO: SEPTIEMBRE**

O	M	Departamento / municipio	Sexo		No definido	Total	Edad						Población beneficiada							
			Mujeres	Hombres			Niñez			Juventud	Adultos	Tercera Edad	No definido	Total	Maya	Xinca	Garífuna	Mestizos/Ladinos	No Indican	Total
							0 - 2	3 - 5	6 - 13	14 a 30 años	31 a 60 años	61 años en adelante								
2		BAJA VERAPAZ	363	490	0	853	672	10	7	67	40	57	0	853	85	0	0	64	704	853
	1	CUBULCO	60	68	0	128	107	1	0	4	4	12	0	128	18	0	0	1	109	128
	2	GRANADOS	14	14	0	28	14	0	0	7	5	2	0	28	1	0	0	11	16	28
	3	PURULHÁ	67	104	0	171	143	7	4	10	4	3	0	171	22	0	0	0	149	171
	4	RABINAL	32	58	0	90	54	2	0	17	8	9	0	90	27	0	0	4	59	90
	5	SALAMÁ	140	181	0	341	295	0	1	16	14	15	0	341	9	0	0	33	299	341
	6	SAN JERÓNIMO	9	20	0	29	18	0	1	3	1	6	0	29	0	0	0	6	23	29
	7	SAN MIGUEL CHICAJ	12	24	0	36	21	0	0	8	2	5	0	36	8	0	0	0	28	36
	8	SANTA CRUZ EL CHOL	9	21	0	30	20	0	1	2	2	5	0	30	0	0	0	9	21	30
3		CHIMALTENANGO	782	1,121	0	1,903	1,326	14	20	270	137	136	0	1,903	370	0	0	121	1,412	1,903
	1	ACATENANGO	12	20	0	32	17	0	0	7	5	3	0	32	10	0	0	5	17	32
	2	CHIMALTENANGO	332	431	0	763	605	8	10	59	50	31	0	763	65	0	0	44	654	763
	3	EL TEJAR	15	23	0	38	15	1	2	9	7	4	0	38	6	0	0	13	19	38
	4	PARRAMOS	14	17	0	31	18	0	0	7	1	5	0	31	6	0	0	3	22	31
	5	PATZICÍA	24	46	0	70	36	0	3	19	1	11	0	70	26	0	0	4	40	70
	6	PATZÚN	57	88	0	145	107	0	0	20	8	10	0	145	41	0	0	2	102	145
	7	POCHUTA	11	9	0	20	14	0	0	3	2	1	0	20	2	0	0	3	15	20
	8	SAN ANDRÉS ITZAPA	16	30	0	46	23	0	0	20	0	3	0	46	16	0	0	6	24	46
	9	SAN JOSE POAQUIL	19	42	0	61	35	1	0	14	8	3	0	61	20	0	0	2	39	61
	10	SAN JUAN COMALAPA	41	67	0	108	65	0	0	22	12	9	0	108	39	0	0	4	65	108
	11	SAN MARTÍN JILOTEPEQUE	41	90	0	131	65	0	2	34	14	16	0	131	47	0	0	13	71	131
	12	SAN PEDRO YEPOCAPA	28	38	0	66	46	0	0	13	1	6	0	66	12	0	0	2	52	66
	13	SANTA APOLONIA	26	36	0	62	44	0	0	10	4	4	0	62	19	0	0	0	43	62
	14	SANTA CRUZ BALANYÁ	14	18	0	32	16	2	0	4	7	3	0	32	12	0	0	1	19	32
	15	TECPÁN GUATEMALA	120	131	0	251	199	2	3	17	9	21	0	251	42	0	0	1	208	251
	16	ZARAGOZA	12	35	0	47	21	0	0	12	8	6	0	47	7	0	0	18	22	47

Nombre de la meta:

Inscripciones de hechos y actos registrales realizadas

**REGISTRO CENTRAL DE LAS PERSONAS
SEGUIMIENTO TEMÁTICO INSTITUCIONAL 2019
MES REPORTADO: SEPTIEMBRE**

D	M	Departamento / municipio	Sexo		Edad								Pueblo							
			Mujeres	Hombres	No definido	Total	Niñez			Juventud	Adultos	Tercera Edad	No definido	Total	Maya	Xinca	Garífuna	Mestizos/Ladinos	No indican	Total
							0 - 2	3 - 5	6 - 13	14 a 30 años	31 a 60 años	61 años en adelante								
4		CHIQUMULA	492	641	0	1,133	847	2	11	103	81	86	3	1,133	27	0	0	201	905	1,133
	1	CAMOTÁN	45	53	0	98	76	0	1	7	6	8	0	98	3	0	0	15	80	98
	2	CHIQUMULA	227	307	0	534	426	1	2	33	44	26	2	534	5	0	0	81	448	534
	3	CONCEPCIÓN LAS MINAS	13	13	0	26	14	0	0	6	1	5	0	26	1	0	0	10	15	26
	4	ESQUIPULAS	34	67	0	101	54	0	2	18	14	13	0	101	1	0	0	38	62	101
	5	IPALA	13	26	0	39	21	0	1	7	3	6	1	39	0	0	0	11	28	39
	6	JOCOTÁN	85	73	0	158	136	0	3	10	5	4	0	158	10	0	0	8	140	158
	7	OLOPA	39	40	0	79	60	0	1	7	4	7	0	79	6	0	0	7	66	79
	8	QUEZALTEPEQUE	14	29	0	43	24	0	1	8	2	8	0	43	1	0	0	17	25	43
	9	SAN JACINTO	6	8	0	14	12	1	0	1	0	0	0	14	0	0	0	1	13	14
	10	SAN JOSÉ LA ARADA	8	9	0	17	9	0	0	4	1	3	0	17	0	0	0	5	12	17
	11	SAN JUAN ERMITA	8	16	0	24	15	0	0	2	1	6	0	24	0	0	0	8	16	24
5		EL PROGRESO	171	285	0	456	294	0	4	59	55	44	0	456	3	0	0	126	327	456
	1	EL JÍCARO	11	7	0	18	12	0	0	3	2	1	0	18	0	0	0	6	12	18
	2	GUASTATOYA	73	124	0	197	145	0	1	17	21	13	0	197	3	0	0	42	152	197
	3	MORAZÁN	5	6	0	11	5	0	1	2	2	1	0	11	0	0	0	3	8	11
	4	SAN AGUSTÍN ACASAGUASTLÁN	35	64	0	99	61	0	0	12	15	11	0	99	0	0	0	33	66	99
	5	SAN ANTONIO LA PAZ	5	17	0	22	12	0	1	3	2	4	0	22	0	0	0	10	12	22
	6	SAN CRISTÓBAL ACASAGUASTLÁN	3	4	0	7	4	0	0	1	0	2	0	7	0	0	0	3	4	7
	7	SANARATE	33	44	0	77	43	0	1	15	9	9	0	77	0	0	0	21	56	77
	8	SANSARE	6	19	0	25	12	0	0	6	4	3	0	25	0	0	0	8	17	25

Nombre de la meta:

Inscripciones de hechos y actos registrales realizadas

**REGISTRO CENTRAL DE LAS PERSONAS
SEGUIMIENTO TEMÁTICO INSTITUCIONAL 2019
MES REPORTADO: SEPTIEMBRE**

Población beneficiada

D	M	Departamento / municipio	Sexo			Total	Edad							Pueblo						
			Mujeres	Hombres	No definido		Niñez			Juventud 14 a 30 años	Adultos 31 a 60 años	Tercera Edad 61 años en adelante	No definido	Total	Maya	Xinca	Garífuna	Mestizos/L adinos	No indican	Total
							0 - 2	3 - 5	6 - 13											
6		ESCUINTLA	935	1,348	1	2,284	1,504	20	14	311	222	211	2	2,284	32	0	0	614	1,638	2,284
	1	ESCUINTLA	362	463	0	825	606	5	3	77	70	63	1	825	10	0	0	158	657	825
	2	GUANAGAZAPA	13	21	0	34	23	0	0	7	3	1	0	34	1	0	0	10	23	34
	3	IZTAPA	15	24	0	39	35	0	0	2	1	1	0	39	0	0	0	4	35	39
	4	LA DEMOCRACIA	21	19	0	40	26	0	1	4	6	3	0	40	0	0	0	10	30	40
	5	LA GOMERA	37	88	0	125	65	1	1	26	22	10	0	125	1	0	0	58	66	125
	6	MASAGUA	46	63	0	109	54	0	2	23	14	16	0	109	3	0	0	41	65	109
	7	NUEVA CONCEPCIÓN	51	111	0	162	76	0	2	33	24	27	0	162	4	0	0	69	89	162
	8	PALÍN	28	62	0	90	53	2	0	13	12	10	0	90	5	0	0	25	60	90
	9	PUERTO SAN JOSÉ	58	89	0	147	90	2	0	26	12	17	0	147	0	0	0	46	101	147
	10	SAN VICENTE PACAYA	14	22	0	36	29	0	0	1	2	4	0	36	0	0	0	7	29	36
	11	SANTA LUCÍA COTZUMALGUAPA	77	139	0	216	120	6	1	47	21	21	0	216	5	0	0	74	137	216
	12	SIPACATE	17	13	1	31	23	1	0	1	3	3	0	31	0	0	0	7	24	31
	13	SQUINALÁ	24	59	0	83	33	0	1	24	13	12	0	83	2	0	0	44	37	83
	14	TIGUISATE	172	175	0	347	271	3	3	27	19	23	1	347	1	0	0	61	285	347
7		GUATEMALA	4,734	6,599	2	11,335	6,675	299	308	1,439	1,449	1,131	34	11,335	318	2	0	2,748	8,267	11,335
	1	AMATITLÁN	241	278	0	519	413	2	5	52	24	22	1	519	0	0	0	89	430	519
	2	CHINAUTLA	53	249	0	302	81	2	4	128	72	13	2	302	8	0	0	139	155	302
	3	CHUARRANCHO	21	22	0	43	34	0	0	4	1	4	0	43	6	0	0	3	34	43
	4	FRAIJANES	42	51	0	93	69	2	4	2	9	6	1	93	2	0	0	19	72	93
	5	GUATEMALA	3,379	4,457	2	7,838	4,433	255	264	849	1,098	915	24	7,838	152	2	0	2,019	5,665	7,838
	6	MIXCO	123	184	0	307	239	8	7	33	19	1	0	307	4	0	0	32	271	307
	7	PALENCIA	56	102	0	158	89	1	0	40	12	14	2	158	1	0	0	44	113	158
	8	SAN JOSÉ DEL GOLFO	10	17	0	27	10	0	0	10	7	0	0	27	0	0	0	14	13	27
	9	SAN JOSÉ PINULA	98	97	0	195	122	2	0	22	23	25	1	195	3	0	0	57	135	195
	10	SAN JUAN SACATEPÉQUEZ	181	232	0	413	312	6	0	44	21	30	0	413	62	0	0	16	335	413
	11	SAN MIGUEL PETAPA	67	90	0	157	116	3	1	27	8	2	0	157	0	0	0	32	125	157
	12	SAN PEDRO AYAMPUC	27	51	0	78	43	1	0	17	11	6	0	78	1	0	0	18	59	78
	13	SAN PEDRO SACATEPÉQUEZ	53	92	0	145	91	1	0	30	10	13	0	145	32	0	0	9	104	145
	14	SAN RAYMUNDO	55	96	0	151	97	2	1	24	19	8	0	151	25	0	0	15	111	151
	15	SANTA CATARINA PINULA	40	62	0	102	67	1	1	12	12	9	0	102	0	0	0	20	82	102
	16	VILLA CANALES	74	134	0	208	121	3	8	39	24	13	0	208	3	0	0	65	140	208
	17	VILLA NUEVA	214	385	0	599	338	10	13	106	79	50	3	599	19	0	0	157	423	599

Nombre de la meta:

Inscripciones de hechos y actos registrales realizadas

**REGISTRO CENTRAL DE LAS PERSONAS
SEGUIMIENTO TEMÁTICO INSTITUCIONAL 2019
MES REPORTADO: SEPTIEMBRE**

D	M	Departamento / municipio	Población beneficiada										Total	Maya	Xinca	Garifuna	Mestizos/Ladinos	No indican	Total	
			Sexo			Edad														Pueblo
			Mujeres	Hombres	No definido	Total	Niñez			Juventud	Adultos	Tercera Edad								No definido
				0 - 2	3 - 5	6 - 13	14 a 30 años	31 a 60 años	61 años en adelante											
8		HUEHUETENANGO	1,909	2,335	0	4,244	3,284	53	68	391	247	197	4	4,244	412	0	0	319	3,513	4,244
	1	AGUACATÁN	55	67	0	122	91	2	0	14	7	8	0	122	22	0	0	6	94	122
	2	CHIANTLA	81	102	0	183	126	2	1	34	11	9	0	183	4	0	11	41	138	183
	3	COLOTENANGO	57	79	0	136	109	2	5	8	8	4	0	136	19	0	0	0	117	136
	4	CONCEPCIÓN HUISTA	18	40	0	58	40	0	1	7	6	4	0	58	14	0	0	0	44	58
	5	CUILCO	66	101	0	167	132	2	1	12	10	10	0	167	3	0	0	25	139	167
	6	HUEHUETENANGO	468	505	0	973	745	10	20	92	60	42	4	973	29	0	0	135	809	973
	7	JACALTENANGO	46	50	0	96	74	1	1	7	5	8	0	96	13	0	0	0	83	96
	8	LA DEMOCRACIA	86	99	0	185	141	1	1	31	7	4	0	185	12	0	0	29	144	185
	9	LA LIBERTAD	64	83	0	147	110	2	5	10	11	9	0	147	2	0	0	28	117	147
	10	MALACATANCITO	18	24	0	42	24	0	0	8	3	7	0	42	4	0	0	15	23	42
	11	NENTÓN	48	80	0	128	90	4	4	16	11	3	0	128	20	0	0	5	103	128
	12	PETATÁN	10	6	0	16	15	0	0	0	0	1	0	16	0	0	0	1	15	16
	13	SAN ANTONIO HUISTA	13	19	0	32	22	0	0	5	4	1	0	32	3	0	0	3	26	32
	14	SAN GASPAR IXCHIL	10	21	0	31	26	0	1	2	2	0	0	31	4	0	0	0	27	31
	15	SAN ILDEFONSO IXTAHUACÁN	68	78	0	146	119	0	1	13	8	5	0	146	19	0	0	5	122	146
	16	SAN JUAN ATITÁN	30	43	0	73	58	0	2	8	3	2	0	73	14	0	0	0	59	73
	17	SAN JUAN IXCOY	46	49	0	95	78	2	5	2	3	5	0	95	9	0	0	1	85	95
	18	SAN MATEO IXTATÁN	61	59	0	120	108	1	3	4	4	0	0	120	6	0	0	0	114	120
	19	SAN MIGUEL ACATÁN	42	47	0	89	65	1	3	5	11	4	0	89	12	0	0	0	77	89
	20	SAN PEDRO NECTA	50	71	0	121	97	4	1	10	5	4	0	121	12	0	0	5	104	121
	21	SAN PEDRO SOLOMA	62	100	0	162	119	5	1	14	15	8	0	162	26	0	0	0	136	162
	22	SAN RAFAEL LA INDEPENDENCIA	32	29	0	61	44	0	0	6	3	8	0	61	16	0	0	0	45	61
	23	SAN RAFAEL PETZAL	13	12	0	25	20	0	0	1	1	3	0	25	5	0	0	0	20	25
	24	SAN SEBASTIÁN COATÁN	17	28	0	45	29	1	0	6	4	5	0	45	12	0	0	1	32	45
	25	SAN SEBASTIAN HUEHUETENANGO	62	49	0	111	89	0	2	8	5	7	0	111	19	0	0	0	92	111
	26	SANTA ANA HUISTA	9	18	0	27	14	1	1	6	3	2	0	27	2	0	0	7	18	27
	27	SANTA BÁRBARA	53	79	0	132	105	2	3	9	5	8	0	132	22	0	0	0	110	132
	28	SANTA CRUZ BARILLAS	160	192	0	352	305	5	0	26	9	7	0	352	40	0	0	2	310	352
	29	SANTA EULALIA	70	95	0	165	134	2	1	11	8	9	0	165	21	0	0	0	144	165
	30	SANTIAGO CHIMALTENANGO	16	15	0	31	24	0	0	5	0	2	0	31	7	0	0	0	24	31
	31	TECITÁN	16	18	0	34	31	0	1	0	2	0	0	34	0	0	0	1	33	34
	32	TODOS SANTOS CUCHUMATÁN	50	55	0	105	76	2	3	10	9	5	0	105	21	0	0	1	83	105
	33	UNIÓN CANTINIL	12	22	0	34	24	1	1	1	4	3	0	34	0	0	0	8	26	34

Nombre de la meta:

Inscripciones de hechos y actos registrales realizadas

**REGISTRO CENTRAL DE LAS PERSONAS
SEGUIMIENTO TEMÁTICO INSTITUCIONAL 2019
MES REPORTADO: SEPTIEMBRE**

D	M	Departamento / municipio	Población beneficiada										Pueblo					Total		
			Sexo			Total	Edad					No definido	Total	Maya	Xinca	Garifuna	Mestizos/Ladinos		No Indican	
			Mujeres	Hombres	No definido		Niñez			Juventud	Adultos									Tercera Edad
0 - 2	3 - 5	6 - 13	14 a 30 años	31 a 60 años	61 años en adelante	Total	Maya	Xinca	Garifuna	Mestizos/Ladinos	No Indican	Total								
9		IZABAL	568	739	0	1,307	930	22	7	122	132	91	3	1,307	74	0	1	216	1,016	1,307
	1	EL ESTOR	120	153	0	273	214	7	1	24	16	11	0	273	47	0	0	7	219	273
	2	LIVINGSTON	78	105	0	183	125	9	2	12	25	9	1	183	16	0	1	11	155	183
	3	LOS AMATES	64	89	0	153	114	0	1	15	17	6	0	153	1	0	0	33	119	153
	4	MORALES	96	140	0	236	134	4	1	32	31	33	1	236	3	0	0	77	156	236
	5	PUERTO BARRIOS	210	252	0	462	343	2	2	39	43	32	1	462	7	0	0	88	367	462
10		JALAPA	427	656	0	1,083	768	4	11	139	86	75	0	1,083	39	2	0	226	816	1,083
	1	JALAPA	296	392	0	688	541	2	7	49	50	39	0	688	22	1	0	91	574	688
	2	MATAQUESCUINTLA	29	87	0	116	58	0	1	41	8	8	0	116	0	0	0	58	58	116
	3	MONJAS	12	33	0	45	20	0	2	10	6	7	0	45	0	1	0	22	22	45
	4	SAN CARLOS ALZATATE	14	21	0	35	27	0	0	5	3	0	0	35	5	0	0	4	26	35
	5	SAN LUIS JILOTEPEQUE	15	25	0	40	20	1	0	3	8	8	0	40	11	0	0	4	25	40
	6	SAN MANUEL CHAPARRÓN	3	5	0	8	3	0	0	0	3	2	0	8	0	0	0	4	4	8
	7	SAN PEDRO PINULA	58	93	0	151	99	1	1	31	8	11	0	151	1	0	0	43	107	151
11		JUTIAPA	552	772	0	1,324	880	7	10	138	148	139	2	1,324	10	0	0	349	965	1,324
	1	AGUA BLANCA	17	24	0	41	20	0	0	8	6	7	0	41	0	0	0	21	20	41
	2	ASUNCIÓN MITA	48	70	0	118	84	2	1	5	12	14	0	118	0	0	0	29	89	118
	3	ATESCATEMPA	17	26	0	43	22	0	0	3	8	10	0	43	0	0	0	19	24	43
	4	COMAPA	17	39	0	56	35	0	1	8	6	6	0	56	0	0	0	16	40	56
	5	CONGUACO	31	19	0	50	39	0	0	3	2	6	0	50	0	0	0	10	40	50
	6	EL ADELANTO	1	6	0	7	3	0	0	1	3	0	0	7	0	0	0	4	3	7
	7	EL PROGRESO	29	57	0	86	26	0	0	24	20	16	0	86	2	0	0	39	45	86
	8	JALPATAGUA	21	29	0	50	22	0	1	11	11	5	0	50	0	0	0	26	24	50
	9	JEREZ	6	7	0	13	7	0	0	2	2	2	0	13	0	0	0	3	10	13
	10	JUTIAPA	262	319	0	581	483	2	5	33	28	29	1	581	5	0	0	76	500	581
	11	MOYUTA	32	56	0	88	53	1	0	8	16	10	0	88	1	0	0	34	53	88
	12	PASACO	14	18	0	34	20	0	1	3	3	7	0	34	0	0	0	11	23	34
	13	QUESADA	12	23	0	35	12	2	0	6	5	10	0	35	0	0	0	18	17	35
	14	SAN JOSÉ ACATEMPA	8	15	0	23	13	0	0	4	4	2	0	23	0	0	0	8	15	23
	15	SANTA CATARINA MITA	26	46	0	72	25	0	0	15	19	12	1	72	1	0	0	28	43	72
	16	YUPILTEPEQUE	1	10	0	11	4	0	1	3	2	1	0	11	1	0	0	5	5	11
	17	ZAPOTILÁN	8	8	0	16	12	0	0	1	1	2	0	16	0	0	0	2	14	16

Nombre de la meta:

Inscripciones de hechos y actos registrales realizadas

**REGISTRO CENTRAL DE LAS PERSONAS
SEGUIMIENTO TEMÁTICO INSTITUCIONAL 2019
MES REPORTADO: SEPTIEMBRE**

D	M	Departamento / municipio	Sexo		Edad								Pueblo							
			Mujeres	Hombres	No definido	Total	Niñez			Juventud	Adultos	Tercera Edad	No definido	Total	Maya	Xinca	Garífuna	Mestizos/Ladinos	No Indican	Total
							0 - 2	3 - 5	6 - 13	14 a 30 años	31 a 60 años	61 años en adelante								
12		PETEN	785	1,067	0	1,852	1,346	28	23	213	153	88	1	1,852	108	0	0	307	1,437	1,852
	1	DOLORES	36	34	0	70	50	1	2	5	9	3	0	70	3	0	0	11	56	70
	2	EL CHAL	15	22	0	37	28	0	0	6	1	2	0	37	2	0	0	7	28	37
	3	FLORES	32	59	0	91	36	1	3	16	25	10	0	91	6	0	0	38	47	91
	4	LA LIBERTAD	98	156	0	254	177	6	3	36	21	11	0	254	7	0	0	54	193	254
	5	LAS CRUCES	38	58	0	96	59	2	0	18	14	3	0	96	3	0	0	32	61	96
	6	MELCHOR DE MENCOS	59	60	0	119	94	1	1	13	3	7	0	119	1	0	0	17	101	119
	7	POPTÚN	105	118	0	223	183	1	1	18	12	8	0	223	14	0	0	25	184	223
	8	SAN ANDRÉS	16	33	0	49	25	4	2	7	8	3	0	49	0	0	0	17	32	49
	9	SAN BENITO	140	193	0	333	264	3	2	19	27	17	1	333	3	0	0	50	280	333
	10	SAN FRANCISCO	18	25	0	43	27	0	1	7	4	4	0	43	3	0	0	10	30	43
	11	SAN JOSÉ	4	8	0	12	8	0	0	2	1	1	0	12	0	0	0	4	8	12
	12	SAN LUIS	60	87	0	147	98	3	0	23	14	9	0	147	29	0	0	18	100	147
	13	SANTA ANA	22	19	0	41	32	1	2	3	0	3	0	41	0	0	0	5	36	41
	14	SAYAXCHE	142	195	0	337	265	5	6	40	14	7	0	337	37	0	0	19	281	337

Nombre de la meta:

Inscripciones de hechos y actos registrales realizadas

**REGISTRO CENTRAL DE LAS PERSONAS
SEGUIMIENTO TEMÁTICO INSTITUCIONAL 2019
MES REPORTADO: SEPTIEMBRE**

D	M	Departamento / municipio	Población beneficiada																	
			Sexo			Total	Edad						No definido	Pueblo						
			Mujeres	Hombres	No definido		Niñez			Juventud	Adultos	Tercera Edad		Total	Maya	Xinca	Garifuna	Mestizos/Ladinos	No indican	Total
			0 - 2	3 - 5	6 - 13	14 a 30 años	31 a 60 años	61 años en adelante												
13		QUETZALTENANGO	1,110	1,651	0	2,761	1,845	22	24	352	257	250	11	2,761	355	0	0	388	2,018	2,761
	1	ALMOLONGA	19	31	0	50	31	0	0	8	5	6	0	50	12	0	0	0	38	50
	2	CABRICÁN	20	36	0	56	39	0	0	11	3	3	0	56	10	0	0	1	45	56
	3	CAJOLÁ	16	22	0	38	29	1	1	0	4	3	0	38	6	0	0	0	32	38
	4	CANTÉL	26	64	0	90	53	1	3	18	5	10	0	90	32	0	0	1	57	90
	5	COATEPEQUE	304	364	0	668	540	4	4	53	39	26	2	668	2	0	0	108	558	668
	6	COLOMBA	44	72	0	116	48	1	2	29	16	19	1	116	1	0	0	48	67	116
	7	CONCEPCIÓN CHIGUIRICHAPA	17	36	0	53	33	1	1	5	7	6	0	53	14	0	0	0	39	53
	8	EL PALMAR	18	35	0	53	25	4	1	7	11	5	0	53	10	0	11	4	39	53
	9	FLORES COSTA CUCA	4	23	0	27	11	1	1	5	4	5	0	27	1	0	0	10	16	27
	10	GÉNOVA	33	46	0	79	47	0	1	14	6	11	0	79	2	0	0	29	48	79
	11	HUITÁN	14	15	0	29	20	0	0	2	4	3	0	29	7	0	0	0	22	29
	12	LA ESPERANZA	19	23	0	42	23	0	0	7	8	3	1	42	7	0	0	8	27	42
	13	OLINTEPEQUE	13	34	0	47	25	1	0	10	5	6	0	47	17	0	0	1	29	47
	14	OSTUNCALCO	36	104	0	140	88	1	3	31	12	5	0	140	29	0	0	13	98	140
	15	PALESTINA DE LOS ALTOS	18	31	0	49	36	0	0	2	4	7	0	49	8	0	0	4	37	49
	16	QUETZALTENANGO	397	523	0	920	629	4	4	98	82	97	6	920	129	0	0	125	666	920
	17	SALCAJÁ	23	31	0	54	25	1	0	12	5	10	1	54	8	0	0	15	31	54
	18	SAN CARLOS SIJA	33	36	0	69	38	1	1	6	11	12	0	69	13	0	0	10	46	69
	19	SAN FRANCISCO LA UNIÓN	9	16	0	25	16	0	0	4	4	1	0	25	6	0	0	1	18	25
	20	SAN MARTÍN SACATEPÉQUEZ	16	38	0	54	35	0	1	6	9	3	0	54	16	0	0	2	36	54
	21	SAN MATEO	4	12	0	16	7	1	0	7	0	1	0	16	3	0	0	2	11	16
	22	SAN MIGUEL SIGÜILÁ	5	9	0	14	12	0	0	2	0	0	0	14	2	0	0	0	12	14
	23	SIBILIA	6	9	0	15	11	0	0	2	1	1	0	15	0	0	0	2	13	15
	24	ZUNIL	16	41	0	57	24	0	1	13	12	7	0	57	20	0	0	4	33	57

Nombre de la meta:

Inscripciones de hechos y actos registrales realizadas

**REGISTRO CENTRAL DE LAS PERSONAS
SEGUIMIENTO TEMÁTICO INSTITUCIONAL 2019
MES REPORTADO: SEPTIEMBRE**

D	M	Departamento / municipio	Sexo		Edad								Pueblo							
			Mujeres	Hombres	No definido	Total	Niñez			Juventud	Adultos	Tercera Edad	No definido	Total	Maya	Xinca	Garífuna	Mestizos/Ladinos	No Indican	Total
							0 - 2	3 - 5	6 - 13	14 a 30 años	31 a 60 años	61 años en adelante								
14		QUICHE	1,475	1,961	0	3,436	2,685	22	26	342	179	181	1	3,436	553	0	0	88	2,795	3,436
	1	CANILLA	15	27	0	42	27	0	2	2	3	7	1	42	2	0	0	7	33	42
	2	CHAJUL	68	83	0	151	124	0	1	15	6	5	0	151	22	0	0	2	127	151
	3	CHICAMÁN	38	51	0	89	65	0	0	15	5	4	0	89	14	0	0	5	70	89
	4	CHICHÉ	42	54	0	96	76	1	1	8	4	6	0	96	13	0	0	2	81	96
	5	CHICHICASTENANGO	179	234	0	413	301	4	2	51	24	31	0	413	105	0	0	1	307	413
	6	CHINIQUE	10	24	0	34	21	0	0	8	3	2	0	34	10	0	0	2	22	34
	7	CUNÉN	43	85	0	128	88	2	1	24	9	4	0	128	28	0	0	5	95	128
	8	IXCÁN	156	216	0	372	333	2	2	29	3	3	0	372	21	0	0	12	339	372
	9	JOYABAJ	145	191	0	336	270	1	3	24	22	16	0	336	53	0	0	7	276	336
	10	NEBAJ	80	127	0	207	153	0	1	24	17	12	0	207	46	0	0	1	160	207
	11	PACHALUM	7	11	0	18	14	0	1	0	2	1	0	18	1	0	0	1	16	18
	12	PATZITE	13	36	0	49	30	1	1	10	5	2	0	49	7	0	0	2	40	49
	13	SACAPULAS	83	100	0	183	144	1	2	16	8	12	0	183	25	0	0	2	156	183
	14	SAN ANDRÉS SAJCABAJÁ	29	45	0	74	53	1	1	6	6	7	0	74	18	0	0	1	55	74
	15	SAN ANTONIO ILOTENANGO	37	27	0	64	53	0	2	1	1	7	0	64	8	0	0	0	56	64
	16	SAN BARTOLOMÉ JOCOTENANGO	22	29	0	51	43	1	0	3	1	3	0	51	7	0	0	0	44	51
	17	SAN JUAN COTZAL	48	50	0	98	79	1	1	9	3	5	0	98	15	0	0	0	83	98
	18	SAN PEDRO JOCOPILAS	59	57	0	116	96	0	0	7	7	6	0	116	14	0	0	3	99	116
	19	SANTA CRUZ DEL QUICHÉ	212	279	0	491	392	2	4	48	28	17	0	491	72	0	0	19	400	491
	20	USPANTÁN	138	174	0	312	248	4	1	26	14	19	0	312	41	0	0	13	258	312
	21	ZACUALPA	51	61	0	112	75	1	0	16	8	12	0	112	31	0	0	3	78	112

Nombre de la meta:

Inscripciones de hechos y actos registrales realizadas

**REGISTRO CENTRAL DE LAS PERSONAS
SEGUIMIENTO TEMÁTICO INSTITUCIONAL 2019
MES REPORTADO: SEPTIEMBRE**

D	M	Departamento / municipio	Población beneficiada										Total	Maya	Xinca	Garifuna	Mestizos/Ladinos	No indican	Total	
			Sexo			Edad						Pueblo								
			Mujeres	Hombres	No definido	Niñez			Juventud	Adultos	Tercera Edad	No definido								
			0 - 2	3 - 5	6 - 13	14 a 30 años	31 a 60 años	61 años en adelante												
15		RETALHULEU	411	664	0	1,075	726	3	12	146	99	86	3	1,075	34	0	0	252	789	1,075
	1	CHAMPERICO	19	37	0	56	32	0	2	6	8	8	0	56	3	0	0	17	36	56
	2	EL ASINTAL	24	33	0	57	30	0	0	16	5	6	0	57	7	0	0	19	31	57
	3	NUEVO SAN CARLOS	26	54	0	80	46	0	0	11	13	10	0	80	1	0	0	24	55	80
	4	RETALHULEU	259	373	0	632	482	2	5	60	46	35	2	632	8	0	0	122	502	632
	5	SAN ANDRÉS VILLA SECA	31	39	0	70	44	0	1	12	7	6	0	70	2	0	0	20	48	70
	6	SAN FELIPE RETALHULEU	11	22	0	33	21	0	1	7	1	2	1	33	1	0	0	7	25	33
	7	SAN MARTÍN ZAPOTITLÁN	13	36	0	49	21	0	0	15	8	5	0	49	1	0	0	23	25	49
	8	SAN SEBASTIÁN	20	62	0	82	39	1	3	18	11	10	0	82	11	0	0	17	54	82
	9	SANTA CRUZ MULUÁ	8	8	0	16	11	0	0	1	0	4	0	16	0	0	0	3	13	16
16		SACATEPEQUEZ	442	652	1	1,095	740	7	8	150	101	87	2	1,095	94	0	0	165	836	1,095
	1	ANTIGUA GUATEMALA	181	229	1	411	331	1	4	21	26	28	0	411	10	0	0	49	352	411
	2	CIUDAD VIEJA	30	38	0	68	46	0	2	9	5	6	0	68	2	0	0	13	53	68
	3	JOCOTENANGO	22	28	0	50	29	0	0	6	7	8	0	50	2	0	0	15	33	50
	4	MAGDALENA MILPAS ALTAS	16	15	0	31	21	0	0	8	2	0	0	31	1	0	0	7	23	31
	5	PASTORES	12	19	0	31	19	0	0	5	5	2	0	31	1	0	0	8	22	31
	6	SAN ANTONIO AGUAS CALIENTES	11	16	0	27	14	0	0	3	6	4	0	27	5	0	0	3	19	27
	7	SAN BARTOLOMÉ MILPAS ALTAS	5	14	0	19	10	0	0	5	3	1	0	19	0	0	0	5	14	19
	8	SAN JUAN ALOTENANGO	24	39	0	63	35	1	0	14	7	5	1	63	3	0	0	6	54	63
	9	SAN LUCAS SACATEPÉQUEZ	29	41	0	70	40	2	2	15	7	3	1	70	1	0	0	19	50	70
	10	SAN MIGUEL DUEÑAS	8	14	0	22	16	0	0	4	1	1	0	22	0	0	0	4	18	22
	11	SANTA CATARINA BARAHONA	6	6	0	12	5	1	0	2	3	1	0	12	2	0	0	3	7	12
	12	SANTA LUCÍA MILPAS ALTAS	18	27	0	45	20	1	0	10	10	4	0	45	1	0	0	17	27	45
	13	SANTA MARÍA DE JESÚS	13	29	0	42	30	0	0	4	1	7	0	42	11	0	0	0	31	42
	14	SANTIAGO SACATEPÉQUEZ	24	47	0	71	41	0	0	18	8	4	0	71	9	0	0	13	49	71
	15	SANTO DOMINGO XENACÓJ	7	24	0	31	16	1	0	6	6	2	0	31	12	0	0	1	18	31
	16	SUMPANGO	36	66	0	102	67	0	0	20	4	11	0	102	34	0	0	2	66	102

Nombre de la meta:

Inscripciones de hechos y actos registrales realizadas

**REGISTRO CENTRAL DE LAS PERSONAS
SEGUIMIENTO TEMÁTICO INSTITUCIONAL 2019
MES REPORTADO: SEPTIEMBRE**

O	M	Departamento / municipio	Sexo			Total	Edad							Pueblo						
			Mujeres	Hombres	No definido		Niñez			Juventud	Adultos	Tercera Edad	No definido	Total	Maya	Xinca	Garífuna	Mestizos/Ladinos	No indican	Total
							0 - 2	3 - 5	6 - 13	14 a 30 años	31 a 60 años	61 años en adelante								
17		SAN MARCOS	1,353	1,835	0	3,188	2,261	52	49	334	263	227	2	3,188	164	0	0	552	2,472	3,188
	1	AYUTLA	28	62	0	90	50	1	0	19	11	9	0	90	3	0	0	31	56	90
	2	CATARINA	21	36	0	57	26	3	1	9	8	10	0	57	0	0	0	24	33	57
	3	COMITANCILLO	95	99	0	194	156	0	4	10	16	8	0	194	33	0	0	0	161	194
	4	CONCEPCIÓN TUTUAPA	109	128	0	237	189	15	5	7	12	9	0	237	19	0	0	4	214	237
	5	EL QUETZAL	19	24	0	43	22	1	2	4	4	10	0	43	1	0	0	16	26	43
	6	EL TUMBADOR	35	45	0	80	49	2	2	4	14	8	1	80	0	0	0	29	51	80
	7	ESQUIPULAS PALO GORDO	17	8	0	25	17	0	0	4	2	2	0	25	0	0	0	9	16	25
	8	IXCHIGUÁN	25	54	0	79	52	1	1	12	9	4	0	79	19	0	0	3	57	79
	9	LA BLANCA	24	49	0	73	34	1	1	18	12	7	0	73	0	0	12	35	38	73
	10	LA REFORMA	12	17	0	29	11	0	0	7	3	8	0	29	0	0	0	15	14	29
	11	MALACATÁN	187	269	0	456	365	3	2	47	24	15	0	456	1	0	0	76	379	456
	12	NUEVO PROGRESO	13	24	0	37	23	0	0	4	6	4	0	37	1	0	0	13	23	37
	13	OCOS	11	16	0	27	16	0	0	5	2	4	0	27	0	0	0	11	16	27
	14	PAJAPITA	22	39	0	61	31	1	0	16	9	4	0	61	0	0	0	27	34	61
	15	RÍO BLANCO	4	13	0	17	10	0	0	1	3	3	0	17	1	0	0	5	11	17
	16	SAN ANTONIO SACATEPÉQUEZ	12	27	0	39	30	0	0	5	2	2	0	39	0	0	0	8	31	39
	17	SAN CRISTÓBAL CUCHO	12	15	0	27	17	0	0	4	0	6	0	27	0	0	0	10	17	27
	18	SAN JOSÉ EL RODEO	11	14	0	25	16	0	1	4	2	2	0	25	2	0	0	4	19	25
	19	SAN JOSÉ OJETENAM	28	43	0	71	49	2	2	10	2	6	0	71	1	0	0	16	54	71
	20	SAN LORENZO	19	24	0	43	37	0	1	2	0	3	0	43	3	0	0	1	39	43
	21	SAN MARCOS	199	264	0	463	349	3	8	40	36	26	1	463	12	0	0	60	391	463
	22	SAN MIGUEL IXTAHUACÁN	67	67	0	134	108	2	4	5	8	7	0	134	17	0	0	1	116	134
	23	SAN PABLO	36	51	0	87	46	2	2	13	10	14	0	87	2	0	0	35	50	87
	24	SAN PEDRO SACATEPÉQUEZ	75	104	0	179	103	0	2	33	21	20	0	179	4	0	0	52	123	179
	25	SAN RAFAEL PIE DE LA CUESTA	17	20	0	37	16	0	0	11	5	5	0	37	0	0	0	18	19	37
	26	SIBINAL	15	15	0	30	24	0	0	3	3	0	0	30	2	0	0	3	25	30
	27	SIPACAPA	32	40	0	72	58	0	0	5	4	5	0	72	12	0	0	2	58	72
	28	TACANÁ	113	134	0	247	180	12	6	21	18	10	0	247	15	0	0	17	215	247
	29	TAJUMULCO	53	76	0	129	108	2	5	4	5	5	0	129	12	0	0	1	116	129
	30	TEJUTLA	42	58	0	100	69	1	0	7	12	11	0	100	4	0	0	26	70	100

Nombre de la meta:

Inscripciones de hechos y actos registrales realizadas

REGISTRO CENTRAL DE LAS PERSONAS SEGUIMIENTO TEMÁTICO INSTITUCIONAL 2019 MES REPORTADO: SEPTIEMBRE

D	M	Departamento / municipio	Sexo		No definido	Total	Edad						No definido	Pueblo						
			Mujeres	Hombres			Niñez			Juventud	Adultos	Tercera Edad		Total	Maya	Xinca	Garifuna	Mestizos/Ladinos	No Indican	Total
							0 - 2	3 - 5	6 - 13											
18		SANTA ROSA	544	687	0	1,231	906	12	8	120	96	87	2	1,231	4	0	0	258	969	1,231
	1	BARBERENA	41	60	0	101	55	1	2	26	9	7	1	101	0	0	0	39	62	101
	2	CASILLAS	10	11	0	21	14	0	0	2	1	4	0	21	0	0	0	7	14	21
	3	CHIQUIMULILLA	38	53	0	91	50	2	0	15	17	7	0	91	0	0	0	36	55	91
	4	CUILAPA	313	348	0	661	595	4	4	18	26	14	0	661	0	0	0	56	605	661
	5	GUAZACAPÁN	17	25	0	42	22	0	0	9	4	7	0	42	0	0	0	11	31	42
	6	NUEVA SANTA ROSA	26	49	0	75	23	4	2	20	14	12	0	75	2	0	0	26	47	75
	7	ORATORIO	13	30	0	43	18	1	0	8	9	7	0	43	1	0	0	22	20	43
	8	PUEBLO NUEVO VIÑAS	12	12	0	24	17	0	0	3	1	3	0	24	0	0	0	7	17	24
	9	SAN JUAN TECUACO	7	14	0	21	16	0	0	2	2	1	0	21	0	0	0	5	16	21
	10	SAN RAFAEL LAS FLORES	6	11	0	17	10	0	0	4	1	2	0	17	0	0	0	6	11	17
	11	SANTA CRUZ NARANJO	21	12	0	33	21	0	0	3	3	5	1	33	0	0	0	11	22	33
	12	SANTA MARÍA IXHUATÁN	15	20	0	35	21	0	0	5	2	7	0	35	0	0	0	14	21	35
	13	SANTA ROSA DE LIMA	6	15	0	21	14	0	0	2	3	2	0	21	0	0	0	4	17	21
	14	TAXISCO	19	27	0	46	30	0	0	3	4	9	0	46	1	0	0	14	31	46
19		SOLOLÁ	491	677	0	1,168	815	5	8	150	109	80	1	1,168	324	0	0	16	828	1,168
	1	CONCEPCIÓN	3	4	0	7	7	0	0	0	0	0	0	7	0	0	0	0	7	7
	2	NAHUALÁ	75	102	0	177	126	0	1	18	19	13	0	177	48	0	0	1	128	177
	3	PANAJACHEL	10	21	0	31	23	0	0	4	1	3	0	31	5	0	0	2	24	31
	4	SAN ANDRÉS SEMETABAJ	8	22	0	30	18	0	0	4	5	3	0	30	11	0	0	0	19	30
	5	SAN ANTONIO PALOPÓ	5	16	0	21	12	0	0	5	2	2	0	21	7	0	0	0	14	21
	6	SAN JOSÉ CHACAYÁ	1	4	0	5	5	0	0	0	0	0	0	5	0	0	0	0	5	5
	7	SAN JUAN LA LAGUNA	9	20	0	29	24	0	0	3	2	0	0	29	5	0	0	0	24	29
	8	SAN LUCAS TOLIMÁN	24	41	0	65	34	1	0	12	12	6	0	65	29	0	0	1	35	65
	9	SAN MARCOS LA LAGUNA	6	0	0	6	5	0	0	0	1	0	0	6	1	0	0	0	5	6
	10	SAN PABLO LA LAGUNA	9	11	0	20	15	0	0	0	1	4	0	20	6	0	0	0	14	20
	11	SAN PEDRO LA LAGUNA	12	20	0	32	11	0	0	5	8	8	0	32	19	0	0	1	12	32
	12	SANTA CATARINA IXTAHUACÁN	26	52	0	78	59	0	2	8	4	5	0	78	17	0	0	0	61	78
	13	SANTA CATARINA PALOPO	4	7	0	11	5	0	0	2	3	1	0	11	6	0	0	0	5	11
	14	SANTA CLARA LA LAGUNA	11	13	0	24	19	0	0	3	0	2	0	24	5	0	0	0	19	24
	15	SANTA CRUZ LA LAGUNA	4	9	0	13	6	0	0	1	4	2	0	13	6	0	0	1	6	13
	16	SANTA LUCÍA UATLÁN	16	15	0	31	12	1	1	11	1	5	0	31	18	0	0	0	13	31
	17	SANTA MARÍA VISITACIÓN	1	2	0	3	0	0	0	2	0	1	0	3	2	0	0	1	0	3
	18	SANTIAGO ATIHLÁN	39	62	0	101	60	0	0	15	15	11	0	101	40	0	0	1	60	101
	19	SOLOLÁ	228	256	0	484	374	3	4	57	31	14	1	484	99	0	0	8	377	484

Nombre de la meta:

Inscripciones de hechos y actos registrales realizadas

**REGISTRO CENTRAL DE LAS PERSONAS
SEGUIMIENTO TEMÁTICO INSTITUCIONAL 2019
MES REPORTADO: SEPTIEMBRE**

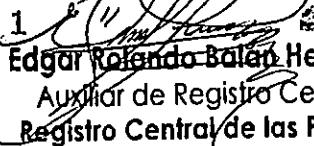
D	M	Departamento / municipio	Población beneficiada											Total	Maya	Xinca	Garífuna	Mestizos/Ladinos	No indican	Total						
			Sexo			Edad															Pueblo					
			Mujeres	Hombres	No definido	Niñez			Juventud	Adultos	Tercera Edad	No definido	Total								Maya	Xinca	Garífuna	Mestizos/Ladinos	No indican	Total
			0 - 2	3 - 5	6 - 13	14 a 30 años	31 a 60 años	61 años en adelante																		
20		SUCHITEPEQUEZ	771	1,083	0	1,854	1,290	13	20	237	154	139	1	1,854	193	0	0	283	1,378	1,854						
	1	CHICACAO	53	82	0	135	83	0	1	26	8	17	0	135	34	0	0	15	86	135						
	2	CUYOTENANGO	13	51	0	64	26	0	0	20	10	7	1	64	2	0	0	28	34	64						
	3	MAZATENANGO	440	498	0	938	815	4	6	45	39	29	0	938	21	0	0	79	838	938						
	4	PATULUL	30	48	0	78	48	1	2	12	9	6	0	78	3	0	0	18	57	78						
	5	PUEBLO NUEVO	4	13	0	17	7	1	0	7	1	1	0	17	3	0	0	6	8	17						
	6	RÍO BRAVO	24	31	0	55	33	0	0	6	10	6	0	55	6	0	0	17	32	55						
	7	SAMAYAC	14	35	0	49	27	1	0	13	5	3	0	49	13	0	0	4	32	49						
	8	SAN ANTONIO SUCHITEPEQUEZ	56	49	0	105	61	1	1	16	10	16	0	105	25	0	0	16	64	105						
	9	SAN BERNARDINO	11	13	0	24	10	1	1	4	4	4	0	24	10	0	0	2	12	24						
	10	SAN FRANCISCO ZAPOTITLÁN	11	34	0	45	17	0	0	19	6	3	0	45	7	0	0	18	20	45						
	11	SAN GABRIEL	1	15	0	16	9	0	0	3	2	2	0	16	1	0	0	3	12	16						
	12	SAN JOSÉ EL ÍDOLO	4	14	0	18	9	0	0	2	4	3	0	18	1	0	0	6	11	18						
	13	SAN JOSÉ LA MÁQUINA	23	32	0	55	23	0	5	5	13	9	0	55	4	0	0	23	28	55						
	14	SAN JUAN BAUTISTA	8	7	0	15	8	0	0	2	3	2	0	15	1	0	0	7	7	15						
	15	SAN LORENZO	9	17	0	26	9	0	1	7	6	3	0	26	5	0	0	6	15	26						
	16	SAN MIGUEL PANÁN	7	10	0	17	9	0	0	6	2	0	0	17	5	0	0	3	9	17						
	17	SAN PABLO JOCOPILAS	12	24	0	36	19	0	2	10	1	4	0	36	9	0	0	2	25	36						
	18	SANTA BÁRBARA	19	30	0	49	34	2	0	5	5	3	0	49	0	0	0	13	36	49						
	19	SANTO DOMINGO SUCHITEPEQUEZ	15	23	0	38	13	1	0	10	2	12	0	38	14	0	0	6	18	38						
	20	SANTO TOMAS LA UNIÓN	13	46	0	59	25	1	1	14	10	8	0	59	26	0	0	4	29	59						
	21	ZUNILITO	4	11	0	15	5	0	0	5	4	1	0	15	3	0	0	7	5	15						


Nombre de la meta:

Inscripciones de hechos y actos registrales realizadas

**REGISTRO CENTRAL DE LAS PERSONAS
SEGUIMIENTO TEMÁTICO INSTITUCIONAL 2019
MES REPORTADO: SEPTIEMBRE**

D	M	Departamento / municipio	Sexo		No definido	Total	Edad						No definido	Pueblo						
			Mujeres	Hombres			Niñez			Juventud	Adultos	Tercera Edad		Total	Maya	Xinca	Garífuna	Mestizos/Ladinos	No Indican	Total
							0 - 2	3 - 5	6 - 13											
21		TOTONICAPÁN	597	887	0	1,484	1,023	20	13	200	119	108	1	1,484	347	0	0	25	1,112	1,484
	1	MOMOSTENANGO	155	200	0	355	237	8	7	47	27	29	0	355	89	0	0	3	263	355
	2	SAN ANDRÉS XECUL	34	34	0	68	41	1	1	11	8	6	0	68	23	0	0	1	44	68
	3	SAN BARTOLO	12	28	0	40	28	3	0	2	3	4	0	40	5	0	0	0	35	40
	4	SAN CRISTÓBAL TOTONICAPÁN	23	61	0	84	44	0	0	23	10	7	0	84	33	0	0	5	46	84
	5	SAN FRANCISCO EL ALTO	38	85	0	123	61	0	1	30	17	14	0	123	42	0	0	4	77	123
	6	SANTA LUCÍA LA REFORMA	40	35	0	75	64	1	0	4	4	2	0	75	8	0	0	1	66	75
	7	SANTA MARÍA CHIQUIMULA	59	88	0	147	99	4	3	22	10	9	0	147	35	0	0	0	112	147
	8	TOTONICAPÁN	236	356	0	592	449	3	1	61	40	37	1	592	112	0	0	11	469	592
22		ZACAPA	353	440	0	793	548	12	12	73	73	74	1	793	0	0	0	187	606	793
	1	CABAÑAS	11	14	0	25	23	0	0	2	0	0	0	25	0	0	0	2	23	25
	2	ESTANZUELA	13	17	0	30	12	0	2	8	5	3	0	30	0	0	0	9	21	30
	3	GUALÁN	50	69	0	119	69	6	0	14	17	13	0	119	0	0	0	42	77	119
	4	HUITÉ	9	9	0	18	15	0	0	2	1	0	0	18	0	0	0	3	15	18
	5	LA UNIÓN	30	47	0	77	60	1	1	6	4	5	0	77	0	0	0	15	62	77
	6	RÍO HONDO	22	28	0	50	32	0	0	3	10	5	0	50	0	0	0	17	33	50
	7	SAN DIEGO	8	8	0	16	10	0	1	2	3	0	0	16	0	0	0	4	12	16
	8	SAN JORGE	8	14	0	22	12	1	1	3	1	4	0	22	0	0	0	7	15	22
	9	TECULUTÁN	18	32	0	50	25	2	0	10	6	7	0	50	0	0	0	22	28	50
	10	USUMATLÁN	17	13	0	30	22	0	1	3	2	2	0	30	0	0	0	6	24	30
	11	ZACAPA	167	189	0	356	268	2	6	20	24	35	1	356	0	0	0	60	296	356

1  **RENA**
Edgar Rolando Balán Hernández
Auxiliar de Registro Central III
Registro Central de las Personas

1  **RENA**
lic. Rafael Alvarado Barillas
Jefe de Registro Civil de las Personas
Registro Central de las Personas
Sede Central RENAP Guatemala, Guatemala

1  **RENA**
Licenciado Juan Ramiro Toledo Montenegro
Subdirector de Registro Central de las Personas
Registro Central de las Personas
Sede Central RENAP Guatemala, Guatemala

Firma y sello de la máxima autoridad de la dependencia

 **RENA**
Axel Ottoniel Maas Jácome
Registrador Central de las Personas
Registro Central de las Personas
Sede Central RENAP Guatemala, Guatemala

ANEXO V

REGISTRO CENTRAL DE LAS PERSONAS
SEGUIMIENTO TEMÁTICO INSTITUCIONAL 2019
MES REPORTADO: SEPTIEMBRE

Nombre de la inscripción

Inscripciones de nacimiento realizadas.

Población beneficiada

D	M	Departamento / municipio	Sexo				Edad											
			Mujeres	Hombres	No definido	Total	Niñez							Juventud	Adultos	Tercera Edad	No definido	Total
							0	1	2	3	4	5	6 - 13	14 a 30 años	31 a 60 años	61 años en adelante		
		República de Guatemala	14,103	14,965	1	29,069	28,187	263	146	82	65	45	185	75	16	5	0	29,069
1		ALTA VERAPAZ	1,150	1,279	0	2,429	2,429	0	0	0	0	0	0	0	0	0	0	2,429
	1	CHAHAL	28	22	0	50	50	0	0	0	0	0	0	0	0	0	0	50
	2	CHISEC	36	49	0	85	85	0	0	0	0	0	0	0	0	0	0	85
	3	COBÁN	280	321	0	601	601	0	0	0	0	0	0	0	0	0	0	601
	4	FRAY BARTOLOMÉ DE LAS CASAS	147	168	0	315	315	0	0	0	0	0	0	0	0	0	0	315
	5	LANQUÍN	34	31	0	65	65	0	0	0	0	0	0	0	0	0	0	65
	6	PANZÓS	49	67	0	116	116	0	0	0	0	0	0	0	0	0	0	116
	7	RAXRUHÁ	16	26	0	42	42	0	0	0	0	0	0	0	0	0	0	42
	8	SAN CRISTÓBAL VERAPAZ	64	72	0	136	136	0	0	0	0	0	0	0	0	0	0	136
	9	SAN JUAN CHAMELCO	39	46	0	85	85	0	0	0	0	0	0	0	0	0	0	85
	10	SAN MIGUEL TUCURÚ	20	28	0	48	48	0	0	0	0	0	0	0	0	0	0	48
	11	SAN PEDRO CARCHÁ	108	142	0	250	250	0	0	0	0	0	0	0	0	0	0	250
	12	SANTA CATALINA LA TINTA	153	141	0	294	294	0	0	0	0	0	0	0	0	0	0	294
	13	SANTA CRUZ VERAPAZ	21	33	0	54	54	0	0	0	0	0	0	0	0	0	0	54
	14	SANTA MARÍA CAHABÓN	50	42	0	92	92	0	0	0	0	0	0	0	0	0	0	92
	15	SENAHÚ	59	58	0	117	117	0	0	0	0	0	0	0	0	0	0	117
	16	TACTIC	26	18	0	44	44	0	0	0	0	0	0	0	0	0	0	44
	17	TAMAHÚ	20	15	0	35	35	0	0	0	0	0	0	0	0	0	0	35

**REGISTRO CENTRAL DE LAS PERSONAS
SEGUIMIENTO TEMÁTICO INSTITUCIONAL 2019
MES REPORTADO: SEPTIEMBRE**

Nombre de la inscripción

Inscripciones de nacimiento realizadas.

Población beneficiada

D	M	Departamento / municipio	Sexo				Edad												
			Mujeres	Hombres	No definido	Total	Niñez							Juventud	Adultos	Tercera Edad	No definido	Total	
							0	1	2	3	4	5	6 - 13	14 a 30 años	31 a 60 años	61 años en adelante			
2		BAJA VERAPAZ	279	286	0	565	565	0	0	0	0	0	0	0	0	0	0	0	565
	1	CUBULCO	41	47	0	88	88	0	0	0	0	0	0	0	0	0	0	0	88
	2	GRANADOS	8	1	0	9	9	0	0	0	0	0	0	0	0	0	0	0	9
	3	PURULHÁ	37	49	0	86	86	0	0	0	0	0	0	0	0	0	0	0	86
	4	RABINAL	24	25	0	49	49	0	0	0	0	0	0	0	0	0	0	0	49
	5	SALAMÁ	146	138	0	284	284	0	0	0	0	0	0	0	0	0	0	0	284
	6	SAN JERÓNIMO	6	7	0	13	13	0	0	0	0	0	0	0	0	0	0	0	13
	7	SAN MIGUEL CHICAJ	11	9	0	20	20	0	0	0	0	0	0	0	0	0	0	0	20
	8	SANTA CRUZ EL CHOL	6	10	0	16	16	0	0	0	0	0	0	0	0	0	0	0	16
3		CHIMALTENANGO	584	600	0	1,184	1,182	1	0	1	0	0	0	0	0	0	0	0	1,184
	1	ACATENANGO	7	6	0	13	13	0	0	0	0	0	0	0	0	0	0	0	13
	2	CHIMALTENANGO	279	290	0	569	567	1	0	1	0	0	0	0	0	0	0	0	569
	3	EL TEJAR	5	5	0	10	10	0	0	0	0	0	0	0	0	0	0	0	10
	4	PARRAMOS	6	6	0	12	12	0	0	0	0	0	0	0	0	0	0	0	12
	5	PATZICÍA	16	15	0	31	31	0	0	0	0	0	0	0	0	0	0	0	31
	6	PATZÚN	42	49	0	91	91	0	0	0	0	0	0	0	0	0	0	0	91
	7	POCHUTA	9	4	0	13	13	0	0	0	0	0	0	0	0	0	0	0	13
	8	SAN ANDRÉS ITZAPA	14	8	0	22	22	0	0	0	0	0	0	0	0	0	0	0	22
	9	SAN JOSE POAQUIL	12	17	0	29	29	0	0	0	0	0	0	0	0	0	0	0	29
	10	SAN JUAN COMALAPA	35	27	0	62	62	0	0	0	0	0	0	0	0	0	0	0	62
	11	SAN MARTÍN JILOTEPEQUE	21	34	0	55	55	0	0	0	0	0	0	0	0	0	0	0	55
	12	SAN PEDRO YEPOCAPA	15	18	0	33	33	0	0	0	0	0	0	0	0	0	0	0	33
	13	SANTA APOLONIA	18	19	0	37	37	0	0	0	0	0	0	0	0	0	0	0	37
	14	SANTA CRUZ BALANYÁ	9	5	0	14	14	0	0	0	0	0	0	0	0	0	0	0	14
	15	TECPÁN GUATEMALA	88	85	0	173	173	0	0	0	0	0	0	0	0	0	0	0	173
	16	ZARAGOZA	8	12	0	20	20	0	0	0	0	0	0	0	0	0	0	0	20

**REGISTRO CENTRAL DE LAS PERSONAS
SEGUIMIENTO TEMÁTICO INSTITUCIONAL 2019
MES REPORTADO: SEPTIEMBRE**

Nombre de la inscripción

Inscripciones de nacimiento realizadas.

Población beneficiada

D	M	Departamento / municipio	Sexo				Edad										Total		
			Mujeres	Hombres	No definido	Total	Niñez							Juventud 14 a 30 años	Adultos 31 a 60 años	Tercera Edad 61 años en adelante		No definido	
							0	1	2	3	4	5	6 - 13						
4		CHIQUMULA	334	377	0	711	709	0	0	0	0	0	0	0	1	1	0	0	711
	1	CAMOTÁN	30	31	0	61	61	0	0	0	0	0	0	0	0	0	0	0	61
	2	CHIQUMULA	169	209	0	378	377	0	0	0	0	0	0	1	0	0	0	0	378
	3	CONCEPCIÓN LAS MINAS	9	3	0	12	12	0	0	0	0	0	0	0	0	0	0	0	12
	4	ESQUIPULAS	20	28	0	48	48	0	0	0	0	0	0	0	0	0	0	0	48
	5	IPALA	9	8	0	17	17	0	0	0	0	0	0	0	0	0	0	0	17
	6	JOCOTÁN	51	40	0	91	91	0	0	0	0	0	0	0	0	0	0	0	91
	7	OLOPA	24	22	0	46	46	0	0	0	0	0	0	0	0	0	0	0	46
	8	QUEZALTEPEQUE	8	16	0	24	24	0	0	0	0	0	0	0	0	0	0	0	24
	9	SAN JACINTO	6	5	0	11	11	0	0	0	0	0	0	0	0	0	0	0	11
	10	SAN JOSÉ LA ARADA	4	4	0	8	8	0	0	0	0	0	0	0	0	0	0	0	8
	11	SAN JUAN ERMITA	4	11	0	15	14	0	0	0	0	0	0	0	1	0	0	0	15
5		EL PROGRESO	115	128	0	243	243	0	0	0	0	0	0	0	0	0	0	0	243
	1	EL JÍCARO	5	2	0	7	7	0	0	0	0	0	0	0	0	0	0	0	7
	2	GUASTATOYA	56	76	0	132	132	0	0	0	0	0	0	0	0	0	0	0	132
	3	MORAZÁN	3	0	0	3	3	0	0	0	0	0	0	0	0	0	0	0	3
	4	SAN AGUSTÍN ACASAGUASTLÁN	21	24	0	45	45	0	0	0	0	0	0	0	0	0	0	0	45
	5	SAN ANTONIO LA PAZ	4	5	0	9	9	0	0	0	0	0	0	0	0	0	0	0	9
	6	SAN CRISTÓBAL ACASAGUASTLÁN	3	1	0	4	4	0	0	0	0	0	0	0	0	0	0	0	4
	7	SANARATE	20	14	0	34	34	0	0	0	0	0	0	0	0	0	0	0	34
	8	SANSARE	3	6	0	9	9	0	0	0	0	0	0	0	0	0	0	0	9

**REGISTRO CENTRAL DE LAS PERSONAS
SEGUIMIENTO TEMÁTICO INSTITUCIONAL 2019
MES REPORTADO: SEPTIEMBRE**

Nombre de la inscripción

Inscripciones de nacimiento realizadas.

Población beneficiada

D	M	Departamento / municipio	Sexo				Edad										Total		
			Mujeres	Hombres	No definido	Total	Niñez						Juventud 14 a 30 años	Adultos 31 a 60 años	Tercera Edad 61 años en adelante	No definido			
							0	1	2	3	4	5						6 - 13	
6		ESCUINTLA	611	628	0	1,239	1,234	0	0	0	0	0	0	1	3	0	1	0	1,239
	1	ESCUINTLA	262	272	0	534	533	0	0	0	0	0	0	1	0	0	0	0	534
	2	GUANAGAZAPA	11	10	0	21	21	0	0	0	0	0	0	0	0	0	0	0	21
	3	IZTAPA	11	16	0	27	27	0	0	0	0	0	0	0	0	0	0	0	27
	4	LA DEMOCRACIA	10	5	0	15	15	0	0	0	0	0	0	0	0	0	0	0	15
	5	LA GOMERA	23	26	0	49	49	0	0	0	0	0	0	0	0	0	0	0	49
	6	MASAGUA	23	15	0	38	38	0	0	0	0	0	0	0	0	0	0	0	38
	7	NUEVA CONCEPCIÓN	24	34	0	58	58	0	0	0	0	0	0	0	0	0	0	0	58
	8	PALÍN	13	25	0	38	38	0	0	0	0	0	0	0	0	0	0	0	38
	9	PUERTO SAN JOSÉ	32	29	0	61	61	0	0	0	0	0	0	0	0	0	0	0	61
	10	SAN VICENTE PACAYA	11	13	0	24	24	0	0	0	0	0	0	0	0	0	0	0	24
	11	SANTA LUCÍA COTZUMALGUAPA	37	44	0	81	79	0	0	0	0	0	2	0	0	0	0	0	81
	12	SIPACATE	9	6	0	15	15	0	0	0	0	0	0	0	0	0	0	0	15
	13	SIQUINALÁ	13	13	0	26	25	0	0	0	0	0	1	0	0	0	0	0	26
	14	TIQUISATE	132	120	0	252	251	0	0	0	0	0	0	0	0	1	0	0	252
7		GUATEMALA	2,863	3,091	1	5,955	5,132	255	144	78	64	43	175	58	4	2	0	0	5,955
	1	AMATITLÁN	185	169	0	354	353	0	0	0	0	0	0	1	0	0	0	0	354
	2	CHINAUTLA	29	28	0	57	55	0	0	0	0	0	0	0	0	2	0	0	57
	3	CHUARRANCHO	16	16	0	32	32	0	0	0	0	0	0	0	0	0	0	0	32
	4	FRAIJANES	25	33	0	58	58	0	0	0	0	0	0	0	0	0	0	0	58
	5	GUATEMALA	1,955	2,163	1	4,119	3,300	255	144	78	64	43	175	57	3	0	0	0	4,119
	6	MIXCO	92	111	0	203	203	0	0	0	0	0	0	0	0	0	0	0	203
	7	PALENCIA	40	38	0	78	78	0	0	0	0	0	0	0	0	0	0	0	78
	8	SAN JOSÉ DEL GOLFO	5	1	0	6	6	0	0	0	0	0	0	0	0	0	0	0	6
	9	SAN JOSÉ PINULA	52	41	0	93	93	0	0	0	0	0	0	0	0	0	0	0	93
	10	SAN JUAN SACATEPÉQUEZ	126	131	0	257	257	0	0	0	0	0	0	0	0	0	0	0	257
	11	SAN MIGUEL PETAPA	52	47	0	99	99	0	0	0	0	0	0	0	0	0	0	0	99
	12	SAN PEDRO AYAMPUC	21	10	0	31	31	0	0	0	0	0	0	0	0	0	0	0	31
	13	SAN PEDRO SACATEPÉQUEZ	34	39	0	73	73	0	0	0	0	0	0	0	0	0	0	0	73
	14	SAN RAYMUNDO	38	46	0	84	84	0	0	0	0	0	0	0	0	0	0	0	84
	15	SANTA CATARINA PINULA	28	30	0	58	58	0	0	0	0	0	0	0	0	0	0	0	58
	16	VILLA CANALES	40	51	0	91	91	0	0	0	0	0	0	0	0	0	0	0	91
	17	VILLA NUEVA	125	137	0	262	261	0	0	0	0	0	1	0	0	0	0	0	262

**REGISTRO CENTRAL DE LAS PERSONAS
SEGUIMIENTO TEMÁTICO INSTITUCIONAL 2019
MES REPORTADO: SEPTIEMBRE**

Nombre de la inscripción

Inscripciones de nacimiento realizadas.

Población beneficiada

D	M	Departamento / municipio	Sexo				Edad											Total		
			Mujeres	Hombres	No definido	Total	Niñez							Juventud	Adultos	Tercera Edad	No definido			
							0	1	2	3	4	5	6 - 13	14 a 30 años	31 a 60 años	61 años en adelante				
8		HUEHUETENANGO	1,381	1,290	0	2,671	2,663	4	0	1	0	0	0	0	3	0	0	0	0	2,671
	1	AGUACATÁN	43	41	0	84	84	0	0	0	0	0	0	0	0	0	0	0	0	84
	2	CHIANTLA	49	44	0	93	93	0	0	0	0	0	0	0	0	0	0	0	0	93
	3	COLOTENANGO	48	44	0	92	92	0	0	0	0	0	0	0	0	0	0	0	0	92
	4	CONCEPCIÓN HUISTA	10	18	0	28	28	0	0	0	0	0	0	0	0	0	0	0	0	28
	5	CUILCO	51	55	0	106	106	0	0	0	0	0	0	0	0	0	0	0	0	106
	6	HUEHUETENANGO	362	304	0	666	659	3	0	1	0	0	0	3	0	0	0	0	0	666
	7	JACALTENANGO	34	31	0	65	65	0	0	0	0	0	0	0	0	0	0	0	0	65
	8	LA DEMOCRACIA	62	51	0	113	113	0	0	0	0	0	0	0	0	0	0	0	0	113
	9	LA LIBERTAD	43	51	0	94	94	0	0	0	0	0	0	0	0	0	0	0	0	94
	10	MALACATANCITO	10	11	0	21	21	0	0	0	0	0	0	0	0	0	0	0	0	21
	11	NENTÓN	27	28	0	55	55	0	0	0	0	0	0	0	0	0	0	0	0	55
	12	PETATÁN	5	2	0	7	7	0	0	0	0	0	0	0	0	0	0	0	0	7
	13	SAN ANTONIO HUISTA	8	11	0	19	19	0	0	0	0	0	0	0	0	0	0	0	0	19
	14	SAN GASPAR IXCHIL	8	15	0	23	23	0	0	0	0	0	0	0	0	0	0	0	0	23
	15	SAN ILDEFONSO IXTAHUACÁN	54	41	0	95	95	0	0	0	0	0	0	0	0	0	0	0	0	95
	16	SAN JUAN ATITÁN	22	24	0	46	46	0	0	0	0	0	0	0	0	0	0	0	0	46
	17	SAN JUAN IXCOY	34	30	0	64	64	0	0	0	0	0	0	0	0	0	0	0	0	64
	18	SAN MATEO IXTATÁN	43	39	0	82	82	0	0	0	0	0	0	0	0	0	0	0	0	82
	19	SAN MIGUEL ACATÁN	27	27	0	54	54	0	0	0	0	0	0	0	0	0	0	0	0	54
	20	SAN PEDRO NECTA	38	43	0	81	81	0	0	0	0	0	0	0	0	0	0	0	0	81
	21	SAN PEDRO SOLOMA	39	39	0	78	77	1	0	0	0	0	0	0	0	0	0	0	0	78
	22	SAN RAFAEL LA INDEPENDENCIA	22	13	0	35	35	0	0	0	0	0	0	0	0	0	0	0	0	35
	23	SAN RAFAEL PETZAL	9	8	0	17	17	0	0	0	0	0	0	0	0	0	0	0	0	17
	24	SAN SEBASTIÁN COATÁN	13	11	0	24	24	0	0	0	0	0	0	0	0	0	0	0	0	24
	25	SAN SEBASTIAN HUEHUETENANGO	51	28	0	79	79	0	0	0	0	0	0	0	0	0	0	0	0	79
	26	SANTA ANA HUISTA	5	5	0	10	10	0	0	0	0	0	0	0	0	0	0	0	0	10
	27	SANTA BÁRBARA	42	45	0	87	87	0	0	0	0	0	0	0	0	0	0	0	0	87
	28	SANTA CRUZ BARILLAS	104	120	0	224	224	0	0	0	0	0	0	0	0	0	0	0	0	224
	29	SANTA EULALIA	52	55	0	107	107	0	0	0	0	0	0	0	0	0	0	0	0	107
	30	SANTIAGO CHIMALTENANGO	13	8	0	21	21	0	0	0	0	0	0	0	0	0	0	0	0	21
	31	TECTITÁN	10	13	0	23	23	0	0	0	0	0	0	0	0	0	0	0	0	23
	32	TODOS SANTOS CUCHUMATÁN	35	23	0	58	58	0	0	0	0	0	0	0	0	0	0	0	0	58
	33	UNIÓN CANTINIL	8	12	0	20	20	0	0	0	0	0	0	0	0	0	0	0	0	20

**REGISTRO CENTRAL DE LAS PERSONAS
SEGUIMIENTO TEMÁTICO INSTITUCIONAL 2019
MES REPORTADO: SEPTIEMBRE**

Nombre de la inscripción

Inscripciones de nacimiento realizadas.

Población beneficiada

D	M	Departamento / municipio	Sexo				Edad										Total		
			Mujeres	Hombres	No definido	Total	Niñez						Juventud	Adultos	Tercera Edad	No definido			
							0	1	2	3	4	5	6 - 13	14 a 30 años	31 a 60 años			61 años en adelante	
9		IZABAL	346	346	0	692	690	0	0	0	0	0	0	1	1	0	0	0	692
	1	EL ESTOR	48	55	0	103	103	0	0	0	0	0	0	0	0	0	0	0	103
	2	LIVINGSTON	33	46	0	79	79	0	0	0	0	0	0	0	0	0	0	0	79
	3	LOS AMATES	42	47	0	89	89	0	0	0	0	0	0	0	0	0	0	0	89
	4	MORALES	59	53	0	112	110	0	0	0	0	0	1	1	0	0	0	0	112
	5	PUERTO BARRIOS	164	145	0	309	309	0	0	0	0	0	0	0	0	0	0	0	309
10		JALAPA	299	357	0	656	655	0	0	0	0	0	0	0	0	1	0	0	656
	1	JALAPA	223	262	0	485	484	0	0	0	0	0	0	0	1	0	0	0	485
	2	MATAQUESCUINTLA	21	25	0	46	46	0	0	0	0	0	0	0	0	0	0	0	46
	3	MONJAS	6	9	0	15	15	0	0	0	0	0	0	0	0	0	0	0	15
	4	SAN CARLOS ALZATATE	10	9	0	19	19	0	0	0	0	0	0	0	0	0	0	0	19
	5	SAN LUIS JILOTEPEQUE	5	11	0	16	16	0	0	0	0	0	0	0	0	0	0	0	16
	6	SAN MANUEL CHAPARRÓN	0	2	0	2	2	0	0	0	0	0	0	0	0	0	0	0	2
	7	SAN PEDRO PINULA	34	39	0	73	73	0	0	0	0	0	0	0	0	0	0	0	73
11		JUTIAPA	383	416	0	799	787	0	0	0	0	0	0	5	7	0	0	0	799
	1	AGUA BLANCA	9	8	0	17	17	0	0	0	0	0	0	0	0	0	0	0	17
	2	ASUNCIÓN MITA	36	41	0	77	77	0	0	0	0	0	0	0	0	0	0	0	77
	3	ATESCATEMPA	4	12	0	16	15	0	0	0	0	0	0	0	1	0	0	0	16
	4	COMAPA	10	20	0	30	30	0	0	0	0	0	0	0	0	0	0	0	30
	5	CONGUACO	17	11	0	28	28	0	0	0	0	0	0	0	0	0	0	0	28
	6	EL ADELANTO	0	3	0	3	3	0	0	0	0	0	0	0	0	0	0	0	3
	7	EL PROGRESO	12	11	0	23	21	0	0	0	0	0	0	2	0	0	0	0	23
	8	JALPATAGUA	10	6	0	16	16	0	0	0	0	0	0	0	0	0	0	0	16
	9	JEREZ	4	4	0	8	7	0	0	0	0	0	0	1	0	0	0	0	8
	10	JUTIAPA	226	235	0	461	460	0	0	0	0	0	0	1	0	0	0	0	461
	11	MOYUTA	22	24	0	46	46	0	0	0	0	0	0	0	0	0	0	0	46
	12	PASACO	5	8	0	13	13	0	0	0	0	0	0	0	0	0	0	0	13
	13	QUESADA	5	5	0	10	10	0	0	0	0	0	0	0	0	0	0	0	10
	14	SAN JOSÉ ACATEMPA	4	5	0	9	9	0	0	0	0	0	0	0	0	0	0	0	9
	15	SANTA CATARINA MITA	12	16	0	28	21	0	0	0	0	0	0	1	6	0	0	0	28
	16	YUPILTEPEQUE	1	3	0	4	4	0	0	0	0	0	0	0	0	0	0	0	4
	17	ZAPOTILÁN	6	4	0	10	10	0	0	0	0	0	0	0	0	0	0	0	10

REGISTRO CENTRAL DE LAS PERSONAS
SEGUIMIENTO TEMÁTICO INSTITUCIONAL 2019
MES REPORTADO: SEPTIEMBRE

Nombre de la inscripción

Inscripciones de nacimiento realizadas.

Población beneficiada

D	M	Departamento / municipio	Sexo				Edad												
			Mujeres	Hombres	No definido	Total	Niñez						Juventud	Adultos	Tercera Edad	No definido	Total		
							0	1	2	3	4	5	6 - 13	14 a 30 años	31 a 60 años			61 años en adelante	
12		PETEN	535	546	0	1,081	1,079	0	0	0	0	0	0	1	0	1	0	0	1,081
	1	DOLORÉS	25	17	0	42	42	0	0	0	0	0	0	0	0	0	0	0	42
	2	EL CHAL	7	11	0	18	18	0	0	0	0	0	0	0	0	0	0	0	18
	3	FLORES	15	11	0	26	26	0	0	0	0	0	0	0	0	0	0	0	26
	4	LA LIBERTAD	54	58	0	112	112	0	0	0	0	0	0	0	0	0	0	0	112
	5	LAS CRUCES	20	17	0	37	37	0	0	0	0	0	0	0	0	0	0	0	37
	6	MELCHOR DE MENCOS	50	36	0	86	85	0	0	0	0	0	0	0	1	0	0	0	86
	7	POPTÚN	81	73	0	154	154	0	0	0	0	0	0	0	0	0	0	0	154
	8	SAN ANDRÉS	8	11	0	19	19	0	0	0	0	0	0	0	0	0	0	0	19
	9	SAN BENITO	119	127	0	246	245	0	0	0	0	0	1	0	0	0	0	0	246
	10	SAN FRANCISCO	9	10	0	19	19	0	0	0	0	0	0	0	0	0	0	0	19
	11	SAN JOSÉ	1	3	0	4	4	0	0	0	0	0	0	0	0	0	0	0	4
	12	SAN LUIS	42	42	0	84	84	0	0	0	0	0	0	0	0	0	0	0	84
	13	SANTA ANA	10	13	0	23	23	0	0	0	0	0	0	0	0	0	0	0	23
	14	SAYAXCHE	94	117	0	211	211	0	0	0	0	0	0	0	0	0	0	0	211

**REGISTRO CENTRAL DE LAS PERSONAS
SEGUIMIENTO TEMÁTICO INSTITUCIONAL 2019
MES REPORTADO: SEPTIEMBRE**

Nombre de la Inscripción

Inscripciones de nacimiento realizadas.

Población beneficiada

D	M	Departamento / municipio	Sexo				Edad											Total				
			Mujeres	Hombres	No definido	Total	Niñez						Juventud	Adultos	Tercera Edad	No definido						
							0	1	2	3	4	5	6 - 13	14 a 30 años	31 a 60 años		61 años en adelante					
13		QUETZALTENANGO	764	857	0	1,621	1,617	0	1	0	0	0	0	0	1	0	2	0	0	0	1,621	
	1	ALMOLONGA	13	17	0	30	30	0	0	0	0	0	0	0	0	0	0	0	0	0	0	30
	2	CABRICÁN	18	20	0	38	38	0	0	0	0	0	0	0	0	0	0	0	0	0	0	38
	3	CAJOLÁ	11	17	0	28	28	0	0	0	0	0	0	0	0	0	0	0	0	0	0	28
	4	CANTEL	16	23	0	39	39	0	0	0	0	0	0	0	0	0	0	0	0	0	0	39
	5	COATEPEQUE	251	258	0	509	509	0	0	0	0	0	0	0	0	0	0	0	0	0	0	509
	6	COLOMBA	17	17	0	34	34	0	0	0	0	0	0	0	0	0	0	0	0	0	0	34
	7	CONCEPCIÓN CHIQUIRICHAPA	12	15	0	27	27	0	0	0	0	0	0	0	0	0	0	0	0	0	0	27
	8	EL PALMAR	6	13	0	19	19	0	0	0	0	0	0	0	0	0	0	0	0	0	0	19
	9	FLORES COSTA CUCA	0	7	0	7	7	0	0	0	0	0	0	0	0	0	0	0	0	0	0	7
	10	GÉNOVA	17	18	0	35	35	0	0	0	0	0	0	0	0	0	0	0	0	0	0	35
	11	HUITÁN	11	8	0	19	19	0	0	0	0	0	0	0	0	0	0	0	0	0	0	19
	12	LA ESPERANZA	14	7	0	21	20	0	0	0	0	0	0	0	0	1	0	0	0	0	0	21
	13	OLINTEPEQUE	7	13	0	20	20	0	0	0	0	0	0	0	0	0	0	0	0	0	0	20
	14	OSTUNCALCO	26	48	0	74	74	0	0	0	0	0	0	0	0	0	0	0	0	0	0	74
	15	PALESTINA DE LOS ALTOS	12	18	0	30	30	0	0	0	0	0	0	0	0	0	0	0	0	0	0	30
	16	QUETZALTENANGO	266	275	0	541	539	0	1	0	0	0	0	1	0	0	0	0	0	0	0	541
	17	SALCAJÁ	11	9	0	20	20	0	0	0	0	0	0	0	0	0	0	0	0	0	0	20
	18	SAN CARLOS SIJA	21	15	0	36	36	0	0	0	0	0	0	0	0	0	0	0	0	0	0	36
	19	SAN FRANCISCO LA UNIÓN	4	5	0	9	9	0	0	0	0	0	0	0	0	0	0	0	0	0	0	9
	20	SAN MARTÍN SACATEPÉQUEZ	12	23	0	35	34	0	0	0	0	0	0	0	0	1	0	0	0	0	0	35
	21	SAN MATEO	3	3	0	6	6	0	0	0	0	0	0	0	0	0	0	0	0	0	0	6
	22	SAN MIGUEL SIGÜILÁ	4	8	0	12	12	0	0	0	0	0	0	0	0	0	0	0	0	0	0	12
	23	SIBILIA	4	6	0	10	10	0	0	0	0	0	0	0	0	0	0	0	0	0	0	10
	24	ZUNIL	8	14	0	22	22	0	0	0	0	0	0	0	0	0	0	0	0	0	0	22

**REGISTRO CENTRAL DE LAS PERSONAS
SEGUIMIENTO TEMÁTICO INSTITUCIONAL 2019
MES REPORTADO: SEPTIEMBRE**

Nombre de la inscripción

Inscripciones de nacimiento realizadas.

Población beneficiada

D	M	Departamento / municipio	Sexo				Edad										Total			
			Mujeres	Hombres	No definido	Total	Niñez						Juventud	Adultos	Tercera Edad	No definido				
							0	1	2	3	4	5	6 - 13	14 a 30 años	31 a 60 años			61 años en adelante		
14		QUICHE	1,055	1,162	0	2,217	2,214	2	0	0	0	0	0	1	0	0	0	0	0	2,217
	1	CANILLA	11	13	0	24	24	0	0	0	0	0	0	0	0	0	0	0	0	24
	2	CHAJUL	53	52	0	105	105	0	0	0	0	0	0	0	0	0	0	0	0	105
	3	CHICAMÁN	23	20	0	43	43	0	0	0	0	0	0	0	0	0	0	0	0	43
	4	CHICHÉ	33	32	0	65	65	0	0	0	0	0	0	0	0	0	0	0	0	65
	5	CHICHICASTENANGO	109	111	0	220	220	0	0	0	0	0	0	0	0	0	0	0	0	220
	6	CHINIQUE	8	11	0	19	19	0	0	0	0	0	0	0	0	0	0	0	0	19
	7	CUNÉN	30	46	0	76	76	0	0	0	0	0	0	0	0	0	0	0	0	76
	8	IXCÁN	127	140	0	267	266	0	0	0	0	0	1	0	0	0	0	0	0	267
	9	JOYABAJ	120	130	0	250	250	0	0	0	0	0	0	0	0	0	0	0	0	250
	10	NEBAJ	53	75	0	128	128	0	0	0	0	0	0	0	0	0	0	0	0	128
	11	PACHALUM	5	7	0	12	12	0	0	0	0	0	0	0	0	0	0	0	0	12
	12	PATZITE	6	15	0	21	21	0	0	0	0	0	0	0	0	0	0	0	0	21
	13	SACAPULAS	51	66	0	117	117	0	0	0	0	0	0	0	0	0	0	0	0	117
	14	SAN ANDRÉS SAJCAJABÁ	18	30	0	48	48	0	0	0	0	0	0	0	0	0	0	0	0	48
	15	SAN ANTONIO ILOTENANGO	26	17	0	43	43	0	0	0	0	0	0	0	0	0	0	0	0	43
	16	SAN BARTOLOMÉ JOCOTENANGO	15	20	0	35	35	0	0	0	0	0	0	0	0	0	0	0	0	35
	17	SAN JUAN COTZAL	30	33	0	63	63	0	0	0	0	0	0	0	0	0	0	0	0	63
	18	SAN PEDRO JOCOPILAS	48	33	0	81	81	0	0	0	0	0	0	0	0	0	0	0	0	81
	19	SANTA CRUZ DEL QUICHÉ	167	186	0	353	351	2	0	0	0	0	0	0	0	0	0	0	0	353
	20	USPANTÁN	87	95	0	182	182	0	0	0	0	0	0	0	0	0	0	0	0	182
	21	ZACUALPA	35	30	0	65	65	0	0	0	0	0	0	0	0	0	0	0	0	65

**REGISTRO CENTRAL DE LAS PERSONAS
SEGUIMIENTO TEMÁTICO INSTITUCIONAL 2019
MES REPORTADO: SEPTIEMBRE**

Nombre de la inscripción

Inscripciones de nacimiento realizadas.

Población beneficiada

D	M	Departamento / municipio	Sexo				Edad											Total	
			Mujeres	Hombres	No definido	Total	Niñez							Juventud 14 a 30 años	Adultos 31 a 60 años	Tercera Edad 61 años en adelante	No definido		
							0	1	2	3	4	5	6 - 13						
15		RETALHULEU	316	345	0	661	657	0	0	0	0	0	0	4	0	0	0	0	661
	1	CHAMPERICO	12	14	0	26	26	0	0	0	0	0	0	0	0	0	0	0	26
	2	EL ASINTAL	18	8	0	26	26	0	0	0	0	0	0	0	0	0	0	0	26
	3	NUEVO SAN CARLOS	17	23	0	40	40	0	0	0	0	0	0	0	0	0	0	0	40
	4	RETALHULEU	217	234	0	451	448	0	0	0	0	0	3	0	0	0	0	0	451
	5	SAN ANDRÉS VILLA SECA	19	20	0	39	39	0	0	0	0	0	0	0	0	0	0	0	39
	6	SAN FELUPE RETALHULEU	8	9	0	17	16	0	0	0	0	0	1	0	0	0	0	0	17
	7	SAN MARTÍN ZAPOTITLÁN	9	12	0	21	21	0	0	0	0	0	0	0	0	0	0	0	21
	8	SAN SEBASTIÁN	10	21	0	31	31	0	0	0	0	0	0	0	0	0	0	0	31
	9	SANTA CRUZ MULUÁ	6	4	0	10	10	0	0	0	0	0	0	0	0	0	0	0	10
16		SACATEPEQUEZ	320	341	0	661	658	0	0	2	0	0	0	0	0	0	1	0	661
	1	ANTIGUA GUATEMALA	150	162	0	312	311	0	0	0	0	0	0	0	0	0	1	0	312
	2	CIUDAD VIEJA	19	18	0	37	37	0	0	0	0	0	0	0	0	0	0	0	37
	3	JOCOTENANGO	10	12	0	22	22	0	0	0	0	0	0	0	0	0	0	0	22
	4	MAGDALENA MILPAS ALTAS	14	5	0	19	19	0	0	0	0	0	0	0	0	0	0	0	19
	5	PASTORES	8	8	0	16	16	0	0	0	0	0	0	0	0	0	0	0	16
	6	SAN ANTONIO AGUAS CALIENTES	4	8	0	12	12	0	0	0	0	0	0	0	0	0	0	0	12
	7	SAN BARTOLOMÉ MILPAS ALTAS	3	7	0	10	10	0	0	0	0	0	0	0	0	0	0	0	10
	8	SAN JUAN ALOTENANGO	16	14	0	30	30	0	0	0	0	0	0	0	0	0	0	0	30
	9	SAN LUCAS SACATEPÉQUEZ	23	18	0	41	39	0	0	2	0	0	0	0	0	0	0	0	41
	10	SAN MIGUEL DUEÑAS	6	9	0	15	15	0	0	0	0	0	0	0	0	0	0	0	15
	11	SANTA CATARINA BARAHONA	5	0	0	5	5	0	0	0	0	0	0	0	0	0	0	0	5
	12	SANTA LUCÍA MILPAS ALTAS	11	7	0	18	18	0	0	0	0	0	0	0	0	0	0	0	18
	13	SANTA MARÍA DE JESÚS	8	18	0	26	26	0	0	0	0	0	0	0	0	0	0	0	26
	14	SANTIAGO SACATEPÉQUEZ	15	19	0	34	34	0	0	0	0	0	0	0	0	0	0	0	34
	15	SANTO DOMINGO XENACOJ	4	6	0	10	10	0	0	0	0	0	0	0	0	0	0	0	10
	16	SUMPANGO	24	30	0	54	54	0	0	0	0	0	0	0	0	0	0	0	54

**REGISTRO CENTRAL DE LAS PERSONAS
SEGUIMIENTO TEMÁTICO INSTITUCIONAL 2019
MES REPORTADO: SEPTIEMBRE**

Nombre de la inscripción

Inscripciones de nacimiento realizadas.

Población beneficiada

D	M	Departamento / municipio	Sexo				Edad											No definido	Total		
			Mujeres	Hombres	No definido	Total	Niñez						Juventud	Adultos	Tercera Edad						
							0	1	2	3	4	5	6 - 13	14 a 30 años	31 a 60 años	61 años en adelante					
17		SAN MARCOS	855	928	0	1,783	1,778	1	0	0	0	0	0	0	1	2	0	1	0	1,783	
	1	AYUTLA	11	21	0	32	32	0	0	0	0	0	0	0	0	0	0	0	0	0	32
	2	CATARINA	8	11	0	19	19	0	0	0	0	0	0	0	0	0	0	0	0	0	19
	3	COMITANCILLO	65	58	0	123	123	0	0	0	0	0	0	0	0	0	0	0	0	0	123
	4	CONCEPCIÓN TUTUAPA	51	54	0	105	105	0	0	0	0	0	0	0	0	0	0	0	0	0	105
	5	EL QUETZAL	9	4	0	13	13	0	0	0	0	0	0	0	0	0	0	0	0	0	13
	6	EL TUMBADOR	19	15	0	34	34	0	0	0	0	0	0	0	0	0	0	0	0	0	34
	7	ESQUIPULAS PALO GORDO	11	1	0	12	12	0	0	0	0	0	0	0	0	0	0	0	0	0	12
	8	IXCHIGUÁN	17	27	0	44	44	0	0	0	0	0	0	0	0	0	0	0	0	0	44
	9	LA BLANCA	13	13	0	26	26	0	0	0	0	0	0	0	0	0	0	0	0	0	26
	10	LA REFORMA	6	2	0	8	8	0	0	0	0	0	0	0	0	0	0	0	0	0	8
	11	MALACATÁN	145	182	0	327	324	1	0	0	0	0	0	1	1	0	0	0	0	0	327
	12	NUEVO PROGRESO	8	10	0	18	18	0	0	0	0	0	0	0	0	0	0	0	0	0	18
	13	OCOS	6	5	0	11	11	0	0	0	0	0	0	0	0	0	0	0	0	0	11
	14	PAJAPITA	13	9	0	22	22	0	0	0	0	0	0	0	0	0	0	0	0	0	22
	15	RÍO BLANCO	2	7	0	9	9	0	0	0	0	0	0	0	0	0	0	0	0	0	9
	16	SAN ANTONIO SACATEPÉQUEZ	9	16	0	25	25	0	0	0	0	0	0	0	0	0	0	0	0	0	25
	17	SAN CRISTÓBAL CUCHO	6	6	0	12	12	0	0	0	0	0	0	0	0	0	0	0	0	0	12
	18	SAN JOSÉ EL RODEO	8	7	0	15	14	0	0	0	0	0	0	0	0	0	0	1	0	0	15
	19	SAN JOSÉ OJETENAM	15	20	0	35	35	0	0	0	0	0	0	0	0	0	0	0	0	0	35
	20	SAN LORENZO	12	16	0	28	28	0	0	0	0	0	0	0	0	0	0	0	0	0	28
	21	SAN MARCOS	151	171	0	322	322	0	0	0	0	0	0	0	0	0	0	0	0	0	322
	22	SAN MIGUEL IXTAHUACÁN	39	37	0	76	76	0	0	0	0	0	0	0	0	0	0	0	0	0	76
	23	SAN PABLO	20	17	0	37	37	0	0	0	0	0	0	0	0	0	0	0	0	0	37
	24	SAN PEDRO SACATEPÉQUEZ	44	45	0	89	89	0	0	0	0	0	0	0	0	0	0	0	0	0	89
	25	SAN RAFAEL PIE DE LA CUESTA	10	3	0	13	13	0	0	0	0	0	0	0	0	0	0	0	0	0	13
	26	SIBINAL	12	9	0	21	21	0	0	0	0	0	0	0	0	0	0	0	0	0	21
	27	SIPACAPA	20	26	0	46	46	0	0	0	0	0	0	0	0	0	0	0	0	0	46
	28	TACANÁ	68	64	0	132	131	0	0	0	0	0	0	1	0	0	0	0	0	0	132
	29	TAJUMULCO	33	43	0	76	76	0	0	0	0	0	0	0	0	0	0	0	0	0	76
	30	TEJUTLA	24	29	0	53	53	0	0	0	0	0	0	0	0	0	0	0	0	0	53

**REGISTRO CENTRAL DE LAS PERSONAS
SEGUIMIENTO TEMÁTICO INSTITUCIONAL 2019
MES REPORTADO: SEPTIEMBRE**

Nombre de la inscripción Inscripciones de nacimiento realizadas.

D	M	Departamento / municipio	Sexo				Población beneficiada											
			Mujeres	Hombres	No definido	Total	Niñez							Juventud 14 a 30 años	Adultos 31 a 60 años	Tercera Edad 61 años en adelante	No definido	Total
							0	1	2	3	4	5	6 - 13					
18		SANTA ROSA	400	400	0	800	797	0	0	0	1	0	0	2	0	0	0	800
	1	BARBERENA	23	18	0	41	41	0	0	0	0	0	0	0	0	0	0	41
	2	CASILLAS	7	4	0	11	11	0	0	0	0	0	0	0	0	0	0	11
	3	CHIQUMULLA	21	17	0	38	38	0	0	0	0	0	0	0	0	0	0	38
	4	CUILAPA	280	289	0	569	568	0	0	1	0	0	0	0	0	0	0	569
	5	GUAZACAPÁN	8	7	0	15	15	0	0	0	0	0	0	0	0	0	0	15
	6	NUEVA SANTA ROSA	9	13	0	22	20	0	0	0	0	0	2	0	0	0	0	22
	7	ORATORIO	4	7	0	11	11	0	0	0	0	0	0	0	0	0	0	11
	8	PUEBLO NUEVO VIÑAS	8	4	0	12	12	0	0	0	0	0	0	0	0	0	0	12
	9	SAN JUAN TECUACO	6	8	0	14	14	0	0	0	0	0	0	0	0	0	0	14
	10	SAN RAFAEL LAS FLORES	4	4	0	8	8	0	0	0	0	0	0	0	0	0	0	8
	11	SANTA CRUZ NARANJO	7	6	0	13	13	0	0	0	0	0	0	0	0	0	0	13
	12	SANTA MARÍA IXHUATÁN	10	6	0	16	16	0	0	0	0	0	0	0	0	0	0	16
	13	SANTA ROSA DE LIMA	5	6	0	11	11	0	0	0	0	0	0	0	0	0	0	11
	14	TAXISCO	8	11	0	19	19	0	0	0	0	0	0	0	0	0	0	19
19		SOLOLÁ	340	371	0	711	710	0	0	0	0	1	0	0	0	0	0	711
	1	CONCEPCIÓN	2	4	0	6	6	0	0	0	0	0	0	0	0	0	0	6
	2	NAHUALÁ	51	59	0	110	110	0	0	0	0	0	0	0	0	0	0	110
	3	PANAJACHEL	9	12	0	21	21	0	0	0	0	0	0	0	0	0	0	21
	4	SAN ANDRÉS SEMETABAJ	5	10	0	15	15	0	0	0	0	0	0	0	0	0	0	15
	5	SAN ANTONIO PALOPÓ	4	5	0	9	9	0	0	0	0	0	0	0	0	0	0	9
	6	SAN JOSÉ CHACAYÁ	1	3	0	4	4	0	0	0	0	0	0	0	0	0	0	4
	7	SAN JUAN LA LAGUNA	9	14	0	23	23	0	0	0	0	0	0	0	0	0	0	23
	8	SAN LUCAS TOLIMÁN	12	15	0	27	27	0	0	0	0	0	0	0	0	0	0	27
	9	SAN MARCOS LA LAGUNA	2	0	0	2	2	0	0	0	0	0	0	0	0	0	0	2
	10	SAN PABLO LA LAGUNA	6	7	0	13	13	0	0	0	0	0	0	0	0	0	0	13
	11	SAN PEDRO LA LAGUNA	3	8	0	11	11	0	0	0	0	0	0	0	0	0	0	11
	12	SANTA CATARINA IXTAHUACÁN	20	28	0	48	48	0	0	0	0	0	0	0	0	0	0	48
	13	SANTA CATARINA PALOPO	3	2	0	5	5	0	0	0	0	0	0	0	0	0	0	5
	14	SANTA CLARA LA LAGUNA	10	6	0	16	16	0	0	0	0	0	0	0	0	0	0	16
	15	SANTA CRUZ LA LAGUNA	2	2	0	4	4	0	0	0	0	0	0	0	0	0	0	4
	16	SANTA LUCÍA UTATLÁN	7	3	0	10	10	0	0	0	0	0	0	0	0	0	0	10
	17	SANTA MARIA VISITACIÓN	0	0	0	0	0	0	0	0	0	0	0	0	0	0	0	0
	18	SANTIAGO ATITLÁN	23	30	0	53	53	0	0	0	0	0	0	0	0	0	0	53
	19	SOLOLÁ	171	163	0	334	333	0	0	0	0	1	0	0	0	0	0	334

**REGISTRO CENTRAL DE LAS PERSONAS
SEGUIMIENTO TEMÁTICO INSTITUCIONAL 2019 .
MES REPORTADO: SEPTIEMBRE**

Nombre de la inscripción

Inscripciones de nacimiento realizadas.

Población beneficiada

D	M	Departamento / municipio	Sexo				Edad												
			Mujeres	Hombres	No definido	Total	Niñez							Juventud	Adultos	Tercera Edad	No definido	Total	
							0	1	2	3	4	5	6 - 13	14 a 30 años	31 a 60 años	61 años en adelante			
20		SUCHITEPEQUEZ	539	537	0	1,076	1,076	0	0	0	0	0	0	0	0	0	0	0	1,076
	1	CHICACAO	31	25	0	56	56	0	0	0	0	0	0	0	0	0	0	0	56
	2	CUYOTENANGO	7	10	0	17	17	0	0	0	0	0	0	0	0	0	0	0	17
	3	MAZATENANGO	378	380	0	758	758	0	0	0	0	0	0	0	0	0	0	0	758
	4	PATULUL	17	21	0	38	38	0	0	0	0	0	0	0	0	0	0	0	38
	5	PUEBLO NUEVO	2	2	0	4	4	0	0	0	0	0	0	0	0	0	0	0	4
	6	RÍO BRAVO	10	14	0	24	24	0	0	0	0	0	0	0	0	0	0	0	24
	7	SAMAYAC	3	9	0	12	12	0	0	0	0	0	0	0	0	0	0	0	12
	8	SAN ANTONIO SUCHITEPEQUEZ	24	14	0	38	38	0	0	0	0	0	0	0	0	0	0	0	38
	9	SAN BERNARDINO	5	1	0	6	6	0	0	0	0	0	0	0	0	0	0	0	6
	10	SAN FRANCISCO ZAPOTITLÁN	6	6	0	12	12	0	0	0	0	0	0	0	0	0	0	0	12
	11	SAN GABRIEL	1	4	0	5	5	0	0	0	0	0	0	0	0	0	0	0	5
	12	SAN JOSÉ EL ÍDOLO	1	3	0	4	4	0	0	0	0	0	0	0	0	0	0	0	4
	13	SAN JOSÉ LA MÁQUINA	10	8	0	18	18	0	0	0	0	0	0	0	0	0	0	0	18
	14	SAN JUAN BAUTISTA	3	3	0	6	6	0	0	0	0	0	0	0	0	0	0	0	6
	15	SAN LORENZO	3	1	0	4	4	0	0	0	0	0	0	0	0	0	0	0	4
	16	SAN MIGUEL PANÁN	3	2	0	5	5	0	0	0	0	0	0	0	0	0	0	0	5
	17	SAN PABLO JOCOPILAS	6	7	0	13	13	0	0	0	0	0	0	0	0	0	0	0	13
	18	SANTA BÁRBARA	12	13	0	25	25	0	0	0	0	0	0	0	0	0	0	0	25
	19	SANTO DOMINGO SUCHITEPEQUEZ	6	2	0	8	8	0	0	0	0	0	0	0	0	0	0	0	8
	20	SANTO TOMAS LA UNIÓN	9	9	0	18	18	0	0	0	0	0	0	0	0	0	0	0	18
	21	ZUNILITO	2	3	0	5	5	0	0	0	0	0	0	0	0	0	0	0	5

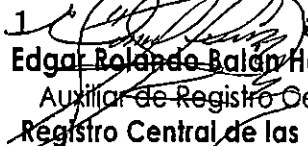
**REGISTRO CENTRAL DE LAS PERSONAS
SEGUIMIENTO TEMÁTICO INSTITUCIONAL 2019
MES REPORTADO: SEPTIEMBRE**

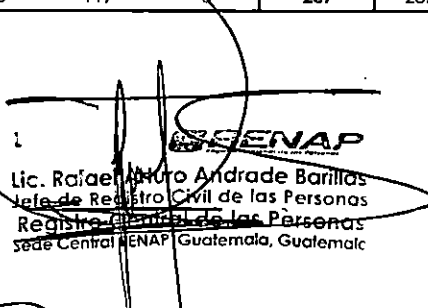
Nombre de la inscripción


Inscripciones de nacimiento realizadas.


Población beneficiada

D	M	Departamento / municipio	Sexo				Edad										Total	
			Mujeres	Hombres	No definido	Total	Niñez						Juventud	Adultos	Tercera Edad	No definido		
							0	1	2	3	4	5	6 - 13	14 a 30 años	31 a 60 años			61 años en adelante
21		TOTONICAPÁN	409	451	0	860	858	0	1	0	0	1	0	0	0	0	0	860
	1	MOMOSTENANGO	92	96	0	188	188	0	0	0	0	0	0	0	0	0	0	188
	2	SAN ANDRÉS XECUL	26	13	0	39	39	0	0	0	0	0	0	0	0	0	0	39
	3	SAN BARTOLO	5	14	0	19	18	0	1	0	0	0	0	0	0	0	0	19
	4	SAN CRISTÓBAL TOTONICAPÁN	11	25	0	36	36	0	0	0	0	0	0	0	0	0	0	36
	5	SAN FRANCISCO EL ALTO	25	26	0	51	51	0	0	0	0	0	0	0	0	0	0	51
	6	SANTA LUCÍA LA REFORMA	37	13	0	50	50	0	0	0	0	0	0	0	0	0	0	50
	7	SANTA MARÍA CHIQUIMULA	32	34	0	66	66	0	0	0	0	0	0	0	0	0	0	66
	8	TOTONICAPÁN	181	230	0	411	410	0	0	0	0	1	0	0	0	0	0	411
22		ZACAPA	225	229	0	454	454	0	0	0	0	0	0	0	0	0	0	454
	1	CABAÑAS	10	11	0	21	21	0	0	0	0	0	0	0	0	0	0	21
	2	ESTANZUELA	7	3	0	10	10	0	0	0	0	0	0	0	0	0	0	10
	3	GUALÁN	19	26	0	45	45	0	0	0	0	0	0	0	0	0	0	45
	4	HUITÉ	6	4	0	10	10	0	0	0	0	0	0	0	0	0	0	10
	5	LA UNIÓN	22	27	0	49	49	0	0	0	0	0	0	0	0	0	0	49
	6	RÍO HONDO	13	14	0	27	27	0	0	0	0	0	0	0	0	0	0	27
	7	SAN DIEGO	5	3	0	8	8	0	0	0	0	0	0	0	0	0	0	8
	8	SAN JORGE	5	7	0	12	12	0	0	0	0	0	0	0	0	0	0	12
	9	TECULUTÁN	10	11	0	21	21	0	0	0	0	0	0	0	0	0	0	21
	10	USUMATLÁN	10	4	0	14	14	0	0	0	0	0	0	0	0	0	0	14
	11	ZACAPA	118	119	0	237	237	0	0	0	0	0	0	0	0	0	0	237

1  **RENA**
Edgar Rolando Balán Hernández
Auxiliar de Registro Central III
Registro Central de las Personas

1  **RENA**
Lic. Rafael Arturo Andrade Barillas
Jefe de Registro Civil de las Personas
Registro Central de las Personas
Sede Central RENAP Guatemala, Guatemala

1  **RENA**
Licenciado Juan Ramiro Toledo Montenegro
Subdirector de Registro Central de las Personas
Registro Central de las Personas
Sede Central RENAP Guatemala, Guatemala

1  **RENA**
Axel Ottoniel Maas Jácome
Registrador Central de las Personas
Registro Central de las Personas
Sede Central RENAP Guatemala, Guatemala

ANEXO VI

**REGISTRO CENTRAL DE LAS PERSONAS
SEGUIMIENTO TEMÁTICO INSTITUCIONAL 2019
MES REPORTADO: SEPTIEMBRE**

Nombre de la inscripción

Inscripciones extemporáneas de nacimiento realizadas.

Población beneficiada

D	M	Departamento / municipio	Sexo				Edad											Total
			Mujeres	Hombres	No definido	Total	Niñez							Juventud 14 a 30 años	Adultos 31 a 60 años	Tercera Edad 61 años en adelante	No definido	
							0	1	2	3	4	5	6 - 13					
		República de Guatemala	2,046	1,978	1	4,025	2,718	475	206	134	96	80	165	60	43	48	0	4,025
1		ALTA VERAPAZ	381	358	0	739	561	82	33	13	13	9	16	2	1	9	0	739
	1	CHAHAL	9	5	0	14	9	1	0	0	0	1	3	0	0	0	0	14
	2	CHISEC	25	37	0	62	52	1	3	0	2	1	1	0	0	2	0	62
	3	COBÁN	42	53	0	95	77	5	4	3	2	1	2	1	0	0	0	95
	4	FRAY BARTOLOMÉ DE LAS CASAS	26	17	0	43	28	7	3	1	1	1	2	0	0	0	0	43
	5	LANQUÍN	16	12	0	28	21	5	2	0	0	0	0	0	0	0	0	28
	6	PANZÓS	52	41	0	93	60	16	7	3	1	2	3	0	0	1	0	93
	7	RAXRUHÁ	6	8	0	14	10	2	1	0	1	0	0	0	0	0	0	14
	8	SAN CRISTÓBAL VERAPAZ	6	3	0	9	6	1	1	0	0	0	0	0	0	1	0	9
	9	SAN JUAN CHAMELCO	8	8	0	16	15	1	0	0	0	0	0	0	0	0	0	16
	10	SAN MIGUEL TUCURÚ	21	16	0	37	33	2	1	0	1	0	0	0	0	0	0	37
	11	SAN PEDRO CARCHÁ	108	93	0	201	151	31	4	2	4	2	5	1	0	1	0	201
	12	SANTA CATALINA LA TINTA	11	9	0	20	15	3	1	1	0	0	0	0	0	0	0	20
	13	SANTA CRUZ VERAPAZ	2	3	0	5	4	0	0	0	0	1	0	0	0	0	0	5
	14	SANTA MARÍA CAHABÓN	11	12	0	23	21	1	0	0	0	0	0	0	0	1	0	23
	15	SENAHÚ	33	39	0	72	52	6	6	3	1	0	0	0	1	3	0	72
	16	TACTIC	3	1	0	4	4	0	0	0	0	0	0	0	0	0	0	4
	17	TAMAHÚ	2	1	0	3	3	0	0	0	0	0	0	0	0	0	0	3

REGISTRO CENTRAL DE LAS PERSONAS
SEGUIMIENTO TEMÁTICO INSTITUCIONAL 2019
MES REPORTADO: SEPTIEMBRE

Nombre de la inscripción

Inscripciones extemporáneas de nacimiento realizadas.

Población beneficiada

D	M	Departamento / municipio	Sexo				Edad											Total
			Mujeres	Hombres	No definido	Total	Niñez							Juventud 14 a 30 años	Adultos 31 a 60 años	Tercera Edad 61 años en adelante	No definido	
							0	1	2	3	4	5	6 - 13					
2		BAJA VERAPAZ	37	52	0	89	66	5	5	5	1	2	4	0	1	0	0	89
	1	CUBULCO	7	7	0	14	11	0	1	1	0	0	0	0	1	0	0	14
	2	GRANADOS	2	2	0	4	4	0	0	0	0	0	0	0	0	0	0	4
	3	PURULHÁ	26	36	0	62	44	5	3	3	1	2	4	0	0	0	0	62
	4	RABINAL	0	2	0	2	1	0	0	1	0	0	0	0	0	0	0	2
	5	SALAMÁ	1	3	0	4	3	0	1	0	0	0	0	0	0	0	0	4
	6	SAN JERÓNIMO	0	2	0	2	2	0	0	0	0	0	0	0	0	0	0	2
	7	SANTA CRUZ EL CHOL	1	0	0	1	1	0	0	0	0	0	0	0	0	0	0	1
3		CHIMALTENANGO	27	24	0	51	30	3	4	1	1	2	9	0	1	0	0	51
	1	CHIMALTENANGO	4	5	0	9	3	0	1	0	1	0	3	0	1	0	0	9
	2	EL TEJAR	2	1	0	3	2	0	0	0	0	1	0	0	0	0	0	3
	3	PARRAMOS	1	0	0	1	1	0	0	0	0	0	0	0	0	0	0	1
	4	PATZICÍA	1	3	0	4	2	0	0	0	0	0	2	0	0	0	0	4
	5	PATZÚN	3	4	0	7	6	1	0	0	0	0	0	0	0	0	0	7
	6	POCHUTA	0	1	0	1	1	0	0	0	0	0	0	0	0	0	0	1
	7	SAN ANDRÉS ITZAPA	1	0	0	1	0	1	0	0	0	0	0	0	0	0	0	1
	8	SAN JOSE POAQUIL	0	1	0	1	1	0	0	0	0	0	0	0	0	0	0	1
	9	SAN MARTÍN JILOTEPEQUE	2	1	0	3	2	0	0	0	0	1	0	0	0	0	0	3
	10	SAN PEDRO YEPOCAPA	4	2	0	6	5	0	1	0	0	0	0	0	0	0	0	6
	11	SANTA APOLONIA	1	0	0	1	1	0	0	0	0	0	0	0	0	0	0	1
	12	TECPÁN GUATEMALA	8	6	0	14	6	1	2	1	0	1	3	0	0	0	0	14

**REGISTRO CENTRAL DE LAS PERSONAS
SEGUIMIENTO TEMÁTICO INSTITUCIONAL 2019
MES REPORTADO: SEPTIEMBRE**

Nombre de la inscripción

Inscripciones extemporáneas de nacimiento realizadas.

Población beneficiada

D	M	Departamento / municipio	Sexo				Edad											
			Mujeres	Hombres	No definido	Total	Niñez						Juventud 14 a 30 años	Adultos 31 a 60 años	Tercera Edad 61 años en adelante	No definido	Total	
							0	1	2	3	4	5						6 - 13
4		CHIQUIMULA	48	40	0	88	79	5	2	0	0	1	1	0	0	0	0	88
	1	CAMOTÁN	1	5	0	6	6	0	0	0	0	0	0	0	0	0	0	6
	2	CHIQUIMULA	17	11	0	28	23	4	0	0	0	1	0	0	0	0	0	28
	3	ESQUIPULAS	3	2	0	5	4	0	0	0	0	0	1	0	0	0	0	5
	4	JOCOTÁN	22	18	0	40	38	1	1	0	0	0	0	0	0	0	0	40
	5	OLOPA	5	4	0	9	8	0	1	0	0	0	0	0	0	0	0	9
5		EL PROGRESO	6	7	0	13	11	1	1	0	0	0	0	0	0	0	0	13
	1	EL JÍCARO	2	0	0	2	1	0	1	0	0	0	0	0	0	0	0	2
	2	GUASTATOYA	0	1	0	1	1	0	0	0	0	0	0	0	0	0	0	1
	3	SAN AGUSTÍN ACASAGUASTLÁN	1	3	0	4	4	0	0	0	0	0	0	0	0	0	0	4
	4	SAN ANTONIO LA PAZ	0	1	0	1	1	0	0	0	0	0	0	0	0	0	0	1
	5	SANARATE	3	1	0	4	4	0	0	0	0	0	0	0	0	0	0	4
	6	SANSARE	0	1	0	1	0	1	0	0	0	0	0	0	0	0	0	1

REGISTRO CENTRAL DE LAS PERSONAS SEGUIMIENTO TEMÁTICO INSTITUCIONAL 2019 MES REPORTADO: SEPTIEMBRE

Nombre de la inscripción

Inscripciones extemporáneas de nacimiento realizadas.

Población beneficiada

D	M	Departamento / municipio	Sexo				Edad											Total
			Mujeres	Hombres	No definido	Total	Niñez							Juventud	Adultos	Tercera Edad	No definido	
							0	1	2	3	4	5	6 - 13	14 a 30 años	31 a 60 años	61 años en adelante		
6		ESCUINTLA	79	79	1	159	97	24	13	3	5	6	5	2	3	1	0	159
	1	ESCUINTLA	21	19	0	40	23	8	3	2	0	1	2	0	1	0	0	40
	2	GUANAGAZAPA	0	1	0	1	1	0	0	0	0	0	0	0	0	0	0	1
	3	IZTAPA	2	3	0	5	4	1	0	0	0	0	0	0	0	0	0	5
	4	LA DEMOCRACIA	6	5	0	11	8	0	0	0	0	1	0	2	0	0	0	11
	5	LA GOMERA	4	4	0	8	4	3	1	0	0	0	0	0	0	0	0	8
	6	MASAGUA	2	3	0	5	4	1	0	0	0	0	0	0	0	0	0	5
	7	NUEVA CONCEPCIÓN	6	2	0	8	3	3	0	0	0	0	0	1	0	1	0	8
	8	PALÍN	7	7	0	14	10	1	1	0	2	0	0	0	0	0	0	14
	9	PUERTO SAN JOSÉ	6	8	0	14	8	1	3	1	0	1	0	0	0	0	0	14
	10	SAN VICENTE PACAYA	0	2	0	2	2	0	0	0	0	0	0	0	0	0	0	2
	11	SANTA LUCÍA COTZUMALGUAPA	16	20	0	36	21	5	4	0	3	2	0	1	0	0	0	36
	12	SIPACATE	4	1	1	6	5	0	0	0	0	1	0	0	0	0	0	6
	13	SIQUINALÁ	0	2	0	2	1	1	0	0	0	0	0	0	0	0	0	2
	14	TIQUISATE	5	2	0	7	3	0	1	0	0	1	2	0	0	0	0	7
7		GUATEMALA	302	284	0	586	367	70	27	32	24	17	29	10	5	5	0	586
	1	AMATILÁN	7	14	0	21	12	4	2	0	0	1	0	1	0	1	0	21
	2	CHINAUTLA	8	14	0	22	14	5	1	0	0	0	2	0	0	0	0	22
	3	CHUARRANCHO	1	0	0	1	1	0	0	0	0	0	0	0	0	0	0	1
	4	FRAIJANES	2	1	0	3	2	0	0	0	0	1	0	0	0	0	0	3
	5	GUATEMALA	165	149	0	314	189	44	14	23	15	10	11	7	0	1	0	314
	6	MIXCO	18	19	0	37	21	4	0	1	3	2	5	1	0	0	0	37
	7	PALENCIA	3	5	0	8	7	1	0	0	0	0	0	0	0	0	0	8
	8	SAN JOSÉ DEL GOLFO	3	0	0	3	3	0	0	0	0	0	0	0	0	0	0	3
	9	SAN JOSÉ PINULA	9	3	0	12	11	0	0	0	1	0	0	0	0	0	0	12
	10	SAN JUAN SACATEPÉQUEZ	27	22	0	49	36	1	5	1	4	0	0	1	1	0	0	49
	11	SAN MIGUEL PETAPA	6	2	0	8	5	0	0	3	0	0	0	0	0	0	0	8
	12	SAN PEDRO AYAMPUC	0	6	0	6	4	0	1	1	0	0	0	0	0	0	0	6
	13	SAN PEDRO SACATEPÉQUEZ	7	1	0	8	6	0	1	0	0	1	0	0	0	0	0	8
	14	SAN RAYMUNDO	4	5	0	9	4	1	0	1	0	0	1	0	2	0	0	9
	15	SANTA CATARINA PINULA	3	2	0	5	5	0	0	0	0	0	0	0	0	0	0	5
	16	VILLA CANALES	15	12	0	27	14	5	2	1	0	0	5	0	0	0	0	27
	17	VILLA NUEVA	24	29	0	53	33	5	1	1	1	2	5	0	2	3	0	53

REGISTRO CENTRAL DE LAS PERSONAS
SEGUIMIENTO TEMÁTICO INSTITUCIONAL 2019
MES REPORTADO: SEPTIEMBRE

Nombre de la inscripción

Inscripciones extemporáneas de nacimiento realizadas.

Población beneficiada

D	M	Departamento / municipio	Sexo				Edad											Total
			Mujeres	Hombres	No definido	Total	Niñez						Juventud	Adultos	Tercera Edad	No definido		
							0	1	2	3	4	5	6 - 13	14 a 30 años	31 a 60 años		61 años en adelante	
8		HUEHUETENANGO	222	224	0	446	293	52	21	15	8	9	24	7	8	9	0	446
	1	AGUACATÁN	2	0	0	2	2	0	0	0	0	0	0	0	0	0	0	2
	2	CHIANTLA	17	5	0	22	16	2	1	1	0	0	0	1	0	0	0	22
	3	COLOTENANGO	4	10	0	14	7	2	0	1	0	0	4	0	0	0	0	14
	4	CONCEPCIÓN HUISTA	5	10	0	15	10	0	1	0	0	0	1	0	1	2	0	15
	5	CUILCO	10	9	0	19	12	2	1	1	0	0	1	0	0	2	0	19
	6	HUEHUETENANGO	13	6	0	19	9	2	1	0	2	1	2	1	0	1	0	19
	7	JACALTENANGO	4	2	0	6	5	0	0	0	0	0	1	0	0	0	0	6
	8	LA DEMOCRACIA	10	7	0	17	16	1	0	0	0	0	0	0	0	0	0	17
	9	LA LIBERTAD	6	3	0	9	1	3	0	2	0	0	2	0	0	1	0	9
	10	MALACATANCITO	1	0	0	1	1	0	0	0	0	0	0	0	0	0	0	1
	11	MENTÓN	15	28	0	43	20	10	3	3	0	1	4	1	0	1	0	43
	12	PETATÁN	4	3	0	7	7	0	0	0	0	0	0	0	0	0	0	7
	13	SAN ANTONIO HUISTA	2	1	0	3	1	1	0	0	0	0	0	0	1	0	0	3
	14	SAN GASPÁR IXCHIL	2	0	0	2	0	1	0	0	0	0	1	0	0	0	0	2
	15	SAN ILDEFONSO IXTAHUACÁN	6	7	0	13	11	0	2	0	0	0	0	0	0	0	0	13
	16	SAN JUAN ATITÁN	2	4	0	6	4	0	1	0	0	0	1	0	0	0	0	6
	17	SAN JUAN IXCOY	4	6	0	10	4	2	1	0	1	1	1	0	0	0	0	10
	18	SAN MATEO IXTATÁN	14	4	0	18	15	1	1	0	0	1	0	0	0	0	0	18
	19	SAN MIGUEL ACATÁN	7	5	0	12	6	0	0	0	0	0	0	0	6	0	0	12
	20	SAN PEDRO NECTA	7	13	0	20	13	0	0	1	1	2	1	2	0	0	0	20
	21	SAN PEDRO SOLOMA	9	24	0	33	22	6	1	2	1	1	0	0	0	0	0	33
	22	SAN RAFAEL LA INDEPENDENCIA	0	1	0	1	1	0	0	0	0	0	0	0	0	0	0	1
	23	SAN RAFAEL PETZAL	1	2	0	3	2	1	0	0	0	0	0	0	0	0	0	3
	24	SAN SEBASTIÁN COATÁN	1	1	0	2	1	1	0	0	0	0	0	0	0	0	0	2
	25	SAN SEBASTIÁN HUEHUETENANGO	4	4	0	8	3	3	0	0	0	0	1	1	0	0	0	8
	26	SANTA ANA HUISTA	1	3	0	4	3	1	0	0	0	0	0	0	0	0	0	4
	27	SANTA BÁRBARA	3	9	0	12	11	0	0	0	0	0	1	0	0	0	0	12
	28	SANTA CRUZ BARILLAS	45	33	0	78	62	8	3	3	0	0	0	0	0	2	0	78
	29	SANTA EULALIA	11	13	0	24	12	4	5	0	1	1	0	0	0	0	0	24
	30	SANTIAGO CHIMALTENANGO	1	1	0	2	1	1	0	0	0	0	0	0	0	0	0	2
	31	TECTITÁN	3	1	0	4	4	0	0	0	0	0	0	0	0	0	0	4
	32	TODOS SANTOS CUCHUMATÁN	5	6	0	11	7	0	0	0	1	1	2	0	0	0	0	11
	33	UNIÓN CANTINIL	3	3	0	6	4	0	0	1	0	0	1	0	0	0	0	6

**REGISTRO CENTRAL DE LAS PERSONAS
SEGUIMIENTO TEMÁTICO INSTITUCIONAL 2019
MES REPORTADO: SEPTIEMBRE**

Nombre de la inscripción

Inscripciones extemporáneas de nacimiento realizadas.

Población beneficiada

D	M	Departamento / municipio	Sexo				Edad											Total
			Mujeres	Hombres	No definido	Total	Niñez						Juventud 14 a 30 años	Adultos 31 a 60 años	Tercera Edad 61 años en adelante	No definido		
							0	1	2	3	4	5					6 - 13	
9		IZABAL	106	120	0	226	151	38	10	14	3	1	2	1	3	3	0	226
	1	EL ESTOR	55	57	0	112	77	22	6	5	1	0	0	1	0	0	0	112
	2	LIVINGSTON	23	24	0	47	30	7	3	5	1	0	1	0	0	0	0	47
	3	LOS AMATES	8	14	0	22	19	2	0	0	0	0	0	0	0	1	0	22
	4	MORALES	10	11	0	21	16	0	0	3	0	1	0	0	0	1	0	21
	5	PUERTO BARRIOS	10	14	0	24	9	7	1	1	1	0	1	0	3	1	0	24
10		JALAPA	21	22	0	43	34	1	2	1	0	0	3	2	0	0	0	43
	1	JALAPA	8	11	0	19	17	0	0	1	0	0	0	1	0	0	0	19
	2	MATAQUESCUINTLA	2	3	0	5	5	0	0	0	0	0	0	0	0	0	0	5
	3	MONJAS	2	1	0	3	0	1	0	0	0	0	2	0	0	0	0	3
	4	SAN CARLOS ALZATATE	0	1	0	1	1	0	0	0	0	0	0	0	0	0	0	1
	5	SAN LUIS JILOTEPEQUE	0	1	0	1	1	0	0	0	0	0	0	0	0	0	0	1
	6	SAN PEDRO PINULA	9	5	0	14	10	0	2	0	0	0	1	1	0	0	0	14
11		JUTIAPA	18	19	0	37	22	4	3	1	1	1	2	0	0	3	0	37
	1	AGUA BLANCA	1	2	0	3	2	1	0	0	0	0	0	0	0	0	0	3
	2	ASUNCIÓN MITA	2	3	0	5	1	0	1	0	1	0	1	0	0	1	0	5
	3	ATESCATEMPA	1	2	0	3	2	1	0	0	0	0	0	0	0	0	0	3
	4	COMAPA	1	1	0	2	1	0	0	0	0	0	0	0	0	1	0	2
	5	CONGUACO	4	1	0	5	2	1	2	0	0	0	0	0	0	0	0	5
	6	EL PROGRESO	2	0	0	2	2	0	0	0	0	0	0	0	0	0	0	2
	7	JALPATAGUA	1	1	0	2	2	0	0	0	0	0	0	0	0	0	0	2
	8	JUTIAPA	2	4	0	6	4	0	0	0	0	1	1	0	0	0	0	6
	9	MOYUTA	0	2	0	2	1	0	0	1	0	0	0	0	0	0	0	2
	10	PASACO	2	1	0	3	3	0	0	0	0	0	0	0	0	0	0	3
	11	SANTA CATARINA MITA	1	1	0	2	1	1	0	0	0	0	0	0	0	0	0	2
	12	ZAPOTITLÁN	1	1	0	2	1	0	0	0	0	0	0	0	0	1	0	2

**REGISTRO CENTRAL DE LAS PERSONAS
SEGUIMIENTO TEMÁTICO INSTITUCIONAL 2019
MES REPORTADO: SEPTIEMBRE**

Nombre de la inscripción

Inscripciones extemporáneas de nacimiento realizadas.

Población beneficiada

D	M	Departamento / municipio	Sexo				Edad											
			Mujeres	Hombres	No definido	Total	Niñez							Juventud	Adultos	Tercera Edad	No definido	Total
							0	1	2	3	4	5	6 - 13	14 a 30 años	31 a 60 años	61 años en adelante		
12		PETEN	118	97	0	215	125	35	16	8	7	3	9	4	6	2	0	215
	1	DOLORES	4	3	0	7	4	2	0	0	0	0	1	0	0	0	0	7
	2	EL CHAL	5	1	0	6	4	1	0	0	0	0	0	0	0	1	0	6
	3	FLORES	3	3	0	6	3	1	0	0	1	0	0	0	1	0	0	6
	4	LA LIBERTAD	33	28	0	61	39	10	3	0	4	1	2	2	0	0	0	61
	5	LAS CRUCES	11	11	0	22	13	4	1	2	0	0	0	0	2	0	0	22
	6	MELCHOR DE MENCOS	2	2	0	4	2	1	0	0	0	0	0	0	1	0	0	4
	7	POPTÚN	9	6	0	15	11	3	1	0	0	0	0	0	0	0	0	15
	8	SAN ANDRÉS	5	4	0	9	2	3	0	2	0	1	1	0	0	0	0	9
	9	SAN BENITO	1	6	0	7	4	1	1	0	0	0	0	0	0	1	0	7
	10	SAN FRANCISCO	1	3	0	4	0	3	0	0	0	0	0	0	1	0	0	4
	11	SAN JOSÉ	1	1	0	2	2	0	0	0	0	0	0	0	0	0	0	2
	12	SAN LUIS	4	4	0	8	5	0	1	1	1	0	0	0	0	0	0	8
	13	SANTA ANA	8	3	0	11	7	1	0	1	0	0	2	0	0	0	0	11
	14	SAYAXCHE	31	22	0	53	29	5	9	2	1	1	3	2	1	0	0	53

**REGISTRO CENTRAL DE LAS PERSONAS
SEGUIMIENTO TEMÁTICO INSTITUCIONAL 2019
MES REPORTADO: SEPTIEMBRE**

Nombre de la inscripción

Inscripciones extemporáneas de nacimiento realizadas.

Población beneficiada

D	M	Departamento / municipio	Sexo				Edad												
			Mujeres	Hombres	No definido	Total	Niñez						Juventud 14 a 30 años	Adultos 31 a 60 años	Tercera Edad 61 años en adelante	No definido	Total		
							0	1	2	3	4	5						6 - 13	
13		QUETZALTENANGO	41	43	0	84	44	11	4	1	3	6	6	3	3	3	0	84	
	1	ALMOLONGA	0	1	0	1	0	1	0	0	0	0	0	0	0	0	0	0	1
	2	CABRICÁN	0	1	0	1	1	0	0	0	0	0	0	0	0	0	0	0	1
	3	CAJOLÁ	1	0	0	1	0	0	0	1	0	0	0	0	0	0	0	0	1
	4	CANTEL	2	5	0	7	4	1	0	0	1	0	1	0	0	0	0	0	7
	5	COATEPEQUE	6	5	0	11	6	2	0	0	1	0	1	0	0	1	0	0	11
	6	COLOMBA	4	2	0	6	2	1	1	0	0	1	1	0	0	0	0	0	6
	7	CONCEPCIÓN CHIQUIRICHAPA	1	2	0	3	3	0	0	0	0	0	0	0	0	0	0	0	3
	8	EL PALMAR	2	3	0	5	1	0	1	0	1	1	0	0	0	1	0	0	5
	9	FLORES COSTA CUCA	0	3	0	3	0	0	0	0	0	1	1	0	1	0	0	0	3
	10	GÉNOVA	4	1	0	5	4	0	0	0	0	0	1	0	0	0	0	0	5
	11	OLINTEPEQUE	0	4	0	4	3	1	0	0	0	0	0	0	0	0	0	0	4
	12	OSTUNCALCO	2	2	0	4	3	0	0	0	0	1	0	0	0	0	0	0	4
	13	PALESTINA DE LOS ALTOS	1	0	0	1	1	0	0	0	0	0	0	0	0	0	0	0	1
	14	QUETZALTENANGO	13	9	0	22	12	5	2	0	0	2	0	1	0	0	0	0	22
	15	SALCAJÁ	1	0	0	1	1	0	0	0	0	0	0	0	0	0	0	0	1
	16	SAN CARLOS SIJA	1	0	0	1	0	0	0	0	0	0	0	0	1	0	0	0	1
	17	SAN FRANCISCO LA UNIÓN	0	1	0	1	1	0	0	0	0	0	0	0	0	0	0	0	1
	18	SAN MARTÍN SACATEPÉQUEZ	0	1	0	1	0	0	0	0	0	0	1	0	0	0	0	0	1
	19	ZUNIL	3	3	0	6	2	0	0	0	0	0	0	2	1	1	0	0	6

**REGISTRO CENTRAL DE LAS PERSONAS
SEGUIMIENTO TEMÁTICO INSTITUCIONAL 2019
MES REPORTADO: SEPTIEMBRE**

Nombre de la inscripción

Inscripciones extemporáneas de nacimiento realizadas.

Población beneficiada

D	M	Departamento / municipio	Sexo				Edad										Total	
			Mujeres	Hombres	No definido	Total	Niñez						Juventud 14 a 30 años	Adultos 31 a 60 años	Tercera Edad 61 años en adelante	No definido		
							0	1	2	3	4	5						6 - 13
14		QUICHE	184	175	0	359	278	39	12	8	0	5	7	0	4	6	0	359
	1	CANILLA	0	3	0	3	2	0	0	0	0	0	0	0	1	0	0	3
	2	CHAJUL	10	7	0	17	15	0	0	0	0	1	0	0	1	0	0	17
	3	CHICAMÁN	9	10	0	19	16	2	1	0	0	0	0	0	0	0	0	19
	4	CHICHÉ	3	5	0	8	5	1	1	1	0	0	0	0	0	0	0	8
	5	CHICHICASTENANGO	38	24	0	62	54	4	2	0	0	2	0	0	0	0	0	62
	6	CHINIQUE	0	2	0	2	1	1	0	0	0	0	0	0	0	0	0	2
	7	CUNÉN	2	3	0	5	3	1	1	0	0	0	0	0	0	0	0	5
	8	IXCÁN	21	36	0	57	47	6	2	1	0	0	1	0	0	0	0	57
	9	JOYABAJ	1	3	0	4	3	1	0	0	0	0	0	0	0	0	0	4
	10	NEBAJ	13	9	0	22	19	1	1	0	0	0	0	1	0	0	0	22
	11	PACHALUM	1	2	0	3	2	0	0	0	0	0	1	0	0	0	0	3
	12	PATZITE	4	4	0	8	4	3	0	1	0	0	0	0	0	0	0	8
	13	SACAPULAS	13	9	0	22	14	3	1	1	0	0	0	0	3	0	0	22
	14	SAN ANDRÉS SAJCABAJÁ	2	0	0	2	2	0	0	0	0	0	0	0	0	0	0	2
	15	SAN ANTONIO ILOTENANGO	4	7	0	11	7	1	0	0	0	2	0	0	1	0	0	11
	16	SAN BARTOLOMÉ JOCOTENANGO	4	3	0	7	6	0	0	0	0	1	0	0	0	0	0	7
	17	SAN JUAN COTZAL	12	6	0	18	12	3	1	1	0	1	0	0	0	0	0	18
	18	SAN PEDRO JOCOPILAS	4	6	0	10	7	2	0	0	0	0	0	1	0	0	0	10
	19	SANTA CRUZ DEL QUICHÉ	12	5	0	17	13	1	1	2	0	0	0	0	0	0	0	17
	20	USPANTÁN	30	31	0	61	45	9	1	1	0	2	1	0	1	1	0	61
	21	ZACUALPA	1	0	0	1	1	0	0	0	0	0	0	0	0	0	0	1

**REGISTRO CENTRAL DE LAS PERSONAS
SEGUIMIENTO TEMÁTICO INSTITUCIONAL 2019
MES REPORTADO: SEPTIEMBRE**

Nombre de la inscripción

Inscripciones extemporáneas de nacimiento realizadas.

Población beneficiada

D	M	Departamento / municipio	Sexo				Edad											Total
			Mujeres	Hombres	No definido	Total	Niñez							Juventud 14 a 30 años	Adultos 31 a 60 años	Tercera Edad 61 años en adelante	No definido	
							0	1	2	3	4	5	6 - 13					
15		RETALHULEU	16	22	0	38	27	3	1	1	1	0	3	0	1	0	0	38
	1	CHAMPERICO	3	2	0	5	3	1	0	0	0	0	1	0	0	0	0	5
	2	NUEVO SAN CARLOS	1	2	0	3	3	0	0	0	0	0	0	0	0	0	0	3
	3	RETALHULEU	6	11	0	17	12	2	1	0	1	0	1	0	0	0	0	17
	4	SAN ANDRÉS VILLA SECA	2	1	0	3	3	0	0	0	0	0	0	0	0	0	0	3
	5	SAN FELIPE RETALHULEU	2	1	0	3	3	0	0	0	0	0	0	0	0	0	0	3
	6	SAN MARTÍN ZAPOTILÁN	0	1	0	1	0	0	0	0	0	0	0	0	1	0	0	1
	7	SAN SEBASTIÁN	2	3	0	5	2	0	0	1	0	0	1	0	0	1	0	5
	8	SANTA CRUZ MULUÁ	0	1	0	1	1	0	0	0	0	0	0	0	0	0	0	1
16		SACATEPEQUEZ	21	20	0	41	26	7	3	1	2	0	0	2	0	0	0	41
	1	ANTIGUA GUATEMALA	3	5	0	8	6	0	0	0	1	0	0	1	0	0	0	8
	2	CIUDAD VIEJA	4	0	0	4	3	0	1	0	0	0	0	0	0	0	0	4
	3	JOCOTENANGO	4	1	0	5	1	3	0	0	0	0	0	1	0	0	0	5
	4	MAGDALENA MILPAS ALTAS	0	1	0	1	0	0	1	0	0	0	0	0	0	0	0	1
	5	PASTORES	1	1	0	2	1	0	1	0	0	0	0	0	0	0	0	2
	6	SAN ANTONIO AGUAS CALIENTES	0	1	0	1	0	1	0	0	0	0	0	0	0	0	0	1
	7	SAN JUAN ALOTENANGO	1	0	0	1	1	0	0	0	0	0	0	0	0	0	0	1
	8	SAN LUCAS SACATEPÉQUEZ	1	0	0	1	1	0	0	0	0	0	0	0	0	0	0	1
	9	SAN MIGUEL DUEÑAS	1	0	0	1	1	0	0	0	0	0	0	0	0	0	0	1
	10	SANTA LUCÍA MILPAS ALTAS	1	0	0	1	0	0	0	1	0	0	0	0	0	0	0	1
	11	SANTA MARÍA DE JESÚS	0	2	0	2	2	0	0	0	0	0	0	0	0	0	0	2
	12	SANTIAGO SACATEPÉQUEZ	4	0	0	4	3	1	0	0	0	0	0	0	0	0	0	4
	13	SANTO DOMINGO XENACÓJ	0	6	0	6	3	2	0	0	1	0	0	0	0	0	0	6
	14	SUMPANGO	1	3	0	4	4	0	0	0	0	0	0	0	0	0	0	4

**REGISTRO CENTRAL DE LAS PERSONAS
SEGUIMIENTO TEMÁTICO INSTITUCIONAL 2019
MES REPORTADO: SEPTIEMBRE**

Nombre de la inscripción

Inscripciones extemporáneas de nacimiento realizadas.

Población beneficiada

D	M	Departamento / municipio	Sexo				Edad											Total
			Mujeres	Hombres	No definido	Total	Niñez							Juventud 14 a 30 años	Adultos 31 a 60 años	Tercera Edad 61 años en adelante	No definido	
							0	1	2	3	4	5	6 - 13					
17		SAN MARCOS	193	181	0	374	220	46	26	16	17	7	22	13	3	4	0	374
	1	AYUTLA	3	5	0	8	4	3	1	0	0	0	0	0	0	0	0	8
	2	CATARINA	4	5	0	9	2	2	1	1	0	1	1	0	0	0	0	9
	3	COMITANCILLO	8	7	0	15	13	0	1	0	0	0	0	1	0	0	0	15
	4	CONCEPCIÓN TUTUAPA	48	52	0	100	57	13	9	6	7	1	4	0	1	2	0	100
	5	EL QUETZAL	3	1	0	4	2	1	0	0	0	0	1	0	0	0	0	4
	6	EL TUMBADOR	5	2	0	7	6	0	1	0	0	0	0	0	0	0	0	7
	7	ESQUIPULAS PALO GORDO	1	0	0	1	0	1	0	0	0	0	0	0	0	0	0	1
	8	IXCHIGUÁN	1	2	0	3	0	1	1	0	0	0	1	0	0	0	0	3
	9	LA BLANCA	1	2	0	3	1	1	0	1	0	0	0	0	0	0	0	3
	10	LA REFORMA	0	2	0	2	2	0	0	0	0	0	0	0	0	0	0	2
	11	MALACATÁN	19	10	0	29	21	2	1	1	1	0	1	2	0	0	0	29
	12	NUEVO PROGRESO	2	2	0	4	4	0	0	0	0	0	0	0	0	0	0	4
	13	OCOS	0	1	0	1	1	0	0	0	0	0	0	0	0	0	0	1
	14	PAJAPITA	3	0	0	3	1	1	1	0	0	0	0	0	0	0	0	3
	15	SAN ANTONIO SACATEPÉQUEZ	2	1	0	3	1	2	0	0	0	0	0	0	0	0	0	3
	16	SAN CRISTÓBAL CUCHO	3	1	0	4	3	1	0	0	0	0	0	0	0	0	0	4
	17	SAN JOSÉ EL RODEO	1	1	0	2	1	0	0	0	0	0	1	0	0	0	0	2
	18	SAN JOSÉ OJETENAM	4	7	0	11	6	1	0	1	1	0	2	0	0	0	0	11
	19	SAN LORENZO	2	0	0	2	2	0	0	0	0	0	0	0	0	0	0	2
	20	SAN MARCOS	5	3	0	8	2	2	1	0	0	1	0	0	0	2	0	8
	21	SAN MIGUEL IXTAHUACÁN	16	12	0	28	16	4	4	0	1	0	1	1	1	0	0	28
	22	SAN PABLO	3	6	0	9	4	0	0	1	0	1	2	1	0	0	0	9
	23	SAN PEDRO SACATEPÉQUEZ	4	5	0	9	6	0	0	0	0	0	0	3	0	0	0	9
	24	SAN RAFAEL PIE DE LA CUESTA	1	2	0	3	1	0	0	0	0	0	2	0	0	0	0	3
	25	SIBINAL	0	1	0	1	1	0	0	0	0	0	0	0	0	0	0	1
	26	SIPACAPA	5	2	0	7	7	0	0	0	0	0	0	0	0	0	0	7
	27	TACANÁ	26	30	0	56	25	8	4	4	6	2	4	3	0	0	0	56
	28	TAJUMULCO	16	17	0	33	25	2	0	1	0	1	4	0	0	0	0	33
	29	TEJUTLA	7	2	0	9	6	1	1	0	1	0	0	0	0	0	0	9

**REGISTRO CENTRAL DE LAS PERSONAS
SEGUIMIENTO TEMÁTICO INSTITUCIONAL 2019
MES REPORTADO: SEPTIEMBRE**

Nombre de la inscripción

Inscripciones extemporáneas de nacimiento realizadas.

Población beneficiada

D	M	Departamento / municipio	Sexo				Edad											
			Mujeres	Hombres	No definido	Total	Niñez						Juventud 14 a 30 años	Adultos 31 a 60 años	Tercera Edad 61 años en adelante	No definido	Total	
							0	1	2	3	4	5						6 - 13
18		SANTA ROSA	11	13	0	24	18	1	1	1	0	0	2	0	1	0	0	24
	1	BARBERENA	2	0	0	2	0	0	0	0	0	0	2	0	0	0	0	2
	2	CASILLAS	1	0	0	1	1	0	0	0	0	0	0	0	0	0	0	1
	3	CHIQUIMULILLA	4	4	0	8	7	0	0	1	0	0	0	0	0	0	0	8
	4	CUILAPA	0	1	0	1	1	0	0	0	0	0	0	0	0	0	0	1
	5	GUAZACAPÁN	0	3	0	3	2	0	0	0	0	0	0	1	0	0	0	3
	6	NUEVA SANTA ROSA	1	1	0	2	2	0	0	0	0	0	0	0	0	0	0	2
	7	ORATORIO	0	1	0	1	1	0	0	0	0	0	0	0	0	0	0	1
	8	PUEBLO NUEVO VIÑAS	1	0	0	1	1	0	0	0	0	0	0	0	0	0	0	1
	9	SANTA MARÍA IXHUATÁN	1	0	0	1	0	1	0	0	0	0	0	0	0	0	0	1
	10	TAXISCO	1	3	0	4	3	0	1	0	0	0	0	0	0	0	0	4
19		SOLOLÁ	36	29	0	65	52	5	2	0	0	3	1	2	0	0	0	65
	1	CONCEPCIÓN	1	0	0	1	1	0	0	0	0	0	0	0	0	0	0	1
	2	NAHUALÁ	6	3	0	9	8	1	0	0	0	0	0	0	0	0	0	9
	3	PANAJACHEL	0	1	0	1	1	0	0	0	0	0	0	0	0	0	0	1
	4	SAN ANDRÉS SEMETABAJ	0	2	0	2	1	0	0	0	0	0	1	0	0	0	0	2
	5	SAN ANTONIO PALOPÓ	1	2	0	3	3	0	0	0	0	0	0	0	0	0	0	3
	6	SAN JOSÉ CHACAYÁ	0	1	0	1	1	0	0	0	0	0	0	0	0	0	0	1
	7	SAN JUAN LA LAGUNA	0	1	0	1	0	1	0	0	0	0	0	0	0	0	0	1
	8	SAN LUCAS TOLIMÁN	4	2	0	6	5	0	0	0	0	1	0	0	0	0	0	6
	9	SAN MARCOS LA LAGUNA	3	0	0	3	3	0	0	0	0	0	0	0	0	0	0	3
	10	SAN PABLO LA LAGUNA	1	0	0	1	0	1	0	0	0	0	0	0	0	0	0	1
	11	SANTA CATARINA IXTAHUACÁN	2	7	0	9	8	0	0	0	0	1	0	0	0	0	0	9
	12	SANTA CLARA LA LAGUNA	0	1	0	1	0	1	0	0	0	0	0	0	0	0	0	1
	13	SANTA LUCÍA UTATLÁN	2	0	0	2	0	0	1	0	0	1	0	0	0	0	0	2
	14	SANTIAGO ATITLÁN	4	2	0	6	5	0	1	0	0	0	0	0	0	0	0	6
	15	SOLOLÁ	12	7	0	19	16	1	0	0	0	1	0	0	0	0	0	19

REGISTRO CENTRAL DE LAS PERSONAS
SEGUIMIENTO TEMÁTICO INSTITUCIONAL 2019
MES REPORTADO: SEPTIEMBRE

Nombre de la inscripción

Inscripciones extemporáneas de nacimiento realizadas.

Población beneficiada

D	M	Departamento / municipio	Sexo				Edad											Total
			Mujeres	Hombres	No definido	Total	Niñez							Juventud 14 a 30 años	Adultos 31 a 60 años	Tercera Edad 61 años en adelante	No definido	
							0	1	2	3	4	5	6 - 13					
20		SUCHITEPEQUEZ	55	61	0	116	79	14	4	3	2	2	8	4	0	0	0	116
	1	CHICACAO	6	14	0	20	16	1	0	0	0	0	1	2	0	0	0	20
	2	CUYOTENANGO	1	4	0	5	3	2	0	0	0	0	0	0	0	0	0	5
	3	MAZATENANGO	14	13	0	27	16	5	2	1	0	1	2	0	0	0	0	27
	4	PATULUL	2	7	0	9	8	0	0	1	0	0	0	0	0	0	0	9
	5	PUEBLO NUEVO	1	0	0	1	1	0	0	0	0	0	0	0	0	0	0	1
	6	SAMAYAC	3	3	0	6	4	1	0	1	0	0	0	0	0	0	0	6
	7	SAN ANTONIO SUCHITEPEQUEZ	12	1	0	13	9	3	1	0	0	0	0	0	0	0	0	13
	8	SAN BERNARDINO	3	1	0	4	1	1	0	0	0	1	1	0	0	0	0	4
	9	SAN FRANCISCO ZAPOTITLÁN	0	2	0	2	1	0	0	0	0	0	1	0	0	0	0	2
	10	SAN GABRIEL	0	1	0	1	1	0	0	0	0	0	0	0	0	0	0	1
	11	SAN JOSÉ EL ÍDOLO	1	2	0	3	3	0	0	0	0	0	0	0	0	0	0	3
	12	SAN JOSÉ LA MÁQUINA	3	4	0	7	3	0	1	0	0	0	3	0	0	0	0	7
	13	SAN LORENZO	2	1	0	3	2	1	0	0	0	0	0	0	0	0	0	3
	14	SAN MIGUEL PANÁN	1	1	0	2	2	0	0	0	0	0	0	0	0	0	0	2
	15	SAN PABLO JOCOPILAS	1	2	0	3	2	0	0	0	0	1	0	0	0	0	0	3
	16	SANTA BÁRBARA	3	3	0	6	5	0	0	0	1	0	0	0	0	0	0	6
	17	SANTO DOMINGO SUCHITEPEQUEZ	2	2	0	4	2	0	0	0	1	0	0	1	0	0	0	4

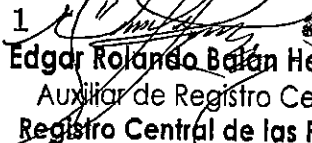
**REGISTRO CENTRAL DE LAS PERSONAS
SEGUIMIENTO TEMÁTICO INSTITUCIONAL 2019
MES REPORTADO: SEPTIEMBRE**

Nombre de la inscripción


Inscripciones extemporáneas de nacimiento realizadas.


Población beneficiada

D	M	Departamento / municipio	Sexo				Edad										Total	
			Mujeres	Hombres	No definido	Total	Niñez						Juventud 14 a 30 años	Adultos 31 a 60 años	Tercera Edad 61 años en adelante	No definido		
							0	1	2	3	4	5						6 - 13
21		TOTONICAPÁN	72	76	0	148	82	19	11	7	5	3	9	8	3	1	0	148
	1	MOMOSTENANGO	28	17	0	45	23	5	3	4	2	1	4	1	1	1	0	45
	2	SAN ANDRÉS XECUL	1	0	0	1	1	0	0	0	0	0	0	0	0	0	0	1
	3	SAN BARTOLO	2	5	0	7	4	0	1	1	1	0	0	0	0	0	0	7
	4	SAN CRISTÓBAL TOTONICAPÁN	4	1	0	5	4	0	1	0	0	0	0	0	0	0	0	5
	5	SAN FRANCISCO EL ALTO	2	5	0	7	4	2	0	0	0	1	0	0	0	0	0	7
	6	SANTA LUCÍA LA REFORMA	3	11	0	14	9	1	1	1	0	0	1	1	0	0	0	14
	7	SANTA MARÍA CHIQUIMULA	16	20	0	36	17	5	5	1	1	1	3	2	1	0	0	36
	8	TOTONICAPÁN	16	17	0	33	20	6	0	0	1	1	1	4	0	0	0	33
22		ZACAPA	52	32	0	84	56	10	5	3	3	3	3	0	0	1	0	84
	1	CABAÑAS	1	1	0	2	2	0	0	0	0	0	0	0	0	0	0	2
	2	ESTANZUELA	0	1	0	1	0	1	0	0	0	0	0	0	0	0	0	1
	3	GUALÁN	19	9	0	28	17	4	2	1	1	3	0	0	0	0	0	28
	4	HUITÉ	2	1	0	3	2	1	0	0	0	0	0	0	0	0	0	3
	5	LA UNIÓN	5	7	0	12	10	0	0	0	1	0	1	0	0	0	0	12
	7	RÍO HONDO	3	1	0	4	2	0	1	0	0	0	0	0	0	1	0	4
	8	SAN DIEGO	1	0	0	1	1	0	0	0	0	0	0	0	0	0	0	1
	9	SAN JORGE	1	0	0	1	0	0	0	1	0	0	0	0	0	0	0	1
	10	TECULUTÁN	1	2	0	3	1	0	0	2	0	0	0	0	0	0	0	3
	11	USUMATLÁN	4	1	0	5	3	2	0	0	0	0	0	0	0	0	0	5
	12	ZACAPA	15	9	0	24	18	2	2	0	0	0	2	0	0	0	0	24

1  **RENA**
Edgar Rolando Balán Hernández
Auxiliar de Registro Central III
Registro Central de las Personas

1  **RENA**
Lic. Rd. del Rosario Arce de Barillas
Jefe de Registro Civil de las Personas
Registro Central de las Personas
Sede Central RENAP Guatemala, Guatemala


1  **RENA**
Licenciado Juan Ramiro Toledo Montenegro
Subdirector de Registro Central de las Personas
Registro Central de las Personas
Sede Central RENAP Guatemala, Guatemala

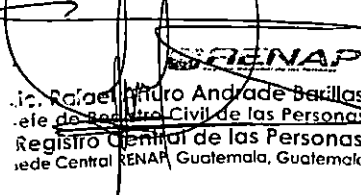
 **RENA**
Axel Ottoniel Maas Jacome
Registrador Central de las Personas
Registro Central de las Personas
Sede Central RENAP Guatemala, Guatemala

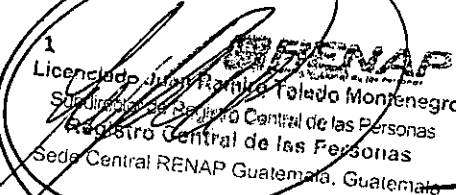
ANEXO VII


**REGISTRO CENTRAL DE LAS PERSONAS
INFORME DE SEGUIMIENTO TEMÁTICO INSTITUCIONAL 2019
MES REPORTADO: SEPTIEMBRE**

No.	Meta	Unidad de medida	Meta			Sexo				Población beneficiada							Etnia						
			Meta inicial	Meta vigente	Meta ejecutada	Mujeres	Hombres	No definido	Total	Edad			No definido	Total	Maya	Xinca	Garífuna	Mestizos/Ladinos	Otro	Total			
										0 - 2	3 - 5	6 - 13									Juventud 14 - 30 años	Adultos 31 - 60 años	Tercera Edad 61 años en adelante
2.1	Inscripciones de hechos y actos registrales realizadas.	Registro	642,900	642,900	50,043	21,111	28,928	4	50,043	34,703	676	697	5,712	4,421	3,759	75	50,043	4,207	4	1	7,584	38,247	50,043
2.1.1	ADOPCIONES	Registro			9	6	3	0	9	4	2	1	2	0	0	0	9	2	0	0	0	7	9
2.1.2	AUSENCIA	Registro			2	0	2	0	2	0	0	0	1	1	0	0	2	0	0	0	1	1	2
2.1.3	CAMBIO DE NOMBRE	Registro			187	75	112	0	187	44	6	22	54	54	7	0	187	25	0	0	34	128	187
2.1.4	CAMBIO DE REGIMEN MATRIMONIAL	Registro			5	0	5	0	5	0	0	0	4	1	0	0	5	0	0	0	2	3	5
2.1.5	CAPITULACIONES MATRIMONIALES	Registro			35	0	35	0	35	1	0	0	12	21	1	0	35	4	0	0	15	16	35
2.1.6	CESE UNION DE HECHO	Registro			4	0	4	0	4	0	0	0	3	1	0	0	4	0	0	0	1	3	4
2.1.7	DEFUNCION	Registro			6,850	3,070	3,780	0	6,850	764	53	120	795	1,963	3,152	3	6,850	1,959	2	1	3,457	1,431	6,850
2.1.8	DIVORCIOS	Registro			832	0	832	0	832	4	0	0	536	224	10	58	832	51	0	0	347	434	832
2.1.9	EXTRANJEROS DOMICILIADOS	Registro			222	109	113	0	222	2	2	7	69	130	12	0	222	1	0	0	82	139	222
2.1.10	GUATEMALTECO DE ORIGEN	Registro			26	19	7	0	26	0	0	2	6	17	1	0	26	0	0	0	13	13	26
2.1.11	GUATEMALTECO NATURALIZADO	Registro			7	3	4	0	7	0	0	0	2	5	0	0	7	0	0	0	4	3	7
2.1.12	IDENTIFICACION DE NOTORIEDAD	Registro			116	75	41	0	116	1	0	0	0	16	97	2	116	8	0	0	33	75	116
2.1.13	IDENTIFICACION DE PERSONA	Registro			562	329	233	0	562	5	4	9	62	315	167	0	562	105	0	0	360	97	562
2.1.14	INSCRIPCION DE MEDICO	Registro			39	15	24	0	39	0	0	0	33	6	0	0	39	3	0	0	33	3	39
2.1.15	INTERDECCIONES	Registro			6	3	3	0	6	1	0	0	1	4	0	0	6	0	0	0	4	2	6
2.1.16	MATRIMONIOS	Registro			5,491	0	5,491	0	5,491	0	0	3	3,879	1,430	179	0	5,491	1,924	2	0	3,031	534	5,491
2.1.17	MORTINATO	Registro			218	101	115	2	218	218	0	0	0	0	0	0	218	103	0	0	90	25	218
2.1.18	MUERTE PRESUNTA	Registro			1	0	1	0	1	0	0	0	1	0	0	0	1	0	0	0	1	0	1
2.1.19	NACIMIENTOS	Registro			33,094	16,149	16,943	2	33,094	31,995	502	350	135	59	53	0	33,094	0	0	0	0	33,094	33,094
2.1.20	RECONOCIMIENTO	Registro			1,914	997	917	0	1,914	1,643	90	132	43	6	0	0	1,914	8	0	0	24	1,882	1,914
2.1.21	RECTIFICACION DE PARTIDA	Registro			299	108	191	0	299	17	15	49	62	112	34	10	299	8	0	0	26	265	299
2.1.22	REPOSICION DE PARTIDA DE DEFUNCION	Registro			2	1	1	0	2	0	0	0	0	0	2	0	2	0	0	0	1	1	2
2.1.23	REPOSICION DE PARTIDA DE LIBRO	Registro			81	47	34	0	81	0	0	0	4	38	39	0	81	0	0	0	0	81	81
2.1.24	REPOSICION DE PARTIDA DE MATRIMONIO	Registro			3	0	3	0	3	0	0	0	0	0	1	2	3	0	0	0	2	1	3
2.1.25	TUTELAS	Registro			8	4	4	0	8	4	2	2	0	0	0	0	8	0	0	0	0	8	8
2.1.26	UNION DE HECHO	Registro			30	0	30	0	30	0	0	0	0	18	4	0	30	6	0	0	23	1	30

1 
Edgar Rolando Balán Hernández
Auxiliar de Registro Central III
Registro Central de las Personas

1 
Lic. Rafael Arturo Andrade Barillas
Jefe de Registro Civil de las Personas
Registro Central de las Personas
Sede Central RENAP Guatemala, Guatemala

1 
Lic. Juan Ramón Toledo Montenegro
Subdirector de Registro Central de las Personas
Registro Central de las Personas
Sede Central RENAP Guatemala, Guatemala

1 
Axel Enrique Maas Jácome
Registrador Central de las Personas
Registro Central de las Personas
Sede Central RENAP Guatemala, Guatemala

REGISTRO CENTRAL DE LAS PERSONAS

Guatemala, 4 de noviembre de 2019
Oficio No. RCP-P-880-2019

Licenciada

Tania Darinka Pineda Palacios
Director de Gestión y Control Interno
Registro Nacional de las Personas -RENAP-
Su Despacho

Registro Nacional de las Personas
RENAP

RECIBIDO
- 5 NOV 2019
DIRECCIÓN DE GESTIÓN Y CONTROL INTERNO

Licenciada Pineda Palacios:


Respetuosamente nos dirigimos a usted en seguimiento al **MEMORANDUM DGCI-SPFI-DPP-003-2019**, de fecha 11 de enero del presente año, con asunto **"INFORMES DE EJECUCIÓN DE METAS FÍSICAS 2019"**, mediante el cual remite la calendarización para la entrega de los informes 2019.


En cumplimiento a lo anterior, nos permitimos remitir los informes de ejecución del mes de **octubre del 2019**, de la siguiente forma:


- Programación de metas físicas institucionales (**Anexo I**)
- Informe de ejecución mensual de metas físicas institucionales (**Anexo II**)
- Informe de seguimiento temático institucional (**Anexo III**)
- Informe de seguimiento temático institucional por departamento y municipio (**Anexo IV**)
- Informe de seguimiento temático institucional por departamento y municipio inscripciones de nacimiento realizadas (**Anexo V**).
- Informe de seguimiento temático institucional por departamento y municipio de inscripciones extemporáneas de nacimiento realizadas (**Anexo VI**)
- Informe de seguimiento temático institucional por evento en los cuales se registre el pueblo de la población beneficiada (**Anexo VII**)

Sin otro particular, nos suscribimos.

Atentamente.

1 
Jennifer Patricia Balcarcel de León
Gestor de Registro Central de las Personas I
Registro Central de las Personas
Sede Central, Guatemala, Guatemala

1 
Lic. Rafael Arturo Andrade Barillas
Jefe de Registro Civil de las Personas
Registro Central de las Personas
Sede Central RENAP Guatemala, Guatemala

1 
Lic. Juan Ramiro Toledo Montenegro
Subdirector del Registro Central de las Personas
Registro Central de las Personas
Sede Central RENAP Guatemala, Guatemala

C.C. Archivo
/Ebalán


Vo.Bo. 
Axel Ottoniel Maas Jácome
Registrador Central de las Personas
Registro Central de las Personas


Sede Central RENAP Guatemala, Guatemala
Cajalá Roosevelt 13-46, zona 7
PBX: 24161900 CALL CENTER: 1516 www.renap.gob.gt


ANEXO I


**REGISTRO CENTRAL DE LAS PERSONAS
REPROGRAMACIÓN DE METAS FÍSICAS INSTITUCIONALES 2019
MES REPORTADO: OCTUBRE**

No.	Nombre de la Meta	Cantidad programada	Reprogramación requerida	Nueva programación	Justificación
1	Dirección y Coordinación	1	0	1	
1.1	Dirección y Coordinación	1	0	1	
2	Servicios registrales a personas naturales, realizados	672,150	81,243	753,393	
2.1	Inscripciones de hechos y actos registrales realizadas.	52,714	4,165	56,879	Se solicita la reprogramación, en virtud que la ejecución del mes de octubre superó lo proyectado para dicho mes, en una cantidad de 4,165 inscripciones.
2.2	Certificaciones de hechos y actos registrales emitidas.	619,436	77,078	696,514	Se solicita la reprogramación, en virtud que la ejecución del mes de octubre superó lo proyectado para dicho mes, en una cantidad de 77,078 certificaciones.

1 
Jennifer Patricia Balcárcel de León
 Gestor de Registro Central de Las Personas I
 Registro Central de las Personas
 Sede Central, Guatemala, Guatemala

1 
Lic. Rafael Arturo Andrade Barillos
 Jefe de Registro Civil de las Personas
 Registro Central de las Personas
 Sede Central RENAP Guatemala, Guatemala


1 
Licenciado Juan Ramírez Toledo Montenegro
 Subdirector de Registro Central de las Personas
 Registro Central de las Personas
 Sede Central RENAP Guatemala, Guatemala



Axel Ottoniel Maas Jácome
 Registrador Central de las Personas
 Firma y sello de la máxima autoridad de la dependencia
 Sede Central RENAP Guatemala, Guatemala


ANEXO II

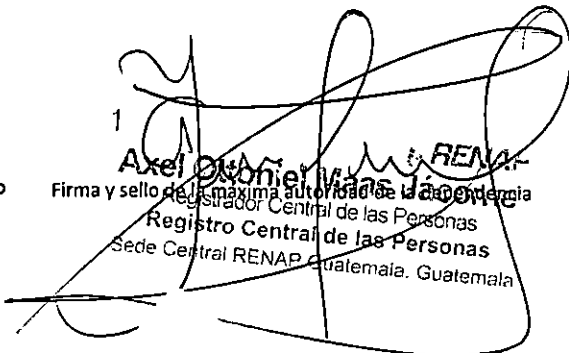
**REGISTRO CENTRAL DE LAS PERSONAS
INFORME DE EJECUCIÓN MENSUAL DE METAS FÍSICAS INSTITUCIONALES 2019
MES REPORTADO: OCTUBRE**

No.	Nombre de la Meta	Cantidad programada	Cantidad ejecutada	Medios de Verificación	Observaciones
1	Dirección y Coordinación	1	1		
1.1	Dirección y Coordinación	1	1	Matriz de seguimiento al Plan Operativo Anual del Registro Central de las Personas, correspondiente al mes de octubre.	
2	Servicios registrales a personas naturales, realizados	753,393	753,393		
2.1	Inscripciones de hechos y actos registrales realizadas.	56,879	56,879	Oracle Bussines Intelligence Enterprise Edition OBIEE, de la Dirección de Informática y Estadística (link http://172.16.1.17:9704/analytics/saw.dll?bleehome)	
2.3	Certificaciones de hechos y actos registrales emitidas.	696,514	696,514	Oracle Bussines Intelligence Enterprise Edition OBIEE, de la Dirección de Informática y Estadística (link http://172.16.1.17:9704/analytics/saw.dll?bleehome) y reporte de Servicios Electrónicos (link http://reportes.renap.local/ReportesRENAP/Pages/Report.aspx?ItemPath=%2FServicios+Electronicos%2Ftotal+de+Transacciones)	

1 
Jennifer Patricia Balcárcel de León
 Gestor de Registro Central de las Personas I
 Registro Central de las Personas
 Sede Central, Guatemala, Guatemala


Lic. Rafael Arturo Andrade Barillas
 Jefe de Registro Central de las Personas
 Registro Central de las Personas
 Sede Central RENAP Guatemala, Guatemala



Licenciado Juan Ramiro Toledo Montenegro
 Subdirector de Registro Central de las Personas
 Registro Central de las Personas
 Sede Central RENAP Guatemala, Guatemala

1 
1 Axel Dionisio Vásquez Jaconte
 Firma y sello de la máxima autoridad de la competencia
 Registrador Central de las Personas
 Registro Central de las Personas
 Sede Central RENAP Guatemala, Guatemala


ANEXO III


**REGISTRO CENTRAL DE LAS PERSONAS
INFORME DE SEGUIMIENTO TEMÁTICO INSTITUCIONAL 2019
MES REPORTADO: OCTUBRE**

No.	Meta	Meta			Sexo					Población beneficiada						Pueblo								
		Unidad de medida	Meta inicial	Meta vigente	Meta ejecutada	Mujeres	Hombres	No definido	Total	Niñez			Juventud		Adultos	Tercera Edad	No definido	Total	Maya	Xinca	Garífuno	Mestizos/Ladinos	No indican	Total
										0 - 2	3 - 5	6 - 13	14 - 30 años	31 - 60 años	61 años en adelante									
2	Servicios registrales a personas naturales, realizados	Registro	642,900	642,900	56,879	23,833	33,038	8	56,879	38,861	864	833	6,981	5,119	4,149	72	56,879	5,099	11	5	8,592	43,172	56,879	
2.1	Inscripciones de hechos y actos registrales realizados.	Registro	642,900	642,900	56,879	23,833	33,038	8	56,879	38,861	864	833	6,981	5,119	4,149	72	56,879	5,099	11	5	8,592	43,172	56,879	
Objetivos																								
Resultados alcanzados		1																						
		2																						
Obstáculos encontrados		1																						
		2																						
Observaciones																								

1 
Jennifer Patricia Balcárcel de León
 Gestor del Registro Central de Las Personas I
 Registro Central de las Personas
 Sede Central, Guatemala, Guatemala

1 
Lic. Raidei Arturo Andrade-Barillas
 Jefe de Registro Civil de las Personas
 Registro Central de las Personas
 Sede Central RENAP, Guatemala, Guatemala

1 
 Subdirector del Registro Central de las Personas
 Registro Central de las Personas
 Sede Central RENAP Guatemala, Guatemala


 Firma y sello de la máxima autoridad de la dependencia
Axel Ottoniel Maas Jácome
 Registrador Central de las Personas
 Registro Central de las Personas
 Sede Central RENAP Guatemala, Guatemala

ANEXO IV

Nombre de la meta:

Inscripciones de hechos y actos registrales realizadas

**REGISTRO CENTRAL DE LAS PERSONAS
SEGUIMIENTO TEMÁTICO INSTITUCIONAL 2019
MES REPORTADO: OCTUBRE**

D	M	Departamento / municipio	Sexo		No definido	Total	Edad						No definido	Pueblo						
			Mujeres	Hombres			Niñez			Juventud 14 a 30 años	Adultos 31 a 60 años	Tercera Edad 61 años en adelante		Total	Maya	Xinca	Garifuna	Mestizos/Ladinos	No Indican	Total
							0 - 2	3 - 5	6 - 13											
		República de Guatemala	23,833	33,038	8	56,879	38,861	864	833	6,981	5,119	4,149	72	56,879	5,099	11	5	8,592	43,172	56,879
1		Departamento de Alta Verapaz	2,374	3,149	0	5,523	4,184	117	66	645	276	233	2	5,523	999	0	0	94	4,430	5,523
	1	CHAHAL	49	46	0	95	70	2	0	11	10	2	0	95	22	0	0	1	72	95
	2	CHISEC	149	218	0	367	281	5	3	45	18	14	1	367	66	0	0	7	294	367
	3	COBÁN	588	754	0	1,342	1,045	16	11	133	83	53	1	1,342	199	0	0	43	1,100	1,342
	4	FRAY BARTOLOMÉ DE LAS CASAS	232	289	0	521	446	6	1	40	15	13	0	521	68	0	0	10	443	521
	5	LANQUÍN	34	52	0	86	69	0	1	11	4	1	0	86	18	0	0	0	68	86
	6	PANZÓS	108	203	0	311	213	10	7	49	21	11	0	311	76	0	0	3	232	311
	7	RAXRUHÁ	31	64	0	95	70	1	1	12	6	5	0	95	20	0	0	2	73	95
	8	SAN CRISTÓBAL VERAPAZ	91	140	0	231	167	2	1	37	12	12	0	231	50	0	0	2	179	231
	9	SAN JUAN CHAMELCO	70	123	0	193	114	0	2	41	19	17	0	193	73	0	0	2	118	193
	10	SAN MIGUEL TUCURÚ	130	157	0	287	208	25	15	27	4	8	0	287	30	0	0	3	254	287
	11	SAN PEDRO CARCHÁ	295	425	0	720	497	19	5	121	39	39	0	720	186	0	0	6	528	720
	12	SANTA CATALINA LA TINTA	171	201	0	372	331	1	2	16	12	10	0	372	44	0	0	1	327	372
	13	SANTA CRUZ VERAPAZ	53	50	0	103	79	2	1	10	5	6	0	103	13	0	0	6	84	103
	14	SANTA MARÍA CAHABÓN	115	143	0	258	198	2	7	35	6	10	0	258	45	0	0	0	213	258
	15	SENAHÚ	176	195	0	371	272	26	8	30	13	22	0	371	57	0	0	0	314	371
	16	TACTIC	56	58	0	114	82	0	1	20	5	6	0	114	18	0	0	7	89	114
	17	TAMAHÚ	26	31	0	57	42	0	0	7	4	4	0	57	14	0	0	1	42	57

Nombre de la meta:

Inscripciones de hechos y actos registrales realizadas

**REGISTRO CENTRAL DE LAS PERSONAS
SEGUIMIENTO TEMÁTICO INSTITUCIONAL 2019
MES REPORTADO: OCTUBRE**

D	M	Departamento / municipio	Población beneficiada																	
			Sexo			Total	Edad					Pueblo								
			Mujeres	Hombres	No definido		Niñez			Juventud	Adultos	Tercera Edad	No definido	Total	Maya	Xinca	Garifuna	Mestizos/Ladinos	No Indican	Total
0 - 2	3 - 5	6 - 13	14 a 30 años	31 a 60 años	61 años en adelante															
2		BAJA VERAPAZ	438	562	0	1,000	735	11	11	105	65	73	0	1,000	114	0	0	103	783	1,000
1		CUBULCO	64	79	0	143	92	3	2	26	8	12	0	143	28	0	0	10	105	143
2		GRANADOS	10	17	0	27	14	0	0	6	4	3	0	27	1	0	0	9	17	27
3		PURULHÁ	88	123	0	211	169	6	2	14	10	10	0	211	25	0	0	9	177	211
4		RABINAL	41	54	0	95	53	0	3	12	14	13	0	95	24	0	0	14	57	95
5		SALAMÁ	187	220	0	407	337	1	2	29	19	19	0	407	17	0	0	44	346	407
6		SAN JERÓNIMO	17	26	0	43	29	0	1	5	4	4	0	43	2	0	0	8	33	43
7		SAN MIGUEL CHICAJ	23	33	0	56	32	0	1	11	4	8	0	56	17	0	0	2	37	56
8		SANTA CRUZ EL CHOL	8	10	0	18	9	1	0	2	2	4	0	18	0	0	0	7	11	18
3		CHIMALTENANGO	849	1,274	0	2,123	1,417	15	12	321	191	166	1	2,123	448	0	0	156	1,519	2,123
1		ACATENANGO	18	23	0	41	19	0	0	9	2	11	0	41	15	0	0	5	21	41
2		CHIMALTENANGO	324	471	0	795	596	2	6	84	81	25	1	795	86	0	0	81	628	795
3		EL TEJAR	18	30	0	48	26	0	0	9	6	7	0	48	7	0	0	10	31	48
4		PARRAMOS	12	16	0	28	19	0	0	6	3	0	0	28	2	0	0	7	19	28
5		PATZICÍA	29	40	0	69	52	0	0	7	3	7	0	69	17	0	0	0	52	69
6		PATZÚN	64	94	0	158	93	1	1	35	14	14	0	158	64	0	0	2	92	158
7		POCHUTA	11	15	0	26	14	0	0	4	6	2	0	26	2	0	0	5	19	26
8		SAN ANDRÉS ITZAPA	24	59	0	83	37	1	1	28	8	8	0	83	24	0	0	16	43	83
9		SAN JOSE POAQUIL	20	34	0	54	32	0	0	7	7	8	0	54	20	0	0	1	33	54
10		SAN JUAN COMALAPA	45	65	0	110	62	4	2	15	9	18	0	110	43	0	0	0	67	110
11		SAN MARTÍN JILOTEPEQUE	72	114	0	186	89	1	0	43	24	29	0	186	69	0	0	10	107	186
12		SAN PEDRO YEPOCAPA	29	29	0	58	41	2	0	5	5	5	0	58	6	0	0	2	50	58
13		SANTA APOLONIA	26	43	0	69	41	1	0	20	3	4	0	69	26	0	0	1	42	69
14		SANTA CRUZ BALANYÁ	4	27	0	31	18	0	0	13	0	0	0	31	12	0	0	0	19	31
15		TECPÁN GUATEMALA	131	174	0	305	241	3	2	26	12	21	0	305	46	0	0	5	254	305
16		ZARAGOZA	22	40	0	62	37	0	0	10	8	7	0	62	9	0	0	11	42	62

Nombre de la meta:

Inscripciones de hechos y actos registrales realizadas

REGISTRO CENTRAL DE LAS PERSONAS
SEGUIMIENTO TEMÁTICO INSTITUCIONAL 2019
MES REPORTADO: OCTUBRE

D	M	Departamento / municipio	Sexo		No definido	Total	Edad						Pueblo							
			Mujeres	Hombres			Niñez			Juventud	Adultos	Tercera Edad	No definido	Total	Maya	Xinca	Garifuna	Mestizos/Ladinos	No Indican	Total
							0 - 2	3 - 5	6 - 13											
4		CHIQUMULA	609	778	1	1,388	991	9	13	162	117	95	1	1,388	33	0	0	281	1,074	1,388
	1	CAMOTÁN	61	55	0	116	87	1	0	7	9	12	0	116	1	0	0	23	92	116
	2	CHIQUMULA	315	361	1	677	535	1	9	55	42	34	1	677	2	0	0	107	568	677
	3	CONCEPCIÓN LAS MINAS	10	20	0	30	15	0	1	8	2	4	0	30	0	0	0	9	21	30
	4	ESQUIPULAS	40	77	0	117	63	0	0	20	14	0	0	117	0	0	0	47	70	117
	5	IPALA	14	23	0	37	20	0	0	4	8	5	0	37	2	0	0	12	23	37
	6	JOCOTÁN	92	108	0	200	147	4	2	23	15	9	0	200	22	0	0	22	156	200
	7	OLOPA	30	47	0	77	54	0	1	18	2	2	0	77	5	0	0	15	57	77
	8	QUEZALTEPEQUE	12	31	0	43	21	0	0	8	9	5	0	43	0	0	0	19	24	43
	9	SAN JACINTO	10	26	0	36	15	2	0	9	5	5	0	36	1	0	0	11	24	36
	10	SAN JOSÉ LA ARADA	6	12	0	18	11	0	0	3	1	3	0	18	0	0	0	4	14	18
	11	SAN JUAN ERMITA	19	18	0	37	23	1	0	7	4	2	0	37	0	0	0	12	25	37
5		EL PROGRESO	193	370	0	563	358	1	3	88	53	59	1	563	1	0	0	184	378	563
	1	EL JÍCARO	13	20	0	33	18	0	0	4	4	7	0	33	0	0	0	13	20	33
	2	GUASTOYA	84	157	0	241	185	0	1	24	20	10	1	241	0	0	0	54	187	241
	3	MORAZÁN	6	11	0	17	10	0	0	3	1	3	0	17	0	0	0	5	12	17
	4	SAN AGUSTÍN ACASAGUASTLÁN	26	74	0	100	58	0	0	17	10	15	0	100	1	0	0	41	58	100
	5	SAN ANTONIO LA PAZ	9	17	0	26	15	1	0	4	3	3	0	26	0	0	0	10	16	26
	6	SAN CRISTÓBAL ACASAGUASTLÁN	5	8	0	13	7	0	0	2	1	3	0	13	0	0	0	6	7	13
	7	SANARATE	44	60	0	104	52	0	1	26	11	14	0	104	0	0	0	47	57	104
	8	SANSARE	6	23	0	29	13	0	1	8	3	4	0	29	0	0	0	8	21	29

Nombre de la meta:

Inscripciones de hechos y actos registrales realizadas

**REGISTRO CENTRAL DE LAS PERSONAS
SEGUIMIENTO TEMÁTICO INSTITUCIONAL 2019
MES REPORTADO: OCTUBRE**

D	M	Departamento / municipio	Sexo			Total	Edad						Pueblo							
			Mujeres	Hombres	No definido		Niñez			Juventud 14 a 30 años	Adultos 31 a 60 años	Tercera Edad 61 años en adelante	No definido	Total	Maya	Xinca	Garituna	Mestizos/Ladinos	No indican	Total
							0 - 2	3 - 5	6 - 13											
6		ESCUINTLA	1,083	1,488	0	2,571	1,702	29	32	338	262	206	2	2,571	22	0	0	648	1,901	2,571
1		ESCUINTLA	421	559	0	980	729	7	15	87	89	52	1	980	4	0	0	160	816	980
2		GUANAGAZAPA	13	14	0	27	20	1	0	5	0	1	0	27	0	0	0	6	21	27
3		IZTAPA	25	43	0	68	44	2	0	12	6	4	0	68	0	0	0	20	48	68
4		LA DEMOCRACIA	20	32	0	52	23	1	1	17	2	8	0	52	0	0	0	24	28	52
5		LA GOMERA	54	67	0	121	63	1	2	24	19	12	0	121	4	0	0	46	71	121
6		MASAGUA	41	66	0	107	46	4	1	24	15	17	0	107	0	0	0	48	59	107
7		NUEVA CONCEPCIÓN	78	100	0	178	116	0	1	25	19	17	0	178	2	0	0	42	134	178
8		PALÍN	49	59	0	108	67	4	2	19	7	9	0	108	2	0	0	28	78	108
9		PUERTO SAN JOSÉ	61	110	0	171	105	2	4	20	26	14	0	171	1	0	0	54	116	171
10		SAN VICENTE PACAYA	20	18	0	38	29	0	1	3	2	3	0	38	0	0	0	6	32	38
11		SANTA LUCÍA COTZUMALGUAPA	96	169	0	265	151	5	2	49	30	28	0	265	6	0	0	86	173	265
12		SIPACATE	18	15	0	33	20	2	2	0	4	5	0	33	0	0	0	9	24	33
13		SIQUINALÁ	40	57	0	97	47	0	0	27	16	7	0	97	2	0	0	43	52	97
14		TIGUISATE	147	179	0	326	242	0	1	26	27	29	1	326	1	0	0	76	249	326
7		GUATEMALA	5,012	6,953	1	11,966	6,840	326	325	1,603	1,711	1,135	26	11,966	398	0	1	2,948	8,619	11,966
1		AMATITLÁN	240	284	1	525	433	10	5	27	23	26	1	525	3	0	0	59	463	525
2		CHINAUTLA	65	281	0	346	113	6	5	142	66	8	6	346	10	0	0	154	182	346
3		CHUARRANCHO	45	62	0	107	43	1	0	32	19	11	1	107	20	0	0	31	56	107
4		FRAIJANES	50	93	0	143	69	1	1	30	25	17	0	143	3	0	0	53	87	143
5		GUATEMALA	3,458	4,421	0	7,879	4,332	265	263	820	1,276	909	14	7,879	173	0	1	2,050	5,655	7,879
6		MIXCO	148	214	0	362	257	10	11	46	30	6	2	362	2	0	0	46	314	362
7		PALENCIA	62	106	0	168	105	0	3	30	18	12	0	168	1	0	0	42	125	168
8		SAN JOSÉ DEL GOLFO	13	30	0	43	13	0	0	16	12	2	0	43	3	0	0	25	15	43
9		SAN JOSÉ PINULA	114	145	0	259	161	2	3	39	34	19	1	259	2	0	0	77	180	259
10		SAN JUAN SACATEPÉQUEZ	205	290	0	495	353	4	3	80	27	28	0	495	97	0	0	12	386	495
11		SAN MIGUEL PETAPA	60	101	0	161	119	1	5	23	8	5	0	161	1	0	0	29	131	161
12		SAN PEDRO AYAMPUC	39	66	0	105	50	1	2	28	15	9	0	105	2	0	0	40	63	105
13		SAN PEDRO SACATEPÉQUEZ	56	100	0	156	86	3	2	33	22	10	0	156	25	0	0	24	107	156
14		SAN RAYMUNDO	64	111	0	175	93	0	1	50	20	11	0	175	37	0	0	23	115	175
15		SANTA CATARINA PINULA	41	90	0	131	85	0	8	12	20	6	0	131	1	0	0	32	98	131
16		VILLA CANALES	110	170	0	280	179	6	4	53	27	11	0	280	4	0	0	77	199	280
17		VILLA NUEVA	242	389	0	631	349	16	9	142	69	45	1	631	14	0	0	174	443	631

Nombre de la meta:

Inscripciones de hechos y actos registrales realizadas

**REGISTRO CENTRAL DE LAS PERSONAS
SEGUIMIENTO TEMÁTICO INSTITUCIONAL 2019
MES REPORTADO: OCTUBRE**

D	M	Departamento / municipio	Población beneficiada																	
			Sexo			Total	Edad					Pueblo								
			Mujeres	Hombres	No definido		Niñez			Juventud	Adultos	Tercera Edad	No definido	Total	Maya	Xinca	Garifuna	Mestizos/Ladinos	No indican	Total
			0 - 2	3 - 5	6 - 13	14 a 30 años	31 a 60 años	61 años en adelante												
8		HUEHUETENANGO	2,152	2,852	1	5,005	3,934	56	62	442	264	244	3	5,005	524	0	0	319	4,162	5,005
	1	AGUACATÁN	55	77	0	132	94	0	2	18	8	10	0	132	33	0	0	2	97	132
	2	CHIANTLA	70	123	0	193	145	3	1	29	5	10	0	193	2	0	0	35	156	193
	3	COLOTENANGO	65	76	0	141	125	1	0	4	6	5	0	141	14	0	0	0	127	141
	4	CONCEPCIÓN HUISTA	38	22	0	60	49	1	2	3	4	1	0	60	4	0	0	0	56	60
	5	CUILCO	102	149	0	251	188	6	3	24	15	15	0	251	3	0	0	43	205	251
	6	HUEHUETENANGO	419	552	0	971	771	8	15	74	67	35	1	971	31	0	0	121	819	971
	7	JACALTENANGO	57	76	0	133	97	0	0	21	3	11	1	133	25	0	0	0	108	133
	8	LA DEMOCRACIA	102	118	0	220	181	1	1	22	7	8	0	220	19	0	0	14	187	220
	9	LA LIBERTAD	76	77	0	153	115	2	1	18	5	12	0	153	2	0	0	37	114	153
	10	MALACATANCITO	18	35	0	53	29	0	1	8	5	10	0	53	5	0	0	16	32	53
	11	NENTÓN	68	98	0	166	130	3	6	12	8	7	0	166	22	0	0	1	143	166
	12	PETATÁN	8	11	0	19	14	0	0	4	0	1	0	19	3	0	0	1	15	19
	13	SAN ANTONIO HUISTA	16	23	0	39	31	1	0	1	3	3	0	39	1	0	0	6	32	39
	14	SAN GASPAR IXCHIL	21	23	0	44	37	0	0	2	4	1	0	44	6	0	0	0	38	44
	15	SAN ILDEFONSO IXTAHUACÁN	82	119	0	201	170	2	1	12	7	9	0	201	25	0	0	1	175	201
	16	SAN JUAN ATITÁN	37	44	0	81	61	1	3	11	2	3	0	81	15	0	0	0	66	81
	17	SAN JUAN IXCOY	38	53	0	91	73	3	1	4	4	6	0	91	13	0	0	0	78	91
	18	SAN MATEO IXTATÁN	93	124	1	218	183	2	4	10	15	4	0	218	23	0	0	0	195	218
	19	SAN MIGUEL ACATÁN	78	99	0	177	131	3	0	11	17	15	0	177	28	0	0	0	149	177
	20	SAN PEDRO NECTA	59	91	0	150	123	1	0	14	4	8	0	150	23	0	0	3	124	150
	21	SAN PEDRO SOLOMA	109	133	0	242	188	6	10	13	13	12	0	242	29	0	0	2	211	242
	22	SAN RAFAEL LA INDEPENDENCIA	23	34	0	57	41	0	1	6	5	4	0	57	14	0	0	0	43	57
	23	SAN RAFAEL PETZAL	11	15	0	26	20	0	0	1	5	0	0	26	5	0	0	1	20	26
	24	SAN SEBASTIÁN COATÁN	30	31	0	61	45	1	1	3	1	10	0	61	13	0	0	1	47	61
	25	SAN SEBASTIÁN HUEHUETENANGO	46	42	0	88	75	0	0	6	3	4	0	88	12	0	0	2	74	88
	26	SANTA ANA HUISTA	12	17	0	29	16	0	1	5	3	3	1	29	1	0	0	10	18	29
	27	SANTA BÁRBARA	54	68	0	122	110	2	0	2	3	5	0	122	12	0	0	0	110	122
	28	SANTA CRUZ BARILLAS	193	290	0	483	374	7	4	60	26	12	0	483	84	0	0	8	391	483
	29	SANTA EULALIA	71	95	0	166	136	1	2	13	7	7	0	166	18	0	0	2	146	166
	30	SANTIAGO CHIMALTENANGO	14	27	0	41	30	0	0	9	2	0	0	41	11	0	0	1	29	41
	31	TECITÁN	16	19	0	35	33	0	0	0	0	2	0	35	0	0	0	1	34	35
	32	TODOS SANTOS CUCHUMATÁN	52	65	0	117	84	1	1	17	7	7	0	117	27	0	0	2	88	117
	33	UNIÓN CANTINIL	19	26	0	45	35	0	1	5	0	4	0	45	1	0	0	9	35	45

Nombre de la meta:

Inscripciones de hechos y actos registrales realizadas

**REGISTRO CENTRAL DE LAS PERSONAS
SEGUIMIENTO TEMÁTICO INSTITUCIONAL 2019
MES REPORTADO: OCTUBRE**

D	M	Departamento / municipio	Población beneficiada																	
			Sexo			Total	Edad					Pueblo								
			Mujeres	Hombres	No definido		Niñez			Juventud	Adultos	Tercera Edad	No definido	Total	Maya	Xinca	Garifuna	Mestizos/Ladinos	No indican	Total
			0 - 2	3 - 5	6 - 13	14 a 30 años	31 a 60 años	61 años en adelante												
9		IZABAL	662	885	0	1,547	1,048	31	21	163	166	118	0	1,547	91	0	4	286	1,166	1,547
1		EL ESTOR	126	148	0	274	205	10	4	29	17	9	0	274	56	0	0	3	215	274
2		LIVINGSTON	117	154	0	271	181	9	6	35	21	19	0	271	25	0	1	24	221	271
3		LOS AMATES	75	89	0	164	96	4	1	23	22	18	0	164	0	0	0	62	102	164
4		MORALES	116	176	0	292	173	6	5	34	43	31	0	292	3	0	0	86	203	292
5		PUERTO BARRIOS	228	318	0	546	393	2	5	42	63	41	0	546	7	0	3	111	425	546
10		JALAPA	487	843	2	1,332	877	12	5	251	105	80	2	1,332	25	3	0	338	966	1,332
1		JALAPA	339	444	2	785	635	8	4	60	48	28	2	785	13	3	0	76	693	785
2		MATAQUESCINTLA	24	133	0	157	44	2	0	88	13	10	0	157	0	0	0	108	49	157
3		MONJAS	19	33	0	52	27	0	0	9	8	8	0	52	0	0	0	23	29	52
4		SAN CARLOS ALZATATE	19	21	0	40	35	0	0	2	1	2	0	40	1	0	0	4	35	40
5		SAN LUIS JILOTEPEQUE	10	26	0	36	17	0	0	9	4	6	0	36	8	0	0	6	22	36
6		SAN MANUEL CHAPARRÓN	4	12	0	16	7	0	0	5	1	3	0	16	0	0	0	8	8	16
7		SAN PEDRO PINULA	72	174	0	246	112	2	1	78	30	23	0	246	3	0	0	113	130	246
11		JUTIAPA	586	825	0	1,411	932	8	22	152	159	137	1	1,411	11	7	0	359	1,034	1,411
1		AGUA BLANCA	6	23	0	29	13	0	1	6	6	3	0	29	0	0	0	15	14	29
2		ASUNCIÓN MITA	52	79	0	131	91	0	0	8	16	16	0	131	0	0	0	39	92	131
3		ATESCATEMPA	20	29	0	49	24	0	1	10	8	6	0	49	0	0	0	22	27	49
4		COMAPA	17	25	0	42	31	0	0	2	6	3	0	42	0	0	0	10	32	42
5		CONGUACO	15	35	0	50	29	0	1	6	9	5	0	50	0	0	0	19	31	50
6		EL ADELANTO	3	7	0	10	4	0	0	3	2	1	0	10	0	0	0	6	4	10
7		EL PROGRESO	21	52	0	73	23	2	2	16	16	14	0	73	2	0	0	31	40	73
8		JALPATAGUA	23	31	0	54	35	0	2	1	7	9	0	54	0	0	0	17	37	54
9		JEREZ	8	8	0	16	7	1	1	3	2	2	0	16	0	0	0	4	12	16
10		JUTIAPA	320	386	0	706	563	3	10	55	40	34	1	706	9	6	0	97	594	706
11		MOYUTA	44	63	0	107	59	0	1	15	19	13	0	107	0	0	0	38	69	107
12		PASACO	9	9	0	18	9	1	1	4	1	2	0	18	0	0	0	6	12	18
13		QUESADA	6	26	0	32	10	0	0	9	8	5	0	32	0	1	0	18	13	32
14		SAN JOSÉ ACATEMPA	8	13	0	21	7	0	1	4	6	3	0	21	0	0	0	9	12	21
15		SANTA CATARINA MITA	24	25	0	49	13	0	0	9	12	15	0	49	0	0	0	20	29	49
16		YUPILTEPEQUE	5	9	0	14	9	0	1	1	0	3	0	14	0	0	0	4	10	14
17		ZAPOTITLÁN	5	5	0	10	5	1	0	0	1	3	0	10	0	0	0	4	6	10

Nombre de la meta:

Inscripciones de hechos y actos registrales realizadas

**REGISTRO CENTRAL DE LAS PERSONAS
SEGUIMIENTO TEMÁTICO INSTITUCIONAL 2019
MES REPORTADO: OCTUBRE**

D	M	Departamento / municipio	Población beneficiada																	
			Sexo			Total	Edad						Pueblo							
			Mujeres	Hombres	No definido		Niñez			Juventud	Adultos	Tercera Edad	No definido	Total	Maya	Xinca	Garifuna	Mestizos/Ladinos	No indican	Total
			0 - 2	3 - 5	6 - 13	14 a 30 años	31 a 60 años	61 años en adelante												
12		PETEN	891	1,200	2	2,093	1,582	40	28	200	146	87	10	2,093	96	0	0	311	1,686	2,093
	1	DOLORES	31	44	0	75	53	0	0	11	6	5	0	75	4	0	0	15	56	75
	2	EL CHAL	14	19	0	33	24	0	0	2	7	0	0	33	3	0	0	6	24	33
	3	FLORES	39	56	0	95	55	1	1	20	12	6	0	95	4	0	0	31	60	95
	4	LA LIBERTAD	125	180	0	305	199	6	8	48	29	15	0	305	16	0	0	60	229	305
	5	LAS CRUCES	54	70	0	124	94	7	5	5	8	5	0	124	2	0	0	14	108	124
	6	MELCHOR DE MENCOS	43	48	0	91	66	1	3	11	8	2	0	91	0	0	0	21	70	91
	7	POPTÚN	117	153	0	270	218	3	3	21	9	16	0	270	7	0	0	40	223	270
	8	SAN ANDRÉS	17	30	0	47	33	2	0	2	6	4	0	47	2	0	0	11	34	47
	9	SAN BENITO	176	277	2	455	375	6	3	18	26	17	10	455	0	0	0	56	399	455
	10	SAN FRANCISCO	12	20	0	32	21	0	1	5	3	2	0	32	1	0	0	9	22	32
	11	SAN JOSÉ	4	12	0	16	7	0	0	5	3	1	0	16	1	0	0	8	7	16
	12	SAN LUIS	63	81	0	144	105	2	2	17	9	9	0	144	28	0	0	10	106	144
	13	SANTA ANA	16	36	0	52	35	0	0	11	4	2	0	52	1	0	0	14	37	52
	14	SAYAXCHE	180	174	0	354	297	12	2	24	16	3	0	354	27	0	0	16	311	354

Nombre de la meta:

Inscripciones de hechos y actos registrales realizadas

**REGISTRO CENTRAL DE LAS PERSONAS
SEGUIMIENTO TEMÁTICO INSTITUCIONAL 2019
MES REPORTADO: OCTUBRE**

D	M	Departamento / municipio	Sexo		No definido	Total	Edad						No definido	Pueblo						
			Mujeres	Hombres			Niñez			Juventud	Adultos	Tercera Edad		Total	Maya	Xinca	Garífuna	Mestizos/Ladinos	No Indican	Total
							0 - 2	3 - 5	6 - 13											
13		QUETZALTENANGO	1,351	2,003	0	3,354	2,176	33	27	468	312	326	12	3,354	421	0	0	504	2,429	3,354
	1	ALMOLONGA	22	20	0	42	28	1	0	4	5	4	0	42	9	0	0	2	31	42
	2	CABRICÁN	31	55	0	86	56	1	0	17	8	4	0	86	21	0	0	2	63	86
	3	CAJOLÁ	18	35	0	53	43	2	1	4	1	2	0	53	5	0	0	1	47	53
	4	CANTEL	50	83	0	133	68	0	1	36	9	19	0	133	51	0	0	7	75	133
	5	COATEPEQUE	373	465	0	838	631	7	6	76	63	54	1	838	3	0	0	162	673	838
	6	COLOMBA	38	60	0	98	44	1	1	28	7	17	0	98	3	0	0	41	54	98
	7	CONCEPCIÓN CHIQUIRICHAPA	26	47	0	73	36	0	1	18	15	3	0	73	26	0	0	2	45	73
	8	EL PALMAR	18	45	0	63	28	0	0	12	14	8	1	63	12	0	0	10	41	63
	9	FLORES COSTA CUCA	9	22	0	31	11	1	0	7	7	5	0	31	0	0	0	15	16	31
	10	GÉNOVA	34	65	0	99	63	1	0	16	7	12	0	99	1	0	0	32	66	99
	11	HUITÁN	17	17	0	34	30	0	0	2	1	1	0	34	3	0	0	0	31	34
	12	LA ESPERANZA	16	51	0	67	26	1	0	25	10	5	0	67	20	0	0	13	34	67
	13	OLUNTEPEQUE	27	48	0	75	45	1	0	14	9	5	1	75	15	0	0	6	54	75
	14	OSTUNCALCO	73	117	0	190	135	3	0	20	12	19	1	190	33	0	0	8	149	190
	15	PALESTINA DE LOS ALTOS	34	41	0	75	45	2	3	10	10	5	0	75	4	0	0	5	66	75
	16	QUETZALTENANGO	436	619	0	1,055	708	10	10	114	87	118	8	1,055	131	0	0	146	778	1,055
	17	SALCAJÁ	26	42	0	68	26	1	0	17	12	12	0	68	17	0	0	19	32	68
	18	SAN CARLOS SIJA	26	45	0	71	34	0	2	13	8	14	0	71	16	0	0	15	40	71
	19	SAN FRANCISCO LA UNIÓN	9	11	0	20	13	0	0	1	4	2	0	20	9	0	0	0	11	20
	20	SAN MARTÍN SACATEPÉQUEZ	36	52	0	88	67	1	0	12	4	4	0	88	16	0	0	4	68	88
	21	SAN MATEO	6	17	0	23	7	0	2	8	5	1	0	23	5	0	0	4	14	23
	22	SAN MIGUEL SIGÜILÁ	7	8	0	15	7	0	0	3	4	1	0	15	6	0	0	2	7	15
	23	SIBILIA	6	8	0	14	4	0	0	1	6	3	0	14	1	0	0	5	8	14
	24	ZUNIL	13	30	0	43	21	0	0	10	4	8	0	43	14	0	0	3	26	43

Nombre de la meta:

Inscripciones de hechos y actos registrales realizadas

**REGISTRO CENTRAL DE LAS PERSONAS
SEGUIMIENTO TEMÁTICO INSTITUCIONAL 2019
MES REPORTADO: OCTUBRE**

D	M	Departamento / municipio	Población beneficiada																	
			Sexo			Total	Edad					Pueblo								
			Mujeres	Hombres	No definido		Niñez			Juventud	Adultos	Tercera Edad	No definido	Total	Maya	Xinca	Garifuna	Mestizos/Ladinos	No indican	Total
			0 - 2	3 - 5	6 - 13	14 a 30 años	31 a 60 años	61 años en adelante												
14		QUICHE	1,713	2,193	0	3,906	3,023	41	43	404	203	191	1	3,906	629	0	0	92	3,185	3,906
	1	CANILLA	17	18	0	35	17	0	0	2	6	10	0	35	4	0	0	7	24	35
	2	CHAJUL	72	86	0	158	130	1	1	14	7	5	0	158	22	0	0	2	134	158
	3	CHICAMÁN	63	74	0	137	106	3	1	14	7	6	0	137	23	0	0	3	111	137
	4	CHICHÉ	51	68	0	119	86	0	2	18	8	5	0	119	18	0	0	1	100	119
	5	CHICHICASTENANGO	174	269	0	443	300	5	3	71	27	37	0	443	125	0	0	8	310	443
	6	CHINIQUE	13	19	0	32	20	0	0	8	4	0	0	32	5	0	0	1	26	32
	7	CUNÉN	62	77	0	139	106	1	1	17	7	7	0	139	24	0	0	4	111	139
	8	IXCÁN	240	286	0	526	441	11	5	29	23	17	0	526	56	0	0	9	461	526
	9	JOYABAJ	167	208	0	375	297	3	3	33	24	15	0	375	55	0	0	11	309	375
	10	NEBAJ	113	143	0	256	192	0	2	26	19	17	0	256	55	0	0	3	198	256
	11	PACHALUM	10	16	0	26	14	0	0	5	3	4	0	26	2	0	0	7	17	26
	12	PATZITE	19	20	0	39	17	2	4	8	4	3	1	39	10	0	0	1	28	39
	13	SACAPULAS	66	97	0	163	113	2	4	27	7	10	0	163	25	0	0	3	135	163
	14	SAN ANDRÉS SAJACABAJÁ	35	32	0	67	51	0	2	5	4	5	0	67	13	0	0	1	53	67
	15	SAN ANTONIO ILOTENANGO	50	60	0	110	89	1	2	11	5	2	0	110	16	0	0	1	93	110
	16	SAN BARTOLOMÉ JOCOTENANGO	26	37	0	63	48	0	1	10	3	1	0	63	11	0	0	1	51	63
	17	SAN JUAN COTZAL	43	70	0	113	93	1	1	13	2	3	0	113	18	0	0	0	95	113
	18	SAN PEDRO JOCOPILAS	42	71	0	113	95	1	2	12	3	0	0	113	10	0	0	4	99	113
	19	SANTA CRUZ DEL QUICHÉ	253	262	0	515	424	2	4	30	25	30	0	515	68	0	0	15	432	515
	20	USPANTÁN	164	217	0	381	315	8	3	38	8	9	0	381	50	0	0	7	324	381
	21	ZACUALPA	33	63	0	96	69	0	2	13	7	5	0	96	19	0	0	3	74	96

Nombre de la meta:

Inscripciones de hechos y actos registrales realizadas

**REGISTRO CENTRAL DE LAS PERSONAS
SEGUIMIENTO TEMÁTICO INSTITUCIONAL 2019
MES REPORTADO: OCTUBRE**

D	M	Departamento / municipio	Sexo			Total	Edad						Pueblo							
			Mujeres	Hombres	No definido		Niñez			Juventud 14 a 30 años	Adultos 31 a 60 años	Tercera Edad 61 años en adelante	No definido	Total	Maya	Xinca	Garifuna	Mestizos/Ladinos	No Indican	Total
							0 - 2	3 - 5	6 - 13											
15		RETALHULEU	464	708	0	1,172	808	6	10	167	85	94	2	1,172	43	0	0	262	867	1,172
	1	CHAMPERICO	26	61	0	87	58	0	1	14	8	6	0	87	4	0	0	24	59	87
	2	EL ASINTAL	28	45	0	73	34	0	0	20	6	13	0	73	10	0	0	29	34	73
	3	NUEVO SAN CARLOS	23	67	0	90	36	2	1	27	8	16	0	90	2	0	0	42	46	90
	4	RETALHULEU	292	372	0	664	528	3	6	50	38	38	1	664	8	0	0	108	548	664
	5	SAN ANDRÉS VILLA SECA	29	53	0	82	54	0	1	17	6	4	0	82	3	0	0	18	61	82
	6	SAN FELIPE RETALHULEU	23	28	0	51	31	0	0	11	6	2	1	51	2	0	0	14	35	51
	7	SAN MARTÍN ZAPOTILÁN	14	35	0	49	24	1	0	13	6	5	0	49	2	0	0	14	33	49
	8	SAN SEBASTIÁN	19	31	0	50	27	0	0	11	5	7	0	50	10	0	0	8	32	50
	9	SANTA CRUZ MULUÁ	10	16	0	26	16	0	1	4	2	3	0	26	2	0	0	5	19	26
16		SACATEPÉQUEZ	467	640	0	1,107	721	5	17	184	92	92	2	1,107	93	0	0	180	834	1,107
	1	ANTIGUA GUATEMALA	208	201	0	409	318	1	3	24	28	35	0	409	3	0	0	61	345	409
	2	CIUDAD VIEJA	17	39	0	56	28	0	0	15	8	5	0	56	2	0	0	22	32	56
	3	JOCOTENANGO	31	40	0	71	39	0	0	16	7	9	0	71	1	0	0	23	47	71
	4	MAGDALENA MILPAS ALTAS	7	12	0	19	16	0	1	1	1	0	0	19	1	0	0	1	17	19
	5	PASTORES	12	18	0	30	21	0	0	4	4	1	0	30	2	0	0	5	23	30
	6	SAN ANTONIO AGUAS CALIENTES	9	14	0	23	12	0	0	5	3	3	0	23	7	0	0	2	14	23
	7	SAN BARTOLOMÉ MILPAS ALTAS	9	13	0	22	18	0	0	2	2	0	0	22	0	0	0	4	18	22
	8	SAN JUAN ALOTENANGO	16	33	0	49	27	0	0	12	3	7	0	49	2	0	0	7	40	49
	9	SAN LUCAS SACATEPÉQUEZ	16	37	0	53	30	1	1	14	2	4	1	53	2	0	0	11	40	53
	10	SAN MIGUEL DUEÑAS	12	20	0	32	22	0	0	6	2	2	0	32	0	0	0	6	26	32
	11	SANTA CATARINA BARAHONA	5	6	0	11	4	0	0	4	0	3	0	11	2	0	0	2	7	11
	12	SANTA LUCÍA MILPAS ALTAS	13	39	0	52	25	0	2	12	11	2	0	52	1	0	0	16	35	52
	13	SANTA MARÍA DE JESÚS	28	45	0	73	44	1	1	17	5	4	1	73	18	0	0	4	51	73
	14	SANTIAGO SACATEPÉQUEZ	35	51	0	86	47	1	3	19	7	9	0	86	19	0	0	11	56	86
	15	SANTO DOMINGO XENACÓJ	13	16	0	29	17	0	0	7	4	1	0	29	7	0	0	1	21	29
	16	SUMPANGO	36	56	0	92	53	1	0	26	5	7	0	92	26	0	0	4	62	92

Nombre de la meta:

Inscripciones de hechos y actos registrales realizadas

**REGISTRO CENTRAL DE LAS PERSONAS
SEGUIMIENTO TEMÁTICO INSTITUCIONAL 2019
MES REPORTADO: OCTUBRE**

D	M	Departamento / municipio	Población beneficiada																	
			Sexo			Total	Edad						Pueblo							
			Mujeres	Hombres	No definido		Niñez			Juventud	Adultos	Tercera Edad	No definido	Total	Maya	Xinca	Garífuna	Mestizos/Ladinos	No Indican	Total
			0 - 2	3 - 5	6 - 13	14 a 30 años	31 a 60 años	61 años en adelante												
17		SAN MARCOS	1,546	2,059	0	3,605	2,566	56	65	387	272	258	1	3,605	183	0	0	597	2,825	3,605
1		AYUTLA	29	44	0	73	39	1	1	8	12	12	0	73	1	0	0	28	44	73
2		CATARINA	21	34	0	55	24	0	1	10	10	10	0	55	0	0	0	25	30	55
3		COMITANCILLO	102	127	0	229	184	4	3	15	13	10	0	229	35	0	0	2	192	229
4		CONCEPCIÓN TUTUAPA	121	134	0	255	184	13	12	15	20	11	0	255	31	0	0	6	218	255
5		EL QUETZAL	17	22	0	39	13	0	1	7	9	9	0	39	0	0	0	21	18	39
6		EL TUMBADOR	29	42	0	71	38	0	0	9	8	16	0	71	2	0	0	31	38	71
7		ESQUIPULAS PALO GORDO	9	16	0	25	18	0	0	5	2	0	0	25	0	0	0	7	18	25
8		IXCHIGUÁN	32	46	0	78	55	0	2	12	5	4	0	78	15	0	0	2	61	78
9		LA BLANCA	31	40	0	71	46	0	1	15	4	5	0	71	1	0	0	22	48	71
10		LA REFORMA	14	39	0	53	25	0	1	12	4	11	0	53	0	0	0	22	31	53
11		MALACATÁN	259	328	0	587	476	4	11	46	26	24	0	587	1	0	0	89	497	587
12		NUEVO PROGRESO	32	44	0	76	48	0	2	6	12	8	0	76	0	0	0	23	53	76
13		OCOS	10	14	0	24	14	0	0	4	3	3	0	24	0	0	0	10	14	24
14		PAJAPITA	27	43	0	70	37	1	1	12	10	9	0	70	0	0	0	29	41	70
15		RÍO BLANCO	4	4	0	8	7	0	0	1	0	0	0	8	0	0	0	1	7	8
16		SAN ANTONIO SACATEPÉQUEZ	18	22	0	40	27	0	0	8	2	3	0	40	2	0	0	9	29	40
17		SAN CRISTÓBAL CUCHO	11	14	0	25	15	1	0	3	0	6	0	25	1	0	0	8	16	25
18		SAN JOSÉ EL RODEO	21	16	0	37	23	3	0	4	3	4	0	37	0	0	0	11	26	37
19		SAN JOSÉ OJETENAM	30	29	0	59	45	1	1	6	1	5	0	59	1	0	0	9	49	59
20		SAN LORENZO	18	40	0	58	30	2	1	15	7	3	0	58	12	0	0	10	36	58
21		SAN MARCOS	245	325	0	570	435	0	5	52	42	36	0	570	7	0	0	86	477	570
22		SAN MIGUEL IXTUAHUACÁN	67	97	0	164	130	1	2	13	10	8	0	164	26	0	0	0	138	164
23		SAN PABLO	50	43	0	93	62	0	2	9	9	11	0	93	1	0	0	27	65	93
24		SAN PEDRO SACATEPÉQUEZ	70	115	0	185	99	4	2	46	18	16	0	185	11	0	0	55	119	185
25		SAN RAFAEL PIE DE LA CUESTA	12	20	0	32	21	0	0	4	3	4	0	32	0	0	0	11	21	32
26		SIBINAL	19	35	0	54	41	0	1	3	4	5	0	54	3	0	0	8	43	54
27		SIPACAPA	40	37	0	77	61	3	0	4	4	5	0	77	9	0	0	5	63	77
28		TACANÁ	106	136	0	242	164	11	7	28	24	7	1	242	13	0	0	20	209	242
29		TAJUMULCO	57	73	0	130	108	5	6	2	4	5	0	130	7	0	0	1	122	130
30		TEJUTLA	45	80	0	125	97	2	2	13	3	8	0	125	4	0	0	19	102	125

Nombre de la meta:

Inscripciones de hechos y actos registrales realizadas

**REGISTRO CENTRAL DE LAS PERSONAS
SEGUIMIENTO TEMÁTICO INSTITUCIONAL 2019
MES REPORTADO: OCTUBRE**

D	M	Departamento / municipio	Sexo			Total	Edad						Pueblo							
			Mujeres	Hombres	No definido		Niñez			Juventud 14 a 30 años	Adultos 31 a 60 años	Tercera Edad 61 años en adelante	No definido	Total	Maya	Xinca	Garífuna	Mestizos/Ladinos	No indican	Total
							0 - 2	3 - 5	6 - 13											
18		SANTA ROSA	523	785	1	1,309	899	8	18	138	124	120	2	1,309	6	1	0	323	979	1,309
	1	BARBERENA	27	63	0	90	44	0	2	19	12	13	0	90	0	0	0	37	53	90
	2	CASILLAS	7	12	0	19	11	0	0	3	2	3	0	19	0	0	0	8	11	19
	3	CHIQUMULLA	45	80	0	125	68	0	1	20	19	17	0	125	2	0	0	52	71	125
	4	CUILAPA	308	384	1	693	589	1	3	32	34	33	1	693	2	0	0	88	603	693
	5	GUAZACAPÁN	12	29	0	41	14	1	0	9	11	6	0	41	0	0	0	19	22	41
	6	NUEVA SANTA ROSA	26	49	0	75	26	1	5	13	19	10	1	75	0	1	0	27	47	75
	7	ORATORIO	15	18	0	33	15	1	0	6	5	6	0	33	0	0	0	16	17	33
	8	PUEBLO NUEVO VIÑAS	11	24	0	35	20	1	0	7	2	5	0	35	0	0	0	12	23	35
	9	SAN JUAN TECUACO	8	10	0	18	12	0	0	2	0	4	0	18	0	0	0	7	11	18
	10	SAN RAFAEL LAS FLORES	9	14	0	23	18	1	0	3	1	0	0	23	0	0	0	4	19	23
	11	SANTA CRUZ NARANJO	5	19	0	24	11	0	1	6	2	4	0	24	0	0	0	9	15	24
	12	SANTA MARIA IXHUATÁN	14	26	0	40	20	0	2	7	5	6	0	40	1	0	0	15	24	40
	13	SANTA ROSA DE LIMA	10	25	0	35	17	1	2	8	5	2	0	35	0	0	0	12	23	35
	14	TAXISCO	26	32	0	58	34	1	2	3	7	11	0	58	1	0	0	17	40	58
19		SOLOLÁ	544	748	0	1,292	918	8	10	150	117	89	0	1,292	325	0	0	26	941	1,292
	1	CONCEPCIÓN	7	7	0	14	11	0	0	0	1	2	0	14	3	0	0	0	11	14
	2	NAHUALÁ	84	126	0	210	156	1	0	25	16	12	0	210	50	0	0	3	157	210
	3	PANAJACHEL	21	25	0	46	27	2	1	7	5	4	0	46	13	0	0	2	31	46
	4	SAN ANDRÉS SEMETABAJ	15	29	0	44	22	0	0	11	6	5	0	44	18	0	0	4	22	44
	5	SAN ANTONIO PALOPÓ	10	13	0	23	17	0	0	2	2	2	0	23	5	0	0	0	18	23
	6	SAN JOSÉ CHACAYÁ	4	3	0	7	5	0	0	0	2	0	0	7	2	0	0	0	5	7
	7	SAN JUAN LA LAGUNA	14	8	0	22	16	0	0	1	1	4	0	22	6	0	0	0	16	22
	8	SAN LUCAS TOLIMÁN	15	33	0	48	28	0	0	7	8	5	0	48	18	0	0	2	28	48
	9	SAN MARCOS LA LAGUNA	1	2	0	3	2	0	0	0	1	0	0	3	1	0	0	0	2	3
	10	SAN PABLO LA LAGUNA	7	8	0	15	11	0	0	2	2	0	0	15	4	0	0	0	11	15
	11	SAN PEDRO LA LAGUNA	25	21	0	46	22	1	1	7	8	7	0	46	20	0	0	3	23	46
	12	SANTA CATARINA IXTAHUACÁN	40	58	0	98	74	0	2	10	6	6	0	98	22	0	0	0	76	98
	13	SANTA CATARINA PALOPO	6	2	0	8	7	0	0	1	0	0	0	8	1	0	0	0	7	8
	14	SANTA CLARA LA LAGUNA	11	20	0	31	18	1	1	6	2	3	0	31	11	0	0	0	20	31
	15	SANTA CRUZ LA LAGUNA	9	8	0	17	15	0	0	1	0	1	0	17	1	0	0	0	16	17
	16	SANTA LUCÍA UATLÁN	15	35	0	50	21	0	0	13	11	5	0	50	25	0	0	1	24	50
	17	SANTA MARIA VISITACIÓN	0	1	0	1	1	0	0	0	0	0	0	1	0	0	0	0	1	1
	18	SANTIAGO ATILÁN	23	53	0	76	42	0	0	16	8	10	0	76	31	0	0	2	43	76
	19	SOLOLÁ	237	296	0	533	423	3	5	41	38	23	0	533	94	0	0	9	430	533

Nombre de la meta:

Inscripciones de hechos y actos registrales realizadas

**REGISTRO CENTRAL DE LAS PERSONAS
SEGUIMIENTO TEMÁTICO INSTITUCIONAL 2019
MES REPORTADO: OCTUBRE**


D	M	Departamento / municipio	Población beneficiada																	
			Sexo			Total	Edad						Pueblo							
			Mujeres	Hombres	No definido		Niñez			Juventud	Adultos	Tercera Edad	No definido	Total	Maya	Xinca	Garifuna	Mestizos/Ladinos	No Indican	Total
			0 - 2	3 - 5	6 - 13	14 a 30 años	31 a 60 años	61 años en adelante												
20		SUCHITEPEQUEZ	778	1,165	0	1,943	1,302	23	20	275	175	147	1	1,943	218	0	0	299	1,426	1,943
	1	CHICACAO	58	82	0	140	87	1	4	22	13	13	0	140	33	0	0	11	96	140
	2	CUYOTENANGO	22	36	0	58	30	2	2	13	7	4	0	58	2	0	0	19	37	58
	3	MAZATENANGO	421	523	0	944	804	6	4	51	38	41	0	944	20	0	0	82	842	944
	4	PATULUL	44	52	0	96	59	2	2	11	12	10	0	96	5	0	0	23	68	96
	5	PUEBLO NUEVO	5	13	0	18	9	0	0	6	3	0	0	18	5	0	0	4	9	18
	6	RÍO BRAVO	28	36	0	64	39	2	0	11	8	4	0	64	1	0	0	20	43	64
	7	SAMAYAC	18	25	0	43	18	0	0	10	6	9	0	43	21	0	0	3	19	43
	8	SAN ANTONIO SUCHITEPEQUEZ	39	71	0	110	56	1	3	22	10	18	0	110	25	0	0	17	68	110
	9	SAN BERNARDINO	8	20	0	28	10	1	0	6	9	2	0	28	13	0	0	4	11	28
	10	SAN FRANCISCO ZAPOTITLÁN	17	27	0	44	20	2	1	8	8	5	0	44	4	0	0	14	26	44
	11	SAN GABRIEL	6	18	0	24	10	0	1	8	4	1	0	24	3	0	0	6	15	24
	12	SAN JOSÉ EL ÍDOLO	7	4	0	11	7	0	0	2	1	1	0	11	1	0	0	2	8	11
	13	SAN JOSÉ LA MÁQUINA	21	39	0	60	25	1	2	17	9	6	0	60	1	0	0	26	33	60
	14	SAN JUAN BAUTISTA	7	12	0	19	7	0	0	6	4	2	0	19	0	0	0	10	9	19
	15	SAN LORENZO	3	19	0	22	5	0	1	7	6	3	0	22	5	0	0	5	12	22
	16	SAN MIGUEL PANÁN	9	18	0	27	18	0	0	1	4	4	0	27	6	0	0	3	18	27
	17	SAN PABLO JOCOFILAS	13	38	0	51	19	0	0	21	7	4	0	51	26	0	0	1	24	51
	18	SANTA BÁRBARA	19	26	0	45	26	2	0	6	5	6	0	45	2	0	0	16	27	45
	19	SANTO DOMINGO SUCHITEPEQUEZ	17	41	0	58	24	2	0	17	8	6	1	58	17	0	0	15	26	58
	20	SANTO TOMAS LA UNIÓN	11	43	0	54	21	1	0	18	7	7	0	54	21	0	0	6	27	54
	21	ZUNILITO	5	22	0	27	8	0	0	12	6	1	0	27	7	0	0	12	8	27


Nombre de la meta:

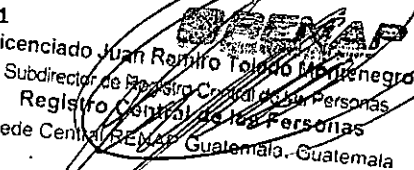
Inscripciones de hechos y actos registrales realizadas

REGISTRO CENTRAL DE LAS PERSONAS SEGUIMIENTO TEMÁTICO INSTITUCIONAL 2019 MES REPORTADO: OCTUBRE

D	M	Departamento / municipio	Sexo			Total	Edad						No definido	Pueblo						Total
			Mujeres	Hombres	Niñez		Juventud	Adultos	Tercera Edad	Total	Maya	Xinca		Garífuna	Mestizos/Ladinos	No indican				
																	0 - 2	3 - 5	6 - 13	
21		TOTONICAPÁN	748	1,037	0	1,785	1,248	22	24	234	141	115	1	1,785	417	0	0	42	1,326	1,785
	1	MOMOSTENANGO	150	250	0	400	241	7	11	79	41	21	0	400	117	0	0	13	270	400
	2	SAN ANDRÉS XECUL	33	65	0	98	61	2	0	15	14	6	0	98	32	0	0	1	65	98
	3	SAN BARTOLO	17	16	0	33	25	0	3	2	0	3	0	33	3	0	0	0	30	33
	4	SAN CRISTÓBAL TOTONICAPÁN	35	82	0	117	61	0	0	23	17	16	0	117	47	0	0	8	62	117
	5	SAN FRANCISCO EL ALTO	58	58	0	116	64	1	2	18	15	16	0	116	42	0	0	2	72	116
	6	SANTA LUCÍA LA REFORMA	32	38	0	70	62	2	0	1	3	2	0	70	6	0	0	0	64	70
	7	SANTA MARÍA CHIQUIMULA	80	101	0	181	125	5	5	28	11	7	0	181	42	0	0	1	138	181
	8	TOTONICAPÁN	343	427	0	770	609	5	3	68	40	44	1	770	128	0	0	17	625	770
22		ZACAPA	363	521	0	884	600	7	5	104	83	84	1	884	2	0	0	240	642	884
	1	CABAÑAS	15	16	0	31	25	0	0	3	1	2	0	31	0	0	0	6	25	31
	2	ESTANZUELA	14	17	0	31	16	0	0	4	5	6	0	31	1	0	0	12	18	31
	3	GUALÁN	52	72	0	124	81	0	1	12	15	15	0	124	0	0	0	41	83	124
	4	HUITÉ	15	7	0	22	18	1	0	2	0	1	0	22	0	0	0	3	19	22
	5	LA UNIÓN	40	73	0	113	82	2	1	19	7	2	0	113	0	0	0	28	85	113
	6	RÍO HONDO	18	26	0	44	24	0	0	13	2	5	0	44	0	0	0	20	24	44
	7	SAN DIEGO	8	16	0	24	15	0	0	1	4	4	0	24	0	0	0	9	15	24
	8	SAN JORGE	7	10	0	17	13	0	0	0	1	3	0	17	0	0	0	4	13	17
	9	TECULUTÁN	23	37	0	60	30	2	1	10	6	11	0	60	0	0	0	28	32	60
	10	USUMATLÁN	19	17	0	36	24	0	0	3	8	1	0	36	1	0	0	8	27	36
	11	ZACAPA	152	230	0	382	272	2	2	37	34	34	1	382	0	0	0	81	301	382

1 
Jennifer Patricia Balcárcel de León
 Gestor de Registro Central de las Personas I
 Registro Central de las Personas
 Sede Central, Guatemala, Guatemala

1 
Lic. Rafael Andrés Andrade Barillas
 Jefe de Registro Civil de las Personas
 Registro Central de las Personas
 Sede Central RENAP, Guatemala, Guatemala

1 
Licenciado Juan Remiro Toledo Montenegro
 Subdirector de Registro Central de las Personas
 Registro Central de las Personas
 Sede Central RENAP, Guatemala, Guatemala

Firma y sello de la máxima autoridad de la dependencia

1 
RENA
Axel Ottoniel Maas Jácome
 Registrador Central de las Personas
 Registro Central de las Personas
 Sede Central RENAP Guatemala, Guatemala

ANEXO V

**REGISTRO CENTRAL DE LAS PERSONAS
SEGUIMIENTO TEMÁTICO INSTITUCIONAL 2019
MES REPORTADO: OCTUBRE**

Nombre de la inscripción

Inscripciones de nacimiento realizadas.

Población beneficiada

D	M	Departamento / municipio	Sexo				Edad											Total
			Mujeres	Hombres	No definido	Total	Niñez							Juventud 14 a 30 años	Adultos 31 a 60 años	Tercera Edad 61 años en adelante	No definido	
							0	1	2	3	4	5	6 - 13					
		República de Guatemala	15,803	16,434	4	32,241	31,479	172	121	79	55	61	176	73	19	6	0	32,241
1		ALTA VERAPAZ	1,507	1,511	0	3,018	3,015	0	0	1	0	0	2	0	0	0	0	3,018
	1	CHAHAL	35	25	0	60	60	0	0	0	0	0	0	0	0	0	0	60
	2	CHISEC	82	92	0	174	174	0	0	0	0	0	0	0	0	0	0	174
	3	COBÁN	439	437	0	876	876	0	0	0	0	0	0	0	0	0	0	876
	4	FRAY BARTOLOMÉ DE LAS CASAS	182	194	0	376	376	0	0	0	0	0	0	0	0	0	0	376
	5	LANQUÍN	23	19	0	42	42	0	0	0	0	0	0	0	0	0	0	42
	6	PANZÓS	53	72	0	125	125	0	0	0	0	0	0	0	0	0	0	125
	7	RAXRUHÁ	18	34	0	52	52	0	0	0	0	0	0	0	0	0	0	52
	8	SAN CRISTÓBAL VERAPAZ	74	79	0	153	153	0	0	0	0	0	0	0	0	0	0	153
	9	SAN JUAN CHAMELCO	36	37	0	73	73	0	0	0	0	0	0	0	0	0	0	73
	10	SAN MIGUEL TUCURÚ	35	37	0	72	72	0	0	0	0	0	0	0	0	0	0	72
	11	SAN PEDRO CARCHÁ	145	116	0	261	258	0	0	1	0	0	2	0	0	0	0	261
	12	SANTA CATALINA LA TINTA	137	147	0	284	284	0	0	0	0	0	0	0	0	0	0	284
	13	SANTA CRUZ VERAPAZ	41	29	0	70	70	0	0	0	0	0	0	0	0	0	0	70
	14	SANTA MARÍA CAHABÓN	66	69	0	135	135	0	0	0	0	0	0	0	0	0	0	135
	15	SENAHÚ	77	83	0	160	160	0	0	0	0	0	0	0	0	0	0	160
	16	TACTIC	43	28	0	71	71	0	0	0	0	0	0	0	0	0	0	71
	17	TAMAHÚ	21	13	0	34	34	0	0	0	0	0	0	0	0	0	0	34

**REGISTRO CENTRAL DE LAS PERSONAS
SEGUIMIENTO TEMÁTICO INSTITUCIONAL 2019
MES REPORTADO: OCTUBRE**

Nombre de la inscripción

Inscripciones de nacimiento realizadas.

Población beneficiada

D	M	Departamento / municipio	Sexo				Edad													
			Mujeres	Hombres	No definido	Total	Niñez							Juventud 14 a 30 años	Adultos 31 a 60 años	Tercera Edad 61 años en adelante	No definido	Total		
							0	1	2	3	4	5	6 - 13							
2		BAJA VERAPAZ	298	306	0	604	604	0	0	0	0	0	0	0	0	0	0	0	0	604
	1	CUBULCO	44	35	0	79	79	0	0	0	0	0	0	0	0	0	0	0	0	79
	2	GRANADOS	8	6	0	14	14	0	0	0	0	0	0	0	0	0	0	0	0	14
	3	PURULHÁ	49	58	0	107	107	0	0	0	0	0	0	0	0	0	0	0	0	107
	4	RABINAL	20	20	0	40	40	0	0	0	0	0	0	0	0	0	0	0	0	40
	5	SALAMÁ	151	157	0	308	308	0	0	0	0	0	0	0	0	0	0	0	0	308
	6	SAN JERÓNIMO	11	11	0	22	22	0	0	0	0	0	0	0	0	0	0	0	0	22
	7	SAN MIGUEL CHICAJ	13	16	0	29	29	0	0	0	0	0	0	0	0	0	0	0	0	29
	8	SANTA CRUZ EL CHOL	2	3	0	5	5	0	0	0	0	0	0	0	0	0	0	0	0	5
3		CHIMALTENANGO	599	664	0	1,263	1,263	0	0	0	0	0	0	0	0	0	0	0	0	1,263
	1	ACATENANGO	9	8	0	17	17	0	0	0	0	0	0	0	0	0	0	0	0	17
	2	CHIMALTENANGO	262	293	0	555	555	0	0	0	0	0	0	0	0	0	0	0	0	555
	3	EL TEJAR	9	16	0	25	25	0	0	0	0	0	0	0	0	0	0	0	0	25
	4	PARRAMOS	9	7	0	16	16	0	0	0	0	0	0	0	0	0	0	0	0	16
	5	PATZICÍA	23	23	0	46	46	0	0	0	0	0	0	0	0	0	0	0	0	46
	6	PATZÚN	39	38	0	77	77	0	0	0	0	0	0	0	0	0	0	0	0	77
	7	POCHUTA	4	6	0	10	10	0	0	0	0	0	0	0	0	0	0	0	0	10
	8	SAN ANDRÉS ITZAPA	16	16	0	32	32	0	0	0	0	0	0	0	0	0	0	0	0	32
	9	SAN JOSE POAQUIL	13	14	0	27	27	0	0	0	0	0	0	0	0	0	0	0	0	27
	10	SAN JUAN COMALAPA	27	27	0	54	54	0	0	0	0	0	0	0	0	0	0	0	0	54
	11	SAN MARTÍN JILOTEPEQUE	34	39	0	73	73	0	0	0	0	0	0	0	0	0	0	0	0	73
	12	SAN PEDRO YEPOCAPA	15	14	0	29	29	0	0	0	0	0	0	0	0	0	0	0	0	29
	13	SANTA APOLONIA	18	18	0	36	36	0	0	0	0	0	0	0	0	0	0	0	0	36
	14	SANTA CRUZ BALANYÁ	4	10	0	14	14	0	0	0	0	0	0	0	0	0	0	0	0	14
	15	TECPÁN GUATEMALA	105	116	0	221	221	0	0	0	0	0	0	0	0	0	0	0	0	221
	16	ZARAGOZA	12	19	0	31	31	0	0	0	0	0	0	0	0	0	0	0	0	31

**REGISTRO CENTRAL DE LAS PERSONAS
SEGUIMIENTO TEMÁTICO INSTITUCIONAL 2019
MES REPORTADO: OCTUBRE**

Nombre de la Inscripción

Inscripciones de nacimiento realizadas.

Población beneficiada

D	M	Departamento / municipio	Sexo				Edad													
			Mujeres	Hombres	No definido	Total	Niñez						Juventud 14 a 30 años	Adultos 31 a 60 años	Tercera Edad 61 años en adelante	No definido	Total			
							0	1	2	3	4	5						6 - 13		
4		CHIQUMULA	420	410	0	830	829	1	0	0	0	0	0	0	0	0	0	0	0	830
	1	CAMOTÁN	41	32	0	73	73	0	0	0	0	0	0	0	0	0	0	0	0	73
	2	CHIQUMULA	248	235	0	483	482	1	0	0	0	0	0	0	0	0	0	0	0	483
	3	CONCEPCIÓN LAS MINAS	5	7	0	12	12	0	0	0	0	0	0	0	0	0	0	0	0	12
	4	ESQUIPULAS	23	32	0	55	55	0	0	0	0	0	0	0	0	0	0	0	0	55
	5	IPALA	6	8	0	14	14	0	0	0	0	0	0	0	0	0	0	0	0	14
	6	JOCOTÁN	46	42	0	88	88	0	0	0	0	0	0	0	0	0	0	0	0	88
	7	OLOPA	23	25	0	48	48	0	0	0	0	0	0	0	0	0	0	0	0	48
	8	QUEZALTEPEQUE	7	10	0	17	17	0	0	0	0	0	0	0	0	0	0	0	0	17
	9	SAN JACINTO	4	7	0	11	11	0	0	0	0	0	0	0	0	0	0	0	0	11
	10	SAN JOSÉ LA ARADA	4	6	0	10	10	0	0	0	0	0	0	0	0	0	0	0	0	10
	11	SAN JUAN ERMITA	13	6	0	19	19	0	0	0	0	0	0	0	0	0	0	0	0	19
5		EL PROGRESO	135	166	0	301	301	0	0	0	0	0	0	0	0	0	0	0	0	301
	1	EL JÍCARO	8	5	0	13	13	0	0	0	0	0	0	0	0	0	0	0	0	13
	2	GUASTATOYA	75	100	0	175	175	0	0	0	0	0	0	0	0	0	0	0	0	175
	3	MORAZÁN	1	5	0	6	6	0	0	0	0	0	0	0	0	0	0	0	0	6
	4	SAN AGUSTÍN ACASAGUASTLÁN	19	25	0	44	44	0	0	0	0	0	0	0	0	0	0	0	0	44
	5	SAN ANTONIO LA PAZ	3	7	0	10	10	0	0	0	0	0	0	0	0	0	0	0	0	10
	6	SAN CRISTÓBAL ACASAGUASTLÁN	2	3	0	5	5	0	0	0	0	0	0	0	0	0	0	0	0	5
	7	SANARATE	22	16	0	38	38	0	0	0	0	0	0	0	0	0	0	0	0	38
	8	SANSARE	5	5	0	10	10	0	0	0	0	0	0	0	0	0	0	0	0	10

**REGISTRO CENTRAL DE LAS PERSONAS
SEGUIMIENTO TEMÁTICO INSTITUCIONAL 2019
MES REPORTADO: OCTUBRE**

Nombre de la Inscripción		Inscripciones de nacimiento realizadas.				Población beneficiada												
D	M	Departamento / municipio	Sexo			Total	Edad										No definido	Total
			Mujeres	Hombres	No definido		Niñez						Juventud 14 a 30 años	Adultos 31 a 60 años	Tercera Edad 61 años en adelante			
							0	1	2	3	4	5				6 - 13		
6		ESCUINTLA	693	729	0	1,422	1,416	2	0	0	0	0	2	0	1	1	0	1,422
	1	ESCUINTLA	311	354	0	665	661	2	0	0	0	0	2	0	0	0	0	665
	2	GUANAGAZAPA	7	7	0	14	14	0	0	0	0	0	0	0	0	0	0	14
	3	IZTAPA	16	14	0	30	30	0	0	0	0	0	0	0	0	0	0	30
	4	LA DEMOCRACIA	11	10	0	21	21	0	0	0	0	0	0	0	0	0	0	21
	5	LA GOMERA	24	22	0	46	46	0	0	0	0	0	0	0	0	0	0	46
	6	MASAGUA	16	18	0	34	34	0	0	0	0	0	0	0	0	0	0	34
	7	NUEVA CONCEPCIÓN	44	51	0	95	94	0	0	0	0	0	0	0	0	1	0	95
	8	PALÍN	28	21	0	49	49	0	0	0	0	0	0	0	0	0	0	49
	9	PUERTO SAN JOSÉ	38	40	0	78	78	0	0	0	0	0	0	0	0	0	0	78
	10	SAN VICENTE PACAYA	14	10	0	24	24	0	0	0	0	0	0	0	0	0	0	24
	11	SANTA LUCÍA COTZUMALGUAPA	54	59	0	113	113	0	0	0	0	0	0	0	0	0	0	113
	12	SIPACATE	6	6	0	12	12	0	0	0	0	0	0	0	0	0	0	12
	13	SIQUINALÁ	20	15	0	35	35	0	0	0	0	0	0	0	0	0	0	35
	14	TIQUISATE	104	102	0	206	205	0	0	0	0	0	0	1	0	0	0	206
7		GUATEMALA	2,988	3,060	0	6,048	5,340	165	118	75	55	60	166	59	9	1	0	6,048
	1	AMATITLÁN	193	186	0	379	379	0	0	0	0	0	0	0	0	0	0	379
	2	CHINAUTLA	41	44	0	85	85	0	0	0	0	0	0	0	0	0	0	85
	3	CHUARRANCHO	23	12	0	35	35	0	0	0	0	0	0	0	0	0	0	35
	4	FRAIJANES	28	28	0	56	56	0	0	0	0	0	0	0	0	0	0	56
	5	GUATEMALA	1,955	2,029	0	3,984	3,290	164	118	75	55	58	160	54	9	1	0	3,984
	6	MIXCO	116	115	0	231	223	1	0	0	0	1	2	4	0	0	0	231
	7	PALENCIA	48	41	0	89	89	0	0	0	0	0	0	0	0	0	0	89
	8	SAN JOSÉ DEL GOLFO	8	2	0	10	10	0	0	0	0	0	0	0	0	0	0	10
	9	SAN JOSÉ PINULA	63	66	0	129	129	0	0	0	0	0	0	0	0	0	0	129
	10	SAN JUAN SACATEPÉQUEZ	141	159	0	300	300	0	0	0	0	0	0	0	0	0	0	300
	11	SAN MIGUEL PETAPA	40	49	0	89	89	0	0	0	0	0	0	0	0	0	0	89
	12	SAN PEDRO AYAMPUC	25	15	0	40	40	0	0	0	0	0	0	0	0	0	0	40
	13	SAN PEDRO SACATEPÉQUEZ	33	37	0	70	70	0	0	0	0	0	0	0	0	0	0	70
	14	SAN RAYMUNDO	38	37	0	75	75	0	0	0	0	0	0	0	0	0	0	75
	15	SANTA CATARINA PINULA	26	37	0	63	63	0	0	0	0	0	0	0	0	0	0	63
	16	VILLA CAÑALES	67	61	0	128	127	0	0	0	0	0	1	0	0	0	0	128
	17	VILLA NUEVA	143	142	0	285	280	0	0	0	0	1	4	0	0	0	0	285

**REGISTRO CENTRAL DE LAS PERSONAS
SEGUIMIENTO TEMÁTICO INSTITUCIONAL 2019
MES REPORTADO: OCTUBRE**

Nombre de la inscripción

Inscripciones de nacimiento realizadas.

Población beneficiada

D	M	Departamento / municipio	Sexo				Edad											Total	
			Mujeres	Hombres	No definido	Total	Niñez						Juventud 14 a 30 años	Adultos 31 a 60 años	Tercera Edad 61 años en adelante	No definido			
							0	1	2	3	4	5					6 - 13		
8		HUEHUETENANGO	1,498	1,653	1	3,152	3,148	1	0	1	0	0	0	0	0	1	1	0	3,152
	1	AGUACATÁN	44	41	0	85	85	0	0	0	0	0	0	0	0	0	0	0	85
	2	CHIANTLA	45	59	0	104	104	0	0	0	0	0	0	0	0	0	0	0	104
	3	COLOTENANGO	57	51	0	108	107	1	0	0	0	0	0	0	0	0	0	0	108
	4	CONCEPCIÓN HUISTA	27	14	0	41	41	0	0	0	0	0	0	0	0	0	0	0	41
	5	CUILCO	62	80	0	142	142	0	0	0	0	0	0	0	0	0	0	0	142
	6	HUEHUETENANGO	314	371	0	685	683	0	0	1	0	0	0	0	0	1	0	0	685
	7	JACALTENANGO	42	37	0	79	79	0	0	0	0	0	0	0	0	0	0	0	79
	8	LA DEMOCRACIA	76	75	0	151	151	0	0	0	0	0	0	0	0	0	0	0	151
	9	LA LIBERTAD	54	42	0	96	96	0	0	0	0	0	0	0	0	0	0	0	96
	10	MALACATANCITO	11	11	0	22	22	0	0	0	0	0	0	0	0	0	0	0	22
	11	NENTÓN	38	48	0	86	86	0	0	0	0	0	0	0	0	0	0	0	86
	12	PETATÁN	5	3	0	8	8	0	0	0	0	0	0	0	0	0	0	0	8
	13	SAN ANTONIO HUISTA	11	18	0	29	29	0	0	0	0	0	0	0	0	0	0	0	29
	14	SAN GASPAR IXCHIL	12	16	0	28	28	0	0	0	0	0	0	0	0	0	0	0	28
	15	SAN ILDEFONSO IXTAHUACÁN	66	78	0	144	144	0	0	0	0	0	0	0	0	0	0	0	144
	16	SAN JUAN ATITÁN	24	27	0	51	51	0	0	0	0	0	0	0	0	0	0	0	51
	17	SAN JUAN IXCOY	27	30	0	57	57	0	0	0	0	0	0	0	0	0	0	0	57
	18	SAN MATEO IXTATÁN	60	69	1	130	130	0	0	0	0	0	0	0	0	0	0	0	130
	19	SAN MIGUEL ACATÁN	56	59	0	115	115	0	0	0	0	0	0	0	0	0	0	0	115
	20	SAN PEDRO NECTA	43	59	0	102	102	0	0	0	0	0	0	0	0	0	0	0	102
	21	SAN PEDRO SOLOMA	50	49	0	99	99	0	0	0	0	0	0	0	0	0	0	0	99
	22	SAN RAFAEL LA INDEPENDENCIA	17	17	0	34	34	0	0	0	0	0	0	0	0	0	0	0	34
	23	SAN RAFAEL PETZAL	6	10	0	16	16	0	0	0	0	0	0	0	0	0	0	0	16
	24	SAN SEBASTIÁN COATÁN	23	16	0	39	39	0	0	0	0	0	0	0	0	0	0	0	39
	25	SAN SEBASTIAN HUEHUETENANGO	37	30	0	67	67	0	0	0	0	0	0	0	0	0	0	0	67
	26	SANTA ANA HUISTA	7	7	0	14	14	0	0	0	0	0	0	0	0	0	0	0	14
	27	SANTA BÁRBARA	41	57	0	98	98	0	0	0	0	0	0	0	0	0	0	0	98
	28	SANTA CRUZ BARILLAS	120	143	0	263	263	0	0	0	0	0	0	0	0	0	0	0	263
	29	SANTA EULALIA	52	58	0	110	109	0	0	0	0	0	0	0	0	0	1	0	110
	30	SANTIAGO CHIMALTENANGO	10	14	0	24	24	0	0	0	0	0	0	0	0	0	0	0	24
	31	TECTITÁN	12	11	0	23	23	0	0	0	0	0	0	0	0	0	0	0	23
	32	TODOS SANTOS CUCHUMATÁN	37	38	0	75	75	0	0	0	0	0	0	0	0	0	0	0	75
	33	UNIÓN CANTINIL	12	15	0	27	27	0	0	0	0	0	0	0	0	0	0	0	27

**REGISTRO CENTRAL DE LAS PERSONAS
SEGUIMIENTO TEMÁTICO INSTITUCIONAL 2019
MES REPORTADO: OCTUBRE**

Nombre de la inscripción

Inscripciones de nacimiento realizadas.

Población beneficiada

D	M	Departamento / municipio	Sexo				Edad											Total	
			Mujeres	Hombres	No definido	Total	Niñez						Juventud 14 a 30 años	Adultos 31 a 60 años	Tercera Edad 61 años en adelante	No definido			
							0	1	2	3	4	5					6 - 13		
9		IZABAL	390	392	0	782	775	0	1	0	0	0	0	3	3	0	0	0	782
	1	EL ESTOR	53	48	0	101	101	0	0	0	0	0	0	0	0	0	0	0	101
	2	LIVINGSTON	58	59	0	117	117	0	0	0	0	0	0	0	0	0	0	0	117
	3	LOS AMATES	33	30	0	63	63	0	0	0	0	0	0	0	0	0	0	0	63
	4	MORALES	71	73	0	144	138	0	0	0	0	0	3	3	0	0	0	0	144
	5	PUERTO BARRIOS	175	182	0	357	356	0	1	0	0	0	0	0	0	0	0	0	357
10		JALAPA	355	396	2	753	751	1	0	0	0	0	1	0	0	0	0	0	753
	1	JALAPA	267	297	2	566	564	1	0	0	0	0	1	0	0	0	0	0	566
	2	MATAQUESCUILTLA	18	18	0	36	36	0	0	0	0	0	0	0	0	0	0	0	36
	3	MONJAS	12	14	0	26	26	0	0	0	0	0	0	0	0	0	0	0	26
	4	SAN CARLOS ALZATATE	17	10	0	27	27	0	0	0	0	0	0	0	0	0	0	0	27
	5	SAN LUIS JILOTEPEQUE	5	9	0	14	14	0	0	0	0	0	0	0	0	0	0	0	14
	6	SAN MANUEL CHAPARRÓN	1	5	0	6	6	0	0	0	0	0	0	0	0	0	0	0	6
	7	SAN PEDRO PINULA	35	43	0	78	78	0	0	0	0	0	0	0	0	0	0	0	78
11		JUTIAPA	413	429	0	842	834	0	0	0	0	0	0	3	4	1	0	0	842
	1	AGUA BLANCA	3	7	0	10	10	0	0	0	0	0	0	0	0	0	0	0	10
	2	ASUNCIÓN MITA	38	39	0	77	77	0	0	0	0	0	0	0	0	0	0	0	77
	3	ATESCATEMPA	14	9	0	23	22	0	0	0	0	0	1	0	0	0	0	0	23
	4	COMAPA	14	12	0	26	26	0	0	0	0	0	0	0	0	0	0	0	26
	5	CONGUACO	8	17	0	25	25	0	0	0	0	0	0	0	0	0	0	0	25
	6	EL ADELANTO	3	1	0	4	4	0	0	0	0	0	0	0	0	0	0	0	4
	7	EL PROGRESO	8	12	0	20	20	0	0	0	0	0	0	0	0	0	0	0	20
	8	JALPATAGUA	14	16	0	30	30	0	0	0	0	0	0	0	0	0	0	0	30
	9	JEREZ	4	3	0	7	7	0	0	0	0	0	0	0	0	0	0	0	7
	10	JUTIAPA	257	268	0	525	525	0	0	0	0	0	0	0	0	0	0	0	525
	11	MOYUTA	23	26	0	49	47	0	0	0	0	0	0	2	0	0	0	0	49
	12	PASACO	4	4	0	8	8	0	0	0	0	0	0	0	0	0	0	0	8
	13	QUESADA	5	4	0	9	7	0	0	0	0	0	1	1	0	0	0	0	9
	14	SAN JOSÉ ACATEMPA	1	3	0	4	4	0	0	0	0	0	0	0	0	0	0	0	4
	15	SANTA CATARINA MITA	9	3	0	12	9	0	0	0	0	0	1	1	1	0	0	0	12
	16	YUPILTEPEQUE	3	5	0	8	8	0	0	0	0	0	0	0	0	0	0	0	8
	17	ZAPOTITLÁN	5	0	0	5	5	0	0	0	0	0	0	0	0	0	0	0	5

**REGISTRO CENTRAL DE LAS PERSONAS
 SEGUIMIENTO TEMÁTICO INSTITUCIONAL 2019
 MES REPORTADO: OCTUBRE**

Nombre de la inscripción

Inscripciones de nacimiento realizadas.

Población beneficiada

D	M	Departamento / municipio	Sexo				Edad										Total		
			Mujeres	Hombres	No definido	Total	Niñez						Juventud	Adultos	Tercera Edad	No definido			
							0	1	2	3	4	5	6 - 13	14 a 30 años	31 a 60 años			61 años en adelante	
12		PETEN	638	657	0	1,295	1,293	0	0	1	0	0	0	0	0	1	0	0	1,295
	1	DOLORES	21	17	0	38	38	0	0	0	0	0	0	0	0	0	0	0	38
	2	EL CHAL	10	8	0	18	18	0	0	0	0	0	0	0	0	0	0	0	18
	3	FLORES	25	21	0	46	46	0	0	0	0	0	0	0	0	0	0	0	46
	4	LA LIBERTAD	79	70	0	149	149	0	0	0	0	0	0	0	0	0	0	0	149
	5	LAS CRUCES	32	25	0	57	57	0	0	0	0	0	0	0	0	0	0	0	57
	6	MELCHOR DE MENCOS	35	25	0	60	60	0	0	0	0	0	0	0	0	0	0	0	60
	7	POPTÚN	93	97	0	190	190	0	0	0	0	0	0	0	0	0	0	0	190
	8	SAN ANDRÉS	9	14	0	23	23	0	0	0	0	0	0	0	0	0	0	0	23
	9	SAN BENITO	142	207	0	349	348	0	0	1	0	0	0	0	0	0	0	0	349
	10	SAN FRANCISCO	11	7	0	18	18	0	0	0	0	0	0	0	0	0	0	0	18
	11	SAN JOSÉ	2	3	0	5	5	0	0	0	0	0	0	0	0	0	0	0	5
	12	SAN LUIS	38	39	0	77	77	0	0	0	0	0	0	0	0	0	0	0	77
	13	SANTA ANA	11	20	0	31	30	0	0	0	0	0	0	1	0	0	0	0	31
	14	SAYAXCHE	130	104	0	234	234	0	0	0	0	0	0	0	0	0	0	0	234

**REGISTRO CENTRAL DE LAS PERSONAS
SEGUIMIENTO TEMÁTICO INSTITUCIONAL 2019
MES REPORTADO: OCTUBRE**

Nombre de la inscripción

Inscripciones de nacimiento realizadas.

Población beneficiada

D	M	Departamento / municipio	Sexo				Edad											Total	
			Mujeres	Hombres	No definido	Total	Niñez						Juventud	Adultos	Tercera Edad	No definido			
							0	1	2	3	4	5	6 - 13	14 a 30 años	31 a 60 años		61 años en adelante		
13		QUETZALTENANGO	918	976	0	1,894	1,890	0	0	0	0	0	0	0	3	1	0	0	1,894
	1	ALMOLONGA	14	8	0	22	22	0	0	0	0	0	0	0	0	0	0	0	22
	2	CABRICÁN	26	24	0	50	50	0	0	0	0	0	0	0	0	0	0	0	50
	3	CAJOLÁ	14	27	0	41	41	0	0	0	0	0	0	0	0	0	0	0	41
	4	CANTEL	31	22	0	53	53	0	0	0	0	0	0	0	0	0	0	0	53
	5	COATEPEQUE	303	297	0	600	600	0	0	0	0	0	0	0	0	0	0	0	600
	6	COLOMBA	9	17	0	26	26	0	0	0	0	0	0	0	0	0	0	0	26
	7	CONCEPCIÓN CHIQUIRICHAPA	14	15	0	29	29	0	0	0	0	0	0	0	0	0	0	0	29
	8	EL PALMAR	9	14	0	23	23	0	0	0	0	0	0	0	0	0	0	0	23
	9	FLORES COSTA CUCA	4	6	0	10	9	0	0	0	0	0	0	1	0	0	0	0	10
	10	GÉNOVA	23	27	0	50	50	0	0	0	0	0	0	0	0	0	0	0	50
	11	HUITÁN	16	12	0	28	28	0	0	0	0	0	0	0	0	0	0	0	28
	12	LA ESPERANZA	10	11	0	21	21	0	0	0	0	0	0	0	0	0	0	0	21
	13	OLINTEPEQUE	16	23	0	39	39	0	0	0	0	0	0	0	0	0	0	0	39
	14	OSTUNCALCO	46	66	0	112	111	0	0	0	0	0	1	0	0	0	0	0	112
	15	PALESTINA DE LOS ALTOS	19	19	0	38	38	0	0	0	0	0	0	0	0	0	0	0	38
	16	QUETZALTENANGO	294	313	0	607	605	0	0	0	0	0	2	0	0	0	0	0	607
	17	SALCAJÁ	9	10	0	19	19	0	0	0	0	0	0	0	0	0	0	0	19
	18	SAN CARLOS SIJA	12	19	0	31	31	0	0	0	0	0	0	0	0	0	0	0	31
	19	SAN FRANCISCO LA UNIÓN	7	4	0	11	11	0	0	0	0	0	0	0	0	0	0	0	11
	20	SAN MARTÍN SACATEPÉQUEZ	22	26	0	48	48	0	0	0	0	0	0	0	0	0	0	0	48
	21	SAN MATEO	3	2	0	5	5	0	0	0	0	0	0	0	0	0	0	0	5
	22	SAN MIGUEL SIGÜILÁ	4	3	0	7	7	0	0	0	0	0	0	0	0	0	0	0	7
	23	SIBILIA	3	1	0	4	4	0	0	0	0	0	0	0	0	0	0	0	4
	24	ZUNIL	10	10	0	20	20	0	0	0	0	0	0	0	0	0	0	0	20

**REGISTRO CENTRAL DE LAS PERSONAS
SEGUIMIENTO TEMÁTICO INSTITUCIONAL 2019
MES REPORTADO: OCTUBRE**

Nombre de la inscripción

Inscripciones de nacimiento realizadas.

Población beneficiada

D	M	Departamento / municipio	Sexo				Edad											Total	
			Mujeres	Hombres	No definido	Total	Niñez							Juventud 14 a 30 años	Adultos 31 a 60 años	Tercera Edad 61 años en adelante	No definido		
							0	1	2	3	4	5	6 - 13						
14		QUICHE	1,224	1,243	0	2,467	2,465	0	0	0	0	0	0	0	2	0	0	0	2,467
	1	CANILLA	6	10	0	16	16	0	0	0	0	0	0	0	0	0	0	0	16
	2	CHAJUL	53	62	0	115	115	0	0	0	0	0	0	0	0	0	0	0	115
	3	CHICAMÁN	35	31	0	66	66	0	0	0	0	0	0	0	0	0	0	0	66
	4	CHICHÉ	35	39	0	74	74	0	0	0	0	0	0	0	0	0	0	0	74
	5	CHICHICASTENANGO	120	125	0	245	245	0	0	0	0	0	0	0	0	0	0	0	245
	6	CHINIQUE	12	4	0	16	16	0	0	0	0	0	0	0	0	0	0	0	16
	7	CUNÉN	51	42	0	93	93	0	0	0	0	0	0	0	0	0	0	0	93
	8	IXCÁN	174	174	0	348	348	0	0	0	0	0	0	0	0	0	0	0	348
	9	JOYABAJ	134	117	0	251	250	0	0	0	0	0	1	0	0	0	0	0	251
	10	NEBAJ	76	81	0	157	157	0	0	0	0	0	0	0	0	0	0	0	157
	11	PACHALUM	7	5	0	12	12	0	0	0	0	0	0	0	0	0	0	0	12
	12	PATZITE	8	3	0	11	11	0	0	0	0	0	0	0	0	0	0	0	11
	13	SACAPULAS	44	47	0	91	91	0	0	0	0	0	0	0	0	0	0	0	91
	14	SAN ANDRÉS SAJCABAJÁ	24	20	0	44	44	0	0	0	0	0	0	0	0	0	0	0	44
	15	SAN ANTONIO ILOTENANGO	34	32	0	66	66	0	0	0	0	0	0	0	0	0	0	0	66
	16	SAN BARTOLOMÉ JOCOTENANGO	21	18	0	39	39	0	0	0	0	0	0	0	0	0	0	0	39
	17	SAN JUAN COTZAL	32	41	0	73	73	0	0	0	0	0	0	0	0	0	0	0	73
	18	SAN PEDRO JOCOPILAS	34	47	0	81	81	0	0	0	0	0	0	0	0	0	0	0	81
	19	SANTA CRUZ DEL QUICHÉ	204	189	0	393	392	0	0	0	0	0	1	0	0	0	0	0	393
	20	USPANTÁN	97	116	0	213	213	0	0	0	0	0	0	0	0	0	0	0	213
	21	ZACUALPA	23	40	0	63	63	0	0	0	0	0	0	0	0	0	0	0	63

**REGISTRO CENTRAL DE LAS PERSONAS
SEGUIMIENTO TEMÁTICO INSTITUCIONAL 2019
MES REPORTADO: OCTUBRE**

Nombre de la inscripción

Inscripciones de nacimiento realizadas.

Población beneficiada

D	M	Departamento / municipio	Sexo				Edad											Total		
			Mujeres	Hombres	No definido	Total	Niñez						Juventud	Adultos	Tercera Edad	No definido				
							0	1	2	3	4	5	6 - 13	14 a 30 años	31 a 60 años		61 años en adelante			
15		RETALHULEU	341	367	0	708 ✓	706	1	1	0	0	0	0	0	0	0	0	0	0	708 ✓
	1	CHAMPERICO	16	30	0	46	46	0	0	0	0	0	0	0	0	0	0	0	0	46
	2	EL ASINTAL	21	8	0	29	28	1	0	0	0	0	0	0	0	0	0	0	0	29
	3	NUEVO SAN CARLOS	13	19	0	32	32	0	0	0	0	0	0	0	0	0	0	0	0	32
	4	RETALHULEU	229	250	0	479	478	0	1	0	0	0	0	0	0	0	0	0	0	479
	5	SAN ANDRÉS VILLA SECA	20	27	0	47	47	0	0	0	0	0	0	0	0	0	0	0	0	47
	6	SAN FELIPE RETALHULEU	16	8	0	24	24	0	0	0	0	0	0	0	0	0	0	0	0	24
	7	SAN MARTÍN ZAPOTITLÁN	6	12	0	18	18	0	0	0	0	0	0	0	0	0	0	0	0	18
	8	SAN SEBASTIÁN	14	7	0	21	21	0	0	0	0	0	0	0	0	0	0	0	0	21
	9	SANTA CRUZ MULUÁ	6	6	0	12	12	0	0	0	0	0	0	0	0	0	0	0	0	12
15		SACATEPEQUEZ	333	299	0	632 ✓	629	0	0	0	0	0	1	2	0	0	0	0	0	632 ✓
	1	ANTIGUA GUATEMALA	162	124	0	286	285	0	0	0	0	0	1	0	0	0	0	0	0	286
	2	CIUDAD VIEJA	13	13	0	26	26	0	0	0	0	0	0	0	0	0	0	0	0	26
	3	JOCOTENANGO	19	11	0	30	30	0	0	0	0	0	0	0	0	0	0	0	0	30
	4	MAGDALENA MILPAS ALTAS	5	8	0	13	13	0	0	0	0	0	0	0	0	0	0	0	0	13
	5	PASTORES	7	10	0	17	17	0	0	0	0	0	0	0	0	0	0	0	0	17
	6	SAN ANTONIO AGUAS CALIENTES	8	3	0	11	11	0	0	0	0	0	0	0	0	0	0	0	0	11
	7	SAN BARTOLOMÉ MILPAS ALTAS	8	8	0	16	16	0	0	0	0	0	0	0	0	0	0	0	0	16
	8	SAN JUAN ALOTENANGO	10	12	0	22	22	0	0	0	0	0	0	0	0	0	0	0	0	22
	9	SAN LUCAS SACATEPÉQUEZ	13	15	0	28	27	0	0	0	0	0	1	0	0	0	0	0	0	28
	10	SAN MIGUEL DUEÑAS	9	11	0	20	20	0	0	0	0	0	0	0	0	0	0	0	0	20
	11	SANTA CATARINA BARAHONA	2	1	0	3	3	0	0	0	0	0	0	0	0	0	0	0	0	3
	12	SANTA LUCÍA MILPAS ALTAS	6	18	0	24	23	0	0	0	0	1	0	0	0	0	0	0	0	24
	13	SANTA MARÍA DE JESÚS	18	17	0	35	35	0	0	0	0	0	0	0	0	0	0	0	0	35
	14	SANTIAGO SACATEPÉQUEZ	22	19	0	41	41	0	0	0	0	0	0	0	0	0	0	0	0	41
	15	SANTO DOMINGO XENACOJ	9	5	0	14	14	0	0	0	0	0	0	0	0	0	0	0	0	14
	16	SUMPANGO	22	24	0	46	46	0	0	0	0	0	0	0	0	0	0	0	0	46

**REGISTRO CENTRAL DE LAS PERSONAS
SEGUIMIENTO TEMÁTICO INSTITUCIONAL 2019
MES REPORTADO: OCTUBRE**

Nombre de la inscripción

Inscripciones de nacimiento realizadas.

Población beneficiada

D	M	Departamento / municipio	Sexo				Edad											Total	
			Mujeres	Hombres	No definido	Total	Niñez						Juventud	Adultos	Tercera Edad	No definido			
							0	1	2	3	4	5	6 - 13	14 a 30 años	31 a 60 años		61 años en adelante		
17		SAN MARCOS	1,011	1,058	0	2,069	2,066	0	1	0	0	1	1	0	0	0	0	0	2,069
	1	AYUTLA	13	14	0	27	27	0	0	0	0	0	0	0	0	0	0	0	27
	2	CATARINA	11	7	0	18	18	0	0	0	0	0	0	0	0	0	0	0	18
	3	COMITANCILLO	78	80	0	158	158	0	0	0	0	0	0	0	0	0	0	0	158
	4	CONCEPCIÓN TUTUAPA	56	54	0	110	110	0	0	0	0	0	0	0	0	0	0	0	110
	5	EL QUETZAL	6	3	0	9	9	0	0	0	0	0	0	0	0	0	0	0	9
	6	EL TUMBADOR	18	15	0	33	33	0	0	0	0	0	0	0	0	0	0	0	33
	7	ESQUIPULAS PALO GORDO	5	8	0	13	13	0	0	0	0	0	0	0	0	0	0	0	13
	8	IXCHIGUÁN	22	24	0	46	46	0	0	0	0	0	0	0	0	0	0	0	46
	9	LA BLANCA	20	15	0	35	35	0	0	0	0	0	0	0	0	0	0	0	35
	10	LA REFORMA	5	14	0	19	19	0	0	0	0	0	0	0	0	0	0	0	19
	11	MALACATÁN	220	219	0	439	438	0	0	0	0	1	0	0	0	0	0	0	439
	12	NUEVO PROGRESO	22	22	0	44	44	0	0	0	0	0	0	0	0	0	0	0	44
	13	OCOS	8	4	0	12	12	0	0	0	0	0	0	0	0	0	0	0	12
	14	PAJAPITA	15	10	0	25	25	0	0	0	0	0	0	0	0	0	0	0	25
	15	RÍO BLANCO	4	2	0	6	6	0	0	0	0	0	0	0	0	0	0	0	6
	16	SAN ANTONIO SACATEPÉQUEZ	11	9	0	20	20	0	0	0	0	0	0	0	0	0	0	0	20
	17	SAN CRISTÓBAL CUCHO	7	7	0	14	14	0	0	0	0	0	0	0	0	0	0	0	14
	18	SAN JOSÉ EL RODEO	7	8	0	15	15	0	0	0	0	0	0	0	0	0	0	0	15
	19	SAN JOSÉ OJETENAM	17	12	0	29	29	0	0	0	0	0	0	0	0	0	0	0	29
	20	SAN LORENZO	11	11	0	22	22	0	0	0	0	0	0	0	0	0	0	0	22
	21	SAN MARCOS	193	220	0	413	411	0	1	0	0	0	1	0	0	0	0	0	413
	22	SAN MIGUEL IXTAHUACÁN	39	45	0	84	84	0	0	0	0	0	0	0	0	0	0	0	84
	23	SAN PABLO	34	18	0	52	52	0	0	0	0	0	0	0	0	0	0	0	52
	24	SAN PEDRO SACATEPÉQUEZ	35	47	0	82	82	0	0	0	0	0	0	0	0	0	0	0	82
	25	SAN RAFAEL PIE DE LA CUESTA	8	9	0	17	17	0	0	0	0	0	0	0	0	0	0	0	17
	26	SIBINAL	14	16	0	30	30	0	0	0	0	0	0	0	0	0	0	0	30
	27	SIPACAPA	25	24	0	49	49	0	0	0	0	0	0	0	0	0	0	0	49
	28	TACANÁ	49	52	0	101	101	0	0	0	0	0	0	0	0	0	0	0	101
	29	TAJUMULCO	27	35	0	62	62	0	0	0	0	0	0	0	0	0	0	0	62
	30	TEJUTLA	31	54	0	85	85	0	0	0	0	0	0	0	0	0	0	0	85

**REGISTRO CENTRAL DE LAS PERSONAS
SEGUIMIENTO TEMÁTICO INSTITUCIONAL 2019
MES REPORTADO: OCTUBRE**

Nombre de la inscripción

Inscripciones de nacimiento realizadas.

Población beneficiada

D	M	Departamento / municipio	Sexo				Edad											Total	
			Mujeres	Hombres	No definido	Total	Niñez						Juventud 14 a 30 años	Adultos 31 a 60 años	Tercera Edad 61 años en adelante	No definido			
							0	1	2	3	4	5					6 - 13		
18		SANTA ROSA	360	416	1	777	776	0	0	0	0	0	0	0	0	0	1	0	777
	1	BARBERENA	11	20	0	31	31	0	0	0	0	0	0	0	0	0	0	0	31
	2	CASILLAS	3	4	0	7	7	0	0	0	0	0	0	0	0	0	0	0	7
	3	CHIQUIMULLA	25	29	0	54	54	0	0	0	0	0	0	0	0	0	0	0	54
	4	CUILAPA	256	288	1	545	544	0	0	0	0	0	0	0	0	1	0	0	545
	5	GUAZACAPÁN	7	6	0	13	13	0	0	0	0	0	0	0	0	0	0	0	13
	6	NUEVA SANTA ROSA	7	8	0	15	15	0	0	0	0	0	0	0	0	0	0	0	15
	7	ORATORIO	9	3	0	12	12	0	0	0	0	0	0	0	0	0	0	0	12
	8	PUEBLO NUEVO VIÑAS	6	12	0	18	18	0	0	0	0	0	0	0	0	0	0	0	18
	9	SAN JUAN TECUACO	4	4	0	8	8	0	0	0	0	0	0	0	0	0	0	0	8
	10	SAN RAFAEL LAS FLORES	6	6	0	12	12	0	0	0	0	0	0	0	0	0	0	0	12
	11	SANTA CRUZ NARANJO	1	7	0	8	8	0	0	0	0	0	0	0	0	0	0	0	8
	12	SANTA MARÍA IXHUATÁN	8	8	0	16	16	0	0	0	0	0	0	0	0	0	0	0	16
	13	SANTA ROSA DE LIMA	5	8	0	13	13	0	0	0	0	0	0	0	0	0	0	0	13
	14	TAXISCO	12	13	0	25	25	0	0	0	0	0	0	0	0	0	0	0	25
19		SOLOLÁ	383	414	0	797	795	1	0	0	0	0	0	0	0	1	0	797	
	1	CONCEPCIÓN	4	5	0	9	9	0	0	0	0	0	0	0	0	0	0	0	9
	2	NAHUALÁ	62	75	0	137	137	0	0	0	0	0	0	0	0	0	0	0	137
	3	PANAJACHEL	12	13	0	25	25	0	0	0	0	0	0	0	0	0	0	0	25
	4	SAN ANDRÉS SEMETABAJ	10	7	0	17	17	0	0	0	0	0	0	0	0	0	0	0	17
	5	SAN ANTONIO PALOPÓ	8	5	0	13	13	0	0	0	0	0	0	0	0	0	0	0	13
	6	SAN JOSÉ CHACAYÁ	3	1	0	4	4	0	0	0	0	0	0	0	0	0	0	0	4
	7	SAN JUAN LA LAGUNA	9	6	0	15	15	0	0	0	0	0	0	0	0	0	0	0	15
	8	SAN LUCAS TOLIMÁN	11	15	0	26	26	0	0	0	0	0	0	0	0	0	0	0	26
	9	SAN MARCOS LA LAGUNA	0	0	0	0	0	0	0	0	0	0	0	0	0	0	0	0	0
	10	SAN PABLO LA LAGUNA	6	3	0	9	9	0	0	0	0	0	0	0	0	0	0	0	9
	11	SAN PEDRO LA LAGUNA	10	8	0	18	18	0	0	0	0	0	0	0	0	0	0	0	18
	12	SANTA CATARINA IXTAHUACÁN	27	39	0	66	66	0	0	0	0	0	0	0	0	0	0	0	66
	13	SANTA CATARINA PALOPO	5	1	0	6	6	0	0	0	0	0	0	0	0	0	0	0	6
	14	SANTA CLARA LA LAGUNA	8	9	0	17	17	0	0	0	0	0	0	0	0	0	0	0	17
	15	SANTA CRUZ LA LAGUNA	8	7	0	15	15	0	0	0	0	0	0	0	0	0	0	0	15
	16	SANTA LUCÍA UTATLÁN	9	9	0	18	18	0	0	0	0	0	0	0	0	0	0	0	18
	17	SANTA MARIA VISITACIÓN	0	1	0	1	1	0	0	0	0	0	0	0	0	0	0	0	1
	18	SANTIAGO ATTLÁN	14	24	0	38	37	1	0	0	0	0	0	0	0	0	0	0	38
	19	SOLOLÁ	177	186	0	363	362	0	0	0	0	0	0	0	0	1	0	0	363

**REGISTRO CENTRAL DE LAS PERSONAS
SEGUIMIENTO TEMÁTICO INSTITUCIONAL 2019
MES REPORTADO: OCTUBRE**

Nombre de la inscripción


Inscripciones de nacimiento realizadas.


Población beneficiada


D	M	Departamento / municipio	Sexo				Edad											Total	
			Mujeres	Hombres	No definido	Total	Niñez							Juventud 14 a 30 años	Adultos 31 a 60 años	Tercera Edad 61 años en adelante	No definido		
							0	1	2	3	4	5	6 - 13						
20		SUCHITEPEQUEZ	524	536	0	1,060	1,059	0	0	0	0	0	0	0	1	0	0	0	1,060
	1	CHICACAO	26	27	0	53	53	0	0	0	0	0	0	0	0	0	0	0	53
	2	CUYOTENANGO	4	11	0	15	15	0	0	0	0	0	0	0	0	0	0	0	15
	3	MAZATENANGO	357	387	0	744	744	0	0	0	0	0	0	0	0	0	0	0	744
	4	PATULUL	24	18	0	42	42	0	0	0	0	0	0	0	0	0	0	0	42
	5	PUEBLO NUEVO	1	3	0	4	4	0	0	0	0	0	0	0	0	0	0	0	4
	6	RÍO BRAVO	19	9	0	28	28	0	0	0	0	0	0	0	0	0	0	0	28
	7	SAMAYAC	7	5	0	12	12	0	0	0	0	0	0	0	0	0	0	0	12
	8	SAN ANTONIO SUCHITEPEQUEZ	22	14	0	36	36	0	0	0	0	0	0	0	0	0	0	0	36
	9	SAN BERNARDINO	3	3	0	6	6	0	0	0	0	0	0	0	0	0	0	0	6
	10	SAN FRANCISCO ZAPOTTLÁN	8	4	0	12	11	0	0	0	0	0	1	0	0	0	0	0	12
	11	SAN GABRIEL	0	4	0	4	4	0	0	0	0	0	0	0	0	0	0	0	4
	12	SAN JOSÉ EL ÍDOLO	4	1	0	5	5	0	0	0	0	0	0	0	0	0	0	0	5
	13	SAN JOSÉ LA MÁQUINA	9	5	0	14	14	0	0	0	0	0	0	0	0	0	0	0	14
	14	SAN JUAN BAUTISTA	3	3	0	6	6	0	0	0	0	0	0	0	0	0	0	0	6
	15	SAN LORENZO	2	2	0	4	4	0	0	0	0	0	0	0	0	0	0	0	4
	16	SAN MIGUEL PANÁN	2	12	0	14	14	0	0	0	0	0	0	0	0	0	0	0	14
	17	SAN PABLO JOCOPILAS	9	3	0	12	12	0	0	0	0	0	0	0	0	0	0	0	12
	18	SANTA BÁRBARA	9	6	0	15	15	0	0	0	0	0	0	0	0	0	0	0	15
	19	SANTO DOMINGO SUCHITEPEQUEZ	7	6	0	13	13	0	0	0	0	0	0	0	0	0	0	0	13
	20	SANTO TOMAS LA UNIÓN	5	11	0	16	16	0	0	0	0	0	0	0	0	0	0	0	16
	21	ZUNILTO	3	2	0	5	5	0	0	0	0	0	0	0	0	0	0	0	5

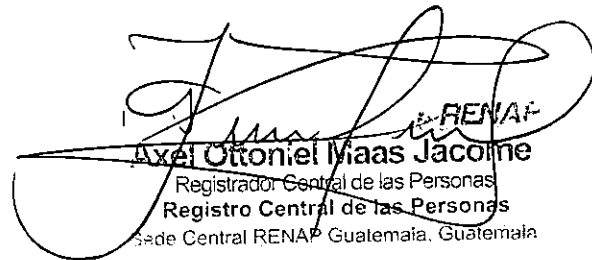
REGISTRO CENTRAL DE LAS PERSONAS SEGUIMIENTO TEMÁTICO INSTITUCIONAL 2019 MES REPORTADO: OCTUBRE

Nombre de la inscripción		Inscripciones de nacimiento realizadas.				Población beneficiada													
D	M	Departamento / municipio	Sexo			Total	Edad										Total		
			Mujeres	Hombres	No definido		Niñez						Juventud	Adultos	Tercera Edad	No definido			
							0	1	2	3	4	5	6 - 13	14 a 30 años	31 a 60 años			61 años en adelante	
21		TOTONICAPÁN	530	495	0	1,025	1,025	0	0	0	0	0	0	0	0	0	0	0	1,025
	1	MOMOSTENANGO	93	89	0	182	182	0	0	0	0	0	0	0	0	0	0	0	182
	2	SAN ANDRÉS XECUL	25	34	0	59	59	0	0	0	0	0	0	0	0	0	0	0	59
	3	SAN BARTOLO	9	10	0	19	19	0	0	0	0	0	0	0	0	0	0	0	19
	4	SAN CRISTÓBAL TOTONICAPÁN	19	35	0	54	54	0	0	0	0	0	0	0	0	0	0	0	54
	5	SAN FRANCISCO EL ALTO	32	18	0	50	50	0	0	0	0	0	0	0	0	0	0	0	50
	6	SANTA LUCÍA LA REFORMA	23	24	0	47	47	0	0	0	0	0	0	0	0	0	0	0	47
	7	SANTA MARÍA CHIQUIMULA	46	35	0	81	81	0	0	0	0	0	0	0	0	0	0	0	81
	8	TOTONICAPÁN	283	250	0	533	533	0	0	0	0	0	0	0	0	0	0	0	533
22		ZACAPA	245	257	0	502	499	0	0	1	0	0	0	0	2	0	0	0	502
	1	CABAÑAS	11	7	0	18	18	0	0	0	0	0	0	0	0	0	0	0	18
	2	ESTANZUELA	7	7	0	14	14	0	0	0	0	0	0	0	0	0	0	0	14
	3	GUALÁN	30	25	0	55	55	0	0	0	0	0	0	0	0	0	0	0	55
	4	HUITÉ	10	4	0	14	14	0	0	0	0	0	0	0	0	0	0	0	14
	5	LA UNIÓN	31	38	0	69	69	0	0	0	0	0	0	0	0	0	0	0	69
	6	RÍO HONDO	13	7	0	20	20	0	0	0	0	0	0	0	0	0	0	0	20
	7	SAN DIEGO	4	7	0	11	11	0	0	0	0	0	0	0	0	0	0	0	11
	8	SAN JORGE	5	7	0	12	12	0	0	0	0	0	0	0	0	0	0	0	12
	9	TECULUTÁN	9	11	0	20	20	0	0	0	0	0	0	0	0	0	0	0	20
	10	USUMATLÁN	16	7	0	23	22	0	0	0	0	0	0	0	1	0	0	0	23
	11	ZACAPA	109	137	0	246	244	0	0	1	0	0	0	0	1	0	0	0	246

1 
Jennifer Patricia Balcarcel de León
 Gestor de Registro Central de las Personas I
 Registro Central de las Personas
 Sede Central, Guatemala, Guatemala

1 
Lic. Raíz Antonio Andrade Bañales
 Jefe de Registro Civil de las Personas
 Registro Central de las Personas
 Sede Central RENAP Guatemala, Guatemala


Lic. Juan Roberto Toledo Montenegro
 Jefe de Registro Central de las Personas
 Registro Central de las Personas
 Sede Central RENAP Guatemala, Guatemala


Axel Ottoniel Maas Jacome
 Registrador Central de las Personas
 Registro Central de las Personas
 Sede Central RENAP Guatemala, Guatemala

ANEXO VI


**REGISTRO CENTRAL DE LAS PERSONAS
SEGUIMIENTO TEMÁTICO INSTITUCIONAL 2019
MES REPORTADO: OCTUBRE**

Nombre de la inscripción

Inscripciones extemporáneas de nacimiento realizadas.

Población beneficiada

D	M	Departamento / municipio	Sexo				Edad											Total
			Mujeres	Hombres	No definido	Total	Niñez						Juventud	Adultos	Tercera Edad	No definido		
							0	1	2	3	4	5	6 - 13	14 a 30 años	31 a 60 años		61 años en adelante	
		República de Guatemala	2,415	2,473	0	4,888	3,099	571	251	184	162	141	301	67	45	67	0	4,888
1		ALTA VERAPAZ	546	536	0	1,082	718	143	50	41	40	24	44	4	2	16	0	1,082
	1	CHAHAL	7	2	0	9	6	1	0	1	1	0	0	0	0	0	0	9
	2	CHISEC	54	45	0	99	82	9	1	2	0	1	1	0	0	3	0	99
	3	COBÁN	61	59	0	120	85	5	6	2	7	5	7	2	0	1	0	120
	4	FRAY BARTOLOMÉ DE LAS CASAS	22	21	0	43	28	4	5	2	2	1	1	0	0	0	0	43
	5	LANQUÍN	9	14	0	23	19	2	1	0	0	0	1	0	0	0	0	23
	6	PANZÓS	45	54	0	99	64	14	3	3	3	1	6	0	1	4	0	99
	7	RAXRUHÁ	8	4	0	12	8	1	1	1	0	0	1	0	0	0	0	12
	8	SAN CRISTÓBAL VERAPAZ	4	5	0	9	9	0	0	0	0	0	0	0	0	0	0	9
	9	SAN JUAN CHAMELCO	16	13	0	29	28	1	0	0	0	0	0	0	0	0	0	29
	10	SAN MIGUEL TUCURÚ	85	82	0	167	81	32	14	10	8	7	15	0	0	0	0	167
	11	SAN PEDRO CARCHÁ	104	133	0	237	171	34	8	7	5	5	2	2	0	3	0	237
	12	SANTA CATALINA LA TINTA	12	11	0	23	17	3	2	0	0	1	0	0	0	0	0	23
	13	SANTA CRUZ VERAPAZ	4	4	0	8	6	0	0	0	2	0	0	0	0	0	0	8
	14	SANTA MARÍA CAHABÓN	32	21	0	53	37	8	0	1	1	0	5	0	0	1	0	53
	15	SENAHÚ	78	62	0	140	69	28	9	12	11	3	5	0	1	2	0	140
	16	TACTIC	3	2	0	5	4	1	0	0	0	0	0	0	0	0	0	5
	17	TAMAHÚ	2	4	0	6	4	0	0	0	0	0	0	0	0	2	0	6





**REGISTRO CENTRAL DE LAS PERSONAS
SEGUIMIENTO TEMÁTICO INSTITUCIONAL 2019
MES REPORTADO: OCTUBRE**

Nombre de la inscripción

Inscripciones extemporáneas de nacimiento realizadas.

Población beneficiada

D	M	Departamento / municipio	Sexo				Edad										Total	
			Mujeres	Hombres	No definido	Total	Niñez						Juventud	Adultos	Tercera Edad	No definido		
							0	1	2	3	4	5	6 - 13	14 a 30 años	31 a 60 años			61 años en adelante
2		BAJA VERAPAZ	39	51	0	90	62	10	6	4	1	2	4	0	1	0	0	90
	1	CUBULCO	7	6	0	13	9	0	0	1	0	1	2	0	0	0	0	13
	2	PURULHÁ	25	39	0	64	44	8	5	3	0	1	2	0	1	0	0	64
	3	RABINAL	2	2	0	4	3	1	0	0	0	0	0	0	0	0	0	4
	4	SALAMÁ	2	3	0	5	4	0	1	0	0	0	0	0	0	0	0	5
	5	SAN JERÓNIMO	0	1	0	1	1	0	0	0	0	0	0	0	0	0	0	1
	6	SANTA CRUZ EL CHOL	3	0	0	3	1	1	0	0	1	0	0	0	0	0	0	3
3		CHIMALTENANGO	38	40	0	78	45	4	5	4	5	3	4	2	4	2	0	78
	1	ACATENANGO	1	0	0	1	1	0	0	0	0	0	0	0	0	0	0	1
	2	CHIMALTENANGO	3	5	0	8	6	0	1	0	1	0	0	0	0	0	0	8
	3	EL TEJAR	1	0	0	1	1	0	0	0	0	0	0	0	0	0	0	1
	4	PATZICÍA	1	2	0	3	2	1	0	0	0	0	0	0	0	0	0	3
	5	PATZÚN	5	5	0	10	7	1	1	0	0	1	0	0	0	0	0	10
	6	POCHUTA	2	4	0	6	1	0	0	0	0	0	0	1	4	0	0	6
	7	SAN ANDRÉS ITZAPA	1	2	0	3	0	0	0	1	0	0	0	0	0	2	0	3
	8	SAN JOSE POAQUIL	0	1	0	1	1	0	0	0	0	0	0	0	0	0	0	1
	9	SAN JUAN COMALAPA	5	6	0	11	4	0	1	1	2	1	2	0	0	0	0	11
	10	SAN MARTÍN JILOTEPEQUE	8	1	0	9	7	0	0	1	0	0	0	1	0	0	0	9
	11	SAN PEDRO YEPOCAPA	3	1	0	4	2	0	1	0	1	0	0	0	0	0	0	4
	12	SANTA APOLONIA	1	1	0	2	0	1	0	1	0	0	0	0	0	0	0	2
	13	SANTA CRUZ BALANYÁ	0	2	0	2	2	0	0	0	0	0	0	0	0	0	0	2
	14	TECPÁN GUATEMALA	6	10	0	16	10	1	1	0	1	2	1	0	0	0	0	16
	15	ZARAGOZA	1	0	0	1	1	0	0	0	0	0	0	0	0	0	0	1

**REGISTRO CENTRAL DE LAS PERSONAS
SEGUIMIENTO TEMÁTICO INSTITUCIONAL 2019
MES REPORTADO: OCTUBRE**

Nombre de la inscripción

Inscripciones extemporáneas de nacimiento realizadas.

Población beneficiada

D	M	Departamento / municipio	Sexo				Edad										Total	
			Mujeres	Hombres	No definido	Total	Niñez						Juventud 14 a 30 años	Adultos 31 a 60 años	Tercera Edad 61 años en adelante	No definido		
							0	1	2	3	4	5						6 - 13
4		CHIQUMULA	65	56	0	121	99	9	3	0	3	1	6	0	0	0	0	121
	1	CAMOTÁN	8	3	0	11	11	0	0	0	0	0	0	0	0	0	0	11
	2	CHIQUMULA	16	17	0	33	27	2	1	0	0	0	3	0	0	0	0	33
	3	CONCEPCIÓN LAS MINAS	1	0	0	1	1	0	0	0	0	0	0	0	0	0	0	1
	4	ESQUIPULAS	1	3	0	4	4	0	0	0	0	0	0	0	0	0	0	4
	5	IPALA	1	2	0	3	1	2	0	0	0	0	0	0	0	0	0	3
	6	JOCOTÁN	32	26	0	58	48	3	2	0	2	1	2	0	0	0	0	58
	7	OLOPA	4	2	0	6	5	0	0	0	0	0	1	0	0	0	0	6
	8	SAN JACINTO	1	2	0	3	0	2	0	0	1	0	0	0	0	0	0	3
	9	SAN JUAN ERMITA	1	1	0	2	2	0	0	0	0	0	0	0	0	0	0	2
5		EL PROGRESO	4	4	0	8	6	1	0	1	0	0	0	0	0	0	0	8
	1	EL JÍCARO	0	2	0	2	2	0	0	0	0	0	0	0	0	0	0	2
	2	GUASTATOYA	1	0	0	1	1	0	0	0	0	0	0	0	0	0	0	1
	3	SAN AGUSTÍN ACASAGUASTLÁN	0	1	0	1	1	0	0	0	0	0	0	0	0	0	0	1
	4	SAN ANTONIO LA PAZ	1	1	0	2	0	1	0	1	0	0	0	0	0	0	0	2
	5	SANARATE	2	0	0	2	2	0	0	0	0	0	0	0	0	0	0	2

**REGISTRO CENTRAL DE LAS PERSONAS
SEGUIMIENTO TEMÁTICO INSTITUCIONAL 2019
MES REPORTADO: OCTUBRE**

Nombre de la inscripción

Inscripciones extemporáneas de nacimiento realizadas.

Población beneficiada

D	M	Departamento / municipio	Sexo				Edad										Total	
			Mujeres	Hombres	No definido	Total	Niñez							Juventud 14 a 30 años	Adultos 31 a 60 años	Tercera Edad 61 años en adelante		No definido
							0	1	2	3	4	5	6 - 13					
6		ESCUINTLA	95	87	0	182	98	21	16	2	7	11	17	7	1	2	0	182
	1	ESCUINTLA	24	22	0	46	23	2	5	1	2	2	7	3	0	1	0	46
	2	GUANAGAZAPA	1	0	0	1	0	0	0	0	1	0	0	0	0	0	0	1
	3	IZTAPA	4	6	0	10	8	1	0	0	0	1	0	0	0	0	0	10
	4	LA DEMOCRACIA	2	1	0	3	1	0	0	0	0	1	1	0	0	0	0	3
	5	LA GOMERA	10	3	0	13	6	3	2	0	0	1	1	0	0	0	0	13
	6	MASAGUA	7	4	0	11	6	2	0	0	1	1	1	0	0	0	0	11
	7	NUEVA CONCEPCIÓN	8	5	0	13	9	1	1	0	0	0	1	0	1	0	0	13
	8	PALÍN	12	4	0	16	4	4	3	0	0	4	0	0	0	1	0	16
	9	PUERTO SAN JOSÉ	8	12	0	20	14	2	0	0	2	0	2	0	0	0	0	20
	10	SANTA LUCÍA COTZUMALGUAPA	10	22	0	32	19	4	2	0	2	1	2	2	0	0	0	32
	11	SIPACATE	5	4	0	9	2	1	2	1	0	1	2	0	0	0	0	9
	12	SIQUINALÁ	2	1	0	3	2	0	1	0	0	0	0	0	0	0	0	3
	13	TIQUISATE	2	3	0	5	4	1	0	0	0	0	0	0	0	0	0	5
7		GUATEMALA	328	306	0	634	357	76	33	28	28	32	57	13	3	7	0	634
	1	AMATITLÁN	13	15	0	28	11	4	0	2	2	3	4	0	1	1	0	28
	2	CHINAUTLA	8	7	0	15	5	1	1	2	1	1	3	0	1	0	0	15
	3	FRAIJANES	5	4	0	9	9	0	0	0	0	0	0	0	0	0	0	9
	4	GUATEMALA	176	170	0	346	200	49	21	13	15	19	23	4	0	2	0	346
	5	MIXCO	15	20	0	35	12	4	2	3	2	2	7	2	0	1	0	35
	6	PALENCIA	5	7	0	12	11	1	0	0	0	0	0	0	0	0	0	12
	7	SAN JOSÉ DEL GOLFO	2	0	0	2	2	0	0	0	0	0	0	0	0	0	0	2
	8	SAN JOSÉ PINULA	10	4	0	14	6	2	1	2	0	0	2	0	0	1	0	14
	9	SAN JUAN SACATEPÉQUEZ	31	16	0	47	34	2	0	1	1	1	2	3	1	2	0	47
	10	SAN MIGUEL PETAPA	5	14	0	19	11	2	2	0	1	0	3	0	0	0	0	19
	11	SAN PEDRO AYAMPUC	2	4	0	6	1	1	1	1	0	0	2	0	0	0	0	6
	12	SAN PEDRO SACATEPÉQUEZ	8	4	0	12	4	2	1	1	1	1	1	1	0	0	0	12
	13	SAN RAYMUNDO	8	2	0	10	7	0	3	0	0	0	0	0	0	0	0	10
	14	SANTA CATARINA PINULA	6	8	0	14	7	1	0	0	0	0	6	0	0	0	0	14
	15	VILLA CANALES	15	14	0	29	20	2	0	0	2	2	2	1	0	0	0	29
	16	VILLA NUEVA	19	17	0	36	17	5	1	3	3	3	2	2	0	0	0	36



**REGISTRO CENTRAL DE LAS PERSONAS
SEGUIMIENTO TEMÁTICO INSTITUCIONAL 2019
MES REPORTADO: OCTUBRE**

Nombre de la inscripción

Inscripciones extemporáneas de nacimiento realizadas.

Población beneficiada

D	M	Departamento / municipio	Sexo				Edad											Total
			Mujeres	Hombres	No definido	Total	Niñez							Juventud 14 a 30 años	Adultos 31 a 60 años	Tercera Edad 61 años en adelante	No definido	
							0	1	2	3	4	5	6 - 13					
8		HUEHUETENANGO	260	295	0	555	386	55	26	12	16	10	27	8	8	7	0	555
	1	AGUACATÁN	1	0	0	1	1	0	0	0	0	0	0	0	0	0	0	1
	2	CHIANTLA	15	18	0	33	26	2	0	2	0	0	1	1	0	1	0	33
	3	COLOTENANGO	3	6	0	9	7	1	0	0	0	1	0	0	0	0	0	9
	4	CONCEPCIÓN HUISTA	8	4	0	12	4	1	1	0	1	0	2	2	1	0	0	12
	5	CUILCO	15	18	0	33	20	2	2	3	2	0	3	0	0	1	0	33
	6	HUEHUETENANGO	10	8	0	18	7	1	2	0	1	5	2	0	0	0	0	18
	7	JACALTENANGO	4	7	0	11	8	3	0	0	0	0	0	0	0	0	0	11
	8	LA DEMOCRACIA	12	9	0	21	13	3	2	0	1	0	1	1	0	0	0	21
	9	LA LIBERTAD	4	1	0	5	2	2	0	0	0	0	1	0	0	0	0	5
	10	MALACATANCITO	0	3	0	3	2	1	0	0	0	0	0	0	0	0	0	3
	11	NENTÓN	17	20	0	37	26	3	1	1	1	1	4	0	0	0	0	37
	12	PETATÁN	2	3	0	5	4	1	0	0	0	0	0	0	0	0	0	5
	13	SAN ANTONIO HUISTA	1	1	0	2	1	0	0	0	1	0	0	0	0	0	0	2
	14	SAN GASPAR IXCHIL	2	2	0	4	1	2	0	0	0	0	0	0	1	0	0	4
	15	SAN ILDEFONSO IXTAHUACÁN	5	13	0	18	14	1	1	0	1	0	0	0	1	0	0	18
	16	SAN JUAN ATITÁN	1	0	0	1	1	0	0	0	0	0	0	0	0	0	0	1
	17	SAN JUAN IXCOY	6	8	0	14	11	1	0	0	1	1	0	0	0	0	0	14
	18	SAN MATEO IXTATÁN	26	26	0	52	43	3	1	0	1	1	3	0	0	0	0	52
	19	SAN MIGUEL ACATÁN	11	12	0	23	12	0	0	0	2	0	0	1	5	3	0	23
	20	SAN PEDRO NECTA	7	7	0	14	9	2	1	0	0	1	0	0	0	1	0	14
	21	SAN PEDRO SOLOMA	38	48	0	86	59	9	9	3	1	1	4	0	0	0	0	86
	22	SAN RAFAEL LA INDEPENDENCIA	0	1	0	1	0	1	0	0	0	0	0	0	0	0	0	1
	23	SAN RAFAEL PETZAL	3	0	0	3	2	1	0	0	0	0	0	0	0	0	0	3
	24	SAN SEBASTIÁN COATÁN	1	1	0	2	1	1	0	0	0	0	0	0	0	0	0	2
	25	SAN SEBASTIAN HUEHUETENANGO	3	1	0	4	3	0	1	0	0	0	0	0	0	0	0	4
	26	SANTA BÁRBARA	3	3	0	6	4	0	0	1	0	1	0	0	0	0	0	6
	27	SANTA CRUZ BARILLAS	45	57	0	102	81	10	3	2	2	2	1	1	0	0	0	102
	28	SANTA EULALIA	12	9	0	21	16	1	1	0	1	0	1	0	0	1	0	21
	29	SANTIAGO CHIMALTENANGO	0	2	0	2	2	0	0	0	0	0	0	0	0	0	0	2
	30	TECTITÁN	1	3	0	4	2	2	0	0	0	0	0	0	0	0	0	4
	31	TODOS SANTOS CUCHUMATÁN	2	1	0	3	1	0	0	0	1	0	1	0	0	0	0	3
	32	UNIÓN CANTINIL	2	3	0	5	3	1	1	0	0	0	0	0	0	0	0	5

**REGISTRO CENTRAL DE LAS PERSONAS
SEGUIMIENTO TEMÁTICO INSTITUCIONAL 2019
MES REPORTADO: OCTUBRE**

Nombre de la inscripción

Inscripciones extemporáneas de nacimiento realizadas.

Población beneficiada

D	M	Departamento / municipio	Sexo				Edad										Total	
			Mujeres	Hombres	No definido	Total	Niñez						Juventud 14 a 30 años	Adultos 31 a 60 años	Tercera Edad 61 años en adelante	No definido		
							0	1	2	3	4	5						6 - 13
9		IZABAL	119	110	0	229	139	36	15	8	8	6	8	1	4	4	0	229
	1	EL ESTOR	57	45	0	102	58	22	6	3	6	0	4	0	2	1	0	102
	2	LIVINGSTON	27	32	0	59	42	6	4	3	0	1	2	0	0	1	0	59
	3	LOS AMATES	17	9	0	26	18	2	2	1	1	2	0	0	0	0	0	26
	4	MORALES	12	11	0	23	9	2	3	1	0	2	1	1	2	0	0	23
	5	PUERTO BARRIOS	6	13	0	19	12	4	0	0	1	1	0	0	1	0	0	19
10		JALAPA	23	23	0	46	37	3	2	1	1	1	0	0	0	1	0	46
	1	JALAPA	3	11	0	14	13	0	0	0	0	0	0	0	0	1	0	14
	2	MATAQUESCUINTLA	1	2	0	3	1	0	0	1	1	0	0	0	0	0	0	3
	3	MONJAS	1	0	0	1	0	1	0	0	0	0	0	0	0	0	0	1
	4	SAN CARLOS ALZATATE	1	0	0	1	1	0	0	0	0	0	0	0	0	0	0	1
	5	SAN LUIS JILOTEPEQUE	0	1	0	1	1	0	0	0	0	0	0	0	0	0	0	1
	6	SAN PEDRO PINULA	17	9	0	26	21	2	2	0	0	1	0	0	0	0	0	26
11		JUTIAPA	14	13	0	27	10	1	0	1	2	1	9	1	1	1	0	27
	1	ASUNCIÓN MITA	1	1	0	2	2	0	0	0	0	0	0	0	0	0	0	2
	2	ATESCATEMPA	0	2	0	2	1	1	0	0	0	0	0	0	0	0	0	2
	3	COMAPA	0	1	0	1	1	0	0	0	0	0	0	0	0	0	0	1
	4	EL PROGRESO	0	1	0	1	0	0	0	0	0	0	1	0	0	0	0	1
	5	JALPATAGUA	1	0	0	1	0	0	0	0	0	0	1	0	0	0	0	1
	6	JEREZ	0	1	0	1	0	0	0	0	0	0	0	0	1	0	0	1
	7	JUTIAPA	7	6	0	13	3	0	0	0	2	1	7	0	0	0	0	13
	8	MOYUTA	2	1	0	3	1	0	0	0	0	0	0	1	0	1	0	3
	9	PASACO	2	0	0	2	1	0	0	1	0	0	0	0	0	0	0	2
	10	SANTA CATARINA MITA	1	0	0	1	1	0	0	0	0	0	0	0	0	0	0	1

**REGISTRO CENTRAL DE LAS PERSONAS
SEGUIMIENTO TEMÁTICO INSTITUCIONAL 2019
MES REPORTADO: OCTUBRE**

Nombre de la Inscripción

Inscripciones extemporáneas de nacimiento realizadas.

Población beneficiada

D	M	Departamento / municipio	Sexo				Edad										Total	
			Mujeres	Hombres	No definido	Total	Niñez							Juventud 14 a 30 años	Adultos 31 a 60 años	Tercera Edad 61 años en adelante		No definido
							0	1	2	3	4	5	6 - 13					
12		PETEN	117	141	0	258	148	33	10	14	10	10	19	5	5	4	0	258
	1	DOLORES	5	8	0	13	9	3	1	0	0	0	0	0	0	0	0	13
	2	EL CHAL	1	4	0	5	3	2	0	0	0	0	0	0	0	0	0	5
	3	FLORES	3	3	0	6	3	1	0	1	0	0	0	0	1	0	0	6
	4	LA LIBERTAD	23	34	0	57	28	7	3	1	3	2	7	1	3	2	0	57
	5	LAS CRUCES	17	23	0	40	23	3	2	2	3	2	3	2	0	0	0	40
	6	MELCHOR DE MENCOS	4	4	0	8	3	0	1	0	1	0	3	0	0	0	0	8
	7	POPTÚN	12	10	0	22	13	2	3	2	0	1	1	0	0	0	0	22
	8	SAN ANDRÉS	3	2	0	5	4	0	0	0	0	0	0	0	0	1	0	5
	9	SAN BENITO	6	8	0	14	7	2	0	1	1	0	2	0	0	1	0	14
	10	SAN FRANCISCO	1	0	0	1	1	0	0	0	0	0	0	0	0	0	0	1
	11	SAN LUIS	10	14	0	24	18	3	0	0	1	1	1	0	0	0	0	24
	12	SANTA ANA	1	3	0	4	2	1	0	0	0	0	0	1	0	0	0	4
	13	SAYAXCHE	31	28	0	59	34	9	0	7	1	4	2	1	1	0	0	59

**REGISTRO CENTRAL DE LAS PERSONAS
SEGUIMIENTO TEMÁTICO INSTITUCIONAL 2019
MES REPORTADO: OCTUBRE**


Nombre de la inscripción

Inscripciones extemporáneas de nacimiento realizadas.

Población beneficiada

D	M	Departamento / municipio	Sexo				Edad										Total	
			Mujeres	Hombres	No definido	Total	Niñez							Juventud 14 a 30 años	Adultos 31 a 60 años	Tercera Edad 61 años en adelante		No definido
							0	1	2	3	4	5	6 - 13					
13		QUETZALTENANGO	58	61	0	119	69	11	4	8	6	5	8	2	1	5	0	119
	1	ALMOLONGA	3	3	0	6	3	1	1	0	0	1	0	0	0	0	0	6
	2	CABRICÁN	1	2	0	3	2	0	0	1	0	0	0	0	0	0	0	3
	3	CANTEL	2	3	0	5	4	1	0	0	0	0	0	0	0	0	0	5
	4	COATEPEQUE	8	9	0	17	5	1	0	2	1	2	3	1	1	1	0	17
	5	COLOMBA	8	4	0	12	8	1	0	0	1	0	1	0	0	1	0	12
	6	CONCEPCIÓN CHIQUIRICHAPA	4	2	0	6	3	0	1	0	0	0	1	0	0	1	0	6
	7	EL PALMAR	2	1	0	3	2	0	0	0	0	0	0	0	0	1	0	3
	8	GÉNOVA	3	4	0	7	5	0	0	0	1	0	0	1	0	0	0	7
	9	LA ESPERANZA	1	0	0	1	0	1	0	0	0	0	0	0	0	0	0	1
	10	OLINTEPEQUE	1	1	0	2	1	0	0	0	0	1	0	0	0	0	0	2
	11	OSTUNCALCO	5	7	0	12	7	2	1	1	0	1	0	0	0	0	0	12
	12	PALESTINA DE LOS ALTOS	1	1	0	2	1	0	0	0	0	0	0	0	0	1	0	2
	13	QUETZALTENANGO	13	20	0	33	20	4	1	3	3	0	2	0	0	0	0	33
	14	SALCAJÁ	2	0	0	2	1	0	0	1	0	0	0	0	0	0	0	2
	15	SAN MARTÍN SACATEPÉQUEZ	4	3	0	7	7	0	0	0	0	0	0	0	0	0	0	7
	16	SAN MATEO	0	1	0	1	0	0	0	0	0	0	1	0	0	0	0	1






**REGISTRO CENTRAL DE LAS PERSONAS
SEGUIMIENTO TEMÁTICO INSTITUCIONAL 2019
MES REPORTADO: OCTUBRE**

Nombre de la inscripción

Inscripciones extemporáneas de nacimiento realizadas.

Población beneficiada

D	M	Departamento / municipio	Sexo				Edad										Total	
			Mujeres	Hombres	No definido	Total	Niñez							Juventud	Adultos	Tercera Edad		No definido
							0	1	2	3	4	5	6 - 13	14 a 30 años	31 a 60 años	61 años en adelante		
14		QUICHE	221	230	0	451	317	51	24	15	6	10	17	4	2	5	0	451
	1	CANILLA	2	0	0	2	1	0	0	0	0	0	0	0	0	1	0	2
	2	CHAJUL	9	6	0	15	10	1	1	0	0	0	1	0	1	0	0	15
	3	CHICAMÁN	18	20	0	38	30	5	1	0	1	0	0	0	0	0	0	38
	4	CHICHÉ	5	4	0	9	6	1	2	0	0	0	0	0	0	0	0	9
	5	CHICHICASTENANGO	18	26	0	44	32	3	2	0	2	1	2	1	0	1	0	44
	6	CHINIQUE	0	2	0	2	1	0	1	0	0	0	0	0	0	0	0	2
	7	CUNÉN	5	5	0	10	4	2	2	0	0	0	1	1	0	0	0	10
	8	IXCÁN	38	45	0	83	58	7	3	4	2	4	4	0	1	0	0	83
	9	JOYABAJ	8	12	0	20	17	2	1	0	0	0	0	0	0	0	0	20
	10	NEBAJ	13	11	0	24	22	1	1	0	0	0	0	0	0	0	0	24
	11	PACHALUM	0	1	0	1	0	1	0	0	0	0	0	0	0	0	0	1
	12	PATZITE	4	2	0	6	2	3	0	1	0	0	0	0	0	0	0	6
	13	SACAPULAS	10	7	0	17	9	2	0	1	0	0	3	0	0	2	0	17
	14	SAN ANDRÉS SAJCABAJÁ	3	1	0	4	3	1	0	0	0	0	0	0	0	0	0	4
	15	SAN ANTONIO ILOTENANGO	9	9	0	18	12	3	2	0	0	1	0	0	0	0	0	18
	16	SAN BARTOLOMÉ JOCOTENANGO	4	4	0	8	7	0	1	0	0	0	0	0	0	0	0	8
	17	SAN JUAN COTZAL	8	11	0	19	15	2	1	1	0	0	0	0	0	0	0	19
	18	SAN PEDRO JOCOPILAS	4	5	0	9	7	0	0	0	0	1	1	0	0	0	0	9
	19	SANTA CRUZ DEL QUICHÉ	12	11	0	23	14	2	1	1	0	1	4	0	0	0	0	23
	20	USPANTÁN	49	46	0	95	65	15	4	5	2	1	1	1	1	0	0	95
	21	ZACUALPA	2	2	0	4	2	0	1	0	0	0	1	0	0	0	0	4

**REGISTRO CENTRAL DE LAS PERSONAS
SEGUIMIENTO TEMÁTICO INSTITUCIONAL 2019
MES REPORTADO: OCTUBRE**

Nombre de la inscripción

Inscripciones extemporáneas de nacimiento realizadas.

Población beneficiada

D	M	Departamento / municipio	Sexo				Edad										Total	
			Mujeres	Hombres	No definido	Total	Niñez							Juventud	Adultos	Tercera Edad		No definido
							0	1	2	3	4	5	6 - 13	14 a 30 años	31 a 60 años	61 años en adelante		
15		RETALHULEU	33	27	0	60	30	9	7	2	2	0	3	1	2	4	0	60
	1	CHAMPERICO	1	2	0	3	1	1	1	0	0	0	0	0	0	0	0	3
	2	EL ASINTAL	1	0	0	1	1	0	0	0	0	0	0	0	0	0	0	1
	3	NUEVO SAN CARLOS	2	3	0	5	0	0	1	1	0	0	1	0	0	2	0	5
	4	RETALHULEU	21	13	0	34	20	5	3	1	1	0	2	1	0	1	0	34
	5	SAN ANDRÉS VILLA SECA	4	2	0	6	4	1	0	0	0	0	0	0	0	1	0	6
	6	SAN FELIPE RETALHULEU	1	0	0	1	1	0	0	0	0	0	0	0	0	0	0	1
	7	SAN MARTÍN ZAPOTITLÁN	1	3	0	4	1	0	0	0	1	0	0	0	2	0	0	4
	8	SAN SEBASTIÁN	1	3	0	4	2	1	1	0	0	0	0	0	0	0	0	4
	9	SANTA CRUZ MULUÁ	1	1	0	2	0	1	1	0	0	0	0	0	0	0	0	2
16		SACATEPEQUEZ	18	28	0	46	26	9	3	2	2	0	2	1	1	0	0	46
	1	ANTIGUA GUATEMALA	7	12	0	19	12	4	1	1	0	0	1	0	0	0	0	19
	2	CIUDAD VIEJA	1	2	0	3	1	0	0	0	0	0	0	1	1	0	0	3
	3	MAGDALENA MILPAS ALTAS	0	2	0	2	1	1	0	0	0	0	0	0	0	0	0	2
	4	PASTORES	0	2	0	2	2	0	0	0	0	0	0	0	0	0	0	2
	5	SAN ANTONIO AGUAS CALIENTES	0	1	0	1	1	0	0	0	0	0	0	0	0	0	0	1
	6	SAN BARTOLOMÉ MILPAS ALTAS	0	1	0	1	1	0	0	0	0	0	0	0	0	0	0	1
	7	SAN LUCAS SACATEPÉQUEZ	1	1	0	2	1	0	0	1	0	0	0	0	0	0	0	2
	8	SANTA CATARINA BARAHONA	1	0	0	1	1	0	0	0	0	0	0	0	0	0	0	1
	9	SANTA LUCÍA MILPAS ALTAS	0	1	0	1	0	1	0	0	0	0	0	0	0	0	0	1
	10	SANTA MARÍA DE JESÚS	2	3	0	5	3	1	0	0	0	1	0	0	0	0	0	5
	11	SANTIAGO SACATEPÉQUEZ	3	2	0	5	1	2	1	0	1	0	0	0	0	0	0	5
	12	SANTO DOMINGO XENACÓJ	2	0	0	2	2	0	0	0	0	0	0	0	0	0	0	2
	13	SUMPANGO	1	1	0	2	0	0	1	0	1	0	0	0	0	0	0	2

**REGISTRO CENTRAL DE LAS PERSONAS
SEGUIMIENTO TEMÁTICO INSTITUCIONAL 2019
MES REPORTADO: OCTUBRE**

Nombre de la inscripción

Inscripciones extemporáneas de nacimiento realizadas.

Población beneficiada

D	M	Departamento / municipio	Sexo				Edad											Total
			Mujeres	Hombres	No definido	Total	Niñez							Juventud 14 a 30 años	Adultos 31 a 60 años	Tercera Edad 61 años en adelante	No definido	
							0	1	2	3	4	5	6 - 13					
17		SAN MARCOS	203	194	0	397	238	45	19	19	8	11	34	13	5	5	0	397
	1	AYUTLA	4	4	0	8	6	0	1	1	0	0	0	0	0	0	0	8
	2	CATARINA	4	1	0	5	2	0	0	0	0	0	1	1	0	1	0	5
	3	COMITANCILLO	11	8	0	19	15	1	0	1	0	1	0	1	0	0	0	19
	4	CONCEPCIÓN TUTUAPA	53	38	0	91	52	6	6	7	3	2	10	2	1	2	0	91
	5	EL QUETZAL	1	2	0	3	0	0	0	0	0	0	1	0	2	0	0	3
	6	EL TUMBADOR	1	1	0	2	2	0	0	0	0	0	0	0	0	0	0	2
	7	ESQUIPULAS PALO GORDO	0	2	0	2	1	1	0	0	0	0	0	0	0	0	0	2
	8	IXCHIGUÁN	3	4	0	7	4	1	0	0	0	0	0	0	1	1	0	7
	9	LA BLANCA	0	2	0	2	2	0	0	0	0	0	0	0	0	0	0	2
	10	LA REFORMA	0	1	0	1	1	0	0	0	0	0	0	0	0	0	0	1
	11	MALACATÁN	13	18	0	31	12	7	2	2	0	1	6	1	0	0	0	31
	12	NUEVO PROGRESO	1	1	0	2	1	0	0	0	0	0	1	0	0	0	0	2
	13	OCOS	0	1	0	1	0	0	1	0	0	0	0	0	0	0	0	1
	14	PAJAPITA	2	3	0	5	2	1	0	0	0	1	1	0	0	0	0	5
	15	SAN ANTONIO SACATEPÉQUEZ	2	1	0	3	3	0	0	0	0	0	0	0	0	0	0	3
	16	SAN CRISTÓBAL CUCHO	0	1	0	1	0	0	0	1	0	0	0	0	0	0	0	1
	17	SAN JOSÉ EL RODEO	2	0	0	2	1	0	0	0	1	0	0	0	0	0	0	2
	18	SAN JOSÉ OJETENAM	4	3	0	7	4	0	0	0	1	0	1	0	1	0	0	7
	19	SAN LORENZO	0	2	0	2	2	0	0	0	0	0	0	0	0	0	0	2
	20	SAN MARCOS	5	4	0	9	6	1	0	0	0	0	0	1	0	1	0	9
	21	SAN MIGUEL IXTAHUACÁN	13	19	0	32	29	2	0	0	0	0	1	0	0	0	0	32
	22	SAN PABLO	3	5	0	8	3	0	1	0	0	0	2	2	0	0	0	8
	23	SAN PEDRO SACATEPÉQUEZ	4	5	0	9	6	0	0	1	2	0	0	0	0	0	0	9
	24	SAN RAFAEL PIE DE LA CUESTA	0	1	0	1	0	0	1	0	0	0	0	0	0	0	0	1
	25	SIBINAL	3	8	0	11	9	1	0	0	0	0	1	0	0	0	0	11
	26	SIPACAPA	4	4	0	8	8	0	0	0	0	0	0	0	0	0	0	8
	27	TACANÁ	43	27	0	70	33	16	3	4	0	4	5	5	0	0	0	70
	28	TAJUMULCO	22	25	0	47	27	8	4	2	1	1	4	0	0	0	0	47
	29	TEJUTLA	5	3	0	8	7	0	0	0	0	0	1	0	0	0	0	8




**REGISTRO CENTRAL DE LAS PERSONAS
SEGUIMIENTO TEMÁTICO INSTITUCIONAL 2019
MES REPORTADO: OCTUBRE**

Nombre de la inscripción

Inscripciones extemporáneas de nacimiento realizadas.

Población beneficiada

D	M	Departamento / municipio	Sexo				Edad										Total	
			Mujeres	Hombres	No definido	Total	Niñez						Juventud 14 a 30 años	Adultos 31 a 60 años	Tercera Edad 61 años en adelante	No definido		
							0	1	2	3	4	5						6 - 13
18		SANTA ROSA	16	16	0	32	22	1	1	1	0	1	4	0	2	0	0	32
	1	BARBERENA	2	3	0	5	2	0	0	0	0	0	2	0	1	0	0	5
	2	CASILLAS	2	0	0	2	2	0	0	0	0	0	0	0	0	0	0	2
	3	CHIQUMULILLA	5	4	0	9	6	1	1	0	0	0	1	0	0	0	0	9
	4	CUILAPA	1	1	0	2	1	0	0	0	0	0	1	0	0	0	0	2
	5	GUAZACAPÁN	0	2	0	2	1	0	0	0	0	0	0	0	1	0	0	2
	6	ORATORIO	1	0	0	1	1	0	0	0	0	0	0	0	0	0	0	1
	7	SAN RAFAEL LAS FLORES	0	2	0	2	1	0	0	0	0	1	0	0	0	0	0	2
	8	SANTA CRUZ NARANJO	1	0	0	1	1	0	0	0	0	0	0	0	0	0	0	1
	9	SANTA ROSA DE LIMA	0	1	0	1	1	0	0	0	0	0	0	0	0	0	0	1
	10	TAXISCO	4	3	0	7	6	0	0	1	0	0	0	0	0	0	0	7
19		SOLOLÁ	36	38	0	74	57	3	0	3	3	1	4	0	1	2	0	74
	1	CONCEPCIÓN	2	0	0	2	2	0	0	0	0	0	0	0	0	0	0	2
	2	NAHUALÁ	5	6	0	11	9	0	0	0	1	0	0	0	1	0	0	11
	3	PANAJACHEL	2	1	0	3	0	1	0	1	0	0	0	0	0	0	0	3
	4	SAN ANDRÉS SEMETABAJ	2	2	0	4	4	0	0	0	0	0	0	0	0	0	0	4
	5	SAN ANTONIO PALOPÓ	1	1	0	2	1	1	0	0	0	0	0	0	0	0	0	2
	6	SAN JOSÉ CHACAYÁ	0	1	0	1	1	0	0	0	0	0	0	0	0	0	0	1
	7	SAN LUCAS TOLIMÁN	0	2	0	2	2	0	0	0	0	0	0	0	0	0	0	2
	8	SAN MARCOS LA LAGUNA	1	1	0	2	2	0	0	0	0	0	0	0	0	0	0	2
	9	SAN PABLO LA LAGUNA	0	1	0	1	1	0	0	0	0	0	0	0	0	0	0	1
	10	SAN PEDRO LA LAGUNA	2	0	0	2	1	0	0	0	1	0	0	0	0	0	0	2
	11	SANTA CATARINA IXTAHUACÁN	4	2	0	6	5	0	0	0	0	1	0	0	0	0	0	6
	12	SANTA CLARA LA LAGUNA	1	1	0	2	1	0	0	1	0	0	0	0	0	0	0	2
	13	SANTA CRUZ LA LAGUNA	1	0	0	1	0	0	0	0	0	0	0	0	0	1	0	1
	14	SANTA LUCÍA UTATLÁN	2	0	0	2	2	0	0	0	0	0	0	0	0	0	0	2
	15	SANTIAGO ATITLÁN	0	2	0	2	2	0	0	0	0	0	0	0	0	0	0	2
	16	SOLOLÁ	13	18	0	31	24	1	0	1	0	1	3	0	0	1	0	31

**REGISTRO CENTRAL DE LAS PERSONAS
SEGUIMIENTO TEMÁTICO INSTITUCIONAL 2019
MES REPORTADO: OCTUBRE**

Nombre de la inscripción

Inscripciones extemporáneas de nacimiento realizadas.

Población beneficiada

D	M	Departamento / municipio	Sexo				Edad											
			Mujeres	Hombres	No definido	Total	Niñez							Juventud 14 a 30 años	Adultos 31 a 60 años	Tercera Edad 61 años en adelante	No definido	Total
							0	1	2	3	4	5	6 - 13					
20		SUCHITEPEQUEZ	54	83	0	137	72	21	9	8	4	7	13	2	1	0	0	137
	1	CHICACAO	14	15	0	29	15	4	3	0	0	1	4	1	1	0	0	29
	2	CUYOTENANGO	5	5	0	10	6	1	0	1	0	0	2	0	0	0	0	10
	3	MAZATENANGO	15	18	0	33	17	5	3	3	1	1	3	0	0	0	0	33
	4	PATULUL	6	9	0	15	8	2	1	0	0	2	2	0	0	0	0	15
	5	PUEBLO NUEVO	0	1	0	1	1	0	0	0	0	0	0	0	0	0	0	1
	6	RÍO BRAVO	1	3	0	4	2	0	0	1	1	0	0	0	0	0	0	4
	7	SAN ANTONIO SUCHITEPEQUEZ	7	10	0	17	11	2	2	0	0	1	1	0	0	0	0	17
	8	SAN BERNARDINO	0	1	0	1	0	0	0	1	0	0	0	0	0	0	0	1
	9	SAN FRANCISCO ZAPOTITLÁN	0	1	0	1	0	0	0	0	0	1	0	0	0	0	0	1
	10	SAN GABRIEL	1	0	0	1	0	0	0	0	0	0	1	0	0	0	0	1
	11	SAN JOSÉ LA MÁQUINA	2	6	0	8	4	3	0	0	1	0	0	0	0	0	0	8
	12	SAN MIGUEL PANÁN	1	1	0	2	2	0	0	0	0	0	0	0	0	0	0	2
	13	SAN PABLO JOCOPILAS	0	3	0	3	2	1	0	0	0	0	0	0	0	0	0	3
	14	SANTA BÁRBARA	1	4	0	5	2	1	0	1	1	0	0	0	0	0	0	5
	15	SANTO DOMINGO SUCHITEPEQUEZ	1	6	0	7	2	2	0	1	0	1	0	1	0	0	0	7






REGISTRO CENTRAL DE LAS PERSONAS SEGUIMIENTO TEMÁTICO INSTITUCIONAL 2019 MES REPORTADO: OCTUBRE

Nombre de la inscripción


Inscripciones extemporáneas de nacimiento realizadas.


Población beneficiada

D	M	Departamento / municipio	Sexo				Edad										Total	
			Mujeres	Hombres	No definido	Total	Niñez						Juventud	Adultos	Tercera Edad	No definido		
							0	1	2	3	4	5						6 - 13
21		TOTONICAPÁN	88	94	0	182	108	18	14	7	8	4	19	2	1	1	0	182
	1	MOMOSTENANGO	30	23	0	53	28	3	5	1	3	2	9	0	1	1	0	53
	2	SAN ANDRÉS XECUL	1	2	0	3	1	1	0	0	1	0	0	0	0	0	0	3
	3	SAN BARTOLO	6	4	0	10	4	1	1	0	0	0	3	1	0	0	0	10
	4	SAN CRISTÓBAL TOTONICAPÁN	1	0	0	1	0	1	0	0	0	0	0	0	0	0	0	1
	5	SAN FRANCISCO EL ALTO	2	3	0	5	2	0	1	0	1	0	1	0	0	0	0	5
	6	SANTA LUCÍA LA REFORMA	6	9	0	15	9	2	2	0	2	0	0	0	0	0	0	15
	7	SANTA MARÍA CHIQUIMULA	24	21	0	45	27	7	2	4	0	0	4	1	0	0	0	45
	8	TOTONICAPÁN	18	32	0	50	37	3	3	2	1	2	2	0	0	0	0	50
22		ZACAPA	40	40	0	80	55	11	4	3	2	1	2	1	0	1	0	80
	1	CABAÑAS	1	2	0	3	2	1	0	0	0	0	0	0	0	0	0	3
	2	GUALÁN	7	13	0	20	15	3	1	0	0	0	1	0	0	0	0	20
	3	HUITÉ	4	1	0	5	3	1	0	1	0	0	0	0	0	0	0	5
	4	LA UNIÓN	8	7	0	15	10	1	1	1	0	1	1	0	0	0	0	15
	5	RÍO HONDO	0	3	0	3	3	0	0	0	0	0	0	0	0	0	0	3
	6	SAN DIEGO	1	2	0	3	3	0	0	0	0	0	0	0	0	0	0	3
	7	SAN JORGE	0	1	0	1	1	0	0	0	0	0	0	0	0	0	0	1
	8	TECULUTÁN	5	5	0	10	4	1	2	1	1	0	1	0	0	0	0	10
	9	USUMATLÁN	1	0	0	1	1	0	0	0	0	0	0	0	0	0	0	1
	10	ZACAPA	13	6	0	19	13	4	0	0	1	0	0	0	0	1	0	19

1 
Jennifer Patricia Balcárcel de León
 Gestor de Registro Central de las Personas I
 Registro Central de las Personas
 Sede Central, Guatemala, Guatemala

1 
Lic. Rafael Arturo Andrade Barillas
 Jefe de Registro Civil de las Personas
 Registro Central de las Personas
 Sede Central RENAP, Guatemala, Guatemala


1 
 Lic. Rafael Arturo Andrade Barillas
 Jefe de Registro Civil de las Personas
 Registro Central de las Personas
 Sede Central RENAP, Guatemala, Guatemala

1 
Axel Ottoniel Maas Jácome
 Registrador Central de las Personas
 Registro Central de las Personas
 Sede Central RENAP, Guatemala, Guatemala


ANEXO VII

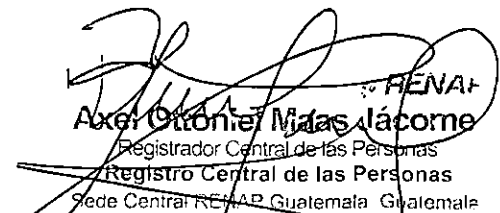
**REGISTRO CENTRAL DE LAS PERSONAS
INFORME DE SEGUIMIENTO TEMÁTICO INSTITUCIONAL 2019
MES REPORTADO: OCTUBRE**

No.	Meta	Unidad de medida	Meta			Sexo				Población beneficiada							Pueblo						
			Meta inicial	Meta vigente	Meta ejecutada	Mujeres	Hombres	No definido	Total	Niñez			Juventud	Adultos	Tercera Edad	No definido	Total	Maya	Xinca	Garífuna	Mestizos/Ladinos	Otro	Total
										0 - 2	3 - 5	6 - 13	14 - 30 años	31 - 60 años	61 años en adelante								
2.1	Inscripciones de hechos y actos registrales realizadas.	Registro	642,900	642,900	56,879	23,833	33,038	8	56,879	38,861	864	833	6,961	5,119	4,149	72	56,879	5,099	11	5	6,592	43,172	56,879
2.1.1	ADOPCIONES	Registro			10	7	3	0	10	9	0	1	0	0	0	0	10	0	0	0	0	10	10
2.1.2	AUSENCIA	Registro			1	0	1	0	1	0	0	0	1	0	0	0	1	1	0	0	0	0	1
2.1.3	CAMBIO DE NOMBRE	Registro			287	129	158	0	287	59	12	43	100	63	10	0	287	38	0	0	52	197	287
2.1.4	CAMBIO DE REGIMEN MATRIMONIAL	Registro			5	0	5	0	5	0	0	0	3	2	0	0	5	1	0	0	3	1	5
2.1.5	CAPITULACIONES MATRIMONIALES	Registro			52	0	52	0	52	0	0	0	21	27	4	0	52	8	0	0	28	16	52
2.1.6	CESE UNION DE HECHO	Registro			8	0	8	0	8	0	0	0	4	3	1	0	8	0	0	0	2	6	8
2.1.7	DEFUNCION	Registro			7,524	3,428	4,093	3	7,524	885	53	101	836	2,138	3,495	16	7,524	2,099	3	3	3,867	1,552	7,524
2.1.8	DIVORCIOS	Registro			847	0	847	0	847	14	0	2	549	232	11	39	847	73	0	0	332	442	847
2.1.9	EXTRANJEROS DOMICILIADOS	Registro			313	158	155	0	313	1	8	19	81	195	9	0	313	0	0	0	72	241	313
2.1.10	GUATEMALTECO DE ORIGEN	Registro			36	24	12	0	36	0	0	1	6	25	4	0	36	0	0	0	24	12	36
2.1.11	GUATEMALTECO NATURALIZADO	Registro			5	3	2	0	5	0	0	0	4	1	0	0	5	0	0	0	2	3	5
2.1.12	IDENTIFICACION DE NOTORIEDAD	Registro			142	78	64	0	142	0	0	0	2	18	119	3	142	8	0	0	49	85	142
2.1.13	IDENTIFICACION DE PERSONA	Registro			620	365	255	0	620	14	1	10	76	355	163	1	620	118	0	1	404	97	620
2.1.14	INSCRIPCION DE MEDICO	Registro			60	29	31	0	60	0	0	0	49	11	0	0	60	4	0	0	52	4	60
2.1.15	INTERDECCIONES	Registro			10	5	5	0	10	0	0	0	8	2	0	0	10	1	0	0	8	1	10
2.1.16	MATRIMONIOS	Registro			6,928	0	6,928	0	6,928	2	0	2	4,948	1,767	207	2	6,928	2,609	8	1	3,525	785	6,928
2.1.17	MORTINATO	Registro			233	118	114	1	233	233	0	0	0	0	0	0	233	117	0	0	91	25	233
2.1.18	MUERTE PRESUNTA	Registro			0	0	0	0	0	0	0	0	0	0	0	0	0	0	0	0	0	0	0
2.1.19	NACIMIENTOS	Registro			37,129	18,218	18,907	4	37,129	35,693	682	477	140	64	73	0	37,129	0	0	0	1	37,128	37,129
2.1.20	RECONOCIMIENTO	Registro			2,193	1,085	1,108	0	2,193	1,928	89	120	46	8	2	0	2,193	7	0	0	28	2,158	2,193
2.1.21	RECTIFICACION DE PARTIDA	Registro			330	140	190	0	330	13	16	52	81	137	21	10	330	5	0	0	20	305	330
2.1.22	REPOSICION DE PARTIDA DE LIBRO				82	36	46	0	82	0	0	0	4	52	26	0	82	0	0	0	0	82	82
2.1.23	REPOSICION DE PARTIDA DE MATRIMONIO	Registro			4	0	4	0	4	1	0	0	2	0	0	1	4	1	0	0	0	3	4
2.1.24	TUTELAS	Registro			17	10	7	0	17	9	3	5	0	0	0	0	17	0	0	0	0	17	17
2.1.25	UNION DE HECHO	Registro			43	0	43	0	43	0	0	0	20	19	4	0	43	9	0	0	32	2	43


Jennifer Patricia Balcárcel de León
 Gestor de Registro Central de Las Personas I
 Registro Central de las Personas
 Sede Central, Guatemala, Guatemala


 Lic. Rafael Arturo Andrade Barillas
 Jefe de Registro Civil de las Personas
 Registro Central de las Personas
 Sede Central RENAP Guatemala, Guatemala


 1
 Licenciado Juan Ramiro Toledo Montenegro
 Subdirector de Registro Central de las Personas
 Registro Central de las Personas
 Sede Central RENAP Guatemala, Guatemala


 Axel Ottoniel Mas Lacombe
 Registrador Central de las Personas
 Registro Central de las Personas
 Sede Central RENAP Guatemala, Guatemala

REGISTRO CENTRAL DE LAS PERSONAS

Guatemala, 2 de diciembre de 2019

Oficio No. RCP-P-1017-2019

Licenciada

Tania Darinka Pineda Palacios

Director de Gestión y Control Interno

Registro Nacional de las Personas -RENAP-

Su Despacho

Registro Nacional de las Personas

RENAP
03 DIC 2019
16:30

Licenciada Pineda Palacios:


Respetuosamente nos dirigimos a usted en seguimiento al **MEMORANDUM DGCI-SPFI-DPP-003-2019**, de fecha 11 de enero del presente año, con asunto **"INFORMES DE EJECUCIÓN DE METAS FÍSICAS 2019"**, mediante el cual remite la calendarización para la entrega de los informes 2019.


En cumplimiento a lo anterior, nos permitimos remitir los informes de ejecución del mes de **noviembre del 2019**, de la siguiente forma:


- Programación de metas físicas institucionales (**Anexo I**)
- Informe de ejecución mensual de metas físicas institucionales (**Anexo II**)
- Informe de seguimiento temático institucional (**Anexo III**)
- Informe de seguimiento temático institucional por departamento y municipio (**Anexo IV**)
- Informe de seguimiento temático institucional por departamento y municipio inscripciones de nacimiento realizadas (**Anexo V**).
- Informe de seguimiento temático institucional por departamento y municipio de inscripciones extemporáneas de nacimiento realizadas (**Anexo VI**)
- Informe de seguimiento temático institucional por evento en los cuales se registre el pueblo de la población beneficiada (**Anexo VII**)

Sin otro particular, nos suscribimos.

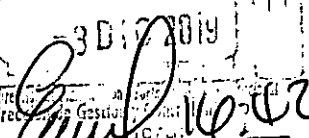
Atentamente.

1 
Jennifer Patricia Balcárcel de León
Gestor de Registro Central de Las Personas I
Registro Central de las Personas
Sede Central, Guatemala, Guatemala



Lic. Rafael Arturo Andrade Barillas
Jefe de Registro Civil de las Personas
Registro Central de las Personas
Sede Central RENAP Guatemala, Guatemala

1 
Licda. Saida Ivonne Carrillo Romero
Subdirectora de Apoyo Registral en Funciones
Registro Central de las Personas
Sede Central RENAP Guatemala Guatemala

C.C. Archivo
/Ebalán

Registro Nacional de las Personas
RENAP
3 DIC 2019
Firma: 


Vo.Bo.



Axel Ottoniel Maas Jácome
Registrador Central de las Personas
Registro Central de las Personas
Calle 13-46, Zona 7

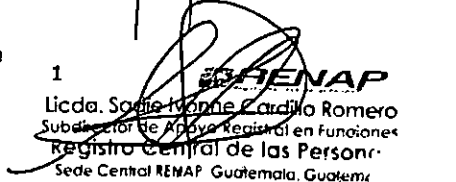
ANEXO I

**REGISTRO CENTRAL DE LAS PERSONAS
REPROGRAMACIÓN DE METAS FÍSICAS INSTITUCIONALES 2019
MES REPORTADO: NOVIEMBRE**

No.	Nombre de la Meta	Cantidad programada	Reprogramación requerida	Nueva programación	Justificación
1	Dirección y Coordinación	1	0	1	
1.1	Dirección y Coordinación	1	0	1	
2	Servicios registrales a personas naturales, realizados	672,150	1,217	673,367	
2.1	Inscripciones de hechos y actos registrales realizadas.	52,714	1,217	53,931	Se solicita la reprogramación, en virtud que la ejecución del mes de noviembre superó lo proyectado para dicho mes, en una cantidad de 1,217 inscripciones.
2.2	Certificaciones de hechos y actos registrales emitidas.	619,436	0	619,436	

1 
Jennifer Patricia Balcárcel de León
 Gestor de Registro Central de las Personas I
Registro Central de las Personas
 Sede Central, Guatemala, Guatemala

1 
Lic. Rafael Arturo Andrade Barillas
 Jefe de Registro Civil de las Personas
Registro Central de las Personas
 Sede Central RENAP Guatemala, Guatemala


1 
Licda. Soledad Ivonne Cardillo Romero
 Subdirector de Apoyo Registral en Funciones
Registro Central de las Personas
 Sede Central RENAP Guatemala, Guatemala



 Firma y sello de la máxima autoridad de la dependencia
AXEL OTTONIEL MAAS JÁCOME
 Registrador Central de las Personas
Registro Central de las Personas
 Sede Central RENAP Guatemala, Guatemala



ANEXO II

**REGISTRO CENTRAL DE LAS PERSONAS
INFORME DE EJECUCIÓN MENSUAL DE METAS FÍSICAS INSTITUCIONALES 2019
MES REPORTADO: NOVIEMBRE**

No.	Nombre de la Meta	Cantidad programada	Cantidad ejecutada	Medios de Verificación	Observaciones
1	Dirección y Coordinación	1	1		
1.1	Dirección y Coordinación	1	1	Matriz de seguimiento al Plan Operativo Anual del Registro Central de las Personas, correspondiente al mes de noviembre.	
2	Servicios registrales a personas naturales, realizados	673,367	654,383		
2.1	Inscripciones de hechos y actos registrales realizadas.	53,931	53,931	Oracle Bussines Intelligence Enterprise Edition OBIEE, de la Dirección de Informática y Estadística (link http://172.16.1.17:9704/analytics/saw.dll?bleehome)	
2.3	Certificaciones de hechos y actos registrales emitidas.	619,436	600,452	Oracle Bussines Intelligence Enterprise Edition OBIEE, de la Dirección de Informática y Estadística (link http://172.16.1.17:9704/analytics/saw.dll?bleehome) y reporte de Servicios Electrónicos (link http://reportes.renap.local/ReportesRENAP/Pages/Report.aspx?ItemPath=%2FServicios+Electronicos%2Ftotal+de+transacciones)	

1 
Jennifer Patricia Balcárcel de León
Gestor de Registro Central de Las Personas I
Registro Central de las Personas
Sede Central, Guatemala, Guatemala

1 
RENAP
Licda. Soledad Ivonne Cardillo Romero
Subdirector de Apoyo Registral en Funciones
Registro Central de las Personas
Sede Central RENAP Guatemala, Guatemala


Firma y sello de la máxima autoridad de la dependencia
1 
AXEL DIONISIO MAAS JÁCOME
Registrador Central de las Personas
Registro Central de las Personas
Sede Central RENAP Guatemala, Guatemala

ANEXO III

**REGISTRO CENTRAL DE LAS PERSONAS
 INFORME DE SEGUIMIENTO TEMÁTICO INSTITUCIONAL 2019
 MES REPORTADO: NOVIEMBRE**

No.	Meta	Meta			Sexo				Población beneficiada							Pueblo							
		Unidad de medida	Meta inicial	Meta vigente	Meta ejecutada	Mujeres	Hombres	No definido	Total	Niñez			Juventud	Adultos	Tercera Edad	No definido	Total	Maya	Xinca	Garífuna	Mestizos/Ladinos	No Indican	Total
										0 - 2	3 - 5	6 - 13	14 - 30 años	31 - 60 años	61 años en adelante								
2	Servicios registrales a personas naturales, realizados	Registro	642,900	642,900	53,931	22,490	31,436	5	53,931	36,010	796	798	6,573	5,757	3,928	69	53,931	4,840	8	3	8,787	40,293	53,931
2.1	Inscripciones de hechos y actos registrales realizadas.	Registro	642,900	642,900	53,931	22,490	31,436	5	53,931	36,010	796	798	6,573	5,757	3,928	69	53,931	4,840	8	3	8,787	40,293	53,931
Objetivos																							
Resultados alcanzados		1																					
		2																					
Obstáculos encontrados		1																					
		2																					
Observaciones																							

1
Jennifer Patricia Balcárcel de León
 Gestor de Registro Central de Las Personas I
Registro Central de las Personas
 Sede Central, Guatemala, Guatemala

Lic. Rafael Arturo Andrade Barillas
 Jefe de Registro Civil de las Personas
 Registro Central de las Personas
 Sede Central RENAP, Guatemala, Guatemala

1

 Licda. Soledad Ivonne Cardillo Romero
 Subdirector de Apoyo Registral en Funciones
 Registro Central de las Personas
 Sede Central RENAP, Guatemala, Guatemala

Firma y sello de la máxima autoridad de la dependencia

Axel Ottoniel Maas Jácome
 Registrador Central de las Personas
 Registro Central de las Personas
 Sede Central RENAP Guatemala, Guatemala

ANEXO IV

Nombre de la meta: Inscripciones de hechos y actos registrales realizadas

**REGISTRO CENTRAL DE LAS PERSONAS
SEGUIMIENTO TEMÁTICO INSTITUCIONAL 2019
MES REPORTADO: NOVIEMBRE**

D	M	Departamento / municipio	Sexo			Total	Edad							Pueblo						
			Mujeres	Hombres	No definido		Niñez			Juventud 14 a 30 años	Adultos 31 a 60 años	Tercera Edad 61 años en adelante	No definido	Total	Maya	Xinca	Garífuna	Mestizos/Ladinos	No indican	Total
							0 - 2	3 - 5	6 - 13											
		República de Guatemala	22,490	31,436	5	53,931	36,010	796	798	6,573	5,757	3,928	69	53,931	4,840	8	3	8,787	40,293	53,931
1		Departamento de Alta Verapaz	2,035	2,599	0	4,634	3,473	86	59	514	297	204	1	4,634	905	0	0	77	3,652	4,634
	1	CHAHAL	33	62	0	95	69	0	1	20	4	1	0	95	24	0	0	1	70	95
	2	CHISEC	125	147	0	272	202	8	4	33	13	12	0	272	54	0	0	5	213	272
	3	COBÁN	456	581	0	1,037	773	14	9	109	86	46	0	1,037	190	0	0	35	812	1,037
	4	FRAY BARTOLOMÉ DE LAS CASAS	172	213	0	385	331	2	2	24	13	13	0	385	46	0	0	7	332	385
	5	LANGUÍN	38	74	0	112	76	2	1	12	16	5	0	112	31	0	0	1	80	112
	6	PANZÓS	118	155	0	273	207	8	2	25	17	14	0	273	60	0	0	1	212	273
	7	RAXRUHÁ	41	49	0	90	62	1	3	10	5	9	0	90	20	0	0	3	67	90
	8	SAN CRISTÓBAL VERAPAZ	85	109	0	194	152	1	0	26	10	5	0	194	32	0	0	4	158	194
	9	SAN JUAN CHAMELCO	72	106	0	178	110	1	4	41	13	9	0	178	54	0	0	4	120	178
	10	SAN MIGUEL TUCURÚ	46	93	0	139	88	1	3	25	16	6	0	139	36	0	0	0	103	139
	11	SAN PEDRO CARCHÁ	333	341	0	674	520	22	12	56	27	36	1	674	119	0	0	4	551	674
	12	SANTA CATALINA LA TINTA	162	158	0	320	290	5	2	6	13	4	0	320	25	0	0	0	295	320
	13	SANTA CRUZ VERAPAZ	30	45	0	75	58	1	0	9	3	4	0	75	15	0	0	2	58	75
	14	SANTA MARÍA CAHABÓN	88	120	0	208	165	2	3	19	13	6	0	208	32	0	0	0	176	208
	15	SENAHÚ	157	241	0	398	246	16	11	69	38	18	0	398	118	0	0	2	278	398
	16	TACTIC	52	70	0	122	76	1	1	24	7	13	0	122	34	0	0	7	81	122
	17	TAMAHÚ	27	35	0	62	48	1	1	6	3	3	0	62	15	0	0	1	46	62

Nombre de la meta:

Inscripciones de hechos y actos registrales realizadas

**REGISTRO CENTRAL DE LAS PERSONAS
SEGUIMIENTO TEMÁTICO INSTITUCIONAL 2019
MES REPORTADO: NOVIEMBRE**

D	M	Departamento / municipio	Sexo		No definido	Total	Edad						Pueblo							
			Mujeres	Hombres			Niñez			Juventud 14 a 30 años	Adultos 31 a 60 años	Tercera Edad 61 años en adelante	No definido	Total	Maya	Xinca	Garífuna	Mestizos/Ladinos	No Indican	Total
							0 - 2	3 - 5	6 - 13											
2		BAJA VERAPAZ	420	510	0	930	664	3	5	123	68	65	2	930	143	0	0	84	703	930
	1	CUBULCO	60	61	0	121	86	2	1	11	6	15	0	121	22	0	0	6	93	121
	2	GRANADOS	11	10	0	21	11	0	0	1	4	5	0	21	1	0	0	8	12	21
	3	PURULHÁ	100	123	0	223	169	0	2	40	10	2	0	223	50	0	0	0	173	223
	4	RABINAL	32	47	0	79	43	0	1	15	11	8	1	79	23	0	0	6	50	79
	5	SALAMÁ	166	197	0	363	287	1	1	29	24	21	0	363	22	0	0	52	289	363
	6	SAN JERÓNIMO	19	17	0	36	27	0	0	1	3	5	0	36	2	0	0	3	31	36
	7	SAN MIGUEL CHICAJ	28	44	0	72	32	0	0	23	9	7	1	72	20	0	0	6	46	72
	8	SANTA CRUZ EL CHOL	4	11	0	15	9	0	0	3	1	2	0	15	3	0	0	3	9	15
3		CHIMALTENANGO	807	1,196	1	2,004	1,334	12	14	335	180	127	2	2,004	427	0	0	142	1,435	2,004
	1	ACATENANGO	12	14	0	26	12	0	0	7	6	1	0	26	8	0	0	4	14	26
	2	CHIMALTENANGO	325	368	1	694	513	4	3	78	66	28	2	694	76	0	0	70	548	694
	3	EL TEJAR	9	26	0	35	20	0	0	5	3	7	0	35	6	0	0	6	23	35
	4	PARRAMOS	10	31	0	41	23	0	0	11	4	3	0	41	9	0	0	6	26	41
	5	PATZICÍA	32	72	0	104	58	1	1	31	9	4	0	104	39	0	0	4	61	104
	6	PATZÚN	77	118	0	195	124	2	1	35	20	13	0	195	63	0	0	3	129	195
	7	POCHUTA	13	16	0	29	17	0	0	10	0	2	0	29	1	0	0	7	21	29
	8	SAN ANDRÉS ITZAPA	19	53	0	72	30	1	1	19	10	11	0	72	29	0	0	9	34	72
	9	SAN JOSE POAQUIL	21	48	0	69	45	2	0	14	2	6	0	69	19	0	0	0	50	69
	10	SAN JUAN COMALAPA	44	89	0	133	69	0	0	30	20	14	0	133	54	0	0	3	76	133
	11	SAN MARTÍN JILOTEPEQUE	57	94	0	151	89	0	3	34	11	14	0	151	52	0	0	4	95	151
	12	SAN PEDRO YEPOCAPA	30	28	0	58	39	0	1	7	5	6	0	58	7	0	0	2	49	58
	13	SANTA APOLONIA	20	29	0	49	32	0	0	12	3	2	0	49	13	0	0	2	34	49
	14	SANTA CRUZ BALANYÁ	8	16	0	24	13	0	0	6	2	3	0	24	9	0	0	1	14	24
	15	TECPÁN GUATEMALA	115	151	0	266	222	1	2	21	11	9	0	266	38	0	0	1	227	266
16	ZARAGOZA	15	43	0	58	28	1	2	15	8	4	0	58	4	0	0	20	34	58	

sel

Nombre de la meta: Inscripciones de hechos y actos registrales realizadas

**REGISTRO CENTRAL DE LAS PERSONAS
SEGUIMIENTO TEMÁTICO INSTITUCIONAL 2019
MES REPORTADO: NOVIEMBRE**

D	M	Departamento / municipio	Población beneficiada																	
			Sexo			Total	Edad								Pueblo					
			Mujeres	Hombres	No definido		Niñez			Juventud	Adultos	Tercera Edad	No definido	Total	Maya	Xinca	Garifuna	Mestizos/Ladinos	No Indican	Total
0 - 2	3 - 5	6 - 13	14 a 30 años	31 a 60 años	61 años en adelante															
4		CHIQUEMULA	559	772	0	1,331	942	9	8	134	139	97	2	1,331	25	0	1	295	1,010	1,331
	1	CAMOTÁN	70	74	0	144	110	2	1	14	11	6	0	144	2	0	1	22	119	144
	2	CHIQUEMULA	255	362	0	617	438	2	1	59	76	41	0	617	1	0	0	158	458	617
	3	CONCEPCIÓN LAS MINAS	7	9	0	16	10	0	0	0	3	3	0	16	0	0	0	6	10	16
	4	ESQUIPULAS	58	79	0	137	78	2	1	19	20	16	1	137	0	0	0	48	89	137
	5	IPALA	16	23	0	39	15	0	1	8	8	6	1	39	1	0	0	17	21	39
	6	JOCOTÁN	93	108	0	201	180	3	3	5	7	3	0	201	7	0	0	6	188	201
	7	OLOPA	20	49	0	69	45	0	0	12	5	7	0	69	12	0	0	5	52	69
	8	QUEZALTEPEQUE	16	34	0	50	26	0	0	9	5	10	0	50	1	0	0	21	28	50
	9	SAN JACINTO	11	11	0	22	16	0	1	2	1	2	0	22	0	0	0	3	19	22
	10	SAN JOSÉ LA ARADA	4	7	0	11	6	0	0	2	2	1	0	11	0	0	0	4	7	11
	11	SAN JUAN ERMITA	9	16	0	25	18	0	0	4	1	2	0	25	1	0	0	5	19	25
5		EL PROGRESO	185	270	0	455	292	1	2	54	66	40	0	455	0	0	0	137	318	455
	1	EL JÍCARO	9	21	0	30	14	0	0	6	6	4	0	30	0	0	0	16	14	30
	2	GUASTATOYA	86	117	0	203	151	0	0	19	22	11	0	203	0	0	0	44	159	203
	3	MORAZÁN	7	9	0	16	12	0	0	2	1	1	0	16	0	0	0	2	14	16
	4	SAN AGUSTÍN ACASAGUASTLÁN	28	44	0	72	47	0	0	8	10	7	0	72	0	0	0	23	49	72
	5	SAN ANTONIO LA PAZ	7	16	0	23	12	0	1	2	4	4	0	23	0	0	0	9	14	23
	6	SAN CRISTÓBAL ACASAGUASTLÁN	2	3	0	5	4	0	0	0	0	1	0	5	0	0	0	1	4	5
	7	SANARATE	32	46	0	78	37	1	1	12	18	9	0	78	0	0	0	31	47	78
	8	SANSARE	14	14	0	28	15	0	0	5	5	3	0	28	0	0	0	11	17	28

54

Nombre de la meta:

Inscripciones de hechos y actos registrales realizadas

REGISTRO CENTRAL DE LAS PERSONAS
SEGUIMIENTO TEMÁTICO INSTITUCIONAL 2019
MES REPORTADO: NOVIEMBRE

D	M	Departamento / municipio	Sexo		Total	Edad							Pueblo							
			Mujeres	Hombres		No definido	Niñez			Juventud 14 a 30 años	Adultos 31 a 60 años	Tercera Edad 61 años en adelante	No definido	Total	Maya	Xinca	Garífuna	Mestizos/Ladinos	No Indican	Total
							0 - 2	3 - 5	6 - 13											
6		ESCUINTLA	898	1,395	0	2,293	1,484	14	29	290	299	175	2	2,293	35	1	0	608	1,649	2,293
	1	ESCUINTLA	295	458	0	753	538	3	6	68	88	50	0	753	5	0	0	149	599	753
	2	GUANAGAZAPA	12	30	0	42	32	0	2	3	5	0	0	42	1	0	0	7	34	42
	3	IZTAPA	19	25	0	44	28	4	2	1	7	2	0	44	1	0	0	8	35	44
	4	LA DEMOCRACIA	22	29	0	51	29	0	1	5	11	5	0	51	1	0	0	16	34	51
	5	LA GOMERA	39	69	0	108	67	0	7	15	10	9	0	108	0	0	0	32	76	108
	6	MASAGUA	35	51	0	86	40	1	1	15	20	9	0	86	1	0	0	38	47	86
	7	NUEVA CONCEPCIÓN	58	117	0	175	87	0	2	31	41	14	0	175	3	0	0	69	103	175
	8	PALÍN	47	86	0	133	71	0	4	36	15	7	0	133	12	0	0	42	79	133
	9	PUERTO SAN JOSÉ	72	104	0	176	98	3	0	29	25	21	0	176	1	0	0	61	114	176
	10	SAN VICENTE PACAYA	14	32	0	46	34	0	0	4	7	1	0	46	1	0	0	8	37	46
	11	SANTA LUCÍA COTZUMALGUAPA	80	135	0	215	125	1	3	36	27	23	0	215	3	1	0	75	136	215
	12	SIPACATE	8	11	0	19	10	0	0	3	2	4	0	19	0	0	0	8	11	19
	13	SIQUINALÁ	29	45	0	74	37	2	1	13	11	10	0	74	1	0	0	28	45	74
	14	TIQUISATE	168	203	0	371	288	0	0	31	30	20	2	371	5	0	0	67	299	371
7		GUATEMALA	5,061	7,393	1	12,455	6,516	354	380	1,825	2,129	1,214	37	12,455	395	0	0	3,541	8,519	12,455
	1	AMATITLÁN	214	332	0	546	335	8	9	84	79	29	2	546	6	0	0	162	378	546
	2	CHINAUTLA	83	196	0	279	109	3	4	86	55	22	0	279	9	0	0	120	150	279
	3	CHUARRANCHO	25	43	0	68	27	1	2	16	12	10	0	68	12	0	0	17	39	68
	4	FRAJANES	49	83	0	132	67	1	2	20	30	12	0	132	3	0	0	45	84	132
	5	GUATEMALA	3,574	4,843	1	8,418	4,228	306	334	1,044	1,536	943	27	8,418	190	0	0	2,436	5,792	8,418
	6	MIXCO	140	252	0	392	241	9	9	84	45	4	0	392	7	0	0	84	301	392
	7	PALENCIA	57	100	0	157	104	1	1	23	13	15	0	157	1	0	0	45	111	157
	8	SAN JOSÉ DEL GOLFO	20	38	0	58	19	0	1	21	15	2	0	58	2	0	0	32	24	58
	9	SAN JOSÉ PINULA	101	162	0	263	137	0	4	60	42	20	0	263	2	0	0	98	163	263
	10	SAN JUAN SACATEPÉQUEZ	208	275	0	483	347	3	3	57	38	35	0	483	83	0	0	24	376	483
	11	SAN MIGUEL PETAPA	57	137	0	194	103	2	4	45	28	10	2	194	5	0	0	65	124	194
	12	SAN PEDRO AYAMPUC	24	49	0	73	36	0	0	17	11	9	0	73	2	0	0	23	48	73
	13	SAN PEDRO SACATEPÉQUEZ	61	101	0	162	82	1	2	31	32	13	1	162	27	0	0	28	107	162
	14	SAN RAYMUNDO	76	113	0	189	90	2	1	46	34	14	2	189	27	0	0	36	126	189
	15	SANTA CATARINA PINULA	48	126	0	174	67	2	1	41	46	17	0	174	5	0	0	72	97	174
	16	VILLA CANALES	135	194	0	329	198	6	0	58	38	29	0	329	4	0	0	105	220	329
	17	VILLA NUEVA	189	349	0	538	326	9	3	92	75	30	3	538	10	0	0	149	379	538


slp

Nombre de la meta:

Inscripciones de hechos y actos registrales realizadas

REGISTRO CENTRAL DE LAS PERSONAS
SEGUIMIENTO TEMÁTICO INSTITUCIONAL 2019
MES REPORTADO: NOVIEMBRE

D	M	Departamento / municipio	Sexo			Total	Edad						Pueblo							
			Mujeres	Hombres	No definido		Niñez			Juventud	Adultos	Tercera Edad	No definido	Total	Maya	Xinca	Garífuna	Mestizos/Ladinos	No Indican	Total
							0 - 2	3 - 5	6 - 13	14 a 30 años	31 a 60 años	61 años en adelante								
8		HUEHUETENANGO	2,088	2,711	0	4,799	3,734	56	56	389	318	242	4	4,799	524	0	0	319	3,956	4,799
	1	AGUACATÁN	71	95	0	166	122	1	3	21	9	10	0	166	29	0	0	7	130	166
	2	CHIANTLA	60	104	0	164	120	2	2	20	10	10	0	164	2	0	0	34	128	164
	3	COLATENANGO	70	70	0	140	123	0	1	4	4	8	0	140	14	0	0	2	124	140
	4	CONCEPCIÓN HUISTA	32	41	0	73	56	0	4	8	4	1	0	73	10	0	0	0	63	73
	5	CUILCO	66	72	0	138	115	0	1	7	10	5	0	138	0	0	0	20	118	138
	6	HUEHUETENANGO	346	466	0	812	626	11	2	62	56	52	3	812	24	0	0	125	663	812
	7	JACALTENANGO	34	93	0	127	83	0	2	26	8	8	0	127	26	0	0	1	100	127
	8	LA DEMOCRACIA	93	123	0	216	170	2	2	18	13	11	0	216	12	18	0	24	180	216
	9	LA LIBERTAD	63	79	0	142	112	0	2	10	6	12	0	142	4	0	0	26	112	142
	10	MALACATANCITO	16	42	0	58	33	0	1	9	4	11	0	58	1	0	0	20	37	58
	11	NENTÓN	78	82	0	160	119	4	1	19	11	6	0	160	26	0	0	4	130	160
	12	PETATÁN	15	12	0	27	22	1	0	2	1	1	0	27	2	0	0	1	24	27
	13	SAN ANTONIO HUISTA	16	21	0	37	26	1	0	5	3	2	0	37	0	0	0	9	28	37
	14	SAN GASPAR IXCHIL	16	16	0	32	27	0	0	1	3	1	0	32	5	0	0	0	27	32
	15	SAN ILDEFONSO IXTAHUACÁN	94	111	0	205	167	2	2	15	11	8	0	205	25	0	0	4	176	205
	16	SAN JUAN ATITÁN	49	33	0	82	67	1	1	5	3	5	0	82	13	0	0	1	68	82
	17	SAN JUAN IXCOY	41	54	0	95	70	1	4	10	7	3	0	95	15	0	0	0	80	95
	18	SAN MATEO IXTATÁN	122	168	0	290	247	1	6	14	15	7	0	290	29	0	0	0	261	290
	19	SAN MIGUEL ACATÁN	74	54	0	128	100	1	1	7	10	9	0	128	22	0	0	0	106	128
	20	SAN PEDRO NECTA	57	100	0	157	122	1	0	20	6	8	0	157	29	0	0	3	125	157
	21	SAN PEDRO SOLOMA	101	117	0	218	160	9	5	16	21	7	0	218	41	0	0	1	176	218
	22	SAN RAFAEL LA INDEPENDENCIA	33	54	0	87	57	3	1	8	9	9	0	87	25	0	0	0	62	87
	23	SAN RAFAEL PETZAL	18	24	0	42	39	2	0	1	0	0	0	42	1	0	0	0	41	42
	24	SAN SEBASTIÁN COATÁN	29	48	0	77	51	0	0	8	16	2	0	77	19	0	0	0	58	77
	25	SAN SEBASTIAN HUEHUETENANGO	40	57	0	97	76	1	1	6	7	6	0	97	19	0	0	0	78	97
	26	SANTA ANA HUISTA	14	22	0	36	21	1	1	4	7	2	0	36	1	0	0	10	25	36
	27	SANTA BÁRBARA	58	53	0	111	98	0	0	2	5	6	0	111	17	0	0	0	94	111
	28	SANTA CRUZ BARILLAS	212	270	0	482	401	9	7	29	21	14	1	482	49	0	0	8	425	482
	29	SANTA EULALIA	76	98	0	174	140	2	2	15	8	7	0	174	25	0	0	0	149	174
	30	SANTIAGO CHIMALTENANGO	18	25	0	43	27	0	0	6	8	2	0	43	15	0	0	1	27	43
	31	TECTITÁN	20	15	0	35	27	0	1	1	3	3	0	35	1	0	0	5	29	35
	32	TODOS SANTOS CUCHUMATÁN	42	64	0	106	77	0	3	6	14	6	0	106	23	0	0	4	79	106
	33	UNIÓN CANTINIL	14	28	0	42	33	0	0	4	5	0	0	42	0	0	0	9	33	42



su

Nombre de la meta:

Inscripciones de hechos y actos registrales realizadas

**REGISTRO CENTRAL DE LAS PERSONAS
SEGUIMIENTO TEMÁTICO INSTITUCIONAL 2019
MES REPORTADO: NOVIEMBRE**

D	M	Departamento / municipio	Sexo		No definido	Total	Edad						No definido	Pueblo						
			Mujeres	Hombres			Niñez			Juventud	Adultos	Tercera Edad		Total	Maya	Xinca	Garífuna	Mestizos/Ladinos	No Indican	Total
							0 - 2	3 - 5	6 - 13											
9		IZABAL	553	783	0	1,336	880	27	42	152	153	80	2	1,336	68	0	2	239	1,027	1,336
	1	EL ESTOR	117	143	0	260	205	8	6	17	15	9	0	260	36	0	0	2	222	260
	2	LIVINGSTON	95	163	0	258	152	9	15	36	38	7	1	258	26	0	1	25	206	258
	3	LOS AMATES	49	80	0	129	88	0	1	18	18	4	0	129	0	0	0	35	94	129
	4	MORALES	117	166	0	283	179	4	10	38	30	22	0	283	1	0	0	71	211	283
	5	PUERTO BARRIOS	175	231	0	406	256	6	10	43	52	38	1	406	5	0	1	106	294	406
10		JALAPA	467	644	0	1,111	819	10	7	117	83	75	0	1,111	35	3	0	185	888	1,111
	1	JALAPA	317	458	0	775	590	6	3	85	57	34	0	775	18	3	0	117	637	775
	2	MATAQUESCUILTA	33	53	0	86	50	1	4	16	10	5	0	86	0	0	0	29	57	86
	3	MONJAS	16	22	0	38	22	0	0	3	4	9	0	38	0	0	0	17	21	38
	4	SAN CARLOS ALZATATE	20	23	0	43	35	0	0	1	2	5	0	43	5	0	0	2	36	43
	5	SAN LUIS JILOTEPEQUE	26	28	0	54	36	0	0	6	2	10	0	54	12	0	0	2	40	54
	6	SAN MANUEL CHAPARRÓN	5	7	0	12	7	0	0	1	1	3	0	12	0	0	0	4	8	12
	7	SAN PEDRO PINULA	50	53	0	103	79	3	0	5	7	9	0	103	0	0	0	14	89	103
11		JUTIAPA	551	836	0	1,387	851	9	13	170	194	146	4	1,387	5	3	0	432	947	1,387
	1	AGUA BLANCA	7	64	0	71	9	0	0	10	42	10	0	71	0	0	0	54	17	71
	2	ASUNCIÓN MITA	52	70	0	122	60	2	3	19	16	21	1	122	0	0	0	50	72	122
	3	ATESCATEMPA	17	26	0	43	17	0	1	8	12	5	0	43	1	0	0	18	24	43
	4	COMAPA	27	38	0	65	43	0	0	7	9	6	0	65	0	0	0	25	40	65
	5	CONGUACO	17	31	0	48	28	0	0	5	9	6	0	48	0	0	0	20	28	48
	6	EL ADELANTO	5	3	0	8	4	0	0	1	2	1	0	8	0	0	0	4	4	8
	7	EL PROGRESO	21	43	0	64	15	0	1	22	11	15	0	64	0	1	0	34	29	64
	8	JALPATAGUA	16	38	0	54	27	0	0	6	10	11	0	54	0	0	0	23	31	54
	9	JEREZ	10	6	0	16	8	0	1	0	4	3	0	16	0	0	0	5	11	16
	10	JUTIAPA	289	347	0	636	502	4	2	48	39	40	1	636	4	2	0	101	529	636
	11	MOYUTA	41	55	0	96	60	0	2	15	13	6	0	96	0	0	0	29	67	96
	12	PASACO	5	16	0	21	9	0	0	5	5	2	0	21	0	0	0	10	11	21
	13	QUESADA	10	21	0	31	16	1	1	5	2	6	0	31	0	0	0	11	20	31
	14	SAN JOSÉ ACATEMPA	6	15	0	21	6	0	0	9	4	1	1	21	0	0	0	12	9	21
	15	SANTA CATARINA MITA	15	29	0	44	22	1	2	1	8	9	1	44	0	0	0	15	29	44
	16	YUPILTEPEQUE	7	24	0	31	19	1	0	5	5	1	0	31	0	0	0	11	20	31
	17	ZAPOTITLÁN	6	10	0	16	6	0	0	4	3	3	0	16	0	0	0	10	6	16

54

Nombre de la meta:

Inscripciones de hechos y actos registrales realizadas

**REGISTRO CENTRAL DE LAS PERSONAS
SEGUIMIENTO TEMÁTICO INSTITUCIONAL 2019
MES REPORTADO: NOVIEMBRE**

D	M	Departamento / municipio	Sexo			Edad								Pueblo						
			Mujeres	Hombres	No definido	Total	Niñez			Juventud 14 a 30 años	Adultos 31 a 60 años	Tercera Edad 61 años en adelante	No definido	Total	Maya	Xinca	Garífuna	Mestizos/Ladinos	No Indican	Total
							0 - 2	3 - 5	6 - 13											
12		PETEN	900	1,100	0	2,000	1,509	39	17	203	146	85	1	2,000	82	0	0	313	1,605	2,000
	1	DOLORES	29	43	0	72	49	0	0	12	7	4	0	72	2	0	0	17	53	72
	2	EL CHAL	12	23	0	35	22	2	1	3	5	2	0	35	4	0	0	5	26	35
	3	FLORES	51	59	0	110	54	1	1	22	20	12	0	110	1	0	0	46	63	110
	4	LA LIBERTAD	104	159	0	263	195	4	2	38	15	8	1	263	10	0	0	47	206	263
	5	LAS CRUCES	66	62	0	128	96	5	5	12	7	3	0	128	1	0	0	19	108	128
	6	MELCHOR DE MENCOS	40	57	0	97	80	1	1	5	8	2	0	97	0	0	0	13	84	97
	7	POPTÚN	128	118	0	246	192	5	1	23	16	9	0	246	11	0	0	39	196	246
	8	SAN ANDRÉS	23	26	0	49	35	3	1	6	1	3	0	49	0	0	0	10	39	49
	9	SAN BENITO	164	186	0	350	288	5	2	22	22	11	0	350	7	0	0	40	303	350
	10	SAN FRANCISCO	13	13	0	26	15	0	0	1	8	2	0	26	1	0	0	10	15	26
	11	SAN JOSÉ	5	5	0	10	9	0	0	1	0	0	0	10	0	0	0	0	10	10
	12	SAN LUIS	76	116	0	192	148	0	1	25	12	6	0	192	21	0	0	19	152	192
	13	SANTA ANA	18	37	0	55	32	1	0	4	9	9	0	55	0	0	0	18	37	55
	14	SAYAXCHE	171	196	0	367	294	12	2	29	16	14	0	367	24	0	0	30	313	367

[Handwritten signatures]

54

Nombre de la meta:

Inscripciones de hechos y actos registrales realizadas

**REGISTRO CENTRAL DE LAS PERSONAS
SEGUIMIENTO TEMÁTICO INSTITUCIONAL 2019
MES REPORTADO: NOVIEMBRE**

D	M	Departamento / municipio	Sexo			Total	Edad							Población beneficiada						
			Mujeres	Hombres	No definido		Niñez			Juventud 14 a 30 años	Adultos 31 a 60 años	Tercera Edad 61 años en adelante	No definido	Total	Maya	Xinca	Garífuna	Mestizos/Ladinos	No Indican	Total
							0 - 2	3 - 5	6 - 13											
13		QUETZALTENANGO	1,253	1,817	0	3,070	2,027	22	29	404	333	253	2	3,070	390	0	0	449	2,231	3,070
	1	ALMOLONGA	24	31	0	55	35	0	0	9	5	6	0	55	15	0	0	1	39	55
	2	CABRICÁN	30	35	0	65	41	1	2	11	9	1	0	65	14	0	0	1	50	65
	3	CAJOLÁ	21	34	0	55	41	0	0	7	4	3	0	55	11	0	0	0	44	55
	4	CANTEL	25	60	0	85	37	0	1	21	16	10	0	85	32	0	0	6	47	85
	5	COATEPEQUE	350	428	0	778	616	5	7	65	53	32	0	778	5	0	0	118	655	778
	6	COLOMBA	34	67	0	101	51	1	0	25	11	12	1	101	0	0	0	42	59	101
	7	CONCEPCIÓN CHIQUIRICHAPA	25	47	0	72	38	0	5	10	14	5	0	72	23	0	0	0	49	72
	8	EL PALMAR	18	30	0	48	22	1	0	7	13	5	0	48	13	0	0	8	27	48
	9	FLORES COSTA CUCA	22	36	0	58	25	0	0	9	15	9	0	58	2	0	0	20	36	58
	10	GÉNOVA	41	61	0	102	51	2	1	20	13	15	0	102	3	0	0	40	59	102
	11	HUITÁN	17	22	0	39	29	0	0	5	2	3	0	39	9	0	0	1	29	39
	12	LA ESPERANZA	19	49	0	68	28	0	2	24	10	4	0	68	11	0	0	21	36	68
	13	OLINTEPEQUE	21	33	0	54	35	0	0	8	9	2	0	54	12	0	0	5	37	54
	14	OSTUNCALCO	66	118	0	184	135	0	0	20	18	11	0	184	33	0	0	12	139	184
	15	PALESTINA DE LOS ALTOS	15	19	0	34	26	0	0	1	4	3	0	34	5	0	0	2	27	34
	16	QUETZALTENANGO	397	565	0	962	636	10	7	114	102	92	1	962	140	0	0	139	683	962
	17	SALCAJÁ	17	36	0	53	23	0	0	15	7	8	0	53	14	0	0	8	31	53
	18	SAN CARLOS SIJA	22	31	0	53	24	2	0	8	9	10	0	53	11	0	0	12	30	53
	19	SAN FRANCISCO LA UNIÓN	11	13	0	24	18	0	0	3	2	1	0	24	4	0	0	0	20	24
	20	SAN MARTÍN SACATEPÉQUEZ	36	43	0	79	60	0	0	9	3	7	0	79	14	0	0	2	63	79
	21	SAN MATEO	5	9	0	14	10	0	1	0	0	3	0	14	1	0	0	0	13	14
	22	SAN MIGUEL SIGÜILÁ	14	13	0	27	20	0	0	1	2	4	0	27	7	0	0	0	20	27
	23	SIBILIA	6	11	0	17	7	0	0	3	2	5	0	17	1	0	0	6	10	17
	24	ZUNIL	17	26	0	43	19	0	3	9	10	2	0	43	10	0	0	5	28	43

[Handwritten signatures and initials]

54

Nombre de la meta:

Inscripciones de hechos y actos registrales realizadas

REGISTRO CENTRAL DE LAS PERSONAS
SEGUIMIENTO TEMÁTICO INSTITUCIONAL 2019
MES REPORTADO: NOVIEMBRE

D	M	Departamento / municipio	Sexo		No definido	Total	Edad						Pueblo							
			Mujeres	Hombres			Niñez			Adultos	Tercera Edad	No definido	Total	Maya	Xinca	Garífuna	Mestizos/Ladinos	No Indican	Total	
							0 - 2	3 - 5	6 - 13											14 a 30 años
14		QUICHE	1,658	2,062	0	3,720	2,892	35	35	351	223	184	0	3,720	624	0	0	89	3,007	3,720
	1	CANILLA	15	28	0	43	31	0	1	1	3	7	0	43	2	0	0	4	37	43
	2	CHAJUL	78	101	0	179	142	1	3	21	7	5	0	179	31	0	0	2	146	179
	3	CHICAMÁN	45	65	0	110	76	2	2	14	5	11	0	110	24	0	0	8	78	110
	4	CHICHÉ	28	25	0	53	42	0	0	7	0	4	0	53	8	0	0	0	45	53
	5	CHICHICASTENANGO	188	256	0	444	330	2	1	59	32	20	0	444	113	0	0	3	328	444
	6	CHINIQUE	24	31	0	55	38	0	0	9	3	5	0	55	7	0	0	2	46	55
	7	CUNÉN	55	79	0	134	107	0	1	13	3	10	0	134	18	0	0	3	113	134
	8	IXCÁN	207	239	0	446	363	10	6	31	21	15	0	446	56	0	0	11	379	446
	9	JOYABAJ	206	212	0	418	345	1	5	28	23	16	0	418	46	0	0	11	361	418
	10	NEBAJ	114	171	0	285	201	2	1	34	32	15	0	285	75	0	0	4	206	285
	11	PACHALUM	6	12	0	18	8	0	0	3	5	2	0	18	1	0	0	6	11	18
	12	PATZITE	11	16	0	27	19	0	0	3	2	3	0	27	8	0	0	0	19	27
	13	SACAPULAS	70	83	0	153	115	1	0	15	8	14	0	153	24	0	0	3	126	153
	14	SAN ANDRÉS SAJACABAJÁ	14	39	0	53	29	1	0	11	9	3	0	53	18	0	0	4	31	53
	15	SAN ANTONIO ILOTENANGO	37	37	0	74	59	0	2	7	3	3	0	74	11	0	0	0	63	74
	16	SAN BARTOLOMÉ JOCOTENANGO	26	15	0	41	35	2	1	1	1	1	0	41	1	0	0	1	39	41
	17	SAN JUAN COTZAL	40	52	0	92	63	1	1	13	7	7	0	92	26	0	0	1	65	92
	18	SAN PEDRO JOCOPILAS	52	65	0	117	97	2	4	10	3	1	0	117	13	0	0	1	103	117
	19	SANTA CRUZ DEL QUICHÉ	235	260	0	495	404	2	2	23	37	27	0	495	74	0	0	17	404	495
	20	USPANTÁN	162	217	0	379	304	8	3	43	13	8	0	379	51	0	0	8	320	379
	21	ZACUALPA	45	59	0	104	84	0	2	5	6	7	0	104	17	0	0	0	87	104

[Handwritten signatures and initials]

SEP

Nombre de la meta:

Inscripciones de hechos y actos registrales realizadas

**REGISTRO CENTRAL DE LAS PERSONAS
SEGUIMIENTO TEMÁTICO INSTITUCIONAL 2019
MES REPORTADO: NOVIEMBRE**

D	M	Departamento / municipio	Sexo		No definido	Total	Edad						No definido	Pueblo						Total
			Mujeres	Hombres			Niñez			Juventud	Adultos	Tercera Edad		Total	Maya	Xinca	Garifuna	Mestizos/Ladinos	No indican	
							0 - 2	3 - 5	6 - 13											
15		RETALHULEU	423	651	0	1,074	729	7	4	131	99	102	2	1,074	29	0	0	251	794	1,074
	1	CHAMPERICO	31	29	0	60	37	3	2	2	9	7	0	60	3	0	0	14	43	60
	2	EL ASINTAL	14	48	0	62	37	0	0	14	2	9	0	62	3	0	0	20	39	62
	3	NUEVO SAN CARLOS	19	45	0	64	35	0	0	9	10	10	0	64	2	0	0	19	43	64
	4	RETALHULEU	266	352	0	618	484	2	1	48	41	42	0	618	5	0	0	107	506	618
	5	SAN ANDRÉS VILLA SECA	32	49	0	81	49	0	1	8	13	10	0	81	3	0	0	29	49	81
	6	SAN FELIPE RETALHULEU	14	32	0	46	19	1	0	12	6	7	1	46	0	0	0	16	30	46
	7	SAN MARTÍN ZAPOTITLÁN	7	44	0	51	14	0	0	22	11	4	0	51	1	0	0	28	22	51
	8	SAN SEBASTIÁN	22	36	0	58	29	1	0	11	6	10	1	58	12	0	0	11	35	58
	9	SANTA CRUZ MULUÁ	18	16	0	34	25	0	0	5	1	3	0	34	0	0	0	7	27	34
16		SACATEPÉQUEZ	421	703	0	1,124	727	4	5	167	123	97	1	1,124	98	0	0	182	844	1,124
	1	ANTIGUA GUATEMALA	173	236	0	409	321	2	1	16	30	38	1	409	3	0	0	60	346	409
	2	CIUDAD VIEJA	21	61	0	82	41	0	1	27	4	9	0	82	0	0	0	33	49	82
	3	JOCOTENANGO	15	40	0	55	24	1	0	13	11	6	0	55	1	0	0	22	32	55
	4	MAGDALENA MILPAS ALTAS	10	17	0	27	24	0	0	0	1	2	0	27	0	0	0	3	24	27
	5	PASTORES	13	28	0	41	23	0	0	10	3	5	0	41	3	0	0	8	30	41
	6	SAN ANTONIO AGUAS CALIENTES	12	18	0	30	16	0	0	6	5	3	0	30	10	0	0	3	17	30
	7	SAN BARTOLOMÉ MILPAS ALTAS	3	10	0	13	6	1	0	1	4	1	0	13	0	0	0	2	11	13
	8	SAN JUAN ALOTENANGO	31	53	0	84	41	0	0	24	8	11	0	84	7	0	0	8	69	84
	9	SAN LUCAS SACATEPÉQUEZ	35	36	0	71	51	0	0	12	5	3	0	71	3	0	0	11	57	71
	10	SAN MIGUEL DUEÑAS	13	12	0	25	15	0	1	4	3	2	0	25	2	0	0	4	19	25
	11	SANTA CATARINA BARAHONA	3	3	0	6	6	0	0	0	0	0	0	6	0	0	0	0	6	6
	12	SANTA LUCÍA MILPAS ALTAS	13	30	0	43	18	0	0	10	14	1	0	43	0	0	0	14	29	43
	13	SANTA MARÍA DE JESÚS	23	43	0	66	44	0	0	8	10	4	0	66	19	0	0	2	45	66
	14	SANTIAGO SACATEPÉQUEZ	24	40	0	64	38	0	2	12	9	3	0	64	13	0	0	6	45	64
	15	SANTO DOMINGO XENACÓJ	7	20	0	27	13	0	0	5	5	4	0	27	7	0	0	3	17	27
	16	SUMPANGO	25	56	0	81	46	0	0	19	11	5	0	81	30	0	0	3	48	81

54

Nombre de la mesa:

Inscripciones de hechos y actos registrales realizadas

REGISTRO CENTRAL DE LAS PERSONAS
SEGUIMIENTO TEMÁTICO INSTITUCIONAL 2019
MES REPORTADO: NOVIEMBRE

D	M	Departamento / municipio	Sexo		Edad								Pueblo							
			Mujeres	Hombres	No definido	Total	Niñez			Juventud 14 a 30 años	Adultos 31 a 60 años	Tercera Edad 61 años en adelante	No definido	Total	Maya	Xinca	Garifuna	Mestizos/Ladinos	No Indican	Total
							0 - 2	3 - 5	6 - 13											
17		SAN MARCOS	1,472	2,017	0	3,489	2,478	51	57	351	290	259	3	3,489	176	0	0	599	2,714	3,489
	1	AYUTLA	35	64	0	99	48	2	0	23	18	8	0	99	1	0	0	39	59	99
	2	CATARINA	18	25	0	43	25	3	1	3	4	7	0	43	0	0	0	10	33	43
	3	COMITANCILLO	84	95	0	179	146	2	1	6	16	8	0	179	27	0	0	0	152	179
	4	CONCEPCIÓN TUTUAPA	135	154	0	289	212	12	12	18	19	16	0	289	41	0	0	6	242	289
	5	EL QUETZAL	18	21	0	39	22	0	2	7	5	3	0	39	1	0	0	13	25	39
	6	EL TUMBADOR	32	53	0	85	51	0	1	13	6	14	0	85	0	0	0	34	51	85
	7	ESQUIPULAS PALO GORDO	9	12	0	21	10	0	0	5	5	1	0	21	0	0	0	10	11	21
	8	IXCHIGUÁN	28	33	0	61	48	0	0	4	7	2	0	61	6	0	0	2	53	61
	9	LA BLANCA	30	35	0	65	41	1	2	7	10	4	0	65	0	0	0	17	48	65
	10	LA REFORMA	14	21	0	35	13	0	2	8	3	9	0	35	0	0	0	17	18	35
	11	MALACATÁN	230	355	0	585	434	5	16	58	43	27	2	585	6	0	0	107	472	585
	12	NUEVO PROGRESO	22	31	0	53	35	1	1	4	5	7	0	53	0	0	0	17	36	53
	13	OCOS	7	19	0	26	17	0	0	3	4	2	0	26	0	0	0	9	17	26
	14	PAJAPITA	28	45	0	73	37	0	0	14	12	10	0	73	0	0	0	32	41	73
	15	RÍO BLANCO	6	12	0	18	9	0	0	1	2	6	0	18	5	0	0	4	9	18
	16	SAN ANTONIO SACATEPÉQUEZ	24	20	0	44	34	1	0	3	2	4	0	44	0	0	0	7	37	44
	17	SAN CRISTÓBAL CUCHO	11	26	0	37	18	0	0	10	3	6	0	37	0	0	0	15	22	37
	18	SAN JOSÉ EL RODEO	13	23	0	36	26	0	0	7	0	3	0	36	0	0	0	11	25	36
	19	SAN JOSÉ OJETENAM	27	30	0	57	32	0	1	5	6	13	0	57	1	0	0	18	38	57
	20	SAN LORENZO	8	16	0	24	17	0	1	2	1	3	0	24	1	0	0	4	19	24
	21	SAN MARCOS	224	290	0	514	420	4	4	31	34	21	0	514	6	0	0	70	438	514
	22	SAN MIGUEL IXTAHUACÁN	77	91	0	168	131	2	5	13	10	7	0	168	25	0	0	0	143	168
	23	SAN PABLO	32	73	0	105	60	1	1	17	15	11	0	105	5	17	0	34	66	105
	24	SAN PEDRO SACATEPÉQUEZ	65	105	0	170	94	1	1	33	18	23	0	170	4	0	0	49	117	170
	25	SAN RAFAEL PIE DE LA CUESTA	10	21	0	31	16	0	0	5	2	8	0	31	0	0	0	15	16	31
	26	SIBINAL	22	28	0	50	38	2	0	2	3	5	0	50	6	0	0	4	40	50
	27	SIPACAPA	28	40	0	68	52	1	0	6	4	5	0	68	14	0	0	2	52	68
	28	TACANÁ	100	106	0	206	154	9	2	18	13	9	1	206	6	0	0	14	186	206
	29	TAJUMULCO	91	81	0	172	143	4	2	6	10	7	0	172	16	0	0	5	151	172
	30	TEJUTLA	44	92	0	136	95	0	2	19	10	10	0	136	5	0	0	34	97	136

Handwritten signatures and initials.

54

Nombre de la meta:

Inscripciones de hechos y actos registrales realizadas

**REGISTRO CENTRAL DE LAS PERSONAS
SEGUIMIENTO TEMÁTICO INSTITUCIONAL 2019
MES REPORTADO: NOVIEMBRE**

D	M	Departamento / municipio	Sexo		No definido	Total	Edad						No definido	Pueblo						
			Mujeres	Hombres			Niñez			Juventud	Adultos	Tercera Edad		Total	Maya	Xinca	Garífuna	Mestizos/Ladinos	No indican	Total
							0 - 2	3 - 5	6 - 13											
18		SANTA ROSA	478	727	1	1,206	808	13	8	147	138	89	3	1,206	4	1	0	305	896	1,206
	1	BARBERENA	36	66	0	102	56	0	0	20	16	10	0	102	0	0	0	41	61	102
	2	CASILLAS	12	17	0	29	17	1	1	6	4	0	0	29	0	0	0	10	19	29
	3	CHIQUMULILLA	43	81	0	124	62	4	1	23	21	13	0	124	0	0	0	46	78	124
	4	CUILAPA	257	317	1	575	498	0	0	22	33	21	1	575	2	0	0	67	506	575
	5	GUAZACAPÁN	14	22	0	36	15	3	0	6	7	4	1	36	0	0	0	12	24	36
	6	NUEVA SANTA ROSA	27	48	0	75	23	2	2	20	15	13	0	75	1	1	0	30	43	75
	7	ORATORIO	16	33	0	49	25	1	0	11	6	6	0	49	0	0	0	19	30	49
	8	PUEBLO NUEVO VIÑAS	6	25	0	31	17	0	0	6	7	1	0	31	0	0	0	14	17	31
	9	SAN JUAN TECUACO	4	8	0	12	10	0	0	1	1	0	0	12	0	0	0	2	10	12
	10	SAN RAFAEL LAS FLORES	3	13	0	16	8	0	0	5	2	1	0	16	0	0	0	7	9	16
	11	SANTA CRUZ NARANJO	15	26	0	41	15	0	3	8	11	3	1	41	0	0	0	12	29	41
	12	SANTA MARÍA IXHUATÁN	16	28	0	44	16	0	1	7	10	10	0	44	0	0	0	24	20	44
	13	SANTA ROSA DE LIMA	3	16	0	19	11	1	0	6	1	0	0	19	0	0	0	6	13	19
	14	TAXISCO	26	27	0	53	35	1	0	6	4	7	0	53	1	0	0	15	37	53
19		SOLOLÁ	525	733	1	1,259	888	14	7	149	115	86	0	1,259	313	0	0	25	921	1,259
	1	CONCEPCIÓN	10	9	0	19	16	0	0	1	0	2	0	19	4	0	0	0	15	19
	2	NAHUALÁ	60	100	0	160	114	5	2	12	13	14	0	160	37	0	0	0	123	160
	3	PANAJACHEL	14	26	0	40	21	0	0	12	6	1	0	40	10	0	0	4	26	40
	4	SAN ANDRÉS SEMETABAJ	12	11	0	23	11	1	2	3	3	3	0	23	9	0	0	0	14	23
	5	SAN ANTONIO PALOPÓ	7	11	0	18	16	0	0	0	2	0	0	18	2	0	0	0	16	18
	6	SAN JOSÉ CHACAYÁ	7	4	0	11	8	0	0	0	3	0	0	11	2	0	0	1	8	11
	7	SAN JUAN LA LAGUNA	11	12	0	23	18	0	0	0	4	1	0	23	5	0	0	0	18	23
	8	SAN LUCAS TOLIMÁN	31	38	0	69	43	1	0	11	6	8	0	69	22	0	0	3	44	69
	9	SAN MARCOS LA LAGUNA	2	2	0	4	3	0	0	1	0	0	0	4	1	0	0	0	3	4
	10	SAN PABLO LA LAGUNA	7	5	0	12	8	1	0	0	1	2	0	12	3	0	0	0	9	12
	11	SAN PEDRO LA LAGUNA	9	18	0	27	10	0	0	3	9	5	0	27	15	0	0	2	10	27
	12	SANTA CATARINA IXTAHUACÁN	39	50	0	89	65	3	2	7	7	5	0	89	19	0	0	0	70	89
	13	SANTA CATARINA PALOPO	4	19	0	23	6	0	0	11	6	0	0	23	16	0	0	0	7	23
	14	SANTA CLARA LA LAGUNA	11	14	0	25	11	1	0	8	2	3	0	25	13	0	0	0	12	25
	15	SANTA CRUZ LA LAGUNA	5	11	0	16	8	1	0	6	1	0	0	16	6	0	0	0	10	16
	16	SANTA LUCÍA UTATLÁN	17	31	0	48	16	0	0	11	12	9	0	48	29	0	0	2	17	48
	17	SANTA MARÍA VISITACIÓN	2	1	0	3	1	0	0	1	0	1	0	3	2	0	0	0	1	3
	18	SANTIAGO ATITLÁN	44	70	0	114	72	1	0	19	14	8	0	114	40	0	0	2	72	114
	19	SOLOLÁ	233	301	1	535	441	0	1	43	26	24	0	535	78	0	0	11	446	535

64

Nombre de la meta: Inscripciones de hechos y actos registrales realizadas

**REGISTRO CENTRAL DE LAS PERSONAS
SEGUIMIENTO TEMÁTICO INSTITUCIONAL 2019
MES REPORTADO: NOVIEMBRE**


D	M	Departamento / municipio	Sexo		No definido	Total	Edad						Pueblo							
			Mujeres	Hombres			Niñez			Juventud 14 a 30 años	Adultos 31 a 60 años	Tercera Edad 61 años en adelante	No definido	Total	Maya	Xinca	Garituna	Mestizos/Ladinos	No Indican	Total
							0 - 2	3 - 5	6 - 13											
20		SUCHITEPEQUEZ	745	1,118	0	1,863	1,266	14	9	270	159	145	0	1,863	215	0	0	278	1,370	1,863
	1	CHICACAO	50	68	0	118	76	0	1	20	14	7	0	118	28	0	0	8	82	118
	2	CUYOTENANGO	21	45	0	66	42	1	1	12	7	3	0	66	1	0	0	18	47	66
	3	MAZATENANGO	405	488	0	893	778	3	1	47	32	32	0	893	20	0	0	70	803	893
	4	PATULUL	37	47	0	84	41	4	1	14	14	10	0	84	5	0	0	23	56	84
	5	PUEBLO NUEVO	3	7	0	10	4	0	0	2	3	1	0	10	2	0	0	3	5	10
	6	RÍO BRAVO	17	32	0	49	33	0	0	7	5	4	0	49	0	0	0	15	34	49
	7	SAMAYAC	12	37	0	49	15	1	1	11	11	10	0	49	24	0	0	3	22	49
	8	SAN ANTONIO SUCHITEPEQUEZ	47	61	0	108	61	0	0	25	10	12	0	108	20	0	0	22	66	108
	9	SAN BERNARDINO	8	23	0	31	14	0	0	8	4	5	0	31	12	0	0	5	14	31
	10	SAN FRANCISCO ZAPOTITLÁN	16	33	0	49	25	0	0	10	7	7	0	49	4	0	0	16	29	49
	11	SAN GABRIEL	3	12	0	15	7	0	0	4	3	1	0	15	3	0	0	3	9	15
	12	SAN JOSÉ EL ÍDOLO	7	20	0	27	9	0	0	9	6	3	0	27	7	0	0	10	10	27
	13	SAN JOSÉ LA MÁQUINA	26	50	0	76	30	2	0	17	12	15	0	76	11	0	0	32	33	76
	14	SAN JUAN BAUTISTA	1	15	0	16	9	0	0	5	2	0	0	16	2	0	0	2	12	16
	15	SAN LORENZO	6	10	0	16	5	0	0	4	3	4	0	16	4	0	0	3	9	16
	16	SAN MIGUEL PANÁN	3	11	0	14	11	0	0	2	1	0	0	14	2	0	0	1	11	14
	17	SAN PABLO JOCOPILAS	14	38	0	52	17	0	0	25	8	2	0	52	25	0	0	4	23	52
	18	SANTA BÁRBARA	19	30	0	49	25	2	2	7	5	8	0	49	4	0	0	16	29	49
	19	SANTO DOMINGO SUCHITEPEQUEZ	21	30	0	51	16	1	2	12	7	13	0	51	15	0	0	12	24	51
	20	SANTO TOMAS LA UNIÓN	18	39	0	57	35	0	0	16	2	4	0	57	16	0	0	3	38	57
	21	ZUNILITO	11	22	0	33	13	0	0	13	3	4	0	33	10	0	0	9	14	33


sel

Nombre de la meta: Inscripciones de hechos y actos registrales realizadas


REGISTRO CENTRAL DE LAS PERSONAS
SEGUIMIENTO TEMÁTICO INSTITUCIONAL 2019
MES REPORTADO: NOVIEMBRE

D	M	Departamento / municipio	Sexo		No definido	Total	Edad						Pueblo							
			Mujeres	Hombres			Niñez			Juventud	Adultos	Tercera Edad	No definido	Total	Maya	Xinca	Garífuna	Mestizos/Ladinos	No indican	Total
							0 - 2	3 - 5	6 - 13											
21		TOTONICAPÁN	701	919	1	1,621	1,184	14	11	194	123	94	1	1,621	347	0	0	20	1,254	1,621
	1	MOMOSTENANGO	139	233	0	372	243	4	8	67	29	21	0	372	105	0	0	4	263	372
	2	SAN ANDRÉS XECUL	34	37	0	71	47	0	0	9	7	8	0	71	22	0	0	1	48	71
	3	SAN BARTOLO	17	18	0	35	26	0	0	4	1	4	0	35	6	0	0	0	29	35
	4	SAN CRISTÓBAL TONICAPÁN	38	67	0	105	55	2	0	21	21	6	0	105	40	0	0	5	60	105
	5	SAN FRANCISCO EL ALTO	52	92	0	144	84	3	1	23	23	10	0	144	43	0	0	2	99	144
	6	SANTA LUCÍA LA REFORMA	48	39	0	87	71	1	1	5	4	5	0	87	12	0	0	0	75	87
	7	SANTA MARÍA CHIQUIMULA	75	74	0	149	116	2	1	17	5	8	0	149	26	0	0	0	123	149
	8	TOTONICAPÁN	298	359	1	658	542	2	0	48	33	32	1	658	93	0	0	8	557	658
22		ZACAPA	290	480	0	770	513	2	1	103	82	69	0	770	0	0	0	217	553	770
	1	CABAÑAS	15	13	0	28	25	0	0	0	1	2	0	28	0	0	0	3	25	28
	2	ESTANZUELA	9	29	0	38	17	0	0	13	6	2	0	38	0	0	0	14	24	38
	3	GUALÁN	47	76	0	123	84	0	0	15	12	12	0	123	0	0	0	34	89	123
	4	HUITÉ	11	13	0	24	15	0	0	3	3	3	0	24	0	0	0	7	17	24
	5	LA UNIÓN	36	39	0	75	59	1	0	3	4	8	0	75	0	0	0	15	60	75
	6	RÍO HONDO	17	41	0	58	24	0	0	17	9	8	0	58	0	0	0	31	27	58
	7	SAN DIEGO	2	15	0	17	6	0	0	4	3	4	0	17	0	0	0	11	6	17
	8	SAN JORGE	7	10	0	17	8	0	0	2	2	5	0	17	0	0	0	9	8	17
	9	TECULUTÁN	16	29	0	45	28	0	0	6	6	5	0	45	0	0	0	12	33	45
	10	USUMATLÁN	8	23	0	31	18	0	0	6	4	3	0	31	0	0	0	11	20	31
	11	ZACAPA	122	192	0	314	229	1	1	34	32	17	0	314	0	0	0	70	244	314


Jennifer Patricia Balcárcel de León
Gestor de Registro Central de las Personas I
Registro Central de las Personas
Sede Central, Guatemala, Guatemala


Lic. Rafael Arturo Andrade Barillas
Jefe de Registro Civil de las Personas
Registro Central de las Personas
Sede Central RENAP, Guatemala, Guatemala


Licda. Sadie Ivonne Cardillo Romero
Subdirectora de Apoyo Registral en Funciones
Registro Central de las Personas
Sede Central RENAP, Guatemala, Guatemala


Lic. Ononiel Maas Jácome
Registrador Central de las Personas
Registro Central de las Personas
Sede Central RENAP, Guatemala, Guatemala

ANEXO V

REGISTRO CENTRAL DE LAS PERSONAS
SEGUIMIENTO TEMÁTICO INSTITUCIONAL 2019
MES REPORTADO: NOVIEMBRE

Nombre de la Inscripción

Inscripciones de nacimiento realizadas.

Población beneficiada

D	M	Departamento / municipio	Sexo				Edad										Total	
			Mujeres	Hombres	No definido	Total	Niñez							Juventud 14 a 30 años	Adultos 31 a 60 años	Tercera Edad 61 años en adelante		No definido
							0	1	2	3	4	5	6 - 13					
		República de Guatemala	14,833	15,250	2	30,085	29,057	237	176	86	74	65	251	113	21	5	0	30,085
1		ALTA VERAPAZ	1,244	1,239	0	2,483	2,481	2	0	0	0	0	0	0	0	0	0	2,483
	1	CHAHAL	28	35	0	63	63	0	0	0	0	0	0	0	0	0	0	63
	2	CHISEC	64	57	0	121	121	0	0	0	0	0	0	0	0	0	0	121
	3	COBÁN	298	298	0	596	594	2	0	0	0	0	0	0	0	0	0	596
	4	FRAY BARTOLOMÉ DE LAS CASAS	127	138	0	265	265	0	0	0	0	0	0	0	0	0	0	265
	5	LANQUÍN	19	30	0	49	49	0	0	0	0	0	0	0	0	0	0	49
	6	PANZÓS	62	72	0	134	134	0	0	0	0	0	0	0	0	0	0	134
	7	RAXRUHÁ	26	22	0	48	48	0	0	0	0	0	0	0	0	0	0	48
	8	SAN CRISTÓBAL VERAPAZ	68	73	0	141	141	0	0	0	0	0	0	0	0	0	0	141
	9	SAN JUAN CHAMELCO	48	38	0	86	86	0	0	0	0	0	0	0	0	0	0	86
	10	SAN MIGUEL TUCURÚ	18	26	0	44	44	0	0	0	0	0	0	0	0	0	0	44
	11	SAN PEDRO CARCHÁ	150	117	0	267	267	0	0	0	0	0	0	0	0	0	0	267
	12	SANTA CATALINA LA TINTA	136	115	0	251	251	0	0	0	0	0	0	0	0	0	0	251
	13	SANTA CRUZ VERAPAZ	22	29	0	51	51	0	0	0	0	0	0	0	0	0	0	51
	14	SANTA MARÍA CAHABÓN	55	65	0	120	120	0	0	0	0	0	0	0	0	0	0	120
	15	SENAHÚ	68	76	0	144	144	0	0	0	0	0	0	0	0	0	0	144
	16	TACTIC	37	29	0	66	66	0	0	0	0	0	0	0	0	0	0	66
	17	TAMAHÚ	18	19	0	37	37	0	0	0	0	0	0	0	0	0	0	37

sel [Handwritten signatures]

**REGISTRO CENTRAL DE LAS PERSONAS
SEGUIMIENTO TEMÁTICO INSTITUCIONAL 2019
MES REPORTADO: NOVIEMBRE**

Nombre de la inscripción

Inscripciones de nacimiento realizadas.

Población beneficiada

D	M	Departamento / municipio	Sexo				Edad											Total	
			Mujeres	Hombres	No definido	Total	Niñez						Juventud 14 a 30 años	Adultos 31 a 60 años	Tercera Edad 61 años en adelante	No definido			
							0	1	2	3	4	5					6 - 13		
2		BAJA VERAPAZ	294	253	0	547	547	0	0	0	0	0	0	0	0	0	0	0	547
	1	CUBULCO	36	34	0	70	70	0	0	0	0	0	0	0	0	0	0	0	70
	2	GRANADOS	7	3	0	10	10	0	0	0	0	0	0	0	0	0	0	0	10
	3	PURULHÁ	65	46	0	111	111	0	0	0	0	0	0	0	0	0	0	0	111
	4	RABINAL	20	19	0	39	39	0	0	0	0	0	0	0	0	0	0	0	39
	5	SALAMÁ	132	131	0	263	263	0	0	0	0	0	0	0	0	0	0	0	263
	6	SAN JERÓNIMO	12	6	0	18	18	0	0	0	0	0	0	0	0	0	0	0	18
	7	SAN MIGUEL CHICAJ	18	9	0	27	27	0	0	0	0	0	0	0	0	0	0	0	27
	8	SANTA CRUZ EL CHOL	4	5	0	9	9	0	0	0	0	0	0	0	0	0	0	0	9
3		CHIMALTENANGO	589	596	0	1,185	1,184	0	0	0	0	0	0	0	1	0	0	0	1,185
	1	ACATENANGO	3	7	0	10	10	0	0	0	0	0	0	0	0	0	0	0	10
	2	CHIMALTENANGO	254	223	0	477	477	0	0	0	0	0	0	0	0	0	0	0	477
	3	EL TEJAR	5	13	0	18	18	0	0	0	0	0	0	0	0	0	0	0	18
	4	PARRAMOS	6	9	0	15	15	0	0	0	0	0	0	0	0	0	0	0	15
	5	PATZICÍA	25	27	0	52	52	0	0	0	0	0	0	0	0	0	0	0	52
	6	PATZÚN	56	51	0	107	107	0	0	0	0	0	0	0	0	0	0	0	107
	7	POCHUTA	8	6	0	14	14	0	0	0	0	0	0	0	0	0	0	0	14
	8	SAN ANDRÉS ITZAPA	8	18	0	26	26	0	0	0	0	0	0	0	0	0	0	0	26
	9	SAN JOSE POAQUIL	12	24	0	36	36	0	0	0	0	0	0	0	0	0	0	0	36
	10	SAN JUAN COMALAPA	32	31	0	63	63	0	0	0	0	0	0	0	0	0	0	0	63
	11	SAN MARTÍN JILOTEPEQUE	39	36	0	75	75	0	0	0	0	0	0	0	0	0	0	0	75
	12	SAN PEDRO YEPOCAPA	22	14	0	36	36	0	0	0	0	0	0	0	0	0	0	0	36
	13	SANTA APOLONIA	15	12	0	27	27	0	0	0	0	0	0	0	0	0	0	0	27
	14	SANTA CRUZ BALANYÁ	5	8	0	13	13	0	0	0	0	0	0	0	0	0	0	0	13
	15	TECPÁN GUATEMALA	88	104	0	192	192	0	0	0	0	0	0	0	0	0	0	0	192
	16	ZARAGOZA	11	13	0	24	23	0	0	0	0	0	0	1	0	0	0	0	24

Handwritten signatures and initials.

**REGISTRO CENTRAL DE LAS PERSONAS
 SEGUIMIENTO TEMÁTICO INSTITUCIONAL 2019
 MES REPORTADO: NOVIEMBRE**

Nombre de la inscripción

Inscripciones de nacimiento realizadas.

Población beneficiada

D	M	Departamento / municipio	Sexo				Edad										Total		
			Mujeres	Hombres	No definido	Total	Niñez						Juventud 14 a 30 años	Adultos 31 a 60 años	Tercera Edad 61 años en adelante	No definido			
							0	1	2	3	4	5						6 - 13	
4		CHIQUMULA	371	365	0	736	734	1	0	0	0	0	0	0	1	0	0	0	736
	1	CAMOTÁN	51	34	0	85	85	0	0	0	0	0	0	0	0	0	0	0	85
	2	CHIQUMULA	186	193	0	379	379	0	0	0	0	0	0	0	0	0	0	0	379
	3	CONCEPCIÓN LAS MINAS	3	6	0	9	9	0	0	0	0	0	0	0	0	0	0	0	9
	4	ESQUIPULAS	37	26	0	63	61	1	0	0	0	0	0	1	0	0	0	0	63
	5	IPALA	7	4	0	11	11	0	0	0	0	0	0	0	0	0	0	0	11
	6	JOCOTÁN	49	50	0	99	99	0	0	0	0	0	0	0	0	0	0	0	99
	7	OLOPA	12	22	0	34	34	0	0	0	0	0	0	0	0	0	0	0	34
	8	QUEZALTEPEQUE	5	15	0	20	20	0	0	0	0	0	0	0	0	0	0	0	20
	9	SAN JACINTO	9	5	0	14	14	0	0	0	0	0	0	0	0	0	0	0	14
	10	SAN JOSÉ LA ARADA	3	3	0	6	6	0	0	0	0	0	0	0	0	0	0	0	6
	11	SAN JUAN ERMITA	9	7	0	16	16	0	0	0	0	0	0	0	0	0	0	0	16
5		EL PROGRESO	139	112	0	251	251	0	0	0	0	0	0	0	0	0	0	0	251
	1	EL JÍCARO	3	5	0	8	8	0	0	0	0	0	0	0	0	0	0	0	8
	2	GUASTATOYA	78	62	0	140	140	0	0	0	0	0	0	0	0	0	0	0	140
	3	MORAZÁN	5	2	0	7	7	0	0	0	0	0	0	0	0	0	0	0	7
	4	SAN AGUSTÍN ACASAGUASTLÁN	20	18	0	38	38	0	0	0	0	0	0	0	0	0	0	0	38
	5	SAN ANTONIO LA PAZ	1	8	0	9	9	0	0	0	0	0	0	0	0	0	0	0	9
	6	SAN CRISTÓBAL ACASAGUASTLÁN	2	1	0	3	3	0	0	0	0	0	0	0	0	0	0	0	3
	7	SANARATE	20	13	0	33	33	0	0	0	0	0	0	0	0	0	0	0	33
	8	SANSARE	10	3	0	13	13	0	0	0	0	0	0	0	0	0	0	0	13

SLP

**REGISTRO CENTRAL DE LAS PERSONAS
SEGUIMIENTO TEMÁTICO INSTITUCIONAL 2019
MES REPORTADO: NOVIEMBRE**

Nombre de la inscripción

Inscripciones de nacimiento realizadas.

Población beneficiada

D	M	Departamento / municipio	Sexo				Edad											Total		
			Mujeres	Hombres	No definido	Total	Niñez							Juventud	Adultos	Tercera Edad	No definido			
							0	1	2	3	4	5	6 - 13	14 a 30 años	31 a 60 años	61 años en adelante				
6		ESCUINTLA	594	662	0	1,256	1,256	0	0	0	0	0	0	0	0	0	0	0	0	1,256
	1	ESCUINTLA	224	260	0	484	484	0	0	0	0	0	0	0	0	0	0	0	0	484
	2	GUANAGAZAPA	8	19	0	27	27	0	0	0	0	0	0	0	0	0	0	0	0	27
	3	IZTAPA	12	12	0	24	24	0	0	0	0	0	0	0	0	0	0	0	0	24
	4	LA DEMOCRACIA	12	11	0	23	23	0	0	0	0	0	0	0	0	0	0	0	0	23
	5	LA GOMERA	25	23	0	48	48	0	0	0	0	0	0	0	0	0	0	0	0	48
	6	MASAGUA	20	13	0	33	33	0	0	0	0	0	0	0	0	0	0	0	0	33
	7	NUEVA CONCEPCIÓN	37	33	0	70	70	0	0	0	0	0	0	0	0	0	0	0	0	70
	8	PALÍN	28	28	0	56	56	0	0	0	0	0	0	0	0	0	0	0	0	56
	9	PUERTO SAN JOSÉ	29	38	0	67	67	0	0	0	0	0	0	0	0	0	0	0	0	67
	10	SAN VICENTE PACAYA	9	21	0	30	30	0	0	0	0	0	0	0	0	0	0	0	0	30
	11	SANTA LUCÍA COTZUMALGUAPA	42	53	0	95	95	0	0	0	0	0	0	0	0	0	0	0	0	95
	12	SIPACATE	6	4	0	10	10	0	0	0	0	0	0	0	0	0	0	0	0	10
	13	SIQUINALÁ	17	15	0	32	32	0	0	0	0	0	0	0	0	0	0	0	0	32
	14	TIQUISATE	125	132	0	257	257	0	0	0	0	0	0	0	0	0	0	0	0	257
7		GUATEMALA	2,913	3,042	1	5,956	4,987	230	174	83	73	63	242	97	6	1	0	0	0	5,956
	1	AMATITLÁN	147	138	0	285	285	0	0	0	0	0	0	0	0	0	0	0	0	285
	2	CHINAUTLA	40	49	0	89	89	0	0	0	0	0	0	0	0	0	0	0	0	89
	3	CHUARRANCHO	15	11	0	26	24	0	0	0	0	0	0	1	1	0	0	0	0	26
	4	FRAIJANES	29	31	0	60	60	0	0	0	0	0	0	0	0	0	0	0	0	60
	5	GUATEMALA	1,951	2,092	1	4,044	3,095	229	174	83	71	63	237	87	4	1	0	0	0	4,044
	6	MIXCO	111	98	0	209	200	1	0	0	1	0	4	3	0	0	0	0	0	209
	7	PALENCIA	44	50	0	94	94	0	0	0	0	0	0	0	0	0	0	0	0	94
	8	SAN JOSÉ DEL GOLFO	11	7	0	18	16	0	0	0	0	0	0	2	0	0	0	0	0	18
	9	SAN JOSÉ PINULA	55	63	0	118	114	0	0	0	0	0	1	2	1	0	0	0	0	118
	10	SAN JUAN SACATEPÉQUEZ	148	147	0	295	295	0	0	0	0	0	0	0	0	0	0	0	0	295
	11	SAN MIGUEL PETAPA	36	46	0	82	82	0	0	0	0	0	0	0	0	0	0	0	0	82
	12	SAN PEDRO AYAMPUC	15	15	0	30	30	0	0	0	0	0	0	0	0	0	0	0	0	30
	13	SAN PEDRO SACATEPÉQUEZ	34	38	0	72	71	0	0	0	0	0	0	1	0	0	0	0	0	72
	14	SAN RAYMUNDO	49	31	0	80	79	0	0	0	0	0	0	1	0	0	0	0	0	80
	15	SANTA CATARINA PINULA	23	33	0	56	56	0	0	0	0	0	0	0	0	0	0	0	0	56
	16	VILLA CANALES	83	66	0	149	148	0	0	0	1	0	0	0	0	0	0	0	0	149
	17	VILLA NUEVA	122	127	0	249	249	0	0	0	0	0	0	0	0	0	0	0	0	249

[Handwritten signatures]

**REGISTRO CENTRAL DE LAS PERSONAS
SEGUIMIENTO TEMÁTICO INSTITUCIONAL 2019
MES REPORTADO: NOVIEMBRE**

Nombre de la inscripción

Inscripciones de nacimiento realizadas.

Población beneficiada

D	M	Departamento / municipio	Sexo				Edad										Total		
			Mujeres	Hombres	No definido	Total	Niñez						Juventud	Adultos	Tercera Edad	No definido			
							0	1	2	3	4	5	6 - 13	14 a 30 años	31 a 60 años			61 años en adelante	
8		HUEHUETENANGO	1,436	1,545	0	2,981	2,976	0	1	2	0	1	0	1	0	0	0	0	2,981
	1	AGUACATÁN	55	52	0	107	107	0	0	0	0	0	0	0	0	0	0	0	107
	2	CHIANTLA	36	47	0	83	83	0	0	0	0	0	0	0	0	0	0	0	83
	3	COLOTENANGO	52	53	0	105	105	0	0	0	0	0	0	0	0	0	0	0	105
	4	CONCEPCIÓN HUISTA	21	21	0	42	42	0	0	0	0	0	0	0	0	0	0	0	42
	5	CUILCO	50	48	0	98	98	0	0	0	0	0	0	0	0	0	0	0	98
	6	HUEHUETENANGO	273	295	0	568	564	0	1	2	0	1	0	0	0	0	0	0	568
	7	JACALTENANGO	27	44	0	71	71	0	0	0	0	0	0	0	0	0	0	0	71
	8	LA DEMOCRACIA	67	75	0	142	142	0	0	0	0	0	0	0	0	0	0	0	142
	9	LA LIBERTAD	42	53	0	95	95	0	0	0	0	0	0	0	0	0	0	0	95
	10	MALACATANCITO	11	14	0	25	25	0	0	0	0	0	0	0	0	0	0	0	25
	11	NENTÓN	43	28	0	71	71	0	0	0	0	0	0	0	0	0	0	0	71
	12	PETATÁN	9	5	0	14	14	0	0	0	0	0	0	0	0	0	0	0	14
	13	SAN ANTONIO HUISTA	8	12	0	20	20	0	0	0	0	0	0	0	0	0	0	0	20
	14	SAN GASPAR IXCHIL	9	10	0	19	19	0	0	0	0	0	0	0	0	0	0	0	19
	15	SAN ILDEFONSO IXTAHUACÁN	69	69	0	138	138	0	0	0	0	0	0	0	0	0	0	0	138
	16	SAN JUAN ATITÁN	35	22	0	57	57	0	0	0	0	0	0	0	0	0	0	0	57
	17	SAN JUAN IXCOY	26	29	0	55	55	0	0	0	0	0	0	0	0	0	0	0	55
	18	SAN MATEO IXTATÁN	83	100	0	183	183	0	0	0	0	0	0	0	0	0	0	0	183
	19	SAN MIGUEL ACATÁN	50	35	0	85	85	0	0	0	0	0	0	0	0	0	0	0	85
	20	SAN PEDRO NECTA	45	62	0	107	107	0	0	0	0	0	0	0	0	0	0	0	107
	21	SAN PEDRO SOLOMA	48	43	0	91	91	0	0	0	0	0	0	0	0	0	0	0	91
	22	SAN RAFAEL LA INDEPENDENCIA	20	29	0	49	49	0	0	0	0	0	0	0	0	0	0	0	49
	23	SAN RAFAEL PETZAL	14	16	0	30	30	0	0	0	0	0	0	0	0	0	0	0	30
	24	SAN SEBASTIÁN COATÁN	17	26	0	43	43	0	0	0	0	0	0	0	0	0	0	0	43
	25	SAN SEBASTIAN HUEHUETENANGO	29	37	0	66	66	0	0	0	0	0	0	0	0	0	0	0	66
	26	SANTA ANA HUISTA	7	7	0	14	14	0	0	0	0	0	0	0	0	0	0	0	14
	27	SANTA BÁRBARA	39	36	0	75	75	0	0	0	0	0	0	0	0	0	0	0	75
	28	SANTA CRUZ BARILLAS	130	150	0	280	280	0	0	0	0	0	0	0	0	0	0	0	280
	29	SANTA EULALIA	52	59	0	111	110	0	0	0	0	0	1	0	0	0	0	0	111
	30	SANTIAGO CHIMALTENANGO	14	12	0	26	26	0	0	0	0	0	0	0	0	0	0	0	26
	31	TECTITÁN	12	12	0	24	24	0	0	0	0	0	0	0	0	0	0	0	24
	32	TODOS SANTOS CUCHUMATÁN	32	33	0	65	65	0	0	0	0	0	0	0	0	0	0	0	65
	33	UNIÓN CANTINIL	11	11	0	22	22	0	0	0	0	0	0	0	0	0	0	0	22

Paul *Jul* *[Signature]*

REGISTRO CENTRAL DE LAS PERSONAS SEGUIMIENTO TEMÁTICO INSTITUCIONAL 2019 MES REPORTADO: NOVIEMBRE

Nombre de la inscripción

Inscripciones de nacimiento realizadas.

Población beneficiada

D	M	Departamento / municipio	Sexo				Edad										Total		
			Mujeres	Hombres	No definido	Total	Niñez						Juventud 14 a 30 años	Adultos 31 a 60 años	Tercera Edad 61 años en adelante	No definido			
							0	1	2	3	4	5						6 - 13	
9		IZABAL	327	297	0	624	617	1	0	0	0	0	0	4	2	0	0	0	624
	1	EL ESTOR	46	52	0	98	98	0	0	0	0	0	0	0	0	0	0	0	98
	2	LIVINGSTON	49	46	0	95	95	0	0	0	0	0	0	0	0	0	0	0	95
	3	LOS AMATES	33	37	0	70	70	0	0	0	0	0	0	0	0	0	0	0	70
	4	MORALES	78	63	0	141	134	1	0	0	0	0	4	2	0	0	0	0	141
	5	PUERTO BARRIOS	121	99	0	220	220	0	0	0	0	0	0	0	0	0	0	0	220
10		JALAPA	341	368	0	709	704	1	0	0	0	1	0	3	0	0	0	0	709
	1	JALAPA	249	283	0	532	527	1	0	0	0	1	0	3	0	0	0	0	532
	2	MATAQUESCUINTLA	21	19	0	40	40	0	0	0	0	0	0	0	0	0	0	0	40
	3	MONJAS	8	7	0	15	15	0	0	0	0	0	0	0	0	0	0	0	15
	4	SAN CARLOS ALZATATE	12	13	0	25	25	0	0	0	0	0	0	0	0	0	0	0	25
	5	SAN LUIS JILOTEPEQUE	16	18	0	34	34	0	0	0	0	0	0	0	0	0	0	0	34
	6	SAN MANUEL CHAPARRÓN	4	2	0	6	6	0	0	0	0	0	0	0	0	0	0	0	6
	7	SAN PEDRO PINULA	31	26	0	57	57	0	0	0	0	0	0	0	0	0	0	0	57
11		JUTIAPA	387	376	0	763	752	0	0	0	0	0	0	3	6	2	0	0	763
	1	AGUA BLANCA	4	4	0	8	8	0	0	0	0	0	0	0	0	0	0	0	8
	2	ASUNCIÓN MITA	29	26	0	55	55	0	0	0	0	0	0	0	0	0	0	0	55
	3	ATESCATEMPA	10	9	0	19	14	0	0	0	0	0	1	4	0	0	0	0	19
	4	COMAPA	18	20	0	38	38	0	0	0	0	0	0	0	0	0	0	0	38
	5	CONGUACO	9	13	0	22	22	0	0	0	0	0	0	0	0	0	0	0	22
	6	EL ADELANTO	2	0	0	2	2	0	0	0	0	0	0	0	0	0	0	0	2
	7	EL PROGRESO	6	9	0	15	13	0	0	0	0	0	0	2	0	0	0	0	15
	8	JALPATAGUA	10	13	0	23	22	0	0	0	0	0	0	0	1	0	0	0	23
	9	JEREZ	4	3	0	7	7	0	0	0	0	0	0	0	0	0	0	0	7
	10	JUTIAPA	234	225	0	459	459	0	0	0	0	0	0	0	0	0	0	0	459
	11	MOYUTA	31	22	0	53	52	0	0	0	0	0	0	1	0	0	0	0	53
	12	PASACO	4	4	0	8	7	0	0	0	0	0	0	0	0	1	0	0	8
	13	QUESADA	4	6	0	10	10	0	0	0	0	0	0	0	0	0	0	0	10
	14	SAN JOSÉ ACATEMPA	4	1	0	5	5	0	0	0	0	0	0	0	0	0	0	0	5
	15	SANTA CATARINA MITA	10	9	0	19	18	0	0	0	0	0	0	0	0	1	0	0	19
	16	YUPILTEPEQUE	5	10	0	15	15	0	0	0	0	0	0	0	0	0	0	0	15
	17	ZAPOTILÁN	3	2	0	5	5	0	0	0	0	0	0	0	0	0	0	0	5

[Handwritten signatures]

slp

**REGISTRO CENTRAL DE LAS PERSONAS
SEGUIMIENTO TEMÁTICO INSTITUCIONAL 2019
MES REPORTADO: NOVIEMBRE**

Nombre de la inscripción

Inscripciones de nacimiento realizadas.

Población beneficiada

D	M	Departamento / municipio	Sexo				Edad												
			Mujeres	Hombres	No definido	Total	Niñez							Juventud	Adultos	Tercera Edad	No definido	Total	
							0	1	2	3	4	5	6 - 13	14 a 30 años	31 a 60 años	61 años en adelante			
12		PETEN	627	591	0	1,218	1,216	0	0	0	0	0	0	0	1	1	0	0	1,218
	1	DOLORES	20	21	0	41	41	0	0	0	0	0	0	0	0	0	0	0	41
	2	EL CHAL	7	9	0	16	16	0	0	0	0	0	0	0	0	0	0	0	16
	3	FLORES	24	17	0	41	41	0	0	0	0	0	0	0	0	0	0	0	41
	4	LA LIBERTAD	67	70	0	137	137	0	0	0	0	0	0	0	0	0	0	0	137
	5	LAS CRUCES	31	23	0	54	54	0	0	0	0	0	0	0	0	0	0	0	54
	6	MELCHOR DE MENCOS	31	39	0	70	70	0	0	0	0	0	0	0	0	0	0	0	70
	7	POPTÚN	102	70	0	172	172	0	0	0	0	0	0	0	0	0	0	0	172
	8	SAN ANDRÉS	12	10	0	22	22	0	0	0	0	0	0	0	0	0	0	0	22
	9	SAN BENITO	137	131	0	268	268	0	0	0	0	0	0	0	0	0	0	0	268
	10	SAN FRANCISCO	7	4	0	11	11	0	0	0	0	0	0	0	0	0	0	0	11
	11	SAN JOSÉ	3	3	0	6	6	0	0	0	0	0	0	0	0	0	0	0	6
	12	SAN LUIS	57	61	0	118	117	0	0	0	0	0	0	1	0	0	0	0	118
	13	SANTA ANA	10	14	0	24	23	0	0	0	0	0	0	0	1	0	0	0	24
	14	SAYAXCHE	119	119	0	238	238	0	0	0	0	0	0	0	0	0	0	0	238

[Handwritten signatures]

SEP

**REGISTRO CENTRAL DE LAS PERSONAS
SEGUIMIENTO TEMÁTICO INSTITUCIONAL 2019
MES REPORTADO: NOVIEMBRE**

Nombre de la inscripción

Inscripciones de nacimiento realizadas.

Población beneficiada

D	M	Departamento / municipio	Sexo				Edad												
			Mujeres	Hombres	No definido	Total	Niñez							Juventud 14 a 30 años	Adultos 31 a 60 años	Tercera Edad 61 años en adelante	No definido	Total	
							0	1	2	3	4	5	6 - 13						
13		QUETZALTENANGO	869	875	0	1,744	1,741	0	0	0	0	0	0	1	1	1	0	0	1,744
	1	ALMOLONGA	14	14	0	28	28	0	0	0	0	0	0	0	0	0	0	0	28
	2	CABRICÁN	22	12	0	34	34	0	0	0	0	0	0	0	0	0	0	0	34
	3	CAJOLÁ	18	19	0	37	37	0	0	0	0	0	0	0	0	0	0	0	37
	4	CANTEL	18	13	0	31	31	0	0	0	0	0	0	0	0	0	0	0	31
	5	COATEPEQUE	293	285	0	578	576	0	0	0	0	0	1	0	1	0	0	0	578
	6	COLOMBA	15	16	0	31	31	0	0	0	0	0	0	0	0	0	0	0	31
	7	CONCEPCIÓN CHIQUIRICHAPA	17	13	0	30	30	0	0	0	0	0	0	0	0	0	0	0	30
	8	EL PALMAR	7	8	0	15	15	0	0	0	0	0	0	0	0	0	0	0	15
	9	FLORES COSTA CUCA	11	9	0	20	20	0	0	0	0	0	0	0	0	0	0	0	20
	10	GÉNOVA	16	19	0	35	35	0	0	0	0	0	0	0	0	0	0	0	35
	11	HUITÁN	12	12	0	24	24	0	0	0	0	0	0	0	0	0	0	0	24
	12	LA ESPERANZA	11	9	0	20	20	0	0	0	0	0	0	0	0	0	0	0	20
	13	OLINTEPEQUE	13	14	0	27	27	0	0	0	0	0	0	0	0	0	0	0	27
	14	OSTUNCALCO	47	64	0	111	111	0	0	0	0	0	0	0	0	0	0	0	111
	15	PALESTINA DE LOS ALTOS	11	13	0	24	24	0	0	0	0	0	0	0	0	0	0	0	24
	16	QUETZALTENANGO	271	279	0	550	549	0	0	0	0	0	0	1	0	0	0	0	550
	17	SALCAJÁ	8	8	0	16	16	0	0	0	0	0	0	0	0	0	0	0	16
	18	SAN CARLOS SIJA	11	10	0	21	21	0	0	0	0	0	0	0	0	0	0	0	21
	19	SAN FRANCISCO LA UNIÓN	7	7	0	14	14	0	0	0	0	0	0	0	0	0	0	0	14
	20	SAN MARTÍN SACATEPÉQUEZ	27	27	0	54	54	0	0	0	0	0	0	0	0	0	0	0	54
	21	SAN MATEO	2	5	0	7	7	0	0	0	0	0	0	0	0	0	0	0	7
	22	SAN MIGUEL SIGÜILÁ	9	7	0	16	16	0	0	0	0	0	0	0	0	0	0	0	16
	23	SIBILIA	3	3	0	6	6	0	0	0	0	0	0	0	0	0	0	0	6
	24	ZUNIL	6	9	0	15	15	0	0	0	0	0	0	0	0	0	0	0	15

[Handwritten signatures]

54

**REGISTRO CENTRAL DE LAS PERSONAS
SEGUIMIENTO TEMÁTICO INSTITUCIONAL 2019
MES REPORTADO: NOVIEMBRE**

Nombre de la inscripción		Inscripciones de nacimiento realizadas.				Población beneficiada													
D	M	Departamento / municipio	Sexo			Total	Edad											Total	
			Mujeres	Hombres	No definido		Niñez						Juventud 14 a 30 años	Adultos 31 a 60 años	Tercera Edad 61 años en adelante	No definido			
							0	1	2	3	4	5					6 - 13		
14		QUICHE	1,186	1,162	0	2,348	2,344	1	1	0	1	0	1	0	0	0	0	0	2,348
	1	CANILLA	11	19	0	30	30	0	0	0	0	0	0	0	0	0	0	0	30
	2	CHAJUL	57	62	0	119	119	0	0	0	0	0	0	0	0	0	0	0	119
	3	CHICAMÁN	23	28	0	51	51	0	0	0	0	0	0	0	0	0	0	0	51
	4	CHICHÉ	21	16	0	37	37	0	0	0	0	0	0	0	0	0	0	0	37
	5	CHICHICASTENANGO	119	127	0	246	246	0	0	0	0	0	0	0	0	0	0	0	246
	6	CHINIQUE	16	17	0	33	33	0	0	0	0	0	0	0	0	0	0	0	33
	7	CUNÉN	42	51	0	93	93	0	0	0	0	0	0	0	0	0	0	0	93
	8	IXCÁN	144	132	0	276	276	0	0	0	0	0	0	0	0	0	0	0	276
	9	JOYABAJ	169	142	0	311	311	0	0	0	0	0	0	0	0	0	0	0	311
	10	NEBAJ	83	78	0	161	161	0	0	0	0	0	0	0	0	0	0	0	161
	11	PACHALUM	4	3	0	7	7	0	0	0	0	0	0	0	0	0	0	0	7
	12	PATZITE	8	6	0	14	14	0	0	0	0	0	0	0	0	0	0	0	14
	13	SACAPULAS	50	50	0	100	100	0	0	0	0	0	0	0	0	0	0	0	100
	14	SAN ANDRÉS SAJCABAJÁ	9	19	0	28	28	0	0	0	0	0	0	0	0	0	0	0	28
	15	SAN ANTONIO ILOTENANGO	24	18	0	42	41	0	0	0	0	0	1	0	0	0	0	0	42
	16	SAN BARTOLOMÉ JOCOTENANGO	16	5	0	21	21	0	0	0	0	0	0	0	0	0	0	0	21
	17	SAN JUAN COTZAL	24	28	0	52	52	0	0	0	0	0	0	0	0	0	0	0	52
	18	SAN PEDRO JOCOPILAS	44	42	0	86	86	0	0	0	0	0	0	0	0	0	0	0	86
	19	SANTA CRUZ DEL QUICHÉ	188	181	0	369	366	1	1	0	1	0	0	0	0	0	0	0	369
	20	USPANTÁN	98	100	0	198	198	0	0	0	0	0	0	0	0	0	0	0	198
	21	ZACUALPA	36	38	0	74	74	0	0	0	0	0	0	0	0	0	0	0	74

[Handwritten signatures]

SLP

**REGISTRO CENTRAL DE LAS PERSONAS
SEGUIMIENTO TEMÁTICO INSTITUCIONAL 2019
MES REPORTADO: NOVIEMBRE**

Nombre de la inscripción

Inscripciones de nacimiento realizadas.

Población beneficiada

D	M	Departamento / municipio	Sexo				Edad											Total		
			Mujeres	Hombres	No definido	Total	Niñez						Juventud	Adultos	Tercera Edad	No definido				
							0	1	2	3	4	5	6 - 13	14 a 30 años	31 a 60 años		61 años en adelante			
15		RETALHULEU	309	344	0	653	651	1	0	0	0	0	0	0	0	0	1	0	0	653
	1	CHAMPERICO	18	15	0	33	33	0	0	0	0	0	0	0	0	0	0	0	0	33
	2	EL ASINTAL	10	23	0	33	33	0	0	0	0	0	0	0	0	0	0	0	0	33
	3	NUEVO SAN CARLOS	11	20	0	31	31	0	0	0	0	0	0	0	0	0	0	0	0	31
	4	RETALHULEU	213	230	0	443	441	1	0	0	0	0	0	0	1	0	0	0	0	443
	5	SAN ANDRÉS VILLA SECA	18	17	0	35	35	0	0	0	0	0	0	0	0	0	0	0	0	35
	6	SAN FELIPE RETALHULEU	8	7	0	15	15	0	0	0	0	0	0	0	0	0	0	0	0	15
	7	SAN MARTÍN ZAPOTITLÁN	4	9	0	13	13	0	0	0	0	0	0	0	0	0	0	0	0	13
	8	SAN SEBASTIÁN	11	14	0	25	25	0	0	0	0	0	0	0	0	0	0	0	0	25
	9	SANTA CRUZ MULUÁ	16	9	0	25	25	0	0	0	0	0	0	0	0	0	0	0	0	25
16		SACATEPEQUEZ	303	351	0	654	654	0	0	0	0	0	0	0	0	0	0	0	0	654
	1	ANTIGUA GUATEMALA	133	156	0	289	289	0	0	0	0	0	0	0	0	0	0	0	0	289
	2	CIUDAD VIEJA	13	25	0	38	38	0	0	0	0	0	0	0	0	0	0	0	0	38
	3	JOCOTENANGO	10	10	0	20	20	0	0	0	0	0	0	0	0	0	0	0	0	20
	4	MAGDALENA MILPAS ALTAS	9	14	0	23	23	0	0	0	0	0	0	0	0	0	0	0	0	23
	5	PASTORES	10	11	0	21	21	0	0	0	0	0	0	0	0	0	0	0	0	21
	6	SAN ANTONIO AGUAS CALIENTES	7	8	0	15	15	0	0	0	0	0	0	0	0	0	0	0	0	15
	7	SAN BARTOLOMÉ MILPAS ALTAS	3	3	0	6	6	0	0	0	0	0	0	0	0	0	0	0	0	6
	8	SAN JUAN ALOTENANGO	20	16	0	36	36	0	0	0	0	0	0	0	0	0	0	0	0	36
	9	SAN LUCAS SACATEPÉQUEZ	29	20	0	49	49	0	0	0	0	0	0	0	0	0	0	0	0	49
	10	SAN MIGUEL DUEÑAS	8	4	0	12	12	0	0	0	0	0	0	0	0	0	0	0	0	12
	11	SANTA CATARINA BARAHONA	3	3	0	6	6	0	0	0	0	0	0	0	0	0	0	0	0	6
	12	SANTA LUCÍA MILPAS ALTAS	7	9	0	16	16	0	0	0	0	0	0	0	0	0	0	0	0	16
	13	SANTA MARÍA DE JESÚS	16	25	0	41	41	0	0	0	0	0	0	0	0	0	0	0	0	41
	14	SANTIAGO SACATEPÉQUEZ	12	17	0	29	29	0	0	0	0	0	0	0	0	0	0	0	0	29
	15	SANTO DOMINGO XENACÓJ	5	8	0	13	13	0	0	0	0	0	0	0	0	0	0	0	0	13
	16	SUMPANGO	18	22	0	40	40	0	0	0	0	0	0	0	0	0	0	0	0	40

**REGISTRO CENTRAL DE LAS PERSONAS
SEGUIMIENTO TEMÁTICO INSTITUCIONAL 2019
MES REPORTADO: NOVIEMBRE**

Nombre de la inscripción

Inscripciones de nacimiento realizadas.

Población beneficiada

D	M	Departamento / municipio	Sexo				Edad											Total	
			Mujeres	Hombres	No definido	Total	Niñez						Juventud 14 a 30 años	Adultos 31 a 60 años	Tercera Edad 61 años en adelante	No definido			
							0	1	2	3	4	5					6 - 13		
17		SAN MARCOS	960	1,055	0	2,015	2,008	0	0	0	0	0	0	3	3	1	0	0	2,015
	1	AYUTLA	13	18	0	31	30	0	0	0	0	0	0	0	1	0	0	0	31
	2	CATARINA	9	11	0	20	19	0	0	0	0	0	0	0	1	0	0	0	20
	3	COMITANCILLO	57	56	0	113	113	0	0	0	0	0	0	0	0	0	0	0	113
	4	CONCEPCIÓN TUTUAPA	61	68	0	129	129	0	0	0	0	0	0	0	0	0	0	0	129
	5	EL QUETZAL	8	10	0	18	18	0	0	0	0	0	0	0	0	0	0	0	18
	6	EL TUMBADOR	20	21	0	41	41	0	0	0	0	0	0	0	0	0	0	0	41
	7	ESQUIPULAS PALO GORDO	4	4	0	8	8	0	0	0	0	0	0	0	0	0	0	0	8
	8	IXCHIGUÁN	19	22	0	41	41	0	0	0	0	0	0	0	0	0	0	0	41
	9	LA BLANCA	16	17	0	33	33	0	0	0	0	0	0	0	0	0	0	0	33
	10	LA REFORMA	5	8	0	13	11	0	0	0	0	0	2	0	0	0	0	0	13
	11	MALACATÁN	183	215	0	398	398	0	0	0	0	0	0	0	0	0	0	0	398
	12	NUEVO PROGRESO	11	19	0	30	30	0	0	0	0	0	0	0	0	0	0	0	30
	13	OCOS	4	11	0	15	15	0	0	0	0	0	0	0	0	0	0	0	15
	14	PAJAPITA	16	15	0	31	31	0	0	0	0	0	0	0	0	0	0	0	31
	15	RÍO BLANCO	2	3	0	5	5	0	0	0	0	0	0	0	0	0	0	0	5
	16	SAN ANTONIO SACATEPÉQUEZ	21	9	0	30	30	0	0	0	0	0	0	0	0	0	0	0	30
	17	SAN CRISTÓBAL CUCHO	9	9	0	18	18	0	0	0	0	0	0	0	0	0	0	0	18
	18	SAN JOSÉ EL RODEO	7	6	0	13	13	0	0	0	0	0	0	0	0	0	0	0	13
	19	SAN JOSÉ OJETENAM	14	11	0	25	25	0	0	0	0	0	0	0	0	0	0	0	25
	20	SAN LORENZO	7	9	0	16	16	0	0	0	0	0	0	0	0	0	0	0	16
	21	SAN MARCOS	187	211	0	398	397	0	0	0	0	0	1	0	0	0	0	0	398
	22	SAN MIGUEL IXTAHUACÁN	59	51	0	110	109	0	0	0	0	0	0	1	0	0	0	0	110
	23	SAN PABLO	13	25	0	38	38	0	0	0	0	0	0	0	0	0	0	0	38
	24	SAN PEDRO SACATEPÉQUEZ	36	41	0	77	76	0	0	0	0	0	0	0	1	0	0	0	77
	25	SAN RAFAEL PIE DE LA CUESTA	2	9	0	11	11	0	0	0	0	0	0	0	0	0	0	0	11
	26	SIBINAL	17	12	0	29	29	0	0	0	0	0	0	0	0	0	0	0	29
	27	SIPACAPA	18	28	0	46	46	0	0	0	0	0	0	0	0	0	0	0	46
	28	TACANÁ	61	56	0	117	117	0	0	0	0	0	0	0	0	0	0	0	117
	29	TAJUMULCO	51	37	0	88	88	0	0	0	0	0	0	0	0	0	0	0	88
	30	TEJUTLA	30	43	0	73	73	0	0	0	0	0	0	0	0	0	0	0	73

Handwritten signatures and initials.

**REGISTRO CENTRAL DE LAS PERSONAS
SEGUIMIENTO TEMÁTICO INSTITUCIONAL 2019
MES REPORTADO: NOVIEMBRE**

Nombre de la inscripción

Inscripciones de nacimiento realizadas.

Población beneficiada

D	M	Departamento / municipio	Sexo				Edad											Total				
			Mujeres	Hombres	No definido	Total	Niñez							Juventud	Adultos	Tercera Edad	No definido					
							0	1	2	3	4	5	6 - 13	14 a 30 años	31 a 60 años	61 años en adelante						
18		SANTA ROSA	317	365	0	682	680	0	0	0	0	0	0	0	0	0	2	0	0	0	682	
	1	BARBERENA	14	23	0	37	37	0	0	0	0	0	0	0	0	0	0	0	0	0	0	37
	2	CASILLAS	7	6	0	13	13	0	0	0	0	0	0	0	0	0	0	0	0	0	0	13
	3	CHIQUIMULILLA	18	25	0	43	42	0	0	0	0	0	0	0	0	0	1	0	0	0	0	43
	4	CUILAPA	217	251	0	468	468	0	0	0	0	0	0	0	0	0	0	0	0	0	0	468
	5	GUAZACAPÁN	7	5	0	12	12	0	0	0	0	0	0	0	0	0	0	0	0	0	0	12
	6	NUEVA SANTA ROSA	9	5	0	14	13	0	0	0	0	0	0	0	0	0	1	0	0	0	0	14
	7	ORATORIO	9	6	0	15	15	0	0	0	0	0	0	0	0	0	0	0	0	0	0	15
	8	PUEBLO NUEVO VIÑAS	3	9	0	12	12	0	0	0	0	0	0	0	0	0	0	0	0	0	0	12
	9	SAN JUAN TECUACO	4	6	0	10	10	0	0	0	0	0	0	0	0	0	0	0	0	0	0	10
	10	SAN RAFAEL LAS FLORES	1	2	0	3	3	0	0	0	0	0	0	0	0	0	0	0	0	0	0	3
	11	SANTA CRUZ NARANJO	2	6	0	8	8	0	0	0	0	0	0	0	0	0	0	0	0	0	0	8
	12	SANTA MARÍA IXHUATÁN	10	3	0	13	13	0	0	0	0	0	0	0	0	0	0	0	0	0	0	13
	13	SANTA ROSA DE LIMA	1	5	0	6	6	0	0	0	0	0	0	0	0	0	0	0	0	0	0	6
	14	TAXISCO	15	13	0	28	28	0	0	0	0	0	0	0	0	0	0	0	0	0	0	28
19		SOLOLÁ	388	379	1	768	768	0	0	0	0	0	0	0	0	0	0	0	0	0	768	
	1	CONCEPCIÓN	7	3	0	10	10	0	0	0	0	0	0	0	0	0	0	0	0	0	0	10
	2	NAHUALÁ	41	60	0	101	101	0	0	0	0	0	0	0	0	0	0	0	0	0	0	101
	3	PANAJACHEL	11	6	0	17	17	0	0	0	0	0	0	0	0	0	0	0	0	0	0	17
	4	SAN ANDRÉS SEMETABAJ	8	1	0	9	9	0	0	0	0	0	0	0	0	0	0	0	0	0	0	9
	5	SAN ANTONIO PALOPÓ	4	10	0	14	14	0	0	0	0	0	0	0	0	0	0	0	0	0	0	14
	6	SAN JOSÉ CHACAYÁ	7	1	0	8	8	0	0	0	0	0	0	0	0	0	0	0	0	0	0	8
	7	SAN JUAN LA LAGUNA	10	6	0	16	16	0	0	0	0	0	0	0	0	0	0	0	0	0	0	16
	8	SAN LUCAS TOLIMÁN	25	14	0	39	39	0	0	0	0	0	0	0	0	0	0	0	0	0	0	39
	9	SAN MARCOS LA LAGUNA	1	1	0	2	2	0	0	0	0	0	0	0	0	0	0	0	0	0	0	2
	10	SAN PABLO LA LAGUNA	4	4	0	8	8	0	0	0	0	0	0	0	0	0	0	0	0	0	0	8
	11	SAN PEDRO LA LAGUNA	5	5	0	10	10	0	0	0	0	0	0	0	0	0	0	0	0	0	0	10
	12	SANTA CATARINA IXTAHUACÁN	27	24	0	51	51	0	0	0	0	0	0	0	0	0	0	0	0	0	0	51
	13	SANTA CATARINA PALOPO	4	2	0	6	6	0	0	0	0	0	0	0	0	0	0	0	0	0	0	6
	14	SANTA CLARA LA LAGUNA	7	4	0	11	11	0	0	0	0	0	0	0	0	0	0	0	0	0	0	11
	15	SANTA CRUZ LA LAGUNA	4	3	0	7	7	0	0	0	0	0	0	0	0	0	0	0	0	0	0	7
	16	SANTA LUCÍA UTATLÁN	6	8	0	14	14	0	0	0	0	0	0	0	0	0	0	0	0	0	0	14
	17	SANTA MARIA VISITACIÓN	0	0	0	0	0	0	0	0	0	0	0	0	0	0	0	0	0	0	0	0
	18	SANTIAGO ATITLÁN	31	33	0	64	64	0	0	0	0	0	0	0	0	0	0	0	0	0	0	64
	19	SOLOLÁ	186	194	1	381	381	0	0	0	0	0	0	0	0	0	0	0	0	0	0	381

Paul *M* *(Signature)*

sel

**REGISTRO CENTRAL DE LAS PERSONAS
SEGUIMIENTO TEMÁTICO INSTITUCIONAL 2019
MES REPORTADO: NOVIEMBRE**

Nombre de la inscripción

Inscripciones de nacimiento realizadas.

Población beneficiada

D	M	Departamento / municipio	Sexo				Edad											Total		
			Mujeres	Hombres	No definido	Total	Niñez							Juventud 14 a 30 años	Adultos 31 a 60 años	Tercera Edad 61 años en adelante	No definido			
							0	1	2	3	4	5	6 - 13							
20		SUCHITEPEQUEZ	541	550	0	1,091	1,090	0	0	0	0	0	0	0	0	0	1	0	0	1,091
	1	CHICACAO	29	24	0	53	52	0	0	0	0	0	0	0	0	0	1	0	0	53
	2	CUYOTENANGO	13	14	0	27	27	0	0	0	0	0	0	0	0	0	0	0	0	27
	3	MAZATENANGO	355	379	0	734	734	0	0	0	0	0	0	0	0	0	0	0	0	734
	4	PATULUL	17	12	0	29	29	0	0	0	0	0	0	0	0	0	0	0	0	29
	5	PUEBLO NUEVO	3	0	0	3	3	0	0	0	0	0	0	0	0	0	0	0	0	3
	6	RÍO BRAVO	10	16	0	26	26	0	0	0	0	0	0	0	0	0	0	0	0	26
	7	SAMAYAC	1	3	0	4	4	0	0	0	0	0	0	0	0	0	0	0	0	4
	8	SAN ANTONIO SUCHITEPEQUEZ	31	15	0	46	46	0	0	0	0	0	0	0	0	0	0	0	0	46
	9	SAN BERNARDINO	4	7	0	11	11	0	0	0	0	0	0	0	0	0	0	0	0	11
	10	SAN FRANCISCO ZAPOTTLÁN	11	9	0	20	20	0	0	0	0	0	0	0	0	0	0	0	0	20
	11	SAN GABRIEL	0	2	0	2	2	0	0	0	0	0	0	0	0	0	0	0	0	2
	12	SAN JOSÉ EL ÍDOLO	4	3	0	7	7	0	0	0	0	0	0	0	0	0	0	0	0	7
	13	SAN JOSÉ LA MÁQUINA	10	12	0	22	22	0	0	0	0	0	0	0	0	0	0	0	0	22
	14	SAN JUAN BAUTISTA	0	8	0	8	8	0	0	0	0	0	0	0	0	0	0	0	0	8
	15	SAN LORENZO	2	3	0	5	5	0	0	0	0	0	0	0	0	0	0	0	0	5
	16	SAN MIGUEL PANÁN	2	8	0	10	10	0	0	0	0	0	0	0	0	0	0	0	0	10
	17	SAN PABLO JOCOPILAS	11	2	0	13	13	0	0	0	0	0	0	0	0	0	0	0	0	13
	18	SANTA BÁRBARA	9	10	0	19	19	0	0	0	0	0	0	0	0	0	0	0	0	19
	19	SANTO DOMINGO SUCHITEPEQUEZ	6	5	0	11	11	0	0	0	0	0	0	0	0	0	0	0	0	11
	20	SANTO TOMAS LA UNIÓN	15	14	0	29	29	0	0	0	0	0	0	0	0	0	0	0	0	29
	21	ZUNILITO	8	4	0	12	12	0	0	0	0	0	0	0	0	0	0	0	0	12

REGISTRO CENTRAL DE LAS PERSONAS SEGUIMIENTO TEMÁTICO INSTITUCIONAL 2019 MES REPORTADO: NOVIEMBRE

Nombre de la inscripción

Inscripciones de nacimiento realizadas.


Población beneficiada


D	M	Departamento / municipio	Sexo				Edad											
			Mujeres	Hombres	No definido	Total	Niñez						Juventud 14 a 30 años	Adultos 31 a 60 años	Tercera Edad 61 años en adelante	No definido	Total	
							0	1	2	3	4	5						6 - 13
21		TOTONICAPAN	505	494	0	999	997	0	0	1	0	0	0	0	0	0	0	999
	1	MOMOSTENANGO	94	107	0	201	201	0	0	0	0	0	0	0	0	0	0	201
	2	SAN ANDRÉS XECUL	25	18	0	43	43	0	0	0	0	0	0	0	0	0	0	43
	3	SAN BARTOLO	11	10	0	21	21	0	0	0	0	0	0	0	0	0	0	21
	4	SAN CRISTÓBAL TOTONICAPÁN	22	23	0	45	45	0	0	0	0	0	0	0	0	0	0	45
	5	SAN FRANCISCO EL ALTO	29	40	0	69	69	0	0	0	0	0	0	0	0	0	0	69
	6	SANTA LUCÍA LA REFORMA	32	23	0	55	55	0	0	0	0	0	0	0	0	0	0	55
	7	SANTA MARÍA CHIQUIMULA	47	39	0	86	86	0	0	0	0	0	0	0	0	0	0	86
	8	TOTONICAPÁN	245	234	0	479	477	0	0	1	0	0	0	0	0	1	0	479
22		ZACAPA	193	229	0	422	419	0	0	0	0	0	1	1	1	0	0	422
	1	CABAÑAS	12	8	0	20	20	0	0	0	0	0	0	0	0	0	0	20
	2	ESTANZUELA	7	8	0	15	15	0	0	0	0	0	0	0	0	0	0	15
	3	GUALÁN	25	33	0	58	57	0	0	0	0	0	1	0	0	0	0	58
	4	HUITÉ	7	4	0	11	11	0	0	0	0	0	0	0	0	0	0	11
	5	LA UNIÓN	22	21	0	43	43	0	0	0	0	0	0	0	0	0	0	43
	6	RÍO HONDO	9	13	0	22	22	0	0	0	0	0	0	0	0	0	0	22
	7	SAN DIEGO	1	5	0	6	6	0	0	0	0	0	0	0	0	0	0	6
	8	SAN JORGE	4	3	0	7	7	0	0	0	0	0	0	0	0	0	0	7
	9	TECULUTÁN	8	14	0	22	22	0	0	0	0	0	0	0	0	0	0	22
	10	USUMATLÁN	3	8	0	11	11	0	0	0	0	0	0	0	0	0	0	11
	11	ZACAPA	95	112	0	207	205	0	0	0	0	0	0	1	1	0	0	207

1

Jennifer Patricia Balcárcel de León
Gestor de Registro Central de Las Personas I
Registro Central de las Personas
Sede Central, Guatemala, Guatemala

1 
RENAP
Lic. Rafael Arturo Andrade de Banillas
Jefe de Registro Civil de las Personas
Registro Central de las Personas
Sede Central RENAP, Guatemala, Guatemala


RENAP
Licda. Saida Ivonne Cardillo Romero
Subdirectora de Apoyo Registral en Funciones
Registro Central de las Personas
Sede Central RENAP, Guatemala, Guatemala


RENAP
Axel Ottoniel Maas Jácome
Registrador Central de las Personas
Registro Central de las Personas
Sede Central RENAP, Guatemala, Guatemala

ANEXO VI

REGISTRO CENTRAL DE LAS PERSONAS SEGUIMIENTO TEMÁTICO INSTITUCIONAL 2019 MES REPORTADO: NOVIEMBRE

Nombre de la inscripción

Inscripciones extemporáneas de nacimiento realizadas.

Población beneficiada

D	M	Departamento / municipio	Sexo				Edad											
			Mujeres	Hombres	No definido	Total	Niñez							Juventud 14 a 30 años	Adultos 31 a 60 años	Tercera Edad 61 años en adelante	No definido	Total
							0	1	2	3	4	5	6 - 13					
		República de Guatemala	2,300	2,224	0	4,524	2,972	531	239	175	122	119	206	82	29	49	0	4,524
1		ALTA VERAPAZ	435	414	0	849	573	110	57	27	24	18	26	8	0	6	0	849
	1	CHAHAL	1	2	0	3	3	0	0	0	0	0	0	0	0	0	0	3
	2	CHISEC	39	39	0	78	58	7	4	0	2	5	1	0	0	0	0	78
	3	COBÁN	48	64	0	112	76	9	8	3	5	2	6	3	0	0	0	112
	4	FRAY BARTOLOMÉ DE LAS CASAS	20	20	0	40	28	5	4	1	1	0	1	0	0	0	0	40
	5	LANQUÍN	12	15	0	27	15	5	3	0	2	0	1	0	0	1	0	27
	6	PANZÓS	40	35	0	75	53	9	3	4	4	0	1	1	0	0	0	75
	7	RAXRUHÁ	9	6	0	15	6	5	0	0	0	1	2	1	0	0	0	15
	8	SAN CRISTÓBAL VERAPAZ	2	2	0	4	4	0	0	0	0	0	0	0	0	0	0	4
	9	SAN JUAN CHAMELCO	7	8	0	15	14	0	0	1	0	0	0	0	0	0	0	15
	10	SAN MIGUEL TUCURÚ	19	19	0	38	31	5	0	1	0	0	0	0	0	1	0	38
	11	SAN PEDRO CARCHÁ	130	117	0	247	155	47	22	5	6	6	5	1	0	0	0	247
	12	SANTA CATALINA LA TINTA	14	15	0	29	21	0	0	4	0	1	2	0	0	1	0	29
	13	SANTA CRUZ VERAPAZ	4	1	0	5	5	0	0	0	0	0	0	0	0	0	0	5
	14	SANTA MARÍA CAHABÓN	23	22	0	45	31	8	3	0	0	1	2	0	0	0	0	45
	15	SENAHÚ	62	44	0	106	66	9	9	8	4	2	5	1	0	2	0	106
	16	TACTIC	4	2	0	6	4	1	1	0	0	0	0	0	0	0	0	6
	17	TAMAHÚ	1	3	0	4	3	0	0	0	0	0	0	0	0	1	0	4

[Handwritten signatures and initials]

REGISTRO CENTRAL DE LAS PERSONAS SEGUIMIENTO TEMÁTICO INSTITUCIONAL 2019 MES REPORTADO: NOVIEMBRE

Nombre de la inscripción

Inscripciones extemporáneas de nacimiento realizadas.

Población beneficiada

D	M	Departamento / municipio	Sexo				Edad											
			Mujeres	Hombres	No definido	Total	Niñez							Juventud 14 a 30 años	Adultos 31 a 60 años	Tercera Edad 61 años en adelante	No definido	Total
							0	1	2	3	4	5	6 - 13					
2		BAJA VERAPAZ	38	36	0	74	60	8	3	0	0	0	0	0	2	1	0	74
	1	CUBULCO	6	4	0	10	10	0	0	0	0	0	0	0	0	0	0	10
	2	GRANADOS	0	1	0	1	0	0	1	0	0	0	0	0	0	0	0	1
	3	PURULHÁ	30	27	0	57	44	8	2	0	0	0	0	2	1	0	0	57
	4	RABINAL	0	1	0	1	1	0	0	0	0	0	0	0	0	0	0	1
	5	SALAMÁ	0	3	0	3	3	0	0	0	0	0	0	0	0	0	0	3
	6	SAN JERÓNIMO	1	0	0	1	1	0	0	0	0	0	0	0	0	0	0	1
	7	SAN MIGUEL CHICAJ	1	0	0	1	1	0	0	0	0	0	0	0	0	0	0	1
3		CHIMALTENANGO	39	39	0	78	54	7	0	4	1	1	5	5	0	1	0	78
	1	ACATENANGO	2	0	0	2	1	0	0	0	0	0	1	0	0	0	0	2
	2	CHIMALTENANGO	6	2	0	8	6	0	0	0	0	0	2	0	0	0	0	8
	3	EL TEJAR	0	1	0	1	1	0	0	0	0	0	0	0	0	0	0	1
	4	PARRAMOS	1	2	0	3	3	0	0	0	0	0	0	0	0	0	0	3
	5	PATZICÍA	2	5	0	7	4	1	0	1	0	1	0	0	0	0	0	7
	6	PATZÚN	2	8	0	10	8	1	0	1	0	0	0	0	0	0	0	10
	7	POCHUTA	3	2	0	5	2	0	0	0	0	0	2	0	1	0	0	5
	8	SAN ANDRÉS ITZAPA	1	2	0	3	1	0	0	1	0	1	0	0	0	0	0	3
	9	SAN JOSE POAQUIL	3	3	0	6	3	1	0	1	0	1	0	0	0	0	0	6
	10	SAN JUAN COMALAPA	1	3	0	4	2	2	0	0	0	0	0	0	0	0	0	4
	11	SAN MARTÍN JILOTEPEQUE	4	3	0	7	6	0	0	0	0	1	0	0	0	0	0	7
	12	SAN PEDRO YEPOCACA	2	0	0	2	2	0	0	0	0	0	0	0	0	0	0	2
	13	SANTA APOLONIA	1	0	0	1	1	0	0	0	0	0	0	0	0	0	0	1
	14	TECPÁN GUATEMALA	10	6	0	16	13	2	0	1	0	0	0	0	0	0	0	16
	15	ZARAGOZA	1	2	0	3	1	0	0	0	0	0	2	0	0	0	0	3

Handwritten signatures and initials.

54

REGISTRO CENTRAL DE LAS PERSONAS SEGUIMIENTO TEMÁTICO INSTITUCIONAL 2019 MES REPORTADO: NOVIEMBRE

Nombre de la Inscripción

Inscripciones extemporáneas de nacimiento realizadas.

Población beneficiada

D	M	Departamento / municipio	Sexo				Edad										Total		
			Mujeres	Hombres	No definido	Total	Niñez						Juventud	Adultos	Tercera Edad	No definido			
							0	1	2	3	4	5	6 - 13	14 a 30 años	31 a 60 años			61 años en adelante	
4		CHIQUMULA	72	82	0	154	124	12	6	2	1	3	2	1	1	2	0	154	
	1	CAMOTÁN	5	11	0	16	13	0	1	1	0	1	0	0	0	0	0	0	16
	2	CHIQUMULA	17	18	0	35	26	5	1	0	0	2	0	1	0	0	0	0	35
	3	ESQUIPULAS	6	4	0	10	8	1	0	0	0	0	0	0	1	0	0	0	10
	4	IPALA	2	0	0	2	2	0	0	0	0	0	0	0	0	0	0	0	2
	5	JOCOTÁN	34	43	0	77	62	6	4	1	1	0	2	0	0	1	0	0	77
	6	OLOPA	7	2	0	9	9	0	0	0	0	0	0	0	0	0	0	0	9
	7	QUEZALTEPEQUE	1	3	0	4	3	0	0	0	0	0	0	0	0	1	0	0	4
	8	SAN JUAN ERMITA	0	1	0	1	1	0	0	0	0	0	0	0	0	0	0	0	1
5		EL PROGRESO	6	4	0	10	7	2	0	0	0	1	0	0	0	0	0	10	
	1	EL JÍCARO	2	1	0	3	2	1	0	0	0	0	0	0	0	0	0	0	3
	2	MORAZÁN	1	1	0	2	2	0	0	0	0	0	0	0	0	0	0	0	2
	3	SAN AGUSTÍN ACASAGUASTLÁN	0	2	0	2	2	0	0	0	0	0	0	0	0	0	0	0	2
	4	SAN ANTONIO LA PAZ	2	0	0	2	1	1	0	0	0	0	0	0	0	0	0	0	2
	5	SANARATE	1	0	0	1	0	0	0	0	0	1	0	0	0	0	0	0	1

54

REGISTRO CENTRAL DE LAS PERSONAS SEGUIMIENTO TEMÁTICO INSTITUCIONAL 2019 MES REPORTADO: NOVIEMBRE

Nombre de la inscripción

Inscripciones extemporáneas de nacimiento realizadas.

Población beneficiada

D	M	Departamento / municipio	Sexo				Edad											
			Mujeres	Hombres	No definido	Total	Niñez							Juventud	Adultos	Tercera Edad	No definido	Total
							0	1	2	3	4	5	6 - 13	14 a 30 años	31 a 60 años	61 años en adelante		
6		ESCUINTLA	64	78	0	142	82	17	8	5	2	5	14	5	2	2	0	142
	1	ESCUINTLA	13	21	0	34	21	4	0	3	0	0	2	3	1	0	0	34
	2	GUANAGAZAPA	1	1	0	2	1	0	1	0	0	0	0	0	0	0	0	2
	3	IZTAPA	4	4	0	8	1	1	0	0	2	2	0	0	0	0	0	8
	4	LA DEMOCRACIA	1	2	0	3	2	1	0	0	0	0	0	0	0	0	0	3
	5	LA GOMERA	2	6	0	8	4	2	0	0	0	0	2	0	0	0	0	8
	6	MASAGUA	3	3	0	6	4	0	1	0	0	1	0	0	0	0	0	6
	7	NUEVA CONCEPCIÓN	5	8	0	13	10	0	1	0	0	0	2	0	0	0	0	13
	8	PALÍN	6	3	0	9	5	0	1	0	0	0	2	1	0	0	0	9
	9	PUERTO SAN JOSÉ	10	11	0	21	11	4	3	1	0	1	0	0	1	0	0	21
	10	SAN VICENTE PACAYA	1	1	0	2	2	0	0	0	0	0	0	0	0	0	0	2
	11	SANTA LUCÍA COTZUMALGUAPA	9	14	0	23	14	4	0	0	0	1	3	1	0	0	0	23
	12	SIPACATE	0	1	0	1	0	0	0	0	0	0	0	0	0	1	0	1
	13	SIQUINALÁ	3	1	0	4	1	1	0	1	0	0	1	0	0	0	0	4
	14	TIQUISATE	6	2	0	8	6	0	1	0	0	0	0	0	0	1	0	8
7		GUATEMALA	320	308	0	628	395	73	23	31	30	24	33	16	1	2	0	628
	1	AMATILÁN	17	13	0	30	14	3	1	0	2	2	4	4	0	0	0	30
	2	CHINAUTLA	12	6	0	18	8	2	2	0	1	2	1	1	0	1	0	18
	3	CHUARRANCHO	0	2	0	2	2	0	0	0	0	0	0	0	0	0	0	2
	4	FRAIJANES	2	3	0	5	2	1	0	0	1	0	0	0	1	0	0	5
	5	GUATEMALA	183	187	0	370	229	48	13	24	19	12	17	7	1	0	0	370
	6	MIXCO	20	21	0	41	23	6	1	2	1	3	5	0	0	0	0	41
	7	PALENCIA	4	3	0	7	7	0	0	0	0	0	0	0	0	0	0	7
	8	SAN JOSÉ PINULA	4	2	0	6	5	0	0	0	0	0	1	0	0	0	0	6
	9	SAN JUAN SACATEPÉQUEZ	25	17	0	42	35	2	1	0	2	1	1	0	0	0	0	42
	10	SAN MIGUEL PETAPA	5	8	0	13	10	1	0	0	1	0	1	0	0	0	0	13
	11	SAN PEDRO AYAMPUC	1	4	0	5	5	0	0	0	0	0	0	0	0	0	0	5
	12	SAN PEDRO SACATEPÉQUEZ	2	5	0	7	5	1	0	0	0	0	1	0	0	0	0	7
	13	SAN RAYMUNDO	6	3	0	9	5	1	1	1	1	0	0	0	0	0	0	9
	14	SANTA CATARINA PINULA	1	5	0	6	5	0	0	0	0	0	0	1	0	0	0	6
	15	VILLA CANALES	21	14	0	35	23	2	3	3	0	2	0	2	0	0	0	35
	16	VILLA NUEVA	17	15	0	32	17	6	1	1	2	2	2	1	0	0	0	32

Pal *M A*
slp

REGISTRO CENTRAL DE LAS PERSONAS SEGUIMIENTO TEMÁTICO INSTITUCIONAL 2019 MES REPORTADO: NOVIEMBRE

Nombre de la inscripción

Inscripciones extemporáneas de nacimiento realizadas.

Población beneficiada

D	M	Departamento / municipio	Sexo				Edad										Total	
			Mujeres	Hombres	No definido	Total	Niñez						Juventud 14 a 30 años	Adultos 31 a 60 años	Tercera Edad 61 años en adelante	No definido		
							0	1	2	3	4	5						6 - 13
8		HUEHUETENANGO	291	279	0	570	395	60	25	14	10	16	21	15	9	5	0	570
	1	AGUACATÁN	2	2	0	4	2	0	1	0	0	0	0	1	0	0	0	4
	2	CHIANTLA	13	14	0	27	21	0	3	0	2	0	1	0	0	0	0	27
	3	COLOTENANGO	5	4	0	9	8	0	1	0	0	0	0	0	0	0	0	9
	4	CONCEPCIÓN HUISTA	8	7	0	15	10	1	0	0	0	0	1	2	1	0	0	15
	5	CUILCO	5	6	0	11	10	1	0	0	0	0	0	0	0	0	0	11
	6	HUEHUETENANGO	7	8	0	15	10	0	0	1	1	1	0	1	0	1	0	15
	7	JACALTENANGO	0	4	0	4	3	0	0	0	0	0	1	0	0	0	0	4
	8	LA DEMOCRACIA	7	9	0	16	12	1	1	1	0	1	0	0	0	0	0	16
	9	LA LIBERTAD	1	0	0	1	1	0	0	0	0	0	0	0	0	0	0	1
	10	MALACATANCITO	0	6	0	6	3	1	1	0	0	0	0	0	0	0	0	6
	11	NENTÓN	29	27	0	56	32	13	1	2	0	2	1	3	2	0	0	56
	12	PETATÁN	4	5	0	9	6	0	1	0	1	0	0	0	1	0	0	9
	13	SAN ANTONIO HUISTA	6	2	0	8	6	0	0	0	0	1	0	1	0	0	0	8
	14	SAN GASPAR IXCHIL	4	2	0	6	5	1	0	0	0	0	0	0	0	0	0	6
	15	SAN ILDEFONSO IXTAHUACÁN	11	7	0	18	13	2	0	1	0	0	0	1	1	0	0	18
	16	SAN JUAN ATITÁN	3	0	0	3	2	0	0	0	0	0	1	0	0	0	0	3
	17	SAN JUAN IXCOY	9	8	0	17	8	2	0	1	0	0	3	3	0	0	0	17
	18	SAN MATEO IXTATÁN	31	31	0	62	50	4	3	0	0	0	3	1	1	0	0	62
	19	SAN MIGUEL ACATÁN	10	1	0	11	5	0	1	0	0	1	0	0	2	2	0	11
	20	SAN PEDRO NECTA	7	6	0	13	10	2	0	0	0	0	0	1	0	0	0	13
	21	SAN PEDRO SOLOMA	31	33	0	64	35	10	7	2	4	3	3	0	0	0	0	64
	22	SAN RAFAEL LA INDEPENDENCIA	2	1	0	3	0	1	0	1	0	1	0	0	0	0	0	3
	23	SAN RAFAEL PETZAL	3	2	0	5	3	1	0	0	1	0	0	0	0	0	0	5
	24	SAN SEBASTIÁN COATÁN	6	2	0	8	7	1	0	0	0	0	0	0	0	0	0	8
	25	SAN SEBASTIAN HUEHUETENANGO	1	4	0	5	3	1	0	0	0	1	0	0	0	0	0	5
	26	SANTA ANA HUISTA	4	2	0	6	2	1	1	0	1	0	1	0	0	0	0	6
	27	SANTA BÁRBARA	4	5	0	9	9	0	0	0	0	0	0	0	0	0	0	9
	28	SANTA CRUZ BARILLAS	61	63	0	124	92	13	3	4	0	5	5	1	1	0	0	124
	29	SANTA EULALIA	13	13	0	26	20	3	0	1	0	0	2	0	0	0	0	26
	30	SANTIAGO CHIMALTENANGO	1	0	0	1	1	0	0	0	0	0	0	0	0	0	0	1
	31	TECTITÁN	0	1	0	1	1	0	0	0	0	0	0	0	0	0	0	1
	32	TODOS SANTOS CUCHUMATÁN	1	2	0	3	2	1	0	0	0	0	0	0	0	0	0	3
	33	UNIÓN CANTINIL	2	2	0	4	3	0	1	0	0	0	0	0	0	0	0	4

REGISTRO CENTRAL DE LAS PERSONAS SEGUIMIENTO TEMÁTICO INSTITUCIONAL 2019 MES REPORTADO: NOVIEMBRE

Nombre de la inscripción

Inscripciones extemporáneas de nacimiento realizadas.

Población beneficiada

D	M	Departamento / municipio	Sexo				Edad										Total	
			Mujeres	Hombres	No definido	Total	Niñez							Juventud 14 a 30 años	Adultos 31 a 60 años	Tercera Edad 61 años en adelante		No definido
							0	1	2	3	4	5	6 - 13					
9		IZABAL	116	111	0	227	148	28	12	10	8	2	14	0	1	4	0	227
	1	EL ESTOR	57	57	0	114	77	16	5	5	1	1	5	0	1	3	0	114
	2	LIVINGSTON	22	20	0	42	32	2	2	2	2	1	1	0	0	0	0	42
	3	LOS AMATES	9	3	0	12	10	2	0	0	0	0	0	0	0	0	0	12
	4	MORALES	11	13	0	24	16	2	1	1	1	0	3	0	0	0	0	24
	5	PUERTO BARRIOS	17	18	0	35	13	6	4	2	4	0	5	0	0	1	0	35
10		JALAPA	31	23	0	54	43	2	2	3	0	2	2	0	0	0	0	54
	1	JALAPA	15	9	0	24	18	2	2	0	0	1	1	0	0	0	0	24
	2	MATAQUESCUINTLA	6	1	0	7	5	0	0	1	0	0	1	0	0	0	0	7
	3	MONJAS	1	0	0	1	1	0	0	0	0	0	0	0	0	0	0	1
	4	SAN CARLOS ALZATATE	2	3	0	5	5	0	0	0	0	0	0	0	0	0	0	5
	5	SAN PEDRO PINULA	7	10	0	17	14	0	0	2	0	1	0	0	0	0	0	17
11		JUTIAPA	16	19	0	35	18	4	1	2	1	2	5	2	0	0	0	35
	1	AGUA BLANCA	0	1	0	1	1	0	0	0	0	0	0	0	0	0	0	1
	2	ASUNCIÓN MITA	2	1	0	3	0	0	1	1	0	1	0	0	0	0	0	3
	3	ATESCATEMPA	1	1	0	2	0	0	0	0	0	0	1	0	0	0	0	2
	4	CONGUACO	1	2	0	3	2	1	0	0	0	0	0	0	0	0	0	3
	5	EL PROGRESO	0	1	0	1	0	0	0	0	0	0	1	0	0	0	0	1
	6	JEREZ	0	1	0	1	1	0	0	0	0	0	0	0	0	0	0	1
	7	JUTIAPA	10	4	0	14	10	1	0	1	0	0	1	1	0	0	0	14
	8	MOYUTA	2	1	0	3	1	0	0	0	0	0	2	0	0	0	0	3
	9	PASACO	0	1	0	1	1	0	0	0	0	0	0	0	0	0	0	1
	10	SANTA CATARINA MITA	0	3	0	3	1	1	0	0	0	1	0	0	0	0	0	3
	11	YUPILTEPEQUE	0	3	0	3	1	1	0	0	1	0	0	0	0	0	0	3

24

**REGISTRO CENTRAL DE LAS PERSONAS
SEGUIMIENTO TEMÁTICO INSTITUCIONAL 2019
MES REPORTADO: NOVIEMBRE**

Nombre de la inscripción

Inscripciones extemporáneas de nacimiento realizadas.

Población beneficiada

D	M	Departamento / municipio	Sexo				Edad										Total	
			Mujeres	Hombres	No definido	Total	Niñez							Juventud	Adultos	Tercera Edad		No definido
							0	1	2	3	4	5	6 - 13	14 a 30 años	31 a 60 años	61 años en adelante		
12		PETEN	135	120	0	255	152	22	25	13	10	10	9	5	3	6	0	255
	1	DOLORES	4	2	0	6	4	1	0	0	0	0	0	0	1	0	0	6
	2	EL CHAL	3	4	0	7	4	0	0	2	0	0	1	0	0	0	0	7
	3	FLORES	5	1	0	6	2	1	1	0	0	1	0	0	1	0	0	6
	4	LA LIBERTAD	21	24	0	45	25	5	9	2	1	0	1	1	1	0	0	45
	5	LAS CRUCES	25	17	0	42	27	1	6	0	2	2	4	0	0	0	0	42
	6	MELCHOR DE MENCOS	5	3	0	8	4	1	1	0	1	0	0	0	1	0	0	8
	7	POPTÚN	11	8	0	19	11	3	0	0	3	2	0	0	0	0	0	19
	8	SAN ANDRÉS	7	6	0	13	6	1	0	2	1	0	1	0	0	2	0	13
	9	SAN BENITO	6	5	0	11	4	1	1	2	0	1	0	2	0	0	0	11
	10	SAN FRANCISCO	2	1	0	3	3	0	0	0	0	0	0	0	0	0	0	3
	11	SAN JOSÉ	1	1	0	2	1	1	0	0	0	0	0	0	0	0	0	2
	12	SAN LUIS	9	20	0	29	23	3	2	0	0	0	0	0	0	1	0	29
	13	SANTA ANA	1	1	0	2	2	0	0	0	0	0	0	0	0	0	0	2
	14	SAYAXCHE	35	27	0	62	36	4	5	5	2	4	2	2	1	1	0	62

**REGISTRO CENTRAL DE LAS PERSONAS
SEGUIMIENTO TEMÁTICO INSTITUCIONAL 2019
MES REPORTADO: NOVIEMBRE**

Nombre de la inscripción

Inscripciones extemporáneas de nacimiento realizadas.

Población beneficiada

D	M	Departamento / municipio	Sexo				Edad												
			Mujeres	Hombres	No definido	Total	Niñez							Juventud	Adultos	Tercera Edad	No definido	Total	
							0	1	2	3	4	5	6 - 13	14 a 30 años	31 a 60 años	61 años en adelante			
13		QUETZALTENANGO	65	61	0	126	66	21	8	1	7	4	9	6	2	2	0	126	
	1	ALMOLONGA	5	2	0	7	5	2	0	0	0	0	0	0	0	0	0	0	7
	2	CABRICÁN	4	2	0	6	2	1	0	0	0	1	2	0	0	0	0	0	6
	3	CAJOLÁ	1	0	0	1	0	1	0	0	0	0	0	0	0	0	0	0	1
	4	CANTEL	0	3	0	3	3	0	0	0	0	0	0	0	0	0	0	0	3
	5	COATEPEQUE	7	10	0	17	7	2	1	1	1	1	3	0	0	1	0	0	17
	6	COLOMBA	3	10	0	13	8	1	1	0	0	0	0	2	0	1	0	0	13
	7	CONCEPCIÓN CHIQUIRICHAPA	1	2	0	3	3	0	0	0	0	0	0	0	0	0	0	0	3
	8	EL PALMAR	3	3	0	6	3	1	1	0	1	0	0	0	0	0	0	0	6
	9	FLORES COSTA CUCA	2	0	0	2	0	1	0	0	0	0	0	1	0	0	0	0	2
	10	GÉNOVA	1	3	0	4	2	0	0	0	0	1	1	0	0	0	0	0	4
	11	HUITÁN	1	0	0	1	1	0	0	0	0	0	0	0	0	0	0	0	1
	12	LA ESPERANZA	1	0	0	1	1	0	0	0	0	0	0	0	0	0	0	0	1
	13	OLINTEPEQUE	2	0	0	2	2	0	0	0	0	0	0	0	0	0	0	0	2
	14	OSTUNCALCO	8	6	0	14	7	2	2	0	0	0	0	1	2	0	0	0	14
	15	QUETZALTENANGO	20	15	0	35	15	8	3	0	5	1	2	1	0	0	0	0	35
	16	SALCAJÁ	1	0	0	1	1	0	0	0	0	0	0	0	0	0	0	0	1
	17	SAN FRANCISCO LA UNIÓN	0	1	0	1	1	0	0	0	0	0	0	0	0	0	0	0	1
	18	SAN MARTÍN SACATEPÉQUEZ	1	1	0	2	2	0	0	0	0	0	0	0	0	0	0	0	2
	19	SAN MATEO	1	1	0	2	0	1	0	0	0	0	1	0	0	0	0	0	2
	20	SAN MIGUEL SIGÜILÁ	1	0	0	1	1	0	0	0	0	0	0	0	0	0	0	0	1
	21	SIBILIA	1	0	0	1	1	0	0	0	0	0	0	0	0	0	0	0	1
	22	ZUNIL	1	2	0	3	1	1	0	0	0	0	0	1	0	0	0	0	3

[Handwritten signatures and initials]

**REGISTRO CENTRAL DE LAS PERSONAS
SEGUIMIENTO TEMÁTICO INSTITUCIONAL 2019
MES REPORTADO: NOVIEMBRE**

Nombre de la inscripción

Inscripciones extemporáneas de nacimiento realizadas.

Población beneficiada

D	M	Departamento / municipio	Sexo				Edad											
			Mujeres	Hombres	No definido	Total	Niñez							Juventud 14 a 30 años	Adultos 31 a 60 años	Tercera Edad 61 años en adelante	No definido	Total
							0	1	2	3	4	5	6 - 13					
14		QUICHE	221	218	0	439	316	51	22	14	5	10	16	0	1	4	0	439
	1	CANILLA	0	1	0	1	0	0	0	0	0	0	0	0	1	0	0	1
	2	CHAJUL	11	7	0	18	12	2	1	1	0	0	2	0	0	0	0	18
	3	CHICAMÁN	8	11	0	19	12	2	2	1	0	1	1	0	0	0	0	19
	4	CHICHÉ	4	0	0	4	4	0	0	0	0	0	0	0	0	0	0	4
	5	CHICHICASTENANGO	37	22	0	59	48	7	2	1	0	1	0	0	0	0	0	59
	6	CHINIQUE	2	1	0	3	3	0	0	0	0	0	0	0	0	0	0	3
	7	CUNÉN	6	3	0	9	8	0	0	0	0	0	0	0	0	1	0	9
	8	IXCÁN	41	41	0	82	57	10	1	5	1	4	4	0	0	0	0	82
	9	JOYABAJ	7	6	0	13	12	1	0	0	0	0	0	0	0	0	0	13
	10	NEBAJ	10	13	0	23	20	1	1	1	0	0	0	0	0	0	0	23
	11	PATZITE	1	3	0	4	2	2	0	0	0	0	0	0	0	0	0	4
	12	SACAPULAS	5	10	0	15	12	0	1	1	0	0	0	0	0	1	0	15
	13	SAN ANDRÉS SAJCAJABÁ	2	0	0	2	0	0	0	0	1	0	0	0	0	1	0	2
	14	SAN ANTONIO ILOTENANGO	7	10	0	17	7	3	6	0	0	0	1	0	0	0	0	17
	15	SAN BARTOLOMÉ JOCOTENANGO	8	7	0	15	8	4	0	2	0	0	1	0	0	0	0	15
	16	SAN JUAN COTZAL	4	4	0	8	6	2	0	0	0	0	0	0	0	0	0	8
	17	SAN PEDRO JOCOPILAS	3	12	0	15	7	2	1	0	0	1	4	0	0	0	0	15
	18	SANTA CRUZ DEL QUICHÉ	7	10	0	17	14	2	0	0	0	1	0	0	0	0	0	17
	19	USPANTÁN	53	57	0	110	80	12	7	2	3	2	3	0	0	1	0	110
	20	ZACUALPA	5	0	0	5	4	1	0	0	0	0	0	0	0	0	0	5

**REGISTRO CENTRAL DE LAS PERSONAS
SEGUIMIENTO TEMÁTICO INSTITUCIONAL 2019
MES REPORTADO: NOVIEMBRE**

Nombre de la inscripción

Inscripciones extemporáneas de nacimiento realizadas.

Población beneficiada

D	M	Departamento / municipio	Sexo				Edad										Total	
			Mujeres	Hombres	No definido	Total	Niñez							Juventud 14 a 30 años	Adultos 31 a 60 años	Tercera Edad 61 años en adelante		No definido
							0	1	2	3	4	5	6 - 13					
15		RETALHULEU	23	22	0	45	26	7	2	2	3	1	0	2	0	2	0	45
	1	CHAMPERICO	3	2	0	5	1	1	0	2	1	0	0	0	0	0	0	5
	2	EL ASINTAL	0	1	0	1	1	0	0	0	0	0	0	0	0	0	0	1
	3	NUEVO SAN CARLOS	2	2	0	4	2	0	0	0	0	0	1	0	1	0	0	4
	4	RETALHULEU	8	8	0	16	12	3	0	0	1	0	0	0	0	0	0	16
	5	SAN ANDRÉS VILLA SECA	5	5	0	10	8	1	1	0	0	0	0	0	0	0	0	10
	6	SAN FELIPE RETALHULEU	2	2	0	4	0	1	1	0	1	0	0	0	1	0	0	4
	7	SAN MARTÍN ZAPOTITLÁN	1	1	0	2	1	0	0	0	0	0	1	0	0	0	0	2
	8	SAN SEBASTIÁN	2	1	0	3	1	1	0	0	0	1	0	0	0	0	0	3
16		SACATEPÉQUEZ	28	23	0	51	36	8	3	2	1	0	1	0	0	0	0	51
	1	ANTIGUA GUATEMALA	14	16	0	30	21	3	3	2	0	0	1	0	0	0	0	30
	2	CIUDAD VIEJA	1	0	0	1	1	0	0	0	0	0	0	0	0	0	0	1
	3	JOCOTENANGO	1	0	0	1	0	1	0	0	0	0	0	0	0	0	0	1
	4	MAGDALENA MILPAS ALTAS	1	0	0	1	1	0	0	0	0	0	0	0	0	0	0	1
	5	PASTORES	1	1	0	2	2	0	0	0	0	0	0	0	0	0	0	2
	6	SAN BARTOLOMÉ MILPAS ALTAS	0	1	0	1	0	0	0	0	1	0	0	0	0	0	0	1
	7	SAN JUAN ALOTENANGO	2	1	0	3	2	1	0	0	0	0	0	0	0	0	0	3
	8	SAN LUCAS SACATEPÉQUEZ	2	0	0	2	1	1	0	0	0	0	0	0	0	0	0	2
	9	SAN MIGUEL DUEÑAS	0	1	0	1	1	0	0	0	0	0	0	0	0	0	0	1
	10	SANTA MARÍA DE JESÚS	1	1	0	2	1	1	0	0	0	0	0	0	0	0	0	2
	11	SANTIAGO SACATEPÉQUEZ	4	1	0	5	5	0	0	0	0	0	0	0	0	0	0	5
	12	SUMPANGO	1	1	0	2	1	1	0	0	0	0	0	0	0	0	0	2

**REGISTRO CENTRAL DE LAS PERSONAS
SEGUIMIENTO TEMÁTICO INSTITUCIONAL 2019
MES REPORTADO: NOVIEMBRE**

Nombre de la inscripción

Inscripciones extemporáneas de nacimiento realizadas.

Población beneficiada

D	M	Departamento / municipio	Sexo				Edad											
			Mujeres	Hombres	No definido	Total	Niñez							Juventud	Adultos	Tercera Edad	No definido	Total
							0	1	2	3	4	5	6 - 13	14 a 30 años	31 a 60 años	61 años en adelante		
17		SAN MARCOS	191	171	0	362	195	46	23	22	10	10	37	11	3	5	0	362
	1	AYUTLA	8	4	0	12	8	1	0	1	1	0	0	0	0	1	0	12
	2	CATARINA	2	2	0	4	1	0	0	2	0	0	1	0	0	0	0	4
	3	COMITANCILLO	8	3	0	11	5	3	2	0	1	0	0	0	0	0	0	11
	4	CONCEPCIÓN TUTUAPA	58	40	0	98	56	12	7	5	4	1	12	1	0	0	0	98
	5	EL QUETZAL	4	0	0	4	2	0	0	0	0	0	2	0	0	0	0	4
	6	EL TUMBADOR	1	4	0	5	2	2	0	0	0	0	1	0	0	0	0	5
	7	ESQUIPULAS PALO GORDO	0	1	0	1	1	0	0	0	0	0	0	0	0	0	0	1
	8	IXCHIGUÁN	4	3	0	7	4	0	0	0	0	0	0	1	1	1	0	7
	9	LA BLANCA	3	3	0	6	1	0	0	1	0	0	2	2	0	0	0	6
	10	LA REFORMA	0	1	0	1	1	0	0	0	0	0	0	0	0	0	0	1
	11	MALACATÁN	15	19	0	34	8	5	3	4	1	0	13	0	0	0	0	34
	12	NUEVO PROGRESO	1	0	0	1	0	0	0	0	1	0	0	0	0	0	0	1
	13	OCOS	0	1	0	1	1	0	0	0	0	0	0	0	0	0	0	1
	14	PAJAPITA	1	1	0	2	1	1	0	0	0	0	0	0	0	0	0	2
	15	SAN ANTONIO SACATEPÉQUEZ	1	1	0	2	2	0	0	0	0	0	0	0	0	0	0	2
	16	SAN CRISTÓBAL CUCHO	0	1	0	1	0	0	0	0	0	0	0	1	0	0	0	1
	17	SAN JOSÉ EL RODEO	0	3	0	3	2	1	0	0	0	0	0	0	0	0	0	3
	18	SAN JOSÉ OJETENAM	3	3	0	6	3	1	0	0	0	0	0	0	1	1	0	6
	19	SAN LORENZO	0	2	0	2	1	0	0	0	0	0	1	0	0	0	0	2
	20	SAN MARCOS	4	3	0	7	3	0	0	2	0	2	0	0	0	0	0	7
	21	SAN MIGUEL IXTAHUACÁN	11	12	0	23	16	2	0	1	0	1	1	2	0	0	0	23
	22	SAN PABLO	5	7	0	12	8	0	2	1	0	0	0	0	0	1	0	12
	23	SAN PEDRO SACATEPÉQUEZ	5	1	0	6	5	0	0	0	0	1	0	0	0	0	0	6
	24	SAN RAFAEL PIE DE LA CUESTA	1	1	0	2	2	0	0	0	0	0	0	0	0	0	0	2
	25	SIBINAL	2	7	0	9	5	1	1	1	1	0	0	0	0	0	0	9
	26	SIPACAPA	4	0	0	4	1	2	0	1	0	0	0	0	0	0	0	4
	27	TACANÁ	20	19	0	39	14	7	5	2	0	4	2	4	0	1	0	39
	28	TAJUMULCO	27	20	0	47	33	8	1	1	1	1	1	0	1	0	0	47
	29	TEJUTLA	3	9	0	12	9	0	2	0	0	0	1	0	0	0	0	12

REGISTRO CENTRAL DE LAS PERSONAS SEGUIMIENTO TEMÁTICO INSTITUCIONAL 2019 MES REPORTADO: NOVIEMBRE

Nombre de la inscripción

Inscripciones extemporáneas de nacimiento realizadas.

Población beneficiada

D	M	Departamento / municipio	Sexo				Edad											
			Mujeres	Hombres	No definido	Total	Niñez						Juventud 14 a 30 años	Adultos 31 a 60 años	Tercera Edad 61 años en adelante	No definido	Total	
							0	1	2	3	4	5						6 - 13
18		SANTA ROSA	16	18	0	34	18	2	3	4	2	2	1	1	0	1	0	34
	1	BARBERENA	3	2	0	5	3	0	1	0	0	0	0	0	0	1	0	5
	2	CASILLAS	0	1	0	1	0	0	0	1	0	0	0	0	0	0	0	1
	3	CHIQUMULILLA	4	8	0	12	6	1	1	1	1	1	1	0	0	0	0	12
	4	CUILAPA	1	0	0	1	0	0	0	0	0	0	1	0	0	0	0	1
	5	GUAZACAPÁN	2	2	0	4	1	0	0	2	1	0	0	0	0	0	0	4
	6	NUEVA SANTA ROSA	1	0	0	1	1	0	0	0	0	0	0	0	0	0	0	1
	7	ORATORIO	2	1	0	3	1	0	1	0	0	1	0	0	0	0	0	3
	8	PUEBLO NUEVO VIÑAS	0	2	0	2	2	0	0	0	0	0	0	0	0	0	0	2
	9	SANTA CRUZ NARANJO	1	0	0	1	1	0	0	0	0	0	0	0	0	0	0	1
	10	TAXISCO	2	2	0	4	3	1	0	0	0	0	0	0	0	0	0	4
19		SOLOLÁ	34	50	0	84	62	6	1	4	2	3	4	0	1	1	0	84
	1	CONCEPCIÓN	1	1	0	2	2	0	0	0	0	0	0	0	0	0	0	2
	2	NAHUALÁ	6	7	0	13	7	1	1	1	1	1	1	0	0	0	0	13
	3	PANAJACHEL	2	1	0	3	3	0	0	0	0	0	0	0	0	0	0	3
	4	SAN ANDRÉS SEMETABAJ	1	2	0	3	1	0	0	1	0	0	1	0	0	0	0	3
	5	SAN ANTONIO PALOPÓ	0	1	0	1	1	0	0	0	0	0	0	0	0	0	0	1
	6	SAN JUAN LA LAGUNA	1	1	0	2	2	0	0	0	0	0	0	0	0	0	0	2
	7	SAN LUCAS TOLIMÁN	1	3	0	4	3	0	0	1	0	0	0	0	0	0	0	4
	8	SAN PABLO LA LAGUNA	0	1	0	1	0	0	0	0	0	1	0	0	0	0	0	1
	9	SANTA CATARINA IXTAHUACÁN	6	9	0	15	10	1	0	1	0	1	2	0	0	0	0	15
	10	SANTA CLARA LA LAGUNA	0	1	0	1	0	0	0	0	1	0	0	0	0	0	0	1
	11	SANTA LUCÍA UTATLÁN	1	0	0	1	1	0	0	0	0	0	0	0	0	0	0	1
	12	SANTA MARIA VISITACIÓN	1	0	0	1	1	0	0	0	0	0	0	0	0	0	0	1
	13	SANTIAGO ATILÁN	1	2	0	3	3	0	0	0	0	0	0	0	0	0	0	3
	14	SOLOLÁ	13	21	0	34	28	4	0	0	0	0	0	0	1	1	0	34

**REGISTRO CENTRAL DE LAS PERSONAS
SEGUIMIENTO TEMÁTICO INSTITUCIONAL 2019
MES REPORTADO: NOVIEMBRE**

Nombre de la inscripción

Inscripciones extemporáneas de nacimiento realizadas.

Población beneficiada

D	M	Departamento / municipio	Sexo				Edad											
			Mujeres	Hombres	No definido	Total	Niñez							Juventud 14 a 30 años	Adultos 31 a 60 años	Tercera Edad 61 años en adelante	No definido	Total
							0	1	2	3	4	5	6 - 13					
20		SUCHITEPÉQUEZ	46	52	0	98	59	13	6	10	2	1	1	2	3	1	0	98
	1	CHICACAO	7	9	0	16	14	0	0	0	0	0	0	1	1	0	0	16
	2	CUYOTENANGO	4	3	0	7	4	2	1	0	0	0	0	0	0	0	0	7
	3	MAZATENANGO	11	11	0	22	13	3	2	3	0	0	0	1	0	0	0	22
	4	PATULUL	5	6	0	11	4	1	2	2	1	1	0	0	0	0	0	11
	5	RÍO BRAVO	1	1	0	2	2	0	0	0	0	0	0	0	0	0	0	2
	6	SAMAYAC	2	3	0	5	4	0	0	1	0	0	0	0	0	0	0	5
	7	SAN ANTONIO SUCHITEPEQUEZ	3	5	0	8	7	1	0	0	0	0	0	0	0	0	0	8
	8	SAN BERNARDINO	0	1	0	1	0	1	0	0	0	0	0	0	0	0	0	1
	9	SAN FRANCISCO ZAPOTILÁN	0	3	0	3	1	1	0	0	0	0	0	0	1	0	0	3
	10	SAN JOSÉ EL ÍDOLO	1	0	0	1	1	0	0	0	0	0	0	0	0	0	0	1
	11	SAN JOSÉ LA MÁQUINA	5	2	0	7	2	2	1	2	0	0	0	0	0	0	0	7
	12	SAN MIGUEL PANÁN	0	1	0	1	1	0	0	0	0	0	0	0	0	0	0	1
	13	SAN PABLO JOCOPILAS	0	1	0	1	1	0	0	0	0	0	0	0	0	0	0	1
	14	SANTA BÁRBARA	3	3	0	6	3	1	0	2	0	0	0	0	0	0	0	6
	15	SANTO DOMINGO SUCHITEPÉQUEZ	4	1	0	5	1	1	0	0	1	0	1	0	0	1	0	5
	16	SANTO TOMAS LA UNIÓN	0	1	0	1	1	0	0	0	0	0	0	0	0	0	0	1
	17	ZUNILITO	0	1	0	1	0	0	0	0	0	0	0	0	1	0	0	1

[Handwritten signatures]

[Handwritten mark]

sl


**REGISTRO CENTRAL DE LAS PERSONAS
SEGUIMIENTO TEMÁTICO INSTITUCIONAL 2019
MES REPORTADO: NOVIEMBRE**


Nombre de la inscripción


Inscripciones extemporáneas de nacimiento realizadas.


Población beneficiada

D	M	Departamento / municipio	Sexo				Edad										Total	
			Mujeres	Hombres	No definido	Total	Niñez						Juventud 14 a 30 años	Adultos 31 a 60 años	Tercera Edad 61 años en adelante	No definido		
							0	1	2	3	4	5						6 - 13
21		TOTONICAPÁN	80	63	0	143	90	24	5	4	3	4	6	3	0	4	0	143
	1	MOMOSTENANGO	20	19	0	39	25	3	1	2	1	1	4	0	0	2	0	39
	2	SAN ANDRÉS XECUL	2	0	0	2	1	0	1	0	0	0	0	0	0	0	0	2
	3	SAN BARTOLO	4	1	0	5	4	0	0	0	0	0	0	0	0	1	0	5
	4	SAN CRISTÓBAL TOTONICAPÁN	3	0	0	3	3	0	0	0	0	0	0	0	0	0	0	3
	5	SAN FRANCISCO EL ALTO	10	2	0	12	3	5	1	2	0	1	0	0	0	0	0	12
	6	SANTA LUCÍA LA REFORMA	9	7	0	16	9	4	0	0	0	1	1	1	0	0	0	16
	7	SANTA MARÍA CHIQUIMULA	18	15	0	33	21	4	2	0	1	1	1	2	0	1	0	33
	8	TOTONICAPÁN	14	19	0	33	24	8	0	0	1	0	0	0	0	0	0	33
22		ZACAPA	33	33	0	66	53	8	4	1	0	0	0	0	0	0	0	66
	1	CABAÑAS	0	3	0	3	3	0	0	0	0	0	0	0	0	0	0	3
	2	ESTANZUELA	0	1	0	1	0	0	1	0	0	0	0	0	0	0	0	1
	3	GUALÁN	15	10	0	25	20	3	2	0	0	0	0	0	0	0	0	25
	4	HUTÉ	2	2	0	4	4	0	0	0	0	0	0	0	0	0	0	4
	5	LA UNIÓN	9	6	0	15	13	2	0	0	0	0	0	0	0	0	0	15
	6	RÍO HONDO	1	0	0	1	1	0	0	0	0	0	0	0	0	0	0	1
	7	TECULUTÁN	0	2	0	2	1	1	0	0	0	0	0	0	0	0	0	2
	8	USUMATLÁN	2	2	0	4	4	0	0	0	0	0	0	0	0	0	0	4
	9	ZACAPA	4	7	0	11	7	2	1	1	0	0	0	0	0	0	0	11

1

Jennifer Patricia Balcárcel de León
Gestor de Registro Central de las Personas I
Registro Central de las Personas
Sede Central, Guatemala, Guatemala

1

RENAP
Lic. Rafael Antonio Andrade Barillas
Jefe de Registro Civil de las Personas
Registro Central de las Personas
Sede Central RENAP, Guatemala, Guatemala

1

RENAP
Licda. Sadie Ivonne Cerdillo Romero
Subdirectora de Apoyo Registral en Funciones
Registro Central de las Personas
Sede Central RENAP, Guatemala, Guatemala

1

RENAP
Axel Ottoniel Maas Jácome
Registrador Central de las Personas
Registro Central de las Personas
Sede Central RENAP, Guatemala, Guatemala

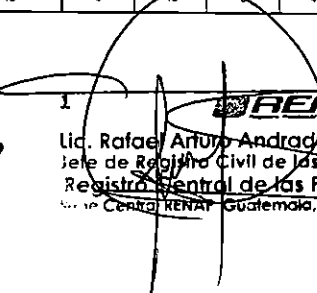
ANEXO VII

**REGISTRO CENTRAL DE LAS PERSONAS
INFORME DE SEGUIMIENTO TEMÁTICO INSTITUCIONAL 2019
MES REPORTADO: NOVIEMBRE**

No.	Meta	Unidad de medida	Meta			Sexo				Población beneficiada					Etnia								
			Meta inicial	Meta vigente	Meta ejecutada	Mujeres	Hombres	No definido	Total	Edad			Tercera Edad 61 años en adelante	No definido	Total	Maya	Xinca	Garífuna	Mestizos/Ladinos	Otro	Total		
										0 - 2	3 - 5	6 - 13										Juventud 14 - 30 años	Adultos 31 - 60 años
2.1	Inscripciones de hechos y actos registrales realizados.	Registro	642,900	642,900	53,931	22,490	31,436	5	53,931	36,010	796	798	4,573	5,757	3,928	49	53,931	4,840	8	3	8,787	40,293	53,931
2.1.1	ADOPCIONES	Registro			5	3	2	0	5	4	1	0	0	0	0	0	5	0	0	0	0	5	5
2.1.2	AUSENCIA	Registro			2	0	2	0	2	0	0	0	1	1	0	0	2	0	0	0	1	1	2
2.1.3	CAMBIO DE NOMBRE	Registro			228	122	106	0	228	43	7	20	78	74	6	0	228	28	0	1	54	145	228
2.1.4	CAMBIO DE REGIMEN MATRIMONIAL	Registro			8	0	8	0	8	0	0	0	3	4	1	0	8	0	0	0	2	6	8
2.1.5	CAPITULACIONES MATRIMONIALES	Registro			45	0	45	0	45	0	0	0	25	19	1	0	45	0	0	0	24	21	45
2.1.6	CESE UNION DE HECHO	Registro			9	0	9	0	9	0	0	0	5	3	0	1	9	2	0	0	5	2	9
2.1.7	DEFUNCION	Registro			7,104	3,201	3,901	2	7,104	790	48	111	764	2,130	3,249	12	7,104	1,957	2	1	3,633	1,511	7,104
2.1.8	DIVORCIOS	Registro			864	0	864	0	864	5	0	1	571	234	8	45	864	61	0	0	360	443	864
2.1.9	EXTRANJEROS DOMICILIADOS	Registro			320	153	167	0	320	1	8	24	87	179	21	0	320	1	0	0	102	217	320
2.1.10	GUATEMALTECO DE ORIGEN	Registro			20	12	8	0	20	0	0	0	9	11	0	0	20	0	0	0	11	9	20
2.1.11	GUATEMALTECO NATURALIZADO	Registro			13	4	9	0	13	0	0	0	5	8	0	0	13	0	0	0	8	5	13
2.1.12	IDENTIFICACION DE NOTORIEDAD	Registro			148	79	69	0	148	0	0	0	3	25	119	1	148	7	0	0	46	95	148
2.1.13	IDENTIFICACION DE PERSONA	Registro			783	496	287	0	783	7	2	7	111	464	192	0	783	102	0	0	566	115	783
2.1.14	INSCRIPCION DE MEDICO	Registro			128	62	66	0	128	0	0	0	122	6	0	0	128	3	0	0	109	16	128
2.1.15	INTERDECCIONES	Registro			1	0	1	0	1	0	0	0	0	1	0	0	1	0	0	0	1	0	1
2.1.16	MATRIMONIOS	Registro			7,059	0	7,059	0	7,059	0	0	0	4,477	2,351	227	4	7,059	2,548	5	1	3,715	790	7,059
2.1.17	MORTINATO	Registro			204	96	107	1	204	204	0	0	0	0	0	0	204	117	0	0	68	19	204
2.1.18	MUERTE PRESUNTA	Registro			3	0	3	0	3	0	0	0	0	3	0	0	3	1	0	0	0	2	3
2.1.19	NACIMIENTOS	Registro			34,609	17,133	17,474	2	34,609	33,212	641	457	195	50	54	0	34,609	0	0	0	0	34,609	34,609
2.1.20	RECONOCIMIENTO	Registro			1,955	971	984	0	1,955	1,717	73	115	42	8	0	0	1,955	7	0	0	24	1,924	1,955
2.1.21	RECTIFICACION DE PARTIDA	Registro			307	130	177	0	307	24	15	61	53	125	25	4	307	3	0	0	24	280	307
2.1.22	REPOSICION DE PARTIDA DE GUATEMALTECO DE ORIGEN	Registro			0	0	0	0	0	0	0	0	0	0	0	0	0	0	0	0	0	0	0
2.1.23	REPOSICION DE PARTIDA DE LIBRO	Registro			68	23	45	0	68	1	0	0	0	46	21	0	68	0	0	0	0	68	68
2.1.24	REPOSICION DE PARTIDA DE MATRIMONIO	Registro			2	0	2	0	2	0	0	0	0	0	0	2	2	1	0	0	0	1	2
2.1.25	TUTELAS	Registro			6	5	1	0	6	2	1	2	1	0	0	0	6	0	0	0	0	6	6
2.1.26	UNION DE HECHO	Registro			40	0	40	0	40	0	0	0	21	15	4	0	40	2	1	0	34	3	40

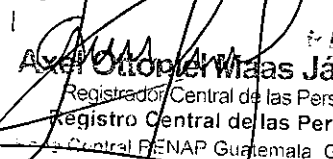
1

Jennifer Patricia Barcarcel de León
 Gestor de Registro Central de las Personas I
Registro Central de las Personas
 Sede Central, Guatemala, Guatemala

1

RENAP
 Lic. Rafael Arturo Andrade Borillas
 Jefe de Registro Civil de las Personas
 Registro Central de las Personas
 Sede Central RENAP Guatemala, Guatemala


1

RENAP
 Licda. Sadie Virginia Cardillo Romero
 Subdirectora de Apoyo Registral en Funciones
 Registro Central de las Personas
 Sede Central RENAP Guatemala, Guatemala

1

RENAP
 Axel Otto Pineda Wias Jácome
 Registrador Central de las Personas
 Registro Central de las Personas
 Sede Central RENAP Guatemala, Guatemala

REGISTRO CENTRAL DE LAS PERSONAS

Guatemala, 26 de diciembre de 2019
Oficio No. RCP-P-1072-2019



Licenciada
Tania Darinka Pineda Palacios
Director de Gestión y Control Interno
Registro Nacional de las Personas -RENAP-
Su Despacho

Licenciada Pineda Palacios:

Respetuosamente nos dirigimos a usted en seguimiento al **MEMORANDUM DGCI-SPFI-DPP-003-2019**, de fecha 11 de enero del presente año, con asunto **"INFORMES DE EJECUCIÓN DE METAS FÍSICAS 2019"**, mediante el cual remite la calendarización para la entrega de los informes 2019.

En cumplimiento a lo anterior, nos permitimos remitir los informes de ejecución del mes de **diciembre del 2019**, de la siguiente forma:

- Informe de ejecución mensual de metas físicas institucionales (**Anexo I**)
- Informe de seguimiento temático institucional (**Anexo II**)
- Informe de seguimiento temático institucional por departamento y municipio (**Anexo III**)
- Informe de seguimiento temático institucional por departamento y municipio inscripciones de nacimiento realizadas (**Anexo IV**).
- Informe de seguimiento temático institucional por departamento y municipio de inscripciones extemporáneas de nacimiento realizadas (**Anexo V**)
- Informe de seguimiento temático institucional por evento en los cuales se registre el pueblo de la población beneficiada (**Anexo VI**)

Sin otro particular, nos suscribimos.

Atentamente.

Jennifer Patricia Escobar de León
Gestor de Registro Central de las Personas I
Registro Central de las Personas
Sede Central, Guatemala, Guatemala

Lic. Rafael Arturo Andrade Barillas
Jefe de Registro Civil de las Personas
Registro Central de las Personas
Sede Central RENAP Guatemala, Guatemala


C.C. Archibaldo
/EBalán
Licenciado en Derecho
Subdirector de Registro Central de las Personas
Registro Central de las Personas
Sede Central RENAP Guatemala, Guatemala


Vo.Bo. Arce Ottoniel Maza Jácome
Registrador Central de las Personas
Registro Central de las Personas
Sede Central RENAP Guatemala, Guatemala


ANEXO I


REGISTRO CENTRAL DE LAS PERSONAS
INFORME DE EJECUCIÓN MENSUAL DE METAS FÍSICAS INSTITUCIONALES 2019
MES REPORTADO: DICIEMBRE

No.	Nombre de la Meta	Cantidad programada	Cantidad ejecutada	Medios de Verificación	Observaciones
1	Dirección y Coordinación	1	1		
1.1	Dirección y Coordinación	1	1	Matriz de seguimiento al Plan Operativo Anual del Registro Central de las Personas, correspondiente al mes de diciembre.	
2	Servicios registrales a personas naturales, realizados	608,673	411,882		
2.1	Inscripciones de hechos y actos registrales realizadas.	47,332	40,538	Oracle Bussines Intelligence Enterprise Edition OBIEE, de la Dirección de Informática y Estadística (link http://172.16.1.17:9704/analytics/saw.dll?bieehome)	
2.3	Certificaciones de hechos y actos registrales emitidas.	561,341	371,344	Oracle Bussines Intelligence Enterprise Edition OBIEE, de la Dirección de Informática y Estadística (link http://172.16.1.17:9704/analytics/saw.dll?bieehome) y reporte de Servicios Electrónicos (link http://reportes.renap.local/ReportesRENAP/Pages/Report.aspx?ItemPath=%2FServicios+Electronicos%2Ftotal+de+Transacciones)	

1

Jennifer Patricia Balcárcel de León
Gestor de Registro Central de las Personas I
Registro Central de las Personas
Sede Central, Guatemala, Guatemala

1

Lic. Rafael Arturo Andrade Barillas
Jefe de Registro Civil de las Personas
Registro Central de las Personas
Sede Central, RENAP Guatemala, Guatemala



Gerardo Juan Amilro Toledo Montenegro
Subdirector de Registro Central de las Personas
Registro Central de las Personas
Sede Central, RENAP Guatemala, Guatemala



Ardi Cecilia Mas Jácama
Firma y sello de la máxima autoridad de la dependencia
Registrador Central de las Personas
Registro Central de las Personas
Sede Central RENAP Guatemala, Guatemala


ANEXO II


**REGISTRO CENTRAL DE LAS PERSONAS
INFORME DE SEGUIMIENTO TEMÁTICO INSTITUCIONAL 2019
MES REPORTADO: DICIEMBRE**

No.	Meta	Unidad de medida	Meta			Sexo				Población beneficiada						Pueblo							
			Meta inicial	Meta vigente	Meta ejecutada	Mujeres	Hombres	No definido	Total	Niñez			Juventud	Adultos	Tercera Edad	No definido	Total	Maya	Xinca	Garfuna	Mestizos/Ladinos	No indican	Total
										0 - 2	3 - 5	6 - 13	14 - 30 años	31 - 40 años	41 años en adelante								
2	Servicios registrales a personas naturales, realizados	Registro	642,900	642,900	40,538	16,424	24,109	5	40,538	26,379	656	616	5,744	4,246	2,842	55	40,538	3,989	8	1	7,045	29,495	40,538
2.1	Inscripciones de hechos y actos registrales realizadas,	Registro	642,900	642,900	40,538	16,424	24,109	5	40,538	26,379	656	616	5,744	4,246	2,842	55	40,538	3,989	8	1	7,045	29,495	40,538
Objetivos																							
Resultados alcanzados		1																					
		2																					
Obstáculos encontrados		1																					
		2																					
Observaciones																							

1 
Jennifer Patricia Balcárcel de León
 Gestor de Registro Central de las Personas
 Registro Central de las Personas
 Sede Central, Guatemala, Guatemala

1 
Lic. Héctor Arturo Andrade Barillas
 Jefe de Registro Civil de las Personas
 Registro Central de las Personas
 Sede Central RENAP Guatemala, Guatemala


Lic. Jush Ramírez Tapia Montenegro
 Jefe de Registro Central de las Personas
 Registro Central de las Personas
 Sede Central RENAP Guatemala, Guatemala


 Firma y sello de la máxima autoridad de la dependencia
Axel Ottoniel Maas Jácome
 Registrador Central de las Personas
 Registro Central de las Personas
 Sede Central RENAP Guatemala, Guatemala

ANEXO III

Nombre de la mesa:

Inscripciones de hechos y actos registrales realizadas

REGISTRO CENTRAL DE LAS PERSONAS SEGUIMIENTO TEMÁTICO INSTITUCIONAL 2019 MES REPORTADO: DICIEMBRE

D	M	Departamento / municipio	Población beneficiada																	
			Sexo			Total	Edad						Pueblo							
			Mujeres	Hombres	No definido		Niñez			Juventud	Adultos	Tercera Edad	No definido	Total	Maya	Xinca	Garifuna	Mestizos/Ladinos	No Indican	Total
			0 - 2	3 - 5	6 - 13	14 a 30 años	31 a 60 años	61 años en adelante												
		República de Guatemala	16,424	24,109	5	40,538	26,379	656	616	5,744	4,246	2,842	55	40,538	3,989	8	1	7,045	29,495	40,538
1		Departamento de Alta Verapaz	1,557	2,177	0	3,734	2,722	75	34	456	280	166	1	3,734	767	0	0	78	2,889	3,734
	1	CHAHAL	22	31	0	53	42	2	0	3	4	2	0	53	8	0	0	0	45	53
	2	CHISEC	99	130	0	229	160	6	4	31	22	6	0	229	52	0	0	4	173	229
	3	COBÁN	419	573	0	992	711	14	8	133	78	48	0	992	188	0	0	41	763	992
	4	FRAY BARTOLOMÉ DE LAS CASAS	128	176	0	304	255	3	0	24	15	7	0	304	43	0	0	1	260	304
	5	LANQUÍN	21	43	0	64	35	1	2	16	8	2	0	64	20	0	0	1	43	64
	6	PANZÓS	78	96	0	174	127	3	1	20	19	4	0	174	42	0	0	1	131	174
	7	RAXRUHÁ	32	38	0	70	49	4	1	9	6	1	0	70	13	0	0	2	55	70
	8	SAN CRISTÓBAL VERAPAZ	50	101	0	151	111	0	0	26	8	6	0	151	30	0	0	3	118	151
	9	SAN JUAN CHAMELCO	54	97	0	151	79	2	3	41	14	11	1	151	58	0	0	8	85	151
	10	SAN MIGUEL TUCURÚ	34	79	0	113	80	0	0	13	12	8	0	113	26	0	0	0	87	113
	11	SAN PEDRO CARCHÁ	231	324	0	555	373	9	6	74	56	37	0	555	165	0	0	4	386	555
	12	SANTA CATALINA LA TINTA	119	137	0	256	223	3	0	12	11	7	0	256	31	0	0	3	222	256
	13	SANTA CRUZ VERAPAZ	26	43	0	69	55	0	0	9	3	2	0	69	9	0	0	3	57	69
	14	SANTA MARÍA CAHABÓN	82	85	0	167	129	3	4	14	9	8	0	167	27	0	0	1	139	167
	15	SENAHÚ	122	159	0	281	224	23	3	9	10	12	0	281	27	0	0	1	253	281
	16	TACTIC	29	48	0	77	46	1	2	20	4	4	0	77	22	0	0	5	50	77
	17	TAMAHÚ	11	17	0	28	23	1	0	2	1	1	0	28	6	0	0	0	22	28

Nombre de la meta:

Inscripciones de hechos y actos registrales realizadas

**REGISTRO CENTRAL DE LAS PERSONAS
SEGUIMIENTO TEMÁTICO INSTITUCIONAL 2019
MES REPORTADO: DICIEMBRE**

D	M	Departamento / municipio	Población beneficiada																	
			Sexo			Total	Edad							Pueblo						
			Mujeres	Hombres	No definido		Niñez			Juventud	Adultos	Tercera Edad	No definido	Total	Maya	Xinca	Garifuna	Mestizos/Ladinos	No indican	Total
			0 - 2	3 - 5	6 - 13	14 a 30 años	31 a 60 años	61 años en adelante												
2		BAJA VERAPAZ	255	448	1	704	474	4	6	117	60	41	2	704	120	0	0	80	504	704
	1	CUBULCO	28	54	0	82	58	0	2	2	10	9	1	82	17	0	0	6	59	82
	2	GRANADOS	10	17	0	27	15	0	1	6	3	2	0	27	0	0	0	9	18	27
	3	PURULHÁ	82	108	0	190	139	3	2	25	11	10	0	190	47	0	0	0	143	190
	4	RABINAL	14	62	0	76	30	0	0	27	14	5	0	76	32	0	0	11	33	76
	5	SALAMÁ	97	136	1	234	185	1	1	25	10	11	1	234	11	0	0	33	190	234
	6	SAN JERÓNIMO	5	33	0	38	15	0	0	14	8	1	0	38	2	0	0	15	21	38
	7	SAN MIGUEL CHICAJ	11	28	0	39	18	0	0	15	4	2	0	39	11	0	0	2	26	39
	8	SANTA CRUZ EL CHOL	8	10	0	18	14	0	0	3	0	1	0	18	0	0	0	4	14	18
3		CHIMALTENANGO	641	970	0	1,611	1,050	13	13	289	141	105	0	1,611	365	0	0	117	1,129	1,611
	1	ACATENANGO	16	19	0	35	17	0	0	7	5	6	0	35	8	0	0	7	20	35
	2	CHIMALTENANGO	271	312	0	583	426	4	4	84	40	25	0	583	80	0	0	50	453	583
	3	EL TEJAR	10	14	0	24	14	1	0	7	1	1	0	24	0	0	0	7	17	24
	4	PARRAMOS	8	20	0	28	18	0	0	7	3	0	0	28	5	0	0	4	19	28
	5	PATZICÍA	19	54	0	73	32	0	1	28	7	5	0	73	35	0	0	4	34	73
	6	PATZÚN	31	67	0	98	67	1	0	14	9	7	0	98	28	0	0	1	69	98
	7	POCHUTA	5	13	0	18	10	0	0	2	5	1	0	18	1	0	0	6	11	18
	8	SAN ANDRÉS ITZAPA	16	23	0	39	26	0	3	4	4	2	0	39	5	0	0	5	29	39
	9	SAN JOSE POAQUIL	21	29	0	50	36	1	1	5	4	3	0	50	11	0	0	0	39	50
	10	SAN JUAN COMALAPA	30	77	0	107	60	0	0	24	15	8	0	107	41	0	0	4	62	107
	11	SAN MARTÍN JILOTEPEQUE	49	96	0	145	77	1	1	36	11	19	0	145	53	0	0	7	85	145
	12	SAN PEDRO YEPOCAPA	24	46	0	70	37	0	0	13	13	7	0	70	17	0	0	8	45	70
	13	SANTA APOLONIA	18	31	0	49	35	0	0	7	2	5	0	49	13	0	0	0	36	49
	14	SANTA CRUZ BALANYÁ	10	24	0	34	11	0	1	12	7	3	0	34	19	0	0	1	14	34
	15	TECPÁN GUATEMALA	97	118	0	215	165	4	2	27	8	9	0	215	39	0	0	1	175	215
	16	ZARAGOZA	16	27	0	43	19	1	0	12	7	4	0	43	10	0	0	12	21	43

Nombre de la meta:

Inscripciones de hechos y actos registrales realizadas

**REGISTRO CENTRAL DE LAS PERSONAS
SEGUIMIENTO TEMÁTICO INSTITUCIONAL 2019
MES REPORTADO: DICIEMBRE**

D	M	Departamento / municipio	Población beneficiada																		
			Sexo			Total	Edad					Pueblo									
			Mujeres	Hombres	No definido		Niñez			Juventud	Adultos	Tercera Edad	No definido	Total	Maya	Xinca	Garifuna	Mestizos/Ladinos	No Indican	Total	
			0 - 2	3 - 5	6 - 13	14 a 30 años	31 a 60 años	61 años en adelante													
4		CHIQUMULA	472	711	0	1,183	768	16	8	174	134	83	0	1,183	47	0	0	0	296	840	1,183
	1	CAMOTÁN	47	73	0	120	77	0	0	22	10	11	0	120	0	0	0	0	40	80	120
	2	CHIQUMULA	233	317	0	550	397	7	2	55	57	32	0	550	3	0	0	0	127	420	550
	3	CONCEPCIÓN LAS MINAS	6	13	0	19	5	0	0	3	7	4	0	19	0	0	0	0	14	5	19
	4	ESQUIPULAS	44	64	0	108	69	2	2	19	10	6	0	108	3	0	0	0	25	80	108
	5	IPALA	12	43	0	55	19	0	2	17	13	4	0	55	1	0	0	0	25	29	55
	6	JOCOTÁN	78	104	0	182	126	5	2	31	12	6	0	182	30	0	0	0	18	134	182
	7	OLOPA	24	33	0	57	32	2	0	9	7	7	0	57	9	0	0	0	8	40	57
	8	QUEZALTEPEQUE	13	26	0	39	19	0	0	8	7	5	0	39	0	0	0	0	18	21	39
	9	SAN JACINTO	9	11	0	20	11	0	0	3	3	3	0	20	0	0	0	0	6	14	20
	10	SAN JOSÉ LA ARADA	3	8	0	11	4	0	0	4	1	2	0	11	0	0	0	0	3	8	11
	11	SAN JUAN ERMITA	3	19	0	22	9	0	0	3	7	3	0	22	1	0	0	0	12	9	22
5		EL PROGRESO	151	268	0	419	253	2	2	62	58	38	4	419	1	0	0	0	142	276	419
	1	EL JÍCARO	6	11	0	17	6	0	0	4	4	3	0	17	0	0	0	0	8	9	17
	2	GUASTATOYA	74	118	0	192	137	0	1	24	15	11	4	192	1	0	0	0	50	141	192
	3	MORAZÁN	8	15	0	23	9	0	0	5	6	3	0	23	0	0	0	0	9	14	23
	4	SAN AGUSTÍN ACASAGUASTLÁN	20	47	0	67	42	0	0	13	9	3	0	67	0	0	0	0	24	43	67
	5	SAN ANTONIO LA PAZ	8	12	0	20	11	1	1	2	3	2	0	20	0	0	0	0	7	13	20
	6	SAN CRISTÓBAL ACASAGUASTLÁN	2	7	0	9	4	0	0	3	2	0	0	9	0	0	0	0	5	4	9
	7	SANARATE	28	47	0	75	34	1	0	8	17	15	0	75	0	0	0	0	34	41	75
	8	SANSARE	5	11	0	16	10	0	0	3	2	1	0	16	0	0	0	0	5	11	16

Nombre de la mesa:

Inscripciones de hechos y actos registrales realizadas

**REGISTRO CENTRAL DE LAS PERSONAS
SEGUIMIENTO TEMÁTICO INSTITUCIONAL 2019
MES REPORTADO: DICIEMBRE**

D	M	Departamento / municipio	Población beneficiada										Total	Maya	Xinca	Garifuna	Mestizos/Ladinos	No Indican	Total					
			Sexo			Edad														Pueblo				
			Mujeres	Hombres	No definido	Total	Niñez			Juventud	Adultos	Tercera Edad								No definido	Total			
				0 - 2	3 - 5	6 - 13	14 a 30 años	31 a 60 años	61 años en adelante															
6		ESCUINTLA	690	1,110	0	1,800	1,109	19	20	270	219	160	3	1,800	22	0	0	529	1,249	1,800				
	1	ESCUINTLA	271	378	0	649	432	9	13	67	74	52	2	649	5	0	0	139	505	649				
	2	GUANAGAZAPA	11	6	0	17	14	0	0	0	0	3	0	17	0	0	0	3	14	17				
	3	IZTAPA	12	28	0	40	29	0	0	7	3	1	0	40	0	0	0	10	30	40				
	4	LA DEMOCRACIA	12	22	0	34	20	1	0	5	3	5	0	34	0	0	0	13	21	34				
	5	LA GOMERA	32	46	0	78	43	0	1	12	14	8	0	78	0	0	0	32	46	78				
	6	MASAGUA	23	38	0	61	31	0	0	12	13	5	0	61	1	0	0	25	35	61				
	7	NUEVA CONCEPCIÓN	49	86	0	135	66	1	1	32	18	17	0	135	1	0	0	54	80	135				
	8	PALÍN	26	49	0	75	52	2	0	14	2	5	0	75	4	0	0	17	54	75				
	9	PUERTO SAN JOSÉ	46	104	0	150	75	4	0	30	23	18	0	150	2	0	0	59	89	150				
	10	SAN VICENTE PACAYA	12	19	0	31	12	0	0	9	8	2	0	31	1	0	0	16	14	31				
	11	SANTA LUCÍA COTZUMALGUAPA	63	109	0	172	104	2	3	29	17	17	0	172	0	0	0	56	116	172				
	12	SIPACATE	12	26	0	38	30	0	0	3	4	1	0	38	0	0	0	7	31	38				
	13	SIQUINALÁ	15	37	0	52	26	0	1	15	6	4	0	52	1	0	0	19	32	52				
	14	TIQUISATE	106	162	0	268	175	0	1	35	34	22	1	268	7	0	0	79	182	268				
7		GUATEMALA	3,719	5,215	3	8,937	4,866	268	266	1,388	1,231	892	26	8,937	340	0	1	2,461	6,135	8,937				
	1	AMATILÁN	145	174	0	319	231	2	2	30	33	21	0	319	5	0	0	68	246	319				
	2	CHINAUTLA	48	181	1	230	69	2	3	79	61	14	2	230	13	0	0	95	122	230				
	3	CHUARRANCHO	9	21	0	30	24	0	0	2	2	2	0	30	6	0	0	0	24	30				
	4	FRAIJANES	30	62	0	92	47	0	3	23	14	5	0	92	1	0	0	38	53	92				
	5	GUATEMALA	2,690	3,466	2	6,158	3,117	244	240	886	908	742	21	6,158	168	0	1	1,848	4,141	6,158				
	6	MIXCO	113	163	0	276	207	6	4	31	24	4	0	276	4	0	0	41	231	276				
	7	PALENCIA	42	58	0	100	75	3	0	10	3	9	0	100	0	0	0	18	82	100				
	8	SAN JOSÉ DEL GOLFO	12	34	0	46	10	0	1	22	8	5	0	46	1	0	0	29	16	46				
	9	SAN JOSÉ PINULA	65	111	0	176	129	0	1	28	14	4	0	176	3	0	0	35	138	176				
	10	SAN JUAN SACATEPÉQUEZ	169	243	0	412	311	4	1	44	29	23	0	412	69	0	0	9	334	412				
	11	SAN MIGUEL PETAPA	45	96	0	141	87	0	0	39	10	4	1	141	1	0	0	44	96	141				
	12	SAN PEDRO AYAMPUC	22	44	0	66	36	0	0	17	7	6	0	66	2	0	0	20	44	66				
	13	SAN PEDRO SACATEPÉQUEZ	40	65	0	105	53	0	1	32	13	6	0	105	36	0	0	10	59	105				
	14	SAN RAYMUNDO	50	105	0	155	79	1	2	37	22	14	0	155	23	0	0	28	104	155				
	15	SANTA CATARINA PINULA	41	43	0	84	56	0	0	12	10	6	0	84	1	0	0	24	59	84				
	16	VILLA CANALES	73	77	0	150	127	3	2	6	9	3	0	150	1	0	0	15	134	150				
	17	VILLA NUEVA	125	272	0	397	208	3	6	90	64	24	2	397	6	0	0	139	252	397				

Nombre de la meta:

Inscripciones de hechos y actos registrales realizadas

REGISTRO CENTRAL DE LAS PERSONAS
SEGUIMIENTO TEMÁTICO INSTITUCIONAL 2019
MES REPORTADO: DICIEMBRE

D	M	Departamento / municipio	Población beneficiada										Total	Maya	Xinca	Garifuna	Mestizos/Ladinos	No Indican	Total					
			Sexo			Edad														Pueblo				
			Mujeres	Hombres	No definido	Total	Niñez			Juventud	Adultos	Tercera Edad								No definido	Total			
				0 - 2	3 - 5	6 - 13	14 a 30 años	31 a 60 años	61 años en adelante															
8		HUEHUETENANGO	1,436	1,943	0	3,379	2,570	34	43	362	225	144	1	3,379	383	0	0	272	2,724	3,379				
	1	AGUACATÁN	39	80	0	119	72	0	0	21	18	8	0	119	42	0	0	4	73	119				
	2	CHIANTLA	51	80	0	131	94	0	1	24	4	8	0	131	1	0	0	29	101	131				
	3	COLOTENANGO	49	56	0	105	94	0	2	4	3	2	0	105	10	0	0	0	95	105				
	4	CONCEPCIÓN HUISTA	18	25	0	43	30	0	0	5	5	3	0	43	11	0	0	0	32	43				
	5	CUILCO	60	99	0	159	113	3	3	20	15	5	0	159	1	0	0	36	122	159				
	6	HUEHUETENANGO	249	339	0	588	443	3	6	74	43	19	0	588	16	0	0	93	479	588				
	7	JACALTENANGO	36	64	0	100	70	2	0	12	8	8	0	100	22	0	0	1	77	100				
	8	LA DEMOCRACIA	56	97	0	153	97	0	0	40	15	1	0	153	24	0	0	29	100	153				
	9	LA LIBERTAD	38	58	0	96	71	2	2	15	5	1	0	96	3	0	0	20	73	96				
	10	MALACATANCITO	17	22	0	39	29	0	0	3	4	3	0	39	0	0	0	9	30	39				
	11	NENTÓN	44	62	0	106	77	4	2	11	9	3	0	106	21	0	0	2	83	106				
	12	PETATÁN	6	13	0	19	14	0	0	4	0	1	0	19	4	0	0	1	14	19				
	13	SAN ANTONIO HUISTA	15	20	0	35	22	0	0	6	4	3	0	35	4	0	0	8	23	35				
	14	SAN GASPAR IXCHIL	10	11	0	21	16	0	0	0	3	1	1	21	1	0	0	1	19	21				
	15	SAN ILDEFONSO IXTAHUACÁN	41	53	0	94	77	0	1	8	4	4	0	94	13	0	0	2	79	94				
	16	SAN JUAN ATITÁN	38	32	0	70	51	0	0	7	5	7	0	70	18	0	0	0	52	70				
	17	SAN JUAN IXCOY	22	33	0	55	43	0	0	5	4	3	0	55	11	0	0	0	44	55				
	18	SAN MATEO IXTATÁN	78	119	0	197	177	1	7	5	4	3	0	197	8	0	0	1	188	197				
	19	SAN MIGUEL ACATÁN	39	36	0	75	62	1	0	2	3	7	0	75	13	0	0	0	62	75				
	20	SAN PEDRO NECTA	37	47	0	84	72	0	1	5	4	2	0	84	9	0	0	3	72	84				
	21	SAN PEDRO SOLOMA	62	84	0	146	109	4	9	10	10	4	0	146	19	0	0	1	126	146				
	22	SAN RAFAEL LA INDEPENDENCIA	17	21	0	38	20	1	0	5	3	9	0	38	12	0	0	0	26	38				
	23	SAN RAFAEL PETZAL	11	6	0	17	13	0	0	2	1	1	0	17	4	0	0	0	13	17				
	24	SAN SEBASTIÁN COATÁN	25	15	0	40	34	0	0	0	3	3	0	40	4	0	0	0	36	40				
	25	SAN SEBASTIAN HUEHUETENANGO	34	38	0	72	63	1	0	4	0	4	0	72	9	0	0	0	63	72				
	26	SANTA ANA HUISTA	11	14	0	25	17	0	0	5	1	2	0	25	4	0	0	1	20	25				
	27	SANTA BÁRBARA	34	47	0	81	62	0	1	8	7	3	0	81	17	0	0	0	64	81				
	28	SANTA CRUZ BARILLAS	158	190	0	348	288	9	6	19	17	9	0	348	29	0	0	11	308	348				
	29	SANTA EULALIA	79	86	0	165	124	2	2	21	8	8	0	165	33	0	0	0	132	165				
	30	SANTIAGO CHIMALTENANGO	10	14	0	24	20	0	0	1	3	0	0	24	4	0	0	0	20	24				
	31	TECTIÁN	13	15	0	28	19	0	0	5	2	2	0	28	1	0	0	7	20	28				
	32	TODOS SANTOS CUCHUMATÁN	31	41	0	72	56	1	0	3	8	4	0	72	14	0	0	1	57	72				
	33	UNIÓN CANTINIL	8	26	0	34	21	0	0	8	2	3	0	34	1	0	0	12	21	34				

Nombre de la meta:

Inscripciones de hechos y actos registrales realizadas

REGISTRO CENTRAL DE LAS PERSONAS SEGUIMIENTO TEMÁTICO INSTITUCIONAL 2019 MES REPORTADO: DICIEMBRE

D	M	Departamento / municipio	Población beneficiada																	
			Sexo			Total	Edad							Pueblo						
			Mujeres	Hombres	No definido		Niñez			Juventud	Adultos	Tercera Edad	No definido	Total	Maya	Xinca	Garifuna	Mestizos/Ladinos	No indican	Total
0 - 2	3 - 5	6 - 13	14 a 30 años	31 a 60 años	61 años en adelante	Total	Maya	Xinca	Garifuna	Mestizos/Ladinos	No indican	Total								
9		IZABAL	447	662	0	1,109	759	18	11	149	123	49	0	1,109	69	0	0	217	823	1,109
	1	EL ESTOR	105	163	0	268	200	14	2	29	19	4	0	268	48	0	0	4	216	268
	2	LIVINGSTON	80	101	0	181	135	2	1	21	10	12	0	181	17	0	0	25	139	181
	3	LOS AMATES	38	63	0	101	67	0	3	11	14	6	0	101	0	0	0	28	73	101
	4	MORALES	87	131	0	218	124	2	3	45	31	13	0	218	1	0	0	74	143	218
	5	PUERTO BARRIOS	137	204	0	341	233	0	2	43	49	14	0	341	3	0	0	86	252	341
10		JALAPA	362	519	0	881	619	10	3	109	98	42	0	881	29	3	0	179	670	881
	1	JALAPA	227	313	0	540	413	4	1	53	56	13	0	540	8	2	0	90	440	540
	2	MATAQUESCUINTLA	23	34	0	57	30	1	0	13	8	5	0	57	0	0	0	26	31	57
	3	MONJAS	23	30	0	53	24	1	2	11	9	6	0	53	0	1	0	21	31	53
	4	SAN CARLOS ALZATATE	15	32	0	47	33	0	0	3	7	4	0	47	8	0	0	6	33	47
	5	SAN LUIS JILOTEPEQUE	18	33	0	51	33	0	0	10	5	3	0	51	12	0	0	1	38	51
	6	SAN MANUEL CHAPARRÓN	3	6	0	9	3	0	0	4	0	2	0	9	0	0	0	4	5	9
	7	SAN PEDRO PINULA	53	71	0	124	83	4	0	15	13	9	0	124	1	0	0	31	92	124
11		JUTIAPA	379	674	0	1,053	616	6	18	168	154	91	0	1,053	12	2	0	335	704	1,053
	1	AGUA BLANCA	8	21	0	29	11	0	4	5	5	4	0	29	0	0	0	11	18	29
	2	ASUNCIÓN MITA	35	68	0	103	41	0	0	25	21	16	0	103	0	0	0	52	51	103
	3	ATESCATEMPA	15	26	0	41	17	0	0	11	9	4	0	41	0	0	0	19	22	41
	4	COMAPA	13	20	0	33	22	1	1	3	2	4	0	33	0	0	0	8	25	33
	5	CONGUACO	10	24	0	34	23	0	0	4	3	4	0	34	0	0	0	11	23	34
	6	EL ADELANTO	2	8	0	10	1	0	0	7	1	1	0	10	0	0	0	8	2	10
	7	EL PROGRESO	32	44	0	76	22	2	2	19	18	13	0	76	4	0	0	35	37	76
	8	JALPATAGUA	15	33	0	48	24	0	2	5	11	6	0	48	0	0	0	18	30	48
	9	JEREZ	4	3	0	7	4	0	0	0	3	0	0	7	0	0	0	2	5	7
	10	JUTIAPA	195	265	0	460	351	2	5	46	39	17	0	460	6	2	0	81	371	460
	11	MOYUTA	18	64	0	82	49	0	0	14	14	5	0	82	0	0	0	30	52	82
	12	PASACO	5	12	0	17	10	0	0	0	4	3	0	17	0	0	0	7	10	17
	13	QUESADA	5	19	0	24	8	1	0	7	4	4	0	24	0	0	0	14	10	24
	14	SAN JOSÉ ACATEMPA	7	15	0	22	6	0	1	9	1	5	0	22	1	0	0	11	10	22
	15	SANTA CATARINA MITA	7	33	0	40	18	0	2	4	13	3	0	40	0	0	0	12	28	40
	16	YUPILTEPEQUE	6	14	0	20	7	0	0	7	4	2	0	20	0	0	0	12	8	20
	17	ZAPOTITLÁN	2	5	0	7	2	0	1	2	2	0	0	7	1	0	0	4	2	7

Nombre de la meta:

Inscripciones de hechos y actos registrales realizadas

**REGISTRO CENTRAL DE LAS PERSONAS
SEGUIMIENTO TEMÁTICO INSTITUCIONAL 2019
MES REPORTADO: DICIEMBRE**

Población beneficiada

D	M	Departamento / municipio	Sexo			Total	Edad							Pueblo						
			Mujeres	Hombres	No definido		Niñez			Juventud 14 a 30 años	Adultos 31 a 60 años	Tercera Edad 61 años en adelante	No definido	Total	Maya	Xinca	Garifuna	Mestizos/Ladinos	No Indican	Total
							0 - 2	3 - 5	6 - 13											
12		PETEN	603	954	0	1,557	1,075	31	26	198	152	73	2	1,557	86	0	0	312	1,159	1,557
	1	DOLORES	15	29	0	44	31	0	0	6	3	4	0	44	3	0	0	9	32	44
	2	EL CHAL	8	25	0	33	16	1	0	6	5	5	0	33	2	0	0	13	18	33
	3	FLORES	23	61	0	84	38	2	1	16	19	8	0	84	5	0	0	34	45	84
	4	LA LIBERTAD	74	130	0	204	135	9	5	28	23	4	0	204	7	0	0	45	152	204
	5	LAS CRUCES	35	49	0	84	65	1	3	9	3	3	0	84	1	0	0	14	69	84
	6	MELCHOR DE MENCOS	23	46	0	69	44	1	0	8	11	5	0	69	0	0	0	18	51	69
	7	POPTÚN	80	99	0	179	135	1	1	21	17	4	0	179	3	0	0	37	139	179
	8	SAN ANDRÉS	19	25	0	44	27	1	1	4	6	5	0	44	2	0	0	14	28	44
	9	SAN BENITO	130	182	0	312	246	3	4	29	19	10	1	312	4	0	0	49	259	312
	10	SAN FRANCISCO	15	33	0	48	22	1	0	10	10	5	0	48	0	0	0	24	24	48
	11	SAN JOSÉ	0	8	0	8	4	0	0	1	2	1	0	8	0	0	0	4	4	8
	12	SAN LUIS	56	91	0	147	101	0	3	22	16	4	1	147	26	0	0	19	102	147
	13	SANTA ANA	11	18	0	29	16	0	1	5	5	2	0	29	0	0	0	9	20	29
	14	SAYAXCHE	114	158	0	272	195	11	7	33	13	13	0	272	33	0	0	23	216	272

Nombre de la meta:

Inscripciones de hechos y actos registrales realizadas

**REGISTRO CENTRAL DE LAS PERSONAS
SEGUIMIENTO TEMÁTICO INSTITUCIONAL 2019
MES REPORTADO: DICIEMBRE**

D	M	Departamento / municipio	Población beneficiada																	
			Sexo			Total	Edad							Pueblo						
			Mujeres	Hombres	No definido		Niñez			Juventud	Adultos	Tercera Edad	No definido	Total	Maya	Xlnca	Garifuna	Mestizos/Ladinos	No indican	Total
0 - 2	3 - 5	6 - 13	14 a 30 años	31 a 60 años	61 años en adelante	Total	Maya	Xlnca	Garifuna	Mestizos/Ladinos	No indican	Total								
13		QUETZALTENANGO	924	1,360	0	2,284	1,433	22	32	336	277	176	8	2,284	317	0	0	366	1,601	2,284
	1	ALMOLONGA	16	23	0	39	20	0	3	6	8	2	0	39	12	0	0	1	26	39
	2	CABRICÁN	16	20	0	36	27	0	0	7	0	1	1	36	4	0	0	3	29	36
	3	CAJOLÁ	17	20	0	37	33	0	0	3	1	0	0	37	4	0	0	0	33	37
	4	CANTEL	28	37	0	65	25	3	2	15	14	6	0	65	22	0	0	10	33	65
	5	COATEPEQUE	235	280	0	515	402	3	5	48	37	19	1	515	3	0	0	91	421	515
	6	COLOMBA	39	66	0	105	39	2	3	26	22	13	0	105	3	0	0	51	51	105
	7	CONCEPCIÓN CHIQUIRICHAPA	24	33	0	57	33	0	1	5	12	6	0	57	18	0	0	1	38	57
	8	EL PALMAR	19	27	0	46	18	1	0	12	8	6	1	46	16	0	0	6	24	46
	9	FLORES COSTA CUCA	7	23	0	30	9	0	0	12	5	4	0	30	0	0	0	17	13	30
	10	GÉNOVA	27	51	0	78	38	0	2	20	10	8	0	78	1	0	0	30	47	78
	11	HUITÁN	8	15	0	23	16	0	0	5	2	0	0	23	7	0	0	0	16	23
	12	LA ESPERANZA	17	31	0	48	16	0	0	13	16	3	0	48	18	0	0	6	24	48
	13	OLINTEPEQUE	17	13	0	30	26	0	0	1	2	1	0	30	2	0	0	0	28	30
	14	OSTUNCALCO	48	74	0	122	91	0	0	16	10	5	0	122	21	0	0	5	96	122
	15	PALESTINA DE LOS ALTOS	23	29	0	52	22	7	4	4	11	3	1	52	3	0	0	1	48	52
	16	QUETZALTENANGO	300	455	0	755	498	5	7	83	85	75	2	755	113	0	0	112	530	755
	17	SALCAJÁ	16	31	0	47	11	0	2	17	7	10	0	47	18	0	0	12	17	47
	18	SAN CARLOS SIJA	12	31	0	43	18	0	0	10	9	6	0	43	13	0	0	8	22	43
	19	SAN FRANCISCO LA UNIÓN	5	4	0	9	7	0	0	0	1	1	0	9	2	0	0	0	7	9
	20	SAN MARTÍN SACATEPÉQUEZ	27	39	0	66	53	1	2	7	2	1	0	66	10	0	0	0	56	66
	21	SAN MATEO	6	10	0	16	10	0	0	3	2	1	0	16	3	0	0	2	11	16
	22	SAN MIGUEL SIGÜILÁ	6	8	0	14	7	0	0	3	2	2	0	14	6	0	0	0	8	14
	23	SIBILJA	3	9	0	12	3	0	0	6	1	2	0	12	0	0	0	6	6	12
	24	ZUNIL	8	31	0	39	11	0	1	14	10	1	2	39	18	0	0	4	17	39

Nombre de la meta:

Inscripciones de hechos y actos registrales realizadas

REGISTRO CENTRAL DE LAS PERSONAS
SEGUIMIENTO TEMÁTICO INSTITUCIONAL 2019
MES REPORTADO: DICIEMBRE

Población beneficiada

D	M	Departamento / municipio	Sexo		No definido	Total	Edad						No definido	Pueblo						
			Mujeres	Hombres			Niñez			Juventud	Adultos	Tercera Edad		Total	Maya	Xinca	Garífuna	Mestizos/Ladinos	No Indican	Total
							0 - 2	3 - 5	6 - 13											
14		QUICHE	1,033	1,458	0	2,491	1,800	21	35	329	179	126	1	2,491	478	0	0	96	1,917	2,491
	1	CANILLA	13	13	0	26	18	0	0	2	3	3	0	26	4	0	0	3	19	26
	2	CHAJUL	45	63	0	108	77	2	0	15	9	5	0	108	25	0	0	3	80	108
	3	CHICAMÁN	10	35	0	45	34	0	0	8	3	0	0	45	10	0	0	2	33	45
	4	CHICHÉ	36	65	0	101	55	0	1	26	12	7	0	101	26	0	0	6	69	101
	5	CHICHICASTENANGO	73	125	0	198	128	2	6	28	17	17	0	198	59	0	0	3	136	198
	6	CHINIQUE	10	13	0	23	14	0	0	5	3	1	0	23	5	0	0	2	16	23
	7	CUNÉN	45	51	0	96	72	1	1	10	6	6	0	96	16	0	0	1	79	96
	8	IXCÁN	138	205	0	343	256	3	10	49	13	12	0	343	60	0	0	15	268	343
	9	JOYABAJ	95	146	0	241	193	1	3	19	15	10	0	241	29	0	0	9	203	241
	10	NEBAJ	85	124	0	209	146	1	1	25	22	14	0	209	55	0	0	2	152	209
	11	PACHALUM	3	10	0	13	5	0	1	3	3	1	0	13	2	0	0	5	6	13
	12	PATZITE	20	12	0	32	14	3	3	4	5	2	1	32	1	0	0	2	29	32
	13	SACAPULAS	51	52	0	103	77	1	0	10	10	5	0	103	13	0	0	1	89	103
	14	SAN ANDRÉS SAJCABAJÁ	19	21	0	40	34	0	0	1	1	4	0	40	5	0	0	1	34	40
	15	SAN ANTONIO ILATENANGO	27	32	0	59	42	1	5	5	4	2	0	59	11	0	0	0	48	59
	16	SAN BARTOLOMÉ JOCOTENANGO	11	21	0	32	22	1	0	7	1	1	0	32	7	0	0	0	25	32
	17	SAN JUAN COTZAL	30	31	0	61	50	0	0	5	4	2	0	61	11	0	0	0	50	61
	18	SAN PEDRO JOCOPILAS	32	54	0	86	66	0	0	11	5	4	0	86	16	0	0	2	68	86
	19	SANTA CRUZ DEL QUICHÉ	160	185	0	345	242	4	1	50	28	20	0	345	68	0	0	22	255	345
	20	USPANTÁN	107	152	0	259	201	1	3	35	11	8	0	259	45	0	0	11	203	259
	21	ZACUALPA	23	48	0	71	54	0	0	11	4	2	0	71	10	0	0	6	55	71

Nombre de la meta:

Inscripciones de hechos y actos registrales realizadas

**REGISTRO CENTRAL DE LAS PERSONAS
SEGUIMIENTO TEMÁTICO INSTITUCIONAL 2019
MES REPORTADO: DICIEMBRE**

D	M	Departamento / municipio	Sexo		No definido	Total	Edad						Pueblo							
			Mujeres	Hombres			Niñez			Juventud	Adultos	Tercera Edad	No definido	Total	Maya	Xinca	Garituna	Mestizos/Ladinos	No indican	Total
							0 - 2	3 - 5	6 - 13											
15		RETALHULEU	300	444	0	744	477	9	7	111	81	59	0	744	23	0	0	199	522	744
	1	CHAMPERICO	20	36	0	56	36	1	0	9	6	4	0	56	0	0	0	18	38	56
	2	EL ASINTAL	11	36	0	47	20	0	1	17	5	4	0	47	6	0	0	20	21	47
	3	NUEVO SAN CARLOS	16	30	0	46	26	0	0	8	5	7	0	46	0	0	0	16	30	46
	4	RETALHULEU	180	216	0	396	300	4	5	37	30	20	0	396	4	0	0	74	318	396
	5	SAN ANDRÉS VILLA SECA	32	32	0	64	44	0	0	8	6	6	0	64	1	0	0	19	44	64
	6	SAN FELIPE RETALHULEU	10	26	0	36	12	0	1	8	10	5	0	36	1	0	0	17	18	36
	7	SAN MARTÍN ZAPOTITLÁN	20	26	0	46	17	3	0	13	6	7	0	46	1	0	0	22	23	46
	8	SAN SEBASTIÁN	9	37	0	46	17	1	0	10	12	6	0	46	10	0	0	13	23	46
	9	SANTA CRUZ MULUÁ	2	5	0	7	5	0	0	1	1	0	0	7	0	0	0	0	7	7
16		SACATEPEQUEZ	262	525	0	787	431	7	5	167	112	63	2	787	79	0	0	163	545	787
	1	ANTIGUA GUATEMALA	74	129	0	203	141	0	1	21	25	15	0	203	6	0	0	38	159	203
	2	CIUDAD VIEJA	17	30	0	47	26	0	0	9	7	5	0	47	1	0	0	15	31	47
	3	JOCOTENANGO	21	36	0	57	20	0	2	11	10	12	2	57	1	0	0	18	38	57
	4	MAGDALENA MILPAS ALTAS	8	17	0	25	13	0	0	7	4	1	0	25	0	0	0	6	19	25
	5	PASTORES	5	23	0	28	13	0	0	11	3	1	0	28	3	0	0	8	17	28
	6	SAN ANTONIO AGUAS CALIENTES	11	16	0	27	12	0	0	7	5	3	0	27	9	0	0	4	14	27
	7	SAN BARTOLOMÉ MILPAS ALTAS	5	7	0	12	4	2	0	4	1	1	0	12	1	0	0	1	10	12
	8	SAN JUAN ALOTENANGO	20	21	0	41	28	1	0	7	3	2	0	41	0	0	0	3	38	41
	9	SAN LUCAS SACATEPÉQUEZ	19	54	0	73	32	1	0	21	12	7	0	73	2	0	0	26	45	73
	10	SAN MIGUEL DUEÑAS	6	20	0	26	13	1	0	9	2	1	0	26	0	0	0	7	19	26
	11	SANTA CATARINA BARAHONA	4	5	0	9	5	0	0	2	2	0	0	9	3	0	0	1	5	9
	12	SANTA LUCÍA MILPAS ALTAS	10	38	0	48	12	0	0	15	17	4	0	48	3	0	0	24	21	48
	13	SANTA MARÍA DE JESÚS	19	33	0	52	34	0	0	10	4	4	0	52	12	0	0	1	39	52
	14	SANTIAGO SACATEPÉQUEZ	17	47	0	64	33	1	1	20	7	2	0	64	17	0	0	7	40	64
	15	SANTO DOMINGO XENACÓJ	6	7	0	13	10	0	0	1	2	0	0	13	3	0	0	0	10	13
	16	SUMPANGO	20	42	0	62	35	1	1	12	8	5	0	62	18	0	0	4	40	62

Nombre de la meta:

Inscripciones de hechos y actos registrales realizadas

**REGISTRO CENTRAL DE LAS PERSONAS
SEGUIMIENTO TEMÁTICO INSTITUCIONAL 2019
MES REPORTADO: DICIEMBRE**

D	M	Departamento / municipio	Sexo		No definido	Total	Edad						Pueblo								
			Mujeres	Hombres			Niñez			Juventud	Adultos	Tercera Edad	No definido	Total	Maya	Xinca	Garifuna	Mestizos/Ladinos	No Indican	Total	
							0 - 2	3 - 5	6 - 13												14 a 30 años
17		SAN MARCOS	1,084	1,505	0	2,589	1,807	48	46	292	225	170	1	2,589	146	0	0	0	459	1,984	2,589
	1	AYUTLA	23	38	0	61	32	0	0	12	10	7	0	61	0	0	0	0	27	34	61
	2	CATARINA	12	50	0	62	31	0	2	17	5	7	0	62	0	0	0	0	27	35	62
	3	COMITANCILLO	61	76	0	137	107	0	1	11	10	8	0	137	27	0	0	0	2	108	137
	4	CONCEPCIÓN TUTUAPA	65	95	0	160	123	6	5	7	12	7	0	160	19	0	0	0	4	137	160
	5	EL QUETZAL	13	18	0	31	18	0	1	1	4	7	0	31	0	0	0	0	8	23	31
	6	EL TUMBADOR	32	44	0	76	37	3	3	12	10	11	0	76	0	0	0	0	30	46	76
	7	ESQUIPULAS PALO GORDO	4	9	0	13	6	0	0	6	1	0	0	13	0	0	0	0	7	6	13
	8	IXCHIGUÁN	25	22	0	47	30	0	1	2	10	4	0	47	14	0	0	0	1	32	47
	9	LA BLANCA	18	34	0	52	30	2	2	4	12	2	0	52	0	0	0	0	19	33	52
	10	LA REFORMA	9	18	0	27	9	0	0	6	5	7	0	27	0	0	0	0	16	11	27
	11	MALACATÁN	190	264	0	454	351	8	6	48	27	13	1	454	7	0	0	0	71	376	454
	12	NUEVO PROGRESO	18	19	0	37	23	2	0	7	3	2	0	37	0	0	0	0	12	25	37
	13	OCOS	10	4	0	14	7	0	1	1	2	3	0	14	0	0	0	0	6	8	14
	14	PAJAPITA	23	36	0	59	31	2	3	12	8	3	0	59	0	0	0	0	19	40	59
	15	RÍO BLANCO	6	4	0	10	9	0	0	0	1	0	0	10	1	0	0	0	0	9	10
	16	SAN ANTONIO SACATEPÉQUEZ	12	17	0	29	14	0	1	8	5	1	0	29	1	0	0	0	9	19	29
	17	SAN CRISTÓBAL CUCHO	11	14	0	25	15	0	1	2	1	6	0	25	0	0	0	0	9	16	25
	18	SAN JOSÉ EL RODEO	11	9	0	20	13	0	0	2	2	3	0	20	0	0	0	0	6	14	20
	19	SAN JOSÉ OJETENAM	22	24	0	46	30	0	0	6	4	6	0	46	1	0	0	0	12	33	46
	20	SAN LORENZO	15	27	0	42	29	0	0	6	4	3	0	42	5	0	0	0	5	32	42
	21	SAN MARCOS	177	218	0	395	314	2	2	35	26	16	0	395	5	0	0	0	58	332	395
	22	SAN MIGUEL IXTAHUACÁN	53	53	0	106	94	0	0	2	3	7	0	106	12	0	0	0	0	94	106
	23	SAN PABLO	26	19	0	45	31	0	4	3	5	2	0	45	1	0	0	0	9	35	45
	24	SAN PEDRO SACATEPÉQUEZ	38	82	0	120	61	0	0	29	17	13	0	120	7	0	0	0	44	69	120
	25	SAN RAFAEL PIE DE LA CUESTA	7	26	0	33	16	2	0	7	3	5	0	33	0	0	0	0	14	19	33
	26	SIBINAL	15	18	0	33	22	2	0	1	2	6	0	33	7	0	0	0	3	23	33
	27	SIPACAPA	25	37	0	62	48	1	0	7	5	1	0	62	11	0	0	0	3	48	62
	28	TACANÁ	73	104	0	177	109	11	9	24	16	8	0	177	10	0	0	0	22	145	177
	29	TAJUMULCO	47	68	0	115	90	5	2	8	6	4	0	115	14	0	0	0	2	99	115
	30	TEJUTLA	43	58	0	101	77	2	2	6	6	8	0	101	4	0	0	0	14	83	101

Nombre de la meta:

Inscripciones de hechos y actos registrales realizadas

REGISTRO CENTRAL DE LAS PERSONAS
SEGUIMIENTO TEMÁTICO INSTITUCIONAL 2019
MES REPORTADO: DICIEMBRE

D	M	Departamento / municipio	Población beneficiada										Pueblo							
			Sexo			Total	Edad					No definido	Total	Maya	Xinca	Garífuna	Mestizos/Ladinos	No Indican	Total	
			Mujeres	Hombres	No definido		Niñez			Juventud	Adultos									Tercera Edad
0 - 2	3 - 5	6 - 13	14 a 30 años	31 a 60 años	61 años en adelante															
18		SANTA ROSA	430	646	0	1,076	737	7	8	129	101	92	2	1,076	5	3	0	276	792	1,076
	1	BARBERENA	24	74	0	98	54	3	1	22	10	8	0	98	3	0	0	35	60	98
	2	CASILLAS	10	7	0	17	14	0	0	0	2	1	0	17	0	0	0	3	14	17
	3	CHIQUMULLA	30	59	0	89	55	1	0	17	7	9	0	89	0	0	0	29	60	89
	4	CUILAPA	241	284	0	525	453	1	4	19	24	24	0	525	1	0	0	63	461	525
	5	GUAZACAPÁN	20	27	0	47	16	0	0	12	9	9	1	47	1	0	0	20	26	47
	6	NUEVA SANTA ROSA	21	43	0	64	28	0	1	16	12	7	0	64	0	3	0	26	35	64
	7	ORATORIO	8	33	0	41	13	0	0	12	7	9	0	41	0	0	0	23	18	41
	8	PUEBLO NUEVO VIÑAS	19	13	0	32	21	0	0	1	4	6	0	32	0	0	0	11	21	32
	9	SAN JUAN TECUACO	1	9	0	10	2	0	0	4	3	1	0	10	0	0	0	7	3	10
	10	SAN RAFAEL LAS FLORES	7	17	0	24	11	0	0	4	4	5	0	24	0	0	0	10	14	24
	11	SANTA CRUZ NARANJO	6	18	0	24	12	0	0	5	5	1	1	24	0	0	0	9	15	24
	12	SANTA MARÍA IXHUATÁN	10	13	0	23	12	0	0	5	2	4	0	23	0	0	0	9	14	23
	13	SANTA ROSA DE LIMA	7	12	0	19	11	0	1	2	4	1	0	19	0	0	0	6	13	19
	14	TAXISCO	26	37	0	63	35	2	1	10	8	7	0	63	0	0	0	25	38	63
19		SOLOLÁ	406	561	0	967	664	6	2	159	91	45	0	967	265	0	0	22	680	967
	1	CONCEPCIÓN	5	14	0	19	10	0	0	6	2	1	0	19	9	0	0	0	10	19
	2	NAHUALÁ	60	76	0	136	106	2	1	13	9	5	0	136	24	0	0	0	112	136
	3	PANAJACHEL	11	17	0	28	13	0	0	9	5	1	0	28	10	0	0	2	16	28
	4	SAN ANDRÉS SEMETABAJ	6	11	0	17	8	0	1	3	4	1	0	17	7	0	0	1	9	17
	5	SAN ANTONIO PALOPÓ	7	10	0	17	15	0	0	0	1	1	0	17	2	0	0	0	15	17
	6	SAN JOSÉ CHACAYÁ	2	4	0	6	2	0	0	3	0	1	0	6	4	0	0	0	2	6
	7	SAN JUAN LA LAGUNA	4	12	0	16	12	0	0	1	2	1	0	16	3	0	0	0	13	16
	8	SAN LUCAS TOLIMÁN	23	34	0	57	32	0	0	15	9	1	0	57	20	0	0	4	33	57
	9	SAN MARCOS LA LAGUNA	1	6	0	7	4	0	0	2	1	0	0	7	3	0	0	0	4	7
	10	SAN PABLO LA LAGUNA	7	6	0	13	12	0	0	0	0	1	0	13	1	0	0	0	12	13
	11	SAN PEDRO LA LAGUNA	13	14	0	27	6	0	0	9	7	5	0	27	18	0	0	2	7	27
	12	SANTA CATARINA IXTAHUACÁN	35	43	0	78	56	2	0	9	9	2	0	78	18	0	0	0	60	78
	13	SANTA CATARINA PALOPO	1	9	0	10	2	0	0	6	2	0	0	10	8	0	0	0	2	10
	14	SANTA CLARA LA LAGUNA	9	18	0	27	13	1	0	7	2	4	0	27	12	0	0	0	15	27
	15	SANTA CRUZ LA LAGUNA	7	9	0	16	8	0	0	6	2	0	0	16	8	0	0	0	8	16
	16	SANTA LUCÍA UTATLÁN	10	11	0	21	12	0	0	7	1	1	0	21	8	0	0	0	13	21
	17	SANTA MARIA VISITACIÓN	2	6	0	8	4	0	0	0	1	3	0	8	4	0	0	0	4	8
	18	SANTIAGO ATITLÁN	28	52	0	80	52	0	0	14	10	4	0	80	27	0	0	1	52	80
	19	SOLOLÁ	175	209	0	384	297	1	0	49	24	13	0	384	79	0	0	12	293	384

Nombre de la meta:

Inscripciones de hechos y actos registrales realizadas

**REGISTRO CENTRAL DE LAS PERSONAS
SEGUIMIENTO TEMÁTICO INSTITUCIONAL 2019
MES REPORTADO: DICIEMBRE**

D	M	Departamento / municipio	Sexo		No definido	Total	Edad						Pueblo							
			Mujeres	Hombres			Niñez			Juventud 14 a 30 años	Adultos 31 a 60 años	Tercera Edad 61 años en adelante	No definido	Total	Maya	Xinca	Garifuna	Mestizos/Ladinos	No indican	Total
							0 - 2	3 - 5	6 - 13											
20		SUCHITEPEQUEZ	546	816	0	1,362	882	17	12	215	143	92	1	1,362	139	0	0	240	983	1,362
	1	CHICACAO	49	64	0	113	66	2	3	19	16	7	0	113	17	0	0	20	76	113
	2	CUYOTENANGO	11	28	0	39	18	0	0	11	6	4	0	39	0	0	0	18	21	39
	3	MAZATENANGO	274	335	0	609	524	2	2	32	27	21	1	609	14	0	0	51	544	609
	4	PATULUL	21	37	0	58	33	2	0	9	8	6	0	58	3	0	0	15	40	58
	5	PUEBLO NUEVO	3	5	0	8	3	0	0	1	2	2	0	8	4	0	0	0	4	8
	6	RÍO BRAVO	17	34	0	51	25	2	0	10	9	5	0	51	3	0	0	19	29	51
	7	SAMAYAC	13	17	0	30	9	0	0	8	9	4	0	30	14	0	0	3	13	30
	8	SAN ANTONIO SUCHITEPEQUEZ	44	75	0	119	71	0	2	27	12	7	0	119	17	0	0	23	79	119
	9	SAN BERNARDINO	7	9	0	16	7	1	0	1	4	3	0	16	5	0	0	3	8	16
	10	SAN FRANCISCO ZAPOTITLÁN	14	35	0	49	20	0	0	18	9	2	0	49	2	0	0	20	27	49
	11	SAN GABRIEL	4	1	0	5	2	0	0	0	0	3	0	5	1	0	0	1	3	5
	12	SAN JOSÉ EL ÍDOLO	6	9	0	15	8	0	0	3	2	2	0	15	3	0	0	4	8	15
	13	SAN JOSÉ LA MÁQUINA	13	22	0	35	9	1	3	7	9	6	0	35	4	0	0	14	17	35
	14	SAN JUAN BAUTISTA	2	5	0	7	2	0	0	2	3	0	0	7	1	0	0	4	2	7
	15	SAN LORENZO	1	17	0	18	8	0	0	5	1	4	0	18	4	0	0	4	10	18
	16	SAN MIGUEL PANÁN	7	10	0	17	12	0	0	4	1	0	0	17	2	0	0	3	12	17
	17	SAN PABLO JOCOPILAS	13	25	0	38	11	1	2	14	6	4	0	38	13	0	0	4	21	38
	18	SANTA BÁRBARA	23	21	0	44	29	1	0	8	4	2	0	44	2	0	0	10	32	44
	19	SANTO DOMINGO SUCHITEPEQUEZ	14	28	0	42	11	2	0	14	8	7	0	42	13	0	0	13	16	42
	20	SANTO TOMÁS LA UNIÓN	8	25	0	33	10	2	0	16	3	2	0	33	14	0	0	3	16	33
	21	ZUNILITO	2	14	0	16	4	1	0	6	4	1	0	16	3	0	0	8	5	16




Nombre de la meta:

Inscripciones de hechos y actos registrales realizadas


**REGISTRO CENTRAL DE LAS PERSONAS
SEGUIMIENTO TEMÁTICO INSTITUCIONAL 2019
MES REPORTADO: DICIEMBRE**

D	M	Departamento / municipio	Población beneficiada										Pueblo							
			Sexo			Total	Edad						No definido	Total	Maya	Xinca	Garituna	Mestizos/Ladinos	No Indican	Total
			Mujeres	Hombres	No definido		Niñez			Juventud	Adultos	Tercera Edad								
0 - 2	3 - 5	6 - 13	14 a 30 años	31 a 60 años	61 años en adelante															
21		TONICAPÁN	483	742	0	1,225	865	16	18	162	86	78	0	1,225	295	0	0	13	917	1,225
	1	MOMOSTENANGO	104	170	0	274	168	8	9	45	27	17	0	274	81	0	0	4	189	274
	2	SAN ANDRÉS XECUL	18	36	0	54	41	0	0	5	4	4	0	54	12	0	0	0	42	54
	3	SAN BARTOLO	14	16	0	30	20	1	2	4	1	2	0	30	6	0	0	0	24	30
	4	SAN CRISTÓBAL TONICAPÁN	26	31	0	57	26	0	1	16	5	9	0	57	29	0	0	0	28	57
	5	SAN FRANCISCO EL ALTO	34	56	0	90	54	1	1	17	7	10	0	90	28	0	0	2	60	90
	6	SANTA LUCÍA LA REFORMA	28	32	0	60	52	0	0	2	3	3	0	60	9	0	0	0	51	60
	7	SANTA MARÍA CHIQUIMULA	47	68	0	115	83	3	4	11	6	8	0	115	25	0	0	0	90	115
	8	TONICAPÁN	212	333	0	545	421	3	1	62	33	25	0	545	105	0	0	7	433	545
22		ZACAPA	244	401	1	646	402	7	1	102	76	57	1	646	1	0	0	193	452	646
	1	CABAÑAS	11	16	0	27	19	0	0	5	2	1	0	27	0	0	0	9	18	27
	2	ESTANZUELA	7	21	0	28	9	0	0	9	5	5	0	28	0	0	0	18	10	28
	3	GUALÁN	32	45	0	77	52	1	0	11	8	5	0	77	0	0	0	23	54	77
	4	HUITÉ	4	9	0	13	4	0	0	3	3	3	0	13	0	0	0	8	5	13
	5	LA UNIÓN	38	53	0	91	59	1	0	10	15	6	0	91	0	0	0	23	68	91
	6	RÍO HONDO	10	27	0	37	20	0	0	13	3	1	0	37	0	0	0	16	21	37
	7	SAN DIEGO	4	6	0	10	4	0	0	1	4	1	0	10	0	0	0	5	5	10
	8	SAN JORGE	7	5	0	12	8	0	0	1	0	3	0	12	0	0	0	3	9	12
	9	TECULUTÁN	16	43	1	60	21	2	0	15	11	11	0	60	0	0	0	34	26	60
	10	USUMATLÁN	8	15	0	23	14	0	0	4	1	4	0	23	0	0	0	4	19	23
	11	ZACAPA	107	161	0	268	192	3	1	30	24	17	1	268	1	0	0	50	217	268

1 
Jennifer Patricia Balcárcel de León
 Gestor de Registro Central de las Personas I
 Registro Central de las Personas
 Sede Central, Guatemala, Guatemala

1 
Lic. Rafael Arturo Andrade Barillas
 Jefe de Registro Civil de las Personas
 Registro Central de las Personas
 Sede Central RENAP Guatemala, Guatemala


 Enciardo Juan Barrios Toledo Montenegro
 Director de Registro Central de las Personas
 Registro Central de las Personas
 Sede Central RENAP Guatemala, Guatemala

1 
 Firma y sello de la máxima autoridad de la dependencia
Axel Ottoniel Maas Jácome
 Registrador Central de las Personas
 Registro Central de las Personas
 Sede Central RENAP Guatemala, Guatemala

ANEXO IV

**REGISTRO CENTRAL DE LAS PERSONAS
SEGUIMIENTO TEMÁTICO INSTITUCIONAL 2019
MES REPORTADO: DICIEMBRE**

Nombre de la inscripción

Inscripciones de nacimiento realizadas.

Población beneficiada

D	M	Departamento / municipio	Sexo				Edad										Total	
			Mujeres	Hombres	No definido	Total	Niñez							Juventud 14 a 30 años	Adultos 31 a 60 años	Tercera Edad 61 años en adelante		No definido
							0	1	2	3	4	5	6 - 13					
		República de Guatemala	10,748	10,895	2	21,645	20,871	186	132	78	70	43	179	50	22	14	0	21,645
1		ALTA VERAPAZ	971	981	0	1,952	1,952	0	0	0	0	0	0	0	0	0	0	1,952
	1	CHAHAL	15	18	0	33	33	0	0	0	0	0	0	0	0	0	0	33
	2	CHISEC	59	44	0	103	103	0	0	0	0	0	0	0	0	0	0	103
	3	COBÁN	287	285	0	572	572	0	0	0	0	0	0	0	0	0	0	572
	4	FRAY BARTOLOMÉ DE LAS CASAS	106	118	0	224	224	0	0	0	0	0	0	0	0	0	0	224
	5	LANQUÍN	13	10	0	23	23	0	0	0	0	0	0	0	0	0	0	23
	6	PANZÓS	44	36	0	80	80	0	0	0	0	0	0	0	0	0	0	80
	7	RAXRUHÁ	20	16	0	36	36	0	0	0	0	0	0	0	0	0	0	36
	8	SAN CRISTÓBAL VERAPAZ	41	56	0	97	97	0	0	0	0	0	0	0	0	0	0	97
	9	SAN JUAN CHAMELCO	30	25	0	55	55	0	0	0	0	0	0	0	0	0	0	55
	10	SAN MIGUEL TUCURÚ	16	33	0	49	49	0	0	0	0	0	0	0	0	0	0	49
	11	SAN PEDRO CARCHÁ	81	90	0	171	171	0	0	0	0	0	0	0	0	0	0	171
	12	SANTA CATALINA LA TINTA	100	94	0	194	194	0	0	0	0	0	0	0	0	0	0	194
	13	SANTA CRUZ VERAPAZ	22	24	0	46	46	0	0	0	0	0	0	0	0	0	0	46
	14	SANTA MARÍA CAHABÓN	53	42	0	95	95	0	0	0	0	0	0	0	0	0	0	95
	15	SENAHÚ	55	65	0	120	120	0	0	0	0	0	0	0	0	0	0	120
	16	TACTIC	24	15	0	39	39	0	0	0	0	0	0	0	0	0	0	39
	17	TAMAHÚ	5	10	0	15	15	0	0	0	0	0	0	0	0	0	0	15



**REGISTRO CENTRAL DE LAS PERSONAS
SEGUIMIENTO TEMÁTICO INSTITUCIONAL 2019
MES REPORTADO: DICIEMBRE**

Nombre de la inscripción		Inscripciones de nacimiento realizadas.				Población beneficiada													
D	M	Departamento / municipio	Sexo			Total	Edad							No definido	Total				
			Mujeres	Hombres	No definido		Niñez									Juventud 14 a 30 años	Adultos 31 a 60 años	Tercera Edad 61 años en adelante	
							0	1	2	3	4	5	6 - 13						
2		BAJA VERAPAZ	176	200	0	376	376	0	0	0	0	0	0	0	0	0	0	0	376
	1	CUBULCO	18	28	0	46	46	0	0	0	0	0	0	0	0	0	0	0	46
	2	GRANADOS	8	6	0	14	14	0	0	0	0	0	0	0	0	0	0	0	14
	3	PURULHÁ	46	36	0	82	82	0	0	0	0	0	0	0	0	0	0	0	82
	4	RABINAL	8	15	0	23	23	0	0	0	0	0	0	0	0	0	0	0	23
	5	SALAMÁ	78	92	0	170	170	0	0	0	0	0	0	0	0	0	0	0	170
	6	SAN JERÓNIMO	4	8	0	12	12	0	0	0	0	0	0	0	0	0	0	0	12
	7	SAN MIGUEL CHICAJ	8	8	0	16	16	0	0	0	0	0	0	0	0	0	0	0	16
	8	SANTA CRUZ EL CHOL	6	7	0	13	13	0	0	0	0	0	0	0	0	0	0	0	13
3		CHIMALTENANGO	489	436	0	925	924	0	0	0	0	0	1	0	0	0	0	0	925
	1	ACATENANGO	9	7	0	16	16	0	0	0	0	0	0	0	0	0	0	0	16
	2	CHIMALTENANGO	223	176	0	399	399	0	0	0	0	0	0	0	0	0	0	0	399
	3	EL TEJAR	7	5	0	12	12	0	0	0	0	0	0	0	0	0	0	0	12
	4	PARRAMOS	5	8	0	13	13	0	0	0	0	0	0	0	0	0	0	0	13
	5	PATZICÍA	13	13	0	26	26	0	0	0	0	0	0	0	0	0	0	0	26
	6	PATZÚN	24	37	0	61	61	0	0	0	0	0	0	0	0	0	0	0	61
	7	POCHUTA	4	4	0	8	8	0	0	0	0	0	0	0	0	0	0	0	8
	8	SAN ANDRÉS ITZAPA	14	7	0	21	21	0	0	0	0	0	0	0	0	0	0	0	21
	9	SAN JOSE POAQUIL	17	9	0	26	26	0	0	0	0	0	0	0	0	0	0	0	26
	10	SAN JUAN COMALAPA	22	29	0	51	51	0	0	0	0	0	0	0	0	0	0	0	51
	11	SAN MARTÍN JILOTEPEQUE	29	34	0	63	63	0	0	0	0	0	0	0	0	0	0	0	63
	12	SAN PEDRO YEPOCAPA	17	12	0	29	29	0	0	0	0	0	0	0	0	0	0	0	29
	13	SANTA APOLONIA	13	18	0	31	31	0	0	0	0	0	0	0	0	0	0	0	31
	14	SANTA CRUZ BALANYÁ	4	5	0	9	8	0	0	0	0	0	1	0	0	0	0	0	9
	15	TECPÁN GUATEMALA	79	66	0	145	145	0	0	0	0	0	0	0	0	0	0	0	145
	16	ZARAGOZA	9	6	0	15	15	0	0	0	0	0	0	0	0	0	0	0	15



**REGISTRO CENTRAL DE LAS PERSONAS
SEGUIMIENTO TEMÁTICO INSTITUCIONAL 2019
MES REPORTADO: DICIEMBRE**

Nombre de la inscripción

Inscripciones de nacimiento realizadas.

Población beneficiada

D	M	Departamento / municipio	Sexo				Edad											Total	
			Mujeres	Hombres	No definido	Total	Niñez							Juventud	Adultos	Tercera Edad	No definido		
							0	1	2	3	4	5	6 - 13	14 a 30 años	31 a 60 años	61 años en adelante			
4		CHIQUIMULA	304	283	0	587	586	0	0	0	0	0	0	0	0	0	1	0	587
	1	CAMOTÁN	27	27	0	54	53	0	0	0	0	0	0	0	0	0	1	0	54
	2	CHIQUIMULA	174	164	0	338	338	0	0	0	0	0	0	0	0	0	0	0	338
	3	CONCEPCIÓN LAS MINAS	3	0	0	3	3	0	0	0	0	0	0	0	0	0	0	0	3
	4	ESQUIPULAS	28	27	0	55	55	0	0	0	0	0	0	0	0	0	0	0	55
	5	IPALA	7	6	0	13	13	0	0	0	0	0	0	0	0	0	0	0	13
	6	JOCOTÁN	42	30	0	72	72	0	0	0	0	0	0	0	0	0	0	0	72
	7	OLOPA	9	15	0	24	24	0	0	0	0	0	0	0	0	0	0	0	24
	8	QUEZALTEPEQUE	7	8	0	15	15	0	0	0	0	0	0	0	0	0	0	0	15
	9	SAN JACINTO	4	2	0	6	6	0	0	0	0	0	0	0	0	0	0	0	6
	10	SAN JOSÉ LA ARADA	2	1	0	3	3	0	0	0	0	0	0	0	0	0	0	0	3
	11	SAN JUAN ERMITA	1	3	0	4	4	0	0	0	0	0	0	0	0	0	0	0	4
5		EL PROGRESO	85	114	0	199	199	0	0	0	0	0	0	0	0	0	0	0	199
	1	EL JÍCARO	2	1	0	3	3	0	0	0	0	0	0	0	0	0	0	0	3
	2	GUASTATOYA	55	66	0	121	121	0	0	0	0	0	0	0	0	0	0	0	121
	3	MORAZÁN	1	3	0	4	4	0	0	0	0	0	0	0	0	0	0	0	4
	4	SAN AGUSTÍN ACASAGUASTLÁN	11	18	0	29	29	0	0	0	0	0	0	0	0	0	0	0	29
	5	SAN ANTONIO LA PAZ	3	5	0	8	8	0	0	0	0	0	0	0	0	0	0	0	8
	6	SAN CRISTÓBAL ACASAGUASTLÁN	2	2	0	4	4	0	0	0	0	0	0	0	0	0	0	0	4
	7	SANARATE	9	16	0	25	25	0	0	0	0	0	0	0	0	0	0	0	25
	8	SANSARE	2	3	0	5	5	0	0	0	0	0	0	0	0	0	0	0	5

**REGISTRO CENTRAL DE LAS PERSONAS
SEGUIMIENTO TEMÁTICO INSTITUCIONAL 2019
MES REPORTADO: DICIEMBRE**

Nombre de la inscripción

Inscripciones de nacimiento realizadas.

Población beneficiada

D	M	Departamento / municipio	Sexo				Edad										Total			
			Mujeres	Hombres	No definido	Total	Niñez							Juventud 14 a 30 años	Adultos 31 a 60 años	Tercera Edad 61 años en adelante		No definido		
							0	1	2	3	4	5	6 - 13							
6		ESCUINTLA	447	459	0	906	901	0	0	0	0	0	0	0	0	1	2	2	0	906
	1	ESCUINTLA	187	192	0	379	378	0	0	0	0	0	0	0	0	0	0	1	0	379
	2	GUANAGAZAPA	9	1	0	10	10	0	0	0	0	0	0	0	0	0	0	0	0	10
	3	IZTAPA	5	12	0	17	17	0	0	0	0	0	0	0	0	0	0	0	0	17
	4	LA DEMOCRACIA	8	10	0	18	18	0	0	0	0	0	0	0	0	0	0	0	0	18
	5	LA GOMERA	18	13	0	31	31	0	0	0	0	0	0	0	0	0	0	0	0	31
	6	MASAGUA	12	9	0	21	21	0	0	0	0	0	0	0	0	0	0	0	0	21
	7	NUEVA CONCEPCIÓN	27	28	0	55	53	0	0	0	0	0	0	1	0	1	0	0	0	55
	8	PALÍN	16	24	0	40	40	0	0	0	0	0	0	0	0	0	0	0	0	40
	9	PUERTO SAN JOSÉ	26	28	0	54	54	0	0	0	0	0	0	0	0	0	0	0	0	54
	10	SAN VICENTE PACAYA	6	3	0	9	9	0	0	0	0	0	0	0	0	0	0	0	0	9
	11	SANTA LUCÍA COTZUMALGUAPA	40	36	0	76	76	0	0	0	0	0	0	0	0	0	0	0	0	76
	12	SIPACATE	10	14	0	24	24	0	0	0	0	0	0	0	0	0	0	0	0	24
	13	SITUINALÁ	10	6	0	16	16	0	0	0	0	0	0	0	0	0	0	0	0	16
	14	TIQUISATE	73	83	0	156	154	0	0	0	0	0	0	2	0	0	0	0	0	156
7		GUATEMALA	2,176	2,254	1	4,431	3,708	183	132	78	69	42	169	43	6	1	0	0	4,431	
	1	AMATITLÁN	107	106	0	213	213	0	0	0	0	0	0	0	0	0	0	0	0	213
	2	CHINAUTLA	28	34	1	63	61	0	0	0	0	0	2	0	0	0	0	0	0	63
	3	CHUARRANCHO	7	15	0	22	22	0	0	0	0	0	0	0	0	0	0	0	0	22
	4	FRAIJANES	19	17	0	36	36	0	0	0	0	0	0	0	0	0	0	0	0	36
	5	GUATEMALA	1,459	1,521	0	2,980	2,266	183	131	78	69	42	167	40	3	1	0	0	0	2,980
	6	MIXCO	88	88	0	176	176	0	0	0	0	0	0	0	0	0	0	0	0	176
	7	PALENCIA	35	28	0	63	63	0	0	0	0	0	0	0	0	0	0	0	0	63
	8	SAN JOSÉ DEL GOLFO	7	2	0	9	8	0	0	0	0	0	0	1	0	0	0	0	0	9
	9	SAN JOSÉ PINULA	44	60	0	104	104	0	0	0	0	0	0	0	0	0	0	0	0	104
	10	SAN JUAN SACATEPÉQUEZ	120	129	0	249	249	0	0	0	0	0	0	0	0	0	0	0	0	249
	11	SAN MIGUEL PETAPA	37	34	0	71	71	0	0	0	0	0	0	0	0	0	0	0	0	71
	12	SAN PEDRO AYAMPUC	16	14	0	30	30	0	0	0	0	0	0	0	0	0	0	0	0	30
	13	SAN PEDRO SACATEPÉQUEZ	24	15	0	39	39	0	0	0	0	0	0	0	0	0	0	0	0	39
	14	SAN RAYMUNDO	31	37	0	68	64	0	0	0	0	0	2	2	0	0	0	0	0	68
	15	SANTA CATARINA PINULA	31	15	0	46	46	0	0	0	0	0	0	0	0	0	0	0	0	46
	16	VILLA CANALES	46	53	0	99	99	0	0	0	0	0	0	0	0	0	0	0	0	99
	17	VILLA NUEVA	77	86	0	163	161	0	1	0	0	0	0	1	0	0	0	0	0	163



**REGISTRO CENTRAL DE LAS PERSONAS
SEGUIMIENTO TEMÁTICO INSTITUCIONAL 2019
MES REPORTADO: DICIEMBRE**

Nombre de la inscripción

Inscripciones de nacimiento realizadas.

Población beneficiada

D	M	Departamento / municipio	Sexo				Edad										Total		
			Mujeres	Hombres	No definido	Total	Niñez						Juventud 14 a 30 años	Adultos 31 a 60 años	Tercera Edad 61 años en adelante	No definido			
							0	1	2	3	4	5						6 - 13	
8		HUEHUETENANGO	1,003	1,013	0	2,016	2,013	0	0	0	0	0	0	2	0	1	0	0	2,016
	1	AGUACATÁN	31	36	0	67	67	0	0	0	0	0	0	0	0	0	0	0	67
	2	CHIANTLA	29	34	0	63	63	0	0	0	0	0	0	0	0	0	0	0	63
	3	COLOTENANGO	40	40	0	80	80	0	0	0	0	0	0	0	0	0	0	0	80
	4	CONCEPCIÓN HUISTA	8	12	0	20	20	0	0	0	0	0	0	0	0	0	0	0	20
	5	CUILCO	46	47	0	93	93	0	0	0	0	0	0	0	0	0	0	0	93
	6	HUEHUETENANGO	195	205	0	400	399	0	0	0	0	0	1	0	0	0	0	0	400
	7	JACALTENANGO	29	33	0	62	62	0	0	0	0	0	0	0	0	0	0	0	62
	8	LA DEMOCRACIA	37	37	0	74	74	0	0	0	0	0	0	0	0	0	0	0	74
	9	LA LIBERTAD	25	30	0	55	55	0	0	0	0	0	0	0	0	0	0	0	55
	10	MALACATANCITO	12	11	0	23	23	0	0	0	0	0	0	0	0	0	0	0	23
	11	NENTÓN	21	27	0	48	48	0	0	0	0	0	0	0	0	0	0	0	48
	12	PETATÁN	4	3	0	7	7	0	0	0	0	0	0	0	0	0	0	0	7
	13	SAN ANTONIO HUISTA	11	6	0	17	17	0	0	0	0	0	0	0	0	0	0	0	17
	14	SAN GASPAR IXCHIL	6	6	0	12	12	0	0	0	0	0	0	0	0	0	0	0	12
	15	SAN ILDEFONSO IXTAHUACÁN	33	36	0	69	69	0	0	0	0	0	0	0	0	0	0	0	69
	16	SAN JUAN ATITÁN	24	15	0	39	39	0	0	0	0	0	0	0	0	0	0	0	39
	17	SAN JUAN IXCOY	11	24	0	35	35	0	0	0	0	0	0	0	0	0	0	0	35
	18	SAN MATEO IXTATÁN	52	63	0	115	115	0	0	0	0	0	0	0	0	0	0	0	115
	19	SAN MIGUEL ACATÁN	32	25	0	57	57	0	0	0	0	0	0	0	0	0	0	0	57
	20	SAN PEDRO NECTA	27	32	0	59	59	0	0	0	0	0	0	0	0	0	0	0	59
	21	SAN PEDRO SOLOMA	37	35	0	72	70	0	0	0	0	0	1	0	1	0	0	0	72
	22	SAN RAFAEL LA INDEPENDENCIA	9	10	0	19	19	0	0	0	0	0	0	0	0	0	0	0	19
	23	SAN RAFAEL PETZAL	7	0	0	7	7	0	0	0	0	0	0	0	0	0	0	0	7
	24	SAN SEBASTIÁN COATÁN	18	10	0	28	28	0	0	0	0	0	0	0	0	0	0	0	28
	25	SAN SEBASTIAN HUEHUETENANGO	31	26	0	57	57	0	0	0	0	0	0	0	0	0	0	0	57
	26	SANTA ANA HUISTA	7	6	0	13	13	0	0	0	0	0	0	0	0	0	0	0	13
	27	SANTA BÁRBARA	27	23	0	50	50	0	0	0	0	0	0	0	0	0	0	0	50
	28	SANTA CRUZ BARILLAS	91	98	0	189	189	0	0	0	0	0	0	0	0	0	0	0	189
	29	SANTA EULALIA	55	36	0	91	91	0	0	0	0	0	0	0	0	0	0	0	91
	30	SANTIAGO CHIMALTENANGO	10	10	0	20	20	0	0	0	0	0	0	0	0	0	0	0	20
	31	TECTITÁN	12	3	0	15	15	0	0	0	0	0	0	0	0	0	0	0	15
	32	TODOS SANTOS CUCHUMATÁN	21	24	0	45	45	0	0	0	0	0	0	0	0	0	0	0	45
	33	UNIÓN CANTINIL	5	10	0	15	15	0	0	0	0	0	0	0	0	0	0	0	15




**REGISTRO CENTRAL DE LAS PERSONAS
SEGUIMIENTO TEMÁTICO INSTITUCIONAL 2019
MES REPORTADO: DICIEMBRE**

Nombre de la inscripción

Inscripciones de nacimiento realizadas.

Población beneficiada

D	M	Departamento / municipio	Sexo				Edad										Total		
			Mujeres	Hombres	No definido	Total	Niñez						Juventud 14 a 30 años	Adultos 31 a 60 años	Tercera Edad 61 años en adelante	No definido			
							0	1	2	3	4	5						6 - 13	
12		PETEN	408	452	0	860	857	0	0	0	0	0	0	0	0	2	1	0	860
	1	DOLORES	12	13	0	25	25	0	0	0	0	0	0	0	0	0	0	0	25
	2	EL CHAL	5	7	0	12	12	0	0	0	0	0	0	0	0	0	0	0	12
	3	FLORES	9	17	0	26	26	0	0	0	0	0	0	0	0	0	0	0	26
	4	LA LIBERTAD	46	54	0	100	100	0	0	0	0	0	0	0	0	0	0	0	100
	5	LAS CRUCES	25	23	0	48	48	0	0	0	0	0	0	0	0	0	0	0	48
	6	MELCHOR DE MENCOS	18	23	0	41	40	0	0	0	0	0	0	0	1	0	0	0	41
	7	POPTÚN	63	51	0	114	114	0	0	0	0	0	0	0	0	0	0	0	114
	8	SAN ANDRÉS	10	8	0	18	18	0	0	0	0	0	0	0	0	0	0	0	18
	9	SAN BENITO	105	124	0	229	229	0	0	0	0	0	0	0	0	0	0	0	229
	10	SAN FRANCISCO	6	8	0	14	14	0	0	0	0	0	0	0	0	0	0	0	14
	11	SAN JOSÉ	0	2	0	2	2	0	0	0	0	0	0	0	0	0	0	0	2
	12	SAN LUIS	39	40	0	79	79	0	0	0	0	0	0	0	0	0	0	0	79
	13	SANTA ANA	7	6	0	13	11	0	0	0	0	0	0	1	1	0	0	0	13
	14	SAYAXCHE	63	76	0	139	139	0	0	0	0	0	0	0	0	0	0	0	139



**REGISTRO CENTRAL DE LAS PERSONAS
SEGUIMIENTO TEMÁTICO INSTITUCIONAL 2019
MES REPORTADO: DICIEMBRE**

Nombre de la inscripción

Inscripciones de nacimiento realizadas.

Población beneficiada

D	M	Departamento / municipio	Sexo				Edad													
			Mujeres	Hombres	No definido	Total	Niñez							Juventud 14 a 30 años	Adultos 31 a 60 años	Tercera Edad 61 años en adelante	No definido	Total		
							0	1	2	3	4	5	6 - 13							
13		QUETZALTENANGO	654	597	0	1,251	1,242	0	0	0	0	0	0	2	2	1	4	0	1,251	
	1	ALMOLONGA	9	5	0	14	14	0	0	0	0	0	0	0	0	0	0	0	0	14
	2	CABRICÁN	16	9	0	25	25	0	0	0	0	0	0	0	0	0	0	0	0	25
	3	CAJOLÁ	17	14	0	31	31	0	0	0	0	0	0	0	0	0	0	0	0	31
	4	CANTEL	13	8	0	21	21	0	0	0	0	0	0	0	0	0	0	0	0	21
	5	COATEPEQUE	200	176	0	376	375	0	0	0	0	0	1	0	0	0	0	0	0	376
	6	COLOMBA	19	8	0	27	27	0	0	0	0	0	0	0	0	0	0	0	0	27
	7	CONCEPCIÓN CHIQUIRICHAPA	17	11	0	28	28	0	0	0	0	0	0	0	0	0	0	0	0	28
	8	EL PALMAR	10	4	0	14	14	0	0	0	0	0	0	0	0	0	0	0	0	14
	9	FLORES COSTA CUCA	4	3	0	7	6	0	0	0	0	0	0	0	0	0	1	0	0	7
	10	GÉNOVA	17	13	0	30	30	0	0	0	0	0	0	0	0	0	0	0	0	30
	11	HUITÁN	6	8	0	14	14	0	0	0	0	0	0	0	0	0	0	0	0	14
	12	LA ESPERANZA	6	4	0	10	10	0	0	0	0	0	0	0	0	0	0	0	0	10
	13	OLINTEPEQUE	12	10	0	22	22	0	0	0	0	0	0	0	0	0	0	0	0	22
	14	OSTUNCALCO	40	41	0	81	81	0	0	0	0	0	0	0	0	0	0	0	0	81
	15	PALESTINA DE LOS ALTOS	9	7	0	16	16	0	0	0	0	0	0	0	0	0	0	0	0	16
	16	QUETZALTENANGO	209	225	0	434	430	0	0	0	0	0	0	0	1	3	0	0	0	434
	17	SALCAJÁ	6	2	0	8	8	0	0	0	0	0	0	0	0	0	0	0	0	8
	18	SAN CARLOS SIJA	5	10	0	15	14	0	0	0	0	0	0	1	0	0	0	0	0	15
	19	SAN FRANCISCO LA UNIÓN	4	3	0	7	7	0	0	0	0	0	0	0	0	0	0	0	0	7
	20	SAN MARTÍN SACATEPÉQUEZ	22	25	0	47	45	0	0	0	0	0	1	1	0	0	0	0	0	47
	21	SAN MATEO	5	4	0	9	9	0	0	0	0	0	0	0	0	0	0	0	0	9
	22	SAN MIGUEL SIGÜILÁ	4	1	0	5	5	0	0	0	0	0	0	0	0	0	0	0	0	5
	23	SIBILIA	1	2	0	3	3	0	0	0	0	0	0	0	0	0	0	0	0	3
	24	ZUNIL	3	4	0	7	7	0	0	0	0	0	0	0	0	0	0	0	0	7


**REGISTRO CENTRAL DE LAS PERSONAS
SEGUIMIENTO TEMÁTICO INSTITUCIONAL 2019
MES REPORTADO: DICIEMBRE**

Nombre de la inscripción

Inscripciones de nacimiento realizadas.

Población beneficiada

D	M	Departamento / municipio	Sexo				Edad												
			Mujeres	Hombres	No definido	Total	Niñez						Juventud 14 a 30 años	Adultos 31 a 60 años	Tercera Edad 61 años en adelante	No definido	Total		
							0	1	2	3	4	5						6 - 13	
9		IZABAL	275	259	0	534	533	0	0	0	0	0	0	0	0	1	0	0	534
	1	EL ESTOR	50	47	0	97	97	0	0	0	0	0	0	0	0	0	0	0	97
	2	LIVINGSTON	46	37	0	83	82	0	0	0	0	0	0	0	1	0	0	0	83
	3	LOS AMATES	25	27	0	52	52	0	0	0	0	0	0	0	0	0	0	0	52
	4	MORALES	46	48	0	94	94	0	0	0	0	0	0	0	0	0	0	0	94
	5	PUERTO BARRIOS	108	100	0	208	208	0	0	0	0	0	0	0	0	0	0	0	208
10		JALAPA	257	275	0	532	531	1	0	0	0	0	0	0	0	0	0	0	532
	1	JALAPA	182	189	0	371	370	1	0	0	0	0	0	0	0	0	0	0	371
	2	MATAQUESCUINTLA	15	11	0	26	26	0	0	0	0	0	0	0	0	0	0	0	26
	3	MONJAS	8	9	0	17	17	0	0	0	0	0	0	0	0	0	0	0	17
	4	SAN CARLOS ALZATATE	8	20	0	28	28	0	0	0	0	0	0	0	0	0	0	0	28
	5	SAN LUIS JILOTEPEQUE	11	14	0	25	25	0	0	0	0	0	0	0	0	0	0	0	25
	6	SAN MANUEL CHAPARRÓN	1	2	0	3	3	0	0	0	0	0	0	0	0	0	0	0	3
	7	SAN PEDRO PINULA	32	30	0	62	62	0	0	0	0	0	0	0	0	0	0	0	62
11		JUTIAPA	260	283	0	543	533	0	0	0	0	0	2	6	2	0	0	0	543
	1	AGUA BLANCA	4	5	0	9	8	0	0	0	0	0	0	0	1	0	0	0	9
	2	ASUNCIÓN MITA	21	16	0	37	37	0	0	0	0	0	0	0	0	0	0	0	37
	3	ATESCATEMPA	10	6	0	16	14	0	0	0	0	0	0	2	0	0	0	0	16
	4	COMAPA	8	11	0	19	19	0	0	0	0	0	0	0	0	0	0	0	19
	5	CONGUACO	6	11	0	17	17	0	0	0	0	0	0	0	0	0	0	0	17
	6	EL ADELANTO	1	0	0	1	1	0	0	0	0	0	0	0	0	0	0	0	1
	7	EL PROGRESO	10	4	0	14	12	0	0	0	0	0	1	1	0	0	0	0	14
	8	JALPATAGUA	9	12	0	21	20	0	0	0	0	0	0	0	1	0	0	0	21
	9	JEREZ	3	1	0	4	4	0	0	0	0	0	0	0	0	0	0	0	4
	10	JUTIAPA	158	160	0	318	318	0	0	0	0	0	0	0	0	0	0	0	318
	11	MOYUTA	12	28	0	40	38	0	0	0	0	0	1	1	0	0	0	0	40
	12	PASACO	4	4	0	8	8	0	0	0	0	0	0	0	0	0	0	0	8
	13	QUESADA	3	4	0	7	7	0	0	0	0	0	0	0	0	0	0	0	7
	14	SAN JOSÉ ACATEMPA	5	1	0	6	6	0	0	0	0	0	0	0	0	0	0	0	6
	15	SANTA CATARINA MITA	2	16	0	18	16	0	0	0	0	0	0	2	0	0	0	0	18
	16	YUPILTEPEQUE	2	4	0	6	6	0	0	0	0	0	0	0	0	0	0	0	6
	17	ZAPOTITLÁN	2	0	0	2	2	0	0	0	0	0	0	0	0	0	0	0	2




**REGISTRO CENTRAL DE LAS PERSONAS
SEGUIMIENTO TEMÁTICO INSTITUCIONAL 2019
MES REPORTADO: DICIEMBRE**

Nombre de la inscripción

Inscripciones de nacimiento realizadas.

Población beneficiada

D	M	Departamento / municipio	Sexo				Edad										Total			
			Mujeres	Hombres	No definido	Total	Niñez						Juventud 14 a 30 años	Adultos 31 a 60 años	Tercera Edad 61 años en adelante	No definido				
							0	1	2	3	4	5						6 - 13		
14		QUICHE	708	724	0	1,432	1,431	1	0	0	0	0	0	0	0	0	0	0	0	1,432
	1	CANILLA	8	7	0	15	15	0	0	0	0	0	0	0	0	0	0	0	0	15
	2	CHAJUL	27	34	0	61	61	0	0	0	0	0	0	0	0	0	0	0	0	61
	3	CHICAMÁN	7	16	0	23	23	0	0	0	0	0	0	0	0	0	0	0	0	23
	4	CHICHÉ	28	21	0	49	49	0	0	0	0	0	0	0	0	0	0	0	0	49
	5	CHICHICASTENANGO	47	43	0	90	90	0	0	0	0	0	0	0	0	0	0	0	0	90
	6	CHINIQUE	6	4	0	10	10	0	0	0	0	0	0	0	0	0	0	0	0	10
	7	CUNÉN	33	23	0	56	56	0	0	0	0	0	0	0	0	0	0	0	0	56
	8	IXCÁN	92	106	0	198	198	0	0	0	0	0	0	0	0	0	0	0	0	198
	9	JOYABAJ	73	107	0	180	179	1	0	0	0	0	0	0	0	0	0	0	0	180
	10	NEBAJ	64	50	0	114	114	0	0	0	0	0	0	0	0	0	0	0	0	114
	11	PACHALUM	0	2	0	2	2	0	0	0	0	0	0	0	0	0	0	0	0	2
	12	PATZITE	9	1	0	10	10	0	0	0	0	0	0	0	0	0	0	0	0	10
	13	SACAPULAS	30	28	0	58	58	0	0	0	0	0	0	0	0	0	0	0	0	58
	14	SAN ANDRÉS SAJCABAJÁ	15	17	0	32	32	0	0	0	0	0	0	0	0	0	0	0	0	32
	15	SAN ANTONIO ILOTENANGO	16	11	0	27	27	0	0	0	0	0	0	0	0	0	0	0	0	27
	16	SAN BARTOLOMÉ JOCOTENANGO	6	8	0	14	14	0	0	0	0	0	0	0	0	0	0	0	0	14
	17	SAN JUAN COTZAL	23	15	0	38	38	0	0	0	0	0	0	0	0	0	0	0	0	38
	18	SAN PEDRO JOCOPILAS	26	29	0	55	55	0	0	0	0	0	0	0	0	0	0	0	0	55
	19	SANTA CRUZ DEL QUICHÉ	118	100	0	218	218	0	0	0	0	0	0	0	0	0	0	0	0	218
	20	USPANTÁN	63	73	0	136	136	0	0	0	0	0	0	0	0	0	0	0	0	136
	21	ZACUALPA	17	29	0	46	46	0	0	0	0	0	0	0	0	0	0	0	0	46



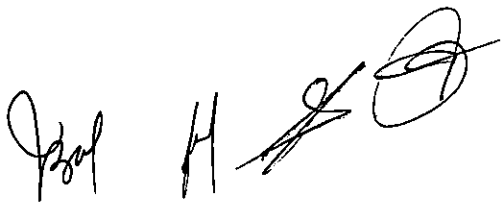
**REGISTRO CENTRAL DE LAS PERSONAS
SEGUIMIENTO TEMÁTICO INSTITUCIONAL 2019
MES REPORTADO: DICIEMBRE**

Nombre de la inscripción

Inscripciones de nacimiento realizadas.

Población beneficiada

D	M	Departamento / municipio	Sexo				Edad										Total					
			Mujeres	Hombres	No definido	Total	Niñez						Juventud	Adultos	Tercera Edad	No definido						
							0	1	2	3	4	5	6 - 13	14 a 30 años	31 a 60 años			61 años en adelante				
15		RETALHULEU	219	187	0	406	405	0	0	0	0	0	0	0	1	0	0	0	0	0	406	
	1	CHAMPERICO	17	14	0	31	31	0	0	0	0	0	0	0	0	0	0	0	0	0	0	31
	2	EL ASINTAL	8	11	0	19	19	0	0	0	0	0	0	0	0	0	0	0	0	0	0	19
	3	NUEVO SAN CARLOS	8	12	0	20	20	0	0	0	0	0	0	0	0	0	0	0	0	0	0	20
	4	RETALHULEU	142	120	0	262	261	0	0	0	0	0	1	0	0	0	0	0	0	0	0	262
	5	SAN ANDRÉS VILLA SECA	26	11	0	37	37	0	0	0	0	0	0	0	0	0	0	0	0	0	0	37
	6	SAN FELIPE RETALHULEU	5	3	0	8	8	0	0	0	0	0	0	0	0	0	0	0	0	0	0	8
	7	SAN MARTÍN ZAPOTITLÁN	8	5	0	13	13	0	0	0	0	0	0	0	0	0	0	0	0	0	0	13
	8	SAN SEBASTIÁN	4	9	0	13	13	0	0	0	0	0	0	0	0	0	0	0	0	0	0	13
	9	SANTA CRUZ MULUÁ	1	2	0	3	3	0	0	0	0	0	0	0	0	0	0	0	0	0	0	3
16		SACATEPÉQUEZ	165	182	0	347	346	0	0	0	0	0	0	0	0	0	0	1	0	0	347	
	1	ANTIGUA GUATEMALA	48	65	0	113	113	0	0	0	0	0	0	0	0	0	0	0	0	0	0	113
	2	CIUDAD VIEJA	10	11	0	21	21	0	0	0	0	0	0	0	0	0	0	0	0	0	0	21
	3	JOCOTENANGO	10	5	0	15	15	0	0	0	0	0	0	0	0	0	0	0	0	0	0	15
	4	MAGDALENA MILPAS ALTAS	4	4	0	8	8	0	0	0	0	0	0	0	0	0	0	0	0	0	0	8
	5	PASTORES	4	5	0	9	9	0	0	0	0	0	0	0	0	0	0	0	0	0	0	9
	6	SAN ANTONIO AGUAS CALIENTES	9	2	0	11	11	0	0	0	0	0	0	0	0	0	0	0	0	0	0	11
	7	SAN BARTOLOMÉ MILPAS ALTAS	3	1	0	4	4	0	0	0	0	0	0	0	0	0	0	0	0	0	0	4
	8	SAN JUAN ALOTENANGO	13	9	0	22	22	0	0	0	0	0	0	0	0	0	0	0	0	0	0	22
	9	SAN LUCAS SACATEPÉQUEZ	10	14	0	24	24	0	0	0	0	0	0	0	0	0	0	0	0	0	0	24
	10	SAN MIGUEL DUEÑAS	5	7	0	12	12	0	0	0	0	0	0	0	0	0	0	0	0	0	0	12
	11	SANTA CATARINA BARAHONA	2	3	0	5	5	0	0	0	0	0	0	0	0	0	0	0	0	0	0	5
	12	SANTA LUCÍA MILPAS ALTAS	6	7	0	13	12	0	0	0	0	0	0	0	0	0	0	1	0	0	0	13
	13	SANTA MARÍA DE JESÚS	13	14	0	27	27	0	0	0	0	0	0	0	0	0	0	0	0	0	0	27
	14	SANTIAGO SACATEPÉQUEZ	9	16	0	25	25	0	0	0	0	0	0	0	0	0	0	0	0	0	0	25
	15	SANTO DOMINGO XENACOJ	5	5	0	10	10	0	0	0	0	0	0	0	0	0	0	0	0	0	0	10
	16	SUMPANGO	14	14	0	28	28	0	0	0	0	0	0	0	0	0	0	0	0	0	0	28




**REGISTRO CENTRAL DE LAS PERSONAS
SEGUIMIENTO TEMÁTICO INSTITUCIONAL 2019
MES REPORTADO: DICIEMBRE**

Nombre de la inscripción

Inscripciones de nacimiento realizadas.

Población beneficiada

D	M	Departamento / municipio	Sexo				Edad										Total			
			Mujeres	Hombres	No definido	Total	Niñez						Juventud	Adultos	Tercera Edad	No definido				
							0	1	2	3	4	5	6 - 13	14 a 30 años	31 a 60 años			61 años en adelante		
17		SAN MARCOS	730	689	0	1,419	1,416	0	0	0	0	0	0	2	1	0	0	0	0	1,419
	1	AYUTLA	17	8	0	25	25	0	0	0	0	0	0	0	0	0	0	0	0	25
	2	CATARINA	7	16	0	23	21	0	0	0	0	0	2	0	0	0	0	0	0	23
	3	COMITANCILLO	46	39	0	85	85	0	0	0	0	0	0	0	0	0	0	0	0	85
	4	CONCEPCIÓN TUTUAPA	31	30	0	61	61	0	0	0	0	0	0	0	0	0	0	0	0	61
	5	EL QUETZAL	4	9	0	13	13	0	0	0	0	0	0	0	0	0	0	0	0	13
	6	EL TUMBADOR	14	10	0	24	24	0	0	0	0	0	0	0	0	0	0	0	0	24
	7	ESQUIPULAS PALO GORDO	1	3	0	4	4	0	0	0	0	0	0	0	0	0	0	0	0	4
	8	IXCHIGUÁN	15	11	0	26	26	0	0	0	0	0	0	0	0	0	0	0	0	26
	9	LA BLANCA	8	14	0	22	22	0	0	0	0	0	0	0	0	0	0	0	0	22
	10	LA REFORMA	4	2	0	6	6	0	0	0	0	0	0	0	0	0	0	0	0	6
	11	MALACATÁN	155	150	0	305	305	0	0	0	0	0	0	0	0	0	0	0	0	305
	12	NUEVO PROGRESO	10	8	0	18	18	0	0	0	0	0	0	0	0	0	0	0	0	18
	13	OCOS	4	1	0	5	5	0	0	0	0	0	0	0	0	0	0	0	0	5
	14	PAJAPITA	14	11	0	25	24	0	0	0	0	0	1	0	0	0	0	0	0	25
	15	RÍO BLANCO	4	3	0	7	7	0	0	0	0	0	0	0	0	0	0	0	0	7
	16	SAN ANTONIO SACATEPÉQUEZ	6	6	0	12	12	0	0	0	0	0	0	0	0	0	0	0	0	12
	17	SAN CRISTÓBAL CUCHO	6	8	0	14	14	0	0	0	0	0	0	0	0	0	0	0	0	14
	18	SAN JOSÉ EL RODEO	6	4	0	10	10	0	0	0	0	0	0	0	0	0	0	0	0	10
	19	SAN JOSÉ OJETENAM	13	12	0	25	25	0	0	0	0	0	0	0	0	0	0	0	0	25
	20	SAN LORENZO	12	11	0	23	23	0	0	0	0	0	0	0	0	0	0	0	0	23
	21	SAN MARCOS	153	136	0	289	289	0	0	0	0	0	0	0	0	0	0	0	0	289
	22	SAN MIGUEL IXTAHUACÁN	40	36	0	76	76	0	0	0	0	0	0	0	0	0	0	0	0	76
	23	SAN PABLO	14	10	0	24	24	0	0	0	0	0	0	0	0	0	0	0	0	24
	24	SAN PEDRO SACATEPÉQUEZ	26	20	0	46	46	0	0	0	0	0	0	0	0	0	0	0	0	46
	25	SAN RAFAEL PIE DE LA CUESTA	3	9	0	12	12	0	0	0	0	0	0	0	0	0	0	0	0	12
	26	SIBINAL	10	3	0	13	13	0	0	0	0	0	0	0	0	0	0	0	0	13
	27	SIPACAPA	20	21	0	41	41	0	0	0	0	0	0	0	0	0	0	0	0	41
	28	TACANÁ	33	38	0	71	71	0	0	0	0	0	0	0	0	0	0	0	0	71
	29	TAJUMULCO	26	28	0	54	54	0	0	0	0	0	0	0	0	0	0	0	0	54
	30	TEJUTLA	28	32	0	60	60	0	0	0	0	0	0	0	0	0	0	0	0	60



**REGISTRO CENTRAL DE LAS PERSONAS
SEGUIMIENTO TEMÁTICO INSTITUCIONAL 2019
MES REPORTADO: DICIEMBRE**

Nombre de la inscripción

Inscripciones de nacimiento realizadas.

Población beneficiada

D	M	Departamento / municipio	Sexo				Edad										Total		
			Mujeres	Hombres	No definido	Total	Niñez							Juventud 14 a 30 años	Adultos 31 a 60 años	Tercera Edad 61 años en adelante		No definido	
							0	1	2	3	4	5	6 - 13						
18		SANTA ROSA	290	327	0	617	610	0	0	0	0	0	0	2	1	2	2	0	617
	1	BARBERENA	15	20	0	35	34	0	0	0	0	0	0	0	0	1	0	0	35
	2	CASILLAS	5	5	0	10	10	0	0	0	0	0	0	0	0	0	0	0	10
	3	CHIQUMULILLA	12	19	0	31	30	0	0	0	0	0	0	0	0	0	1	0	31
	4	CUILAPA	198	231	0	429	427	0	0	0	0	0	2	0	0	0	0	0	429
	5	GUAZACAPÁN	10	6	0	16	14	0	0	0	0	0	0	0	0	1	1	0	16
	6	NUEVA SANTA ROSA	8	14	0	22	21	0	0	0	0	0	0	1	0	0	0	0	22
	7	ORATORIO	5	4	0	9	9	0	0	0	0	0	0	0	0	0	0	0	9
	8	PUEBLO NUEVO VIÑAS	11	6	0	17	17	0	0	0	0	0	0	0	0	0	0	0	17
	9	SAN JUAN TECUACO	1	1	0	2	2	0	0	0	0	0	0	0	0	0	0	0	2
	10	SAN RAFAEL LAS FLORES	1	3	0	4	4	0	0	0	0	0	0	0	0	0	0	0	4
	11	SANTA CRUZ NARANJO	3	3	0	6	6	0	0	0	0	0	0	0	0	0	0	0	6
	12	SANTA MARÍA IXHUATÁN	4	4	0	8	8	0	0	0	0	0	0	0	0	0	0	0	8
	13	SANTA ROSA DE LIMA	4	2	0	6	6	0	0	0	0	0	0	0	0	0	0	0	6
	14	TAXISCO	13	9	0	22	22	0	0	0	0	0	0	0	0	0	0	0	22
19		SOLOLÁ	295	275	0	570	568	0	0	0	0	1	0	0	1	0	0	0	570
	1	CONCEPCIÓN	3	5	0	8	8	0	0	0	0	0	0	0	0	0	0	0	8
	2	NAHUALÁ	40	49	0	89	87	0	0	0	0	1	0	0	1	0	0	0	89
	3	PANAJACHEL	6	4	0	10	10	0	0	0	0	0	0	0	0	0	0	0	10
	4	SAN ANDRÉS SEMETABAJ	3	1	0	4	4	0	0	0	0	0	0	0	0	0	0	0	4
	5	SAN ANTONIO PALOPÓ	5	7	0	12	12	0	0	0	0	0	0	0	0	0	0	0	12
	6	SAN JOSÉ CHACAYÁ	1	1	0	2	2	0	0	0	0	0	0	0	0	0	0	0	2
	7	SAN JUAN LA LAGUNA	2	8	0	10	10	0	0	0	0	0	0	0	0	0	0	0	10
	8	SAN LUCAS TOLIMÁN	18	11	0	29	29	0	0	0	0	0	0	0	0	0	0	0	29
	9	SAN MARCOS LA LAGUNA	1	3	0	4	4	0	0	0	0	0	0	0	0	0	0	0	4
	10	SAN PABLO LA LAGUNA	6	4	0	10	10	0	0	0	0	0	0	0	0	0	0	0	10
	11	SAN PEDRO LA LAGUNA	3	2	0	5	5	0	0	0	0	0	0	0	0	0	0	0	5
	12	SANTA CATARINA IXTAHUACÁN	24	20	0	44	44	0	0	0	0	0	0	0	0	0	0	0	44
	13	SANTA CATARINA PALOPO	0	1	0	1	1	0	0	0	0	0	0	0	0	0	0	0	1
	14	SANTA CLARA LA LAGUNA	5	7	0	12	12	0	0	0	0	0	0	0	0	0	0	0	12
	15	SANTA CRUZ LA LAGUNA	5	2	0	7	7	0	0	0	0	0	0	0	0	0	0	0	7
	16	SANTA LUCÍA UTATLÁN	4	5	0	9	9	0	0	0	0	0	0	0	0	0	0	0	9
	17	SANTA MARÍA VISITACIÓN	2	1	0	3	3	0	0	0	0	0	0	0	0	0	0	0	3
	18	SANTIAGO ATILÁN	20	25	0	45	45	0	0	0	0	0	0	0	0	0	0	0	45
	19	SOLOLÁ	147	119	0	266	266	0	0	0	0	0	0	0	0	0	0	0	266



**REGISTRO CENTRAL DE LAS PERSONAS
SEGUIMIENTO TEMÁTICO INSTITUCIONAL 2019
MES REPORTADO: DICIEMBRE**

Nombre de la inscripción

Inscripciones de nacimiento realizadas.

Población beneficiada

D	M	Departamento / municipio	Sexo				Edad										Total					
			Mujeres	Hombres	No definido	Total	Niñez							Juventud	Adultos	Tercera Edad		No definido				
							0	1	2	3	4	5	6 - 13	14 a 30 años	31 a 60 años	61 años en adelante						
20		SUCHITEPEQUEZ	348	369	0	717	717	0	0	0	0	0	0	0	0	0	0	0	0	0	0	717
	1	CHICACAO	23	21	0	44	44	0	0	0	0	0	0	0	0	0	0	0	0	0	0	44
	2	CUYOTENANGO	8	6	0	14	14	0	0	0	0	0	0	0	0	0	0	0	0	0	0	14
	3	MAZATENANGO	233	247	0	480	480	0	0	0	0	0	0	0	0	0	0	0	0	0	0	480
	4	PATULUL	9	9	0	18	18	0	0	0	0	0	0	0	0	0	0	0	0	0	0	18
	5	PUEBLO NUEVO	0	1	0	1	1	0	0	0	0	0	0	0	0	0	0	0	0	0	0	1
	6	RÍO BRAVO	9	11	0	20	20	0	0	0	0	0	0	0	0	0	0	0	0	0	0	20
	7	SAMAYAC	5	3	0	8	8	0	0	0	0	0	0	0	0	0	0	0	0	0	0	8
	8	SAN ANTONIO SUCHITEPEQUEZ	23	27	0	50	50	0	0	0	0	0	0	0	0	0	0	0	0	0	0	50
	9	SAN BERNARDINO	2	2	0	4	4	0	0	0	0	0	0	0	0	0	0	0	0	0	0	4
	10	SAN FRANCISCO ZAPOTILÁN	7	5	0	12	12	0	0	0	0	0	0	0	0	0	0	0	0	0	0	12
	11	SAN GABRIEL	0	0	0	0	0	0	0	0	0	0	0	0	0	0	0	0	0	0	0	0
	12	SAN JOSÉ EL ÍDOLO	3	2	0	5	5	0	0	0	0	0	0	0	0	0	0	0	0	0	0	5
	13	SAN JOSÉ LA MÁQUINA	1	4	0	5	5	0	0	0	0	0	0	0	0	0	0	0	0	0	0	5
	14	SAN JUAN BAUTISTA	2	0	0	2	2	0	0	0	0	0	0	0	0	0	0	0	0	0	0	2
	15	SAN LORENZO	0	6	0	6	6	0	0	0	0	0	0	0	0	0	0	0	0	0	0	6
	16	SAN MIGUEL PANÁN	2	3	0	5	5	0	0	0	0	0	0	0	0	0	0	0	0	0	0	5
	17	SAN PABLO JOCOPILAS	2	3	0	5	5	0	0	0	0	0	0	0	0	0	0	0	0	0	0	5
	18	SANTA BÁRBARA	12	8	0	20	20	0	0	0	0	0	0	0	0	0	0	0	0	0	0	20
	19	SANTO DOMINGO SUCHITEPEQUEZ	3	5	0	8	8	0	0	0	0	0	0	0	0	0	0	0	0	0	0	8
	20	SANTO TOMAS LA UNIÓN	4	4	0	8	8	0	0	0	0	0	0	0	0	0	0	0	0	0	0	8
	21	ZUNILITO	0	2	0	2	2	0	0	0	0	0	0	0	0	0	0	0	0	0	0	2




**REGISTRO CENTRAL DE LAS PERSONAS
SEGUIMIENTO TEMÁTICO INSTITUCIONAL 2019
MES REPORTADO: DICIEMBRE**


Nombre de la inscripción


Inscripciones de nacimiento realizadas.


Población beneficiada

D	M	Departamento / municipio	Sexo				Edad										Total				
			Mujeres	Hombres	No definido	Total	Niñez						Juventud 14 a 30 años	Adultos 31 a 60 años	Tercera Edad 61 años en adelante	No definido					
							0	1	2	3	4	5						6 - 13			
21		TOTONICAPÁN	338	371	0	709	708	1	0	0	0	0	0	0	0	0	0	0	0	0	709
	1	MOMOSTENANGO	54	67	0	121	121	0	0	0	0	0	0	0	0	0	0	0	0	0	121
	2	SAN ANDRÉS XECUL	15	24	0	39	39	0	0	0	0	0	0	0	0	0	0	0	0	0	39
	3	SAN BARTOLO	9	4	0	13	13	0	0	0	0	0	0	0	0	0	0	0	0	0	13
	4	SAN CRISTÓBAL TOTONICAPÁN	14	8	0	22	22	0	0	0	0	0	0	0	0	0	0	0	0	0	22
	5	SAN FRANCISCO EL ALTO	20	21	0	41	41	0	0	0	0	0	0	0	0	0	0	0	0	0	41
	6	SANTA LUCÍA LA REFORMA	23	23	0	46	46	0	0	0	0	0	0	0	0	0	0	0	0	0	46
	7	SANTA MARÍA CHIQUIMULA	30	30	0	60	60	0	0	0	0	0	0	0	0	0	0	0	0	0	60
	8	TOTONICAPÁN	173	194	0	367	366	1	0	0	0	0	0	0	0	0	0	0	0	0	367
22		ZACAPA	150	165	1	316	315	0	0	0	1	0	0	0	0	0	0	0	0	0	316
	1	CABAÑAS	8	8	0	16	16	0	0	0	0	0	0	0	0	0	0	0	0	0	16
	2	ESTANZUELA	2	6	0	8	8	0	0	0	0	0	0	0	0	0	0	0	0	0	8
	3	GUALÁN	14	17	0	31	31	0	0	0	0	0	0	0	0	0	0	0	0	0	31
	4	HUITÉ	1	0	0	1	1	0	0	0	0	0	0	0	0	0	0	0	0	0	1
	5	LA UNIÓN	23	23	0	46	46	0	0	0	0	0	0	0	0	0	0	0	0	0	46
	6	RÍO HONDO	6	9	0	15	15	0	0	0	0	0	0	0	0	0	0	0	0	0	15
	7	SAN DIEGO	2	1	0	3	3	0	0	0	0	0	0	0	0	0	0	0	0	0	3
	8	SAN JORGE	4	1	0	5	5	0	0	0	0	0	0	0	0	0	0	0	0	0	5
	9	TECULUTÁN	3	6	1	10	9	0	0	0	1	0	0	0	0	0	0	0	0	0	10
	10	USUMATLÁN	4	7	0	11	11	0	0	0	0	0	0	0	0	0	0	0	0	0	11
	11	ZACAPA	83	87	0	170	170	0	0	0	0	0	0	0	0	0	0	0	0	0	170


 Sr. Juan Ramiro Toledo Montenegro
 Subdirector del Registro Central de las Personas
 Registro Central de las Personas
 Sede Central RENAP, Guatemala, Guatemala


 Sr. Axel Guzmán Maas Jacome
 Registrador Central de las Personas
 Registro Central de las Personas
 Sede Central RENAP, Guatemala, Guatemala


 Sr. Jennifer Patricia Balcázar de León
 Jefe de Registro Civil de las Personas
 Registro Central de las Personas
 Sede Central RENAP, Guatemala, Guatemala


 Lic. Rafael Arturo Andrade Barillas
 Jefe de Registro Civil de las Personas
 Registro Central de las Personas
 Sede Central RENAP, Guatemala, Guatemala

ANEXO V

**REGISTRO CENTRAL DE LAS PERSONAS
SEGUIMIENTO TEMÁTICO INSTITUCIONAL 2019
MES REPORTADO: DICIEMBRE**

Nombre de la inscripción

Inscripciones extemporáneas de nacimiento realizadas.

Población beneficiada

D	M	Departamento / municipio	Sexo				Edad											
			Mujeres	Hombres	No definido	Total	Niñez							Juventud	Adultos	Tercera Edad	No definido	Total
							0	1	2	3	4	5	6 - 13	14 a 30 años	31 a 60 años	61 años en adelante		
		República de Guatemala	1,884	1,963	0	3,847	2,444	483	187	135	125	103	238	64	29	39	0	3,847
1		ALTA VERAPAZ	357	343	0	700	431	126	39	31	18	21	21	4	3	6	0	700
	1	CHAHAL	6	4	0	10	6	0	1	2	0	0	0	0	0	1	0	10
	2	CHISEC	28	34	0	62	48	3	2	1	3	1	2	0	0	2	0	62
	3	COBÁN	46	44	0	90	61	7	5	3	3	6	4	0	1	0	0	90
	4	FRAY BARTOLOMÉ DE LAS CASAS	8	14	0	22	11	8	0	1	0	1	0	0	1	0	0	22
	5	LANQUÍN	6	9	0	15	7	1	0	0	1	0	2	4	0	0	0	15
	6	PANZÓS	29	19	0	48	32	10	3	1	0	2	0	0	0	0	0	48
	7	RAXRUHÁ	8	6	0	14	4	3	1	3	0	1	1	0	1	0	0	14
	8	SAN CRISTÓBAL VERAPAZ	4	3	0	7	6	0	1	0	0	0	0	0	0	0	0	7
	9	SAN JUAN CHAMELCO	10	8	0	18	11	2	2	1	0	1	1	0	0	0	0	18
	10	SAN MIGUEL TUCURÚ	12	14	0	26	24	2	0	0	0	0	0	0	0	0	0	26
	11	SAN PEDRO CARCHÁ	110	86	0	196	127	46	11	4	2	2	4	0	0	0	0	196
	12	SANTA CATALINA LA TINTA	7	5	0	12	6	2	0	1	1	1	0	0	0	1	0	12
	13	SANTA CRUZ VERAPAZ	3	4	0	7	6	1	0	0	0	0	0	0	0	0	0	7
	14	SANTA MARÍA CAHABÓN	21	17	0	38	27	3	2	1	1	1	3	0	0	0	0	38
	15	SENAHÚ	56	69	0	125	50	38	10	13	6	4	2	0	0	2	0	125
	16	TACTIC	0	6	0	6	2	0	1	0	0	1	2	0	0	0	0	6
	17	TAMAHÚ	3	1	0	4	3	0	0	0	1	0	0	0	0	0	0	4



**REGISTRO CENTRAL DE LAS PERSONAS
SEGUIMIENTO TEMÁTICO INSTITUCIONAL 2019
MES REPORTADO: DICIEMBRE**

Nombre de la inscripción

Inscripciones extemporáneas de nacimiento realizadas.

Población beneficiada

D	M	Departamento / municipio	Sexo				Edad											
			Mujeres	Hombres	No definido	Total	Niñez							Juventud 14 a 30 años	Adultos 31 a 60 años	Tercera Edad 61 años en adelante	No definido	Total
							0	1	2	3	4	5	6 - 13					
2		BAJA VERAPAZ	32	36	0	68	52	3	3	1	0	3	4	1	1	0	0	68
	1	CUBULCO	5	1	0	6	4	0	0	0	0	0	2	0	0	0	0	6
	2	PURULHÁ	25	29	0	54	43	3	3	1	0	2	2	0	0	0	0	54
	3	RABINAL	0	2	0	2	2	0	0	0	0	0	0	0	0	0	0	2
	4	SALAMÁ	2	3	0	5	2	0	0	0	0	1	0	1	1	0	0	5
	5	SAN JERÓNIMO	0	1	0	1	1	0	0	0	0	0	0	0	0	0	0	1
3		CHIMALTENANGO	35	33	0	68	42	7	1	2	0	4	4	1	1	6	0	68
	1	CHIMALTENANGO	3	1	0	4	1	0	0	0	0	1	1	1	0	0	0	4
	2	PARRAMOS	1	0	0	1	0	1	0	0	0	0	0	0	0	0	0	1
	3	PATZICÍA	2	1	0	3	3	0	0	0	0	0	0	0	0	0	0	3
	4	PATZÚN	2	2	0	4	2	2	0	0	0	0	0	0	0	0	0	4
	5	SAN ANDRÉS ITZAPA	0	3	0	3	2	0	0	0	0	0	1	0	0	0	0	3
	6	SAN JOSE POAQUIL	0	6	0	6	5	0	0	0	0	1	0	0	0	0	0	6
	7	SAN JUAN COMALAPA	3	6	0	9	2	1	0	0	0	0	0	1	5	0	0	9
	8	SAN MARTÍN JILOTEPEQUE	6	1	0	7	7	0	0	0	0	0	0	0	0	0	0	7
	9	SAN PEDRO YEPOCAPA	2	3	0	5	4	1	0	0	0	0	0	0	0	0	0	5
	10	SANTA APOLONIA	1	0	0	1	0	1	0	0	0	0	0	0	0	0	0	1
	11	SANTA CRUZ BALANYÁ	2	0	0	2	1	0	0	0	0	0	0	0	1	0	0	2
	12	TECPÁN GUATEMALA	12	10	0	22	14	1	1	2	0	2	2	0	0	0	0	22
	13	ZARAGOZA	1	0	0	1	1	0	0	0	0	0	0	0	0	0	0	1



REGISTRO CENTRAL DE LAS PERSONAS
SEGUIMIENTO TEMÁTICO INSTITUCIONAL 2019
MES REPORTADO: DICIEMBRE

Nombre de la inscripción

Inscripciones extemporáneas de nacimiento realizadas.

Población beneficiada

D	M	Departamento / municipio	Sexo				Edad											Total
			Mujeres	Hombres	No definido	Total	Niñez							Juventud	Adultos	Tercera Edad	No definido	
							0	1	2	3	4	5	6 - 13	14 a 30 años	31 a 60 años	61 años en adelante		
4		CHIQUMULA	64	76	0	140	100	16	2	6	2	5	6	2	0	1	0	140
	1	CAMOTÁN	9	7	0	16	15	1	0	0	0	0	0	0	0	0	0	16
	2	CHIQUMULA	19	23	0	42	27	3	2	2	2	2	2	2	0	0	0	42
	3	CONCEPCIÓN LAS MINAS	0	2	0	2	2	0	0	0	0	0	0	0	0	0	0	2
	4	ESQUIPULAS	2	6	0	8	3	1	0	0	0	2	2	0	0	0	0	8
	5	IPALA	0	3	0	3	2	0	0	0	0	0	0	0	0	1	0	3
	6	JOCOTÁN	30	28	0	58	40	11	0	4	0	1	2	0	0	0	0	58
	7	OLOPA	2	4	0	6	6	0	0	0	0	0	0	0	0	0	0	6
	8	QUEZALTEPEQUE	0	1	0	1	1	0	0	0	0	0	0	0	0	0	0	1
	9	SAN JACINTO	2	1	0	3	3	0	0	0	0	0	0	0	0	0	0	3
	10	SAN JUAN ERMITA	0	1	0	1	1	0	0	0	0	0	0	0	0	0	0	1
5		EL PROGRESO	5	7	0	12	9	1	0	0	1	0	0	0	0	1	0	12
	1	EL JÍCARO	0	1	0	1	1	0	0	0	0	0	0	0	0	0	0	1
	2	MORAZÁN	1	0	0	1	0	0	0	0	0	0	0	0	0	1	0	1
	3	SAN AGUSTÍN ACASAGUASTLÁN	2	4	0	6	5	1	0	0	0	0	0	0	0	0	0	6
	4	SAN ANTONIO LA PAZ	0	2	0	2	1	0	0	0	1	0	0	0	0	0	0	2
	5	SANARATE	1	0	0	1	1	0	0	0	0	0	0	0	0	0	0	1
	6	SANSARE	1	0	0	1	1	0	0	0	0	0	0	0	0	0	0	1

**REGISTRO CENTRAL DE LAS PERSONAS
SEGUIMIENTO TEMÁTICO INSTITUCIONAL 2019
MES REPORTADO: DICIEMBRE**

Nombre de la inscripción

Inscripciones extemporáneas de nacimiento realizadas.

Población beneficiada

D	M	Departamento / municipio	Sexo				Edad											Total
			Mujeres	Hombres	No definido	Total	Niñez							Juventud 14 a 30 años	Adultos 31 a 60 años	Tercera Edad 61 años en adelante	No definido	
							0	1	2	3	4	5	6 - 13					
6		ESCUINTLA	74	86	0	160	102	15	6	6	5	5	12	5	1	3	0	160
	1	ESCUINTLA	26	26	0	52	25	6	2	1	2	5	8	2	1	0	0	52
	2	GUANAGAZAPA	2	2	0	4	4	0	0	0	0	0	0	0	0	0	0	4
	3	IZTAPA	5	3	0	8	8	0	0	0	0	0	0	0	0	0	0	8
	4	LA DEMOCRACIA	1	2	0	3	2	0	0	0	1	0	0	0	0	0	0	3
	5	LA GOMERA	7	4	0	11	8	2	0	0	0	0	1	0	0	0	0	11
	6	MASAGUA	0	3	0	3	2	0	1	0	0	0	0	0	0	0	0	3
	7	NUEVA CONCEPCIÓN	5	6	0	11	6	0	0	0	0	0	1	1	0	3	0	11
	8	PALÍN	8	3	0	11	7	2	0	1	1	0	0	0	0	0	0	11
	9	PUERTO SAN JOSÉ	6	8	0	14	9	1	0	3	1	0	0	0	0	0	0	14
	10	SAN VICENTE PACAYA	1	1	0	2	1	0	1	0	0	0	0	0	0	0	0	2
	11	SANTA LUCÍA COTZUMALGUAPA	9	16	0	25	16	4	2	1	0	0	1	1	0	0	0	25
	12	SIPACATE	0	3	0	3	3	0	0	0	0	0	0	0	0	0	0	3
	13	SIQUINALÁ	1	5	0	6	5	0	0	0	0	0	1	0	0	0	0	6
	14	TIQUISATE	3	4	0	7	6	0	0	0	0	0	1	0	0	0	0	7
7		GUATEMALA	244	245	0	489	305	55	17	18	22	14	37	9	8	4	0	489
	1	AMATITLÁN	5	3	0	8	6	1	0	0	1	0	0	0	0	0	0	8
	2	CHINAUTLA	8	3	0	11	1	0	0	1	1	0	1	1	5	1	0	11
	3	CHUARRANCHO	1	1	0	2	2	0	0	0	0	0	0	0	0	0	0	2
	4	FRAJANES	4	5	0	9	6	0	1	0	0	0	2	0	0	0	0	9
	5	GUATEMALA	132	133	0	265	158	32	10	13	13	12	23	2	0	2	0	265
	6	MIXCO	13	14	0	27	9	6	1	2	1	2	4	2	0	0	0	27
	7	PALENCIA	4	6	0	10	7	3	0	0	0	0	0	0	0	0	0	10
	8	SAN JOSÉ DEL GOLFO	0	2	0	2	1	0	1	0	0	0	0	0	0	0	0	2
	9	SAN JOSÉ PINULA	3	9	0	12	8	2	1	0	0	0	0	0	1	0	0	12
	10	SAN JUAN SACATEPÉQUEZ	28	22	0	50	37	6	2	1	3	0	1	0	0	0	0	50
	11	SAN MIGUEL PETAPA	0	7	0	7	7	0	0	0	0	0	0	0	0	0	0	7
	12	SAN PEDRO AYAMPUC	1	2	0	3	3	0	0	0	0	0	0	0	0	0	0	3
	13	SAN PEDRO SACATEPÉQUEZ	4	4	0	8	6	1	0	0	0	0	1	0	0	0	0	8
	14	SAN RAYMUNDO	8	8	0	16	9	2	0	0	1	0	2	0	1	1	0	16
	15	SANTA CATARINA PINULA	2	4	0	6	6	0	0	0	0	0	0	0	0	0	0	6
	16	VILLA CANALES	8	9	0	17	14	1	1	1	0	0	0	0	0	0	0	17
	17	VILLA NUEVA	23	13	0	36	25	1	0	0	2	0	3	4	1	0	0	36

**REGISTRO CENTRAL DE LAS PERSONAS
SEGUIMIENTO TEMÁTICO INSTITUCIONAL 2019
MES REPORTADO: DICIEMBRE**

Nombre de la inscripción

Inscripciones extemporáneas de nacimiento realizadas.

Población beneficiada

D	M	Departamento / municipio	Sexo				Edad											Total
			Mujeres	Hombres	No definido	Total	Niñez							Juventud 14 a 30 años	Adultos 31 a 60 años	Tercera Edad 61 años en adelante	No definido	
							0	1	2	3	4	5	6 - 13					
8		HUEHUETENANGO	228	237	0	465	330	53	19	7	12	6	29	4	3	2	0	465
	1	AGUACATÁN	3	0	0	3	3	0	0	0	0	0	0	0	0	0	0	3
	2	CHIANTLA	13	11	0	24	20	1	2	0	0	0	1	0	0	0	0	24
	3	COLOTENANGO	3	7	0	10	9	0	0	0	0	0	1	0	0	0	0	10
	4	CONCEPCIÓN HUISTA	4	4	0	8	7	0	0	0	0	0	1	0	0	0	0	8
	5	CUILCO	4	9	0	13	12	0	0	0	1	0	0	0	0	0	0	13
	6	HUEHUETENANGO	8	3	0	11	4	2	1	1	0	1	1	1	0	0	0	11
	7	JACALTENANGO	3	5	0	8	6	1	0	0	0	1	0	0	0	0	0	8
	8	LA DEMOCRACIA	11	7	0	18	14	1	1	0	0	0	0	2	0	0	0	18
	9	LA LIBERTAD	4	4	0	8	5	1	1	0	0	0	1	0	0	0	0	8
	10	MALACATANCITO	3	1	0	4	2	0	1	0	0	0	0	0	0	1	0	4
	11	NENTÓN	19	13	0	32	21	4	1	1	1	2	2	0	0	0	0	32
	12	PETATÁN	2	5	0	7	4	2	1	0	0	0	0	0	0	0	0	7
	13	SAN ANTONIO HUISTA	3	2	0	5	4	1	0	0	0	0	0	0	0	0	0	5
	14	SAN GASPAR IXCHIL	1	3	0	4	3	0	0	0	0	0	0	0	1	0	0	4
	15	SAN ILDEFONSO IXTAHUACÁN	4	1	0	5	4	0	0	0	0	0	0	0	1	0	0	5
	16	SAN JUAN ATITÁN	4	1	0	5	5	0	0	0	0	0	0	0	0	0	0	5
	17	SAN JUAN IXCOY	4	1	0	5	1	3	1	0	0	0	0	0	0	0	0	5
	18	SAN MATEO IXTATÁN	24	41	0	65	52	6	0	0	0	1	6	0	0	0	0	65
	19	SAN MIGUEL ACATÁN	3	2	0	5	4	0	0	0	1	0	0	0	0	0	0	5
	20	SAN PEDRO NECTA	4	6	0	10	9	0	0	0	0	0	1	0	0	0	0	10
	21	SAN PEDRO SOLOMA	23	27	0	50	31	6	1	2	2	0	8	0	0	0	0	50
	22	SAN RAFAEL LA INDEPENDENCIA	2	0	0	2	1	0	0	0	0	0	0	0	0	1	0	2
	23	SAN RAFAEL PETZAL	2	2	0	4	4	0	0	0	0	0	0	0	0	0	0	4
	24	SAN SEBASTIÁN COATÁN	3	3	0	6	6	0	0	0	0	0	0	0	0	0	0	6
	25	SAN SEBASTIAN HUEHUETENANGO	2	2	0	4	4	0	0	0	0	0	0	0	0	0	0	4
	26	SANTA ANA HUISTA	1	1	0	2	2	0	0	0	0	0	0	0	0	0	0	2
	27	SANTA BÁRBARA	6	5	0	11	6	3	1	0	0	0	1	0	0	0	0	11
	28	SANTA CRUZ BARILLAS	49	48	0	97	66	14	4	2	5	1	5	0	0	0	0	97
	29	SANTA EULALIA	10	16	0	26	15	5	2	1	1	0	2	0	0	0	0	26
	30	TECTITÁN	0	4	0	4	1	2	0	0	0	0	0	0	1	0	0	4
	31	TODOS SANTOS CUCHUMATÁN	5	3	0	8	4	1	2	0	1	0	0	0	0	0	0	8
	32	UNIÓN CANTINIL	1	0	0	1	1	0	0	0	0	0	0	0	0	0	0	1



**REGISTRO CENTRAL DE LAS PERSONAS
SEGUIMIENTO TEMÁTICO INSTITUCIONAL 2019
MES REPORTADO: DICIEMBRE**

Nombre de la inscripción

Inscripciones extemporáneas de nacimiento realizadas.

Población beneficiada

D	M	Departamento / municipio	Sexo				Edad											Total
			Mujeres	Hombres	No definido	Total	Niñez							Juventud 14 a 30 años	Adultos 31 a 60 años	Tercera Edad 61 años en adelante	No definido	
							0	1	2	3	4	5	6 - 13					
9		IZABAL	104	110	0	214	133	35	19	12	4	1	7	0	2	1	0	214
	1	EL ESTOR	51	63	0	114	67	22	10	9	3	1	1	0	0	1	0	114
	2	LIVINGSTON	24	20	0	44	34	5	3	1	1	0	0	0	0	0	0	44
	3	LOS AMATES	8	7	0	15	12	0	1	0	0	0	2	0	0	0	0	15
	4	MORALES	13	11	0	24	13	3	2	2	0	0	3	0	1	0	0	24
	5	PUERTO BARRIOS	8	9	0	17	7	5	3	0	0	0	1	0	1	0	0	17
10		JALAPA	20	24	0	44	28	2	3	1	3	1	1	4	0	1	0	44
	1	JALAPA	10	7	0	17	11	1	2	1	0	0	0	1	0	1	0	17
	2	MATAQUESCUINTLA	0	2	0	2	2	0	0	0	0	0	0	0	0	0	0	2
	3	MONJAS	2	2	0	4	0	1	0	0	0	0	1	2	0	0	0	4
	4	SAN CARLOS ALZATATE	0	2	0	2	2	0	0	0	0	0	0	0	0	0	0	2
	5	SAN LUIS JILOTEPEQUE	1	0	0	1	1	0	0	0	0	0	0	0	0	0	0	1
	6	SAN PEDRO PINULA	7	11	0	18	12	0	1	0	3	1	0	1	0	0	0	18
11		JUTIAPA	12	12	0	24	12	1	1	2	0	0	7	0	1	0	0	24
	1	AGUA BLANCA	1	1	0	2	0	0	0	0	0	0	2	0	0	0	0	2
	2	ASUNCIÓN MITA	1	0	0	1	1	0	0	0	0	0	0	0	0	0	0	1
	3	ATESCATEMPA	1	0	0	1	1	0	0	0	0	0	0	0	0	0	0	1
	4	CONGUACO	1	0	0	1	1	0	0	0	0	0	0	0	0	0	0	1
	5	EL PROGRESO	2	2	0	4	2	0	0	2	0	0	0	0	0	0	0	4
	6	JALPATAGUA	0	1	0	1	0	0	1	0	0	0	0	0	0	0	0	1
	7	JEREZ	1	0	0	1	0	0	0	0	0	0	0	0	1	0	0	1
	8	JUTIAPA	3	6	0	9	5	1	0	0	0	0	3	0	0	0	0	9
	9	MOYUTA	1	0	0	1	1	0	0	0	0	0	0	0	0	0	0	1
	10	PASACO	0	1	0	1	1	0	0	0	0	0	0	0	0	0	0	1
	11	SANTA CATARINA MITA	1	1	0	2	0	0	0	0	0	0	2	0	0	0	0	2

[Handwritten signatures and initials]

**REGISTRO CENTRAL DE LAS PERSONAS
SEGUIMIENTO TEMÁTICO INSTITUCIONAL 2019
MES REPORTADO: DICIEMBRE**

Nombre de la inscripción

Inscripciones extemporáneas de nacimiento realizadas.

Población beneficiada

D	M	Departamento / municipio	Sexo				Edad											Total	
			Mujeres	Hombres	No definido	Total	Niñez							Juventud 14 a 30 años	Adultos 31 a 60 años	Tercera Edad 61 años en adelante	No definido		
							0	1	2	3	4	5	6 - 13						
12		PETEN	97	104	0	201	110	23	15	13	9	7	18	3	1	2	0	201	
	1	DOLORES	2	3	0	5	3	0	2	0	0	0	0	0	0	0	0	0	5
	2	EL CHAL	1	5	0	6	4	0	0	1	0	0	0	0	0	1	0	0	6
	3	FLORES	3	6	0	9	6	1	0	0	0	1	1	0	0	0	0	0	9
	4	LA LIBERTAD	15	20	0	35	17	3	3	6	1	2	3	0	0	0	0	0	35
	5	LAS CRUCES	9	9	0	18	12	2	1	0	1	0	2	0	0	0	0	0	18
	6	MELCHOR DE MENCOS	2	3	0	5	3	0	0	0	1	0	0	0	1	0	0	0	5
	7	POPTÚN	8	8	0	16	11	4	0	0	1	0	0	0	0	0	0	0	16
	8	SAN ANDRÉS	4	3	0	7	3	0	2	0	1	0	1	0	0	0	0	0	7
	9	SAN BENITO	11	5	0	16	6	2	1	1	1	1	3	1	0	0	0	0	16
	10	SAN FRANCISCO	0	2	0	2	0	0	0	1	0	0	0	0	0	1	0	0	2
	11	SAN JOSÉ	0	1	0	1	1	0	0	0	0	0	0	0	0	0	0	0	1
	12	SAN LUIS	8	10	0	18	10	5	1	0	0	0	1	1	0	0	0	0	18
	13	SANTA ANA	2	1	0	3	1	0	1	0	0	0	1	0	0	0	0	0	3
	14	SAYAXCHE	32	28	0	60	33	6	4	4	3	3	6	1	0	0	0	0	60

**REGISTRO CENTRAL DE LAS PERSONAS
SEGUIMIENTO TEMÁTICO INSTITUCIONAL 2019
MES REPORTADO: DICIEMBRE**

Nombre de la inscripción

Inscripciones extemporáneas de nacimiento realizadas.

Población beneficiada

D	M	Departamento / municipio	Sexo				Edad										Total	
			Mujeres	Hombres	No definido	Total	Niñez							Juventud 14 a 30 años	Adultos 31 a 60 años	Tercera Edad 61 años en adelante		No definido
							0	1	2	3	4	5	6 - 13					
13		QUETZALTENANGO	37	59	0	96	49	12	3	2	7	3	13	5	0	2	0	96
	1	ALMOLONGA	4	3	0	7	3	2	0	0	0	0	2	0	0	0	0	7
	2	CABRICÁN	0	1	0	1	1	0	0	0	0	0	0	0	0	0	0	1
	3	CANTEL	5	1	0	6	2	1	0	0	2	1	0	0	0	0	0	6
	4	COATEPEQUE	6	9	0	15	8	1	1	1	0	1	3	0	0	0	0	15
	5	COLOMBA	4	8	0	12	6	1	1	0	1	1	2	0	0	0	0	12
	6	CONCEPCIÓN CHIQUIRICHAPA	2	0	0	2	2	0	0	0	0	0	0	0	0	0	0	2
	7	EL PALMAR	1	1	0	2	0	1	0	0	1	0	0	0	0	0	0	2
	8	GÉNOVA	0	6	0	6	1	0	0	0	0	0	2	2	0	1	0	6
	9	LA ESPERANZA	1	1	0	2	1	0	0	0	0	0	0	0	0	1	0	2
	10	OLINTEPEQUE	1	1	0	2	2	0	0	0	0	0	0	0	0	0	0	2
	11	OSTUNCALCO	4	3	0	7	3	3	1	0	0	0	0	0	0	0	0	7
	12	PALESTINA DE LOS ALTOS	0	1	0	1	1	0	0	0	0	0	0	0	0	0	0	1
	13	QUETZALTENANGO	7	14	0	21	10	2	0	1	3	0	4	1	0	0	0	21
	14	SALCAJÁ	0	1	0	1	1	0	0	0	0	0	0	0	0	0	0	1
	15	SAN MARTÍN SACATEPÉQUEZ	2	3	0	5	5	0	0	0	0	0	0	0	0	0	0	5
	16	SAN MIGUEL SIGÜILÁ	0	1	0	1	1	0	0	0	0	0	0	0	0	0	0	1
	17	ZUNIL	0	5	0	5	2	1	0	0	0	0	0	2	0	0	0	5



**REGISTRO CENTRAL DE LAS PERSONAS
SEGUIMIENTO TEMÁTICO INSTITUCIONAL 2019
MES REPORTADO: DICIEMBRE**

Nombre de la inscripción

Inscripciones extemporáneas de nacimiento realizadas.

Población beneficiada

D	M	Departamento / municipio	Sexo				Edad											
			Mujeres	Hombres	No definido	Total	Niñez							Juventud 14 a 30 años	Adultos 31 a 60 años	Tercera Edad 61 años en adelante	No definido	Total
							0	1	2	3	4	5	6 - 13					
14		QUICHE	168	155	0	323	228	34	13	7	8	4	20	4	1	4	0	323
	1	CANILLA	0	1	0	1	1	0	0	0	0	0	0	0	0	0	0	1
	2	CHAJUL	11	6	0	17	13	1	0	2	0	0	0	1	0	0	0	17
	3	CHICAMÁN	3	5	0	8	6	1	1	0	0	0	0	0	0	0	0	8
	4	CHICHÉ	0	1	0	1	1	0	0	0	0	0	0	0	0	0	0	1
	5	CHICHICASTENANGO	11	22	0	33	26	3	1	2	0	0	1	0	0	0	0	33
	6	CHINIQUE	3	1	0	4	4	0	0	0	0	0	0	0	0	0	0	4
	7	CUNÉN	5	4	0	9	5	2	0	0	1	0	1	0	0	0	0	9
	8	IXCÁN	33	26	0	59	40	4	1	0	1	2	9	2	0	0	0	59
	9	JOYABAJ	2	3	0	5	5	0	0	0	0	0	0	0	0	0	0	5
	10	NEBAJ	11	13	0	24	18	2	2	0	1	0	1	0	0	0	0	24
	11	PACHALUM	1	2	0	3	2	1	0	0	0	0	0	0	0	0	0	3
	12	PATZITE	3	3	0	6	2	1	0	2	0	1	0	0	0	0	0	6
	13	SAGAPULAS	11	5	0	16	13	2	0	0	0	0	0	0	0	1	0	16
	14	SAN ANDRÉS SAJCABAJÁ	0	2	0	2	2	0	0	0	0	0	0	0	0	0	0	2
	15	SAN ANTONIO ILOTENANGO	8	11	0	19	10	4	0	1	0	0	4	0	0	0	0	19
	16	SAN BARTOLOMÉ JOCOTENANGO	4	5	0	9	5	2	0	0	1	0	0	1	0	0	0	9
	17	SAN JUAN COTZAL	5	5	0	10	9	1	0	0	0	0	0	0	0	0	0	10
	18	SAN PEDRO JOCOPILAS	5	6	0	11	8	1	1	0	0	0	0	0	0	1	0	11
	19	SANTA CRUZ DEL QUICHÉ	18	9	0	27	14	2	4	0	3	1	1	0	1	1	0	27
	20	USPANTÁN	34	24	0	58	44	7	2	0	1	0	3	0	0	1	0	58
	21	ZACUALPA	0	1	0	1	0	0	1	0	0	0	0	0	0	0	0	1

**REGISTRO CENTRAL DE LAS PERSONAS
SEGUIMIENTO TEMÁTICO INSTITUCIONAL 2019
MES REPORTADO: DICIEMBRE**

Nombre de la inscripción

Inscripciones extemporáneas de nacimiento realizadas.

Población beneficiada

D	M	Departamento / municipio	Sexo				Edad											
			Mujeres	Hombres	No definido	Total	Niñez							Juventud 14 a 30 años	Adultos 31 a 60 años	Tercera Edad 61 años en adelante	No definido	Total
							0	1	2	3	4	5	6 - 13					
15		RETALHULEU	18	24	0	42	28	4	1	2	1	3	2	0	1	0	0	42
	1	CHAMPERICO	0	3	0	3	2	0	0	1	0	0	0	0	0	0	0	3
	2	NUEVO SAN CARLOS	1	2	0	3	3	0	0	0	0	0	0	0	0	0	0	3
	3	RETALHULEU	8	13	0	21	14	4	0	1	0	0	2	0	0	0	0	21
	4	SAN ANDRÉS VILLA SECA	3	0	0	3	3	0	0	0	0	0	0	0	0	0	0	3
	5	SAN FELIPE RETALHULEU	2	0	0	2	2	0	0	0	0	0	0	0	0	0	0	2
	6	SAN MARTÍN ZAPOTITLÁN	3	3	0	6	1	0	1	0	1	2	0	0	1	0	0	6
	7	SAN SEBASTIÁN	0	3	0	3	2	0	0	0	0	1	0	0	0	0	0	3
	8	SANTA CRUZ MULUÁ	1	0	0	1	1	0	0	0	0	0	0	0	0	0	0	1
16		SACATEPÉQUEZ	21	35	0	56	36	9	3	1	3	2	1	0	1	0	0	56
	1	ANTIGUA GUATEMALA	3	11	0	14	10	3	1	0	0	0	0	0	0	0	0	14
	2	CIUDAD VIEJA	2	1	0	3	2	0	0	0	0	0	0	0	1	0	0	3
	3	JOCOTENANGO	2	2	0	4	3	1	0	0	0	0	0	0	0	0	0	4
	4	PASTORES	1	2	0	3	3	0	0	0	0	0	0	0	0	0	0	3
	5	SAN ANTONIO AGUAS CALIENTES	1	0	0	1	0	1	0	0	0	0	0	0	0	0	0	1
	6	SAN BARTOLOMÉ MILPAS ALTAS	0	2	0	2	0	0	0	1	1	0	0	0	0	0	0	2
	7	SAN JUAN ALOTENANGO	4	0	0	4	2	0	1	0	1	0	0	0	0	0	0	4
	8	SAN LUCAS SACATEPÉQUEZ	1	5	0	6	4	1	0	0	0	1	0	0	0	0	0	6
	9	SAN MIGUEL DUEÑAS	0	2	0	2	1	0	0	0	1	0	0	0	0	0	0	2
	10	SANTA MARÍA DE JESÚS	3	2	0	5	3	1	1	0	0	0	0	0	0	0	0	5
	11	SANTIAGO SACATEPÉQUEZ	4	5	0	9	5	2	0	0	0	1	1	0	0	0	0	9
	12	SUMPANGO	0	3	0	3	3	0	0	0	0	0	0	0	0	0	0	3



**REGISTRO CENTRAL DE LAS PERSONAS
SEGUIMIENTO TEMÁTICO INSTITUCIONAL 2019
MES REPORTADO: DICIEMBRE**

Nombre de la inscripción

Inscripciones extemporáneas de nacimiento realizadas.

Población beneficiada

D	M	Departamento / municipio	Sexo				Edad											Total
			Mujeres	Hombres	No definido	Total	Niñez							Juventud 14 a 30 años	Adultos 31 a 60 años	Tercera Edad 61 años en adelante	No definido	
							0	1	2	3	4	5	6 - 13					
17		SAN MARCOS	154	185	0	339	192	38	19	13	18	10	31	15	0	3	0	339
	1	AYUTLA	1	2	0	3	1	1	0	0	0	0	0	0	0	1	0	3
	2	CATARINA	0	2	0	2	1	1	0	0	0	0	0	0	0	0	0	2
	3	COMITANCILLO	8	5	0	13	13	0	0	0	0	0	0	0	0	0	0	13
	4	CONCEPCIÓN TUTUAPA	30	38	0	68	41	8	8	2	1	2	5	1	0	0	0	68
	5	EL QUETZAL	2	0	0	2	1	0	0	0	0	1	0	0	0	0	0	2
	6	EL TUMBADOR	7	8	0	15	10	0	0	0	2	0	3	0	0	0	0	15
	7	IXCHIGUÁN	2	1	0	3	3	0	0	0	0	0	0	0	0	0	0	3
	8	LA BLANCA	5	1	0	6	1	1	1	0	1	1	1	0	0	0	0	6
	9	MALACATÁN	19	20	0	39	18	7	1	1	4	1	4	3	0	0	0	39
	10	NUEVO PROGRESO	3	2	0	5	3	0	0	1	0	1	0	0	0	0	0	5
	11	OCOS	2	1	0	3	1	1	0	0	0	0	1	0	0	0	0	3
	12	PAJAPITA	3	4	0	7	2	0	0	0	1	1	3	0	0	0	0	7
	13	SAN ANTONIO SACATEPÉQUEZ	0	1	0	1	0	0	0	0	0	0	1	0	0	0	0	1
	14	SAN CRISTÓBAL CUCHO	1	0	0	1	1	0	0	0	0	0	0	0	0	0	0	1
	15	SAN JOSÉ EL RODEO	2	0	0	2	1	0	1	0	0	0	0	0	0	0	0	2
	16	SAN JOSÉ OJETENAM	1	2	0	3	3	0	0	0	0	0	0	0	0	0	0	3
	17	SAN LORENZO	0	3	0	3	3	0	0	0	0	0	0	0	0	0	0	3
	18	SAN MARCOS	2	8	0	10	4	2	0	0	0	1	0	2	0	1	0	10
	19	SAN MIGUEL IXTAHUACÁN	8	7	0	15	14	1	0	0	0	0	0	0	0	0	0	15
	20	SAN PABLO	5	3	0	8	3	0	1	0	0	0	4	0	0	0	0	8
	21	SAN PEDRO SACATEPÉQUEZ	5	4	0	9	9	0	0	0	0	0	0	0	0	0	0	9
	22	SAN RAFAEL PIE DE LA CUESTA	1	1	0	2	0	1	0	1	0	0	0	0	0	0	0	2
	23	SIBINAL	1	7	0	8	4	2	0	1	1	0	0	0	0	0	0	8
	24	SIPACAPA	3	2	0	5	5	0	0	0	0	0	0	0	0	0	0	5
	25	TACANÁ	22	33	0	55	18	9	3	4	6	1	5	8	0	1	0	55
	26	TAJUMULCO	14	21	0	35	20	4	4	3	1	1	1	1	0	0	0	35
	27	TEJUTLA	7	9	0	16	12	0	0	0	1	1	2	0	0	0	0	16



**REGISTRO CENTRAL DE LAS PERSONAS
SEGUIMIENTO TEMÁTICO INSTITUCIONAL 2019
MES REPORTADO: DICIEMBRE**

Nombre de la inscripción

Inscripciones extemporáneas de nacimiento realizadas.

Población beneficiada

D	M	Departamento / municipio	Sexo				Edad											
			Mujeres	Hombres	No definido	Total	Niñez						Juventud	Adultos	Tercera Edad	No definido	Total	
							0	1	2	3	4	5	6 - 13	14 a 30 años	31 a 60 años			61 años en adelante
18		SANTA ROSA	15	21	0	36	24	2	3	0	0	4	2	0	0	1	0	36
	1	BARBERENA	0	5	0	5	2	0	1	0	0	1	1	0	0	0	0	5
	2	CHIQUIMULLA	5	6	0	11	8	2	0	0	0	1	0	0	0	0	0	11
	3	NUEVA SANTA ROSA	1	0	0	1	1	0	0	0	0	0	0	0	0	0	0	1
	4	ORATORIO	0	1	0	1	0	0	0	0	0	0	0	0	0	1	0	1
	5	PUEBLO NUEVO VIÑAS	0	1	0	1	1	0	0	0	0	0	0	0	0	0	0	1
	6	SAN RAFAEL LAS FLORES	2	1	0	3	3	0	0	0	0	0	0	0	0	0	0	3
	7	SANTA ROSA DE LIMA	0	3	0	3	2	0	1	0	0	0	0	0	0	0	0	3
	8	TAXISCO	7	4	0	11	7	0	1	0	0	2	1	0	0	0	0	11
19		SOLOLÁ	41	22	0	63	47	7	3	0	3	0	0	2	0	1	0	63
	1	CONCEPCIÓN	1	0	0	1	1	0	0	0	0	0	0	0	0	0	0	1
	2	NAHUALÁ	13	1	0	14	10	0	1	0	1	0	0	1	0	1	0	14
	3	PANAJACHEL	2	0	0	2	2	0	0	0	0	0	0	0	0	0	0	2
	4	SAN ANDRÉS SEMETABAJ	2	1	0	3	3	0	0	0	0	0	0	0	0	0	0	3
	5	SAN ANTONIO PALOPÓ	1	0	0	1	1	0	0	0	0	0	0	0	0	0	0	1
	6	SAN JUAN LA LAGUNA	1	0	0	1	1	0	0	0	0	0	0	0	0	0	0	1
	7	SAN LUCAS TOLIMÁN	0	1	0	1	0	1	0	0	0	0	0	0	0	0	0	1
	8	SAN PABLO LA LAGUNA	0	1	0	1	1	0	0	0	0	0	0	0	0	0	0	1
	9	SAN PEDRO LA LAGUNA	1	0	0	1	1	0	0	0	0	0	0	0	0	0	0	1
	10	SANTA CATARINA IXTAHUACÁN	8	5	0	13	8	1	1	0	2	0	0	1	0	0	0	13
	11	SANTA CATARINA PALOPO	1	0	0	1	0	1	0	0	0	0	0	0	0	0	0	1
	12	SANTA CLARA LA LAGUNA	0	1	0	1	1	0	0	0	0	0	0	0	0	0	0	1
	13	SANTA CRUZ LA LAGUNA	1	0	0	1	1	0	0	0	0	0	0	0	0	0	0	1
	14	SANTA LUCÍA UTATLÁN	2	0	0	2	2	0	0	0	0	0	0	0	0	0	0	2
	15	SANTA MARIA VISITACIÓN	0	1	0	1	1	0	0	0	0	0	0	0	0	0	0	1
	16	SANTIAGO ATITLÁN	3	3	0	6	5	0	1	0	0	0	0	0	0	0	0	6
	17	SOLOLÁ	5	8	0	13	9	4	0	0	0	0	0	0	0	0	0	13



**REGISTRO CENTRAL DE LAS PERSONAS
SEGUIMIENTO TEMÁTICO INSTITUCIONAL 2019
MES REPORTADO: DICIEMBRE**

Nombre de la inscripción

Inscripciones extemporáneas de nacimiento realizadas.

Población beneficiada

D	M	Departamento / municipio	Sexo				Edad											Total
			Mujeres	Hombres	No definido	Total	Niñez							Juventud 14 a 30 años	Adultos 31 a 60 años	Tercera Edad 61 años en adelante	No definido	
							0	1	2	3	4	5	6 - 13					
20		SUCHITEPEQUEZ	65	53	0	118	65	14	9	5	3	4	10	4	3	1	0	118
	1	CHICACAO	15	11	0	26	17	2	2	0	0	1	3	0	1	0	0	26
	2	CUYOTENANGO	1	1	0	2	2	0	0	0	0	0	0	0	0	0	0	2
	3	MAZATENANGO	7	11	0	18	10	3	1	0	1	1	2	0	0	0	0	18
	4	PATULUL	4	5	0	9	5	2	1	1	0	0	0	0	0	0	0	9
	5	PUEBLO NUEVO	0	1	0	1	1	0	0	0	0	0	0	0	0	0	0	1
	6	RÍO BRAVO	1	1	0	2	1	0	0	0	0	1	0	0	0	0	0	2
	7	SAN ANTONIO SUCHITEPEQUEZ	7	5	0	12	7	2	2	0	0	0	1	0	0	0	0	12
	8	SAN BERNARDINO	1	1	0	2	0	0	0	1	0	0	0	0	0	1	0	2
	9	SAN FRANCISCO ZAPOTITLÁN	4	4	0	8	5	1	0	0	0	0	0	1	1	0	0	8
	10	SAN JOSÉ EL ÍDOLO	1	0	0	1	1	0	0	0	0	0	0	0	0	0	0	1
	11	SAN JOSÉ LA MÁQUINA	3	5	0	8	1	1	1	1	0	0	3	0	1	0	0	8
	12	SAN LORENZO	0	2	0	2	1	1	0	0	0	0	0	0	0	0	0	2
	13	SAN MIGUEL PANÁN	4	1	0	5	4	1	0	0	0	0	0	0	0	0	0	5
	14	SAN PABLO JOCOPILAS	5	0	0	5	3	1	0	0	0	0	1	0	0	0	0	5
	15	SANTA BÁRBARA	6	2	0	8	6	0	0	1	0	0	1	0	0	0	0	8
	16	SANTO DOMINGO SUCHITEPEQUEZ	3	1	0	4	0	0	1	1	0	1	0	1	0	0	0	4
	17	SANTO TOMAS LA UNIÓN	2	1	0	3	1	0	0	0	1	0	0	1	0	0	0	3
	18	ZUNILITO	1	1	0	2	0	0	1	0	1	0	0	0	0	0	0	2




**REGISTRO CENTRAL DE LAS PERSONAS
SEGUIMIENTO TEMÁTICO INSTITUCIONAL 2019
MES REPORTADO: DICIEMBRE**

Nombre de la Inscripción


Inscripciones extemporáneas de nacimiento realizadas.


Población beneficiada

D	M	Departamento / municipio	Sexo				Edad											
			Mujeres	Hombres	No definido	Total	Niñez							Juventud 14 a 30 años	Adultos 31 a 60 años	Tercera Edad 61 años en adelante	No definido	Total
							0	1	2	3	4	5	6 - 13					
21		TOTONICAPÁN	58	71	0	129	80	16	4	4	5	5	13	1	1	0	0	129
	1	MOMOSTENANGO	25	21	0	46	24	6	1	2	2	4	7	0	0	0	0	46
	2	SAN ANDRÉS XECUL	0	1	0	1	1	0	0	0	0	0	0	0	0	0	0	1
	3	SAN BARTOLO	4	5	0	9	4	2	0	0	1	2	0	0	0	0	0	9
	4	SAN CRISTÓBAL TOTONICAPÁN	3	0	0	3	2	0	0	0	0	0	1	0	0	0	0	3
	5	SAN FRANCISCO EL ALTO	3	7	0	10	7	1	0	1	0	1	0	0	0	0	0	10
	6	SANTA LUCÍA LA REFORMA	0	3	0	3	3	0	0	0	0	0	0	0	0	0	0	3
	7	SANTA MARÍA CHIQUIMULA	7	12	0	19	8	3	1	1	2	0	3	0	1	0	0	19
	8	TOTONICAPÁN	16	22	0	38	31	4	2	1	0	0	0	0	0	0	0	38
22		ZACAPA	35	25	0	60	41	10	4	2	1	1	0	0	1	0	0	60
	1	CABAÑAS	1	1	0	2	2	0	0	0	0	0	0	0	0	0	0	2
	2	ESTANZUELA	1	0	0	1	1	0	0	0	0	0	0	0	0	0	0	1
	3	GUALÁN	12	6	0	18	8	5	3	1	0	0	0	1	0	0	0	18
	4	HUITÉ	0	1	0	1	1	0	0	0	0	0	0	0	0	0	0	1
	5	LA UNIÓN	5	7	0	12	10	1	0	1	0	0	0	0	0	0	0	12
	6	RÍO HONDO	0	1	0	1	1	0	0	0	0	0	0	0	0	0	0	1
	7	SAN DIEGO	1	0	0	1	1	0	0	0	0	0	0	0	0	0	0	1
	8	SAN JORGE	1	0	0	1	1	0	0	0	0	0	0	0	0	0	0	1
	9	TECULUTÁN	4	3	0	7	4	2	0	1	0	0	0	0	0	0	0	7
	10	USUMATLÁN	2	1	0	3	2	1	0	0	0	0	0	0	0	0	0	3
	11	ZACAPA	8	5	0	13	10	1	1	0	1	0	0	0	0	0	0	13


Jennifer Patricia Balcárcel de León
 Gestor de Registro Central de las Personas
 Registro Central de las Personas
 Sede Central, Guatemala, Guatemala


Néstor Andrés Andrade Barrios
 Jefe de Registro Civil de las Personas
 Registro Central de las Personas
 Sede Central RENAP, Guatemala, Guatemala



Licenciada Marianela Román Pulido Montenegro
 Subdirectora de Registro Central de las Personas
 Registro Central de las Personas
 Sede Central RENAP, Guatemala, Guatemala



Axel Ottoniel Maas Jácome
 Registrador Central de las Personas
 Registro Central de las Personas
 Sede Central RENAP, Guatemala, Guatemala


ANEXO VI


REGISTRO CENTRAL DE LAS PERSONAS
INFORME DE SEGUIMIENTO TEMÁTICO INSTITUCIONAL 2019
MES REPORTADO: DICIEMBRE

No.	Meta	Unidad de medida	Meta			Sexo				Población beneficiada															
			Meta inicial	Meta vigente	Meta ejecutada	Mujeres	Hombres	No definido	Total	Niñez			Juventud		Adultos		Tercera Edad		No definido	Total	Pueblo				
										0 - 2	3 - 5	6 - 13	14 - 30 años	31 - 40 años	41 años en adelante	Maya	Xinca	Garífuna			Mestizos/Ladinos	Otro	Total		
2.1	Inscripciones de hechos y actos registrales realizadas.	Registro	642,900	642,900	40,538	18,424	24,109	5	40,538	26,379	656	616	5,744	4,246	2,842	55	40,538	3,989	8	1	7,045	29,495	40,538		
2.1.1	ADOPCIONES	Registro			5	4	1	0	5	2	0	3	0	0	0	0	5	0	0	0	0	5	5		
2.1.2	AUSENCIA	Registro			1	0	1	0	1	0	0	0	1	0	0	0	1	1	0	0	0	0	1		
2.1.3	CAMBIO DE NOMBRE	Registro			147	63	84	0	147	30	3	20	45	43	6	0	147	17	0	0	33	97	147		
2.1.4	CAMBIO DE REGIMEN MATRIMONIAL	Registro			4	0	4	0	4	0	0	0	0	3	1	0	4	0	0	0	2	2	4		
2.1.5	CAPITULACIONES MATRIMONIALES	Registro			40	0	40	0	40	0	0	0	18	21	1	0	40	5	0	0	27	8	40		
2.1.6	CESE UNION DE HECHO	Registro			6	0	6	0	6	0	0	0	4	2	0	0	6	0	0	0	4	2	6		
2.1.7	DEFUNCION	Registro			5,173	2,305	2,867	1	5,173	591	26	62	603	1,559	2,327	5	5,173	1,383	2	1	2,717	1,070	5,173		
2.1.8	DIVORCIOS	Registro			554	0	554	0	554	7	1	1	338	164	9	34	554	36	0	0	271	247	554		
2.1.9	EXTRANJEROS DOMICILIADOS	Registro			192	89	103	0	192	0	1	8	74	100	9	0	192	0	0	0	47	145	192		
2.1.10	GUATEMALTECO DE ORIGEN	Registro			44	22	22	0	44	0	0	2	11	30	1	0	44	0	0	0	28	16	44		
2.1.11	GUATEMALTECO NATURALIZADO	Registro			2	1	1	0	2	0	0	0	1	1	0	0	2	0	0	0	1	1	2		
2.1.12	IDENTIFICACION DE NOTORIEDAD	Registro			68	50	38	0	88	0	0	1	2	12	72	1	88	6	0	0	32	50	88		
2.1.13	IDENTIFICACION DE PERSONA	Registro			392	219	173	0	392	4	0	7	56	214	111	0	392	84	0	0	252	56	392		
2.1.14	INSCRIPCION DE MEDICO	Registro			303	171	132	0	303	0	0	0	269	33	1	0	303	33	0	0	254	16	303		
2.1.15	INTERDECCIONES	Registro			3	2	1	0	3	0	0	0	1	1	1	0	3	0	0	0	2	1	3		
2.1.16	MATRIMONIOS	Registro			6,203	0	6,203	0	6,203	0	0	0	4,116	1,871	208	8	6,203	2,331	6	0	3,282	584	6,203		
2.1.17	MORTINATO	Registro			148	65	81	2	148	148	0	0	0	0	0	0	148	85	0	0	40	23	148		
2.1.18	MUERTE PRESUNTA	Registro			1	0	1	0	1	0	0	0	1	0	0	0	1	1	0	0	0	0	1		
2.1.19	NACIMIENTOS	Registro			25,492	12,632	12,858	2	25,492	24,303	554	417	114	51	53	0	25,492	0	0	0	0	25,492	25,492		
2.1.20	RECONOCIMIENTO	Registro			1,428	695	733	0	1,428	1,281	58	67	15	7	0	0	1,428	2	0	0	14	1,412	1,428		
2.1.21	RECTIFICACION DE PARTIDA	Registro			228	83	145	0	228	13	11	28	57	99	14	6	228	3	0	0	13	212	228		
2.1.22	REPOSICION DE PARTIDA DE LIBRO	Registro			48	21	27	0	48	0	0	0	1	24	23	0	48	0	0	0	0	48	48		
2.1.23	REPOSICION DE PARTIDA DE MATRIMONIO	Registro			2	0	2	0	2	0	0	0	0	1	0	1	2	0	0	0	0	2	2		
2.1.24	TUTELAS	Registro			2	2	0	0	2	0	2	0	0	0	0	0	2	0	0	0	0	2	2		
2.1.25	UNION DE HECHO	Registro			32	0	32	0	32	0	0	0	17	10	5	0	32	2	0	0	26	4	32		


Jennifer Patricia Balcárcel de León
Gestor de Registro Central de las Personas I
Registro Central de las Personas
Sede Central, Guatemala, Guatemala


Lic. Rafael Andrés Andrade Bañillas
Jefe de Registro Civil de las Personas
Registro Central de las Personas
Sede Central RENAP Guatemala, Guatemala


Lic. Juan Ramiro Toledo Montenegro
Director de Registro Central de las Personas
Registro Central de las Personas
Sede Central RENAP Guatemala, Guatemala


Axel Ottomei Maas Jácome
Registrador Central de las Personas
Registro Central de las Personas
Sede Central RENAP Guatemala, Guatemala



DOCUMENTOS DE RESPALDO AL
INFOME DE GESTIÓN Y RENDICIÓN DE CUENTAS
MINISTERIO DE FINANZAS PÚBLICAS

Año 2019

Tercer cuatrimestre

(septiembre-diciembre)


**DIRECCIÓN DE VERIFICACIÓN DE IDENTIDAD Y
APOYO SOCIAL**

Guatemala, enero de 2020

DIRECCIÓN DE VERIFICACIÓN DE IDENTIDAD Y APOYO SOCIAL

Guatemala, 3 de octubre de 2019
DVIAS-928-2019

Licenciada
Tania Darinka Pineda Palacios
Director de Gestión y Control Interno
Registro Nacional de las Personas
Su Despacho




Licenciada Pineda Palacios:

Es grato dirigirme a usted, con referencia al Memorando DGCI-SPFI-DPP-003-2019, de fecha 11 de enero de 2019, a través del que se traslada la calendarización de programaciones, reprogramaciones e informes de ejecución de metas físicas institucionales. Por lo que, de conformidad con el calendario presentado, se traslado el informe de ejecución de metas físicas institucionales correspondiente al mes de septiembre de 2019 de la Dirección de Verificación de Identidad y Apoyo Social, por medio de oficio DVIAS-919-2019, el 2 de octubre del presente año.

Por tanto, en relación al oficio referido inicialmente, me permito ampliar la información presentada de la ejecución de metas físicas institucionales correspondiente al mes de septiembre de 2019 de la Dirección de Verificación de Identidad y Apoyo Social.

Sin otro particular, me suscribo de usted,


Muy cordialmente,



Lic. César David Son Dardón
Director de Verificación de Identidad y Apoyo Social
Dirección de Verificación de Identidad y Apoyo Social
Sede Central RENAP Guatemala, Guatemala


Licenciado César David Son Dardón
Director de Verificación de Identidad y Apoyo Social
Registro Nacional de las Personas - RENAP -


SLMB/InfS
c.c: Archivo
Adjunto: lo indicado



**DIRECCIÓN DE VERIFICACIÓN DE IDENTIDAD Y APOYO SOCIAL
PROGRAMACIÓN CUATRIMESTRAL DE METAS FÍSICAS INSTITUCIONALES
TERCER CUATRIMESTRE 2019**

No.	Descripción de la meta	META VIGENTE	Cantidad a Ejecutar				Total Asignado Tercer Cuatrimestre	Saldo por ejecutar
			Septiembre	Octubre	Noviembre	Diciembre		
3	Servicios de Verificación de Identidad y Apoyo Social	3,700	542	155	144	110	951	0
3.1	Personas naturales sin poderse inscribir en el Registro Central de las Personas o sin poder obtener el Documento Personal de Identificación -DPI-, con situación resuelta.	3,700	542	155	144	110	951	0

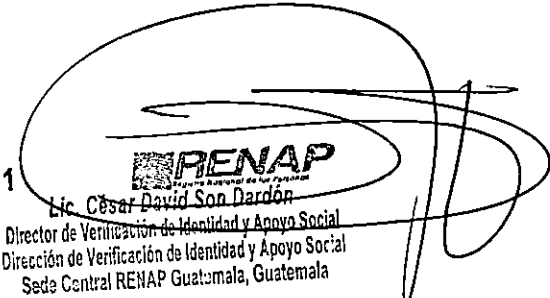


1 
 Lic. César David Son Dajón
 Director de Verificación de Identidad y Apoyo Social
 Dirección de Verificación de Identidad y Apoyo Social
 Sede Central RENAP Guatemala, Guatemala

DIRECCIÓN DE VERIFICACIÓN DE IDENTIDAD Y APOYO SOCIAL
 INFORME DE SEGUIMIENTO TEMÁTICO INSTITUCIONAL 2019
 MES REPORTADO: SEPTIEMBRE

Producto: Servicios de Verificación de Identidad y Apoyo Social

No.	Meta	Unidad de medida	Meta			Sexo				Población beneficiada						Pueblo							
			Meta Inicial	Meta vigente	Meta ejecutada	Mujeres	Hombres	No definido	Total	Niñez			Juventud	Adultos	Tercera Edad	No definido	Total	Maya	Xinca	Garífuna	Mestizos/Ladinos	Otro	Total
										0 - 2	3 - 5	6 - 13											
3.1	Personas naturales sin poderse inscribir en el Registro Central de las Personas o sin poder obtener el Documento Personal de Identificación -DPI-, con situación resuelta.	Caso	3,700	3,700	542	249	293	0	542	5	2	39	168	214	114	0	542	132	0	4	368	18	542
3.1.1	Personas naturales sin poderse inscribir en el Registro Central de las Personas, con situación resuelta.	Caso			501	227	274	0	501	5	2	39	157	200	98	0	501	113	0	3	385	0	501
3.1.2	Verificación de la Identidad de personas naturales que no pueden obtener su DPI, con situación resuelta.	Caso			41	22	19	0	41	0	0	0	11	14	16	0	41	19	0	1	3	18	41
Objetivos	3,700 Personas naturales sin poderse inscribir en el Registro Central de las Personas o sin poder obtener el Documento Personal de Identificación, con situación resuelta.																						
Resultados alcanzados	1	3,000 Personas naturales sin poderse inscribir en el Registro Central de las Personas, con situación resuelta.																					
	2	Verificación de Identidad de 700 personas naturales que no pueden obtener su Documento Personal de Identificación con situación resuelta																					
Obstáculos encontrados	1																						
	2																						
Observaciones																							


RENAP
 Lic. César David San Dardón
 Director de Verificación de Identidad y Apoyo Social
 Dirección de Verificación de Identidad y Apoyo Social
 Sede Central RENAP Guatemala, Guatemala

Firma y sello de la máxima autoridad de la dependencia

**DIRECCIÓN DE VERIFICACIÓN DE IDENTIDAD Y APOYO SOCIAL
INFORME DE EJECUCIÓN MENSUAL DE METAS FÍSICAS INSTITUCIONALES 2019
MES REPORTADO: SEPTIEMBRE**

No.	Nombre de la Meta	Cantidad programada	Cantidad ejecutada	Medios de Verificación	Observaciones
3	Servicios de Verificación de Identidad y Apoyo Social	542	542		
3.1	Personas naturales sin poderse inscribir en el Registro Central de las Personas o sin poder obtener el Documento Personal de Identificación DPI-, con situación resuelta.	542	542	Informes y oficios de traslado, expedientes archivados	


RENAP
 1 Lic. César David Son Dardón
 Director de Verificación de Identidad y Apoyo Social
 Dirección de Verificación de Identidad y Apoyo Social
 Seda Central RENAP Guatemala, Guatemala

Firma y sello de la máxima autoridad de la dependencia

Nombre de la mesa: Verificación de la identidad de personas naturales que no pueden obtener su DPI, con situación resuelta

DIRECCIÓN DE VERIFICACIÓN DE IDENTIDAD Y APOYO SOCIAL
SEGUIMIENTO TEMÁTICO INSTITUCIONAL 2019
MES REPORTADO: SEPTIEMBRE 2019

D	M	Departamento / municipio	Población beneficiada															
			Sexo			Edad						Pueblo						
			Mujeres	Hombres	Total	Niñez			Juventud 14 a 30 años	Adultos 31 a 60 años	Tercera Edad 61 años en adelante	Total	Maya	Xinca	Garífuna	Mestizos/L adinos	Otro	Total
0 - 2	3 - 5	6 - 13																
1		República de Guatemala	22	19	41	0	0	0	11	14	16	41	19	0	1	3	18	41
		Departamento de Guatemala	11	12	23	0	0	0	6	7	10	23	9	0	1	3	10	23
	1	Petapa			0							0						0
	2	Guatemala	11	12	23				6	7	10	23	9		1	3	10	23
	3	Santa Catarina Pinula			0							0						0
	4	San José Pinula			0							0						0
	5	San José del Golfo			0							0						0
	6	Palencia			0							0						0
	7	Chinautla			0							0						0
	8	San Pedro Ayampuc			0							0						0
	9	Mixco			0							0						0
	10	San Pedro Sacatepéquez			0							0						0
	11	San Juan Sacatepéquez			0							0						0
	12	San Raimundo			0							0						0
	13	Chuarancho			0							0						0
	14	Fraijanes			0							0						0
	15	Amatitlán			0							0						0
16	Villa Nueva			0							0						0	
17	Villa Canales			0							0						0	
2		Departamento de Alta Verapaz	4	0	4	0	0	0	1	2	1	4	2	0	0	0	2	4
	1	Santa María Cahabón			0							0						0
	2	Cobán	2		2					1	1	2	1				1	2
	3	Chisec			0							0						0
	4	Fray Bartolomé de las Casas	1		1					1		1					1	1
	5	Chahal			0							0						0
	6	Lanquín			0							0						0
	7	San Pedro Carchá			0							0						0
	8	Senahú			0							0						0
	9	Panzós			0							0						0
	10	San Juan Chamelco			0							0						0
	11	Tamahú			0							0						0
	12	Tactic			0							0						0
	13	Santa Cruz Verapaz			0							0						0
	14	San Cristóbal Verapaz	1		1				1			1	1					1
	15	Santa Catalina la Tinta			0							0						0
	16	San Miguel Tucurú			0							0						0
17	Raxruhú			0							0						0	
3		Departamento de Baja Verapaz	0	0	0	0	0	0	0	0	0	0	0	0	0	0	0	0
	1	Cubulco			0							0						0
	2	Santa Cruz el Chol			0							0						0
	3	Granados			0							0						0
	4	Purulhá			0							0						0
	5	Rabinal			0							0						0
	6	Salamá			0							0						0
	7	San Miguel Chicaj			0							0						0
	8	San Jerónimo			0							0						0
4		Departamento de Chimaltenango	0	0	0	0	0	0	0	0	0	0	0	0	0	0	0	0
	1	Tecpán Guatemala			0							0						0
	2	Santa Apolonia			0							0						0
	3	San José Poaquil			0							0						0
	4	San Martín Jilotepeque			0							0						0

8

D	M	Departamento / municipio	Sexo			Edad						Pueblo						
			Mujeres	Hombres	Total	Niñez			Juventud	Adultos	Tercera Edad	Total	Maya	Xinca	Garifuna	Mestizos/Ladinos	Otro	Total
						0 - 2	3 - 5	6 - 13	14 a 30 años	31 a 60 años	61 años en adelante							
	5	El Tejar			0													0
	6	Chimaltenango			0													0
	7	Zaragoza			0													0
	8	Santa Cruz Balanyá			0													0
	9	San Juan Comalapa			0													0
	10	Patzicá			0													0
	11	Patzún			0													0
	12	Pochuta			0													0
	13	Yepocapa			0													0
	14	Acatenango			0													0
	15	San Andrés Itzapa			0													0
	16	Paramos			0													0
	5	Departamento de Chiquimula	0	0	0	0	0	0	0	0	0	0	0	0	0	0	0	0
	1	Chiquimula			0													0
	2	Jocotán			0													0
	3	Comotán			0													0
	4	Esquipulas			0													0
	5	Olopa			0													0
	6	San Juan La Ermita			0													0
	7	San José La Arada			0													0
	8	San Jacinto			0													0
	9	Ipala			0													0
	10	Quezaltepeque			0													0
	11	Concepción Las Minas			0													0
	6	Departamento de El Progreso	0	0	0	0	0	0	0	0	0	0	0	0	0	0	0	0
	1	San Agustín Acasaguastlán			0													0
	2	San Cristóbal Acasaguastlán			0													0
	3	El Jicaro			0													0
	4	Guastatoya			0													0
	5	Morazán			0													0
	6	Sanarate			0													0
	7	San Antonio La Paz			0													0
	8	Sansare			0													0
	7	Departamento de Escuintla	1	1	2	0	0	0	0	2	0	2	0	0	0	0	2	2
	1	Tiquisate			0													0
	2	Nueva Concepción			0													0
	3	Santa Lucía Cotzumalguapa			0													0
	4	La Gomera			0													0
	5	San José			0													0
	6	Izapa			0													0
	7	La Democracia			0													0
	8	Masagua			0													0
	9	Guanagazapa			0													0
	10	Siquinalá			0													0
	11	Escuintla	1	1	2					2		2					2	2
	12	Patén			0													0
	13	Sipacate			0													0
	14	San Vicente Pacaya			0													0
	8	Departamento de Huehuetenango	3	0	3	0	0	0	0	0	3	3	3	0	0	0	0	3
	1	Unión Cantón			0													0
	2	Huehuetenango			0													0
	3	Chiantla			0													0
	4	Malacatancito			0													0
	5	Aguacatán			0													0
	6	Santa Bárbara			0													0
	7	San Sebastián Huehuetenango			0													0
	8	San Juan Atitán			0													0
	9	San Rafael Petzaj			0													0
	10	San Gaspar Ichil			0													0
	11	Colatenango			0													0
	12	Santiago Chimaltenango			0													0
	13	Todos Santos Cuchumatán			0													0
	14	San Juan Ixcay			0													0
	15	Santa Eulalia			0													0
	16	Santa Cruz Bariles	2		2						2	2	2					2
	17	San Mateo Ixtatán			0													0

8

D	M	Departamento / municipio	Sexo			Edad						Pueblo						
			Mujeres	Hombres	Total	Niñez			Juventud	Adultos	Tercera Edad	Total	Maya	Xinca	Garífuna	Mestizos/Ladinos	Otro	Total
						0 - 2	3 - 5	6 - 13	14 a 30 años	31 a 60 años	61 años en adelante							
	18	San Sebastián Coatán			0													0
	19	San Rafael La Independencia			0													0
	20	Nentón			0													0
	21	San Miguel Acatán			0													0
	22	Concepción Huista			0													0
	23	Jacaltenango			0													0
	24	Santa Ana Huista			0													0
	25	San Antonio Huista			0													0
	26	Petabaj			0													0
	27	La Democracia			0													0
	28	San Pedro Necta			0													0
	29	San Pedro Soloma	1		1						1		1					1
	30	Cuilco			0													0
	31	San Ildefonso Itzahuacán			0													0
	32	Tecfán			0													0
	33	La Libertad			0													0
9		Departamento de Izabal	0	0	0	0	0	0	0	0	0	0	0	0	0	0	0	0
	1	Livingson			0													0
	2	El Estor			0													0
	3	Los Amates			0													0
	4	Morales			0													0
	5	Puerto Barrios			0													0
10		Departamento de Jalapa	0	0	0	0	0	0	0	0	0	0	0	0	0	0	0	0
	1	Mataquescuintla			0													0
	2	Jalapa			0													0
	3	San Carlos Abasco			0													0
	4	Monjas			0													0
	5	San Pedro Pinula			0													0
	6	San Luis Jilotepeque			0													0
	7	San Manuel Chaparrón			0													0
11		Departamento de Jutiapa	0	0	0	0	0	0	0	0	0	0	0	0	0	0	0	0
	1	Agua Blanca			0													0
	2	Santa Catarina Mita			0													0
	3	Asunción Mita			0													0
	4	El Progreso			0													0
	5	Jutiapa			0													0
	6	Atescatempa			0													0
	7	Yupiltepeque			0													0
	8	Jerez			0													0
	9	Zapotitlán			0													0
	10	El Adelanto			0													0
	11	Comapa			0													0
	12	Quesada			0													0
	13	San José Acatempa			0													0
	14	Jalpatagua			0													0
	15	Conguaco			0													0
	16	Moyuta			0													0
	17	Pasaco			0													0
12		Departamento de Petén	1	0	1	0	0	0	0	0	1	1	0	0	0	0	0	1
	1	La Libertad			0													0
	2	San Andrés			0													0
	3	San José			0													0
	4	Flores			0													0
	5	Melchor de Mencos			0													0
	6	Dolores	1		1						1	1						1
	7	San Benito			0													0
	8	Santa Ana			0													0
	9	San Francisco			0													0
	10	Sayaxché			0													0
	11	Papitún			0													0
	12	El Chal			0													0
	13	Las Cruces			0													0
	14	San Luis			0													0
13		Departamento de Quetzaltenango	0	1	1	0	0	0	0	1	0	1	0	0	0	0	0	1
	1	San Carlos Sija			0													0
	2	Cobricán			0													0
	3	Huitán			0													0


8


D	M	Departamento / municipio	Sexo			Edad						Pueblo						
			Mujeres	Hombres	Total	Niñez			Juventud	Adultos	Tercera Edad	Total	Maya	Xinca	Garífuna	Mestizos/Ladinos	Otro	Total
						0 - 2	3 - 5	6 - 13	14 a 30 años	31 a 60 años	61 años en adelante							
	4	Sibilia			0												0	
	5	Cajolá			0												0	
	6	Palestina de los Altos			0												0	
	7	San Miguel Sigüilla			0												0	
	8	Ostuncalco			0												0	
	9	San mateo			0												0	
	10	San Francisco La Unión			0												0	
	11	La Esperanza			0												0	
	12	Olinpeque			0												0	
	13	Salcojá			0												0	
	14	Quezaltenango	1	1					1			1					1	
	15	Almolonga			0												0	
	16	Cantel			0												0	
	17	Zunil			0												0	
	18	El Palmar			0												0	
	19	Concepción Chiquirichapa			0												0	
	20	San Marín Sacatepéquez			0												0	
	21	Colomba			0												0	
	22	Flores Costa Cuca			0												0	
	23	Coatepeque			0												0	
	24	Génova			0												0	
14		Departamento de Quiché	0	0	0	0	0	0	0	0	0	0	0	0	0	0	0	
	1	Joyabaj			0												0	
	2	Pachulum			0												0	
	3	Chajul			0												0	
	4	Uspantán			0												0	
	5	Chicamán			0												0	
	6	Ixcán			0												0	
	7	Cunén			0												0	
	8	San Andrés Sajcabajá			0												0	
	9	San Pedro Jocopilas			0												0	
	10	San Juan Cotzal			0												0	
	11	San Antonio Itotenango			0												0	
	12	Canilá			0												0	
	13	Neboj			0												0	
	14	Patzún			0												0	
	15	Zacualpa			0												0	
	16	Chiché			0												0	
	17	Chinique			0												0	
	18	Santa Cruz del Quiché			0												0	
	19	San Antonio Chichicastenango			0												0	
	20	Sacopilas			0												0	
	21	San miguel Uspantán			0												0	
	22	San Bartolomé Jocotenango			0												0	
15		Departamento de Retalhuleu	0	0	0	0	0	0	0	0	0	0	0	0	0	0	0	
	1	El Asintal			0												0	
	2	Nuevo San Carlos			0												0	
	3	San Felipe			0												0	
	4	San Sebastián			0												0	
	5	San Martín Zapotitlán			0												0	
	6	San Andrés Villa Seca			0												0	
	7	San José La Máquina			0												0	
	8	Santa Cruz Muluá			0												0	
	9	Retalhuleu			0												0	
	10	Champerico			0												0	
16		Departamento de Sacatepéquez	0	0	0	0	0	0	0	0	0	0	0	0	0	0	0	
	1	Atoleño			0												0	
	2	San Miguel Dueñas			0												0	
	3	Santa Catalina Barahona			0												0	
	4	San Antonio Aguas Calientes			0												0	
	5	Ciudad Vieja			0												0	
	6	Santa María de Jesús			0												0	
	7	Antigua Guatemala			0												0	
	8	Magdalena Milpas Altas			0												0	
	9	Santa Lucía Milpas Altas			0												0	
	10	San Lucas Sacatepéquez			0												0	
	11	San Bartolomé Milpas Altas			0												0	

l

D	M	Departamento / municipio	Sexo			Edad					Pueblo							
			Mujeres	Hombres	Total	Niñez			Juventud	Adultos	Tercera Edad	Total	Maya	Xinca	Garifuna	Mestizos/Ladinos	Otro	Total
						0 - 2	3 - 5	6 - 13	14 a 30 años	31 a 60 años	61 años en adelante							
17	12	Jocotenango			0												0	
	13	Pastores			0												0	
	14	Santo Domingo Xenacoj			0												0	
	15	Santiago Sacatepéquez			0												0	
	16	Sumpango			0												0	
		Departamento de San Marcos	0	2	2	0	0	0	2	0	0	2	2	0	0	0	0	2
	1	Tacaná			0													0
	2	Sibinal			0													0
	3	San José Ojelenam			0													0
	4	Concepción Tutuapa			0													0
	5	San Miguel Mahuacán			0													0
	6	Sipacapa			0													0
	7	Tejula			0													0
	8	Comitanillo			0													0
	9	Ixchigudán			0													0
	10	Tajumulco			0													0
	11	San Marcos			0													0
	12	San Lorenzo			0													0
	13	Río Blanco			0													0
	14	San Antonio Sacatepéquez			0													0
	15	San Pedro Sacatepéquez			0													0
	16	San Cristóbal Cucho			0													0
	17	Esquipulas Palo Gordo			0													0
	18	San Rafael Pie de la Cuesta			0													0
	19	San Pablo			0													0
	20	Malacatán		2	2			2				2	2					2
	21	Catañina			0													0
	22	El Rodeo			0													0
	23	El Tumbador			0													0
	24	Nuevo Progreso			0													0
25	La Reforma			0													0	
26	El Quezaj			0													0	
27	Pajapita			0													0	
28	Ayulla			0													0	
29	La Blanca			0													0	
30	Ocos			0													0	
	Departamento de Santa Rosa	0	0	0	0	0	0	0	0	0	0	0	0	0	0	0	0	
18	1	Santa Rosa de Lima			0													0
	2	Nueva Santa Rosa			0													0
	3	San Rafael las Flores			0													0
	4	Casilias			0													0
	5	Cuilapa			0													0
	6	Santa Cruz Naranjo			0													0
	7	Barberena			0													0
	8	Pueblo Nueva Viñas			0													0
	9	Taxisco			0													0
	10	Guazacapán			0													0
	11	Chiquimulilla			0													0
	12	San Juan Tecuaco			0													0
	13	Santa María Ixhuatán			0													0
	14	Oratorio			0													0
	Departamento de Solalá	0	0	0	0	0	0	0	0	0	0	0	0	0	0	0	0	
19	1	Nahualá			0													0
	2	Santa Clara La Laguna			0													0
	3	Santa María visitación			0													0
	4	San Juan La Laguna			0													0
	5	Sanfilago Atitlán			0													0
	6	San Lucas Totitlán			0													0
	7	San Antonio Palopó			0													0
	8	Santa Catarina Mahuacán			0													0
	9	San Andrés Semetabaj			0													0
	10	Panajachel			0													0
	11	Concepción			0													0
	12	Solalá			0													0
	13	Santa Cruz La Laguna			0													0
	14	San Marcos La Laguna			0													0
	15	San Pablo La Laguna			0													0

D	M	Departamento / municipio	Sexo			Edad						Pueblo							
			Mujeros	Hombres	Total	Niñez			Juventud	Adultos	Tercera Edad	Total	Maya	Xinca	Garífuna	Mestizos/Ladinos	Otro	Total	
						0 - 2	3 - 5	6 - 13	14 a 30 años	31 a 60 años	61 años en adelante								
20	16	Santa Catarina Palopó			0													0	
	17	Santa Lucía Utatlán			0													0	
	18	San José Chacayá			0													0	
	19	San Pedro La Laguna			0													0	
		Departamento de Suchitepéquez	0	1	1	0	0	0	1	0	0	1	1	0	0	0	0	0	1
	1	Pueblo Nuevo			0							0							0
	2	San Francisco Zapotitlán			0							0							0
	3	Zunilito			0							0							0
	4	Mozatenango		1	1				1			1	1						1
	5	Cuyatenango			0							0							0
	6	San Lorenzo			0							0							0
	7	Santo Domingo Suchitepéquez			0							0							0
	8	San Gabriel			0							0							0
	9	San Bernardino			0							0							0
	10	Samayac			0							0							0
	11	San Pablo Jacopilas			0							0							0
	12	Santo Tomás La Unión			0							0							0
	13	Chicacao			0							0							0
	14	San Antonio Suchitepéquez			0							0							0
	15	San José El Ídolo			0							0							0
16	San Miguel Panán			0							0							0	
17	Río Bravo			0							0							0	
18	Santa Bárbara			0							0							0	
19	San Juan Bautista			0							0							0	
20	Patulul			0							0							0	
	Departamento de Totonicapán	2	2	4	0	0	0	1	2	1	4	0	0	0	0	0	4	4	
21	1	Santa Lucía La Reforma			0						0							0	
	2	San Bartolo	1		1						1						1	1	
	3	Momostenango	1		1			1			1						1	1	
	4	Santa María Chiquimula			0						0							0	
	5	San Francisco El Alto			0						0							0	
	6	Totonicapán			0						0							0	
	7	San Cristóbal Totonicapán			0						0							0	
	8	San Andrés Xecul		2	2				2		2						2	2	
	Departamento de Zacapa	0	0	0	0	0	0	0	0	0	0	0	0	0	0	0	0	0	
22	1	Gualán			0						0							0	
	2	Teculután			0						0							0	
	3	Zacapa			0						0							0	
	4	Estanzuela			0						0							0	
	5	Cabañas			0						0							0	
	6	Huité			0						0							0	
	7	La Unión			0						0							0	
	8	Usumatán			0						0							0	
	9	Río Hondo			0						0							0	
	10	San Diego			0						0							0	
	11	San Jorge			0						0							0	


 Licda. Cesar David Son Dardón
 Director de Verificación de Identidad y Apoyo



 Lic. César David Son Dardón
 Director de Verificación de Identidad y Apoyo Social
 Dirección de Verificación de Identidad y Apoyo Social
 Sede Central RENAP Guatemala, Guatemala

DIRECCIÓN DE VERIFICACIÓN DE IDENTIDAD Y APOYO SOCIAL

Guatemala, 2 de octubre de 2019
DVIAS-919-2019

Licenciada
Tania Darinka Pineda Palacios
Director de Gestión y Control Interno
Registro Nacional de las Personas
Su Despacho

Licenciada Pineda Palacios:




Es grato dirigirme a usted, con referencia al Memorando DGCI-SPFI-DPP-003-2019, de fecha 11 de enero de 2019, a través del que se traslada la calendarización de programaciones, reprogramaciones e informes de ejecución de metas físicas institucionales. Por lo que, de conformidad con el calendario presentado, me permito trasladar el informe de ejecución de metas físicas institucionales correspondiente al mes de septiembre de 2019 de la Dirección de Verificación de Identidad y Apoyo Social.

Es oportuno mencionar a solicitud de la Dirección de Gestión y Control Interno, el informe de clasificador temático institucional y, de municipio y departamento del Subproducto de esta Dirección: "Personas naturales sin poderse inscribir en el Registro Central de las Personas o sin poder obtener el Documento Personal de Identificación -DPI- con situación resuelta", desglosado por a) "personas naturales sin poderse inscribir en el Registro Central de las Personas, con situación resuelta" y b) "verificación de la identidad de personas naturales que no pueden obtener su DPI, con situación resuelta".

Sin otro particular, me suscribo de usted,

Muy cordialmente,

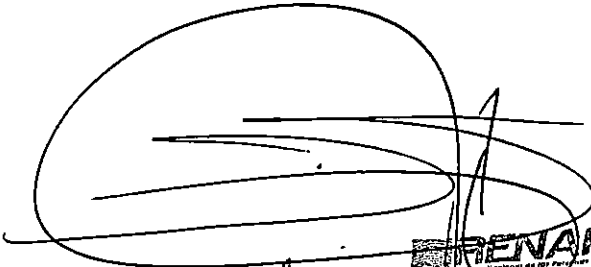
1  **RENAP**
Lic. César David Son Dardón
Director de Verificación de Identidad y Apoyo Social
Dirección de Verificación de Identidad y Apoyo Social
Sede Central RENAP Guatemala, Guatemala


Licenciado César David Son Dardón
Director de Verificación de Identidad y Apoyo Social
Registro Nacional de las Personas - RENAP -

SLMB/kst
c.c: Archivo
Adjunto: lo indicado

**DIRECCIÓN DE VERIFICACIÓN DE IDENTIDAD Y APOYO SOCIAL
PROGRAMACIÓN CUATRIMESTRAL DE METAS FÍSICAS INSTITUCIONALES
TERCER CUATRIMESTRE 2019**

No.	Descripción de la meta	META VIGENTE	Cantidad a Ejecutar				Total Asignado Tercer Cuatrimestre	Saldo por ejecutar
			Septiembre	Octubre	Noviembre	Diciembre		
3	Servicios de Verificación de Identidad y Apoyo Social	3,700	549	152	140	110	951	0
3.1	Personas naturales sin poderse inscribir en el Registro Central de las Personas o sin poder obtener el Documento Personal de Identificación -DPI-, con situación resuelta.	3,700	549	152	140	110	951	0

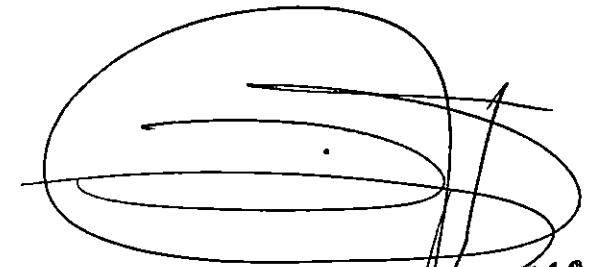




Lic. César David San Dardón
 Director de Verificación de Identidad y Apoyo Social
 Dirección de Verificación de Identidad y Apoyo Social
 Sede Central RENAP Guatemala, Guatemala

Firma y sello de la máxima autoridad de la dependencia

**DIRECCIÓN DE VERIFICACIÓN DE IDENTIDAD Y APOYO SOCIAL
INFORME DE EJECUCIÓN MENSUAL DE METAS FÍSICAS INSTITUCIONALES 2019
MES REPORTADO: SEPTIEMBRE**

No.	Nombre de la Meta	Cantidad programada	Cantidad ejecutada	Medios de Verificación	Observaciones
3	Servicios de Verificación de Identidad y Apoyo Social	549	549		
3.1	Personas naturales sin poderse inscribir en el Registro Central de las Personas o sin poder obtener el Documento Personal de Identificación DPI-, con situación resuelta.	549	549	Informes y oficios de traslado, expedientes archivados	





1

Lic. César David Son Dardón
 Director de Verificación de Identidad y Apoyo Social
 Dirección de Verificación de Identidad y Apoyo Social
 Sede Central RENAP Guatemala, Guatemala
 Firma y sello de la máxima autoridad de la dependencia

DIRECCIÓN DE VERIFICACIÓN DE IDENTIDAD Y APOYO SOCIAL
 INFORME DE SEGUIMIENTO TEMÁTICO INSTITUCIONAL 2019
 MES REPORTADO: SEPTIEMBRE

Producto: Servicios de Verificación de Identidad y Apoyo Social

No.	Meta	Meta				Sexo				Población beneficiada						Pueblo							
		Unidad de medida	Meta Inicial	Meta vigente	Meta ejecutada	Mujeres	Hombres	No definido	Total	Niñez			Juventud 14 - 30 años	Adultos 31 - 60 años	Tercera Edad 61 años en adelante	No definido	Total	Maya	Xinka	Garífuna	Mestizos/ Ladinos	Otro	Total
										0 - 2	3 - 5	6 - 13											
3.1	Personas naturales sin poderse inscribir en el Registro Central de las Personas o sin poder obtener el Documento Personal de Identificación -DPI-, con situación resuelta.	Caso	3,700	3,700	549	256	293	0	549	5	2	39	162	214	127	0	549	125	1	4	388	31	549
3.1.1	Personas naturales sin poderse inscribir en el Registro Central de las Personas, con situación resuelta.	Caso			501	227	274	0	501	5	2	39	157	200	98	0	501	113	0	3	385	0	501
3.1.2	Verificación de la identidad de personas naturales que no pueden obtener su DPI, con situación resuelta.	Caso			48	29	19	0	48	0	0	0	5	14	29	0	48	12	1	1	3	31	48
Objetivos	3,700 Personas naturales sin poderse inscribir en el Registro Central de las Personas o sin poder obtener el Documento Personal de Identificación, con situación resuelta.																						
Resultados alcanzados	1	3,000 Personas naturales sin poderse inscribir en el Registro Central de las Personas, con situación resuelta.																					
	2	Verificación de Identidad de 700 personas naturales que no pueden obtener su Documento Personal de Identificación con situación resuelta																					
Obstáculos encontrados	1																						
	2																						
Observaciones																							




 Lic. César David Sol Dardón
 Director de Verificación de Identidad y Apoyo Social
 Dirección de Verificación de Identidad y Apoyo Social
 Sede Central RENAP Guatemala, Guatemala

Firma y sello de la máxima autoridad de la dependencia

Nombre de la mesa:

Personas naturales sin poderse inscribir en el Registro Central de las Personas, con situación resuelta.

DIRECCIÓN DE VERIFICACIÓN DE IDENTIDAD Y APOYO SOCIAL
SEGUIMIENTO TEMÁTICO INSTITUCIONAL 2019
MES REPORTADO: SEPTIEMBRE 2019

Población beneficiada

D	M	Departamento / municipio	Sexo			Edad						Pueblo						
			Mujeres	Hombres	Total	Niñez			Juventud	Adultos	Tercera Edad	Total	Maya	Xinca	Garífuna	Mestizos/Ladinos	Otro	Total
						0 - 2	3 - 5	6 - 13	14 a 30 años	31 a 60 años	61 años en adelante							
0		República de Guatemala	227	274	501	5	2	39	157	200	98	501	113	0	3	385	0	501
1		Departamento de Guatemala	44	66	110	1	1	9	14	52	33	110	0	0	0	110	0	110
	1	Petapa	0	0	0	0	0	0	0	0	0	0	0	0	0	0	0	0
	2	Guatemala	44	66	110	1	1	9	14	52	33	110	0	0	0	110	0	110
	3	Santa Catarina Pinula	0	0	0	0	0	0	0	0	0	0	0	0	0	0	0	0
	4	San José Pinula	0	0	0	0	0	0	0	0	0	0	0	0	0	0	0	0
	5	San José del Golfo	0	0	0	0	0	0	0	0	0	0	0	0	0	0	0	0
	6	Palencia	0	0	0	0	0	0	0	0	0	0	0	0	0	0	0	0
	7	Chinautla	0	0	0	0	0	0	0	0	0	0	0	0	0	0	0	0
	8	San Pedro Ayampuc	0	0	0	0	0	0	0	0	0	0	0	0	0	0	0	0
	9	Mixco	0	0	0	0	0	0	0	0	0	0	0	0	0	0	0	0
	10	San Pedro Sacatepéquez	0	0	0	0	0	0	0	0	0	0	0	0	0	0	0	0
	11	San Juan Sacatepéquez	0	0	0	0	0	0	0	0	0	0	0	0	0	0	0	0
	12	San Raimundo	0	0	0	0	0	0	0	0	0	0	0	0	0	0	0	0
	13	Chuarancho	0	0	0	0	0	0	0	0	0	0	0	0	0	0	0	0
	14	Frajanes	0	0	0	0	0	0	0	0	0	0	0	0	0	0	0	0
	15	Amatitlán	0	0	0	0	0	0	0	0	0	0	0	0	0	0	0	0
	16	Villa Nueva	0	0	0	0	0	0	0	0	0	0	0	0	0	0	0	0
	17	Villa Canales	0	0	0	0	0	0	0	0	0	0	0	0	0	0	0	0
2		Departamento de Alta Verapaz	4	6	10	0	1	2	4	1	2	10	8	0	0	2	0	10
	1	Santa María Cahabón	0	0	0	0	0	0	0	0	0	0	0	0	0	0	0	0
	2	Cobán	4	6	10	0	1	2	4	1	2	10	8	0	0	2	0	10
	3	Chisec	0	0	0	0	0	0	0	0	0	0	0	0	0	0	0	0
	4	Fray Bartolomé de las Casas	0	0	0	0	0	0	0	0	0	0	0	0	0	0	0	0
	5	Chahal	0	0	0	0	0	0	0	0	0	0	0	0	0	0	0	0
	6	Lanquín	0	0	0	0	0	0	0	0	0	0	0	0	0	0	0	0
	7	San Pedro Carchá	0	0	0	0	0	0	0	0	0	0	0	0	0	0	0	0
	8	Senahú	0	0	0	0	0	0	0	0	0	0	0	0	0	0	0	0
	9	Panzós	0	0	0	0	0	0	0	0	0	0	0	0	0	0	0	0
	10	San Juan Chamelco	0	0	0	0	0	0	0	0	0	0	0	0	0	0	0	0
	11	Tamahú	0	0	0	0	0	0	0	0	0	0	0	0	0	0	0	0
	12	Tactic	0	0	0	0	0	0	0	0	0	0	0	0	0	0	0	0
	13	Santa Cruz Verapaz	0	0	0	0	0	0	0	0	0	0	0	0	0	0	0	0
	14	San Cristóbal Verapaz	0	0	0	0	0	0	0	0	0	0	0	0	0	0	0	0
	15	Santa Catalina la Tinta	0	0	0	0	0	0	0	0	0	0	0	0	0	0	0	0
	16	San Miguel Tucurú	0	0	0	0	0	0	0	0	0	0	0	0	0	0	0	0
	17	Roxuhá	0	0	0	0	0	0	0	0	0	0	0	0	0	0	0	0
3		Departamento de Baja Verapaz	0	0	0	0	0	0	0	0	0	0	0	0	0	0	0	0
	1	Cubulco	0	0	0	0	0	0	0	0	0	0	0	0	0	0	0	0
	2	Santa Cruz el Chol	0	0	0	0	0	0	0	0	0	0	0	0	0	0	0	0
	3	Granados	0	0	0	0	0	0	0	0	0	0	0	0	0	0	0	0
	4	Purulhá	0	0	0	0	0	0	0	0	0	0	0	0	0	0	0	0
	5	Rabinal	0	0	0	0	0	0	0	0	0	0	0	0	0	0	0	0
	6	Salamá	0	0	0	0	0	0	0	0	0	0	0	0	0	0	0	0
	7	San Miguel Chicaj	0	0	0	0	0	0	0	0	0	0	0	0	0	0	0	0
	8	San Jerónimo	0	0	0	0	0	0	0	0	0	0	0	0	0	0	0	0
4		Departamento de Chimaltenango	0	2	2	0	0	0	1	1	2	2	0	0	0	0	0	2
	1	Tecpán Guatemala	0	0	0	0	0	0	0	0	0	0	0	0	0	0	0	0
	2	Santa Apolonia	0	0	0	0	0	0	0	0	0	0	0	0	0	0	0	0



D	M	Departamento / municipio	Sexo			Edad					Pueblo							
			Mujeras	Hombres	Total	Niñez			Juventud 14 a 30 años	Adultos 31 a 60 años	Tercera Edad 61 años en adelante	Total	Maya	Xinca	Garífuna	Mestizos/L adinos	Otro	Total
						0 - 2	3 - 5	6 - 13										
3		San José Poaquil	0	0	0	0	0	0	0	0	0	0	0	0	0	0	0	
4		San Martín Jilotepeque	0	0	0	0	0	0	0	0	0	0	0	0	0	0	0	
5		El Fejar	0	0	0	0	0	0	0	0	0	0	0	0	0	0	0	
6		Chimaltenango	0	2	2	0	0	0	1	1	2	2	0	0	0	0	2	
7		Zaragoza	0	0	0	0	0	0	0	0	0	0	0	0	0	0	0	
8		Santa Cruz Balanyá	0	0	0	0	0	0	0	0	0	0	0	0	0	0	0	
9		San Juan Comalapa	0	0	0	0	0	0	0	0	0	0	0	0	0	0	0	
10		Patzicá	0	0	0	0	0	0	0	0	0	0	0	0	0	0	0	
11		Patzún	0	0	0	0	0	0	0	0	0	0	0	0	0	0	0	
12		Pochutá	0	0	0	0	0	0	0	0	0	0	0	0	0	0	0	
13		Yepocapa	0	0	0	0	0	0	0	0	0	0	0	0	0	0	0	
14		Acatenango	0	0	0	0	0	0	0	0	0	0	0	0	0	0	0	
15		San Andrés Itzapa	0	0	0	0	0	0	0	0	0	0	0	0	0	0	0	
16		Parramos	0	0	0	0	0	0	0	0	0	0	0	0	0	0	0	
5		Departamento de Chiquimula	0	0	0	0	0	0	0	0	0	0	0	0	0	0	0	
1		Chiquimula	0	0	0	0	0	0	0	0	0	0	0	0	0	0	0	
2		Jocotán	0	0	0	0	0	0	0	0	0	0	0	0	0	0	0	
3		Camotán	0	0	0	0	0	0	0	0	0	0	0	0	0	0	0	
4		Esquipulas	0	0	0	0	0	0	0	0	0	0	0	0	0	0	0	
5		Olopa	0	0	0	0	0	0	0	0	0	0	0	0	0	0	0	
6		San Juan La Ermita	0	0	0	0	0	0	0	0	0	0	0	0	0	0	0	
7		San José La Arada	0	0	0	0	0	0	0	0	0	0	0	0	0	0	0	
8		San Jacinto	0	0	0	0	0	0	0	0	0	0	0	0	0	0	0	
9		Ipala	0	0	0	0	0	0	0	0	0	0	0	0	0	0	0	
10		Quetzaltepeque	0	0	0	0	0	0	0	0	0	0	0	0	0	0	0	
11		Concepcion Las Minas	0	0	0	0	0	0	0	0	0	0	0	0	0	0	0	
6		Departamento de El Progreso	0	0	0	0	0	0	0	0	0	0	0	0	0	0	0	
1		San Agustín Acasaguastlán	0	0	0	0	0	0	0	0	0	0	0	0	0	0	0	
2		San Cristóbal Acasaguastlán	0	0	0	0	0	0	0	0	0	0	0	0	0	0	0	
3		El Jicaro	0	0	0	0	0	0	0	0	0	0	0	0	0	0	0	
4		Guastatoya	0	0	0	0	0	0	0	0	0	0	0	0	0	0	0	
5		Morazán	0	0	0	0	0	0	0	0	0	0	0	0	0	0	0	
6		Sancarate	0	0	0	0	0	0	0	0	0	0	0	0	0	0	0	
7		San Antonio La Paz	0	0	0	0	0	0	0	0	0	0	0	0	0	0	0	
8		Sansare	0	0	0	0	0	0	0	0	0	0	0	0	0	0	0	
7		Departamento de Escuintla	24	30	54	0	10	7	28	9	54	0	0	0	54	0	54	
1		Tiquisate	0	0	0	0	0	0	0	0	0	0	0	0	0	0	0	
2		Nueva Concepción	0	0	0	0	0	0	0	0	0	0	0	0	0	0	0	
3		Santa Lucía Cotzumalguapa	0	0	0	0	0	0	0	0	0	0	0	0	0	0	0	
4		La Gomera	0	0	0	0	0	0	0	0	0	0	0	0	0	0	0	
5		San José	0	0	0	0	0	0	0	0	0	0	0	0	0	0	0	
6		Iztapa	0	0	0	0	0	0	0	0	0	0	0	0	0	0	0	
7		La Democracia	0	0	0	0	0	0	0	0	0	0	0	0	0	0	0	
8		Masagua	0	0	0	0	0	0	0	0	0	0	0	0	0	0	0	
9		Guanagazapa	0	0	0	0	0	0	0	0	0	0	0	0	0	0	0	
10		Siquinalá	0	0	0	0	0	0	0	0	0	0	0	0	0	0	0	
11		Escuintla	24	30	54	0	10	7	28	9	54	0	0	0	54	0	54	
12		Patín	0	0	0	0	0	0	0	0	0	0	0	0	0	0	0	
13		Sipacate	0	0	0	0	0	0	0	0	0	0	0	0	0	0	0	
14		San Vicente Pacaya	0	0	0	0	0	0	0	0	0	0	0	0	0	0	0	
8		Departamento de Huehuetenango	74	89	163	0	3	85	60	15	163	37	0	0	126	0	163	
1		Unión Cantón	0	0	0	0	0	0	0	0	0	0	0	0	0	0	0	
2		Huehuetenango	15	20	35	0	0	3	17	10	35	10	0	0	25	0	35	
3		Chiantla	59	69	128	0	0	68	50	10	128	27	0	0	101	0	128	
4		Malacatancito	0	0	0	0	0	0	0	0	0	0	0	0	0	0	0	
5		Agucatlán	0	0	0	0	0	0	0	0	0	0	0	0	0	0	0	
6		Santa Bárbara	0	0	0	0	0	0	0	0	0	0	0	0	0	0	0	
7		San Sebastián Huehuetenango	0	0	0	0	0	0	0	0	0	0	0	0	0	0	0	
8		San Juan Atitlán	0	0	0	0	0	0	0	0	0	0	0	0	0	0	0	
9		San Rafael Petzal	0	0	0	0	0	0	0	0	0	0	0	0	0	0	0	
10		San Gaspar Ixchil	0	0	0	0	0	0	0	0	0	0	0	0	0	0	0	
11		Colotenango	0	0	0	0	0	0	0	0	0	0	0	0	0	0	0	


D	M	Departamento / municipio	Sexo			Edad						Pueblo						
			Mujeres	Hombres	Total	Niños			Juventud 14 a 30 años	Adultos 31 a 60 años	Tercera Edad 61 años en adelante	Total	Maya	Xinca	Garífuna	Mestizos/L adinos	Otro	Total
						0 - 2	3 - 5	6 - 13										
	12	Santiago Chimaltenango	0	0	0	0	0	0	0	0	0	0	0	0	0	0	0	0
	13	Todos Santos Cuchumatán	0	0	0	0	0	0	0	0	0	0	0	0	0	0	0	0
	14	San Juan Ixcay	0	0	0	0	0	0	0	0	0	0	0	0	0	0	0	0
	15	Santa Eulalia	0	0	0	0	0	0	0	0	0	0	0	0	0	0	0	0
	16	Santa Cruz Barillas	0	0	0	0	0	0	0	0	0	0	0	0	0	0	0	0
	17	San Mateo Ixtatán	0	0	0	0	0	0	0	0	0	0	0	0	0	0	0	0
	18	San Sebastián Coatán	0	0	0	0	0	0	0	0	0	0	0	0	0	0	0	0
	19	San Rafael La Independencia	0	0	0	0	0	0	0	0	0	0	0	0	0	0	0	0
	20	Nentón	0	0	0	0	0	0	0	0	0	0	0	0	0	0	0	0
	21	San Miguel Acatán	0	0	0	0	0	0	0	0	0	0	0	0	0	0	0	0
	22	Concepción Huista	0	0	0	0	0	0	0	0	0	0	0	0	0	0	0	0
	23	Jacaltenango	0	0	0	0	0	0	0	0	0	0	0	0	0	0	0	0
	24	Santa Ana Huista	0	0	0	0	0	0	0	0	0	0	0	0	0	0	0	0
	25	San Antonio Huista	0	0	0	0	0	0	0	0	0	0	0	0	0	0	0	0
	26	Petatán	0	0	0	0	0	0	0	0	0	0	0	0	0	0	0	0
	27	La Democracia	0	0	0	0	0	0	0	0	0	0	0	0	0	0	0	0
	28	San Pedro Necta	0	0	0	0	0	0	0	0	0	0	0	0	0	0	0	0
	29	San Pedro Soloma	0	0	0	0	0	0	0	0	0	0	0	0	0	0	0	0
	30	Cuicá	0	0	0	0	0	0	0	0	0	0	0	0	0	0	0	0
	31	San Ildefonso Ixtahuacán	0	0	0	0	0	0	0	0	0	0	0	0	0	0	0	0
	32	Tecitlán	0	0	0	0	0	0	0	0	0	0	0	0	0	0	0	0
9		Departamento de Izabal	18	25	43	2	0	0	13	16	12	43	7	0	1	35	0	43
	1	Livingston	0	0	0	0	0	0	0	0	0	0	0	0	0	0	0	0
	2	El Estor	0	0	0	0	0	0	0	0	0	0	0	0	0	0	0	0
	3	Los Amates	0	0	0	0	0	0	0	0	0	0	0	0	0	0	0	0
	4	Morales	0	0	0	0	0	0	0	0	0	0	0	0	0	0	0	0
	5	Puerto Barrios	18	25	43	2	0	0	13	16	12	43	7	0	1	35	0	43
10		Departamento de Jalapa	5	4	9	0	0	1	3	3	2	9	0	0	0	9	0	9
	1	Mataquescuintla	0	0	0	0	0	0	0	0	0	0	0	0	0	0	0	0
	2	Jalapa	5	4	9	0	0	1	3	3	2	9	0	0	0	9	0	9
	3	San Carlos Alzatote	0	0	0	0	0	0	0	0	0	0	0	0	0	0	0	0
	4	Monjas	0	0	0	0	0	0	0	0	0	0	0	0	0	0	0	0
	5	San Pedro Pinula	0	0	0	0	0	0	0	0	0	0	0	0	0	0	0	0
	6	San Luis Jilotepeque	0	0	0	0	0	0	0	0	0	0	0	0	0	0	0	0
	7	San Manuel Chaparrón	0	0	0	0	0	0	0	0	0	0	0	0	0	0	0	0
11		Departamento de Jutiapa	1	0	1	0	0	0	0	1	0	1	0	0	0	1	0	1
	1	Agua Blanca	0	0	0	0	0	0	0	0	0	0	0	0	0	0	0	0
	2	Santa Catarina Mita	0	0	0	0	0	0	0	0	0	0	0	0	0	0	0	0
	3	Asunción Mita	0	0	0	0	0	0	0	0	0	0	0	0	0	0	0	0
	4	El Progreso	0	0	0	0	0	0	0	0	0	0	0	0	0	0	0	0
	5	Jutiapa	1	0	1	0	0	0	0	1	0	1	0	0	0	1	0	1
	6	Atescatempa	0	0	0	0	0	0	0	0	0	0	0	0	0	0	0	0
	7	Yupiltepeque	0	0	0	0	0	0	0	0	0	0	0	0	0	0	0	0
	8	Jerez	0	0	0	0	0	0	0	0	0	0	0	0	0	0	0	0
	9	Zapotitlán	0	0	0	0	0	0	0	0	0	0	0	0	0	0	0	0
	10	El Adelanto	0	0	0	0	0	0	0	0	0	0	0	0	0	0	0	0
	11	Comapa	0	0	0	0	0	0	0	0	0	0	0	0	0	0	0	0
	12	Quesada	0	0	0	0	0	0	0	0	0	0	0	0	0	0	0	0
	13	San José Acatempa	0	0	0	0	0	0	0	0	0	0	0	0	0	0	0	0
	14	Jalpatagua	0	0	0	0	0	0	0	0	0	0	0	0	0	0	0	0
	15	Conguaco	0	0	0	0	0	0	0	0	0	0	0	0	0	0	0	0
	16	Mayuta	0	0	0	0	0	0	0	0	0	0	0	0	0	0	0	0
	17	Pasaco	0	0	0	0	0	0	0	0	0	0	0	0	0	0	0	0
12		Departamento de Petén	0	0	0	0	0	0	0	0	0	0	0	0	0	0	0	0
	1	La Libertad	0	0	0	0	0	0	0	0	0	0	0	0	0	0	0	0
	2	San Andrés	0	0	0	0	0	0	0	0	0	0	0	0	0	0	0	0
	3	San José	0	0	0	0	0	0	0	0	0	0	0	0	0	0	0	0
	4	Flores	0	0	0	0	0	0	0	0	0	0	0	0	0	0	0	0
	5	Melchor de Mencos	0	0	0	0	0	0	0	0	0	0	0	0	0	0	0	0
	6	Dolores	0	0	0	0	0	0	0	0	0	0	0	0	0	0	0	0
	7	San Benito	0	0	0	0	0	0	0	0	0	0	0	0	0	0	0	0
	8	Santa Ana	0	0	0	0	0	0	0	0	0	0	0	0	0	0	0	0

D	M	Departamento / municipio	Sexo			Edad						Pueblo						
			Mujeres	Hombres	Total	Niñez			Juventud	Adultos	Tercera Edad	Total	Maya	Xinca	Garifuna	Mestizos/L adinos	Otro	Total
						0 - 2	3 - 5	6 - 13	14 a 30 años	31 a 60 años	61 años en adelante							
13	9	San Francisco	0	0	0	0	0	0	0	0	0	0	0	0	0	0	0	0
	10	Sayaxché	0	0	0	0	0	0	0	0	0	0	0	0	0	0	0	0
	11	Popitún	0	0	0	0	0	0	0	0	0	0	0	0	0	0	0	0
	12	El Chal	0	0	0	0	0	0	0	0	0	0	0	0	0	0	0	0
	13	Las Cruces	0	0	0	0	0	0	0	0	0	0	0	0	0	0	0	0
	14	San Luis	0	0	0	0	0	0	0	0	0	0	0	0	0	0	0	0
		Departamento de Quetzaltenango	10	6	16	1	0	1	2	3	9	16	9	0	0	7	0	16
	1	San Carlos Sija	0	0	0	0	0	0	0	0	0	0	0	0	0	0	0	0
	2	Cabrteón	0	0	0	0	0	0	0	0	0	0	0	0	0	0	0	0
	3	Huitán	0	0	0	0	0	0	0	0	0	0	0	0	0	0	0	0
	4	Sibilia	0	0	0	0	0	0	0	0	0	0	0	0	0	0	0	0
	5	Cajolá	0	0	0	0	0	0	0	0	0	0	0	0	0	0	0	0
	6	Palestina de los Altos	0	0	0	0	0	0	0	0	0	0	0	0	0	0	0	0
	7	San Miguel Sigüita	0	0	0	0	0	0	0	0	0	0	0	0	0	0	0	0
	8	Ostuncalco	0	0	0	0	0	0	0	0	0	0	0	0	0	0	0	0
	9	San mateo	0	0	0	0	0	0	0	0	0	0	0	0	0	0	0	0
	10	San Francisco La Unión	0	0	0	0	0	0	0	0	0	0	0	0	0	0	0	0
	11	La Esperanza	0	0	0	0	0	0	0	0	0	0	0	0	0	0	0	0
	12	Olintepeque	0	0	0	0	0	0	0	0	0	0	0	0	0	0	0	0
	13	Salcajá	0	0	0	0	0	0	0	0	0	0	0	0	0	0	0	0
	14	Quetzaltenango	10	6	16	1	0	1	2	3	9	16	9	0	0	7	0	16
15	Almolanga	0	0	0	0	0	0	0	0	0	0	0	0	0	0	0	0	
16	Cantel	0	0	0	0	0	0	0	0	0	0	0	0	0	0	0	0	
17	Zunil	0	0	0	0	0	0	0	0	0	0	0	0	0	0	0	0	
18	El Palmar	0	0	0	0	0	0	0	0	0	0	0	0	0	0	0	0	
19	Concepción Chiquirichapa	0	0	0	0	0	0	0	0	0	0	0	0	0	0	0	0	
20	San Marín Sacatepéquez	0	0	0	0	0	0	0	0	0	0	0	0	0	0	0	0	
21	Colomba	0	0	0	0	0	0	0	0	0	0	0	0	0	0	0	0	
22	Flores Costa Cuca	0	0	0	0	0	0	0	0	0	0	0	0	0	0	0	0	
23	Coatepeque	0	0	0	0	0	0	0	0	0	0	0	0	0	0	0	0	
24	Génova	0	0	0	0	0	0	0	0	0	0	0	0	0	0	0	0	
14		Departamento de Quiché	11	11	22	0	0	1	9	7	5	22	18	0	0	4	0	22
	1	Jayabaj	0	0	0	0	0	0	0	0	0	0	0	0	0	0	0	0
	2	Pachulum	0	0	0	0	0	0	0	0	0	0	0	0	0	0	0	0
	3	Chajul	0	0	0	0	0	0	0	0	0	0	0	0	0	0	0	0
	4	Uspantán	0	0	0	0	0	0	0	0	0	0	0	0	0	0	0	0
	5	Chicamán	0	0	0	0	0	0	0	0	0	0	0	0	0	0	0	0
	6	Ixcán	0	0	0	0	0	0	0	0	0	0	0	0	0	0	0	0
	7	Cunén	0	0	0	0	0	0	0	0	0	0	0	0	0	0	0	0
	8	San Andrés Sojcabajá	0	0	0	0	0	0	0	0	0	0	0	0	0	0	0	0
	9	San Pedro Jacopilas	0	0	0	0	0	0	0	0	0	0	0	0	0	0	0	0
	10	San Juan Cotzal	0	0	0	0	0	0	0	0	0	0	0	0	0	0	0	0
	11	San Antonio Itotenango	0	0	0	0	0	0	0	0	0	0	0	0	0	0	0	0
	12	Canillá	0	0	0	0	0	0	0	0	0	0	0	0	0	0	0	0
	13	Nebaj	0	0	0	0	0	0	0	0	0	0	0	0	0	0	0	0
	14	Patzité	0	0	0	0	0	0	0	0	0	0	0	0	0	0	0	0
	15	Zacualpa	0	0	0	0	0	0	0	0	0	0	0	0	0	0	0	0
	16	Chiché	0	0	0	0	0	0	0	0	0	0	0	0	0	0	0	0
	17	Chinluc	0	0	0	0	0	0	0	0	0	0	0	0	0	0	0	0
	18	Santa Cruz del Quiché	11	11	22	0	0	1	9	7	5	22	18	0	0	4	0	22
	19	Santo Tomas Chichicastenango	0	0	0	0	0	0	0	0	0	0	0	0	0	0	0	0
	20	Sacapulas	0	0	0	0	0	0	0	0	0	0	0	0	0	0	0	0
21	San miguel Uspantán	0	0	0	0	0	0	0	0	0	0	0	0	0	0	0	0	
22	San Bartolomé Jucuttenango	0	0	0	0	0	0	0	0	0	0	0	0	0	0	0	0	
15		Departamento de Retalhuleu	0	0	0	0	0	0	0	0	0	0	0	0	0	0	0	0
	1	El Asintal	0	0	0	0	0	0	0	0	0	0	0	0	0	0	0	0
	2	Nuevo San Carlos	0	0	0	0	0	0	0	0	0	0	0	0	0	0	0	0
	3	San Felipe	0	0	0	0	0	0	0	0	0	0	0	0	0	0	0	0
	4	San Sebastián	0	0	0	0	0	0	0	0	0	0	0	0	0	0	0	0
	5	San Martín Zapotitlán	0	0	0	0	0	0	0	0	0	0	0	0	0	0	0	0
	6	San Andrés Villa Seca	0	0	0	0	0	0	0	0	0	0	0	0	0	0	0	0

D	M	Departamento / municipio	Sexo			Edad					Pueblo							
			Mujeros	Hombres	Total	Niñez			Juventud 14 a 30 años	Adultos 31 a 60 años	Tercera Edad 61 años en adelante	Total	Maya	X'inec	Garifuna	Mestizos/L adinos	Otro	Total
						0 - 2	3 - 5	6 - 13										
16	7	San José La Máquina	0	0	0	0	0	0	0	0	0	0	0	0	0	0	0	
	8	Santa Cruz Mulú	0	0	0	0	0	0	0	0	0	0	0	0	0	0	0	
	9	Retalhuleu	0	0	0	0	0	0	0	0	0	0	0	0	0	0	0	
	10	Champerico	0	0	0	0	0	0	0	0	0	0	0	0	0	0	0	
		Departamento de Sacatepéquez	5	2	7	0	0	0	1	5	1	7	0	0	0	7	0	7
	1	Alotenango	0	0	0	0	0	0	0	0	0	0	0	0	0	0	0	0
	2	San Miguel Dueñas	0	0	0	0	0	0	0	0	0	0	0	0	0	0	0	0
	3	Santa Catalina Barahona	0	0	0	0	0	0	0	0	0	0	0	0	0	0	0	0
	4	San Antonio Aguas Calientes	0	0	0	0	0	0	0	0	0	0	0	0	0	0	0	0
	5	Ciudad Vieja	0	0	0	0	0	0	0	0	0	0	0	0	0	0	0	0
	6	Santa María de Jesús	0	0	0	0	0	0	0	0	0	0	0	0	0	0	0	0
	7	Antigua Guatemala	5	2	7	0	0	0	1	5	1	7	0	0	0	7	0	7
	8	Magdalena Milpas Altas	0	0	0	0	0	0	0	0	0	0	0	0	0	0	0	0
	9	Santa Lucía Milpas Altas	0	0	0	0	0	0	0	0	0	0	0	0	0	0	0	0
	10	San Lucas Sacatepéquez	0	0	0	0	0	0	0	0	0	0	0	0	0	0	0	0
	11	San Bartolomé Milpas Altas	0	0	0	0	0	0	0	0	0	0	0	0	0	0	0	0
12	Jacotenango	0	0	0	0	0	0	0	0	0	0	0	0	0	0	0	0	
13	Pastores	0	0	0	0	0	0	0	0	0	0	0	0	0	0	0	0	
14	Santo Domingo Xenacoj	0	0	0	0	0	0	0	0	0	0	0	0	0	0	0	0	
15	Santiago Sacatepéquez	0	0	0	0	0	0	0	0	0	0	0	0	0	0	0	0	
16	Sumpango	0	0	0	0	0	0	0	0	0	0	0	0	0	0	0	0	
17		Departamento de San Marcos	18	21	39	0	0	10	10	16	3	39	25	0	2	12	0	39
	1	Tacaná	0	0	0	0	0	0	0	0	0	0	0	0	0	0	0	0
	2	Sibinal	0	0	0	0	0	0	0	0	0	0	0	0	0	0	0	0
	3	San José Ojetenam	0	0	0	0	0	0	0	0	0	0	0	0	0	0	0	0
	4	Concepción Tutuapa	0	0	0	0	0	0	0	0	0	0	0	0	0	0	0	0
	5	San Miguel Ixtahuacán	0	0	0	0	0	0	0	0	0	0	0	0	0	0	0	0
	6	Sipacapa	0	0	0	0	0	0	0	0	0	0	0	0	0	0	0	0
	7	Tejutla	0	0	0	0	0	0	0	0	0	0	0	0	0	0	0	0
	8	Comitancillo	0	0	0	0	0	0	0	0	0	0	0	0	0	0	0	0
	9	Ixchigán	0	0	0	0	0	0	0	0	0	0	0	0	0	0	0	0
	10	Tajumulco	0	0	0	0	0	0	0	0	0	0	0	0	0	0	0	0
	11	San Marcos	18	21	39	0	0	10	10	16	3	39	25	0	2	12	0	39
	12	San Lorenzo	0	0	0	0	0	0	0	0	0	0	0	0	0	0	0	0
	13	Río Blanco	0	0	0	0	0	0	0	0	0	0	0	0	0	0	0	0
	14	San Antonio Sacatepéquez	0	0	0	0	0	0	0	0	0	0	0	0	0	0	0	0
	15	San Pedro Sacatepéquez	0	0	0	0	0	0	0	0	0	0	0	0	0	0	0	0
	16	San Cristóbal Cucho	0	0	0	0	0	0	0	0	0	0	0	0	0	0	0	0
	17	Esquipulas Palo Gordo	0	0	0	0	0	0	0	0	0	0	0	0	0	0	0	0
	18	San Rafael Pie de la Cuesta	0	0	0	0	0	0	0	0	0	0	0	0	0	0	0	0
	19	San Pablo	0	0	0	0	0	0	0	0	0	0	0	0	0	0	0	0
	20	Malacatán	0	0	0	0	0	0	0	0	0	0	0	0	0	0	0	0
	21	Catarina	0	0	0	0	0	0	0	0	0	0	0	0	0	0	0	0
	22	El Rodeo	0	0	0	0	0	0	0	0	0	0	0	0	0	0	0	0
	23	El Tumbador	0	0	0	0	0	0	0	0	0	0	0	0	0	0	0	0
	24	Nuevo Progreso	0	0	0	0	0	0	0	0	0	0	0	0	0	0	0	0
	25	La Reforma	0	0	0	0	0	0	0	0	0	0	0	0	0	0	0	0
	26	El Quetzal	0	0	0	0	0	0	0	0	0	0	0	0	0	0	0	0
	27	Pajapita	0	0	0	0	0	0	0	0	0	0	0	0	0	0	0	0
	28	Autila	0	0	0	0	0	0	0	0	0	0	0	0	0	0	0	0
	29	La Blanca	0	0	0	0	0	0	0	0	0	0	0	0	0	0	0	0
30	Ocós	0	0	0	0	0	0	0	0	0	0	0	0	0	0	0	0	
18		Departamento de Santa Rosa	7	11	18	1	0	1	4	6	6	18	0	0	0	18	0	18
	1	Santa Rosa de Lima	0	0	0	0	0	0	0	0	0	0	0	0	0	0	0	0
	2	Nueva Santa Rosa	0	0	0	0	0	0	0	0	0	0	0	0	0	0	0	0
	3	San Rafael las Flores	0	0	0	0	0	0	0	0	0	0	0	0	0	0	0	0
	4	Casillas	0	0	0	0	0	0	0	0	0	0	0	0	0	0	0	0
	5	Cuilapa	7	11	18	1	0	1	4	6	6	18	0	0	0	18	0	18
	6	Santa Cruz Naranjo	0	0	0	0	0	0	0	0	0	0	0	0	0	0	0	0
	7	Barberena	0	0	0	0	0	0	0	0	0	0	0	0	0	0	0	0
	8	Pueblo Nuevo Viñas	0	0	0	0	0	0	0	0	0	0	0	0	0	0	0	0

D	M	Departamento / municipio	Sexo			Edad						Pueblo						
			Mujeres	Hombres	Total	Niñez			Juventud	Adultos	Tercera Edad	Total	Maya	Xinca	Garifuna	Mestizos/Ladinos	Otro	Total
						0 - 2	3 - 5	6 - 13	14 a 30 años	31 a 60 años	61 años en adelante							
	5	Cabañas	0	0	0	0	0	0	0	0	0	0	0	0	0	0	0	0
	6	Huité	0	0	0	0	0	0	0	0	0	0	0	0	0	0	0	0
	7	La Unión	0	0	0	0	0	0	0	0	0	0	0	0	0	0	0	0
	8	Usumatlán	0	0	0	0	0	0	0	0	0	0	0	0	0	0	0	0
	9	Río Hondo	0	0	0	0	0	0	0	0	0	0	0	0	0	0	0	0
	10	San Diego	0	0	0	0	0	0	0	0	0	0	0	0	0	0	0	0
	11	San Jorge	0	0	0	0	0	0	0	0	0	0	0	0	0	0	0	0

Lic. César David Son Dardón
 Director de Verificación de Identidad y Apoyo Social


 Lic. César David Son Dardón
 Director de Verificación de Identidad y Apoyo Social
 Dirección de Verificación de Identidad y Apoyo Social
 Sede Central RENAP Guatemala, Guatemala

Nombre de la meta: Verificación de la Identidad de personas naturales que no pueden obtener su DPI, con situación resuelta

DIRECCIÓN DE VERIFICACIÓN DE IDENTIDAD Y APOYO SOCIAL
SEGUIMIENTO TEMÁTICO INSTITUCIONAL 2019
MES REPORTADO: SEPTIEMBRE 2019

D	M	Departamento / municipio	Sexo			Edad					Pueblo								
			Mujeres	Hombres	Total	Niños			Juventud	Adultos	Tercera Edad	Total	Maya	Xinca	Garífuna	Mestizos/Ladinos	Otro	Total	
						0 - 2	3 - 5	6 - 13	14 a 30 años	31 a 60 años	61 años en adelante								
1		República de Guatemala	29	19	48	0	0	0	5	14	29	48	12	1	1	3	31	48	
		Departamento de Guatemala	19	6	25	0	0	0	1	8	16	25	2	1	1	3	18	25	
	1	Petapa			0							0							0
	2	Guatemala	18	6	24				1	7	16	24	1	1	1	3	18	24	
	3	Santa Catarina Pinula			0							0							0
	4	San José Pinula			0							0							0
	5	San José del Golfo			0							0							0
	6	Palencia			0							0							0
	7	Chinautia			0							0							0
	8	San Pedro Ayampuc			0							0							0
	9	Mixco			0							0							0
	10	San Pedro Sacatepéquez			0							0							0
	11	San Juan Sacatepéquez			0							0							0
	12	San Raimundo			0							0							0
	13	Chuarancho			0							0							0
	14	Fraijanes			0							0							0
	15	Amatitlán			0							0							0
16	Villa Nueva	1		1					1		1	1						1	
17	Villa Canales			0							0							0	
2		Departamento de Alta Verapaz	2	2	4	0	0	0	2	1	1	4	3	0	0	0	1	4	
	1	Santa María Cahabón			0							0							0
	2	Cobán	1	2	3				1	1	1	3	2				1	3	
	3	Chisec	1		1				1			1	1						1
	4	Fray Bartolomé de las Casas			0							0							0
	5	Chahal			0							0							0
	6	Lanquín			0							0							0
	7	San Pedro Carchá			0							0							0
	8	Senohú			0							0							0
	9	Panzós			0							0							0
	10	San Juan Chamelco			0							0							0
	11	Tamahú			0							0							0
	12	Tactic			0							0							0
	13	Santa Cruz Verapaz			0							0							0
	14	Santa Cristóbal Verapaz			0							0							0
	15	Santa Catalina la Tinta			0							0							0
	16	San Miguel Tucurú			0							0							0
17	Raxuhá			0							0							0	
3		Departamento de Baja Verapaz	0	0	0	0	0	0	0	0	0	0	0	0	0	0	0	0	
	1	Cubulco			0							0							0
	2	Santa Cruz el Chol			0							0							0
	3	Granados			0							0							0
	4	Purullán			0							0							0
	5	Rabinal			0							0							0
	6	Salamá			0							0							0
	7	San Miguel Chicaj			0							0							0
	8	San Jerónimo			0							0							0
4		Departamento de Chimaltenango	0	0	0	0	0	0	0	0	0	0	0	0	0	0	0	0	
	1	Tecpán Guatemala			0							0							0



D	M	Departamento / municipio	Sexo			Edad					Pueblo							
			Mujeres	Hombres	Total	Niñez			Juventud	Adultos	Tercera Edad	Total	Maya	Xinca	Garífuna	Mestizos/Ladinos	Otro	Total
						0 - 2	3 - 5	6 - 13	14 a 30 años	31 a 60 años	61 años en adelante							
		2 Santa Apolonia			0							0					0	
		3 San José Poaquil			0							0					0	
		4 San Martín Jilotepeque			0							0					0	
		5 El Tejar			0							0					0	
		6 Chimaltenango			0							0					0	
		7 Zaragoza			0							0					0	
		8 Santa Cruz Balanyá			0							0					0	
		9 San Juan Comalapa			0							0					0	
		10 Patzicá			0							0					0	
		11 Patzún			0							0					0	
		12 Pochutá			0							0					0	
		13 Yepocapa			0							0					0	
		14 Acatenango			0							0					0	
		15 San Andrés Itzapa			0							0					0	
		16 Paramos			0							0					0	
5		Departamento de Chiquimula	0	0	0	0	0	0	0	0	0	0	0	0	0	0	0	
		1 Chiquimula			0							0					0	
		2 Jocotán			0							0					0	
		3 Camotán			0							0					0	
		4 Esquipulas			0							0					0	
		5 Olapa			0							0					0	
		6 San Juan La Ermita			0							0					0	
		7 San José La Arada			0							0					0	
		8 San Jacinto			0							0					0	
		9 Ipala			0							0					0	
		10 Quetzaltepeque			0							0					0	
		11 Concepción Las Minas			0							0					0	
6		Departamento de El Progreso	0	1	1	0	0	0	0	0	1	1	0	0	0	0	1	
		1 San Agustín Acasaguastlán			0							0					0	
		2 San Cristóbal Acasaguastlán			0							0					0	
		3 El Jicaro			0							0					0	
		4 Guastataya			0							0					0	
		5 Morazán			0							0					0	
		6 Sanarate			0							0					0	
		7 San Antonio La Paz			0							0					0	
		8 Sansare		1	1					1	1	0	0	0	0	1	1	
7		Departamento de Escuintla	0	0	0	0	0	0	0	0	0	0	0	0	0	0	0	
		1 Tiquisate			0							0					0	
		2 Nueva Concepción			0							0					0	
		3 Santa Lucía Cotzumalguapa			0							0					0	
		4 La Gomera			0							0					0	
		5 San José			0							0					0	
		6 Itzapa			0							0					0	
		7 La Democracia			0							0					0	
		8 Masagua			0							0					0	
		9 Guanagatapa			0							0					0	
		10 Siquinalá			0							0					0	
		11 Escuintla			0							0					0	
		12 Palín			0							0					0	
		13 Sipocate			0							0					0	
		14 San Vicente Pacaya			0							0					0	
8		Departamento de Huehuetenango	2	2	4	0	0	0	0	2	2	4	1	0	0	0	3	
		1 Unión Cantón			0							0					0	
		2 Huehuetenango			0							0					0	
		3 Chiantla			0							0					0	
		4 Malacatancito			0							0					0	
		5 Aguacatán			0							0					0	
		6 Santa Bárbara			0							0					0	
		7 San Sebastián Huehuetenango			0							0					0	
		8 San Juan Atitlán		1	1						1	1				1	1	


D	M	Departamento / municipio	Sexo			Edad						Pueblo						
			Mujeres	Hombres	Total	Niñez			Juventud	Adultos	Tercera Edad	Total	Maya	Xinca	Garifuna	Mestizos/Ladinos	Otro	Total
						0 - 2	3 - 5	6 - 13	14 a 30 años	31 a 60 años	61 años en adelante							
	9	San Rafael Petzal			0							0					0	
	10	San Gaspar Ixchil			0							0					0	
	11	Colotenango			0							0					0	
	12	Santiago Chimaltenango			0							0					0	
	13	Todos Santos Cuchumatán			0							0					0	
	14	San Juan Ixcay			0							0					0	
	15	Santa Eulalia			0							0					0	
	16	Santa Cruz Barillas	1		1					1		1					1	
	17	San Mateo Ixtatán			0							0					0	
	18	San Sebastián Coatán			0							0					0	
	19	San Rafael La Independencia			0							0					0	
	20	Nentón			0							0					0	
	21	San Miguel Acatán			0							0					0	
	22	Concepción Huista			0							0					0	
	23	Jacaltenango			0							0					0	
	24	Santa Ana Huista			0							0					0	
	25	San Antonio Huista			0							0					0	
	26	Petatán			0							0					0	
	27	La Democracia			0							0					0	
	28	San Pedro Necta			0							0					0	
	29	San Pedro Soloma			0							0					0	
	30	Cuilco		1	1					1		1				1	1	
	31	San Ildefonso Ixtahuacán	1		1					1		1				1	1	
	32	Tectitán			0							0					0	
	33	La Libertad			0							0					0	
9		Departamento de Izabal	1	0	1	0	0	0	0	0	1	1	0	0	0	0	1	
	1	Livingston			0							0					0	
	2	El Estor	1		1					1		1					1	
	3	Los Amates			0							0					0	
	4	Morales			0							0					0	
	5	Puerto Barrios			0							0					0	
10		Departamento de Jalapa	0	0	0	0	0	0	0	0	0	0	0	0	0	0	0	
	1	Mataquescuintla			0							0					0	
	2	Jalapa			0							0					0	
	3	San Carlos Atzate			0							0					0	
	4	Manjás			0							0					0	
	5	San Pedro Pinula			0							0					0	
	6	San Luis Jilotepeque			0							0					0	
	7	San Manuel Chaparrán			0							0					0	
11		Departamento de Jutiapa	0	4	4	0	0	0	0	2	2	4	3	0	0	0	1	4
	1	Agua Blanca		2	2					2		2	2				2	
	2	Santa Catarina Mila			0							0					0	
	3	Asunción Mila		1	1					1		1				1	1	
	4	El Progreso		1	1					1		1					1	
	5	Jutiapa			0							0					0	
	6	Afscatempa			0							0					0	
	7	Yupiltepeque			0							0					0	
	8	Jerez			0							0					0	
	9	Zapotitlán			0							0					0	
	10	El Adelanto			0							0					0	
	11	Comapa			0							0					0	
	12	Quesada			0							0					0	
	13	San José Acatempa			0							0					0	
	14	Jalpatagua			0							0					0	
	15	Conguaco			0							0					0	
	16	Moyuta			0							0					0	
	17	Pasaca			0							0					0	
12		Departamento de Petén	0	0	0	0	0	0	0	0	0	0	0	0	0	0	0	
	1	La Libertad			0							0					0	
	2	San Andrés			0							0					0	
	3	San José			0							0					0	
	4	Flores			0							0					0	
	5	Melchor de Mencos			0							0					0	

D	M	Departamento / municipio	Sexo			Edad						Pueblo						
			Mujeres	Hombres	Total	Niñez			Juventud	Adultos	Tercera Edad	Total	Maya	Xinca	Garífuna	Mestizos/Ladinos	Otro	Total
						0 - 2	3 - 5	6 - 13	14 a 30 años	31 a 60 años	61 años en adelante							
		6 Dolores			0							0					0	
		7 San Benito			0							0					0	
		8 Santa Ana			0							0					0	
		9 San Francisco			0							0					0	
		10 Sayaxché			0							0					0	
		11 Poptún			0							0					0	
		12 El Chal			0							0					0	
		13 Las Cruces			0							0					0	
		14 San Luis			0							0					0	
13		Departamento de Quetzaltenango	1	0	1	0	0	0	0	0	1	1	1	0	0	0	1	
	1	San Carlos Sija			0							0					0	
	2	Cabricán			0							0					0	
	3	Huitán			0							0					0	
	4	Sibilia			0							0					0	
	5	Cajolá			0							0					0	
	6	Polesfina de los Altos			0							0					0	
	7	San Miguel Sigulia			0							0					0	
	8	Ostuncalco			0							0					0	
	9	San Mateo			0							0					0	
	10	San Francisco La Unión			0							0					0	
	11	La Esperanza			0							0					0	
	12	Olintepeque			0							0					0	
	13	Salcajá			0							0					0	
	14	Quetzaltenango			0							0					0	
	15	Almolonga			0							0					0	
	16	Canfel			0							0					0	
	17	Zunil			0							0					0	
	18	El Palmar			0							0					0	
	19	Concepción Chiquirichapa			0							0					0	
	20	San Martín Sacatepéquez			0							0					0	
	21	Calomba			0							0					0	
	22	Flores Costa Cuca			0							0					0	
	23	Coatepeque	1		1						1	1	1				1	
	24	Génova			0							0					0	
14		Departamento de Quiché	0	0	0	0	0	0	0	0	0	0	0	0	0	0	0	
	1	Jayabaj			0							0					0	
	2	Pachulum			0							0					0	
	3	Chajul			0							0					0	
	4	Uspantón			0							0					0	
	5	Chicamán			0							0					0	
	6	Ixcán			0							0					0	
	7	Cunén			0							0					0	
	8	San Andrés Sajcabajá			0							0					0	
	9	San Pedro Jacopilas			0							0					0	
	10	San Juan Cotzal			0							0					0	
	11	San Antonio Itotenango			0							0					0	
	12	Canillá			0							0					0	
	13	Nebaj			0							0					0	
	14	Patzún			0							0					0	
	15	Zacualpa			0							0					0	
	16	Chiché			0							0					0	
	17	Chinique			0							0					0	
	18	Santa Cruz del Quiché			0							0					0	
	19	San Tomás Chichicastenango			0							0					0	
	20	Sacapulas			0							0					0	
	21	San Miguel Uspantán			0							0					0	
	22	San Bartolomé Jacaltenango			0							0					0	
15		Departamento de Retalhuleu	0	0	0	0	0	0	0	0	0	0	0	0	0	0	0	
	1	El Asintal			0							0					0	
	2	Nuevo San Carlos			0							0					0	
	3	San Felipe			0							0					0	

D	M	Departamento / municipio	Sexo			Edad						Pueblo						
			Mujeres	Hombres	Total	Niñez			Juventud	Adultos	Tercera Edad	Total	Maya	Xinca	Garifuna	Mestizos/Ladinos	Otro	Total
						0 - 2	3 - 5	6 - 13	14 a 30 años	31 a 60 años	61 años en adelante							
	4	San Sebastián			0							0					0	
	5	San Martín Zapotitlán			0							0					0	
	6	San Andrés Villa Seca			0							0					0	
	7	San José La Máquina			0							0					0	
	8	Santa Cruz Muluá			0							0					0	
	9	Retalhuleu			0							0					0	
	10	Champerico			0							0					0	
16		Departamento de Sacatepéquez	0	0	0	0	0	0	0	0	0	0	0	0	0	0	0	
	1	Atotenango			0							0					0	
	2	San Miguel Dueñas			0							0					0	
	3	Santa Catarina Barahona			0							0					0	
	4	San Antonio Aguas Calientes			0							0					0	
	5	Ciudad Vieja			0							0					0	
	6	Santa María de Jesús			0							0					0	
	7	Antigua Guatemala			0							0					0	
	8	Magdalena Milpas Altas			0							0					0	
	9	Santa Lucía Milpas Altas			0							0					0	
	10	San Lucas Sacatepéquez			0							0					0	
	11	San Bartolomé Milpas Altas			0							0					0	
	12	Jocotenango			0							0					0	
	13	Pastores			0							0					0	
	14	Santo Domingo Xenacoj			0							0					0	
	15	Santiago Sacatepéquez			0							0					0	
	16	Sumpango			0							0					0	
17		Departamento de San Marcos	0	0	0	0	0	0	0	0	0	0	0	0	0	0	0	
	1	Tacaná			0							0					0	
	2	Sibinal			0							0					0	
	3	San José Ojetenam			0							0					0	
	4	Conepción Tutuapa			0							0					0	
	5	San Miguel Itzahuacán			0							0					0	
	6	Sipacapa			0							0					0	
	7	Tejulia			0							0					0	
	8	Comitancillo			0							0					0	
	9	Ixchiguan			0							0					0	
	10	Tajumulco			0							0					0	
	11	San Marcos			0							0					0	
	12	San Lorenzo			0							0					0	
	13	Río Blanco			0							0					0	
	14	San Antonio Sacatepéquez			0							0					0	
	15	San Pedro Sacatepéquez			0							0					0	
	16	San Cristóbal Cucho			0							0					0	
	17	Esquipulas Palo Gordo			0							0					0	
	18	San Rafael Pie de la Cuesta			0							0					0	
	19	San Pablo			0							0					0	
	20	Malacatán			0							0					0	
	21	Catarina			0							0					0	
	22	El Rodeo			0							0					0	
	23	El Tumbador			0							0					0	
	24	Nuevo Progreso			0							0					0	
	25	La Reforma			0							0					0	
	26	El Quetzal			0							0					0	
	27	Pajapita			0							0					0	
	28	Ayulla			0							0					0	
	29	La Blanca			0							0					0	
	30	Ocos			0							0					0	
18		Departamento de Santa Rosa	0	0	0	0	0	0	0	0	0	0	0	0	0	0	0	
	1	Santa Rosa de Lima			0							0					0	
	2	Nueva Santa Rosa			0							0					0	
	3	San Rafael las Flores			0							0					0	
	4	Casillas			0							0					0	

D	M	Departamento / municipio	Sexo			Edad					Pueblo							
			Mujeres	Hombres	Total	Niñez			Juventud	Adultos	Tercera Edad	Total	Maya	Xinca	Garífuna	Mestizos/Ladinos	Otro	Total
						0 - 2	3 - 5	6 - 13	14 a 30 años	31 a 60 años	61 años en adelante							
	5	Cuilapa			0													0
	6	Santa Cruz Naranja			0													0
	7	Barberena			0													0
	8	Pueblo Nuevo Vías			0													0
	9	Taxisco			0													0
	10	Guazacapán			0													0
	11	Chiquimulilla			0													0
	12	San Juan Tecuaco			0													0
	13	Santa María Ixhuatán			0													0
	14	Oratorio			0													0
19		Departamento de Sololá	0	1	1	0	0	0	0	1	0	0	0	0	0	1	1	1
	1	Nahualá		1	1					1							1	1
	2	Santa Clara La Laguna			0													0
	3	Santa María visitación			0													0
	4	San Juan La Laguna			0													0
	5	Santiago Atitlán			0													0
	6	San Lucas Tolimán			0													0
	7	San Antonio Palopó			0													0
	8	Santa Catarina Ixtahuacán			0													0
	9	San Andrés Semetabaj			0													0
	10	Panojachel			0													0
	11	Concepción			0													0
	12	Sololá			0													0
	13	Santa Cruz La Laguna			0													0
	14	San Marcos La Laguna			0													0
	15	San Pablo La Laguna			0													0
	16	Santa Catarina Palopó			0													0
	17	Santa Lucía Utatlán			0													0
	18	San José Chacayá			0													0
	19	San Pedro La Laguna			0													0
20		Departamento de Suchitepéquez	0	2	2	0	0	0	2	0	0	0	0	0	0	2	2	2
	1	Pueblo Nuevo			0													0
	2	San Francisco Zapotitlán			0													0
	3	Zunilito			0													0
	4	Mazatenango			0													0
	5	Cuyatenango			0													0
	6	San Lorenzo			0													0
	7	Santo Domingo Suchitepéquez			0													0
	8	San Gabriel			0													0
	9	San Bernardino			0													0
	10	Samayac		2	2				2								2	2
	11	San Pablo Jocopilas			0													0
	12	Santo Tomás La Unión			0													0
	13	Chicacao			0													0
	14	San Antonio Suchitepéquez			0													0
	15	San José El Ídolo			0													0
	16	San Miguel Panán			0													0
	17	Río Bravo			0													0
	18	Santa Bárbara			0													0
	19	San Juan Bautista			0													0
	20	Patulul			0													0
21		Departamento de Totonicapán	4	1	5	0	0	0	0	0	5	1	0	0	0	4	5	5
	1	Santa Lucía La Reforma			0													0
	2	San Bartolo			0													0
	3	Momostenango	2		2						2						2	2
	4	Santa María Chiquimula			0													0
	5	San Francisco El Alto			0													0
	6	Totonicapán			0													0
	7	San Cristóbal Totonicapán	1	1	2						2						1	2
	8	San Andrés Xecul	1		1						1						1	1
22		Departamento de Zacapa	0	0	0	0	0	0	0	0	0	0	0	0	0	0	0	0

D	M	Departamento / municipio	Sexo			Edad							Pueblo					
			Mujeres	Hombres	Total	Niñez			Juventud	Adultos	Tercera Edad	Total	Maya	Xinca	Garifuna	Mestizos/Ladinos	Otro	Total
						0 - 2	3 - 5	6 - 13	14 a 30 años	31 a 60 años	61 años en adelante							
	1	Gualán			0													0
	2	Teculután			0													0
	3	Zacapa			0													0
	4	Estanzuela			0													0
	5	Cabañas			0													0
	6	Huité			0													0
	7	La Unión			0													0
	8	Usumatlán			0													0
	9	Río Hondo			0													0
	10	San Diego			0													0
	11	San Jorge			0													0


 Lic. César David Son Dardón
 Director de Verificación de Identidad y Apoyo Social


RENAP
 Lic. César David Son Dardón
 Director de Verificación de Identidad y Apoyo Social
 Dirección de Verificación de Identidad y Apoyo Social
 Sede Central RENAP Guatemala, Guatemala

DIRECCIÓN DE VERIFICACIÓN DE IDENTIDAD Y APOYO SOCIAL

Guatemala, 4 de noviembre de 2019
DVIAS-1018-2019

Licenciada
Tania Darinka Pineda Palacios
Director de Gestión y Control Interno
Registro Nacional de las Personas
Su Despacho

Registro Nacional de las Personas
RENAP
- 4 NOV 2019
DIRECCIÓN DE GESTIÓN Y CONTROL INTERNO
Firma: [Firma] 15.19

Licenciada Pineda Palacios:

Es grato dirigirme a usted, con referencia al Memorando DGCI-SPFI-DPP-003-2019, de fecha 11 de enero de 2019, a través del que se traslada la calendarización de programaciones, reprogramaciones e informes de ejecución de metas físicas institucionales. Por lo que, de conformidad con el calendario presentado, me permito trasladar el informe de ejecución de metas físicas institucionales correspondiente al mes de octubre de 2019 de la Dirección de Verificación de Identidad y Apoyo Social.

Es oportuno mencionar a solicitud de la Dirección de Gestión y Control Interno, el informe de clasificador temático institucional y, de municipio y departamento del Subproducto de esta Dirección: "Personas naturales sin poderse inscribir en el Registro Central de las Personas o sin poder obtener el Documento Personal de Identificación -DPI- con situación resuelta", desglosado por a) "personas naturales sin poderse inscribir en el Registro Central de las Personas, con situación resuelta" y b) "verificación de la identidad de personas naturales que no pueden obtener su DPI, con situación resuelta".

Sin otro particular, me suscribo de usted,

Muy cordialmente,

[Firma manuscrita]

RENAP
Lic. César David Son Dardón
Director de Verificación de Identidad y Apoyo Social
Dirección de Verificación de Identidad y Apoyo Social
Sede Central RENAP Guatemala, Guatemala



Licenciado César David Son Dardón
Director de Verificación de Identidad y Apoyo Social
Registro Nacional de las Personas - RENAP

CDSD/Infs
c.c: Archivo
Adjunto: lo indicado

Registro Nacional de las Personas
RENAP
- 15 NOV 2019
Firma: [Firma] 15.34

**DIRECCIÓN DE VERIFICACIÓN DE IDENTIDAD Y APOYO SOCIAL
REPROGRAMACIÓN DE METAS FÍSICAS INSTITUCIONALES 2019
MES REPORTADO: OCTUBRE**


No.	Nombre de la Meta	Cantidad programada	Reprogramación requerida	Nueva programación	Justificación
3	Servicios de Verificación de Identidad y Apoyo Social	155	5	160	Incremento en la cantidad de expedientes y casos resueltos.
3.1	Personas naturales sin poderse inscribir en el Registro Central de las Personas o sin poder obtener el Documento Personal de Identificación DPI-, con situación resuelta.	155	5	160	



Lic. César David Son Dardón
 Director de Verificación de Identidad y Apoyo Social
 Dirección de Verificación de Identidad y Apoyo Social
 Sede Central RENAP Guatemala, Guatemala

Firma y sello de la máxima autoridad de la dependencia

**DIRECCIÓN DE VERIFICACIÓN DE IDENTIDAD Y APOYO SOCIAL
INFORME DE EJECUCIÓN MENSUAL DE METAS FÍSICAS INSTITUCIONALES 2019
MES REPORTADO: OCTUBRE**

No.	Nombre de la Meta	Cantidad programada	Cantidad ejecutada	Medios de Verificación	Observaciones
3	Servicios de Verificación de Identidad y Apoyo Social	160	160		
3.1	Personas naturales sin poderse inscribir en el Registro Central de las Personas o sin poder obtener el Documento Personal de Identificación DPI-, con situación resuelta.	160	160	Informes y oficios de traslado, expedientes administrativos	




RENAP
 Lic. César David Sol Dardón
 Director de Verificación de Identidad y Apoyo Social
 Dirección de Verificación de Identidad y Apoyo Social
 Sede Central RENAP Guatemala, Guatemala
 Firma y sello de la máxima autoridad de la dependencia

DIRECCIÓN DE VERIFICACIÓN DE IDENTIDAD Y APOYO SOCIAL
INFORME DE SEGUIMIENTO TEMÁTICO INSTITUCIONAL 2019
MES REPORTADO: OCTUBRE

Producto: Servicios de Verificación de Identidad y Apoyo Social

No.	Meta	Unidad de medida	Meta			Sexo									Población beneficiada								
			Meta inicial	Meta vigente	Meta ejecutada	Mujeres	Hombres	No definido	Total	Niñez			Juventud	Adultos	Tercera Edad	No definido	Total	Pueblo					
										0 - 2	3 - 5	6 - 13						14 - 30 años	31 - 60 años	61 años en adelante	Maya	Xinca	Garífuna
3.1	Personas naturales sin poderse inscribir en el Registro Central de las Personas o sin poder obtener el Documento Personal de Identificación -DPI-, con situación resuelta.	Caso	3,700	3,700	140	77	83	0	160	0	1	9	42	46	42	0	140	30	0	1	95	34	160
3.1.1	Personas naturales sin poderse inscribir en el Registro Central de las Personas, con situación resuelta.	Caso			105	50	55	0	105	0	1	9	31	34	30	0	105	14	0	0	91	0	105
3.1.2	Verificación de la identidad de personas naturales que no pueden obtener su DPI, con situación resuelta.	Caso			55	27	28	0	55	0	0	0	11	32	12	0	55	16	0	1	4	34	55
Objetivos	3,700 Personas naturales sin poderse inscribir en el Registro Nacional de las Personas o sin poder obtener el Documento Personal de Identificación, con situación resuelta.																						
Resultados alcanzados	1	3,000 Personas naturales sin poderse inscribir en el Registro Central de las Personas, con situación resuelta																					
	2	Verificación de identidad de 700 personas naturales que no pueden obtener su Documento Personal de Identificación con situación resuelta.																					
Obstáculos encontrados	1																						
	2																						
Observaciones																							


 Lic. Cesar Benjamín Dardón
 Director de Verificación de Identidad y Apoyo Social
 Dirección de Verificación de Identidad y Apoyo Social
 Sede Central RENAP Guatemala, Guatemala
 Firma y sello de la máxima autoridad de la dependencia

Nombre de la mesa:

Personas naturales sin poderse inscribir en el Registro Central de las Personas, con situación resuelta.

DIRECCIÓN DE VERIFICACIÓN DE IDENTIDAD Y APOYO SOCIAL
SEGUIMIENTO TEMÁTICO INSTITUCIONAL 2019
MES REPORTADO: OCTUBRE 2019

Población beneficiada

D	M	Departamento / municipio	Sexo		Edad						Pueblo							
			Mujeres	Hombres	Total	Niñez			Juventud 14 a 30 años	Adultos 31 a 60 años	Tercera Edad 61 años en adelante	Total	Maya	Xinca	Garífuna	Mestizos/Ladinos	Otro	Total
						0 - 2	3 - 5	6 - 13										
0	1	República de Guatemala	50	55	105	0	1	9	31	34	30	105	14	0	0	91	0	105
		Departamento de Guatemala	21	18	39	0	0	4	3	14	18	39	0	0	0	39	0	39
	1	Petapa	0	0	0	0	0	0	0	0	0	0	0	0	0	0	0	0
	2	Guatemala	21	18	39	0	0	4	3	14	18	39	0	0	0	39	0	39
	3	Santa Catalina Pinula	0	0	0	0	0	0	0	0	0	0	0	0	0	0	0	0
	4	San José Pinula	0	0	0	0	0	0	0	0	0	0	0	0	0	0	0	0
	5	San José del Golfo	0	0	0	0	0	0	0	0	0	0	0	0	0	0	0	0
	6	Palencia	0	0	0	0	0	0	0	0	0	0	0	0	0	0	0	0
	7	Chinautla	0	0	0	0	0	0	0	0	0	0	0	0	0	0	0	0
	8	San Pedro Ayampuc	0	0	0	0	0	0	0	0	0	0	0	0	0	0	0	0
	9	Mixco	0	0	0	0	0	0	0	0	0	0	0	0	0	0	0	0
	10	San Pedro Sacatepéquez	0	0	0	0	0	0	0	0	0	0	0	0	0	0	0	0
	11	San Juan Sacatepéquez	0	0	0	0	0	0	0	0	0	0	0	0	0	0	0	0
	12	San Raimundo	0	0	0	0	0	0	0	0	0	0	0	0	0	0	0	0
	13	Chuarancho	0	0	0	0	0	0	0	0	0	0	0	0	0	0	0	0
	14	Frajanes	0	0	0	0	0	0	0	0	0	0	0	0	0	0	0	0
	15	Amatitlán	0	0	0	0	0	0	0	0	0	0	0	0	0	0	0	0
	16	Villa Nueva	0	0	0	0	0	0	0	0	0	0	0	0	0	0	0	0
	17	Villa Canales	0	0	0	0	0	0	0	0	0	0	0	0	0	0	0	0
2		Departamento de Alta Verapaz	0	0	0	0	0	0	0	0	0	0	0	0	0	0	0	0
	1	Santa María Cahabón	0	0	0	0	0	0	0	0	0	0	0	0	0	0	0	0
	2	Cobán	0	0	0	0	0	0	0	0	0	0	0	0	0	0	0	0
	3	Chisec	0	0	0	0	0	0	0	0	0	0	0	0	0	0	0	0
	4	Fray Bartolomé de las Casas	0	0	0	0	0	0	0	0	0	0	0	0	0	0	0	0
	5	Chahal	0	0	0	0	0	0	0	0	0	0	0	0	0	0	0	0
	6	Lanquín	0	0	0	0	0	0	0	0	0	0	0	0	0	0	0	0
	7	San Pedro Carchá	0	0	0	0	0	0	0	0	0	0	0	0	0	0	0	0
	8	Senahú	0	0	0	0	0	0	0	0	0	0	0	0	0	0	0	0
	9	Panzós	0	0	0	0	0	0	0	0	0	0	0	0	0	0	0	0
	10	San Juan Chamelco	0	0	0	0	0	0	0	0	0	0	0	0	0	0	0	0
	11	Tamahú	0	0	0	0	0	0	0	0	0	0	0	0	0	0	0	0
	12	Tactic	0	0	0	0	0	0	0	0	0	0	0	0	0	0	0	0
	13	Santa Cruz Verapaz	0	0	0	0	0	0	0	0	0	0	0	0	0	0	0	0
	14	San Cristóbal Verapaz	0	0	0	0	0	0	0	0	0	0	0	0	0	0	0	0
	15	Santa Catalina la Tinta	0	0	0	0	0	0	0	0	0	0	0	0	0	0	0	0
	16	San Miguel Tucurú	0	0	0	0	0	0	0	0	0	0	0	0	0	0	0	0
	17	Raxruhá	0	0	0	0	0	0	0	0	0	0	0	0	0	0	0	0
3		Departamento de Baja Verapaz	0	0	0	0	0	0	0	0	0	0	0	0	0	0	0	0
	1	Cubulco	0	0	0	0	0	0	0	0	0	0	0	0	0	0	0	0
	2	Santa Cruz el Chol	0	0	0	0	0	0	0	0	0	0	0	0	0	0	0	0
	3	Granados	0	0	0	0	0	0	0	0	0	0	0	0	0	0	0	0
	4	Puruhá	0	0	0	0	0	0	0	0	0	0	0	0	0	0	0	0
	5	Rabinol	0	0	0	0	0	0	0	0	0	0	0	0	0	0	0	0
	6	Salamá	0	0	0	0	0	0	0	0	0	0	0	0	0	0	0	0
	7	San Miguel Chicaj	0	0	0	0	0	0	0	0	0	0	0	0	0	0	0	0
	8	San Jerónimo	0	0	0	0	0	0	0	0	0	0	0	0	0	0	0	0
4		Departamento de Chimaltenango	0	0	0	0	0	0	0	0	0	0	0	0	0	0	0	0
	1	Tecpán Guatemala	0	0	0	0	0	0	0	0	0	0	0	0	0	0	0	0
	2	Santa Apolonia	0	0	0	0	0	0	0	0	0	0	0	0	0	0	0	0
	3	San José Poaquit	0	0	0	0	0	0	0	0	0	0	0	0	0	0	0	0
	4	San Martín Jilotepeque	0	0	0	0	0	0	0	0	0	0	0	0	0	0	0	0
	5	El Tejar	0	0	0	0	0	0	0	0	0	0	0	0	0	0	0	0
	6	Chimaltenango	0	0	0	0	0	0	0	0	0	0	0	0	0	0	0	0
	7	Zaragoza	0	0	0	0	0	0	0	0	0	0	0	0	0	0	0	0
	8	Santa Cruz Balanyá	0	0	0	0	0	0	0	0	0	0	0	0	0	0	0	0
	9	San Juan Comalapa	0	0	0	0	0	0	0	0	0	0	0	0	0	0	0	0



10
11
12
13
14
15
16
5
1
2
3
4
5
6
7
8
9
10
11
4
1
2
3
4
5
6
7
8
7
1
2
3
4
5
6
7
8
9
10
11
12
13
14
8
1
2
3
4
5
6
7
8
9
10
11
12
13
14
20
21
22
23
24
25
26
27
28
29

0	0	0	0	0	0	0	0	0	0	0	0	0	0	0	0	0	0	0	0
0	0	0	0	0	0	0	0	0	0	0	0	0	0	0	0	0	0	0	0
0	0	0	0	0	0	0	0	0	0	0	0	0	0	0	0	0	0	0	0
0	0	0	0	0	0	0	0	0	0	0	0	0	0	0	0	0	0	0	0
0	0	0	0	0	0	0	0	0	0	0	0	0	0	0	0	0	0	0	0
0	0	0	0	0	0	0	0	0	0	0	0	0	0	0	0	0	0	0	0
0	0	0	0	0	0	0	0	0	0	0	0	0	0	0	0	0	0	0	0
0	0	0	0	0	0	0	0	0	0	0	0	0	0	0	0	0	0	0	0
0	0	0	0	0	0	0	0	0	0	0	0	0	0	0	0	0	0	0	0
2	3	5	0	0	0	0	4	1	5	0	0	0	5	0	5	0	5	0	5
0	0	0	0	0	0	0	0	0	0	0	0	0	0	0	0	0	0	0	0
0	0	0	0	0	0	0	0	0	0	0	0	0	0	0	0	0	0	0	0
0	0	0	0	0	0	0	0	0	0	0	0	0	0	0	0	0	0	0	0
2	3	5	0	0	0	0	4	1	5	0	0	0	5	0	5	0	5	0	5
0	0	0	0	0	0	0	0	0	0	0	0	0	0	0	0	0	0	0	0
0	0	0	0	0	0	0	0	0	0	0	0	0	0	0	0	0	0	0	0
0	0	0	0	0	0	0	0	0	0	0	0	0	0	0	0	0	0	0	0
8	5	13	0	0	0	2	4	5	2	13	0	0	0	0	13	0	13	0	13
0	0	0	0	0	0	0	0	0	0	0	0	0	0	0	0	0	0	0	0
0	0	0	0	0	0	0	0	0	0	0	0	0	0	0	0	0	0	0	0
0	0	0	0	0	0	0	0	0	0	0	0	0	0	0	0	0	0	0	0
0	0	0	0	0	0	0	0	0	0	0	0	0	0	0	0	0	0	0	0
0	0	0	0	0	0	0	0	0	0	0	0	0	0	0	0	0	0	0	0
0	0	0	0	0	0	0	0	0	0	0	0	0	0	0	0	0	0	0	0
0	0	0	0	0	0	0	0	0	0	0	0	0	0	0	0	0	0	0	0
0	0	0	0	0	0	0	0	0	0	0	0	0	0	0	0	0	0	0	0
0	0	0	0	0	0	0	0	0	0	0	0	0	0	0	0	0	0	0	0
0	0	0	0	0	0	0	0	0	0	0	0	0	0	0	0	0	0	0	0
19	29	48	0	1	3	24	11	9	48	14	0	0	34	0	48	0	48	0	48
0	0	0	0	0	0	0	0	0	0	0	0	0	0	0	0	0	0	0	0
9	15	24	0	1	3	11	4	5	24	10	0	0	14	0	24	0	24	0	24
10	14	24	0	0	13	7	4	24	4	0	0	20	0	24	0	24	0	24	0
0	0	0	0	0	0	0	0	0	0	0	0	0	0	0	0	0	0	0	0
0	0	0	0	0	0	0	0	0	0	0	0	0	0	0	0	0	0	0	0
0	0	0	0	0	0	0	0	0	0	0	0	0	0	0	0	0	0	0	0
0	0	0	0	0	0	0	0	0	0	0	0	0	0	0	0	0	0	0	0
0	0	0	0	0	0	0	0	0	0	0	0	0	0	0	0	0	0	0	0
0	0	0	0	0	0	0	0	0	0	0	0	0	0	0	0	0	0	0	0
0	0	0	0	0	0	0	0	0	0	0	0	0	0	0	0	0	0	0	0
0	0	0	0	0	0	0	0	0	0	0	0	0	0	0	0	0	0	0	0
0	0	0	0	0	0	0	0	0	0	0	0	0	0	0	0	0	0	0	0
0	0	0	0	0	0	0	0	0	0	0	0	0	0	0	0	0	0	0	0
0	0	0	0	0	0	0	0	0	0	0	0	0	0	0	0	0	0	0	0
0	0	0	0	0	0	0	0	0	0	0	0	0	0	0	0	0	0	0	0
0	0	0	0	0	0	0	0	0	0	0	0	0	0	0	0	0	0	0	0
0	0	0	0	0	0	0	0	0	0	0	0	0	0	0	0	0	0	0	0
0	0	0	0	0	0	0	0	0	0	0	0	0	0	0	0	0	0	0	0
0	0	0	0	0	0	0	0	0	0	0	0	0	0	0	0	0	0	0	0
0	0	0	0	0	0	0	0	0	0	0	0	0	0	0	0	0	0	0	0
0	0	0	0	0	0	0	0	0	0	0	0	0	0	0	0	0	0	0	0
0	0	0	0	0	0	0	0	0	0	0	0	0	0	0	0	0	0	0	0
0	0	0	0	0	0	0	0	0	0	0	0	0	0	0	0	0	0	0	0
0	0	0	0	0	0	0	0	0	0	0	0	0	0	0	0	0	0	0	0
0	0	0	0	0	0	0	0	0	0	0	0	0	0	0	0	0	0	0	0
0	0	0	0	0	0	0	0	0	0	0	0	0	0	0	0	0	0	0	0
0	0	0	0	0	0	0	0	0	0	0	0	0	0	0	0	0	0	0	0
0	0	0	0	0	0	0	0	0	0	0	0	0	0	0	0	0	0	0	0
0	0	0	0	0	0	0	0	0	0	0	0	0	0	0	0	0	0	0	0
0	0	0	0	0	0	0	0	0	0	0	0	0	0	0	0	0	0	0	0
0	0	0	0	0	0	0	0	0	0	0	0	0	0	0	0	0	0	0	0
0	0	0	0	0	0	0	0	0	0	0	0	0	0	0	0	0	0	0	0
0	0	0	0	0	0	0	0	0	0	0	0	0	0	0	0	0	0	0	0
0	0	0	0	0	0	0	0	0	0	0	0	0	0	0	0	0	0	0	0
0	0	0	0	0	0	0	0	0	0	0	0	0	0	0	0	0	0	0	0
0	0	0	0	0	0	0	0	0	0	0	0	0	0	0	0	0	0	0	0


Patzia
Patzun
Pachula
Yepocapa
Acalenango
San Andrés Itzapa
Paromas
Departamento de Chiquimula
Chiquimula
Jocotán
Camotán
Esquipulas
Olopa
San Juan La Ermita
San José La Arada
San Jacinto
Ipala
Quetzaltepeque
Concepción Las Minas
Departamento de El Progreso
San Agustín Acasaguastlán
San Cristóbal Acasaguastlán
El Jicaro
Guastatoya
Morazán
Sanarate
San Antonio La Paz
Sanzara
Departamento de Escuintla
Tiquisate
Nueva Concepción
Santa Lucía Cotzumalguapa
La Gomera
San José
Itzapa
La Democracia
Masagua
Guanagazapa
Siquinalá
Escuintla
Patón
Sipacate
San Vicente Pacaya
Departamento de Huehuetenango
Unión Cantón
Huehuetenango
Chiantla
Malacatancito
Aguacatán
Santa Bárbara
San Sebastián Huehuetenango
San Juan Altán
San Rafael Petzaj
San Gaspar Ichil
Colatenango
Santiago Chimaltenango
Todos Santos Cuchumatán
San Juan Ixcay
Santa Eulalia
Santa Cruz Barillas
San Mateo Ixtán
San Sebastián Coatán
San Rafael La Independencia
Nentón
San Miguel Acatán
Concepción Huista
Jacaltenango
Santa Ana Huista
San Antonio Huista
Petatán
La Democracia
San Pedro Necta
San Pedro Soloma




30	Cuico	0	0	0	0	0	0	0	0	0	0	0	0	0	0	0	0	0	Cuico
31	San Ildefonso Xitahuacan	0	0	0	0	0	0	0	0	0	0	0	0	0	0	0	0	0	San Ildefonso Xitahuacan
32	Teclitlán	0	0	0	0	0	0	0	0	0	0	0	0	0	0	0	0	0	Teclitlán
9	Departamento de Izabal	0	0	0	0	0	0	0	0	0	0	0	0	0	0	0	0	0	Departamento de Izabal
1	Livingston	0	0	0	0	0	0	0	0	0	0	0	0	0	0	0	0	0	Livingston
2	El Estor	0	0	0	0	0	0	0	0	0	0	0	0	0	0	0	0	0	El Estor
3	Los Amates	0	0	0	0	0	0	0	0	0	0	0	0	0	0	0	0	0	Los Amates
4	Marales	0	0	0	0	0	0	0	0	0	0	0	0	0	0	0	0	0	Marales
5	Puerto Barrios	0	0	0	0	0	0	0	0	0	0	0	0	0	0	0	0	0	Puerto Barrios
10	Departamento de Jalapa	0	0	0	0	0	0	0	0	0	0	0	0	0	0	0	0	0	Departamento de Jalapa
1	Mataquescuintla	0	0	0	0	0	0	0	0	0	0	0	0	0	0	0	0	0	Mataquescuintla
2	Jalapa	0	0	0	0	0	0	0	0	0	0	0	0	0	0	0	0	0	Jalapa
3	San Carlos Atlatote	0	0	0	0	0	0	0	0	0	0	0	0	0	0	0	0	0	San Carlos Atlatote
4	Monjas	0	0	0	0	0	0	0	0	0	0	0	0	0	0	0	0	0	Monjas
5	San Pedro Pinula	0	0	0	0	0	0	0	0	0	0	0	0	0	0	0	0	0	San Pedro Pinula
6	San Luis Jilotepeque	0	0	0	0	0	0	0	0	0	0	0	0	0	0	0	0	0	San Luis Jilotepeque
7	San Manuel Chaparrón	0	0	0	0	0	0	0	0	0	0	0	0	0	0	0	0	0	San Manuel Chaparrón
11	Departamento de Jutiapa	0	0	0	0	0	0	0	0	0	0	0	0	0	0	0	0	0	Departamento de Jutiapa
1	Agua Blanca	0	0	0	0	0	0	0	0	0	0	0	0	0	0	0	0	0	Agua Blanca
2	Santa Catalina Mila	0	0	0	0	0	0	0	0	0	0	0	0	0	0	0	0	0	Santa Catalina Mila
3	Asunción Mila	0	0	0	0	0	0	0	0	0	0	0	0	0	0	0	0	0	Asunción Mila
4	El Progreso	0	0	0	0	0	0	0	0	0	0	0	0	0	0	0	0	0	El Progreso
5	Jutiapa	0	0	0	0	0	0	0	0	0	0	0	0	0	0	0	0	0	Jutiapa
6	Atescatempa	0	0	0	0	0	0	0	0	0	0	0	0	0	0	0	0	0	Atescatempa
7	Yupiltepeque	0	0	0	0	0	0	0	0	0	0	0	0	0	0	0	0	0	Yupiltepeque
8	Jerez	0	0	0	0	0	0	0	0	0	0	0	0	0	0	0	0	0	Jerez
9	Zapotitlán	0	0	0	0	0	0	0	0	0	0	0	0	0	0	0	0	0	Zapotitlán
10	El Adelanto	0	0	0	0	0	0	0	0	0	0	0	0	0	0	0	0	0	El Adelanto
11	Comapa	0	0	0	0	0	0	0	0	0	0	0	0	0	0	0	0	0	Comapa
12	Quesada	0	0	0	0	0	0	0	0	0	0	0	0	0	0	0	0	0	Quesada
13	San José Acatempa	0	0	0	0	0	0	0	0	0	0	0	0	0	0	0	0	0	San José Acatempa
14	Jalpatagua	0	0	0	0	0	0	0	0	0	0	0	0	0	0	0	0	0	Jalpatagua
15	Conguaco	0	0	0	0	0	0	0	0	0	0	0	0	0	0	0	0	0	Conguaco
16	Moyuta	0	0	0	0	0	0	0	0	0	0	0	0	0	0	0	0	0	Moyuta
17	Pasaco	0	0	0	0	0	0	0	0	0	0	0	0	0	0	0	0	0	Pasaco
12	Departamento de Petén	0	0	0	0	0	0	0	0	0	0	0	0	0	0	0	0	0	Departamento de Petén
1	La Libertad	0	0	0	0	0	0	0	0	0	0	0	0	0	0	0	0	0	La Libertad
2	San Andrés	0	0	0	0	0	0	0	0	0	0	0	0	0	0	0	0	0	San Andrés
3	San José	0	0	0	0	0	0	0	0	0	0	0	0	0	0	0	0	0	San José
4	Flores	0	0	0	0	0	0	0	0	0	0	0	0	0	0	0	0	0	Flores
5	Melchor de Mencos	0	0	0	0	0	0	0	0	0	0	0	0	0	0	0	0	0	Melchor de Mencos
6	Dolores	0	0	0	0	0	0	0	0	0	0	0	0	0	0	0	0	0	Dolores
7	San Benito	0	0	0	0	0	0	0	0	0	0	0	0	0	0	0	0	0	San Benito
8	Santa Ana	0	0	0	0	0	0	0	0	0	0	0	0	0	0	0	0	0	Santa Ana
9	San Francisco	0	0	0	0	0	0	0	0	0	0	0	0	0	0	0	0	0	San Francisco
10	Sayaxché	0	0	0	0	0	0	0	0	0	0	0	0	0	0	0	0	0	Sayaxché
11	Poptún	0	0	0	0	0	0	0	0	0	0	0	0	0	0	0	0	0	Poptún
12	El Chal	0	0	0	0	0	0	0	0	0	0	0	0	0	0	0	0	0	El Chal
13	Las Cruces	0	0	0	0	0	0	0	0	0	0	0	0	0	0	0	0	0	Las Cruces
14	San Luis	0	0	0	0	0	0	0	0	0	0	0	0	0	0	0	0	0	San Luis
13	Departamento de Quetzaltenango	0	0	0	0	0	0	0	0	0	0	0	0	0	0	0	0	0	Departamento de Quetzaltenango
1	San Carlos Sija	0	0	0	0	0	0	0	0	0	0	0	0	0	0	0	0	0	San Carlos Sija
2	Cabricán	0	0	0	0	0	0	0	0	0	0	0	0	0	0	0	0	0	Cabricán
3	Huitán	0	0	0	0	0	0	0	0	0	0	0	0	0	0	0	0	0	Huitán
4	Sibilia	0	0	0	0	0	0	0	0	0	0	0	0	0	0	0	0	0	Sibilia
5	Cajolá	0	0	0	0	0	0	0	0	0	0	0	0	0	0	0	0	0	Cajolá
6	Palestina de los Altos	0	0	0	0	0	0	0	0	0	0	0	0	0	0	0	0	0	Palestina de los Altos
7	San Miguel Sigüila	0	0	0	0	0	0	0	0	0	0	0	0	0	0	0	0	0	San Miguel Sigüila
8	Ostuncalco	0	0	0	0	0	0	0	0	0	0	0	0	0	0	0	0	0	Ostuncalco
9	San Mateo	0	0	0	0	0	0	0	0	0	0	0	0	0	0	0	0	0	San Mateo
10	San Francisco La Unión	0	0	0	0	0	0	0	0	0	0	0	0	0	0	0	0	0	San Francisco La Unión
11	La Esperanza	0	0	0	0	0	0	0	0	0	0	0	0	0	0	0	0	0	La Esperanza
12	Olintepeque	0	0	0	0	0	0	0	0	0	0	0	0	0	0	0	0	0	Olintepeque
13	Salcajá	0	0	0	0	0	0	0	0	0	0	0	0	0	0	0	0	0	Salcajá
14	Quetzaltenango	0	0	0	0	0	0	0	0	0	0	0	0	0	0	0	0	0	Quetzaltenango
15	Almolonga	0	0	0	0	0	0	0	0	0	0	0	0	0	0	0	0	0	Almolonga
16	Cantei	0	0	0	0	0	0	0	0	0	0	0	0	0	0	0	0	0	Cantei
17	Zunil	0	0	0	0	0	0	0	0	0	0	0	0	0	0	0	0	0	Zunil
18	El Palmar	0	0	0	0	0	0	0	0	0	0	0	0	0	0	0	0	0	El Palmar
19	Concepción Chiquirichapa	0	0	0	0	0	0	0	0	0	0	0	0	0	0	0	0	0	Concepción Chiquirichapa
20	San Martín Sacatepéquez	0	0	0	0	0	0	0	0	0	0	0	0	0	0	0	0	0	San Martín Sacatepéquez
21	Colomba	0	0	0	0	0	0	0	0	0	0	0	0	0	0	0	0	0	Colomba
22	Flores Costa Cuca	0	0	0	0	0	0	0	0	0	0	0	0	0	0	0	0	0	Flores Costa Cuca

23	Coatepeque	0	0	0	0	0	0	0	0	0	0	0	0	0	0	0	0	0	Coatepeque
24	Génova	0	0	0	0	0	0	0	0	0	0	0	0	0	0	0	0	0	Génova
14	Departamento de Quiché	0	0	0	0	0	0	0	0	0	0	0	0	0	0	0	0	0	Departamento de Quiché
1	Jayabaj	0	0	0	0	0	0	0	0	0	0	0	0	0	0	0	0	0	Jayabaj
2	Pachulum	0	0	0	0	0	0	0	0	0	0	0	0	0	0	0	0	0	Pachulum
3	Chajul	0	0	0	0	0	0	0	0	0	0	0	0	0	0	0	0	0	Chajul
4	Uspantán	0	0	0	0	0	0	0	0	0	0	0	0	0	0	0	0	0	Uspantán
5	Chicamán	0	0	0	0	0	0	0	0	0	0	0	0	0	0	0	0	0	Chicamán
6	Ixcán	0	0	0	0	0	0	0	0	0	0	0	0	0	0	0	0	0	Ixcán
7	Cunén	0	0	0	0	0	0	0	0	0	0	0	0	0	0	0	0	0	Cunén
8	San Andrés Sajcabajá	0	0	0	0	0	0	0	0	0	0	0	0	0	0	0	0	0	San Andrés Sajcabajá
9	San Pedro Jocopilas	0	0	0	0	0	0	0	0	0	0	0	0	0	0	0	0	0	San Pedro Jocopilas
10	San Juan Cotzaj	0	0	0	0	0	0	0	0	0	0	0	0	0	0	0	0	0	San Juan Cotzaj
11	San Antonio Itotenango	0	0	0	0	0	0	0	0	0	0	0	0	0	0	0	0	0	San Antonio Itotenango
12	Canilá	0	0	0	0	0	0	0	0	0	0	0	0	0	0	0	0	0	Canilá
13	Nebaj	0	0	0	0	0	0	0	0	0	0	0	0	0	0	0	0	0	Nebaj
14	Patzún	0	0	0	0	0	0	0	0	0	0	0	0	0	0	0	0	0	Patzún
15	Zacualpa	0	0	0	0	0	0	0	0	0	0	0	0	0	0	0	0	0	Zacualpa
16	Chiché	0	0	0	0	0	0	0	0	0	0	0	0	0	0	0	0	0	Chiché
17	Chinique	0	0	0	0	0	0	0	0	0	0	0	0	0	0	0	0	0	Chinique
18	Santa Cruz del Quiché	0	0	0	0	0	0	0	0	0	0	0	0	0	0	0	0	0	Santa Cruz del Quiché
19	Santo Tomás Chichicastenango	0	0	0	0	0	0	0	0	0	0	0	0	0	0	0	0	0	Santo Tomás Chichicastenango
20	Sacapulas	0	0	0	0	0	0	0	0	0	0	0	0	0	0	0	0	0	Sacapulas
21	San Miguel Uspantán	0	0	0	0	0	0	0	0	0	0	0	0	0	0	0	0	0	San Miguel Uspantán
22	San Bartolomé Jacaltenango	0	0	0	0	0	0	0	0	0	0	0	0	0	0	0	0	0	San Bartolomé Jacaltenango
15	Departamento de Retalhuleu	0	0	0	0	0	0	0	0	0	0	0	0	0	0	0	0	0	Departamento de Retalhuleu
1	El Asintal	0	0	0	0	0	0	0	0	0	0	0	0	0	0	0	0	0	El Asintal
2	Nuevo San Carlos	0	0	0	0	0	0	0	0	0	0	0	0	0	0	0	0	0	Nuevo San Carlos
3	San Felipe	0	0	0	0	0	0	0	0	0	0	0	0	0	0	0	0	0	San Felipe
4	San Sebastián	0	0	0	0	0	0	0	0	0	0	0	0	0	0	0	0	0	San Sebastián
5	San Martín Zapotitlán	0	0	0	0	0	0	0	0	0	0	0	0	0	0	0	0	0	San Martín Zapotitlán
6	San Andrés Villa Seca	0	0	0	0	0	0	0	0	0	0	0	0	0	0	0	0	0	San Andrés Villa Seca
7	San José La Máquina	0	0	0	0	0	0	0	0	0	0	0	0	0	0	0	0	0	San José La Máquina
8	Santa Cruz Mulú	0	0	0	0	0	0	0	0	0	0	0	0	0	0	0	0	0	Santa Cruz Mulú
9	Retalhuleu	0	0	0	0	0	0	0	0	0	0	0	0	0	0	0	0	0	Retalhuleu
10	Champelico	0	0	0	0	0	0	0	0	0	0	0	0	0	0	0	0	0	Champelico
16	Departamento de Sacatepéquez	0	0	0	0	0	0	0	0	0	0	0	0	0	0	0	0	0	Departamento de Sacatepéquez
1	Alotenango	0	0	0	0	0	0	0	0	0	0	0	0	0	0	0	0	0	Alotenango
2	San Miguel Dueñas	0	0	0	0	0	0	0	0	0	0	0	0	0	0	0	0	0	San Miguel Dueñas
3	Santa Catarina Barahona	0	0	0	0	0	0	0	0	0	0	0	0	0	0	0	0	0	Santa Catarina Barahona
4	San Antonio Aguas Calientes	0	0	0	0	0	0	0	0	0	0	0	0	0	0	0	0	0	San Antonio Aguas Calientes
5	Ciudad Vieja	0	0	0	0	0	0	0	0	0	0	0	0	0	0	0	0	0	Ciudad Vieja
6	Santa María de Jesús	0	0	0	0	0	0	0	0	0	0	0	0	0	0	0	0	0	Santa María de Jesús
7	Antigua Guatemala	0	0	0	0	0	0	0	0	0	0	0	0	0	0	0	0	0	Antigua Guatemala
8	Magdalena Milpas Altas	0	0	0	0	0	0	0	0	0	0	0	0	0	0	0	0	0	Magdalena Milpas Altas
9	Santa Lucía Milpas Altas	0	0	0	0	0	0	0	0	0	0	0	0	0	0	0	0	0	Santa Lucía Milpas Altas
10	San Lucas Sacatepéquez	0	0	0	0	0	0	0	0	0	0	0	0	0	0	0	0	0	San Lucas Sacatepéquez
11	San Bartolomé Milpas Altas	0	0	0	0	0	0	0	0	0	0	0	0	0	0	0	0	0	San Bartolomé Milpas Altas
12	Jacaltenango	0	0	0	0	0	0	0	0	0	0	0	0	0	0	0	0	0	Jacaltenango
13	Pastores	0	0	0	0	0	0	0	0	0	0	0	0	0	0	0	0	0	Pastores
14	Santo Domingo Xenacoj	0	0	0	0	0	0	0	0	0	0	0	0	0	0	0	0	0	Santo Domingo Xenacoj
15	Santiago Sacatepéquez	0	0	0	0	0	0	0	0	0	0	0	0	0	0	0	0	0	Santiago Sacatepéquez
16	Sumpango	0	0	0	0	0	0	0	0	0	0	0	0	0	0	0	0	0	Sumpango
17	Departamento de San Marcos	0	0	0	0	0	0	0	0	0	0	0	0	0	0	0	0	0	Departamento de San Marcos
1	Tacaná	0	0	0	0	0	0	0	0	0	0	0	0	0	0	0	0	0	Tacaná
2	Sibinal	0	0	0	0	0	0	0	0	0	0	0	0	0	0	0	0	0	Sibinal
3	San José Ojetenam	0	0	0	0	0	0	0	0	0	0	0	0	0	0	0	0	0	San José Ojetenam
4	Concepción Tutuapa	0	0	0	0	0	0	0	0	0	0	0	0	0	0	0	0	0	Concepción Tutuapa
5	San Miguel Itzahuacán	0	0	0	0	0	0	0	0	0	0	0	0	0	0	0	0	0	San Miguel Itzahuacán
6	Sipacapa	0	0	0	0	0	0	0	0	0	0	0	0	0	0	0	0	0	Sipacapa
7	Tejutila	0	0	0	0	0	0	0	0	0	0	0	0	0	0	0	0	0	Tejutila
8	Comitançillo	0	0	0	0	0	0	0	0	0	0	0	0	0	0	0	0	0	Comitançillo
9	Ixchiguan	0	0	0	0	0	0	0	0	0	0	0	0	0	0	0	0	0	Ixchiguan
10	Tajumulco	0	0	0	0	0	0	0	0	0	0	0	0	0	0	0	0	0	Tajumulco
11	San Marcos	0	0	0	0	0	0	0	0	0	0	0	0	0	0	0	0	0	San Marcos
12	San Lorenzo	0	0	0	0	0	0	0	0	0	0	0	0	0	0	0	0	0	San Lorenzo
13	Río Blanco	0	0	0	0	0	0	0	0	0	0	0	0	0	0	0	0	0	Río Blanco
14	San Antonio Sacatepéquez	0	0	0	0	0	0	0	0	0	0	0	0	0	0	0	0	0	San Antonio Sacatepéquez
15	San Pedro Sacatepéquez	0	0	0	0	0	0	0	0	0	0	0	0	0	0	0	0	0	San Pedro Sacatepéquez
16	San Cristóbal Cuchó	0	0	0	0	0	0	0	0	0	0	0	0	0	0	0	0	0	San Cristóbal Cuchó
17	Esquipulas Palo Gordo	0	0	0	0	0	0	0	0	0	0	0	0	0	0	0	0	0	Esquipulas Palo Gordo
18	San Rafael Pie de la Cuesta	0	0	0	0	0	0	0	0	0	0	0	0	0	0	0	0	0	San Rafael Pie de la Cuesta
19	San Pablo	0	0	0	0	0	0	0	0	0	0	0	0	0	0	0	0	0	San Pablo

6	Totonicapán	0	0	0	0	0	0	0	0	0	0	0	0	0	0	0	0	0	Totonicapán
7	San Cristóbal Totonicapán	0	0	0	0	0	0	0	0	0	0	0	0	0	0	0	0	0	San Cristóbal Totonicapán
8	San Andrés Xecul	0	0	0	0	0	0	0	0	0	0	0	0	0	0	0	0	0	San Andrés Xecul
22	Departamento de Zacapa	0	0	0	0	0	0	0	0	0	0	0	0	0	0	0	0	0	Departamento de Zacapa
1	Gualán	0	0	0	0	0	0	0	0	0	0	0	0	0	0	0	0	0	Gualán
2	Teculután	0	0	0	0	0	0	0	0	0	0	0	0	0	0	0	0	0	Teculután
3	Zacapa	0	0	0	0	0	0	0	0	0	0	0	0	0	0	0	0	0	Zacapa
4	Estanzuela	0	0	0	0	0	0	0	0	0	0	0	0	0	0	0	0	0	Estanzuela
5	Cabañas	0	0	0	0	0	0	0	0	0	0	0	0	0	0	0	0	0	Cabañas
6	Huité	0	0	0	0	0	0	0	0	0	0	0	0	0	0	0	0	0	Huité
7	La Unión	0	0	0	0	0	0	0	0	0	0	0	0	0	0	0	0	0	La Unión
8	Usumatlán	0	0	0	0	0	0	0	0	0	0	0	0	0	0	0	0	0	Usumatlán
9	Río Hondo	0	0	0	0	0	0	0	0	0	0	0	0	0	0	0	0	0	Río Hondo
10	San Diego	0	0	0	0	0	0	0	0	0	0	0	0	0	0	0	0	0	San Diego
11	San Jorge	0	0	0	0	0	0	0	0	0	0	0	0	0	0	0	0	0	San Jorge


 Lic. César David Son Dardón
 Director de Verificación de Identidad y Apoyo Social

1

 Lic. César David Son Dardón
 Director de Verificación de Identidad y Apoyo Social
 Dirección de Verificación de Identidad y Apoyo Social
 Sede Central RENAP Guatemala, Guatemala

Nombre de la mela: Verificación de la identidad de personas naturales que no pueden obtener su DPI, con situación resuelta

**DIRECCIÓN DE VERIFICACIÓN DE IDENTIDAD Y APOYO SOCIAL
 SEGUIMIENTO TEMÁTICO INSTITUCIONAL 2019
 MES REPORTADO: OCTUBRE 2019**

Población beneficiada

D	M	Departamento / municipio	Sexo		Total	Edad						Total	Pueblo					Total
			Mujeres	Hombres		Niñez			Juventud 14 a 30 años	Adultos 31 a 60 años	Tercera Edad 61 años en adelante		Maya	Xinca	Garifuna	Mestizos/Ladinos	Otro	
						0-2	3-5	6-13										
1		República de Guatemala	27	28	55	0	0	0	11	32	12	55	16	0	1	4	34	55
		Departamento de Guatemala	7	10	17	0	0	0	3	9	5	17	0	0	1	4	12	17
	1	Ssn Miguel Petapa		2	2				1	1		2					2	2
	2	Guatemala	6	6	12				1	6	5	12			1	4	7	12
	3	Santa Catarina Pinula			0							0						0
	4	San José Pinula			0							0						0
	5	San José del Golfo			0							0						0
	6	Palencia			0							0						0
	7	Chinautla			0							0						0
	8	San Pedro Ayampuc			0							0						0
	9	Mixco			0							0						0
	10	San Pedro Sacatepéquez			0							0						0
	11	San Juan Sacatepéquez			0							0						0
	12	San Raimundo			0							0						0
	13	Chuanrancho			0							0						0
	14	Frajanes			0							0						0
	15	Amatitlán	1	1	2				1	1		2					2	2
16	Villa Nueva		1	1					1		1					1	1	
17	Villa Canales			0							0						0	
2		Departamento de Alta Verapaz	3	4	7	0	0	0	0	5	2	7	4	0	0	0	3	7
	1	Santa María Cahabón			0							0						0
	2	Cobán	1	1	2					2		2	1				1	2
	3	Chisec		3	3					1	2	3	2				1	3
	4	Fray Bartolomé de las Casas			0							0						0
	5	Chahal			0							0						0
	6	Lanquín			0							0						0
	7	San Pedro Carchá			0							0						0
	8	Senahú			0							0						0
	9	Panzós			0							0						0
	10	San Juan Chameico			0							0						0
	11	Tamahú			0							0						0
	12	Tactic			0							0						0
	13	Santa Cruz Verapaz			0							0						0
	14	San Cristóbal Verapaz			0							0						0
	15	Santa Catalina la Tinta	1		1					1		1					1	1
	16	San Miguel Tucurú	1		1					1		1	1					1
17	Raxruhá			0							0						0	
3		Departamento de Baja Verapaz	0	0	0	0	0	0	0	0	0	0	0	0	0	0	0	0
	1	Cubulca			0							0						0
	2	Santa Cruz el Chal			0							0						0
	3	Granadas			0							0						0
	4	Puruhá			0							0						0
	5	Rabinal			0							0						0
	6	Salamá			0							0						0
	7	San Miguel Chicaj			0							0						0
8	San Jerónimo			0							0						0	
4		Departamento de Chimaltenango	0	0	0	0	0	0	0	0	0	0	0	0	0	0	0	0
	1	Tecpán Guatemala			0							0						0



D	M	Departamento / municipio	Sexo			Edad						Pueblo						
			Mujeres	Hombres	Total	Niñez			Juveniles	Adultos	Tercera Edad	Total	Maya	Xinca	Garifuna	Mestizos/Ladinos	Otro	Total
						0-2	3-5	6-13	14 a 30 años	31 a 60 años	61 años en adelante							
	2	Santa Apolonia			0												0	
	3	San José Poaquil			0												0	
	4	San Martín Jilotepeque			0												0	
	5	El Tejar			0												0	
	6	Chimaltenango			0												0	
	7	Zaragoza			0												0	
	8	Santa Cruz Balanyá			0												0	
	9	San Juan Comalapa			0												0	
	10	Patzún			0												0	
	11	Patzún			0												0	
	12	Pochuta			0												0	
	13	Yepocapa			0												0	
	14	Acatenango			0												0	
	15	San Andrés Itzapa			0												0	
	16	Parramos			0												0	
5		Departamento de Chiquimula	2	1	3	0	0	0	2	1	0	3	2	0	0	0	1	3
	1	Chiquimula	1	1	2				2			2	2					2
	2	Jocotán			0							0						0
	3	Camotán			0							0						0
	4	Esquipulas	1		1					1		1					1	1
	5	Olopa			0							0						0
	6	San Juan La Ermita			0							0						0
	7	San José La Arada			0							0						0
	8	San Jacinto			0							0						0
	9	Ipala			0							0						0
	10	Quetzaltepeque			0							0						0
	11	Concepción Las Minas			0							0						0
6		Departamento de El Progreso	0	0	0	0	0	0	0	0	0	0	0	0	0	0	0	0
	1	San Agustín Acasaguastlán			0							0						0
	2	San Cristóbal Acasaguastlán			0							0						0
	3	El Jicaro			0							0						0
	4	Guastatoya			0							0						0
	5	Marazán			0							0						0
	6	Sanarate			0							0						0
	7	San Antonio La Paz			0							0						0
	8	Sansare			0							0						0
7		Departamento de Escuintla	0	0	0	0	0	0	0	0	0	0	0	0	0	0	0	0
	1	Tiquisate			0							0						0
	2	Nueva Concepción			0							0						0
	3	Santa Lucía Cotzumalguapa			0							0						0
	4	La Gomera			0							0						0
	5	San José			0							0						0
	6	Izapa			0							0						0
	7	La Democracia			0							0						0
	8	Masagua			0							0						0
	9	Guanagazapa			0							0						0
	10	Siquinalá			0							0						0
	11	Escuintla			0							0						0
	12	Palín			0							0						0
	13	Sipacate			0							0						0
	14	San Vicente Pacaya			0							0						0
8		Departamento de Huehuetenango	5	1	6	0	0	0	0	5	1	6	4	0	0	0	2	6
	1	Unión Cantón			0							0						0
	2	Huehuetenango			0							0						0
	3	Chiantla			0							0						0
	4	Malacatancito			0							0						0
	5	Aguacatán			0							0						0
	6	Santa Bárbara			0							0						0
	7	San Sebastián Huehuetenango			0							0						0
	8	San Juan Atilán	1		1						1	1					1	1
	9	San Rafael Petzaj			0							0						0
	10	San Gaspar Ixchil			0							0						0

D	M	Departamento / municipio	Sexo			Edad					Pueblo							
			Mujeres	Hombres	Total	Niñez			Juventud	Adultos	Tercera Edad	Total	Maya	Xinca	Garifuna	Mestizos/L	Otro	Total
						0-2	3-5	6-13	14 a 30 años	31 a 60 años	61 años en adelante					adinos		
		11 Colatenango			0													0
		12 Santiago Chimaltenango			0													0
		13 Todos Santos Cuchumatán			0													0
		14 San Juan Ixcay			0													0
		15 Santa Eulalia			0													0
		16 Santa Cruz Barillas	1		1					1							1	1
		17 San Mateo Ixtatán	2		2					2			2					2
		18 San Sebastián Coatán			0													0
		19 San Rafael La Independencia			0													0
		20 Nentán	1	1	2					2			2					2
		21 San Miguel Acatán			0													0
		22 Concepción Huista			0													0
		23 Jocaltenango			0													0
		24 Santa Ana Huista			0													0
		25 San Antonio Huista			0													0
		26 Petatán			0													0
		27 La Democracia			0													0
		28 San Pedro Necta			0													0
		29 San Pedro Salama			0													0
		30 Cuico			0													0
		31 San Ildefonso Ixtahuacán			0													0
		32 Tecitán			0													0
		33 La Libertad			0													0
9		Departamento de Izabal	0	1	1	0	0	0	0	1	0	0	0	0	0	1	1	1
	1	Livingston			0													0
	2	El Estor			0													0
	3	Las Amates		1	1					1							1	1
	4	Morales			0													0
	5	Puerta Barrios			0													0
10		Departamento de Jalapa	1	0	1	0	0	0	0	1	0	0	0	0	0	1	1	1
	1	Mataquescuintla			0													0
	2	Jalapa	1		1					1							1	1
	3	San Carlos Alzatate			0													0
	4	Manjás			0													0
	5	San Pedro Pinula			0													0
	6	San Luis Jilotepeque			0													0
	7	San Manuel Chaparrón			0													0
11		Departamento de Jutiapa	1	1	2	0	0	0	1	1	0	0	0	0	0	2	2	2
	1	Agua Blanca			0													0
	2	Santa Catalina Mila			0													0
	3	Asunción Mila			0													0
	4	El Progreso			0													0
	5	Jutiapa		1	1					1							1	1
	6	Atescatempa			0													0
	7	Yupiltepeque			0													0
	8	Jerez			0													0
	9	Zapotitlán			0													0
	10	El Adelanto			0													0
	11	Comapa			0													0
	12	Quesada			0													0
	13	San José Acatempa			0													0
	14	Jalpatagua			0													0
	15	Conguaco	1		1				1								1	1
	16	Moyuta			0													0
	17	Pasaca			0													0
12		Departamento de Petén	0	1	1	0	0	0	0	1	0	1	0	0	0	0	0	1
	1	La Libertad		1	1					1		1						1
	2	San Andrés			0													0
	3	San José			0													0
	4	Flores			0													0
	5	Melchor de Mencos			0													0
	6	Dolores			0													0
	7	San Benito			0													0
	8	Santa Ana			0													0
	9	San Francisco			0													0

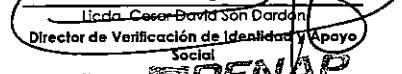
D	M	Departamento / municipio	Sexo		Edad						Pueblo							
			Mujeres	Hombres	Total	Niñez			Juventud 14 a 30 años	Adultos 31 a 60 años	Tercera Edad 61 años en adelante	Total	Maya	Xinca	Garifuna	Mestizo/Ladino	Otro	Total
						0-2	3-5	6-13										
13	10	Soyaxché			0													0
	11	Poptún			0													0
	12	El Chal			0													0
	13	Las Cruces			0													0
	14	San Luis			0													0
		Departamento de Quetzaltenango	3	2	5	0	0	0	2	3	0	5	1	0	0	0	4	5
	1	San Carlos Sija			0							0						0
	2	Cabracán			0							0						0
	3	Huitán			0							0						0
	4	Sibilla			0							0						0
	5	Cajalá			0							0						0
	6	Palestina de los Altos			0							0						0
	7	San Miguel Sigüita			0							0						0
	8	Ostuncalco			0							0						0
	9	San mateo			0							0						0
	10	San Francisco La Unión			0							0						0
	11	La Esperanza			0							0						0
	12	Olintepeque			0							0						0
	13	Salcajá			0							0						0
	14	Quetzaltenango			1					1		1	1					1
	15	Almolonga			0							0						0
	16	Cantel			0							0						0
	17	Zunil			0							0						0
	18	El Palmar			0							0						0
19	Concepción Chiquirichapa			0							0						0	
20	San Marín Sacatepéquez			0							0						0	
21	Colomba			0							0						0	
22	Flores Costa Cuca			0							0						0	
23	Coatepeque		1	1					1		1						1	
24	Génova	3		3				2	1		3						3	
14	Departamento de Quiché	1	3	4	0	0	0	2	1	1	4	1	0	0	0	3	4	
	1	Jayabaj	1		1					1		1					1	1
	2	Pachulum			0						0							0
	3	Chajul			0						0							0
	4	Uspantán			0						0							0
	5	Chicamán			0						0							0
	6	Ixcán		1	1				1		1						1	1
	7	Cunén			0						0							0
	8	San Andrés Sajcabajá			0						0							0
	9	San Pedro Jocopilas			0						0							0
	10	San Juan Cotzal			0						0							0
	11	San Antonio Itotenango			0						0							0
	12	Canilá			0						0							0
	13	Nebaj		1	1				1		1							1
	14	Patzún			0						0							0
	15	Zacualpa			0						0							0
	16	Chiché			0						0							0
	17	Chinique			0						0							0
	18	Santa Cruz del Quiché			0						0							0
	19	San Tomás Chichicastenango			0						0							0
	20	Sacapulas			0						0							0
	21	San Miguel Uspantán			0						0							0
22	San Bartolomé Jacaltenango		1	1				1		1	1						1	
15	Departamento de Retalhuleu	0	0	0	0	0	0	0	0	0	0	0	0	0	0	0	0	
	1	El Asintal			0						0							0
	2	Nuevo San Carlos			0						0							0
	3	San Felipe			0						0							0
	4	San Sebastián			0						0							0
	5	San Martín Zapotitlán			0						0							0
	6	San Andrés Villa Seca			0						0							0
	7	San José La Máquina			0						0							0
	8	Santa Cruz Mulú			0						0							0
	9	Retalhuleu			0						0							0

8

D	M	Departamento / municipio	Sexo		Edad						Pueblo								
			Mujeres	Hombres	Total	Niñez			Juventud	Adultos	Tercera Edad	Total	Maya	Xinca	Garífuna	Mestizos/Ladinos	Otro	Total	
						0-2	3-5	6-13	14 a 30 años	31 a 60 años	61 años en adelante								
16	10	Champerico			0													0	
		Departamento de Sacatepéquez	0	0	0	0	0	0	0	0	0	0	0	0	0	0	0	0	0
	1	Alotenango			0														0
	2	San Miguel Dueñas			0														0
	3	Santa Catarina Barahona			0														0
	4	San Antonio Aguas Calientes			0														0
	5	Ciudad Vieja			0														0
	6	Santa María de Jesús			0														0
	7	Antigua Guatemala			0														0
	8	Magdalena Milpas Altas			0														0
	9	Santa Lucía Milpas Altas			0														0
	10	San Lucas Sacatepéquez			0														0
	11	San Bartolomé Milpas Altas			0														0
	12	Jocotenango			0														0
	13	Pastores			0														0
	14	Santo Domingo Xenacoj			0														0
15	Santiago Sacatepéquez			0														0	
16	Sumpango			0														0	
17		Departamento de San Marcos	1	2	3	0	0	0	0	2	1	3	1	0	0	0	2	3	
	1	Tacanán			0							0							0
	2	Sibinal			0							0							0
	3	San José Ojetenam			0							0							0
	4	Concepción Tutuapa	1		1						1	1					1	1	
	5	San Miguel Ixtahuacán			0							0							0
	6	Sipacapa		1	1					1		1					1	1	
	7	Tejutla			0							0							0
	8	Comitancillo			0							0							0
	9	Ixchigán			0							0							0
	10	Tajumulco			0							0							0
	11	San Marcos			0							0							0
	12	San Lorenzo			0							0							0
	13	Río Blanco			0							0							0
	14	San Antonio Sacatepéquez			0							0							0
	15	San Pedro Sacatepéquez			0							0							0
	16	San Cristóbal Cucho			0							0							0
	17	Esquipulas Palo Gordo			0							0							0
	18	San Rafael Pie de la Cuesta			0							0							0
	19	San Pablo			0							0							0
	20	Malacatán			0							0							0
	21	Catania			0							0							0
	22	El Rodeo			0							0							0
	23	El Tumbador		1	1					1		1	1						1
	24	Nuevo Progreso			0							0							0
	25	La Reforma			0							0							0
	26	El Quetzal			0							0							0
	27	Pajopita			0							0							0
	28	Ayutla			0							0							0
	29	La Blanca			0							0							0
30	Ocós			0							0							0	
18		Departamento de Santa Rosa	0	0	0	0	0	0	0	0	0	0	0	0	0	0	0	0	
	1	Santa Rosa de Lima			0							0							0
	2	Nueva Santa Rosa			0							0						0	
	3	San Rafael las Flores			0							0							0
	4	Casillas			0							0							0
	5	Cuilapa			0							0							0
	6	Santa Cruz Naranjo			0							0							0
	7	Barberena			0							0							0
	8	Pueblo Nuevo Viñas			0							0							0
	9	Taxisco			0							0							0
	10	Guazacapán			0							0							0
	11	Chiquimulilla			0							0							0
	12	San Juan Tecuaco			0							0							0
13	Santa María Ixhuatán			0							0							0	

D	M	Departamento / municipio	Sexo			Edad						Pueblo						
			Mujeres	Hombres	Total	Niñez			Juventud	Adultos	Tercera Edad	Total	Maya	Xneca	Garifuna	Mestizo/Ladinos	Otro	Total
						0-2	3-5	6-13	14 a 30 años	31 a 60 años	61 años en adelante							
19	14	Oratorio			0													0
		Departamento de Sololá	2	2	4	0	0	0	1	1	2	4	2	0	0	0	2	4
	1	Nahualá	1		1						1	1					1	1
	2	Santa Clara La Laguna			0							0						0
	3	Santa María visitación			0							0						0
	4	San Juan La Laguna			0							0						0
	5	Santiago Atitlán			0							0						0
	6	San Lucas Tolimán			0							0						0
	7	San Antonio Palopó			0							0						0
	8	Santa Catarina Ixtahuacán	1	1	2				1		1	2	1				1	2
	9	San Andrés Semetabaj			0							0						0
	10	Panajachel			0							0						0
	11	Concepción			0							0						0
	12	Sololá			0							0						0
	13	Santa Cruz La Laguna			0							0						0
	14	San Marcos La Laguna			0							0						0
	15	San Pablo La Laguna			0							0						0
	16	Santa Catarina Palopó			0							0						0
	17	Santa Lucía Utatlán			0							0						0
18	San José Chacayá			0							0						0	
19	San Pedro La Laguna		1	1					1		1	1					1	
20		Departamento de Suchitepéquez	0	0	0	0	0	0	0	0	0	0	0	0	0	0	0	0
	1	Pueblo Nuevo			0							0						0
	2	San Francisco Zapotitlán			0							0						0
	3	Zunilto			0							0						0
	4	Mazatenango			0							0						0
	5	Cuyotenango			0							0						0
	6	San Lorenzo			0							0						0
	7	San Antonio Suchitepéquez			0							0						0
	8	San Gabriel			0							0						0
	9	San Bernardino			0							0						0
	10	Samayac			0							0						0
	11	San Pablo Jacopilas			0							0						0
	12	Santo Tomás La Unión			0							0						0
	13	Chicacao			0							0						0
	14	San Antonio Suchitepéquez			0							0						0
	15	San José El Ídolo			0							0						0
	16	San Miguel Panán			0							0						0
	17	Río Bravo			0							0						0
	18	Santa Bárbara			0							0						0
	19	San Juan Bautista			0							0						0
	20	Patulul			0							0						0
21		Departamento de Totonicapán	1	0	1	0	0	0	0	1	0	1	0	0	0	0	1	1
	1	Santa Lucía La Reforma	1		1					1		1					1	1
	2	San Bartolo			0							0						0
	3	Momostenango			0							0						0
	4	Santa María Chiquimula			0							0						0
	5	San Francisco El Alto			0							0						0
	6	Totonicapán			0							0						0
	7	San Cristóbal Totonicapán			0							0						0
	8	San Andrés Xecul			0							0						0
	22		Departamento de Zacapa	0	0	0	0	0	0	0	0	0	0	0	0	0	0	0
1		Gualán			0							0						0
2		Teculután			0							0						0
3		Zacapa			0							0						0
4		Estanzuela			0							0						0
5		Cabañas			0							0						0
6		Huité			0							0						0
7		La Unión			0							0						0
8		Usumatlán			0							0						0
9		Río Hondo			0							0						0
10		San Diego			0							0						0
11	San Jorge			0							0						0	

D	M	Departamento / municipio	Sexo			Edad							Pueblo						
			Mujeres	Hombres	Total	0-2	3-5	6-13	Juventud: 14 a 30 años	Adultos: 31 a 60 años	Tercera Edad: 61 años en adelante	Total	Maya	Xinca	Garífuna	Mestizos/ adinos	Otro	Total	


 Licda. César David Son Dardón
 Director de Verificación de Identidad y Apoyo Social

 Lic. César David Son Dardón
 Director de Verificación de Identidad y Apoyo Social
 Dirección de Verificación de Identidad y Apoyo Social
 Sede Central RENAP Guatemala, Guatemala

DIRECCIÓN DE VERIFICACIÓN DE IDENTIDAD Y APOYO SOCIAL

Guatemala, 02 de diciembre de 2019
DVIAS-1118-2019

Licenciada
Tania Darinka Pineda Palacios
Director de Gestión y Control Interno
Registro Nacional de las Personas
Su Despacho

Licenciada Pineda Palacios:

Registro Nacional de las Personas
RENAP
02 DIC 2019
DIRECCIÓN DE GESTIÓN Y CONTROL INTERNO
Firma: *[Signature]* 15:59

Es grato dirigirme a usted, con referencia al Memorando DGCI-SPFI-DPP-003-2019, de fecha 11 de enero de 2019, a través del que se traslada la calendarización de programaciones, reprogramaciones e informes de ejecución de metas físicas institucionales. Por lo que, de conformidad con el calendario presentado, me permito trasladar el informe de ejecución de metas físicas institucionales correspondiente al mes de noviembre de 2019 de la Dirección de Verificación de Identidad y Apoyo Social.

Es oportuno mencionar a solicitud de la Dirección de Gestión y Control Interno, el informe de clasificador temático institucional y, de municipio y departamento del Subproducto de esta Dirección: "Personas naturales sin poderse inscribir en el Registro Central de las Personas o sin poder obtener el Documento Personal de Identificación -DPI- con situación resuelta", desglosado por a)"personas naturales sin poderse inscribir en el Registro Central de las Personas, con situación resuelta" y b)"verificación de la identidad de personas naturales que no pueden obtener su DPI, con situación resuelta".

Sin otro particular, me suscribo de usted,

Muy cordialmente,

RENAP
Lic. César David Son Dardón
Director de Verificación de Identidad y Apoyo Social
Dirección de Verificación de Identidad y Apoyo Social
Registro Central RENAP - Guatemala, Guatemala


Licenciado César David Son Dardón
Director de Verificación de Identidad y Apoyo Social
Registro Nacional de las Personas - RENAP

Registro Nacional de las Personas
RENAP
02 DIC 2019
Firma: *[Signature]* 16:34

[Signature]
CDSD/kass
c.c: Archivo
Adjunto: lo indicado

**DIRECCIÓN DE VERIFICACIÓN DE IDENTIDAD Y APOYO SOCIAL
REPROGRAMACIÓN DE METAS FÍSICAS INSTITUCIONALES 2019
MES REPORTADO: NOVIEMBRE**


No.	Nombre de la Meta	Cantidad programada	Reprogramación requerida	Nueva programación	Justificación
3	Servicios de Verificación de Identidad y Apoyo Social	144	15	159	
3.1	Personas naturales sin poderse inscribir en el Registro Central de las Personas o sin poder obtener el Documento Personal de Identificación DPI-, con situación resuelta.	144	15	159	Incremento en la demanda del servicio que brinda la Dirección de Verificación de Identidad y Apoyo Social



RENAP
 Lic. Cesar David San Dardón
 Director de Verificación de Identidad y Apoyo Social
 Dirección de Verificación de Identidad y Apoyo Social
 Sede Central RENAP Guatemala, Guatemala
 Firma y sello de la máxima autoridad de la dependencia

**DIRECCIÓN DE VERIFICACIÓN DE IDENTIDAD Y APOYO SOCIAL
INFORME DE EJECUCIÓN MENSUAL DE METAS FÍSICAS INSTITUCIONALES 2019
MES REPORTADO: NOVIEMBRE**

No.	Nombre de la Meta	Cantidad programada	Cantidad ejecutada	Medios de Verificación	Observaciones
3	Servicios de Verificación de Identidad y Apoyo Social	159	159		
3.1	Personas naturales sin poderse inscribir en el Registro Central de las Personas o sin poder obtener el Documento Personal de Identificación DPI-, con situación resuelta.	159	159	Expedientes archivados y oficios de traslado	




RENAP
 Lic. César David Son Dardón
 Director de Verificación de Identidad y Apoyo Social
 Dirección de Verificación de Identidad y Apoyo Social
 Sede Central: RENAP Guatemala, Guatemala
 Firma y sello de la máxima autoridad de la dependencia

DIRECCIÓN DE VERIFICACIÓN DE IDENTIDAD Y APOYO SOCIAL
INFORME DE SEGUIMIENTO TEMÁTICO INSTITUCIONAL 2019
MES REPORTADO: NOVIEMBRE

Producto: Servicios de Verificación de Identidad y Apoyo Social

No.	Meta	Meta				Sexo									Población beneficiada					Edad						Pueblo					
		Unidad de medida	Meta inicial	Meta vigente	Meta ejecutada	Mujeres	Hombres	No definido	Total	Niñez			Juventud	Adufos	Tercera Edad	No definido	Total	Maya	Xinca	Garífuna	Mestizos/Ladinos	Otro	Total								
										0 - 2	3 - 5	6 - 13	14 - 30 años	31 - 40 años	61 años en adelante																
3.1	Personas naturales sin poderse inscribir en el Registro Central de las Personas o sin poder obtener el Documento Personal de Identificación -DPI-, con situación resuelta.	Caso	3,700	3,700	159	72	87	0	159	0	0	6	28	77	48	0	159	15	1	0	110	33	159								
3.1.1	Personas naturales sin poderse inscribir en el Registro Central de las Personas, con situación resuelta.	Caso			101	45	56	0	101	0	0	6	15	55	25	0	101	0	0	0	101	0	101								
3.1.2	Verificación de la identidad de personas naturales que no pueden obtener su DPI, con situación resuelta.	Caso			58	27	31	0	58	0	0	0	13	22	23	0	58	15	1	0	9	33	58								
Objetivos	3,700 Personas naturales sin poderse inscribir en el Registro Central de las Personas o sin poder obtener el Documento Personal de Identificación, con situación resuelta.																														
Resultados alcanzados	1	101 Personas naturales sin poderse inscribir en el Registro Central de las Personas, con situación resuelta.																													
	2	Verificación de identidad de 58 personas naturales que no pueden obtener su Documento Personal de Identificación con situación resuelta																													
Obstáculos encontrados	1																														
	2																														
Observaciones																															



RENAP
 Lic. César David Son Dardón
 Dirección de Verificación de Identidad y Apoyo Social
 Dirección de Verificación de Identidad y Apoyo Social
 Sede Central, RENAP Guatemala, Guatemala
 Firma y sello de la máxima autoridad de la dependencia

Nombre de la meta:

Personas naturales sin poderse inscribir en el Registro Central de las Personas, con situación resuelta.

 DIRECCIÓN DE VERIFICACIÓN DE IDENTIDAD Y APOYO SOCIAL
 SEGUIMIENTO TEMÁTICO INSTITUCIONAL 2019
 MES REPORTADO: NOVIEMBRE 2019

Población beneficiada

D	M	Departamento / municipio	Sexo		Edad							Pueblo						
			Mujeres	Hombres	Total	Niñez			Juventud 14 a 30 años	Adultos 31 a 60 años	Tercera Edad 61 años en adelante	Total	Maya	Xinca	Garífuna	Mestizos/Ladinos	Otro	Total
						0 - 2	3 - 5	6 - 13										
0		República de Guatemala	45	56	101	0	0	6	15	55	25	101	0	0	0	101	0	101
1		Departamento de Guatemala	29	40	69	0	0	3	11	41	14	69	0	0	0	69	0	69
	1	Petapa	0	0	0	0	0	0	0	0	0	0	0	0	0	0	0	0
	2	Guatemala	29	40	69	0	0	3	11	41	14	69	0	0	0	69	0	69
	3	Santa Catarina Pinula	0	0	0	0	0	0	0	0	0	0	0	0	0	0	0	0
	4	San José Pinula	0	0	0	0	0	0	0	0	0	0	0	0	0	0	0	0
	5	San José del Golfo	0	0	0	0	0	0	0	0	0	0	0	0	0	0	0	0
	6	Palencia	0	0	0	0	0	0	0	0	0	0	0	0	0	0	0	0
	7	Chinautla	0	0	0	0	0	0	0	0	0	0	0	0	0	0	0	0
	8	San Pedro Ayampuc	0	0	0	0	0	0	0	0	0	0	0	0	0	0	0	0
	9	Mixco	0	0	0	0	0	0	0	0	0	0	0	0	0	0	0	0
	10	San Pedro Sacatepéquez	0	0	0	0	0	0	0	0	0	0	0	0	0	0	0	0
	11	San Juan Sacatepéquez	0	0	0	0	0	0	0	0	0	0	0	0	0	0	0	0
	12	San Raimundo	0	0	0	0	0	0	0	0	0	0	0	0	0	0	0	0
	13	Chuarancho	0	0	0	0	0	0	0	0	0	0	0	0	0	0	0	0
	14	Frajanes	0	0	0	0	0	0	0	0	0	0	0	0	0	0	0	0
	15	Amatitlán	0	0	0	0	0	0	0	0	0	0	0	0	0	0	0	0
	16	Villa Nueva	0	0	0	0	0	0	0	0	0	0	0	0	0	0	0	0
	17	Villa Canales	0	0	0	0	0	0	0	0	0	0	0	0	0	0	0	0
2		Departamento de Alta Verapaz	0	0	0	0	0	0	0	0	0	0	0	0	0	0	0	0
	1	Santa María Cahabón	0	0	0	0	0	0	0	0	0	0	0	0	0	0	0	0
	2	Cobán	0	0	0	0	0	0	0	0	0	0	0	0	0	0	0	0
	3	Chisec	0	0	0	0	0	0	0	0	0	0	0	0	0	0	0	0
	4	Fray Bartolomé de las Casas	0	0	0	0	0	0	0	0	0	0	0	0	0	0	0	0
	5	Chahal	0	0	0	0	0	0	0	0	0	0	0	0	0	0	0	0
	6	Lanquín	0	0	0	0	0	0	0	0	0	0	0	0	0	0	0	0
	7	San Pedro Carchá	0	0	0	0	0	0	0	0	0	0	0	0	0	0	0	0
	8	Senahú	0	0	0	0	0	0	0	0	0	0	0	0	0	0	0	0
	9	Panzós	0	0	0	0	0	0	0	0	0	0	0	0	0	0	0	0
	10	San Juan Chamelco	0	0	0	0	0	0	0	0	0	0	0	0	0	0	0	0
	11	Tamahú	0	0	0	0	0	0	0	0	0	0	0	0	0	0	0	0
	12	Tactic	0	0	0	0	0	0	0	0	0	0	0	0	0	0	0	0
	13	Santa Cruz Verapaz	0	0	0	0	0	0	0	0	0	0	0	0	0	0	0	0
	14	San Cristóbal Verapaz	0	0	0	0	0	0	0	0	0	0	0	0	0	0	0	0
	15	Santa Catalina la Tinta	0	0	0	0	0	0	0	0	0	0	0	0	0	0	0	0
	16	San Miguel Tucurú	0	0	0	0	0	0	0	0	0	0	0	0	0	0	0	0
	17	Raxruhá	0	0	0	0	0	0	0	0	0	0	0	0	0	0	0	0
3		Departamento de Baja Verapaz	0	0	0	0	0	0	0	0	0	0	0	0	0	0	0	0
	1	Cubulco	0	0	0	0	0	0	0	0	0	0	0	0	0	0	0	0
	2	Santa Cruz el Chol	0	0	0	0	0	0	0	0	0	0	0	0	0	0	0	0
	3	Granados	0	0	0	0	0	0	0	0	0	0	0	0	0	0	0	0
	4	Purulhá	0	0	0	0	0	0	0	0	0	0	0	0	0	0	0	0
	5	Rabinal	0	0	0	0	0	0	0	0	0	0	0	0	0	0	0	0
	6	Salamá	0	0	0	0	0	0	0	0	0	0	0	0	0	0	0	0
	7	San Miguel Chicaj	0	0	0	0	0	0	0	0	0	0	0	0	0	0	0	0
	8	San Jerónimo	0	0	0	0	0	0	0	0	0	0	0	0	0	0	0	0
4		Departamento de Chimaltenango	0	0	0	0	0	0	0	0	0	0	0	0	0	0	0	0
	1	Tecpón Guatemala	0	0	0	0	0	0	0	0	0	0	0	0	0	0	0	0
	2	Santa Apolonia	0	0	0	0	0	0	0	0	0	0	0	0	0	0	0	0



3	San José Poaquil	0	0	0	0	0	0	0	0	0	0	0	0	0	0	0
4	San Martín Jilotepeque	0	0	0	0	0	0	0	0	0	0	0	0	0	0	0
5	El Tejar	0	0	0	0	0	0	0	0	0	0	0	0	0	0	0
6	Chimaltenango	0	0	0	0	0	0	0	0	0	0	0	0	0	0	0
7	Zaragoza	0	0	0	0	0	0	0	0	0	0	0	0	0	0	0
8	Santa Cruz Balanyá	0	0	0	0	0	0	0	0	0	0	0	0	0	0	0
9	San Juan Comalapa	0	0	0	0	0	0	0	0	0	0	0	0	0	0	0
10	Patzún	0	0	0	0	0	0	0	0	0	0	0	0	0	0	0
11	Pochún	0	0	0	0	0	0	0	0	0	0	0	0	0	0	0
12	Pochuta	0	0	0	0	0	0	0	0	0	0	0	0	0	0	0
13	Yepocápa	0	0	0	0	0	0	0	0	0	0	0	0	0	0	0
14	Acatenango	0	0	0	0	0	0	0	0	0	0	0	0	0	0	0
15	San Andrés Itzapa	0	0	0	0	0	0	0	0	0	0	0	0	0	0	0
16	Parámos	0	0	0	0	0	0	0	0	0	0	0	0	0	0	0
5	Departamento de Chiquimula	0	0	0	0	0	0	0	0	0	0	0	0	0	0	0
1	Chiquimula	0	0	0	0	0	0	0	0	0	0	0	0	0	0	0
2	Jocotán	0	0	0	0	0	0	0	0	0	0	0	0	0	0	0
3	Camotán	0	0	0	0	0	0	0	0	0	0	0	0	0	0	0
4	Esquipulas	0	0	0	0	0	0	0	0	0	0	0	0	0	0	0
5	Olopa	0	0	0	0	0	0	0	0	0	0	0	0	0	0	0
6	San Juan La Ermita	0	0	0	0	0	0	0	0	0	0	0	0	0	0	0
7	San José La Arada	0	0	0	0	0	0	0	0	0	0	0	0	0	0	0
8	San Jacinto	0	0	0	0	0	0	0	0	0	0	0	0	0	0	0
9	Ipala	0	0	0	0	0	0	0	0	0	0	0	0	0	0	0
10	Quetzaltepeque	0	0	0	0	0	0	0	0	0	0	0	0	0	0	0
11	Concepción Las Minas	0	0	0	0	0	0	0	0	0	0	0	0	0	0	0
6	Departamento de El Progreso	0	0	0	0	0	0	0	0	0	0	0	0	0	0	0
1	San Agustín Acasaguastlán	0	0	0	0	0	0	0	0	0	0	0	0	0	0	0
2	San Cristóbal Acasaguastlán	0	0	0	0	0	0	0	0	0	0	0	0	0	0	0
3	El Jicaro	0	0	0	0	0	0	0	0	0	0	0	0	0	0	0
4	Guastatoya	0	0	0	0	0	0	0	0	0	0	0	0	0	0	0
5	Morazán	0	0	0	0	0	0	0	0	0	0	0	0	0	0	0
6	Sanarate	0	0	0	0	0	0	0	0	0	0	0	0	0	0	0
7	San Antonio La Paz	0	0	0	0	0	0	0	0	0	0	0	0	0	0	0
8	Sansare	0	0	0	0	0	0	0	0	0	0	0	0	0	0	0
7	Departamento de Escuintla	16	16	32	0	0	3	4	14	11	32	0	0	0	32	0
1	Tiquisate	0	0	0	0	0	0	0	0	0	0	0	0	0	0	0
2	Nueva Concepción	0	0	0	0	0	0	0	0	0	0	0	0	0	0	0
3	Santa Lucía Cotzumaguapa	0	0	0	0	0	0	0	0	0	0	0	0	0	0	0
4	La Gomera	0	0	0	0	0	0	0	0	0	0	0	0	0	0	0
5	San José	0	0	0	0	0	0	0	0	0	0	0	0	0	0	0
6	Izapa	0	0	0	0	0	0	0	0	0	0	0	0	0	0	0
7	La Democracia	0	0	0	0	0	0	0	0	0	0	0	0	0	0	0
8	Masagua	0	0	0	0	0	0	0	0	0	0	0	0	0	0	0
9	Guanagazapa	0	0	0	0	0	0	0	0	0	0	0	0	0	0	0
10	Siquinalá	0	0	0	0	0	0	0	0	0	0	0	0	0	0	0
11	Escuintla	16	16	32	0	0	3	4	14	11	32	0	0	0	32	0
12	Palín	0	0	0	0	0	0	0	0	0	0	0	0	0	0	0
13	Sipacate	0	0	0	0	0	0	0	0	0	0	0	0	0	0	0
14	San Vicente Pacaya	0	0	0	0	0	0	0	0	0	0	0	0	0	0	0
8	Departamento de Huehuetenango	0	0	0	0	0	0	0	0	0	0	0	0	0	0	0
1	Unión Cantón	0	0	0	0	0	0	0	0	0	0	0	0	0	0	0
2	Huehuetenango	0	0	0	0	0	0	0	0	0	0	0	0	0	0	0
3	Chiantla	0	0	0	0	0	0	0	0	0	0	0	0	0	0	0
4	Malacatancito	0	0	0	0	0	0	0	0	0	0	0	0	0	0	0
5	Aguacatán	0	0	0	0	0	0	0	0	0	0	0	0	0	0	0
6	Santa Bárbara	0	0	0	0	0	0	0	0	0	0	0	0	0	0	0
7	San Sebastián Huehuetenango	0	0	0	0	0	0	0	0	0	0	0	0	0	0	0
8	San Juan Ahitán	0	0	0	0	0	0	0	0	0	0	0	0	0	0	0
9	San Rafael Petzal	0	0	0	0	0	0	0	0	0	0	0	0	0	0	0
10	San Gaspar Ixchil	0	0	0	0	0	0	0	0	0	0	0	0	0	0	0
11	Colotenango	0	0	0	0	0	0	0	0	0	0	0	0	0	0	0
12	Santiago Chimaltenango	0	0	0	0	0	0	0	0	0	0	0	0	0	0	0
13	Todos Santos Cuchumatán	0	0	0	0	0	0	0	0	0	0	0	0	0	0	0
14	San Juan Ixcay	0	0	0	0	0	0	0	0	0	0	0	0	0	0	0

15	Santo Eulalia	0	0	0	0	0	0	0	0	0	0	0	0	0	0	0
16	Santa Cruz Barillas	0	0	0	0	0	0	0	0	0	0	0	0	0	0	0
17	San Mateo Ixtatán	0	0	0	0	0	0	0	0	0	0	0	0	0	0	0
18	San Sebastián Coatán	0	0	0	0	0	0	0	0	0	0	0	0	0	0	0
19	San Rafael La Independencia	0	0	0	0	0	0	0	0	0	0	0	0	0	0	0
20	Nentón	0	0	0	0	0	0	0	0	0	0	0	0	0	0	0
21	San Miguel Acatán	0	0	0	0	0	0	0	0	0	0	0	0	0	0	0
22	Concepción Huista	0	0	0	0	0	0	0	0	0	0	0	0	0	0	0
23	Jacaltenango	0	0	0	0	0	0	0	0	0	0	0	0	0	0	0
24	Santa Ana Huista	0	0	0	0	0	0	0	0	0	0	0	0	0	0	0
25	San Antonio Huista	0	0	0	0	0	0	0	0	0	0	0	0	0	0	0
26	Petatán	0	0	0	0	0	0	0	0	0	0	0	0	0	0	0
27	La Democracia	0	0	0	0	0	0	0	0	0	0	0	0	0	0	0
28	San Pedro Necta	0	0	0	0	0	0	0	0	0	0	0	0	0	0	0
29	San Pedro Soloma	0	0	0	0	0	0	0	0	0	0	0	0	0	0	0
30	Cuilco	0	0	0	0	0	0	0	0	0	0	0	0	0	0	0
31	San Ildefonso Itzahuacan	0	0	0	0	0	0	0	0	0	0	0	0	0	0	0
32	Tecitán	0	0	0	0	0	0	0	0	0	0	0	0	0	0	0
9	Departamento de Izabal	0	0	0	0	0	0	0	0	0	0	0	0	0	0	0
1	Livingston	0	0	0	0	0	0	0	0	0	0	0	0	0	0	0
2	El Estor	0	0	0	0	0	0	0	0	0	0	0	0	0	0	0
3	Los Amates	0	0	0	0	0	0	0	0	0	0	0	0	0	0	0
4	Marales	0	0	0	0	0	0	0	0	0	0	0	0	0	0	0
5	Puerto Barrios	0	0	0	0	0	0	0	0	0	0	0	0	0	0	0
10	Departamento de Jalapa	0	0	0	0	0	0	0	0	0	0	0	0	0	0	0
1	Mataquescuintla	0	0	0	0	0	0	0	0	0	0	0	0	0	0	0
2	Jalapa	0	0	0	0	0	0	0	0	0	0	0	0	0	0	0
3	San Carlos Alzatate	0	0	0	0	0	0	0	0	0	0	0	0	0	0	0
4	Manjás	0	0	0	0	0	0	0	0	0	0	0	0	0	0	0
5	San Pedro Pinula	0	0	0	0	0	0	0	0	0	0	0	0	0	0	0
6	San Luis Jilotepeque	0	0	0	0	0	0	0	0	0	0	0	0	0	0	0
7	San Manuel Chaparrón	0	0	0	0	0	0	0	0	0	0	0	0	0	0	0
11	Departamento de Juliapa	0	0	0	0	0	0	0	0	0	0	0	0	0	0	0
1	Agua Blanca	0	0	0	0	0	0	0	0	0	0	0	0	0	0	0
2	Santa Catarina Mita	0	0	0	0	0	0	0	0	0	0	0	0	0	0	0
3	Asunción Mita	0	0	0	0	0	0	0	0	0	0	0	0	0	0	0
4	El Progreso	0	0	0	0	0	0	0	0	0	0	0	0	0	0	0
5	Juliapa	0	0	0	0	0	0	0	0	0	0	0	0	0	0	0
6	Atescatempa	0	0	0	0	0	0	0	0	0	0	0	0	0	0	0
7	Yupiltepeque	0	0	0	0	0	0	0	0	0	0	0	0	0	0	0
8	Jerez	0	0	0	0	0	0	0	0	0	0	0	0	0	0	0
9	Zapotitlán	0	0	0	0	0	0	0	0	0	0	0	0	0	0	0
10	El Adelanto	0	0	0	0	0	0	0	0	0	0	0	0	0	0	0
11	Comapa	0	0	0	0	0	0	0	0	0	0	0	0	0	0	0
12	Quesada	0	0	0	0	0	0	0	0	0	0	0	0	0	0	0
13	San José Acatempa	0	0	0	0	0	0	0	0	0	0	0	0	0	0	0
14	Jaipatagua	0	0	0	0	0	0	0	0	0	0	0	0	0	0	0
15	Conguaco	0	0	0	0	0	0	0	0	0	0	0	0	0	0	0
16	Moyuta	0	0	0	0	0	0	0	0	0	0	0	0	0	0	0
17	Pasoco	0	0	0	0	0	0	0	0	0	0	0	0	0	0	0
12	Departamento de Petén	0	0	0	0	0	0	0	0	0	0	0	0	0	0	0
1	La Libertad	0	0	0	0	0	0	0	0	0	0	0	0	0	0	0
2	San Andrés	0	0	0	0	0	0	0	0	0	0	0	0	0	0	0
3	San José	0	0	0	0	0	0	0	0	0	0	0	0	0	0	0
4	Flores	0	0	0	0	0	0	0	0	0	0	0	0	0	0	0
5	Melchor de Mencos	0	0	0	0	0	0	0	0	0	0	0	0	0	0	0
6	Dolores	0	0	0	0	0	0	0	0	0	0	0	0	0	0	0
7	San Benito	0	0	0	0	0	0	0	0	0	0	0	0	0	0	0
8	Santa Ana	0	0	0	0	0	0	0	0	0	0	0	0	0	0	0
9	San Francisco	0	0	0	0	0	0	0	0	0	0	0	0	0	0	0
10	Sayaxché	0	0	0	0	0	0	0	0	0	0	0	0	0	0	0
11	Poptún	0	0	0	0	0	0	0	0	0	0	0	0	0	0	0
12	El Chal	0	0	0	0	0	0	0	0	0	0	0	0	0	0	0
13	Las Cruces	0	0	0	0	0	0	0	0	0	0	0	0	0	0	0
14	San Luis	0	0	0	0	0	0	0	0	0	0	0	0	0	0	0

13

Departamento de Quetzaltenango		0	0	0	0	0	0	0	0	0	0	0	0	0	0	0	0
1	San Carlos Sija	0	0	0	0	0	0	0	0	0	0	0	0	0	0	0	0
2	Cabricán	0	0	0	0	0	0	0	0	0	0	0	0	0	0	0	0
3	Huitán	0	0	0	0	0	0	0	0	0	0	0	0	0	0	0	0
4	Sibilia	0	0	0	0	0	0	0	0	0	0	0	0	0	0	0	0
5	Cajalá	0	0	0	0	0	0	0	0	0	0	0	0	0	0	0	0
6	Palestina de los Altos	0	0	0	0	0	0	0	0	0	0	0	0	0	0	0	0
7	San Miguel Sigüita	0	0	0	0	0	0	0	0	0	0	0	0	0	0	0	0
8	Ostuncalco	0	0	0	0	0	0	0	0	0	0	0	0	0	0	0	0
9	San mateo	0	0	0	0	0	0	0	0	0	0	0	0	0	0	0	0
10	San Francisco La Unión	0	0	0	0	0	0	0	0	0	0	0	0	0	0	0	0
11	La Esperanza	0	0	0	0	0	0	0	0	0	0	0	0	0	0	0	0
12	Olinstepeque	0	0	0	0	0	0	0	0	0	0	0	0	0	0	0	0
13	Salcajá	0	0	0	0	0	0	0	0	0	0	0	0	0	0	0	0
14	Quetzaltenango	0	0	0	0	0	0	0	0	0	0	0	0	0	0	0	0
15	Almolonga	0	0	0	0	0	0	0	0	0	0	0	0	0	0	0	0
16	Caritel	0	0	0	0	0	0	0	0	0	0	0	0	0	0	0	0
17	Zunil	0	0	0	0	0	0	0	0	0	0	0	0	0	0	0	0
18	El Palmar	0	0	0	0	0	0	0	0	0	0	0	0	0	0	0	0
19	Concepción Chiquirichapa	0	0	0	0	0	0	0	0	0	0	0	0	0	0	0	0
20	San Marín Sacatepéquez	0	0	0	0	0	0	0	0	0	0	0	0	0	0	0	0
21	Colomba	0	0	0	0	0	0	0	0	0	0	0	0	0	0	0	0
22	Flores Costa Cuca	0	0	0	0	0	0	0	0	0	0	0	0	0	0	0	0
23	Coatepeque	0	0	0	0	0	0	0	0	0	0	0	0	0	0	0	0
24	Génova	0	0	0	0	0	0	0	0	0	0	0	0	0	0	0	0

14

Departamento de Quiché		0	0	0	0	0	0	0	0	0	0	0	0	0	0	0	0
1	Jayabaj	0	0	0	0	0	0	0	0	0	0	0	0	0	0	0	0
2	Pachulum	0	0	0	0	0	0	0	0	0	0	0	0	0	0	0	0
3	Chajul	0	0	0	0	0	0	0	0	0	0	0	0	0	0	0	0
4	Uspantán	0	0	0	0	0	0	0	0	0	0	0	0	0	0	0	0
5	Chicamán	0	0	0	0	0	0	0	0	0	0	0	0	0	0	0	0
6	Ixcán	0	0	0	0	0	0	0	0	0	0	0	0	0	0	0	0
7	Cunén	0	0	0	0	0	0	0	0	0	0	0	0	0	0	0	0
8	San Andrés Sajcabajá	0	0	0	0	0	0	0	0	0	0	0	0	0	0	0	0
9	San Pedro Jocopilas	0	0	0	0	0	0	0	0	0	0	0	0	0	0	0	0
10	San Juan Cotzal	0	0	0	0	0	0	0	0	0	0	0	0	0	0	0	0
11	San Antonio Itotenango	0	0	0	0	0	0	0	0	0	0	0	0	0	0	0	0
12	Canillá	0	0	0	0	0	0	0	0	0	0	0	0	0	0	0	0
13	Nebaj	0	0	0	0	0	0	0	0	0	0	0	0	0	0	0	0
14	Patzún	0	0	0	0	0	0	0	0	0	0	0	0	0	0	0	0
15	Zacualpa	0	0	0	0	0	0	0	0	0	0	0	0	0	0	0	0
16	Chiché	0	0	0	0	0	0	0	0	0	0	0	0	0	0	0	0
17	Chinique	0	0	0	0	0	0	0	0	0	0	0	0	0	0	0	0
18	Santa Cruz del Quiché	0	0	0	0	0	0	0	0	0	0	0	0	0	0	0	0
19	Santo Tomás Chichicastenango	0	0	0	0	0	0	0	0	0	0	0	0	0	0	0	0
20	Sacapulas	0	0	0	0	0	0	0	0	0	0	0	0	0	0	0	0
21	San Miguel Uspantán	0	0	0	0	0	0	0	0	0	0	0	0	0	0	0	0
22	San Bartolomé Jocotenango	0	0	0	0	0	0	0	0	0	0	0	0	0	0	0	0

15

Departamento de Retalhuleu		0	0	0	0	0	0	0	0	0	0	0	0	0	0	0	0
1	El Asintal	0	0	0	0	0	0	0	0	0	0	0	0	0	0	0	0
2	Nuevo San Carlos	0	0	0	0	0	0	0	0	0	0	0	0	0	0	0	0
3	San Felipe	0	0	0	0	0	0	0	0	0	0	0	0	0	0	0	0
4	San Sebastián	0	0	0	0	0	0	0	0	0	0	0	0	0	0	0	0
5	San Martín Zapotitlán	0	0	0	0	0	0	0	0	0	0	0	0	0	0	0	0
6	San Andrés Villa Seca	0	0	0	0	0	0	0	0	0	0	0	0	0	0	0	0
7	San José La Máquina	0	0	0	0	0	0	0	0	0	0	0	0	0	0	0	0
8	Santa Cruz Muluá	0	0	0	0	0	0	0	0	0	0	0	0	0	0	0	0
9	Retalhuleu	0	0	0	0	0	0	0	0	0	0	0	0	0	0	0	0
10	Champerico	0	0	0	0	0	0	0	0	0	0	0	0	0	0	0	0


16

Departamento de Sacatepéquez		0	0	0	0	0	0	0	0	0	0	0	0	0	0	0	0
1	Alotenango	0	0	0	0	0	0	0	0	0	0	0	0	0	0	0	0
2	San Miguel Dueñas	0	0	0	0	0	0	0	0	0	0	0	0	0	0	0	0
3	Santa Catarina Barahona	0	0	0	0	0	0	0	0	0	0	0	0	0	0	0	0
4	San Antonio Aguas Calientes	0	0	0	0	0	0	0	0	0	0	0	0	0	0	0	0
5	Ciudad Vieja	0	0	0	0	0	0	0	0	0	0	0	0	0	0	0	0

6	Santa María de Jesús	0	0	0	0	0	0	0	0	0	0	0	0	0	0	0
7	Antigua Guatemala	0	0	0	0	0	0	0	0	0	0	0	0	0	0	0
8	Magdalena Milpas Altas	0	0	0	0	0	0	0	0	0	0	0	0	0	0	0
9	Santa Lucía Milpas Altas	0	0	0	0	0	0	0	0	0	0	0	0	0	0	0
10	San Lucas Sacatepéquez	0	0	0	0	0	0	0	0	0	0	0	0	0	0	0
11	San Bartolomé Milpas Altas	0	0	0	0	0	0	0	0	0	0	0	0	0	0	0
12	Jocotenango	0	0	0	0	0	0	0	0	0	0	0	0	0	0	0
13	Pastores	0	0	0	0	0	0	0	0	0	0	0	0	0	0	0
14	Santo Domingo Xenacoj	0	0	0	0	0	0	0	0	0	0	0	0	0	0	0
15	Santiago Sacatepéquez	0	0	0	0	0	0	0	0	0	0	0	0	0	0	0
16	Sumpango	0	0	0	0	0	0	0	0	0	0	0	0	0	0	0
17	Departamento de San Marcos	0	0	0	0	0	0	0	0	0	0	0	0	0	0	0
1	Tacaná	0	0	0	0	0	0	0	0	0	0	0	0	0	0	0
2	Sibinal	0	0	0	0	0	0	0	0	0	0	0	0	0	0	0
3	San José Ojetenam	0	0	0	0	0	0	0	0	0	0	0	0	0	0	0
4	Concepción Tutuapa	0	0	0	0	0	0	0	0	0	0	0	0	0	0	0
5	San Miguel Ixtahuacán	0	0	0	0	0	0	0	0	0	0	0	0	0	0	0
6	Sipacapa	0	0	0	0	0	0	0	0	0	0	0	0	0	0	0
7	Tejuitla	0	0	0	0	0	0	0	0	0	0	0	0	0	0	0
8	Comitancillo	0	0	0	0	0	0	0	0	0	0	0	0	0	0	0
9	Ixchiguan	0	0	0	0	0	0	0	0	0	0	0	0	0	0	0
10	Tajumulco	0	0	0	0	0	0	0	0	0	0	0	0	0	0	0
11	San Marcos	0	0	0	0	0	0	0	0	0	0	0	0	0	0	0
12	San Lorenzo	0	0	0	0	0	0	0	0	0	0	0	0	0	0	0
13	Río Blanco	0	0	0	0	0	0	0	0	0	0	0	0	0	0	0
14	San Antonio Sacatepéquez	0	0	0	0	0	0	0	0	0	0	0	0	0	0	0
15	San Pedro Sacatepéquez	0	0	0	0	0	0	0	0	0	0	0	0	0	0	0
16	San Cristóbal Cucho	0	0	0	0	0	0	0	0	0	0	0	0	0	0	0
17	Esquipulas Palo Gordo	0	0	0	0	0	0	0	0	0	0	0	0	0	0	0
18	San Rafael Pie de la Cuesta	0	0	0	0	0	0	0	0	0	0	0	0	0	0	0
19	San Pablo	0	0	0	0	0	0	0	0	0	0	0	0	0	0	0
20	Malacatán	0	0	0	0	0	0	0	0	0	0	0	0	0	0	0
21	Catarina	0	0	0	0	0	0	0	0	0	0	0	0	0	0	0
22	El Rodeo	0	0	0	0	0	0	0	0	0	0	0	0	0	0	0
23	El Tumbador	0	0	0	0	0	0	0	0	0	0	0	0	0	0	0
24	Nuevo Progreso	0	0	0	0	0	0	0	0	0	0	0	0	0	0	0
25	La Reforma	0	0	0	0	0	0	0	0	0	0	0	0	0	0	0
26	El Quetzal	0	0	0	0	0	0	0	0	0	0	0	0	0	0	0
27	Pajapita	0	0	0	0	0	0	0	0	0	0	0	0	0	0	0
28	Auita	0	0	0	0	0	0	0	0	0	0	0	0	0	0	0
29	La Blanca	0	0	0	0	0	0	0	0	0	0	0	0	0	0	0
30	Ocós	0	0	0	0	0	0	0	0	0	0	0	0	0	0	0
18	Departamento de Santa Rosa	0	0	0	0	0	0	0	0	0	0	0	0	0	0	0
1	Santa Rosa de Lima	0	0	0	0	0	0	0	0	0	0	0	0	0	0	0
2	Nueva Santa Rosa	0	0	0	0	0	0	0	0	0	0	0	0	0	0	0
3	San Rafael las Flores	0	0	0	0	0	0	0	0	0	0	0	0	0	0	0
4	Casillas	0	0	0	0	0	0	0	0	0	0	0	0	0	0	0
5	Cuilapa	0	0	0	0	0	0	0	0	0	0	0	0	0	0	0
6	Santa Cruz Naranjo	0	0	0	0	0	0	0	0	0	0	0	0	0	0	0
7	Barberena	0	0	0	0	0	0	0	0	0	0	0	0	0	0	0
8	Pueblo Nuevo Viñas	0	0	0	0	0	0	0	0	0	0	0	0	0	0	0
9	Taxisco	0	0	0	0	0	0	0	0	0	0	0	0	0	0	0
10	Guazacapán	0	0	0	0	0	0	0	0	0	0	0	0	0	0	0
11	Chiquimulilla	0	0	0	0	0	0	0	0	0	0	0	0	0	0	0
12	San Juan Tecuaco	0	0	0	0	0	0	0	0	0	0	0	0	0	0	0
13	Santa María Ixhuatán	0	0	0	0	0	0	0	0	0	0	0	0	0	0	0
14	Oratorio	0	0	0	0	0	0	0	0	0	0	0	0	0	0	0
19	Departamento de Solalá	0	0	0	0	0	0	0	0	0	0	0	0	0	0	0
1	Nahualá	0	0	0	0	0	0	0	0	0	0	0	0	0	0	0
2	Santa Clara La Laguna	0	0	0	0	0	0	0	0	0	0	0	0	0	0	0
3	Santa María visitación	0	0	0	0	0	0	0	0	0	0	0	0	0	0	0
4	San Juan La Laguna	0	0	0	0	0	0	0	0	0	0	0	0	0	0	0
5	Santiago Atitlán	0	0	0	0	0	0	0	0	0	0	0	0	0	0	0
6	San Lucas Talimán	0	0	0	0	0	0	0	0	0	0	0	0	0	0	0
7	San Antonio Palopá	0	0	0	0	0	0	0	0	0	0	0	0	0	0	0

8	Santa Catarina Ixtahuacán	0	0	0	0	0	0	0	0	0	0	0	0	0	0	0	0
9	San Andrés Semetabaj	0	0	0	0	0	0	0	0	0	0	0	0	0	0	0	0
10	Panajachel	0	0	0	0	0	0	0	0	0	0	0	0	0	0	0	0
11	Concepción	0	0	0	0	0	0	0	0	0	0	0	0	0	0	0	0
12	Salalá	0	0	0	0	0	0	0	0	0	0	0	0	0	0	0	0
13	Santa Cruz La Laguna	0	0	0	0	0	0	0	0	0	0	0	0	0	0	0	0
14	San Marcos La Laguna	0	0	0	0	0	0	0	0	0	0	0	0	0	0	0	0
15	San Pablo La Laguna	0	0	0	0	0	0	0	0	0	0	0	0	0	0	0	0
16	Santa Catarina Palopá	0	0	0	0	0	0	0	0	0	0	0	0	0	0	0	0
17	Santa Lucía Utatlán	0	0	0	0	0	0	0	0	0	0	0	0	0	0	0	0
18	San José Chacayá	0	0	0	0	0	0	0	0	0	0	0	0	0	0	0	0
19	San Pedro La Laguna	0	0	0	0	0	0	0	0	0	0	0	0	0	0	0	0
20	Departamento de Suchitepéquez	0	0	0	0	0	0	0	0	0	0	0	0	0	0	0	0
1	Pueblo Nuevo	0	0	0	0	0	0	0	0	0	0	0	0	0	0	0	0
2	San Francisco Zapotitlán	0	0	0	0	0	0	0	0	0	0	0	0	0	0	0	0
3	Zunilillo	0	0	0	0	0	0	0	0	0	0	0	0	0	0	0	0
4	Mazatenango	0	0	0	0	0	0	0	0	0	0	0	0	0	0	0	0
5	Cuyatenango	0	0	0	0	0	0	0	0	0	0	0	0	0	0	0	0
6	San Lorenzo	0	0	0	0	0	0	0	0	0	0	0	0	0	0	0	0
7	Santo Domingo Suchitepéquez	0	0	0	0	0	0	0	0	0	0	0	0	0	0	0	0
8	San Gabriel	0	0	0	0	0	0	0	0	0	0	0	0	0	0	0	0
9	San Bernardino	0	0	0	0	0	0	0	0	0	0	0	0	0	0	0	0
10	Samayac	0	0	0	0	0	0	0	0	0	0	0	0	0	0	0	0
11	San Pablo Jacapilas	0	0	0	0	0	0	0	0	0	0	0	0	0	0	0	0
12	Santo Tomás La Unión	0	0	0	0	0	0	0	0	0	0	0	0	0	0	0	0
13	Chicacao	0	0	0	0	0	0	0	0	0	0	0	0	0	0	0	0
14	San Antonio Suchitepéquez	0	0	0	0	0	0	0	0	0	0	0	0	0	0	0	0
15	San José El Ídolo	0	0	0	0	0	0	0	0	0	0	0	0	0	0	0	0
16	San Miguel Panán	0	0	0	0	0	0	0	0	0	0	0	0	0	0	0	0
17	Río Bravo	0	0	0	0	0	0	0	0	0	0	0	0	0	0	0	0
18	Santa Bárbara	0	0	0	0	0	0	0	0	0	0	0	0	0	0	0	0
19	San Juan Bautista	0	0	0	0	0	0	0	0	0	0	0	0	0	0	0	0
20	Patulul	0	0	0	0	0	0	0	0	0	0	0	0	0	0	0	0
21	Departamento de Totonicapán	0	0	0	0	0	0	0	0	0	0	0	0	0	0	0	0
1	Santa Lucía La Reforma	0	0	0	0	0	0	0	0	0	0	0	0	0	0	0	0
2	San Bartolo	0	0	0	0	0	0	0	0	0	0	0	0	0	0	0	0
3	Momostenango	0	0	0	0	0	0	0	0	0	0	0	0	0	0	0	0
4	Santa María Chiquimula	0	0	0	0	0	0	0	0	0	0	0	0	0	0	0	0
5	San Francisco El Alto	0	0	0	0	0	0	0	0	0	0	0	0	0	0	0	0
6	Totonicapán	0	0	0	0	0	0	0	0	0	0	0	0	0	0	0	0
7	San Cristóbal Totonicapán	0	0	0	0	0	0	0	0	0	0	0	0	0	0	0	0
8	San Andrés Xecul	0	0	0	0	0	0	0	0	0	0	0	0	0	0	0	0
22	Departamento de Zacapa	0	0	0	0	0	0	0	0	0	0	0	0	0	0	0	0
1	Gualán	0	0	0	0	0	0	0	0	0	0	0	0	0	0	0	0
2	Teculután	0	0	0	0	0	0	0	0	0	0	0	0	0	0	0	0
3	Zacapa	0	0	0	0	0	0	0	0	0	0	0	0	0	0	0	0
4	Estanzuela	0	0	0	0	0	0	0	0	0	0	0	0	0	0	0	0
5	Cabañas	0	0	0	0	0	0	0	0	0	0	0	0	0	0	0	0
6	Huité	0	0	0	0	0	0	0	0	0	0	0	0	0	0	0	0
7	La Unión	0	0	0	0	0	0	0	0	0	0	0	0	0	0	0	0
8	Usumatlán	0	0	0	0	0	0	0	0	0	0	0	0	0	0	0	0
9	Río Hondo	0	0	0	0	0	0	0	0	0	0	0	0	0	0	0	0
10	San Diego	0	0	0	0	0	0	0	0	0	0	0	0	0	0	0	0
11	San Jorge	0	0	0	0	0	0	0	0	0	0	0	0	0	0	0	0

Lic. César David Son Dardón
 Director de Verificación de Identidad y Apoyo Social



 Lic. César David Son Dardón
 Director de Verificación de Identidad y Apoyo Social
 Dirección de Verificación de Identidad y Apoyo Social
 Sede Central RENAP Guatemala, Guatemala

Nombre de la meta: Verificación de la Identidad de personas naturales que no pueden obtener su DPI, con situación resuelta

DIRECCIÓN DE VERIFICACIÓN DE IDENTIDAD Y APOYO SOCIAL
SEGUIMIENTO TEMÁTICO INSTITUCIONAL 2019
MES REPORTADO:NOVIEMBRE 2019

Población beneficiada

D	M	Departamento / municipio	Sexo			Edad						Pueblo						
			Mujeres	Hombres	Total	Niñez			Juventud	Adultos	Tercera Edad	Total	Maya	Xinca	Garífuna	Mestizos/Ladinos	Otro	Total
						0 - 2	3 - 5	6 - 13	14 a 30 años	31 a 60 años	61 años en adelante							
1		República de Guatemala	27	31	58	0	0	0	13	22	23	58	15	1	0	9	33	58
		Departamento de Guatemala	11	12	23	0	0	0	4	6	13	23	5	1	0	5	12	23
	1	San Miguel Petapa			0							0						0
	2	Guatemala	10	12	22				3	6	13	22	5	1		4	12	22
	3	Santa Catalina Pinula			0							0						0
	4	San José Pinula			0							0						0
	5	San José del Golfo			0							0						0
	6	Palencia			0							0						0
	7	Chinautla			0							0						0
	8	San Pedro Ayampuc			0							0						0
	9	Mixco			0							0						0
	10	San Pedro Sacatepéquez			0							0						0
	11	San Juan Sacatepéquez			0							0						0
	12	San Raimundo			0							0						0
	13	Chuarancho			0							0						0
	14	Fraijanes			0							0						0
	15	Amatitlán	1		1			1				1				1		1
16	Villa Nueva			0							0						0	
17	Villa Canales			0							0						0	
2		Departamento de Alta Verapaz	4	4	8	0	0	0	1	2	5	8	2	0	0	0	6	8
	1	Santa María Cahabón			0							0						0
	2	Cobán	1	2	3					1	2	3	1				2	3
	3	Chisec	2	2	4				1	1	2	4	1				3	4
	4	Fray Bartolomé de las Casas			0							0						0
	5	Chahal			0							0						0
	6	Lanquín			0							0						0
	7	San Pedro Carchá			0							0						0
	8	Senahú			0							0						0
	9	Panzós			0							0						0
	10	San Juan Chamelco			0							0						0
	11	Tamahú			0							0						0
	12	Tactic			0							0						0
	13	Santa Cruz Verapaz			0							0						0
	14	San Cristóbal Verapaz			0							0						0
	15	Santa Catalina la Tinta			0							0						0
	16	San Miguel Tucurú	1		1						1	1					1	1
17	Raxruhá			0							0						0	
3		Departamento de Baja Verapaz	0	0	0	0	0	0	0	0	0	0	0	0	0	0	0	0
	1	Cubulco			0							0						0
	2	Santa Cruz el Chol			0							0						0
	3	Granados			0							0						0
	4	Purulhá			0							0						0
	5	Rabinal			0							0						0
	6	Salamá			0							0						0
	7	San Miguel Chicaj			0							0						0
8	San Jerónimo			0							0						0	
4		Departamento de Chimaltenango	0	2	2	0	0	0	1	1	0	2	1	0	0	1	0	2
	1	Tecpán Guatemala			0							0						0
	2	Santa Apolonia		1	1			1				1			1		1	
	3	San José Poaquil			0							0						0
4	San Martín Jilotepeque			0							0						0	



D	M	Departamento / municipio	Sexo			Edad						Pueblo						
			Mujeres	Hombres	Total	Niñez			Juventud	Adultos	Tercera Edad	Total	Maya	Xinca	Garífuna	Mestizos/Ladinos	Otro	Total
						0 - 2	3 - 5	6 - 13	14 a 30 años	31 a 60 años	61 años en adelante							
	5	El Tejar			0												0	
	6	Chimaltenango			0												0	
	7	Zaragoza			0												0	
	8	Santa Cruz Balanyá			0												0	
	9	San Juan Comalapa			0												0	
	10	Patzicla	1		1					1		1					1	
	11	Patzún			0												0	
	12	Pochuta			0												0	
	13	Yepocapa			0												0	
	14	Acatenango			0												0	
	15	San Andrés Itzapa			0												0	
	16	Parramos			0												0	
5		Departamento de Chiquimula	0	1	1	0	0	0	0	1	0	1	1	0	0	0	1	
	1	Chiquimula			0												0	
	2	Jocotán		1	1					1		1					1	
	3	Camotán			0												0	
	4	Esquipulas			0												0	
	5	Olopa			0												0	
	6	San Juan La Ermita			0												0	
	7	San José La Arada			0												0	
	8	San Jacinto			0												0	
	9	Ipala			0												0	
	10	Quetzaltepeque			0												0	
	11	Concepción Las Minas			0												0	
6		Departamento de El Progreso	0	1	1	0	0	0	0	1	0	1	0	0	0	0	1	
	1	San Agustín Acasaguastán			0												0	
	2	San Cristóbal Acasaguastán			0												0	
	3	El Jicaro			0												0	
	4	Guastatoya			0												0	
	5	Morazán			0												0	
	6	Sanarate			0												0	
	7	San Antonio La Paz	1		1					1		1				1	1	
	8	Sansare			0												0	
7		Departamento de Escuintla	0	3	3	0	0	0	0	2	1	3	2	0	0	0	1	
	1	Tiquisate			0												0	
	2	Nueva Concepción			0												0	
	3	Santa Lucía Cotzumalguapa	1		1					1		1					1	
	4	La Gomera			0												0	
	5	San José			0												0	
	6	Izapa			0												0	
	7	La Democracia			0												0	
	8	Masagua			0												0	
	9	Guanagazapa			0												0	
	10	Siquinalá			0												0	
	11	Escuintla	2		2					1		1				1	2	
	12	Palín			0												0	
	13	Sipacate			0												0	
	14	San Vicente Pacaya			0												0	
8		Departamento de Huehuetenango	3	0	3	0	0	0	2	0	1	3	0	0	0	0	3	
	1	Unión Cantón			0												0	
	2	Huehuetenango			0												0	
	3	Chiantla			0												0	
	4	Malacatancito			0												0	
	5	Aguacatán			0												0	
	6	Santa Bárbara			0												0	
	7	San Sebastián Huehuetenango			0												0	
	8	San Juan Atilán			0												0	
	9	San Rafael Petzal			0												0	
	10	San Gaspar Ichil			0												0	
	11	Colotenango			0												0	
	12	Santiago Chimaltenango			0												0	
	13	Todos Santos Cuchumatán			0												0	
	14	San Juan Ixcay			0												0	
	15	Santa Eulalia	1		1				1			1				1	1	
	16	Santa Cruz Barrios			0												0	
	17	San Mateo Ixtatán			0												0	

D	M	Departamento / municipio	Sexo			Edad						Pueblo						
			Mujeres	Hombres	Total	Niñez			Juvenilud	Adultos	Tercera Edad	Total	Maya	Xinca	Garfuna	Mestizos/Ladinos	Otro	Total
						0 - 2	3 - 5	6 - 13	14 a 30 años	31 a 60 años	61 años en adelante							
	18	San Sebastián Coatán			0							0					0	
	19	San Rafael La Independencia			0							0					0	
	20	Nentón			0							0					0	
	21	San Miguel Acatán			0							0					0	
	22	Concepción Huista			0							0					0	
	23	Jacaltenango			0							0					0	
	24	Santa Ana Huista			0							0					0	
	25	San Antonio Huista			0							0					0	
	26	Petatán			0							0					0	
	27	La Democracia			0							0					0	
	28	San Pedro Necta			0							0					0	
	29	San Pedro Soloma	1		1				1			1				1	1	
	30	Cúlico	1		1					1		1				1	1	
	31	San Ildefonso Ixtahuacán			0							0					0	
	32	Tectitán			0							0					0	
	33	La Libertad			0							0					0	
9		Departamento de Izabal	2	1	3	0	0	0	0	2	1	3	2	0	0	1	0	3
	1	Livingson			0							0						0
	2	El Estor	1	1	2					1	1	2	2				2	
	3	Los Amates			0							0					0	
	4	Morales	1		1					1		1			1		1	
	5	Puerto Barrios			0							0					0	
10		Departamento de Jalapa	2	2	4	0	0	0	1	3	0	4	1	0	0	1	2	4
	1	Mataquescuintla			0							0						0
	2	Jalapa	1	1	2				1	1		2			1	1	2	
	3	San Carlos Atzacate			0							0					0	
	4	Monjas			0							0					0	
	5	San Pedro Pinula	1	1	2					2		2	1			1	2	
	6	San Luis Jilotepeque			0							0					0	
	7	San Manuel Chaparrón			0							0					0	
11		Departamento de Jutiapa	0	0	0	0	0	0	0	0	0	0	0	0	0	0	0	0
	1	Agua Blanca			0							0						0
	2	Santa Catarina Mila			0							0						0
	3	Asunción Mila			0							0						0
	4	El Progreso			0							0						0
	5	Jutiapa			0							0						0
	6	Atescatempa			0							0						0
	7	Yupiltepeque			0							0						0
	8	Jerez			0							0						0
	9	Zapotitlán			0							0						0
	10	El Adelanto			0							0						0
	11	Comapa			0							0						0
	12	Quesada			0							0						0
	13	San José Acatempa			0							0						0
	14	Jalpatagua			0							0						0
	15	Conguaco			0							1						0
	16	Moyuta			0							0						0
	17	Pasaco			0							0						0
12		Departamento de Petén	1	1	2	0	0	0	2	0	0	2	0	0	0	0	2	2
	1	La Libertad			0							0						0
	2	San Andrés			0							0						0
	3	San José			0							0						0
	4	Flores			0							0						0
	5	Melchor de Mencos			0							0						0
	6	Dolores			0							0						0
	7	San Benito			0							0						0
	8	Santa Ana			0							0						0
	9	San Francisco			0							0						0
	10	Sayaxché			0							0						0
	11	Popún			0							0						0
	12	El Chal			0							0						0
	13	Las Cruces		1	1				1			1				1	1	1
	14	San Luis	1		1				1			1				1	1	1
13		Departamento de Quetzaltenango	1	0	1	0	0	0	0	1	0	1	0	0	0	0	1	1
	1	San Carlos Sija			0							0						0
	2	Cabracán			0							0						0
	3	Huitán			0							0						0

D	M	Departamento / municipio	Sexo			Edad						Pueblo						
			Mujeres	Hombres	Total	Niñez			Juventud	Adultos	Tercera Edad	Total	Maya	Xinca	Garífuna	Mestizos/Ladinos	Otro	Total
						0 - 2	3 - 5	6 - 13	14 a 30 años	31 a 60 años	61 años en adelante							
	4	Sibilia			0												0	
	5	Cajalá			0												0	
	6	Paletina de los Altos			0												0	
	7	San Miguel Sigüita			0												0	
	8	Ostuncalco			0												0	
	9	San Mateo			0												0	
	10	San Francisco La Unión			0												0	
	11	La Esperanza			0												0	
	12	Olintepeque			0												0	
	13	Salcojá			0												0	
	14	Quezaltenango	1		1					1						1	1	
	15	Almolonga			0												0	
	16	Cantel			0												0	
	17	Zunil			0												0	
	18	El Palmar			0												0	
	19	Concepción Chiquirichapa			0												0	
	20	San Marín Sacatepéquez			0												0	
	21	Colomba			0												0	
	22	Flores Costa Cuca			0												0	
	23	Coatepeque			0												0	
	24	Génova			0												0	
14		Departamento de Quiché	0	1	1	0	0	0	1	0	0	0	0	0	0	1	1	
	1	Joyabaj			0												0	
	2	Pachulum			0												0	
	3	Chajul			0												0	
	4	Uspantán			0												0	
	5	Chicamán	1		1				1							1	1	
	6	Ixcán			0												0	
	7	Cunén			0												0	
	8	San Andrés Sajcabajá			0												0	
	9	San Pedro Jacapilas			0												0	
	10	San Juan Cotzal			0												0	
	11	San Antonio Itotenango			0												0	
	12	Canillá			0												0	
	13	Nebaj			0												0	
	14	Patzún			0												0	
	15	Zacualpa			0												0	
	16	Chiché			0												0	
	17	Chinlque			0												0	
	18	Santa Cruz del Quiché			0												0	
	19	San Tomás Chichicastenango			0												0	
	20	Sacapulas			0												0	
	21	San Miguel Uspantán			0												0	
	22	San Bartolomé Jocopilas			0												0	
15		Departamento de Retalhuleu	0	0	0	0	0	0	0	0	0	0	0	0	0	0	0	
	1	El Asintal			0												0	
	2	Nuevo San Carlos			0												0	
	3	San Felipe			0												0	
	4	San Sebastián			0												0	
	5	San Martín Zapotitlán			0												0	
	6	San Andrés Villa Seca			0												0	
	7	San José La Máquina			0												0	
	8	Santa Cruz Muluá			0												0	
	9	Retalhuleu			0												0	
	10	Champerico			0												0	
16		Departamento de Sacatepéquez	0	0	0	0	0	0	0	0	0	0	0	0	0	0	0	
	1	Alotenango			0												0	
	2	San Miguel Dueñas			0												0	
	3	Santa Catarina Barahona			0												0	
	4	San Antonio Aguas Calientes			0												0	
	5	Ciudad Vieja			0												0	
	6	Santa María de Jesús			0												0	
	7	Antigua Guatemala			0												0	
	8	Magdalena Milpas Altas			0												0	
	9	Santa Lucía Milpas Altas			0												0	
	10	San Lucas Sacatepéquez			0												0	
	11	San Bartolomé Milpas Altas			0												0	


D	M	Departamento / municipio	Sexo			Edad						Pueblo							
			Mujeres	Hombres	Total	Niñez			Juventud	Adultos	Tercera Edad	Total	Maya	Xinca	Garífuna	Mestizos/Ladinos	Otro	Total	
						0 - 2	3 - 5	6 - 13	14 a 30 años	31 a 60 años	61 años en adelante								
		12	Jocotenango			0						0					0		
		13	Pastores			0						0					0		
		14	Santa Domingo Xenacoj			0						0					0		
		15	Santiago Sacatepéquez			0						0					0		
		16	Sumpango			0						0					0		
17			Departamento de San Marcos	1	1	2	0	0	0	0	1	1	2	0	0	0	1	1	2
		1	Tacorán			0							0					0	
		2	Sibinal			0							0					0	
		3	San José Ojetenam			0							0					0	
		4	Concepción Tutuapa			0							0					0	
		5	San Miguel Itzahuacán			0							0					0	
		6	Sipacapa			0							0					0	
		7	Tejuba			0							0					0	
		8	Comitanclio			0							0					0	
		9	Ixchigún			0							0					0	
		10	Tajumulco			0							0					0	
		11	San Marcos	1	1	2					1	1	2				1	1	2
		12	San Lorenzo			0							0					0	
		13	Río Blanco			0							0					0	
		14	San Antonio Sacatepéquez			0							0					0	
		15	San Pedro Sacatepéquez			0							0					0	
		16	San Cristóbal Cucho			0							0					0	
		17	Esquipulas Palo Gordo			0							0					0	
		18	San Rafael Pie de la Cuesta			0							0					0	
		19	San Pablo			0							0					0	
		20	Malacatán			0							0					0	
		21	Catarina			0							0					0	
		22	El Rodeo			0							0					0	
		23	El Tumbador			0							0					0	
		24	Nuevo Progreso			0							0					0	
		25	La Reforma			0							0					0	
		26	El Quetzal			0							0					0	
		27	Pajapita			0							0					0	
		28	Ayutla			0							0					0	
		29	La Blanca			0							0					0	
		30	Ocoš			0							0					0	
18			Departamento de Santa Rosa	1	0	1	0	0	0	0	1	0	1	0	0	0	0	1	1
		1	Santa Rosa de Lima			0							0					0	
		2	Nueva Santa Rosa			0							0					0	
		3	San Rafael las Flores			0							0					0	
		4	Casilias			0							0					0	
		5	Cuilapa	1	1	2					1	1	2				1	1	
		6	Santa Cruz Naranjo			0							0					0	
		7	Barberena			0							0					0	
		8	Pueblo Nuevo Viñas			0							0					0	
		9	Taxisco			0							0					0	
		10	Guazacapán			0							0					0	
		11	Chiquimulla			0							0					0	
		12	San Juan Tecuaco			0							0					0	
		13	Santa María Ixhuatán			0							0					0	
		14	Oratorio			0							0					0	
19			Departamento de Sololá	1	0	1	0	0	0	0	0	1	1	0	0	0	0	0	1
		1	Nahucá			0							0					0	
		2	Santa Clara La Laguna			0							0					0	
		3	Santa María visitación			0							0					0	
		4	San Juan La Laguna			0							0					0	
		5	Santiago Atitlán			0							0					0	
		6	San Lucas Tolimán			0							0					0	
		7	San Antonio Palopó			0							0					0	
		8	Santa Catalina Ixhuacán	1	1	2						1	1	2				1	
		9	San Andrés Semetabaj			0							0					0	
		10	Panajachel			0							0					0	
		11	Concepción			0							0					0	
		12	Sololá			0							0					0	
		13	Santa Cruz La Laguna			0							0					0	
		14	San Marcos La Laguna			0							0					0	
		15	San Pablo La Laguna			0							0					0	

D	M	Departamento / municipio	Sexo			Edad						Pueblo						
			Mujeres	Hombres	Total	Niñez			Juventud	Adultos	Tercera Edad	Total	Maya	Xinca	Garifuna	Mestizos/Ladinos	Otro	Total
						0 - 2	3 - 5	6 - 13	14 a 30 años	31 a 60 años	61 años en adelante							
	16	Santa Catarina Palopó			0							0						0
	17	Santa Lucía Utatlán			0							0						0
	18	San José Chacayá			0							0						0
	19	San Pedro La Laguna			0							0						0
20		Departamento de Suchitepéquez	0	1	1	0	0	0	1	0	0	1	0	0	0	0	1	1
	1	Pueblo Nuevo			0							0						0
	2	San Francisco Zopotitlán			0							0						0
	3	Zunilito			0							0						0
	4	Mazatenango			0							0						0
	5	Cuyotenango			0							0						0
	6	San Lorenzo			0							0						0
	7	San Antonio Domingo Suchitepéquez			0							0						0
	8	San Gabriel			0							0						0
	9	San Bernardino			0							0						0
	10	Samayac	1		1				1			1					1	1
	11	San Pablo Jacapilas			0							0						0
	12	Santo Tomás La Unión			0							0						0
	13	Chicacao			0							0						0
	14	San Antonio Suchitepéquez			0							0						0
	15	San José El Ídolo			0							0						0
	16	San Miguel Panán			0							0						0
	17	Río Bravo			0							0						0
	18	Santa Bárbara			0							0						0
	19	San Juan Bautista			0							0						0
	20	Patulul			0							0						0
21		Departamento de Totonicapán	0	0	0	0	0	0	0	0	0	0	0	0	0	0	0	0
	1	Santa Lucía La Reforma			0							0						0
	2	San Bartolo			0							0						0
	3	Momostenango			0							0						0
	4	Santa María Chiquimula			0							0						0
	5	San Francisco El Alto			0							0						0
	6	Totonicapán			0							0						0
	7	San Cristóbal Totonicapán			0							0						0
	8	San Andrés Xecul			0							0						0
22		Departamento de Zacapa	0	1	1	0	0	0	0	1	0	0	0	0	0	0	1	1
	1	Gualán			0							0						0
	2	Teculután			0							0						0
	3	Zacapa			0							0						0
	4	Estanzuela			0							0						0
	5	Cabañas			0							0						0
	6	Huité			0							0						0
	7	La Unión	1		1					1		1					1	1
	8	Usumatlán			0							0						0
	9	Río Hondo			0							0						0
	10	San Diego			0							0						0
	11	San Jorge			0							0						0

Licda. Cesar David San Dardon
 Director de Verificación de Identidad y Apoyo Social
 Dirección de Verificación de Identidad y Apoyo Social
 Sed: Contraloría RENAP Guatemala, Guatemala

DIRECCIÓN DE VERIFICACIÓN DE IDENTIDAD Y APOYO SOCIAL

Guatemala, 26 de diciembre de 2019
DVIAS-1202-2019



Licenciada
Tania Darinka Pineda Palacios
Director de Gestión y Control Interno
Registro Nacional de las Personas
Su Despacho

Licenciada Pineda Palacios:

Es grato dirigirme a usted, con referencia al Memorando DGCI-SPFI-DPP-003-2019, de fecha 11 de enero de 2019, a través del que se traslada la calendarización de programaciones, reprogramaciones e informes de ejecución de metas físicas institucionales. Por lo que, de conformidad con el calendario presentado, me permito trasladar el informe de ejecución de metas físicas institucionales correspondiente al mes de diciembre de 2019 de la Dirección de Verificación de Identidad y Apoyo Social.

Es oportuno mencionar a solicitud de la Dirección de Gestión y Control Interno, el informe de clasificador temático institucional y, de municipio y departamento del Subproducto de esta Dirección: "Personas naturales sin poderse inscribir en el Registro Central de las Personas o sin poder obtener el Documento Personal de Identificación -DPI- con situación resuelta", desglosado por a) "personas naturales sin poderse inscribir en el Registro Central de las Personas, con situación resuelta" y b) "verificación de la identidad de personas naturales que no pueden obtener su DPI, con situación resuelta".

Sin otro particular, me suscribo de usted,

Muy cordialmente,

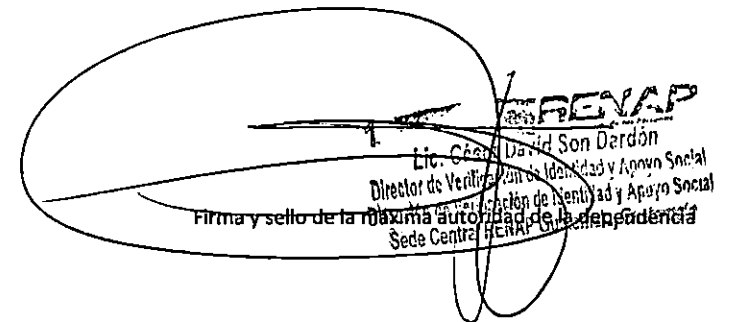

Licenciado César David Són Dardón
Director de Verificación de Identidad y Apoyo Social
Registro Nacional de las Personas - RENAP -

RENAP
Licenciado César David Són Dardón
Director de Verificación de Identidad y Apoyo Social
Dirección de Verificación de Identidad y Apoyo Social
Registro Central RENAP Guatemala, Guatemala

CDS/D/...
c.c: Archivo
Adjunto: lo indicado

**DIRECCIÓN DE VERIFICACIÓN DE IDENTIDAD Y APOYO SOCIAL
INFORME DE EJECUCIÓN MENSUAL DE METAS FÍSICAS INSTITUCIONALES 2019
MES REPORTADO: DICIEMBRE**

No.	Nombre de la Meta	Cantidad programada	Cantidad ejecutada	Medios de Verificación	Observaciones
3	Servicios de Verificación de Identidad y Apoyo Social	90	90		
3.1	Personas naturales sin poderse inscribir en el Registro Central de las Personas o sin poder obtener el Documento Personal de Identificación DPI-, con situación resuelta.	90	90	Expedientes archivados, informes y oficios de traslado	




RENAP
 Lic. César David Son Dardón
 Director de Verificación de Identidad y Apoyo Social
 Dirección de Verificación de Identidad y Apoyo Social
 Firma y sello de la máxima autoridad de la dependencia
 Sede Central RENAP Guayaquil

DIRECCIÓN DE VERIFICACIÓN DE IDENTIDAD Y APOYO SOCIAL
INFORME DE SEGUIMIENTO TEMÁTICO INSTITUCIONAL 2019
MES REPORTADO: DICIEMBRE

Producto: Servicios de Verificación de Identidad y Apoyo Social

No.	Meta	Unidad de medida	Meta			Población beneficiada																			
			Meta inicial	Meta vigente	Meta ejecutada	Sexo				Edad												Pueblo			
						Mujeres	Hombres	No definido	Total	Niñez			Juventud	Adultos	Tercera Edad	No definido	Total	Maya	Xinca	Garífuna	Mestizos/Ladinos	Otro	Total		
0 - 2	3 - 5	6 - 13	14 - 30 años	31 - 60 años	61 años en adelante	Maya	Xinca	Garífuna	Mestizos/Ladinos	Otro	Total														
3.1	Personas naturales sin poderse inscribir en el Registro Central de las Personas o sin poder obtener el Documento Personal de Identificación -DPI-, con situación resuelta.	Caso	3,700	3,700	90	46	44	0	90	1	0	5	26	35	23	0	90	49	0	0	32	9	90		
3.1.1	Personas naturales sin poderse inscribir en el Registro Central de las Personas, con situación resuelta.	Caso			73	34	39	0	73	1	0	5	21	27	19	0	73	43	0	0	30	0	73		
3.1.2	Verificación de la identidad de personas naturales que no pueden obtener su DPI, con situación resuelta.	Caso			17	12	5	0	17	0	0	0	5	8	4	0	17	6	0	0	2	9	17		
Objetivos	3,700 personas naturales sin poderse inscribir en el Registro Central de las Personas o sin poder obtener el Documento Personal de Identificación, con situación resuelta.																								
Resultados alcanzados	1	73 personas naturales sin poderse inscribir en el Registro Central de las Personas, con situación resuelta.																							
	2	Verificación de identidad de 17 personas naturales que no podían obtener el Documento Personal de Identificación, con situación resuelta.																							
Obstáculos encontrados	1																								
	2																								
Observaciones																									



RENAP
 Lic. **SON DAVOSH**
 Director de Verificación de Identidad y Apoyo Social
 Dirección de Verificación de Identidad y Apoyo Social
 Sede Central RENAP Guatemala, Guatemala
 Firma y sello de la máxima autoridad de la dependencia

Nombre de la meta: Verificación de la Identidad de personas naturales que no pueden obtener su DPI, con situación resuelta

 DIRECCIÓN DE VERIFICACIÓN DE IDENTIDAD Y APOYO SOCIAL
 SEGUIMIENTO TEMÁTICO INSTITUCIONAL 2019
 MES REPORTADO: DICIEMBRE 2019

D	M	Departamento / municipio	Población beneficiada															
			Sexo			Edad						Pueblo						
			Mujeres	Hombres	Total	Niñez			Juvenlud	Adultos	Tercera Edad	Total	Maya	Xinca	Garifuna	Mesitzos/Ladinos	Otro	Total
0 - 2	3 - 5	6 - 13	14 a 30 años	31 a 60 años	61 años en adelante													
1		República de Guatemala	12	5	17	0	0	0	5	8	4	17	6	0	0	2	9	17
		Departamento de Guatemala	4	3	7	0	0	0	1	4	2	7	2	0	0	1	4	7
	1	San Miguel Pelapa			0							0						0
	2	Guatemala	4	3	7				1	4	2	7	2			1	4	7
	3	Santa Catarina Pinula			0							0						0
	4	San José Pinula			0							0						0
	5	San José del Golfo			0							0						0
	6	Palencia			0							0						0
	7	Chinuitá			0							0						0
	8	San Pedro Ayampuc			0							0						0
	9	Mixco			0							0						0
	10	San Pedro Sacatepéquez			0							0						0
	11	San Juan Sacatepéquez			0							0						0
	12	San Raimundo			0							0						0
	13	Chuarancho			0							0						0
	14	Fraijanes			0							0						0
	15	Amalitián			0							0						0
16	Villa Nueva			0							0						0	
17	Villa Canales			0							0						0	
2		Departamento de Alta Verapaz	1	0	1	0	0	0	0	0	1	1	1	0	0	0	0	1
	1	Santa María Cahabón			0							0						0
	2	Cobán	1		1						1	1	1					1
	3	Chisec			0							0						0
	4	Fray Bartolomé de las Casas			0							0						0
	5	Chahal			0							0						0
	6	Lanquín			0							0						0
	7	San Pedro Carchá			0							0						0
	8	Senahú			0							0						0
	9	Panzós			0							0						0
	10	San Juan Chamelco			0							0						0
	11	Tamahú			0							0						0
	12	Tactic			0							0						0
	13	Santa Cruz Verapaz			0							0						0
	14	San Cristóbal Verapaz			0							0						0
	15	Santa Catalina la Tinta			0							0						0
	16	San Miguel Tucurú			0							0						0
17	Raxruhá			0							0						0	
3		Departamento de Baja Verapaz	0	0	0	0	0	0	0	0	0	0	0	0	0	0	0	0
	1	Cubulco			0							0						0
	2	Santa Cruz el Chol			0							0						0
	3	Granados			0							0						0
	4	Puruhá			0							0						0
	5	Rabinal			0							0						0
	6	Salamá			0							0						0
	7	San Miguel Chicaj			0							0						0
8	San Jerónimo			0							0						0	
4		Departamento de Chimaltenango	0	0	0	0	0	0	0	0	0	0	0	0	0	0	0	0
	1	Tecpán Guatemala			0							0						0
	2	Santa Apolonia			0							0						0
	3	San José Poaquil			0							0						0
	4	San Martín Jilotepeque			0							0						0
5	El Tejar			0							0						0	




D	M	Departamento / municipio	Sexo			Edad						Pueblo						
			Mujeres	Hombres	Total	Niñez			Juventud	Adultos	Tercera Edad	Total	Maya	Xinca	Garífuna	Mestizos/Ladinos	Otro	Total
						0 - 2	3 - 5	6 - 13	14 a 30 años	31 a 60 años	61 años en adelante							
		6 Chimaltenango			0												0	
		7 Zaragoza			0												0	
		8 Santa Cruz Balanyá			0												0	
		9 San Juan Comalapa			0												0	
		10 Patzicá			0												0	
		11 Patzún			0												0	
		12 Pochula			0												0	
		13 Yepocapa			0												0	
		14 Acatenango			0												0	
		15 San Andrés Itzapa			0												0	
		16 Patamos			0												0	
		Departamento de Chiquimula	0	0	0	0	0	0	0	0	0	0	0	0	0	0	0	
		1 Chiquimula			0												0	
		2 Jocotán			0												0	
		3 Carmolán			0												0	
		4 Esquipulas			0												0	
		5 Olopa			0												0	
		6 San Juan La Ermita			0												0	
		7 San José La Arada			0												0	
		8 San Jacinto			0												0	
		9 Ipala			0												0	
		10 Quetzallepeque			0												0	
		11 Concepción Las Minas			0												0	
		Departamento de El Progreso	1	0	1	0	0	0	0	0	1	1	0	0	0	0	1	
		1 San Agustín Acasaguastlán			0												0	
		2 San Cristóbal Acasaguastlán			0												0	
		3 El Jicaro			0												0	
		4 Guastatoya			0												0	
		5 Morazán			0												0	
		6 Sonarate			0												0	
		7 San Antonio La Paz			0												0	
		8 Sansare	1		1						1	1					1	
		Departamento de Escuintla	2	1	3	0	0	0	1	2	0	3	0	0	0	1	2	
		1 Tiquisate			0												0	
		2 Nueva Concepción			0												0	
		3 Santa Lucía Cotzumalguapa	1		1				1			1					1	
		4 La Gomera			0												0	
		5 San José			0												0	
		6 Itzapa			0												0	
		7 La Democracia			0												0	
		8 Masagua			0												0	
		9 Guanagazapa			0												0	
		10 Sigüinalá			0												0	
		11 Escuintla	2		2					2		2				2	2	
		12 Palín			0												0	
		13 Sipacate			0												0	
		14 San Vicente Pacaya			0												0	
		Departamento de Huehuetenango	0	0	0	0	0	0	0	0	0	0	0	0	0	0	0	
		1 Unión Cantón			0												0	
		2 Huehuetenango			0												0	
		3 Chiantla			0												0	
		4 Malacatancito			0												0	
		5 Aguacatán			0												0	
		6 Santa Bárbara			0												0	
		7 San Sebastián Huehuetenango			0												0	
		8 San Juan Allán			0												0	
		9 San Rafael Petzaj			0												0	
		10 San Gaspar Ichil			0												0	
		11 Colotenango			0												0	
		12 Santiago Chimaltenango			0												0	
		13 Todos Santos Cuchumatán			0												0	
		14 San Juan Ixcay			0												0	
		15 Santa Eulalia			0												0	
		16 Santa Cruz Banillas			0												0	
		17 San Mateo Matán			0												0	
		18 San Sebastián Coatán			0												0	
		19 San Rafael La Independencia			0												0	

D	M	Departamento / municipio	Sexo			Edad						Pueblo						
			Mujeres	Hombres	Total	Niñez			Juventud	Adultos	Tercera Edad	Total	Maya	Xinca	Garífuna	Mestizos/Ladinos	Otro	Total
						0 - 2	3 - 5	6 - 13	14 a 30 años	31 a 60 años	61 años en adelante							
	20	Nentán			0												0	
	21	San Miguel Acatán			0												0	
	22	Concepción Huista			0												0	
	23	Jacaltenango			0												0	
	24	Santo Ana Huista			0												0	
	25	San Antonio Huista			0												0	
	26	Petalán			0												0	
	27	La Democracia			0												0	
	28	San Pedro Necta			0												0	
	29	San Pedro Soloma			0												0	
	30	Cuilco			0												0	
	31	San Ildefonso Ixahuacán			0												0	
	32	Tecitlán			0												0	
	33	La Libertad			0												0	
9		Departamento de Izabal	2	0	2	0	0	0	0	2	0	2	0	0	0	0	2	
	1	Livingston			0							0					0	
	2	El Estor	2		2				2		2	2					2	
	3	Los Amates			0						0						0	
	4	Morales			0						0						0	
	5	Puerto Barrios			0						0						0	
10		Departamento de Jalapa	0	0	0	0	0	0	0	0	0	0	0	0	0	0	0	
	1	Mataquescuintla			0						0						0	
	2	Jalapa			0						0						0	
	3	San Carlos Atzate			0						0						0	
	4	Manjás			0						0						0	
	5	San Pedro Pinula			0						0						0	
	6	San Luis Jilotepeque			0						0						0	
	7	San Manuel Chaparrón			0						0						0	
11		Departamento de Jutiapa	0	0	0	0	0	0	0	0	0	0	0	0	0	0	0	
	1	Agua Blanca			0						0						0	
	2	Santa Catalina Mila			0						0						0	
	3	Asunción Mila			0						0						0	
	4	El Progreso			0						0						0	
	5	Jutiapa			0						0						0	
	6	Atescatempa			0						0						0	
	7	Yupilepeque			0						0						0	
	8	Jerez			0						0						0	
	9	Zapotitlán			0						0						0	
	10	El Adelanto			0						0						0	
	11	Comapa			0						0						0	
	12	Quesada			0						0						0	
	13	San José Acatempa			0						0						0	
	14	Jalpatagua			0						0						0	
	15	Conguaco			0						1						0	
	16	Moyuta			0						0						0	
	17	Pasaca			0						0						0	
12		Departamento de Petén	0	0	0	0	0	0	0	0	0	0	0	0	0	0	0	
	1	La Libertad			0						0						0	
	2	San Andrés			0						0						0	
	3	San José			0						0						0	
	4	Flores			0						0						0	
	5	Melchor de Mencos			0						0						0	
	6	Dolores			0						0						0	
	7	San Benito			0						0						0	
	8	Santa Ana			0						0						0	
	9	San Francisco			0						0						0	
	10	Sayaxché			0						0						0	
	11	Popún			0						0						0	
	12	El Chal			0						0						0	
	13	Las Cruces			0						0						0	
	14	San Luis			0						0						0	
13		Departamento de Quetzaltenango	1	0	1	0	0	0	1	0	0	1	0	0	0	0	1	
	1	San Carlos Sija			0						0						0	
	2	Cabricán			0						0						0	
	3	Huitán			0						0						0	
	4	Sibilia			0						0						0	
	5	Cajolá			0						0						0	
	6	Palestina de los Altos			0						0						0	

D	M	Departamento / municipio	Sexo			Edad					Pueblo							
			Mujeres	Hombres	Total	Niñez			Juventud	Adultos	Tercera Edad	Total	Maya	Xinca	Garfuna	Mestizos/Ladinos	Otro	Total
						0 - 2	3 - 5	6 - 13	14 a 30 años	31 a 60 años	61 años en adelante							
		7 San Miguel Sigüila			0												0	
		8 Ostuncalco			0												0	
		9 San Mateo			0												0	
		10 San Francisco La Unión			0												0	
		11 La Esperanza			0												0	
		12 Olintepeque			0												0	
		13 Saicajá			0												0	
		14 Quetzaltenango			0												0	
		15 Almolonga			0												0	
		16 Cantel			0												0	
		17 Zunil			0												0	
		18 El Palmar			0												0	
		19 Concepción Chiquirichapa			0												0	
		20 San Martín Sacatepéquez	1		1				1			1					1	
		21 Colomba			0												0	
		22 Flores Costa Cuca			0												0	
		23 Coatepeque			0												0	
		24 Génova			0												0	
14		Departamento de Quiché	1	0	1	0	0	0	1	0	0	0	0	0	0	1	1	
	1	Joyabaj			0												0	
	2	Pachulum			0												0	
	3	Chajul			0												0	
	4	Uspantán			0												0	
	5	Chicamán			0												0	
	6	Ixcán			0												0	
	7	Cunén			0												0	
	8	San Andrés Sajcabajá			0												0	
	9	San Pedro Jacopilas			0												0	
	10	San Juan Cotzal			0												0	
	11	San Antonio Itotenango			0												0	
	12	Canillá			0												0	
	13	Nebaj			0												0	
	14	Patzún			0												0	
	15	Zacualpa			0												0	
	16	Chiché			0												0	
	17	Chinique			0												0	
	18	Santa Cruz del Quiché			0												0	
	19	Santa Tomas Chichicastenango	1		1				1							1	1	
	20	Sacapulas			0												0	
	21	San miguel Uspantán			0												0	
	22	San Bartolomé Jocotenango			0												0	
15		Departamento de Retalhuleu	0	0	0	0	0	0	0	0	0	0	0	0	0	0	0	
	1	El Asintal			0												0	
	2	Nuevo San Carlos			0												0	
	3	San Felipe			0												0	
	4	San Sebastián			0												0	
	5	San Martín Zapotillán			0												0	
	6	San Andrés Villa Seca			0												0	
	7	San José La Máquina			0												0	
	8	Santa Cruz Mutubá			0												0	
	9	Retalhuleu			0												0	
	10	Champerico			0												0	
16		Departamento de Sacatepéquez	0	0	0	0	0	0	0	0	0	0	0	0	0	0	0	
	1	Alotenango			0												0	
	2	San Miguel Dueñas			0												0	
	3	Santa Catalina Barahona			0												0	
	4	San Antonio Aguas Calientes			0												0	
	5	Ciudad Vieja			0												0	
	6	Santa María de Jesús			0												0	
	7	Antigua Guatemala			0												0	
	8	Magdalena Milpas Altas			0												0	
	9	Santa Lucía Milpas Altas			0												0	
	10	San Lucas Sacatepéquez			0												0	
	11	San Bartolomé Milpas Altas			0												0	
	12	Jocotenango			0												0	
	13	Pastores			0												0	
	14	Santo Domingo Xenacoj			0												0	
	15	Sanlago Sacatepéquez			0												0	

D	M	Departamento / municipio	Sexo			Edad					Pueblo							
			Mujeres	Hombres	Total	Niñez			Juventud	Adultos	Tercera Edad	Total	Maya	Xinca	Garfuna	Mestizos/Ladinos	Otro	Total
						0 - 2	3 - 5	6 - 13	14 a 30 años	31 a 40 años	61 años en adelante							
17	16	Sumpango			0												0	
		Departamento de San Marcos	0	0	0	0	0	0	0	0	0	0	0	0	0	0	0	
	1	Tacaná			0												0	
	2	Sibinal			0												0	
	3	San José Ojetenam			0												0	
	4	Concepción Tutuapa			0												0	
	5	San Miguel Itahuacán			0												0	
	6	Sipacapa			0												0	
	7	Tejulia			0												0	
	8	Comitanillo			0												0	
	9	Ixchigún			0												0	
	10	Tajumulco			0												0	
	11	San Marcos			0												0	
	12	San Lorenzo			0												0	
	13	Río Blanco			0												0	
	14	San Antonio Sacatepéquez			0												0	
	15	San Pedro Sacatepéquez			0												0	
	16	San Cristóbal Cucho			0												0	
	17	Esquipulas Pala Gorda			0												0	
	18	San Rafael Pie de la Cuesta			0												0	
	19	San Pablo			0												0	
	20	Malacatán			0												0	
	21	Calarina			0												0	
	22	El Rodeo			0												0	
	23	El Tumbador			0												0	
	24	Nueva Progreso			0												0	
	25	La Reforma			0												0	
	26	El Quetzal			0												0	
	27	Pajapita			0												0	
	28	Ayutia			0												0	
29	La Blanca			0												0		
30	Qedés			0												0		
18		Departamento de Santa Rosa	0	0	0	0	0	0	0	0	0	0	0	0	0	0	0	
	1	Santa Rosa de Lima			0												0	
	2	Nueva Santa Rosa			0												0	
	3	San Rafael las Flores			0												0	
	4	Castillas			0												0	
	5	Cuitapa			0												0	
	6	Santa Cruz Naranjo			0												0	
	7	Barberena			0												0	
	8	Pueblo Nuevo Viñas			0												0	
	9	Taxisco			0												0	
	10	Guazacapán			0												0	
	11	Chiquimullá			0												0	
	12	San Juan Tecuaco			0												0	
	13	Santa María Ixhuatán			0												0	
14	Oratorio			0												0		
19		Departamento de Sololá	0	0	0	0	0	0	0	0	0	0	0	0	0	0	0	
	1	Nahualá			0												0	
	2	Santa Clara La Laguna			0												0	
	3	Santa María visitación			0												0	
	4	San Juan La Laguna			0												0	
	5	Santiago Atitlán			0												0	
	6	San Lucas Tolimán			0												0	
	7	San Antonio Palopé			0												0	
	8	Santa Catarina Ixahuacán			0												0	
	9	San Andrés Semetabaj			0												0	
	10	Panajachel			0												0	
	11	Concepción			0												0	
	12	Sololá			0												0	
	13	Santa Cruz La Laguna			0												0	
	14	San Marcos La Laguna			0												0	
15	San Pablo La Laguna			0												0		
16	Santa Catarina Palopé			0												0		
17	Santa Lucía Utatlán			0												0		
18	San José Chacayá			0												0		
19	San Pedro La Laguna			0												0		

D	M	Departamento / municipio	Sexo			Edad						Pueblo						
			Mujeres	Hombres	Total	Niñez			Juventud	Adultos	Tercera Edad	Total	Maya	Xinca	Garífuna	Mestizos/Ladinos	Otro	Total
						0 - 2	3 - 5	6 - 13	14 a 30 años	31 a 60 años	61 años en adelante							
20		Departamento de Suchitepéquez	0	1	1	0	0	0	1	0	0	1	0	0	0	0	1	1
	1	Pueblo Nuevo			0							0						0
	2	San Francisco Zapotitlán			0							0						0
	3	Zunilita			0							0						0
	4	Mazatenango		1	1				1			1					1	1
	5	Cuyotenango			0							0						0
	6	San Lorenzo			0							0						0
	7	Santo Domingo Suchitepéquez			0							0						0
	8	San Gabriel			0							0						0
	9	San Bernardino			0							0						0
	10	Samayac			0							0						0
	11	San Pablo Jacopilas			0							0						0
	12	Santo Tomás La Unión			0							0						0
	13	Chicacao			0							0						0
	14	San Antonio Suchitepéquez			0							0						0
	15	San José El Gallo			0							0						0
	16	San Miguel Panán			0							0						0
	17	Río Bravo			0							0						0
	18	Santa Bárbara			0							0						0
	19	San Juan Baulista			0							0						0
20	Patulul			0							0						0	
21		Departamento de Totonicapán	0	0	0	0	0	0	0	0	0	0	0	0	0	0	0	0
	1	Santa Lucía La Reforma			0							0						0
	2	San Bartolo			0							0						0
	3	Momostenango			0							0						0
	4	Santa María Chiquimula			0							0						0
	5	San Francisco El Alto			0							0						0
	6	Totonicapán			0							0						0
	7	San Cristóbal Totonicapán			0							0						0
8	San Andrés Xecul			0							0						0	
22		Departamento de Zacapa	0	0	0	0	0	0	0	0	0	0	0	0	0	0	0	0
	1	Güalán			0							0						0
	2	Teculután			0							0						0
	3	Zacapa			0							0						0
	4	Estanzeña			0							0						0
	5	Cabañas			0							0						0
	6	Hullé			0							0						0
	7	La Unión			0							0						0
	8	Usumatán			0							0						0
	9	Río Hondo			0							0						0
	10	San Diego			0							0						0
11	San Jorge			0							0						0	


 Lic. César David Son Dardón
 Director de Verificación de Identidad y Apoyo Social
 Dirección de Verificación de Identidad y Apoyo Social
 Sede Central RENAP Guatemala, Guatemala



Nombre de la meta:

Personas naturales sin poderse inscribir en el Registro Central de las Personas, con situación resuelta.

DIRECCIÓN DE VERIFICACIÓN DE IDENTIDAD Y APOYO SOCIAL
SEGUIMIENTO TEMÁTICO INSTITUCIONAL 2019
MES REPORTADO: DICIEMBRE 2019

Población beneficiada

D	M	Departamento / municipio	Sexo			Edad						Pueblo						
			Mujeres	Hombres	Total	Niñez			Juventud	Adultos	Tercera Edad	Total	Maya	Xinca	Garífuna	Mestizos/Ladinos	Otro	Total
						0 - 2	3 - 5	6 - 13	14 a 30 años	31 a 60 años	61 años en adelante							
0		República de Guatemala	34	39	73	1	0	5	21	27	19	73	43	0	0	30	0	73
1		Departamento de Guatemala	0	0	0	0	0	0	0	0	0	0	0	0	0	0	0	0
	1	Petapa	0	0	0	0	0	0	0	0	0	0	0	0	0	0	0	0
	2	Guatemala	0	0	0	0	0	0	0	0	0	0	0	0	0	0	0	0
	3	Santa Catarina Pinula	0	0	0	0	0	0	0	0	0	0	0	0	0	0	0	0
	4	San José Pinula	0	0	0	0	0	0	0	0	0	0	0	0	0	0	0	0
	5	San José del Golfo	0	0	0	0	0	0	0	0	0	0	0	0	0	0	0	0
	6	Palencia	0	0	0	0	0	0	0	0	0	0	0	0	0	0	0	0
	7	Chinautla	0	0	0	0	0	0	0	0	0	0	0	0	0	0	0	0
	8	San Pedro Ayampuc	0	0	0	0	0	0	0	0	0	0	0	0	0	0	0	0
	9	Mixco	0	0	0	0	0	0	0	0	0	0	0	0	0	0	0	0
	10	San Pedro Sacatepéquez	0	0	0	0	0	0	0	0	0	0	0	0	0	0	0	0
	11	San Juan Sacatepéquez	0	0	0	0	0	0	0	0	0	0	0	0	0	0	0	0
	12	San Raimundo	0	0	0	0	0	0	0	0	0	0	0	0	0	0	0	0
	13	Chuirrancho	0	0	0	0	0	0	0	0	0	0	0	0	0	0	0	0
	14	Frajones	0	0	0	0	0	0	0	0	0	0	0	0	0	0	0	0
	15	Amatitlán	0	0	0	0	0	0	0	0	0	0	0	0	0	0	0	0
	16	Villa Nueva	0	0	0	0	0	0	0	0	0	0	0	0	0	0	0	0
	17	Villa Canales	0	0	0	0	0	0	0	0	0	0	0	0	0	0	0	0
2		Departamento de Alta Verapaz	16	24	40	0	0	5	15	13	7	40	35	0	0	5	0	40
	1	Santa María Cahabón	0	0	0	0	0	0	0	0	0	0	0	0	0	0	0	0
	2	Cobán	16	24	40	0	0	5	15	13	7	40	35	0	0	5	0	40
	3	Chisec	0	0	0	0	0	0	0	0	0	0	0	0	0	0	0	0
	4	Fray Bartolomé de las Casas	0	0	0	0	0	0	0	0	0	0	0	0	0	0	0	0
	5	Chahal	0	0	0	0	0	0	0	0	0	0	0	0	0	0	0	0
	6	Lanquín	0	0	0	0	0	0	0	0	0	0	0	0	0	0	0	0
	7	San Pedro Carchá	0	0	0	0	0	0	0	0	0	0	0	0	0	0	0	0
	8	Senahú	0	0	0	0	0	0	0	0	0	0	0	0	0	0	0	0
	9	Panzós	0	0	0	0	0	0	0	0	0	0	0	0	0	0	0	0
	10	San Juan Chamelco	0	0	0	0	0	0	0	0	0	0	0	0	0	0	0	0
	11	Tamahú	0	0	0	0	0	0	0	0	0	0	0	0	0	0	0	0
	12	Tactic	0	0	0	0	0	0	0	0	0	0	0	0	0	0	0	0
	13	Santa Cruz Verapaz	0	0	0	0	0	0	0	0	0	0	0	0	0	0	0	0
	14	San Cristóbal Verapaz	0	0	0	0	0	0	0	0	0	0	0	0	0	0	0	0
	15	Santa Catalina la Tinta	0	0	0	0	0	0	0	0	0	0	0	0	0	0	0	0
	16	San Miguel Tucurú	0	0	0	0	0	0	0	0	0	0	0	0	0	0	0	0
	17	Roxruhá	0	0	0	0	0	0	0	0	0	0	0	0	0	0	0	0
3		Departamento de Baja Verapaz	0	0	0	0	0	0	0	0	0	0	0	0	0	0	0	0
	1	Cubulco	0	0	0	0	0	0	0	0	0	0	0	0	0	0	0	0
	2	Santa Cruz el Chol	0	0	0	0	0	0	0	0	0	0	0	0	0	0	0	0
	3	Granados	0	0	0	0	0	0	0	0	0	0	0	0	0	0	0	0
	4	Purulhá	0	0	0	0	0	0	0	0	0	0	0	0	0	0	0	0
	5	Rabinal	0	0	0	0	0	0	0	0	0	0	0	0	0	0	0	0

4
1
2
3
4
5
6
7
8
9
10
11
12
13
14
15
16
1
2
3
4
5
6
7
8
9
10
11
1
2
3
4
5
6
7
8
9
10
11
12
13
14
1
2
3
4
5
6
7
8
9
10
11
12
13
14
1
2
3

6	Salamá	0	0	0	0	0	0	0	0	0	0	0	0	0	0	0	0
7	San Miguel Chicaj	0	0	0	0	0	0	0	0	0	0	0	0	0	0	0	0
8	San Jerónimo	0	0	0	0	0	0	0	0	0	0	0	0	0	0	0	0
	Departamento de Chimaltenango	3	2	5	1	0	0	1	2	1	5	2	0	0	3	0	5
1	Tecpán Guatemala	0	0	0	0	0	0	0	0	0	0	0	0	0	0	0	0
2	Santa Apolonia	0	0	0	0	0	0	0	0	0	0	0	0	0	0	0	0
3	San José Poaquil	0	0	0	0	0	0	0	0	0	0	0	0	0	0	0	0
4	San Martín Jilotepeque	0	0	0	0	0	0	0	0	0	0	0	0	0	0	0	0
5	El Tejar	0	0	0	0	0	0	0	0	0	0	0	0	0	0	0	0
6	Chimaltenango	3	2	5	1	0	0	1	2	1	5	2	0	0	3	0	5
7	Zaragoza	0	0	0	0	0	0	0	0	0	0	0	0	0	0	0	0
8	Santa Cruz Balanyá	0	0	0	0	0	0	0	0	0	0	0	0	0	0	0	0
9	San Juan Comalapa	0	0	0	0	0	0	0	0	0	0	0	0	0	0	0	0
10	Patzicá	0	0	0	0	0	0	0	0	0	0	0	0	0	0	0	0
11	Patzún	0	0	0	0	0	0	0	0	0	0	0	0	0	0	0	0
12	Pochuta	0	0	0	0	0	0	0	0	0	0	0	0	0	0	0	0
13	Yepocapa	0	0	0	0	0	0	0	0	0	0	0	0	0	0	0	0
14	Acatenango	0	0	0	0	0	0	0	0	0	0	0	0	0	0	0	0
15	San Andrés Itzapa	0	0	0	0	0	0	0	0	0	0	0	0	0	0	0	0
16	Parramos	0	0	0	0	0	0	0	0	0	0	0	0	0	0	0	0
	Departamento de Chiquimula	0	0	0	0	0	0	0	0	0	0	0	0	0	0	0	0
1	Chiquimula	0	0	0	0	0	0	0	0	0	0	0	0	0	0	0	0
2	Jocotán	0	0	0	0	0	0	0	0	0	0	0	0	0	0	0	0
3	Camotán	0	0	0	0	0	0	0	0	0	0	0	0	0	0	0	0
4	Esquipulas	0	0	0	0	0	0	0	0	0	0	0	0	0	0	0	0
5	Olopa	0	0	0	0	0	0	0	0	0	0	0	0	0	0	0	0
6	San Juan La Ermita	0	0	0	0	0	0	0	0	0	0	0	0	0	0	0	0
7	San José La Arada	0	0	0	0	0	0	0	0	0	0	0	0	0	0	0	0
8	San Jacinto	0	0	0	0	0	0	0	0	0	0	0	0	0	0	0	0
9	Ipala	0	0	0	0	0	0	0	0	0	0	0	0	0	0	0	0
10	Quezaltepeque	0	0	0	0	0	0	0	0	0	0	0	0	0	0	0	0
11	Concepción Las Minas	0	0	0	0	0	0	0	0	0	0	0	0	0	0	0	0
	Departamento de El Progreso	0	0	0	0	0	0	0	0	0	0	0	0	0	0	0	0
1	San Agustín Acasaguastlán	0	0	0	0	0	0	0	0	0	0	0	0	0	0	0	0
2	San Cristóbal Acasaguastlán	0	0	0	0	0	0	0	0	0	0	0	0	0	0	0	0
3	El Jicaro	0	0	0	0	0	0	0	0	0	0	0	0	0	0	0	0
4	Guastatoya	0	0	0	0	0	0	0	0	0	0	0	0	0	0	0	0
5	Morazán	0	0	0	0	0	0	0	0	0	0	0	0	0	0	0	0
6	Sanarate	0	0	0	0	0	0	0	0	0	0	0	0	0	0	0	0
7	San Antonio La Paz	0	0	0	0	0	0	0	0	0	0	0	0	0	0	0	0
8	Sansare	0	0	0	0	0	0	0	0	0	0	0	0	0	0	0	0
	Departamento de Escuintla	6	4	10	0	0	0	7	3	10	0	0	0	0	10	0	10
1	Tiquisate	0	0	0	0	0	0	0	0	0	0	0	0	0	0	0	0
2	Nueva Concepción	0	0	0	0	0	0	0	0	0	0	0	0	0	0	0	0
3	Santa Lucía Cotzumalguapa	0	0	0	0	0	0	0	0	0	0	0	0	0	0	0	0
4	La Gomera	0	0	0	0	0	0	0	0	0	0	0	0	0	0	0	0
5	San José	0	0	0	0	0	0	0	0	0	0	0	0	0	0	0	0
6	Izapa	0	0	0	0	0	0	0	0	0	0	0	0	0	0	0	0
7	La Democracia	0	0	0	0	0	0	0	0	0	0	0	0	0	0	0	0
8	Masagua	0	0	0	0	0	0	0	0	0	0	0	0	0	0	0	0
9	Guanagazapa	0	0	0	0	0	0	0	0	0	0	0	0	0	0	0	0
10	Siquinalá	0	0	0	0	0	0	0	0	0	0	0	0	0	0	0	0
11	Escuintla	6	4	10	0	0	0	7	3	10	0	0	0	0	10	0	10
12	Palín	0	0	0	0	0	0	0	0	0	0	0	0	0	0	0	0
13	Sipacate	0	0	0	0	0	0	0	0	0	0	0	0	0	0	0	0
14	San Vicente Pacaya	0	0	0	0	0	0	0	0	0	0	0	0	0	0	0	0
	Departamento de Huehuetenango	0	0	0	0	0	0	0	0	0	0	0	0	0	0	0	0
1	Unión Cantón	0	0	0	0	0	0	0	0	0	0	0	0	0	0	0	0
2	Huehuetenango	0	0	0	0	0	0	0	0	0	0	0	0	0	0	0	0
3	Chiantla	0	0	0	0	0	0	0	0	0	0	0	0	0	0	0	0

8

4	Malacatancito	0	0	0	0	0	0	0	0	0	0	0	0	0	0	0
5	Aguacatán	0	0	0	0	0	0	0	0	0	0	0	0	0	0	0
6	Santa Bárbara	0	0	0	0	0	0	0	0	0	0	0	0	0	0	0
7	San Sebastián Huehuetenango	0	0	0	0	0	0	0	0	0	0	0	0	0	0	0
8	San Juan Atitán	0	0	0	0	0	0	0	0	0	0	0	0	0	0	0
9	San Rafael Petzal	0	0	0	0	0	0	0	0	0	0	0	0	0	0	0
10	San Gaspar Ixchil	0	0	0	0	0	0	0	0	0	0	0	0	0	0	0
11	Colotenango	0	0	0	0	0	0	0	0	0	0	0	0	0	0	0
12	Santiago Chimaltenango	0	0	0	0	0	0	0	0	0	0	0	0	0	0	0
13	Todos Santos Cuchumatán	0	0	0	0	0	0	0	0	0	0	0	0	0	0	0
14	San Juan Ixcay	0	0	0	0	0	0	0	0	0	0	0	0	0	0	0
15	Santa Eulalia	0	0	0	0	0	0	0	0	0	0	0	0	0	0	0
16	Santa Cruz Barillas	0	0	0	0	0	0	0	0	0	0	0	0	0	0	0
17	San Mateo Ixtatán	0	0	0	0	0	0	0	0	0	0	0	0	0	0	0
18	San Sebastián Coatán	0	0	0	0	0	0	0	0	0	0	0	0	0	0	0
19	San Rafael La Independencia	0	0	0	0	0	0	0	0	0	0	0	0	0	0	0
20	Nentón	0	0	0	0	0	0	0	0	0	0	0	0	0	0	0
21	San Miguel Acatán	0	0	0	0	0	0	0	0	0	0	0	0	0	0	0
22	Concepción Huista	0	0	0	0	0	0	0	0	0	0	0	0	0	0	0
23	Jacaltenango	0	0	0	0	0	0	0	0	0	0	0	0	0	0	0
24	Santa Ana Huista	0	0	0	0	0	0	0	0	0	0	0	0	0	0	0
25	San Antonio Huista	0	0	0	0	0	0	0	0	0	0	0	0	0	0	0
26	Petatán	0	0	0	0	0	0	0	0	0	0	0	0	0	0	0
27	La Democracia	0	0	0	0	0	0	0	0	0	0	0	0	0	0	0
28	San Pedro Necta	0	0	0	0	0	0	0	0	0	0	0	0	0	0	0
29	San Pedro Soloma	0	0	0	0	0	0	0	0	0	0	0	0	0	0	0
30	Cuilco	0	0	0	0	0	0	0	0	0	0	0	0	0	0	0
31	San Ildefonso Ixtahuacan	0	0	0	0	0	0	0	0	0	0	0	0	0	0	0
32	Tectitán	0	0	0	0	0	0	0	0	0	0	0	0	0	0	0
9	Departamento de Izabal	0	0	0	0	0	0	0	0	0	0	0	0	0	0	0
1	Livingston	0	0	0	0	0	0	0	0	0	0	0	0	0	0	0
2	El Estor	0	0	0	0	0	0	0	0	0	0	0	0	0	0	0
3	Los Amates	0	0	0	0	0	0	0	0	0	0	0	0	0	0	0
4	Morales	0	0	0	0	0	0	0	0	0	0	0	0	0	0	0
5	Puerto Barrios	0	0	0	0	0	0	0	0	0	0	0	0	0	0	0
10	Departamento de Jalapa	3	2	5	0	0	0	3	0	2	5	0	0	0	5	5
1	Mataquescuintla	0	0	0	0	0	0	0	0	0	0	0	0	0	0	0
2	Jalapa	3	2	5	0	0	0	3	0	2	5	0	0	0	5	5
3	San Carlos Alzatate	0	0	0	0	0	0	0	0	0	0	0	0	0	0	0
4	Monjas	0	0	0	0	0	0	0	0	0	0	0	0	0	0	0
5	San Pedro Pinula	0	0	0	0	0	0	0	0	0	0	0	0	0	0	0
6	San Luis Jilotepeque	0	0	0	0	0	0	0	0	0	0	0	0	0	0	0
7	San Manuel Chaparrón	0	0	0	0	0	0	0	0	0	0	0	0	0	0	0
11	Departamento de Jutiapa	0	0	0	0	0	0	0	0	0	0	0	0	0	0	0
1	Agua Blanca	0	0	0	0	0	0	0	0	0	0	0	0	0	0	0
2	Santa Catarina Mita	0	0	0	0	0	0	0	0	0	0	0	0	0	0	0
3	Asunción Mita	0	0	0	0	0	0	0	0	0	0	0	0	0	0	0
4	El Progreso	0	0	0	0	0	0	0	0	0	0	0	0	0	0	0
5	Jutiapa	0	0	0	0	0	0	0	0	0	0	0	0	0	0	0
6	Atescatempa	0	0	0	0	0	0	0	0	0	0	0	0	0	0	0
7	Yupiltepeque	0	0	0	0	0	0	0	0	0	0	0	0	0	0	0
8	Jerez	0	0	0	0	0	0	0	0	0	0	0	0	0	0	0
9	Zapotitlán	0	0	0	0	0	0	0	0	0	0	0	0	0	0	0
10	El Adelanto	0	0	0	0	0	0	0	0	0	0	0	0	0	0	0
11	Comapa	0	0	0	0	0	0	0	0	0	0	0	0	0	0	0
12	Quesada	0	0	0	0	0	0	0	0	0	0	0	0	0	0	0
13	San José Acatempa	0	0	0	0	0	0	0	0	0	0	0	0	0	0	0
14	Jalpatagua	0	0	0	0	0	0	0	0	0	0	0	0	0	0	0
15	Conguaco	0	0	0	0	0	0	0	0	0	0	0	0	0	0	0
16	Moyuta	0	0	0	0	0	0	0	0	0	0	0	0	0	0	0


12	17	Pasaco	0	0	0	0	0	0	0	0	0	0	0	0	0	0	0
		Departamento de Petén	0	0	0	0	0	0	0	0	0	0	0	0	0	0	0
	1	La Libertad	0	0	0	0	0	0	0	0	0	0	0	0	0	0	0
	2	San Andrés	0	0	0	0	0	0	0	0	0	0	0	0	0	0	0
	3	San José	0	0	0	0	0	0	0	0	0	0	0	0	0	0	0
	4	Flores	0	0	0	0	0	0	0	0	0	0	0	0	0	0	0
	5	Melchor de Mencos	0	0	0	0	0	0	0	0	0	0	0	0	0	0	0
	6	Dolores	0	0	0	0	0	0	0	0	0	0	0	0	0	0	0
	7	San Benito	0	0	0	0	0	0	0	0	0	0	0	0	0	0	0
	8	Santa Ana	0	0	0	0	0	0	0	0	0	0	0	0	0	0	0
	9	San Francisco	0	0	0	0	0	0	0	0	0	0	0	0	0	0	0
	10	Sayaxché	0	0	0	0	0	0	0	0	0	0	0	0	0	0	0
	11	Poptún	0	0	0	0	0	0	0	0	0	0	0	0	0	0	0
	12	El Chal	0	0	0	0	0	0	0	0	0	0	0	0	0	0	0
	13	Las Cruces	0	0	0	0	0	0	0	0	0	0	0	0	0	0	0
	14	San Luis	0	0	0	0	0	0	0	0	0	0	0	0	0	0	0
13		Departamento de Quetzaltenango	0	0	0	0	0	0	0	0	0	0	0	0	0	0	0
	1	San Carlos Sija	0	0	0	0	0	0	0	0	0	0	0	0	0	0	0
	2	Cabricán	0	0	0	0	0	0	0	0	0	0	0	0	0	0	0
	3	Huitán	0	0	0	0	0	0	0	0	0	0	0	0	0	0	0
	4	Sibilla	0	0	0	0	0	0	0	0	0	0	0	0	0	0	0
	5	Cajolá	0	0	0	0	0	0	0	0	0	0	0	0	0	0	0
	6	Palestina de los Altos	0	0	0	0	0	0	0	0	0	0	0	0	0	0	0
	7	San Miguel Sigüla	0	0	0	0	0	0	0	0	0	0	0	0	0	0	0
	8	Ostuncalco	0	0	0	0	0	0	0	0	0	0	0	0	0	0	0
	9	San Mateo	0	0	0	0	0	0	0	0	0	0	0	0	0	0	0
	10	San Francisco La Unión	0	0	0	0	0	0	0	0	0	0	0	0	0	0	0
	11	La Esperanza	0	0	0	0	0	0	0	0	0	0	0	0	0	0	0
	12	Olintepeque	0	0	0	0	0	0	0	0	0	0	0	0	0	0	0
	13	Salcája	0	0	0	0	0	0	0	0	0	0	0	0	0	0	0
	14	Quetzaltenango	0	0	0	0	0	0	0	0	0	0	0	0	0	0	0
	15	Almolonga	0	0	0	0	0	0	0	0	0	0	0	0	0	0	0
	16	Cantel	0	0	0	0	0	0	0	0	0	0	0	0	0	0	0
	17	Zunil	0	0	0	0	0	0	0	0	0	0	0	0	0	0	0
	18	El Palmar	0	0	0	0	0	0	0	0	0	0	0	0	0	0	0
	19	Concepción Chiquirichapa	0	0	0	0	0	0	0	0	0	0	0	0	0	0	0
	20	San Marín Sacatepéquez	0	0	0	0	0	0	0	0	0	0	0	0	0	0	0
	21	Colomba	0	0	0	0	0	0	0	0	0	0	0	0	0	0	0
	22	Flores Costa Cuca	0	0	0	0	0	0	0	0	0	0	0	0	0	0	0
	23	Cooatepeque	0	0	0	0	0	0	0	0	0	0	0	0	0	0	0
	24	Génova	0	0	0	0	0	0	0	0	0	0	0	0	0	0	0
14		Departamento de Quiché	3	6	9	0	0	0	2	2	5	9	6	0	0	3	0
	1	Jayabaj	0	0	0	0	0	0	0	0	0	0	0	0	0	0	0
	2	Pachulum	0	0	0	0	0	0	0	0	0	0	0	0	0	0	0
	3	Chajul	0	0	0	0	0	0	0	0	0	0	0	0	0	0	0
	4	Uspantán	0	0	0	0	0	0	0	0	0	0	0	0	0	0	0
	5	Chicamán	0	0	0	0	0	0	0	0	0	0	0	0	0	0	0
	6	Ixcán	0	0	0	0	0	0	0	0	0	0	0	0	0	0	0
	7	Cunén	0	0	0	0	0	0	0	0	0	0	0	0	0	0	0
	8	San Andrés Sajcabajá	0	0	0	0	0	0	0	0	0	0	0	0	0	0	0
	9	San Pedro Jacopilas	0	0	0	0	0	0	0	0	0	0	0	0	0	0	0
	10	San Juan Cotzal	0	0	0	0	0	0	0	0	0	0	0	0	0	0	0
	11	San Antonio Ilotenango	0	0	0	0	0	0	0	0	0	0	0	0	0	0	0
	12	Canillá	0	0	0	0	0	0	0	0	0	0	0	0	0	0	0
	13	Nebaj	0	0	0	0	0	0	0	0	0	0	0	0	0	0	0
	14	Patzitá	0	0	0	0	0	0	0	0	0	0	0	0	0	0	0
	15	Zacualpa	0	0	0	0	0	0	0	0	0	0	0	0	0	0	0
	16	Chiché	0	0	0	0	0	0	0	0	0	0	0	0	0	0	0
	17	Chinique	0	0	0	0	0	0	0	0	0	0	0	0	0	0	0
	18	Santa Cruz del Quiché	3	6	9	0	0	0	2	2	5	9	6	0	0	3	0

8

19	Santo Tomas Chichicastenango	0	0	0	0	0	0	0	0	0	0	0	0	0	0	0	0
20	Sacapulas	0	0	0	0	0	0	0	0	0	0	0	0	0	0	0	0
21	San miguel Uspantán	0	0	0	0	0	0	0	0	0	0	0	0	0	0	0	0
22	San Bartolomé Jicotenango	0	0	0	0	0	0	0	0	0	0	0	0	0	0	0	0
15	Departamento de Retalhuleu	0	0	0	0	0	0	0	0	0	0	0	0	0	0	0	0
1	El Asintal	0	0	0	0	0	0	0	0	0	0	0	0	0	0	0	0
2	Nuevo San Carlos	0	0	0	0	0	0	0	0	0	0	0	0	0	0	0	0
3	San Felipe	0	0	0	0	0	0	0	0	0	0	0	0	0	0	0	0
4	San Sebastián	0	0	0	0	0	0	0	0	0	0	0	0	0	0	0	0
5	San Martín Zapotitlán	0	0	0	0	0	0	0	0	0	0	0	0	0	0	0	0
6	San Andrés Villa Seca	0	0	0	0	0	0	0	0	0	0	0	0	0	0	0	0
7	San José La Maquina	0	0	0	0	0	0	0	0	0	0	0	0	0	0	0	0
8	Santa Cruz Muluá	0	0	0	0	0	0	0	0	0	0	0	0	0	0	0	0
9	Retalhuleu	0	0	0	0	0	0	0	0	0	0	0	0	0	0	0	0
10	Champerico	0	0	0	0	0	0	0	0	0	0	0	0	0	0	0	0
16	Departamento de Sacatepéquez	3	1	4	0	0	0	3	1	4	0	0	0	4	0	4	4
1	Altenango	0	0	0	0	0	0	0	0	0	0	0	0	0	0	0	0
2	San Miguel Dueñas	0	0	0	0	0	0	0	0	0	0	0	0	0	0	0	0
3	Santa Catarina Barahona	0	0	0	0	0	0	0	0	0	0	0	0	0	0	0	0
4	San Antonio Aguas Calientes	0	0	0	0	0	0	0	0	0	0	0	0	0	0	0	0
5	Ciudad Vieja	0	0	0	0	0	0	0	0	0	0	0	0	0	0	0	0
6	Santa María de Jesús	0	0	0	0	0	0	0	0	0	0	0	0	0	0	0	0
7	Antigua Guatemala	3	1	4	0	0	0	3	1	4	0	0	0	4	0	4	4
8	Magdalena Milpas Altas	0	0	0	0	0	0	0	0	0	0	0	0	0	0	0	0
9	Santa Lucía Milpas Altas	0	0	0	0	0	0	0	0	0	0	0	0	0	0	0	0
10	San Lucas Sacatepéquez	0	0	0	0	0	0	0	0	0	0	0	0	0	0	0	0
11	San Bartolomé Milpas Altas	0	0	0	0	0	0	0	0	0	0	0	0	0	0	0	0
12	Jocotenango	0	0	0	0	0	0	0	0	0	0	0	0	0	0	0	0
13	Pastores	0	0	0	0	0	0	0	0	0	0	0	0	0	0	0	0
14	Santo Domingo Xenacoj	0	0	0	0	0	0	0	0	0	0	0	0	0	0	0	0
15	Santiago Sacatepéquez	0	0	0	0	0	0	0	0	0	0	0	0	0	0	0	0
16	Sumpango	0	0	0	0	0	0	0	0	0	0	0	0	0	0	0	0
17	Departamento de San Marcos	0	0	0	0	0	0	0	0	0	0	0	0	0	0	0	0
1	Tacaná	0	0	0	0	0	0	0	0	0	0	0	0	0	0	0	0
2	Sibinal	0	0	0	0	0	0	0	0	0	0	0	0	0	0	0	0
3	San José Ojetenam	0	0	0	0	0	0	0	0	0	0	0	0	0	0	0	0
4	Concepción Tutuapa	0	0	0	0	0	0	0	0	0	0	0	0	0	0	0	0
5	San Miguel Ixtahuacán	0	0	0	0	0	0	0	0	0	0	0	0	0	0	0	0
6	Sipacapa	0	0	0	0	0	0	0	0	0	0	0	0	0	0	0	0
7	Tejulia	0	0	0	0	0	0	0	0	0	0	0	0	0	0	0	0
8	Comitancillo	0	0	0	0	0	0	0	0	0	0	0	0	0	0	0	0
9	Ixchiguan	0	0	0	0	0	0	0	0	0	0	0	0	0	0	0	0
10	Tajumulco	0	0	0	0	0	0	0	0	0	0	0	0	0	0	0	0
11	San Marcos	0	0	0	0	0	0	0	0	0	0	0	0	0	0	0	0
12	San Lorenzo	0	0	0	0	0	0	0	0	0	0	0	0	0	0	0	0
13	Río Blanco	0	0	0	0	0	0	0	0	0	0	0	0	0	0	0	0
14	San Antonio Sacatepéquez	0	0	0	0	0	0	0	0	0	0	0	0	0	0	0	0
15	San Pedro Sacatepéquez	0	0	0	0	0	0	0	0	0	0	0	0	0	0	0	0
16	San Cristóbal Cucho	0	0	0	0	0	0	0	0	0	0	0	0	0	0	0	0
17	Esquipulas Palo Gordo	0	0	0	0	0	0	0	0	0	0	0	0	0	0	0	0
18	San Rafael Pie de la Cuesta	0	0	0	0	0	0	0	0	0	0	0	0	0	0	0	0
19	San Pablo	0	0	0	0	0	0	0	0	0	0	0	0	0	0	0	0
20	Malacatán	0	0	0	0	0	0	0	0	0	0	0	0	0	0	0	0
21	Catarina	0	0	0	0	0	0	0	0	0	0	0	0	0	0	0	0
22	El Rodeo	0	0	0	0	0	0	0	0	0	0	0	0	0	0	0	0
23	El Tumbador	0	0	0	0	0	0	0	0	0	0	0	0	0	0	0	0
24	Nuevo Progreso	0	0	0	0	0	0	0	0	0	0	0	0	0	0	0	0
25	La Reforma	0	0	0	0	0	0	0	0	0	0	0	0	0	0	0	0
26	El Quetzal	0	0	0	0	0	0	0	0	0	0	0	0	0	0	0	0
27	Pajapita	0	0	0	0	0	0	0	0	0	0	0	0	0	0	0	0

8

22	1	Santa Lucía La Reforma	0	0	0	0	0	0	0	0	0	0	0	0	0	0	0
	2	San Bartolo	0	0	0	0	0	0	0	0	0	0	0	0	0	0	0
	3	Momostenango	0	0	0	0	0	0	0	0	0	0	0	0	0	0	0
	4	Santa María Chiquimula	0	0	0	0	0	0	0	0	0	0	0	0	0	0	0
	5	San Francisco El Alto	0	0	0	0	0	0	0	0	0	0	0	0	0	0	0
	6	Totonicapán	0	0	0	0	0	0	0	0	0	0	0	0	0	0	0
	7	San Cristóbal Totonicapán	0	0	0	0	0	0	0	0	0	0	0	0	0	0	0
	8	San Andrés Xecul	0	0	0	0	0	0	0	0	0	0	0	0	0	0	0
		Departamento de Zacapa	0	0	0	0	0	0	0	0	0	0	0	0	0	0	0
	1	Gualán	0	0	0	0	0	0	0	0	0	0	0	0	0	0	0
	2	Teculután	0	0	0	0	0	0	0	0	0	0	0	0	0	0	0
	3	Zacapa	0	0	0	0	0	0	0	0	0	0	0	0	0	0	0
	4	Estanzuela	0	0	0	0	0	0	0	0	0	0	0	0	0	0	0
	5	Cabañas	0	0	0	0	0	0	0	0	0	0	0	0	0	0	0
	6	Huité	0	0	0	0	0	0	0	0	0	0	0	0	0	0	0
	7	La Unión	0	0	0	0	0	0	0	0	0	0	0	0	0	0	0
	8	Usumatlán	0	0	0	0	0	0	0	0	0	0	0	0	0	0	0
	9	Río Hondo	0	0	0	0	0	0	0	0	0	0	0	0	0	0	0
	10	San Diego	0	0	0	0	0	0	0	0	0	0	0	0	0	0	0
	11	San Jorge	0	0	0	0	0	0	0	0	0	0	0	0	0	0	0


 Lic. César David San Dardón
 Director de Verificación de Identidad y Apoyo Social
 1 Lic. César David San Dardón
 Director de Verificación de Identidad y Apoyo Social
 Dirección de Verificación de Identidad y Apoyo Social
 Sede Central RENAP Guatemala, Guatemala



DOCUMENTOS DE RESPALDO AL
INFOME DE GESTIÓN Y RENDICIÓN DE CUENTAS
MINISTERIO DE FINANZAS PÚBLICAS

Año 2019

Tercer cuatrimestre
(septiembre-diciembre)

DIRECCIÓN DE PROCESOS

Guatemala, enero de 2020

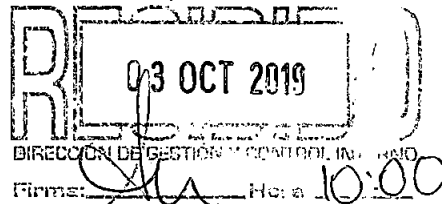
DIRECCIÓN DE PROCESOS



DP-4526-2019

Guatemala, 02 de octubre de 2019

Registro Nacional de las Personas



Licenciada
Tania Darinka Pineda Palacios
Director de Gestión y Control Interno
Registro Nacional de las Personas
Presente


Estimada Licenciada Pineda:

De manera atenta me dirijo a Usted, en atención al MEMORANDUM DGCI-SPFI-DPP-003-2019 recibido en esta Dirección el 15 de enero del año en curso, en relación a la programación de entrega de la ejecución de las Metas Físicas Institucionales, aprobadas para el Ejercicio Fiscal 2019, por lo que me permito trasladar informe correspondiente al periodo del **01 al 30 de septiembre del año en curso**, de lo siguiente:

- Programación Cuatrimestral de Metas Físicas Institucionales
- Informe de Ejecución Mensual de Metas Físicas Institucionales 2019
- Informe de seguimiento Temático Institucional 2019
- Informe de seguimiento Municipal 2019

Esto para su conocimiento y el seguimiento correspondiente.

Sin otro particular me suscribo de usted, agradeciendo la atención al presente.



Atentamente,

Licda. Lai Yee Leung Ng
Director de Procesos en Funciones
Dirección de Procesos
RENAP
Registro Nacional de las Personas
DIRECCIÓN DE PROCESOS
Guatemala, Guatemala

LylNg/iv
Adjunto cuadros correspondientes
C.C. Archivo

Clasificación DPI por Fecha de Aprobación

02/10/2019 09:52:08 a.m.

RESUMEN RANGO DE FECHAS

CLASIFICACION	CANTIDAD
PRIMERA VEZ	31,772
RENOVACION	29
REPOSICIÓN	57,990
Total	89,791

DETALLE POR FECHAS


FECHA	TOTAL
02/09/2019	3,737
03/09/2019	4,153
04/09/2019	4,177
05/09/2019	5,064
06/09/2019	4,003
09/09/2019	3,536
10/09/2019	4,486
11/09/2019	4,784
12/09/2019	4,747
13/09/2019	4,418
17/09/2019	3,539
18/09/2019	5,114
19/09/2019	3,999
20/09/2019	3,679
23/09/2019	5,132
24/09/2019	5,051
25/09/2019	5,232
26/09/2019	4,923
27/09/2019	4,880
30/09/2019	5,137
TOTAL	89,791


Ly/Ing/iv
Adjunto cuadros correspondientes
C.C. Archivo

**DIRECCIÓN DE PROCESOS
PROGRAMACIÓN CUATRIMESTRAL DE METAS FÍSICAS INSTITUCIONALES
TERCER CUATRIMESTRE 2019**

No.	Descripción de la meta	META VIGENTE	Cantidad a Ejecutar				Total Asignado Tercer Cuatrimestre	Saldo por ejecutar
			Septiembre	Octubre	Noviembre	Diciembre		
4	Documentos Personales de Identificación (DPI), emitidos.	1,200,000	89,791	101,017	106,163	93,065	390,036	300,245
4.1	Documentos Personales de Identificación (DPI), emitidos.	1,200,000	89,791	101,017	106,163	93,065	390,036	300,245

1





RENAP
 Registro Nacional de las Personas
 Licda. Lar Yee Leung Ng
 Director de Procesos en Funciones
 PROCESOS
 Sede Central, RENAP, Guatemala, Guatemala


**DIRECCIÓN DE PROCESOS
INFORME DE EJECUCIÓN MENSUAL DE METAS FÍSICAS INSTITUCIONALES 2019
MES REPORTADO: SEPTIEMBRE**

Nombre de la Meta	Cantidad programada	Cantidad ejecutada	Medios de Verificación	Observaciones
Documentos Personales de Identificación (DPI), emitidos.	89,791	89,791	Link de Reporte: http://reportes.renap.local/ReportesRENAP/Pages/Report.aspx?ItemPath=%2fDPI%2f0158+-+Clasificacion+De+DPI+Con+Fecha+de+Aprobacion%3b3n&ViewMode=Detail	Los 89,791 DPI emitidos se realizaron en un periodo de 20 días hábiles, obteniendo un promedio de 4,490 DPI emitidos por día.
Documentos Personales de Identificación (DPI), emitidos.	89,791	89,791		

1



DIRECCIÓN DE PROCESOS


 Licda. Lai Yee Leung Ng
 Director de Procesos en Funciones


Sede Central, RENAP, Guatemala, Guatemala

DIRECCIÓN DE PROCESOS
 INFORME DE SEGUIMIENTO TEMÁTICO INSTITUCIONAL 2019
 MES REPORTADO: SEPTIEMBRE

Producto: Documentos Personales de Identificación (DPI), emitidos.

No.	Meta	Unidad de medida	Meta			Sexo			Edad				Población beneficiada					
			Meta inicial	Meta vigente	Meta ejecutada	Mujeres	Hombres	Total	Juventud	Adultos	Tercera Edad	Total	Maya	Xinca	Garífuna	Mestizos/Ladinos	Otro	Total
									18 - 30 años	31 - 60 años	61 años en adelante							
4.1	Documentos Personales de Identificación (DPI), emitidos.	Documento	1,200,000	1,200,000	89,791	37,704	52,087	89,791	50,906	32,115	6,770	89,791	21,737	461	48	45,057	22,488	89,791
4.1.1	Primer Documento Personal de Identificación, emitido	Documento			31,772	15,219	16,553	31,772	27,397	3,834	541	31,772	9,608	190	18	14,767	7,189	31,772
4.1.2	Reposición del Documento Personal de Identificación, emitido.	Documento			51,167	19,116	32,051	51,167	21,586	24,569	5,012	51,167	11,295	216	25	25,700	13,931	51,167
4.1.2	Renovación del Documento Personal de Identificación, emitido.	Documento			4,865	2,784	2,081	4,865	944	2,782	1,139	4,865	796	55	5	3,074	935	4,865
4.1.2	Reposición electrónica del Documento Personal de Identificación, emitido.	Documento			1,987	585	1,402	1,987	979	930	78	1,987	38	0	0	1,516	433	1,987
Objetivos	OPTIMIZACIÓN DE LA EMISIÓN DEL DOCUMENTO PERSONAL DE IDENTIFICACIÓN -DPI-																	
Resultados alcanzados	1	En el mes de septiembre se ejecutó el 7.48% con relación a la meta de 1,200,000 Documentos Personales de Identificación emitidos para el período 2019.																
	2	Al mes de septiembre del presente año, se lleva una ejecución acumulada del 74.98% sobre la meta establecida.																
Obstáculos encontrados	1																	
	2																	
Observaciones																		

1



DIRECCIÓN DE PROCESOS
 Licda. Laila Yee Leung Jib
 Director de Procesos en Funciones

Secc. Central, RENAP, Guatemala

ANEXO
 SEGUIMIENTO TEMÁTICO INSTITUCIONAL 2019
 Mes reportado: SEPTIEMBRE 2019

Población beneficiada

P	D	M	País / Departamento / municipio	Sexo			Edad			Pueblo					Total	
				Mujeres	Hombres	Total	Juventud 16 - 30 años	Adultos 31 a 40 años	Tercera Edad 41 años en adelante	Total	Maya	Xinca	Garífuna	Mestizos/La dinos		Otro
1	1	1	Total general	15,219	16,558	31,772	27,597	3,334	541	31,772	9,608	190	18	14,767	7,189	31,772
1	1	1	ESPAÑA	9	4	13	9	4	0	13				5	8	13
			MADRID	9	4	13	9	4	0	13				5	8	13
			AJALVIR	9	4	13	9	4	0	13				5	8	13
2			ESTADOS UNIDOS DE AMÉRICA	1,264	2,519	3,783	1,229	2,418	147	3,783	643	1	3	1,502	1,634	3,783
			ARIZONA	31	59	90	38	47	5	90	34			19	36	90
			PHOENIX	31	59	90	38	47	5	90	34			19	36	90
			CALIFORNIA	441	682	1,123	251	796	76	1,123	149		2	361	611	992
			LOS ANGELES	392	600	992	218	711	63	992	116			265	611	992
			SAN BERNARDINO	49	82	131	33	85	13	131	33		2	96	131	131
			COLORADO	34	62	96	35	58	3	96	31			65	96	96
			DENVER	34	62	96	35	58	3	96	31			65	96	96
			FLORIDA	69	178	247	100	140	7	247	97			73	77	247
			MIAMI	69	178	247	100	140	7	247	97			73	77	247
			GEORGIA	97	197	294	101	191	2	294				294	294	294
			ATLANTA	97	197	294	101	191	2	294				294	294	294
			ILLINOIS	83	126	209	80	126	3	209				209	209	209
			CHICAGO	83	126	209	80	126	3	209				209	209	209
			MARYLAND	229	549	778	280	484	14	778	176			598	4	778
			SILVER SPRING	229	549	778	280	484	14	778	176			598	4	778
			NUEVA YORK	186	474	660	223	418	19	660	154		1	451	54	660
			NUEVA YORK	186	474	660	223	418	19	660	154		1	451	54	660
			TEXAS	94	192	286	115	153	18	286	2			284	286	286
			HOUSTON	94	192	286	115	153	18	286	2			284	286	286
3			GUATEMALA	13,946	14,030	27,976	25,171	1,413	392	27,976	8965	189	15	13,260	5,547	27,976
	1		ALTA VERAPAZ	1,266	1,290	2,556	2,478	59	19	2,556	1,979			80	437	2,556
			CHAHAL	44	46	90	89	1		90	87			3		90
			CHISEC	100	96	196	193	2	1	196	159			2	35	196
			COBAN	174	164	338	329	9		338				338		338
			FRAY BARTOLOME DE LAS CASAS	70	72	142	134	8		142	129			12	1	142
			LANQUIN	33	34	67	65	2		67	67					67
			PANZOS	117	146	263	242	13	8	263	260			3		263
			RAXRUHA	57	46	103	98	5		103	83			20		103
			SAN CRISTOBAL VERAPAZ	57	58	115	115			115				115		115
			SAN JUAN CHAMELCO	50	58	108	108			108	97			11		108
			SAN MIGUEL TUZURU	56	62	118	115	3		118	114			4		118
			SAN PEDRO CARCHA	157	171	328	323	3	2	328	323			4	1	328
			SANTA CATALINA LA TINTA	120	124	244	230	11	3	244	242			2		244
			SANTA CRUZ VERAPAZ	18	23	41	40	1		41	37			4		41
			SANTA MARIA CAHABON	83	69	152	150	2	2	152	148			4	4	152
			SENHU	66	62	128	124	2	2	128	124			4		128
			TACTIC	43	41	84	84			84	70			11	3	84
			TAMAHU	21	18	39	39			39	39					39
2			BAJA VERAPAZ	203	231	434	419	11	4	434	241			140	53	434
			CIBULCO	34	35	69	68	1		69	44			14	11	69
			GRANADOS	12	11	23	21	1	1	23	1			8	14	23
			PURULHA	54	74	128	125	2	1	128	122			6		128
			RABINAL	24	27	51	49	2		51	41			10		51
			SALAMA	51	49	100	97	2	1	100	31			69		100
			SAN JERONIMO	10	14	24	22	1	1	24				23	1	24
			SAN MIGUEL CHICAJ	15	14	29	27	2		29	2			27	29	29
			SANTA CRUZ EL CHOL	3	7	10	10			10				10		10
3			CHIMALTENANGO	557	532	1,089	1,030	30	9	1,089	457			152	480	1,089
			ACATENANGO	8	11	19	19			19	4			4	11	19
			CHIMALTENANGO	118	107	225	216	6	3	225	32			1	192	225
			EL YEJAR	14	23	37	34	2	1	37	4			24	9	37
			PARRAMOS	16	17	33	33			33	14			12	7	33
			PATZICIA	26	21	47	46	1		47	27			2	18	47
			PATZUN	47	49	96	93	3		96	89			1	6	96
			POCHUTA	8	6	14	13	1		14	1			13		14
			SAN ANDRES ITZAPA	20	24	44	42	2		44	29			15		44
			SAN JOSE POAQUIL	27	19	46	45		1	46	42			4		46
			SAN JUAN COMALAPA	49	48	97	97			97	95			2		97
			SAN MARTIN JILOTEPECUE	54	54	108	96	9	3	108	14			5	89	108
			SAN PEDRO YEOCAPA	37	36	73	72	1		73	44			28	1	73
			SANTA APOLOHIA	13	14	27	25	1	1	27	25			2		27
			SANTA CRUZ BALANYA	9	11	20	20			20	18			2		20
			TECPAN GUATEMALA	82	60	142	141	1		142					142	142
			ZARAGOZA	29	32	61	58	3		61	19			37	5	61
4			CHIMULULA	354	377	731	684	37	10	731	7		1	719	4	731
			CAMOTAN	45	39	84	83		1	84	1			81	2	84
			CHIMULULA	102	131	233	215	15	3	233				233		233
			CONCEPCION LAS MINAS	18	11	29	28	1		29			1	26	2	29
			ESQUIPULAS	71	56	127	120	4	3	127	3			124		127
			IPALA	14	23	37	31	5	1	37				37		37
			JOCOTAN	44	43	87	82	4	1	87	3			84		87
			OLOPA	12	6	18	18			18				18		18
			QUEZALTEPEQUE	23	30	53	49	4		53				53		53
			SAN JACINTO	8	14	22	21	1		22				22		22
			SAN JOSE LA ARADA	2	5	7	6	1		7				7		7
			SAN JUAN ERMITA	15	19	34	31	2	1	34				34		34
5			EL PROGRESO	151	184	335	311	17	7	335	6			329		335
			EL JICARO	13	14	27	25	2		27				27		27
			GUASTATOYA	31	27	58	52	3	3	58				58		58
			MORAZAN	16	7	23	21	2		23				23		23
			SAN AGUSTIN ACASAGUASTLAN	28	44	72	68	3	1	72				72		72
			SAN ANTONIO LA PAZ	20	16	36	35		1	36	5			31		36
			SAN CRISTOBAL ACASAGUASTLAN	3	8	13	13			13				13		13
			SANARATE	36	63	99	92	5	2	99	1			98		99
			SANSARE	2	5	7	5	2		7				7		7
6			ESCUINTLA	619	702	1,321	1,248	54	1							

ANEXO
SEGUIMIENTO TEMÁTICO INSTITUCIONAL 2019
Mes reportado: SEPTIEMBRE 2019

Población beneficiada

P	D	M	País / Departamento / municipio	Sexo			Edad				Pueblo					
				Mujeres	Hombres	Total	Juventud 16 - 30 años	Adultos 31 a 60 años	Tercera Edad 61 años en adelante	Total	Maya	Xinca	Garífuna	Mezites/Ladinos	Otro	Total
11			SANTA LUCÍA COTZUMALGUAPA	83	91	174	169	3	2	174	1			173		174
12			SIPACATE	20	22	42	42			42	2			40		42
13			SIQUINALÁ	16	31	47	43	3	1	47				27	20	47
14			TIQUISATE	74	64	138	134	3	1	138				138		138
7			GUATEMALA	2,904	2,917	5,821	5,271	407	143	5,821	434		2	3,570	1,815	5,821
1			AMATITLÁN	118	131	249	239	7	3	249				215	34	249
2			CHINAUTLA	62	61	123	117	5	1	123					123	123
3			CHUARRANCHO	7	18	25	23	1	1	25	20			5		25
4			FRAJANÉS	55	56	111	99	6	6	111				11	100	111
5			GUATEMALA	1,705	1,659	3,364	2,962	313	89	3,364	88		1	2,171	1,104	3,364
6			MIXCO	80	81	161	152	5	4	161	4			157		161
7			PALENCIA	38	28	66	60	5	1	66					66	66
8			SAN JOSÉ DEL GOLFO	12	16	28	25	2	1	28	1			27		28
9			SAN JOSÉ PINULÁ	110	106	216	205	7	3	216				11	205	216
10			SAN JUAN SACATEPEQUEZ	141	134	275	262	6	7	275	224			29	22	275
11			SAN MIGUEL PETAPA	67	74	141	134	5	2	141	1			140		141
12			SAN PEDRO AYAMPÚC	22	35	57	54	2	1	57					57	57
13			SAN PEDRO SACATEPEQUEZ	52	58	110	107	2	1	110	75			33	2	110
14			SAN RAYMUNDO	50	44	94	88	5	1	94					94	94
15			SANTA CATARINA PINULÁ	44	49	93	87	5	1	93	1			85	6	93
16			VILLA CAÑALES	93	100	193	182	7	4	193				193		193
17			VILLA NUEVA	248	267	515	474	24	17	515	20		1	492	2	515
8			HUEHUETENANGO	1,145	1,089	2,228	2,051	143	34	2,228	1,268			859	107	2,228
1			AGUACATÁN	57	53	110	102	8		110	99			11		110
2			CHIANTLA	95	95	190	164	4	2	190	5			185		190
3			COLATENANGO	39	27	66	61	3		66	65			1		66
4			CONCEPCIÓN HUISTA	22	10	32	28	2	2	32	27			5		32
5			CUJICO	62	58	120	102	14	4	120				120		120
6			HUEHUETENANGO	112	126	238	222	13	3	238	26			211	1	238
7			JACAITENANGO	24	35	59	45	7	7	59	1				58	59
8			LA DEMOCRACIA	71	55	126	121	5		126	35			91		126
9			LA LIBERTAD	19	26	45	43	1	1	45	5			40		45
10			MALACATANGTÓ	17	25	42	40	2		42	4			38		42
11			NENTÓN	43	45	88	83	3	2	88	76			12		88
12			PETATÁN	4	7	11	11			11	11					11
13			SAN ANTONIO HUISTA	17	14	31	29	2		31	6			25		31
14			SAN GASPAR IXCHIL	19	24	43	38	5		43	42			1		43
15			SAN RUFINO IXTAHUACÁN	37	48	85	79	6		85	84			1		85
16			SAN JUAN ATITÁN	31	16	47	43	4		47	47					47
17			SAN JUAN IXCOY	24	23	47	45	2		47	42			4	1	47
18			SAN MATEO IXTATÁN	22	23	45	38	7		45	45					45
19			SAN MIGUEL ACATÁN	19	17	36	32	1	3	36	36					36
20			SAN PEDRO NECTÁN	30	29	59	58	1		59	48			11		59
21			SAN PEDRO SOCOMÁ	50	36	86	79	7		86	85			1		86
22			SAN RAFAEL LA INDEPENDENCIA	14	18	32	29	2	1	32	32					32
23			SAN RAFAEL PETZÁN	10	15	25	22	3		25	25					25
24			SAN SEBASTIÁN COATÁN	9	11	20	19	1		20	20					20
25			SAN SEBASTIÁN HUEHUETENANGO	28	38	66	55	1		66	53			3		66
26			SANTA ANA HUISTA	17	9	26	23	3		26	2			23	1	26
27			SANTA BARBARA	25	21	46	44	2		46				46		46
28			SANTA CRUZ BARILLAS	126	82	208	191	13	4	208	189			19		208
29			SANTA EULALIA	47	47	94	80	11	3	94	94					94
30			SANTIAGO CHIMALTENANGO	13	6	19	17	2		19	19					19
31			TECTITÁN	8	14	22	22			22	3			19		22
32			TODOS SANTOS CUCHUMATÁN	21	24	45	39	4	2	45	41			4		45
33			UNIÓN CANTINIL	13	16	29	25	4		29	1			28		29
9			IZABAL	484	592	1,076	1,013	44	19	1,076	280		11	714	71	1,076
1			EL ESTOR	82	103	185	178	6	1	185	168			17		185
2			LIVINGSTON	125	152	277	261	14	2	277	106		8	163		277
3			LOS AMATES	55	56	111	106	2	3	111	1			39	71	111
4			MORALES	105	140	245	224	14	7	245	5			240		245
5			PUERTO BARRIOS	117	141	258	244	8	6	258			3	255		258
10			JALAPA	235	256	491	464	21	6	491	4	96		273	118	491
1			JALAPA	113	125	238	225	9	4	238	2	87		94	55	238
2			IXTACQUEQUINTLA	36	44	80	79	1		80	2	1		70	7	80
3			MORIAS	32	27	59	50	7	2	59				4	55	59
4			SAN CARLOS ALZATATE	9	14	23	23			23	8			15		23
5			SAN LUIS JILGOTEPEQUE	20	20	40	40			40				39	1	40
6			SAN MANUEL CHAPARRÓN	3	6	9	8	1		9				9		9
7			SAN PEDRO PINULÁ	22	20	42	39	3		42				42		42
11			JUTIAPA	412	477	889	818	59	12	889		74		685	130	889
1			AGUA BLANCA	19	24	43	34	7	2	43				29	14	43
2			ASUNCIÓN MITA	18	48	64	50	10	4	64				64		64
3			ATESCATEMPA	16	19	29	27	2		29				29		29
4			COMAPA	14	29	43	41	1	1	43				43		43
5			CONGUACO	26	30	56	52	4		56				56		56
6			EL ADELANTO	7	6	13	13			13				13		13
7			EL PROGRESO	39	28	67	61	6		67				1	66	67
8			JALPATAGUA	30	20	50	49	1		50				50		50
9			JEREZ	6	9	15	15			15				15		15
10			JUTIAPA	134	146	280	265	13	2	280		64		199	17	280
11			MORUTA	28	46	74	68	6		74				74		74
12			PASACO	8	9	17	15	2		17				17		17
13			QUESADA	20	16	36	34	1	1	36		8		25	3	36
14			SAN JOSÉ ACATEMPA	6	9	15	15			15				5	10	15
15			SANTA CATARINA MITA	21	19	40	34	5	1	40		2		24	14	40
16			YUPILTEPEQUE	8	15	23	22	1		23				17	6	23
17			ZAPOTITLÁN	12	12	24	23		1	24				24		24
12			PETEN	522	487	1,009	955	43	11	1,009	265			743	1	1,009
1			DOLORES	26	25	51	47	4		51	2			48	1	51
2			EL CHAL	15	11	26	25		1	26	5			21		26
3			FLORES	30	36	66	60	5	1	66	8			58		66
4			LA LIBERTAD	95	85	180	174	5	1	180	25			155		180
5			LAS CRUCES	20	29	49	45	3	1	49				40		49
6			MELCHOR DE MENCOS	31	33	64	56	6	2	64				64		64
7			POPTUN	66	49	115	111	3	1	115				75		115
8			SAN ANDRÉS	15	13	28	28			28	1			27		28
9			SAN BENITO	50	50	100	90	7	3	100				100		100
10			SAN FRANCISCO	10	15	25	24	1		25	9			16		25
11			SAN JOSÉ	6	7	13	13			13	2			11		13

ANEXO
SEGUIMIENTO TEMÁTICO INSTITUCIONAL 2019
Mes reportado: SEPTIEMBRE 2019


Población beneficiada

P	D	M	País / Departamento / municipio	Sexo			Edad			Pueblo						
				Mujeres	Hombres	Total	Juventud 18 - 30 años	Adultos 31 a 60 años	Tercera Edad 61 años en adelante	Total	Maya	Xinca	Garífuna	Mestizos/Ladinos	Otro	Total
	12		SAN LUIS	66	63	129	124	5		129	82			47		129
	13		SANTA ANA	9	14	23	20	3		23				23		23
	14		SAYAXCHE	63	57	140	138	1	1	140	82			58		140
13			QUETZALTENANGO	768	776	1,544	1,428	100	16	1,544	500			590	454	1,544
	1		ALMOLONGA	7	11	18	15	3		18				5	18	18
	2		CABRICAN	24	16	40	37	3		40	35			5		40
	3		CAJOLA	17	14	31	28	2	1	31	28			3		31
	4		CANTEL	33	43	76	71	5		76	71			5		76
	5		COATEPEQUE	104	115	219	195	19	5	219	1			217	1	219
	6		COLOMBA	56	44	100	91	5	4	100				91	9	100
	7		CONCEPCION CHIQUIRICHAPA	11	20	31	29	2		31	31					31
	8		EL PALMAR	24	34	58	51	6	1	58	18			20	20	58
	9		FLORES COSTA CUCA	17	19	36	34	2		36				36		36
	10		GENOVA	32	38	70	68	1	1	70				69	1	70
	11		HUITAN	19	15	34	32	2		34	33			1		34
	12		LA ESPERANZA	91	38	69	65	4		69	22			47		69
	13		QUINTEPEQUE	26	28	54	52	2		54	44			10		54
	14		OSTUNCALCO	53	48	101	94	7		101	78			23		101
	15		PALESTINA DE LOS ALTOS	27	12	39	37	1	1	39					39	39
	16		QUETZALTENANGO	155	157	312	298	13	1	312	20			3	289	312
	17		SALCAJA	30	37	67	60	7		67	7			11	49	67
	18		SAN CARLOS SIA	21	17	38	31	6	1	38	17			21		38
	19		SAN FRANCISCO LA UNION	9	8	17	17			17	16			1		17
	20		SAN MARTIN SACATEPEQUEZ	22	24	46	42	4		46	42			4		46
	21		SAN MATEO	18	12	30	29	1		30	2				28	30
	22		SAN MIGUEL SIGUILA	6	9	15	13	2		15	15					15
	23		SIBILLA	12	8	20	18	2		20	1			19		20
	24		ZUNIL	14	9	23	21	1	1	23	19			4		23
14			QUICHE	1,002	899	1,901	1,802	78	21	1,901	1,476			164	261	1,901
	1		CANILLA	8	8	16	15	1		16	6			10		16
	2		CHAJUL	56	48	104	99	3	2	104	96			8		104
	3		CHICAMAN	19	18	37	35	1	1	37	13			9	15	37
	4		CHICHE	27	45	72	71	1		72					72	72
	5		CHICHICASTENANGO	134	121	255	245	8	2	255	253			2		255
	6		CHINIQUE	10	7	17	17			17	1				16	17
	7		CUNEN	47	35	82	79	3		82	74			8		82
	8		IXCAN	101	112	213	196	11	6	213	160			53		213
	9		JOYABAJ	105	101	206	186	18	2	206	182			8	16	206
	10		NEBAJ	82	48	130	126	3	1	130	122			8		130
	11		PACHALUM	13	7	20	18	2		20					20	20
	12		PATZITE	14	14	28	24	3	1	28	28					28
	13		SACAPULAS	48	53	101	94	5	2	101					101	101
	14		SAN ANDRES SAJACABAJA	38	18	56	55	1		56	48			3	5	56
	15		SAN ANTONIO HOLETENANGO	23	15	38	37	1		38	28				10	38
	16		SAN BARTOLOME JOCOTENANGO	14	9	23	23			23	21			2		23
	17		SAN JUAN COTZAL	18	16	34	34			34	34					34
	18		SAN PEDRO JOCOPILAS	29	37	66	65	1		66	61			2	3	66
	19		SANTA CRUZ DEL QUICHE	94	92	186	177	8	1	186	151			35		186
	20		USPANTAN	80	58	138	134	3	1	138	122			16		138
	21		ZACUALPA	42	37	79	72	5	2	79	76				3	79
15			RETALHULEU	301	295	596	552	38	6	596	14			533	29	596
	1		CHAMPERICO	26	29	55	48	6	1	55	6			49		55
	2		EL ASINTAL	35	29	64	60	4		64	3			61		64
	3		NUEVO SAN CARLOS	27	22	49	46	3		49				30	19	49
	4		RETALHULEU	91	101	192	177	14	1	192				192		192
	5		SAN ANDRES VILLA SECA	40	32	72	71	1		72	5			57	10	72
	6		SAN FELIPE RETALHULEU	16	14	30	29	1		30				30		30
	7		SAN MARTIN ZAPOTTITLAN	30	20	50	47	2	1	50				50		50
	8		SAN SEBASTIAN	29	38	67	58	7	2	67				67		67
	9		SANTA CRUZ MULUA	7	10	17	15	1		17				17		17
16			SACATEPEQUEZ	315	302	617	589	21	7	617	94			100	423	617
	1		ANTIGUA GUATEMALA	81	57	138	128	9	1	138					138	138
	2		CIUDAD VIEJA	12	16	28	25	1	2	28				7	28	28
	3		JOCOTENANGO	11	13	24	22	1	1	24					17	24
	4		MAGDALENA MILPAS ALTAS	9	13	22	21	1		22				2	20	22
	5		PASTORES	12	17	29	27	2		29	4			24	1	29
	6		SAN ANTONIO AGUAS CALIENTES	13	14	27	26	1		27	6			9	12	27
	7		SAN BARTOLOME MILPAS ALTAS	11	9	20	20			20	1			18	1	20
	8		SAN JUAN ALOTENANGO	34	20	54	52	1	1	54					54	54
	9		SAN LUCAS SACATEPEQUEZ	32	24	56	54	2		56					56	56
	10		SAN MIGUEL DUEÑAS	8	6	14	14			14					14	14
	11		SANTA CATARINA BARAHONA	4	13	17	15	2		17	10			6	1	17
	12		SANTA LUCIA MILPAS ALTAS	22	11	33	32	1		33				33		33
	13		SANTA MARIA DE JESUS	17	20	37	37			37	21				16	37
	14		SANTIAGO SACATEPEQUEZ	18	25	43	41	1	1	43	20				23	43
	15		SANTO DOMINGO XENACQ	10	16	26	26			26	1				25	26
	16		SUMPANGO	21	28	49	49			49					17	49
17			SAN MARCOS	974	919	1,893	1,747	130	16	1,893	377			1,295	221	1,893
	1		AYUTLA	39	65	104	89	14	1	104				104		104
	2		CATARINA	34	37	71	62	9		71				71		71
	3		COMITANCILLO	65	50	115	105	9	1	115	115					115
	4		CONCEPCION TUTUAPA	69	69	138	124	12	2	138	135			3		138
	5		EL QUETZAL	16	24	40	39	1		40				40		40
	6		EL TUMBADOR	29	28	57	57			57				15	42	57
	7		ESQUIPULAS PALO GORDO	8	10	18	18			18				18		18
	8		IXCHIGUAN	19	17	36	29	7		36	34			2		36
	9		LA BLANCA	28	31	59	54	5		59				58	1	59
	10		LA REFORMA	18	22	40	40			40				20	20	40
	11		MALACATAN	110	91	201	177	21	3	201	2			199		201
	12		NUEVO PROGRESO	27	24	51	51			51				51		51
	13		OCOS	12	8	20	19	1		20				20		20
	14		PAJAPITA	42	47	89	81	7	1	89				89		89
	15		RIO BLANCO	4	6	10	8	2		10	2			8		10
	16		SAN ANTONIO SACATEPEQUEZ	15	14	29	26	3		29				2	27	29
	17		SAN CRISTOBAL CUCHO	13	14	27	27			27				27		27
	18		SAN JOSE EL RODEO	19	23	42	39	2	1	42				42		42
	19		SAN JOSE OJETENAM	28	19	47	42	5		47				47		47
	20		SAN LORENZO	12	10	22	22			22	3				19	22
	21		SAN MARCOS	58	48	106	98	4	4	106	2			104		106
	22		SAN MIGUEL IXTAAHUACAN	28	23	51	48	3		51	51					51

ANEXO
 SEGUIMIENTO TEMÁTICO INSTITUCIONAL 2019
 Mes reportado: SEPTIEMBRE 2019

Población beneficiada

P	D	M	País / Departamento / municipio	Sexo			Edad			Pueblo						
				Mujeres	Hombres	Total	Juventud 18 - 30 años	Adultos 31 a 40 años	Tercera Edad 61 años en adelante	Total	Maya	Xinca	Garífuna	Mezizos/La dinos	Otro	Total
23			SAN PABLO	33	33	66	63	3		66				66		66
24			SAN PEDRO SACATEPEQUEZ	61	50	111	107	2	2	111					111	111
25			SAN RAFAEL PIE DE LA CUESTA	22	20	42	41	1		42				42		42
26			SIBINAL	16	14	30	30			30	4			26		30
27			SIPACAPA	17	10	27	25	2		27	8			18	1	27
28			TACANA	91	71	162	146	15	1	162	1			161		162
29			TAJUMULCO	15	4	19	18	1		19	15			4		19
30			TEJUTLA	26	37	63	62	1		63	5			58		63
18			SANTA ROSA	308	301	609	577	27	5	609	4	19	1	551	34	609
		1	BARBERENA	46	44	90	85	5		90				90		90
		2	CHIQUIMULILLA	45	51	96	93	2	1	96	1			95		96
		3	CUILAPA	52	53	105	103	2		105				105		105
		4	GUATACAPAN	14	12	26	23	2	1	26				26		26
		5	NUEVA SANTA ROSA	29	30	59	53	6		59	3	17	1	37	1	59
		6	ORATORIO	12	22	34	28	5	1	34		1		32	1	34
		7	PUEBLO NUEVO VIÑAS	22	15	37	35	1	1	37				37		37
		8	SAN JUAN TECUACO	10	8	18	18			18				18		18
		9	SAN RAFAEL LAS FLORES	10	11	21	19	1	1	21		1		12	8	21
		10	SANTA CRUZ NARANJO	15	9	24	23	1		24				24		24
		11	SANTA MARIA DOHUATAN	12	16	28	28			28				28		28
		12	SANTA ROSA DE LIMA	21	12	33	32	1		33				9	24	33
		13	TAXISCO	20	18	38	37	1		38				38		38
19			SOLOLA	324	300	624	602	18	4	624	572			16	36	624
		1	CONCEPCION	7	4	11	10	1		11	4			7		11
		2	NAHUJALA	44	28	72	70	2		72	72			3		72
		3	PANAJACHEL	10	12	22	21	1		22	18			3	1	22
		4	SAN ANDRES SEMETABAJ	16	11	27	27			27	25			2		27
		5	SAN ANTONIO PALOPO	5	6	11	10	1		11	10			1		11
		6	SAN JOSE CHACAYA	7	4	11	10	1		11	10			1	1	11
		7	SAN JUAN LA LAGUNA	11	7	18	18			18	17			1		18
		8	SAN LUCAS TOJUMAN	23	22	44	42	2		44	40			4		44
		9	SAN MARCOS LA LAGUNA	2	1	3	3			3	2			1		3
		10	SAN PABLO LA LAGUNA	7	6	13	13			13	13					13
		11	SAN PEDRO LA LAGUNA	5	7	12	11	1		12	12					12
		12	SANTA CATARINA IXTALHUACAN	17	19	36	33	3		36	35				1	36
		13	SANTA CATARINA PALOPO	2	6	8	8			8	8					8
		14	SANTA CLARA LA LAGUNA	13	15	28	28			28	27			1		28
		15	SANTA CRUZ LA LAGUNA	10	2	12	12			12	12					12
		16	SANTA LUCIA UTATLAN	16	15	31	29	2		31	31					31
		17	SANTA MARIA VISITACION	4	2	6	6			6	5				1	6
		18	SANTIAGO ATITLAN	30	40	70	68	1		70	68			3	2	70
		19	SOLOLA	96	93	189	183	3	3	189	163			3	23	189
20			SUCHITEPEQUEZ	452	463	915	884	23	8	915	206			503	206	915
		1	CHICACAO	38	55	93	92	1	1	93				93		93
		2	CUYOTENANGO	25	21	46	44	1	1	46				46		46
		3	MAZATENANGO	68	68	136	126	6	4	136				107	29	136
		4	PATULUL	30	25	55	55			55	3			6		55
		5	PUEBLO NUEVO	4	11	15	15			15	7			2		15
		6	RIO BRAVO	24	23	47	47			47				47		47
		7	SAMAYAC	37	29	66	63	2	1	66	54			9	3	66
		8	SAN ANTONIO SUCHITEPEQUEZ	45	38	83	81	1	1	83	58			45		83
		9	SAN BERNARDINO	10	9	19	19			19	12			7		19
		10	SAN FRANCISCO ZAPOTITLAN	29	31	60	55	5		60	10			50		60
		11	SAN GABRIEL	8	7	15	15			15	4			6	5	15
		12	SAN JOSE EL IDOLO	10	9	19	18	1		19				19		19
		13	SAN JOSE LA MAQUINA	4	8	12	11	1		12				12		12
		14	SAN JUAN BAUTISTA	12	8	20	19	1		20				20		20
		15	SAN LORENZO	7	17	24	24			24				14	10	24
		16	SAN MIGUEL PANAN	8	10	18	18			18				18		18
		17	SAN PABLO JOCOPILAS	9	13	22	20	2		22	8			14		22
		18	SANTA BARBARA	11	23	34	34			34				34		34
		19	SANTO DOMINGO SUCHITEPEQUEZ	23	16	39	39			39				39		39
		20	SANTO TOMAS LA UNION	42	30	72	69	3		72	67			5		72
		21	ZUNILITO	8	12	20	20			20	3			17		20
21			TOTONICAPAN	431	382	813	773	30	10	813	760			19	34	813
		1	MOMOSTENANGO	128	113	241	230	5	6	241	239			1	2	241
		2	SAN ANDRES XECUL	24	27	51	48	3		51	50			1		51
		3	SAN BARTOLO	8	16	24	21	3		24	24			24		24
		4	SAN CRISTOBAL TONONICAPAN	61	34	95	82	11	2	95	87			7	1	95
		5	SAN FRANCISCO EL ALTO	66	55	121	115	4	2	121	90			31		121
		6	SANTA LUCIA LA REFORMA	19	9	28	27	1		28	28			28		28
		7	SANTA MARIA CHIQUIMULA	43	56	99	99			99	99			99		99
		8	TONONICAPAN	82	72	154	151	3		154	143			11		154
22			ZACAPA	219	265	484	455	23	6	484				370	114	484
		1	CABAÑAS	6	15	21	19	2		21				21		21
		2	ESTANZUELA	12	13	25	24	1		25				25		25
		3	GUALAN	24	33	57	52	5		57				57		57
		4	HUIJE	12	11	23	22	1		23				23		23
		5	LA UNION	33	38	71	70	1		71				70	1	71
		6	RIO HONDO	27	27	54	50	1	3	54				54		54
		7	SAN DIEGO	7	6	13	13			13				13		13
		8	SAN JORGE	11	10	21	20	1		21				21		21
		9	TECULUTAN	22	37	59	53	5	1	59				59		59
		10	USUMATLAN	15	14	29	28	1		29				29		29
		11	ZACAPA	50	61	111	104	5	2	111				111		111

F.  **DIRECCIÓN DE PROCESOS**
 Licda. Lai Yee-Leung M.
 Director de Procesos en Funciones
 Central. RENAP, Guatemala, Guatemala

Nombre de la meta:

Documentos personales de identificación por reposición, emitidos

ANEXO
SEGUIMIENTO TEMÁTICO INSTITUCIONAL 2019
Mes reportado: SEPTIEMBRE 2019

Población beneficiada

P	D	M	País / Departamento / municipio	Sexo			Edad			Pueblo						
				Mujeres	Hombres	Total	Juventud 18 - 30 años	Adultos 31 a 40 años	Tercera Edad 41 años en adelante	Total	Maya	Xinca	Garífuna	Mestizos/la dinos	Otro	Total
1	1	1	Total general	19,116	32,051	51,167	21,586	24,569	5,012	51,167	11,295	216	25	25,700	13,931	51,167
1	1	1	ESPAÑA	3	2	5	3	2		5					2	3
1	1	1	MADRID	3	2	5	3	2		5					2	3
1	1	1	AJALWIR	3	2	5	3	2		5					2	3
2			ESTADOS UNIDOS DE AMÉRICA	425	829	1,254	592	643	19	1,254	263			485	506	1,254
1	1	1	ARIZONA	7	22	29	17	11	1	29	15			9	11	29
1	1	1	PHOENIX	7	22	29	17	11	1	29	15			9	11	29
2			CALIFORNIA	88	129	217	88	119	10	217	38			70	111	217
1	1	1	LOS ANGELES	75	115	190	74	106	10	190	26			53	111	190
2			SAN BERNARDINO	13	14	27	14	13		27	10			17	27	27
3			COLORADO	8	21	29	18	10	1	29	15			14	29	29
1	1	1	DENVER	8	21	29	18	10	1	29	15			14	29	29
4			FLORIDA	23	52	75	38	36	1	75	29			21	25	75
1	1	1	MIAMI	23	52	75	38	36	1	75	29			21	25	75
5			GEORGIA	42	95	137	61	23		137	3			2	137	137
2			ATLANTA	42	95	137	61	23		137	3			2	137	137
6			ILLINOIS	14	37	51	20	30		51	1			2	48	51
2			CHICAGO	14	37	51	20	30	1	51	1			2	48	51
7			MARYLAND	142	253	395	192	203		395	112			278	5	395
1	1	1	SILVER SPRING	142	253	395	192	203		395	112			278	5	395
8			NEW YORK	53	121	174	94	78	2	174	51			109	14	174
1	1	1	NEW YORK	53	121	174	94	78	2	174	51			109	14	174
9			TEXAS	48	99	147	64	81		147	1			146	147	147
1	1	1	HOUSTON	48	99	147	64	81		147	1			146	147	147
3			GUATEMALA	18,688	31,720	49,908	20,991	23,924	4,993	49,908	11,032	216	25	25,713	13,422	49,908
1	1	1	ALTA VERAPAZ	780	1,783	2,563	1,158	1,241	164	2,563	1,674			187	691	2,563
1	1	1	CHAHAL	61	82	143	45	86	12	143	129			34	59	143
2			CHISEC	53	137	190	83	98	9	190	123			5	504	519
3			COBAN	173	346	519	221	270	28	519	9			23	119	519
4			FRAY BARTOLOME DE LAS CASAS	32	87	119	55	57	7	119	46			4	50	119
5			LANQUIN	13	37	50	21	26	3	50	46			4	231	231
6			PANZOS	54	179	233	128	97	9	233	228			15	94	233
7			RAXRUHA	35	59	94	43	44	7	94	79			1	115	116
8			SAN CRISTOBAL VERAPAZ	41	75	116	60	54	2	116	10			19	121	121
9			SAN JUAN CHAMELCO	41	80	121	62	49	10	121	102			12	98	121
10			SAN MIGUEL TUJURU	13	79	92	43	43	6	92	60			20	4	92
11			SAN PEDRO CARCHA	69	183	252	118	120	14	252	228			10	166	252
12			SANTA CATALINA LA TINTA	44	127	166	88	70	8	166	156			10	88	166
13			SANTA CRUZ VERAPAZ	33	55	88	30	51	7	88	68			20	5	88
14			SANTA MARIA CAHABON	24	83	107	50	50	7	107	92			10	1	107
15			SENARI	24	65	89	33	48	8	89	81			25	2	89
16			TACTIC	23	68	91	49	35	7	91	64			1	21	91
17			TAMARU	47	46	93	29	43	21	93	92			1	79	93
2			BAJA VERAPAZ	252	416	668	304	299	65	668	914			275	9	668
1	1	1	CUSURCO	47	71	118	42	62	14	118	92			17	9	118
2			GRANADOS	3	17	20	8	9	3	20	8			3	19	20
3			PURULHA	22	75	97	61	36	10	97	89			8	91	97
4			RABINAL	38	53	91	43	38	10	91	77			14	233	233
5			SALAMA	94	139	233	98	108	29	233	56			177	35	233
6			SAN JERONIMO	15	23	38	16	18	4	38	3			35	3	38
7			SAN MIGUEL CHICAJ	29	25	54	28	23	3	54	10			54	17	54
8			SANTA CRUZ EL CHOL	4	19	23	8	7	2	23	17			17	1	23
3			CHIMALTENANGO	667	1,019	1,686	745	784	159	1,686	613			264	803	1,686
1	1	1	ACATENANGO	13	23	36	18	17	1	36	11			14	11	36
2			CHIMALTENANGO	153	267	420	166	198	36	420	21			1	398	420
3			EL TIJAR	28	62	90	44	47	4	90	12			55	23	90
4			PARRAMOS	39	58	97	42	44	11	97	29			39	29	97
5			PATZICIA	13	35	48	21	22	5	48	20			4	24	48
6			PATZUN	78	59	137	47	72	13	137	113			10	9	137
7			POCHUTA	5	6	11	4	5	2	11	1			10	21	21
8			SAN ANDRES ITZAP	32	51	83	48	34	1	83	50			33	88	88
9			SAN JOSE POAQUIL	42	56	98	40	45	13	98	91			7	98	98
10			SAN JUAN COMALAPA	27	61	88	38	46	4	88	85			3	88	88
11			SAN MARTIN JILOTEPEQUE	74	87	161	67	81	13	161	35			4	122	161
12			SAN PEDRO YEPOCAPA	15	50	65	37	21	7	65	36			28	1	65
13			SANTA APOLONIA	9	26	35	17	14	4	35	31			4	35	35
14			SANTA CRUZ BALANYA	12	19	31	13	13	1	31	24			1	25	31
15			TECOAN GUATEMALA	75	107	182	85	84	15	182	8			174	182	182
16			ZARAGOZA	57	52	109	38	45	25	109	46			51	12	109
4			CHIMULULA	413	589	1,002	392	368	102	1,002	6			987	9	1,002
1	1	1	CAMOTAN	24	43	67	34	29	4	67	1			66	67	67
2			CHIMULULA	143	243	386	132	215	39	386				385	1	386
3			CONCEPCIÓN LAS MINAS	21	28	49	17	19	13	49				41	8	49
4			ESQUIPULAS	61	109	170	84	72	14	170	2			168	170	170
5			IPALA	22	18	40	12	23	5	40				40	40	40
6			JOCOTAN	32	44	76	37	33	6	76	9			73	76	76
7			OLOPA	52	12	64	12	47	5	64				64	64	64
8			QUEZALTEPEQUE	28	35	64	24	33	7	64				64	64	64
9			SAN JACINTO	10	22	32	18	11	3	32				32	32	32
10			SAN JOSE LA ARADA	4	12	16	4	10	2	16				16	16	16
11			SAN JUAN ERMITA	16	22	38	18	16	4	38				38	38	38
5			EL PROGRESO	165	346	511	215	243	53	511	9			507	1	511
1	1	1	EL JCARO	13	25	38	18	18	2	38				38	38	38
2			GUASTATOA	39	72	111	42	56	13	111				111	111	111
3			MORAZAN	9	17	26	13	10	3	26				25	1	26
4			SAN AGUSTIN ACASAGUASTLAN	33	81	114	51	55	8	114				114	114	114
5			SAN ANTONIO LA PAZ	12	20	32	19	11	2	32				32	32	32
6			SAN CRISTOBAL ACASAGUASTLAN	4	20	24	1									

Nombre de la mesa:

Documentos personales de identificación por reposición, emitidos

ANEXO
SEGUIMIENTO TEMÁTICO INSTITUCIONAL 2019
Mes reportado: SEPTIEMBRE 2019

Población beneficiada

P	D	M	País / Departamento / municipio	Sexo			Edad			Pueblo					Total	
				Mujeres	Hombres	Total	Juventud 18 - 30 años	Adultos 31 a 40 años	Tercera Edad 61 años en adelante	Total	Maya	Xinca	Garífuna	Mestizos/Ladinos		Otro
1	1	1	Total general	19,116	32,051	51,167	21,586	24,569	5,012	51,167	11,295	216	25	25,700	13,931	51,167
2			CHINAUTLA	90	155	245	109	111	25	245	2				243	245
3			CHUARRANCHO	106	85	191	27	75	89	191	175				16	191
4			FRAJANES	89	163	252	88	120	44	252					17	235
5			GUATEMALA	3,822	7,466	11,288	4,758	5,432	1,098	11,288	364	1	4	6,109	4,810	11,288
6			MIXCO	136	239	375	174	168	33	375	4				371	375
7			PALENCIA	40	65	105	37	55	13	105					1	104
8			SAN JOSE DEL GOLFO	25	39	64	26	28	10	64					64	64
9			SAN JOSE PINULA	189	292	481	204	233	45	481	2				18	481
10			SAN JUAN SACATEPEQUEZ	160	224	384	186	178	23	384	280				42	384
11			SAN MIGUEL PETAPA	161	234	395	163	196	36	395	2				393	395
12			SAN PEDRO AYAMPUC	40	51	91	29	44	18	91			1		90	91
13			SAN PEDRO SACATEPEQUEZ	84	149	233	109	109	15	233	148				82	233
14			SAN RAYMUNDO	64	109	173	69	73	31	173	2				171	173
15			SANTA CATARINA PINULA	64	151	215	85	111	19	215					205	215
16			VILLA CAÑALES	137	222	359	176	143	40	359					359	359
17			VILLA NUEVA	481	810	1,291	554	613	124	1,291	81		2	1,206	2	1,291
18			HUEHUETENANGO	1,496	1,689	3,185	1,155	1,678	352	3,185	1,697			1,346	1,822	3,185
19			AGUACATAN	95	59	154	41	84	29	154	125				29	154
20			CHIANTLA	33	82	115	53	52	5	115	3				112	115
21			COLOTENANGO	32	43	75	27	33	15	75	71				4	75
22			CONCEPCION HUISTA	18	21	39	16	19	4	39	35				4	39
23			CUILCO	116	107	223	52	143	28	223	1				222	223
24			HUEHUETENANGO	159	315	474	213	212	49	474	70				409	474
25			JACATENANGO	44	48	92	43	42	7	92					1	92
26			LA DE MOCRACIA	78	107	185	65	106	14	185	64				121	185
27			LA LIBERTAD	45	53	98	31	51	16	98	5				93	98
28			MALACATANCITO	13	27	40	19	20	7	40	10				30	40
29			NENTON	43	37	80	28	44	8	80	62				18	80
30			PETATAN	10	8	18	7	10	1	18	16				2	18
31			SAN ANTONIO HUISTA	36	44	80	20	42	18	80	11				69	80
32			SAN GASPARD IXCHIL	21	12	33	12	20	1	33	32				1	33
33			SAN ILDEFONSO IXTAAHUACAN	54	57	111	44	62	5	111	103				8	111
34			SAN JUAN ATITAN	39	34	73	24	40	9	73	72				1	73
35			SAN JUAN IXCOY	31	40	71	30	35	6	71	65				5	71
36			SAN MATEO IXTATAN	18	20	38	16	21	1	38	37				1	38
37			SAN MIGUEL ACATAN	20	22	42	13	20	9	42	42				4	42
38			SAN PEDRO NECTA	111	77	188	43	109	36	188	143				43	188
39			SAN PEDRO SOLOMA	68	63	131	43	71	17	131	125				5	131
40			SAN RAFAEL LA INDEPENDENCIA	35	6	41	14	25	2	41	40				1	41
41			SAN RAFAEL PETZAL	7	6	13	10	3	19	12					1	13
42			SAN SEBASTIAN COATAN	26	22	48	16	28	4	48	48				4	48
43			SAN SEBASTIAN HUEHUETENANGO	51	35	86	34	48	4	86	81				4	86
44			SANTA ANA HUISTA	32	28	60	18	36	6	60	7				51	60
45			SANTA BARBARA	15	25	40	25	14	1	40					40	40
46			SANTA CRUZ BARILLAS	94	112	206	96	102	8	206	170				35	206
47			SANTA EULALIA	53	57	110	46	53	11	110	109				1	110
48			SANTIAGO CHIMALTENANGO	22	12	34	11	19	4	34	34				4	34
49			TECTITAN	2	13	15	6	9	9	15	1				14	15
50			TODOS SANTOS CUCHUMATAN	57	55	112	32	61	19	112	103				9	112
51			UNION CANTINIL	18	42	60	13	39	8	60					60	60
52			IZABAL	488	963	1,451	694	649	108	1,451	240		17	1,075	119	1,451
53			EL ESTOR	52	124	176	99	73	4	176	140				36	176
54			LIVINGSTON	77	189	266	143	110	13	266	96		8	162	266	266
55			LOS AMATES	56	104	160	69	70	21	160	1				41	160
56			MORALES	117	203	320	144	152	24	320	3				317	320
57			PUERTO BARRIOS	186	343	529	239	244	46	529			9	519	1	529
58			JALAPA	348	448	796	282	387	127	796	1	105			497	796
59			JALAPA	141	201	342	141	161	40	342	1	95			153	342
60			MATAQUESCINTLA	73	104	177	50	69	38	177					173	177
61			MONJAS	38	58	96	34	48	14	96					1	95
62			SAN CARLOS ALZATATE	6	17	23	9	13	1	23			10		13	23
63			SAN LUIS JILOTEPEQUE	24	21	45	17	24	4	45					45	45
64			SAN MANUEL CHAPARRON	20	19	39	8	15	16	39					39	39
65			SAN PEDRO PINULA	46	28	74	23	37	14	74					73	74
66			JUTIAPA	492	825	1,317	544	632	141	1,317	15	89			1,016	1,317
67			AGUA BLANCA	11	19	30	10	15	5	30	2				17	30
68			ASUNCION MITA	76	87	163	63	77	23	163	1				162	163
69			ATESCATEMPA	26	39	65	25	30	10	65					65	65
70			COMAPA	26	28	54	23	25	6	54					54	54
71			CONGUACCO	12	24	36	18	2	36	1					35	36
72			EL ADELANTO	4	6	10	5	4	1	10					10	10
73			EL PROGRESO	48	61	109	40	56	13	109					109	109
74			JALPATAGUA	30	47	77	29	37	11	77					77	77
75			JEREZ	7	8	15	7	7	1	15					15	15
76			JUTIAPA	211	284	395	169	198	28	395	11	59			308	395
77			MOYLITA	41	57	98	49	39	10	98					98	98
78			PASACO	9	21	24	13	9	2	24					24	24
79			QUESADA	15	43	58	32	23	3	58			22		31	58
80			SAN JOSE ACATEMPA	14	23	37	20	13	4	37					5	37
81			SANTA CATARINA MTA	30	38	68	21	36	11	68			8		48	68
82			YUPILTEPEQUE	20	18	28	14	13	1	28					17	28
83			ZAPOTITLAN	28	22	50	8	32	10	50					50	50
84			PETEN	435	974	1,407	631	639	137	1,407	268				1,139	1,407
85			DOLORES	16	22	38	19	16	3	38					38	38
86			EL CHAL	9	27	36	17	17	2	36					30	36
87			FLORES	55	166	221	90	104	27	221	28				193	221
88			LA LIBERTAD	57	118	175	80	79	16	175	19				156	175
89			LAS CRUCES	35	45	80</										

ANEXO
SEGUIMIENTO TEMÁTICO INSTITUCIONAL 2019
Mes reportado: SEPTIEMBRE 2019

Población beneficiada

P	D	M	País / Departamento / municipio	Sexo			Edad			Pueblo						
				Mujeres	Hombres	Total	Juventud 18 - 30 años	Adultos 31 a 60 años	Tercera Edad 61 años en adelante	Total	Maya	Xinca	Garifuna	Mestizas/La dlnos	Oho	Total
1	1		Total general...	19,116	32,051	51,167	21,546	24,569	5,012	51,167	11,295	216	25	25,700	13,931	51,167
9			FLORES COSTA CUJA	39	60	99	33	48	18	99				99		99
10			GENOVA	35	50	85	44	34	7	85				85		85
11			HUITAN	32	15	47	10	30	7	47	44			3		47
12			LA ESPERANZA	52	101	153	73	73	7	153	28			123	2	153
13			QUINTEPEQUE	51	88	139	50	74	15	139	108			31		139
14			OSTUNCALCO	66	65	131	59	59	13	131	105			26		131
15			PALESTINA DE LOS ALTOS	49	32	81	23	50	8	81					81	81
16			QUETZALTENANGO	383	607	990	454	444	92	990	52			11	927	990
17			SALCAJA	104	101	205	70	96	39	205	20			22	163	205
18			SAN CARLOS SIA	30	37	67	25	30	12	67	27			40		67
19			SAN FRANCISCO LA UNION	20	15	35	15	17	3	35	35					35
20			SAN MARTIN SACATEPEQUEZ	102	66	168	39	106	23	168	161			7		168
21			SAN MATEO	21	51	72	33	30	9	72	5			1	66	72
22			SAN MIGUEL SIGUILA	67	19	85	18	62	5	85	84			1		85
23			SIBILJA	22	10	32	5	3	2	32	10			1		32
24			ZUNIL	24	29	53	21	25	7	53	47			6		53
14			QUICHE	814	1,238	2,052	931	987	134	2,052	1,449			277	326	2,052
1			CANILLA	8	24	32	13	14	5	32	4			28		32
2			CHAJUL	47	31	78	27	43	8	78	66			12		78
3			CHICAMAN	13	78	91	30	11		41	12			11	18	41
4			CHICHE	26	42	68	26	39	3	68	68			4		68
5			CHICHICASTENANGO	98	165	263	118	135	10	263	256			6	1	263
6			CHINIQUE	9	25	34	12	18	4	34	34			5		34
7			QUINEN	26	42	68	33	31	4	68	64			4		68
8			KICAN	87	320	407	95	99	13	407	130			77		407
9			JOTABAJ	68	87	155	65	76	14	155	123			18	14	155
10			NEBAJ	52	117	169	91	70	8	169	159			10		169
11			PACHALUM	29	25	54	18	31	5	54	54			54		54
12			PATZITE	13	19	32	13	19		32	32					32
13			SACAPULAS	46	69	115	56	53	6	115				1	114	115
14			SAN ANDRES SAUCABAJA	12	32	44	20	17	7	44	33			5	6	44
15			SAN ANTONIO ILOTENANGO	8	19	27	10	13	4	27	16			1	10	27
16			SAN BARTOLOME JOCOTENANGO	31	18	49	12	28	9	49	49					49
17			SAN JUAN COTZAL	14	24	38	19	18	1	38	33			3		38
18			SAN PEDRO JOCOPLAS	29	51	80	39	35	6	80	77			5		80
19			SANTA CRUZ DEL QUICHE	94	171	265	122	129	14	265	197			68		265
20			USPANTAN	55	56	111	48	58	5	111	95			16		111
21			ZACUALPA	49	73	122	64	50	8	122	103			12	7	122
15			RETALHULEU	524	607	931	371	453	107	931	54			851	26	931
1			CHAMPERICO	25	44	69	30	26	13	69	5			64		69
2			EL ASINTAL	50	65	115	57	59	19	115	21			34		115
3			NUEVO SAN CARLOS	18	42	60	29	27	4	60	1			43	16	60
4			RETALHULEU	225	224	349	143	178	28	349	1			348		349
5			SAN ANDRES VILLA SECA	47	93	140	51	69	20	140	25			105	10	140
6			SAN FELIPE RETALHULEU	17	30	47	18	21	8	47	47			47		47
7			SAN MARTIN ZAPOTITLAN	15	41	56	20	29	7	56	1			55		56
8			SAN SEBASTIAN	24	49	73	37	30	6	73	73			73		73
9			SANTA CRUZ MULUA	3	19	22	7	14	1	22	22			22		22
16			SACATEPEQUEZ	436	824	1,260	527	568	165	1,260	139			183	938	1,260
1			ANTIGUA GUATEMALA	124	217	336	146	159	31	336				2	334	336
2			CIUDAD VIEJA	23	43	66	28	27	11	66					66	66
3			JOCOTENANGO	22	42	64	24	31	9	64				10	54	64
4			MAGDALENA MILPAS ALTAS	10	23	33	14	16	3	33				3	33	33
5			PASTORES	25	36	61	13	25	23	61	13			45	3	61
6			SAN ANTONIO MILPAS CALIENTES	15	25	40	16	23	1	40	15			6	19	40
7			SAN BARTOLOME MILPAS ALTAS	10	18	28	14	12	2	28				28		28
8			SAN JUAN ALOTENANGO	33	85	118	40	52	25	118				8	110	118
9			SAN LUCAS SACATEPEQUEZ	56	104	160	60	74	25	160				3	157	160
10			SAN MIGUEL DUEÑAS	9	19	28	11	12	5	28				28		28
11			SANTA CATARINA BARAHONA	12	11	23	13	8	2	23	15			8		23
12			SANTA LUCIA MILPAS ALTAS	23	40	63	40	22	1	63	1			62		63
13			SANTA MARIA DE JESUS	9	23	32	13	12	7	32	16			2	14	32
14			SANTIAGO SACATEPEQUEZ	16	43	59	37	20	2	59	29				30	59
15			SANTO DOMINGO XENAJOL	15	26	41	17	20	4	41				41		41
16			SUMPANGO	34	74	108	41	55	12	108	50			9	49	108
17			SAN MARCOS	1,162	1,564	2,726	1,075	1,381	270	2,726	520			1,870	396	2,726
1			AYUTLA	54	84	138	57	70	11	138				138		138
2			CATARINA	37	48	85	41	38	6	85				85		85
3			COMITAN DILLO	62	59	121	48	63	10	121	120			1		121
4			CONCEPCION TUTUAPA	75	92	167	66	84	17	167	155			12		167
5			EL QUETZAL	14	18	32	13	17	2	32				32		32
6			EL TUMBADOR	15	46	61	26	31	4	61				18	43	61
7			ESQUIPULAS PALO GORDO	29	23	52	21	24	7	52				52		52
8			IXCHIGUAN	23	36	59	23	31	5	59	53			6		59
9			LA BLANCA	35	52	87	45	36	6	87				86	1	87
10			LA REFORMA	9	36	45	20	19	6	45				22	23	45
11			MALACATAN	119	139	258	101	135	22	258	3			255		258
12			NUEVO PROGRESO	18	28	46	24	22		46				46		46
13			OCOS	17	19	36	15	20	1	36				36		36
14			PAJAPITA	44	91	135	59	61	15	135				135		135
15			RIO BLANCO	6	5	11	2	7	2	11	2			9		11
16			SAN ANTONIO SACATEPEQUEZ	24	21	45	22	20	3	45				7	38	45
17			SAN CRISTOBAL CUCHO	21	22	43	15	20	8	43				43		43
18			SAN JOSE EL RODEO	32	47	79	26	42	11	79	3			76		79
19			SAN JOSE QUETENAM	22	21	43	19	21	3	43	1			42		43
20			SAN LORENZO	21	17	38	12	25	7	38				30		38
21			SAN MARCOS	78	131	209	79	109	21	209	4			204	1	20



Nombre de la meta: Documentos personales de identificación por reposición, emitidos

ANEXO
SEGUIMIENTO TEMÁTICO INSTITUCIONAL 2019
Mes reportado: SEPTIEMBRE 2019

Población beneficiada

Table with columns: País / Departamento / municipio, Sexo (Mujeres, Hombres, Total), Edad (Juventud, Adultos, Tercera Edad), Pueblo (Maya, Xinka, Garifuna, Mestizos/Ladinos, Otro, Total). Rows list various municipalities and their corresponding population data.

Signature of Licda. Lai Yee Leung. Director de Procesos en Funciones. RENAP logo and address: Central, RENAP, Guatemala, Guatemala.

ANEXO
SEGUIMIENTO TEMÁTICO INSTITUCIONAL 2019
Mes reportado: SEPTIEMBRE 2019

P	D	M	País / Departamento / municipio	Sexo				Edad				Pueblo					
				Mujeres	Hombres	Total	Juvenul 18 - 30 años	Adultos 31 a 60 años	Tercera Edad 61 años en adelante	Total	Maya	X'inec	Garífuna	Mestizo/Lo alinos	Otro	Total	
																	2,784
1	1	1	Total general:	2,784	2,081	4,865	944	2,782	1,199	4,865	796	55	5	3,074	935	4,865	
1	1	1	ESTADOS UNIDOS DE AMÉRICA	17	19	36	13	21	2	36						36	
			ARIZONA		1	1		1		1						1	
			PHOENIX		1	1		1		1						1	
			CALIFORNIA	4	9	13	2	3	2	7	1			4	2	7	
			LOS ANGELES	3	3	6	2	2	2	6	1			3	2	6	
			SAN BERNARDINO	1		1		1		1				1		1	
			COLORADO	1		1		1		1						1	
			DENVER	1		1		1		1						1	
			GEORGIA	4	1	5	3	2		5						5	
			ATLANTA	4	1	5	3	2		5						5	
			ILLINOIS	1		1		1		1						1	
			CHICAGO	1		1		1		1						1	
			MARYLAND	4	3	7	2	7		9	1			8		9	
			SILVER SPRING	4	3	7	2	7		9	1			8		9	
			NEW YORK	4	3	7	2	7		9	1			5	1	9	
			NEW YORK	4	3	7	2	7		9	1			5	1	9	
			TEXAS	1		1		1		1						1	
			HOUSTON	1		1		1		1						1	
2			GUATEMALA	2,767	2,062	4,829	931	2,761	1,197	4,829	791	55	5	3,057	921	4,829	
			ALTA VERAPAZ	76	54	130	20	89	21	130	77			4	49	130	
			CHISEC	2		2	1			2	1					2	
			COBAN	2	3	5	1	5		5						5	
			RAXRUHA	1	1	2	1	1		2						2	
			SAN CRISTOBAL VERAPAZ	20	21	41	6	34	1	41					41	41	
			SANTA CRUZ VERAPAZ	4	2	6	2	3		6						6	
			TACTIC	18	8	26	7	16	3	26	19			4	3	26	
			TAMAHU	50	19	69	3	80	16	69	49					69	
			BAJA VERAPAZ	98	68	164	34	88	42	164	89			28	47	164	
			CUBULCO	1	1	2	1	1		2	1					2	
			GRAHADOS	12	6	18	2	9	7	18				3	15	18	
			PURULHA	13	4	17	5	11	1	17	15					17	
			RABINAL	6	6	12	6	6		12	9					12	
			SALAMA	8	12	20	4	10	6	20	5			15	4	20	
			SAN JERONIMO	22	17	39	5	24	10	39	5			30	4	39	
			SAN MIGUEL CHICAN	18	14	32	5	17	10	32	4			24	4	32	
			SANTA CRUZ EL CHOL	16	8	24	6	11	7	24				24		24	
			CHIMALTENANGO	114	106	220	36	197	47	220	129			57	34	220	
			ACATENANGO	26	19	45	3	29	19	45	2			28	15	45	
			CHIMALTENANGO	6	5	11	3	6	2	11	1			10	11	11	
			EL TEXAR	8	12	20	1	14	5	20	4			16	20	20	
			PARAMOS	1		1		1		1						1	
			PAZUNIA	3	7	10	4	6	10	4				6	10	10	
			PATZUN	1	1	2	1	1		2	1					2	
			SAN JOSE POACUIL	1	1	2	1	1		2	1					2	
			SAN JUAN COMALAPA	25	26	51	11	34	6	51	50			1		51	
			SAN MARTIN JILOTEPEQUE	1		1		1		1						1	
			SAN PEDRO YUCAPIA	18	17	35	5	18	12	35	26			9	35	35	
			SANTA APOLONIA	13	7	20	3	13	4	20	17			2	1	20	
			SANTA CRUZ BALANYA	10	11	21	3	14	4	21	21					21	
			TECPAN GUATEMALA	1		1		1		1						1	
			ZARAGOZA	1		1		1		1						1	
			CHIQUIMULA	253	147	400	59	215	126	400				977	23	400	
			CAMOTAN	7	2	9	7	2		9						9	
			CHIQUIMULA	7	9	10	2	4	4	10						10	
			CONCEPCION LAS MINAS	80	41	121	9	64	48	121				98	23	121	
			ESQUZUPULAS	30	21	51	11	31	9	51						51	
			IPALA	21	16	37	6	21	10	37				37		37	
			JOCOTAN	1		1		1		1						1	
			QUEZALTEPEQUE	33	18	51	15	22	14	51				51		51	
			SAN JACINTO	26	14	40	3	21	16	40				40		40	
			SAN JOSE LA ARADA	8	11	19	2	10	7	19				19		19	
			SAN JUAN ERMITA	40	21	61	4	35	18	61				61		61	
			EL PROGRESO	111	109	220	35	118	87	220				220		220	
			EL JICARO	17	13	30	2	16	12	30				30		30	
			GUASTATOYA	8	21	29	6	18	5	29				29		29	
			MORAZAN	20	15	35	3	19	13	35				35		35	
			SAN AGUSTIN ACASAGUASTLAN	13	12	25	6	11	8	25				25		25	
			SAN ANTONIO LA PAZ	4	9	13	2	9	2	13				13		13	
			SAN CRISTOBAL ACASAGUASTLAN	14	6	20	2	8	10	20				20		20	
			SANARATE	22	22	44	14	22	8	44				44		44	
			SANSARE	13	11	24	4	15	9	24				24		24	
			ESQUINTLA	73	62	135	30	66	39	135	1			60	74	135	
			ESQUINTLA	23	15	38	9	17	12	38				38		38	
			IZTAPA	1	3	4	1	1	2	4				4		4	
			LA DEMOCRACIA	1		1		1		1						1	
			LA GOMERA	1	1	2	2	2		2				1	1	2	
			MASAGUA	10	11	21	4	11	6	21				21		21	
			NUOVA CONCEPCION	1	1	2		1		2				2		2	
			PUERTO SAN JOSE	20	11	31	9	15	7	31				31		31	
			SANTA LUCIA COTZUMALGUAPA	2	5	7		5	2	7				7		7	
			SIPACATE	1	1	2	2	2		2				2		2	
			SIQUINALA	4	8	12	3	7	5	12				8	4	12	
			TIQUISATE	10	6	16	3	9	4	16	1			15		16	
			GUATEMALA	334	281	615	116	361	138	615	6			349	259	615	
			AMATITLAN	2	3	5	1	4		5				4	1	5	
			CHINAUTLA	6	2	8	2	5		8				8		8	
			FRAJANES	3	2	5	2	2		5				5		5	
			GUATEMALA	290	246	536	93	322	121	536	5		1	299	231	536	
			MIXCO	3		3		3		3				3		3	
			PALENCIA	1	1	2		2		2				2		2	
			SAN JOSE PINULA	3	4	7	2	4	1	7				7		7	
			SAN JUAN SACATEPEQUEZ	2	1	3	2	1		3				3		3	
			SAN MIGUEL PETAPA	4	3	7	2	5		7				7		7	
			SAN PEDRO AYAMPUC	2	2	4	1	1		4				2	2	4	
			SAN PEDRO SACATEPEQUEZ	1	1	2	1	1		2				2		2	
			SAN RAYMUNDO	3		3	1	2		3				3		3	
			SANTA CATARINA PINULA	2	1	3	2	1		3				3		3	



Nombre de la meta:

Documentos personales de Identificación por renovación, emitidos

ANEXO
SEGUIMIENTO TEMÁTICO INSTITUCIONAL 2019
Mes reportado: SEPTIEMBRE 2019

Población beneficiada

Table with columns: P, D, M, País / Departamento / municipio, Sexo (Mujeres, Hombres, Total), Edad (Juventud, Adultos, Tercera Edad, Total), Pueblo (Maya, Xinca, Garífuna, Mestizos/Ladinos, Otro, Total). Rows list various municipalities and their corresponding population data for ID document renewals.

ANEXO
SEGUIMIENTO TEMÁTICO INSTITUCIONAL 2019
Mes reportado: SEPTIEMBRE 2019

P	D	M	País / Departamento / Municipio	Población beneficiada												
				Sexo			Edad			Pueblo						
				Mujeres	Hombres	Total	Juventud 18 - 30 años	Adultos 31 a 40 años	Tercera Edad 41 años en adelante	Total	Maya	Xineca	Garífuna	Mestizos/Ladinos	Otro	Total
1	1	1	Total general	2,784	2,081	4,865	944	2,782	1,139	4,865	796	155	5	3,074	935	4,865
18			SANTA ROSA	196	196	392	58	192	82	392	1	14		270	47	392
	1		BARBERENA	12	15	27	19	12	2	27				27		27
	2		CHIQUIMULULA	12	7	19	11	7	1	15				19		19
	3		CUILAPA	27	10	37	7	26	4	37				36	1	37
	4		NUEVA SANTA ROSA	16	15	31	7	19	5	31	1	12		18		31
	5		ORATORIO		1	1			1	1				1		1
	6		PUEBLO NUEVO VIÑAS	26	26	52	5	23	24	52				52		52
	7		SAN JUAN TECUACO	3	3	6	2	3	1	6				6		6
	8		SAN RAFAEL LAS FLORES	27	9	36	5	20	11	36		2		19	15	36
	9		SANTA CRUZ NARANJO	5	2	7	1	3	1	7				7		7
	10		SANTA MARIA DOHUATAN	42	28	70	9	47	20	70				70		70
	11		SANTA ROSA DE UMA	20	17	37	2	24	11	37				6	31	37
	12		TAXISCO	6	3	9	2	6	1	9				9		9
19			SOLOLA	46	37	83	27	45	11	83	82				1	83
	1		NAHUALA	29	20	49	18	21	10	49	49					49
	2		SAN ANDRÉS SEMETABAJ	3		3		3		3						3
	3		SAN JUAN LA LAGUNA		1	1		1		1	1					1
	4		SAN MARCOS LA LAGUNA	1		1		1		1	1					1
	5		SAN PABLO LA LAGUNA	1		1		1		1	1					1
	6		SANTA CLARA LA LAGUNA	4	2	6	3	3		6	6					6
	7		SANTA MARIA VISITACION	1		1		1		1	1					1
	8		SANTIAGO ATITLAN	7	13	20	4	15	1	20	19				1	20
	9		SOLOLA		1	1		1		1	1					1
20			SUCHITEPEQUEZ	174	141	315	49	177	89	315	113			157	45	315
	1		CHICAGO	1		1		1		1				1		1
	2		CUYOTENANGO	6	14	20	5	9	6	20				1	19	20
	3		MAZATENANGO	7	7	14	4	4	6	14	1			11	2	14
	4		PATULUL	1		1		1		1				1		1
	5		PUEBLO NUEVO	10	8	18	1	13	4	18	9			1	8	18
	6		RIO BRAVO		1	1		1		1				1		1
	7		SAMAYAC	21	20	41	9	22	10	41	30			8	3	41
	8		SAN ANTONIO SUCHITEPEQUEZ	1	2	3		1	2	3	2			1		3
	9		SAN BERNARDINO	42	26	68	7	47	14	68	60			33		68
	10		SAN FRANCISCO ZAPÓTITLAN	20	14	34	4	20	10	34	1			1		34
	11		SAN GABRIEL	7	2	9	1	4	4	9	8			1		9
	12		SAN JOSE EL IDOLO	32	23	55	6	27	22	55				55		55
	13		SAN JOSE LA MACLURA		2	2	1	1		2				2		2
	14		SAN JUAN BAUTISTA	2	2	4	3	1		4				4		4
	15		SAN LORENZO	9	5	14		12	2	14				2	12	14
	16		SANTA BARBARA	4	5	9	3	6		9				9		9
	17		SANTO DOMINGO SUCHITEPEQUEZ	2		2	1	1		2				2		2
	18		SANTO TOMAS LA UNION	2		2	1	1		2	2					2
	19		ZUNILITO	7	10	17	3	5	9	17				17		17
21			TOTONICAPAN	1	1	2		2		2	2					2
	1		TONICAPAN	1	1	2		2		2	2					2
22			ZACAPA	104	77	181	33	88	60	181				179	8	181
	1		CABAÑAS		1	1		1		1				1		1
	2		ESTANZUELA	13	10	23	5	15	3	23				23		23
	3		GUALAN	2		2	2			2				2		2
	4		HUITE	9	10	19	2	10	7	19				19		19
	5		RIO MONDO	40	25	65	6	31	28	65				65		65
	6		SAN JORGE		1	1		1		1				1		1
	7		TECLUTAN	13	13	26	9	12	5	26				26		26
	8		USUMATLAN	22	14	36	7	16	13	36				36		36
	9		ZACAPA	5	3	8	2	3	3	8				8		8

F. *[Signature]*
Licda. Lal Yee Leung Ne
Director de Procesos en Funciones

RENAP
Registro Nacional de las Personas
DIRECCION DE PROCESOS
Central, RENAP, Guatemala, Guatemala


Nombre de la meta:

Documentos personales de Identificación por reposición via electronica, emitidos

ANEXO
SEGUIMIENTO TEMÁTICO INSTITUCIONAL 2019
Mes reportado: SEPTIEMBRE 2019

Población beneficiada

P	D	M	Pais / Departamento / municipio	Sexo			Edad				Pueblo					
				Mujeres	Hombres	Total	Juventud	Adultos	Tercera Edad	Total	Maya	Xinca	Garífuna	Mestizos/La dínos	Otro	Total
							18 - 30 años	31 a 60 años	61 años en adelante							
1	1	1	Total general	585	1,402	1,987	979	930	78	1,987	38	0	0	1,516	433	1,987
1			GUATEMALA	585	1402	1987	979	930	78	1987	38	0	0	1516	433	1,987
	1		GUATEMALA	585	1402	1987	979	930	78	1987	38	0	0	1516	433	1,987
		1	GUATEMALA	585	1402	1987	979	930	78	1987	38	0	0	1516	433	1,987

F. 1

 Licda. Lai Yee Leung Ng
 Director de Procesos en Funciones
 DIRECCIÓN DE PROCESOS
 Sede Central, RENAP, Guatemala, Guatemala


DIRECCIÓN DE PROCESOS



DP-5013-2019

Guatemala, 05 de noviembre de 2019

Licenciada
Tania Darinka Pineda Palacios
Director de Gestión y Control Interno
Registro Nacional de las Personas
Presente



Estimada Licenciada Pineda:

De manera atenta me dirijo a Usted, en atención al MEMORANDUM DGCI-SPFI-DPP-003-2019 recibido en esta Dirección el 15 de enero del año en curso, en relación a la programación de entrega de la ejecución de las Metas Físicas Institucionales, aprobadas para el Ejercicio Fiscal 2019, por lo que me permito trasladar informe correspondiente al periodo del **01 al 31 de octubre del año en curso**, de lo siguiente:

- Informe de Ejecución Mensual de Metas Físicas Institucionales 2019
- Informe de seguimiento Temático Institucional 2019
- Informe de seguimiento Municipal 2019

Esto para su conocimiento y el seguimiento correspondiente.


Sin otro particular me suscribo de usted, agradeciendo la atención al presente.

Atentamente,

1

Licda. Lai Yee Leung Ng
Director de Procesos en Funciones
Dirección de Procesos
DIRECCIÓN DE PROCESOS
REGISTRO NACIONAL DE LAS PERSONAS
Guatemala

LylNg/iv
Adjunto cuadros correspondientes
C.C. Archivo



Página 1 de 2

Clasificación DPI por Fecha de Aprobación


05/11/2019 08:38:42 a.m.

RESUMEN RANGO DE FECHAS

CLASIFICACION	CANTIDAD
PRIMERA VEZ	32,873
RENOVACION	6,774
REPOSICION	54,836
Total	94,483

DETALLE POR FECHAS

FECHA	TOTAL
01/10/2019	3,686
02/10/2019	2,485
03/10/2019	2,447
04/10/2019	3,721
07/10/2019	2,956
08/10/2019	3,622
09/10/2019	5,258
10/10/2019	5,174
11/10/2019	5,473
14/10/2019	5,221
15/10/2019	5,604
16/10/2019	4,498
17/10/2019	5,437
18/10/2019	5,010
22/10/2019	3,757
23/10/2019	5,477
24/10/2019	4,993
25/10/2019	6,499
28/10/2019	3,216
29/10/2019	2,507
30/10/2019	2,860
31/10/2019	4,582
TOTAL	94,483



LyInG/iv
 Adjunto cuadros correspondientes
 C.C. Archivo

DIRECCIÓN DE PROCESOS
 INFORME DE EJECUCIÓN MENSUAL DE METAS FÍSICAS INSTITUCIONALES 2019
 MES REPORTADO: OCTUBRE

No.	Nombre de la Meta	Cantidad programada	Cantidad ejecutada	Medios de Verificación	Observaciones
4	Documentos Personales de Identificación (DPI), emitidos.	101,017	94,483	Link de verificación: http://reportes.renap.local/ReportesRENAP/Pages/Report.aspx?ItemPath=%2fDPI%2f0158+-+Clasificacion+De+DPI+Con+Fecha+de+Aprobacion%3b3n&ViewMode=Detail	De los 22 días hábiles, se tiene un promedio diario de 4,295 DPI emitidos
4.1	Documentos Personales de Identificación (DPI), emitidos.	101,017	94,483		

1



Licda. Lai Yee Leung
 Director de Procesos en Funciones



DIRECCIÓN DE PROCESOS

Central, RENAP, Guatemala, Guatemala

DIRECCIÓN DE PROCESOS
 INFORME DE SEGUIMIENTO TEMÁTICO INSTITUCIONAL 2019
 MES REPORTADO: OCTUBRE

Producto: Documentos Personales de Identificación (DPI), emitidos.

No.	Meta	Unidad de medida	Meta		Sexo			Edad			Pueblo							
			Meta inicial	Meta vigente	Meta ejecutada	Mujeros	Hombres	Total	Juventud	Adultos	Tercera Edad	Total	Maya	Xinca	Garfuna	Mestizos/Ladinos	Otro	Total
			18 - 30 años	31 - 40 años	41 años en adelante													
4.1	Documentos Personales de Identificación (DPI), emitidos.	Documento	1,200,000	1,200,000	94,483	41,344	53,139	94,483	51,313	35,217	7,953	94,483	22,150	498	48	47,910	23,677	94,483
4.1.1	Primer Documento Personal de Identificación, emitido	Documento			32,873	15,835	17,038	32,873	28,289	4,094	490	32,873	9,179	251	9	15,426	8,008	32,873
4.1.2	Reposición del Documento Personal de Identificación, emitido.	Documento			52,365	20,676	31,689	52,365	20,613	25,682	6,070	52,365	10,680	396	31	27,232	14,026	52,365
4.1.2	Renovación del Documento Personal de Identificación, emitido.	Documento			6,774	4,061	2,713	6,774	1,196	4,303	1,275	6,774	2,256	51	7	3,414	1,046	6,774
4.1.2	Reposición electrónica del Documento Personal de Identificación, emitido.	Documento			2,471	772	1,699	2,471	1,215	1,138	118	2,471	35	0	1	1,838	597	2,471
Objetivos		OPTIMIZACIÓN DE LA EMISIÓN DEL DOCUMENTO PERSONAL DE IDENTIFICACIÓN -DPI-																
Resultados alcanzados		1	En el mes de octubre se ejecutó el 7.87% con relación a la meta de 1,200,000 Documentos Personales de Identificación emitidos para el período 2019.															
		2	Al mes de agosto del presente año, se lleva una ejecución acumulada del 82.85% sobre la meta establecida.															
Obstáculos encontrados		1																
		2																
Observaciones																		


 DIRECCIÓN DE PROCESOS
 Licda. Lai Yee Leung Ng
 Director de Procesos en Funciones
 RENAP, Guatemala, Guatemala

ANEXO
SEGUIMIENTO TEMÁTICO INSTITUCIONAL 2019
Mes reportado: OCTUBRE 2019

Población beneficiada

P	O	M	País / Departamento / municipio	Sexo			Edad			Pueblo						
				Mujeres	Hombres	Total	Juventud 18 - 30 años	Adultos 31 a 60 años	Tercera Edad 61 años en adelante	Total	Maya	Xinca	Garífuna	Mestizos/Ladinos	Otro	Total
1	1	1	Total general	15,835	17,038	32,873	28,289	4,094	490	32,873	9,179	251	9	15,426	8,008	32,873
1	1		ESPAÑA	1	6	7	1	6		7				2	5	7
		1	MADRID	1	6	7	1	6		7				2	5	7
		1	AJALVIR	1	6	7	1	6		7				2	5	7
2			ESTADOS UNIDOS DE AMÉRICA	1408	2794	4202	1322	2736	144	4202	736	1	3	1501	1961	4202
		1	ARIZONA	31	41	72	25	45	2	72	35			23	14	72
		1	PHOENIX	31	41	72	25	45	2	72	35			23	14	72
		2	CALIFORNIA	432	698	1130	254	808	68	1130	134			346	650	1130
		1	LOS ANGELES	367	607	974	218	697	59	974	102			221	650	974
		2	SAN BERNARDINO	65	91	156	36	111	9	156	32			124		156
		3	COLORADO	34	68	102	30	66	6	102	22				80	102
		1	DENVER	34	68	102	30	66	6	102	22				80	102
		4	FLORIDA	91	198	289	114	170	5	289	123	1		74	91	289
		1	MIAMI	91	198	289	114	170	5	289	123	1		74	91	289
		5	GEORGIA	131	244	375	134	236	5	375	50			8	317	375
		1	ATLANTA	131	244	375	134	236	5	375	50			8	317	375
		6	ILLINOIS	164	306	470	165	288	17	470			1		469	470
		1	CHICAGO	164	306	470	165	288	17	470			1		469	470
		7	MARYLAND	276	576	852	290	548	14	852	226			622	4	852
		1	SILVER SPRING	276	576	852	290	548	14	852	226			622	4	852
		8	NUEVA YORK	175	458	633	197	416	20	633	144		2	422	65	633
		1	NUEVA YORK	175	458	633	197	416	20	633	144		2	422	65	633
		9	TEXAS	74	205	279	113	159	7	279	2			6	271	279
		1	HOUSTON	74	205	279	113	159	7	279	2			6	271	279
3			GUATEMALA	14426	14238	28664	26966	1352	346	28664	8443	250	6	13923	6042	28664
		1	ALTA VERAPAZ	1301	1277	2578	2514	36	28	2578	1855			65	658	2578
		1	CHAHAL	38	32	70	69	1		70	69			1		70
		2	CHISEC	106	85	191	184	4	3	191	159				32	191
		3	COBAN	249	235	484	476	5	3	484					484	484
		4	FRAY BARTOLOME DE LAS CASAS	103	103	206	199	3	4	206	189			16	1	206
		5	LANQUIN	31	37	70	69	1		70	69			1		70
		6	PANZOS	67	73	140	134	4	2	140	139			1		140
		7	RAXRUHA	31	45	76	71	5		76	64			12		76
		8	SAN CRISTOBAL VERAPAZ	71	65	136	136			136					136	136
		9	SAN JUAN CHAMELCO	50	45	95	93	2		95	87			8		95
		10	SAN MIGUEL TUCURU	54	41	95	95			95	92			3		95
		11	SAN PEDRO CARCHA	195	199	394	383	2	9	394	386			4	4	394
		12	SANTA CATALINA LA TINTA	92	104	196	189	6	1	195	195			1		196
		13	SANTA CRUZ VERAPAZ	34	28	62	61	1	1	62	56			7		62
		14	SANTA MARIA CAHABON	40	40	80	78	1	1	80	80					80
		15	SENAHU	92	87	179	176	1	2	179	178			1		179
		16	TACTIC	28	40	68	67	1		68	58			10		68
		17	TAMAHU	18	18	36	34	1	2	36	35			1		36
2			BAJA VERAPAZ	285	248	533	514	13	6	533	276			190	67	533
		1	CUBULCO	58	40	98	94	3	1	98	70			24	4	98
		2	GRANADOS	9	7	16	15	1		16	1				15	16
		3	PURULHA	58	65	123	119	2	2	123	117			5	1	123
		4	RABINAL	38	26	64	59	2	3	64	46			18		64
		5	SALAMA	71	50	121	121			121	37			84		121
		6	SAN JERONIMO	18	25	43	41	2		43	1			41	1	43
		7	SAN MIGUEL CHICAL	23	28	51	49	2		51	4			1	46	51
		8	SANTA CRUZ EL CHOL	10	7	17	16	1		17				17		17
3			CHIMALTENANGO	546	555	1101	1064	33	4	1101	422			144	535	1101
		1	ACATENANGO	12	19	31	31			31	5			11	15	31
		2	CHIMALTENANGO	109	119	228	221	5	2	228	25			1	202	228
		3	EL TEJAR	21	22	43	42	1		43	4			27	12	43
		4	PARRAMOS	21	15	36	36			36	13			19	4	36
		5	PATZICIA	19	18	37	35	2		37	2				35	37
		6	PATZUN	40	53	93	92	1		93	87			4	2	93
		7	POCHUTA	8	1	9	8	1		9	1					9
		8	SAN ANDRES ITZAPA	28	37	65	63	2		65	45			20		65
		9	SAN JOSE POAQUII	32	33	65	65			65	63			2		65
		10	SAN JUAN COMALAPA	47	38	85	79	6		85	83			2		85
		11	SAN MARTIN JILOTEPEQUE	50	49	99	92	7		99	2				97	99
		12	SAN PEDRO YEPOCAPA	30	34	64	63	1		64	32			21	11	64
		13	SANTA APOLONIA	16	24	40	40			40	37			3		40
		14	SANTA CRUZ BALANYA	9	9	18	18			18	18					18
		15	TECPAN GUATEMALA	70	68	138	132	4	2	138	1				137	138
		16	ZARAGOZA	34	16	50	47	3		50	4			26	20	50
4			CHIQUIMULA	321	308	629	591	32	6	629	9			614	6	629
		1	CAMDOTAN	40	45	85	84	1		85	3			81	1	85
		2	CHIQUIMULA	114	90	204	188	13	3	204				203	1	204
		3	CONCEPCION LAS MINAS	9	15	24	21	2		24				20	4	24
		4	ESQUIPULAS	39	48	87	80	6	1	87	1			86		87
		5	IPALA	12	10	22	21	1		22				22		22
		6	JOCOTAN	35	32	67	64	2	1	67	4			63		67
		7	OLOPA	22	18	40	40			40				40		40
		8	QUEZALTEPEQUE	22	21	43	39	4		43				43		43
		9	SAN JACINTO	9	9	18	18			18				18		18
		10	SAN JOSE LA ARADA	6	8	14	12	2		14				14		14
		11	SAN JUAN ERMITA	13	12	25	24	1		25	1			24		25
5			EL PROGRESO	161	175	336	318	15	3	336				335	1	336
		1	EL JICARO	4	10	14	13	1	1	14				14		14
		2	GUASTATOYA	31	27	58	58			58				58		58
		3	MORAZAN	14	14	28	26	2		28				28		28
		4	SAN AGUSTIN ACASAGUASTLAN	33	52	85	78	6	1	85				85		85
		5	SAN ANTONIO LA PAZ	12	11	23	23			23				22	1	23
		6	SAN CRISTOBAL ACASAGUASTLAN	12	12	24	23	1		24				24		24
		7	SANARATE	40	29	69	64	4	1	69				69		69
		8	SANSARE	15	20	35	33	2		35				35		35
6			ESCUINTLA	681	719	1400	1327	60								

ANEXO
SEGUIMIENTO TEMÁTICO INSTITUCIONAL 2019
Mes reportado: OCTUBRE 2019

Población beneficiada

P	D	M	País / Departamento / municipio	Sexo			Edad			Pueblo						
				Mujeres	Hombres	Total	Juventud 18 - 30 años	Adultos 31 a 60 años	Tercera Edad 61 años en adelante	Total	Maya	Xinca	Garífuna	Mestizos/Ladinos	Otro	Total
1	1	1	Total general	15,835	17,038	32,873	28,289	4,094	490	32,873	9,179	251	9	15,426	8,008	32,873
		7	NUEVA CONCEPCION	54	77	131	119	8	4	131				131		131
		8	PALIN	52	52	104	101	2	1	104	5			99		104
		9	PUERTO SAN JOSÉ	87	69	156	150	6		156				1	155	156
		10	SAN VICENTE PACAYA	26	26	52	50	2		52	1			1		52
		11	SANTA LUCIA COTZUMALGUAPA	97	85	182	171	10	1	182				182		182
		12	SIPACATE	7	9	16	16			16				16		16
		13	SIQUINALA	34	39	73	71	2		73				72	1	73
		14	TIQUISATE	74	89	163	149	11	3	163	1			162		163
		7	GUATEMALA	3495	3406	6901	6337	448	116	6901	366	1	1	4325	2208	6901
		1	AMATITLAN	131	121	252	245	5	2	252				230	22	252
		2	CHINAUTLA	99	103	202	189	9	4	202	2			200		202
		3	CHUARRANCHO	71	12	19	19			19	14			5		19
		4	FRAUNES	53	55	108	101	5	2	108				32	76	108
		5	GUATEMALA	2023	2000	4023	3584	353	86	4023	79			2576	1368	4023
		6	MIXCO	122	88	210	199	6	5	210	4			206		210
		7	PALENCIA	45	57	102	98	4		102					102	102
		8	SAN JOSÉ DEL GOLFO	13	10	23	21	2		23				23		23
		9	SAN JOSÉ PINULA	117	111	228	221	4	3	228					228	228
		10	SAN JUAN SACATEPEQUEZ	124	135	259	248	7	4	259	207			36	16	259
		11	SAN MIGUEL PETAPA	95	76	171	165	6		171				170	1	171
		12	SAN PEDRO AYAMPUC	31	26	57	53	4		57				57		57
		13	SAN PEDRO SACATEPEQUEZ	41	40	81	79	1	1	81	48			32		81
		14	SAN RAYMUNDO	61	54	115	109	6		115					115	115
		15	SANTA CATARINA PINULA	97	64	161	151	10		161				154	7	161
		16	VILLA CANALES	169	176	345	338	6	1	345				331	14	345
		17	VILLA NUEVA	267	278	545	517	20	8	545	12	1	1	530	1	545
		8	HUEHUETENANGO	1092	969	2061	1925	107	29	2061	1176			812	73	2061
		1	AGUACATAN	56	44	100	94	5	1	100	94			6		100
		2	CHIANTLA	92	72	164	158	2	4	164	4			160		164
		3	COLOTENANGO	29	28	57	55	2		57	55			2		57
		4	CONCEPCION HUISTA	17	14	31	28	2	1	31	27			4		31
		5	CUILCO	58	55	113	101	10	2	113				113		113
		6	HUEHUETENANGO	138	115	253	249	3	1	253	22			231		253
		7	JACALTENANGO	41	22	63	58	2	3	63	23				40	63
		8	LA DEMOCRACIA	46	57	103	95	4	4	103	35			68		103
		9	LA LIBERTAD	27	23	50	45	3	1	50	4			46		50
		10	MALACATANCITO	17	27	44	43	1		44	1			43		44
		11	NENTON	58	39	97	89	8		97	82			15		97
		12	PETATAN	4	3	7	6	1		7	6			1		7
		13	SAN ANTONIO HUISTA	13	11	24	23	1		24	5			19		24
		14	SAN GASPARD DCCHIL	9	16	25	25			25	25					25
		15	SAN ILDEFONSO DXTAHUACAN	28	28	56	52	4		56	55			1		56
		16	SAN JUAN ATITAN	14	8	22	21	1		22	22					22
		17	SAN JUAN IXCOY	18	11	29	29			29	22			2	5	29
		18	SAN MATEO DXTATAN	56	38	94	89	5		94	94					94
		19	SAN MIGUEL ACATAN	24	30	54	40	12	2	54	54					54
		20	SAN PEDRO NECTA	24	25	49	49			49	42			7		49
		21	SAN PEDRO SOLOMA	49	30	79	70	6	3	79	77			2		79
		22	SAN RAFAEL LA INDEPENDENCIA	14	6	20	13	5	2	20	19				1	20
		23	SAN RAFAEL PETZAL	1	5	6	5	1		6	5			1		6
		24	SAN SEBASTIAN COATAN	14	9	23	20	2	1	23	22				1	23
		25	SAN SEBASTIAN HUEHUETENANGO	38	44	82	79	3		82	79			2		82
		26	SANTA ANA HUISTA	13	13	26	24	2		26	8			18		26
		27	SANTA BARBARA	17	17	34	31	3		34	8			1	25	34
		28	SANTA CRUZ BARILLAS	107	112	219	204	13	2	219	186			33		219
		29	SANTA EULALIA	32	32	64	62	2		64	64					64
		30	SANTIAGO CHIMALTENANGO	6	3	9	9			9	9					9
		31	TECTITAN	7	2	9	8			9				9		9
		32	TODOS SANTOS CUCHUMATAN	17	19	36	34	1	1	36	27					36
		33	UNION CANTINIL	8	11	19	16	3		19				19		19
		9	IZABAL	468	463	931	863	50	18	931	250		4	673	6	931
		1	EL ESTOR	102	96	198	187	10	1	198	178			20		198
		2	LIVINGSTON	82	68	150	139	9	2	150	71		2	77		150
		3	LOS AMATES	51	65	116	111	2	3	116				111	5	116
		4	MORALES	99	92	191	180	6	5	191	1			190		191
		5	PUERTO BARRIOS	134	142	276	246	23	7	276			2	273	1	276
		10	JALAPA	275	263	538	509	22	7	538	1	127		300	110	538
		1	JALAPA	145	130	275	260	11	4	275		114		101	60	275
		2	MATAQUESCUINTLA	31	35	66	65		1	66	1			63	2	66
		3	MORNAS	21	25	46	38	7	1	46				46		46
		4	SAN CARLOS ALZATATE	10	11	21	21			21		13		8		21
		5	SAN LUIS JILOTEPEQUE	14	17	31	30	1		31				29	2	31
		6	SAN MANUEL CHAPARRON	5	4	9	9			9				9		9
		7	SAN PEDRO PINULA	49	41	90	86	3	1	90				90		90
		11	JUTIAPA	410	415	825	767	53	5	825	2	58	1	625	139	825
		1	AGUA BLANCA	7	11	18	13	4	1	18				8	10	18
		2	ASUNCION MITA	50	38	88	80	8		88				88		88
		3	ATESCATEMPA	16	15	31	26	5		31				31		31
		4	COMAPA	16	15	31	31			31				31		31
		5	CONGUACO	16	22	38	36	1	1	38				38		38
		6	EL ADELANTO	3	2	5	4	1		5				5		5
		7	EL PROGRESO	46	39	85	81	4		85					85	85
		8	JALPATAGUA	28	36	64	59	5		64				64		64
		9	JEREZ	3	5	8	7	1		8				8		8
		10	JUTIAPA	118	117	235	226	7	2	235	2	49		183	1	235
		11	MOYUTA	27	50	77	69	7	1	77			1	76		77
		12	PASACO	3	1	4	4			4				4		4
		13	QUESADA	22	18	40	38	2		40		7		31	2	40
		14	SAN JOSÉ ACATEMPA	15	7	22	22			22				5	17	22
		15	SANTA CATARINA MITA	23	26	49	42	7		49		2		39	8	49
		16	YUPILTEPEQUE	11												

ANEXO
SEGUIMIENTO TEMÁTICO INSTITUCIONAL 2019
Mes reportado: OCTUBRE 2019

Población beneficiada

P	D	M	País / Departamento / municipio	Sexo			Edad			Pueblo						
				Mujeres	Hombres	Total	Juventud 18 - 30 años	Adultos 31 a 60 años	Tercera Edad 61 años en adelante	Total	Maya	Xinca	Garífuna	Mestizos/La dinos	Otro	Total
1	1	1	Total general	15,835	17,038	32,873	28,289	4,094	490	32,873	9,179	251	9	15,426	8,008	32,873
		3	FLORES	34	37	71	69	2		71	6			64	1	71
		4	LA LIBERTAD	71	77	148	134	10	4	148	26			122		148
		5	LAS CRUCES	37	39	76	75		1	76	11			65		76
		6	MELCHOR DE MENCOS	43	35	78	63	14	1	78	9			75		78
		7	POPTUN	74	56	130	126	4		130	48			81	1	130
		8	SAN ANDRES	7	18	25	25			25						25
		9	SAN BENITO	52	49	101	92	6	3	101	1			100		101
		10	SAN FRANCISCO	17	11	28	26	2		28	2			28		28
		11	SAN JOSE	1	6	7	7			7	1			6		7
		12	SAN LUIS	52	54	106	98	8		106	72			34		106
		13	SANTA ANA	13	15	28	28			28	3			25		28
		14	SAYAXCHE	68	58	126	122	3		126	79			47		126
13			QUETZALTENANGO	730	739	1469	1385	71	13	1469	393			602	474	1469
		1	ALMOLONGA	11	8	19	18	1		19					19	19
		2	CABRICAN	21	22	43	41	2		43	38			5		43
		3	CAJOLA	9	11	20	18	1	1	20	17			3		20
		4	CAITEL	27	33	60	59	1		60	58			2		60
		5	COATEPEQUE	133	125	258	233	22	3	258				256	2	258
		6	COLOMBA	39	42	81	79	1	1	81				75	6	81
		7	CONCEPCION CHIQUIRICHAPA	12	19	31	29	1	1	31	27			4		31
		8	EL PALMAR	33	25	58	55	2	1	58	22			28	8	58
		9	FLORES COSTA CUCA	16	21	37	34	2	1	37				37		37
		10	GENOVA	39	43	82	74	8		82				82		82
		11	HUITAN	23	19	42	36	5	1	42	39			3		42
		12	LA ESPERANZA	28	40	68	67	1		68	20			48		68
		13	QUINTEPEQUE	29	29	58	57	1		58	46			12		58
		14	OSTUNICALCO	21	14	35	33	2		35	32			3		35
		15	PALESTINA DE LOS ALTOS	9	5	14	14			14					14	14
		16	QUETZALTENANGO	178	195	373	359	11	3	373	12			2	359	373
		17	SALCAJA	33	29	62	60	2		62	9			14	39	62
		18	SAN CARLOS SJA	18	5	23	23			23	11			12		23
		19	SAN FRANCISCO LA UNION	8	7	15	13	1	1	15	14			1		15
		20	SAN MARTIN SACATEPEQUEZ	16	24	40	38	2		40	38			2		40
		21	SAN MATEO	15	14	29	27	2		29	2				27	29
		22	SAN MIGUEL SIGUILA	4		4	4			4	3			1		4
		23	SIBILJA	6	4	10	7	3		10				10		10
		24	ZUNIL	2	5	7	7			7	5			2		7
14			QUICHE	1009	918	1927	1854	60	13	1927	1452			183	292	1927
		1	CANILLA	8	9	17	16	1		17	5			12		17
		2	CHAJUL	65	39	104	103	1		104	94			10		104
		3	CHICAMAN	28	30	58	55	3		58	13			15	30	58
		4	CHIGEH	29	26	55	53	2		55					55	55
		5	CHICHICASTENANGO	175	136	311	306	4	1	311	308			3		311
		6	CHINIQUE	8	6	14	14			14					14	14
		7	CLUNEN	43	34	77	75	1	1	77	70			7		77
		8	IXCAN	135	135	270	264	5	1	270	197			73		270
		9	JOYABAJ	71	75	146	128	15	3	146	121			15	10	146
		10	NEBAJ	63	53	116	114	2		116	104			12		116
		11	PACHALUM	8	11	19	16	3		19					19	19
		12	PATZITE	4	5	9	9			9	9					9
		13	SACAPULAS	41	47	88	85	1	2	88	1				87	88
		14	SAN ANDRES SAUCABAJA	21	18	39	36	3		39	28			2	9	39
		15	SAN ANTONIO RUTENANGO	18	15	33	30	2	1	33	33					33
		16	SAN BARTOLOME JOCOTENANGO	16	12	28	28			28	28					28
		17	SAN JUAN COTZAL	39	32	71	71			71	71					71
		18	SAN PEDRO JOCDPRLAS	35	38	73	72	1		73	70			2	1	73
		19	SANTA CRUZ DEL QUICHE	85	81	166	157	8	1	166	88			14	64	166
		20	USPANTAN	90	74	164	161	1	2	164	146			18		164
		21	ZACUALPA	27	42	69	61	7	1	69	66				3	69
15			RETALHULEU	259	308	567	536	22	9	567	10			536	21	567
		1	CHAMPERICO	14	22	36	32	4		36				36		36
		2	EL ASINTAL	23	35	58	56	2		58	3			55		58
		3	NUEVO SAN CARLOS	21	29	50	48		2	50				39	11	50
		4	RETALHULEU	112	96	208	195	8	4	208				208		208
		5	SAN ANDRES VILLA SECA	25	45	70	66	2	2	70	7			53	10	70
		6	SAN FELIPE RETALHULEU	11	12	23	22	1		23				23		23
		7	SAN MARTIN ZAPOTITLAN	18	21	39	39			39				39		39
		8	SAN SEBASTIAN	25	36	61	56	4	1	61				61		61
		9	SANTA CRUZ MULUA	10	12	22	21	1		22				22		22
16			SACATEPEQUEZ	302	299	601	577	17	7	601	80			80	441	601
		1	ANTIGUA GUATEMALA	72	69	141	130	7	4	141				141		141
		2	CIUDAD VIEJA	25	29	54	53	1		54				54		54
		3	JOCOTENANGO	16	12	28	27		1	28				4	24	28
		4	MAGDALENA MILPAS ALTAS	9	11	20	20			20				1	19	20
		5	PASTORES	12	9	21	21			21	1			19	1	21
		6	SAN ANTONIO AGUAS CAUENTES	10	3	13	13			13	1			12		13
		7	SAN BARTOLOME MILPAS ALTAS	8	7	15	15			15	1			10	4	15
		8	SAN JUAN ALOTENANGO	16	14	30	30			30				30		30
		9	SAN LUCAS SACATEPEQUEZ	31	31	62	59	3		62				1	61	62
		10	SAN MIGUEL DUEÑAS	14	7	21	19	2		21				21		21
		11	SANTA CATARINA BARAMONA	1	2	3	3			3	2			1		3
		12	SANTA LUCIA MILPAS ALTAS	21	14	35	31	3	1	35	1			32	2	35
		13	SANTA MARIA DE JESUS	15	9	24	24			24	10			14		24
		14	SANTIAGO SACATEPEQUEZ	23	28	51	49	1	1	51	34			1	16	51
		15	SANTO DOMINGO XENACD)	7	14	21	21			21				21		21
		16	SUMPANGO	22	40	62	62			62	30			11	21	62
17			SAN MARCOS	847	892	1739	1600	111	28	1739	328			1226	185	1739
		1	AYUTLA	61	49	110	99	8	3	110				110		110
		2	CATARINA	43	29	72	66	4	2	72				72		72
		3	COMITANCILLO	38	49	87	87			87	86			1		87
		4	CONCEPCION TUTUAPA	46	48	94	78	13	3	94	89			5		94
		5	EL QUETZAL	15	26	41	38	3		4						

ANEXO
SEGUIMIENTO TEMÁTICO INSTITUCIONAL 2019
 Mes reportado: OCTUBRE 2019


Población beneficiada

P	D	M	País / Departamento / municipio	Sexo			Edad			Pueblo						
				Mujeres	Hombres	Total	Juventud 18 - 30 años	Adultos 31 a 60 años	Tercera Edad 61 años en adelante	Total	Maya	Xinca	Garífuna	Mestizos/Ladinos	Otro	Total
1	1	1	Total general	15,835	17,038	32,873	28,289	4,094	490	32,873	9,179	251	9	15,426	8,068	32,873
	9		LA BLANCA	22	29	51	48	3		51				51		51
	10		LA REFORMA	11	16	27	25		1	27				17	10	27
	11		MALACATAN	123	135	258	233	20	5	258	2			256		258
	12		NUEVO PROGRESO	25	17	42	40	2		42	1			41		42
	13		OCOS	5	4	9	9			9				9		9
	14		PAJAPITA	24	36	60	55	4	1	60				60		60
	15		RIO BLANCO	2	2	4	4			4	2			2		4
	16		SAN ANTONIO SACATEPEQUEZ	8	14	22	19	3		22	1			5	16	22
	17		SAN CRISTOBAL CUCHO	12	14	26	24	2		26				26		26
	18		SAN JOSE EL RODEO	7	12	19	18		1	19				19		19
	19		SAN JOSE QIETENAM	17	28	45	39	6		45				45		45
	20		SAN LORENZO	3	6	9	9			9	3			1	5	9
	21		SAN MARCOS	64	49	113	105	4	4	113	1			111	1	113
	22		SAN MIGUEL DXTAHUACAN	27	37	64	62	2		64	62			2		64
	23		SAN PABLO	44	33	77	69	8		77	2			75		77
	24		SAN PEDRO SACATEPEQUEZ	56	49	105	103	2		105					105	105
	25		SAN RAFAEL PIE DE LA CUESTA	8	13	21	21			21				21		21
	26		SIBINAL	14	8	22	21		1	22	3			19		22
	27		SIPACAPA	15	14	29	27	2		29	18			11		29
	28		TACANA	56	77	133	115	16	2	133	1			131	1	133
	29		TAJUMULCO	21	14	35	30	4	1	35	30			5		35
	30		YEJUTLA	33	35	68	61	5	2	68	5			63		68
18			SANTA ROSA	362	395	757	727	22	8	757	15	64		660	18	757
	1		BARBERENA	60	63	123	119	4		123	1			122		123
	2		CASILLAS	42	56	98	94	2	2	98	3	39		56		98
	3		CHIQUIMULLA	71	63	134	128	3	3	134	3			131		134
	4		CUILAPA	42	54	96	95	1		96	2			94		96
	5		GUAZACAPAN	12	11	23	23			23				23		23
	6		NUEVA SANTA ROSA	32	35	67	62	3	2	67	3	24		40		67
	7		ORATORIO	20	14	34	33	1		34				34		34
	8		PUEBLO NUEVO VIÑAS	17	19	36	35	1		36				36		36
	9		SAN JUAN TEJUACO	10	7	17	17			17				17		17
	10		SAN RAFAEL LAS FLORES	7	10	17	17			17				14	3	17
	11		SANTA CRUZ NARANJO	5	9	14	13	1		14				14		14
	12		SANTA MARIA IXHUATAN	17	10	27	25	1	1	27	1			26		27
	13		SANTA ROSA DE LIMA	6	14	20	18	2		20		1		4	15	20
	14		TAXISCO	21	30	51	48	3		51	2			49		51
19			SOLOLA	341	338	679	651	25	3	679	629			16	34	679
	1		CONCEPCION	3	5	8	8			8	5			3		8
	2		NAHUALA	80	103	183	171	12		183	180			3		183
	3		PANAJACHEL	10	8	18	17	1		18	15			3		18
	4		SAN ANDRES SEMETABAJ	17	12	29	27	2		29	27			2		29
	5		SAN ANTONIO PALOPO	9	5	14	13	1		14	14					14
	6		SAN JOSE CHACAYA	3	3	6	6			6	6					6
	7		SAN JUAN LA LAGUNA	2	3	5	5			5	5					5
	8		SAN LUCAS TOLUMAN	25	19	44	43	1		44	39			5		44
	9		SAN MARCOS LA LAGUNA		3	3	3			3	3					3
	10		SAN PABLO LA LAGUNA		5	5	5			5	5					5
	11		SAN PEDRO LA LAGUNA	9	10	19	18		1	19	18				1	19
	12		SANTA CATARINA DXTAHUACAN	24	17	41	37	3		41	40					41
	13		SANTA CATARINA PALOPO	1	3	4	4			4	4					4
	14		SANTA CLARA LA LAGUNA	8	16	24	24			24	24					24
	15		SANTA CRUZ LA LAGUNA	2	3	5	5			5	5					5
	16		SANTA LUCIA UTATLAN	23	14	37	36	1		37	36			1		37
	17		SANTA MARIA VISITACION	1	1	2	1	1		2	2					2
	18		SANTAGO ATITLAN	32	26	58	58			58	58					58
	19		SOLOLA	92	82	174	170	3	1	174	143			5	26	174
20			SUCHITEPEQUEZ	499	449	948	907	37	4	948	223			510	215	948
	1		CHICACAD	52	62	114	113	1		114	1			113		114
	2		CUYOIENANGO	20	17	37	36	1		37				1	36	37
	3		MAZATENANGO	68	57	125	114	10	1	125				90	35	125
	4		PATULUL	22	25	47	42	3	1	47	2			45		47
	5		PUEBLO NUEVO	8	4	12	12			12	3			9		12
	6		RIO BRAVO	24	21	45	45			45				45		45
	7		SAMAYAC	42	46	88	85	2	1	88	65			15	8	88
	8		SAN ANTONIO SUCHITEPEQUEZ	50	58	108	104	4		108	52			54	2	108
	9		SAN BERNARDINO	9	7	16	16			16	9			7		16
	10		SAN FRANCISCO ZAPOTITLAN	21	15	36	34	2		36	9			27		36
	11		SAN GABRIEL	12	9	21	19	2		21	6			10	5	21
	12		SAN JOSE EL IDOLO	11	8	19	18	1		19				19		19
	13		SAN JOSE LA MAQUINA	27	17	44	42	2		44				43	1	44
	14		SAN JUAN BAUTISTA	2	5	7	7			7				7		7
	15		SAN LORENZO	15	9	24	24			24				13	11	24
	16		SAN MIGUEL PANAN	4	4	8	7	1		8	1			3	4	8
	17		SAN PABLO JOCOPILAS	21	18	39	37	2		39	13			26		39
	18		SANTA BARBARA	20	15	35	32	2	1	35				35		35
	19		SANTO DOMINGO SUCHITEPEQUEZ	23	24	47	46	1		47				47		47
	20		SANTO TOMAS LA UNION	45	22	67	64	3		67	60			7		67
	21		ZUNILITO	3	6	9	9			9	2			7		9
21			TOTONICAPAN	340	370	710	662	42	6	710	687			21	2	710
	1		MOMOSTENANGO	107	99	206	198	7	1	206	205			1		206
	2		SAN ANDRES XECUR	22	28	50	49	1		50	50					50
	3		SAN BARTOLO	9	15	24	24			24	24					24
	4		SAN CRISTOBAL TONONICAPAN	22	33	55	47	5	3	55	53			2		55
	5		SAN FRANCISCO EL ALTO	51	53	104	98	6		104	104					104
	6		SANTA LUCIA LA REFORMA	14	14	28	28			28	28					28
	7		SANTA MARIA CHIQUIMULA	42	32	74	68	5	1	74	74					74
	8		TOTONICAPAN	73	96	169	150	18	1	169	149			18	2	169
22			ZACAPA	201	237	438	404	24	10	438				320	118	438
	1		CABAÑAS	9	11	20	20			20						20
	2		ESTANZUELA	15	19	34	26	7	1	34				33	1	34
	3		GUATLAN	38	60	98	92	4	2	98				98		98
	4		HUIITE	1	9	10	9	1		10				10</		

ANEXO
SEGUIMIENTO TEMÁTICO INSTITUCIONAL 2019
 Mes reportado: OCTUBRE 2019

Población beneficiada

P	D	M	País / Departamento / municipio	Sexo			Edad			Pueblo						
				Mujeres	Hombres	Total	Juventud	Adultos	Tercera Edad	Total	Maya	Xinca	Garífuna	Mestizos/Ladinos	Otro	Total
							18 - 30 años	31 a 60 años	61 años en adelante							
1	1	1	Total general	15,835	17,038	32,873	28,289	4,094	490	32,873	9,179	251	9	15,426	8,008	32,873
		7	SAN DIEGO	6	11	17	16	1		17				16	1	17
		8	SAN JORGE	5	8	13	13			13				13		13
		9	TECULUTAN	19	27	46	44		2	46				46		46
		10	USUMATLAN	12	8	20	18	1	1	20				20		20
		11	ZACAPA	63	53	116	106	7	3	116					116	116

F.  **RENAP**
 Licda. Lai Yee Lai
 Director de Procesos en Funciones
DIRECCIÓN DE PROCESOS
 Sede Central, RENAP, Guatemala, Guatemala

ANEXO
 SEGUIMIENTO TEMÁTICO INSTITUCIONAL 2019
 Mes reportado: OCTUBRE 2019

Población beneficiada

P	D	M	País / Departamento / municipio	Sexo			Edad			Pueblo						
				Mujeres	Hombres	Total	Juventud 18 - 30 años	Adultos 31 a 60 años	Tercera Edad 61 años en adelante	Total	Maya	Xinca	Garífuna	Mestizos/Ladinos	Otro	Total
1	1	1	Total general	20,676	31,689	52,365	20,613	25,682	6,070	52,365	10,680	396	31	27,232	14,026	52,365
1	1		ESPAÑA	3	1	4	1	3		4				3	1	4
		1	MADRID	3	1	4	1	3		4				3	1	4
		1	AJALVIR	3	1	4	1	3		4				3	1	4
2			ESTADOS UNIDOS DE AMÉRICA	505	890	1,395	647	732	16	1,395	276		1	505	613	1,395
		1	ARIZONA	4	16	20	9	11		20	8			6	6	20
		1	PHOENIX	4	16	20	9	11		20	8			6	6	20
		2	CALIFORNIA	100	139	239	100	131	8	239	35			82	122	239
		1	LOS ANGELES	89	113	202	81	113	8	202	23			57	122	202
		2	SAN BERNARDINO	11	25	37	19	18		37	12			25	37	37
		3	COLORADO	10	29	39	22	17		39	16			23	39	39
		1	DENVER	10	29	39	22	17		39	16			23	39	39
		4	FLORIDA	23	55	78	38	40		78	43			17	18	78
		1	MIAMI	23	55	78	38	40		78	43			17	18	78
		5	GEORGIA	40	97	137	55	81	1	137	10			6	121	137
		1	ATLANTA	40	97	137	55	81	1	137	10			6	121	137
		6	ILINOIS	53	87	140	59	80	1	140				1	139	140
		1	CHICAGO	53	87	140	59	80	1	140				1	139	140
		7	MARYLAND	158	222	380	169	208	3	380	101			277	2	380
		1	SILVER SPRING	158	222	380	169	208	3	380	101			277	2	380
		8	NEW YORK	64	122	186	110	74	2	186	59		1	113	33	186
		1	NEW YORK	64	122	186	110	74	2	186	59		1	113	33	186
		9	TEXAS	53	123	176	85	90	1	176	4			3	169	176
		1	HOUSTON	53	123	176	85	90	1	176	4			3	169	176
3			GUATEMALA	20168	30798	50966	19965	24947	6054	50966	10404	396	30	26724	13412	50966
		1	ALTA VERAPAZ	869	1693	2562	1202	1155	205	2562	1561			161	840	2562
		1	CHAHAL	43	69	112	39	70	3	112	98			14	112	112
		2	CHISEC	49	133	182	94	78	10	182	118			23	51	182
		3	COBAN	216	361	577	287	253	37	577	10			2	565	577
		4	FRAY BARTOLOME DE LAS CASAS	58	145	203	94	91	18	203	180			23	203	203
		5	LANQUIN	12	28	40	23	15	2	40	39			1	40	40
		6	PANZOS	23	59	82	38	43	1	82	78			4	82	82
		7	RAXRUHA	22	51	73	41	28	4	73	55			18	73	73
		8	SAN CRISTOBAL VERAPAZ	105	113	218	76	99	49	218					218	218
		9	SAN JUAN CHAMELCO	37	79	116	51	59	6	116	104			12	116	116
		10	SAN MIGUEL TUJUCULU	13	51	64	33	28	3	64	61			3	64	64
		11	SAN PEDRO CARCHA	85	242	327	162	141	24	327	314			10	3	327
		12	SANTA CATALINA LA TINTA	55	92	147	67	70	10	147	135			12	147	147
		13	SANTA CRUZ VERAPAZ	31	49	80	38	36	6	80	59			21	80	80
		14	SANTA MARIA CAHABON	16	46	62	39	21	2	62	56			4	2	62
		15	SENAHU	16	53	69	40	27	2	69	67			2	69	69
		16	TACTIC	44	76	120	60	48	12	120	98			22	120	120
		17	TAMAHU	44	46	90	20	48	22	90	89				1	90
		2	BAJA VERAPAZ	282	432	714	275	353	86	714	306			313	95	714
		1	CIBULCO	51	59	110	36	63	11	110	74			36	110	110
		2	GRANADOS	11	22	33	11	17	5	33				7	26	33
		3	PURULHA	28	79	107	53	47	7	107	98			9	107	107
		4	RABINAL	38	63	101	45	44	12	101	74			27	101	101
		5	SALAMA	76	126	202	83	97	22	202	54			147	1	202
		6	SAN JERONIMO	39	40	79	14	43	22	79	3			65	11	79
		7	SAN MIGUEL CHICAJ	25	35	60	28	29	3	60	3			57	60	60
		8	SANTA CRUZ EL CHOL	14	8	22	5	13	4	22				22	22	22
		3	CHIMALTENANGO	753	999	1752	659	882	211	1752	568			291	893	1752
		1	ACATENANGO	54	41	95	23	46	26	95	13			51	31	95
		2	CHIMALTENANGO	141	252	393	158	200	35	393	17			2	374	393
		3	EL TEJAR	25	46	71	29	34	8	71	22			38	21	71
		4	PARRAMOS	32	67	99	38	49	12	99	21			46	32	99
		5	PATZ'JA	11	34	45	17	21	7	45	3			42	45	45
		6	PATZ'UN	46	48	94	45	41	8	94	90			2	2	94
		7	POCHUTA	1	4	5	2	3		5				5	5	5
		8	SAN ANDRES ITZAPA	19	42	61	25	34	2	61	29			32	61	61
		9	SAN JOSE POAQUIL	58	44	102	25	56	21	102	82			20	102	102
		10	SAN JUAN COMALAPA	38	53	91	48	40	3	91	91				91	91
		11	SAN MARTIN JILOTEPEQUE	61	68	129	47	65	17	129	7			4	118	129
		12	SAN PEDRO YEPOUCA	39	72	111	29	49	33	111	79			26	6	111
		13	SANTA APOLONIA	25	37	62	30	29	3	62	50			12	62	62
		14	SANTA CRUZ BALANYA	22	23	45	7	27	11	45	44			1	45	45
		15	TECAPAN GUATEMALA	129	131	260	110	140	10	260	11			1	248	260
		16	ZARAGOZA	52	37	89	26	48	15	89	19			51	19	89
		4	CHIQUIMULA	607	731	1338	408	707	223	1338	15		1	1302	20	1338
		1	CAMOTAN	33	42	75	40	30	5	75	2			66	7	75
		2	CHIQUIMULA	135	274	409	146	211	52	409			1	408	409	409
		3	CONCEPCION LAS MINAS	120	70	190	20	115	55	190				177	13	190
		4	ESQUIPULAS	76	97	173	60	93	20	173	3			170	173	173
		5	IPALA	65	54	119	18	65	36	119	1			118	119	119
		6	JOCOTAN	28	31	59	31	24	4	59	5			54	59	59
		7	QLOPA	30	25	55	15	32	8	55				55	55	55
		8	QUEZALTEPEQUE	30	40	70	26	36	8	70				70	70	70
		9	SAN JACINTO	25	39	64	20	33	11	64				64	64	64
		10	SAN JOSE LA ARADA	29	25	54	16	28	10	54				54	54	54
		11	SAN JUAN ERMITA	36	34	70	16	40	14	70	4			66	70	70
		5	EL PROGRESO	306	322	628	173	311	144	628	6			618	4	628
		1	EL JICARO	12	21	33	8	20	5	33				33	33	33
		2	GUASTATOVA	41	79	120	42	68	10	120				120	120	120
		3	ACRAZAN	38	23	61	11	29	21	61				59	2	61
		4	SAN AGUSTIN ACASAGUASTLAN	34	52	86	37	37	12	86				85	1	86
		5	SAN ANTONIO LA PAZ	14	21	35	10	14	11	35	1			34	35	35
		6	SAN CRISTOBAL ACASAGUASTLAN	65	27	92	8	47	37	92				92	92	92</

ANEXO
 SEGUIMIENTO TEMÁTICO INSTITUCIONAL 2019
 Mes reportado: OCTUBRE 2019

Población beneficiada

P	D	M	País / Departamento / municipio	Sexo			Edad			Pueblo						
				Mujeres	Hombres	Total	Juventud 18 - 30 años	Adultos 31 a 60 años	Tercera Edad 61 años en adelante	Total	Maya	Xinca	Gañuna	Mestizos/Ladinos	Otro	Total
1	1		Total general	20,676	31,689	52,365	20,613	25,682	6,070	52,365	10,680	396	31	27,232	14,026	52,365
		5	LA GOMERA	46	79	125	54	57	14	125				74	51	125
		6	MASAGUA	45	81	126	44	70	12	126				126		126
		7	NUÉVA CONCEPCIÓN	83	160	243	98	118	27	243				243		243
		8	PAJUN	76	126	202	89	96	17	202	19			183		202
		9	PUERTO SAN JOSÉ	112	173	285	135	127	23	285				6	279	285
		10	SAN VICENTE PACAYA	25	46	71	29	31	11	71	2			69		71
		11	SANTA LUCÍA COTZUMALGUAPA	134	220	354	156	162	36	354	3			351		354
		12	SIPACATE	11	29	40	19	20	1	40				40		40
		13	SIQUINALÁ	45	89	134	56	68	10	134				133	1	134
		14	TIQUISATE	138	229	367	168	163	36	367	5			362		367
	7		GUATEMALA	5974	10457	16431	6740	7995	1695	16431	959	2	7	9118	6345	15431
		1	AMATITLAN	182	281	463	214	207	42	463				433	30	463
		2	CHINAUTLA	122	218	340	147	156	37	340				1	339	340
		3	CHUJARRANCHO	74	78	152	19	91	42	152	146			6		152
		4	FRAJANES	70	127	197	75	82	40	197	1			78	118	197
		5	GUATEMALA	3898	7120	11018	4431	5484	1103	11018	368	2	3	5747	4898	11018
		6	MIXCO	141	242	383	171	156	56	383	3			379	1	383
		7	PALENCIA	45	78	123	47	52	24	123					123	123
		8	SAN JOSÉ DEL GOLFO	18	29	47	14	28	5	47	2		1	44		47
		9	SAN JOSÉ PINULA	153	271	424	177	206	41	424				3	421	424
		10	SAN JUAN SACATEPEQUEZ	107	218	325	160	137	28	325	243			43	39	325
		11	SAN MIGUEL PETAPA	147	222	369	165	178	25	369				368	1	369
		12	SAN PEDRO AYAMPUC	32	66	98	46	44	8	98					98	98
		13	SAN PEDRO SACATEPEQUEZ	83	131	214	113	90	11	214	131			79	4	214
		14	SAN RAYMUNDO	109	103	212	83	98	31	212					212	212
		15	SANTA CATARINA PINULA	111	186	297	124	137	36	297	4			258	35	297
		16	VILLA CAÑALES	214	409	623	272	294	57	623	1			598	24	623
		17	VILLA NUEVA	468	678	1146	481	555	110	1146	60		3	1081	2	1146
	8		HUEHUETENANGO	1489	1592	3081	1036	1674	371	3081	1717			1259	105	3081
		1	AGUACATAN	77	90	167	63	79	25	167	151			16		167
		2	CHIANTLA	41	73	114	44	59	11	114	3			111		114
		3	COLOTENANGO	55	42	97	24	52	21	97	91			6		97
		4	CONCEPCIÓN HUISTA	25	28	53	18	31	4	53	51			2		53
		5	CUILCO	61	70	131	44	68	19	131				131		131
		6	HUEHUETENANGO	201	291	492	188	245	59	492	85			406	1	492
		7	JACALTEMANGO	35	53	88	41	46	1	88	15				73	88
		8	LA DEMOCRACIA	56	81	137	54	74	9	137	44			93		137
		9	LA LIBERTAD	72	39	111	21	73	17	111	4			107		111
		10	MALACATANCITO	44	55	99	22	64	13	99	4			95		99
		11	NENTON	71	80	151	53	90	8	151	117			34		151
		12	PETATAN	12	5	17	6	9	2	17	10			7		17
		13	SAN ANTONIO HUISTA	25	22	47	6	32	9	47	8			39		47
		14	SAN GASPÁR IXCHIL	15	18	33	16	13	4	33	33					33
		15	SAN ILDEFONSO IXTAYUACÁN	32	39	71	26	42	3	71	67			4		71
		16	SAN JUAN ATITÁN	19	21	40	12	17	11	40	40					40
		17	SAN JUAN IKCOY	27	17	44	16	26	2	44	37			3	4	44
		18	SAN MATEO IXTATÁN	36	24	60	22	31	7	60	60					60
		19	SAN MIGUEL AGATÁN	22	25	47	16	22	9	47	47					47
		20	SAN PEDRO NECTÁ	118	109	227	90	141	36	227	157			70		227
		21	SAN PEDRO SOLIMÁ	64	43	107	42	56	9	107	100			7		107
		22	SAN RAFAEL LA INDEPENDENCIA	20	25	45	11	24	10	45	44			1		45
		23	SAN RAFAEL PETZAL	5	5	10	1	1	3	5	5					5
		24	SAN SEBASTIÁN COATÁN	17	20	37	9	23	5	37	37			3		37
		25	SAN SEBASTIÁN HUEHUETENANGO	68	51	119	27	76	16	119	116			3		119
		26	SANTA ANA HUISTA	19	18	37	6	25	6	37	7			30		37
		27	SANTA BARBARA	19	18	37	15	19	3	37	10				27	37
		28	SANTA CRUZ BARILLAS	103	109	212	105	93	14	212	176			36		212
		29	SANTA EULALIA	43	44	87	36	45	6	87	87					87
		30	SANTIAGO CHIMALTENANGO	18	16	34	6	21	7	34	34					34
		31	TECTITÁN	6	5	11	2	8	1	11	2			9		11
		32	TODOS SANTOS CUCHUMATÁN	41	39	80	26	47	12	80	73			7		80
		33	UNIÓN CANTINIL	22	21	43	8	27	9	44	2			42		44
	9		IZABAL	399	867	1266	514	626	126	1266	187		22	1052	5	1266
		1	EL ESTOR	50	97	147	77	64	6	147	124			23		147
		2	LIVINGSTON	53	126	179	65	90	24	179	61		16	102		179
		3	LOS AMATES	43	84	127	51	62	14	127	1			122	4	127
		4	MORALES	103	174	277	107	132	38	277	1			276		277
		5	PUERTO BARRIOS	150	386	536	214	278	44	536			6	529	1	536
	10		JALAPA	361	476	837	295	417	125	837	5	141		521	170	837
		1	JALAPA	153	234	387	168	180	39	387	3	121		153	110	387
		2	MATAQUESCUINTLA	69	77	146	37	76	27	146		3		135	2	146
		3	MONJAS	17	40	57	22	33	2	57					57	57
		4	SAN CARLOS ALZATATE	8	18	26	7	16	3	26	1	17		8		26
		5	SAN LUIS JILOTEPEQUE	16	21	37	15	16	6	37				36	1	37
		6	SAN MANUEL CHAPARRÓN	19	22	41	4	16	21	41				41		41
		7	SAN PEDRO PINULA	85	64	149	42	80	27	149	1			148		149
	11		JUTIAPA	925	1005	1930	568	988	374	1930	12	75		1509	334	1930
		1	AGUA BLANCA	52	70	122	20	63	39	122		1		62	59	122
		2	ASUNCIÓN MITA	92	94	186	61	94	31	186				186		186
		3	ATESCATEMPA	45	33	78	29	27	22	78				78		78
		4	COMAPA	77	57	134	24	79	31	134	1			133		134
		5	CONGUACO	14	21	35	16	13	6	35				35		35
		6	EL ADELANTO	19	22	41	10	24	7	41				41		41
		7	EL PROGRESO	94	89	183	52	96	35	183	1				182	183
		8	JALPATAGUA	148	102	250	51	143	56	250				248	2	250
		9	JEREZ	5	6	11	5	4	2	11				11		

ANEXO
 SEGUIMIENTO TEMÁTICO INSTITUCIONAL 2019
 Mes reportado: OCTUBRE 2019

Población beneficiada

P	D	M	País / Departamento / municipio	Sexo			Edad			Etnia							
				Mujeres	Hombres	Total	Juventud 18 - 30 años	Adultos 31 a 60 años	Tercera Edad 61 años en adelante	Total	Maya	Xinca	Garífuna	Mezizos/La dinos	Otro	Total	
																	20,676
1	1	1	Total general:														
12			PETEN	566	947	1513	638	715	160	1513	287				1225	1	1513
	1		DOLORES	42	42	84	32	40	12	84					83	1	84
	2		EL CHAL	21	27	48	17	26	5	48	4				44		48
	3		FLORES	70	152	222	96	101	25	222	20				202		222
	4		LA LIBERTAD	59	109	168	82	74	12	168	27				141		168
	5		LAS CRUCES	19	40	59	26	27	6	59	8				51		59
	6		MELCHOR DE MENCOS	44	67	111	44	57	10	111	1				110		111
	7		POPTUN	35	97	132	61	59	12	132	38				94		132
	8		SAN ANDRES	13	18	31	10	17	4	31					31		31
	9		SAN BENITO	78	124	202	84	92	26	202	1				201		202
	10		SAN FRANCISCO	11	21	32	9	20	3	32	3				29		32
	11		SAN JOSE	4	5	9	4	5		9	1				8		9
	12		SAN LUIS	84	114	198	65	106	27	198	107				91		198
	13		SANTA ANA	16	27	43	19	19	5	43	5				38		43
	14		SAVAXCHE	70	104	174	89	72	13	174	72				102		174
13			QUETZALTENANGO	1170	1584	2754	1127	1324	303	2754	802				872	1080	2754
	1		ALMOLONGA	21	40	61	15	42	4	61	2				59		61
	2		CABRICAN	19	18	37	16	18	3	37	31				6		37
	3		CAJOLA	41	16	57	16	30	11	57	52				5		57
	4		CANTEL	36	44	80	29	35	16	80	77				3		80
	5		COATEPEQUE	125	214	339	158	160	21	339	7				335	2	339
	6		COLOMBA	29	65	94	39	49	6	94	9				93	1	94
	7		CONCEPCION CHIKURICHAPA	74	63	137	37	83	17	137	124				13		137
	8		EL PALMAR	17	41	58	30	23	5	58	26				24	8	58
	9		FLORES COSTA CUCA	19	32	51	23	22	6	51					51		51
	10		GENOVA	37	47	84	33	37	14	84					84		84
	11		HUITAN	30	22	52	20	28	4	52	47				5		52
	12		LA ESPERANZA	76	98	174	65	83	26	174	46				128		174
	13		QUINTEPEQUE	54	67	121	51	50	20	121	86				35		121
	14		OSTUNCALCO	20	15	35	16	15	4	35	26				9		35
	15		PALESTINA DE LOS ALTOS	28	31	59	13	37	9	59					59		59
	16		QUETZALTENANGO	313	539	852	417	363	72	852	36				10	806	852
	17		SALCAJA	55	71	126	47	61	18	126	12				24	90	126
	18		SAN CARLOS SUA	12	23	35	17	14	4	35	18				17		35
	19		SAN FRANCISCO LA UNION	17	8	25	9	10	6	25	20				5		25
	20		SAN MARTIN SACATEPEQUEZ	109	70	179	34	114	31	179	172				7		179
	21		SAN MATEO	24	33	57	26	26	5	57	2				55		57
	22		SAN MIGUEL SIGUIJA	6	4	10	3	6	1	10	7				3		10
	23		SIBILIA	3	10	13	9	4	4	13	1				12		13
	24		ZUNIL	5	13	18	4	14		18	15				3		18
14			QUICHE	921	1228	2149	879	1090	180	2149	1395				257	497	2149
	1		CANILLA	15	22	37	15	18	4	37	6				31		37
	2		CHAJUL	36	52	88	33	49	6	88	79				9		88
	3		CHICAMAN	19	41	60	29	26	5	60	16				28	16	60
	4		CHICHE	33	50	83	30	42	11	83					80		83
	5		CHICHICASTENANGO	98	138	236	106	123	7	236	229				7		236
	6		CHINIQUE	17	15	32	6	19	7	32					1	31	32
	7		CUNEN	45	39	84	28	49	7	84	81				3		84
	8		IXCAN	103	134	237	119	109	9	237	172				65		237
	9		JOYABAJ	56	73	129	53	64	12	129	101				15	13	129
	10		NEBAJ	81	88	169	67	94	8	169	159				10		169
	11		PACHALLIM	18	23	41	16	23	2	41					41		41
	12		PATZITE	7	5	12	7	5		12	12						12
	13		SACAPULAS	77	101	178	53	100	25	178	1				177		178
	14		SAN ANDRES SAUCABAJA	14	20	34	15	18	1	34	25				3	6	34
	15		SAN ANTONIO ILOTENANGO	13	21	34	16	16	2	34	34						34
	16		SAN BARTOLOME JOGOTENANGO	33	32	65	12	39	14	65	64				1		65
	17		SAN JUAN COTZAL	34	35	69	31	35	3	69	67				2		69
	18		SAN PEDRO JOGOPILAS	34	45	79	29	43	7	79	72				4	3	79
	19		SANTA CRUZ DEL QUICHE	103	178	281	121	122	38	281	114				39	178	281
	20		USPANTAN	57	74	126	59	62	5	126	95				31		126
	21		ZACUALPA	33	42	75	34	34	7	75	68				5	2	75
15			RETALHULEU	430	670	1100	448	544	108	1100	28				1039	33	1100
	1		CHAMPERICO	27	41	68	24	35	9	68	3				65		68
	2		EL ASINTAL	34	48	82	45	30	7	82	18				64		82
	3		NUEVO SAN CARLOS	37	55	92	40	42	10	92					65	27	92
	4		RETALHULEU	207	295	502	191	256	55	502					502		502
	5		SAN ANDRES VILLA SECA	29	84	113	57	50	6	113	5				102	6	113
	6		SAN FELIPE RETALHULEU	12	16	28	10	13	5	28	1				27		28
	7		SAN MARTIN ZAPOTTITLAN	32	48	80	31	43	6	80					80		80
	8		SAN SEBASTIAN	34	58	92	42	44	6	92	1				91		92
	9		SANTA CRUZ MULUA	18	25	43	8	31	4	43					43		43
16			SACATEPEQUEZ	451	731	1182	464	559	159	1182	164				166	852	1182
	1		ANTIGUA GUATEMALA	104	164	268	117	121	30	268	1				267		268
	2		CIUDAD VIEJA	26	46	72	32	27	13	72					72		72
	3		JOCOTENANGO	33	65	98	39	46	13	98					14	84	98
	4		MAGDALENA MILPAS ALTAS	11	19	30	16	12	2	30					1	29	30
	5		PASTORES	20	37	57	19	26	12	57	7				47	3	57
	6		SAN ANTONIO AGUAS CALIENTES	16	21	37	17	18	2	37	9				28		37
	7		SAN BARTOLOME MILPAS ALTAS	13	10	23	6	15	2	23					16	7	23
	8		SAN JUAN ALOTENANGO	30	66	96	23	53	20	96					2	94	96
	9		SAN LUCAS SACATEPEQUEZ	53	73	126	49	58	19	126					1	125	126
	10		SAN MIGUEL DUEÑAS	12	27	39	18	13	8	39					39		39
	11		SANTA CATARINA BARAHONA	6	7	13	7	4	2	13	8				5		13
	12		SANTA LUCIA MILPAS ALTAS	34	41	75	29	37	9	75	2</						

Nombre de la mesa:

Documentos personales de identificación por reposición, emitidos

 ANEXO
 SEGUIMIENTO TEMÁTICO INSTITUCIONAL 2019
 Mes reportado: OCTUBRE 2019



Población beneficiada

P	D	M	País / Departamento / municipio	Sexo			Edad				Pueblo					
				Mujeres	Hombres	Total	Juventud	Adultos	Tercera Edad	Total	Maya	Xinca	Garífuna	Mestizos/Ladinos	Otro	Total
							18 - 30 años	31 a 60 años	61 años en adelante							
I	1	1	Total general	20,676	31,689	52,365	20,613	25,682	6,070	52,365	10,680	396	31	27,232	14,026	52,365
	5		EL QUETZAL	9	19	28	12	10	6	28				28		28
	6		EL TUMBADOR	20	38	58	15	29	14	58				2	56	58
	7		ESQUIPIULAS PALO GORDO	17	28	45	21	14	10	45				45		45
	8		IXCHIGUAN	22	21	43	14	25	3	43	40			3		43
	9		LA BLANCA	22	46	68	28	34	6	68				68		68
	10		LA REFORMA	12	28	40	17	18	5	40				21	19	40
	11		MALACATÁN	130	183	313	117	164	32	313	8			305		313
	12		NUÉVO PROGRESO	22	34	56	25	24	7	56				56		56
	13		OCOS	2	5	7	3	4		7				7		7
	14		PAJAPITA	35	62	97	54	36	7	97				97		97
	15		RIO BLANCO	3	6	9	2	7		9	2			7		9
	16		SAN ANTONIO SACATEPEQUEZ	25	17	42	11	24	7	42				6	35	42
	17		SAN CRISTOBAL CUCHO	32	31	63	9	38	16	63				63		63
	18		SAN JOSE EL RODEO	14	24	38	13	22	3	38				38		38
	19		SAN JOSE OJETENAM	17	32	49	26	22	1	49				49		49
	20		SAN LORENZO	4	9	13	4	7	2	13	8			4	1	13
	21		SAN MARCOS	81	122	203	86	94	23	203	7			196		203
	22		SAN MIGUEL OXTAHUACÁN	28	40	68	33	28	7	68	67			1		68
	23		SAN PABLO	40	64	104	51	44	9	104	4			100		104
	24		SAN PEDRO SACATEPEQUEZ	69	109	178	82	74	22	178				3	175	178
	25		SAN RAFAEL PIE DE LA CUESTA	48	36	84	18	40	26	84				84		84
	26		SIBINAL	21	18	39	8	22	9	39	2			37		39
	27		SIPACAPÁ	13	31	44	17	23	4	44	21			23		44
	28		TACANA	67	103	170	57	93	20	170	2			168		170
	29		TAJUMULCO	17	17	34	9	23	2	34	31			3		34
	30		TEJUTLA	68	72	140	42	71	27	140	7			133		140
18			SANTA ROSA	771	954	1725	511	833	381	1725	9	178		1493	45	1725
	1		BARBERENA	69	123	192	74	90	28	192				192		192
	2		CASILLAS	126	145	271	88	122	61	271		120		151		271
	3		CHIDIMUULLA	82	101	183	79	83	21	183	1			182		183
	4		CUILAPA	94	114	208	79	95	34	208				208		208
	5		GUAZACAPAN	51	62	113	22	53	38	113				113		113
	6		NUÉVA SANTA ROSA	61	83	144	41	77	26	144	6	45		93		144
	7		ORATORIO	41	48	89	21	45	23	89				89		89
	8		PUEBLO NUEVO VIRAS	50	67	117	25	51	41	117				117		117
	9		SAN JUAN TECUACÓ	22	22	44	7	13	24	44	1			43		44
	10		SAN RAFAEL LAS FLORES	31	27	58	10	36	12	58	1	11		32	14	58
	11		SANTA CRUZ NARANJO	15	27	42	14	16	12	42				42		42
	12		SANTA MARÍA DHUATÁN	91	70	161	17	100	44	161				160	1	161
	13		SANTA ROSA DE LIMA	14	25	39	12	22	5	39		2		7	30	39
	14		TAXISCO	24	40	64	22	30	12	64				64		64
19			SOLOLA	369	512	881	324	479	78	881	785			36	60	881
	1		CONCEPCION	2	8	10	4	6		10	1			9		10
	2		NAHUALA	85	81	166	66	80	20	166	164				2	166
	3		PANAJACHEL	11	24	35	13	21	1	35	22			13		35
	4		SAN ANDRÉS SEMETABAJ	18	17	35	8	26	1	35	34			1		35
	5		SAN ANTONIO PALOPO	22	22	44	11	25	8	44	44					44
	6		SAN JOSE CHACAYA	4	4	8	4	4		8	7				1	8
	7		SAN JUAN LA LAGUNA	2	6	8	4	3	1	8	8					8
	8		SAN LUCAS TOLIMÁN	20	30	50	16	27	7	50	42			7	1	50
	9		SAN MARCOS LA LAGUNA	1	1	2	1	1		2	2					2
	10		SAN PABLO LA LAGUNA		4	4	3	1		4	4					4
	11		SAN PEDRO LA LAGUNA	9	36	45	17	25	3	45	44			1		45
	12		SANTA CATALINA OXTAHUACÁN	48	41	89	15	57	17	89	89					89
	13		SANTA CATALINA PALOPO	3	3	6	5	1		6	6					6
	14		SANTA CLARA LA LAGUNA	18	14	32	17	14	1	32	31			1		32
	15		SANTA CRUZ LA LAGUNA	4	4	8	2	6		8	8					8
	16		SANTA LUCIA UTATLÁN	26	28	54	26	24	4	54	51			3		54
	17		SANTA MARIA VISITACION	1	5	6	3	3		6	6					6
	18		SANTIAGO AITTLÁN	20	52	72	22	46	4	72	68				4	72
	19		SOLOLA	75	132	207	87	109	11	207	154			10	43	207
20			SUCHITEPEQUEZ	716	1064	1780	720	818	242	1780	373			996	409	1780
	1		CHICACAO	45	92	137	53	59	25	137	1				136	137
	2		CUYOTENANGO	41	44	85	37	35	13	85				4	81	85
	3		MAZATENANGO	181	284	465	188	214	63	465				315	150	465
	4		PATULUL	31	62	93	44	34	15	93	12			81		93
	5		PUEBLO NUEVO	17	12	29	13	11	5	29	15			9	5	29
	6		RIO BRAVO	23	39	62	22	25	15	62				62		62
	7		SAMAYAC	61	61	122	41	63	18	122	91			22	9	122
	8		SAN ANTONIO SUCHITEPEQUEZ	72	101	173	78	83	12	173	100			73		173
	9		SAN BERNARDINO	31	53	84	30	43	11	84	49			35		84
	10		SAN FRANCISCO ZAPOTITLÁN	17	49	66	29	23	14	66	4			62		66
	11		SAN GABRIEL	15	29	44	22	16	6	44	15			22	7	44
	12		SAN JOSE EL IDOLO	29	29	58	18	26	14	58				58		58
	13		SAN JOSE LA MACUINA	39	37	76	28	43	5	76				74	2	76
	14		SAN JUAN BAUTISTA	5	6	11	2	7	2	11				11		11
	15		SAN LORENZO	10	12	22	13	7	2	22				10	12	22
	16		SAN MIGUEL PANAN	8	2	10	2	6	2	10	3			1	6	10
	17		SAN PABLO JOCOPILAS	14	27	41	17	21	3	41	22			29		41
	18		SANTA BARBARA	12	19	31	15	11	5	31	1			30		31
	19		SANTO DOMINGO SUCHITEPEQUEZ	20	47	67	30	35	2	67				66	1	67
	20		SANTO TOMÁS LA UNIÓN	40	48	88	34	47	7	88	68			20		88
	21		ZUNILTO	5	11	16	4	9	3	16	4			12		16
21			TOTONICAPÁN	341	487	828	413	359	56	828	772			53	3	828
	1		MOMOSTENANGO	86	107	193	112	70	11	193	190			2	1	193
	2		SAN ANDRÉS XECUL	17	38	55	29	23	3	55	54			1		55
	3		SAN BARTOLO	19	24	43	12	27	4	43	43					43
	4		SAN CRISTOBAL TONONICAPÁN	36	45	81	37	37	7	81	72			8	1	81
	5		SAN FRANCISCO EL ALTO	38	65	103	56	44	3	103	101			1	1	103
	6		SANTA LUCIA LA REFORMA	17	21											

ANEXO
SEGUIMIENTO TEMÁTICO INSTITUCIONAL 2019
 Mes reportado: OCTUBRE 2019

Población beneficiada

P	D	M	País / Departamento / municipio	Sexo			Edad				Pueblo					
				Mujeres	Hombres	Total	Juventud	Adultos	Tercera Edad	Total	Maya	Xinca	Garífuna	Mestizos/Ladinos	Otro	Total
							18 - 30 años	31 a 60 años	61 años en adelante							
1	1	1	Total general	20,676	31,689	52,365	20,613	25,682	6,070	52,365	10,680	396	31	27,232	14,026	52,365
	2		ESTANZUELA	34	99	133	43	70	20	133				133		133
	3		GUALAN	44	88	132	62	57	13	132				132		132
	4		HUITE	29	33	62	12	26	24	62	1			61		62
	5		LA UNIÓN	14	27	41	15	21	5	41				41		41
	6		RIO HONDO	25	53	78	21	32	25	78				78		78
	7		SAN DIEGO	14	24	38	10	20	8	38				35	2	38
	8		SAN JORGE	13	15	28	9	14	5	28				28		28
	9		TECULUTAN	31	73	104	43	47	14	104	2			102		104
	10		USUMATLAN	39	40	79	22	39	18	79				79		79
	11		ZACAPA	100	158	258	85	118	55	258				1	257	258



DIRECCIÓN DE PROCESOS
 Sede Central, RENAP, Guatemala, Guatemala

ANEXO
SEGUIMIENTO TEMÁTICO INSTITUCIONAL 2019
 Mes reportado: **OCTUBRE 2019**
Población beneficiada

P	D	M	País / Departamento / municipio	Sexo			Edad			Pueblo					Total	
				Mujeres	Hombres	Total	Juventud 18 - 30 años	Adultos 31 a 60 años	Tercera Edad 61 años en adelante	Total	Maya	Xinca	Garífuna	Mestizos/La dinos		Otro
1	1	1	Total general	4,061	2,713	6,774	1,156	4,303	1,275	6,774	2,258	51	7	3,414	1,045	6,774
1	1	1	ESTADOS UNIDOS DE AMÉRICA	23	31	54	22	31	1	54	16			26	14	54
			CAIFORNIA	14	15	29	10	18	1	29	8			9	12	29
			LOS ANGELES	9	9	18	5	13		18	3			3	12	18
			SAN BERNARDINO	5	6	11	5	5	1	11	5			6		11
			COLORADO		1	1		1		1					1	1
			DENVER		1	1		1		1					1	1
			FLORIDA	2	2	4	2	2		4	2			1	1	4
			MIAMI	2	2	4	2	2		4				1	1	4
			MARYLAND	2	2	4	1	3		4	3			1	1	4
			SILVER SPRING	2	2	4	1	3		4	3			1	1	4
			NUEVA YORK	5	11	16	9	7		16	1			15		16
			NUEVA YORK	5	11	16	9	7		16	1			15		16
2			GUATEMALA	4038	2682	6720	1174	4272	1274	6720	2242	51	7	3388	1032	6720
			ALTA VERAPAZ	205	143	348	53	246	49	348	132			20	196	348
			CHAHAL	7	9	16		15	1	16	14			2		16
			CHISEC	13	8	21	3	15	3	21	17				4	21
			COBAN	14	7	21	4	10	7	21					21	21
			FRAY BARTOLOME DE LAS CASAS	10	13	23	2	18	3	23	13			10		23
			LANQUIN	3	3	6	3	3		6	6					6
			RAXRUHA	2	3	5	1	4		5	2			3		5
			SAN CRISTOBAL VERAPAZ	103	68	171	24	119	28	171					171	171
			SAN JUAN CHAMELCO	8	1	9		8	1	9	9					9
			SAN MIGUEL TUICURU	3	3	6	1	4	1	6	5			1		6
			SAN PEDRO CARCHA	7	5	12	6	6		12	12					12
			SANTA CRUZ VERAPAZ	2	3	5	1	3	1	5	5					5
			SANTA MARIA CAHABON	4	4	8	3	5		8	7			1		8
			SENAHU	2	2	4	1	2		4	2			1		4
			TACTIC	11	7	18	3	15		18	16			2		18
			TAMAHU	17	7	24	1	19	4	24	24					24
2			BAJA VERAPAZ	163	113	276	35	173	68	276	66			149	61	276
			CUBULCO	25	16	41	9	25	7	41	30			11		41
			GRANADOS	14	15	29	3	11	15	29				5	24	29
			PURULHA	5	3	8	3	3	2	8	8					8
			RABINAL	8	3	11	3	8		11	9			2		11
			SALAMA	44	25	69	5	49	15	69	13			56		69
			SAN JERONIMO	25	11	36	3	27	6	36	1			34	1	36
			SAN MIGUEL CHICAI	23	18	41	6	26	9	41	5				36	41
			SANTA CRUZ EL CHOL	19	22	41	3	24	14	41				41		41
3			CHIMALTENANGO	112	66	178	46	104	28	178	105			31	42	178
			ACATENANGO	13	7	20	4	12	4	20				14	6	20
			CHIMALTENANGO	9	4	13	3	9	1	13					13	13
			EL TEJAR	10	4	14	5	7	2	14	4			8	2	14
			PARRAMOS	2	2	4	1	3		4	1			1	2	4
			PATZICIA	3	6	9	2	7		9	2				7	9
			PATZUN	20	16	36	10	22	4	36	36					36
			POCHUTA	1	1	2	1	1		2				2		2
			SAN ANDRES ITZAPA	4	1	5	1	3	1	5	1			4		5
			SAN JOSE POAQUL	1	1	2	1	1		2	2					2
			SAN JUAN COMALAPA	15	10	25	4	16	5	25	24			1		25
			SAN MARTIN JILOTEPEQUE	7	2	9	5	3	1	9					9	9
			SAN PEDRO YEPOCAPA	8	4	12	3	6	3	12	12					12
			SANTA APOLONIA	8	4	12	2	7	3	12	12					12
			SANTA CRUZ BALANYA	2	2	4	2	2		4	2					4
			ZARAGOZA	9	4	13	4	5	4	13	9			1	3	13
4			CHIQUIMULA	227	104	331	55	220	56	331				317	4	331
			CAMOTAN	4	1	5	3	2		5				5		5
			CHIQUIMULA	21	15	36	6	20	10	36				36		36
			ESQUIPULAS	5	5	10	4	5	1	10				10		10
			IPALA	12	2	14		12	2	14				14		14
			JOCOTAN	3	3	6	1	1	1	6				3		6
			OLOPA	49	34	83	14	54	15	83				83		83
			QUEZALTEPEQUE	61	21	82	18	52	12	82				82		82
			SAN JACINTO	40	11	51	6	38	7	51				47	4	51
			SAN JOSE LA ARADA	10	5	15		11	4	15				15		15
			SAN JUAN ERMITA	22	10	32	3	25	4	32				32		32
5			EL PROGRESO	132	64	196	23	109	64	196				195	1	196
			EL JICARO	9	8	17		7	10	17				17		17
			GUASTATOYA	12	14	26	4	14	8	26				26		26
			MORAZAN	64	25	89	8	49	32	89				89		89
			SAN AGUSTIN ACASAGUASTLAN	10	5	15	5	8	2	15				15		15
			SAN ANTONIO LA PAZ	22	8	30	2	19	9	30				30		30
			SAN CRISTOBAL ACASAGUASTLAN	5	1	6		5	1	6				6		6
			SANARATE	6	2	8	2	4	2	8				8		8
			SANSARE	4	1	5	2	3		5				5		5
6			ESCUINTLA	94	95	189	44	111	34	189	2			166	21	189
			ESCUINTLA	2	1	3	2	1		3				3		3
			ITZAPA	6	2	8	2	6		8				8		8
			LA DEMOCRACIA	1	1	2	1	1		2				2		2
			LA GOMERA	21	30	51	18	29	4	51				34	17	51
			MASAGUA	2	4	6	1	3	2	6				6		6
			PALIN	9	7	16	1	14	1	16	1			15		16
			SAN VICENTE PACAYA	10	8	18	3	13	2	18	1			17		18
			SANTA LUCIA COTZUMALGUAPA	21	13	34	5	18	11	34				34		34
			SIQUINALA	15	17	32	5	18	9	32				31	1	32
			TIQUISATE	7	12	19	6	8	5	19				19		19
7			GUATEMALA	515	549	1064	233	620	211	1064	99	1		698	266	1064
			AMATITLAN	11	18	29	7	15	7	29				29		29
			CHINAUTLA	5	6	11	1	3	7	11				11		11
			CHUARRANCHO	24	16	40	2	34	4	40	40					40
			FRAJANES	25	24	49	11	34	4	49				19	30	49
			GUATEMALA	319	398	717	148	414	155	717	22	1		568	125	717
	</															

ANEXO
 SEGUIMIENTO TEMÁTICO INSTITUCIONAL 2019
 Mes reportado: OCTUBRE 2019

Población beneficiada

P	D	M	País / Departamento / municipio	Sexo			Edad			Pueblo						
				Mujeres	Hombres	Total	Juventud	Adultos	Tercera Edad	Total	Maya	Xinca	Garífuna	Mestizos/Ladinos	Otro	Total
							16 - 30 años	31 a 60 años	61 años en adelante							
1	1	1	Total general	4,061	2,713	6,774	1,196	4,303	1,275	6,774	2,256	51	7	3,414	1,045	6,774
	10		SAN JUAN SACATEPEQUEZ	25	16	41	17	20	4	41	27			8	6	41
	11		SAN MIGUEL PETAPA	19	7	26	5	14	7	26				26		26
	12		SAN PEDRO AYAMPUC	16	8	24	3	18	3	24					24	24
	13		SAN PEDRO SACATEPEQUEZ	4	5	9		9		9	9					9
	14		SAN RAYMUNDO	8	8	16	2	8	6	16					16	16
	15		SANTA CATARINA PINULA	4	2	6	1	4	1	6				6		6
	16		VILLA CAÑALES	11	14	25	9	10	6	25				22	3	25
	17		VILLA NUEVA	4	1	5	1	4		5				5		5
		8	HUEHUETENANGO	670	381	1051	159	746	146	1051	674			376	1	1051
	1		AGUACATAN	31	21	52	5	38	9	52	47			5		52
	2		CHIANTLA	15	24	39	7	21	11	39				39		39
	3		COLOTENANGO	36	11	47	10	34	3	47	46			1		47
	4		CONCEPCION HUISTA	7	5	12	5	6	1	12	11			1		12
	5		CUILCO	83	47	130	12	96	22	130				130		130
	6		HUEHUETENANGO	29	18	47	18	29		47	5			42		47
	7		LA DEMOCRACIA	29	14	43	6	32	5	43	21			22		43
	8		LA LIBERTAD	22	8	30	1	27	7	30				30		30
	9		MALACATANCITO	33	23	56	3	47	6	56	6			50		56
	10		NENTON	23	8	31	6	20	5	31	18			13		31
	11		PETATAN	1		1		1		1				1		1
	12		SAN ANTONIO HUISTA	10	4	14	5	9		14	1			13		14
	13		SAN GASPARIKCHIL	21	10	31	3	24	4	31	31					31
	14		SAN ILDEFONSO IXTAUAACAN	12	7	19	4	15		19	16			3		19
	15		SAN JUAN ATITAN	15	11	26	2	22	2	26	26					26
	16		SAN JUAN IXCOY	5	3	8	4	4		8	8					8
	17		SAN MATEO IXTATAN	11	10	21	1	19	1	21	21					21
	18		SAN MIGUEL ACATAN	7	4	11	1	8	2	11	11					11
	19		SAN PEDRO NECTA	9	8	17	2	13	2	17	11			6		17
	20		SAN PEDRO SOLOMA	57	14	71	10	49	12	71	68			3		71
	21		SAN RAFAEL LA INDEPENDENCIA	13	6	19	5	12	2	19	19					19
	22		SAN SEBASTIAN COATAN	62	32	94	9	69	16	94	93			1		94
	23		SAN SEBASTIAN HUEHUETENANGO	79	63	142	21	102	19	142	142					142
	24		SANTA ANA HUISTA	2	1	3		2	1	3				3		3
	25		SANTA BARBARA	2	1	3	1	2		3	2				1	3
	26		SANTA CRUZ BARILLAS	13	7	20	9	10	1	20	16			4		20
	27		SANTA EULALIA	14	3	17	4	11	2	17	17					17
	28		SANTIAGO CHIMALTENANGO	17	10	27	4	15	8	27	27					27
	29		TODOS SANTOS CUCHUMATAN	9	5	14	1	8	5	14	11			3		14
	30		UNION CANTINIL	3	3	6		6		6				6		6
		9	IZABAL	166	99	265	44	160	61	265	23		7	234	1	265
	1		EL ESTOR	1	2	3	2	1		3	3					3
	2		LIVINGSTON	40	28	68	11	47	10	68	20		7	41		68
	3		LOS AMATÉS	10	5	15	8	7		15				15		15
	4		MORALES	101	55	156	19	94	43	156				155	1	156
	5		FUERTE BARRIOS	14	9	23	4	11	8	23				23		23
		10	JALAPA	101	49	150	37	91	22	150	20			102	28	150
	1		JALAPA	24	15	39	20	14	5	39	14			16	9	39
	2		MATAQUESCUINTLA	30	15	45	4	31	10	45				43	2	45
	3		MONIAS	16	1	17	3	12	2	17				17		17
	4		SAN CARLOS ALZATATE	5	5	10	4	5	1	10	6			4		10
	5		SAN LUIS JELOTEPEQUE	3	1	4	1	2	1	4				4		4
	6		SAN MANUEL CHAPARRON	7	5	12	2	8	2	12				12		12
	7		SAN PEDRO PINULA	16	7	23	3	19	1	23				23		23
		11	JUTIAPA	79	53	132	26	83	23	132	15			110	7	132
	1		ASUNCION MITA	2		2	1	1		2				2		2
	2		ATESCATEMPA	1	2	3		3		3				3		3
	3		COMAPA	16	13	29		21	8	29				29		29
	4		CONGUACO	1	1	2	1	1		2				2		2
	5		EL ADELANTO	1	1	2		1	1	1				1		1
	6		JALPATAGUA	4	4	8	1	2	1	4				4		4
	7		JEREZ	1	1	2	1	1	1	2				2		2
	8		JUTIAPA	20	12	32	12	20		32	4			27	1	32
	9		MOYLTA	17	7	24	3	17	4	24				24		24
	10		QUESADA	17	9	26	4	14	8	26	11			12	3	26
	11		SANTA CATARINA MITA	2	2	4	2	2		4				4		4
	12		YUPILTEPEQUE	2	1	3	1	2		3				3		3
		12	PETEN	63	49	112	21	62	29	112	29			82	1	112
	1		DOLORES	7	2	9		8	1	9				9		9
	2		FLORES	8	6	14	4	6	4	14				14		14
	3		LA LIBERTAD	8	4	12	6	4	2	12	2			10		12
	4		MELCHOR DE MENCOS	2		2		1	1	2				2		2
	5		POPTUN	4	3	7	3	3	1	7	3			4		7
	6		SAN ANDRES	6	4	10		7	3	10				10		10
	7		SAN BENITO	2	3	5	1	3	1	5				5		5
	8		SAN FRANCISCO	1	1	2		1		1				1		1
	9		SAN JOSE	1	1	2		2		2				2	1	2
	10		SAN LUIS	16	15	31	2	20	9	31	17			14		31
	11		SANTA ANA	2		2		1	1	2				2		2
	12		SAYAXCHE	7	10	17	5	6	6	17	7			10		17
		13	QUETZALTENANGO	354	367	521	104	318	99	521	244			117	160	521
	1		AIMOLONGA	9	6	15	4	9	2	15					15	15
	2		CAJOLA	33	7	40	2	28	10	40	40					40
	3		CANTEL	30	13	43	10	24	9	43	42			1		43
	4		COATEPEQUE	13	4	17	7	8	2	17				17		17
	5		COLOMBA	3	4	7	1	5	1	7				6	1	7
	6		CONCEPCION CHIKIRICHAPA	10	8	18	9	7	2	18	18					18
	7		EL PALMAR	4	2	6	2	4		6	3			3		6
	8		FLORES COSTA CUCA	22	15	37	5	18	14	37				37		37
	9		GENOVA	20	4	24	3	15	6	24				24		24
	10		HUITAN	51	23	74	5	54	15	74	70			3	1	74
	11		LA ESPERANZA	15	9	24	7	10	7	24	15			9		24
	12		QUINTEPEQUE	20	7	27	4	18	5	27	25			2		27
	13		OSTUNCALCO	5	1	6	1	4	1	6	6					6
	14		PALESTINA DE LOS ALTOS	2	1	3		3		3				3		3

ANEXO
SEGUIMIENTO TEMÁTICO INSTITUCIONAL 2019
Mes reportado: OCTUBRE 2019

Población beneficiada

P	D	M	País / Departamento / municipio	Sexo			Edad			Pueblo						
				Mujeres	Hombres	Total	Juventud 18 - 30 años	Adultos 31 a 60 años	Tercera Edad 61 años en adelante	Total	Maya	Xinca	Garífuna	Mestizos/Ladinos	Otro	Total
1	1	1	Total general	4,061	2,713	6,774	1,196	4,303	1,275	6,774	2,256	51	7	3,414	1,046	6,774
16			SALCAJA	42	20	62	11	43	8	62	1			13	48	62
17			SAN CARLOS SUA		1	1			1	1				1		1
18			SAN FRANCISCO LA UNION	3		3	1	2		3						3
19			SAN MIGUEL SIGÜILA	14	2	16	2	13	1	16	12			4		16
20			ZUNIL	1		1	1			1						1
14			QUICHE	136	81	217	55	145	27	227	171			22	34	227
1			CANILLA	8	7	15	2	11	2	15	2			13		15
2			CHICAMAN	2	2	4	1	3		4	1			2	1	4
3			CHICHE	6	5	11	2	7	2	11					11	11
4			CHICHICASTENANGO	3	3	6	5	1		6	6					6
5			CHINIQUE	9	8	17	3	12	2	17					17	17
6			CUNEN	3	2	5	3	2		5	4			1		5
7			IKCAN	3	4	7	2	5		7	6			1		7
8			JAYABAJ	6	5	11	3	7	1	11	10			1		11
9			NEBAJ	26	13	39	15	20	4	39	38			1		39
10			PACHALUM	1		1	1			1					1	1
11			SAN ANTONIO ILOTENANGO		1	1		1		1	1					1
12			SAN BARTOLOME JOCOTENANGO	19	10	29	4	25		29	28			1		29
13			SAN PEDRO JOCOPILAS	22	7	29	7	18	4	29	29					29
14			SANTA CRUZ DEL QUICHE	4	4	8				8	3			1	4	8
15			USPANTAN	8	9	17	3	12	2	17	16			1		17
16			ZACUALPA	16	11	27	4	13	10	27	27					27
15			RETALHULEU	108	71	179	21	109	49	179	9			170		179
1			CHAMPERICO	4	3	7	1	6		7				7		7
2			EL ASINTAL	4	2	6	2	4		6	4			2		6
3			NUEVO SAN CARLOS	27	14	41	3	28	10	41				41		41
4			RETALHULEU	31	15	46	7	29	10	46				46		46
5			SAN ANDRES VILLA SECA	7	4	11	1	6	4	11	4			7		11
6			SAN FELIPE RETALHULEU	3	2	5		4	3	5				5		5
7			SAN MARTIN ZAPOTTILAN	8	13	21		10	11	21	1			20		21
8			SAN SEBASTIAN	14	10	24	5	10	9	24				24		24
9			SANTA CRUZ MURUA	10	8	18	2	12	4	18				18		18
16			SACATEPEQUEZ	53	54	107	17	69	21	107	16			22	69	107
1			CIUDAD VIEJA	3	5	8	2	2	4	8					8	8
2			JOCOTENANGO	2	6	8		7	1	8				1	7	8
3			MAGDALENA MILPAS ALTAS	4	2	6		5	1	6				1	5	6
4			PASTORES	10	6	16	3	9	4	16	3			12	1	16
5			SAN ANTONIO AGUAS CALIENTES	2	3	5	1	1	3	5				5		5
6			SAN BARTOLOME MILPAS ALTAS		1	1		1		1					1	1
7			SAN JUAN ALOTENANGO	2	4	6		4	2	6					6	6
8			SAN LUCAS SACATEPEQUEZ	8	5	13	1	10	2	13				13		13
9			SAN MIGUEL DUEÑAS	6	6	12	1	5		6				6		6
10			SANTA LUCIA MILPAS ALTAS	5	4	9		6	3	9				8	1	9
11			SANTA MARIA DE JESUS		1	1	1			1					1	1
12			SANTO DOMINGO XENACOJ	6	3	9	3	6		9					9	9
13			SUMPANGO	11	8	19	5	13	1	19	13				6	19
17			SAN MARCOS	178	144	322	47	219	56	322	72			206	44	322
1			AYUTLA	4	4	8	2	3	3	8				8		8
2			CATARINA	3	3	6	2	3	1	6				6		6
3			COMITANCILLO	1	1	2	1	1		2	2				2	2
4			CONCEPCION TUTUAPA	19	18	37	4	29	4	37	34			3		37
5			EL QUETZAL	2		2		2		2				2		2
6			EL TUMBADOR	2	2	4		4		4					4	4
7			ESQUIPULAS PALO GORDO	3	7	10		9	1	10				10		10
8			IXCHIGUAN	13	6	19	4	14	1	19	18			1		19
9			LA BLANCA	1	1	2		2		2				2		2
10			LA REFORMA	1	2	3	1	1	1	3				2	1	3
11			MALACATAN	23	10	33	5	23	5	33				33		33
12			NUEVO PROGRESO	2	4	6	2	3	1	6				6		6
13			PAJAPITA	7	2	9		6	3	9				9		9





Nombre de la meta:

Documentos personales de Identificación por reposición via electronica, emitidos

ANEXO
SEGUIMIENTO TEMÁTICO INSTITUCIONAL 2019
Mes reportado: OCTUBRE 2019

Población beneficiada

P	D	M	País / Departamento / municipio	Sexo			Edad			Pueblo						
				Mujeres	Hombres	Total	Juventud	Adultos	Tercera Edad	Total	Maya	Xinca	Garífuna	Mestizos/Ladinos	Otro	Total
							18 - 30 años	31 a 60 años	61 años en adelante							
1	1	1	Total general	772	1,699	2,471	1,215	1,138	118	2,471	35	0	1	1,838	597	2,471
1			GUATEMALA	772	1699	2471	1215	1138	118	2471	35	0	1	1838	597	2,471
	1		GUATEMALA	772	1699	2471	1215	1138	118	2471	35	0	1	1838	597	2,471
		1	GUATEMALA	772	1699	2471	1215	1138	118	2471	35	0	1	1838	597	2,471


F. 
Licda. Lai Yee Leung Ng
Director de Procesos en Funciones


DIRECCIÓN DE PROCESOS
Central, RENAP, Guatemala, Guatemala

DP-5427-2019

Guatemala, 03 de diciembre de 2019
Registro Nacional de las Personas

Licenciada
Tania Darinka Pineda Palacios
Director de Gestión y Control Interno
Registro Nacional de las Personas
Presente



Estimada Licenciada Pineda:

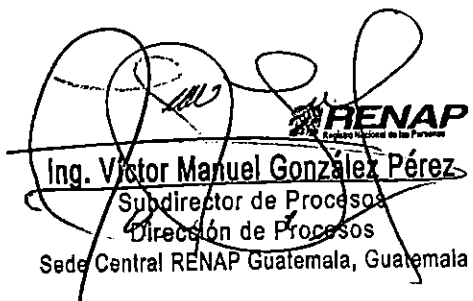

De manera atenta me dirijo a Usted, en atención al MEMORANDUM DGCI-SPFI-DPP-003-2019 recibido en esta Dirección el 15 de enero del año en curso, en relación a la programación de entrega de la ejecución de las Metas Físicas Institucionales, aprobadas para el Ejercicio Fiscal 2019, por lo que me permito trasladar informe correspondiente al periodo del **01 al 30 de noviembre** del año en curso, de lo siguiente:

- Reprogramación de Metas Físicas Institucionales 2019
- Informe de Ejecución Mensual de Metas Físicas Institucionales 2019
- Informe de seguimiento Temático Institucional 2019
- Informe de seguimiento Municipal 2019

Esto para su conocimiento y el seguimiento correspondiente.

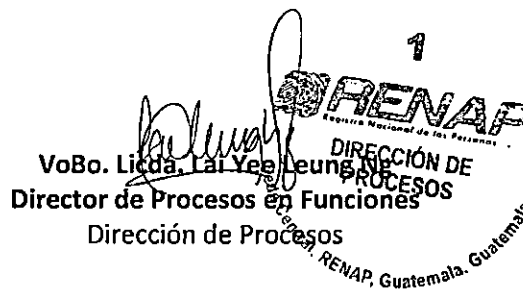
Sin otro particular me suscribo de usted, agradeciendo la atención al presente.

Atentamente,



Ing. Vistor Manuel González Pérez
Subdirector de Procesos
Dirección de Procesos
Sede Central RENAP Guatemala, Guatemala

LylNg/iv
Adjunto cuadros correspondientes
C.C. Archivo



VoBo. Licda. Tania Darinka Pineda Palacios
Director de Procesos en Funciones
Dirección de Procesos
Sede Central, RENAP, Guatemala, Guatemala

Clasificación DPI por Fecha de Aprobación

03/12/2019 12:01:48 p.m.

RESUMEN RANGO DE FECHAS

CLASIFICACION	CANTIDAD
PRIMERA VEZ	37,145
RENOVACION	17,436
REPOSICION	58,097
Total	112,678

DETALLE POR FECHAS

FECHA	TOTAL
04/11/2019	5,820
05/11/2019	5,997
06/11/2019	4,504
07/11/2019	6,128
08/11/2019	4,946
11/11/2019	7,703
12/11/2019	5,655
13/11/2019	5,649
14/11/2019	4,529
15/11/2019	5,280
18/11/2019	3,976
19/11/2019	5,284
20/11/2019	4,762
21/11/2019	6,937
22/11/2019	4,688
25/11/2019	2,622
26/11/2019	5,943
27/11/2019	7,942
28/11/2019	7,648
29/11/2019	6,665
TOTAL	112,678

 LyNg/iv
 Adjunto cuadros correspondientes
 C.C. Archivo

(Faint illegible text)


Página 2 de 2


Calzada Roosevelt 13-46, zona 7

 PBX 2416-1900 CALL CENTER: 1516 www.renap.gov.gt


DIRECCIÓN DE PROCESOS
REPROGRAMACIÓN DE METAS FÍSICAS INSTITUCIONALES 2019
MES REPORTADO: NOVIEMBRE


No.	Nombre de la Meta	Cantidad programada	Reprogramación requerida	Nueva programación	Justificación
4	Documentos Personales de Identificación (DPI), emitidos.	106,163	6,515	112,678	La cantidad ejecutada sobrepasa a la programada por 6,515 ya que, en el presente mes se tuvo un aumento en las solicitudes para la emisión del Documento Personal de Identificación -DPI- derivado a la demanda de los ciudadanos.
4.1	Documentos Personales de Identificación (DPI), emitidos.	106,163	6,515	112,678	




Ing. Víctor Manuel González Pérez
 Subdirector de Procesos
 Dirección de Procesos
 Sede Central RENAP Guatemala, Guatemala


1





DIRECCIÓN DE PROCESOS
 Licda. Lai Yee Leung
 Director de Procesos en Funciones
 RENAP, Guatemala, Guatemala

DIRECCIÓN DE PROCESOS
INFORME DE EJECUCIÓN MENSUAL DE METAS FÍSICAS INSTITUCIONALES 2019
MES REPORTADO: NOVIEMBRE

No.	Nombre de la Meta	Cantidad programada	Cantidad ejecutada	Medios de Verificación	Observaciones
4	Documentos Personales de Identificación (DPI), emitidos.	112,678	112,678	http://reportes.renap.local/ReportesRENAP/Pages/Report.aspx?ItemPath=%2fDPI%2f0158+-+Clasificacion+De+DPI+Con+Fecha+de+Aprobacion%3b3n&ViewMode=Detail	
4.1	Documentos Personales de Identificación (DPI), emitidos.	112,678	112,678		



RENAP
 Registro Nacional de las Personas
Ing. Víctor Manuel González Pérez
 Subdirector de Procesos
 Dirección de Procesos
 Sede Central RENAP Guatemala, Guatemala


RENAP
 Registro Nacional de las Personas
DIRECCIÓN DE PROCESOS
 Licda. Lidia Yae Leung
 Director de Procesos en Funciones
 Sede Central RENAP, Guatemala, Guatemala

DIRECCIÓN DE PROCESOS
INFORME DE SEGUIMIENTO TEMÁTICO INSTITUCIONAL 2019
MES REPORTADO: NOVIEMBRE

Producto: Documentos Personales de Identificación (DPI), emitidos.

No.	Meta	Unidad de medida	Meta			Sexo			Edad			Población beneficiada							
			Meta Inicial	Meta vigente	Meta ejecutada	Mujeres	Hombres	Total	Juventud	Adultos	Tercera Edad	Total	Maya	Xinca	Garífuna	Mestizos/Ladinos	Otro	Total	
									18 - 30 años	31 - 40 años	41 años en adelante								
4.1	Documentos Personales de Identificación (DPI), emitidos.	Documento	1,200,000	1,200,000	112,678	52,523	60,155	112,678	58,297	43,851	10,530	112,678	27,709	795	55	55,449	28,470	112,678	
4.1.1	Primer Documento Personal de Identificación, emitido.	Documento			37,145	18,307	18,838	37,145	32,774	3,869	502	37,145	10,671	251	11	17,245	8,967	37,145	
4.1.2	Reposición del Documento Personal de Identificación, emitido.	Documento			55,967	22,770	33,197	55,967	21,500	27,471	6,996	55,967	11,542	410	36	27,847	16,132	55,967	
4.1.2	Renovación del Documento Personal de Identificación, emitido.	Documento			17,436	10,740	6,696	17,436	3,016	11,503	2,917	17,436	5,442	134	8	8,770	3,082	17,436	
4.1.2	Reposición electrónica del Documento Personal de Identificación, emitido.	Documento			2,130	706	1,424	2,130	1,007	1,008	115	2,130	54	0	0	1,587	489	2,130	
Objetivos		OPTIMIZACIÓN DE LA EMISIÓN DEL DOCUMENTO PERSONAL DE IDENTIFICACIÓN -DPI-																	
Resultados alcanzados		1	En el mes de noviembre se ejecutó el 9.39% con relación a la meta de 1,200,000 Documentos Personales de Identificación emitidos para el período 2019.																
		2	Al mes de noviembre del presente año, se lleva una ejecución acumulada del 92.24% sobre la meta establecida.																
Obstáculos encontrados		1																	
		2																	
Observaciones																			


Ing. Víctor Manuel González Pérez
 Subdirector de Procesos
 Dirección de Procesos
 Sede Central RENAP Guatemala, Guatemala


DIRECCIÓN DE PROCESOS
 Sede Central, RENAP, Guatemala
Yee Leung Ng
 Director de Procesos en Funciones

ANEXO
SEGUIMIENTO TEMÁTICO INSTITUCIONAL 2019
Mes reportado: Noviembre 2019

Población beneficiada

P	D	M	País / Departamento / municipio	Sexo			Edad			Pueblo						
				Mujeres	Hombres	Total	Juventud 18 - 30 años	Adultos 31 a 40 años	Tercera Edad 41 años en adelante	Total	Maya	Xinca	Garífuna	Mestizos/Ladinos	Otro	Total
1	1	1	Total general	18,307	18,838	37,145	32,774	3,869	502	37,145	10,671	251	11	17,245	8,967	37,145
1	1	1	ESPAÑA	1	4	5	4	1		5				3	2	5
			MADRID	1	4	5	4	1		5				3	2	5
			AJALVIR	1	4	5	4	1		5				3	2	5
2	1	1	ESTADOS UNIDOS DE AMÉRICA	1251	2396	3647	1194	2342	111	3647	748	1	4	1634	1260	3647
			ARIZONA	39	35	74	27	46	1	74	52			27	15	74
			PHOENIX	39	35	74	27	46	1	74	52			27	15	74
			CALIFORNIA	980	579	959	231	668	60	959	140			385	434	959
			LOS ANGELES	919	488	807	194	563	50	807	99			275	433	807
			SAN BERNARDINO	61	91	152	37	105	10	152	41			110	1	152
			COLORADO	18	67	85	25	54	1	80	18				62	80
			DENVER	18	67	85	25	54	1	80	18				62	80
			FLORIDA	72	194	266	95	166	5	266	110			103	53	266
			MIAMI	72	194	266	95	166	5	266	110			103	53	266
			GEORGIA	124	212	336	126	206	4	336	159			132	45	336
			ATLANTA	124	212	336	126	206	4	336	159			132	45	336
			ILLINOIS	118	204	322	113	194	15	322				2	370	322
			CHICAGO	118	204	322	113	194	15	322				2	370	322
			MARYLAND	254	487	741	252	477	12	741	140			567	34	741
			SILVER SPRING	254	487	741	252	477	12	741	140			567	34	741
			NEW YORK	177	464	641	235	396	10	641	149	1	4	418	69	641
			NEW YORK	177	464	641	235	396	10	641	149	1	4	418	69	641
			TEXAS	69	159	228	90	135	3	228					228	228
			HOUSTON	69	159	228	90	135	3	228					228	228
3	1	1	GUATEMALA	17055	16438	33493	31576	1526	891	33493	9923	250	7	15608	7705	33493
			ALTA VERAPAZ	1383	1474	2857	2757	83	17	2857	1857			102	838	2857
			CHAHAL	43	24	67	67			67	64			3		67
			CHISEC	122	139	261	257	2	2	261	84			2	175	261
			COBAN	238	226	464	456	5	3	464					464	464
			FRAY BARTOLOME DE LAS CASAS	88	93	181	180		1	181	172			9		181
			LANQUIN	41	41	82	82			82	80			2		82
			PANZOS	104	108	212	208	1	3	212	208			4		212
			RAXRUHA	21	24	45	41	4		45	33			11	1	45
			SAN CRISTOBAL VERAPAZ	61	72	133	133			133	1				132	133
			SAN JUAN CHAMELCO	80	85	165	164	1		165	145			20		165
			SAN MIGUEL TUURU	56	73	129	129			129	127			2		129
			SAN PEDRO CARCHA	161	165	326	316	8	2	326	312			12	2	326
			SANTA CATALINA LA TINTA	112	129	241	235	3	3	241	237			4		241
			SANTA CRUZ VERAPAZ	21	26	47	47			47	38			8	1	47
			SANTA MARIA CAHABON	123	95	218	211	3	2	216	164			3	49	216
			SENAHU	40	51	91	89	2		91	91					91
			TACTIC	58	52	110	106	4		110	76			20	14	110
			YAMAHA	16	21	37	36		1	37	35			2		37
2	1	1	BAJA VERAPAZ	508	269	777	560	15	2	777	802			202	73	777
			CIBULCO	36	26	62	59	3		62	47			14	1	62
			GRANADOS	10	11	21	20	1		21	21			11	10	21
			PURUHA	65	58	123	118	4	1	123	121			2		123
			RABINAL	43	43	86	86			86	77			9		86
			SALAMA	54	61	115	115	4		115	33			122		115
			SAN JERONIMO	22	26	48	46	2		48	48			24	24	48
			SAN MIGUEL CHICAI	28	34	62	61		1	62	24			20	38	62
			SANTA CRUZ EL CHOL	10	10	20	19	1		20	20			20		20
3	1	1	CHIMALTENANGO	659	665	1324	1271	45	8	1324	461			160	703	1324
			ACATENANGO	16	18	34	34			34	12			11	11	34
			CHIMALTENANGO	105	134	239	230	9		239	27			212	239	239
			EL TIJAR	84	28	62	61	1		62	13			35	16	62
			PARRAMOS	32	24	56	55	1		56	17			28	11	56
			PATZICIA	30	51	81	78	3		81	27			1	53	81
			PATZUN	33	34	67	63	3	1	67	66			1		67
			POCHUTA	15	18	33	29	3		33	2			81		33
			SAN ANDRES ITZAPA	23	19	42	39	1	2	42	30			12		42
			SAN JOSE POACUIL	36	29	65	63	2		65	64			1		65
			SAN JUAN COMALAPA	54	50	104	100	3	1	104	70			1	33	104
			SAN MARTIN JILOTEPEQUE	91	69	160	147	12	1	160					160	160
			SAN PEDRO YEPOCAPA	22	29	51	51			51	32			14	5	51
			SANTA APOLONIA	25	31	56	54	1	1	56	52			4		56
			SANTA CRUZ BALANYA	18	22	40	40			40	38			2		40
			TECAPAN GUATEMALA	109	92	201	195	5	1	201	1				200	201
			ZARAGOZA	16	17	33	32	1		33	10			21	2	33
4	1	1	CHIQUIMULA	497	415	912	872	54	6	912	5			886	21	912
			CAMOTAN	65	62	127	125	2		127	2			106	19	127
			CHIQUIMULA	155	111	266	253	10	3	266				266		266
			CONCEPCION LAS MINAS	17	15	32	27	5		32				30	2	32
			ESQUIPULAS	79	56	135	131	4		135	2			133		135
			IPALA	32	25	57	54	3		57				57		57
			JOCOTAN	35	41	76	71	3	2	76				76		76
			OLOPA	35	31	66	65	1		66				66		66
			QUEZALTEPEQUE	31	33	64	61	3		64				64		64
			SAN JACINTO	20	14	34	32	1	1	34				34		34
			SAN JOSE LA ARADA	10	13	23	22	1		23				23		23
			SAN JUAN ERMITA	18	14	32	31	1		32	1			31		32
5	1	1	EL PROGRESO	159	175	334	317	14	3	334				333	1	334
			EL JICARO	13	19	32	29	2	1	32				32		32
			GUASTATOYA	83	40	123	66	6	1	73				73		73
			MORAZAN	12	11	23	22	1		23				23		23
			SAN AGUSTIN ACASAGUASTLAN	39	40	79	78	1		79				78	1	79
			SAN ANTONIO LA PAZ	17	18	35	33	1	1	35				35		35
			SAN CRISTOBAL ACASAGUASTLAN	10	12	22	22			22				22		22
			SANARATE	21	24	45	42	3		45				45		45
			SANSARE	14	11	25	25			25				25		25
6	1	1	ESCUINTLA	739	807	1546	1459	62	25	1546	29			1045	4	

ANEXO
SEGUIMIENTO TEMÁTICO INSTITUCIONAL 2019
Mes reportado: Noviembre 2019

Población beneficiada

P	D	M	País / Departamento / municipio	Sexo			Edad			Pueblo						
				Mujeras	Hombres	Total	Juventud 18 - 30 años	Adultos 31 a 60 años	Tercera Edad 61 años en adelante	Total	Maya	Xineca	Garífuna	Mezstos/La diños	Otro	Total
				18,307	18,838	37,145	32,774	3,869	502	37,145	10,671	251	11	17,245	8,967	37,145
7		1	NUEVA CONCEPCION	67	77	144	132	9	3	144					144	
		8	PALIN	82	67	149	146	2	1	149	20			129	149	
		9	PUERTO SAN JOSE	52	62	114	109	3	2	114					114	
		10	SAN VICENTE PACAYA	19	27	46	45	1		46	1			45	46	
		11	SANTA LUCIA COTZUMALGUAPA	81	96	177	171	5	1	177				177	177	
		12	SIPACATE	11	11	22	22			22				22	22	
		13	SIQUINALA	52	53	105	99	3	3	105				105	105	
		14	TIQUISATE	51	57	108	94	8	6	108				108	108	
	7		GUATEMALA	3642	3695	7337	6738	461	138	7337	481			4045	2811	7337
		2	AMATITLAN	149	143	292	276	12	4	292				284	8	292
		3	CHINAUTLA	130	145	275	249	17	9	275					275	275
		4	CHUASRANCHO	19	18	37	35	2		37	32			5	37	
		5	FRAJANES	83	77	160	152	4	4	160				18	142	160
		6	GUATEMALA	1983	1989	3972	3526	340	96	3972	70			2162	1740	3972
		7	MIKCO	148	119	267	251	11	5	267				266	1	267
		8	PALENCIA	44	41	85	83	2		85				41	85	85
		9	SAN JOSE DEL GOLFO	20	21	41	38	3		41				41	41	
		10	SAN JOSE PINULA	115	166	281	272	8	1	281				1	280	281
		11	SAN JUAN SACATEPEQUEZ	163	155	318	304	8	6	318	268			87	18	318
		12	SAN MIGUEL PETAPA	94	88	182	169	8	5	182				182	182	
		13	SAN PEDRO AYAMPUC	17	28	45	43	2		45				45	45	
		14	SAN PEDRO SACATEPEQUEZ	73	78	151	148	3		151	97			52	2	151
		15	SAN RAYMUNDO	102	105	207	198	7	2	207					207	207
		16	SANTA CATARINA PINULA	54	56	110	105	5		110				105	5	110
		17	VILLA CAÑALES	145	166	311	294	15	2	311				308	3	311
		18	VILLA NUEVA	303	300	603	585	14	4	603	14			589	603	603
	8		HUEHUETENANGO	1951	1292	2583	2384	179	20	2583	1536			937	110	2583
		1	AGUACATAN	61	54	115	104	11		115	95			20	115	
		2	CHIANTLA	89	88	177	172	3	2	177	10			167	177	
		3	COLOTENANGO	44	30	74	73	1		74	73			1	74	
		4	CONCEPCION HUISTA	20	10	30	29	1		30	24			6	30	
		5	CUILCO	67	44	111	103	8		111				111	111	
		6	HUEHUETENANGO	151	139	290	274	13	3	290	35			255	290	
		7	JACALTENANGO	31	31	62	55	7		62	24			1	97	62
		8	LA DEMOCRACIA	50	64	114	99	14	1	114	24			90	114	
		9	LA LIBERTAD	30	28	58	57	1		58	3			55	58	
		10	MALACATANCITO	24	30	54	52	1	1	54	8			46	54	
		11	NENTON	43	49	92	82	10		92	62			30	92	
		12	PETATAN	7	6	13	12	1		13	11			2	13	
		13	SAN ANTONIO HUISTA	14	22	36	30	6		36	10			26	36	
		14	SAN GASPAR IXCHIL	11	7	18	17	1		18	18			18	18	
		15	SAN ILDEFONSO DTAHUAJACAN	36	27	63	60	3		63	61			2	63	
		16	SAN JUAN ATITAN	31	19	50	47	3		50	50			1	50	
		17	SAN JUAN IXCOY	25	35	60	56	4		60	51			1	8	60
		18	SAN MATEO DITATAN	72	60	132	121	8	3	132	130			2	132	
		19	SAN MIGUEL ACATAN	23	21	44	33	10	1	44	44			44	44	
		20	SAN PEDRO NECTA	39	37	76	71	4	1	76	60			16	76	
		21	SAN PEDRO SOLOMA	57	36	93	86	6	1	93	90			3	93	
		22	SAN RAFAEL LA INDEPENDENCIA	17	22	39	26	11	2	39	39			39	39	
		23	SAN RAFAEL PETZAL	16	11	27	25	1	1	27	25			2	27	
		24	SAN SEBASTIAN COATAN	17	21	38	36	2		38	38			38	38	
		25	SAN SEBASTIAN HUEHUETENANGO	37	38	75	75	2		75	72			3	75	
		26	SANTA ANA HUISTA	9	17	26	21	5		26	12			14	26	
		27	SANTA BARBARA	39	45	84	81	3		84	19			65	84	
		28	SANTA CRUZ BARILLAS	155	155	310	295	13	2	310	276			34	310	
		29	SANTA EULALIA	56	33	89	85	2	2	89	88			1	89	
		30	SANTIAGO CHIMALTENANGO	17	4	21	21	1		21	20			1	21	
		31	TECTITAN	10	9	19	18	1		19	1			18	19	
		32	TODOS SANTOS CUCHUMATAN	38	29	67	44	23		67	62			5	67	
		33	UNION CANTINIL	15	11	26	24	2		26	1			25	26	
	9		IZABAL	470	487	957	898	29	20	957	261		7	686	3	957
		1	EL ESTOR	98	96	194	187	1	6	194	177			17	194	
		2	LIVINGSTON	96	84	180	169	8	3	180	82		5	93	180	
		3	LOS AMATES	65	69	134	124	7	3	134	1			131	2	134
		4	MORALES	117	104	221	205	12	4	221	1			220	1	221
		5	PUERTO BARRIOS	94	134	228	213	11	4	228			2	225	1	228
	10		JALAPA	392	359	745	703	34	8	745	4	142		503	96	745
		1	JALAPA	196	168	364	346	14	4	364	3	120		185	56	364
		2	MATAQUESCUINTLA	38	37	75	71	4		75	1			74	75	
		3	MONJAS	36	33	69	61	5	3	69				32	37	69
		4	SAN CARLOS ALZATATE	10	19	29	28	1		29		22		7	29	
		5	SAN LUIS HILOTEPEQUE	43	30	73	69	4		73				71	2	73
		6	SAN MANUEL CHAPARRON	12	7	19	18	1		19				18	1	19
		7	SAN PEDRO PINULA	57	59	116	110	5	1	116				116	116	
	11		JUTIAPA	548	475	1023	946	62	15	1023	1	74		801	147	1023
		1	AGUA BLANCA	15	10	25	20	4	1	25				1	24	25
		2	ASUNCION MITA	52	46	98	86	7	5	98				97	1	98
		3	ATESCATEMPA	17	17	34	29	3	2	34				34	34	
		4	COMAPA	38	24	62	57	5		62				62	62	
		5	CONGUACO	23	18	41	40	1		41				41	41	
		6	EL ADELANTO	5	10	15	15			15				15	15	
		7	EL PROGRESO	48	33	81	72	8	1	81		1		1	79	81
		8	JALPATAGUA	41	40	81	80	1		81				81	81	
		9	JEREZ	6	8	14	14			14				14	14	
		10	JUTIAPA	158	136	294	276	15	3	294		54		231	9	294
		11	MOYUTA	42	35	77	73	4		77				77	77	
		12	PASAJO	11	10	21	18	2	1	21				21	21	
		13	QUESADA	27	27	54	51	3		54	1	14		29	10	54
		14	SAN JOSE ACATEMPA	10	10	20	18	2		20				12	8	20
		15	SANTA CATARINA MITA	21	32	53	46	5	2	53		5		42	6	53
		16	YUPILEPEQUE	19	12	31	29	2		31				21	10	31
		17	ZAPOTITLAN													

ANEXO
SEGUIMIENTO TEMÁTICO INSTITUCIONAL 2019
Mes reportado: **Noviembre 2019**

Población beneficiada

P	D	M	País / Departamento / municipio	Sexo			Edad			Pueblo						
				Mujeres	Hombres	Total	Juventud 18 - 30 años	Adultos 31 a 40 años	Tercera Edad 41 años en adelante	Total	Maya	Xinca	Garífuna	Mestizo/Ladinos	Otro	Total
1	1	1	Total general	18,307	18,838	37,145	82,774	8,669	502	97,145	10,671	251	11	17,245	8,967	27,145
3			FLORES	63	47	110	107	3		110	5			103	2	110
4			LA LIBERTAD	116	90	206	193	10	3	206	30			176		206
5			LAS CRUCES	47	45	92	87	5		92	12			80		92
6			MELCHOR DE MENCOS	27	40	67	57	8	2	67	2			65		67
7			POPTUN	60	52	112	106	5	1	112	32			80		112
8			SAN ANDRÉS	23	27	50	48	1	1	50	1			49		50
9			SAN BENITO	61	50	111	104	4	3	111				111		111
10			SAN FRANCISCO	15	11	26	25	1		26	7			19		26
11			SAN JOSÉ	10	9	19	19			19	5			14		19
12			SAN LUIS	80	64	144	132	9	3	144	95			46	3	144
13			SANTA ANA	21	22	43	42	1		43	2			41		43
14			SAYAXCHÉ	80	79	159	154	4	1	159	92			67		159
15			QUETZALTENANGO	994	877	1871	1765	92	14	1871	582			698	591	1871
16			ALMOLONGA	14	11	25	20	4	1	25	2			23		25
17			CASRICAN	33	29	62	62			62	51			11		62
18			CAJOLA	26	25	51	44	7		51	45			6		51
19			CAHTEL	38	36	74	72	2		74	71			3		74
20			COATEPEQUE	135	116	251	240	10	1	251				230	1	251
21			COLOMBA	56	48	104	101	2	1	104				102	2	104
22			CONCEPCION CHIQUIRICHAPA	23	18	41	38	2	1	41	40			1		41
23			EL PALMAR	20	25	45	45			45	15			24	6	45
24			FLORES COSTA CAUCA	25	21	46	45	1		46				46		46
25			GENOVA	42	34	76	71	5		76				76		76
26			HUITAN	22	14	36	33	1	2	36	33			3		36
27			LA ESPERANZA	39	44	83	80	2	1	83	26			57		83
28			QUINTAPEQUE	44	46	90	84	6		90	66			24		90
29			OSTUNCALCO	60	37	97	95	2		97	85			10	1	97
30			PALESTINA DE LOS ALTOS	19	10	29	28		1	29					1	29
31			QUETZALTENANGO	232	213	445	416	26	3	445	30			4	411	445
32			SALCAJA	40	56	96	89	5	2	96	8			10	78	96
33			SAN CARLOS SJA	29	20	49	43	6		49	12			37		49
34			SAN FRANCISCO LA UNION	4	4	8	7	1		8	7			1		8
35			SAN MARTIN SACATEPEQUEZ	28	30	58	55	3		58	50			8		58
36			SAN MATEO	29	13	42	39	3		42	2				40	42
37			SAN MIGUEL SIGÜLA	7	5	12	12			12	9			3		12
38			SIBILLA	13	9	22	19	2	1	22	5			17		22
39			ZUNIL	16	13	29	27	2		29	24			5		29
40			QUICHE	1178	846	2124	2034	71	19	2124	1605			188	330	2124
41			CANILLA	13	5	18	15	2	1	18	6			12		18
42			CHAJUL	84	42	126	125		1	126	110			16		126
43			CHICAMAN	41	43	84	84			84	35			21	28	84
44			CHICHE	8	14	22	22			22					22	22
45			CHICHICASTENANGO	148	127	275	262	13		275	274			1		275
46			CHINIQUE	23	17	40	44	2		46	1				45	46
47			CUNEN	56	97	153	91		2	93	85			8		93
48			IXCAN	150	122	272	264	7	1	272	211			61		272
49			JÓYABAJ	117	83	205	191	12	2	205	120			6	79	205
50			NEBAJ	99	62	161	156	5		161	152			9		161
51			PACHALUM	14	11	25	21	4		25					25	25
52			PATZITE	26	19	45	42	1	2	45	45					45
53			SACAPULAS	53	32	85	80	2	3	85	1				84	85
54			SAN ANDRÉS SAJACAJA	19	16	35	28	6	1	35	27			3	5	35
55			SAN ANTONIO ILOYENANGO	22	22	44	44			44	44					44
56			SAN BARTOLOME JOCOTENANGO	16	8	24	24			24	23			1		24
57			SAN JUAN COTZAL	31	12	43	43			43	42			1		43
58			SAN PEDRO JOCOPILAS	38	24	62	61	1		62	55			5	2	62
59			SANTA CRUZ DEL QUICHE	110	130	240	225	10	5	240	176			26	38	240
60			USPANTAN	85	76	163	159	3	1	163	148			15		163
61			ZACUALPA	24	32	56	53	3		56	50			4	2	56
62			RETALHULEU	331	378	709	674	28	7	709	18			682	14	709
63			CHAMPÉRICO	23	33	56	53	3		56	2			54		56
64			EL ASPNTAL	40	58	98	96	1	1	98	3			95		98
65			NIUEVO SAN CARLOS	31	37	68	65	1	2	68				68		68
66			RETALHULEU	104	123	227	211	15	1	227				227		227
67			SAN ANDRÉS VILLA SECA	39	35	74	71	2	1	74	4			66	4	74
68			SAN FELIPE RETALHULEU	18	16	34	34			34				33	1	34
69			SAN MARTIN ZAPOTITLAN	28	32	60	54	5	1	60				60		60
70			SAN SEBASTIAN	38	33	71	69	1	1	71	4			58	9	71
71			SANTA CRUZ MUELVA	10	11	21	21			21				21		21
72			SACATEPEQUEZ	397	401	798	767	20	11	798	112			193	553	798
73			ANTIGUA GUATEMALA	88	89	177	163	8	6	177					177	177
74			CIUDAD VIEJA	32	25	57	56	1		57					57	57
75			JOCOTENANGO	12	13	25	24		1	25				15	10	25
76			MAGDALENA MILPAS ALTAS	10	4	14	14			14				2	12	14
77			PASTORES	16	19	35	34	1		35	4			29	2	35
78			SAN ANTONIO AGUAS CALIENTES	13	6	19	16	3		19	10			2		19
79			SAN BARTOLOME MILPAS ALTAS	4	8	12	12			12				12		12
80			SAN JUAN ALOTENANGO	39	45	84	82	1	1	84				84		84
81			SAN LUCAS SACATEPEQUEZ	40	51	91	85	4	2	91				91		91
82			SAN MIGUEL DUEÑAS	17	16	33	33			33				33		33
83			SANTA CATERINA BARAHONA	8	5	13	13			13	8			4		13
84			SANTA LUCIA MILPAS ALTAS	34	28	62	60	2		62	1			58	3	62
85			SANTA MARIA DE JESUS	11	10	21	21			21	10			11		21
86			SANTIAGO SACATEPEQUEZ	17	20	37	37			37	28			1		37
87			SANTO DOMINGO XENACD	10	11	21	21			21				21		21
88			SUMPANGO	46	51	97	96		1	97	50			10	37	97
89			SAN MARCOS	1131	1095	2226	2078	191	17	2226	514			1406	509	2226
90			AYUTLA	47	41	88	85	2	1	88				88		88
91			CATARINA	22	31	53	51	2		53				53		53
92			COMITANCILLO	58	46	104	102	1	1	104	104					104
93			CONCEPCION TUTUAPA	74	70	144	130	11	3	144	131			13		144
94			EL QUETZAL	23	27	50	50			50				50		50
95			EL TUMBADOR	32	33	65	61	4		65				2	63	65
96			ESQUERUPAS PALO GORDO	16	12	28	28			28				28		28
97			IXCHIGUAN	24	33	57	47	9	1	57	56			1		57

ANEXO
SEGUIMIENTO TEMÁTICO INSTITUCIONAL 2019
Mes reportado: Noviembre 2019

Población beneficiada

P	D	M	País / Departamento / municipio	Sexo			Edad				Pueblo					
				Mujeres	Hombres	Total	Juventud	Adultos	Tercera Edad	Total	Maya	X'inec	Garífuna	Mestizos/La d'nos	Otro	Total
							18 - 30 años	31 a 60 años	61 años en adelante							
1	1	1	Total general	18,307	18,838	37,145	32,774	3,869	502	37,145	10,671	251	11	17,249	8,967	37,145
9			LA BLANCA	24	26	50	47	3		50				49	1	50
10			LA REFORMA	18	24	42	41	1		42				24	28	42
11			MALACATAN	167	141	308	288	19	1	308	15			293		308
12			NUEVO PROGRESO	11	7	18	15	1	2	18				18		18
13			OCOS	10	7	17	15	2		17				17		17
14			PAJAPITA	46	59	105	99	6		105				105		105
15			RIO BLANCO	11	6	17	15	2		17	6			11		17
16			SAN ANTONIO SACATEPEQUEZ	21	15	36	34	2		36				6	30	36
17			SAN CRISTOBAL CUCHO	11	9	20	18	1	1	20				20		20
18			SAN JOSE EL RODEO	25	25	50	47	2	1	50				50		50
19			SAN JOSE OJETENAM	11	7	18	15	3		18				18		18
20			SAN LORENZO	28	17	45	44	1		45	10			5	30	45
21			SAN MARCOS	68	63	131	116	14	1	131	4			127		131
22			SAN MIGUEL IXTAHUACAN	40	51	91	84	7		91	85			6		91
23			SAN PABLO	59	48	101	97	2	2	101	5			96		101
24			SAN PEDRO SACATEPEQUEZ	78	79	157	151	6		157					157	157
25			SAN RAFAEL PIE DE LA CUESTA	13	30	43	41	2		43				43		43
26			SIBINAL	29	21	50	47	3		50	3			47		50
27			SIPACAPA	25	18	44	41	1	2	44	24			20		44
28			TACANA	78	71	149	135	12	1	149	2			147		149
29			TAJUHULCO	30	33	63	55	8		63	60			3		63
30			TEJUTLA	37	45	82	78	4		82	6			76		82
18			SANTA ROSA	402	376	778	735	32	10	778	4	34		733	29	778
1			BARBERENA	32	82	174	164	9	1	174				174		174
2			CASILLAS	14	7	21	21			21		8		13		21
3			CHIQUIMULILLA	52	60	112	105	4	3	112				112		112
4			CUILAPA	51	35	86	85	1		86	2			84		86
5			GUAZACAPAN	29	21	50	47		3	50		1		49		50
6			NUEVA SANTA ROSA	38	30	68	57	10	1	68	2	15		51		68
7			ORATORIO	18	27	45	44	1		45				43	1	45
8			PUEBLO NUEVO VIÑAS	15	23	38	37	1		38				38		38
9			SAN JUAN TEQUACO	7	13	20	20			20		5		15		20
10			SAN RAFAEL LAS FLORES	17	11	28	24	4		28		1		21	6	28
11			SANTA CRUZ NARANJO	12	5	17	15	1		17				17		17
12			SANTA MARIA OGHUATAN	25	22	47	45		1	47				47		47
13			SANTA ROSA DE LIMA	15	16	31	29	2		31		3		6	22	31
14			TAXISCO	17	24	41	41			41				41		41
19			SOLOLA	356	319	715	696	9	10	715	658			27	30	715
1			CONCEPCION	2	2	4	4			4	2			2		4
2			NAHUALA	42	37	79	75	3	1	79	79					79
3			PANAJACHEL	18	18	36	33	1	2	36	26			9	1	36
4			SAN ANDRES SEMETABAJ	28	22	50	45	2	2	50	50					50
5			SAN ANTONIO PALOPO	12	7	19	19			19	19					19
6			SAN JOSE CHACAYA	2	3	5	5			5	5					5
7			SAN JUAN LA LAGUNA	9	9	18	18			18	18					18
8			SAN LUCAS TOKUMAN	36	32	68	68			68	59			9		68
9			SAN MARCOS LA LAGUNA	3	2	5	5			5	5					5
10			SAN PABLO LA LAGUNA	4	9	13	13			13	12			1		13
11			SAN PEDRO LA LAGUNA	4	4	8	8			8	7					8
12			SANTA CATARINA IXTAHUACAN	18	15	33	31	2		33	32				1	33
13			SANTA CATARINA PALOPO	3	2	5	5			5	5					5
14			SANTA CLARA LA LAGUNA	10	4	14	14			14	14					14
15			SANTA CRUZ LA LAGUNA	15	9	24	23		1	24	24					24
16			SANTA LUCIA IXTATLAN	25	23	48	47		1	48	48					48
17			SANTA MARIA VISITACION	3	1	4	3		1	4	4					4
18			SANTIAGO ATITLAN	35	31	66	64	1		66	63			2	1	66
19			SOCILA	127	89	215	215		1	216	186			6	24	216
20			SUCHITEPEQUEZ	667	667	1334	1288	41	7	1334	279			646	409	1334
1			CHICAGO	83	60	143	140	2	1	143	1			1	141	143
2			CUYOTENANGO	28	44	72	71		1	72				29	43	72
3			MAZATENANGO	82	88	170	160	8	2	170				10	160	170
4			PATULUL	50	47	97	97			97	4			93		97
5			PUEBLO NUEVO	11	7	18	18			18	6			3	9	18
6			RIO BRAVO	29	35	64	64			64	64			64		64
7			SAMAYAC	40	37	77	73	4		77	64			11	2	77
8			SAN ANTONIO SUCHITEPEQUEZ	68	65	133	132	1		133	64			69		133
9			SAN BERNARDINO	18	18	36	35	1		36	19			17		36
10			SAN FRANCISCO ZAPOTITLAN	39	33	72	71	1		72	20			52		72
11			SAN GABRIEL	11	12	23	23			23	6			12	5	23
12			SAN JOSE EL IODILO	17	15	32	31	1		32				32		32
13			SAN JOSE LA MAQUINA	36	37	73	67	6		73				70	3	73
14			SAN JUAN BAUTISTA	7	19	26	26			26	1			19		26
15			SAN LORENZO	10	10	20	19	1		20				6	14	20
16			SAN MIGUEL PANAN	10	12	22	17	5		22				5	17	22
17			SAN PABLO JOCOPILAS	15	19	34	33	1		34	4			15	15	34
18			SANTA BARBARA	14	32	46	46			46	46			46		46
19			SANTO DOMINGO SUCHITEPEQUEZ	35	26	61	57	2	2	61				61		61
20			SANTO TOMAS LA UNION	57	41	98	91	6	1	98	84			14		98
21			ZUNILITO	7	16	23	23			23	6			17		23
21			TOTONICAPAN	483	482	965	919	41	11	965	825			38	2	965
1			MOMSTENANGO	124	109	233	222	8	3	233	232			1		233
2			SAN ANDRES KECUL	35	36	71	66	4	1	71	70			1		71
3			SAN BARTOLO	19	21	39	37	1	1	39	38			1		39
4			SAN CRISTOBAL TONICAPAN	35	39	74	69	4	1	74	62			12		74
5			SAN FRANCISCO EL ALTO	83	75	158	148	9	1	158	157			1		158
6			SANTA LUCIA LA REFORMA	20	33	52	52			52	52					52
7			SANTA MARIA CHIQUIMULA	62	56	118	112	5	1	118	118					118
8			TOTONICAPAN	106	114	220	207	10	3	220	196			24		220
22			ZACAPA	291	326	617	580	28	9	617	617			460	157	617
1			CABAÑAS	15	29	44	41	3		44				44		44
2			ESTANZUELA	18	25	43	38	2	3	43				41	2	43
3			GUALAN	80	76	156	148	6	2	156						




Nombre de la meta:

Primer Documento Personal de Identificación emitido.

ANEXO
SEGUIMIENTO TEMÁTICO INSTITUCIONAL 2019
 Mes reportado: Noviembre 2019

Población beneficiada

P	D	M	País / Departamento / municipio	Sexo			Edad			Pueblo						
				Mujeres	Hombres	Total	Juventud	Adultos	Tercera Edad	Total	Maya	Xinca	Guifuna	Mestizos/Ladinos	Otro	Total
							10 - 30 años	31 a 40 años	61 años en adelante							
1	1	1	Total general	18,307	18,838	37,145	32,774	3,869	502	37,145	10,671	251	11	17,245	8,957	37,145
		7	SAN DIEGO	9	9	18	17	1		18				16	2	18
		8	SAN JORGE	10	14	24	22	1	1	24				24		24
		9	TECULUTAN	30	31	61	59	2		61				61		61
		10	USUMATLAN	6	6	12	12			12				12		12
		11	ZACAPA	60	73	133	143	8	2	153					153	153


RENAP
 Registro Nacional de las Personas
Ing. Victor Manuel Gonzalez Perez
 Subdirector de Procesos
 Dirección de Procesos
 Sede Central RENAP Guatemala, Guatemala


 Registro Nacional de las Personas
DIRECCIÓN DE PROCESOS
 Licda. Lai Yee Leung
 Director de Procesos y Funciones
 Sede Central, RENAP, Guatemala, Guatemala

ANEXO
SEGUIMIENTO TEMÁTICO INSTITUCIONAL 2019
Mes reportado: Noviembre 2019

Población beneficiada

P	D	M	País / Departamento / municipio	Sexo			Edad			Pueblo						
				Mujeres	Hombres	Total	Juventud	Adultos	Tercera Edad	Total	Maya	Xinca	Garífuna	Mestizos/Ladinos	Otro	Total
1	1		Total general:	22,770	139,197	55,967	21,500	27,471	6,996	55,967	11,542	410	36	27,047	16,152	55,967
1	1		ESPAÑA	3	3	6	5	1		6				4	2	6
			MADRID	3	3	6	5	1		6				4	2	6
			AZULVIR	3	3	6	5	1		6				4	2	6
2	1		ESTADOS UNIDOS DE AMÉRICA	391	718	1,109	538	559	18	1,109	262		1	471	375	1,109
			ARIZONA	11	34	45	17	27	1	45	22			16	7	45
			PHOENIX	11	34	45	17	27	1	45	22			16	7	45
			CALIFORNIA	78	112	190	87	94	9	190	37			70	83	190
			LOS ANGELES	68	93	161	69	83	9	161	25			59	83	161
			SAN BERNARDINO	10	19	29	18	11		29	12			17		29
			COLORADO	10	21	31	16	15		31	7				24	31
			DENVER	10	21	31	16	15		31	7				24	31
			FLORIDA	19	34	53	23	28	2	53	28			18	7	53
			MIAMI	19	34	53	23	28	2	53	28			18	7	53
			GEORGIA	29	79	108	57	50	1	108	47			47	14	108
			ATLANTA	29	79	108	57	50	1	108	47			47	14	108
			ILLINOIS	31	76	107	53	53	1	107				3	104	107
			CHICAGO	31	76	107	53	53	1	107				3	104	107
			MARYLAND	125	189	314	154	158	2	314	74			230	10	314
			SILVER SPRING	125	189	314	154	158	2	314	74			230	10	314
			NUEVA YORK	56	93	149	83	65	1	149	45		1	85	18	149
			NUEVA YORK	56	93	149	83	65	1	149	45		1	85	18	149
			TEXAS	32	80	112	48	63	1	112	2			2	108	112
			HOUSTON	32	80	112	48	63	1	112	2			2	108	112
9	1		GUATEMALA	22,376	92,476	54,852	26,957	26,917	6,978	54,852	11,280	410	35	27,372	15,755	54,852
			ALTA VERAPAZ	787	1,532	2,319	1,087	1,059	179	2,319	1,470			156	693	2,319
			CHAHAL	24	39	63	28	29	6	63	60			3		63
			CHISEC	47	119	166	79	81	6	166	56			7	103	166
			COBAN	151	290	441	209	211	27	441	7			4	430	441
			FRAY BARTOLOME DE LAS CASAS	61	101	162	80	77	5	162	136			25	1	162
			LANQUIN	10	29	39	23	11	5	39	39					39
			PANZOS	52	110	162	89	68	5	162	160			2		162
			RAXRUHA	13	19	32	15	17		32	26			6		32
			SAN CRISTOBAL VERAPAZ	61	71	132	46	49	37	132	8			1	123	132
			SAN JUAN CHAMELCO	59	117	176	83	103	10	176	151			25		176
			SAN MIGUEL TIUCURU	24	42	66	41	24	1	66	61			5		66
			SAN PEDRO CARCHA	85	205	290	148	124	18	290	268			18	4	290
			SANTA CATALINA LA TINTA	66	112	178	89	78	11	178	162			16		178
			SANTA CRUZ VERAPAZ	43	61	104	38	53	13	104	85			19		104
			SANTA MARIA CAHABON	20	66	86	49	32	5	86	63				23	86
			SENAHU	9	35	44	19	25		44	40			4		44
			TACTIC	46	80	126	63	49	14	126	96			21	9	126
			TAMAHU	16	36	52	14	28	10	52	52					52
			BAJA VERAPAZ	339	474	813	349	370	100	813	388			296	129	813
			CUBULCO	32	52	84	40	32	12	84	69			15		84
			GRANADOS	9	13	22	4	11	7	22				9	13	22
			PURULHA	45	95	140	79	53	8	140	128			12		140
			RABINAL	58	75	133	61	63	9	133	104			29		133
			SALAMA	96	130	226	94	113	19	226	59			167		226
			SAN JERONIMO	60	53	113	20	55	38	113	2			46	65	113
			SAN MIGUEL CHICAJ	31	47	78	37	37	4	78	26			1	51	78
			SANTA CRUZ EL CHOL	8	9	17	8	9	3	17				1		17
			CHIMALTENANGO	946	1,213	2,159	850	1,035	274	2,159	746			501	1,112	2,159
			ACATENANGO	57	43	100	22	53	25	100	15			54	31	100
			CHIMALTENANGO	304	293	497	221	239	37	497	35				462	497
			EL TEBAR	49	64	113	42	57	14	113	19			62	32	113
			PARRAMOS	43	62	105	46	40	19	105	45			39	21	105
			PATZICIA	33	61	94	47	31	16	94	43			2	49	94
			PATZUN	31	32	63	33	23	7	63	60			3		63
			POCHUTA	6	14	20	10	7	3	20	2			11		20
			SAN ANDRES ITZAPA	18	32	50	24	23	3	50	32			18		50
			SAN JOSE POAQUIL	115	93	208	57	116	35	208	196			12		208
			SAN JUAN COMALAPA	33	48	81	48	29	4	81	55			1	25	81
			SAN MARTIN JILOTEPEQUE	95	108	203	80	107	16	203				3	202	203
			SAN PEDRO YEPOCAPA	40	60	100	33	29	38	100	69			27	4	100
			SANTA APOLONIA	32	67	99	41	44	14	99	91			8		99
			SANTA CRUZ BALANYA	25	39	64	20	39	5	64	61			3		64
			TECPAN GUATEMALA	137	146	283	97	158	28	283	4			1	278	283
			ZARAGOZA	28	51	79	29	40	10	79	19			52	8	79
			CHIQUIMULA	747	820	1,567	461	809	297	1,567	8			1,528	31	1,567
			CAMOTAN	38	54	92	42	44	6	92	2			78	12	92
			CHIQUIMULA	181	290	471	154	244	73	471				470	1	471
			CONCEPCION LAS MINAS	171	86	257	27	155	75	257				239	18	257
			ESQUIPULAS	83	107	190	67	93	30	190	2			188		190
			IPALA	101	79	180	46	98	36	180				180		180
			JOCOTAN	25	41	66	36	22	8	66	1			65		66
			OLOPA	11	15	26	14	10	2	26				26		26
			QUEZALTEPEQUE	26	43	69	28	30	11	69				69		69
			SAN JACINTO	46	38	84	11	47	26	84				84		84
			SAN JOSE LA ARADA	51	48	99	19	51	29	99	1			98		99
			SAN JUAN ERMITA	14	19	33	17	15	1	33	2			31		33
			EL PROGRESO	190	287	477	188	210	79	477	1			474	2	477
			EL ZICARO	10	23	33	21	8	4	33				33		33
			GUASTATOYA	42	85	127	59	52	16	127				127		127
			MORAZAN	6	14	20	8	11	1	20				19	1	20
			SAN AGUSTIN ACASAGUASTLAN	26	46	72	36	32	4	72				72		72
			SAN ANTONIO LA PAZ	13	19	32	15	15	2	32	1			31		32
			SAN CRISTOBAL ACASAGUASTLAN	26	13	39	8	22	9	39				38	1	39
			SANARATE	23	45	68	25	25								

ANEXO
SEGUIMIENTO TEMÁTICO INSTITUCIONAL 2019
 Mes reportado: Noviembre 2019

Población beneficiada

P	D	M	País / Departamento / municipio	Sexo			Edad				Pueblo					
				Mujeres	Hombres	Total	Juventud 16 - 30 años	Adultos 31 a 40 años	Tercera Edad 41 años en adelante	Total	Maya	Xinca	Garífuna	Mestizos/Ladinos	Otro	Total
1	1	1	Total general	22,770	33,197	55,967	21,500	27,471	6,996	55,967	11,542	410	36	27,847	16,132	55,967
		5	LA GOMERA	38	69	107	60	34	13	107				88	19	107
		6	MASAGUA	65	127	192	72	92	28	192				192		192
		7	NEUEVA CONCEPCION	97	134	231	95	121	15	231				231		231
		8	PALIN	78	115	193	82	94	17	193	22			171		193
		9	PUERTO SAN JOSE	88	146	234	94	108	32	234				2	232	234
		10	SAN VICENTE PACAYA	35	68	104	37	51	16	104	1			103		104
		11	SANTA LUCIA COTZUMALGUAPA	127	216	343	130	173	40	343	1			342		343
		12	SIPACATE	14	22	36	14	12	10	36				36		36
		13	SIQUINALA	49	116	165	73	77	9	165				164	1	165
		14	TIQUISATE	79	135	214	85	107	22	214	5			209		214
		7	GUATEMALA	6062	10328	16390	6623	8015	1752	16390	881	2	4	7925	7578	16390
		1	AMATITLAN	242	352	604	266	277	61	604	1			581	22	604
		2	CHINAUTLA	193	288	481	180	242	59	481				2	479	481
		3	CHUARRANCHO	97	169	266	28	108	30	166	157			9		166
		4	FRAJANES	99	279	378	100	97	81	278	1			26	251	279
		5	GUATEMALA	3645	6737	10382	4198	5147	1037	10382	267	2	3	4448	5662	10382
		6	MIYCO	159	277	436	189	190	57	436	4			432		436
		7	PALENCIA	76	107	183	52	84	47	183					183	183
		8	SAN JOSE DEL GOLFO	25	42	67	20	38	9	67	1			66		67
		9	SAN JOSE PINULA	244	334	578	233	260	85	578				3	575	578
		10	SAN JUAN SACATEPEQUEZ	121	131	252	153	100	20	253	257			67	29	353
		11	SAN MIGUEL PETAPA	160	234	394	168	166	60	394				394		394
		12	SAN PEDRO AYAMPUC	20	39	59	25	29	5	59					59	59
		13	SAN PEDRO SACATEPEQUEZ	92	132	224	97	115	12	224	141			78	5	224
		14	SAN RAYMUNDO	147	153	300	115	161	24	300				1	299	300
		15	SANTA CATARINA PINULA	66	118	184	89	80	15	184				173	11	184
		16	VILLA CANALES	202	343	545	206	266	73	545				543	2	545
		17	VILLA NUEVA	474	682	1156	504	575	77	1156	52		1	1102	1	1156
		8	HUEHUETENANGO	1479	1748	3225	1126	1724	375	3225	1784			1513	128	3225
		1	AGUACATAN	68	85	154	43	72	39	154	138			16		154
		2	CHIANTLA	38	83	121	35	66	20	121	6			115		121
		3	COLTENANGO	45	51	96	33	49	14	96	92			4		96
		4	CONCEPCION HUISTA	20	13	33	5	25	3	33	31			2		33
		5	CUILCO	41	54	95	41	44	10	95				95		95
		6	HUEHUETENANGO	205	253	468	157	253	58	468	69			394	5	468
		7	JACALTENANGO	50	54	104	41	60	3	104	31			2	71	104
		8	LA DEMOCRACIA	80	94	174	56	96	22	174	85			139		174
		9	LA LIBERTAD	77	66	143	37	85	21	143	3			140		143
		10	MALACATANGITO	35	46	81	22	48	11	81	22			69		81
		11	NENTON	35	55	90	35	48	7	90	61			29		90
		12	PETATAN	6	12	18	6	10	2	18	15			3		18
		13	SAN ANTONIO HUISTA	42	43	85	29	52	7	85	14			71		85
		14	SAN GASPARD K'CHIL	11	11	22	11	10	1	22	22					22
		15	SAN ILDEFONSO IXTAHUACAN	12	29	41	14	22	5	41	36			5		41
		16	SAN JUAN ATITLAN	35	43	78	26	36	16	78	77			1		78
		17	SAN JUAN UCXOY	30	45	75	29	32	14	75	64			2	9	75
		18	SAN MATEO IXTATAN	47	50	97	41	49	7	97	94			3		97
		19	SAN MIGUEL ACATAN	23	27	50	19	27	4	50	49			1		50
		20	SAN PEDRO NECTA	81	83	164	41	112	11	164	112			50	2	164
		21	SAN PEDRO SOLOMA	49	54	103	44	55	4	103	99			4		103
		22	SAN RAFAEL LA INDEPENDENCIA	26	22	48	21	26	1	48	48					48
		23	SAN RAFAEL PETZAT	19	15	34	14	13	7	34	32			2		34
		24	SAN SEBASTIAN COATAN	18	28	46	16	22	8	46	45			1		46
		25	SAN SEBASTIAN HUEHUETENANGO	29	28	57	16	36	5	57	56				1	57
		26	SANTA ANA HUISTA	11	25	36	15	14	6	36	7			29		36
		27	SANTA BARBARA	37	85	122	24	48	72	122	32				40	72
		28	SANTA CRUZ BARILLAS	143	153	296	127	150	19	296	233			63		296
		29	SANTA EULAJIA	41	55	96	49	41	6	96	95					96
		30	SANTIAGO CHIMALTENANGO	26	19	45	15	17	13	45	44			1		45
		31	TECTITAN	9	23	32	11	16	5	32				32		32
		32	TODOS SANTOS CUCHUMATAN	79	55	134	39	75	20	134	129			5		134
		33	UNION CANTINIL	11	26	37	16	15	6	37	2			35		37
		9	IZABAL	465	804	1269	504	619	146	1269	231		29	1004	5	1269
		1	EL ESTOR	55	124	179	101	72	6	179	146			33		179
		2	LIVINGSTON	95	121	216	72	120	24	216	76		24	116		216
		3	LOS AMATES	62	74	136	45	70	21	136	1			130	5	136
		4	MORALES	110	196	306	124	126	56	306	7			299		306
		5	PUERTO BARRIOS	143	289	432	162	231	39	432	1		5	426		432
		10	JALAPA	491	604	1095	342	551	202	1095	6	144		798	147	1095
		1	JALAPA	222	272	494	193	237	64	494	5	112		280	97	494
		2	MATAQUESCUILTRA	89	104	193	43	104	46	193				192	1	193
		3	MONJAS	22	63	85	33	88	14	85				37	48	85
		4	SAN CARLOS ALZATATE	23	26	49	11	23	15	49	1	32		16		49
		5	SAN LUIS JILOTEPEQUE	28	41	69	21	40	8	69				68	1	69
		6	SAN MANUEL CHAPARRON	31	29	60	10	31	19	60				60		60
		7	SAN PEDRO PINULA	76	69	145	31	78	35	145				145		145
		13	JUTIAPA	1527	1225	2552	665	1368	519	2552	5	116		1957	474	2552
		1	AGUA BLANCA	90	52	142	18	80	44	142				3	139	142
		2	ASUNCION MITA	113	111	224	71	115	38	224				223	1	224
		3	ATESCATEMPA	40	34	74	21	30	23	74				74		74
		4	COMAPA	84	77	161	38	86	37	161				160	1	161
		5	CONGUACO	8	18	26	14	9	3	26				26		26
		6	EL ADELANTO	28	21	49	11	30	8	49				49		49
		7	EL PROGRESO	135	95	230	47	132	51	230				7	223	230
</																

Nombre de la meta:

Identificación por reposición, emitidos

 ANEXO
 SEGUIMIENTO TEMÁTICO INSTITUCIONAL 2019
 Mes reportado: Noviembre 2019

Población beneficiada

P	D	M	País / Departamento / municipio	Sexo			Edad			Pueblo						
				Mujeres	Hombres	Total	Juventud 18 - 30 años	Adultos 31 a 40 años	Tercera Edad 61 años en adelante	Total	Maya	Xinca	Garifuna	Mestizos/Ladinos	Otro	Total
1	1	1	Total general	22,770	33,197	55,967	21,500	27,471	6,996	55,967	11,542	410	36	27,847	16,132	55,967
12			PETEN	695	1051	1746	712	832	202	1746	296			1448	2	1746
	1		DOLORES	49	89	138	40	89	15	138				89		138
	2		EL CHAL	13	23	36	14	16	6	36	2			34		36
	3		FLORES	86	204	290	119	142	29	290	28			261	1	290
	4		LA LIBERTAD	61	114	175	79	85	11	175	22			153		175
	5		LAS CRUCES	29	40	69	40	25	4	69	4			65		69
	6		MELCHOR DE MENCOS	52	68	120	47	62	16	120	6			114		120
	7		POPTUN	62	120	182	78	82	22	182	34			148		182
	8		SAN ANDRES	32	46	78	19	41	18	78				78		78
	9		SAN BENITO	85	121	206	84	97	25	206	3			203		206
	10		SAN FRANCISCO	23	27	50	16	23	11	50	5			45		50
	11		SAN JOSE	7	8	15	5	10	15	4				11		15
	12		SAN LUIS	78	99	177	57	98	22	177	56			90	1	177
	13		SANTA ANA	22	23	45	20	19	6	45	2			43		45
	14		SAYAXCHE	96	118	214	117	80	17	214	100			114		214
13			QUETZALTENANGO	1360	1603	2963	1197	1429	337	2963	824	1		908	1130	2963
	1		ALMOLONGA	12	20	32	10	21	1	32				32		32
	2		CABRICAN	34	16	50	18	25	6	50	35			15		50
	3		CAJOLA	30	29	59	16	24	19	59	53			6		59
	4		CANTEL	36	52	88	34	31	23	88	81			6	1	88
	5		COATEPECQUE	144	183	327	128	165	34	327	1			324	2	327
	6		COLOMBA	45	45	90	39	35	16	90				84	6	90
	7		CONCEPCION CHIDURICHAPA	67	55	122	33	55	34	122	117			5		122
	8		EL PALMAR	30	46	76	34	34	8	76	39			22	15	76
	9		FLORES COSTA CUCA	27	38	65	20	34	11	65				65		65
	10		GENOVA	40	45	85	33	39	13	85				85		85
	11		HUITAN	50	24	74	25	40	9	74	71			3		74
	12		LA ESPERANZA	80	104	184	87	84	13	184	43	1		140		184
	13		OLINTEPEQUE	77	71	148	67	64	17	148	114			34		148
	14		OSTUN CALCO	48	53	101	44	49	8	101	83			18		101
	15		PALESTINA DE LOS ALTOS	30	23	53	14	32	7	53				53		53
	16		QUETZALTENANGO	329	528	857	371	422	64	857	86			13	808	857
	17		SALCAJA	51	71	122	57	58	7	122	8			12	102	122
	18		SAN CARLOS SJA	30	30	60	27	27	6	60	27			33		60
	19		SAN FRANCISCO LA UNION	14	16	30	16	11	3	30	30					30
	20		SAN MARTIN SACATEPEQUEZ	80	88	168	40	66	12	168	110			8		168
	21		SAN MATEO	54	64	118	45	58	15	118	6			1	111	118
	22		SAN MIGUEL SIGUIJA	9	5	14	6	6	2	14	13			1		14
	23		SIBILLA	7	13	20	7	12	1	20				20		20
	24		ZUNIL	36	34	70	26	35	8	70	57			13		70
14			QUICHE	838	1291	2129	925	1144	160	2129	1538			298	393	2129
	1		CANILJA	24	22	46	14	25	7	46	8			38		46
	2		CHAJUL	60	53	113	47	60	6	113	101			12		113
	3		CHICAMAN	30	53	83	45	38	5	83	27			26	30	83
	4		CHICHE	8	10	18	7	10	1	18				1	17	18
	5		CHICHICASTENANGO	91	162	253	103	145	4	253	250			3		253
	6		CHINIQUE	21	31	52	17	25	10	52	1			1		52
	7		CUNEN	51	50	101	39	55	6	101	94			7		101
	8		IXCAN	92	140	232	123	98	10	232	171			61		232
	9		JOYABAJ	76	82	158	58	87	13	158	79			15	64	158
	10		NEBAJ	95	105	200	77	104	19	200	183			17		200
	11		PACHALUM	7	28	35	11	20	4	35				35		35
	12		PATZITE	19	17	36	16	16	2	36	36					36
	13		SACAPULAS	50	57	107	38	62	7	107	1			106		107
	14		SAN ANDRES SAJACABAIA	24	32	56	18	37	1	56	41			7	8	56
	15		SAN ANTONIO ILOJENANGO	20	25	45	18	25	2	45	40			5		45
	16		SAN BARTOLOME JOCOTENANGO	30	25	55	18	19	18	55	54			1		55
	17		SAN JUAN COTZAL	18	15	33	13	15	5	33	31			2		33
	18		SAN PEDRO JOCOPILAS	26	42	68	27	37	4	68	60			8		68
	19		SANTA CRUZ DEL QUICHE	179	247	426	158	196	22	426	217			80	79	426
	20		USPANTAN	38	64	102	49	42	11	102	90			12		102
	21		ZACUALPA	29	31	60	27	30	3	60	54			3	3	60
15			RETALHULEU	530	712	1242	480	574	188	1242	57			1186	19	1242
	1		CHAMPERICO	73	67	140	53	60	27	140	16			124		140
	2		EL ASINTAL	34	51	85	45	32	8	85	15			69		85
	3		NUEVO SAN CARLOS	51	58	109	40	41	28	109	109			109		109
	4		RETALHULEU	218	277	495	175	249	71	495	495			495		495
	5		SAN ANDRES VILLA SECA	38	80	118	46	64	8	118	8			106	4	118
	6		SAN FELIPE RETALHULEU	15	12	27	8	13	6	27				27		27
	7		SAN MARTIN ZAPOTITLAN	24	55	79	39	29	11	79	1			78		79
	8		SAN SEBASTIAN	47	80	127	54	61	12	127	16			96	15	127
	9		SANTA CRUZ MULUA	30	32	62	20	25	17	62				62		62
16			SACATEPEQUEZ	606	865	1471	539	678	254	1471	176	1	1	263	1030	1471
	1		ANTIGUA GUATEMALA	167	219	386	129	169	69	386	2			1	382	386
	2		CIUDAD VIEJA	55	88	143	68	66	9	143				1	142	143
	3		JOCOTENANGO	25	34	59	28	23	8	59				41	18	59
	4		MAGDALENA MILPAS ALTAS	10	15	25	13	7	5	25	2			5	18	25
	5		PASTORES	39	48	87	18	23	51	87	5			78	4	87
	6		SAN ANTONIO AGUAS CALIENTES	17	23	40	12	22	6	40	18			4	22	40
	7		SAN BARTOLOME MILPAS ALTAS	8	18	26	11	11	4	26	1			25		26
	8		SAN JUAN AJOJENANGO	64	104	168	50	90	28	168				3	165	168
	9		SAN LUCAS SACATEPEQUEZ	62	84	146	52	74	20	146	1			1	145	146
	10		SAN ARGUEL DUEÑAS	15	27	42	11	21	10	42				1	41	42
	11		SANTA CATERINA BARAHONA	12	9	21	4	10	7	21	16			5		21
	12		SANTA LUCIA MILPAS ALTAS	41	63	104	37	49	18	104	4			95	5	104
	13		SANTA MARIA DE JESUS	9	18	27	11	14	2	27	11			1	15	27
	14		SANTIAGO SACATEPEQUEZ	34	42	76	30	41	5	76	59			4	13	76
	15		SANTO DOMINGO XENAGOJ	22	17	39	17	15	7	39						

ANEXO
 SEGUIMIENTO TEMÁTICO INSTITUCIONAL 2019
 Mes reportado: Noviembre 2019

Población beneficiada

P	D	M	País / Departamento / municipio	Sexo			Edad			Pueblo						
				Mujeres	Hombres	Total	Juventud 18 - 30 años	Adultos 31 a 40 años	Tercera Edad 61 años en adelante	Total	Maya	Xinca	Garífuna	Mestizos/Ladinos	Otro	Total
1	1	1	Total general	22,770	33,197	55,967	21,500	27,471	6,996	55,967	11,542	410	36	27,847	16,132	55,967
		5	EL QUETZAL	23	21	44	16	19	9	44				44		44
		6	EL TUMBADOR	25	60	83	37	34	12	83				4	79	83
		7	ESQUIPULAS PALO GORDO	42	49	91	22	29	40	91				91		91
		8	IXCHIGUAN	24	37	61	22	35	4	61	58			3		61
		9	LA BLANCA	30	46	76	34	33	9	76				76		76
		10	LA REFORMA	18	27	45	15	16	14	45				19	26	45
		11	MALACATAN	170	242	412	156	217	39	412	19			393		412
		12	NUEVO PROGRESO	4	10	14	6	8		14				14		14
		13	OCOS	6	10	16	8	7	1	16				16		16
		14	PAIPITA	57	101	158	60	71	27	158				157	1	158
		15	RIO BLANCO	8	20	28	6	17	5	28	10			18		28
		16	SAN ANTONIO SACATEPEQUEZ	51	42	93	33	51	9	93	2			23	68	93
		17	SAN CRISTOBAL CUOHO	32	23	55	7	36	12	55				55		55
		18	SAN JOSE EL RODEO	16	35	51	20	26	5	51				51		51
		19	SAN JOSE QUETENAM	11	9	20	14	5	1	20				20		20
		20	SAN LORENZO	29	40	69	27	39	3	69	28			4	37	69
		21	SAN MARCOS	108	174	282	108	130	44	282	8			271	3	282
		22	SAN MIGUEL IXTAHUACAN	44	61	105	51	41	13	105	94			11		105
		23	SAN PABLO	40	54	94	38	47	9	94	1			93		94
		24	SAN PEDRO SACATEPEQUEZ	97	173	270	127	121	22	270				2	268	270
		25	SAN RAFAEL PIE DE LA CUESTA	33	43	76	19	36	21	76				76		76
		26	SIBINAL	22	21	43	8	16	19	43	5			38		43
		27	SIPACAFA	31	36	67	31	32	4	67	28			39		67
		28	TACANA	91	109	200	58	112	30	200				199	1	200
		29	TAJUMULCO	29	34	63	23	36	4	63	58			2	3	63
		30	TEJUTLA	88	92	180	51	89	40	180	19			161		180
18			SANTA ROSA	720	977	1697	523	815	359	1697	16	147		1491	43	1697
		1	BARBERENA	120	209	329	127	153	49	329				329		329
		2	CASILLAS	32	37	69	18	32	19	69		44		25		69
		3	CHICUMULULLA	48	115	163	61	81	21	163	1			162		163
		4	CUILAPA	121	144	265	96	142	27	265	2	9		254		265
		5	GUAZACAPAN	51	76	127	36	53	38	127	1	3		123		127
		6	NUEVA SANTA ROSA	61	67	128	40	59	30	128	6	41		81		128
		7	ORATORIO	38	51	89	25	34	30	89	3	3		81	2	89
		8	PUEBLO NUEVO VIÑAS	40	67	107	28	46	33	107				107		107
		9	SAN JUAN TECHUACO	25	35	60	9	29	22	60				49		60
		10	SAN RAFAEL LAS FLORES	26	31	57	16	20	21	57	1	13		32	11	57
		11	SANTA CRUZ NARANJO	12	16	28	8	13	7	28	1			27		28
		12	SANTA MARIA IXHUATAN	72	61	133	21	79	39	133		15		8	125	133
		13	SANTA ROSA DE LIMA	44	35	79	21	48	10	79				34	30	79
		14	TAXISCO	30	33	63	17	33	13	63				62		63
19			SOLOLA	497	535	1032	327	604	101	1032	901			64	87	1032
		1	CONCEPCION		5	5	2	3		5						5
		2	MAHUALA	41	28	69	32	32	5	69				17		69
		3	PANAJACHEL	31	31	62	23	29	10	62	43			2		62
		4	SAN ANDRES SEMETABAJ	26	21	47	11	34	2	47	43			4		47
		5	SAN ANTONIO PALOPO	31	26	57	14	34	9	57	55			2		57
		6	SAN JOSE CHACAYA	1	5	6	3	3		6				6		6
		7	SAN JUAN LA LAGUNA	5	14	19	6	10	3	19	19					19
		8	SAN LUCAS TOJIMAN	34	44	78	30	42	6	78	61			17		78
		9	SAN MARCOS LA LAGUNA	1	2	3	2	1		3				3		3
		10	SAN PABLO LA LAGUNA	2	8	10	4	6		10				10		10
		11	SAN PEDRO LA LAGUNA	7	2	9	3	5	1	9				9		9
		12	SANTA CATERINA IXTAHUACAN	59	36	95	17	61	17	95				95		95
		13	SANTA CATERINA PALOPO	3	2	5		4	1	5				5		5
		14	SANTA CLARA LA LAGUNA	12	16	28	12	12	4	28				28		28
		15	SANTA CRUZ LA LAGUNA	56	26	82	11	60	11	82				82		82
		16	SANTA LUCIA UTATLAN	49	48	97	15	64	12	97				2		97
		17	SANTA MARIA VISITACION	4	3	7	4	3		7				7		7
		18	SANTIAGO ATITLAN	18	35	53	21	30	2	53				1	6	53
		19	SOLOLA	123	183	306	117	171	18	306	227			21	58	306
20			SUCHITEPEQUEZ	931	1381	2312	883	1184	345	2312	961			1164	847	2312
		1	CHICACAO	55	118	173	70	71	32	173	4					173
		2	CUYOTENANGO	42	68	110	41	45	24	110	1			53		110
		3	MAZATENANGO	197	316	513	186	276	56	513	1			28	499	513
		4	PATULUL	74	73	147	51	75	21	147	7			140		147
		5	PUEBLO NUEVO	19	18	37	10	14	13	37	10			2	20	37
		6	RIO BRAVO	38	61	99	41	39	19	99				99		99
		7	SANAYAC	59	62	121	34	75	12	121	99			21	1	121
		8	SAN ANTONIO SUCHITEPEQUEZ	75	94	169	78	72	19	169	66			103		169
		9	SAN BERNARDINO	33	71	104	40	53	11	104	57			47		104
		10	SAN FRANCISCO ZAPOTITLAN	45	65	110	45	48	19	110	11			99		110
		11	SAN GABRIEL	27	41	68	30	31	7	68	16			45	7	68
		12	SAN JOSE EL IDOLO	47	44	91	22	45	24	91				91		91
		13	SAN JOSE LA MAQUINA	68	65	133	51	67	15	133				131	2	133
		14	SAN JUAN BAUTISTA	13	39	52	21	30	1	52				52		52
		15	SAN LORENZO	13	25	38	19	17	1	38				19	25	38
		16	SAN MIGUEL PANAN	25	25	50	13	26	11	50	2			9	39	50
		17	SAN PABLO JOCOPILAS	22	14	36	10	15	11	36	1			6	29	36
		18	SANTA BARBARA	22	42	64	20	39	11	64	1			63		64
		19	SANTO DOMINGO SUCHITEPEQUEZ	43	48	91	29	45	17	91				91		91
		20	SANTO TOMAS LA UNION	55	49	104	50	51	3	104	78			26		104
		21	ZUNILITO	24	23	47	22	18	7	47	7			40		47
			TOTONICAPAN	574	588	1162	447	406	89	1162	878			61	8	1162
		1	MOMOSTENANGO	65	118	183	94	80	9	183	179			4		183
		2	SAN ANDRES XECUL	18	44	62	42	18	2	62	61			1		62
		3	SAN BARTOLO	16	17	33	13	16	4	33	93					33
		4	SAN CRISTOBAL TONICAPAN	52	69	121	46	40	35	121	109			12		121
		5	SAN FRANCISCO EL ALTO	64	95	159	77	71	11	159	154			2	3	159
		6	SANTA LUCIA LA REFORMA													

ANEXO
 SEGUIMIENTO TEMÁTICO INSTITUCIONAL 2019
 Mes reportado: Noviembre 2019

Población beneficiada


P	D	M	País / Departamento / municipio	Sexo			Edad				Pueblo					
				Mujeros	Hombres	Total	Juventud	Adultos	Tercera Edad	Total	Maya	Xinca	Garfuna	Mestizos/Ladinos	Otro	Total
							18 - 30 años	31 a 60 años	61 años en adelante							
1	1	1	Total general:	22,770	33,197	55,967	21,500	27,471	6,996	55,967	11,542	410	36	27,847	16,132	55,967
	2		ESTANZUELA	22	151	153	53	77	23	153	2			147	4	153
	3		GUALAN	42	71	113	42	55	16	113				113		113
	4		HUITE	13	20	33	6	17	10	33				33		33
	5		LA UNIÓN	2	8	10	8	2		10				10		10
	6		RÍO HONDO	32	33	65	12	30	23	65				65		65
	7		SAN DIEGO	29	20	49	5	17	27	49				46	3	49
	8		SAN JORGE	11	18	29	10	16	3	29				29		29
	9		TECULUTÁN	44	55	99	39	41	19	99				99		99
	10		USUMATLÁN	11	25	36	11	13	12	36				36		36
	11		ZACAPA	118	183	301	106	134	61	301				1	300	301



RENAP
 Registro Nacional de las Personas

Ing. Víctor Manuel González Pérez
 Subdirector de Procesos
 Dirección de Procesos
 Sede Central RENAP Guatemala, Guatemala

1



RENAP
 Registro Nacional de las Personas

DIRECCIÓN DE PROCESOS
 Lidia La Yeg
 Director de Procesos en Funciones

Sede Central, RENAP, Guatemala, Guatemala

ANEXO
SEGUIMIENTO TEMÁTICO INSTITUCIONAL 2019
Mes reportada: Noviembre 2019

Población beneficiada

P	D	M	País / Departamento / municipio	Sexo			Edad			Pueblo						
				Mujeres	Hombres	Total	Juventud	Adultos	Tercera Edad	Total	Maya	Xinca	Garífuna	Mestizos/Ladinos	Otro	Total
							10 - 30 años	31 a 60 años	61 años en adelante							
1	1	1	Total general:	10,740	16,696	17,436	9,016	11,505	2,917	17,436	5,842	134	8	8,770	9,082	17,436
1	1	1	ESTADOS UNIDOS DE AMÉRICA	48	100	148	58	86	4	148	39			91	27	54
	1	1	CALIFORNIA	15	21	36	11	24	1	36	7			15	14	29
		1	LOS ANGELES	15	19	34	10	23	1	34	5			15	14	18
		1	SAN BERNARDINO		2	2	1	1		2	2					11
		1	FLORIDA	4	20	24	10	13	1	24	6			13	5	1
		2	MIAMI	4	20	24	10	13	1	24	6			13	5	1
		2	MARYLAND	21	38	59	20	37	2	59	10			43	6	4
		1	SILVER SPRING	21	38	59	20	37	2	59	10			43	6	4
		3	NUEVA YORK	8	21	29	17	12		29	7			20	2	4
		1	NUEVA YORK	8	21	29	17	12		29	7			20	2	4
		4	GUATEMALA	10692	6596	17288	2958	11417	2913	17288	5412	134	8	8679	3055	16
		1	ALTA VERAPAZ	551	424	965	188	662	115	965	502		1	46	416	16
		2	CHAHAL	14	5	19	1	12	6	19	16			3		6720
		1	CHISEC	39	42	81	20	46	15	81	34			1	46	348
		1	COBAN	37	34	71	18	43	10	71					71	16
		2	FRAY BARTOLOME DE LAS CASAS	26	21	47	12	30	5	47	32			15		21
		3	LANQUIN	4	3	7	1	4	2	7	7					21
		4	PANZOS	9	13	22	6	15	1	22	22					23
		5	RAXRUHA	5	3	8	1	5	2	8	5			3		6
		6	SAN CRISTOBAL VERAPAZ	182	107	289	46	211	32	289	3				286	5
		7	SAN JUAN CHAMELCO	26	17	43	9	30	4	43	40		1	2		173
		8	SAN MIGUEL TUCURU	25	16	41	12	25	4	41	97			4		9
		9	SAN PEDRO CARCHA	14	15	29	15	13	1	29	27			2		6
		10	SANTA CATALINA LA TINTA		1	1				1	1					12
		11	SANTA CRUZ VERAPAZ	18	14	32	4	22	6	32	29			3		5
		12	SANTA MARIA CAHABON	31	44	75	19	49	7	75	66			2	7	8
		13	SENABU	3	3	6	1	2		3	1			2		3
		14	TACTIC	59	54	113	15	90	8	113	58			9	6	18
		15	TAMAHU	59	25	84	8	65	11	84	84					24
		2	BAJA VERAPAZ	410	251	661	93	411	157	661	210			311	140	276
		1	CUBULCO	58	36	94	17	60	17	94	63			31		41
		2	GRANADOS	42	30	72	6	45	21	72				32	40	29
		3	PURULHA	20	16	36	14	17	5	36	33			3		8
		4	RABINAL	10	10	20	8	10	2	20	16			4		11
		5	SALAMA	91	54	145	24	82	39	145	29			116		69
		6	SAN JERONIMO	56	25	81	5	59	16	81	7			37	42	36
		7	SAN MIGUEL CHICAJ	72	55	127	12	85	30	127	67			2	58	41
		8	SANTA CRUZ EL CHOL	61	25	86	6	53	27	86				66		41
		9	CHIMALTENANGO	349	249	598	98	398	102	598	263			133	202	178
		1	ACATENANGO	33	19	52	11	30	11	52	6			33	13	20
		2	CHIMALTENANGO	20	16	36	6	22	8	36	7				29	13
		3	EL TEJAR	13	13	26	3	15	8	26	4			13	9	14
		4	PARRAMOS	20	12	32	2	29	1	32	30			15	7	4
		5	PATZUN	25	35	60	13	47		60	37			1	22	9
		6	PATZUN	24	14	38	9	26	3	38	36			1	1	36
		7	POCHUTA	17	18	35	5	23	7	35				35		2
		8	SAN ANDRES ITZAPA	8	5	13	1	10	2	13	6			7		5
		9	SAN JOSE POQUIJ	16	7	23	1	16	6	23	22			1		2
		10	SAN JUAN COMALAPA	39	31	70	14	43	13	70	48				22	25
		11	SAN MARTIN JILOTEPEQUE	9	8	17	3	10	4	17					17	9
		12	SAN PEDRO YEPOCAPA	30	17	47	7	26	14	47	35			12		12
		13	SANTA APOLOXIA	19	8	27	4	18	5	27	26			1		12
		14	SANTA CRUZ BALANYA	9	5	14	4	9	1	14	14					2
		15	TECPAN GUATEMALA	51	28	79	11	53	15	79	1				78	13
		4	ZARAGOZA	16	19	29	4	21	4	29	11			14	4	533
		1	CHICUMULA	525	244	769	114	511	144	769				787	2	5
		2	CAMOTAN	8	10	18	9	9		18				18		35
		3	CHICUMULA	33	21	54	14	23	17	54				54		10
		4	ESCLUPULAS	34	14	48	5	37	6	48				48		14
		5	IPALA	43	22	65	16	38	11	65				65		3
		6	JOCOTAN	7	3	10	4	6		10				10		83
		7	CLOPA	142	64	206	25	150	31	206				205	1	82
		8	QUETZALTEPEQUE	150	69	219	27	144	48	219				219		51
		9	SAN JACINTO	48	21	69	2	50	17	69				68	1	15
		10	SAN JOSE LA ARADA	22	10	32	7	19	6	32				32		32
		5	SAN JUAN ERMITA	38	10	48	5	35	8	48				48		196
		1	EL PROGRESO	336	179	515	64	309	142	515				511	4	17
		2	EL JICARO	37	20	57	8	31	18	57				57		26
		3	GUASTATOYA	62	40	102	13	61	28	102				102		89
		4	MORAZAN	123	43	166	15	106	45	166				165	1	15
		5	SAN AGUSTIN ACASAGUASTLAN	15	14	29	8	12	9	29				27	2	30
		6	SAN ANTONIO LA PAZ	40	19	59	7	40	12	59				59		6
		7	SAN CRISTOBAL ACASAGUASTLAN	28	20	48	7	28	18	48				48		8
		8	SANRARE	7	5	12	4	3	5	12				12		5
		6	SANSARE	24	18	42	7	28	7	42				41	1	189
		1	ESCURNTLA	230	187	417	80	258	79	417	12			364	41	3
		2	ESCURNTLA	14	11	25	5	12	8	25					25	8
		3	GUANAGAZAPA	1	1	2		2		2				2		2
		4	ITZAPA	16	9	25	4	17	4	25				25		51
		5	LA DEMOCRACIA	3	2	5	1	1	3	5	1			4		6
		6	LA GOMERA	48	54	102	16	73	13	102				86	16	16
		7	MASAGUA	6	6	12	2	10		12				12		18
		8	NUEVA CONCEPCION	20	7	27	6	21	2	27				27		34
		9	PALIN	28	21	49	9	31	9	49	10			39		32
		10	SAN VICENTE PACAYA	15	13	28	2	20	6	28	1			27	19	19
		7	SANTA LUCIA COTZUMALGUAPA	8	2	10	5	2	3	10				10		1064
		1	SIPACATE	1	1	2		1		2				1		29
		2	SIQUINALA	44	43	87	15	46	26	87				87		11
		3	TIQUISATE	27	17	44	14	23	7	44				44		40
		4	GUATEMALA	1314												

ANEXO
 SEGUIMIENTO TEMÁTICO INSTITUCIONAL 2019
 Mes reportado: Noviembre 2019

Población beneficiada

P	D	M	País / Departamento / municipio	Sexo			Edad			Pueblo					Total	
				Mujeres	Hombres	Total	Juventud 18 - 30 años	Adultos 31 a 40 años	Tercera Edad 41 años en adelante	Total	Maya	Xinca	Garífuna	Mixikos/Ladinos		Otro
1	1	1	Total general	10,740	6,696	17,436	3,016	11,505	2,917	17,436	5,442	134	8	8,770	3,082	17,436
			20 MIYCO	20	15	35	6	28	1	35				35		41
			21 PALENCIA	10	12	22	5	10	7	22					22	26
			22 SAN JOSÉ DEL GOLF	1	1	2		1	1	2				2		24
			23 SAN JOSÉ PINULA	42	20	62	23	37	2	62					62	9
			24 SAN JUAN SACATEPEQUEZ	35	33	68	21	36	11	68	53			12	3	16
			25 SAN MIGUEL PETAPA	36	16	52	9	25	18	52				52		6
			26 SAN PEDRO AYAMPULC	26	11	37	3	20	14	37					37	25
			27 SAN PEDRO SACATEPEQUEZ	8	5	13	2	11		13	12			1		5
		8	SAN RAYMUNDO	25	18	43	6	25	12	43					43	1051
		1	SANTA CATARINA PINULA	14	19	33	6	20	7	33				33		57
		2	VILLA CAÑALES	54	38	92	29	48	15	92					92	39
		3	VILLA NUEVA	45	22	67	28	34	5	67	5			62		47
		4	HUEHUETENANGO	1458	774	2232	357	1622	253	2232	1351			807	74	11
		5	AGUACATÁN	68	36	104	21	73	10	104	82			22		130
		6	CHIANTLA	41	37	78	21	49	8	78	5			73		47
		7	COLOTENANGO	53	24	77	15	56	6	77	70			7		43
		8	CONCEPCION HUISTA	42	11	53	8	39	6	53	49			4		30
		9	CUILCO	115	66	181	24	139	18	181				160	1	56
		10	HUEHUETENANGO	81	52	133	41	88	4	133	16			117		31
		11	JACALTENANGO	8	6	14	2	12		14					14	1
		12	LA DEMOCRACIA	49	21	70	11	55	4	70	23			47		14
		13	LA LIBERTAD	58	25	83	9	64	10	83				83		31
		14	MALACATÁNCTO	53	35	88	9	66	13	88	6			82		19
		15	NENTON	42	27	69	12	46	11	69	33			36		26
		16	PETATÁN	1		1	1			1				1		8
		17	SAN ANTONIO HURTA	17	18	35	5	25	5	35	5			30		21
		18	SAN GASPAR IXCHIL	59	27	86	11	51	24	86	86					11
		19	SAN ILDEFONSO IXTAYHUACAN	23	8	31	4	26	1	31	22			9		17
		20	SAN JUAN ATITÁN	62	35	97	10	74	13	97	97					71
		21	SAN JUAN IK'DDY	71	28	99	12	83	4	99	69			5	25	19
		22	SAN MATEO IXTATAN	36	12	48	3	42	3	48	48					84
		23	SAN MIGUEL ACATÁN	17	13	30	6	20	4	30	30					142
		24	SAN PEDRO NECTA	35	22	57	8	47	2	57	40			17		3
		25	SAN PEDRO SOLOMA	75	24	100	14	61	15	100	53			7		3
		26	SAN RAFAEL LA INDEPENDENCIA	50	17	67	10	50	7	67	57					20
		27	SAN RAFAEL FEJZAL	21	16	37	1	36	1	37	36			1		17
		28	SAN SEBASTIAN COATÁN	68	27	95	19	75	1	95	95					27
		29	SAN SEBASTIAN HUEHUETENANGO	122	87	209	29	139	41	209	208			1		14
		30	SANTA ANA HUISTA	16	12	28	3	18	7	28	7			21		6
		9	SANTA BARBARA	26	10	36	8	27	1	36	2				34	265
		1	SANTA CRUZ BARILLAS	17	12	29	10	17	2	29	23			6		3
		2	SANTA EULALIA	44	16	60	12	41	7	60	59			1		68
		3	SANTIAGO CHIMALTENANGO	33	16	49	5	37	7	49	49					15
		4	TECTITÁN	7	4	11	3	8		11	1			10		156
		5	TODOS SANTOS CUCHUMATÁN	18	11	29	1	25	3	29	28			1		23
		10	UNION CANTINIL	29	19	48	10	33	5	48	2			46		150
		1	IZABAL	253	135	388	69	281	38	388	24		7	357		49
		2	EL ESTOR	5	5	10	4	6		10	6			4		35
		3	LIVINGSTON	39	28	67	12	49	6	67	17		7	43		17
		4	LOS AMATES	23	10	33	10	23		33				33		10
		5	MORALES	169	80	249	31	190	28	249	1			248		4
		6	PUERTO BARRIOS	17	12	29	12	13	4	29				29		12
		7	JALAPA	226	110	336	70	202	64	336	1	20		287	28	23
		11	JALAPA	39	22	61	27	31	3	61	1	15		35	10	132
		1	MATAQUESCUNTILA	75	37	112	11	71	30	112				112		2
		2	MONIAS	21	12	33	4	21	8	33				18	17	3
		3	SAN CARLOS ALZATATE	5	3	8	3	4	1	8		5		3		29
		4	SAN LUIS ILIOTEPEQUE	19	8	27	7	16	4	27				26	1	2
		5	SAN MANUEL CHAPARRÓN	9	6	15	3	11	1	15				15		1
		6	SAN PEDRO PINULA	58	22	80	15	48	17	80				80		4
		7	JUTIAPA	369	215	584	98	422	64	584	2	31		497	54	2
		8	AGUA BLANCA	15	10	25	2	22	1	25				2	23	32
		9	ASUNCIÓN MITA	12	7	19	4	13	2	19				19		24
		10	ATESCATEMPA	8	5	13	4	9		13				13		26
		11	COMAPA	95	51	146	11	116	19	146				146		4
		12	CONGUACO	4		4	3	1		4				4		3
		12	EL ADELANTO	13	9	22	5	16	1	22				22		112
		1	JALPATAGUA	47	20	67	6	54	7	67				67		9
		2	JEREZ	1	2	3	1	2		3				3		14
		3	JUTIAPA	60	41	101	37	54	10	101	2	18		77	4	12
		4	MOYUTA	45	36	81	13	58	10	81				81		2
		5	PASACA	3	3	6	2	1		6				6		7
		6	QUESADA	50	25	75	8	58	9	75		13		41	21	10
		7	SAN JOSÉ ACATEMPA	2		2	1	1		2				2		5
		8	SANTA CATARINA MITA	4	1	5	1	4		5				5		1
		9	YUPILTEPEQUE	13	5	18	2	12	4	18				18	5	2
		10	PETEN	315	159	474	108	316	50	474	77			395	2	31
		11	DOLORES	26	17	43	3	32	8	43				42	1	2
		12	EL CHAL	1		1	1			1				1		17
		13	FLORES	32	18	50	16	33	1	50	3			47		521
		1	LA LIBERTAD	24	13	37	21	14	2	37	4			33		15
		2	LAS CRUCES	5	1	6	3	3		6	1			5		40
		3	MELCHOR DE MENCOS	26	8	34	8	25	1	34				34		43
		4	POPTUN	23	10	33	8	24	1	33	6			27		17
		5	SAN ANDRÉS	38	22	60	7	45	8	60				60		7
		6	SAN BENITO	17	8	25	2	17	6	25	1			24		18
		7	SAN FRANCISCO	21	9	30	2	18		30	1			19		6
		8	SAN JOSÉ	3	3	6	4	2		6				6		37
		9	SAN LUIS	61	25	87	20	54	13	87	42			45		24
		10	SANTA ANA	12	4	16	4	10	2	16				16		74
		11	SAYAXCHÉ	36	20	56	14	36	6	56	19					



Nombre de la meta:

Documentos personales de identificación por renovación, emitidos

ANEXO
SEGUIMIENTO TEMÁTICO INSTITUCIONAL 2019
Mes reportado: Noviembre 2019

P	D	M	País / Departamento / municipio	Sexo		Edad			Pueblo					Total				
				Mujeros	Hombres	Total	Juventud 18 - 30 años	Adultos 31 a 40 años	Tercera Edad 41 años en adelante	Total	Maya	Xinca	Garifuna		Masías/Ladinos	Otro		
																	10,740	6,696
1	1	1	Total general															
	16		CANTEL	42	31	73	12	59	2	73	71		2					62
	17		COATEPEQUE	16	11	27	3	17	7	27	3		24					3
	18		COLOMBA	9	8	17	5	9	3	17			15	2				3
	19		CONCEPCION CHICURICHAPA	43	20	63	6	56	1	63	62		1					16
	20		EL PALMAR	8	4	12	2	10		12	7		5					1
14			FLORES COSTA CUCA	36	26	62	17	52	19	62			62					227
	1		GENOVA	32	16	48	10	27	11	48			48					15
	2		HUITAN	127	47	174	16	118	40	174	173		1					4
	3		LA ESPERANZA	21	15	36	8	25	3	36	10		26					11
	4		OLINTEPEQUE	52	29	81	12	64	5	81	78		3					6
	5		OSTUNCALCO	39	7	46	11	30	5	46	44		2					17
	6		PALESTINA DE LOS ALTOS	18	7	25	3	17	5	25							25	5
	7		QUETZALTENANGO	99	70	169	39	107	23	169	7							162
	8		SALCAJA	94	59	153	11	91	51	153	1		8		144			11
	9		SAN CARLOS SJA	6	4	10	3	4	3	10	5		5					39
	10		SAN FRANCISCO LA UNION	4	2	6	1	4	1	6	6							1
	11		SAN MARTIN SACATEPEQUEZ	40	18	58	12	36	10	58	57		1					1
	12		SAN MATEO	7	6	13	3	7	3	13	3				10			29
	13		SAN MIGUEL SIGUIULA	47	18	65	7	41	17	65	64		1					29
	14		SIBILIA	3	2	5	1	2	2	5	1		4					8
	15		ZUNIL	5	5	10	2	8		10	7		3					17
	16		QUICHE	400	219	619	120	450	49	619	434		75		110			27
15			CANILLA	17	6	23	5	16	2	23	4		19					179
	1		CHICAMAN	24	13	37	3	33	1	37	11		23	3				7
	2		CHICHE	8	4	12	2	9	1	12	1				12			6
	3		CHICHICASTENANGO	13	6	19	13	4	2	19	19							41
	4		CHINIQUE	28	10	38	3	25	10	38					38			46
	5		CUNEN	17	8	25	6	18	1	25	25							11
	6		IXCAN	14	7	21	11	10		21	14		7					5
	7		JOYABAJ	16	6	22	10	11	1	22	14				8			21
	8		NEBAJ	50	34	84	24	55	5	84	78		6					24
	9		PACHALUM	4	2	6	1	4	1	6					6			18
16			PATZITE	11	9	24	1	12	1	14	14							107
	1		SACAPULAS	25	14	39	7	31	1	39					39			8
	2		SAN ANTONIO ILUTENANGO	5	2	7	2	5		7	6		1					8
	3		SAN BARTOLOME JOCOTENANGO	34	22	56	9	46	1	56	54		2					6
	4		SAN JUAN COTZAL	9	6	15	3	12		15	15							16
	5		SAN PEDRO JOCOPILAS	50	24	74	7	54	13	74	71		3					5
	6		SANTA CRUZ DEL QUICHE	29	21	50	7	42	1	50	53		13	4				1
	7		USPANTAN	25	20	45	4	40	1	45	44		1					6
	8		ZACUALPA	21	11	32	2	23	7	32	32							13
	9		RETALHULEU	284	157	441	74	281	86	441	37		395		9			6
	10		CHAMPERICO	15	5	20	7	12	1	20			20					9
	11		EL ASINTAL	34	13	47	8	33	6	47	20		27					1
	12		NUEVO SAN CARLOS	45	20	65	10	40	15	65			65					9
	13		RETALHULEU	66	27	93	16	60	17	93			93					19
17			SAN ANDRES VILLA SECA	23	18	41	7	27	7	41	11		24	6				322
	1		SAN FELIPE RETALHULEU	10	5	15	3	9	3	15			15					8
	2		SAN MARTIN ZAPOTTITLAN	38	32	70	15	46	9	70	2		68					6
	3		SAN SEBASTIAN	25	21	46	3	22	21	46	4		39	3				2
	4		SANTA CRUZ MULLIA	28	16	44	5	32	7	44			44					37
	5		SACATEPEQUEZ	144	140	284	50	197	37	284	72		77		135			2
	6		CIUDAD VIEJA	6	4	10	2	5	3	10					10			4
	7		JOCOTENANGO	4	2	6	2	4	1	6			4	3				10
	8		MAGDALENA MILPAS ALTAS	5	3	8	2	6		8			1	7				19
	9		PASTORES	45	33	78	7	62	9	78	21		54	3				2
	10		SAN ANTONIO AGUAS CALIENTES	4	9	13	2	8	3	13	5							3
	11		SAN LUCAS SACATEPEQUEZ	21	20	41	5	25	11	41					41			33
	12		SAN MIGUEL DUEÑAS	9	8	17	4	13		17					17			6
	13		SANTA LUCIA MILPAS ALTAS	9	5	14	5	8	1	14			12					9
	14		SANTA MARIA DE JESUS	1	3	4	1	3		4	3				1			2
	15		SANTO DOMINGO XENACOU	7	7	14	2	11	1	14					14			12
	16		SUMPANGO	33	45	78	18	52	8	78	43		6		29			4
	17		SAN MARCOS	666	395	1061	151	722	188	1061	181		715		165			23
	18		AYUTLA	15	9	24	5	17	2	24			24					15
	19		CATARINA	12	5	17	5	9	3	17			17					5
	20		COMITANCILLO	4	2	6	1	5		6	6							40
	21		CONCEPCION TUTUAPA	50	29	79	12	58	9	79	67		12					15
	22		EL QUETZAL	2		2	2			2								21
	23		EL TUMBADOR	17	12	29	6	15	8	29					26			7
	24		ESQUIPULAS PALO GORDO	39	27	66	6	55	5	66			66					38
18			IXCHIGUAN	30	17	47	9	28	10	47	41		6					128
	1		LA BLANCA	2	2	4	1	2	1	4			4					2
	2		LA REFORMA	2	2	4		3		4					2			15
	3		MALACATAN	60	30	90	12	67	11	90	3		87					5
	4		NUEVO PROGRESO	5	3	8	1	5	2	8			8					5
	5		PAZAPITA	7	4	11	3	6	2	11			11					22
	6		RIO BLANCO	6	5	11	1	8	2	11	5		6					16
	7		SAN CRISTOBAL CUCHO	70	37	107	9	60	38	107			107					8
	8		SAN JOSE EL RODEO	43	18	61	6	37	18	61			61					2
	9		SAN JOSE OJETENAM	4		4	1	2	1	4			4					16
	10		SAN LORENZO	35	24	59	5	39	15	59	13		3		43			3
	11		SAN MARCOS	30	24	54	13	40	1	54	1		52		1			16
	12		SAN MIGUEL IXTAPUJUCAN	19	8	27	3	22	2	27	26		1					13
	13		SAN PABLO	10	3	13	4	6	3	13			13					5
19			SAN PEDRO SACATEPEQUEZ	40	59	99	19	57	1									





Nombre de la meta:



Documentos personales de Identificación por reposición via electronica, emitidos

ANEXO
SEGUIMIENTO TEMÁTICO INSTITUCIONAL 2019
Mes reportado: Noviembre 2019

Población beneficiada

P	D	M	País / Departamento / municipio	Sexo			Edad				Pueblo					
				Mujeres	Hombres	Total	Juventud	Adultos	Tercera Edad	Total	Maya	Xinca	Garífuna	Mestizos/Ladinos	Otro	Total
							18 - 30 años	31 a 60 años	61 años en adelante							
1	1	1	Total general	706	1,424	2,130	1,007	1,008	115	2,130	54	0	0	1,587	489	2,130
1			GUATEMALA	706	1,424	2,130	1,007	1,008	115	2,130	54	0	0	1,587	489	2,130
	1		GUATEMALA	706	1,424	2,130	1,007	1,008	115	2,130	54	0	0	1,587	489	2,130
		1	GUATEMALA	706	1,424	2,130	1,007	1,008	115	2,130	54	0	0	1,587	489	2,130



 Ing. Víctor Manuel González Pérez
 Subdirector de Procesos
 Dirección de Procesos
 Sede Central RENAP Guatemala, Guatemala


F. 

 Licda. Lai Yee Feung
 Director de Procesos en Funciones
 Sede Central, RENAP, Guatemala, Guatemala

DP-5671-2019

Guatemala, 26 de diciembre de 2019

Licenciada
Tania Darinka Pineda Palacios
Director de Gestión y Control Interno
Registro Nacional de las Personas
Presente

Registro Nacional de las Personas
RENAP



Estimada Licenciada Pineda:

Firma: *[Signature]* Hora: 9:47


De manera atenta me dirijo a Usted, en atención al MEMORANDUM DGCI-SPFI-DPP-003-2019 recibido en esta Dirección el 15 de enero del año en curso, en relación a la programación de entrega de la ejecución de las Metas Físicas Institucionales, aprobadas para el Ejercicio Fiscal 2019, por lo que me permito trasladar informe correspondiente al periodo del 01 al 20 de diciembre del año en curso, de lo siguiente:

- Informe de Ejecución Mensual de Metas Físicas Institucionales 2019
- Informe de seguimiento Temático Institucional 2019
- Informe de seguimiento Municipal 2019

Esto para su conocimiento y el seguimiento correspondiente.


Sin otro particular me suscribo de usted, agradeciendo la atención al presente. Firma: *[Signature]*

Atentamente,




Ing. Victor Manuel González Pérez
Subdirector de Procesos
Dirección de Procesos
Sede Central RENAP Guatemala, Guatemala

LylNg/iv
Adjunto cuadros correspondientes
C.C. Archivo



Lic. Lai Yee Leung Ng
Director de Procesos en Funciones
Dirección de Procesos
Sede Central, RENAP, Guatemala, Guatemala



RESUMEN RANGO DE FECHAS

CLASIFICACIÓN	CANTIDAD
PRIMERA VEZ	24,269
RENOVACIÓN	16,146
REPOSICIÓN	41,518
Total	81,933


DETALLE POR FECHAS


FECHA	TOTAL
02/12/2019	4,548
03/12/2019	4,343
04/12/2019	3,247
05/12/2019	7,434
06/12/2019	6,375
09/12/2019	5,499
10/12/2019	6,084
11/12/2019	7,009
12/12/2019	6,003
13/12/2019	6,044
14/12/2019	350
16/12/2019	4,105
17/12/2019	5,269
18/12/2019	5,508
19/12/2019	3,998
20/12/2019	6,117
TOTAL	81,933

Ly/Ng/iv
Adjunto cuadros correspondientes
C.C. Archivo

DIRECCIÓN DE PROCESOS
INFORME DE EJECUCIÓN MENSUAL DE METAS FÍSICAS INSTITUCIONALES 2019
MES REPORTADO: DICIEMBRE

No.	Nombre de la Meta	Cantidad programada	Cantidad ejecutada	Medios de Verificación	Observaciones
4	Documentos Personales de Identificación (DPI), emitidos.	93,084	81,933	Link que genera detalle: http://reportes.renap.local/ReportesRENAP/Pages/Report.aspx?ItemPath=%2fDPI%2f0158+-+Clasificación+De+DPI+Con+Fecha+de+Aprobación%3b3n&ViewMode=Detail	En 16 días hábiles se obtuvo un promedio de 5,121 Documentos Personales de Identificación (DPI), emitidos.
4.1	Documentos Personales de Identificación (DPI), emitidos.	93,084	81,933		

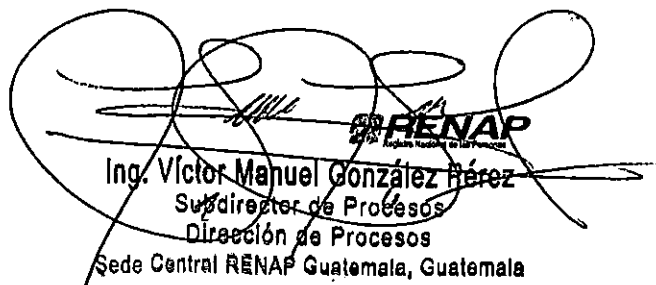

RENAP
 Ing. Victor Manuel González Pérez
 Subdirector de Procesos
 Dirección de Procesos
 Sede Central RENAP Guatemala, Guatemala

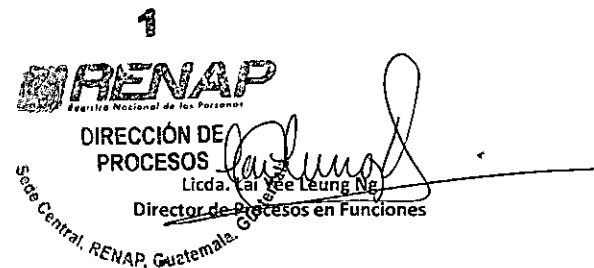
1

RENAP
 Dirección de Procesos
 Licda. Lidya Yee Leong Ng
 Director de Procesos en Funciones
 Sede Central, RENAP, Guatemala, Guatemala

DIRECCIÓN DE PROCESOS
 INFORME DE SEGUIMIENTO TEMÁTICO INSTITUCIONAL 2019
 MES REPORTADO: DICIEMBRE

Producto: Documentos Personales de Identificación (DPI), emitidos.

No.	Meta	Unidad de medida	Meta			Sexo			Edad				Población beneficiada						
			Meta inicial	Meta vigente	Meta ejecutada	Mujeres	Hombres	Total	Juventud	Adultos	Tercera Edad	Total	Pueblo						
									18 - 30 años	31 - 60 años	61 años en adelante		Maya	Xinca	Garífuna	Mestizos/Ladinos	Otro	Total	
4.1	Documentos Personales de Identificación (DPI), emitidos.	Documento	1,200,000	1,200,000	81,933	38,700	43,233	81,933	39,949	33,531	8,453	81,933	19,473	565	41	41,599	20,255	81,933	
4.1.1	Primer Documento Personal de Identificación, emitido	Documento			24,269	11,925	12,344	24,269	21,437	2,491	341	24,269	6,744	201	10	11,534	5,780	24,269	
4.1.2	Reposición del Documento Personal de Identificación, emitido.	Documento			39,374	16,077	23,297	39,374	14,853	19,427	5,094	39,374	7,838	218	21	20,267	11,030	39,374	
4.1.2	Renovación del Documento Personal de Identificación, emitido.	Documento			16,146	9,953	6,193	16,146	2,692	10,542	2,912	16,146	4,857	144	10	8,161	2,974	16,146	
4.1.2	Reposición electrónica del Documento Personal de Identificación, emitido.	Documento			2,144	745	1,399	2,144	967	1,071	106	2,144	34	2	0	1,637	471	2,144	
Objetivos		OPTIMIZACIÓN DE LA EMISIÓN DEL DOCUMENTO PERSONAL DE IDENTIFICACIÓN -DPI-																	
Resultados alcanzados		1	En el mes de diciembre se ejecutó el 6.83% con relación a la meta de 1,200,000 Documentos Personales de Identificación emitidos para el período 2019.																
		2	Al mes de diciembre del presente año, se lleva una ejecución acumulada del 99.07% sobre la meta establecida.																
Obstáculos encontrados		1																	
		2																	
Observaciones																			


RENAP
 Ing. Víctor Manuel González Pérez
 Subdirector de Procesos
 Dirección de Procesos
 Sede Central RENAP Guatemala, Guatemala

1

RENAP
 DIRECCIÓN DE PROCESOS
 Licda. Kai Yee Leung Ng
 Director de Procesos en Funciones
 Sede Central, RENAP, Guatemala, Guatemala



Nombre de la mala:

Primer Documento Personal de Identificación emitido.

ANEXO
SEGUIMIENTO TEMÁTICO INSTITUCIONAL 2019
Mes reportado: Diciembre 2019

Población beneficiada

P	O	M	País / Departamento / municipio	Sexo			Edad			Pueblo						
				Mujeres	Hombres	Total	Juventud 18 - 30 años	Adultos 31 a 40 años	Tercera Edad 41 años en adelante	Total	Maya	Xinca	Garífuna	Mestizos/Ladinos	Otro	Total
1	1	1	Total general	11,925	12,344	24,269	21,437	2,491	341	24,269	6,744	201	10	11,534	5,780	24,269
1	1	1	ESPAÑA	7	1	8	3	5		8				3	5	8
1	1	1	MADRID	7	1	8	3	5		8				3	5	8
1	1	1	AJALVIR	7	1	8	3	5		8				3	5	8
2			ESTADOS UNIDOS DE AMÉRICA	760	1538	2298	711	1495	92	2298	487	2	1	1009	799	2298
2	1	1	ARIZONA	15	26	41	20	20	1	41	24			14	3	41
2	1	1	PHOENIX	15	26	41	20	20	1	41	24			14	3	41
2	2	1	CALIFORNIA	246	403	649	126	479	44	649	114			307	228	649
2	1	1	LOS ANGELES	206	330	536	99	397	40	536	85			224	227	536
2	2	1	SAN BERNARDINO	40	73	113	27	82	4	113	29			63	1	113
3		1	COLORADO	15	39	54	19	31	4	54	7				47	54
3	1	1	DENVER	15	39	54	19	31	4	54	7				47	54
4		1	FLORIDA	51	100	151	58	80	4	151	65			34	52	151
4	1	1	MIAMI	51	100	151	58	89	4	151	65			34	52	151
5		1	GEORGIA	61	146	207	82	124	1	207	102			71	34	207
5	1	1	ATLANTA	61	146	207	82	124	1	207	102			71	34	207
6		1	ILLINOIS	68	115	183	67	111	5	183					183	183
6	1	1	CHICAGO	68	115	183	67	111	5	183					183	183
7		1	MARYLAND	153	325	479	157	303	14	479	98			378	3	479
7	1	1	SILVER SPRING	153	325	479	157	303	14	479	98			378	3	479
8		1	NEW YORK	102	268	370	209	248	13	370	76	2	1	205	86	370
8	1	1	NUEVA YORK	102	268	370	209	248	13	370	76	2	1	205	86	370
9		1	TEXAS	49	115	164	68	90	6	164	1				163	164
9	1	1	HOUSTON	49	115	164	68	90	6	164	1				163	164
3		1	GUATEMALA	11158	10805	21963	20723	991	243	21963	6257	199	9	10522	4976	21963
3	1	1	ALTA VERAPAZ	884	808	1692	1665	18	6	1692	1054			50	588	1692
1		1	CHAHAL	27	25	52	51	1		52	52					52
2		1	CHISEC	83	75	158	158			158	4				154	158
3		1	COBAN	188	180	368	365	2	1	368					368	368
4		1	FRAY BARTOLOME DE LAS CASAS	70	90	160	156	3	1	160	153			7		160
5		1	LANQUIN	21	31	52	52			52	52					52
6		1	PANZOS	72	79	151	149	2		151	147			3	1	151
7		1	RAXRUHA	4	7	11	10	1		11	10			1		11
8		1	SAN CRISTOBAL VERAPAZ	36	24	60	59	1		60					60	60
9		1	SAN JUAN CHAMELCO	69	54	123	121	2		123	109			14		123
10		1	SAN MIGUEL TUJUCU	33	24	57	54	3		57	55			2		57
11		1	SAN PEDRO CARCHA	5	3	8	8			8	8					8
12		1	SANTA CATALINA LA TINTA	93	77	170	166	3	3	170	166			4		170
13		1	SANTA CRUZ VERAPAZ	32	34	66	65	1		66	60			6		66
14		1	SANTA MARIA CAHABON	24	26	50	49	1		50	47			2	1	50
15		1	SENAHU	86	49	135	134		1	135	133			2		135
16		1	TACTIC	33	24	57	57			57	44			9	4	57
17		1	TAMAHU	8	6	14	14			14	14					14
2		1	BAJA VERAPAZ	164	188	352	339	10	3	352	208			85	59	352
1		1	CIBULCO	10	17	27	26	1		27	22			2	3	27
2		1	GRANADOS	11	6	17	14	2	1	17				3	14	17
3		1	PURUHHA	57	56	113	110	2	2	113	108			5		113
4		1	RABINAL	35	31	66	63	3		66	52			14		66
5		1	SALAMA	28	37	65	64	1		65	16			49		65
6		1	SAN JERONIMO	9	13	22	21	1		22				2	20	22
7		1	SAN MIGUEL CHICAJ	11	24	35	35			35	10			3	22	35
8		1	SANTA CRUZ EL CHOL	3	4	7	6	1		7				7		7
3		1	CHIMALTENANGO	453	426	879	855	19	5	879	376			110	393	879
1		1	ACATENANGO	27	19	46	43	2	1	46	14			19	13	46
2		1	CHIMALTENANGO	76	84	160	151	7	2	160	11			149		160
3		1	EL TEJAR	12	17	29	28	1		29	8			17	4	29
4		1	PARRAMOS	18	11	29	29			29	11			15	3	29
5		1	PATZICIA	23	18	41	40	1		41	21			4	20	41
6		1	PATZUN	58	53	111	110	1		111	104			1	6	111
7		1	POCHUTA	2	5	7	7			7						7
8		1	SAN ANDRES ITZAPA	1	4	5	5			5	3			2		5
9		1	SAN JOSE POAQUIL	13	18	31	30	1		31	30			1		31
10		1	SAN JUAN COMALAPA	43	35	78	77	1		78	68			2	8	78
11		1	SAN MARTIN JILOTEPEQUE	44	47	91	85	4	2	91	15			4	71	91
12		1	SAN PEDRO YEPOCAPA	25	25	50	50			50	33			13	4	50
13		1	SANTA APOLONIA	17	21	38	37	1		38	34			4		38
14		1	SANTA CRUZ BALANYA	11	7	18	18			18	16			2		18
15		1	TECPAN GUATEMALA	58	50	108	108			108					108	108
16		1	ZARAGOZA	25	12	37	37			37	7			23	7	37
4		1	CHIQUIMULA	375	353	728	683	34	11	728	13			697	18	728
1		1	CAMOTAN	65	60	125	123	1	1	125	1			118	6	125
2		1	CHIQUIMULA	90	88	178	171	7		178				178		178
3		1	CONCEPCION LAS MINAS	18	18	36	30	5		36				25	11	36
4		1	ESQUIPULAS	46	47	93	84	6	3	93	1			91	1	93
5		1	IPALA	11	14	25	21	2	2	25	1			24	25	25
6		1	JOCOTAN	65	52	117	112	3	2	117	8			109		117
7		1	OLOPA	30	16	46	46			46				46		46
8		1	QUEZALTEPEQUE	21	25	46	41	2	3	46				46		46
9		1	SAN JACINTO	8	12	20	17	3		20				20		20
10		1	SAN JOSE LA ARADA	4	7	11	9	2		11				11		11
11		1	SAN JUAN ERMITA	17	14	31	29	2		31	2			29		31
5		1	EL PROGRESO	122	133	255	241	12	2	255	4	1		250		255
1		1	EL RICARO	12	9	21	21			21	1			20		21
2		1	GUASTATOYA	17	20	37	34	2	1	37				37		37
3		1	MORAZAN	5	10	15	13	2		15				15		15
4		1	SAN AGUSTIN ACASAGUASTLAN	28	21	49	48	1		49	1			48		49
5		1	SAN ANTONIO LA PAZ	5	12	17	17			17		1		17		17
6		1	SAN CRISTOBAL ACASAGUASTLAN		5	5	4	1		5				5		5
7		1	SANARATE	48	48	96	89	6	1	96	2			96		96
8		1	SANSARE	7	8	15	15			15				15		

ANEXO
SEGUIMIENTO TEMÁTICO INSTITUCIONAL 2019
 Mes reportada: Diciembre 2019

Población beneficiada

P	D	M	País / Departamento / municipio	Sexo			Edad			Pueblo						
				Mujeres	Hombres	Total	Juventud 10 - 30 años	Adultos 31 a 40 años	Tercera Edad 41 años en adelante	Total	Maya	Xinca	Ganuna	Mesizos/Ladinos	Otro	Total
7			NEVEA CONCEPCION	46	50	96	82	7	7	96				96		96
8			PAIIN	30	35	65	65	1		65		3		62		65
9			PUERTO SAN JOSE	43	57	100	84	6		100					100	100
10			SAN VICENTE PACAYA	18	10	28	28			28				28		28
11			SANTA LUCIA COTZUMALGUAPA	57	50	107	102	2	3	107				107		107
12			SIPACATE	12	16	28	27		1	28				28		28
13			SIQUINALA	23	33	56	56			56				56		56
14			TIQUISATE	46	55	101	98	4	1	101				101		101
7			GUATEMALA	2302	2340	4642	4255	297	90	4642	319	1	2	2892	1628	4642
1			AMATITLAN	113	125	238	232	5	1	238				191	47	238
2			CHINAUTLA	71	61	132	119	7	6	132					132	132
3			CHUARRANCHO	3	8	11	11			11	11					11
4			FRANJANES	43	36	79	78	1		79				5	74	79
5			GUATEMALA	1316	1352	2668	2351	244	73	2668	52	1		1604	1011	2668
6			MIXCO	20	32	52	49	2	1	52				52		52
7			PALENCIA	32	42	74	69	2	3	74					74	74
8			SAN JOSE DEL GOLFO	6	6	12	12			12				12		12
9			SAN JOSE PINULA	114	89	203	192	9	2	203				60	142	203
10			SAN JUAN SACATEPEQUEZ	114	111	225	221	4		225	193			21	11	225
11			SAN MIGUEL PETAPAC	62	80	142	137	4	1	142				142		142
12			SAN PEDRO AYAMPUC	24	20	44	43	1		44					44	44
13			SAN PEDRO SACATEPEQUEZ	40	47	87	85	1		87	55			30	1	87
14			SAN RAYMUNDO	44	47	91	88	3		91					91	91
15			SANTA CATARINA PINULA	50	48	98	89	7	2	98				58		98
16			VILLA CANALES	90	84	174	174			174				174		174
17			VILLA NUEVA	160	152	312	304	7	1	312	6		2	303	1	312
8			HUEHUETENANGO	818	680	1498	1397	89	12	1498	928			468	104	1498
1			AGUACATAN	21	26	47	43	4		47	43			4		47
2			CHIANTLA	44	23	67	65	1		67	1			66		67
3			COJUTENANGO	20	18	38	36	1	1	38	38					38
4			CONCEPCION HUISTA	1	1	2	2			2	2					2
5			CUILCO	28	17	45	42	3		45				45		45
6			HUEHUETENANGO	106	77	183	172	8	3	183	15			167	1	183
7			JACAITENANGO	30	43	73	69	3	1	73	2				71	73
8			LA DEMOCRACIA	5	5	10	10			10	3			7		10
9			LA LIBERTAD	19	12	31	30	1		31	5			26		31
10			MALACATANCITO	17	13	30	27	2	2	30	7					30
11			NENTON	45	33	78	69	9		78	53			25		78
12			SAN ANTONIO HUISTA	17	14	31	26	1	1	28	10			18		28
13			SAN GASPAR IXCHIL	11	7	18	15	3		18	17			1		18
14			SAN ILDEFONSO IXTAHUACAN	28	20	48	47	1		48	43			5		48
15			SAN JUAN ATITAN	15	7	22	19	3		22	22					22
16			SAN JUAN IXCOY	15	18	33	26	4	1	31	25			1	5	31
17			SAN MATEO IXTATAN	68	46	114	102	12		114	111			3		114
18			SAN MIGUEL ACATAN	21	28	49	45	3	1	49	49					49
19			SAN PEDRO NECTA	29	19	48	45	2		48	40			8		48
20			SAN PEDRO SOLOMA	35	21	56	53	3		56	52			4		56
21			SAN RAFAEL LA INDEPENDENCIA	7	8	15	15			15	15					15
22			SAN RAFAEL PETZAL	4	3	7	6	1		7	7					7
23			SAN SEBASTIAN COATAN	20	22	42	38	4		42	42					42
24			SAN SEBASTIAN HUEHUETENANGO	20	22	42	42			42	42					42
25			SANTA ANA HUISTA	9	7	16	15	1		16	2			12	2	16
26			SANTA BARBARA	16	23	39	38	1		39	34				25	39
27			SANTA CRUZ BARILLAS	90	79	169	166	3		169	152			17		169
28			SANTA EULALIA	46	29	75	67	6	2	75	75					75
29			SANTIAGO CHIMALTENANGO	4	7	11	10	1		11	11					11
30			TECTITAN	6	3	9	7	2		9				9		9
31			TODOS SANTOS CUCHUMATAN	13	16	29	24	5		29	28			1		29
32			UNION CANTINIL	10	10	20	19	1		20				20		20
33			IZABAL	331	352	683	649	28	6	683	156		6	510	11	683
9			EL ESTOR	36	59	95	92	2	1	95	86			9		95
1			LIVINGSTON	65	57	122	113	7	2	122	70		4	48		122
2			LOS AMATES	40	48	88	85	2	1	88				78	10	88
3			MORALES	73	94	167	155	11	1	167				167		167
4			PUERTO BARRIOS	117	94	211	204	6	1	211			2	208	1	211
5			IZAPALAPA	260	220	480	450	20	10	480	2	100		289	89	480
10			JALAPA	130	107	237	222	10	5	237	1	80		111	45	237
1			MATAQUESCUINTLA	34	19	53	53			53	2			51		53
2			MONIAS	28	21	49	42	5	2	49				11	38	49
3			SAN CARLOS ALZATATE	11	16	27	27			27	1	18		8		27
4			SAN LUIS JILOTEPEQUE	15	11	26	22	3	1	26				20	6	26
5			SAN MANUEL CHAPARRON	9	10	19	19			19				19		19
6			SAN PEDRO PINULA	33	36	69	65	2	2	69				69		69
7			JUTIPA	404	427	831	778	43	10	831	1	70		634	126	831
11			AGUA BLANCA	9	16	25	24	1		25				17	8	25
1			ASUNCION MITA	34	29	63	57	4	2	63				62	1	63
2			ATESCATEMPA	14	15	29	25	2	1	29				29		29
3			COMAPA	13	24	37	35	2		37				37		37
4			CONGUARO	11	14	25	25			25				25		25
5			EL ADELANTO	6	8	14	12	2		14				14		14
6			EL PROGRESO	29	40	69	57	11	1	69				37	69	69
7			JALPATAGUA	14	23	37	37			37				37		37
8			JEREZ	8	4	12	10	2		12				12		12
9			JUTIAPA	151	136	287	275	10	2	287	1	63		213	10	287
10			MOYUTA	39	38	77	73	2	2	77				77		77
11			PASACO	14	15	29	28		1	29				29		29
12			QUESADA	19	19	38	35	2		38		7		26	5	38
13			SAN JOSE ACATEMPA	15	9	24	24			24				14	10	24
14			SANTA CATARINA MITA	17	17	34	29	4	1	34				31	3	34
15			YUPILTEPEQUE	9												



Nombre de la meta:

Primer Documento Personal de Identificación omitido.

ANEXO
SEGUIMIENTO TEMÁTICO INSTITUCIONAL 2019
Mes reportado: Diciembre 2019

Población beneficiada

Table with columns: P, D, M, País / Departamento / municipio, Sexo (Mujeres, Hombres, Total), Edad (Juventud, Adultos, Tercera Edad, Total), and Pueblo (Maya, Xinka, Garifuna, Mestizos/Ladinos, Otro, Total). Rows list various municipalities and their demographic data.

Handwritten signature or initials in the bottom right corner.

ANEXO
SEGUIMIENTO TEMÁTICO INSTITUCIONAL 2019
Mes reportado: Diciembre 2019

Población beneficiada

P	D	M	País / Departamento / municipio	Sexo			Edad			Pueblo						
				Mujeres	Hombres	Total	Juventud 16 - 30 años	Adultos 31 a 60 años	Tercera Edad 61 años en adelante	Total	Maya	Xinca	Garífuna	Mestizos/Ladinos	Otro	Total
1	1	1	Total general	11,925	12,344	24,269	21,437	2,491	341	24,269	6,744	201	10	11,534	5,780	24,269
21		1	TOTONICAPAN	307	256	563	543	17	3	563	536			27		563
		1	MOCTEZANGO	38	57	95	146	3	2	151	149			2		151
		2	SAN ANDRÉS XECUL	13	21	34	30	4		34	33			1		34
		3	SAN BARTOLO	11	11	22	21	1		22	22					22
		4	SAN CRISTOBAL TOTONICAPAN	35	35	70	68	2		70	62			8		70
		5	SAN FRANCISCO EL ALTO	46	34	80	79	1		80	80					80
		6	SANTA LUCIA LA REFORMA	15	15	31	31			31	30			1		31
		7	SANTA MARIA CHICUMULULA	31	28	59	58	1		59	59					59
		8	TOTONICAPAN	62	54	116	110	5	1	116	101			15		116
22			ZACAPA	220	181	401	378	18	5	401				312	89	401
		1	CABAÑAS	10	7	17	17			17				17		17
		2	ESTANZUELA	13	6	19	16	3		19				1		19
		3	GUZALAN	54	35	89	84	4	1	89				14		89
		4	HUIJE	6	8	14	14			14				14		14
		5	LA UNION	24	26	50	50			50				50		50
		6	RIO HONDO	17	11	28	25	2		28				28		28
		7	SAN DIEGO	12	7	19	14	2	3	19				17	2	19






Nombre de la meta:


Primer Documento Personal de Identificación emitido.

ANEXO
SEGUIMIENTO TEMÁTICO INSTITUCIONAL 2019
Mes reportado: Diciembre 2019

Población beneficiada

P	D	M	País / Departamento / municipio	Sexo			Edad			Pueblo						
				Mujeres	Hombres	Total	Juventud	Adultos	Tercera Edad	Total	Maya	Xinca	Garifuna	Mestizos/Ladinos	Otro	Total
							18 - 30 años	31 a 40 años	41 años en adelante							
1	1	1	Total general	11,925	12,344	24,269	21,437	2,651	341	24,269	6,744	201	10	11,534	5,789	24,269
	8		SAN JORGE	11	19	30	28	2		30				30		30
	9		TECULUTAN	71	14	85	84	1		85				85		85
	10		USUMATLAN	6	8	14	14			14				14		14
	11		ZACAPA	46	40	86	81	4	1	86					85	86


RENAP
 Registro Nacional de las Personas
 Ing. Víctor Manuel González Riera
 Subdirector de Procesos
 Dirección de Procesos
 Sede Central RENAP Guatemala, Guatemala


RENAP
 Registro Nacional de las Personas
 DIRECCIÓN DE PROCESOS
 Eui Yee Leung Ng
 Director de Procesos en Funciones
 Sede Central, RENAP, Guatemala, Guatemala

Nombre de la mesa:

Identificación por topografía, emulidos

ANEXO
SEGUIMIENTO TEMÁTICO INSTITUCIONAL 2019
Mes reportado: Diciembre 2019

Población beneficiada

P	D	M	País / Departamento / municipio	Sexo			Edad				Pueblo					
				Mujeres	Hombres	Total	Juventud 18 - 30 años	Adultos 31 a 60 años	Tercera Edad 61 años en adelante	Total	Maya	Xinca	Garifuna	Mestizos/Ladinos	Otro	Total
1	1	1	Total general	16,077	23,297	39,374	14,853	19,427	5,094	39,374	7,838	218	21	20,267	11,030	39,374
1	1	1	ESPAÑA	3	4	7	1	6		7	1			4	2	7
1	1	1	MADRID	3	4	7	1	6		7	1			4	2	7
1	1	1	AJALVIR	3	4	7	1	6		7	1			4	2	7
2	1	1	ESTADOS UNIDOS DE AMÉRICA	238	499	737	342	372	23	737	181	1	1	301	253	737
1	1	1	ARIZONA	9	21	30	15	14	1	30	19			7	4	30
1	1	1	PHOENIX	9	21	30	15	14	1	30	19			7	4	30
2	1	1	CALIFORNIA	46	87	133	53	71	9	133	82			64	37	133
1	1	1	LOS ANGELES	41	77	118	44	66	8	118	26			55	37	118
2	1	1	SAN BERNARDINO	5	10	15	9	5	1	15	6			9		15
3	1	1	COLORADO	9	10	19	8	11		19	1				18	19
1	1	1	DENVER	9	10	19	8	11		19	1				18	19
4	1	1	FLORIDA	12	24	36	14	19	3	36	14			11	11	36
1	1	1	MIAMI	12	24	36	14	19	3	36	14			11	11	36
5	1	1	GEORGIA	19	54	73	33	39	1	73	29			29	15	73
1	1	1	ATLANTA	19	54	73	33	39	1	73	29			29	15	73
6	1	1	ILLINOIS	22	53	75	40	33	2	75				1	74	75
1	1	1	CHICAGO	22	53	75	40	33	2	75				1	74	75
7	1	1	MARYLAND	68	128	196	92	101	3	196	53			141	2	196
1	1	1	SILVER SPRING	68	128	196	92	101	3	196	53			141	2	196
8	1	1	NUÉVA YORK	30	60	90	51	36	3	90	30	1	1	46	12	90
1	1	1	NUÉVA YORK	30	60	90	51	36	3	90	30	1	1	46	12	90
9	1	1	TEXAS	23	62	85	36	48	1	85	3			2	80	85
1	1	1	HOUSTON	23	62	85	36	48	1	85	3			2	80	85
3	1	1	GUATEMALA	15836	22794	38630	14510	19049	5071	38630	7656	217	20	19562	10775	38630
1	1	1	ALTA VERAPAZ	515	886	1401	638	665	98	1401	799			98	504	1401
1	1	1	CHAHAL	22	29	51	21	27	3	51	42			9		51
2	1	1	CHISEC	25	67	92	51	41		92	13			1	78	92
3	1	1	COBAN	128	236	364	153	184	27	364	1			3	360	364
4	1	1	FRAY BARTOLOME DE LAS CASAS	41	83	124	60	56	8	124	106			16	2	124
5	1	1	LANQUIN	12	27	39	23	15	1	39	37			2		39
6	1	1	PANZOS	28	65	93	38	53	2	93	90			3		93
7	1	1	RAXRUHA	1		1			1	1	1					1
8	1	1	SAN CRISTOBAL VERAPAZ	32	34	66	26	20	20	66	4			1	61	66
9	1	1	SAN JUAN CHAMELCO	44	79	123	52	61	10	123	107			16		123
10	1	1	SAN MIGUEL TUCURU	11	17	28	16	11	1	28	25			3		28
11	1	1	SAN PEDRO CARCHA	7	4	11	2	8	1	11	11					11
12	1	1	SANTA CATALINA LA TINTA	68	65	133	49	78	6	133	130			3		133
13	1	1	SANTA CRUZ VERAPAZ	44	64	108	58	43	7	108	84			24		108
14	1	1	SANTA MARIA CAHABON	8	29	37	25	11	1	37	86			1		37
15	1	1	SENAHU	19	34	53	24	28	1	53	51			2		53
16	1	1	TACTIC	22	49	71	36	26	9	71	55			14	2	71
17	1	1	TAMAHU	3	4	7	4	3		7	6			1		7
2	1	1	BAJA VERAPAZ	228	506	534	205	251	78	534	259			189	86	534
1	1	1	CUBULCO	3	2	5	1	4		5	4			1		5
2	1	1	GRANADOS	11	14	25	11	5	9	25			2	23	25	
3	1	1	PURULHA	43	60	103	44	48	11	103	96			7		103
4	1	1	RABINAL	49	65	114	47	56	11	114	91			23		114
5	1	1	SALAMA	90	115	205	68	99	38	205	53			152		205
6	1	1	SAN JERONIMO	15	17	32	7	17	8	32	1				31	32
7	1	1	SAN MIGUEL CHICAJ	15	31	46	25	21		46	14				32	46
8	1	1	SANTA CRUZ EL CHOL	2	2	4	2	1	1	4				4		4
3	1	1	CHIMALTENANGO	687	848	1535	561	764	210	1535	605			196	734	1535
1	1	1	ACATENANGO	33	30	63	16	37	8	63	8			34	21	63
2	1	1	CHIMALTENANGO	159	218	377	155	194	28	377	18			1	358	377
3	1	1	EL TIJAR	31	35	66	27	30	9	66	15			41	10	66
4	1	1	PARRAMOS	34	35	73	26	25	12	73	19			31	23	73
5	1	1	PATZICIA	18	44	62	32	25	5	62	44			1	17	62
6	1	1	PATZUN	35	60	95	49	38	8	95	86			5	4	95
7	1	1	POCHUTA	2	4	6	2	4		6	1			5		6
8	1	1	SAN ANDRES ITZAPA	5	4	9	4	3	2	9	5			4		9
9	1	1	SAN JOSE POAQUIL	58	48	106	27	53	26	106	102			4		106
10	1	1	SAN JUAN COMALAPA	22	49	71	39	28	4	71	63			4	4	71
11	1	1	SAN MARTIN JILOTEPEQUE	71	67	138	49	70	19	138	28			8	102	138
12	1	1	SAN PEDRO YEPOCAPA	47	62	109	27	42	40	109	86			17	6	109
13	1	1	SANTA APOLONIA	55	43	98	25	57	16	98	91			7		98
14	1	1	SANTA CRUZ BALANYA	13	15	28	14	11	3	28	25			3		28
15	1	1	TECPAN GUATEMALA	81	94	175	50	110	15	175	6				169	175
16	1	1	ZARAGOZA	23	36	59	17	27	15	59	8			31	20	59
4	1	1	CHIQUEMULA	587	662	1249	376	676	198	1249	8			1127	114	1249
1	1	1	CAMOTAN	50	54	104	39	57	8	104	6			98	6	104
2	1	1	CHIQUEMULA	143	187	330	114	167	49	330	1			327	2	330
3	1	1	CONCEPCION LAS MINAS	133	87	220	29	139	52	220				114	106	220
4	1	1	ESQUIPULAS	95	105	200	63	109	28	200	3			197		200
5	1	1	IPALA	48	43	91	21	47	23	91	1			90		91
6	1	1	JOCOTAN	32	46	78	29	46	3	78	3			75		78
7	1	1	OLOPA	14	18	32	14	15	9	32				32		32
8	1	1	QUEZALTEPEQUE	10	33	43	20	18	5	43				43		43
9	1	1	SAN JACINTO	16	20	36	8	21	7	36				36		36
10	1	1	SAN JOSE LA ARADA	30	45	75	21	38	16	75				75		75
11	1	1	SAN JUAN ERMITA	16	24	40	17	19	4	40				40		40
5	1	1	EL PROGRESO	204	298	502	175	213	112	502	4			497	1	502
1	1	1	EL JICARO	16	19	35	15	15	5	35	1			34		35
2	1	1	GUASTATOYA	38	58	96	42	35	19	96				96		96
3	1	1	MORAZAN	16	14	30	8	11	11	30				30		30
4	1	1	SAN AGUSTIN ACASAGUASTLAN	29	48	77	33	35	9	77				76	1	77
5	1	1	SAN ANTONIO LA FAZ	13	13	26	7	10	9	26				26		26
6	1	1	SAN CRISTOBAL ACASAGUASTLAN	1	6	7		5	2	7				7		7
7	1	1	SANARATE	65	109	174	62	75	37	174	3			171		174
8	1	1	SANSARE	26	31	57	8	29	20	57				57		57
6	1	1	ESCUINTLA	821	1365	2186	887	1021	278	2186	24			1989	779	2186
1	1	1	ESCUINTLA	203	373	576	207	282	77	576				2	574	576
2	1	1	GUANAGAZAPA	13	25	38	16	17	5	38	3			35		38
3	1	1	ITZAPA	39	70	109	33	63	13	109	3			106		109
4	1	1	LA DEMOCRACIA	24	46	70	24	37	9	70				70		70

ANEXO
SEGUIMIENTO TEMÁTICO INSTITUCIONAL 2019
 Mes reportado: Diciembre 2019

Población beneficiada

P	D	M	País / Departamento / municipio	Sexo			Edad			Pueblo						
				Mujeres	Hombres	Total	Juventud 18 - 30 años	Adultos 31 a 40 años	Tercera Edad 61 años en adelante	Total	Maya	Xinca	Garífuna	Mestizos/Ladinos	Otro	Total
1	1	1	Total general	16,077	25,297	39,374	14,853	19,427	5,094	39,374	17,838	218	211	20,267	11,030	39,374
5			LA GOMERA	43	55	98	42	42	14	98				74	24	98
6			MASAGUA	49	84	133	63	58	12	133				133		133
7			NUEVA CONCEPCION	61	99	160	70	64	26	160				160		160
8			PALIN	51	85	136	63	57	16	136	11			123	2	136
9			PUERTO SAN JOSE	84	97	181	72	80	29	181	1			1	179	181
10			SAN VICENTE PACAYA	38	40	78	23	39	16	78				75		78
11			SANTA LUCIA COTZUMALGUAPA	102	166	268	114	115	29	268				268		268
12			SIPACATE	14	29	43	27	13	3	43	1			42		43
13			SIGÜINALA	17	45	62	26	29	7	62				62		62
14			TIQUISATE	83	151	234	97	115	22	234				232		234
7			GUATEMALA	4523	7393	11916	4775	5889	1252	11916	701		5	6190	5070	11916
1			AMATITLAN	215	299	514	196	261	57	514	1			415	98	514
2			CHINAUTLA	93	156	254	107	130	17	254				1	253	254
3			CHUARRANCHO	44	24	68	19	33	16	68	63			5		68
4			FRUJANES	82	100	182	53	73	56	182	1			19	162	182
5			GUATEMALA	2958	5140	8098	3228	4025	845	8098	252		2	4000	3844	8098
6			MIXCO	17	45	62	23	25	14	62	1			60	1	62
7			PALENCIA	55	62	117	37	54	26	117	1				116	117
8			SAN JOSÉ DEL GOLFO	15	17	32	9	19	4	32				32		32
9			SAN JOSÉ PINULA	162	260	422	165	197	59	422				157	265	422
10			SAN JUAN SACATEPEQUEZ	72	179	251	129	109	13	251	198			23	30	251
11			SAN MIGUEL PETAPA	152	158	290	120	141	29	290				290		290
12			SAN PEDRO AYAMPUC	44	56	100	36	49	15	100					100	100
13			SAN PEDRO SACATEPEQUEZ	78	122	200	94	96	10	200	143			57		200
14			SAN RAYMUNDO	63	81	144	64	76	4	144					144	144
15			SANTA CATARINA PINULA	67	96	163	57	90	16	163				158	5	163
16			VILLA CANALES	152	234	386	180	189	17	386				385	1	386
17			VILLA NUEVA	269	364	633	257	372	54	633	41		3	588	1	633
8			HUEHUETENANGO	1098	1131	2224	791	1168	267	2224	1244			849	137	2224
1			AGUACATAN	46	55	101	25	50	26	101	83			18		101
2			CHIANTLA	28	30	58	29	19	10	58	1			57		58
3			COLOTENANGO	17	24	41	16	20	5	41	39			2		41
4			CONCEPCION HUISTA	3	1	4	1	3	4	4	3			1		4
5			QUILCO	31	34	65	28	32	5	65				64	1	65
16			HUEHUETENANGO	160	194	354	139	194	27	354	42			312		354
7			JACALTENANGO	63	48	111	41	61	9	111	7			1	103	111
8			LA DEMOCRACIA	9	8	17	6	9	2	17	8			9		17
9			LA LIBERTAD	34	33	67	13	43	11	67	3			64		67
10			MALACATANGTO	32	37	69	25	28	16	69	9			60		69
11			NENTON	82	69	151	50	92	9	151	95			54	1	151
12			SAN ANTONIO HUISTA	26	31	57	15	16	5	57	8			49		57
13			SAN GASPARD IXCHIL	4	20	14	8	6		14	14					14
14			SAN ILDEFONSO IXTAPUJAN	31	35	66	31	32	3	66	60			6		66
15			SAN JUAN ATITAN	22	19	41	10	22	9	41	41					41
16			SAN JUAN IKCOY	14	25	39	14	16	9	39	33			1	5	39
17			SAN MATEO IXTATAN	44	36	80	30	43	7	80	80					80
18			SAN MIGUEL ACATAN	21	24	45	11	26	8	45	44			1		45
19			SAN PEDRO NECTA	85	55	141	45	72	24	141	109			31	1	141
20			SAN PEDRO SOLOMA	36	27	63	21	33	9	63	61			2		63
21			SAN RAFAEL LA INDEPENDENCIA	18	13	31	9	9	13	31	31					31
22			SAN RAFAEL PETZAL	9	4	13	5	2	2	13	9					13
23			SAN SEBASTIAN COATAN	30	26	56	17	32	7	56	56					56
24			SAN SEBASTIAN HUEHUETENANGO	17	27	44	19	25	7	44	44					44
25			SANTA ANA HUISTA	11	8	19	4	8	7	19				18	1	19
26			SANTA BARBARA	24	26	50	14	35	1	50	26				24	50
27			SANTA CRUZ BARRILAS	86	105	191	85	92	14	191	145			45	1	191
28			SANTA EULALIA	33	41	74	29	42	3	74	72			2		74
29			SANTIAGO CHIMALTENANGO	34	23	57	19	31	7	57	55			2		57
30			TECTITAN	3	10	13	5	6	2	13	1			12		13
31			TODOS SANTOS CUCHUMATAN	38	28	66	22	36	8	66	69			3		66
32			UNION CANTINIL	6	24	30	10	11	9	30	1			29		30
33			IZABAL	380	611	991	392	497	102	991	133		13	832	13	991
9			EL ESTOR	39	53	92	46	44	2	92	78			14		92
1			LIVINGSTON	44	69	113	53	53	7	113	54		10	49		113
2			LOS AMATES	54	77	131	89	72	20	131				119	12	131
3			MORALES	79	145	224	95	95	33	224	1			223		224
4			PUERTO BARRIOS	164	267	431	158	233	40	431			3	427	1	431
5			JALAPA	357	455	812	257	405	150	812	3	83		589	137	812
10			JALAPA	134	200	334	139	161	34	334	1	67		197	69	334
1			MATAQUESCINTLA	62	89	151	37	77	37	151	1			147	1	151
2			MONIAS	17	31	48	16	26	6	48				5	43	48
3			SAN CARLOS ALZATATE	9	16	25	11	11	3	25		14		11		25
4			SAN LUIS JILOTEPEQUE	19	26	45	12	19	14	45	1			20	24	45
5			SAN MANUEL CHAPARRON	54	35	89	31	46	32	89				89		89
6			SAN PEDRO PINULA	62	58	120	31	65	24	120				120		120
7			JUTIAPA	819	820	1639	497	813	329	1639	3	61	2	1240	333	1639
11			AGUA BLANCA	48	46	94	15	44	35	94				66	28	94
1			ASUNCION MITA	90	102	192	56	96	40	192				192		192
2			ATESCATEMPA	37	52	89	31	32	26	89				89		89
3			COMAPA	57	37	94	30	47	17	94				94		94
4			CONGUACO	5	17	22	12	8	2	22				22		22
5			EL ADELANTO	19	13	32	8	22	2	32			1	31		32
6			EL PROGRESO	109	98	201	59	107	35	201				2	190	201
7			JALPATAGUA	89	50	139	22	80	37	139			1	137	1	139
8			JEREZ	3	6	9	1	5	3	9						9
9			JUTIAPA	150	211	361	141	177	43	361	3	49		307	2	361
10			MOYUTA	38	40	78	30	33	15	78				78		78
11			PASACO	14	17	31	14	14</								



Nombre de la mesa:

Identificación por reposición, omitidos

ANEJO
SEGUIMIENTO TEMÁTICO INSTITUCIONAL 2019
Mes reportado: Diciembre 2019

Población beneficiada

P	D	M	País / Departamento / municipio	Sexo			Edad			Pueblo						
				Mujeres	Hombres	Total	Juventud 10 - 30 años	Adultos 31 a 40 años	Tercera Edad 61 años en adelante	Total	Maya	Xinca	Garífuna	Mestizos/Ladinos	Otro	Total
1	1	1	Total general	16,077	23,297	39,374	14,859	19,427	5,094	39,374	7,838	218	21	20,267	11,050	59,374
12			DOLORES	16	21	37	4	21	12	37	1			35		37
	1		EL CHAL	16	19	35	20	14	1	35	4			31		35
	2		FLORES	37	105	142	60	77	5	142	10			132		142
	3		LA LIBERTAD	29	76	105	43	54	8	105	9			96		105
	4		LAS CRUCES	23	32	55	28	21	6	55	6			49		55
	5		MELCHOR DE MENCOS	37	34	71	20	42	9	71	4			66	1	71
	6		POPULU	42	85	127	51	61	15	127	27			100		127
	7		SAN ANDRES	11	9	20	9	7	4	20				20		20
	8		SAN BENITO	87	121	208	83	96	29	208				208		208
	9		SAN FRANCISCO	16	36	52	15	24	13	52	4			48		52
	10		SAN JOSE	7	10	17	5	11	1	17	2			14	1	17
	11		SAN LUIS	59	72	131	40	78	13	131	73			58		131
	12		SANTA ANA	10	10	20	6	33	1	20				20		20
	13		SAYAXCHE	67	92	159	51	90	18	159	85			74		159
	14		QUETZALTENANGO	969	1754	2723	864	1088	271	2723	734			800	709	2713
15			ALMOLONGA	8	28	36	16	19	1	36	2			34		36
	1		CABRICAN	18	19	37	20	13	4	37	26			11		37
	2		CAJOLA	21	16	37	16	16	5	37	85			2		37
	3		CANTEL	34	43	77	31	39	7	77	65			12		77
	4		COATEPEQUE	170	203	373	135	158	30	373	1			371	1	373
	5		COLOMBA	28	39	67	24	35	8	67				62	5	67
	6		CONCEPCION CHIQUIRICHAPA	53	31	84	28	40	16	84	80			4		84
	7		EL PALMAR	50	33	83	20	33	10	83	31			25	7	83
	8		FLORES COSTA CUCA	20	31	51	21	14	16	51				51		51
	9		GENOVA	33	36	69	20	39	10	69				69		69
	10		HUITAN	2	2	4	1	2	3	4	4					4
	11		LA ESPERANZA	56	97	153	57	78	18	153	50			103		153
	12		CLINTEPEQUE	70	85	156	56	78	22	156	112			42	2	156
	13		OSTUNCALCO	33	22	55	22	25	8	55	40			45		55
	14		PALESTINA DE LOS ALTOS	24	30	54	19	34	1	54	1				53	54
	15		QUETZALTENANGO	168	280	448	202	194	52	448	10			9	429	448
	16		SALCAJA	45	67	112	55	51	6	112	6			4	102	112
	17		SAN CARLOS SJA	26	34	60	23	31	6	60	28			32		60
	18		SAN FRANCISCO LA UNION	12	6	18	8	7	3	18	16			2		18
	19		SAN MARTIN SACATEPEQUEZ	80	53	133	51	76	26	133	127			6		133
	20		SAN MATEO	35	47	82	32	42	8	82	6				76	82
	21		SAN MIGUEL SIGUILA	8	11	19	7	12	3	19	15			4		19
	22		SIBILLA	8	11	19	6	10	3	19	1			18		19
	23		ZUNIL	17	29	46	14	24	8	46	58			8		46
	24		QUICHE	634	855	1489	617	744	138	1489	1092			233	174	1489
14			CANILLA	17	18	35	6	22	7	35	6			29		35
	1		CHIQUI	17	30	47	17	33	7	47	53			4		47
	2		CHICAMAN	11	24	35	19	14	2	35	11			8	16	35
	3		CHICHE	4	7	11	5	6	1	11				1	11	11
	4		CHICHASTENANGO	57	113	170	68	96	6	170	160			9	1	170
	5		CHINIQUE	12	11	23	6	15	2	23				23		23
	6		CUMEN	22	40	62	27	29	6	62	54			8		62
	7		IKCAN	61	104	165	87	70	8	165	112			53		165
	8		JAYABAJ	70	74	144	44	78	22	144	101			20	23	144
	9		NEBAT	55	74	129	59	59	11	129	119			20		129
	10		PACHALUM	11	14	25	11	12	2	25				25		25
	11		PATZITE	3	3	6	2	3	1	6	3					6
	12		SACAPULAS	25	31	56	20	28	8	56					56	56
	13		SAN ANDRES SACABAJA	17	19	36	16	18	2	36	25			5	6	36
	14		SAN ANTONIO MOTENANGO	24	35	60	29	31	6	60	58			1	1	60
	15		SAN BARTOLOME JOCOTENANGO	8	7	15	5	3	7	15	14			1		15
	16		SAN JUAN COTZAL	22	18	40	22	18	4	40	39			1		40
	17		SAN PEDRO JOCOPILAS	15	19	34	17	17	1	34	31			1	2	34
	18		SANTA CRUZ DEL QUICHE	87	113	200	78	92	30	200	180			50	10	200
	19		USPANTAN	61	85	146	60	73	13	146	122			24		146
	20		ZACUALPA	28	25	53	19	29	5	53	44			9		53
	21		RETALHULEU	302	489	791	305	374	112	791	17			727	47	791
15			CHIAMPERICO	38	38	76	30	32	14	76	5			71		76
	1		EL ASINTAL	12	28	40	16	19	5	40	4			36		40
	2		NUEVO SAN CARLOS	27	55	82	37	29	16	82	1			46	35	82
	3		RETALHULEU	118	216	334	116	174	44	334				334		334
	4		SAN ANDRES VILLA SECA	23	33	56	19	30	7	56	2			53	1	56
	5		SAN FELPE RETALHULEU	25	36	61	28	29	10	61				60	1	61
	6		SAN MARTIN ZAPOTITLAN	25	37	62	22	31	9	62				61	1	62
	7		SAN SEBASTIAN	23	35	58	29	25	4	58	5			44	9	58
	8		SANTA CRUZ MULUA	11	11	22	8	11	3	22				22		22
	9		SACATEPEQUEZ	414	695	1109	390	539	180	1109	148			169	792	1109
16			ANTIGUA GUATEMALA	125	156	281	100	140	41	281	1			1	279	281
	1		CIUDAD VIEJA	24	42	66	21	35	10	66				66		66
	2		JOCOTENANGO	13	45	58	11	35	12	58				20	38	58
	3		MAGDALENA MILPAS ALTAS	14	41	55	20	24	11	55	2			21	32	55
	4		PASTORES	10	18	28	7	9	12	28	1			27		28
	5		SAN ANTONIO AGUAS CALIENTES	3	13	16	8	6	2	16	4			1	11	16
	6		SAN BARTOLOME MILPAS ALTAS	8	24	32	22	9	1	32	3			17	12	32
	7		SAN JUAN ALOTEMANGO	39	67	106	23	59	24	106				4	102	106
	8		SAN LUCAS SACATEPEQUEZ	45	75	120	47	54	19	120	1			4	119	120
	9		SAN MIGUEL UTERAS	2	19	21	8	11	2	21				21		21
	10		SANTA CATARINA BARAHONA	1	11	12	6	6		12	8			4		12
	11		SANTA LUCIA MILPAS ALTAS	31	39	70	31	36	3	70	1			65	4	70
	12		SANTA MARIA DE JESUS	10	12	22	9	12	1	22	13			1	8	22
	13		SANTIAGO SACATEPEQUEZ	55	77	132	36	65	31	132	86			3	43	132
	14		SANTO DOMINGO XENACOJ	8	23	31	11	16	4	31				5	31	31
	15		SUMPANGO	26	33	59	30	22	7	59	28			5	25	59
	16		SAN MARCOS	921	1128	2049	684	1025	340	2049	287			1486	266	2049

Nombre de la mesa:

Identificación por reposición, emitidos

 ANEXO
 SEGUIMIENTO TEMÁTICO INSTITUCIONAL 2019
 Mes reportado: Diciembre 2019

Población beneficiada

P	D	M	País / Departamento / municipio	Sexo			Edad			Pueblo						
				Mujeres	Hombres	Total	Juventud	Adultos	Tercera Edad	Total	Maya	Xinca	Garífuna	Mezizos/Ladinos	Ocho	Total
							18 - 30 años	31 a 60 años	61 años en adelante							
1	1	1	Total general	16,077	23,297	39,374	14,853	19,427	6,094	39,374	7,838	218	21	20,267	11,050	139,374
5			EL TUMBADOR	22	23	45	17	21	7	45				1	44	45
6			ESQUIPULAS PALO GORDO	14	22	36	10	16	10	36				36		36
7			IXCHIGUAN	12	13	25	10	12	3	25	24			1		25
8			LA BLANCA	39	48	77	29	43	5	77				77		77
9			LA REFORMA	19	31	50	19	19	12	50				26	24	50
10			MALACATAN	77	117	204	78	111	15	204	5			199		204
11			NUEVO PROGRESO	27	20	47	13	24	10	47				47		47
12			OCOS	8	13	21	8	12	3	21				21		21
13			PAJAPITA	40	69	109	48	43	18	109				108	1	109
14			RIO BLANCO	5	11	17	6	8	3	17	6			11		17
15			SAN ANTONIO SACATEPEQUEZ	23	20	43	12	21	10	43				21	22	43
16			SAN CRISTOBAL CUCHO	23	15	38	7	13	8	38				38		38
17			SAN JOSE EL RODEO	19	24	43	17	17	3	43	1			36		43
18			SAN JOSE OJETENAM	12	8	20	8	12	3	20				20		20
19			SAN LORENZO	6	9	15	7	7	1	15	5			1	9	15
20			SAN MARCOS	88	111	199	55	101	42	199	6			191	2	199
21			SAN MIGUEL IXTAHUACAN	35	44	79	31	41	7	79	75			3	1	79
22			SAN PABLO	36	27	63	11	35	17	63	4			59		63
23			SAN PEDRO SACATEPEQUEZ	72	90	162	64	72	26	162	1			161	1	162
24			SAN RAFAEL PIE DE LA CUESTA	28	26	54	18	21	15	54				54		54
25			SIBINAL	22	34	56	9	25	22	56	6			50		56
26			SIPACAPA	30	33	63	17	34	12	63	37			26		63
27			TACANA	67	78	145	46	82	17	145	1			144		145
28			TAJUMULCO	6	9	15	5	10	1	15	13			1	1	15
29			TEJUTLA	56	59	115	31	57	27	115	6			108	1	115
30			SANTA ROSA	481	660	1141	349	530	262	1141	14	73		992	62	1141
18			BARBERENA	77	109	186	63	89	34	186				186		186
1			CASILLAS	29	21	50	9	27	14	50		16		34		50
2			CHICUIMULILLA	52	97	149	50	77	22	149	3			148		149
3			CUILAPA	78	105	183	77	87	19	183	3	2		178		183
4			GUAZACAPAN	13	17	30	8	16	6	30	1			29		30
5			NUEVA SANTA ROSA	40	49	89	25	39	25	89	4	27		58		89
6			ORATORIO	19	41	60	19	29	12	60	3	8		49		60
7			PUEBLO NUEVO VIÑAS	29	33	62	21	29	12	62				62		62
8			SAN JUAN TEJUCO	18	11	29	10	13	6	29		1		28		29
9			SAN RAFAEL LAS FLORES	25	30	55	10	5	40	55		11		24	20	55
10			SANTA CRUZ NARANJO	21	43	64	10	34	20	64				64		64
11			SANTA MARIA ICHUATAN	44	47	91	13	43	35	91		6		84		91
12			SANTA ROSA DE LIMA	22	33	55	20	24	11	55		2		12	41	55
13			TAXISCO	14	24	38	14	18	6	38				38		38
14			SOLOLA	309	478	787	261	386	90	737	634			56	47	737
15			CONCEPCION	6	10	16	4	8	4	16	8			2	6	16
1			NAHUALA	14	20	34	12	21	1	34	34			34		34
2			PANAJACHEL	20	41	61	22	33	6	61	39			22		61
3			SAN ANDRES SEMETABAJ	12	24	36	8	19	9	36				5		36
4			SAN ANTONIO PALOPO	20	19	39	11	22	6	39	38			1		39
5			SAN JOSE CHIACAYA	8	9	17	6	11	6	17	14			1	2	17
6			SAN JUAN LA LAGUNA	7	9	16	5	5	6	16	16			8		16
7			SAN LUCAS TOLIMAN	24	43	67	27	34	6	67	59			8		67
8			SAN MARCOS LA LAGUNA	1	1	2	1	1	1	2	1			1		2
9			SAN PABLO LA LAGUNA	3	7	10	5	4	1	10	10			1		10
10			SAN PEDRO LA LAGUNA	9	30	39	13	21	5	39	36			1	2	39
11			SANTA CATARINA IXTAHUACAN	20	28	48	17	27	4	48	48			48		48
12			SANTA CATARINA PALOPO	3	4	7	4	3	3	7	7			7		7
13			SANTA CLARA LA LAGUNA	9	10	19	7	12	3	19	18			1		19
14			SANTA CRUZ LA LAGUNA	12	10	22	7	17	3	22	21			1	1	22
15			SANTA LUCIA UTATLAN	35	26	61	16	32	13	61	58			3		61
16			SANTA MARIA VISITACION	4	7	11	9	1	1	11	11			1		11
17			SANTIAGO ATITLAN	9	15	24	10	11	3	24	23			1		24
18			SOLOLA	94	115	209	82	105	27	209	162			12	35	209
19			SUCHITEPEQUEZ	688	953	1621	558	769	294	1621	197			782	642	1621
20			CHICACAO	59	88	147	51	57	29	147	2			1	144	147
1			CUYOTENANGO	36	77	113	40	57	16	113	1			110	2	113
2			MAZATENANGO	126	227	353	110	179	64	353	3			3	350	353
3			PATULUL	38	43	81	32	35	14	81	11			70		81
4			PUEBLO NUEVO	23	22	45	10	16	19	45	35			6	4	45
5			RIO BRAVO	43	36	79	30	34	15	79				79		79
6			SAMAYAC	16	21	37	13	19	5	37	33			3	1	37
7			SAN ANTONIO SUCHITEPEQUEZ	40	50	90	39	41	10	90	28			59	3	90
8			SAN BERNARDINO	14	27	41	12	29	4	41	22			19		41
9			SAN FRANCISCO ZAPOTITLAN	45	47	92	23	32	37	92	7			84	1	92
10			SAN GABRIEL	13	8	21	10	9	2	21	8			10	3	21
11			SAN JOSE EL IDOLO	18	18	36	10	22	4	36				36		36
12			SAN JOSE LA MAQUINA	37	55	92	36	44	12	92				87	5	92
13			SAN JUAN BAUTISTA	32	47	79	28	35	16	79	1			78		79
14			SAN LORENZO	14	22	36	16	17	3	36	3			3	30	36
15			SAN MIGUEL PANAN	27	29	56	7	40	9	56	3			3	50	56
16			SAN PABLO JOCOPIAS	17	32	49	13	28	10	49				2	47	49
17			SANTA BARBARA	15	37	52	20	23	9	52				52		52
18			SANTO DOMINGO SUCHITEPEQUEZ	25	28	53	16	24	13	53				51	2	53
19			SANTO TOMAS LA UNION	24	27	51	24	23	4	51	40			11		51
20			ZUNILITO	6	12	18	8	7	3	18	3			15		18
21			TOTONICAPAN	230	366	596	274	254	68	596	545			46	5	596
22			MOMOSTENANGO	53	82	135	68	59	8	135	134			1		135
1			SAN ANDRES XECUL	13	21	34	18	15	1	34	33			1		34
2			SAN BARTOLO	18	30	48	23	10	15	48	47			1		48
3			SAN CRISTOBAL TOTONICAPAN	36	62	98	28	50	20	98	77			20	1	98
4			SAN FRANCISCO EL ALTO	24	52	76	40	33	3	76	71			1	4	76
5			SANTA LUCIA LA REFORMA	15	18	33	19	8								



Nombre de la mesa:

Identificación por reposición, emitidos

ANEXO
SEGUIMIENTO TEMÁTICO INSTITUCIONAL 2019
Mes reportado: Diciembre 2019

Población beneficiada

P	D	M	País / Departamento / municipio	Sexo			Edad			Pueblo						
				Mujeros	Hombres	Total	Juventud	Adultos	Tercera Edad	Total	Maya	Xinca	Garífuna	Mestizos/Ladinos	Otro	Total
							18 - 30 años	31 a 60 años	61 años en adelante							
1	1	1	Total general	16,077	28,297	39,374	14,853	19,427	5,094	39,374	7,818	218	21	20,267	11,030	39,374
	2		GUAYAN	33	83	116	41	53	21	116				116		116
	3		BUJUTE	8	9	17	4	12	1	17				17		17
	4		LA UNIÓN	5	18	23	8	11	4	23				23		23
	5		RIO HONDO	16	30	46	14	28	4	46				46		46
	6		SAN DIEGO	19	29	48	17	25	11	48				46	2	48
	7		SAN JORGE	14	14	28	10	15	3	28				28		28
	8		TECULUTÁN	11	46	57	18	29	10	57				57		57
	9		USUMATLÁN	16	18	34	11	15	8	34				34		34
	11		ZACAPA	68	96	164	53	92	19	164				1	163	164

Ing. Víctor Manuel González Pérez
Subdirector de Procesos
Dirección de Procesos
Sede Central RENAP Guatemala, Guatemala

1

 DIRECCIÓN DE PROCESOS
 Director de Procesos en Funciones
 Sede Central, RENAP, Guatemala, Guatemala

ANEXO
SEGUIMIENTO TEMÁTICO INSTITUCIONAL 2019
 Mes reportado: Diciembre 2019

Población beneficiada

P	D	M	País / Departamento / municipio	Sexo		Total	Edad			Total	Pueblo					
				Mujeres	Hombres		Juventud 18 - 30 años	Adultos 31 a 40 años	Tercera Edad 61 años en adelante		Maya	Xinca	Garífuna	Mestizos/Ladinos	Otro	Total
1	1	1	Total general	9,553	6,193	16,146	2,692	10,542	2,912	16,146	4,857	144	10	8,161	2,974	16,146
1	1	1	ESTADOS UNIDOS DE AMÉRICA	58	101	159	61	94	4	159	56			85	18	159
		1	CALIFORNIA	11	13	24	6	16	2	24	6			16	2	24
		1	LOS ANGELES	8	9	17	5	10	2	17	4			11	2	17
		1	SAN BERNARDINO	3	4	7	1	6		7	2			5		7
		1	COLORADO	4	1	5		5		5					5	5
		2	DENVER	4	1	5		5		5					5	5
		2	FLORIDA	6	17	23	7	16		23	14			7	2	23
		1	MIAMI	6	17	23	7	16		23	14			7	2	23
		3	MARYLAND	27	41	68	31	35	2	68	21			44	3	68
		1	SILVER SPRING	27	41	68	31	35	2	68	21			44	3	68
		4	NUEVA YORK	10	29	39	17	22		39	15			18	6	39
		1	NUEVA YORK	10	29	39	17	22		39	15			18	6	39
2			GUATEMALA	9193	6092	15887	2631	10448	2908	15987	4801	144	10	8076	2956	15987
	1		ALTA VERAPAZ	473	311	784	144	542	98	784	455			38	291	784
		1	CHAHAL	16	13	29	6	22	1	29	27			2		29
		2	CHISEC	19	21	40	11	28	1	40					40	40
		3	CORAN	43	32	75	19	40	16	75					75	75
		4	FRAY BARTOLOME DE LAS CASAS	58	26	84	10	65	9	84	68			16		84
		5	LANGUIN	20	4	14	2	11	1	14	13			1		14
		6	PANZOS	9	9	18	5	11	1	18	18					18
		7	SAN CRISTOBAL VERAPAZ	113	61	174	24	117	33	174					174	174
		8	SAN JUAN CHAMELCO	8	9	17	5	9	3	17	12			5		17
		9	SAN MIGUEL TICURU	33	24	57	11	36	10	57	57					57
		10	SAN PEDRO CARCHA	4	4	8	2	2		4	4					8
		11	SANTA CATALINA LA TINTA	2	2	4	1	3		4	3			1		4
		12	SANTA CRUZ VERAPAZ	43	27	70	14	47	9	70	66			3	1	70
		13	SANTA MARIA CAHABON	19	25	44	14	28	2	44	44					44
		14	SENAHU	8	3	11	1	10		11	11					11
		15	TACTIC	72	41	113	15	92	6	113	102			10	1	113
		2	TAMAHU	16	14	30	4	20	6	30	30					30
		1	BAJA VERAPAZ	326	252	578	73	337	168	578	494			189	195	578
		2	CUBULCO	1	1	2		2		2						2
		3	GRANADOS	25	29	54	2	25	27	54				10	44	54
		4	FURULHA	29	31	60	19	40	7	60	60					60
		5	RABINAL	18	12	30	8	17	5	30	24			6		30
		6	SALAMA	76	48	124	19	71	34	124	43			81		124
		7	SAN JERONIMO	31	17	48	6	22	20	48	1			11	36	48
		8	SAN MIGUEL CHICAJ	106	80	186	16	119	51	186	64			7	115	186
		3	SANTA CRUZ EL CHOL	40	34	74	9	41	24	74				74		74
		1	CHIMALTENANGO	385	241	626	115	411	100	626	313			83	230	626
		2	ACATENANGO	30	21	51	6	37	8	51	7			29	15	51
		3	CHIMALTENANGO	36	25	61	12	33	16	61	4				57	61
		4	EL TEJAR	10	2	12	2	9	1	12	2			8	2	12
		5	PARRAMOS	13	9	22	4	18		22	5			13	4	22
		6	PATZUCIA	12	11	23	7	16		23	21				2	23
		7	PATZUN	27	8	35	11	22	2	35	34			1		35
		8	POCHUTA	8	1	9		6	3	9	1			8		9
		9	SAN ANDRES ITZAPA	3	3	6		2	1	3	3					6
		10	SAN JOSE POQUIIL	57	28	85	10	61	14	85	81			4		85
		11	SAN JUAN COMALAPA	44	33	77	15	50	11	77	69			2	6	77
		12	SAN MARTIN JILOTEPEQUE	11	3	14	5	6	3	14					14	14
		13	SAN PEDRO YEOCAPA	28	27	55	6	32	17	55	49			5	1	55
		14	SANTA APOLONIA	16	6	22	8	13	1	22	20			1	1	22
		15	SANTA CRUZ BALANYA	4	1	5		4	1	5	5					5
4			TECPAN GUATEMALA	71	42	119	24	69	20	119					119	119
		1	ZARAGOZA	18	21	39	4	33	2	39	12			12	15	39
		2	CHICHUMULA	683	331	1014	133	676	1205	1014	2			1011	1	1014
		3	CAMQ'AN	16	7	23	8	13	2	23				23		23
		4	CHICHUMULA	45	34	79	15	46	18	79	79					79
		5	ESQUIPULAS	48	23	71	9	53	9	71	1			70		71
		6	IPALA	47	20	67	9	40	18	67				67		67
		7	JOCOTAN	13	5	18	9	8	1	18				18		18
		8	OLOPA	262	127	389	41	287	61	389				389		389
		9	QUEZALTEPEQUE	88	40	128	19	76	33	128				128		128
		10	SAN JACINTO	99	50	149	13	91	45	149				149		149
		5	SAN JOSE LA ARADA	32	16	48	3	30	15	48				47	1	48
		1	SAN JUAN ERMITA	33	9	42	7	32	3	42	1			41		42
		2	EL PROGRESO	313	121	504	57	309	138	504	1			502	1	504
		3	EL JICARO	34	23	57	5	39	13	57				57		57
		4	GUASTATOYA	45	28	73	8	43	22	73				73		73
		5	MORAZAN	128	57	185	15	113	56	185				185		185
		6	SAN AGUSTIN ACASAGUASTLAN	13	14	27	11	10	6	27				27		27
		7	SAN ANTONIO LA PAZ	19	11	30	1	26	3	30				30		30
		8	SAN CRISTOBAL ACASAGUASTLAN	12	14	26	1	15	10	26				26		26
		6	SANARATE	16	18	34	9	21	4	34	1			33		34
		1	SANSARE	46	26	72	6	42	24	72				71	1	72
		2	ESCUINTLA	239	187	426	83	247	96	426	9		1	359	57	426
		3	ESCUINTLA	23	17	40	4	29	7	40					40	40
		4	GUANAGAZAPA	5	1	6	1	5		6				6		6
		5	ITZAPA	12	10	22	8	7	7	22	1			21		22
		6	LA DEMOCRACIA	6	6	12	1	8	3	12				12		12
		7	LA GOMERA	44	39	83	19	54	10	83				66	17	83
		8	MASAGUA	4	6	10	2	5	3	10				10		10
		9	NUEVA CONCEPCION	27	8	35	8	21	6	35				35		35
		10	PAINI	26	14	40	13	21	6	40	5			35		40
		7	SAN VICENTE PACAYA	18	13	31	2	18	11	31	3			28		31
		1	SANTA LUCIA COTZUMALGUAPA	5	2	7	3	3	1	7				7		7
		2	SIPACATE	9	5	14		14		14				14		14
		3	SQUINALA	38	59	97	12	47	38	97				96		97
		4	TICUISATE	22	7	29	10	15	4	29			1		29	29
		5	GUATEMALA	1242	1012	2254	497	1393	464	2254	118			1319	817	2254

ANEXO
SEGUIMIENTO TEMÁTICO INSTITUCIONAL 2019
Mes reportado: Diciembre 2019

#	D	M	País / Departamento / municipio	Población beneficiada												
				Sexo			Edad			Pueblo						
				Mujeres	Hombres	Total	Juventud 18 - 30 años	Adultos 31 a 60 años	Tercera Edad 61 años en adelante	Total	Maya	X'inec	Garfuna	Mestizos/Ladinos	Otro	Total
1	1	1	Total general	9,933	6,193	16,146	2,692	10,542	2,912	16,146	4,857	144	10	8,161	2,974	16,146
			GUATEMALA	855	776	1631	366	887	368	1631	36			1014	581	1631
			MIXCO	19	2	21	5	13	3	21	2			19		21
			PALENCIA	15	9	24	7	15	2	24					24	24
			SAN JOSE DEL GOLFO	2	1	3		3		3				3		3
			SAN JOSE PINULA	56	38	94	19	58	19	94				34	60	94
			SAN JUAN SACATEPEQUEZ	52	36	88	28	54	6	88	69			14	5	88
			SAN MIGUEL PETAPA	38	20	58	11	36	11	58				58		58
			SAN PEDRO AYAMPUC	14	8	22	3	15	4	22					22	22
			SAN PEDRO SACATEPEQUEZ	5	4	9	3	8		9	7			2		9
			SAN RAYMUNDO	9	8	17	1	12	4	17					17	17
			SANTA CATARINA PINULA	22	13	35	7	23	5	35				35		35
			VILLA CANALES	36	28	64	39	32	13	64				63	1	64
			VILLA NUEVA	38	26	64	9	47	8	64	1			63		64
			HUEHUETENANGO	1232	634	1866	278	1340	248	1866	1187			615	64	1866
			AGUACATÁN	66	30	96	23	59	14	96	81			15		96
			CHIANTLA	22	23	45	10	29	6	45	1			44		45
			COLUTENANGO	31	13	44	14	27	3	44	42			2		44
			CONCEPCION HUISTA	19	2	21	2	15	4	21	21					21
			CUILCO	61	43	104	15	74	15	104				104		104
			HUEHUETENANGO	50	53	103	24	65	14	103	7			96		103
			JACALTENANGO	18	9	27	10	16	1	27	4				23	27
			LA DEMOCRACIA	5		5		5		5	1			4		5
			LA LIBERTAD	39	17	56	6	35	15	56	1			55		56
			MALACATANCITO	69	34	103	19	74	10	103	6			97		103
			NENTON	41	18	59	14	45		59	33			20		59
			SAN ANTONIO HUISTA	20	9	29	4	24	1	29	3			26		29
			SAN GASPAR IXCHIL	25	15	40	5	26	9	40	40					40
			SAN ILDEFONSO IXTAHUACAN	20	13	33	5	25	3	33	27			8		33
			SAN JUAN ATITAN	32	16	48	7	31	10	48	48					48
			SAN JUAN IXCOY	50	21	71	8	59	4	71	45			7	19	71
			SAN MATEO IXTATAN	40	19	59	7	44	8	59	59					59
			SAN MIGUEL ACATAN	29	18	47	6	34	7	47	47					47
			SAN PEDRO NECTA	132	57	189	16	158	15	189	146			43		189
			SAN PEDRO SOLOMA	54	19	73	7	43	23	73	68			5		73
			SAN RAFAEL LA INDEPENDENCIA	37	15	52	4	33	15	52	52					52
			SAN RAFAEL PETZAL	22	8	30	3	23	4	30	28			2		30
			SAN SEBASTIAN CDATAN	58	20	78	13	61	4	78	78					78
			SAN SEBASTIAN HUEHUETENANGO	127	73	200	17	149	34	200	199			1		200
			SANTA ANA HUISTA	7	10	17	2	11	4	17	1			16		17
			SANTA BARBARA	17	7	24	4	20	4	24	2				22	24
			SANTA CRUZ BARRILLAS	14	3	17	5	11	1	17	14			3		17
			SANTA EULALIA	61	19	80	14	62	4	80						80
			SANTIAGO CHIMALTENANGO	34	5	39	2	15	2	39	13					39
			TECITAN	9	6	15	2	12	1	15	3			12		15
			TODOS SANTOS CUCHUMATAN	13	11	24	6	16	2	24	23			1		24
			UNION CANTABIL	30	28	58	8	39	11	58	2			56		58
			IZABAL	219	122	341	62	231	48	341	83		9	292	7	341
			EL ESTOR	10	6	16	5	11		16	13			3		16
			LIVINGSTON	53	24	77	13	58	8	77	20		8	49		77
			LOS AMATES	26	22	48	12	28	8	48				41	7	48
			MORALES	112	62	174	21	122	31	174				174		174
			PUERTO BARRIOS	16	8	24	3	14	1	24				25		24
			JALAPA	209	127	336	64	207	65	336	2	29	1	227	78	336
			JALAPA	56	37	93	16	49	8	93				45	30	93
			MATAQUESCUNTLA	47	35	82	9	55	18	82		1		80	1	82
			MONJAS	30	19	49	3	36	10	49				6	43	49
			SAN CARLOS ALZATATE	8	5	13	2	7	4	13		10		3		13
			SAN LUIS JILOTEPEQUE	16	5	21	1	16	4	21	2			15	4	21
			SAN MANUEL CHAPARRON	9	4	13	2	7	4	13				13		13
			SAN PEDRO PINULA	43	22	65	11	37	17	65				65		65
			JUTIAPA	409	191	600	108	412	80	600	1	35		494	70	600
			AGUA BLANCA	30	21	51	7	28	16	51				47	4	51
			ASUNCIÓN MITA	34	11	45	8	37	8	45				45		45
			ATESCATEMPA	10	7	17	3	14	1	17				17		17
			COMAPA	43	25	68	4	58	6	68				68		68
			CONGUACO	4	1	5	4	1		5				5		5
			EL ADELANTO	32	13	45	3	41	1	45				45		45
			JALPATAGUA	35	10	45	8	36	1	45				44	1	45
			JEREZ	5	2	7		4	3	7				7		7
			JUTIAPA	91	46	137	48	77	12	137	1	22		111	3	137
			MOYUTA	19	11	30	5	19	6	30				30		30
			PASACO	13	2	15		11	4	15				15		15
			QUESADA	68	30	98	12	64	22	98		13		50	35	98
			SAN JOSE ACATEMPA	5	1	6	3	3		6				3	3	6
			SANTA CATARINA MITA	2	1	3		3		3				3		3
			YUPILTEPEQUE	18	10	28	3	16	9	28				4	24	28
			PETEN	256	158	412	72	266	74	412	96			315	1	412
			DOLORES	17	9	26	2	14	10	26				25	1	26
			EL CHAL	4		4	2	2		4				4		4
			FLORES	13	7	20	4	15	1	20				18		20
			LA LIBERTAD	12	6	18	7	11		18	2			16		18
			LAS CRUCES	1		1		1		1				1		1
			MELCHOR DE MENCOS	13	8	21	3	15	3	21				21		21
			POPTUN	16	13	29	11	16	2	29	7			22		29
			SAN ANDRES	16	18	34	3	28	5	34				34		34
			SAN BENITO	24	9	33	5	15	13	33				33		33
			SAN FRANCISCO	25	19	44	2	30	12	44				43		44
			SAN JOSE	15	8	23	3	12	8	23	5			18		23
			SAN LUIS	64	30	94	19	62	13	94	53			41		94
			SANTA ANA	7	5	12	2	7	3	12	1			11		12
			SAYACHE	29	24	53	9	40	4	53	26			27		53
			QUETZALTENANGO	735	374	1109	165	778	166	1109	588			209	312	1109
			ALMOLONGA	19	21	40	6	28	6	40				40		40
			CABRICAN	24	14	38	4	28	5	38	32		</			



Nombre de la mesa:

Documentos personales de identificación por renovación, emitidos

ANEXO
SEGUIMIENTO TEMÁTICO INSTITUCIONAL 2019
Mes reportado: Diciembre 2019


Población beneficiada

P	D	M	País / Departamento / municipio	Sexo			Edad			Pueblo						
				Mujeres	Hombres	Total	Juventud 18 - 30 años	Adultos 31 a 60 años	Tercera Edad 61 años en adelante	Total	Maya	Xinca	Garífuna	Mestizos/Ladinos	Otro	Total
1	3	1	Total general	9,958	6,193	16,146	2,692	10,542	12,913	16,146	4,857	144	10	6,161	2,974	16,146
16			CANTEL	50	23	73	9	59	5	73	70			3		73
17			COATEPEQUE	19	10	29	7	11	11	29				27	2	29
18			COLOMBA	15	9	24	3	16	5	24				23	1	24
19			CONCEPCION CHIQUIRICHAPA	69	24	93	12	81		93	89			4		93
20			EL PALMAR	7	3	10	2	7	1	10	5			9	2	10
14			FLORES COSTA CUCA	20	15	35	4	22	9	35				35		35
1			GENOVA	29	9	38	4	28	6	38				38		38
2			HUITAN	29	10	39	6	24	9	39	39					39
3			LA ESPERANZA	16	17	33	8	20	5	33				21		33
4			OLINTEPEQUE	5		5	2	3		5	5					5
5			OSTUNCALCO	42	12	54	13	40	1	54	48			6		54
6			PALESTINA DE LOS ALTOS	3	4	7	1	4	2	7					7	7
7			QUETZALTENANGO	86	64	150	30	92	28	150	5				145	150
8			SACAJIA	67	45	112	19	76	23	112	3			2	107	112
9			SAN CARLOS SIJA	14	12	26	4	16	6	26	6			20		26
10			SAN FRANCISCO LA UNION	10		10	3	5	2	10	9			1		10
11			SAN MARTIN SACATEPEQUEZ	36	11	47	10	32	5	47	47					47
12			SAN MATEO	6	3	9		7	2	9	1				8	9
13			SAN MIGUEL SIGÜLA	93	37	130	12	103	15	130	128			2		130
14			SIBILTA	12	9	21	3	16	2	21	8			13		21
15			ZUMIL	17	11	28	6	17	5	28	26			2		28
16			QUICHE	354	233	597	111	427	59	597	387			84	126	597
15			CANILLIA	16	10	26	5	18	3	26	6			20		26
1			CHICAMAN	15	8	23	5	16	2	23	10			9	4	23
2			CHICHE	3		3		2	1	3					3	3
3			CHICHICASTENANGO	6	5	11	4	6	1	11	10			1		11
4			CHINIQUE	18	22	40	5	29	6	40				40		40
5			CUNEN	16	16	34	5	24	5	34	30			4		34
6			IXCAN	9	5	14	8	6		14	10			4		14
7			JOYABAJ	16	9	25	1	19	5	25	18			2	5	25
8			NEBAJ	55	37	92	19	69	10	92	88			9		92
9			PACHALUM	7	1	8		7		8					1	8
16			PATZITE	3		3		3		3	3					3
1			SACAPULAS	44	27	71	9	54	8	71				71		71
2			SAN ANTONIO ILOTENANGO	8	1	9	2	5	2	9	8			1		9
3			SAN BARTOLOME JOCOTENANGO	23	21	44	3	40	1	44	44					44
4			SAN JUAN COTZAL	8	3	11	4	5	2	11	11					11
5			SAN PEDRO JOCOPILAS	27	13	40	5	28	7	40	39			1		40
6			SANTA CRUZ DEL QUICHE	48	30	78	16	59	3	78	48			29	1	78
7			USPANTAN	39	19	58	16	42		58	54			4		58
8			ZACUALPA	8	6	14	4	7	3	14	13				1	14
9			RETALHULEU	272	151	423	50	290	83	423	20			332	71	423
10			CHAMPERICO	23	16	39		33	6	39				39		39
11			EL ASINTAL	17	5	22	2	18	2	22	11			21		22
12			NUEVO SAN CARLOS	61	25	86	11	57	18	86				39	53	86
13			RETALHULEU	78	35	113	15	77	21	113				113		113
17			SAN ANDRES VILLA SIJA	20	18	38	8	18	7	33	3			25	5	33
1			SAN FELIPE RETALHULEU	11	6	17	3	12	2	17	2			15		17
2			SAN MARTIN ZAPOTITLAN	26	19	45	5	32	8	45				45		45
3			SAN SEBASTIAN	29	23	52	3	32	17	52	4			35	13	52
4			SANTA CRUZ MULUA	7	9	16	3	11	2	16				16		16
5			SACATEPEQUEZ	200	132	332	59	220	53	332	83			101	148	332
6			CIUDAD VIEJA	4	7	11	2	4	1	11					11	11
7			JOCOTENANGO	10	4	14	3	7	4	14				2	12	14
8			MAGDALENA MILPAS ALTAS	13	9	22	8	14	1	22	10			12		22
9			PASTORES	59	33	92	14	60	18	92	10			76	6	92
10			SAN ANTONIO AGUAS CALIENTES	9	8	17	1	15	1	17	7				10	17
11			SAN BARTOLOME MILPAS ALTAS	2	3	5	2	1	2	5				3	2	5
12			SAN JUAN ALOTENANGO	1		1		1		1					1	1
13			SAN LUCAS SACATEPEQUEZ	33	20	53	5	38	10	53				1	52	53
14			SAN MIGUEL DUEÑAS	3	2	5		5		5					5	5
15			SANTA CATARINA BARAHONA	3	3	6		2	1	6	3					6
16			SANTA LUCIA MILPAS ALTAS	3	5	8	2	4	2	8				7	1	8
17			SANTA MARIA DE JESUS	4	2	6	3	3		6	4				2	6
18			SANTIAGO SACATEPEQUEZ	25	14	39	7	29	3	39	28				11	39
19			SANTO DOMINGO XENACAJ	7	5	12	2	9	1	12					12	12
20			SUMPANGO	27	17	44	10	29	15	44	31			2	11	44
21			SAN MARCOS	571	382	953	159	610	184	953	138			704	111	953
22			AVUTLA	16	7	23	5	15	3	23				23		23
23			CATARINA	27	5	32	7	25		32				32		32
24			COMITANCILLO	1		1		1		1	1					1
18			CONCEPCION TUTUJAPA	19	23	42	11	27	4	42	37			5		42
1			EL QUETZAL	1	2	3	2	1		3						3
2			EL TUMBADOR	18	5	23	7	12	4	23					23	23
3			ESQUIPULAS PALO GORDO	42	11	53	8	34	11	53				53		53
4			IXCHIGUAN	17	15	32	5	19	8	32	32					32
5			LA BLANCA	5	1	6	3	3		6				6		6
6			LA REFORMA	11	16	27	3	17	7	27				16	11	27
7			MALACATAN	30	12	42	14	26	2	42				41		42
8			NUEVO PROGRESO	9	5	14	2	9	3	14				14		14
9			PAJAPITA	6	8	14	4	7	3	14				14		14
10			RIO BLANCO	2	4	6	2	2	2	6				6		6
11			SAN CRISTOBAL CUCHO	61	43	104	6	59	39	104				104		104
12			SAN JOSE EL BODEO	51	29	80	8	36	34	80	1			79		80
13			SAN JOSE QUIETENAM	1	2	3	1	1	1	3				3		3
10			SAN LORENZO	17	17	34	4	22	8	34	16			2	16	34
1			SAN MARCOS	40	33	73	13	60		73	2			71		73
2			SAN MIGUEL ITAHUACAN	15	15	31	3	19	9	31	29			1	1	31
3			SAN PABLO	5	8	13	2	9	3	13	1			7		13
4			SAN PEDRO SACATEPEQUEZ	27	39	66	11	44	5	66					60	66
5			SAN RAFAEL PIE DE LA CUESTA	12	11	23	3	16	2	23				23		23
6			SIBINAL	61	22	83	6	65	12	83	4			79		83
7			SIPACAPA	2	7	9	4	4	1	9	7					


ANEXO
 SEGUIMIENTO TEMÁTICO INSTITUCIONAL 2019
 Mes reportado: Diciembre 2019

Población beneficiada

P	D	M	País / Departamento / municipio	Sexo			Edad			Pueblo						
				Mujeres	Hombres	Total	Juventud 16 - 30 años	Adultos 31 a 60 años	Tercera Edad 61 años en adelante	Total	Maya	Xinca	Garfuna	Mestizos/Ladinos	Otro	Total
1	1	1	Total general	9,553	6,193	16,146	2,692	10,542	2,912	16,146	4,857	144	10	8,161	2,974	16,146
10			SANTA ROSA	407	272	679	96	441	142	679	2	80		527	70	679
11			CASILLAS	25	11	36	5	24	7	36		24		12		36
12			CHIQUIMULILLA	34	26	60	8	39	13	60				60		60
13			CHULAPA	60	34	94	19	51	24	94		1		93		94
14			GUAZACAPAN	20	15	35	7	18	10	35		2		33		35
15			NUEVA SANTA ROSA	44	29	73	9	48	16	73	2	30		41		73
20			ORATORIO	35	19	55	10	37	8	55		1		54		55
			PUEBLO NUEVO VIÑAS	19	17	36	1	25	10	36				35		36
			SAN JUAN TECUACO	10	3	13	4	6	3	13		1		12		13
			SAN RAFAEL LAS FLORES	45	41	87	14	59	14	87		17		52	18	87
			SANTA CRUZ NARANJO	9	5	17	2	14	1	17				17		17
			SANTA MARIA IGHUATAN	55	43	99	9	79	17	99				99		99
			SANTA ROSA DE LIMA	39	24	63	5	42	15	63		4		7	52	63
			TANISCO	9	2	11	3	5	3	11				11		11
			SOLOLA	400	228	628	87	413	128	628	605			13	10	628
			CONCEPCION	2	1	3	1	1	1	3				2		3
			NAHUALA	133	72	205	26	147	32	205	205					205
			PANAJACHEL	3	3	6	2	4	0	6				3		6
			SAN ANDRES SEMETARAJ	11	3	14	5	7	2	14		14				14
			SAN ANTONIO PALOPO	34	14	48	3	25	20	48						48
			SAN JOSE CHACAYA	2	2	4	1	1	2	4						4
			SAN JUAN LA LAGUNA	8	7	15	3	7	5	15						15
			SAN LUCAS TOLIMAN	27	15	42	5	26	11	42				5		42
			SAN MARCOS LA LAGUNA	1	1	2		1	1	2						2
			SAN PABLO LA LAGUNA	6	7	13	6	7	0	13						13
21			SAN PEDRO LA LAGUNA	8	5	13	4	5	2	13						13
			SANTA CATARINA IXTAMHUACAN	51	22	73	4	60	9	73					3	73
			SANTA CATARINA PALOPO	1	2	3	2	1	0	3						3
			SANTA CLARA LA LAGUNA	19	14	33	5	23	5	33		33				33
			SANTA CRUZ LA LAGUNA	5	5	10	8	2	0	10		10				10
			SANTA LUCIA UTATLAN	38	21	59	2	37	20	59				1		59
			SANTA MARIA VISITACION	4	1	5	3	2	0	5						5
			SANTIAGO ATITLAN	21	11	32	5	23	4	32		30				32
			SOLOLA	28	24	52	13	27	12	52	45			4	3	52
22			SUCHITEPEQUEZ	504	304	805	117	513	175	805	183			361	261	805
			CHICACAO	37	28	65	12	31	22	65						65
			CUYOTENANGO	34	16	50	5	40	5	50				48	2	50
			MAZATENANGO	69	59	128	18	83	27	128					128	128
			PATULUL	16	17	33	4	24	5	33		3		30		33
			PUEBLO NUEVO	7	8	15	1	12	2	15		11		1	3	15
			RIO BRAVO	10	13	23	8	6	9	23				23		23
			SAMAYAC	11	11	22	1	17	4	22		20		2		22
			SAN ANTONIO SUCHITEPEQUEZ	132	39	151	13	104	34	151	83			66	2	151
			SAN BERNARDINO	33	22	55	5	32	18	55		44		11		55
			SAN FRANCISCO ZAPOTITLAN	38	28	66	9	38	19	66		1		65		66
			SAN GABRIEL	4	4	8	6	2	0	8		3		5		8
			SAN JOSE EL IDOLO	32	15	47	5	26	16	47				47		47
			SAN JUAN BAUTISTA	5	6	11	1	10	0	11				11		11
			SAN LORENZO	24	12	36	7	23	6	36		1			28	36
			SAN MIGUEL PANAN	8	1	9	3	4	2	9		2		7		9
			SAN PABLO JOCOPILAS	18	11	29	5	23	1	29				1	28	29
			SANTA BARBARA	11	5	16	8	7	1	16				16		16
			SANTO DOMINGO SUCHITEPEQUEZ	15	2	18	7	11	0	18				18		18
			SANTO TOMAS LA UNION	15	4	19	5	12	2	19		15		4		19
			ZUNILITO	1	3	4		4		4				4		4
			TOTONICAPAN	261	136	397	60	280	57	397	384			13		397
			MOMOSTENANGO	4	6	10	2	6	2	10				10		10
			SAN ANDRES XECUL	85	42	128	12	93	23	128	128			2		128
			SAN BARTOLO	27	10	37	3	31	3	37				37		37
			SAN CRISTODAL TOTONICAPAN	33	21	54	10	42	2	54		52		2		54
			SAN FRANCISCO EL ALTO	13	7	20	4	12	4	20		19		1		20
			SANTA LUCIA LA REFORMA	26	10	36	2	24	10	36		36				36
			SANTA MARIA CHIQUIMULA	16	7	23	3	15	5	23		23		23		23
			TOTONICAPAN	56	33	89	24	57	8	89		81				89
			ZACAPA	198	125	323	41	205	77	323				288	35	323
			CABAÑAS	29	11	40	5	26	9	40				40		40
			ESTANZUELA	15	19	34	4	17	13	34				34		34
			GUALAN	27	14	41	9	27	5	41				41		41
			HUIITE	13	8	21	1	14	6	21				21		21
			LA UNION	3	5	8	2	5	1	8				8		8
			RIO HONDO	17	13	30	4	17	9	30				30		30
			SAN DIEGO	30	13	43	2	34	7	43				43		43
			SAN JORGE	4	1	5	2	3	0	5				5		5
			TECUMUTAN	12	13	25	4	15	6	25				25		25
			USUMATLAN	27	14	41	4	30	7	41				41		41
			ZACAPA	21	14	35	4	17	14	35					35	35



Ing. Víctor Manuel González Pérez
 Subdirector de Procesos
 Dirección de Procesos
 Sede Central RENAP Guatemala, Guatemala



DIRECCIÓN DE PROCESOS
 Sede Central, RENAP, Guatemala, Guatemala




Nombre de la meta:


Documentos personales de Identificación por reposición via electronica, emitidos

ANEXO
SEGUIMIENTO TEMÁTICO INSTITUCIONAL 2019
Mes reportado: Diciembre 2019

Población beneficiada

P.	D.	M.	País./Departamento./municipio	Sexo			Edad				Pueblo					
				Mujeres	Hombres	Total	Juventud	Adultos	Tercera Edad	Total	Maya	Xinca	Garifuna	Mestizos/Ladinos	Otro	Total
							18 - 30 años	31 a 60 años	61 años en adelante							
1	1	1	Total general	745	1,399	2,144	967	1,071	106	2,144	34	2	0	1,637	471	2,144
1			GUATEMALA	745	1,399	2,144	967	1,071	106	2,144	34	2	0	1,637	471	2,144
	1		GUATEMALA	745	1,399	2,144	967	1,071	106	2,144	34	2	0	1,637	471	2,144
		1	GUATEMALA	745	1,399	2,144	967	1,071	106	2,144	34	2	0	1,637	471	2,144


RENAP
 Ing. Victor Manuel González Pérez
 Subdirector de Procesos
 Dirección de Procesos
 Sede Central RENAP Guatemala, Guatemala

1

RENAP
 DIRECCIÓN DE PROCESOS
 Lai Yee Leung Ng
 Director de Procesos en Funciones
 Sede Central, RENAP, Guatemala, Guatemala