

REGISTRO NACIONAL DE LAS PERSONAS
-RENAP-

ATESTADOS
Segundo Cuatrimestre (Mayo - Agosto)
Año 2018

DOCUMENTOS DE RESPALDO AL INFORME DE GESTIÓN Y RENDICIÓN DE CUENTAS
MINISTERIO DE FINANZAS PÚBLICAS

Septiembre 2018



DOCUMENTOS DE RESPALDO AL
INFORME DE GESTIÓN Y RENDICIÓN DE CUENTAS
MINISTERIO DE FINANZAS PÚBLICAS


Segundo cuatrimestre
(mayo - agosto) 2018

REGISTRO CENTRAL DE LAS PERSONAS

REGISTRO CENTRAL DE LAS PERSONAS
Departamento de Registro Civil de las Personas
Coordinación De Registro Civil

Guatemala, 1 de junio de 2018
Oficio No. RCP-SRCP-DRCP-CRC-0891-2018

Licenciada
Tania Darinka Pineda Palacios
Director de Gestión y Control Interno
Registro Nacional de las Personas -RENAP-
Su Despacho.

Registro Nacional de las Personas
RENAP
RECIBIDO
04 JUN 2018
DIRECCIÓN DE GESTIÓN Y CONTROL INTERNO
Firma:  Hora: 15:31

Licenciada Pineda Palacios:


Respetuosamente nos dirigimos a usted en seguimiento al **MEMORANDUM DGCI-SPFI-DPP-001-2018**, de fecha 12 de enero del presente año, con asunto **"Programación de informes de ejecución de Metas Institucionales 2018"**, mediante el cual remite el calendario de entrega para programaciones cuatrimestrales, reprogramaciones e informes de ejecución de metas físicas institucionales aprobadas en el POA 2018.


En cumplimiento a lo anterior, nos permitimos remitir el informe de ejecución del mes de **mayo del 2018**, correspondiente al Registro Central de las Personas, de la siguiente forma:

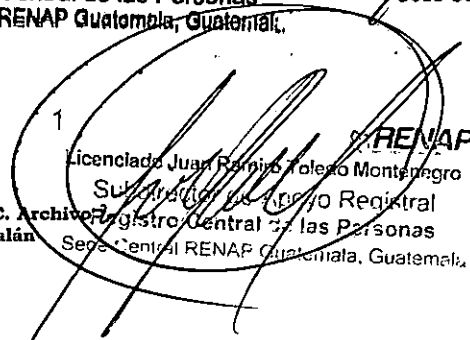
- Informe mensual de ejecución de metas físicas institucionales (**Anexo I**)
- Informe de seguimiento temático institucional (**Anexo II**)
- Informe temática institucional por departamento y municipio (**Anexo III**)

Asimismo, se adjunta el informe de programación cuatrimestral de metas físicas institucionales (**Anexo IV**), de acuerdo a lo establecido mediante **Oficio DGCI-SPFI-DPP-0210-2018**, remitido por el Departamento de Planificación y Proyectos, de la Dirección a su cargo.

Sin otro particular, nos suscribimos.


RENAP
Jennifer Patricia Balcárcel De León
Coordinador de Registro Civil
Registro Central de las Personas
Centro RENAP Guatemala, Guatemala.


RENAP
Lic. Hector Rubén García Cerén
Jefe de Registro Civil de las Personas
en Funciones
Registro Central de las Personas
Sede Central RENAP Guatemala, Guatemala


RENAP
Licenciado Juan Ramón Toledo Montenegro
Subdirector de Grupo Registral
C.C. Archivo Registro Central de las Personas
Ebalán Sede Central RENAP Guatemala, Guatemala.



RENAP
Vo.Bo. Lic. Axel Ottoniel Maas Jácome
Registrador Central de las Personas
REGISTRADOR CENTRAL DE LAS PERSONAS


ANEXO I





**REGISTRO CENTRAL DE LAS PERSONAS
 INFORME DE EJECUCIÓN MENSUAL DE METAS FÍSICAS INSTITUCIONALES 2018
 MES REPORTADO: MAYO**

Nó.	Nombre de la Meta	Cantidad programada	Cantidad ejecutada	Medios de Verificación	Observaciones
1	Dirección y Coordinación	1	1		
1.1	Dirección y Coordinación	1	1		
2	Población guatemalteca con servicios registrales realizados	556,938	556,938		
2.1	Inscripciones de hechos y actos registrales realizadas.	51,713	51,713	Oracle Bussines Intelligence Enterprise Edition OBIEE, de la Dirección de Informática y Estadística (link http://172.16.1.17:9704/analytics/saw.dll?bieeho me)	
2.2	Inscripciones extemporáneas de nacimiento realizadas.	4,763	4,763	Oracle Bussines Intelligence Enterprise Edition OBIEE, de la Dirección de Informática y Estadística (link http://172.16.1.17:9704/analytics/saw.dll?bieeho me)	
2.3	Certificaciones de hechos y actos registrales emitidas.	500,462	500,462	Oracle Bussines Intelligence Enterprise Edition OBIEE, de la Dirección de Informática y Estadística (link http://172.16.1.17:9704/analytics/saw.dll?bieeho me) y reporte de Servicios Electrónicos (link http://reportes.renap.local/ReportesRENAP/Pages/Report.aspx?ItemPath=%2FServicios+Electronico %2fTotal+de+Transacciones)	


1 
Jennifer Patricia Baicárce De León
 Coordinador de Registro Civil
 Registro Central de las Personas
 Sede Central RENAP Guatemala, Guatemala

1 
Lic. Héctor Rubén García Cerén
 Jefe de Registro Civil de las Personas
 en Funciones
 Registro Central de las Personas
 Sede Central RENAP Guatemala, Guatemala

1 
Licenciado Juan Ramiro Toledo Montenegro
 Subdirector de Apoyo Registral
 Registro Central de las Personas
 Sede Central RENAP Guatemala, Guatemala

1 
Axel Ottoniel Maas Jácome
 Firma y sello de la máxima autoridad de la dependencia
 Registrador Central de las Personas
 Registro Central de las Personas
 Sede Central RENAP Guatemala, Guatemala

ANEXO II





REGISTRO CENTRAL DE LAS PERSONAS
INFORME DE SEGUIMIENTO TEMÁTICO INSTITUCIONAL 2018
MES REPORTADO: MAYO

No.	Meta	Unidad de medida	Meta			Sexo				Población beneficiada						Pueblo							
			Meta Inicial	Meta vigente	Meta ejecutada	Mujeres	Hombres	No definido	Total	Niños			Juventud	Adultos	Tercera Edad	No definido	Total	Maya	Xinca	Garífuna	Mestizos/Ladinos	Otro	Total
										0 - 2	3 - 5	6 - 13	14 - 30 años	31 - 60 años	61 años en adelante								
2	Población guatemalteca con servicios registrales realizados (población beneficiada)	Registro	422,100	422,100	56,474	23,240	33,232	4	56,474	38,326	774	833	7,318	5,036	4,129	60	56,474	5,335	8	6	8,952	42,175	56,476
2.1	Inscripciones de hechos y actos registrales realizadas.	Registro	583,900	583,900	51,713	20,947	30,762	4	51,713	34,347	419	632	7,222	4,976	4,057	60	51,713	5,335	8	6	8,952	37,412	51,713
2.2	Inscripciones extemporáneas de nacimiento realizadas.	Registro	38,200	38,200	4,763	2,293	2,470	0	4,763	3,979	355	201	96	60	72	0	4,763	0	0	0	0	4,763	4,763
Objetivos																							
Resultados alcanzados		1																					
		2																					
Obstáculos encontrados		1																					
		2																					
Observaciones																							



Jennifer Patricia Balcárcel De León
 Coordinador de Registro Civil
 Registro Central de las Personas
 Sede Central RENAP Guatemala, Guatemala


Lic. Héctor Rubén García Cerén
 Jefe de Registro Civil de las Personas
 en Funciones
 Registro Central de las Personas
 Sede Central RENAP Guatemala, Guatemala


Licenciado Juan Ramón Toledo Montenegro
 Subdirector de Apoyo Registral
 Registro Central de las Personas
 Sede Central RENAP Guatemala, Guatemala


Axel Ottoniel Mas Jácome
 Registrador Central de las Personas
 Registro Central de las Personas
 Sede Central RENAP Guatemala, Guatemala

ANEXO III




Seguimiento Temático Institucional 2018


INSCRIPCIONES DE HECHOS Y ACTOS REGISTRALES REALIZADAS


REGISTRO CENTRAL DE LAS PERSONAS SEGUIMIENTO TEMÁTICO INSTITUCIONAL 2018 MES REPORTADO: MAYO


Población beneficiada

D	M	Departamento / municipio	Sexo			Total	Edad						No definido	Pueblo						
			Mujeres	Hombres	Niñez		Juventud	Adultos	Tercera Edad	Total	Maya	Xinca		Garífuna	Mestizos/Ladinos	Otro	Total			
																		0 - 2	3 - 5	6 - 13
		República de Guatemala	20,947	30,762	4	51,713	34,347	419	632	7,222	4,976	4,057	60	51,713	5,335	8	6	8,952	37,412	51,713
1		ALTA VERAPAZ	1,465	2,167	2	3,634	2,668	7	22	471	236	229	1	3,634	875	0	0	94	2,665	3,634
	1	CHAHAL	32	48	0	80	44	0	0	23	9	4	0	80	34	0	0	2	44	80
	2	CHISEC	54	128	0	182	107	0	1	42	16	16	0	182	67	0	0	5	110	182
	3	COBÁN	423	634	0	1,057	844	4	3	81	68	57	0	1,057	187	0	0	41	829	1,057
	4	FRAY BARTOLOMÉ DE LAS CASAS	167	189	2	358	293	0	0	29	16	20	0	358	61	0	0	4	293	358
	5	LANQUÍN	20	38	0	58	51	0	0	1	3	3	0	58	6	0	0	0	52	58
	6	PANZÓS	73	107	0	180	136	0	1	18	11	14	0	180	50	0	0	1	129	180
	7	RAXRUHÁ	22	48	0	70	46	0	0	16	5	2	1	70	22	0	0	4	44	70
	8	SAN CRISTÓBAL VERAPAZ	76	114	0	190	142	0	0	29	11	8	0	190	39	0	0	6	145	190
	9	SAN JUAN CHAMELCO	49	99	0	148	83	0	2	37	10	16	0	148	59	0	0	2	87	148
	10	SAN MIGUEL TUCURÚ	36	35	0	71	52	1	0	10	3	5	0	71	16	0	0	0	55	71
	11	SAN PEDRO CARCHÁ	137	212	0	349	213	1	6	60	35	34	0	349	133	0	0	10	206	349
	12	SANTA CATALINA LA TINTA	144	163	0	307	269	0	1	17	12	8	0	307	34	0	0	2	271	307
	13	SANTA CRUZ VERAPAZ	40	50	0	90	65	1	3	16	3	2	0	90	13	0	0	7	70	90
	14	SANTA MARÍA CAHABÓN	62	90	0	152	99	0	0	34	8	11	0	152	50	0	0	2	100	152
	15	SENAHÚ	54	90	0	144	96	0	2	24	12	10	0	144	42	0	0	2	100	144
	16	TACTIC	44	71	0	115	75	0	1	16	9	14	0	115	32	0	0	5	78	115
	17	TAMAHÚ	32	51	0	83	53	0	2	18	5	5	0	83	30	0	0	1	52	83
2		BAJA VERAPAZ	423	542	0	965	672	4	4	129	73	82	1	965	142	0	0	128	695	965
	1	CUBULCO	99	98	0	197	154	2	3	12	14	12	0	197	20	0	0	10	167	197
	2	GRANADOS	8	13	0	21	6	0	0	6	3	6	0	21	0	0	0	14	7	21
	3	PURULHÁ	46	57	0	103	73	0	0	15	10	5	0	103	29	0	0	4	70	103
	4	RABINAL	45	75	0	120	62	1	0	30	9	18	0	120	42	0	0	10	68	120
	5	SALAMÁ	189	223	0	412	328	1	1	31	23	28	0	412	24	0	0	60	328	412
	6	SAN JERÓNIMO	15	21	0	36	14	0	0	10	7	5	0	36	2	0	0	14	20	36
	7	SAN MIGUEL CHICAJ	13	40	0	53	23	0	0	20	6	3	1	53	25	0	0	5	23	53
	8	SANTA CRUZ EL CHOL	8	15	0	23	12	0	0	5	1	5	0	23	0	0	0	11	12	23

1 
Jennifer Patricia Balcárcel De León
 Coordinador de Registro Civil
 Registro Central de las Personas
 Sede Central RENAP Guatemala, Guatemala

1 
Etc. Héctor Rubén García Cerén
 Jefe de Registro Civil de las Personas
 en Funciones
 Registro Central de las Personas
 Sede Central RENAP Guatemala, Guatemala

1 
Lidenciado Juan Carlos Toledo Montenegro
 Subdirección de Apoyo Registral
 Registro Central de las Personas
 Sede Central RENAP Guatemala, Guatemala

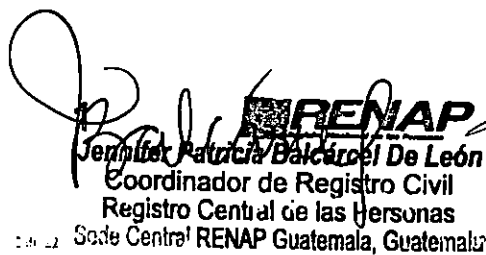
1 
Axel Ottoniel Maas Jácome
 Registrador Central de las Personas
 Registro Central de las Personas
 Sede Central RENAP Guatemala, Guatemala

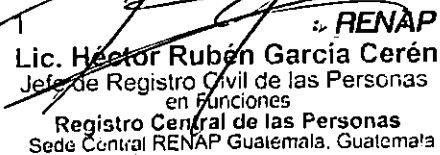
Nombre de la meta: Incripciones de hechos y actos registrales realizadas:

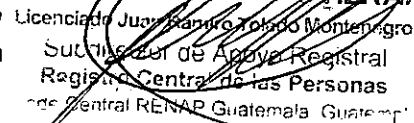
**REGISTRO CENTRAL DE LAS PERSONAS
SEGUIMIENTO TEMÁTICO INSTITUCIONAL 2018
MES REPORTADO: MAYO**


Población beneficiada

D	M	Departamento / municipio	Sexo			Total	Edad						No definido	Pueblo						
			Mujeres	Hombres	No definido		Niñez			Juventud 14 a 30 años	Adultos 31 a 60 años	Tercera Edad 61 años en adelante		Total	Maya	Xinca	Garifuna	Mestizos/Ladinos	Otro	Total
							0 - 2	3 - 5	6 - 13											
3		CHIMALTENANGO	775	1,299	0	2,074	1,388	6	20	379	157	120	4	2,074	459	0	0	143	1,472	2,074
	1	ACATENANGO	14	23	0	37	19	0	0	8	5	5	0	37	8	0	0	10	19	37
	2	CHIMALTENANGO	361	541	0	902	703	3	15	99	55	26	1	902	80	0	0	73	749	902
	3	EL TEJAR	23	21	0	44	21	1	2	11	4	3	2	44	4	0	0	9	31	44
	4	PARRAMOS	13	20	0	33	21	0	0	7	5	0	0	33	8	0	0	4	21	33
	5	PATZICÍA	31	52	0	83	42	0	0	20	7	14	0	83	41	0	0	1	41	83
	6	PATZÚN	44	101	0	145	86	0	0	31	15	13	0	145	56	0	0	4	85	145
	7	POCHUTA	7	13	0	20	14	1	0	2	0	3	0	20	0	0	0	5	15	20
	8	SAN ANDRÉS ITZAPA	20	46	0	66	37	0	0	20	4	4	1	66	20	0	0	5	41	66
	9	SAN JOSE POAQUIL	26	54	0	80	38	0	0	31	5	6	0	80	38	0	0	1	41	80
	10	SAN JUAN COMALAPA	40	78	0	118	66	0	0	30	9	13	0	118	51	0	0	3	64	118
	11	SAN MARTÍN JILOTEPEQUE	40	69	0	109	71	1	3	13	10	11	0	109	27	0	0	2	80	109
	12	SAN PEDRO YEPOCACA	22	40	0	62	42	0	0	11	5	4	0	62	15	0	0	2	45	62
	13	SANTA APOLONIA	17	40	0	57	33	0	0	14	6	4	0	57	22	0	0	0	35	57
	14	SANTA CRUZ BALANYÁ	4	17	0	21	9	0	0	12	0	0	0	21	11	0	0	1	9	21
	15	TECPÁN GUATEMALA	93	157	0	250	165	0	0	55	19	11	0	250	69	0	0	8	173	250
	16	ZARAGOZA	20	27	0	47	21	0	0	15	8	3	0	47	9	0	0	15	23	47
4		CHIQUIMULA	583	776	0	1,359	1,004	5	10	135	115	88	2	1,359	36	0	0	271	1,052	1,359
	1	CAMOTÁN	94	93	0	187	160	0	1	10	12	4	0	187	2	0	0	23	162	187
	2	CHIQUIMULA	241	361	0	602	465	1	2	52	42	39	1	602	2	0	0	115	485	602
	3	CONCEPCIÓN LAS MINAS	12	12	0	24	13	0	0	1	7	3	0	24	0	0	0	8	16	24
	4	ESQUIPULAS	45	81	0	126	78	1	1	21	14	11	0	126	1	0	0	42	83	126
	5	IPALA	17	26	0	43	19	0	0	9	7	8	0	43	0	0	0	22	21	43
	6	JOCOTÁN	86	93	0	179	137	2	5	15	12	7	1	179	23	0	0	16	140	179
	7	OLOPA	39	41	0	80	60	1	1	12	3	3	0	80	6	0	0	8	66	80
	8	QUEZALTEPEQUE	17	25	0	42	21	0	0	6	10	5	0	42	0	0	0	20	22	42
	9	SAN JACINTO	9	13	0	22	11	0	0	6	2	3	0	22	1	0	0	7	14	22
	10	SAN JOSÉ LA ARADA	5	10	0	15	11	0	0	0	3	1	0	15	0	0	0	1	14	15
	11	SAN JUAN ERMITA	18	21	0	39	29	0	0	3	3	4	0	39	1	0	0	9	29	39
5		EL PROGRESO	165	279	0	444	285	1	0	55	46	57	0	444	0	0	0	143	301	444
	1	EL JÍCARO	8	13	0	21	9	0	0	4	4	4	0	21	0	0	0	12	9	21
	2	GUASTATOYA	79	121	0	200	157	0	0	15	14	14	0	200	0	0	0	39	161	200
	3	MORAZÁN	7	12	0	19	6	0	0	6	3	4	0	19	0	0	0	7	12	19
	4	SAN AGUSTÍN ACASAGUASTLÁN	29	49	0	78	51	1	0	8	8	10	0	78	0	0	0	28	50	78
	5	SAN ANTONIO LA PAZ	6	20	0	26	10	0	0	7	4	5	0	26	0	0	0	15	11	26
	6	SAN CRISTÓBAL ACASAGUASTLÁN	6	8	0	14	9	0	0	1	3	1	0	14	0	0	0	5	9	14
	7	SANARATE	22	47	0	69	37	0	0	12	8	12	0	69	0	0	0	27	42	69
	8	SANSARE	8	9	0	17	6	0	0	2	2	7	0	17	0	0	0	10	7	17


RENAP
Patricia Bárcenas De León
Coordinador de Registro Civil
Registro Central de las Personas
Sede Central RENAP Guatemala, Guatemala


RENAP
Lic. Héctor Rubén García Cerén
Jefe de Registro Civil de las Personas
en Funciones
Registro Central de las Personas
Sede Central RENAP Guatemala, Guatemala


RENAP
Licenciado Juan Ramón Toledo Montenegro
Subdirector de Apoyo Registral
Registro Central de las Personas
Sede Central RENAP Guatemala, Guatemala


RENAP
Axel Ottoniel Maas Jácome
Registrador Central de las Personas
Registro Central de las Personas
Sede Central RENAP Guatemala, Guatemala

Nombre de la meta: Inscripciones de hechos y actos registrales realizadas

REGISTRO CENTRAL DE LAS PERSONAS SEGUIMIENTO TEMÁTICO INSTITUCIONAL 2018 MES REPORTADO: MAYO

Población beneficiada

D	M	Departamento / municipio	Sexo			Total	Edad						No definido	Pueblo						
			Mujeres	Hombres	Niñez		Juventud	Adultos	Tercera Edad	Total	Maya	Xinca		Garífuna	Mestizos/Ladinos	Otro	Total			
																		0 - 2	3 - 5	6 - 13
6		ESCUINTLA	940	1,531	0	2,471	1,560	7	24	406	260	210	4	2,471	33	0	0	750	1,688	2,471
	1	ESCUINTLA	359	480	0	839	668	3	7	76	50	35	0	839	3	0	0	129	707	839
	2	GUANAGAZAPA	5	26	0	31	15	0	1	7	3	5	0	31	1	0	0	14	16	31
	3	IZTAPA	27	36	0	63	26	0	0	10	16	11	0	63	0	0	0	29	34	63
	4	LA DEMOCRACIA	19	33	0	52	28	0	0	12	3	9	0	52	0	0	0	20	32	52
	5	LA GOMERA	41	101	0	142	78	0	2	36	16	10	0	142	1	0	0	58	83	142
	6	MASAGUA	61	117	0	178	53	1	4	45	35	39	1	178	6	0	0	94	78	178
	7	NUEVA CONCEPCIÓN	58	106	0	164	83	0	2	34	26	19	0	164	1	0	0	73	90	164
	8	PALÍN	33	53	0	86	42	1	1	23	10	9	0	86	4	0	0	36	46	86
	9	PUERTO SAN JOSÉ	31	66	0	97	52	2	2	14	15	12	0	97	2	0	0	32	63	97
	10	SAN VICENTE PACAYA	10	31	0	41	24	0	0	7	6	4	0	41	0	0	0	17	24	41
	11	SANTA LUCÍA COTZUMALGUAPA	91	187	0	278	138	0	4	66	46	23	1	278	6	0	0	113	159	278
	12	SIPACATE	10	17	0	27	17	0	1	1	2	6	0	27	1	0	0	8	18	27
	13	SIGUALÁ	28	78	0	106	47	0	0	40	14	5	0	106	5	0	0	48	53	106
	14	TIGUISATE	167	200	0	367	289	0	0	35	18	23	2	367	3	0	0	79	285	367
7		GUATEMALA	4,685	6,773	1	11,459	6,402	257	311	1,653	1,660	1,155	21	11,459	451	0	1	3,062	7,945	11,459
	1	AMATITLÁN	264	307	0	571	460	3	2	37	44	25	0	571	3	0	0	97	471	571
	2	CHINAUTLA	52	99	0	151	96	1	3	39	9	3	0	151	10	0	0	36	105	151
	3	CHUARRANCHO	22	29	0	51	33	0	0	9	2	7	0	51	16	0	0	2	33	51
	4	FRAJANES	46	66	0	112	73	0	1	16	14	8	0	112	1	0	0	35	76	112
	5	GUATEMALA	3,282	4,712	1	7,995	4,078	240	279	1,059	1,383	942	14	7,995	163	0	1	2,411	5,420	7,995
	6	MIXCO	104	163	0	267	186	5	11	39	21	5	0	267	4	0	0	46	217	267
	7	PALENCIA	68	91	0	159	113	0	2	19	9	15	1	159	0	0	0	39	120	159
	8	SAN JOSÉ DEL GOLFO	10	19	0	29	16	0	0	6	1	6	0	29	0	0	0	10	19	29
	9	SAN JOSÉ PINULA	82	124	0	206	152	0	2	25	11	15	1	206	0	0	0	46	160	206
	10	SAN JUAN SACATEPÉQUEZ	224	385	0	609	364	3	1	148	52	41	0	609	185	0	0	23	401	609
	11	SAN MIGUEL PETAPA	63	93	0	156	113	0	1	32	8	2	0	156	0	0	0	38	118	156
	12	SAN PEDRO AYAMPUC	39	42	0	81	57	0	1	11	6	6	0	81	0	0	0	12	69	81
	13	SAN PEDRO SACATEPÉQUEZ	29	59	0	88	45	0	0	23	10	10	0	88	30	0	0	6	52	88
	14	SAN RAYMUNDO	36	91	0	127	70	0	0	34	14	9	0	127	28	0	0	18	81	127
	15	SANTA CATARINA PINULA	39	47	0	86	49	2	0	13	14	7	1	86	0	0	0	28	58	86
	16	VILLA CAÑALES	109	130	0	239	160	2	4	42	16	15	0	239	3	0	0	66	170	239
	17	VILLA NUEVA	216	316	0	532	337	1	4	101	46	39	4	532	8	0	0	149	375	532

JENNIFER PATRICIA BALCÁRCEL DE LEÓN
 Coordinador de Registro Civil
 Registro Central de las Personas
 Sede Central RENAP Guatemala, Guatemala

Lic. Héctor Rubén García Cerén
 Jefe de Registro Civil de las Personas
 en Funciones
 Registro Central de las Personas
 Sede Central RENAP Guatemala, Guatemala


Juan Humberto Toledo Montenegro
 Subdirector de Apoyo Registral
 Registro Central de las Personas
 Sede Central RENAP Guatemala, Guatemala

Axel Ottoniel Maas Jacome
 Registrador Central de las Personas
 Registro Central de las Personas
 Sede Central RENAP Guatemala, Guatemala


Nombre de la meta: ... Inscripciones de hechos y actos registrales realizadas


REGISTRO CENTRAL DE LAS PERSONAS SEGUIMIENTO TEMÁTICO INSTITUCIONAL 2018 MES REPORTADO: MAYO

D	M	Departamento / municipio	Población beneficiada										Total	Maya	Xinca	Garífuna	Mestizos/ Ladinos	Otro	Total				
			Sexo			Edad						Pueblo											
			Mujeres	Hombres	No definido	Total	Niñez			Juventud	Adultos	Tercera Edad								No definido	Total		
				0 - 2	3 - 5	6 - 13	14 a 30 años	31 a 60 años	61 años en adelante														
8		HUEHUETENANGO	1,905	2,434	0	4,339	3,257	27	39	482	272	260	2	4,339	561	0	0	367	3,411	4,339			
	1	AGUACATÁN	65	87	0	152	97	1	3	23	11	17	0	152	42	0	0	9	101	152			
	2	CHIANTLA	81	94	0	175	133	2	3	16	5	16	0	175	3	0	0	29	143	175			
	3	COLOTENANGO	76	75	0	151	129	0	0	6	4	12	0	151	18	0	0	2	131	151			
	4	CONCEPCIÓN HUISTA	28	32	0	60	46	0	0	7	2	5	0	60	12	0	0	2	46	60			
	5	CUILCO	88	99	0	187	136	2	1	21	13	12	2	187	1	0	0	42	144	187			
	6	HUEHUETENANGO	289	402	0	691	518	3	2	84	49	35	0	691	37	0	0	124	530	691			
	7	JACALTENANGO	48	115	0	163	100	0	3	42	7	11	0	163	33	0	0	4	126	163			
	8	LA DEMOCRACIA	77	139	0	216	138	2	4	40	18	14	0	216	27	0	0	43	146	216			
	9	LA LIBERTAD	54	58	0	112	83	3	1	14	4	7	0	112	2	0	0	25	85	112			
	10	MALACATANCITO	27	45	0	72	49	1	1	7	2	12	0	72	4	0	0	16	52	72			
	11	NENTÓN	50	64	0	114	93	0	1	9	7	4	0	114	14	0	0	5	95	114			
	12	PETATÁN	9	2	0	11	9	0	0	1	0	1	0	11	0	0	0	1	10	11			
	13	SAN ANTONIO HUISTA	14	25	0	39	27	0	1	4	3	4	0	39	2	0	0	7	30	39			
	14	SAN GASPAR IXCHIL	13	11	0	24	21	0	0	1	0	2	0	24	3	0	0	0	21	24			
	15	SAN ILDEFONSO IXTAHUACÁN	75	80	0	155	131	0	1	13	5	5	0	155	19	0	0	4	132	155			
	16	SAN JUAN ATITÁN	44	43	0	87	68	1	1	6	5	6	0	87	17	0	0	0	70	87			
	17	SAN JUAN IXCOY	40	47	0	87	78	0	0	0	6	3	0	87	9	0	0	0	78	87			
	18	SAN MATEO IXTATÁN	105	115	0	220	184	1	1	18	13	3	0	220	27	0	0	0	193	220			
	19	SAN MIGUEL ACATÁN	44	64	0	108	76	1	0	6	12	13	0	108	31	0	0	0	77	108			
	20	SAN PEDRO NECTA	47	81	0	128	91	0	3	23	6	5	0	128	23	0	0	12	93	128			
	21	SAN PEDRO SOLOMA	90	120	0	210	154	4	6	22	16	8	0	210	32	0	0	2	176	210			
	22	SAN RAFAEL LA INDEPENDENCIA	31	36	0	67	46	1	0	6	7	7	0	67	17	0	0	0	50	67			
	23	SAN RAFAEL PEZAL	16	15	0	31	24	1	0	0	2	4	0	31	6	0	0	0	25	31			
	24	SAN SEBASTIÁN COATÁN	27	30	0	57	36	0	1	9	4	7	0	57	16	0	0	0	41	57			
	25	SAN SEBASTIÁN HUEHUETENANGO	53	75	0	128	91	0	0	17	15	5	0	128	38	0	0	3	87	128			
	26	SANTA ANA HUISTA	11	15	0	26	15	0	0	6	3	2	0	26	1	0	0	7	18	26			
	27	SANTA BÁRBARA	56	55	0	111	97	1	0	4	3	6	0	111	13	0	0	0	98	111			
	28	SANTA CRUZ BARILLAS	176	191	0	367	291	0	3	40	22	11	0	367	58	0	0	9	300	367			
	29	SANTA EULALIA	86	97	0	183	151	2	1	7	12	10	0	183	21	0	0	0	162	183			
	30	SANTIAGO CHIMALTENANGO	8	23	0	31	23	1	0	4	0	3	0	31	9	0	0	0	22	31			
	31	TECITÁN	18	26	0	44	29	0	0	8	5	2	0	44	3	0	0	10	31	44			
	32	TODOS SANTOS CUCHUMATÁN	47	53	0	100	70	0	2	14	9	5	0	100	23	0	0	1	76	100			
	33	UNIÓN CANTINIL	12	20	0	32	23	0	0	4	2	3	0	32	0	0	0	10	22	32			

1 
Jennifer Patricia Balcárcel De León
 Coordinador de Registro Civil
 Registro Central de las Personas
 Sede Central RENAP Guatemala, Guatemala

1 
Héctor Rubén García Cerén
 Jefe de Registro Civil de las Personas
 en Funciones
 Registro Central de las Personas
 Sede Central RENAP Guatemala, Guatemala

1 
 Licenciado Juan Enrique Toledo Montenegro
 Subdirector de Apoyo Registral
 Registro Central de las Personas
 Sede Central RENAP Guatemala, Guatemala

1 
Axel Ottoniel Maas Jácome
 Registrador Central de las Personas
 Registro Central de las Personas
 Sede Central RENAP Guatemala, Guatemala

Nombre de la meta: --

Inscripciones de hechos y actos registrales realizadas

REGISTRO CENTRAL DE LAS PERSONAS SEGUIMIENTO TEMÁTICO INSTITUCIONAL 2018 MES REPORTADO: MAYO

D	M	Departamento / municipio	Sexo		No definido	Total	Edad						No definido	Pueblo						
			Mujeres	Hombres			Nifex			Juventud 14 a 30 años	Adultos 31 a 60 años	Tercera Edad 61 años en adelante		Total	Maya	Xinca	Garífuna	Mestizos/ Ladinos	Otro	Total
							0 - 2	3 - 5	6 - 13											
9		IZABAL	421	625	0	1,046	647	4	7	146	124	115	3	1,046	70	0	5	284	687	1,046
	1	EL ESTOR	48	90	0	138	88	0	1	22	14	13	0	138	43	0	0	5	90	138
	2	LIVINGSTON	70	98	0	168	112	2	0	20	23	11	0	168	16	0	3	23	126	168
	3	LOS AMATES	58	75	0	133	87	1	1	22	9	13	0	133	1	0	0	40	92	133
	4	MORALES	100	165	0	265	161	0	0	39	29	35	1	265	3	0	0	91	171	265
	5	PUERTO BARRIOS	145	197	0	342	199	1	5	43	49	43	2	342	7	0	2	125	208	342
10		JALAPA	500	673	1	1,174	828	10	12	154	95	74	1	1,174	45	2	0	220	907	1,174
	1	JALAPA	352	437	1	790	595	5	8	87	57	38	0	790	23	1	0	122	644	790
	2	MATAQUESCUINTLA	40	59	0	99	68	0	2	11	8	9	1	99	0	1	0	27	71	99
	3	MONJAS	15	31	0	46	27	0	0	9	6	4	0	46	0	0	0	17	29	46
	4	SAN CARLOS ALZATATE	20	22	0	42	32	0	0	3	3	4	0	42	6	0	0	4	32	42
	5	SAN LUIS JILOTEPEQUE	18	43	0	61	23	3	1	19	9	6	0	61	15	0	0	5	41	61
	6	SAN MANUEL CHAPARRÓN	7	6	0	13	8	0	0	2	1	2	0	13	0	0	0	4	9	13
	7	SAN PEDRO PINULA	48	75	0	123	75	2	1	23	11	11	0	123	1	0	0	41	81	123
11		JUTIAPA	585	948	0	1,533	1,026	3	11	203	172	115	3	1,533	6	5	0	402	1,120	1,533
	1	AGUA BLANCA	17	27	0	44	19	0	3	9	8	5	0	44	0	0	0	17	27	44
	2	ASUNCIÓN MITA	55	90	0	145	92	1	0	10	24	17	1	145	0	0	0	47	98	145
	3	ATESCATEMPA	20	29	0	49	17	0	1	10	14	7	0	49	0	0	0	19	30	49
	4	COMAPA	26	39	0	65	40	0	0	16	4	5	0	65	0	0	0	24	41	65
	5	CONGUACO	25	26	0	51	37	0	1	9	2	2	0	51	0	0	0	11	40	51
	6	EL ADELANTO	2	7	0	9	3	0	0	1	1	4	0	9	0	0	0	6	3	9
	7	EL PROGRESO	22	52	0	74	31	0	1	17	17	7	1	74	1	0	0	27	46	74
	8	JALPATAGUA	25	48	0	73	34	0	0	18	13	8	0	73	0	0	0	31	42	73
	9	JEREZ	4	13	0	17	6	0	0	1	7	3	0	17	0	0	0	6	11	17
	10	JUTIAPA	298	400	0	698	583	2	4	48	40	21	0	698	3	5	0	85	605	698
	11	MOYUTA	36	81	0	117	67	0	1	22	16	10	1	117	0	0	0	46	71	117
	12	PASACO	9	16	0	25	19	0	0	3	2	1	0	25	0	0	0	6	19	25
	13	QUESADA	13	34	0	47	23	0	0	7	10	7	0	47	0	0	0	23	24	47
	14	SAN JOSÉ ACATEMPA	6	19	0	25	8	0	0	12	3	2	0	25	0	0	0	14	11	25
	15	SANTA CATARINA MITA	15	35	0	50	20	0	0	10	9	11	0	50	0	0	0	25	25	50
	16	YUPILTEPEQUE	5	17	0	22	13	0	0	7	1	1	0	22	0	0	0	9	13	22
	17	ZAPOTITLÁN	7	15	0	22	14	0	0	3	1	4	0	22	2	0	0	6	14	22

Jennifer Patricia Balcárcel De León
Coordinador de Registro Civil
Registro Central de las Personas
Sede Central RENAP Guatemala, Guatemala

Lic. Héctor Rubén García Cerén
Jefe de Registro Civil de las Personas
en Funciones
Registro Central de las Personas
Sede Central RENAP Guatemala, Guatemala

Licenciado Juan Ramón Toledo Montenegro
Subdirector de Apoyo Registral
Registro Central de las Personas
Sede Central RENAP Guatemala, Guatemala

Axel Ottoniel Maás Jácome
Registrador Central de las Personas
Registro Central de las Personas
Sede Central RENAP Guatemala, Guatemala

Nombre de la meta: Incripciones de hechos y actos registrales realizadas

REGISTRO CENTRAL DE LAS PERSONAS
SEGUIMIENTO TEMÁTICO INSTITUCIONAL 2018
MES REPORTADO: MAYO

D	M	Departamento / municipio	Sexo			Total	Edad						Total	Pueblo							
			Mujeres	Hombres	No definido		Niñez			Juventud 14 a 30 años	Adultos 31 a 60 años	Tercera Edad 61 años en adelante		No definido	Total	Maya	Xinec	Garifuna	Mestizos/Ladinos	Otro	Total
							0 - 2	3 - 5	6 - 13												
12		PETEN	709	1,063	0	1,772	1,260	13	19	210	155	113	2	1,772	111	0	0	350	1,311	1,772	
	1	DOLORES	39	46	0	85	45	2	7	8	13	10	0	85	2	0	0	17	66	85	
	2	EL CHAL	14	25	0	39	16	0	0	11	4	8	0	39	1	0	0	22	16	39	
	3	FLORES	43	66	0	109	55	0	3	21	17	13	0	109	2	0	0	44	63	109	
	4	LA LIBERTAD	85	132	0	217	145	1	2	29	23	16	1	217	11	0	0	57	149	217	
	5	LAS CRUCES	30	59	0	89	64	0	1	10	5	9	0	89	3	0	0	24	62	89	
	6	MELCHOR DE MENCOS	42	59	0	101	78	0	2	12	4	5	0	101	0	0	0	20	81	101	
	7	POPTÚN	96	172	0	268	195	2	0	28	28	14	1	268	20	0	0	50	198	268	
	8	SAN ANDRÉS	13	15	0	28	20	1	0	3	0	4	0	28	0	0	0	7	21	28	
	9	SAN BENITO	150	214	0	364	310	2	1	27	18	6	0	364	1	0	0	49	314	364	
	10	SAN FRANCISCO	7	18	0	25	12	0	0	6	2	5	0	25	1	0	0	12	12	25	
	11	SAN JOSÉ	5	11	0	16	8	0	1	3	2	2	0	16	1	0	0	6	9	16	
	12	SAN LUIS	52	83	0	135	82	1	1	22	19	10	0	135	31	0	0	17	87	135	
	13	SANTA ANA	19	14	0	33	20	2	0	5	2	4	0	33	1	0	0	9	23	33	
	14	SAYAXCHE	114	149	0	263	210	2	1	25	18	7	0	263	37	0	0	16	210	263	
13		QUETZALTENANGO	1,324	1,980	0	3,304	2,101	9	41	519	328	299	7	3,304	474	0	0	541	2,289	3,304	
	1	ALMOLONGA	38	38	0	76	29	1	5	12	16	13	0	76	20	0	0	4	52	76	
	2	CABRICÁN	29	42	0	71	49	0	1	9	4	8	0	71	10	0	0	1	60	71	
	3	CAJOLÁ	34	27	0	61	43	0	1	7	3	7	0	61	15	0	0	0	46	61	
	4	CANTEL	30	98	0	128	50	0	0	44	20	14	0	128	62	0	0	8	58	128	
	5	COATEPEQUE	361	442	0	803	607	0	6	81	53	55	1	803	1	0	0	159	643	803	
	6	COLOMBA	32	77	0	109	44	0	0	32	19	12	2	109	4	0	0	52	53	109	
	7	CONCEPCIÓN CHIQUIRICHAPA	21	33	0	54	29	1	3	6	8	7	0	54	19	0	0	0	35	54	
	8	EL PALMAR	21	57	0	78	43	0	0	18	7	9	1	78	19	0	0	9	50	78	
	9	FLORES COSTA CUCA	10	31	0	41	12	0	0	15	8	6	0	41	0	0	0	25	16	41	
	10	GÉNOVA	37	43	0	80	44	1	2	17	6	10	0	80	2	0	0	31	47	80	
	11	HUITÁN	26	35	0	61	47	0	0	10	1	3	0	61	13	0	0	2	46	61	
	12	LA ESPERANZA	8	31	0	39	15	0	1	16	5	2	0	39	7	0	0	11	21	39	
	13	OUNTEPEQUE	28	31	0	59	30	0	0	16	7	6	0	59	19	0	0	6	34	59	
	14	OSTUNCALCO	66	105	0	171	116	1	2	28	16	8	0	171	46	0	0	8	117	171	
	15	PALESTINA DE LOS ALTOS	35	43	0	78	51	1	5	7	6	8	0	78	11	0	0	6	61	78	
	16	QUETZALTENANGO	429	622	0	1,051	703	2	11	132	109	92	2	1,051	146	0	0	175	730	1,051	
	17	SALCAJÁ	17	29	0	46	11	1	0	19	7	8	0	46	9	0	0	16	21	46	
	18	SAN CARLOS SUA	17	58	0	75	35	0	2	16	7	15	0	75	21	0	0	12	42	75	
	19	SAN FRANCISCO LA UNIÓN	7	20	0	27	16	0	0	5	4	2	0	27	12	0	0	0	15	27	
	20	SAN MARTÍN SACATEPÉQUEZ	34	39	0	73	64	0	1	5	2	1	0	73	6	0	0	1	66	73	
	21	SAN MATEO	4	19	0	23	10	0	0	9	2	2	0	23	5	0	0	6	12	23	
	22	SAN MIGUEL SIGÜILÁ	15	13	0	28	20	0	0	2	4	2	0	28	7	0	0	1	20	28	
	23	SIBILIA	11	11	0	22	14	0	0	3	5	0	0	22	1	0	0	3	18	22	
	24	ZUNIL	14	36	0	50	19	1	1	10	9	9	1	50	19	0	0	5	26	50	

Jennifer Patricia Balcárcel De León
Coordinador de Registro Civil
Registro Central de las Personas
Sede Central RENAP Guatemala, Guatemala

Lic. Hector Rubén García Cerén
Jefe de Registro Civil de las Personas
en Funciones
Registro Central de las Personas
Sede Central RENAP Guatemala, Guatemala

Licenciado Juan Ramiro Toledo Montenegro
Subdirector de Apoyo Registral
Registro Central de las Personas
Sede Central RENAP Guatemala, Guatemala

Axel Ottoniel Maas Jácome
Registrador Central de las Personas
Registro Central de las Personas
Sede Central RENAP Guatemala, Guatemala


Nombre de la meta: Inscripciones de hechos y actos registrales realizadas


REGISTRO CENTRAL DE LAS PERSONAS
SEGUIMIENTO TEMÁTICO INSTITUCIONAL 2018
MES REPORTADO: MAYO


Población beneficiada

D	M	Departamento / municipio	Sexo			Total	Edad							Pueblo						
			Mujeres	Hombres	No definido		Niñez			Juventud 14 a 30 años	Adultos 31 a 60 años	Tercera Edad 61 años en adelante	No definido	Total	Maya	Xinca	Garifuna	Mestizos/ Ladinos	Otro	Total
							0 - 2	3 - 5	6 - 13											
14		QUICHE	1,582	2,260	0	3,842	2,941	10	19	492	217	163	0	3,842	714	0	0	109	3,019	3,842
	1	CANILLA	19	41	0	60	41	0	0	6	10	3	0	60	3	0	0	8	49	60
	2	CHAJUL	77	112	0	189	147	1	0	23	10	8	0	189	36	0	0	5	148	189
	3	CHICAMÁN	56	90	0	146	105	0	1	24	9	7	0	146	30	0	0	14	102	146
	4	CHICHÉ	41	68	0	109	91	1	1	11	4	1	0	109	11	0	0	3	95	109
	5	CHICHICASTENANGO	196	236	0	432	323	2	0	63	17	27	0	432	111	0	0	2	319	432
	6	CHINIQUE	20	24	0	44	32	0	0	6	1	5	0	44	8	0	0	1	35	44
	7	CUNÉN	72	115	0	187	150	1	0	20	12	4	0	187	27	0	0	5	155	187
	8	IXCÁN	133	193	0	326	248	2	3	40	26	7	0	326	62	0	0	13	251	326
	9	JOYABAJ	194	241	0	435	377	1	5	18	16	18	0	435	41	0	0	3	391	435
	10	NEBAJ	107	159	0	266	185	0	0	45	24	12	0	266	71	0	0	4	191	266
	11	PACHALUM	15	11	0	26	17	0	0	2	6	1	0	26	0	0	0	8	18	26
	12	PATZITE	10	15	0	25	22	0	0	1	1	1	0	25	3	0	0	0	22	25
	13	SACAPULAS	87	107	0	194	149	0	2	26	11	6	0	194	25	0	0	2	167	194
	14	SAN ANDRÉS SAJCABAJÁ	32	41	0	73	59	1	1	7	2	3	0	73	11	0	0	3	59	73
	15	SAN ANTONIO ILOTENANGO	39	50	0	89	70	0	0	13	3	3	0	89	16	0	0	0	73	89
	16	SAN BARTOLOMÉ JOCOTENANGO	11	34	0	45	40	0	0	4	1	0	0	45	4	0	0	0	41	45
	17	SAN JUAN COTZAL	38	77	0	115	90	0	1	10	7	7	0	115	28	0	0	0	87	115
	18	SAN PEDRO JOCOPILAS	59	91	0	150	122	0	0	19	4	5	0	150	22	0	0	1	127	150
	19	SANTA CRUZ DEL QUICHÉ	175	295	0	470	313	1	4	101	30	21	0	470	123	0	0	20	327	470
	20	USPANTÁN	132	160	0	292	225	0	0	35	16	16	0	292	50	0	0	16	226	292
	21	ZACUALPA	69	100	0	169	135	0	1	18	7	8	0	169	32	0	0	1	136	169
15		RETALHULEU	432	653	0	1,085	709	9	6	150	111	99	1	1,085	41	0	0	274	770	1,085
	1	CHAMPERICO	29	45	0	74	45	0	0	9	13	7	0	74	1	0	0	26	47	74
	2	EL ASINTAL	16	31	0	47	27	1	0	8	5	6	0	47	4	0	0	14	29	47
	3	NUEVO SAN CARLOS	30	45	0	75	47	0	0	10	12	5	1	75	1	0	0	19	55	75
	4	RETALHULEU	253	352	0	605	441	4	4	69	43	44	0	605	12	0	0	119	474	605
	5	SAN ANDRÉS VILLA SECA	42	61	0	103	54	1	2	14	20	12	0	103	4	0	0	43	56	103
	6	SAN FELIPE RETALHULEU	17	34	0	51	33	0	0	6	4	8	0	51	2	0	0	14	35	51
	7	SAN MARTÍN ZAPOTITLÁN	15	32	0	47	23	3	0	14	2	5	0	47	3	0	0	17	27	47
	8	SAN SEBASTIÁN	20	40	0	60	25	0	0	15	11	9	0	60	12	0	0	17	31	60
	9	SANTA CRUZ MULLÁ	10	13	0	23	14	0	0	5	1	3	0	23	2	0	0	5	16	23


RENAP
 Jennifer Patricia Balcárcel De León
 Coordinador de Registro Civil
 Registro Central de las Personas
 Sede Central RENAP Guatemala, Guatemala


RENAP
 Lic. Héctor Rubén García Cerén
 Jefe de Registro Civil de las Personas
 en Funciones
 Registro Central de las Personas
 Sede Central RENAP Guatemala, Guatemala


RENAP
 Lic. Juan Ramón Toledo Montenegro
 Subdirector de Apoyo Registral
 Registro Central de las Personas
 Sede Central RENAP Guatemala, Guatemala


RENAP
 Axel Ottoniel Maas Jácome
 Registrador Central de las Personas
 Registro Central de las Personas
 Sede Central RENAP Guatemala, Guatemala


Nombre de la meta:

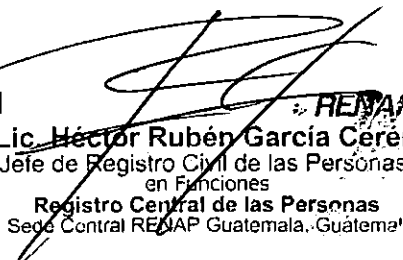
Inscripciones de hechos y actos registrales realizadas

REGISTRO CENTRAL DE LAS PERSONAS
SEGUIMIENTO TEMÁTICO INSTITUCIONAL 2018
MES REPORTADO: MAYO


Población beneficiada

D	M	Departamento / municipio	Sexo		No definido	Total	Edad					No definido	Pueblo							
			Mujeres	Hombres			Niñez			Juventud	Adultos		Tercera Edad	Total	Maya	Xinca	Garífuna	Mestizos/Ladinos	Otro	Total
							0 - 2	3 - 5	6 - 13											
16		SACATEPEQUEZ	398	680	0	1,078	677	3	6	220	79	92	1	1,078	116	0	0	186	776	1,078
	1	ANTIGUA GUATEMALA	168	230	0	398	297	1	2	33	31	34	0	398	8	0	0	64	326	398
	2	CIUDAD VIEJA	27	47	0	74	46	0	0	18	1	9	0	74	0	0	0	24	50	74
	3	JOCOTENANGO	13	35	0	48	24	0	0	13	6	5	0	48	1	0	0	21	26	48
	4	MAGDALENA MILPAS ALTAS	12	16	0	28	19	0	0	7	1	1	0	28	0	0	0	7	21	28
	5	PASTORES	13	15	0	28	14	0	1	5	4	4	0	28	3	0	0	6	19	28
	6	SAN ANTONIO AGUAS CALIENTES	13	26	0	39	17	1	2	13	2	4	0	39	10	0	0	8	21	39
	7	SAN BARTOLOMÉ MILPAS ALTAS	7	10	0	17	12	1	0	2	1	1	0	17	0	0	0	1	16	17
	8	SAN JUAN ALOTENANGO	22	48	0	70	33	0	0	27	4	6	0	70	4	0	0	9	57	70
	9	SAN LUCAS SACATEPEQUEZ	24	41	0	65	35	0	0	19	6	5	0	65	1	0	0	20	44	65
	10	SAN MIGUEL DUEÑAS	2	21	0	23	14	0	0	6	0	3	0	23	1	0	0	6	16	23
	11	SANTA CATARINA BARAHONA	3	10	0	13	4	0	0	5	1	3	0	13	6	0	0	2	5	13
	12	SANTA LUCÍA MILPAS ALTAS	9	25	0	34	20	0	0	7	5	2	0	34	1	0	0	7	26	34
	13	SANTA MARÍA DE JESÚS	20	24	0	44	31	0	0	8	4	1	0	44	12	0	0	1	31	44
	14	SANTIAGO SACATEPEQUEZ	19	49	0	68	35	0	1	22	4	6	0	68	25	0	0	4	39	68
	15	SANTO DOMINGO XENACÓJ	10	18	0	28	15	0	0	6	4	3	0	28	9	0	0	3	16	28
	16	SUMPANGO	36	65	0	101	61	0	0	29	5	5	1	101	35	0	0	3	63	101

1 
Jennifer Patricia Balcárcel De León
 Coordinador de Registro Civil
 Registro Central de las Personas
 Sede Central RENAP Guatemala, Guatemala

1 
Lic. Héctor Rubén García Cerén
 Jefe de Registro Civil de las Personas
 en Funciones
 Registro Central de las Personas
 Sede Central RENAP Guatemala, Guatemala


 Licenciado Juan Ramiro Toledo Montenegro
 Subdirector de Apoyo Registral
 Registro Central de las Personas
 Sede Central RENAP Guatemala, Guatemala

1 
Axel Ottoniel Maas Jácome
 Registrador Central de las Personas
 Registro Central de las Personas
 Sede Central RENAP Guatemala, Guatemala

Nombre de la meta:

Inscripciones de hechos y actos registrales realizadas

REGISTRO CENTRAL DE LAS PERSONAS SEGUIMIENTO TEMÁTICO INSTITUCIONAL 2018 MES REPORTADO: MAYO

Población beneficiada

D	M	Departamento / municipio	Sexo			Total	Edad						No definido	Total	Pueblo					Total
			Mujeres	Hombres	No definido		Niñez			Juventud 14 a 30 años	Adultos 31 a 60 años	Tercera Edad 61 años en adelante			Maya	Xinca	Garífuna	Mestizos/ Ladinos	Otro	
							0 - 2	3 - 5	6 - 13											
17		SAN MARCOS	1,357	1,954	0	3,311	2,342	21	27	371	277	269	4	3,311	213	0	0	648	2,450	3,311
	1	AYUTLA	42	53	0	95	54	1	0	17	15	8	0	95	0	0	0	42	53	95
	2	CATARINA	26	39	0	65	31	0	0	12	7	15	0	65	0	0	0	33	32	65
	3	COMITANCILLO	89	93	0	182	143	0	1	11	13	13	1	182	38	0	0	1	143	182
	4	CONCEPCIÓN TUTUAPA	78	113	0	191	154	0	0	12	15	10	0	191	30	0	0	5	156	191
	5	EL QUETZAL	20	23	0	43	25	0	0	5	4	9	0	43	0	0	0	15	28	43
	6	EL TUMBADOR	37	58	0	95	52	2	0	11	10	20	0	95	0	0	0	40	55	95
	7	ESQUIPULAS PALO GORDO	12	17	0	29	15	0	0	3	4	7	0	29	0	0	0	14	15	29
	8	IXCHIGUÁN	23	38	0	61	43	0	1	6	7	4	0	61	14	0	0	1	46	61
	9	LA BLANCA	25	34	0	59	38	1	0	2	12	6	0	59	0	0	0	22	37	59
	10	LA REFORMA	12	17	0	29	15	0	1	6	4	3	0	29	0	0	0	13	16	29
	11	MALACATÁN	208	274	0	482	388	3	3	41	27	20	0	482	17	0	0	63	402	482
	12	NUEVO PROGRESO	20	37	0	57	33	1	1	7	7	8	0	57	0	0	0	22	35	57
	13	OCOS	13	27	0	40	24	0	3	7	5	1	0	40	0	0	0	13	27	40
	14	PAJARITA	18	46	0	64	37	0	0	10	11	6	0	64	0	0	0	24	40	64
	15	RÍO BLANCO	3	12	0	15	9	1	1	2	2	0	0	15	1	0	0	3	11	15
	16	SAN ANTONIO SACATEPÉQUEZ	16	26	0	42	18	0	0	12	4	8	0	42	0	0	0	20	22	42
	17	SAN CRISTÓBAL CUCHO	14	24	0	38	22	1	0	8	1	6	0	38	0	0	0	14	24	38
	18	SAN JOSÉ EL RODEO	18	15	0	33	20	0	0	3	4	6	0	33	1	0	0	11	21	33
	19	SAN JOSÉ OJETENAM	18	30	0	48	29	0	1	7	4	7	0	48	1	0	0	15	32	48
	20	SAN LORENZO	13	32	0	45	31	0	0	7	3	4	0	45	8	0	0	6	31	45
	21	SAN MARCOS	232	273	0	505	410	2	6	40	27	19	1	505	6	0	0	71	428	505
	22	SAN MIGUEL IXTAHUACÁN	61	119	0	180	143	1	0	20	9	7	0	180	37	0	0	0	143	180
	23	SAN PABLO	28	46	0	74	30	0	0	18	13	13	0	74	1	0	0	41	32	74
	24	SAN PEDRO SACATEPÉQUEZ	63	134	0	197	112	1	1	41	22	20	0	197	2	0	0	69	126	197
	25	SAN RAFAEL PIE DE LA CUESTA	11	25	0	36	21	0	0	5	6	4	0	36	0	0	0	15	21	36
	26	SIBINAL	22	24	0	46	35	0	0	5	2	4	0	46	6	0	0	5	35	46
	27	SIPACAPA	34	39	0	73	61	1	1	3	2	5	0	73	11	0	0	0	62	73
	28	TACANÁ	92	132	0	224	160	2	2	28	17	15	0	224	11	0	0	25	188	224
	29	TAJUMULCO	55	72	0	127	91	3	4	8	13	8	0	127	27	0	0	6	94	127
	30	TEJUTLA	54	82	0	136	98	1	1	14	7	13	2	136	2	0	0	39	95	136

Jennifer Patricia Balcárcel De León
Coordinador de Registro Civil
Registro Central de las Personas
Sede Central RENAP Guatemala, Guatemala

Lic. Héctor Rubén García Cerén
Jefe de Registro Civil de las Personas
en Funciones
Registro Central de las Personas
Sede Central RENAP Guatemala, Guatemala

Licenciado Juan Domingo Toledo Montenegro
Subdirector de Apoyo Registral
Registro Central de las Personas
Sede Central RENAP Guatemala, Guatemala


Axel Ottoniel Maas Jácome
Registrador Central de las Personas
Registro Central de las Personas
Sede Central RENAP Guatemala, Guatemala


Nombre de la meta: _____ Inscripciones de hechos y actos registrales realizadas

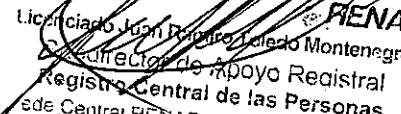
REGISTRO CENTRAL DE LAS PERSONAS SEGUIMIENTO TEMÁTICO INSTITUCIONAL 2018 MES REPORTADO: MAYO

Población beneficiada

D	M	Departamento / municipio	Sexo			Total	Edad						No definido	Pueblo						
			Mujeres	Hombres	No definido		Niñez			Juventud	Adultos	Tercera Edad		Total	Maya	Xinec	Garífuna	Mestizos/Ladinos	Otro	Total
							0 - 2	3 - 5	6 - 13											
18		SANTA ROSA	495	812	0	1,307	894	3	18	160	116	116	0	1,307	2	1	0	340	964	1,307
	1	BARBERENA	35	65	0	100	64	0	2	20	8	6	0	100	0	1	0	30	69	100
	2	CASILLAS	4	20	0	24	10	0	1	5	5	3	0	24	0	0	0	10	14	24
	3	CHIQUMULLA	38	83	0	121	72	0	1	19	14	15	0	121	0	0	0	41	80	121
	4	CUILAPA	271	364	0	635	520	1	6	36	38	34	0	635	1	0	0	97	537	635
	5	GUAZACAPÁN	14	34	0	48	26	0	0	11	6	5	0	48	0	0	0	17	31	48
	6	NUEVA SANTA ROSA	21	53	0	74	22	0	6	16	16	14	0	74	0	0	0	36	38	74
	7	ORATORIO	14	35	0	49	24	2	0	9	7	7	0	49	0	0	0	20	29	49
	8	PUEBLO NUEVO VIÑAS	25	26	0	51	35	0	0	8	2	6	0	51	0	0	0	14	37	51
	9	SAN JUAN TECUACO	10	8	0	18	17	0	0	0	1	0	0	18	0	0	0	1	17	18
	10	SAN RAFAEL LAS FLORES	5	16	0	21	12	0	0	3	3	3	0	21	0	0	0	8	13	21
	11	SANTA CRUZ NARANJO	8	21	0	29	17	0	1	4	4	3	0	29	0	0	0	12	17	29
	12	SANTA MARÍA IXHUATÁN	16	31	0	47	24	0	0	10	6	7	0	47	0	0	0	22	25	47
	13	SANTA ROSA DE LIMA	10	16	0	26	13	0	1	8	1	3	0	26	1	0	0	10	15	26
	14	TAXISCO	24	40	0	64	38	0	0	11	5	10	0	64	0	0	0	22	42	64
19		SOLOLÁ	517	791	0	1,308	875	9	11	219	117	77	0	1,308	357	0	0	37	914	1,308
	1	CONCEPCIÓN	3	6	0	9	6	0	0	2	1	0	0	9	3	0	0	0	6	9
	2	NAHUALÁ	70	98	0	168	111	0	0	22	13	22	0	168	60	0	0	0	108	168
	3	PANAJACHEL	14	34	0	48	23	0	0	12	7	6	0	48	14	0	0	8	26	48
	4	SAN ANDRÉS SEMETABAJ	8	12	0	20	19	0	0	1	0	0	0	20	1	0	0	0	19	20
	5	SAN ANTONIO PALOPÓ	10	13	0	23	11	0	0	8	4	0	0	23	10	0	0	1	12	23
	6	SAN JOSÉ CHACAYÁ	5	5	0	10	10	0	0	0	0	0	0	10	0	0	0	0	10	10
	7	SAN JUAN LA LAGUNA	7	23	0	30	14	0	0	6	8	2	0	30	16	0	0	1	13	30
	8	SAN LUCAS TOLIMÁN	19	34	0	53	24	0	0	16	10	3	0	53	25	0	0	5	23	53
	9	SAN MARCOS LA LAGUNA	3	3	0	6	4	0	0	2	0	0	0	6	2	0	0	0	4	6
	10	SAN PABLO LA LAGUNA	9	8	0	17	13	0	0	3	0	1	0	17	4	0	0	0	13	17
	11	SAN PEDRO LA LAGUNA	13	13	0	26	7	0	0	7	10	2	0	26	16	0	0	0	8	26
	12	SANTA CATARINA IXTAHUACÁN	47	59	0	106	81	0	1	11	4	9	0	106	25	0	0	0	81	106
	13	SANTA CATARINA PALOPO	4	2	0	6	3	0	0	1	1	1	0	6	2	0	0	1	3	6
	14	SANTA CLARA LA LAGUNA	13	32	0	45	22	1	0	7	8	7	0	45	19	0	0	0	26	45
	15	SANTA CRUZ LA LAGUNA	12	13	0	25	22	0	0	3	0	0	0	25	3	0	0	0	22	25
	16	SANTA LUCÍA UTATLÁN	9	22	0	31	9	0	0	11	7	4	0	31	20	0	0	1	10	31
	17	SANTA MARÍA VISITACIÓN	2	3	0	5	4	0	0	0	0	1	0	5	1	0	0	0	4	5
	18	SANTIAGO ATILÁN	39	63	0	102	60	0	0	31	6	5	0	102	41	0	0	1	60	102
	19	SOLOLÁ	230	348	0	578	432	8	10	76	38	14	0	578	95	0	0	17	466	578


Jennifer Patricia Balcárcel De León
 Coordinador de Registro Civil
 Registro Central de las Personas
 Sede Central RENAP Guatemala, Guatemala


Lic. Héctor Rubén García Cerén
 Jefe de Registro Civil de las Personas
 en Funciones
 Registro Central de las Personas
 Sede Central RENAP Guatemala, Guatemala



Licenciado Juan Francisco Toledo Montenegro
 Director de Apoyo Registral
 Registro Central de las Personas
 Sede Central RENAP Guatemala, Guatemala



Axel Ottoniel Maas Jácome
 Registrador Central de las Personas
 Registro Central de las Personas
 Sede Central RENAP Guatemala, Guatemala


Nombre de la meta: Inscripciones de hechos y actos registrales realizadas


REGISTRO CENTRAL DE LAS PERSONAS
SEGUIMIENTO TEMÁTICO INSTITUCIONAL 2018
MES REPORTADO: MAYO

D	M	Departamento / municipio	Sexo			Total	Edad						No definido	Total	Pueblo						
			Mujeres	Hombres	No definido		Niñez			Juventud 14 a 30 años	Adultos 31 a 60 años	Tercera Edad 61 años en adelante			Total	Maya	Xinca	Garifuna	Mestizos/Ladinos	Otro	Total
							0 - 2	3 - 5	6 - 13												
20		SUCHITEPEQUEZ	756	1,146	0	1,902	1,241	6	10	310	189	144	2	1,902	258	0	0	332	1,312	1,902	
	1	CHICACAO	55	94	0	149	87	1	1	33	16	9	2	149	49	0	0	15	85	149	
	2	CUYOTENANGO	15	47	0	62	27	0	0	18	10	7	0	62	2	0	0	29	31	62	
	3	MAZATENANGO	390	494	0	884	754	2	1	54	45	28	0	884	21	0	0	88	775	884	
	4	PATULUL	34	50	0	84	55	0	1	9	10	9	0	84	5	0	0	12	67	84	
	5	PUEBLO NUEVO	6	14	0	20	8	0	0	4	5	3	0	20	6	0	0	5	9	20	
	6	RÍO BRAVO	22	36	0	58	30	0	0	14	11	3	0	58	3	0	0	23	32	58	
	7	SAMAYAC	18	14	0	32	17	1	0	7	2	5	0	32	11	0	0	3	18	32	
	8	SAN ANTONIO SUCHITEPEQUEZ	52	81	0	133	68	1	2	36	14	12	0	133	33	0	0	26	74	133	
	9	SAN BERNARDINO	11	12	0	23	15	0	0	3	5	0	0	23	6	0	0	2	15	23	
	10	SAN FRANCISCO ZAPOTITLÁN	16	31	0	47	18	0	3	11	6	9	0	47	9	0	0	17	21	47	
	11	SAN GABRIEL	9	12	0	21	8	0	0	4	2	7	0	21	6	0	0	5	10	21	
	12	SAN JOSÉ EL ÍDOLO	5	19	0	24	11	0	0	2	7	4	0	24	7	0	0	6	11	24	
	13	SAN JOSÉ LA MÁQUINA	28	41	0	69	26	0	1	20	10	12	0	69	6	0	0	34	29	69	
	14	SAN JUAN BAUTISTA	6	9	0	15	8	0	0	3	2	2	0	15	1	0	0	6	8	15	
	15	SAN LORENZO	7	14	0	21	3	0	0	6	6	6	0	21	8	0	0	7	6	21	
	16	SAN MIGUEL PANÁN	4	31	0	35	16	0	0	13	3	3	0	35	13	0	0	5	17	35	
	17	SAN PABLO JOCOPILAS	18	52	0	70	19	0	0	36	11	4	0	70	43	0	0	4	23	70	
	18	SANTA BÁRBARA	20	32	0	52	26	1	1	13	7	4	0	52	6	0	0	18	28	52	
	19	SANTO DOMINGO SUCHITEPEQUEZ	15	22	0	37	15	0	0	7	7	8	0	37	8	0	0	12	17	37	
	20	SANTO TOMAS LA UNIÓN	16	19	0	35	16	0	0	7	6	6	0	35	9	0	0	5	21	35	
	21	ZUNILITO	9	22	0	31	14	0	0	10	4	3	0	31	6	0	0	10	15	31	
21		TOTONICAPÁN	600	904	0	1,504	1,061	3	10	242	88	99	1	1,504	369	0	0	25	1,110	1,504	
	1	MOMOSTENANGO	127	184	0	311	220	0	3	60	11	17	0	311	75	0	0	5	231	311	
	2	SAN ANDRÉS XECUL	29	37	0	66	39	0	1	11	10	5	0	66	24	0	0	0	42	66	
	3	SAN BARTOLO	11	25	0	36	23	0	0	8	3	2	0	36	6	0	0	3	27	36	
	4	SAN CRISTÓBAL TOTONICAPÁN	38	69	0	107	61	1	0	22	13	10	0	107	40	0	0	4	63	107	
	5	SAN FRANCISCO EL ALTO	54	74	0	128	77	2	0	26	14	9	0	128	45	0	0	0	83	128	
	6	SANTA LUCÍA LA REFORMA	24	40	0	64	60	0	0	3	1	0	0	64	3	0	0	1	60	64	
	7	SANTA MARÍA CHIQUIMULA	62	76	0	138	101	0	3	20	3	11	0	138	34	0	0	0	104	138	
	8	TOTONICAPÁN	255	399	0	654	480	0	3	92	33	45	1	654	142	0	0	12	500	654	


Jennifer Patricia Balcárcel De León
 Coordinador de Registro Civil
 Registro Central de las Personas
 Sede Central RENAP Guatemala, Guatemala


Lic. Héctor Rubén García Ceren
 Jefe de Registro Civil de las Personas
 en Funciones
 Registro Central de las Personas
 Sede Central RENAP Guatemala, Guatemala


 Subdirector de Apoyo Registral
 Registro Central de las Personas
 Sede Central RENAP Guatemala, Guatemala


Axel Ottoniel Maas Jácome
 Registrador Central de las Personas
 Registro Central de las Personas
 Sede Central RENAP Guatemala, Guatemala


Nombre de la meta:


Inscripciones de hechos y actos registrales realizadas


**REGISTRO CENTRAL DE LAS PERSONAS
SEGUIMIENTO TEMÁTICO INSTITUCIONAL 2018
MES REPORTADO: MAYO**

Población beneficiada

D	M	Departamento / municipio	Sexo			Total	Edad						No definido	Pueblo						
			Mujeres	Hombres	No definido		Niñez			Juventud 14 a 30 años	Adultos 31 a 60 años	Tercera Edad 61 años en adelante		Total	Maya	Xinca	Garífuna	Mestizos/ Ladinos	Otro	Total
							0 - 2	3 - 5	6 - 13											
22		ZACAPA	330	472	0	802	509	2	5	116	89	81	0	802	2	0	0	246	554	802
	1	CABAÑAS	12	13	0	25	15	0	0	2	3	5	0	25	0	0	0	8	17	25
	2	ESTANZUELA	9	28	0	37	9	1	1	16	6	4	0	37	0	0	0	22	15	37
	3	GUALÁN	42	73	0	115	56	0	0	25	19	15	0	115	0	0	0	51	64	115
	4	HUITÉ	9	12	0	21	16	0	0	4	0	1	0	21	0	0	0	5	16	21
	5	LA UNIÓN	54	55	0	109	91	0	0	9	5	4	0	109	0	0	0	17	92	109
	6	RÍO HONDO	15	32	0	47	22	0	1	9	10	5	0	47	0	0	0	23	24	47
	7	SAN DIEGO	4	11	0	15	8	0	0	3	1	3	0	15	0	0	0	8	7	15
	8	SAN JORGE	9	12	0	21	16	0	0	2	1	2	0	21	0	0	0	4	17	21
	9	TECULUTÁN	22	35	0	57	19	0	0	14	10	14	0	57	0	0	0	31	26	57
	10	USUMATLÁN	8	16	0	24	16	0	1	3	2	2	0	24	0	0	0	7	17	24
	11	ZACAPA	146	185	0	331	241	1	2	29	32	26	0	331	2	0	0	70	259	331


RENAP
Jennifer Patricia Balcárcel De León
 Coordinador de Registro Civil
 Registro Central de las Personas
 Sede Central RENAP Guatemala, Guatemala


RENAP
Lic. Héctor Rubén García Cerén
 Jefe de Registro Civil de las Personas
 en Funciones
 Registro Central de las Personas
 Sede Central RENAP Guatemala, Guatemala


RENAP
 Licenciado Juan Roberto Toledo Montenegro
 Subdirector de Apoyo Registral
 Registro Central de las Personas
 Sede Central RENAP Guatemala, Guatemala


RENAP
Axel Ottoniel Maas Jácome
 Registrador Central de las Personas
 Registro Central de las Personas
 Sede Central RENAP Guatemala, Guatemala

Seguimiento Temático Institucional 2018

INSCRIPCIONES EXTEMPORÁNEAS DE NACIMIENTO REALIZADAS

Nombre de la meta: Inscripciones extemporáneas de nacimiento realizadas.

**REGISTRO CENTRAL DE LAS PERSONAS
SEGUIMIENTO TEMÁTICO INSTITUCIONAL 2018
MES REPORTADO: MAYO**

Población beneficiada

D	M	Departamento / municipio	Sexo			Total	Edad						No definido	Pueblo						
			Mujeres	Hombres	No definido		Niñez			Juventud 14 a 30 años	Adultos 31 a 60 años	Tercera Edad 61 años en adelante		Total	Maya	Xinca	Garífuna	Mestizos/Ladinos	Otro	Total
							0 - 2	3 - 5	6 - 13											
		República de Guatemala	2,293	2,470	0	4,763	3,979	355	201	96	60	72	4,763	0	0	0	0	0	4,763	4,763
1		ALTA VERAPAZ	259	257	0	516	464	27	10	7	3	5	516	0	0	0	0	0	516	516
	1	CHAHAL	4	6	0	10	8	0	1	0	0	1	10	0	0	0	0	0	10	10
	2	CHISEC	43	33	0	76	70	3	0	2	1	0	76	0	0	0	0	0	76	76
	3	COBÁN	19	30	0	49	45	1	2	1	0	0	49	0	0	0	0	0	49	49
	4	FRAY BARTOLOMÉ DE LAS CASAS	15	9	0	24	21	2	0	0	0	1	24	0	0	0	0	0	24	24
	5	LANQUÍN	7	4	0	11	10	0	0	1	0	0	11	0	0	0	0	0	11	11
	6	PANZÓS	24	27	0	51	40	4	2	1	1	3	51	0	0	0	0	0	51	51
	7	RAXRUHÁ	9	5	0	14	10	2	1	0	1	0	14	0	0	0	0	0	14	14
	8	SAN CRISTÓBAL VERAPAZ	3	3	0	6	6	0	0	0	0	0	6	0	0	0	0	0	6	6
	9	SAN JUAN CHAMELCO	15	6	0	21	20	1	0	0	0	0	21	0	0	0	0	0	21	21
	10	SAN MIGUEL TUCURÚ	10	10	0	20	19	0	1	0	0	0	20	0	0	0	0	0	20	20
	11	SAN PEDRO CARCHÁ	50	64	0	114	110	4	0	0	0	0	114	0	0	0	0	0	114	114
	12	SANTA CATALINA LA TINTA	7	6	0	13	12	0	1	0	0	0	13	0	0	0	0	0	13	13
	13	SANTA CRUZ VERAPAZ	4	5	0	9	8	0	0	1	0	0	9	0	0	0	0	0	9	9
	14	SANTA MARÍA CAHABÓN	12	12	0	24	19	5	0	0	0	0	24	0	0	0	0	0	24	24
	15	SENAHÚ	32	30	0	62	56	4	2	0	0	0	62	0	0	0	0	0	62	62
	16	TACTIC	1	3	0	4	3	0	0	1	0	0	4	0	0	0	0	0	4	4
	17	TAMAHÚ	4	4	0	8	7	1	0	0	0	0	8	0	0	0	0	0	8	8
2		BAJA VERAPAZ	37	40	0	77	72	1	0	1	2	1	77	0	0	0	0	0	77	77
	1	CUBULCO	11	21	0	32	30	0	0	0	1	1	32	0	0	0	0	0	32	32
	2	GRANADOS	0	1	0	1	1	0	0	0	0	0	1	0	0	0	0	0	1	1
	3	PURULHÁ	20	12	0	32	31	0	0	1	0	0	32	0	0	0	0	0	32	32
	4	RABINAL	1	0	0	1	0	0	0	0	1	0	1	0	0	0	0	0	1	1
	5	SALAMÁ	3	6	0	9	8	1	0	0	0	0	9	0	0	0	0	0	9	9
	6	SAN JERÓNIMO	2	0	0	2	2	0	0	0	0	0	2	0	0	0	0	0	2	2

RENAP
Jennifer Patricia Balcárcel De León
 Coordinador de Registro Civil
 Registro Central de las Personas
 Sede Central RENAP Guatemala, Guatemala

RENAP
Lic. Héctor Rubén García Cerén
 Jefe de Registro Civil de las Personas
 en Funciones
 Registro Central de las Personas
 Sede Central RENAP Guatemala, Guatemala

RENAP
 Lic. Juan Carlos Toledo Montenegro
 Subdirector de Apoyo Registral
 Registro Central de las Personas
 Sede Central RENAP Guatemala, Guatemala

RENAP
Axel Ottoniel Maas Jácome
 Registrador Central de las Personas
 Registro Central de las Personas
 Sede Central RENAP Guatemala, Guatemala

REGISTRO CENTRAL DE LAS PERSONAS SEGUIMIENTO TEMÁTICO INSTITUCIONAL 2018 MES REPORTADO: MAYO

Población beneficiada

D	M	Departamento / municipio	Sexo			Total	Edad						Pueblo							
			Mujeres	Hombres	No definido		Niñez			Juventud 14 a 30 años	Adultos 31 a 60 años	Tercera Edad 61 años en adelante	No definido	Total	Maya	Xinca	Garífuna	Mestizos/ Ladinos	Otro	Total
							0 - 2	3 - 5	6 - 13											
3		CHIMALTENANGO	44	33	0	77	60	7	3	2	4	1	77	0	0	0	0	0	77	77
	1	ACATENANGO	2	2	0	4	3	0	1	0	0	0	4	0	0	0	0	0	4	4
	2	CHIMALTENANGO	3	6	0	9	7	1	1	0	0	0	9	0	0	0	0	0	9	9
	3	EL TEJAR	1	2	0	3	2	1	0	0	0	0	3	0	0	0	0	0	3	3
	4	PARRAMOS	3	0	0	3	3	0	0	0	0	0	3	0	0	0	0	0	3	3
	5	PATZICÍA	1	1	0	2	1	1	0	0	0	0	2	0	0	0	0	0	2	2
	6	PATZÚN	3	3	0	6	5	1	0	0	0	0	6	0	0	0	0	0	6	6
	7	POCHUTA	5	3	0	8	2	0	0	2	3	1	8	0	0	0	0	0	8	8
	8	SAN ANDRÉS ITZAPA	0	2	0	2	1	0	0	0	1	0	2	0	0	0	0	0	2	2
	9	SAN JOSE POAQUIL	3	0	0	3	3	0	0	0	0	0	3	0	0	0	0	0	3	3
	10	SAN JUAN COMALAPA	2	0	0	2	1	1	0	0	0	0	2	0	0	0	0	0	2	2
	11	SAN MARTÍN JILOTEPEQUE	4	1	0	5	5	0	0	0	0	0	5	0	0	0	0	0	5	5
	12	SAN PEDRO YEPOCAPA	3	5	0	8	8	0	0	0	0	0	8	0	0	0	0	0	8	8
	13	SANTA APOLONIA	3	0	0	3	3	0	0	0	0	0	3	0	0	0	0	0	3	3
	14	SANTA CRUZ BALANYÁ	2	0	0	2	1	1	0	0	0	0	2	0	0	0	0	0	2	2
	15	TECPÁN GUATEMALA	9	6	0	15	13	1	1	0	0	0	15	0	0	0	0	0	15	15
	16	ZARAGOZA	0	2	0	2	2	0	0	0	0	0	2	0	0	0	0	0	2	2
4		CHIQUMULA	62	57	0	119	103	12	4	0	0	0	119	0	0	0	0	0	119	119
	1	CAMOTÁN	14	10	0	24	17	6	1	0	0	0	24	0	0	0	0	0	24	24
	2	CHIQUMULA	17	23	0	40	36	3	1	0	0	0	40	0	0	0	0	0	40	40
	3	CONCEPCIÓN LAS MINAS	0	1	0	1	1	0	0	0	0	0	1	0	0	0	0	0	1	1
	4	ESQUIPULAS	6	0	0	6	3	2	1	0	0	0	6	0	0	0	0	0	6	6
	5	IPALA	1	0	0	1	1	0	0	0	0	0	1	0	0	0	0	0	1	1
	6	JOCOTÁN	20	17	0	37	35	1	1	0	0	0	37	0	0	0	0	0	37	37
	7	OLOPA	2	5	0	7	7	0	0	0	0	0	7	0	0	0	0	0	7	7
	8	QUEZALTEPEQUE	1	0	0	1	1	0	0	0	0	0	1	0	0	0	0	0	1	1
	9	SAN JACINTO	1	1	0	2	2	0	0	0	0	0	2	0	0	0	0	0	2	2
5		EL PROGRESO	8	9	0	17	15	2	0	0	0	0	17	0	0	0	0	0	17	17
	1	EL JICARO	0	2	0	2	2	0	0	0	0	0	2	0	0	0	0	0	2	2
	2	GUASTATOYA	0	2	0	2	2	0	0	0	0	0	2	0	0	0	0	0	2	2
	3	MORAZÁN	2	0	0	2	2	0	0	0	0	0	2	0	0	0	0	0	2	2
	4	SAN AGUSTÍN ACASAGUASTLÁN	4	4	0	8	6	2	0	0	0	0	8	0	0	0	0	0	8	8
	5	SAN ANTONIO LA PAZ	1	0	0	1	1	0	0	0	0	0	1	0	0	0	0	0	1	1
	6	SANARATE	1	1	0	2	2	0	0	0	0	0	2	0	0	0	0	0	2	2

Jennifer Patricia Balcárcel De León
Coordinador de Registro Civil
Registro Central de las Personas
Sede Central RENAP Guatemala, Guatemala

Lic. Héctor Rubén García Cerén
Jefe de Registro Civil de las Personas
en Funciones
Registro Central de las Personas
Sede Central RENAP Guatemala, Guatemala

Licenciado Juan Ramón Celso Montenegro
Subdirector de Anáyo Registral
Registro Central de las Personas
Sede Central RENAP Guatemala, Guatemala

Axel Ottoniel Maas Jácome
Registrador Central de las Personas
Registro Central de las Personas
Sede Central RENAP Guatemala, Guatemala

Nombre de la meta: Inscripciones extemporáneas de nacimiento realizadas.

REGISTRO CENTRAL DE LAS PERSONAS SEGUIMIENTO TEMÁTICO INSTITUCIONAL 2018 MES REPORTADO: MAYO

Población beneficiada

D	M	Departamento / municipio	Sexo			Total	Edad						Pueblo								
			Mujeres	Hombres	No definido		Niñez			Juventud 14 a 30 años	Adultos 31 a 60 años	Tercera Edad 61 años en adelante	No definido	Total	Maya	Xinca	Garifuna	Mestizos/ Ladinos	Otro	Total	
							0 - 2	3 - 5	6 - 13												
6		ESCUINTLA	128	134	0	262	208	24	14	5	3	8	262	0	0	0	0	0	0	262	262
	1	ESCUINTLA	33	29	0	62	48	9	2	1	0	2	62	0	0	0	0	0	0	62	62
	2	GUANAGAZAPA	4	1	0	5	5	0	0	0	0	0	5	0	0	0	0	0	0	5	5
	3	IZTAPA	4	4	0	8	8	0	0	0	0	0	8	0	0	0	0	0	0	8	8
	4	LA DEMOCRACIA	2	5	0	7	6	1	0	0	0	0	7	0	0	0	0	0	0	7	7
	5	LA GOMERA	5	7	0	12	10	0	0	1	0	1	12	0	0	0	0	0	0	12	12
	6	MASAGUA	5	13	0	18	16	1	1	0	0	0	18	0	0	0	0	0	0	18	18
	7	NUEVA CONCEPCIÓN	8	12	0	20	10	3	4	1	0	2	20	0	0	0	0	0	0	20	20
	8	PALÍN	10	7	0	17	16	0	0	0	0	1	17	0	0	0	0	0	0	17	17
	9	PUERTO SAN JOSÉ	7	7	0	14	13	0	0	0	1	0	14	0	0	0	0	0	0	14	14
	10	SAN VICENTE PACAYA	3	1	0	4	3	1	0	0	0	0	4	0	0	0	0	0	0	4	4
	11	SANTA LUCÍA COTZUMALGUAPA	33	31	0	64	46	8	7	1	1	1	64	0	0	0	0	0	0	64	64
	12	SIPACATE	3	6	0	9	8	0	0	0	1	0	9	0	0	0	0	0	0	9	9
	13	SIQUINALÁ	7	6	0	13	12	1	0	0	0	0	13	0	0	0	0	0	0	13	13
14	TIQUISATE	4	5	0	9	7	0	0	1	0	1	9	0	0	0	0	0	0	9	9	
7		GUATEMALA	334	379	0	713	574	64	36	26	4	9	713	0	0	0	0	0	0	713	713
	1	AMATITLÁN	17	26	0	43	37	3	3	0	0	0	43	0	0	0	0	0	0	43	43
	2	CHINAUTLA	8	12	0	20	16	2	2	0	0	0	20	0	0	0	0	0	0	20	20
	3	CHUARRANCHO	0	1	0	1	1	0	0	0	0	0	1	0	0	0	0	0	0	1	1
	4	FRAIJANES	4	4	0	8	6	2	0	0	0	0	8	0	0	0	0	0	0	8	8
	5	GUATEMALA	192	222	0	414	324	35	22	23	3	7	414	0	0	0	0	0	0	414	414
	6	MIXCO	12	7	0	19	15	2	2	0	0	0	19	0	0	0	0	0	0	19	19
	7	PALENCIA	3	3	0	6	5	0	0	0	0	1	6	0	0	0	0	0	0	6	6
	8	SAN JOSÉ PINULA	6	5	0	11	9	1	1	0	0	0	11	0	0	0	0	0	0	11	11
	9	SAN JUAN SACATEPÉQUEZ	35	25	0	60	52	6	2	0	0	0	60	0	0	0	0	0	0	60	60
	10	SAN MIGUEL PETAPA	7	9	0	16	13	2	0	1	0	0	16	0	0	0	0	0	0	16	16
	11	SAN PEDRO AYAMPUC	5	7	0	12	10	1	0	0	0	1	12	0	0	0	0	0	0	12	12
	12	SAN PEDRO SACATEPÉQUEZ	4	2	0	6	5	1	0	0	0	0	6	0	0	0	0	0	0	6	6
	13	SAN RAYMUNDO	6	10	0	16	12	1	1	1	1	0	16	0	0	0	0	0	0	16	16
	14	SANTA CATARINA PINULA	3	6	0	9	8	1	0	0	0	0	9	0	0	0	0	0	0	9	9
	15	VILLA CAÑALES	14	11	0	25	20	2	3	0	0	0	25	0	0	0	0	0	0	25	25
16	VILLA NUEVA	18	29	0	47	41	5	0	1	0	0	47	0	0	0	0	0	0	47	47	

Jennifer Patricia Balcárcel De León
 Coordinador de Registro Civil
 Registro Central de las Personas
 Sede Central RENAP Guatemala, Guatemala

Lic. Hector Rubén García Cerén
 Jefe de Registro Civil de las Personas
 en Funciones
 Registro Central de las Personas
 Sede Central RENAP Guatemala, Guatemala

Licenciado Juan Rambo Toledo Montenegro
 Subdirector de Apoyo Registral
 Registro Central de las Personas
 Sede Central RENAP Guatemala, Guatemala

Axel Ottoniel Maas Jácome
 Registrador Central de las Personas
 Registro Central de las Personas
 Sede Central RENAP Guatemala, Guatemala

Nombre de la meta: Inscripciones extemporáneas de nacimiento realizadas.

**REGISTRO CENTRAL DE LAS PERSONAS
SEGUIMIENTO TEMÁTICO INSTITUCIONAL 2018
MES REPORTADO: MAYO**

Población beneficiada

D	M	Departamento / municipio	Sexo			Total	Edad						Pueblo								
			Mujeres	Hombres	No definido		Niñez			Juventud 14 a 30 años	Adultos 31 a 60 años	Tercera Edad 61 años en adelante	No definido	Total	Maya	Xinca	Garifuna	Mestizos/Ladinos	Otro	Total	
							0 - 2	3 - 5	6 - 13												
8		HUEHUETENANGO	297	316	0	613	480	47	30	26	18	12	613	0	0	0	0	0	0	613	613
	1	AGUACATÁN	1	3	0	4	2	1	1	0	0	0	4	0	0	0	0	0	0	4	4
	2	CHIANTLA	11	21	0	32	28	3	1	0	0	0	32	0	0	0	0	0	0	32	32
	3	COLOTENANGO	6	4	0	10	7	3	0	0	0	0	10	0	0	0	0	0	0	10	10
	4	CONCEPCIÓN HUISTA	7	7	0	14	13	0	0	1	0	0	14	0	0	0	0	0	0	14	14
	5	CUILCO	11	23	0	34	28	1	3	1	0	1	34	0	0	0	0	0	0	34	34
	6	HUEHUETENANGO	10	11	0	21	17	2	1	0	0	1	21	0	0	0	0	0	0	21	21
	7	JACALTENANGO	6	7	0	13	11	0	0	0	0	2	13	0	0	0	0	0	0	13	13
	8	LA DEMOCRACIA	21	17	0	38	28	2	5	1	2	0	38	0	0	0	0	0	0	38	38
	9	LA LIBERTAD	5	9	0	14	7	3	2	1	0	1	14	0	0	0	0	0	0	14	14
	10	MALACATANCITO	4	4	0	8	6	1	0	0	0	1	8	0	0	0	0	0	0	8	8
	11	NENTÓN	18	16	0	34	23	2	6	2	1	0	34	0	0	0	0	0	0	34	34
	12	PETATÁN	0	4	0	4	4	0	0	0	0	0	4	0	0	0	0	0	0	4	4
	13	SAN ANTONIO HUISTA	0	3	0	3	2	0	0	0	0	1	3	0	0	0	0	0	0	3	3
	14	SAN GASPAR IXCHIL	2	2	0	4	4	0	0	0	0	0	4	0	0	0	0	0	0	4	4
	15	SAN ILDEFONSO IXTAHUACÁN	11	10	0	21	19	1	0	0	1	0	21	0	0	0	0	0	0	21	21
	16	SAN JUAN ATITÁN	0	1	0	1	1	0	0	0	0	0	1	0	0	0	0	0	0	1	1
	17	SAN JUAN IXCOY	4	5	0	9	8	1	0	0	0	0	9	0	0	0	0	0	0	9	9
	18	SAN MATEO IXTATÁN	25	25	0	50	40	1	3	3	3	0	50	0	0	0	0	0	0	50	50
	19	SAN MIGUEL ACATÁN	9	8	0	17	4	0	1	4	5	3	17	0	0	0	0	0	0	17	17
	20	SAN PEDRO NECTA	13	5	0	18	18	0	0	0	0	0	18	0	0	0	0	0	0	18	18
	21	SAN PEDRO SOLOMA	34	32	0	66	54	10	0	1	1	0	66	0	0	0	0	0	0	66	66
	22	SAN RAFAEL LA INDEPENDENCIA	3	2	0	5	3	1	0	1	0	0	5	0	0	0	0	0	0	5	5
	23	SAN RAFAEL PETZAL	1	0	0	1	1	0	0	0	0	0	1	0	0	0	0	0	0	1	1
	24	SAN SEBASTIÁN COATÁN	1	4	0	5	4	0	0	0	0	1	5	0	0	0	0	0	0	5	5
	25	SAN SEBASTIÁN HUEHUETENANGO	3	4	0	7	5	0	0	1	0	1	7	0	0	0	0	0	0	7	7
	26	SANTA ANA HUISTA	6	8	0	14	8	3	2	0	1	0	14	0	0	0	0	0	0	14	14
	27	SANTA BÁRBARA	7	4	0	11	10	0	0	0	1	0	11	0	0	0	0	0	0	11	11
	28	SANTA CRUZ BARILLAS	56	52	0	108	83	10	2	10	3	0	108	0	0	0	0	0	0	108	108
	29	SANTA EULALIA	15	10	0	25	21	1	3	0	0	0	25	0	0	0	0	0	0	25	25
	30	SANTIAGO CHIMALTENANGO	2	1	0	3	3	0	0	0	0	0	3	0	0	0	0	0	0	3	3
	31	TECTITÁN	2	2	0	4	4	0	0	0	0	0	4	0	0	0	0	0	0	4	4
	32	TODOS SANTOS CUCHUMATÁN	1	7	0	8	8	0	0	0	0	0	8	0	0	0	0	0	0	8	8
	33	UNIÓN CANTINIL	2	5	0	7	6	1	0	0	0	0	7	0	0	0	0	0	0	7	7

Jennifer Patricia Balcárcel De León
Coordinador de Registro Civil
Registro Central de las Personas
Sede Central RENAP Guatemala, Guatemala.

Lic. Héctor Rubén García Cerén
Jefe de Registro Civil de las Personas
en Funciones
Registro Central de las Personas
Sede Central RENAP Guatemala, Guatemala.

Licenciado Juan Ramón Toledo Montenegro
Subdirector de Registro Civil
Registro Central de las Personas
Sede Central RENAP Guatemala, Guatemala.

Axel Ottoniel Maas Jácome
Registrador Central de las Personas
Registro Central de las Personas
Sede Central RENAP Guatemala, Guatemala.

Nombre de la mesa: Inscripciones extemporáneas de nacimiento realizadas.

REGISTRO CENTRAL DE LAS PERSONAS SEGUIMIENTO TEMÁTICO INSTITUCIONAL 2018 MES REPORTADO: MAYO

Población beneficiada

D	M	Departamento / municipio	Sexo			Total	Edad						No definido	Total	Pueblo						
			Mujeres	Hombres	No definido		Niñez			Juventud 14 a 30 años	Adultos 31 a 60 años	Tercera Edad 61 años en adelante			Total	Maya	Xinca	Garífuna	Mestizos/Ladinos	Otro	Total
							0 - 2	3 - 5	6 - 13												
9		IZABAL	121	148	0	269	237	13	9	1	7	2	269	0	0	0	0	0	269	269	
	1	EL ESTOR	42	76	0	118	109	6	1	0	2	0	118	0	0	0	0	0	118	118	
	2	LIVINGSTON	30	22	0	52	48	0	2	0	1	1	52	0	0	0	0	0	52	52	
	3	LOS AMATES	7	11	0	18	16	1	0	0	1	0	18	0	0	0	0	0	18	18	
	4	MORALES	19	13	0	32	23	4	3	1	0	1	32	0	0	0	0	0	32	32	
	5	PUERTO BARRIOS	23	26	0	49	41	2	3	0	3	0	49	0	0	0	0	0	49	49	
10		JALAPA	23	30	0	53	46	6	0	0	1	0	53	0	0	0	0	0	53	53	
	1	JALAPA	8	18	0	26	22	3	0	0	0	1	26	0	0	0	0	0	26	26	
	2	MATAQUESCUINTLA	4	1	0	5	5	0	0	0	0	0	5	0	0	0	0	0	5	5	
	3	MONJAS	2	2	0	4	3	1	0	0	0	0	4	0	0	0	0	0	4	4	
	4	SAN LUIS JILOTEPEQUE	0	3	0	3	3	0	0	0	0	0	3	0	0	0	0	0	3	3	
	5	SAN MANUEL CHAPARRÓN	1	0	0	1	1	0	0	0	0	0	1	0	0	0	0	0	1	1	
	6	SAN PEDRO PINULA	8	6	0	14	12	2	0	0	0	0	14	0	0	0	0	0	14	14	
11		JUTIAPA	15	20	0	35	23	2	4	2	2	0	35	0	0	0	0	0	35	35	
	1	ASUNCIÓN MITA	0	2	0	2	2	0	0	0	0	0	2	0	0	0	0	0	2	2	
	2	ATESCATEMPA	1	1	0	2	0	0	1	0	0	1	2	0	0	0	0	0	2	2	
	3	COMAPA	0	1	0	1	1	0	0	0	0	0	1	0	0	0	0	0	1	1	
	4	CONGUACO	1	1	0	2	2	0	0	0	0	0	2	0	0	0	0	0	2	2	
	5	JALPATAGUA	1	2	0	3	3	0	0	0	0	0	3	0	0	0	0	0	3	3	
	6	JEREZ	0	2	0	2	0	0	0	0	2	0	2	0	0	0	0	0	2	2	
	7	JUTIAPA	8	6	0	14	6	2	3	2	0	1	14	0	0	0	0	0	14	14	
	8	MOYUTA	0	4	0	4	4	0	0	0	0	0	4	0	0	0	0	0	4	4	
	9	PASACO	3	0	0	3	3	0	0	0	0	0	3	0	0	0	0	0	3	3	
	10	SANTA CATARINA MITA	0	1	0	1	1	0	0	0	0	0	1	0	0	0	0	0	1	1	
	11	ZAPOTITLÁN	1	0	0	1	1	0	0	0	0	0	1	0	0	0	0	0	1	1	

Jennifer Patricia Balcárcel De León
RENAP
 Jennifer Patricia Balcárcel De León
 Coordinador de Registro Civil
 Registro Central de las Personas
 Sede Central RENAP Guatemala, Guatemala

Héctor Rubén García Cerén
RENAP
 Lic. Héctor Rubén García Cerén
 Jefe de Registro Civil de las Personas
 en Funciones
 Registro Central de las Personas
 Sede Central RENAP Guatemala, Guatemala

Juan Ramiro Toledo Montenegro
RENAP
 Licenciado Juan Ramiro Toledo Montenegro
 Subdirector de Apoyo Registral
 Registro Central de las Personas
 Sede Central RENAP Guatemala, Guatemala

Axel Ottoniel Maas Jácome
RENAP
 Axel Ottoniel Maas Jácome
 Registrador Central de las Personas
 Registro Central de las Personas
 Sede Central RENAP Guatemala, Guatemala

Nombre de la meta:

Inscripciones extemporáneas de nacimiento realizadas.

REGISTRO CENTRAL DE LAS PERSONAS SEGUIMIENTO TEMÁTICO INSTITUCIONAL 2018 MES REPORTADO: MAYO

Población beneficiada

D	M	Departamento / municipio	Sexo			Total	Edad						No definido	Total	Pueblo						
			Mujeres	Hombres	No definido		Niñez			Juventud 14 a 30 años	Adultos 31 a 60 años	Tercera Edad 61 años en adelante			Total	Maya	Xinca	Garifuna	Mestizos/Ladinos	Otro	Total
							0 - 2	3 - 5	6 - 13												
12		PETEN	122	138	0	260	214	15	15	5	4	7	260	0	0	0	0	0	260	260	
	1	DOLORES	2	6	0	8	8	0	0	0	0	0	8	0	0	0	0	0	8	8	
	2	EL CHAL	1	2	0	3	3	0	0	0	0	0	3	0	0	0	0	0	3	3	
	3	FLORES	3	4	0	7	6	1	0	0	0	0	7	0	0	0	0	0	7	7	
	4	LA LIBERTAD	23	27	0	50	39	4	2	2	1	2	50	0	0	0	0	0	50	50	
	5	LAS CRUCES	13	19	0	32	27	1	2	1	1	0	32	0	0	0	0	0	32	32	
	6	MELCHOR DE MENCOS	5	3	0	8	7	0	0	0	1	0	8	0	0	0	0	0	8	8	
	7	PORTÚN	5	8	0	13	9	2	2	0	0	0	13	0	0	0	0	0	13	13	
	8	SAN ANDRÉS	10	10	0	20	19	0	0	0	0	1	20	0	0	0	0	0	20	20	
	9	SAN BENITO	8	8	0	16	7	2	4	1	0	2	16	0	0	0	0	0	16	16	
	10	SAN FRANCISCO	0	1	0	1	1	0	0	0	0	0	1	0	0	0	0	0	1	1	
	11	SAN JOSÉ	2	0	0	2	2	0	0	0	0	0	2	0	0	0	0	0	2	2	
	12	SAN LUIS	13	15	0	28	24	1	1	0	1	1	28	0	0	0	0	0	28	28	
	13	SANTA ANA	2	4	0	6	4	0	1	1	0	0	6	0	0	0	0	0	6	6	
	14	SAYAXCHE	35	31	0	66	58	4	3	0	0	1	66	0	0	0	0	0	66	66	
13		QUETZALTENANGO	65	70	0	135	109	11	9	1	3	2	135	0	0	0	0	0	135	135	
	1	ALMOLONGA	2	2	0	4	4	0	0	0	0	0	4	0	0	0	0	0	4	4	
	2	CABRICÁN	0	1	0	1	1	0	0	0	0	0	1	0	0	0	0	0	1	1	
	3	CAJOLÁ	1	1	0	2	2	0	0	0	0	0	2	0	0	0	0	0	2	2	
	4	CANTEL	3	2	0	5	2	1	0	1	1	0	5	0	0	0	0	0	5	5	
	5	COATEPEQUE	16	13	0	29	16	7	5	0	1	0	29	0	0	0	0	0	29	29	
	6	COLOMBA	5	4	0	9	9	0	0	0	0	0	9	0	0	0	0	0	9	9	
	7	CONCEPCIÓN CHIQUIRICHAPA	1	2	0	3	3	0	0	0	0	0	3	0	0	0	0	0	3	3	
	8	EL PALMAR	4	1	0	5	4	0	1	0	0	0	5	0	0	0	0	0	5	5	
	9	FLORES COSTA CUCA	2	6	0	8	6	1	1	0	0	0	8	0	0	0	0	0	8	8	
	10	GÉNOVA	4	5	0	9	9	0	0	0	0	0	9	0	0	0	0	0	9	9	
	11	HUITÁN	0	2	0	2	2	0	0	0	0	0	2	0	0	0	0	0	2	2	
	12	LA ESPERANZA	3	1	0	4	3	0	1	0	0	0	4	0	0	0	0	0	4	4	
	13	OSTUNCALCO	3	6	0	9	7	1	1	0	0	0	9	0	0	0	0	0	9	9	
	14	PALESTINA DE LOS ALTOS	1	0	0	1	1	0	0	0	0	0	1	0	0	0	0	0	1	1	
	15	QUETZALTENANGO	13	15	0	28	28	0	0	0	0	0	28	0	0	0	0	0	28	28	
	16	SALCAJÁ	1	1	0	2	2	0	0	0	0	0	2	0	0	0	0	0	2	2	
	17	SAN CARLOS SJA	2	1	0	3	3	0	0	0	0	0	3	0	0	0	0	0	3	3	
	18	SAN FRANCISCO LA UNIÓN	1	1	0	2	2	0	0	0	0	0	2	0	0	0	0	0	2	2	
	19	SAN MARTÍN SACATEPÉQUEZ	2	1	0	3	1	1	0	0	1	0	3	0	0	0	0	0	3	3	
	20	SAN MATEO	0	1	0	1	1	0	0	0	0	0	1	0	0	0	0	0	1	1	
	21	SAN MIGUEL SIGÜILÁ	1	1	0	2	2	0	0	0	0	0	2	0	0	0	0	0	2	2	
	22	SIBILIA	0	1	0	1	0	0	0	0	0	1	1	0	0	0	0	0	1	1	
	23	ZUNIL	0	2	0	2	1	0	0	0	0	1	2	0	0	0	0	0	2	2	

Jennifer Patricia Balcárcel De León
Coordinador de Registro Civil
Registro Central de las Personas
Sede Central RENAP Guatemala, Guatemala

Lic. Hector Rubén García Cerén
Jefe de Registro Civil de las Personas
en Funciones
Registro Central de las Personas
Sede Central RENAP Guatemala, Guatemala

Licenciado Juan Samuel Toledo Montenegro
Subdirector de Apoyo Registral
Registro Central de las Personas
Sede Central RENAP Guatemala, Guatemala

Axe Ottoniel Maas Jácome
Registrador Central de las Personas
Registro Central de las Personas
Sede Central RENAP Guatemala, Guatemala


Nombre de la meta:


Inscripciones extemporáneas de nacimiento realizadas.

REGISTRO CENTRAL DE LAS PERSONAS SEGUIMIENTO TEMÁTICO INSTITUCIONAL 2018 MES REPORTADO: MAYO


Población beneficiada

D	M	Departamento / municipio	Sexo			Total	Edad						Pueblo							
			Mujeres	Hombres	No definido		Niños			Juventud 14 a 30 años	Adultos 31 a 60 años	Tercera Edad 61 años en adelante	No definido	Total	Maya	Xinca	Garífuna	Mestizos/ Ladinos	Otro	Total
							0 - 2	3 - 5	6 - 13											
14		QUICHE	217	231	0	448	388	29	23	4	0	4	448	0	0	0	0	0	448	448
	1	CANILLA	2	4	0	6	5	0	0	0	0	1	6	0	0	0	0	0	6	6
	2	CHAJUL	16	7	0	23	22	1	0	0	0	0	23	0	0	0	0	0	23	23
	3	CHICAMÁN	23	27	0	50	50	0	0	0	0	0	50	0	0	0	0	0	50	50
	4	CHICHÉ	4	4	0	8	8	0	0	0	0	0	8	0	0	0	0	0	8	8
	5	CHICHICASTENANGO	23	27	0	50	42	4	4	0	0	0	50	0	0	0	0	0	50	50
	6	CHINIQUE	1	2	0	3	3	0	0	0	0	0	3	0	0	0	0	0	3	3
	7	CUNÉN	4	3	0	7	6	0	1	0	0	0	7	0	0	0	0	0	7	7
	8	IXCÁN	36	40	0	76	59	9	6	2	0	0	76	0	0	0	0	0	76	76
	9	JOYABAJ	17	14	0	31	20	3	7	1	0	0	31	0	0	0	0	0	31	31
	10	NEBAJ	21	19	0	40	40	0	0	0	0	0	40	0	0	0	0	0	40	40
	11	PATZITE	1	1	0	2	2	0	0	0	0	0	2	0	0	0	0	0	2	2
	12	SACAPULAS	11	12	0	23	20	2	1	0	0	0	23	0	0	0	0	0	23	23
	13	SAN ANDRÉS SAJCABAJÁ	1	3	0	4	3	0	0	1	0	0	4	0	0	0	0	0	4	4
	14	SAN ANTONIO ILOTENANGO	9	11	0	20	15	4	1	0	0	0	20	0	0	0	0	0	20	20
	15	SAN BARTOLOMÉ JOCOTENANGO	4	8	0	12	10	1	1	0	0	0	12	0	0	0	0	0	12	12
	16	SAN JUAN COTZAL	7	7	0	14	13	1	0	0	0	0	14	0	0	0	0	0	14	14
	17	SAN PEDRO JOCOPILAS	3	6	0	9	5	1	1	0	0	2	9	0	0	0	0	0	9	9
	18	SANTA CRUZ DEL QUICHÉ	13	9	0	22	20	1	1	0	0	0	22	0	0	0	0	0	22	22
	19	USPANTÁN	13	23	0	36	36	0	0	0	0	0	36	0	0	0	0	0	36	36
	20	ZACUALPA	8	4	0	12	9	2	0	0	0	1	12	0	0	0	0	0	12	12
15		RETALHULEU	35	27	0	62	55	4	2	1	0	0	62	0	0	0	0	0	62	62
	1	CHAMPERICO	8	5	0	13	12	0	0	1	0	0	13	0	0	0	0	0	13	13
	2	EL ASINTAL	1	1	0	2	2	0	0	0	0	0	2	0	0	0	0	0	2	2
	3	NUEVO SAN CARLOS	2	0	0	2	2	0	0	0	0	0	2	0	0	0	0	0	2	2
	4	RETALHULEU	13	12	0	25	20	3	2	0	0	0	25	0	0	0	0	0	25	25
	5	SAN ANDRÉS VILLA SECA	5	2	0	7	7	0	0	0	0	0	7	0	0	0	0	0	7	7
	6	SAN FELIPE RETALHULEU	2	4	0	6	5	1	0	0	0	0	6	0	0	0	0	0	6	6
	7	SAN SEBASTIÁN	2	3	0	5	5	0	0	0	0	0	5	0	0	0	0	0	5	5
	8	SANTA CRUZ MULUÁ	2	0	0	2	2	0	0	0	0	0	2	0	0	0	0	0	2	2


Jennifer Patricia Balcárcel De León
 Coordinador de Registro Civil
 Registro Central de las Personas
 Sede Central RENAP Guatemala, Guatemala


Lic. Héctor Rubén García Cerén
 Jefe de Registro Civil de las Personas
 en Funciones
 Registro Central de las Personas
 Sede Central RENAP Guatemala, Guatemala


Lic. Juan Enrique Toledo Montenegro
 Subdirector de Apoyo Registral
 Registro Central de las Personas
 Sede Central RENAP Guatemala, Guatemala


Axel Ottoniel Maas Jácome
 Registrador Central de las Personas
 Registro Central de las Personas
 Sede Central RENAP Guatemala, Guatemala

Nombre de la meta: Inscripciones extemporáneas de nacimiento realizadas.

**REGISTRO CENTRAL DE LAS PERSONAS
SEGUIMIENTO TEMÁTICO INSTITUCIONAL 2018
MES REPORTADO: MAYO**

Población beneficiada

D	M	Departamento / municipio	Sexo			Total	Edad						No definido	Pueblo						
			Mujeres	Hombres	No definido		Niñez			Juventud	Adultos	Tercera Edad		Total	Maya	Xinca	Garífuna	Mestizos/Ladinos	Otro	Total
							0 - 2	3 - 5	6 - 13											
16		SACATEPÉQUEZ	34	27	0	61	53	4	1	1	0	2	61	0	0	0	0	0	61	61
	1	ANTIGUA GUATEMALA	12	6	0	18	16	2	0	0	0	0	18	0	0	0	0	0	18	18
	2	CIUDAD VIEJA	1	2	0	3	3	0	0	0	0	0	3	0	0	0	0	0	3	3
	3	JOCOTENANGO	2	0	0	2	1	1	0	0	0	0	2	0	0	0	0	0	2	2
	4	MAGDALENA MILPAS ALTAS	1	1	0	2	1	1	0	0	0	0	2	0	0	0	0	0	2	2
	5	PASTORES	1	0	0	1	1	0	0	0	0	0	1	0	0	0	0	0	1	1
	6	SAN ANTONIO AGUAS CALIENTES	1	0	0	1	1	0	0	0	0	0	1	0	0	0	0	0	1	1
	7	SAN BARTOLOMÉ MILPAS ALTAS	1	0	0	1	1	0	0	0	0	0	1	0	0	0	0	0	1	1
	8	SAN JUAN ALOTENANGO	2	1	0	3	2	0	0	0	1	3	0	0	0	0	0	0	3	3
	9	SAN LUCAS SACATEPÉQUEZ	2	2	0	4	4	0	0	0	0	4	0	0	0	0	0	0	4	4
	10	SAN MIGUEL DUEÑAS	2	2	0	4	4	0	0	0	0	4	0	0	0	0	0	0	4	4
	11	SANTA CATARINA BARAHONA	0	1	0	1	1	0	0	0	0	1	0	0	0	0	0	0	1	1
	12	SANTA LUCÍA MILPAS ALTAS	1	2	0	3	1	0	0	1	1	3	0	0	0	0	0	0	3	3
	13	SANTA MARÍA DE JESÚS	4	7	0	11	10	0	1	0	0	11	0	0	0	0	0	0	11	11
	14	SANTIAGO SACATEPÉQUEZ	1	3	0	4	4	0	0	0	0	4	0	0	0	0	0	0	4	4
	15	SANTO DOMINGO XENACÓJ	3	0	0	3	3	0	0	0	0	3	0	0	0	0	0	0	3	3

Jennifer Patricia Balcárcel De León
Coordinador de Registro Civil
Registro Central de las Personas
Sede Central RENAP Guatemala, Guatemala

Lic. Hector Rubén García Cerén
Jefe de Registro Civil de las Personas
en Funciones
Registro Central de las Personas
Sede Central RENAP Guatemala, Guatemala


Juan Roberto Toledo Montenegro
Subdirector de Apoyo Registral
Registro Central de las Personas
Sede Central RENAP Guatemala, Guatemala


Axel Ottoniel Maas Jácome
Registrador Central de las Personas
Registro Central de las Personas
Sede Central RENAP Guatemala, Guatemala


Nombre de la meta: Inscripciones extemporáneas de nacimiento realizadas.

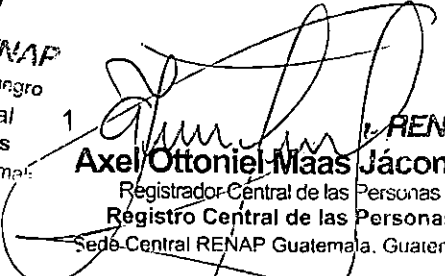
REGISTRO CENTRAL DE LAS PERSONAS SEGUIMIENTO TEMÁTICO INSTITUCIONAL 2018 MES REPORTADO: MAYO

D	M	Departamento / municipio	Población beneficiada																		
			Sexo			Total	Edad						Pueblo								
			Mujeres	Hombres	No definido		Niñez			Juventud	Adultos	Tercera Edad	No definido	Total	Maya	Xinca	Garifuna	Mestizos/Ladinos	Otro	Total	
0-2	3-5	6-13	14 a 30 años	31 a 60 años	61 años en adelante	Total	Maya	Xinca	Garifuna	Mestizos/Ladinos	Otro	Total									
17		SAN MARCOS	212	221	0	433	353	44	20	5	7	4	433	0	0	0	0	0	0	433	433
	1	AYUTLA	6	4	0	10	7	2	1	0	0	0	10	0	0	0	0	0	0	10	10
	2	CATARINA	3	1	0	4	3	1	0	0	0	0	4	0	0	0	0	0	0	4	4
	3	COMITANCILLO	7	7	0	14	13	0	0	0	1	0	14	0	0	0	0	0	0	14	14
	4	CONCEPCIÓN TUTUAPA	43	46	0	89	74	11	3	0	0	1	89	0	0	0	0	0	0	89	89
	5	EL QUETZAL	3	3	0	6	6	0	0	0	0	0	6	0	0	0	0	0	0	6	6
	6	EL TUMBADOR	3	2	0	5	5	0	0	0	0	0	5	0	0	0	0	0	0	5	5
	7	ESQUIPULAS PALO GORDO	0	4	0	4	4	0	0	0	0	0	4	0	0	0	0	0	0	4	4
	8	IXCHIGUÁN	5	1	0	6	3	1	1	0	0	1	6	0	0	0	0	0	0	6	6
	9	LA BLANCA	3	6	0	9	6	2	0	1	0	0	9	0	0	0	0	0	0	9	9
	10	LA REFORMA	1	2	0	3	2	0	0	0	1	0	3	0	0	0	0	0	0	3	3
	11	MALACATÁN	24	24	0	48	36	6	4	2	0	0	48	0	0	0	0	0	0	48	48
	12	NUEVO PROGRESO	2	2	0	4	4	0	0	0	0	0	4	0	0	0	0	0	0	4	4
	13	OCOS	3	2	0	5	3	0	1	0	1	0	5	0	0	0	0	0	0	5	5
	14	PAJAPITA	4	0	0	4	2	1	0	0	0	1	4	0	0	0	0	0	0	4	4
	15	RÍO BLANCO	0	1	0	1	1	0	0	0	0	0	1	0	0	0	0	0	0	1	1
	16	SAN ANTONIO SACATEPÉQUEZ	1	1	0	2	1	0	0	0	1	0	2	0	0	0	0	0	0	2	2
	17	SAN CRISTÓBAL CUCHO	2	0	0	2	2	0	0	0	0	0	2	0	0	0	0	0	0	2	2
	18	SAN JOSÉ EL RODEO	1	1	0	2	2	0	0	0	0	0	2	0	0	0	0	0	0	2	2
	19	SAN JOSÉ OJETENAM	4	8	0	12	9	2	1	0	0	0	12	0	0	0	0	0	0	12	12
	20	SAN MARCOS	2	5	0	7	5	1	0	0	1	0	7	0	0	0	0	0	0	7	7
	21	SAN MIGUEL IXTAHUACÁN	12	10	0	22	20	0	0	0	2	0	22	0	0	0	0	0	0	22	22
	22	SAN PABLO	8	6	0	14	11	1	1	1	0	0	14	0	0	0	0	0	0	14	14
	23	SAN PEDRO SACATEPÉQUEZ	4	8	0	12	11	1	0	0	0	0	12	0	0	0	0	0	0	12	12
	24	SAN RAFAEL PIE DE LA CUESTA	0	3	0	3	2	0	0	0	0	1	3	0	0	0	0	0	0	3	3
	25	SIBINAL	4	8	0	12	5	3	4	0	0	0	12	0	0	0	0	0	0	12	12
	26	SIPACAPA	3	5	0	8	7	1	0	0	0	0	8	0	0	0	0	0	0	8	8
	27	TACANÁ	26	25	0	51	44	5	1	1	0	0	51	0	0	0	0	0	0	51	51
	28	TAJUMULCO	33	32	0	65	56	6	3	0	0	0	65	0	0	0	0	0	0	65	65
	29	TEJUTLA	5	4	0	9	9	0	0	0	0	0	9	0	0	0	0	0	0	9	9

1 
Jennifer Patricia Balcárcel De León
 Coordinador de Registro Civil
 Registro Central de las Personas
 Sede Central RENAP Guatemala, Guatemala

1 
Héctor Rubén García Cerén
 Jefe de Registro Civil de las Personas
 de Funciones
 Registro Central de las Personas
 Sede Central RENAP Guatemala, Guatemala

1 
 Licenciado Juan Ramiro Toledo Montenegro
 Subdirector de Apoyo Registral
 Registro Central de las Personas
 Sede Central RENAP Guatemala, Guatemala

1 
Axel Ottoniel Maas Jácome
 Registrador Central de las Personas
 Registro Central de las Personas
 Sede Central RENAP Guatemala, Guatemala


Nombre de la meta:


Inscripciones extemporáneas de nacimiento realizadas.


REGISTRO CENTRAL DE LAS PERSONAS
SEGUIMIENTO TEMÁTICO INSTITUCIONAL 2018
MES REPORTADO: MAYO


Población beneficiada

D	M	Departamento / municipio	Sexo			Total	Edad						No definido	Total	Maya	Xinca	Garífuna	Mestizos/Ladinos	Otro	Total	
			Mujeres	Hombres	No definido		Niñez			Juventud 14 a 30 años	Adultos 31 a 60 años	Tercera Edad 61 años en adelante									
							0 - 2	3 - 5	6 - 13												
18		SANTA ROSA	31	43	0	74	66	2	3	1	2	0	74	0	0	0	0	0	0	74	74
	1	BARBERENA	2	1	0	3	0	1	1	0	1	0	3	0	0	0	0	0	0	3	3
	2	CASILLAS	1	1	0	2	2	0	0	0	0	0	2	0	0	0	0	0	0	2	2
	3	CHIQUIMULLA	17	25	0	42	41	0	1	0	0	0	42	0	0	0	0	0	0	42	42
	4	CUILAPA	2	1	0	3	2	1	0	0	0	0	3	0	0	0	0	0	0	3	3
	5	GUAZACAPÁN	4	5	0	9	7	0	0	1	1	0	9	0	0	0	0	0	0	9	9
	6	NUEVA SANTA ROSA	0	1	0	1	1	0	0	0	0	0	1	0	0	0	0	0	0	1	1
	7	PUEBLO NUEVO VIÑAS	0	2	0	2	2	0	0	0	0	0	2	0	0	0	0	0	0	2	2
	8	SAN JUAN TECUACO	3	0	0	3	3	0	0	0	0	0	3	0	0	0	0	0	0	3	3
	9	SANTA CRUZ NARANJO	0	1	0	1	0	0	1	0	0	0	1	0	0	0	0	0	0	1	1
10	TAXISCO	2	6	0	8	8	0	0	0	0	0	8	0	0	0	0	0	0	8	8	
19		SOLOLÁ	53	42	0	95	86	8	0	1	0	0	95	0	0	0	0	0	0	95	95
	1	CONCEPCIÓN	1	0	0	1	0	1	0	0	0	0	1	0	0	0	0	0	0	1	1
	2	NAHUALÁ	9	12	0	21	17	3	0	1	0	0	21	0	0	0	0	0	0	21	21
	3	PANAJACHEL	0	2	0	2	2	0	0	0	0	0	2	0	0	0	0	0	0	2	2
	4	SAN ANDRÉS SEMETABAJ	1	1	0	2	2	0	0	0	0	0	2	0	0	0	0	0	0	2	2
	5	SAN ANTONIO PALOPÓ	0	2	0	2	2	0	0	0	0	0	2	0	0	0	0	0	0	2	2
	6	SAN JOSÉ CHACAYÁ	1	0	0	1	1	0	0	0	0	0	1	0	0	0	0	0	0	1	1
	7	SAN JUAN LA LAGUNA	3	0	0	3	1	2	0	0	0	0	3	0	0	0	0	0	0	3	3
	8	SAN LUCAS TOLIMÁN	1	1	0	2	2	0	0	0	0	0	2	0	0	0	0	0	0	2	2
	9	SAN PABLO LA LAGUNA	1	1	0	2	2	0	0	0	0	0	2	0	0	0	0	0	0	2	2
	10	SANTA CATARINA IXTAHUACÁN	8	6	0	14	12	2	0	0	0	0	14	0	0	0	0	0	0	14	14
	11	SANTA CLARA LA LAGUNA	1	0	0	1	1	0	0	0	0	0	1	0	0	0	0	0	0	1	1
	12	SANTA CRUZ LA LAGUNA	1	0	0	1	1	0	0	0	0	0	1	0	0	0	0	0	0	1	1
	13	SANTA LUCÍA UTATLÁN	3	0	0	3	3	0	0	0	0	0	3	0	0	0	0	0	0	3	3
	14	SANTIAGO ATITLÁN	6	5	0	11	11	0	0	0	0	0	11	0	0	0	0	0	0	11	11
15	SOLOLÁ	17	12	0	29	29	0	0	0	0	0	29	0	0	0	0	0	0	29	29	

1 
Jennifer Patricia Balcárcel De León
 Coordinador de Registro Civil
 Registro Central de las Personas
 Sede Central RENAP Guatemala, Guatemala

1 
Lic. Hector Rubén García Cerén
 Jefe de Registro Civil de las Personas
 en Funciones
 Registro Central de las Personas
 Sede Central RENAP Guatemala, Guatemala

1 
 Licenciado Juan Ramiro Chade Montenegro
 Subdirector de Registro Civil
 Registro Central de las Personas
 Sede Central RENAP Guatemala, Guatemala

1 
Axel Ottoniel Mas Jacome
 Registrador Central de las Personas
 Registro Central de las Personas
 Sede Central RENAP Guatemala, Guatemala

Nombre de la meta:

Inscripciones extemporáneas de nacimiento realizadas.

**REGISTRO CENTRAL DE LAS PERSONAS
SEGUIMIENTO TEMÁTICO INSTITUCIONAL 2018
MES REPORTADO: MAYO**

Población beneficiada

D	M	Departamento / municipio	Sexo			Total	Edad						No definido	Pueblo						Total
			Mujeres	Hombres	No definido		Niñez			Juventud 14 a 30 años	Adultos 31 a 60 años	Tercera Edad 61 años en adelante		Total	Maya	Xinca	Garífuna	Mestizos/Ladinos	Otro	
							0 - 2	3 - 5	6 - 13											
20		SUCHITEPEQUEZ	80	98	0	178	151	15	1	4	0	7	178	0	0	0	0	0	178	178
	1	CHICACAO	19	21	0	40	31	6	0	3	0	0	40	0	0	0	0	0	40	40
	2	CUYOTENANGO	4	6	0	10	10	0	0	0	0	0	10	0	0	0	0	0	10	10
	3	MAZATENANGO	13	16	0	29	28	1	0	0	0	0	29	0	0	0	0	0	29	29
	4	PATULUL	5	4	0	9	9	0	0	0	0	0	9	0	0	0	0	0	9	9
	5	PUEBLO NUEVO	1	4	0	5	1	2	0	0	0	2	5	0	0	0	0	0	5	5
	6	RÍO BRAVO	2	2	0	4	3	1	0	0	0	0	4	0	0	0	0	0	4	4
	7	SAMAYAC	1	3	0	4	3	1	0	0	0	0	4	0	0	0	0	0	4	4
	8	SAN ANTONIO SUCHITEPEQUEZ	14	18	0	32	27	2	0	0	0	3	32	0	0	0	0	0	32	32
	9	SAN BERNARDINO	2	2	0	4	3	1	0	0	0	0	4	0	0	0	0	0	4	4
	10	SAN FRANCISCO ZAPOTITLÁN	1	1	0	2	1	0	0	1	0	0	2	0	0	0	0	0	2	2
	11	SAN GABRIEL	1	1	0	2	2	0	0	0	0	0	2	0	0	0	0	0	2	2
	12	SAN JOSÉ EL ÍDOLO	1	1	0	2	2	0	0	0	0	0	2	0	0	0	0	0	2	2
	13	SAN JOSÉ LA MÁQUINA	6	7	0	13	11	0	1	0	0	1	13	0	0	0	0	0	13	13
	14	SAN JUAN BAUTISTA	1	1	0	2	2	0	0	0	0	0	2	0	0	0	0	0	2	2
	15	SAN MIGUEL PANÁN	1	0	0	1	1	0	0	0	0	0	1	0	0	0	0	0	1	1
	16	SAN PABLO JOCOPILAS	1	3	0	4	3	1	0	0	0	0	4	0	0	0	0	0	4	4
	17	SANTA BÁRBARA	4	4	0	8	8	0	0	0	0	0	8	0	0	0	0	0	8	8
	18	SANTO DOMINGO SUCHITEPEQUEZ	2	2	0	4	3	0	0	0	0	1	4	0	0	0	0	0	4	4
	19	SANTO TOMAS LA UNIÓN	1	2	0	3	3	0	0	0	0	0	3	0	0	0	0	0	3	3
21		TOTONICAPÁN	74	112	0	186	153	10	16	2	1	4	186	0	0	0	0	0	186	186
	1	MOMOSTENANGO	20	39	0	59	47	4	3	1	1	3	59	0	0	0	0	0	59	59
	2	SAN ANDRÉS XECUL	3	2	0	5	5	0	0	0	0	0	5	0	0	0	0	0	5	5
	3	SAN BARTOLO	3	0	0	3	3	0	0	0	0	0	3	0	0	0	0	0	3	3
	4	SAN CRISTÓBAL TOTONICAPÁN	1	3	0	4	3	0	1	0	0	0	4	0	0	0	0	0	4	4
	5	SAN FRANCISCO EL ALTO	4	13	0	17	12	1	2	1	0	1	17	0	0	0	0	0	17	17
	6	SANTA LUCÍA LA REFORMA	9	6	0	15	14	0	1	0	0	0	15	0	0	0	0	0	15	15
	7	SANTA MARÍA CHIQUIMULA	18	21	0	39	31	2	6	0	0	0	39	0	0	0	0	0	39	39
	8	TOTONICAPÁN	16	28	0	44	38	3	3	0	0	0	44	0	0	0	0	0	44	44

Jennifer Patricia Balcárcel De León
 Coordinador de Registro Civil
 Registro Central de las Personas
 Sede Central RENAP Guatemala, Guatemala

Lic. Héctor Rubén García Cerén
 Jefe de Registro Civil de las Personas
 en Funciones
 Registro Central de las Personas
 Sede Central RENAP Guatemala, Guatemala


Licenciado Juan Ramiro Toledo Montenegro
 Subdirector de Apoyo Registral
 Registro Central de las Personas
 Sede Central RENAP Guatemala, Guatemala

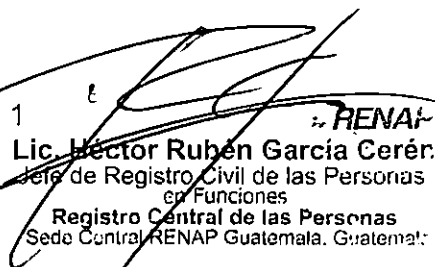
Axel Ottoniel Maas Jacome
 Registrador Central de las Personas
 Registro Central de las Personas
 Sede Central RENAP Guatemala, Guatemala

Nombre de la meta: ... Inscripciones extemporáneas de nacimiento realizadas.


REGISTRO CENTRAL DE LAS PERSONAS SEGUIMIENTO TEMÁTICO INSTITUCIONAL 2018 MES REPORTADO: MAYO

D	M	Departamento / municipio	Población beneficiada																				
			Sexo			Total	Edad						Pueblo										
			Mujeres	Hombres	No definido		Niñez			Juventud	Adultos	Tercera Edad	No definido	Total	Maya	Xinca	Garífuna	Mestizos/Ladinos	Otro	Total			
							0 - 2	3 - 5	6 - 13	14 a 30 años	31 a 60 años	61 años en adelante											
22		ZACAPA	42	38	0	80	69	8	1	1	0	1	0	0	0	80	0	0	0	0	0	80	80
	1	CABAÑAS	2	1	0	3	2	1	0	0	0	0	0	0	3	0	0	0	0	0	0	3	3
	2	GUALÁN	9	10	0	19	16	2	0	0	0	1	0	19	0	0	0	0	0	0	19	19	
	3	HUITÉ	6	4	0	10	9	1	0	0	0	0	0	10	0	0	0	0	0	0	10	10	
	4	LA UNIÓN	2	4	0	6	6	0	0	0	0	0	0	6	0	0	0	0	0	0	6	6	
	5	RÍO HONDO	1	4	0	5	3	2	0	0	0	0	0	5	0	0	0	0	0	0	5	5	
	6	SAN DIEGO	1	1	0	2	2	0	0	0	0	0	0	2	0	0	0	0	0	0	2	2	
	7	SAN JORGE	1	0	0	1	1	0	0	0	0	0	0	1	0	0	0	0	0	0	1	1	
	8	TECULUTÁN	10	6	0	16	15	1	0	0	0	0	0	16	0	0	0	0	0	0	16	16	
	9	USUMATLÁN	2	0	0	2	1	0	1	0	0	0	0	2	0	0	0	0	0	0	2	2	
	10	ZACAPA	8	8	0	16	14	1	0	1	0	0	0	16	0	0	0	0	0	0	16	16	


Jennifer Patricia Balcárcel De León
 Coordinador de Registro Civil
 Registro Central de las Personas
 Sede Central RENAP Guatemala, Guatemala


Lic. Hector Rubén García Cerén
 Jefe de Registro Civil de las Personas
 en Funciones
 Registro Central de las Personas
 Sede Central RENAP Guatemala, Guatemala


Licenciado Justo Santos Toledo Montenegro
 Subdirector de Apoyo Registral
 Registro Central de las Personas
 Sede Central RENAP Guatemala, Guatemala


Axel Ottoniel Maas Jácome
 Registrador Central de las Personas
 Registro Central de las Personas
 Sede Central RENAP Guatemala, Guatemala

Guatemala, 2 de junio de 2018
Oficio No. RCP-P-028-2018

Registro Nacional de Las Personas
RENAP
RECIBIDO
02 JUN 2018
Subdirección de Planeación y Fortalecimiento Institucional
Dirección de Gestión y Control Interno
Firma: [Firma] Hora: 15:35

Registro Nacional de las Personas
RENAP
RECIBIDO
02 JUN 2018
DIRECCIÓN DE GESTIÓN Y CONTROL INTERNO
Firma: [Firma] Hora: 15:35

Licenciada
Tania Darinka Pineda Palacios
Director de Gestión y Control Interno
Registro Nacional de las Personas -RENAP-
Su Despacho

Licenciada Pineda Palacios:

Respetuosamente nos dirigimos a usted en seguimiento al **MEMORANDUM DGCI-SPFI-DPP-001-2018**, de fecha 12 de enero del presente año, con asunto **“Programación de informes de ejecución de Metas Institucionales 2018”**, mediante el cual remite el calendario de entrega para programaciones cuatrimestrales, reprogramaciones e informes de ejecución de metas físicas institucionales aprobadas en el POA 2018.

En cumplimiento a lo anterior, nos permitimos remitir los informes de ejecución del mes de **junio del 2018**, correspondiente al Registro Central de las Personas, de la siguiente forma:

- Informe mensual de ejecución de metas físicas institucionales **(Anexo I)**
- Informe de seguimiento temático institucional **(Anexo II)**
- Informe temático institucional por departamento y municipio **(Anexo III)**


Es importante hacer mención que en reunión sostenida el 25 de abril del año en curso, se hizo la observación que en los informes de ejecución está incorrectamente consignado el apartado “otros”, en el que se reportan los datos que no constan respecto al sexo, género y etnia, por lo que se solicita que de manera urgente se realicen las gestiones pertinentes, a efecto de modificar los formatos oficiales para que en el apartado **“otros”** indique **“no consta”**; así también, se notifique a este Despacho a efecto de reportar de manera correcta.

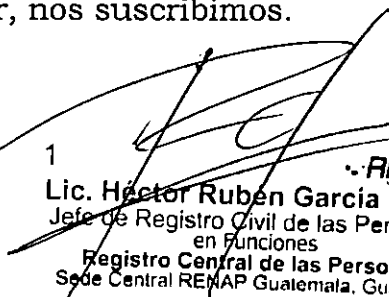
[Firma]


Respecto al Informe de Reprogramación de Metas Físicas Institucionales se hace la observación que no se adjunta debido a que no fue necesario reprogramar, en virtud que lo ejecutado no superó la cantidad programada inicialmente.

Sin otro particular, nos suscribimos.

Atentamente.

1 
Jennifer Patricia Balcárcel De León
Coordinador de Registro Civil
Registro Central de las Personas
Sede Central RENAP Guatemala, Guatemala

1 
Lic. Héctor Rubén García Cerén
Jefe de Registro Civil de las Personas
en funciones
Registro Central de las Personas
Sede Central RENAP Guatemala, Guatemala


Licda. Claudia Mercedes Hernández Escalante
Subdirector de Registro Central
de las Personas en Funciones
Registro Central de las Personas
Sede Central RENAP Guatemala, C. A.


Vo.Bo. Lic. Axel Ottoniel Maas Jácome
Registrador Central de las Personas

Registro Nacional de las Personas - RENAP
REGISTRO CENTRAL
REGISTRADOR CENTRAL DE LAS PERSONAS
 **RENAP**
Registro Nacional de las Personas

C.C. Archivo
jpbd


ANEXO I


REGISTRO CENTRAL DE LAS PERSONAS
INFORME DE EJECUCIÓN MENSUAL DE METAS FÍSICAS INSTITUCIONALES 2018
MES REPORTADO: JUNIO

No.	Nombre de la Meta	Cantidad programada	Cantidad ejecutada	Medios de Verificación	Observaciones
1	Dirección y Coordinación	1	1		
1.1	Dirección y Coordinación	1	1	Informe mensual de avances del Plan Operativo Anual del Registro Central de las Personas, del mes de junio 2018.	
2	Población guatemalteca con servicios registrales realizados	660,500	466,718		
2.1	Inscripciones de hechos y actos registrales realizadas.	55,000	42,906	Oracle Bussines Intelligence Enterprise Edition OBIEE, de la Dirección de Informática y Estadística (link http://172.16.1.17:9704/analytics/saw.dll?bleehome)	
2.2	Inscripciones extemporáneas de nacimiento realizadas.	5,500	3,657	Oracle Bussines Intelligence Enterprise Edition OBIEE, de la Dirección de Informática y Estadística (link http://172.16.1.17:9704/analytics/saw.dll?bleehome)	
2.3	Certificaciones de hechos y actos registrales emitidas.	600,000	420,155	Oracle Bussines Intelligence Enterprise Edition OBIEE, de la Dirección de Informática y Estadística (link http://172.16.1.17:9704/analytics/saw.dll?bleehome) y reporte de Servicios Electrónicos (link http://reportes.renap.local/ReportesRENAP/Pages/Report.aspx?ItemPath=%2FServicios+Electronicos%2FTotal+de+Transacciones)	

1 
RENAP
 Jennifer Patricia Balcárcel De León
 Coordinador de Registro Civil
 Registro Central de las Personas
 Sede Central RENAP Guatemala, Guatemala

1 
RENAP
 Lic. Héctor Rubén García Cerén
 Jefe de Registro Civil de las Personas
 en Funciones
 Registro Central de las Personas
 Sede Central RENAP Guatemala, Guatemala

1 
RENAP
 Licda. Cándida Mercedes Hernández Escal
 Subdirectora de Registro Central
 de las Personas en Funciones
 Registro Central de las Personas
 Sede Central RENAP Guatemala, Guatemala


1 
RENAP
 Axel Ottoniel Vásquez Jácome
 Firmante de la máxima autoridad de la dependencia
 Registro Central de las Personas
 Sede Central RENAP Guatemala, Guatemala

ANEXO II


**REGISTRO CENTRAL DE LAS PERSONAS
 INFORME DE SEGUIMIENTO TEMÁTICO INSTITUCIONAL 2018
 MES REPORTADO: JUNIO**

No.	Meta	Unidad de medida	Meta			Sexo				Población beneficiada						Pueblo							
			Meta inicial	Meta vigente	Meta ejecutada	Mujeres	Hombres	No definido	Total	Niñez			Juventud	Aduños	Tercera Edad	No definido	Total	Maya	Xinca	Garífuna	Mestizos/Ladinos	Otro	Total
										0 - 2	3 - 5	6 - 13	14 - 30 años	31 - 60 años	61 años en adelante								
2	Población guatemalteca con servicios registrales realizados (población beneficiada)	Registro	622,100	422,100	46,563	19,740	26,817	4	46,563	31,602	693	738	5,484	4,257	3,734	55	46,563	4,031	5	4	7,509	35,014	46,563
2.1	Inscripciones de hechos y actos registrales realizadas.	Registro	583,900	583,900	42,906	17,916	24,985	5	42,906	28,603	404	586	5,383	4,213	3,662	55	42,906	4,030	5	4	7,509	31,358	42,906
2.2	Inscripciones extemporáneas de nacimiento realizadas.	Registro	38,200	38,200	3,657	1,824	1,832	1	3,657	2,999	289	152	101	44	72	0	3,657	1	0	0	0	3,656	3,657
Objetivos																							
Resultados alcanzados		1																					
		2																					
Obstáculos encontrados		1																					
		2																					
Observaciones																							

1 
Jennifer Patricia Balcárcel De León
 Coordinador de Registro Civil
 Registro Central de las Personas
 Sede Central RENAP Guatemala, Guatemala

1 
Lic. Hector Ruben Garcia Cerén
 Jefe de Registro Civil de las Personas
 en Funciones
 Registro Central de las Personas
 Sede Central RENAP Guatemala, Guatemala

1 
Licda. Claudia Mercedes Hernández Escalante
 Subdirectora de Registro Central
 de las Personas en Funciones
 Registro Central de las Personas
 Sede Central RENAP Guatemala, Guatemala

1 
Axel Ottoniel Maas Jacome
 Registrador Central de las Personas
 Registro Central de las Personas
 Sede Central RENAP Guatemala, Guatemala

ANEXO III

Seguimiento Temático Institucional Junio 2018


Inscripciones de hecho y actos registrales realizados

Nombre de la meta:

Inscripciones de hechos y actos registrales realizadas

**REGISTRO CENTRAL DE LAS PERSONAS
SEGUIMIENTO TEMÁTICO INSTITUCIONAL 2018
MES REPORTADO: JUNIO**

D	M	Departamento / municipio	Población beneficiada										Total	Maya	Xinca	Garífuna	Mestizos/Ladinos	Otro	Total					
			Sexo			Total	Edad			No definido	Total	Maya								Xinca	Garífuna	Mestizos/Ladinos	Otro	Total
			Mujeres	Hombres	No definido		Niñez																	
0 - 2	3 - 5	6 - 13	14 a 30 años	31 a 60 años	61 años en adelante																			
		República de Guatemala	17,916	24,985	5	42,906	28,603	404	586	5,383	4,213	3,662	55	42,906	4,030	5	4	7,509	31,358	42,906				
		Departamento de Alta Verapaz	1,236	1,613	3	2,852	2,230	16	26	294	168	116	2	2,852	568	0	0	62	2,222	2,852				
1		CHAHAL	14	26	0	40	29	1	0	4	2	4	0	40	13	0	0	0	27	40				
2		CHISEC	46	60	0	106	78	0	1	13	12	2	0	106	27	0	0	2	77	106				
3		COBÁN	391	500	3	894	745	5	2	67	51	22	2	894	145	0	0	28	721	894				
4		FRAY BARTOLOMÉ DE LAS CASAS	136	172	0	308	269	0	1	25	7	6	0	308	40	0	0	2	266	308				
5		LANQUÍN	20	22	0	42	29	0	0	7	3	3	0	42	14	0	0	0	28	42				
6		PANZÓS	61	66	0	127	103	1	1	11	6	5	0	127	27	0	0	2	98	127				
7		RAXRUHÁ	25	30	0	55	38	1	0	6	7	3	0	55	13	0	0	4	38	55				
8		SAN CRISTÓBAL VERAPAZ	60	106	0	166	112	0	0	29	12	13	0	166	49	0	0	5	112	166				
9		SAN JUAN CHAMELCO	41	82	0	123	77	3	1	22	12	8	0	123	40	0	0	4	79	123				
10		SAN MIGUEL TUCURÚ	23	36	0	59	41	0	1	2	5	10	0	59	10	0	0	0	49	59				
11		SAN PEDRO CARCHÁ	92	135	0	227	138	3	4	44	26	12	0	227	85	0	0	6	136	227				
12		SANTA CATALINA LA TINTA	115	123	0	238	221	0	3	7	4	3	0	238	14	0	0	0	224	238				
13		SANTA CRUZ VERAPAZ	43	47	0	90	57	2	9	17	1	4	0	90	14	0	0	6	70	90				
14		SANTA MARÍA CAHABÓN	61	60	0	121	99	0	1	6	8	7	0	121	19	0	0	1	101	121				
15		SENAHÚ	66	65	0	131	99	0	1	15	5	11	0	131	32	0	0	0	99	131				
16		TACTIC	26	53	0	79	58	0	1	15	5	0	0	79	17	0	0	2	60	79				
17		TAMAHÚ	16	30	0	46	37	0	0	4	2	3	0	46	9	0	0	0	37	46				
2		Departamento de Baja Verapaz	285	477	0	762	548	1	10	95	54	54	0	762	104	0	0	92	566	762				
1		CUBULCO	35	83	0	118	77	0	0	20	12	9	0	118	28	0	0	8	82	118				
2		GRANADOS	7	7	0	14	9	0	0	1	2	2	0	14	0	0	0	5	9	14				
3		PURULHÁ	38	68	0	106	84	0	0	8	6	8	0	106	23	0	0	1	82	106				
4		RABINAL	28	47	0	75	41	0	2	17	9	6	0	75	23	0	0	6	46	75				
5		SALAMÁ	140	209	0	349	291	1	3	23	15	16	0	349	16	0	0	44	289	349				
6		SAN JERÓNIMO	21	26	0	47	22	0	1	11	6	7	0	47	1	0	0	18	28	47				
7		SAN MIGUEL CHICAJ	10	23	0	33	15	0	2	10	2	4	0	33	13	0	0	0	20	33				
8		SANTA CRUZ EL CHOL	6	14	0	20	9	0	2	5	2	2	0	20	0	0	0	10	10	20				




Nombre de la meta:

Inscripciones de hechos y actos registrales realizadas

**REGISTRO CENTRAL DE LAS PERSONAS
 SEGUIMIENTO TEMÁTICO INSTITUCIONAL 2018
 MES REPORTADO: JUNIO**

D	M	Departamento / municipio	Sexo		No definido	Total	Edad						No definido	Pueblo						Total
			Mujeres	Hombres			Niñez			Juventud 14 a 30 años	Adultos 31 a 60 años	Tercera Edad 61 años en adelante		Total	Maya	Xinca	Garífuna	Mestizos/Ladinos	Otro	
							0 - 2	3 - 5	6 - 13											
3		Departamento de Chimaltenango	699	955	0	1,654	1,168	0	12	235	113	125	1	1,654	323	0	0	118	1,213	1,654
	1	ACATENANGO	8	20	0	28	14	0	0	6	4	4	0	28	11	0	0	2	15	28
	2	CHIMALTENANGO	332	410	0	742	609	0	10	49	38	35	1	742	60	0	0	40	642	742
	3	EL TEJAR	9	22	0	31	16	0	1	5	3	6	0	31	4	0	0	8	19	31
	4	PARRAMOS	10	18	0	28	16	0	0	8	3	1	0	28	2	0	0	9	17	28
	5	PATZICÁ	17	36	0	53	32	0	0	12	6	3	0	53	21	0	0	2	30	53
	6	PATZÚN	54	73	0	127	90	0	0	22	7	8	0	127	39	0	0	0	88	127
	7	POCHUTA	13	8	0	21	16	0	0	2	1	2	0	21	0	0	0	5	16	21
	8	SAN ANDRÉS ITZAPA	20	32	0	52	24	0	0	13	7	8	0	52	18	0	0	9	25	52
	9	SAN JOSE POAQUIL	17	20	0	37	18	0	0	9	6	4	0	37	18	0	0	1	18	37
	10	SAN JUAN COMALAPA	43	41	0	84	60	0	0	5	10	9	0	84	28	0	0	0	56	84
	11	SAN MARTÍN JILOTEPEQUE	40	88	0	128	60	0	0	45	8	15	0	128	49	0	0	14	65	128
	12	SAN PEDRO YEPOCAPA	17	14	0	31	17	0	0	6	3	5	0	31	10	0	0	2	19	31
	13	SANTA APOLONIA	14	38	0	52	29	0	0	18	1	4	0	52	20	0	0	2	30	52
	14	SANTA CRUZ BALANYÁ	7	13	0	20	9	0	0	7	2	2	0	20	8	0	0	2	10	20
	15	TECPÁN GUATEMALA	80	100	0	180	139	0	1	19	9	12	0	180	31	0	0	4	145	180
	16	ZARAGOZA	18	22	0	40	19	0	0	9	5	7	0	40	4	0	0	18	18	40
4		Departamento de Chiquimula	474	583	0	1,057	763	6	8	106	91	82	1	1,057	22	0	0	211	824	1,057
	1	CAMOTÁN	60	69	0	129	101	0	0	12	9	7	0	129	1	0	0	24	104	129
	2	CHIQUIMULA	212	256	0	468	354	2	4	35	36	36	1	468	3	0	0	85	380	468
	3	CONCEPCIÓN LAS MINAS	8	14	0	22	9	0	0	2	4	7	0	22	0	0	0	11	11	22
	4	ESQUIPULAS	51	61	0	112	74	0	1	17	16	4	0	112	1	0	0	31	80	112
	5	IPALA	13	22	0	35	19	0	0	7	5	4	0	35	0	0	0	11	24	35
	6	JOCOTÁN	62	60	0	122	90	2	1	13	8	8	0	122	17	0	0	13	92	122
	7	OLOPA	31	33	0	64	59	1	1	1	0	2	0	64	0	0	0	2	62	64
	8	QUEZALTEPEQUE	14	31	0	45	27	0	0	6	4	8	0	45	0	0	0	18	27	45
	9	SAN JACINTO	6	14	0	20	11	0	0	4	4	1	0	20	0	0	0	6	14	20
	10	SAN JOSÉ LA ARADA	7	10	0	17	7	0	0	4	2	4	0	17	0	0	0	2	15	17
	11	SAN JUAN ERMITA	10	13	0	23	12	1	1	5	3	1	0	23	0	0	0	8	15	23
5		Departamento de El Progreso	163	255	0	418	279	0	1	55	43	39	1	418	1	0	0	111	306	418
	1	EL JÍCARO	5	17	0	22	12	0	0	4	3	3	0	22	0	0	0	10	12	22
	2	GUASTATOYA	88	114	0	202	162	0	1	13	14	11	1	202	1	0	0	33	168	202
	3	MORAZÁN	3	10	0	13	4	0	0	5	3	1	0	13	0	0	0	2	11	13
	4	SAN AGUSTÍN ACASAGUASTLÁN	26	35	0	61	35	0	0	9	13	4	0	61	0	0	0	24	37	61
	5	SAN ANTONIO LA PAZ	8	23	0	31	19	0	0	7	1	4	0	31	0	0	0	11	20	31
	6	SAN CRISTÓBAL ACASAGUASTLÁN	2	5	0	7	5	0	0	2	0	0	0	7	0	0	0	2	5	7
	7	SANARATE	25	39	0	64	34	0	0	11	8	11	0	64	0	0	0	26	38	64
	8	SANSARE	6	12	0	18	8	0	0	4	1	5	0	18	0	0	0	3	15	18

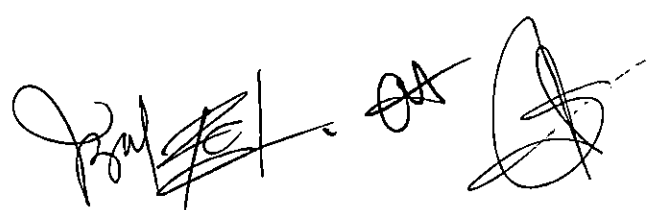


Nombre de la meta:

Inscripciones de hechos y actos registrales realizadas

**REGISTRO CENTRAL DE LAS PERSONAS
 SEGUIMIENTO TEMÁTICO INSTITUCIONAL 2018
 MES REPORTADO: JUNIO**

D	M	Departamento / municipio	Sexo		No definido	Total	Edad						No definido	Pueblo						
			Mujeres	Hombres			Niñez			Juventud	Adultos	tercera Edad		Total	Maya	Xinca	Garífuna	Mestizos/Ladinos	Otro	Total
							0 - 2	3 - 5	6 - 13	14 a 30 años	31 a 60 años	61 años en adelante								
6		Departamento de Escuintla	847	1,244	0	2,091	1,316	14	24	310	237	188	2	2,091	38	0	0	614	1,439	2,091
	1	ESCUINTLA	339	402	0	741	568	6	12	67	46	42	0	741	8	0	0	109	624	741
	2	GUANAGAZAPA	7	16	0	23	16	0	0	0	2	5	0	23	0	0	0	7	16	23
	3	IZTAPA	14	23	0	37	17	1	2	8	2	7	0	37	0	0	0	15	22	37
	4	LA DEMOCRACIA	13	37	0	50	27	0	0	9	7	7	0	50	0	0	0	23	27	50
	5	LA GOMERA	42	56	0	98	51	1	0	21	16	9	0	98	1	0	0	40	57	98
	6	MASAGUA	46	87	0	133	48	1	2	24	31	27	0	133	2	0	0	73	58	133
	7	NUEVA CONCEPCIÓN	47	94	0	141	62	1	0	28	30	20	0	141	2	0	0	66	73	141
	8	PALÍN	42	58	0	100	54	0	2	21	10	13	0	100	10	0	0	32	58	100
	9	PUERTO SAN JOSÉ	49	98	0	147	83	0	1	28	22	13	0	147	4	0	0	56	87	147
	10	SAN VICENTE PACAYA	15	24	0	39	23	1	1	6	5	3	0	39	0	0	0	12	27	39
	11	SANTA LUCÍA COTZUMALGUAPA	74	136	0	210	117	2	1	39	32	19	0	210	5	0	0	77	128	210
	12	SIPACATE	10	15	0	25	15	0	0	6	3	1	0	25	0	0	0	9	16	25
	13	SIGUINALÁ	29	44	0	73	36	0	0	23	6	8	0	73	4	0	0	32	37	73
	14	TIQUISATE	120	154	0	274	199	1	3	30	25	14	2	274	2	0	0	63	209	274
7		Departamento de Guatemala	4,397	5,940	0	10,337	5,821	271	288	1,282	1,490	1,170	15	10,337	318	1	1	2,791	7,226	10,337
	1	AMATILÁN	213	294	0	507	395	0	1	39	39	32	1	507	4	0	0	100	403	507
	2	CHINAUTLA	38	65	0	103	63	0	0	25	9	6	0	103	7	0	0	26	70	103
	3	CHUARRANCHO	8	28	0	36	24	0	0	6	2	4	0	36	9	0	0	2	25	36
	4	FRAJANES	39	41	0	80	63	0	0	8	7	2	0	80	2	0	0	14	64	80
	5	GUATEMALA	3,238	4,287	0	7,525	3,839	264	269	902	1,246	992	13	7,525	157	0	1	2,273	5,094	7,525
	6	MIXCO	103	129	0	232	170	1	0	29	23	9	0	232	8	0	0	46	178	232
	7	PALENCIA	39	42	0	81	57	0	0	11	5	7	1	81	0	0	0	21	60	81
	8	SAN JOSÉ DEL GOLFO	14	12	0	26	19	0	0	1	2	4	0	26	0	0	0	6	20	26
	9	SAN JOSÉ PINULA	58	93	0	151	105	0	1	17	19	9	0	151	1	1	0	40	109	151
	10	SAN JUAN SACATEPÉQUEZ	164	233	0	397	285	0	3	47	29	33	0	397	67	0	0	14	316	397
	11	SAN MIGUEL PETAPA	70	77	0	147	112	0	2	12	15	6	0	147	1	0	0	30	116	147
	12	SAN PEDRO AYAMPUC	23	31	0	54	39	0	0	11	3	1	0	54	0	0	0	6	48	54
	13	SAN PEDRO SACATEPÉQUEZ	57	80	0	137	98	1	1	16	10	11	0	137	23	0	0	8	106	137
	14	SAN RAYMUNDO	42	64	0	106	57	1	2	20	11	15	0	106	31	0	0	11	64	106
	15	SANTA CATARINA PINULA	32	52	0	84	54	0	2	20	5	3	0	84	1	0	0	21	62	84
	16	VILLA CANALES	92	127	0	219	154	4	2	31	13	15	0	219	3	0	0	52	164	219
	17	VILLA NUEVA	167	285	0	452	287	0	5	87	52	21	0	452	4	0	0	121	327	452

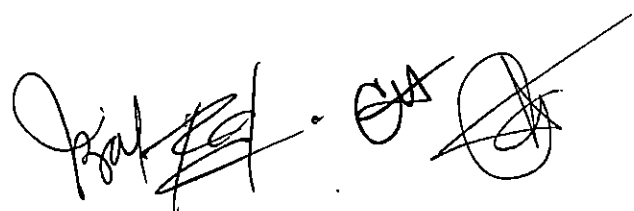


Nombre de la meta:

Inscripciones de hechos y actos registrales realizadas

**REGISTRO CENTRAL DE LAS PERSONAS
 SEGUIMIENTO TEMÁTICO INSTITUCIONAL 2018
 MES REPORTADO: JUNIO**

D	M	Departamento / municipio	Población beneficiada										Total	Maya	Xinca	Garífuna	Mestizos/Ladinos	Otro	Total				
			Sexo			Edad						Pueblo											
			Mujeres	Hombres	No definido	Total	Nifex			Juventud	Adultos	tercera Ed								No definido	Total	Maya	Xinca
0 - 2	3 - 5	6 - 13	14 a 30 años	31 a 60 años	61 años en adelante	Total	Maya	Xinca	Garífuna	Mestizos/Ladinos	Otro	Total											
8		Departamento de Huehuetenango	1,584	2,138	0	3,722	2,816	14	37	399	246	207	3	3,722	497	0	0	278	2,947	3,722			
	1	AGUACATÁN	54	79	0	133	105	0	2	13	5	8	0	133	21	0	0	5	107	133			
	2	CHIANTLA	69	98	0	167	122	0	5	22	6	12	0	167	2	0	0	33	132	167			
	3	COLOTENANGO	54	61	0	115	100	0	0	6	2	7	0	115	15	0	0	0	100	115			
	4	CONCEPCIÓN HUISTA	23	24	0	47	40	0	0	3	3	1	0	47	7	0	0	0	40	47			
	5	CUILCO	70	78	0	148	115	0	1	14	8	10	0	148	4	0	0	24	120	148			
	6	HUEHUETENANGO	301	422	0	723	561	2	8	70	43	39	0	723	24	0	0	107	592	723			
	7	JACALTENANGO	31	64	0	95	71	0	1	12	7	4	0	95	14	0	0	1	80	95			
	8	LA DEMOCRACIA	71	89	0	160	111	2	1	20	13	11	2	160	26	0	0	19	115	160			
	9	LA LIBERTAD	53	56	0	109	85	1	0	9	9	5	0	109	3	0	0	24	82	109			
	10	MALACATANCITO	21	23	0	44	35	0	0	5	1	3	0	44	2	0	0	8	34	44			
	11	NENTÓN	41	66	0	107	69	1	0	19	12	6	0	107	26	0	0	8	73	107			
	12	PETATÁN	4	6	0	10	8	0	0	1	0	1	0	10	2	0	0	0	8	10			
	13	SAN ANTONIO HUISTA	20	23	0	43	33	1	0	6	0	3	0	43	4	0	0	4	35	43			
	14	SAN GASPAR IXCHIL	10	12	0	22	17	0	0	2	1	1	1	22	1	0	0	1	20	22			
	15	SAN ILDEFONSO IXTAHUACÁN	50	72	0	122	99	0	1	10	6	6	0	122	20	0	0	2	100	122			
	16	SAN JUAN ATITÁN	21	36	0	57	44	0	1	3	2	7	0	57	12	0	0	1	44	57			
	17	SAN JUAN IXCOY	43	37	0	80	64	0	0	5	7	4	0	80	15	0	0	0	65	80			
	18	SAN MATEO IXTATÁN	65	62	0	127	110	0	0	13	3	1	0	127	14	0	0	0	113	127			
	19	SAN MIGUEL ACATÁN	42	65	0	107	88	0	1	5	6	7	0	107	16	0	0	1	90	107			
	20	SAN PEDRO NECTA	47	74	0	121	83	0	1	19	9	9	0	121	27	0	0	5	89	121			
	21	SAN PEDRO SOLOMA	53	99	0	152	92	2	2	22	20	14	0	152	37	0	0	5	110	152			
	22	SAN RAFAEL LA INDEPENDENCIA	27	24	0	51	30	0	0	8	7	6	0	51	17	0	0	0	34	51			
	23	SAN RAFAEL PETZAL	15	12	0	27	22	0	1	2	1	1	0	27	3	0	0	0	24	27			
	24	SAN SEBASTIÁN COATÁN	19	39	0	58	45	0	0	6	5	2	0	58	13	0	0	0	45	58			
	25	SAN SEBASTIÁN HUEHUETENANGO	41	65	0	106	80	2	0	11	11	2	0	106	26	0	0	1	79	106			
	26	SANTA ANA HUISTA	10	17	0	27	20	0	1	5	0	1	0	27	0	0	0	5	22	27			
	27	SANTA BÁRBARA	52	46	0	98	78	0	0	7	10	3	0	98	19	0	0	1	78	98			
	28	SANTA CRUZ BARILLAS	138	188	0	326	249	1	3	43	19	11	0	326	56	0	0	10	260	326			
	29	SANTA EULALIA	72	92	0	164	111	1	7	26	9	10	0	164	38	0	0	0	126	164			
	30	SANTIAGO CHIMALTENANGO	12	23	0	35	23	1	0	2	6	3	0	35	12	0	0	0	23	35			
	31	TECTITÁN	14	9	0	23	19	0	0	4	0	0	0	23	1	0	0	3	19	23			
	32	TODOS SANTOS CUCHUMATÁN	28	58	0	86	63	0	1	7	8	7	0	86	20	0	0	2	64	86			
	33	UNIÓN CANTINIL	13	19	0	32	24	0	0	3	3	2	0	32	0	0	0	8	24	32			

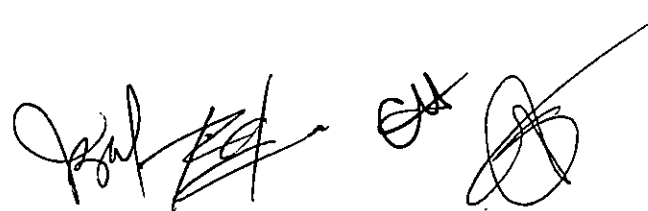


Nombre de la meta:

Inscripciones de hechos y actos registrales realizadas

**REGISTRO CENTRAL DE LAS PERSONAS
 SEGUIMIENTO TEMÁTICO INSTITUCIONAL 2018
 MES REPORTADO: JUNIO**

D	M	Departamento / municipio	Población beneficiada										Pueblo					Total		
			Sexo			Total	Edad				No definido	Total	Maya	Xinca	Garifuna	Mestizos/Ladinos	Otro			
			Mujeres	Hombres	No definido		Niñez			Juventud									Adultos	tercera Edad
0 - 2	3 - 5	6 - 13	14 a 30 años	31 a 60 años	61 años en adelante															
9		Departamento de Izabal	350	494	0	844	493	3	15	108	123	101	1	844	53	0	3	250	538	844
	1	EL ESTOR	48	59	0	107	74	2	3	7	9	12	0	107	31	0	0	2	74	107
	2	LIVINGSTON	64	88	0	152	93	0	5	25	18	11	0	152	15	0	0	27	110	152
	3	LOS AMATES	43	64	0	107	75	0	0	16	7	9	0	107	1	0	0	28	78	107
	4	MORALES	90	118	0	208	108	1	2	23	38	35	1	208	1	0	0	87	120	208
	5	PUERTO BARRIOS	105	165	0	270	143	0	5	37	51	34	0	270	5	0	3	106	156	270
10		Departamento de Jalapa	401	532	0	933	692	1	7	79	79	73	2	933	36	1	0	152	744	933
	1	JALAPA	288	354	0	642	512	1	7	35	45	40	2	642	19	1	0	70	552	642
	2	MATAQUESCUINTLA	30	34	0	64	45	0	0	9	3	7	0	64	0	0	0	18	46	64
	3	MONJAS	12	27	0	39	18	0	0	12	5	4	0	39	0	0	0	17	22	39
	4	SAN CARLOS ALZATATE	7	25	0	32	24	0	0	2	4	2	0	32	3	0	0	2	27	32
	5	SAN LUIS JILOTEPEQUE	13	37	0	50	22	0	0	12	8	8	0	50	14	0	0	6	30	50
	6	SAN MANUEL CHAPARRÓN	4	7	0	11	5	0	0	1	1	4	0	11	0	0	0	6	5	11
	7	SAN PEDRO PINULA	47	48	0	95	66	0	0	8	13	8	0	95	0	0	0	33	62	95
11		Departamento de Jiutapa	523	733	0	1,256	824	6	10	182	128	105	1	1,256	4	2	0	336	914	1,256
	1	AGUA BLANCA	11	15	0	26	8	1	1	3	5	8	0	26	0	0	0	12	14	26
	2	ASUNCIÓN MITA	54	78	0	132	77	0	2	26	17	10	0	132	0	0	0	47	85	132
	3	ATESCATEMPA	19	28	0	47	20	0	0	6	12	9	0	47	0	0	0	20	27	47
	4	COMAPA	27	26	0	53	37	0	0	5	5	6	0	53	0	0	0	15	38	53
	5	CONGUACO	16	30	0	46	34	0	1	4	3	4	0	46	0	0	0	11	35	46
	6	EL ADELANTO	5	8	0	13	3	0	0	3	4	3	0	13	0	0	0	9	4	13
	7	EL PROGRESO	18	32	0	50	19	0	0	16	9	6	0	50	1	0	0	23	26	50
	8	JALPATAGUA	26	55	0	81	30	1	0	22	17	11	0	81	1	0	0	37	43	81
	9	JEREZ	7	8	0	15	7	0	0	0	5	3	0	15	0	0	0	7	8	15
	10	JUTIAPA	254	314	0	568	475	0	1	53	25	13	1	568	2	2	0	74	490	568
	11	MOYUTA	32	46	0	78	56	2	1	10	3	6	0	78	0	0	0	20	58	78
	12	PASACO	5	15	0	20	8	0	0	4	4	4	0	20	0	0	0	10	10	20
	13	QUESADA	8	15	0	23	6	0	0	10	5	2	0	23	0	0	0	16	7	23
	14	SAN JOSÉ ACATEMPA	8	9	0	17	9	0	0	5	1	2	0	17	0	0	0	5	12	17
	15	SANTA CATARINA MITA	20	33	0	53	19	2	4	9	10	9	0	53	0	0	0	14	39	53
	16	YUPILTEPEQUE	6	13	0	19	9	0	0	4	3	3	0	19	0	0	0	10	9	19
	17	ZAPOTITLÁN	7	8	0	15	7	0	0	2	0	6	0	15	0	0	0	6	9	15



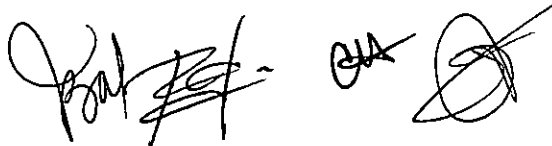
Nombre de la meta:

Inscripciones de hechos y actos registrales realizadas

**REGISTRO CENTRAL DE LAS PERSONAS
 SEGUIMIENTO TEMÁTICO INSTITUCIONAL 2018
 MES REPORTADO: JUNIO**

Población beneficiada

D	M	Departamento / municipio	Sexo			Total	Edad						No definido	Pueblo						Total
			Mujeres	Hombres	No definido		Nifex			Juventud 14 a 30 años	Adultos 31 a 60 años	Tercera Edad 61 años en adelante		Total	Maya	Xinca	Garífuna	Mestizos/Ladinos	Otro	
							0 - 2	3 - 5	6 - 13											
12		Departamento de Petén	587	799	0	1,386	995	7	19	150	120	93	2	1,386	76	0	0	280	1,030	1,386
	1	DOLORES	15	21	0	36	26	0	1	3	3	3	0	36	0	0	0	8	28	36
	2	EL CHAL	9	7	0	16	10	0	0	2	3	1	0	16	2	0	0	4	10	16
	3	FLORES	26	66	0	92	38	2	6	20	14	12	0	92	1	0	0	36	55	92
	4	LA LIBERTAD	66	84	0	150	113	0	4	18	8	7	0	150	3	0	0	27	120	150
	5	LAS CRUCES	28	34	0	62	48	0	0	4	7	3	0	62	0	0	0	15	47	62
	6	MELCHOR DE MENCOS	38	44	0	82	57	0	1	8	10	6	0	82	2	0	0	21	59	82
	7	POPTÚN	89	113	0	202	152	1	1	17	17	14	0	202	17	0	0	34	151	202
	8	SAN ANDRÉS	3	21	0	24	10	0	0	7	3	4	0	24	0	0	0	14	10	24
	9	SAN BENITO	130	174	0	304	240	1	3	22	22	14	2	304	2	0	0	57	245	304
	10	SAN FRANCISCO	14	13	0	27	16	0	0	3	3	5	0	27	0	0	0	11	16	27
	11	SAN JOSÉ	5	10	0	15	7	0	0	4	3	1	0	15	2	0	0	5	8	15
	12	SAN LUIS	43	57	0	100	60	0	3	13	10	14	0	100	21	0	0	16	63	100
	13	SANTA ANA	12	20	0	32	23	0	0	5	3	1	0	32	1	0	0	8	23	32
	14	SAYAXCHE	109	135	0	244	195	3	0	24	14	8	0	244	25	0	0	24	195	244
13		Departamento de Quetzaltenango	1,047	1,533	0	2,580	1,676	18	29	358	240	248	11	2,580	322	0	0	404	1,854	2,580
	1	ALMOLONGA	39	18	0	57	28	1	3	3	11	11	0	57	6	0	0	5	46	57
	2	CABRICÁN	27	38	0	65	44	0	0	15	4	2	0	65	17	0	0	1	47	65
	3	CAJOLÁ	14	17	0	31	26	0	0	1	3	1	0	31	5	0	0	0	26	31
	4	CANTEL	31	48	0	79	46	0	1	15	10	6	1	79	22	0	0	6	51	79
	5	COATEPEQUE	261	382	0	643	502	1	1	63	27	48	1	643	3	0	0	118	522	643
	6	COLOMBA	30	70	0	100	35	4	2	33	13	12	1	100	4	0	0	45	51	100
	7	CONCEPCIÓN CHIQUIRICHAPA	19	23	0	42	25	0	1	5	5	6	0	42	13	0	0	1	28	42
	8	EL PALMAR	19	29	0	48	25	1	0	12	5	5	0	48	15	0	0	3	30	48
	9	FLORES COSTA CUCA	11	17	0	28	12	0	0	5	5	6	0	28	0	0	0	16	12	28
	10	GÉNOVA	16	35	0	51	29	0	1	11	6	4	0	51	1	0	0	21	29	51
	11	HUITÁN	14	19	0	33	28	0	1	1	2	1	0	33	2	0	0	0	31	33
	12	LA ESPERANZA	14	25	0	39	18	1	4	6	6	4	0	39	13	0	0	2	24	39
	13	OLINTEPEQUE	16	23	0	39	19	0	0	12	4	4	0	39	13	0	0	4	22	39
	14	OSTUNCALCO	60	101	0	161	115	0	3	25	11	7	0	161	25	0	0	11	125	161
	15	PALESTINA DE LOS ALTOS	21	27	0	48	31	2	3	6	3	3	0	48	6	0	0	3	39	48
	16	QUETZALTENANGO	347	505	0	852	540	4	6	110	92	92	8	852	123	0	0	136	593	852
	17	SALCAJÁ	22	19	0	41	17	1	2	7	4	10	0	41	9	0	0	8	24	41
	18	SAN CARLOS SIJA	21	41	0	62	24	0	1	9	16	12	0	62	20	0	0	10	32	62
	19	SAN FRANCISCO LA UNIÓN	8	1	0	9	6	0	0	1	1	1	0	9	5	0	0	0	4	9
	20	SAN MARTÍN SACATEPÉQUEZ	25	33	0	58	46	2	0	5	3	2	0	58	6	0	0	4	48	58
	21	SAN MATEO	6	7	0	13	9	1	0	1	1	1	0	13	2	0	0	1	10	13
	22	SAN MIGUEL SIGÜILÁ	7	11	0	18	14	0	0	3	0	1	0	18	2	0	0	0	16	18
	23	SIBILIA	6	13	0	19	8	0	0	3	4	4	0	19	1	0	0	6	12	19
	24	ZUNIL	13	31	0	44	29	0	0	6	4	5	0	44	9	0	0	3	32	44




Nombre de la meta:

Inscripciones de hechos y actos registrales realizadas

**REGISTRO CENTRAL DE LAS PERSONAS
 SEGUIMIENTO TEMÁTICO INSTITUCIONAL 2018
 MES REPORTADO: JUNIO**

D	M	Departamento / municipio	Sexo		No definido	Total	Edad						No definido	Pueblo						
			Mujeres	Hombres			Niñez			Juventud 14 a 30 años	Adultos 31 a 60 años	Tercera Edad 61 años en adelante		Total	Maya	Xinca	Garífuna	Mestizos/Ladinos	Otro	Total
							0 - 2	3 - 5	6 - 13											
14		Departamento de Guiché	1,175	1,619	0	2,794	2,132	11	20	342	149	138	2	2,794	504	0	0	84	2,206	2,794
	1	CANILLA	15	34	0	49	37	0	1	6	3	2	0	49	2	0	0	4	43	49
	2	CHAJUL	52	66	0	118	83	0	1	17	12	6	0	118	31	0	0	4	83	118
	3	CHICAMÁN	34	31	0	65	52	0	2	5	4	2	0	65	13	0	0	2	50	65
	4	CHICHÉ	40	45	0	85	61	0	2	13	7	2	0	85	10	0	0	3	72	85
	5	CHICHICASTENANGO	141	192	0	333	252	1	3	42	18	17	0	333	86	0	0	1	246	333
	6	CHINIQUE	15	20	0	35	22	0	0	8	3	2	0	35	6	0	0	2	27	35
	7	CUNÉN	55	77	0	132	106	1	0	16	5	4	0	132	18	0	0	4	110	132
	8	IXCÁN	114	148	0	262	221	2	1	22	11	5	0	262	29	0	0	11	222	262
	9	JOYABAJ	126	221	0	347	261	3	1	50	18	14	0	347	63	0	0	11	273	347
	10	NEBAJ	74	109	0	183	131	0	1	25	11	14	1	183	43	0	0	4	136	183
	11	PACHALUM	8	11	0	19	7	0	0	5	3	4	0	19	1	0	0	8	10	19
	12	PATZITE	3	7	0	10	9	0	0	0	1	0	0	10	1	0	0	0	9	10
	13	SACAPULAS	68	87	0	155	115	0	1	24	11	3	1	155	20	0	0	2	133	155
	14	SAN ANDRÉS SAJCABAJÁ	36	31	0	67	47	0	1	8	6	5	0	67	19	0	0	1	47	67
	15	SAN ANTONIO ILOTENANGO	18	36	0	54	42	0	1	5	2	4	0	54	11	0	0	0	43	54
	16	SAN BARTOLOMÉ JOCOTENANGO	23	25	0	48	42	0	0	3	1	2	0	48	5	0	0	0	43	48
	17	SAN JUAN COTZAL	24	42	0	66	48	0	0	14	4	0	0	66	19	0	0	0	47	66
	18	SAN PEDRO JOCOPILAS	39	58	0	97	76	0	0	13	6	2	0	97	13	0	0	6	78	97
	19	SANTA CRUZ DEL QUICHÉ	149	216	0	365	272	3	4	39	16	31	0	365	66	0	0	13	286	365
	20	USPANTÁN	98	123	0	221	180	1	2	19	3	16	0	221	36	0	0	5	180	221
	21	ZACUALPA	43	40	0	83	68	0	0	8	4	3	0	83	12	0	0	3	68	83
15		Departamento de Retalhuleu	371	584	0	955	608	3	4	140	88	111	1	955	34	0	0	272	649	955
	1	CHAMPERICO	16	37	0	53	45	0	2	1	0	5	0	53	1	0	0	4	48	53
	2	EL ASINTAL	19	51	0	70	29	0	2	19	9	10	1	70	4	0	0	31	35	70
	3	NUEVO SAN CARLOS	18	35	0	53	18	1	0	14	8	12	0	53	2	0	0	23	28	53
	4	RETALHULEU	237	312	0	549	397	1	0	49	47	55	0	549	8	0	0	137	404	549
	5	SAN ANDRÉS VILLA SECA	31	38	0	69	43	1	0	11	5	9	0	69	3	0	0	19	47	69
	6	SAN FELIPE RETALHULEU	13	24	0	37	18	0	0	12	2	5	0	37	1	0	0	15	21	37
	7	SAN MARTÍN ZAPOTILÁN	8	27	0	35	17	0	0	12	3	3	0	35	0	0	0	16	19	35
	8	SAN SEBASTIÁN	18	36	0	54	18	0	0	19	11	6	0	54	14	0	0	18	22	54
	9	SANTA CRUZ MULUÁ	11	24	0	35	23	0	0	3	3	6	0	35	1	0	0	9	25	35

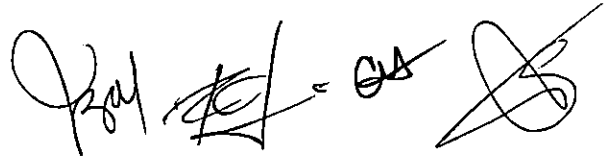


Nombre de la meta:

Inscripciones de hechos y actos registrales realizadas

**REGISTRO CENTRAL DE LAS PERSONAS
SEGUIMIENTO TEMÁTICO INSTITUCIONAL 2018
MES REPORTADO: JUNIO**

D	M	Departamento / municipio	Sexo		No definido	Total	Edad						No definido	Pueblo						
			Mujeres	Hombres			Niñez			Juventud 14 a 30 años	Adultos 31 a 60 años	Tercera Edad 61 años en adelante		Total	Maya	Xinca	Garífuna	Mestizos/Ladinos	Otro	Total
							0 - 2	3 - 5	6 - 13											
16		Departamento de Sacatepéquez	365	508	2	875	572	4	4	118	83	92	2	875	80	0	0	152	643	875
	1	ANTIGUA GUATEMALA	156	196	2	354	268	0	1	25	27	31	2	354	5	0	0	60	289	354
	2	CIUDAD VIEJA	17	39	0	56	31	0	0	14	4	7	0	56	0	0	0	21	35	56
	3	JOCOTENANGO	15	15	0	30	14	0	0	7	8	1	0	30	2	0	0	12	16	30
	4	MAGDALENA MILPAS ALTAS	11	10	0	21	15	0	0	2	2	2	0	21	0	0	0	6	15	21
	5	PASTORES	13	8	0	21	12	0	0	4	2	3	0	21	1	0	0	6	14	21
	6	SAN ANTONIO AGUAS CALIENTES	5	12	0	17	7	0	0	4	1	5	0	17	7	0	0	0	10	17
	7	SAN BARTOLOMÉ MILPAS ALTAS	9	6	0	15	11	0	0	1	2	1	0	15	0	0	0	2	13	15
	8	SAN JUAN ALOTENANGO	27	33	0	60	41	0	0	7	8	4	0	60	3	0	0	5	52	60
	9	SAN LUCAS SACATEPÉQUEZ	12	41	0	53	26	0	0	9	8	10	0	53	1	0	0	19	33	53
	10	SAN MIGUEL DUEÑAS	9	8	0	17	9	0	0	4	1	3	0	17	2	0	0	4	11	17
	11	SANTA CATARINA BARAHONA	2	8	0	10	3	0	0	4	1	2	0	10	2	0	0	4	4	10
	12	SANTA LUCÍA MILPAS ALTAS	14	18	0	32	22	3	1	1	1	4	0	32	0	0	0	2	30	32
	13	SANTA MARÍA DE JESÚS	22	30	0	52	32	0	0	7	5	8	0	52	16	0	0	3	33	52
	14	SANTIAGO SACATEPÉQUEZ	9	21	0	30	13	0	1	8	6	2	0	30	11	0	0	4	15	30
	15	SANTO DOMINGO XENACÓJ	11	11	0	22	13	0	0	4	3	2	0	22	7	0	0	1	14	22
	16	SUMPANGO	33	52	0	85	55	1	1	17	4	7	0	85	23	0	0	3	59	85




Nombre de la meta:

Inscripciones de hechos y actos registrales realizadas

**REGISTRO CENTRAL DE LAS PERSONAS
 SEGUIMIENTO TEMÁTICO INSTITUCIONAL 2018
 MES REPORTADO: JUNIO**

D	M	Departamento / municipio	Población beneficiada										Total	Maya	Xinca	Garífuna	Mestizos/Ladinos	Otro	Total	
			Sexo			Total	Edad													No definido
			Mujeres	Hombres	No definido		Niñez			Juventud	Adultos	tercera Edad								
0 - 2	3 - 5	6 - 13	14 a 30 años	31 a 60 años	61 años en adelante															
17		Departamento de San Marcos	1,123	1,598	0	2,721	1,849	17	25	321	266	242	1	2,721	207	0	0	528	1,986	2,721
	1	AYUTLA	32	48	0	80	40	0	1	13	10	16	0	80	0	0	0	41	39	80
	2	CATARINA	21	30	0	51	22	0	0	11	5	13	0	51	0	0	0	22	29	51
	3	COMITANCILLO	83	108	0	191	159	1	3	8	10	10	0	191	27	0	0	1	163	191
	4	CONCEPCIÓN TUTUAPA	72	126	0	198	129	2	5	22	32	8	0	198	52	0	0	4	142	198
	5	EL QUETZAL	12	23	0	35	19	0	0	9	1	6	0	35	0	0	0	14	21	35
	6	EL TUMBADOR	25	56	0	81	39	1	0	14	15	12	0	81	0	0	0	46	35	81
	7	ESQUIPULAS PALO GORDO	7	10	0	17	9	0	0	3	1	4	0	17	0	0	0	8	9	17
	8	IXCHIGUÁN	30	36	0	66	41	0	0	5	16	4	0	66	21	0	0	0	45	66
	9	LA BLANCA	21	28	0	49	29	1	1	3	7	8	0	49	0	0	0	18	31	49
	10	LA REFORMA	13	23	0	36	21	0	0	7	5	3	0	36	0	0	0	13	23	36
	11	MALACATÁN	106	170	0	276	193	1	5	36	26	15	0	276	1	0	0	67	208	276
	12	NUEVO PROGRESO	18	24	0	42	21	0	0	6	7	8	0	42	0	0	0	19	23	42
	13	OCOS	3	16	0	19	9	0	0	5	4	1	0	19	0	0	0	9	10	19
	14	PAJAPITA	13	31	0	44	21	0	0	11	8	4	0	44	0	0	0	22	22	44
	15	RÍO BLANCO	8	10	0	18	14	0	0	1	2	1	0	18	2	0	0	1	15	18
	16	SAN ANTONIO SACATEPÉQUEZ	13	17	0	30	19	0	0	8	0	3	0	30	0	0	0	7	23	30
	17	SAN CRISTÓBAL CUCHO	10	22	0	32	21	0	0	7	2	2	0	32	0	0	0	8	24	32
	18	SAN JOSÉ EL RODEO	17	16	0	33	22	1	0	4	5	1	0	33	0	0	0	10	23	33
	19	SAN JOSÉ OJETENAM	28	23	0	51	35	1	0	4	4	7	0	51	2	0	0	7	42	51
	20	SAN LORENZO	10	18	0	28	13	0	0	5	3	7	0	28	5	0	0	7	16	28
	21	SAN MARCOS	210	262	0	472	386	2	4	27	32	21	0	472	7	0	0	47	418	472
	22	SAN MIGUEL IXTAHUACÁN	67	67	0	134	105	0	1	17	5	6	0	134	25	0	0	4	105	134
	23	SAN PABLO	26	40	0	66	36	1	0	11	8	10	0	66	3	0	0	24	39	66
	24	SAN PEDRO SACATEPÉQUEZ	66	89	0	155	76	3	1	33	15	27	0	155	7	0	0	55	93	155
	25	SAN RAFAEL PIE DE LA CUESTA	20	16	0	36	19	0	1	5	3	8	0	36	0	0	0	16	20	36
	26	SIBINAL	17	26	0	43	32	0	0	2	3	6	0	43	7	0	0	4	32	43
	27	SIPACAPA	24	36	0	60	45	0	1	8	2	4	0	60	13	0	0	3	44	60
	28	TACANÁ	73	115	0	188	132	1	2	22	21	9	1	188	12	0	0	28	148	188
	29	TAJUMULCO	34	55	0	89	69	0	0	9	6	5	0	89	17	0	0	3	69	89
	30	TEJUTLA	44	57	0	101	73	2	0	5	8	13	0	101	6	0	0	20	75	101

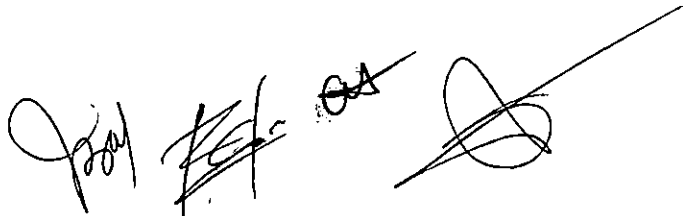


Nombre de la meta:

Inscripciones de hechos y actos registrales realizadas

**REGISTRO CENTRAL DE LAS PERSONAS
SEGUIMIENTO TEMÁTICO INSTITUCIONAL 2018
MES REPORTADO: JUNIO**

D	M	Departamento / municipio	Sexo			Total	Edad						No definido	Pueblo						Total
			Mujeres	Hombres	No definido		Niñez			Juventud 14 a 30 años	Adultos 31 a 60 años	Tercera Edad 61 años en adelante		Total	Maya	Xinca	Garifuna	Mestizos/Ladinos	Otro	
							0 - 2	3 - 5	6 - 13											
18		Departamento de Santa Rosa	462	600	0	1,062	762	2	13	109	86	90	0	1,062	2	1	0	252	807	1,062
	1	BARBERENA	38	60	0	98	57	0	0	19	14	8	0	98	0	0	0	39	59	98
	2	CASILLAS	7	11	0	18	11	0	0	3	2	2	0	18	0	0	0	6	12	18
	3	CHIQUMULLA	42	54	0	96	64	0	0	15	4	13	0	96	0	0	0	30	66	96
	4	CUILAPA	254	322	0	576	475	2	10	28	39	22	0	576	1	0	0	75	500	576
	5	GUAZACAPÁN	17	11	0	28	18	0	1	2	2	5	0	28	0	0	0	6	22	28
	6	NUEVA SANTA ROSA	16	21	0	37	19	0	1	5	7	5	0	37	0	1	0	14	22	37
	7	ORATORIO	15	20	0	35	16	0	0	8	3	8	0	35	0	0	0	19	16	35
	8	PUEBLO NUEVO VIÑAS	10	15	0	25	12	0	0	6	1	6	0	25	0	0	0	12	13	25
	9	SAN JUAN TECUACO	13	7	0	20	17	0	0	0	2	1	0	20	0	0	0	3	17	20
	10	SAN RAFAEL LAS FLORES	2	5	0	7	6	0	0	1	0	0	0	7	0	0	0	1	6	7
	11	SANTA CRUZ NARANJO	12	12	0	24	13	0	0	4	3	4	0	24	0	0	0	10	14	24
	12	SANTA MARÍA IXHUATÁN	8	17	0	25	16	0	1	7	1	0	0	25	0	0	0	7	18	25
	13	SANTA ROSA DE LIMA	9	16	0	25	10	0	0	6	2	7	0	25	0	0	0	12	13	25
	14	TAXISCO	19	29	0	48	28	0	0	5	6	9	0	48	1	0	0	18	29	48
19		Departamento de Sololá	440	613	0	1,053	710	2	15	149	95	82	0	1,053	290	0	0	23	740	1,053
	1	CONCEPCIÓN	3	10	0	13	8	0	0	3	0	2	0	13	4	0	0	0	9	13
	2	NAHUALÁ	63	81	0	144	103	0	0	17	12	12	0	144	40	0	0	1	103	144
	3	PANAJACHEL	9	22	0	31	18	0	0	7	4	2	0	31	11	0	0	1	19	31
	4	SAN ANDRÉS SEMETABAJ	4	10	0	14	4	0	0	4	2	4	0	14	6	0	0	3	5	14
	5	SAN ANTONIO PALOPÓ	11	17	0	28	15	0	0	5	6	2	0	28	13	0	0	0	15	28
	6	SAN JOSÉ CHACAYÁ	2	6	0	8	5	0	0	2	1	0	0	8	3	0	0	0	5	8
	7	SAN JUAN LA LAGUNA	10	21	0	31	13	0	0	7	7	4	0	31	17	0	0	1	13	31
	8	SAN LUCAS TOLIMÁN	19	26	0	45	32	0	0	6	4	3	0	45	14	0	0	1	30	45
	9	SAN MARCOS LA LAGUNA	1	0	0	1	1	0	0	0	0	0	0	1	0	0	0	0	1	1
	10	SAN PABLO LA LAGUNA	6	4	0	10	7	0	1	1	0	1	0	10	3	0	0	0	7	10
	11	SAN PEDRO LA LAGUNA	7	9	0	16	10	0	0	2	2	2	0	16	6	0	0	0	10	16
	12	SANTA CATARINA IXTAHUACÁN	45	36	0	81	55	1	1	8	7	9	0	81	23	0	0	0	58	81
	13	SANTA CATARINA PALOPO	1	1	0	2	2	0	0	0	0	0	0	2	0	0	0	0	2	2
	14	SANTA CLARA LA LAGUNA	8	11	0	19	9	0	0	6	2	2	0	19	9	0	0	1	9	19
	15	SANTA CRUZ LA LAGUNA	2	16	0	18	8	0	0	9	1	0	0	18	10	0	0	0	8	18
	16	SANTA LUCÍA UTATLÁN	11	23	0	34	12	0	0	10	8	4	0	34	20	0	0	0	14	34
	17	SANTA MARÍA VISITACIÓN	1	3	0	4	3	0	0	0	1	0	0	4	1	0	0	0	3	4
	18	SANTIAGO ATITLÁN	33	48	0	81	50	0	0	15	5	11	0	81	33	0	0	0	48	81
	19	SOLOLÁ	204	269	0	473	355	1	13	47	33	24	0	473	77	0	0	15	381	473




Nombre de la meta:

Inscripciones de hechos y actos registrales realizadas

**REGISTRO CENTRAL DE LAS PERSONAS
 SEGUIMIENTO TEMÁTICO INSTITUCIONAL 2018
 MES REPORTADO: JUNIO**

O	M	Departamento / municipio	Población beneficiada										Total	Maya	Xinca	Garifuna	Mestizos/Ladinos	Otro	Total						
			Sexo			Edad														Pueblo					
			Mujeres	Hombres	No definido	Total	Niñez			Juventud	Adultos	tercera Edad								No definido	Total	Maya	Xinca	Garifuna	Mestizos/Ladinos
				0 - 2	3 - 5	6 - 13	14 a 30 años	31 a 60 años	61 años en adelante																
20		Departamento de Suchitepéquez	647	1,009	0	1,656	1,086	5	4	269	143	148	1	1,656	205	0	0	288	1,163	1,656					
	1	CHICACAO	41	70	0	111	51	1	0	31	10	18	0	111	44	0	0	15	52	111					
	2	CUYOTENANGO	12	32	0	44	16	0	0	13	8	7	0	44	0	0	0	19	25	44					
	3	MAZATENANGO	382	485	0	867	742	1	1	48	35	40	0	867	14	0	0	89	764	867					
	4	PATULUL	27	56	0	83	45	0	0	20	6	12	0	83	3	0	0	28	52	83					
	5	PUEBLO NUEVO	7	13	0	20	6	0	0	6	5	3	0	20	8	0	0	4	8	20					
	6	RÍO BRAVO	10	29	0	39	19	0	0	7	8	5	0	39	2	0	0	16	21	39					
	7	SAMAYAC	16	26	0	42	21	0	1	10	6	4	0	42	11	0	0	4	27	42					
	8	SAN ANTONIO SUCHITEPEQUEZ	33	62	0	95	53	0	1	21	8	12	0	95	17	0	0	22	56	95					
	9	SAN BERNARDINO	8	16	0	24	9	0	0	9	4	2	0	24	11	0	0	5	8	24					
	10	SAN FRANCISCO ZAPOTILÁN	8	20	0	28	9	0	0	11	3	5	0	28	6	0	0	14	8	28					
	11	SAN GABRIEL	4	6	0	10	4	0	0	2	3	1	0	10	3	0	0	2	5	10					
	12	SAN JOSÉ EL ÍDOLO	8	7	0	15	7	0	0	5	0	3	0	15	6	0	0	2	7	15					
	13	SAN JOSÉ LA MÁQUINA	22	18	0	40	22	1	1	3	6	7	0	40	2	0	0	12	26	40					
	14	SAN JUAN BAUTISTA	1	14	0	15	5	0	0	8	1	0	1	15	0	0	0	7	8	15					
	15	SAN LORENZO	5	12	0	17	4	0	0	4	4	5	0	17	4	0	0	4	9	17					
	16	SAN MIGUEL PANÁN	10	10	0	20	11	0	0	3	1	5	0	20	8	0	0	1	11	20					
	17	SAN PABLO JOCOPILAS	11	31	0	42	14	1	0	22	4	1	0	42	22	0	0	2	18	42					
	18	SANTA BÁRBARA	11	23	0	34	14	0	0	9	8	3	0	34	1	0	0	18	15	34					
	19	SANTO DOMINGO SUCHITEPEQUEZ	15	26	0	41	14	1	0	9	7	10	0	41	15	0	0	11	15	41					
	20	SANTO TOMAS LA UNIÓN	8	39	0	47	9	0	0	22	13	3	0	47	25	0	0	5	17	47					
	21	ZUNILITO	8	14	0	22	11	0	0	6	3	2	0	22	3	0	0	8	11	22					
21		Departamento de Totonicapán	486	780	0	1,266	865	1	9	203	96	86	6	1,266	345	0	0	17	904	1,266					
	1	MOMOSTENANGO	108	167	0	275	186	0	1	50	20	17	1	275	84	0	0	3	188	275					
	2	SAN ANDRÉS XECUL	30	48	0	78	52	0	0	14	9	3	0	78	26	0	0	1	51	78					
	3	SAN BARTOLO	16	15	0	31	22	0	0	3	2	4	0	31	7	0	0	1	23	31					
	4	SAN CRISTÓBAL TOTONICAPÁN	31	62	0	93	42	0	2	25	10	14	0	93	43	0	0	4	46	93					
	5	SAN FRANCISCO EL ALTO	44	65	0	109	63	0	3	19	18	6	0	109	31	0	0	0	78	109					
	6	SANTA LUCÍA LA REFORMA	28	31	0	59	47	0	0	5	2	5	0	59	14	0	0	0	45	59					
	7	SANTA MARÍA CHIQUIMULA	36	82	0	118	69	0	0	34	10	5	0	118	48	0	0	1	69	118					
	8	TOTONICAPÁN	193	310	0	503	384	1	3	53	25	32	5	503	92	0	0	7	404	503					




Nombre de la meta:

Inscripciones de hechos y actos registrales realizadas

**REGISTRO CENTRAL DE LAS PERSONAS
 SEGUIMIENTO TEMÁTICO INSTITUCIONAL 2018
 MES REPORTADO: JUNIO**


D	M	Departamento / municipio	Población beneficiada																	
			Sexo			Total	Edad						No definido	Pueblo						
			Mujeres	Hombres	No definido		Niñez			Juventud	Adultos	Tercera Edad		Total	Maya	Xinca	Garífuna	Mestizos/Ladinos	Otro	Total
0 - 2	3 - 5	6 - 13	14 a 30 años	31 a 60 años	61 años en adelante															
22		Departamento de Zacapa	254	378	0	632	398	2	6	79	75	72	0	632	1	0	0	194	437	632
	1	CABAÑAS	8	6	0	14	9	0	0	2	2	1	0	14	0	0	0	5	9	14
	2	ESTANZUELA	8	26	0	34	13	0	0	9	3	9	0	34	0	0	0	17	17	34
	3	GUALÁN	32	47	0	79	42	0	0	10	15	12	0	79	1	0	0	35	43	79
	4	HUITÉ	6	12	0	18	17	0	0	1	0	0	0	18	0	0	0	0	18	18
	5	LA UNIÓN	18	46	0	64	44	0	0	8	6	6	0	64	0	0	0	20	44	64
	6	RÍO HONDO	17	26	0	43	19	0	0	9	9	6	0	43	0	0	0	23	20	43
	7	SAN DIEGO	4	5	0	9	6	0	0	2	1	0	0	9	0	0	0	3	6	9
	8	SAN JORGE	7	11	0	18	11	0	1	4	0	2	0	18	0	0	0	6	12	18
	9	TECULUTÁN	14	26	0	40	18	0	0	3	12	7	0	40	0	0	0	15	25	40
	10	USUMATLÁN	12	3	0	15	12	1	0	1	1	0	0	15	0	0	0	2	13	15
	11	ZACAPA	128	170	0	298	207	1	5	30	26	29	0	298	0	0	0	68	230	298




RENAP
Jennifer Patricia Balcárcel De León
 Coordinador de Registro Civil
 Registro Central de las Personas
 Sede Central RENAP Guatemala, Guatemala



RENAP
Lic. Hector Rubén García Cerén
 Jefe de Registro Civil de las Personas
 en Funciones
 Registro Central de las Personas
 Sede Central RENAP Guatemala, Guatemala



RENAP
Licda. Claudia Mercedes Hernández Escalante
 Subdirectora de Registro Central
 de las Personas en Funciones
 Registro Central de las Personas
 Sede Central RENAP Guatemala, Guatemala



RENAP
Axel Ottoniel Mas Jacone
 Registrador Central de las Personas
 Registro Central de las Personas
 Sede Central RENAP Guatemala, Guatemala

Seguimiento Temático Institucional Junio 2018

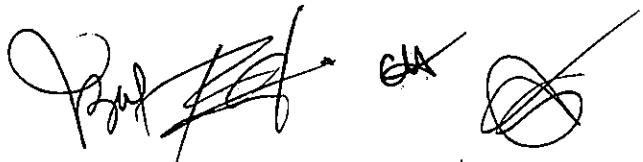
Inscripciones extemporáneas de nacimiento realizados

Nombre de la meta:

Inscripciones extemporáneas de nacimiento realizadas.

**REGISTRO CENTRAL DE LAS PERSONAS
 SEGUIMIENTO TEMÁTICO INSTITUCIONAL 2018
 MES REPORTADO: JUNIO**

D	M	Departamento / municipio	Población beneficiada										Total	Maya	Xinca	Garífuna	Mestizos/Ladinos	Otro	Total	
			Sexo			Total	Edad													No definido
			Mujeres	Hombres	No definido		Niñez			Juventud	Adultos	tercera Edad								
0 - 2	3 - 5	6 - 13	14 a 30 años	31 a 60 años	61 años en adelante															
		República de Guatemala	1,824	1,832	1	3,657	2,999	289	152	101	44	72	0	3,657	1	0	0	0	3,656	3,657
1		Departamento de Alta Verapaz	231	214	0	445	399	31	6	4	1	4	0	445	0	0	0	0	445	445
	1	CHAHAL	2	1	0	3	3	0	0	0	0	0	0	3	0	0	0	0	3	3
	2	CHISEC	25	16	0	41	37	2	0	0	2	0	0	41	0	0	0	0	41	41
	3	COBÁN	28	21	0	49	42	5	0	2	0	0	0	49	0	0	0	0	49	49
	4	FRAY BARTOLOMÉ DE LAS CASAS	12	12	0	24	21	1	1	1	0	0	0	24	0	0	0	0	24	24
	5	LANQUÍN	5	4	0	9	8	1	0	0	0	0	0	9	0	0	0	0	9	9
	6	PANZÓS	20	25	0	45	36	5	1	0	1	2	0	45	0	0	0	0	45	45
	7	RAXRUHÁ	10	8	0	18	16	2	0	0	0	0	0	18	0	0	0	0	18	18
	8	SAN CRISTÓBAL VERAPAZ	3	2	0	5	4	0	1	0	0	0	0	5	0	0	0	0	5	5
	9	SAN JUAN CHAMELCO	10	11	0	21	18	3	0	0	0	0	0	21	0	0	0	0	21	21
	10	SAN MIGUEL TUCURÚ	12	5	0	17	17	0	0	0	0	0	0	17	0	0	0	0	17	17
	11	SAN PEDRO CARCHÁ	49	51	0	100	92	5	3	0	0	0	0	100	0	0	0	0	100	100
	12	SANTA CATALINA LA TINTA	8	6	0	14	14	0	0	0	0	0	0	14	0	0	0	0	14	14
	13	SANTA CRUZ VERAPAZ	3	3	0	6	4	2	0	0	0	0	0	6	0	0	0	0	6	6
	14	SANTA MARÍA CAHABÓN	13	15	0	28	25	2	0	1	0	0	0	28	0	0	0	0	28	28
	15	SENAHÚ	28	30	0	58	55	3	0	0	0	0	0	58	0	0	0	0	58	58
	16	TACTIC	2	2	0	4	4	0	0	0	0	0	0	4	0	0	0	0	4	4
	17	TAMAHÚ	1	2	0	3	3	0	0	0	0	0	0	3	0	0	0	0	3	3
2		Departamento de Baja Verapaz	29	29	0	58	55	1	0	0	1	1	0	58	0	0	0	0	58	58
	1	CUBULCO	8	10	0	18	18	0	0	0	0	0	0	18	0	0	0	0	18	18
	2	GRANADOS	1	3	0	4	4	0	0	0	0	0	0	4	0	0	0	0	4	4
	3	PURULHÁ	18	9	0	27	27	0	0	0	0	0	0	27	0	0	0	0	27	27
	4	RABINAL	0	2	0	2	1	0	0	0	1	0	0	2	0	0	0	0	2	2
	5	SALAMÁ	1	3	0	4	3	0	0	0	1	0	0	4	0	0	0	0	4	4
	6	SAN JERÓNIMO	0	0	0	0	0	0	0	0	0	0	0	0	0	0	0	0	0	0
	7	SAN MIGUEL CHICAJ	0	2	0	2	2	0	0	0	0	0	0	2	0	0	0	0	2	2
	8	SANTA CRUZ EL CHOL	1	0	0	1	0	1	0	0	0	0	0	1	0	0	0	0	1	1




Nombre de la meta:

Inscripciones extemporáneas de nacimiento realizadas.

**REGISTRO CENTRAL DE LAS PERSONAS
 SEGUIMIENTO TEMÁTICO INSTITUCIONAL 2018
 MES REPORTADO: JUNIO**

D	M	Departamento / municipio	Sexo		No definido	Total	Edad						No definido	Pueblo							
			Mujeres	Hombres			Niñez			Juventud 14 a 30 años	Adultos 31 a 60 años	Tercera Edad 61 años en adelante		Total	Maya	Xinca	Garífuna	Mestizos/Ladinos	Otro	Total	
							0 - 2	3 - 5	6 - 13												
3		Departamento de Chimaltenango	28	42	0	70	52	6	5	3	3	1	0	70	0	0	0	0	0	70	70
	1	ACATENANGO	1	0	0	1	1	0	0	0	0	0	0	1	0	0	0	0	0	1	1
	2	CHIMALTENANGO	3	7	0	10	7	2	1	0	0	0	0	10	0	0	0	0	0	10	10
	3	EL TEJAR	1	1	0	2	1	0	0	0	0	1	0	2	0	0	0	0	0	2	2
	4	PARRAMOS	0	0	0	0	0	0	0	0	0	0	0	0	0	0	0	0	0	0	0
	5	PATZICÍA	2	1	0	3	3	0	0	0	0	0	0	3	0	0	0	0	0	3	3
	6	PATZÚN	2	3	0	5	3	2	0	0	0	0	0	5	0	0	0	0	0	5	5
	7	POCHUTA	5	8	0	13	5	0	2	3	3	0	0	13	0	0	0	0	0	13	13
	8	SAN ANDRÉS ITZAPA	0	2	0	2	0	2	0	0	0	0	0	2	0	0	0	0	0	2	2
	9	SAN JOSE POAQUIL	1	2	0	3	3	0	0	0	0	0	0	3	0	0	0	0	0	3	3
	10	SAN JUAN COMALAPA	2	2	0	4	4	0	0	0	0	0	0	4	0	0	0	0	0	4	4
	11	SAN MARTÍN JILOTEPEQUE	3	4	0	7	5	0	2	0	0	0	0	7	0	0	0	0	0	7	7
	12	SAN PEDRO YEPOCAPA	1	5	0	6	6	0	0	0	0	0	0	6	0	0	0	0	0	6	6
	13	SANTA APOLONIA	0	1	0	1	1	0	0	0	0	0	0	1	0	0	0	0	0	1	1
	14	SANTA CRUZ BALANYÁ	0	0	0	0	0	0	0	0	0	0	0	0	0	0	0	0	0	0	0
	15	TECPÁN GUATEMALA	4	6	0	10	10	0	0	0	0	0	0	10	0	0	0	0	0	10	10
	16	ZARAGOZA	3	0	0	3	3	0	0	0	0	0	0	3	0	0	0	0	0	3	3
4		Departamento de Chiquimula	34	45	0	79	61	5	5	4	1	3	0	79	0	0	0	0	0	79	79
	1	CAMOTÁN	2	9	0	11	11	0	0	0	0	0	0	11	0	0	0	0	0	11	11
	2	CHIQUMULA	12	10	0	22	19	2	1	0	0	0	0	22	0	0	0	0	0	22	22
	3	CONCEPCIÓN LAS MINAS	0	1	0	1	1	0	0	0	0	0	0	1	0	0	0	0	0	1	1
	4	ESQUIPULAS	6	11	0	17	9	2	3	3	0	0	0	17	0	0	0	0	0	17	17
	5	IPALA	0	0	0	0	0	0	0	0	0	0	0	0	0	0	0	0	0	0	0
	6	JOCOTÁN	10	11	0	21	17	1	0	1	1	1	0	21	0	0	0	0	0	21	21
	7	OLOPA	1	1	0	2	2	0	0	0	0	0	0	2	0	0	0	0	0	2	2
	8	QUEZALTEPEQUE	1	1	0	2	1	0	0	0	0	1	0	2	0	0	0	0	0	2	2
	9	SAN JACINTO	1	0	0	1	1	0	0	0	0	0	0	1	0	0	0	0	0	1	1
	10	SAN JOSÉ LA ARADA	0	0	0	0	0	0	0	0	0	0	0	0	0	0	0	0	0	0	0
	11	SAN JUAN ERMITA	1	1	0	2	0	0	1	0	0	1	0	2	0	0	0	0	0	2	2
5		Departamento de El Progreso	5	5	0	10	6	0	3	0	1	0	0	10	0	0	0	0	0	10	10
	1	EL JÍCARO	1	1	0	2	1	0	1	0	0	0	0	2	0	0	0	0	0	2	2
	2	GUASTATOYA	0	2	0	2	2	0	0	0	0	0	0	2	0	0	0	0	0	2	2
	3	MORAZÁN	1	0	0	1	1	0	0	0	0	0	0	1	0	0	0	0	0	1	1
	4	SAN AGUSTÍN ACASAGUASTLÁN	2	0	0	2	1	0	1	0	0	0	0	2	0	0	0	0	0	2	2
	5	SAN ANTONIO LA PAZ	0	2	0	2	1	0	1	0	0	0	0	2	0	0	0	0	0	2	2
	6	SAN CRISTÓBAL ACASAGUASTLÁN	1	0	0	1	0	0	0	1	0	0	0	1	0	0	0	0	0	1	1
	7	SANARATE	0	0	0	0	0	0	0	0	0	0	0	0	0	0	0	0	0	0	0
	8	SANSARE	0	0	0	0	0	0	0	0	0	0	0	0	0	0	0	0	0	0	0




Nombre de la meta:

Inscripciones extemporáneas de nacimiento realizadas.

**REGISTRO CENTRAL DE LAS PERSONAS
SEGUIMIENTO TEMÁTICO INSTITUCIONAL 2018
MES REPORTADO: JUNIO**

D	M	Departamento / municipio	Sexo		No definido	Total	Edad						No definido	Pueblo						
			Mujeres	Hombres			Nifex			Juventud 14 a 30 años	Adultos 31 a 60 años	Tercera Edad 61 años en adelante		Total	Maya	Xinca	Garífuna	Mestizos/Ladinos	Otro	Total
							0 - 2	3 - 5	6 - 13											
6		Departamento de Escuintla	98	96	0	194	141	22	17	7	3	4	0	194	0	0	0	0	194	194
	1	ESCUINTLA	28	21	0	49	31	8	5	3	1	1	0	49	0	0	0	0	49	49
	2	GUANAGAZAPA	3	3	0	6	6	0	0	0	0	0	0	6	0	0	0	0	6	6
	3	IZTAPA	3	2	0	5	4	0	1	0	0	0	0	5	0	0	0	0	5	5
	4	LA DEMOCRACIA	5	3	0	8	5	2	1	0	0	0	0	8	0	0	0	0	8	8
	5	LA GOMERA	6	6	0	12	10	2	0	0	0	0	0	12	0	0	0	0	12	12
	6	MASAGUA	8	5	0	13	13	0	0	0	0	0	0	13	0	0	0	0	13	13
	7	NUEVA CONCEPCIÓN	4	8	0	12	4	1	1	3	1	2	0	12	0	0	0	0	12	12
	8	PALÍN	10	11	0	21	15	1	4	1	0	0	0	21	0	0	0	0	21	21
	9	PUERTO SAN JOSÉ	6	14	0	20	17	2	0	0	0	1	0	20	0	0	0	0	20	20
	10	SAN VICENTE PACAYA	0	1	0	1	1	0	0	0	0	0	0	1	0	0	0	0	1	1
	11	SANTA LUCÍA COTZUMALGUAPA	8	12	0	20	15	2	3	0	0	0	0	20	0	0	0	0	20	20
	12	SIPACATE	4	4	0	8	7	0	0	0	1	0	0	8	0	0	0	0	8	8
	13	SIQUINALÁ	6	1	0	7	6	0	1	0	0	0	0	7	0	0	0	0	7	7
	14	TIQUISATE	7	5	0	12	7	4	1	0	0	0	0	12	0	0	0	0	12	12
7		Departamento de Guatemala	288	279	0	567	454	53	25	23	3	9	0	567	0	0	0	0	567	567
	1	AMATILÁN	13	25	0	38	32	3	1	2	0	0	0	38	0	0	0	0	38	38
	2	CHINAUTLA	12	8	0	20	15	1	1	3	0	0	0	20	0	0	0	0	20	20
	3	CHUARRANCHO	0	0	0	0	0	0	0	0	0	0	0	0	0	0	0	0	0	0
	4	FRAJANES	5	0	0	5	5	0	0	0	0	0	0	5	0	0	0	0	5	5
	5	GUATEMALA	178	171	0	349	285	31	15	12	1	5	0	349	0	0	0	0	349	349
	6	MIXCO	16	14	0	30	20	5	1	3	1	0	0	30	0	0	0	0	30	30
	7	PALENCIA	1	0	0	1	1	0	0	0	0	0	0	1	0	0	0	0	1	1
	8	SAN JOSÉ DEL GOLFO	0	0	0	0	0	0	0	0	0	0	0	0	0	0	0	0	0	0
	9	SAN JOSÉ PINULA	6	3	0	9	5	2	0	2	0	0	0	9	0	0	0	0	9	9
	10	SAN JUAN SACATEPÉQUEZ	13	14	0	27	24	3	0	0	0	0	0	27	0	0	0	0	27	27
	11	SAN MIGUEL PETAPA	4	7	0	11	10	1	0	0	0	0	0	11	0	0	0	0	11	11
	12	SAN PEDRO AYAMPUC	3	2	0	5	4	1	0	0	0	0	0	5	0	0	0	0	5	5
	13	SAN PEDRO SACATEPÉQUEZ	6	6	0	12	12	0	0	0	0	0	0	12	0	0	0	0	12	12
	14	SAN RAYMUNDO	2	2	0	4	3	0	0	0	1	0	0	4	0	0	0	0	4	4
	15	SANTA CATARINA PINULA	3	3	0	6	5	0	0	0	0	1	0	6	0	0	0	0	6	6
	16	VILLA CAÑALES	8	8	0	16	10	3	3	0	0	0	0	16	0	0	0	0	16	16
	17	VILLA NUEVA	18	16	0	34	23	3	4	1	0	3	0	34	0	0	0	0	34	34




Nombre de la meta:

Inscripciones extemporáneas de nacimiento realizadas.

**REGISTRO CENTRAL DE LAS PERSONAS
SEGUIMIENTO TEMÁTICO INSTITUCIONAL 2018
MES REPORTADO: JUNIO**

D	M	Departamento / municipio	Población beneficiada											Total	Maya	Xinca	Garifuna	Mestizos/Ladinos	Otro	Total
			Sexo			Total	Edad						No definido							
			Mujeres	Hombres	No definido		Niñez			Juventud	Adultos	tercera Edad								
0 - 2	3 - 5	6 - 13	14 a 30 años	31 a 60 años	61 años en adelante															
8		Departamento de Huehuetenango	251	263	1	515	424	29	16	23	9	14	0	515	0	0	0	0	515	515
1		AGUACATÁN	4	1	0	5	3	0	0	0	0	2	0	5	0	0	0	0	5	5
2		CHIANTLA	11	9	0	20	18	1	1	0	0	0	0	20	0	0	0	0	20	20
3		COLOTENANGO	4	3	0	7	7	0	0	0	0	0	0	7	0	0	0	0	7	7
4		CONCEPCIÓN HUISTA	3	5	0	8	4	1	1	1	0	1	0	8	0	0	0	0	8	8
5		CUILCO	10	10	0	20	17	1	0	2	0	0	0	20	0	0	0	0	20	20
6		HUEHUETENANGO	6	6	0	12	10	0	1	1	0	0	0	12	0	0	0	0	12	12
7		JACALTENANGO	5	7	0	12	8	1	0	0	0	3	0	12	0	0	0	0	12	12
8		LA DEMOCRACIA	8	5	0	13	12	0	1	0	0	0	0	13	0	0	0	0	13	13
9		LA LIBERTAD	2	7	0	9	4	3	2	0	0	0	0	9	0	0	0	0	9	9
10		MALACATANCITO	2	3	0	5	4	0	0	0	0	1	0	5	0	0	0	0	5	5
11		NENTÓN	25	29	0	54	40	7	2	1	2	2	0	54	0	0	0	0	54	54
12		PETATÁN	9	3	0	12	11	0	0	0	1	0	0	12	0	0	0	0	12	12
13		SAN ANTONIO HUISTA	4	3	0	7	5	0	0	1	0	1	0	7	0	0	0	0	7	7
14		SAN GASPAR IXCHIL	5	1	0	6	6	0	0	0	0	0	0	6	0	0	0	0	6	6
15		SAN ILDEFONSO IXTAHUACÁN	9	5	0	14	13	0	0	1	0	0	0	14	0	0	0	0	14	14
16		SAN JUAN ATITÁN	0	0	0	0	0	0	0	0	0	0	0	0	0	0	0	0	0	0
17		SAN JUAN IXCOY	6	5	0	11	11	0	0	0	0	0	0	11	0	0	0	0	11	11
18		SAN MATEO IXTATÁN	23	28	1	52	45	4	2	0	0	1	0	52	0	0	0	0	52	52
19		SAN MIGUEL ACATÁN	9	4	0	13	6	1	0	1	3	2	0	13	0	0	0	0	13	13
20		SAN PEDRO NECTA	7	8	0	15	14	1	0	0	0	0	0	15	0	0	0	0	15	15
21		SAN PEDRO SOLOMA	18	16	0	34	31	2	0	0	1	0	0	34	0	0	0	0	34	34
22		SAN RAFAEL LA INDEPENDENCIA	0	2	0	2	1	0	0	1	0	0	0	2	0	0	0	0	2	2
23		SAN RAFAEL PEZAL	2	1	0	3	3	0	0	0	0	0	0	3	0	0	0	0	3	3
24		SAN SEBASTIÁN COATÁN	2	5	0	7	5	0	0	0	1	1	0	7	0	0	0	0	7	7
25		SAN SEBASTIAN HUEHUETENANGO	5	4	0	9	6	0	1	2	0	0	0	9	0	0	0	0	9	9
26		SANTA ANA HUISTA	2	3	0	5	3	0	1	1	0	0	0	5	0	0	0	0	5	5
27		SANTA BÁRBARA	4	2	0	6	4	1	1	0	0	0	0	6	0	0	0	0	6	6
28		SANTA CRUZ BARILLAS	54	74	0	128	110	6	2	9	1	0	0	128	0	0	0	0	128	128
29		SANTA EULALIA	2	6	0	8	7	0	1	0	0	0	0	8	0	0	0	0	8	8
30		SANTIAGO CHIMALTENANGO	3	1	0	4	4	0	0	0	0	0	0	4	0	0	0	0	4	4
31		TECTITÁN	2	1	0	3	1	0	0	2	0	0	0	3	0	0	0	0	3	3
32		TODOS SANTOS CUCHUMATÁN	3	3	0	6	6	0	0	0	0	0	0	6	0	0	0	0	6	6
33		UNIÓN CANTINIL	2	3	0	5	5	0	0	0	0	0	0	5	0	0	0	0	5	5




Nombre de la meta:

Inscripciones extemporáneas de nacimiento realizadas.

**REGISTRO CENTRAL DE LAS PERSONAS
 SEGUIMIENTO TEMÁTICO INSTITUCIONAL 2018
 MES REPORTADO: JUNIO**

D	M	Departamento / municipio	Población beneficiada										Total	Maya	Xinca	Garífuna	Mestizos/Ladinos	Otro	Total	
			Sexo			Total	Edad					No definido								
			Mujeres	Hombres	No definido		Niñez			Juventud	Adultos									tercera Edad
0 - 2	3 - 5	6 - 13	14 a 30 años	31 a 60 años	61 años en adelante															
9		Departamento de Izabal	92	90	0	182	147	11	11	3	2	8	0	182	0	0	0	0	182	182
	1	EL ESTOR	38	46	0	84	73	1	2	3	0	5	0	84	0	0	0	0	84	84
	2	LIVINGSTON	23	14	0	37	34	1	1	0	0	1	0	37	0	0	0	0	37	37
	3	LOS AMATES	8	6	0	14	10	3	1	0	0	0	0	14	0	0	0	0	14	14
	4	MORALES	6	12	0	18	14	2	0	0	1	1	0	18	0	0	0	0	18	18
	5	PUERTO BARRIOS	17	12	0	29	16	4	7	0	1	1	0	29	0	0	0	0	29	29
10		Departamento de Jalapa	14	12	0	26	24	0	2	0	0	0	0	26	0	0	0	0	26	26
	1	JALAPA	8	7	0	15	13	0	2	0	0	0	0	15	0	0	0	0	15	15
	2	MATAQUESCUINTLA	1	1	0	2	2	0	0	0	0	0	0	2	0	0	0	0	2	2
	3	MONJAS	0	1	0	1	1	0	0	0	0	0	0	1	0	0	0	0	1	1
	4	SAN CARLOS ALZATATE	0	1	0	1	1	0	0	0	0	0	0	1	0	0	0	0	1	1
	5	SAN LUIS JILOTEPEQUE	0	0	0	0	0	0	0	0	0	0	0	0	0	0	0	0	0	0
	6	SAN MANUEL CHAPARRÓN	0	0	0	0	0	0	0	0	0	0	0	0	0	0	0	0	0	0
	7	SAN PEDRO PINULA	5	2	0	7	7	0	0	0	0	0	0	7	0	0	0	0	7	7
11		Departamento de Jutiapa	17	20	0	37	24	3	5	3	1	1	0	37	0	0	0	0	37	37
	1	AGUA BLANCA	0	1	0	1	0	1	0	0	0	0	0	1	0	0	0	0	1	1
	2	ASUNCIÓN MITA	1	1	0	2	1	0	1	0	0	0	0	2	0	0	0	0	2	2
	3	ATESCATEMPA	0	0	0	0	0	0	0	0	0	0	0	0	0	0	0	0	0	0
	4	COMAPA	0	1	0	1	1	0	0	0	0	0	0	1	0	0	0	0	1	1
	5	CONGUACO	1	2	0	3	3	0	0	0	0	0	0	3	0	0	0	0	3	3
	6	EL ADELANTO	0	0	0	0	0	0	0	0	0	0	0	0	0	0	0	0	0	0
	7	EL PROGRESO	0	2	0	2	1	0	0	0	1	0	0	2	0	0	0	0	2	2
	8	JALPATAGUA	2	1	0	3	3	0	0	0	0	0	0	3	0	0	0	0	3	3
	9	JEREZ	0	0	0	0	0	0	0	0	0	0	0	0	0	0	0	0	0	0
	10	JUTIAPA	9	9	0	18	10	2	2	3	0	1	0	18	0	0	0	0	18	18
	11	MOYUTA	0	1	0	1	1	0	0	0	0	0	0	1	0	0	0	0	1	1
	12	PASACO	1	1	0	2	2	0	0	0	0	0	0	2	0	0	0	0	2	2
	13	QUESADA	0	0	0	0	0	0	0	0	0	0	0	0	0	0	0	0	0	0
	14	SAN JOSÉ ACATEMPA	1	0	0	1	1	0	0	0	0	0	0	1	0	0	0	0	1	1
	15	SANTA CATARINA MITA	2	1	0	3	1	0	2	0	0	0	0	3	0	0	0	0	3	3
	16	YUPILTEPEQUE	0	0	0	0	0	0	0	0	0	0	0	0	0	0	0	0	0	0
	17	ZAPOITLÁN	0	0	0	0	0	0	0	0	0	0	0	0	0	0	0	0	0	0



Nombre de la meta:

Inscripciones extemporáneas de nacimiento realizadas.

**REGISTRO CENTRAL DE LAS PERSONAS
 SEGUIMIENTO TEMÁTICO INSTITUCIONAL 2018
 MES REPORTADO: JUNIO**

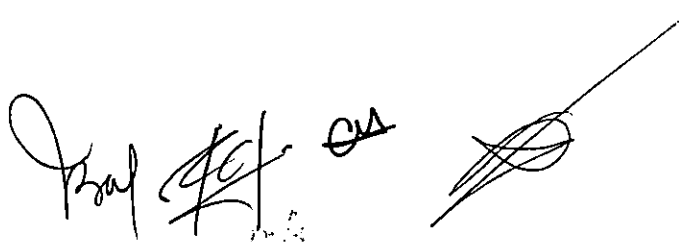
D	M	Departamento / municipio	Población beneficiada																		
			Sexo			Total	Edad						Pueblo								
			Mujeres	Hombres	No definido		Niñez			Juventud	Adultos	tercera Edad	No definido	Total	Maya	Xinca	Garifuna	Mesizos/Ladinos	Otro	Total	
0 - 2	3 - 5	6 - 13	14 a 30 años	31 a 60 años	61 años en adelante																
12		Departamento de Petén	93	93	0	186	144	16	13	5	5	3	0	186	0	0	0	0	0	186	186
	1	DOLORES	3	5	0	8	7	0	0	0	1	0	0	8	0	0	0	0	0	8	8
	2	EL CHAL	3	0	0	3	3	0	0	0	0	0	0	3	0	0	0	0	0	3	3
	3	FLORES	2	4	0	6	3	1	2	0	0	0	0	6	0	0	0	0	0	6	6
	4	LA LIBERTAD	15	25	0	40	25	4	7	2	1	1	0	40	0	0	0	0	0	40	40
	5	LAS CRUCES	13	14	0	27	20	3	2	1	1	0	0	27	0	0	0	0	0	27	27
	6	MELCHOR DE MENCOS	5	5	0	10	8	1	0	1	0	0	0	10	0	0	0	0	0	10	10
	7	POPTÚN	10	5	0	15	13	1	0	0	1	0	0	15	0	0	0	0	0	15	15
	8	SAN ANDRÉS	0	8	0	8	7	1	0	0	0	0	0	8	0	0	0	0	0	8	8
	9	SAN BENITO	4	2	0	6	5	0	0	0	1	0	0	6	0	0	0	0	0	6	6
	10	SAN FRANCISCO	4	1	0	5	3	1	0	1	0	0	0	5	0	0	0	0	0	5	5
	11	SAN JOSÉ	0	0	0	0	0	0	0	0	0	0	0	0	0	0	0	0	0	0	0
	12	SAN LUIS	8	12	0	20	17	1	1	0	0	1	0	20	0	0	0	0	0	20	20
	13	SANTA ANA	3	1	0	4	4	0	0	0	0	0	0	4	0	0	0	0	0	4	4
	14	SAYAXCHE	23	11	0	34	29	3	1	0	0	1	0	34	0	0	0	0	0	34	34
13		Departamento de Quetzaltenango	62	56	0	118	91	10	3	5	4	5	0	118	1	0	0	0	0	117	118
	1	ALMOLONGA	1	2	0	3	3	0	0	0	0	0	0	3	0	0	0	0	0	3	3
	2	CABRICÁN	1	1	0	2	2	0	0	0	0	0	0	2	0	0	0	0	0	2	2
	3	CAJOLÁ	1	0	0	1	1	0	0	0	0	0	0	1	0	0	0	0	0	1	1
	4	CANTEL	4	3	0	7	5	1	1	0	0	0	0	7	0	0	0	0	0	7	7
	5	COATEPEQUE	12	7	0	19	14	4	0	0	1	0	0	19	0	0	0	0	0	19	19
	6	COLOMBA	6	4	0	10	8	1	0	1	0	0	0	10	0	0	0	0	0	10	10
	7	CONCEPCIÓN CHIQUIRICHAPA	1	2	0	3	2	0	0	0	0	1	0	3	1	0	0	0	0	2	3
	8	EL PALMAR	4	3	0	7	7	0	0	0	0	0	0	7	0	0	0	0	0	7	7
	9	FLORES COSTA CUCA	3	1	0	4	1	1	0	0	0	2	0	4	0	0	0	0	0	4	4
	10	GÉNOVA	4	3	0	7	6	0	0	0	1	0	0	7	0	0	0	0	0	7	7
	11	HUITÁN	0	0	0	0	0	0	0	0	0	0	0	0	0	0	0	0	0	0	0
	12	LA ESPERANZA	1	0	0	1	0	0	0	0	0	1	0	1	0	0	0	0	0	1	1
	13	OLINTEPEQUE	1	3	0	4	2	2	0	0	0	0	0	4	0	0	0	0	0	4	4
	14	OSTUNCALCO	4	3	0	7	6	0	1	0	0	0	0	7	0	0	0	0	0	7	7
	15	PALESTINA DE LOS ALTOS	2	1	0	3	2	0	0	0	0	1	0	3	0	0	0	0	0	3	3
	16	QUETZALTENANGO	9	13	0	22	17	1	1	3	0	0	0	22	0	0	0	0	0	22	22
	17	SALCAJÁ	0	0	0	0	0	0	0	0	0	0	0	0	0	0	0	0	0	0	0
	18	SAN CARLOS SIJA	3	1	0	4	4	0	0	0	0	0	0	4	0	0	0	0	0	4	4
	19	SAN FRANCISCO LA UNIÓN	0	1	0	1	1	0	0	0	0	0	0	1	0	0	0	0	0	1	1
	20	SAN MARTÍN SACATEPÉQUEZ	1	5	0	6	5	0	0	1	0	0	0	6	0	0	0	0	0	6	6
	21	SAN MATEO	0	1	0	1	1	0	0	0	0	0	0	1	0	0	0	0	0	1	1
	22	SAN MIGUEL SIGÜILÁ	1	0	0	1	1	0	0	0	0	0	0	1	0	0	0	0	0	1	1
	23	SIBILIA	1	0	0	1	1	0	0	0	0	0	0	1	0	0	0	0	0	1	1
	24	ZUNIL	2	2	0	4	2	0	0	0	2	0	0	4	0	0	0	0	0	4	4

Nombre de la meta:

Inscripciones extemporáneas de nacimiento realizadas.

**REGISTRO CENTRAL DE LAS PERSONAS
 SEGUIMIENTO TEMÁTICO INSTITUCIONAL 2018
 MES REPORTADO: JUNIO**

D	M	Departamento / municipio	Sexo		Total	Edad						Pueblo								
			Mujeres	Hombres		No definido	Niñez			Juventud 14 a 30 años	Adultos 31 a 60 años	Tercera Edad 61 años en adelante	No definido	Total	Maya	Xinca	Garífuna	Mestizos/Ladinos	Otro	Total
							0 - 2	3 - 5	6 - 13											
14		Departamento de Quiché	157	165	0	322	281	24	12	2	0	3	0	322	0	0	0	0	322	322
	1	CANILLA	2	0	0	2	1	1	0	0	0	0	0	2	0	0	0	0	2	2
	2	CHAJUL	10	13	0	23	21	1	1	0	0	0	0	23	0	0	0	0	23	23
	3	CHICAMÁN	10	9	0	19	18	1	0	0	0	0	0	19	0	0	0	0	19	19
	4	CHICHÉ	2	4	0	6	5	1	0	0	0	0	0	6	0	0	0	0	6	6
	5	CHICHICASTENANGO	18	25	0	43	42	1	0	0	0	0	0	43	0	0	0	0	43	43
	6	CHINIQUE	1	1	0	2	2	0	0	0	0	0	0	2	0	0	0	0	2	2
	7	CUNÉN	2	2	0	4	4	0	0	0	0	0	0	4	0	0	0	0	4	4
	8	IXCÁN	33	31	0	64	48	8	6	2	0	0	0	64	0	0	0	0	64	64
	9	JOYABAJ	6	7	0	13	13	0	0	0	0	0	0	13	0	0	0	0	13	13
	10	NEBAJ	11	8	0	19	18	0	0	0	0	1	0	19	0	0	0	0	19	19
	11	PACHALUM	0	2	0	2	2	0	0	0	0	0	0	2	0	0	0	0	2	2
	12	PATZITE	0	1	0	1	1	0	0	0	0	0	0	1	0	0	0	0	1	1
	13	SACAPULAS	5	8	0	13	12	1	0	0	0	0	0	13	0	0	0	0	13	13
	14	SAN ANDRÉS SAJCABAJÁ	0	3	0	3	3	0	0	0	0	0	0	3	0	0	0	0	3	3
	15	SAN ANTONIO ILOTENANGO	4	6	0	10	6	2	2	0	0	0	0	10	0	0	0	0	10	10
	16	SAN BARTOLOMÉ JOCOTENANGO	4	0	0	4	3	1	0	0	0	0	0	4	0	0	0	0	4	4
	17	SAN JUAN COTZAL	1	4	0	5	5	0	0	0	0	0	0	5	0	0	0	0	5	5
	18	SAN PEDRO JOCOPILAS	4	4	0	8	7	0	1	0	0	0	0	8	0	0	0	0	8	8
	19	SANTA CRUZ DEL QUICHÉ	13	15	0	28	25	2	1	0	0	0	0	28	0	0	0	0	28	28
	20	USPANTÁN	28	21	0	49	43	5	1	0	0	0	0	49	0	0	0	0	49	49
	21	ZACUALPA	3	1	0	4	2	0	0	0	2	0	0	4	0	0	0	0	4	4
15		Departamento de Retalhuleu	25	22	0	47	32	6	3	0	1	5	0	47	0	0	0	0	47	47
	1	CHAMPERICO	4	5	0	9	6	2	0	0	1	0	0	9	0	0	0	0	9	9
	2	EL ASINTAL	1	4	0	5	3	0	1	0	0	1	0	5	0	0	0	0	5	5
	3	NUEVO SAN CARLOS	1	0	0	1	1	0	0	0	0	0	0	1	0	0	0	0	1	1
	4	RETAHULEU	15	9	0	24	16	2	2	0	0	4	0	24	0	0	0	0	24	24
	5	SAN ANDRÉS VILLA SECA	3	2	0	5	4	1	0	0	0	0	0	5	0	0	0	0	5	5
	6	SAN FELIPE RETAHULEU	0	1	0	1	1	0	0	0	0	0	0	1	0	0	0	0	1	1
	7	SAN MARTÍN ZAPOTITLÁN	1	0	0	1	0	1	0	0	0	0	0	1	0	0	0	0	1	1
	8	SAN SEBASTIÁN	0	1	0	1	1	0	0	0	0	0	0	1	0	0	0	0	1	1
	9	SANTA CRUZ MULUÁ	0	0	0	0	0	0	0	0	0	0	0	0	0	0	0	0	0	0




Nombre de la meta:

Inscripciones extemporáneas de nacimiento realizadas.

**REGISTRO CENTRAL DE LAS PERSONAS
 SEGUIMIENTO TEMÁTICO INSTITUCIONAL 2018
 MES REPORTADO: JUNIO**

D	M	Departamento / municipio	Sexo		No definido	Total	Edad						No definido	Pueblo						Total	
			Mujeres	Hombres			Niñez			Juventud	Adultos	Tercera Edad		Total	Maya	Xinca	Garífuna	Mestizos/Ladinos	Otro		
							0 - 2	3 - 5	6 - 13												14 a 30 años
16		Departamento de Sacatepéquez	25	24	0	49	42	5	0	2	0	0	0	49	0	0	0	0	0	49	49
	1	ANTIGUA GUATEMALA	7	6	0	13	10	1	0	2	0	0	0	13	0	0	0	0	0	13	13
	2	CIUDAD VIEJA	3	1	0	4	4	0	0	0	0	0	0	4	0	0	0	0	0	4	4
	3	JOCOTENANGO	0	2	0	2	2	0	0	0	0	0	0	2	0	0	0	0	0	2	2
	4	MAGDALENA MILPAS ALTAS	0	1	0	1	1	0	0	0	0	0	0	1	0	0	0	0	0	1	1
	5	PASTORES	1	0	0	1	1	0	0	0	0	0	0	1	0	0	0	0	0	1	1
	6	SAN ANTONIO AGUAS CALIENTES	0	0	0	0	0	0	0	0	0	0	0	0	0	0	0	0	0	0	0
	7	SAN BARTOLOMÉ MILPAS ALTAS	1	0	0	1	1	0	0	0	0	0	0	1	0	0	0	0	0	1	1
	8	SAN JUAN ALOTENANGO	1	0	0	1	1	0	0	0	0	0	0	1	0	0	0	0	0	1	1
	9	SAN LUCAS SACATEPÉQUEZ	2	4	0	6	6	0	0	0	0	0	0	6	0	0	0	0	0	6	6
	10	SAN MIGUEL DUEÑAS	1	2	0	3	3	0	0	0	0	0	0	3	0	0	0	0	0	3	3
	11	SANTA CATARINA BARAHONA	0	0	0	0	0	0	0	0	0	0	0	0	0	0	0	0	0	0	0
	12	SANTA LUCÍA MILPAS ALTAS	3	1	0	4	3	1	0	0	0	0	0	4	0	0	0	0	0	4	4
	13	SANTA MARÍA DE JESÚS	2	5	0	7	6	1	0	0	0	0	0	7	0	0	0	0	0	7	7
	14	SANTIAGO SACATEPÉQUEZ	1	2	0	3	2	1	0	0	0	0	0	3	0	0	0	0	0	3	3
	15	SANTO DOMINGO XENACÓJ	2	0	0	2	1	1	0	0	0	0	0	2	0	0	0	0	0	2	2
	16	SUMPANGO	1	0	0	1	1	0	0	0	0	0	0	1	0	0	0	0	0	1	1




Nombre de la meta:

Inscripciones extemporáneas de nacimiento realizadas.

**REGISTRO CENTRAL DE LAS PERSONAS
 SEGUIMIENTO TEMÁTICO INSTITUCIONAL 2018
 MES REPORTADO: JUNIO**

D	M	Departamento / municipio	Población beneficiada										Total	Maya	Xlnca	Garituna	Mestizos/Ladinos	Otro	Total	
			Sexo			Total	Edad													No definido
			Mujeres	Hombres	No definido		Niñez			Juventud	Adultos	tercera Edad								
0 - 2	3 - 5	6 - 13	14 a 30 años	31 a 60 años	61 años en adelante															
17		Departamento de San Marcos	172	169	0	341	275	33	15	11	3	4	0	341	0	0	0	0	341	341
	1	AYUTLA	6	1	0	7	6	0	0	0	1	0	0	7	0	0	0	0	7	7
	2	CATARINA	0	6	0	6	5	1	0	0	0	0	0	6	0	0	0	0	6	6
	3	COMITANCILLO	3	7	0	10	9	1	0	0	0	0	0	10	0	0	0	0	10	10
	4	CONCEPCIÓN TUTUAPA	48	40	0	88	74	10	3	1	0	0	0	88	0	0	0	0	88	88
	5	EL QUETZAL	3	2	0	5	3	1	1	0	0	0	0	5	0	1	0	0	5	5
	6	EL TUMBADOR	1	2	0	3	1	0	0	0	1	1	0	3	0	0	0	0	3	3
	7	ESQUIPULAS PALO GORDO	0	1	0	1	1	0	0	0	0	0	0	1	0	0	0	0	1	1
	8	IXCHIGUÁN	0	1	0	1	1	0	0	0	0	0	0	1	0	0	0	0	1	1
	9	LA BLANCA	3	2	0	5	4	1	0	0	0	0	0	5	0	0	0	0	5	5
	10	LA REFORMA	1	0	0	1	1	0	0	0	0	0	0	1	0	0	0	0	1	1
	11	MALACATÁN	27	24	0	51	37	8	3	3	0	0	0	51	0	0	0	0	51	51
	12	NUEVO PROGRESO	5	0	0	5	4	0	1	0	0	0	0	5	0	1	0	0	5	5
	13	OCOS	1	4	0	5	3	0	1	1	0	0	0	5	0	0	0	0	5	5
	14	PAJAPITA	2	2	0	4	2	1	0	1	0	0	0	4	0	0	0	0	4	4
	15	RÍO BLANCO	0	1	0	1	1	0	0	0	0	0	0	1	0	0	0	0	1	1
	16	SAN ANTONIO SACATEPÉQUEZ	1	1	0	2	2	0	0	0	0	0	0	2	0	0	0	0	2	2
	17	SAN CRISTÓBAL CUCHO	2	2	0	4	4	0	0	0	0	0	0	4	0	0	0	0	4	4
	18	SAN JOSÉ EL RODEO	0	0	0	0	0	0	0	0	0	0	0	0	0	0	0	0	0	0
	19	SAN JOSÉ OJETENAM	2	5	0	7	6	0	1	0	0	0	0	7	0	0	0	0	7	7
	20	SAN LORENZO	1	1	0	2	2	0	0	0	0	0	0	2	0	0	0	0	2	2
	21	SAN MARCOS	5	7	0	12	8	2	0	0	1	1	0	12	0	0	0	0	12	12
	22	SAN MIGUEL IXTAHUACÁN	9	7	0	16	16	0	0	0	0	0	0	16	0	0	0	0	16	16
	23	SAN PABLO	5	2	0	7	5	0	0	2	0	0	0	7	0	0	0	0	7	7
	24	SAN PEDRO SACATEPÉQUEZ	1	7	0	8	7	0	1	0	0	0	0	8	0	0	0	0	8	8
	25	SAN RAFAEL PIE DE LA CUESTA	1	2	0	3	1	2	0	0	0	0	0	3	0	0	0	0	3	3
	26	SIBINAL	5	4	0	9	9	0	0	0	0	0	0	9	0	0	0	0	9	9
	27	SIPACAPA	0	2	0	2	2	0	0	0	0	0	0	2	0	0	0	0	2	2
	28	TACANÁ	18	10	0	28	23	1	0	3	0	1	0	28	0	0	0	0	28	28
	29	TAJUMULCO	17	23	0	40	31	5	4	0	0	0	0	40	0	0	0	0	40	40
	30	TEJUTLA	5	3	0	8	7	0	0	0	0	1	0	8	0	0	0	0	8	8



Nombre de la meta:

Inscripciones extemporáneas de nacimiento realizadas.

**REGISTRO CENTRAL DE LAS PERSONAS
 SEGUIMIENTO TEMÁTICO INSTITUCIONAL 2018
 MES REPORTADO: JUNIO**

D	M	Departamento / municipio	Población beneficiada										Total	Maya	Xinca	Garífuna	Mestizos/Ladinos	Otro	Total						
			Sexo			Edad														Pueblo					
			Mujeres	Hombres	No definido	Total	Niñez			Juventud	Adultos	Tercera Edad								No definido	Total				
				0 - 2	3 - 5	6 - 13	14 a 30 años	31 a 60 años	61 años en adelante																
18		Departamento de Santa Rosa	30	31	0	61	54	5	1	1	0	0	0	0	61	0	0	0	0	61	61				
	1	BARBERENA	2	1	0	3	1	1	1	0	0	0	0	0	3	0	0	0	0	3	3				
	2	CASILLAS	1	1	0	2	2	0	0	0	0	0	0	0	2	0	0	0	0	2	2				
	3	CHIQUMULLA	15	14	0	29	29	0	0	0	0	0	0	0	29	0	0	0	0	29	29				
	4	CUILAPA	1	3	0	4	1	2	0	1	0	0	0	4	0	0	0	0	0	4	4				
	5	GUAZACAPÁN	3	4	0	7	6	1	0	0	0	0	0	7	0	0	0	0	0	7	7				
	6	NUEVA SANTA ROSA	1	0	0	1	1	0	0	0	0	0	0	1	0	0	0	0	0	1	1				
	7	ORATORIO	0	0	0	0	0	0	0	0	0	0	0	0	0	0	0	0	0	0	0				
	8	PUEBLO NUEVO VIÑAS	2	1	0	3	3	0	0	0	0	0	0	3	0	0	0	0	0	3	3				
	9	SAN JUAN TECUACO	0	2	0	2	2	0	0	0	0	0	0	2	0	0	0	0	0	2	2				
	10	SAN RAFAEL LAS FLORES	0	1	0	1	1	0	0	0	0	0	0	1	0	0	0	0	0	1	1				
	11	SANTA CRUZ NARANJO	0	1	0	1	1	0	0	0	0	0	0	1	0	0	0	0	0	1	1				
	12	SANTA MARÍA IXHUATÁN	0	0	0	0	0	0	0	0	0	0	0	0	0	0	0	0	0	0	0				
	13	SANTA ROSA DE LIMA	0	1	0	1	1	0	0	0	0	0	0	1	0	0	0	0	0	1	1				
	14	TAXISCO	5	2	0	7	6	1	0	0	0	0	0	7	0	0	0	0	0	7	7				
19		Departamento de Sololá	30	41	0	71	63	5	0	1	1	1	0	71	0	0	0	0	0	71	71				
	1	CONCEPCIÓN	0	1	0	1	1	0	0	0	0	0	0	1	0	0	0	0	0	1	1				
	2	NAHUALÁ	2	16	0	18	15	1	0	0	1	1	0	18	0	0	0	0	0	18	18				
	3	PANAJACHEL	1	0	0	1	1	0	0	0	0	0	0	1	0	0	0	0	0	1	1				
	4	SAN ANDRÉS SEMETABAJ	2	1	0	3	3	0	0	0	0	0	0	3	0	0	0	0	0	3	3				
	5	SAN ANTONIO PALOPÓ	0	2	0	2	2	0	0	0	0	0	0	2	0	0	0	0	0	2	2				
	6	SAN JOSÉ CHACAYÁ	0	0	0	0	0	0	0	0	0	0	0	0	0	0	0	0	0	0	0				
	7	SAN JUAN LA LAGUNA	0	0	0	0	0	0	0	0	0	0	0	0	0	0	0	0	0	0	0				
	8	SAN LUCAS TOLIMÁN	0	1	0	1	1	0	0	0	0	0	0	1	0	0	0	0	0	1	1				
	9	SAN MARCOS LA LAGUNA	0	0	0	0	0	0	0	0	0	0	0	0	0	0	0	0	0	0	0				
	10	SAN PABLO LA LAGUNA	0	1	0	1	1	0	0	0	0	0	0	1	0	0	0	0	0	1	1				
	11	SAN PEDRO LA LAGUNA	0	0	0	0	0	0	0	0	0	0	0	0	0	0	0	0	0	0	0				
	12	SANTA CATARINA IXTAHUACÁN	7	5	0	12	11	1	0	0	0	0	0	12	0	0	0	0	0	12	12				
	13	SANTA CATARINA PALOPO	0	1	0	1	1	0	0	0	0	0	0	1	0	0	0	0	0	1	1				
	14	SANTA CLARA LA LAGUNA	0	0	0	0	1	0	0	1	0	0	0	2	0	0	0	0	0	0	0				
	15	SANTA CRUZ LA LAGUNA	0	2	0	2	1	0	0	0	0	0	0	1	0	0	0	0	0	2	2				
	16	SANTA LUCÍA UTATLÁN	1	0	0	1	0	0	0	0	0	0	0	0	0	0	0	0	0	1	1				
	17	SANTA MARÍA VISITACIÓN	0	0	0	0	0	0	0	0	0	0	0	0	0	0	0	0	0	0	0				
	18	SANTIAGO ATILÁN	1	1	0	2	2	0	0	0	0	0	0	2	0	0	0	0	0	2	2				
	19	SOLOLÁ	16	10	0	26	23	3	0	0	0	0	0	26	0	0	0	0	0	26	26				

Nombre de la meta:

Inscripciones extemporáneas de nacimiento realizadas.

**REGISTRO CENTRAL DE LAS PERSONAS
 SEGUIMIENTO TEMÁTICO INSTITUCIONAL 2018
 MES REPORTADO: JUNIO**

D	M	Departamento / municipio	Población beneficiada											Total	Maya	Xinca	Garifuna	Mestizos/Ladinos	Otro	Total
			Sexo			Total	Edad						No definido							
			Mujeres	Hombres	No definido		Niñez			Juventud	Adultos	tercera Edad								
0 - 2	3 - 5	6 - 13	14 a 30 años	31 a 60 años	61 años en adelante															
20		Departamento de Suchitepéquez	46	50	0	96	75	12	4	1	3	1	0	96	0	0	0	0	96	96
	1	CHICACAO	10	12	0	22	16	3	1	1	1	0	0	22	0	0	0	0	22	22
	2	CUYOTENANGO	4	1	0	5	4	1	0	0	0	0	0	5	0	0	0	0	5	5
	3	MAZATENANGO	8	9	0	17	13	2	1	0	0	1	0	17	0	0	0	0	17	17
	4	PATULUL	6	4	0	10	8	1	0	0	1	0	0	10	0	0	0	0	10	10
	5	PUEBLO NUEVO	1	1	0	2	2	0	0	0	0	0	0	2	0	0	0	0	2	2
	6	RÍO BRAVO	0	2	0	2	2	0	0	0	0	0	0	2	0	0	0	0	2	2
	7	SAMAYAC	0	0	0	0	0	0	0	0	0	0	0	0	0	0	0	0	0	0
	8	SAN ANTONIO SUCHITEPEQUEZ	6	6	0	12	7	3	2	0	0	0	0	12	0	0	0	0	12	12
	9	SAN BERNARDINO	1	1	0	2	2	0	0	0	0	0	0	2	0	0	0	0	2	2
	10	SAN FRANCISCO ZAPOTILÁN	2	2	0	4	3	1	0	0	0	0	0	4	0	0	0	0	4	4
	11	SAN GABRIEL	1	0	0	1	1	0	0	0	0	0	0	1	0	0	0	0	1	1
	12	SAN JOSÉ EL ÍDOLO	0	0	0	0	0	0	0	0	0	0	0	0	0	0	0	0	0	0
	13	SAN JOSÉ LA MÁQUINA	3	4	0	7	6	0	0	0	1	0	0	7	0	0	0	0	7	7
	14	SAN JUAN BAUTISTA	0	0	0	0	0	0	0	0	0	0	0	0	0	0	0	0	0	0
	15	SAN LORENZO	0	0	0	0	0	0	0	0	0	0	0	0	0	0	0	0	0	0
	16	SAN MIGUEL PANÁN	0	1	0	1	1	0	0	0	0	0	0	1	0	0	0	0	1	1
	17	SAN PABLO JOCOPILAS	2	3	0	5	4	1	0	0	0	0	0	5	0	0	0	0	5	5
	18	SANTA BÁRBARA	1	2	0	3	3	0	0	0	0	0	0	3	0	0	0	0	3	3
	19	SANTO DOMINGO SUCHITEPEQUEZ	0	2	0	2	2	0	0	0	0	0	0	2	0	0	0	0	2	2
	20	SANTO TOMAS LA UNIÓN	1	0	0	1	1	0	0	0	0	0	0	1	0	0	0	0	1	1
	21	ZUNILTO	0	0	0	0	0	0	0	0	0	0	0	0	0	0	0	0	0	0
21		Departamento de Totonicapán	71	54	0	125	101	12	4	3	2	3	0	125	0	0	0	0	125	125
	1	MOMOSTENANGO	16	9	0	25	19	2	1	2	1	0	0	25	0	0	0	0	25	25
	2	SAN ANDRÉS XECUL	2	0	0	2	2	0	0	0	0	0	0	2	0	0	0	0	2	2
	3	SAN BARTOLO	5	4	0	9	3	2	1	0	1	2	0	9	0	0	0	0	9	9
	4	SAN CRISTÓBAL TOTONICAPÁN	2	1	0	3	1	0	1	0	0	1	0	3	0	0	0	0	3	3
	5	SAN FRANCISCO EL ALTO	9	3	0	12	10	2	0	0	0	0	0	12	0	0	0	0	12	12
	6	SANTA LUCÍA LA REFORMA	6	7	0	13	10	2	1	0	0	0	0	13	0	0	0	0	13	13
	7	SANTA MARÍA CHIQUIMULA	14	17	0	31	27	3	0	1	0	0	0	31	0	0	0	0	31	31
	8	TOTONICAPÁN	17	13	0	30	29	1	0	0	0	0	0	30	0	0	0	0	30	30





Nombre de la meta:


Inscripciones extemporáneas de nacimiento realizadas.

**REGISTRO CENTRAL DE LAS PERSONAS
 SEGUIMIENTO TEMÁTICO INSTITUCIONAL 2018
 MES REPORTADO: JUNIO**

D	M	Departamento / municipio	Población beneficiada										Total	Maya	Xinca	Garifuna	Mestizos/Ladinos	Otro	Total			
			Sexo			Edad						Pueblo										
			Mujeres	Hombres	No definido	Total	Niñez			Juventud	Adultos	tercera Edad								No definido	Total	Maya
0 - 2	3 - 5	6 - 13	14 a 30 años	31 a 60 años	61 años en adelante																	
22		Departamento de Zacapa	26	32	0	58	54	0	2	0	0	2	0	58	0	0	0	0	58	58		
	1	CABAÑAS	1	1	0	2	2	0	0	0	0	0	0	2	0	0	0	0	2	2		
	2	ESTANZUELA	0	2	0	2	2	0	0	0	0	0	0	2	0	0	0	0	2	2		
	3	GUALÁN	11	7	0	18	18	0	0	0	0	0	0	18	0	0	0	0	18	18		
	4	HUITÉ	2	3	0	5	5	0	0	0	0	0	0	5	0	0	0	0	5	5		
	5	LA UNIÓN	0	2	0	2	2	0	0	0	0	0	0	2	0	0	0	0	2	2		
	6	RÍO HONDO	1	4	0	5	5	0	0	0	0	0	0	5	0	0	0	0	5	5		
	7	SAN DIEGO	0	1	0	1	1	0	0	0	0	0	0	1	0	0	0	0	1	1		
	8	SAN JORGE	0	0	0	0	0	0	0	0	0	0	0	0	0	0	0	0	0	0		
	9	TECULUTÁN	0	2	0	2	2	0	0	0	0	0	0	2	0	0	0	0	2	2		
	10	USUMATLÁN	2	0	0	2	2	0	0	0	0	0	0	2	0	0	0	0	2	2		
	11	ZACAPA	9	10	0	19	15	0	2	0	0	2	0	19	0	0	0	0	19	19		


RENAP
Jennifer Patricia Balcárcel De León
 Coordinador de Registro Civil
 Registro Central de las Personas
 Sede Central RENAP Guatemala, Guatemala


RENAP
Lic. Héctor Rubén García Cerón
 Jefe de Registro Civil de las Personas en Funciones
 Registro Central de las Personas
 Sede Central RENAP Guatemala, Guatemala


RENAP
Licda. Claudia Mercedes Hernández Escalante
 Subdirectora de Registro Central de las Personas en Funciones
 Registro Central de las Personas
 Sede Central RENAP Guatemala, Guatemala



RENAP
Axel Ottoniel Maas Jácome
 Registrador Central de las Personas
 Registro Central de las Personas
 Sede Central RENAP Guatemala, Guatemala

REGISTRO CENTRAL DE LAS PERSONAS



Guatemala, 1 de agosto de 2018
Oficio No. RCP-P-076-2018

Licenciada
Tania Darinka Pineda Palacios
Director de Gestión y Control Interno
Registro Nacional de las Personas -RENAP-
Su Despacho



Licenciada Pineda Palacios:

Respetuosamente nos dirigimos a usted en seguimiento al **MEMORANDUM DGCI-SPFI-DPP-001-2018**, de fecha 12 de enero del presente año, con asunto **“Programación de informes de ejecución de Metas Institucionales 2018”**, mediante el cual remite el calendario de entrega para programaciones cuatrimestrales, reprogramaciones e informes de ejecución de metas físicas institucionales aprobadas en el POA 2018.

En cumplimiento a lo anterior, nos permitimos remitir los informes de ejecución del mes de **julio del 2018**, correspondiente al Registro Central de las Personas, de la siguiente forma:

- Informe mensual de ejecución de metas físicas institucionales **(Anexo I)**
- Informe de seguimiento temático institucional **(Anexo II)**
- Informe temático institucional por departamento y municipio **(Anexo III)**

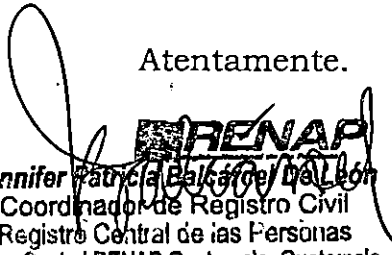
Respecto al Informe de Reprogramación de Metas Físicas Institucionales se hace la observación que no se adjunta debido a que no fue necesario reprogramar, en virtud que lo ejecutado no superó la cantidad programada inicialmente.


Asimismo, se hace de su conocimiento que en los informes correspondientes al mes de julio del presente año, se incluyó la cantidad de **562 inscripciones del evento de reposición de partida de libro**, los cuales no fueron reportados en los meses de enero a junio y se desglosan de la siguiente forma:

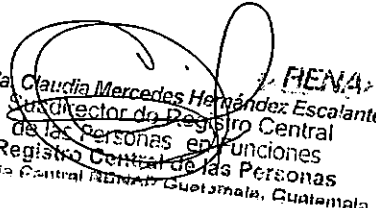
Evento	Ene	Feb	Mar	Abr	May	Jun	Total Acumulado
Reposición de partida de libro	77	106	75	78	111	115	562

Sin otro particular, nos suscribimos.

Atentamente.

1 
Jennifer Patricia Balcarón de León
 Coordinador de Registro Civil
 Registro Central de las Personas
 Sede Central RENAP Guatemala, Guatemala

1 
Lic. Héctor Rubén García Cerén
 Jefe de Registro Civil de las Personas
 en Funciones
 Registro Central de las Personas
 Sede Central RENAP Guatemala, Guatemala


Claudia Mercedes Hernández Escalante
 Subdirector de Registro Central
 de las Personas en Funciones
 Registro Central de las Personas
 Sede Central RENAP Guatemala, Guatemala


Vo.Bo. Lic. Axel Ottoniel Maas Jacome
 Registrador Central de las Personas




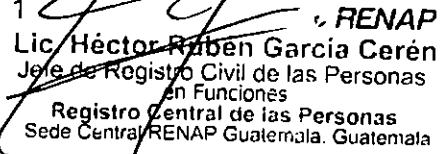
C.C. Archivo
 jpbd

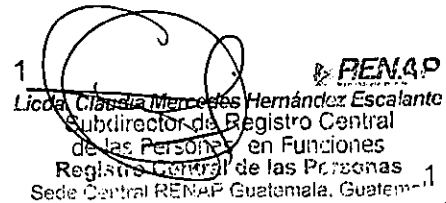
ANEXO I


REGISTRO CENTRAL DE LAS PERSONAS
INFORME DE EJECUCIÓN MENSUAL DE METAS FÍSICAS INSTITUCIONALES 2018
MES REPORTADO: JULIO

No.	Nombre de la Meta	Cantidad programada	Cantidad ejecutada	Medios de Verificación	Observaciones
1	Dirección y Coordinación	1	1		
1.1	Dirección y Coordinación	1	1	Informe mensual de avances del Plan Operativo Anual de Registro Central de las Personas, del mes de julio 2018.	
2	Población guatemalteca con servicios registrales realizados	660,500	577,933		
2.1	Inscripciones de hechos y actos registrales realizadas.	55,000	50,268	Oracle Bussines Intelligence Enterprise Edition OBIEE, de la Dirección de Informática y Estadística (link http://172.16.1.17:9704/analytics/saw.dll?bleeho me)	
2.2	Inscripciones extemporáneas de nacimiento realizadas.	5,500	4,449	Oracle Bussines Intelligence Enterprise Edition OBIEE, de la Dirección de Informática y Estadística (link http://172.16.1.17:9704/analytics/saw.dll?bleeho me)	
2.3	Certificaciones de hechos y actos registrales emitidas.	600,000	523,216	Oracle Bussines Intelligence Enterprise Edition OBIEE, de la Dirección de Informática y Estadística (link http://172.16.1.17:9704/analytics/saw.dll?bleeho me) y reporte de Servicios Electrónicos (link http://reportes.renap.local/ReportesRENAP/Pages/Report.aspx?ItemPath=%2fServicios+Electronicos%2fTotal+de+Transacciones)	

1 
Jennifer Patricia Balcárcel De León
 Coordinador de Registro Civil
 Registro Central de las Personas
 Sede Central RENAP Guatemala, Guatemala

1 
Lic. Héctor Rubén García Cerén
 Jefe de Registro Civil de las Personas
 en Funciones
 Registro Central de las Personas
 Sede Central RENAP Guatemala, Guatemala

1 
Licda. Claudia Mercedes Hernández Escalante
 Subdirectora de Registro Central
 de las Personas en Funciones
 Registro Central de las Personas
 Sede Central RENAP Guatemala, Guatemala

1 
Avonitoni Mias Jacome
 Registrador Central de las Personas
 Registro Central de las Personas
 Sede Central RENAP Guatemala, Guatemala

ANEXO II

**REGISTRO CENTRAL DE LAS PERSONAS
 INFORME DE SEGUIMIENTO TEMÁTICO INSTITUCIONAL 2018
 MES REPORTADO: JULIO**

No.	Meta	Unidad de medida	Meta			Sexo				Población beneficiada						Pueblo							
			Meta Inicial	Meta vigente	Meta ejecutada	Mujeres	Hombres	No definido	Total	Niñez			Juventud	Adultos	Tercera Edad	No definido	Total	Maya	Xinca	Garífuna	Mestizas/Ladinos	No Indígenas	Total
										0 - 2	3 - 5	6 - 13	14 - 30 años	31 - 60 años	61 años en adelante								
2	Población guatemalteca con servicios registrales realizados (población beneficiada)	Registro	422,100	422,100	54,717	23,340	31,370	7	54,717	37,281	833	836	6,289	5,047	4,374	55	54,717	4,530	2	4	8,423	41,758	54,717
2.1	Inscripciones de hechos y actos registrales realizados.	Registro	583,900	583,900	50,268	21,092	29,170	6	50,268	33,573	479	655	6,202	4,998	4,306	55	50,268	4,530	2	4	8,423	37,309	50,268
2.2	Inscripciones extemporáneas de nacimiento realizadas.	Registro	38,200	38,200	4,449	2,248	2,200	1	4,449	3,708	354	183	87	49	68	0	4,449	0	0	0	0	4,449	4,449
Objetivos																							
Resultados alcanzados		1																					
		2																					
Obstáculos encontrados		1																					
		2																					
Observaciones		Se incluye 562 inscripciones de Reposición de Partida de libro. Ref. Oficio No. RCP-P-076-2018.																					

Jennifer Patricia Balcárcel De León
Jennifer Patricia Balcárcel De León
 Coordinador de Registro Civil
 Registro Central de las Personas
 Sede Central RENAP Guatemala, Guatemala

Lic. Héctor Rubén García Cerón
Lic. Héctor Rubén García Cerón
 Jefe de Registro Civil de las Personas
 en Funciones
 Registro Central de las Personas
 Sede Central RENAP Guatemala, Guatemala

Licda. Claudia Mercedes Hernández Escalante
Licda. Claudia Mercedes Hernández Escalante
 Subdirector de Registro Central
 de las Personas en Funciones
 Registro Central de las Personas
 Sede Central RENAP Guatemala, Guatemala

Axel Ottonio Mares Jácome
Axel Ottonio Mares Jácome
 Registrador Central de las Personas
 Registro Central de las Personas
 Sede Central RENAP Guatemala, Guatemala

ANEXO III

Seguimiento Temático Institucional 2018

**INSCRIPCIONES DE HECHOS Y ACTOS
REGISTRALES REALIZADAS**

Nombre de la meta:

Inscripciones de hechos y actos registrales realizadas


**REGISTRO CENTRAL DE LAS PERSONAS
 SEGUIMIENTO TEMÁTICO INSTITUCIONAL 2018
 MES REPORTADO: JULIO**

D	M	Departamento / municipio	Población beneficiada										Pueblo							
			Sexo			Total	Niñez			Juventud 14 a 30 años	Adultos 31 a 60 años	Tercera Edad 61 años en adelante	No definido	Total	Maya	Xinca	Garífuna	Mestizos/L adinos	No Indican	Total
			Mujeres	Hombres	No definido		0 - 2	3 - 5	6 - 13											
		República de Guatemala	21,098	29,164	6	50,268	33,573	479	655	6,202	5,001	4,303	55	50,268	4,530	2	4	8,423	37,309	50,268
1		Departamento de Alta Verapaz	1,539	1,959	0	3,498	2,715	7	27	356	193	199	1	3,498	719	0	0	80	2,699	3,498
	1	CHAHAL	28	27	0	55	44	0	0	3	4	4	0	55	12	0	0	0	43	55
	2	CHISEC	85	116	0	201	141	0	1	30	14	15	0	201	57	0	0	4	140	201
	3	COBÁN	388	578	0	966	797	0	7	65	55	42	0	966	147	0	0	36	783	966
	4	FRAY BARTOLOMÉ DE LAS CASAS	177	195	0	372	323	0	1	29	10	9	0	372	49	0	0	7	316	372
	5	LANQUÍN	25	36	0	61	37	0	0	13	3	8	0	61	25	0	0	0	36	61
	6	PANZÓS	75	90	0	165	110	2	7	30	6	9	1	165	53	0	0	1	111	165
	7	RAXRUHÁ	26	35	0	61	41	1	0	9	6	4	0	61	16	0	0	5	40	61
	8	SAN CRISTÓBAL VERAPAZ	87	126	0	213	163	0	0	29	12	9	0	213	41	0	0	5	167	213
	9	SAN JUAN CHAMELCO	55	80	0	135	85	1	2	21	16	10	0	135	46	0	0	3	86	135
	10	SAN MIGUEL TUCURÚ	30	41	0	71	57	0	1	5	0	8	0	71	12	0	0	0	59	71
	11	SAN PEDRO CARCHÁ	147	209	0	356	218	1	2	59	32	44	0	356	144	0	0	6	206	356
	12	SANTA CATALINA LA TINTA	154	175	0	329	294	0	2	10	9	14	0	329	39	0	0	3	287	329
	13	SANTA CRUZ VERAPAZ	53	48	0	101	77	0	1	8	10	5	0	101	9	0	0	4	88	101
	14	SANTA MARÍA CAHABÓN	48	71	0	119	93	1	0	16	4	5	0	119	24	0	0	1	94	119
	15	SENAHÚ	78	58	0	136	113	1	2	8	4	8	0	136	16	0	0	1	119	136
	16	TACTIC	46	52	0	98	72	0	1	18	6	1	0	98	19	0	0	4	75	98
	17	TAMAHÚ	37	22	0	59	50	0	0	3	2	4	0	59	10	0	0	0	49	59

1
 Licda. Claudia Mercedes Hernández Escatante
 Subdirectora de Registro Central
 de las Personas en Funciones
 Registro Central de las Personas
 Sede Central RENAP Guatemala, Guatemala

1

Jennifer Patricia Balcárcel De León
 Coordinador de Registro Civil
 Registro Central de las Personas
 Sede Central RENAP Guatemala, Guatemala

1

Lic. Héctor Rubén García Cerén
 Jefe de Registro Civil de las Personas
 en Funciones
 Registro Central de las Personas
 Sede Central RENAP Guatemala, Guatemala

1

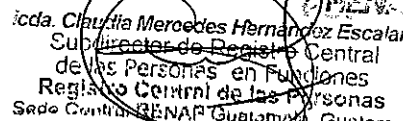
Axel Ottoniel Mays Jácome
 Registrador Central de las Personas
 Registro Central de las Personas
 Sede Central RENAP Guatemala, Guatemala

Nombre de la meta:

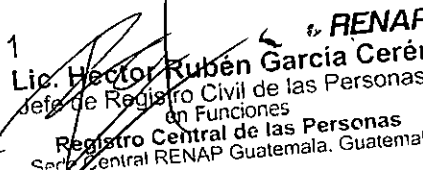
Inscripciones de hechos y actos registrales realizadas

**REGISTRO CENTRAL DE LAS PERSONAS
 SEGUIMIENTO TEMÁTICO INSTITUCIONAL 2018
 MES REPORTADO: JULIO**

D	M	Departamento / municipio	Población beneficiada																	
			Sexo			Total	Edad						No definido	Pueblo						
			Mujeres	Hombres	No definido		Niñez			Juventud	Adultos	Tercera Edad		Total	Maya	Xinca	Garífuna	Mestizos/Ladinos	No Indican	Total
0 - 2	3 - 5	6 - 13	14 a 30 años	31 a 60 años	61 años en adelante	Total	Maya	Xinca	Garífuna	Mestizos/Ladinos	No Indican	Total								
2		Departamento de Baja Verapaz	344	442	0	786	577	0	2	101	48	58	0	786	107	0	0	82	597	786
	1	CUBULCO	46	79	0	125	74	0	1	31	14	5	0	125	29	0	0	11	85	125
	2	GRANADOS	10	7	0	17	11	0	0	2	0	4	0	17	0	0	0	5	12	17
	3	PURULHÁ	48	59	0	107	79	0	0	16	7	5	0	107	25	0	0	3	79	107
	4	RABINAL	42	43	0	85	59	0	0	13	4	11	0	87	17	0	0	7	61	85
	5	SALAMÁ	164	193	0	357	297	0	1	24	15	18	0	355	12	0	0	48	297	357
	6	SAN JERÓNIMO	12	16	0	28	17	0	0	2	2	7	0	28	5	0	0	2	21	28
	7	SAN MIGUEL CHICAJ	16	34	0	50	32	0	0	8	6	4	0	50	16	0	0	0	34	50
	8	SANTA CRUZ EL CHOL	6	11	0	17	8	0	0	5	0	4	0	17	3	0	0	6	8	17
3		Departamento de Chimaltenango	796	1,156	1	1,953	1,384	5	13	264	154	131	2	1,953	388	0	0	107	1,458	1,953
	1	ACATENANGO	17	26	0	43	20	1	0	8	6	8	0	43	9	0	0	7	27	43
	2	CHIMALTENANGO	389	489	1	879	723	1	6	58	53	36	2	879	76	0	0	38	765	879
	3	EL TEJAR	8	21	0	29	20	0	1	4	3	1	0	29	1	0	0	4	24	29
	4	PARRAMOS	9	22	0	31	19	0	0	10	2	0	0	31	5	0	0	4	22	31
	5	PATZICÍA	22	49	0	71	41	0	0	19	7	4	0	71	28	0	0	2	41	71
	6	PATZÚN	51	95	0	146	81	2	0	33	17	13	0	146	65	0	0	3	78	146
	7	POCHUTA	7	15	0	22	9	0	0	3	3	7	0	22	2	0	0	7	13	22
	8	SAN ANDRÉS ITZAPA	18	35	0	53	32	0	1	13	1	6	0	53	14	0	0	6	33	53
	9	SAN JOSÉ POAQUIL	21	29	0	50	36	0	0	4	8	2	0	50	13	0	0	1	36	50
	10	SAN JUAN COMALAPA	47	60	0	107	69	0	0	20	10	8	0	107	38	0	0	3	66	107
	11	SAN MARTÍN JILOTEPEQUE	47	73	0	120	67	0	2	32	7	12	0	120	40	0	0	7	73	120
	12	SAN PEDRO YEPOCAPA	42	58	0	100	69	0	1	12	8	10	0	100	21	0	0	4	75	100
	13	SANTA APOLONIA	15	27	0	42	27	0	2	9	2	2	0	42	13	0	0	2	27	42
	14	SANTA CRUZ BALANYÁ	5	18	0	23	13	0	0	6	2	2	0	23	9	0	0	0	14	23
	15	TECPÁN GUATEMALA	81	108	0	189	134	1	0	23	18	13	0	189	44	0	0	7	138	189
	16	ZARAGOZA	17	31	0	48	24	0	0	10	7	7	0	48	10	0	0	12	26	48


 Licda. Claudia Mercedes Hernandez Escalan,
 Subdirectora de Registro Central
 de las Personas en Funciones
 Registro Central de las Personas
 Sede Central RENAP Guatemala, Guatemala


Jennifer Patricia Balcárcel De León
 Coordinador de Registro Civil
 Registro Central de las Personas
 Sede Central RENAP Guatemala, Guatemala


Lic. Hector Rubén García Cerén
 Jefe de Registro Civil de las Personas
 en Funciones
 Registro Central de las Personas
 Sede Central RENAP Guatemala, Guatemala


Axel Ottoniel Maas Jácome
 Registrador Central de las Personas
 Registro Central de las Personas
 Sede Central RENAP Guatemala, Guatemala

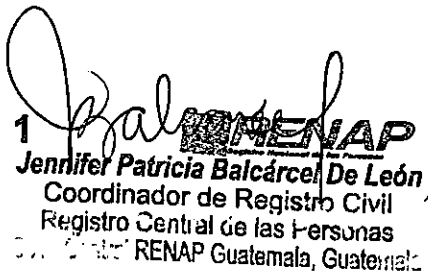
Nombre de la meta:

Inscripciones de hechos y actos registrales realizadas


**REGISTRO CENTRAL DE LAS PERSONAS
 SEGUIMIENTO TEMÁTICO INSTITUCIONAL 2018
 MES REPORTADO: JULIO**

D	M	Departamento / municipio	Sexo			Total	Edad						No definido	Pueblo						
			Mujeres	Hombres	Niñez		Juventud	Adultos	Tercera Edad	Total	Maya	Xinca		Garifuna	Mestizos/Ladinos	No Indican	Total			
																		0 - 2	3 - 5	6 - 13
4		Departamento de Chiquimula	526	762	1	1,289	962	3	6	115	100	97	6	1,289	25	0	0	230	1,034	1,289
	1	CAMOTÁN	52	83	0	135	110	0	0	9	9	7	0	135	0	0	0	22	113	135
	2	CHIQUIMULA	251	368	1	620	497	1	0	43	36	37	6	620	6	0	0	86	528	620
	3	CONCEPCIÓN LAS MINAS	16	16	0	32	12	0	0	5	7	8	0	32	0	0	0	10	22	32
	4	ESQUIPULAS	46	84	0	130	85	0	0	17	17	11	0	130	1	0	0	36	93	130
	5	IPALA	19	34	0	53	29	0	1	8	6	9	0	53	0	0	0	19	34	53
	6	JOCOTÁN	52	72	0	124	94	0	2	9	7	12	0	124	15	0	0	9	100	124
	7	OLOPA	39	39	0	78	68	0	1	6	0	3	0	78	2	0	0	7	69	78
	8	QUEZALTEPEQUE	14	28	0	42	24	2	0	9	5	2	0	42	0	0	0	16	26	42
	9	SAN JACINTO	11	10	0	21	11	0	0	2	5	3	0	21	0	0	0	9	12	21
	10	SAN JOSÉ LA ARADA	4	8	0	12	6	0	0	1	3	2	0	12	0	0	0	3	9	12
	11	SAN JUAN ERMITA	22	20	0	42	26	0	2	6	5	3	0	42	1	0	0	13	28	42
5		Departamento de El Progreso	179	267	0	446	288	1	2	62	49	43	2	447	2	0	0	138	307	447
	1	EL JICARO	10	17	0	27	16	0	0	4	6	1	0	27	0	0	0	12	15	27
	2	GUASTATOYA	88	106	0	194	134	1	0	22	19	17	1	194	0	0	0	54	140	194
	3	MORAZÁN	4	13	0	17	6	0	0	3	4	4	0	17	1	0	0	7	9	17
	4	SAN AGUSTÍN ACASAGUASTLÁN	26	48	0	74	42	0	2	12	10	8	0	74	1	0	0	30	43	74
	5	SAN ANTONIO LA PAZ	13	19	0	32	25	0	0	2	4	1	0	32	0	0	0	7	25	32
	6	SAN CRISTÓBAL ACASAGUASTLÁN	3	11	0	14	11	0	0	2	1	0	0	14	0	0	0	3	11	14
	7	SANARATE	30	37	0	67	44	0	0	13	2	7	1	67	0	0	0	21	46	67
	8	SANSARE	5	16	0	21	10	0	0	4	3	5	0	22	0	0	0	4	18	22


 Claudia Mercedes Hernández Escalante
 Subdirectora de Registro Central
 de las Personas en Funciones
 Registro Central de las Personas
 Sede Central RENAP Guatemala, Guatemala


Jennifer Patricia Balcárcel De León
 Coordinadora de Registro Civil
 Registro Central de las Personas
 Sede Central RENAP Guatemala, Guatemala


Hector Rubén García Cerén
 Jefe de Registro Civil de las Personas
 en Funciones
 Registro Central de las Personas
 Sede Central RENAP Guatemala, Guatemala

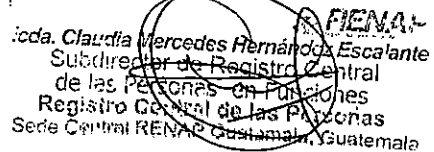

Axel Ottoniel Maas Jácome
 Registrador Central de las Personas
 Registro Central de las Personas
 Sede Central RENAP Guatemala, Guatemala


Nombre de la meta:

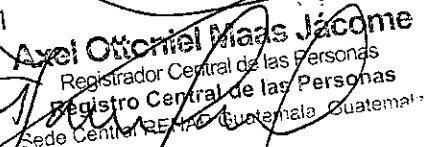
Inscripciones de hechos y actos registrales realizadas

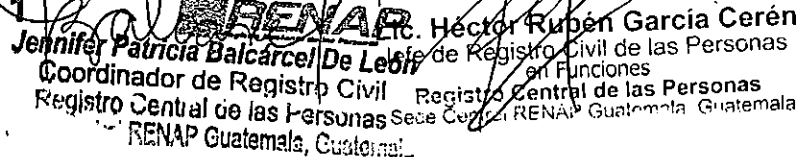
**REGISTRO CENTRAL DE LAS PERSONAS
 SEGUIMIENTO TEMÁTICO INSTITUCIONAL 2018
 MES REPORTADO: JULIO**

D	M	Departamento / municipio	Sexo		No definido	Total	Edad						No definido	Pueblo						
			Mujeres	Hombres			Niñez			Juventud	Adultos	Tercera Edad		Total	Maya	Xinca	Garifuna	Mestizos/Ladinos	No Indican	Total
							0 - 2	3 - 5	6 - 13											
6		Departamento de Escuintla	1,068	1,576	0	2,644	1,619	17	29	405	309	263	2	2,644	36	0	0	805	1,803	2,644
	1	ESCUINTLA	421	558	0	979	700	8	16	93	96	65	1	979	11	0	0	169	799	979
	2	GUANAGAZAPA	28	45	0	73	41	0	0	17	8	7	0	73	2	0	0	30	41	73
	3	IZTAPA	13	30	0	43	20	1	1	10	5	6	0	43	0	0	0	15	28	43
	4	LA DEMOCRACIA	18	34	0	52	25	0	1	12	9	5	0	52	0	0	0	23	29	52
	5	LA GOMERA	41	64	0	105	56	0	0	21	17	11	0	105	1	0	0	44	60	105
	6	MASAGUA	59	98	0	157	50	3	1	38	31	34	0	157	2	0	0	93	62	157
	7	NUEVA CONCEPCIÓN	75	119	0	194	101	1	3	28	28	33	0	194	1	0	0	82	111	194
	8	PALÍN	38	60	0	98	58	0	1	20	12	7	0	98	7	0	0	30	61	98
	9	PUERTO SAN JOSÉ	72	112	0	184	91	1	0	39	28	25	0	184	1	0	0	78	105	184
	10	SAN VICENTE PACAYA	22	24	0	46	27	0	0	8	3	8	0	46	0	0	0	17	29	46
	11	SANTA LUCÍA COTZUMALGUAPA	79	140	0	219	121	1	2	45	28	22	0	219	4	0	0	81	134	219
	12	SIPACATE	14	20	0	34	20	0	0	4	3	7	0	34	0	0	0	12	22	34
	13	SIGÜINALÁ	29	71	0	100	41	0	1	34	14	9	1	100	5	0	0	49	46	100
	14	TIQUISATE	159	201	0	360	268	2	3	36	27	24	0	360	2	0	0	82	276	360
7		Departamento de Guatemala	4,930	6,778	1	11,709	6,624	329	319	1,543	1,630	1,261	15	11,721	335	0	1	3,022	8,357	11,715
	1	AMATILÁN	211	262	0	473	355	0	2	43	45	27	1	473	3	0	0	92	378	473
	2	CHINAUTLA	47	78	0	125	90	0	0	26	5	3	1	125	4	0	0	23	98	125
	3	CHUARRANCHO	22	28	0	50	27	0	1	11	6	5	0	50	21	0	0	1	28	50
	4	FRAJANES	40	48	0	88	51	0	2	17	13	5	0	88	1	0	0	34	53	88
	5	GUATEMALA	3,621	4,897	1	8,519	4,444	315	290	1,083	1,321	1,069	9	8,531	174	0	1	2,363	5,987	8,525
	6	MIXCO	133	182	0	315	250	3	9	24	24	4	1	315	1	0	0	34	280	315
	7	PALENCIA	48	106	0	154	97	1	1	37	9	9	0	154	0	0	0	52	102	154
	8	SAN JOSÉ DEL GOLFO	5	17	0	22	11	0	1	4	4	2	0	22	0	0	0	10	12	22
	9	SAN JOSÉ PINULA	89	113	0	202	133	2	1	30	20	16	0	202	3	0	0	58	141	202
	10	SAN JUAN SACATEPÉQUEZ	209	250	0	459	351	2	1	41	38	26	0	459	68	0	0	26	365	459
	11	SAN MIGUEL PETAPA	63	106	0	169	117	0	3	34	10	4	1	169	2	0	0	34	133	169
	12	SAN PEDRO AYAMPUC	28	45	0	73	47	0	1	9	11	5	0	73	1	0	0	17	55	73
	13	SAN PEDRO SACATEPÉQUEZ	39	86	0	125	67	0	1	30	15	12	0	125	32	0	0	18	75	125
	14	SAN RAYMUNDO	47	57	0	104	68	0	0	14	10	12	0	104	16	0	0	10	78	104
	15	SANTA CATARINA PINULA	53	57	0	110	76	1	0	9	18	6	0	110	0	0	0	29	81	110
	16	VILLA CAÑALES	95	108	0	203	150	1	2	17	16	17	0	203	0	0	0	45	158	203
	17	VILLA NUEVA	180	338	0	518	290	4	4	114	65	39	2	518	9	0	0	176	333	518


 Claudia Mercedes Hernández Escalante
 Subdirectora de Registro Central
 de las Personas en Funciones
 Registro Central de las Personas
 Sede Central RENAP Guatemala, Guatemala


RENAP
 Héctor Rubén García Cerén
 Jefe de Registro Civil de las Personas
 en Funciones
 Registro Central de las Personas
 Sede Central RENAP Guatemala, Guatemala


RENAP
 Axel Ottoniel Maas Jácome
 Registrador Central de las Personas
 Registro Central de las Personas
 Sede Central RENAP Guatemala, Guatemala

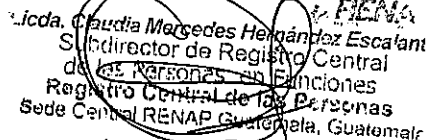

RENAP
 Jennifer Patricia Balcárcel De León
 Coordinadora de Registro Civil
 Registro Central de las Personas
 Sede Central RENAP Guatemala, Guatemala


Nombre de la meta:

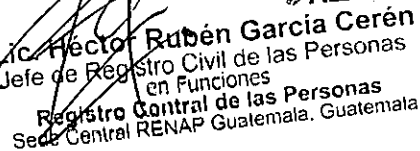
Inscripciones de hechos y actos registrales realizadas

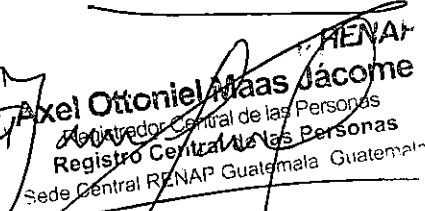
**REGISTRO CENTRAL DE LAS PERSONAS
 SEGUIMIENTO TEMÁTICO INSTITUCIONAL 2018
 MES REPORTADO: JULIO**

D	M	Departamento / municipio	Sexo			Total	Edad							Pueblo						
			Mujeres	Hombres	No definido		Niñez			Juventud 14 a 30 años	Adultos 31 a 60 años	Tercera Edad 61 años en adelante	No definido	Total	Maya	Xinca	Garífuna	Mestizos/Ladinos	No Indican	Total
							0 - 2	3 - 5	6 - 13											
8		Departamento de Huehuetenango	1,836	2,328	0	4,164	3,172	22	52	402	261	253	2	4,164	519	0	0	267	3,378	4,164
	1	AGUACATÁN	74	91	0	165	113	2	2	20	10	18	0	165	41	0	0	4	120	165
	2	CHIANTLA	90	96	0	186	140	0	4	18	8	16	0	186	0	0	0	34	152	186
	3	COLOTENANGO	45	60	0	105	93	2	0	3	4	3	0	105	13	0	0	0	92	105
	4	CONCEPCIÓN HUISTA	20	20	0	40	34	0	0	4	1	1	0	40	5	0	0	0	35	40
	5	CUILCO	71	86	0	157	129	1	3	12	4	7	1	157	2	0	0	17	138	157
	6	HUEHUETENANGO	318	399	0	717	559	3	7	59	52	36	1	717	22	0	0	104	591	717
	7	JACALTENANGO	37	59	0	96	68	1	1	14	3	9	0	96	11	0	0	2	83	96
	8	LA DEMOCRACIA	85	94	0	179	142	2	0	11	12	12	0	179	13	0	0	18	148	179
	9	LA LIBERTAD	41	71	0	112	87	1	4	13	3	4	0	112	1	0	0	21	90	112
	10	MALACATANCITO	13	29	0	42	28	0	0	5	7	2	0	42	0	0	0	12	30	42
	11	NENTÓN	64	71	0	135	105	1	1	15	8	5	0	135	19	0	0	2	114	135
	12	PETATÁN	5	10	0	15	12	0	0	3	0	0	0	15	2	0	0	1	12	15
	13	SAN ANTONIO HUISTA	17	30	0	47	40	0	0	4	1	2	0	47	0	0	0	6	41	47
	14	SAN GASPAR IXCHIL	15	19	0	34	29	0	1	2	1	1	0	34	3	0	0	0	31	34
	15	SAN ILDEFONSO IXTAHUACÁN	77	77	0	154	129	1	2	14	2	6	0	154	17	0	0	4	133	154
	16	SAN JUAN AJITÁN	29	42	0	71	49	0	1	16	0	5	0	71	25	0	0	0	46	71
	17	SAN JUAN IXCOY	52	56	0	108	80	2	1	9	7	9	0	108	21	0	0	0	87	108
	18	SAN MATEO IXTATÁN	103	115	0	218	173	0	5	15	22	3	0	218	30	0	0	0	188	218
	19	SAN MIGUEL ACATÁN	61	78	0	139	94	0	1	9	19	13	0	139	30	0	0	0	109	139
	20	SAN PEDRO NECTA	67	65	0	132	107	1	0	14	5	8	0	135	19	0	0	2	111	132
	21	SAN PEDRO SOLOMA	71	106	0	177	116	2	6	19	14	20	0	177	34	0	0	4	139	177
	22	SAN RAFAEL LA INDEPENDENCIA	35	32	0	67	46	0	0	7	8	6	0	67	16	0	0	0	51	67
	23	SAN RAFAEL PEZAL	17	14	0	31	25	0	0	1	5	0	0	31	5	0	0	0	26	31
	24	SAN SEBASTIÁN COATÁN	35	44	0	79	56	0	0	10	5	7	0	78	16	0	0	3	60	79
	25	SAN SEBASTIÁN HUEHUETENANGO	47	55	0	102	84	0	0	7	4	8	0	103	20	0	0	1	81	102
	26	SANTA ANA HUISTA	6	14	0	20	13	0	0	4	3	0	0	20	0	0	0	7	13	20
	27	SANTA BÁRBARA	39	71	0	110	83	0	0	16	10	1	0	110	27	0	0	1	82	110
	28	SANTA CRUZ BARRILAS	151	218	0	369	284	2	4	46	16	17	0	369	63	0	0	8	298	369
	29	SANTA EULALIA	67	82	0	149	107	0	8	7	12	15	0	149	25	0	0	0	124	149
	30	SANTIAGO CHIMALTENANGO	11	17	0	28	21	0	0	1	2	4	0	28	7	0	0	0	21	28
	31	TECTITÁN	9	16	0	25	20	0	0	2	1	2	0	25	1	0	0	4	20	25
	32	TODOS SANTOS CUCHUMATÁN	44	72	0	116	79	1	1	17	10	8	0	116	31	0	0	1	84	116
	33	UNIÓN CANTINIL	20	19	0	39	27	0	0	5	2	5	0	39	0	0	0	0	28	39


 Licda. Claudia Mercedes Hernández Escalante
 Subdirectora de Registro Central de las Personas en Funciones
 Registro Central de las Personas
 Sede Central RENAP Guatemala, Guatemala


 Jennifer Patricia Balcárcel de León
 Coordinadora de Registro Civil
 Registro Central de las Personas
 RENAP Guatemala, Guatemala


 Lic. Héctor Rubén García Cerén
 Jefe de Registro Civil de las Personas en Funciones
 Registro Central de las Personas
 Sede Central RENAP Guatemala, Guatemala


 Axel Ottoniel Maas Jácome
 Administrador Central de las Personas
 Registro Central de las Personas
 Sede Central RENAP Guatemala, Guatemala

Nombre de la meta:

Inscripciones de hechos y actos registrales realizadas

**REGISTRO CENTRAL DE LAS PERSONAS
 SEGUIMIENTO TEMÁTICO INSTITUCIONAL 2018
 MES REPORTADO: JULIO**

D	M	Departamento / municipio	Población beneficiada																	
			Sexo			Total	Edad					Pueblo								
			Mujeres	Hombres	No definido		Niñez			Juventud	Adultos	Tercera Edad	No definido	Total	Maya	Xinca	Garifuna	Mestizos/Ladinos	No Indígena	Total
0 - 2	3 - 5	6 - 13	14 a 30 años	31 a 60 años	61 años en adelante															
9		Departamento de Izabal	516	707	0	1,223	661	8	18	186	216	130	4	1,223	82	0	3	300	838	1,223
	1	EL ESTOR	56	76	0	132	101	0	3	16	5	7	0	132	34	0	0	3	95	132
	2	LIVINGSTON	113	134	0	247	124	2	6	45	45	24	1	247	42	0	1	28	176	247
	3	LOS AMATÉS	65	84	0	149	84	1	1	25	26	12	0	149	1	0	0	49	99	149
	4	MORALES	110	165	0	275	153	3	4	38	38	38	1	275	1	0	0	88	186	275
	5	PUERTO BARRIOS	172	248	0	420	199	2	4	62	102	49	2	420	4	0	2	132	282	420
10		Departamento de Jalapa	456	608	0	1,064	786	3	9	97	95	67	1	1,058	33	1	0	176	854	1,064
	1	JALAPA	329	415	0	744	589	3	6	48	62	33	1	742	20	1	0	91	632	744
	2	MATAQUESCUINTLA	21	26	0	47	27	0	1	7	6	6	0	47	0	0	0	18	29	47
	3	MONJAS	13	35	0	48	17	0	1	12	9	8	0	47	1	0	0	26	21	48
	4	SAN CARLOS ALZATATE	18	23	0	41	27	0	0	7	3	3	0	40	5	0	0	8	28	41
	5	SAN LUIS JILOTEPEQUE	21	25	0	46	27	0	0	7	6	4	0	44	7	0	0	4	35	46
	6	SAN MANUEL CHAPARRÓN	2	5	0	7	1	0	0	0	4	2	0	7	0	0	0	4	3	7
	7	SAN PEDRO PINULA	52	79	0	131	98	0	1	16	5	11	0	131	0	0	0	25	106	131
11		Departamento de Juliapa	561	851	0	1,412	851	5	15	206	171	162	2	1,412	15	1	0	424	972	1,412
	1	AGUA BLANCA	14	37	0	51	24	0	1	11	4	11	0	51	1	0	0	21	29	51
	2	ASUNCIÓN MITA	60	63	0	123	76	0	1	11	16	18	0	122	0	0	0	43	80	123
	3	ATESCATEMPA	25	37	0	62	21	0	1	19	13	9	0	63	0	0	0	23	39	62
	4	COMAPA	30	42	0	72	46	1	2	11	4	8	0	72	0	0	0	24	48	72
	5	CONGUACO	19	38	0	57	40	0	0	11	3	3	0	57	0	0	0	16	41	57
	6	EL ADELANTO	5	15	0	20	10	0	0	8	2	0	0	20	0	0	0	10	10	20
	7	EL PROGRESO	26	48	0	74	27	0	0	17	15	15	0	74	0	0	0	34	40	74
	8	JALPATAGUA	31	47	0	78	29	0	4	12	14	19	0	78	0	0	0	35	43	78
	9	JEREZ	2	12	0	14	5	0	0	1	4	4	0	14	0	0	0	8	6	14
	10	JUTIAPA	250	345	0	595	446	3	3	59	44	40	0	595	12	1	0	110	472	595
	11	MOYUTA	38	52	0	90	46	0	1	13	23	6	1	90	0	0	0	32	58	90
	12	PASACO	5	9	0	14	5	0	0	4	3	2	0	14	0	0	0	8	6	14
	13	QUESADA	11	24	0	35	14	0	0	10	6	5	0	35	0	0	0	16	19	35
	14	SAN JOSÉ ACATEMPA	11	13	0	24	13	0	0	5	2	3	1	24	0	0	0	9	15	24
	15	SANTA CATARINA MITA	14	42	0	56	26	0	1	5	13	11	0	56	2	0	0	18	36	56
	16	YUPILTEPEQUE	10	19	0	29	15	1	0	5	4	4	0	29	0	0	0	11	18	29
	17	ZAPOTILÁN	10	8	0	18	8	0	1	4	1	4	0	18	0	0	0	6	12	18

1
 Licda. Claudia Mercedes Hernández Escalante
 Subdirectora de Registro Central
 de las Personas en Funciones
 Registro Central de las Personas
 Sede Central RENAP Guatemala, Guatemala

1
 Lic. Héctor Rubén García Cerón
 Jefe de Registro Civil de las Personas
 en Funciones
 Registro Central de las Personas
 Sede Central RENAP Guatemala, Guatemala

1
 Axel Olinia Meas Jácome
 Registrador Central de las Personas
 Registro Central de las Personas
 Sede Central RENAP Guatemala, Guatemala

Nombre de la meta:

Inscripciones de hechos y actos registrales realizadas

**REGISTRO CENTRAL DE LAS PERSONAS
 SEGUIMIENTO TEMÁTICO INSTITUCIONAL 2018
 MES REPORTADO: JULIO**

D	M	Departamento / municipio	Sexo			Total	Edad						Pueblo							
			Mujeres	Hombres	No definido		Niñez			Juventud	Adultos	Tercera Edad	No definido	Total	Maya	Xinca	Garifuna	Mestizos/Ladinos	No indican	Total
							0 - 2	3 - 5	6 - 13											
12		Departamento de Peñén	690	967	0	1,657	1,195	4	9	196	146	100	0	1,650	98	0	0	299	1,253	1,650
	1	DOLORES	30	30	0	60	38	0	0	7	9	6	0	60	2	0	0	15	43	60
	2	EL CHAL	8	23	0	31	9	0	0	6	11	5	0	31	2	0	0	14	15	31
	3	FLORES	41	72	0	113	52	0	2	20	20	12	0	106	1	0	0	35	70	106
	4	LA LIBERTAD	73	112	0	185	136	0	1	25	15	8	0	185	6	0	0	37	142	185
	5	LAS CRUCES	27	40	0	67	44	0	0	13	6	4	0	67	4	0	0	18	45	67
	6	MELCHOR DE MENCOS	42	48	0	90	67	0	0	11	5	7	0	90	0	0	0	17	73	90
	7	POPTÚN	110	141	0	251	214	0	0	14	14	9	0	251	11	0	0	28	212	251
	8	SAN ANDRÉS	24	29	0	53	36	0	0	7	5	5	0	53	1	0	0	14	38	53
	9	SAN BENITO	151	209	0	360	288	3	4	23	26	16	0	360	2	0	0	60	298	360
	10	SAN FRANCISCO	15	17	0	32	18	0	1	5	5	3	0	32	1	0	0	11	20	32
	11	SAN JOSÉ	7	7	0	14	9	0	1	2	0	2	0	14	1	0	0	2	11	14
	12	SAN LUIS	34	90	0	124	66	0	0	35	13	10	0	124	33	0	0	23	68	124
	13	SANTA ANA	13	14	0	27	20	0	0	2	4	1	0	27	0	0	0	6	21	27
	14	SAYAXCHE	115	135	0	250	198	1	0	26	13	12	0	250	34	0	0	19	197	250
13		Departamento de Quetzaltenango	1,230	1,794	2	3,026	1,999	11	22	388	322	278	6	3,026	383	0	0	445	2,198	3,026
	1	ALMOLONGA	29	43	0	72	20	3	1	11	24	12	1	72	23	0	0	5	44	72
	2	CABRICÁN	30	35	0	65	49	1	0	4	7	4	0	65	7	0	0	0	58	65
	3	CAJOLÁ	19	26	0	45	35	0	1	2	2	5	0	45	9	0	0	2	34	45
	4	CANTEL	37	60	0	97	45	0	1	24	17	10	0	97	38	0	0	7	52	97
	5	COATEPEQUE	317	418	0	735	609	0	1	52	43	30	0	735	0	0	0	112	623	735
	6	COLOMBA	24	65	0	89	37	0	1	30	7	14	0	89	5	0	0	41	43	89
	7	CONCEPCIÓN CHQUIRICHAPA	26	37	0	63	43	1	1	5	10	3	0	63	12	0	0	0	51	63
	8	EL PALMAR	19	39	0	58	30	0	0	16	6	6	0	58	12	0	0	9	37	58
	9	FLORES COSTA CUCA	18	45	0	63	12	0	2	18	23	8	0	63	0	0	0	31	32	63
	10	GÉNOVA	23	54	0	77	42	0	0	9	10	16	0	77	3	0	0	26	48	77
	11	HUITÁN	27	27	0	54	45	0	0	7	1	1	0	54	8	0	0	1	45	54
	12	LA ESPERANZA	13	37	0	50	24	0	0	17	5	4	0	50	9	0	0	14	27	50
	13	OLINTEPEQUE	18	39	0	57	30	0	1	18	5	3	0	57	20	0	0	4	33	57
	14	OSTUNCALCO	75	114	0	189	123	0	2	24	21	19	0	189	42	0	0	14	133	189
	15	PALESTINA DE LOS ALTOS	20	30	0	50	36	0	1	1	3	9	0	50	5	0	0	2	43	50
	16	QUETZALTENANGO	390	546	2	938	631	5	8	98	97	95	4	938	122	0	0	137	679	938
	17	SALCAJÁ	15	39	0	54	18	1	1	18	5	10	1	54	13	0	0	15	26	54
	18	SAN CARLOS SIJA	32	45	0	77	47	0	1	7	9	13	0	77	16	0	0	5	56	77
	19	SAN FRANCISCO LA UNIÓN	11	9	0	20	9	0	0	2	7	2	0	20	6	0	0	1	13	20
	20	SAN MARTÍN SACATEPÉQUEZ	46	30	0	76	56	0	0	8	4	8	0	76	17	0	0	3	56	76
	21	SAN MATEO	8	5	0	13	7	0	0	2	1	3	0	13	2	0	0	4	7	13
	22	SAN MIGUEL SIGÜILÁ	10	16	0	26	18	0	0	5	3	0	0	26	3	0	0	2	21	26
	23	SIBILIA	9	10	0	19	11	0	0	3	3	2	0	19	0	0	0	5	14	19
	24	ZUNIL	14	25	0	39	22	0	0	7	9	1	0	39	11	0	0	5	23	39

Jennifer Patricia Balcárcel De León
 Coordinador de Registro Civil
 Registro Central de las Personas

RENAP
 Lic. Héctor Rubén García Corón
 Jefe de Registro Civil de las Personas en Funciones
 Registro Central de las Personas
 Sede Central RENAP Guatemala, Guatemala

RENAP
 Axel Ottoniel Maas Jácome
 Registrador Central de las Personas
 Registro Central de las Personas
 Sede Central RENAP Guatemala, Guatemala


Nombre de la meta:


Inscripciones de hechos y actos registrales realizadas


**REGISTRO CENTRAL DE LAS PERSONAS
 SEGUIMIENTO TEMÁTICO INSTITUCIONAL 2018
 MES REPORTADO: JULIO**

D	M	Departamento / municipio	Población beneficiada																	
			Sexo			Total	Edad					Tercera Edad	No definido	Pueblo						
			Mujeres	Hombres	No definido		Nifex			Juventud	Adultos			Total	Maya	Xinca	Garifuna	Mestizos/Ladinos	No Indican	Total
0 - 2	3 - 5	6 - 13	14 a 30 años	31 a 60 años	61 años en adelante	Maya	Xinca	Garifuna	Mestizos/Ladinos	No Indican	Total									
14		Departamento de Quiché	1,433	1,887	0	3,320	2,522	10	31	374	216	167	0	3,320	598	0	0	81	2,641	3,320
	1	CANILLA	13	22	0	35	25	0	0	4	2	4	0	35	1	0	0	4	30	35
	2	CHAJUL	58	70	0	128	98	0	0	16	9	5	0	128	28	0	0	0	100	128
	3	CHICAMÁN	43	62	0	105	81	0	2	15	2	5	0	105	21	0	0	5	79	105
	4	CHICHÉ	42	58	0	100	57	1	2	23	8	9	0	100	26	0	0	2	72	100
	5	CHICHICASTENANGO	163	224	0	387	288	2	0	61	15	21	0	387	92	0	0	3	292	387
	6	CHINIQUE	17	12	0	29	19	0	0	6	1	3	0	29	7	0	0	1	21	29
	7	CUNÉN	48	75	0	123	98	0	0	14	5	6	0	123	19	0	0	2	102	123
	8	IXCÁN	145	180	0	325	258	2	2	30	22	11	0	325	49	0	0	11	265	325
	9	JOYABAJ	172	235	0	407	316	3	7	36	33	12	0	407	54	0	0	9	344	407
	10	NEBAJ	104	149	0	253	187	0	3	31	20	12	0	253	58	0	0	4	191	253
	11	PACHALUM	13	6	0	19	15	0	0	1	0	3	0	19	2	0	0	2	15	19
	12	PATZITE	16	8	0	24	17	0	0	1	5	1	0	24	7	0	0	0	17	24
	13	SACAPULAS	63	95	0	158	121	0	3	18	8	8	0	158	19	0	0	4	135	158
	14	SAN ANDRÉS SAJCABAJÁ	36	31	0	67	54	0	0	3	3	7	0	67	13	0	0	1	53	67
	15	SAN ANTONIO ILOTENANGO	36	55	0	91	57	0	2	11	12	9	0	91	23	0	0	2	66	91
	16	SAN BARTOLOMÉ JOCOTENANGO	14	22	0	36	27	0	0	4	1	4	0	36	6	0	0	1	29	36
	17	SAN JUAN COTZAL	53	71	0	124	98	0	1	13	5	7	0	124	25	0	0	0	99	124
	18	SAN PEDRO JOCOPILAS	39	63	0	102	81	0	0	11	4	6	0	102	22	0	0	0	80	102
	19	SANTA CRUZ DEL QUICHÉ	202	258	0	460	360	0	5	48	31	16	0	460	71	0	0	15	374	460
	20	USPANTÁN	115	131	0	246	192	1	1	19	19	14	0	246	39	0	0	14	193	246
	21	ZACUALPA	41	60	0	101	73	1	3	9	11	4	0	101	16	0	0	1	84	101
15		Departamento de Retalhuleu	435	676	0	1,111	710	6	7	171	110	106	1	1,111	35	0	0	306	770	1,111
	1	CHAMPERICO	26	47	0	73	40	0	1	14	11	7	0	73	4	0	0	23	46	73
	2	EL ASINTAL	21	50	0	71	27	0	1	22	9	12	0	71	6	0	0	33	32	71
	3	NUEVO SAN CARLOS	32	51	0	83	45	0	0	14	13	11	0	83	1	0	0	32	50	83
	4	RETALHULEU	255	352	0	607	449	5	3	57	46	47	0	607	10	0	0	128	469	607
	5	SAN ANDRÉS VILLA SECA	33	57	0	90	54	0	1	15	11	9	0	90	3	0	0	29	58	90
	6	SAN FELIPE RETALHULEU	17	42	0	59	26	0	0	16	10	6	1	59	2	0	0	25	32	59
	7	SAN MARTÍN ZAPOTITLÁN	8	22	0	30	13	0	1	12	2	2	0	30	0	0	0	10	20	30
	8	SAN SEBASTIÁN	26	41	0	67	36	0	0	16	7	8	0	67	9	0	0	18	40	67
	9	SANTA CRUZ MULUÁ	17	14	0	31	20	1	0	5	1	4	0	31	0	0	0	8	23	31

Licda. Gladys Mercedes Hernández Escobar
 Subdirectora de Registro Central
 de las Personas en Funciones
 Registro Central de las Personas
 Sede Central RENAP Guatemala, Guatemala


Jennifer Patricia Balcárcel De León
 Coordinador de Registro Civil
 Registro Central de las Personas
 Sede Central RENAP Guatemala, Guatemala


Lic. Hector Rubén García Cerén
 Jefe de Registro Civil de las Personas
 en Funciones
 Registro Central de las Personas
 Sede Central RENAP Guatemala, Guatemala


Axel Ottoniel Maas Jacome
 Registrador Central de las Personas
 Registro Central de las Personas
 Sede Central RENAP Guatemala, Guatemala


Nombre de la meta:


Inscripciones de hechos y actos registrales realizadas

**REGISTRO CENTRAL DE LAS PERSONAS
 SEGUIMIENTO TEMÁTICO INSTITUCIONAL 2018
 MES REPORTADO: JULIO**

D	M	Departamento / municipio	Población beneficiada																	
			Sexo			Total	Edad					Pueblo						Total		
			Mujeres	Hombres	No definido		Niñez			Juventud	Adultos	Tercera Edad	No definido	Total	Maya	Xinca	Garifuna		Mestizos/Ladinos	No Indican
0 - 2	3 - 5	6 - 13	14 a 30 años	31 a 60 años	61 años en adelante	Total	Maya	Xinca	Garifuna	Mestizos/Ladinos	No Indican									
16		Departamento de Sacatepéquez	407	570	0	977	631	5	8	129	105	98	1	977	85	0	0	162	730	977
	1	ANTIGUA GUATEMALA	153	184	0	337	255	3	1	21	33	22	1	336	3	0	0	54	280	337
	2	CIUDAD VIEJA	30	38	0	68	42	0	2	10	6	9	0	69	1	0	0	19	48	68
	3	JOCOTENANGO	16	20	0	36	15	0	0	6	10	5	0	36	0	0	0	12	24	36
	4	MAGDALENA MILPAS ALTAS	13	9	0	22	18	0	0	1	0	3	0	22	1	0	0	2	19	22
	5	PASTORES	6	26	0	32	19	0	1	4	5	3	0	32	1	0	0	6	25	32
	6	SAN ANTONIO AGUAS CALIENTES	11	20	0	31	17	0	2	2	5	5	0	31	6	0	0	5	20	31
	7	SAN BARTOLOMÉ MILPAS ALTAS	9	8	0	17	11	0	0	4	0	2	0	17	0	0	0	4	13	17
	8	SAN JUAN ALOTENANGO	25	29	0	54	31	0	1	11	6	5	0	54	5	0	0	4	45	54
	9	SAN LUCAS SACATEPÉQUEZ	21	43	0	64	31	0	0	18	11	4	0	64	1	0	0	19	44	64
	10	SAN MIGUEL DUEÑAS	11	21	0	32	20	0	0	4	3	5	0	32	0	0	0	9	23	32
	11	SANTA CATARINA BARAHONA	5	11	0	16	9	0	0	4	2	1	0	16	3	0	0	3	10	16
	12	SANTA LUCÍA MILPAS ALTAS	16	32	0	48	22	2	0	12	7	5	0	48	1	0	0	17	30	48
	13	SANTA MARÍA DE JESÚS	12	19	0	31	23	0	0	1	3	4	0	31	7	0	0	1	23	31
	14	SANTIAGO SACATEPÉQUEZ	27	39	0	66	41	0	0	14	3	8	0	66	19	0	0	3	44	66
	15	SANTO DOMINGO XENACÓJ	12	22	0	34	18	0	0	7	4	5	0	34	11	0	0	2	21	34
	16	SUMPANGO	40	49	0	89	59	0	1	10	7	12	0	89	26	0	0	2	61	89

Licda. Claudia Mercedes Hernández Escobedo
 Subdirectora de Registro Central de las Personas en Funciones
 Registro Central de las Personas
 Sede Central RENAP Guatemala, Guatemala


Jennifer Patricia Balcárcel De León
 Coordinador de Registro Civil
 Registro Central de las Personas
 Sede Central RENAP Guatemala, Guatemala


Lic. Héctor Rubén García Cerén
 Jefe de Registro Civil de las Personas en Funciones
 Registro Central de las Personas
 Sede Central RENAP Guatemala, Guatemala


Axel Ottoniel Maas Jacome
 Registrador Central de las Personas
 Registro Central de las Personas
 Sede Central RENAP Guatemala, Guatemala


Nombre de la meta:


Inscripciones de hechos y actos registrales realizadas

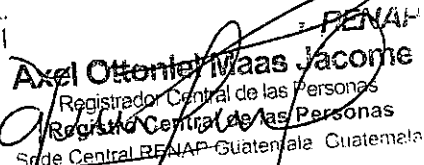
**REGISTRO CENTRAL DE LAS PERSONAS
 SEGUIMIENTO TEMÁTICO INSTITUCIONAL 2018
 MES REPORTADO: JULIO**

D	M	Departamento / municipio	Población beneficiada										Pueblo							
			Sexo			Total	Edad						No definido	Total	Maya	Xinca	Garífuna	Mestizos/Ladinos	No Indígena	Total
			Mujeres	Hombres	No definido		Niñez			Juventud	Adultos	Tercera Edad								
0 - 2	3 - 5	6 - 13	14 a 30 años	31 a 60 años	61 años en adelante															
17		Departamento de San Marcos	1,419	1,879	0	3,298	2,383	14	25	349	251	276	0	3,298	178	0	0	575	2,545	3,298
	1	AYULA	39	51	0	90	52	0	1	13	15	9	0	90	0	0	0	33	57	90
	2	CATARINA	38	43	0	81	46	1	3	9	8	14	0	81	0	0	0	23	58	81
	3	COMITANCILLO	101	125	0	226	198	0	1	9	7	11	0	226	29	0	0	0	197	226
	4	CONCEPCIÓN TUTUAPA	87	117	0	204	151	1	3	20	16	13	0	204	36	0	0	8	160	204
	5	EL QUETZAL	21	29	0	50	28	0	0	7	9	6	0	50	2	0	0	14	34	50
	6	EL TUMBADOR	36	57	0	93	53	0	1	13	12	14	0	93	0	0	0	37	56	93
	7	ESQUIPULAS PALO GORDO	5	5	0	10	1	0	0	5	1	3	0	10	0	0	0	7	3	10
	8	IXCHIGUÁN	21	40	0	61	40	0	0	13	5	3	0	61	13	0	0	8	40	61
	9	LA BLANCA	36	46	0	82	50	0	0	12	11	9	0	82	1	0	0	31	50	82
	10	LA REFORMA	16	26	0	42	20	0	0	5	3	14	0	42	0	0	0	19	23	42
	11	MALACATÁN	199	268	0	467	387	1	1	32	22	24	0	467	1	0	0	65	401	467
	12	NUEVO PROGRESO	17	28	0	45	20	0	1	10	8	6	0	45	0	0	0	21	24	45
	13	OCÓS	6	20	0	26	19	0	0	2	3	2	0	26	0	0	0	8	18	26
	14	PAJAPITA	27	42	0	69	36	2	0	14	9	8	0	69	0	0	0	28	41	69
	15	RÍO BLANCO	6	13	0	19	7	0	0	2	3	7	0	19	3	0	0	10	6	19
	16	SAN ANTONIO SACATEPÉQUEZ	16	22	0	38	28	0	1	3	2	4	0	38	0	0	0	8	30	38
	17	SAN CRISTÓBAL CUCHO	13	25	0	38	23	0	0	8	2	5	0	38	0	0	0	12	26	38
	18	SAN JOSÉ EL RODEO	16	32	0	48	30	0	0	8	5	5	0	48	0	0	0	18	30	48
	19	SAN JOSÉ OJETENAM	31	37	0	68	51	1	0	3	8	5	0	68	1	0	0	10	57	68
	20	SAN LORENZO	13	24	0	37	18	0	0	7	6	6	0	37	12	0	0	5	20	37
	21	SAN MARCOS	234	270	0	504	401	2	2	45	30	24	0	504	3	0	0	64	437	504
	22	SAN MIGUEL IXTAHUACÁN	78	66	0	144	120	1	0	5	10	8	0	144	21	0	0	1	122	144
	23	SAN PABLO	41	52	0	93	52	0	2	18	4	17	0	93	4	0	0	32	57	93
	24	SAN PEDRO SACATEPÉQUEZ	70	97	0	167	89	0	2	35	17	24	0	167	7	0	0	49	111	167
	25	SAN RAFAEL PIE DE LA CUESTA	7	24	0	31	20	0	0	4	3	4	0	31	0	0	0	10	21	31
	26	SIBINAL	16	17	0	33	26	0	0	3	2	2	0	33	3	0	0	4	26	33
	27	SIPACAPA	37	51	0	88	73	1	2	4	4	4	0	88	11	0	0	4	73	88
	28	TACANÁ	84	123	0	207	151	2	4	21	16	13	0	207	11	0	0	21	175	207
	29	TAJUMULCO	56	72	0	128	105	1	0	10	7	5	0	128	19	0	0	3	106	128
	30	TEJUTLA	52	57	0	109	88	1	1	9	3	7	0	109	1	0	0	22	86	109

sda. Claudia Mercedes Hernández Escala
 Subdirectora de Registro Central
 de las Personas en Funciones
 Registro Central de las Personas
 Sede Central RENAP Guatemala, Guatemala


Jennifer Patricia Balcárcel De León
 Coordinador de Registro Civil
 Registro Central de las Personas
 Sede Central RENAP Guatemala, Guatemala


Lic. Héctor Rubén García Cerén
 Jefe de Registro Civil de las Personas
 en Funciones
 Registro Central de las Personas
 Sede Central RENAP Guatemala, Guatemala


Axel Ottoniel Waas Jacome
 Registrador Central de las Personas
 Registro Central de las Personas
 Sede Central RENAP Guatemala, Guatemala

Nombre de la meta:

Inscripciones de hechos y actos registrales realizadas

**REGISTRO CENTRAL DE LAS PERSONAS
 SEGUIMIENTO TEMÁTICO INSTITUCIONAL 2018
 MES REPORTADO: JULIO**

D	M	Departamento / municipio	Población beneficiada																		
			Sexo			Total	Edad					Tercera Edad 61 años en adelante	No definido	Pueblo							
			Mujeres	Hombres	No definido		Niñez			Juventud	Adultos			Total	Maya	Xinca	Garífuna	Mestizos/Ladinos	No Indican	Total	
0 - 2	3 - 5	6 - 13	14 a 30 años	31 a 60 años																	
18		Departamento de Santa Rosa	549	752	0	1,301	837	6	25	136	140	155	2	1,301	6	0	0	338	957	1,301	
	1	BARBERENA	41	72	0	113	63	0	2	24	13	11	0	113	2	0	0	47	64	113	
	2	CASILLAS	15	14	0	29	15	0	1	2	7	4	0	29	0	0	0	11	18	29	
	3	CHIQUIMULLA	51	83	0	134	56	0	2	26	27	23	0	134	0	0	0	59	75	134	
	4	CUILAPA	275	354	0	629	522	2	1	27	33	44	0	629	2	0	0	85	542	629	
	5	GUAZACAPÁN	18	32	0	50	21	0	1	8	15	5	0	50	1	0	0	17	32	50	
	6	NUEVA SANTA ROSA	23	34	0	57	21	1	2	7	11	14	1	57	0	0	0	17	40	57	
	7	ORATORIO	30	40	0	70	14	2	10	13	12	18	1	70	0	0	0	23	47	70	
	8	PUEBLO NUEVO VIÑAS	17	13	0	30	18	0	0	4	2	6	0	30	0	0	0	13	17	30	
	9	SAN JUAN TECUACO	6	14	0	20	12	0	1	3	1	3	0	20	0	0	0	7	13	20	
	10	SAN RAFAEL LAS FLORES	11	10	0	21	14	0	0	0	3	4	0	21	0	0	0	7	14	21	
	11	SANTA CRUZ NARANJO	10	15	0	25	14	0	1	4	3	3	0	25	1	0	0	10	14	25	
	12	SANTA MARÍA IXHUATÁN	21	31	0	52	24	1	4	10	4	9	0	52	0	0	0	22	30	52	
	13	SANTA ROSA DE LIMA	13	8	0	21	15	0	0	1	3	2	0	21	0	0	0	5	16	21	
	14	TAXISCO	18	32	0	50	28	0	0	7	6	9	0	50	0	0	0	15	35	50	
19		Departamento de Sololá	525	738	0	1,263	844	4	13	186	124	90	2	1,263	333	0	0	20	910	1,263	
	1	CONCEPCIÓN	5	10	0	15	11	0	0	3	1	0	0	15	4	0	0	0	11	15	
	2	NAHUALÁ	58	81	0	139	89	0	0	20	13	17	0	139	48	0	0	0	91	139	
	3	PANAJACHEL	16	23	0	39	24	0	0	9	5	1	0	39	6	0	0	3	30	39	
	4	SAN ANDRÉS SEMETABAJ	15	12	0	27	15	0	0	4	2	6	0	27	13	0	0	0	14	27	
	5	SAN ANTONIO PALOPÓ	8	8	0	16	12	0	0	0	2	2	0	16	4	0	0	0	12	16	
	6	SAN JOSÉ CHACAYÁ	4	11	0	15	8	0	0	5	0	2	0	15	7	0	0	1	7	15	
	7	SAN JUAN LA LAGUNA	10	10	0	20	14	0	0	2	3	1	0	20	6	0	0	0	14	20	
	8	SAN LUCAS TOLIMÁN	19	38	0	57	28	0	0	10	9	10	0	57	27	0	0	2	28	57	
	9	SAN MARCOS LA LAGUNA	4	1	0	5	3	0	0	0	1	1	0	5	1	0	0	0	4	5	
	10	SAN PABLO LA LAGUNA	8	13	0	21	13	0	0	2	5	1	0	21	7	0	0	0	14	21	
	11	SAN PEDRO LA LAGUNA	15	14	0	29	14	0	0	3	7	5	0	29	11	0	0	1	17	29	
	12	SANTA CATARINA IXTAHUACÁN	39	65	0	104	68	0	1	16	11	8	0	104	36	0	0	0	68	104	
	13	SANTA CATARINA PALOPO	2	6	0	8	5	0	0	2	0	1	0	8	3	0	0	0	5	8	
	14	SANTA CLARA LA LAGUNA	7	21	0	28	17	0	0	9	1	1	0	28	9	0	0	2	17	28	
	15	SANTA CRUZ LA LAGUNA	6	5	0	11	8	0	0	2	1	0	0	11	3	0	0	0	8	11	
	16	SANTA LUCÍA UTATLÁN	8	24	0	32	16	0	0	9	4	3	0	32	16	0	0	0	16	32	
	17	SANTA MARÍA VISITACIÓN	3	4	0	7	4	0	0	2	1	0	0	7	3	0	0	0	4	7	
	18	SANTIAGO ATITLÁN	48	60	0	108	62	0	0	26	12	8	0	108	44	0	0	2	62	108	
	19	SOLOLÁ	250	332	0	582	433	4	12	62	46	23	2	582	85	0	0	9	488	582	

Jennifer Patricia Balcárcel De León
 Coordinador de Registro Civil
 Registro Central de las Personas
 Sede Central RENAP Guatemala, Guatemala

Héctor Rubén García Ceren
 Jefe de Registro Civil de las Personas
 en Funciones
 Registro Central de las Personas
 Sede Central RENAP Guatemala, Guatemala


Claudia Mercedes Hernández Escobar
 Subdirectora del Registro Central
 de las Personas en Funciones
 Registro Central de las Personas
 Sede Central RENAP Guatemala, Guatemala


Axel Ottoniel Maas Jacome
 Registrador Central de las Personas
 Registro Central de las Personas
 Sede Central RENAP Guatemala, Guatemala

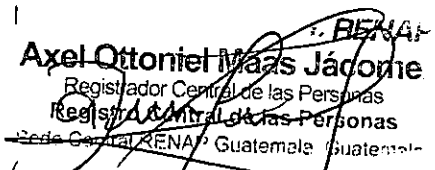
**REGISTRO CENTRAL DE LAS PERSONAS
 SEGUIMIENTO TEMÁTICO INSTITUCIONAL 2018
 MES REPORTADO: JULIO**

D	M	Departamento / municipio	Sexo		Edad								Pueblo							
			Mujeres	Hombres	No definido	Total	Niñez			Juventud 14 a 30 años	Adultos 31 a 60 años	Tercera Edad 61 años en adelante	No definido	Total	Maya	Xinca	Garífuna	Mestizos/Ladinos	No indican	Total
							0 - 2	3 - 5	6 - 13											
20		Departamento de Suchitepéquez	748	1,134	0	1,882	1,282	7	11	277	146	156	3	1,882	225	0	0	299	1,358	1,882
	1	CHICACAO	66	94	0	160	93	2	1	30	15	18	1	160	48	0	0	11	101	160
	2	CUYOTENANGO	18	40	0	58	25	0	1	19	6	7	0	58	3	0	0	25	30	58
	3	MAZATENANGO	427	507	0	934	803	2	5	51	37	35	1	934	14	0	0	90	830	934
	4	PATULUL	29	63	0	92	56	1	0	16	10	9	0	92	5	0	0	21	66	92
	5	PUEBLO NUEVO	3	13	0	16	4	0	0	6	1	5	0	16	8	0	0	4	4	16
	6	RÍO BRAVO	19	48	0	67	39	0	1	10	9	8	0	67	2	0	0	24	41	67
	7	SAMAYAC	12	29	0	41	16	0	0	15	3	7	0	41	18	0	0	6	17	41
	8	SAN ANTONIO SUCHITEPEQUEZ	42	72	0	114	65	0	0	24	14	11	0	114	31	0	0	15	68	114
	9	SAN BERNARDINO	12	9	0	21	11	0	0	2	2	6	0	21	8	0	0	2	11	21
	10	SAN FRANCISCO ZAPOTITLÁN	16	22	0	38	18	0	2	11	5	2	0	38	5	0	0	12	21	38
	11	SAN GABRIEL	2	10	0	12	4	0	0	3	2	3	0	12	2	0	0	3	7	12
	12	SAN JOSÉ EL ÍDOLO	8	11	0	19	11	0	0	2	2	4	0	19	3	0	0	4	12	19
	13	SAN JOSÉ LA MÁQUINA	18	35	0	53	24	0	0	13	8	8	0	53	4	0	0	23	26	53
	14	SAN JUAN BAUTISTA	9	10	0	19	13	0	0	2	0	3	1	19	1	0	0	4	14	19
	15	SAN LORENZO	2	14	0	16	6	0	0	8	2	0	0	16	3	0	0	4	9	16
	16	SAN MIGUEL PANÁN	12	11	0	23	13	1	0	5	2	2	0	23	6	0	0	3	14	23
	17	SAN PABLO JOCOPILAS	9	33	0	42	13	0	1	11	9	8	0	42	19	0	0	6	17	42
	18	SANTA BÁRBARA	16	36	0	52	28	1	0	14	2	7	0	52	4	0	0	18	30	52
	19	SANTO DOMINGO SUCHITEPEQUEZ	11	23	0	34	13	0	0	10	6	5	0	34	13	0	0	10	11	34
	20	SANTO TOMAS LA UNIÓN	12	36	0	48	18	0	0	16	8	6	0	48	23	0	0	5	20	48
	21	ZUNILITO	5	18	0	23	9	0	0	9	3	2	0	23	5	0	0	9	9	23
21		Departamento de Totonicapán	610	852	0	1,462	1,062	7	9	172	108	102	2	1,462	324	0	0	16	1,122	1,462
	1	MOMOSTENANGO	148	197	0	345	253	1	2	44	24	21	0	345	76	0	0	6	263	345
	2	SAN ANDRÉS XECUL	30	69	0	99	58	1	1	26	8	5	0	99	39	0	0	1	59	99
	3	SAN BARTOLO	9	25	0	34	23	0	0	7	2	2	0	34	9	0	0	1	24	34
	4	SAN CRISTÓBAL TONICAPÁN	29	44	0	73	40	0	1	11	13	8	0	73	28	0	0	2	43	73
	5	SAN FRANCISCO EL ALTO	44	76	0	120	64	1	1	20	18	16	0	120	42	0	0	1	77	120
	6	SANTA LUCÍA LA REFORMA	34	33	0	67	56	0	1	4	3	3	0	67	10	0	0	0	57	67
	7	SANTA MARÍA CHIQUIMULA	63	68	0	131	91	1	2	19	10	8	0	131	31	0	0	2	98	131
	8	TOTONICAPÁN	253	340	0	593	477	3	1	41	30	39	2	593	89	0	0	3	501	593
22		Departamento de Zacapa	301	481	1	783	469	5	3	87	107	111	1	783	4	0	0	251	528	783
	1	CABAÑAS	13	17	0	30	19	0	0	6	1	3	1	30	0	0	0	10	20	30
	2	ESTANZUELA	15	13	0	28	19	0	0	0	3	6	0	28	0	0	0	9	19	28
	3	GUALÁN	28	79	0	107	39	2	2	22	19	23	0	107	0	0	0	54	53	107
	4	HUITÉ	7	5	0	12	10	0	0	1	1	0	0	12	0	0	0	2	10	12
	5	LA UNIÓN	40	42	1	83	73	0	0	5	4	1	0	83	0	0	0	10	73	83
	6	RÍO HONDO	21	39	0	60	21	0	0	13	12	14	0	60	0	0	0	33	27	60
	7	SAN DIEGO	9	14	0	23	12	0	0	3	5	3	0	23	2	0	0	8	13	23
	8	SAN JORGE	9	14	0	23	12	0	0	2	4	5	0	23	0	0	0	8	15	23
	9	TECULUTÁN	22	40	0	62	27	0	0	5	12	18	0	62	0	0	0	31	31	62
	10	USUMATLÁN	4	18	0	22	10	0	0	4	4	4	0	22	1	0	0	8	13	22
	11	ZACAPA	133	200	0	333	227	3	1	26	42	34	0	333	1	0	0	78	254	333


Jennifer Patricia Blandino León
 Coordinador de Registro Civil
 Registro Central de las Personas


Héctor Rubén García Cerén
 Jefe de Registro Civil de las Personas
 en Funciones
 Registro Central de las Personas
 RENAP Guatemala, Guatemala


Mercedes Hernández Escala
 Subdirectora de Registro Central
 de las Personas en Funciones
 Registro Central de las Personas
 Sede Central RENAP Guatemala, Guatemala


Axel Ottoniel Maas Jácome
 Registrador Central de las Personas
 Registro Central de las Personas
 Sede Central RENAP Guatemala, Guatemala

Seguimiento Temático Institucional 2018

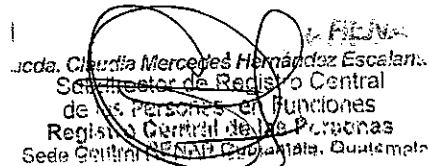
INSCRIPCIONES EXTEMPORÁNEAS DE NACIMIENTO REALIZADAS

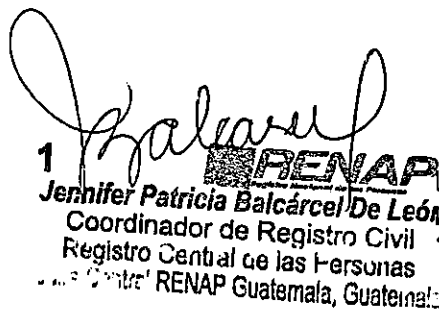
Nombre de la meta:

Inscripciones extemporáneas de nacimiento realizadas.


**REGISTRO CENTRAL DE LAS PERSONAS
SEGUIMIENTO TEMÁTICO INSTITUCIONAL 2018
MES REPORTADO: JULIO**

D	M	Departamento / municipio	Población beneficiada																		
			Sexo			Total	Edad						Pueblo								
			Mujeres	Hombres	No definido		Niñez			Juventud	Adultos	Tercera Edad	No definido	Total	Maya	Xinca	Garífuna	Mestizos/Ladinos	No Indican	Total	
0 - 2	3 - 5	6 - 13	14 a 30 años	31 a 60 años	61 años en adelante																
		República de Guatemala	2,248	2,200	1	4,449	3,708	354	183	87	49	68	0	4,449	0	0	0	0	0	4,449	4,449
1		Departamento de Alta Verapaz	318	310	1	629	567	27	17	4	5	9	0	629	0	0	0	0	0	629	629
	1	CHAHAL	0	1	0	1	1	0	0	0	0	0	0	1	0	0	0	0	0	1	1
	2	CHISEC	39	44	0	83	77	1	3	1	0	1	0	83	0	0	0	0	0	83	83
	3	COBÁN	38	35	0	73	65	5	3	0	0	0	0	73	0	0	0	0	0	73	73
	4	FRAY BARTOLOMÉ DE LAS CASAS	19	30	0	49	43	3	3	0	0	0	0	49	0	0	0	0	0	49	49
	5	LANQUÍN	6	6	0	12	11	1	0	0	0	0	0	12	0	0	0	0	0	12	12
	6	PANZÓS	25	19	0	44	39	2	1	0	0	2	0	44	0	0	0	0	0	44	44
	7	RAXRUHÁ	8	6	0	14	13	0	0	0	0	1	0	14	0	0	0	0	0	14	14
	8	SAN CRISTÓBAL VERAPAZ	1	4	0	5	2	1	0	0	2	0	0	5	0	0	0	0	0	5	5
	9	SAN JUAN CHAMELCO	14	18	0	32	30	1	1	0	0	0	0	32	0	0	0	0	0	32	32
	10	SAN MIGUEL TUCURÚ	13	15	0	28	28	0	0	0	0	0	0	28	0	0	0	0	0	28	28
	11	SAN PEDRO CARCHÁ	84	85	0	169	156	10	2	1	0	0	0	169	0	0	0	0	0	169	169
	12	SANTA CATALINA LA TINTA	3	2	0	5	4	0	1	0	0	0	0	5	0	0	0	0	0	5	5
	13	SANTA CRUZ VERAPAZ	4	3	0	7	6	0	0	1	0	0	0	7	0	0	0	0	0	7	7
	14	SANTA MARÍA CAHABÓN	13	8	0	21	17	2	1	0	0	1	0	21	0	0	0	0	0	21	21
	15	SENAHÚ	45	30	1	76	65	1	2	1	3	4	0	76	0	0	0	0	0	76	76
	16	TACTIC	3	2	0	5	5	0	0	0	0	0	0	5	0	0	0	0	0	5	5
	17	TAMAHÚ	3	2	0	5	5	0	0	0	0	0	0	5	0	0	0	0	0	5	5


 Claudia Mercedes Hernández Escalante
 Subdirectora de Registro Central
 de las Personas en Funciones
 Registro Central de las Personas
 Sede Central RENAP Guatemala, Guatemala


Jennifer Patricia Balcárcel De León
 Coordinador de Registro Civil
 Registro Central de las Personas
 Sede Central RENAP Guatemala, Guatemala


Héctor Rubén García Cerén
 Jefe de Registro Civil de las Personas
 en Funciones
 Registro Central de las Personas
 Sede Central RENAP Guatemala, Guatemala



Axel Ottóniel Maas Jácome
 Registro Central de las Personas
 Registro Central de las Personas
 Sede Central RENAP Guatemala, Guatemala


Nombre de la meta:


Inscripciones extemporáneas de nacimiento realizadas.

**REGISTRO CENTRAL DE LAS PERSONAS
 SEGUIMIENTO TEMÁTICO INSTITUCIONAL 2018
 MES REPORTADO: JULIO**

D	M	Departamento / municipio	Población beneficiada										Total	Maya	Xinca	Garífuna	Mestizos/Ladinos	No indican	Total	
			Sexo			Total	Edad					Tercera Edad								No definido
			Mujeres	Hombres	No definido		Niñez			Juventud	Adultos									
0 - 2	3 - 5	6 - 13	14 a 30 años	31 a 60 años	61 años en adelante															
2		Departamento de Baja Verapaz	19	31	0	50	46	2	0	0	0	2	0	50	0	0	0	0	50	50
	1	CUBULCO	1	11	0	12	10	1	0	0	0	1	0	12	0	0	0	0	12	12
	2	GRANADOS	4	0	0	4	4	0	0	0	0	0	0	4	0	0	0	0	4	4
	3	PURULHÁ	11	16	0	27	25	1	0	0	0	1	0	27	0	0	0	0	27	27
	4	RABINAL	0	2	0	2	2	0	0	0	0	0	0	2	0	0	0	0	2	2
	5	SALAMÁ	3	1	0	4	4	0	0	0	0	0	0	4	0	0	0	0	4	4
	6	SAN JERÓNIMO	0	1	0	1	1	0	0	0	0	0	0	1	0	0	0	0	1	1
3		Departamento de Chimaltenango	48	38	0	86	70	4	2	7	1	2	0	86	0	0	0	0	86	86
	1	ACATENANGO	3	4	0	7	3	2	1	0	0	1	0	7	0	0	0	0	7	7
	2	CHIMALTENANGO	6	5	0	11	10	0	0	1	0	0	0	11	0	0	0	0	11	11
	3	EL TEJAR	1	1	0	2	2	0	0	0	0	0	0	2	0	0	0	0	2	2
	4	PATZICÍA	4	2	0	6	5	0	0	1	0	0	0	6	0	0	0	0	6	6
	5	PATZÚN	2	0	0	2	1	0	1	0	0	0	0	2	0	0	0	0	2	2
	6	POCHUTA	2	4	0	6	2	0	0	3	1	0	0	6	0	0	0	0	6	6
	7	SAN ANDRÉS ITZAPA	3	2	0	5	5	0	0	0	0	0	0	5	0	0	0	0	5	5
	8	SAN JOSE POAQUIL	1	1	0	2	2	0	0	0	0	0	0	2	0	0	0	0	2	2
	9	SAN JUAN COMALAPA	1	2	0	3	3	0	0	0	0	0	0	3	0	0	0	0	3	3
	10	SAN MARTÍN JILOTEPEQUE	5	3	0	8	4	2	0	2	0	0	0	8	0	0	0	0	8	8
	11	SAN PEDRO YEPOCAPA	8	3	0	11	10	0	0	0	0	1	0	11	0	0	0	0	11	11
	12	SANTA APOLONIA	0	1	0	1	1	0	0	0	0	0	0	1	0	0	0	0	1	1
	13	SANTA CRUZ BALANYÁ	1	2	0	3	3	0	0	0	0	0	0	3	0	0	0	0	3	3
	14	TECPÁN GUATEMALA	10	5	0	15	15	0	0	0	0	0	0	15	0	0	0	0	15	15
	15	ZARAGOZA	1	3	0	4	4	0	0	0	0	0	0	4	0	0	0	0	4	4


 Claudia Mercedes Hernández Escalante
 Subdirectora de Registro Central de las Personas en Funciones
 Registro Central de las Personas
 Sede Central RENAP Guatemala, Guatemala


Jennifer Patricia Balcárcel De León
 Coordinador de Registro Civil
 Registro Central de las Personas
 Sede Central RENAP Guatemala, Guatemala


Hector Rubén García Cerén
 Jefe de Registro Civil de las Personas en Funciones
 Registro Central de las Personas
 Sede Central RENAP Guatemala



Axel Dionisio Maas Jacome
 Registrador Central de las Personas
 Registro Central de las Personas
 Sede Central RENAP Guatemala, Guatemala

Nombre de la meta:

Inscripciones extemporáneas de nacimiento realizadas.

REGISTRO CENTRAL DE LAS PERSONAS
SEGUIMIENTO TEMÁTICO INSTITUCIONAL 2018
MES REPORTADO: JULIO

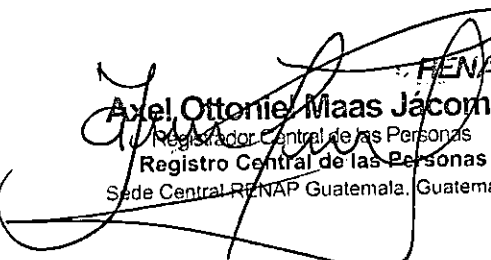
D	M	Departamento / municipio	Sexo		No definido	Total	Edad						Pueblo								
			Mujeres	Hombres			Niñez			Juventud	Adultos	Tercera Edad	No definido	Total	Maya	Xinca	Garífuna	Mestizos/Ladinos	No Indican	Total	
							0 - 2	3 - 5	6 - 13												14 a 30 años
4		Departamento de Chiquimula	48	43	0	91	69	12	7	2	0	1	0	91	0	0	0	0	0	91	91
	1	CAMOTÁN	5	2	0	7	6	1	0	0	0	0	0	7	0	0	0	0	0	7	7
	2	CHIQUIMULA	13	18	0	31	24	4	2	1	0	0	0	31	0	0	0	0	0	31	31
	3	ESQUIPULAS	9	4	0	13	11	1	1	0	0	0	0	13	0	0	0	0	0	13	13
	4	IPALA	1	0	0	1	1	0	0	0	0	0	0	1	0	0	0	0	0	1	1
	5	JOCOTÁN	13	12	0	25	15	5	3	1	0	1	0	25	0	0	0	0	0	25	25
	6	OLOPA	3	2	0	5	4	1	0	0	0	0	0	5	0	0	0	0	0	5	5
	7	QUEZALTEPEQUE	1	4	0	5	4	0	1	0	0	0	0	5	0	0	0	0	0	5	5
	8	SAN JUAN ERMITA	3	1	0	4	4	0	0	0	0	0	0	4	0	0	0	0	0	4	4
5		Departamento de El Progreso	8	10	0	18	14	1	2	0	1	0	0	18	0	0	0	0	0	18	18
	1	EL JICARO	1	3	0	4	3	0	0	0	0	1	0	4	0	0	0	0	0	4	4
	2	GUASTATOYA	1	0	0	1	1	0	0	0	0	0	0	1	0	0	0	0	0	1	1
	3	SAN AGUSTÍN ACASAGUASTLÁN	3	5	0	8	6	1	1	0	0	0	0	8	0	0	0	0	0	8	8
	4	SAN ANTONIO LA PAZ	1	1	0	2	2	0	0	0	0	0	0	2	0	0	0	0	0	2	2
	5	SAN CRISTÓBAL ACASAGUASTLÁN	1	0	0	1	1	0	0	0	0	0	0	1	0	0	0	0	0	1	1
	6	SANARATE	1	1	0	2	1	0	1	0	0	0	0	2	0	0	0	0	0	2	2


 Licda. Claudia Mercedes Hernández Escalan,
 Subdirector de Registro Central
 de las Personas en Funciones
 Registro Central de las Personas
 Sede Central RENAP Guatemala, Guatemala


RENAP

Jennifer Patricia Balcárcel De León
 Coordinador de Registro Civil
 Registro Central de las Personas
 Sede Central RENAP Guatemala, Guatemala


RENAP
Héctor Rubén García Cerén
 Jefe de Registro Civil de las Personas
 en Funciones
 Registro Central de las Personas
 Sede Central RENAP Guatemala, Guatemala


RENAP
Axel Ottoniel Maas Jácome
 Registrador Central de las Personas
 Registro Central de las Personas
 Sede Central RENAP Guatemala, Guatemala

Nombre de la meta:

Inscripciones extemporáneas de nacimiento realizadas.

**REGISTRO CENTRAL DE LAS PERSONAS
 SEGUIMIENTO TEMÁTICO INSTITUCIONAL 2018
 MES REPORTADO: JULIO**

D	M	Departamento / municipio	Población beneficiada											Total	Maya	Xinca	Garífuna	Mestizos/Ladinos	No Indican	Total
			Sexo			Total	Edad					No definido								
			Mujeres	Hombres	No definido		Niñez			Juventud	Adultos		Tercera Edad							
0 - 2	3 - 5	6 - 13	14 a 30 años	31 a 60 años	61 años en adelante															
6		Departamento de Escuintla	121	97	0	218	174	17	19	2	2	4	0	218	0	0	0	0	218	218
	1	ESCUINTLA	40	38	0	78	63	7	4	2	1	1	0	78	0	0	0	0	78	78
	2	GUANAGAZAPA	6	2	0	8	8	0	0	0	0	0	0	8	0	0	0	0	8	8
	3	IZTAPA	4	2	0	6	6	0	0	0	0	0	0	6	0	0	0	0	6	6
	4	LA DEMOCRACIA	5	4	0	9	9	0	0	0	0	0	0	9	0	0	0	0	9	9
	5	LA GOMERA	4	2	0	6	6	0	0	0	0	0	0	6	0	0	0	0	6	6
	6	MASAGUA	8	4	0	12	9	2	1	0	0	0	0	12	0	0	0	0	12	12
	7	NUEVA CONCEPCIÓN	7	7	0	14	13	0	1	0	0	0	0	14	0	0	0	0	14	14
	8	PALÍN	6	5	0	11	10	0	1	0	0	0	0	11	0	0	0	0	11	11
	9	PUERTO SAN JOSÉ	11	11	0	22	18	2	1	0	0	1	0	22	0	0	0	0	22	22
	10	SAN VICENTE PACAYA	1	3	0	4	3	0	1	0	0	0	0	4	0	0	0	0	4	4
	11	SANTA LUCÍA COTZUMALGUAPA	15	8	0	23	13	4	6	0	0	0	0	23	0	0	0	0	23	23
	12	SIPACATE	4	2	0	6	2	0	1	0	1	2	0	6	0	0	0	0	6	6
	13	SIQUEINALÁ	5	5	0	10	8	2	0	0	0	0	0	10	0	0	0	0	10	10
	14	TIQUISATE	5	4	0	9	6	0	3	0	0	0	0	9	0	0	0	0	9	9
7		Departamento de Guatemala	355	354	0	709	585	58	31	24	5	6	0	709	0	0	0	0	709	709
	1	AMATILÁN	18	13	0	31	25	4	1	1	0	0	0	31	0	0	0	0	31	31
	2	CHINAUTLA	13	12	0	25	24	0	0	1	0	0	0	25	0	0	0	0	25	25
	3	FRAJANES	5	3	0	8	6	1	1	0	0	0	0	8	0	0	0	0	8	8
	4	GUATEMALA	210	226	0	436	362	37	20	12	1	4	0	436	0	0	0	0	436	436
	5	MIXCO	12	18	0	30	18	6	4	2	0	0	0	30	0	0	0	0	30	30
	6	PALENCIA	2	3	0	5	5	0	0	0	0	0	0	5	0	0	0	0	5	5
	7	SAN JOSÉ DEL GOLFO	1	0	0	1	1	0	0	0	0	0	0	1	0	0	0	0	1	1
	8	SAN JOSÉ PINULA	5	5	0	10	8	2	0	0	0	0	0	10	0	0	0	0	10	10
	9	SAN JUAN SACATEPÉQUEZ	26	24	0	50	43	3	3	1	0	0	0	50	0	0	0	0	50	50
	10	SAN MIGUEL PETAPA	6	8	0	14	12	1	0	1	0	0	0	14	0	0	0	0	14	14
	11	SAN PEDRO AYAMPUC	1	1	0	2	1	0	1	0	0	0	0	2	0	0	0	0	2	2
	12	SAN PEDRO SACATEPÉQUEZ	2	3	0	5	5	0	0	0	0	0	0	5	0	0	0	0	5	5
	13	SAN RAYMUNDO	10	3	0	13	9	0	0	1	3	0	0	13	0	0	0	0	13	13
	14	SANTA CATARINA PINULA	10	2	0	12	8	0	1	1	0	2	0	12	0	0	0	0	12	12
	15	VILLA CANALES	15	11	0	26	23	1	0	2	0	0	0	26	0	0	0	0	26	26
	16	VILLA NUEVA	19	22	0	41	35	3	0	2	1	0	0	41	0	0	0	0	41	41
8		Departamento de Huehuetenango	259	259	0	518	421	34	20	12	14	17	0	518	0	0	0	0	518	518
	1	AGUACATÁN	1	1	0	2	1	0	0	1	0	0	0	2	0	0	0	0	2	2
	2	CHIANTLA	13	15	0	28	25	2	1	0	0	0	0	28	0	0	0	0	28	28
	3	COLOTENANGO	2	5	0	7	7	0	0	0	0	0	0	7	0	0	0	0	7	7
	4	CONCEPCIÓN HUISTA	4	5	0	9	9	0	0	0	0	0	0	9	0	0	0	0	9	9
	5	CUILCO	12	12	0	24	20	2	1	0	1	0	0	24	0	0	0	0	24	24
	6	HUEHUETENANGO	8	6	0	14	12	0	0	0	0	2	0	14	0	0	0	0	14	14
	7	JACALTENANGO	7	5	0	12	6	2	2	0	0	2	0	12	0	0	0	0	12	12
	8	LA DEMOCRACIA	6	11	0	17	12	2	1	0	0	2	0	17	0	0	0	0	17	17
	9	LA LIBERTAD	4	1	0	5	3	1	0	0	0	1	0	5	0	0	0	0	5	5
	10	MALACATANCITO	2	4	0	6	3	1	1	1	0	0	0	6	0	0	0	0	6	6
	11	NENTÓN	19	20	0	39	26	3	2	2	6	0	0	39	0	0	0	0	39	39
	12	PETATÁN	5	3	0	8	8	0	0	0	0	0	0	8	0	0	0	0	8	8
	13	SAN ANTONIO HUISTA	1	3	0	4	4	0	0	0	0	0	0	4	0	0	0	0	4	4
	14	SAN GASPAR IXCH'IL	1	2	0	3	3	0	0	0	0	0	0	3	0	0	0	0	3	3

Jenniffer Patricia Balcázar D.
 Coordinadora de Registro Civil
 Registro Central de las Personas

Axel Ottaniel Maas Jacome
 Registrador Central de las Personas
 Registro Central de las Personas
 Sede Central RENAP Guatemala, Guatemala


Nombre de la meta:


Inscripciones extemporáneas de nacimiento realizadas.


**REGISTRO CENTRAL DE LAS PERSONAS
 SEGUIMIENTO TEMÁTICO INSTITUCIONAL 2018
 MES REPORTADO: JULIO**

D	M	Departamento / municipio	Población beneficiada																	
			Sexo			Total	Edad					Tercera Edad	No definido	Pueblo						
			Mujeres	Hombres	No definido		Niñez			Juventud	Adultos			61 años en adelante	Total	Maya	Xinca	Garífuna	Mestizos/Ladinos	No Indican
			0 - 2	3 - 5	6 - 13	14 a 30 años	31 a 60 años													
15		SAN ILDEFONSO IXTAHUACÁN	6	11	0	17	15	0	0	0	1	1	0	17	0	0	0	0	17	17
16		SAN JUAN ATITÁN	0	1	0	1	1	0	0	0	0	0	0	1	0	0	0	0	1	1
17		SAN JUAN IXCOY	6	8	0	14	13	0	1	0	0	0	0	14	0	0	0	0	14	14
18		SAN MATEO IXTATÁN	19	12	0	31	25	4	1	0	1	0	0	31	0	0	0	0	31	31
19		SAN MIGUEL ACATÁN	15	13	0	28	13	1	5	2	4	3	0	28	0	0	0	0	28	28
20		SAN PEDRO NECTA	10	6	0	16	16	0	0	0	0	0	0	16	0	0	0	0	16	16
21		SAN PEDRO SOLOMA	27	39	0	66	60	5	1	0	0	0	0	66	0	0	0	0	66	66
22		SAN RAFAEL LA INDEPENDENCIA	3	0	0	3	2	0	0	0	0	1	0	3	0	0	0	0	3	3
23		SAN RAFAEL PETZAL	3	0	0	3	3	0	0	0	0	0	0	3	0	0	0	0	3	3
24		SAN SEBASTIÁN COATÁN	7	3	0	10	6	2	0	0	0	2	0	10	0	0	0	0	10	10
25		SAN SEBASTIAN HUEHUETENANGO	1	7	0	8	8	0	0	0	0	0	0	8	0	0	0	0	8	8
26		SANTA ANA HUISTA	2	2	0	4	4	0	0	0	0	0	0	4	0	0	0	0	4	4
27		SANTA BÁRBARA	5	4	0	9	9	0	0	0	0	0	0	9	0	0	0	0	9	9
28		SANTA CRUZ BARILLAS	46	42	0	88	71	5	3	6	1	2	0	88	0	0	0	0	88	88
29		SANTA EULALIA	14	9	0	23	19	3	0	0	0	1	0	23	0	0	0	0	23	23
30		SANTIAGO CHIMALTENANGO	2	2	0	4	3	1	0	0	0	0	0	4	0	0	0	0	4	4
31		TECTITÁN	1	1	0	2	2	0	0	0	0	0	0	2	0	0	0	0	2	2
32		TODOS SANTOS CUCHUMATÁN	4	3	0	7	6	0	1	0	0	0	0	7	0	0	0	0	7	7
33		UNIÓN CANTINIL	3	3	0	6	6	0	0	0	0	0	0	6	0	0	0	0	6	6


JENNAP
Jennifer Patricia Balcárcel De León
 Coordinador de Registro Civil
 Registro Central de las Personas
 Sede Central RENAP Guatemala, Guatemala


Héctor Rubén García Cerén
 Subdirector de Registro Civil de las Personas
 en Funciones
 Registro Central de las Personas
 Sede Central RENAP Guatemala, Guatemala


Claudia Mercedes Hernández Escobar
 Subdirectora de Registro Central
 de las Personas en Funciones
 Registro Central de las Personas
 Sede Central RENAP Guatemala, Guatemala


AXEL
Axel Ottoniel Maas Jácome
 Registrador Central de las Personas
 Registro Central de las Personas
 Sede Central RENAP Guatemala, Guatemala


Nombre de la meta:


Inscripciones extemporáneas de nacimiento realizadas.


**REGISTRO CENTRAL DE LAS PERSONAS
 SEGUIMIENTO TEMÁTICO INSTITUCIONAL 2018
 MES REPORTADO: JULIO**

D	M	Departamento / municipio	Sexo			Total	Edad							Pueblo							
			Mujeres	Hombres	No definido		Niñez			Juventud 14 a 30 años	Adultos 31 a 60 años	Tercera Edad 61 años en adelante	No definido	Total	Maya	Xinca	Garífuna	Mestizos/Ladinos	No Indican	Total	
							0 - 2	3 - 5	6 - 13												
9		Departamento de Izabal	135	136	0	271	231	22	12	2	3	1	0	271	0	0	0	0	0	271	271
	1	EL ESTOR	51	59	0	110	102	6	1	0	0	1	0	110	0	0	0	0	0	110	110
	2	LIVINGSTON	24	25	0	49	47	1	0	0	1	0	0	49	0	0	0	0	0	49	49
	3	LOS AMATES	11	11	0	22	18	2	0	0	2	0	0	22	0	0	0	0	0	22	22
	4	MORALES	25	22	0	47	30	7	8	2	0	0	0	47	0	0	0	0	0	47	47
	5	PUERTO BARRIOS	24	19	0	43	34	6	3	0	0	0	0	43	0	0	0	0	0	43	43
10		Departamento de Jalapa	20	27	0	47	40	4	0	0	2	1	0	47	0	0	0	0	0	47	47
	1	JALAPA	10	16	0	26	21	3	0	0	2	0	0	26	0	0	0	0	0	26	26
	2	MATAQUESCUILA	2	3	0	5	5	0	0	0	0	0	0	5	0	0	0	0	0	5	5
	3	MONJAS	2	2	0	4	3	0	0	0	0	1	0	4	0	0	0	0	0	4	4
	4	SAN CARLOS ALZATATE	1	2	0	3	3	0	0	0	0	0	0	3	0	0	0	0	0	3	3
	5	SAN LUIS JILOTEPEQUE	1	0	0	1	0	1	0	0	0	0	0	1	0	0	0	0	0	1	1
	6	SAN MANUEL CHAPARRÓN	0	1	0	1	1	0	0	0	0	0	0	1	0	0	0	0	0	1	1
	7	SAN PEDRO PINULA	4	3	0	7	7	0	0	0	0	0	0	7	0	0	0	0	0	7	7


Jennifer Patricia Balcázar De León
 Coordinador de Registro Civil
 Registro Central de las Personas
 Sede Central RENAP Guatemala, Guatemala


Claudia Mercedes Hernández Escalante
 Subdirectora de Registro Central
 de las Personas en Funciones
 Registro Central de las Personas
 Sede Central RENAP Guatemala, Guatemala


Rubén García Cerén
 Jefe de Registro Civil de las Personas
 en Funciones
 Registro Central de las Personas
 Sede Central RENAP Guatemala, Guatemala


Axel Ottoniel Maas Jácome
 Registrador Central de las Personas
 Registro Central de las Personas
 Sede Central RENAP Guatemala, Guatemala

Nombre de la meta:

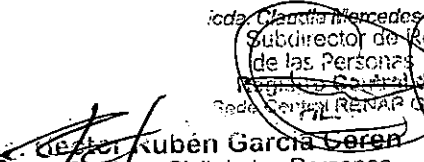
Inscripciones extemporáneas de nacimiento realizadas.

REGISTRO CENTRAL DE LAS PERSONAS
SEGUIMIENTO TEMÁTICO INSTITUCIONAL 2018
MES REPORTADO: JULIO

D	M	Departamento / municipio	Población beneficiada																	
			Sexo			Total	Edad						No definido	Pueblo						
			Mujeres	Hombres	No definido		Niñez			Juventud	Adultos	Tercera Edad		Total	Maya	Xinca	Garífuna	Mestizos/Ladinos	No indican	Total
0 - 2	3 - 5	6 - 13	14 a 30 años	31 a 60 años	61 años en adelante															
11		Departamento de Jutiapa	15	20	0	35	24	3	3	2	1	2	0	35	0	0	0	0	35	35
	1	ASUNCIÓN MITA	2	1	0	3	1	0	0	2	0	0	0	3	0	0	0	0	3	3
	2	COMAPA	1	1	0	2	2	0	0	0	0	0	0	2	0	0	0	0	2	2
	3	CONGUACO	2	4	0	6	6	0	0	0	0	0	0	6	0	0	0	0	6	6
	4	EL PROGRESO	0	1	0	1	1	0	0	0	0	0	0	1	0	0	0	0	1	1
	5	JALPATAGUA	1	0	0	1	0	0	1	0	0	0	0	1	0	0	0	0	1	1
	6	JEREZ	0	1	0	1	0	0	0	0	0	1	0	1	0	0	0	0	1	1
	7	JUTIAPA	6	7	0	13	8	3	1	0	1	0	0	13	0	0	0	0	13	13
	8	MOYUTA	1	4	0	5	4	0	1	0	0	0	0	5	0	0	0	0	5	5
	9	QUESADA	0	1	0	1	1	0	0	0	0	0	0	1	0	0	0	0	1	1
	10	SANTA CATARINA MITA	2	0	0	2	1	0	0	0	0	1	0	2	0	0	0	0	2	2
12		Departamento de Petén	95	110	0	205	173	17	8	3	0	4	0	205	0	0	0	0	205	205
	1	DOLORES	2	7	0	9	8	0	0	0	0	1	0	9	0	0	0	0	9	9
	2	EL CHAL	6	4	0	10	9	0	1	0	0	0	0	10	0	0	0	0	10	10
	3	FLORES	2	2	0	4	0	2	2	0	0	0	0	4	0	0	0	0	4	4
	4	LA LIBERTAD	15	17	0	32	22	4	3	2	0	1	0	32	0	0	0	0	32	32
	5	LAS CRUCES	5	15	0	20	18	1	1	0	0	0	0	20	0	0	0	0	20	20
	6	MELCHOR DE MENCOS	1	4	0	5	3	1	0	0	0	1	0	5	0	0	0	0	5	5
	7	POPTÚN	13	8	0	21	20	1	0	0	0	0	0	21	0	0	0	0	21	21
	8	SAN ANDRÉS	3	0	0	3	3	0	0	0	0	0	0	3	0	0	0	0	3	3
	9	SAN BENITO	2	8	0	10	9	1	0	0	0	0	0	10	0	0	0	0	10	10
	10	SAN FRANCISCO	2	1	0	3	3	0	0	0	0	0	0	3	0	0	0	0	3	3
	11	SAN JOSÉ	0	1	0	1	1	0	0	0	0	0	0	1	0	0	0	0	1	1
	12	SAN LUIS	16	16	0	32	28	2	0	1	0	1	0	32	0	0	0	0	32	32
	13	SANTA ANA	1	1	0	2	2	0	0	0	0	0	0	2	0	0	0	0	2	2
	14	SAYAXCHE	27	26	0	53	47	5	1	0	0	0	0	53	0	0	0	0	53	53

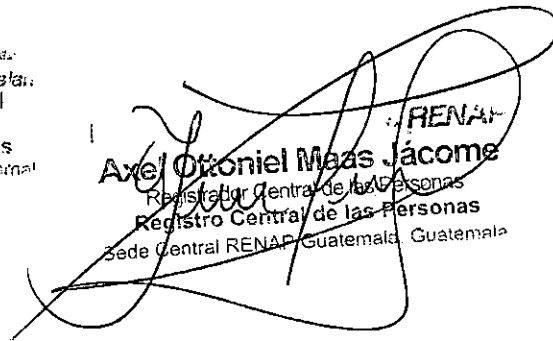


Jennifer Patricia Balcárcel De León
 Coordinador de Registro Civil
 Registro Central de las Personas
 Sede Central RENAP Guatemala, Guatemala



Rubén García Loren
 Jefe de Registro Civil de las Personas
 en Funciones
 Registro Central de las Personas
 Sede Central RENAP Guatemala, Guatemala

Clara Mercedes Hernández Escobar
 Subdirectora de Registro Central
 de las Personas en Funciones
 Registro Central de las Personas
 Sede Central RENAP Guatemala, Guatemala




AXEL OTTONIEL MAAS JÁCOME
 Registrador Central de las Personas
 Registro Central de las Personas
 Sede Central RENAP Guatemala, Guatemala

Nombre de la meta:

Inscripciones extemporáneas de nacimiento realizadas.

**REGISTRO CENTRAL DE LAS PERSONAS
 SEGUIMIENTO TEMÁTICO INSTITUCIONAL 2018
 MES REPORTADO: JULIO**

D	M	Departamento / municipio	Población beneficiada										Total	Maya	Xinca	Garifuna	Mestizos/Ladinos	No Indican	Total	
			Sexo			Total	Edad					No definido								
			Mujeres	Hombres	No definido		Niñez			Juventud	Adultos									Tercera Edad
0 - 2	3 - 5	6 - 13	14 a 30 años	31 a 60 años	61 años en adelante															
13		Departamento de Quetzaltenango	48	56	0	104	82	11	1	4	1	5	0	104	0	0	0	0	104	104
1		ALMOLONGA	2	3	0	5	5	0	0	0	0	0	0	5	0	0	0	0	5	5
2		CABRICÁN	1	2	0	3	2	1	0	0	0	0	0	3	0	0	0	0	3	3
3		CAJOLÁ	2	1	0	3	2	1	0	0	0	0	0	3	0	0	0	0	3	3
4		CANTEL	2	3	0	5	1	0	0	2	0	2	0	5	0	0	0	0	5	5
5		COATEPEQUE	10	10	0	20	17	3	0	0	0	0	0	20	0	0	0	0	20	20
6		COLOMBA	1	4	0	5	3	2	0	0	0	0	0	5	0	0	0	0	5	5
7		CONCEPCIÓN CHIQUIRICHAPA	1	1	0	2	1	0	0	1	0	0	0	2	0	0	0	0	2	2
8		EL PALMAR	0	2	0	2	2	0	0	0	0	0	0	2	0	0	0	0	2	2
9		FLORES COSTA CUCA	2	3	0	5	2	0	0	0	1	2	0	5	0	0	0	0	5	5
10		GÉNOVA	5	3	0	8	8	0	0	0	0	0	0	8	0	0	0	0	8	8
11		HUITÁN	4	2	0	6	6	0	0	0	0	0	0	6	0	0	0	0	6	6
12		LA ESPERANZA	0	1	0	1	1	0	0	0	0	0	0	1	0	0	0	0	1	1
13		OLINTEPEQUE	1	2	0	3	3	0	0	0	0	0	0	3	0	0	0	0	3	3
14		OSTUNCALCO	2	3	0	5	3	0	1	1	0	0	0	5	0	0	0	0	5	5
15		QUETZALTENANGO	11	11	0	22	17	4	0	0	1	0	0	22	0	0	0	0	22	22
16		SALCAJÁ	1	0	0	1	1	0	0	0	0	0	0	1	0	0	0	0	1	1
17		SAN CARLOS SUA	0	1	0	1	1	0	0	0	0	0	0	1	0	0	0	0	1	1
18		SAN FRANCISCO LA UNIÓN	3	0	0	3	3	0	0	0	0	0	0	3	0	0	0	0	3	3
19		SAN MARTÍN SACATEPÉQUEZ	0	3	0	3	3	0	0	0	0	0	0	3	0	0	0	0	3	3
20		SAN MATEO	0	1	0	1	1	0	0	0	0	0	0	1	0	0	0	0	1	1
14		Departamento de Quiché	187	192	0	379	315	33	17	6	4	4	0	379	0	0	0	0	379	379
1		CANILLA	2	4	0	6	5	1	0	0	0	0	0	6	0	0	0	0	6	6
2		CHAJUL	7	9	0	16	13	2	1	0	0	0	0	16	0	0	0	0	16	16
3		CHICAMÁN	6	4	0	10	10	0	0	0	0	0	0	10	0	0	0	0	10	10
4		CHICHÉ	2	7	0	9	9	0	0	0	0	0	0	9	0	0	0	0	9	9
5		CHICHICASTENANGO	18	14	0	32	27	3	0	0	0	2	0	32	0	0	0	0	32	32
6		CHINIQUE	1	3	0	4	4	0	0	0	0	0	0	4	0	0	0	0	4	4
7		CUNÉN	8	4	0	12	11	0	0	1	0	0	0	12	0	0	0	0	12	12
8		IXCÁN	33	33	0	66	36	17	10	0	3	0	0	66	0	0	0	0	66	66
9		JOYABAJ	4	4	0	8	8	0	0	0	0	0	0	8	0	0	0	0	8	8
10		NEBAJ	14	13	0	27	25	0	0	1	0	1	0	27	0	0	0	0	27	27
11		PACHALUM	1	1	0	2	2	0	0	0	0	0	0	2	0	0	0	0	2	2
12		PATZITE	1	2	0	3	3	0	0	0	0	0	0	3	0	0	0	0	3	3
13		SACAPULAS	15	13	0	28	24	1	0	2	0	1	0	28	0	0	0	0	28	28
14		SAN ANDRÉS SAJCABAJÁ	3	0	0	3	3	0	0	0	0	0	0	3	0	0	0	0	3	3
15		SAN ANTONIO ILOTENANGO	15	12	0	27	21	4	2	0	0	0	0	27	0	0	0	0	27	27
16		SAN BARTOLOMÉ JOCOTENANGO	3	5	0	8	8	0	0	0	0	0	0	8	0	0	0	0	8	8
17		SAN JUAN COTZAL	5	12	0	17	17	0	0	0	0	0	0	17	0	0	0	0	17	17
18		SAN PEDRO JOCOPILAS	5	9	0	14	12	0	1	1	0	0	0	14	0	0	0	0	14	14
19		SANTA CRUZ DEL QUICHÉ	15	12	0	27	22	3	1	1	0	0	0	27	0	0	0	0	27	27
20		USPANTÁN	27	28	0	55	51	2	1	0	1	0	0	55	0	0	0	0	55	55
21		ZACUALPA	2	3	0	5	4	0	1	0	0	0	0	5	0	0	0	0	5	5


Lic. Héctor Rubén García
 Registrador Central de las Personas
 SEDEFUNCIÓNES DE LAS PERSONAS
 SEDE CENTRAL RENAP GUATEMALA, GUATEMALA



Axel Ottoniel Maas Jácome
 Registrador Central de las Personas
 SEDEFUNCIÓNES DE LAS PERSONAS
 SEDE CENTRAL RENAP GUATEMALA, GUATEMALA

Nombre de la meta:


Inscripciones extemporáneas de nacimiento realizadas.

**REGISTRO CENTRAL DE LAS PERSONAS
 SEGUIMIENTO TEMÁTICO INSTITUCIONAL 2018
 MES REPORTADO: JULIO**

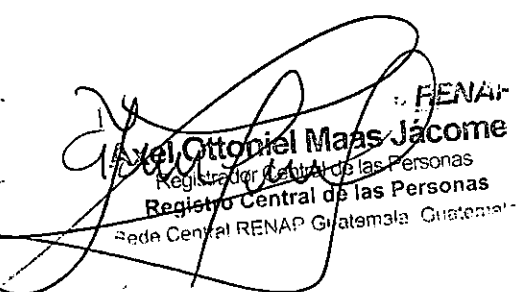
D	M	Departamento / municipio	Población beneficiada																		
			Sexo			Total	Edad					No definido	Pueblo								
			Mujeres	Hombres	No definido		Niñez			Juventud	Adultos		Tercera Edad	Total	Maya	Xinca	Garifuna	Mestizos/Ladinos	No indican	Total	
0 - 2	3 - 5	6 - 13	14 a 30 años	31 a 60 años	61 años en adelante	Total	Maya	Xinca	Garifuna	Mestizos/Ladinos	No indican	Total									
15		Departamento de Retalhuleu	25	21	0	46	35	5	3	1	1	1	0	46	0	0	0	0	0	46	46
	1	CHAMPERICO	1	2	0	3	3	0	0	0	0	0	0	3	0	0	0	0	0	3	3
	2	NUEVO SAN CARLOS	2	0	0	2	1	1	0	0	0	0	0	2	0	0	0	0	0	2	2
	3	RETALHULEU	17	13	0	30	22	3	3	0	1	1	0	30	0	0	0	0	0	30	30
	4	SAN ANDRÉS VILLA SECA	2	3	0	5	4	1	0	0	0	0	0	5	0	0	0	0	0	5	5
	5	SAN FELIPE RETALHULEU	2	2	0	4	3	0	0	1	0	0	0	4	0	0	0	0	0	4	4
	6	SAN SEBASTIÁN	1	1	0	2	2	0	0	0	0	0	0	2	0	0	0	0	0	2	2
16		Departamento de Sacatepéquez	41	40	0	81	69	5	1	2	3	1	0	81	0	0	0	0	0	81	81
	1	ANTIGUA GUATEMALA	13	12	0	25	21	3	0	0	1	0	0	25	0	0	0	0	0	25	25
	2	CIUDAD VIEJA	3	3	0	6	6	0	0	0	0	0	0	6	0	0	0	0	0	6	6
	3	JOCOTENANGO	4	4	0	8	7	0	0	0	0	1	0	8	0	0	0	0	0	8	8
	4	MAGDALENA MILPAS ALTAS	0	1	0	1	1	0	0	0	0	0	0	1	0	0	0	0	0	1	1
	5	PASTORES	2	1	0	3	2	0	1	0	0	0	0	3	0	0	0	0	0	3	3
	6	SAN ANTONIO AGUAS CALIENTES	1	1	0	2	2	0	0	0	0	0	0	2	0	0	0	0	0	2	2
	7	SAN JUAN ALOTENANGO	1	3	0	4	3	1	0	0	0	0	0	4	0	0	0	0	0	4	4
	8	SAN LUCAS SACATEPÉQUEZ	3	2	0	5	5	0	0	0	0	0	0	5	0	0	0	0	0	5	5
	9	SAN MIGUEL DUEÑAS	4	2	0	6	6	0	0	0	0	0	0	6	0	0	0	0	0	6	6
	10	SANTA LUCÍA MILPAS ALTAS	1	4	0	5	3	0	0	1	1	0	0	5	0	0	0	0	0	5	5
	11	SANTA MARÍA DE JESÚS	3	5	0	8	7	0	0	1	0	0	0	8	0	0	0	0	0	8	8
	12	SANTIAGO SACATEPÉQUEZ	4	1	0	5	4	1	0	0	0	0	0	5	0	0	0	0	0	5	5
	13	SANTO DOMINGO XENACÓJ	2	0	0	2	1	0	0	0	1	0	0	2	0	0	0	0	0	2	2
	14	SUMPANGO	0	1	0	1	1	0	0	0	0	0	0	1	0	0	0	0	0	1	1



Jennifer Patricia Balcárcel De León
 Coordinador de Registro Civil
 Registro Central de las Personas
 Sede Central RENAP Guatemala, Guatemala



Héctor Rubén García Cerezo
 Jefe de Registro Civil de las Personas
 en Funciones
 Registro Central de las Personas
 Sede Central RENAP Guatemala, Guatemala



Axel Ottoniel Maas Jácome
 Registrador Central de las Personas
 Registro Central de las Personas
 Sede Central RENAP Guatemala, Guatemala

Nombre de la meta:

Inscripciones extemporáneas de nacimiento realizadas.

**REGISTRO CENTRAL DE LAS PERSONAS
 SEGUIMIENTO TEMÁTICO INSTITUCIONAL 2018
 MES REPORTADO: JULIO**

D	M	Departamento / municipio	Sexo			Total	Edad						No definido	Pueblo							
			Mujeres	Hombres	No definido		Niñez			Adultos	Tercera Edad	Total		Maya	Xinca	Garífuna	Mestizos/Ladinos	No Indican	Total		
							0 - 2	3 - 5	6 - 13											14 a 30 años	31 a 60 años
17		Departamento de San Marcos	231	214	0	445	356	56	20	10	2	1	0	445	0	0	0	0	0	445	445
	1	AYUTLA	5	8	0	13	11	1	1	0	0	0	0	13	0	0	0	0	0	13	13
	2	CATARINA	1	0	0	1	1	0	0	0	0	0	0	1	0	0	0	0	0	1	1
	3	COMITANCILLO	10	6	0	16	15	1	0	0	0	0	0	16	0	0	0	0	0	16	16
	4	CONCEPCIÓN TUTUAPA	69	53	0	122	96	21	4	1	0	0	0	122	0	0	0	0	0	122	122
	5	EL QUETZAL	1	1	0	2	1	0	1	0	0	0	0	2	0	0	0	0	0	2	2
	6	EL TUMBADOR	7	1	0	8	5	2	1	0	0	0	0	8	0	0	0	0	0	8	8
	7	ESQUIPULAS PALO GORDO	0	1	0	1	1	0	0	0	0	0	0	1	0	0	0	0	0	1	1
	8	IXCHIGUÁN	4	4	0	8	8	0	0	0	0	0	0	8	0	0	0	0	0	8	8
	9	LA BLANCA	2	1	0	3	2	1	0	0	0	0	0	3	0	0	0	0	0	3	3
	10	LA REFORMA	0	1	0	1	0	0	0	0	1	0	0	1	0	0	0	0	0	1	1
	11	MALACATÁN	17	13	0	30	24	5	0	1	0	0	0	30	0	0	0	0	0	30	30
	12	NUEVO PROGRESO	4	1	0	5	5	0	0	0	0	0	0	5	0	0	0	0	0	5	5
	13	OCOS	2	2	0	4	1	1	2	0	0	0	0	4	0	0	0	0	0	4	4
	14	PAJAPITA	3	4	0	7	6	1	0	0	0	0	0	7	0	0	0	0	0	7	7
	15	SAN ANTONIO SACATEPÉQUEZ	2	4	0	6	6	0	0	0	0	0	0	6	0	0	0	0	0	6	6
	16	SAN JOSÉ EL RODEO	3	1	0	4	3	1	0	0	0	0	0	4	0	0	0	0	0	4	4
	17	SAN JOSÉ OJETENAM	10	10	0	20	16	1	2	1	0	0	0	20	0	0	0	0	0	20	20
	18	SAN LORENZO	2	1	0	3	3	0	0	0	0	0	0	3	0	0	0	0	0	3	3
	19	SAN MARCOS	8	2	0	10	10	0	0	0	0	0	0	10	0	0	0	0	0	10	10
	20	SAN MIGUEL IXTAHUACÁN	13	11	0	24	20	3	1	0	0	0	0	24	0	0	0	0	0	24	24
	21	SAN PABLO	8	9	0	17	12	4	0	0	0	1	0	17	0	0	0	0	0	17	17
	22	SAN PEDRO SACATEPÉQUEZ	4	5	0	9	7	1	1	0	0	0	0	9	0	0	0	0	0	9	9
	23	SIBINAL	3	5	0	8	8	0	0	0	0	0	0	8	0	0	0	0	0	8	8
	24	SIPACAPA	2	5	0	7	7	0	0	0	0	0	0	7	0	0	0	0	0	7	7
	25	TACANÁ	23	34	0	57	38	7	4	7	1	0	0	57	0	0	0	0	0	57	57
	26	TAJUMULCO	27	26	0	53	44	6	3	0	0	0	0	53	0	0	0	0	0	53	53
	27	TEJUTLA	1	5	0	6	6	0	0	0	0	0	0	6	0	0	0	0	0	6	6
18		Departamento de Santa Rosa	29	29	0	58	45	7	2	1	0	3	0	58	0	0	0	0	0	58	58
	1	BARBERENA	1	1	0	2	1	0	1	0	0	0	0	2	0	0	0	0	0	2	2
	2	CASILLAS	1	1	0	2	1	1	0	0	0	0	0	2	0	0	0	0	0	2	2
	3	CHIQUIMULLA	12	17	0	29	27	1	1	0	0	0	0	29	0	0	0	0	0	29	29
	4	CUILAPA	2	0	0	2	2	0	0	0	0	0	0	2	0	0	0	0	0	2	2
	5	GUAZACAPÁN	2	3	0	5	4	1	0	0	0	0	0	5	0	0	0	0	0	5	5
	6	NUEVA SANTA ROSA	1	1	0	2	0	1	0	0	0	1	0	2	0	0	0	0	0	2	2
	7	PUEBLO NUEVO VIÑAS	2	2	0	4	2	0	0	1	0	0	0	4	0	0	0	0	0	4	4
	8	SAN JUAN TECUACO	0	1	0	1	1	0	0	0	0	0	0	1	0	0	0	0	0	1	1
	9	SAN RAFAEL LAS FLORES	0	1	0	1	1	0	0	0	0	0	0	1	0	0	0	0	0	1	1
	10	SANTA ROSA DE LIMA	0	1	0	1	0	1	0	0	0	0	0	1	0	0	0	0	0	1	1
	11	TAXISCO	8	1	0	9	6	2	0	0	0	1	0	9	0	0	0	0	0	9	9

Jengifer Patricia Balcárcel De León
 Coordinador de Registro Civil
 Registro Central de las Personas
 RENAP Guatemala, Guatemala

Héctor Rubén García Cerem
 Director de Registro Civil de las Personas
 RENAP Guatemala, Guatemala

Axel Ottoniel Maas Jácome
 Registrador Central de las Personas
 Registro Central de las Personas
 Rede Central RENAP Guatemala, Guatemala

Nombre de la meta:


Inscripciones extemporáneas de nacimiento realizadas.

REGISTRO CENTRAL DE LAS PERSONAS
SEGUIMIENTO TEMÁTICO INSTITUCIONAL 2018
MES REPORTADO: JULIO


D	M	Departamento / municipio	Población beneficiada																		
			Sexo			Total	Edad						No definido	Pueblo						Total	
			Mujeres	Hombres	No definido		Niñez			Juventud	Adultos	Tercera Edad		Total	Maya	Xinca	Garifuna	Mestizos/Ladinos	No Indican		
0 - 2	3 - 5	6 - 13	14 a 30 años	31 a 60 años	61 años en adelante	Total	Maya	Xinca	Garifuna	Mestizos/Ladinos	No Indican	Total									
19		Departamento de Sololá	61	50	0	111	102	5	2	0	2	0	0	111	0	0	0	0	0	111	111
	1	NAHUALÁ	10	7	0	17	13	1	1	0	2	0	0	17	0	0	0	0	0	17	17
	2	PANAJACHEL	1	3	0	4	4	0	0	0	0	0	0	4	0	0	0	0	0	4	4
	3	SAN ANDRÉS SEMETABAJ	1	4	0	5	4	1	0	0	0	0	0	5	0	0	0	0	0	5	5
	4	SAN ANTONIO PALOPÓ	2	0	0	2	2	0	0	0	0	0	0	2	0	0	0	0	0	2	2
	5	SAN JOSÉ CHACAYÁ	0	3	0	3	3	0	0	0	0	0	0	3	0	0	0	0	0	3	3
	6	SAN LUCAS TOLIMÁN	0	2	0	2	1	1	0	0	0	0	0	2	0	0	0	0	0	2	2
	7	SAN PABLO LA LAGUNA	0	2	0	2	2	0	0	0	0	0	0	2	0	0	0	0	0	2	2
	8	SAN PEDRO LA LAGUNA	1	1	0	2	1	1	0	0	0	0	0	2	0	0	0	0	0	2	2
	9	SANTA CATARINA IXTAHUACÁN	15	8	0	23	22	1	0	0	0	0	0	23	0	0	0	0	0	23	23
	10	SANTA CATARINA PALOPO	0	1	0	1	1	0	0	0	0	0	0	1	0	0	0	0	0	1	1
	11	SANTA CRUZ LA LAGUNA	0	1	0	1	1	0	0	0	0	0	0	1	0	0	0	0	0	1	1
	12	SANTA LUCÍA UTATLÁN	3	2	0	5	4	0	1	0	0	0	0	5	0	0	0	0	0	5	5
	13	SANTIAGO ATITLÁN	7	5	0	12	12	0	0	0	0	0	0	12	0	0	0	0	0	12	12
	14	SOLOLÁ	21	11	0	32	32	0	0	0	2	0	0	32	0	0	0	0	0	32	32
20		Departamento de Suchitepéquez	70	64	0	134	110	14	7	0	2	1	0	134	0	0	0	0	0	134	134
	1	CHICACAO	11	20	0	31	28	1	1	0	1	0	0	31	0	0	0	0	0	31	31
	2	CUYOTENANGO	2	5	0	7	7	0	0	0	0	0	0	7	0	0	0	0	0	7	7
	3	MAZATENANGO	12	10	0	22	20	1	0	0	1	0	0	22	0	0	0	0	0	22	22
	4	PATZUN	12	6	0	18	12	3	3	0	0	0	0	18	0	0	0	0	0	18	18
	5	PUEBLO NUEVO	0	2	0	2	2	0	0	0	0	0	0	2	0	0	0	0	0	2	2
	6	RÍO BRAVO	2	1	0	3	3	0	0	0	0	0	0	3	0	0	0	0	0	3	3
	7	SAMAYAC	1	1	0	2	2	0	0	0	0	0	0	2	0	0	0	0	0	2	2
	8	SAN ANTONIO SUCHITEPEQUEZ	7	7	0	14	9	5	0	0	0	0	0	14	0	0	0	0	0	14	14
	9	SAN BERNARDINO	1	0	0	1	1	0	0	0	0	0	0	1	0	0	0	0	0	1	1
	10	SAN FRANCISCO ZAPOTITLÁN	1	0	0	1	1	0	0	0	0	0	0	1	0	0	0	0	0	1	1
	11	SAN GABRIEL	1	0	0	1	1	0	0	0	0	0	0	1	0	0	0	0	0	1	1
	12	SAN JOSÉ EL ÍDOLO	2	1	0	3	2	1	0	0	0	0	0	3	0	0	0	0	0	3	3
	13	SAN JOSÉ LA MÁQUINA	3	3	0	6	4	1	1	0	0	0	0	6	0	0	0	0	0	6	6
	14	SAN JUAN BAUTISTA	0	1	0	1	0	0	1	0	0	0	0	1	0	0	0	0	0	1	1
	15	SAN LORENZO	1	2	0	3	0	2	1	0	0	0	0	3	0	0	0	0	0	3	3
	16	SAN MIGUEL PANÁN	1	2	0	3	3	0	0	0	0	0	0	3	0	0	0	0	0	3	3
	17	SAN PABLO JOCOPILAS	1	0	0	1	1	0	0	0	0	0	0	1	0	0	0	0	0	1	1
	18	SANTA BÁRBARA	8	2	0	10	10	0	0	0	0	0	0	10	0	0	0	0	0	10	10
	19	SANTO DOMINGO SUCHITEPEQUEZ	3	1	0	4	3	0	0	0	0	1	0	4	0	0	0	0	0	4	4
	20	ZUNILTO	1	0	0	1	1	0	0	0	0	0	0	1	0	0	0	0	0	1	1

Lic. Claudia Mercedes Hernández Escobar,
 Subdirectora de Registro Central
 de las Personas en Funciones
 Registro Central de las Personas
 Sede Central RENAP Guatemala, Guatemala


Jennifer Patricia Balcárcel De León
 Coordinador de Registro Civil
 Registro Central de las Personas
 Sede Central RENAP Guatemala, Guatemala


 Lic. Héctor Rubén García Cerén
 Subdirector de Registro Civil de las Personas
 en Funciones
 Registro Central de las Personas
 Sede Central RENAP Guatemala, Guatemala

11 de 12


Axel Antonio Maas Jácome
 Registrador Central de las Personas
 Registro Central de las Personas
 Sede Central RENAP Guatemala, Guatemala


Nombre de la meta:


Inscripciones extemporáneas de nacimiento realizadas.

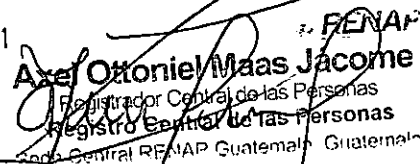
**REGISTRO CENTRAL DE LAS PERSONAS
 SEGUIMIENTO TEMÁTICO INSTITUCIONAL 2018
 MES REPORTADO: JULIO**

D	M	Departamento / municipio	Sexo		No definido	Total	Edad						Pueblo								
			Mujeres	Hombres			Niñez			Juventud 14 a 30 años	Adultos 31 a 60 años	Tercera Edad 61 años en adelante	No definido	Total	Maya	Xinca	Garífuna	Mestizos/Ladinos	No indican	Total	
							0 - 2	3 - 5	6 - 13												
21		Departamento de Totonicapán	82	72	0	154	126	13	9	3	1	2	0	154	0	0	0	0	0	154	154
	1	MOMOSTENANGO	25	22	0	47	36	6	1	2	1	1	0	47	0	0	0	0	0	47	47
	2	SAN ANDRÉS XECUL	1	1	0	2	2	0	0	0	0	0	0	2	0	0	0	0	0	2	2
	3	SAN BARTOLO	2	0	0	2	2	0	0	0	0	0	0	2	0	0	0	0	0	2	2
	4	SAN CRISTÓBAL TOTONICAPÁN	4	0	0	4	4	0	0	0	0	0	0	4	0	0	0	0	0	4	4
	5	SAN FRANCISCO EL ALTO	10	6	0	16	15	0	0	0	0	1	0	16	0	0	0	0	0	16	16
	6	SANTA LUCÍA LA REFORMA	5	11	0	16	11	2	3	0	0	0	0	16	0	0	0	0	0	16	16
	7	SANTA MARÍA CHIQUIMULA	23	13	0	36	29	3	3	1	0	0	0	36	0	0	0	0	0	36	36
	8	TOTONICAPÁN	12	19	0	31	27	2	2	0	0	0	0	31	0	0	0	0	0	31	31
22		Departamento de Zacapa	33	27	0	60	54	4	0	2	0	0	0	60	0	0	0	0	0	60	60
	1	CABAÑAS	8	4	0	12	12	0	0	0	0	0	0	12	0	0	0	0	0	12	12
	2	ESTANZUELA	1	0	0	1	1	0	0	0	0	0	0	1	0	0	0	0	0	1	1
	3	GUALÁN	3	2	0	5	4	1	0	0	0	0	0	5	0	0	0	0	0	5	5
	4	HUITÉ	3	4	0	7	7	0	0	0	0	0	0	7	0	0	0	0	0	7	7
	5	LA UNIÓN	2	3	0	5	4	1	0	0	0	0	0	5	0	0	0	0	0	5	5
	6	RÍO HONDO	0	6	0	6	5	1	0	0	0	0	0	6	0	0	0	0	0	6	6
	7	SAN DIEGO	2	0	0	2	2	0	0	0	0	0	0	2	0	0	0	0	0	2	2
	8	SAN JORGE	1	0	0	1	1	0	0	0	0	0	0	1	0	0	0	0	0	1	1
	9	TECULUTÁN	3	0	0	3	3	0	0	0	0	0	0	3	0	0	0	0	0	3	3
	10	USUMATLÁN	5	2	0	7	7	0	0	0	0	0	0	7	0	0	0	0	0	7	7
	11	ZACAPA	5	6	0	11	8	1	0	2	0	0	0	11	0	0	0	0	0	11	11

Lic. Claudia Mercedes Hernández Escobar,
 Subdirectora de Registro Central
 de las Personas en Funciones
 Registro Central de las Personas
 Sede Central RENAP Guatemala, Guatemala


Jennifer Patricia Balcárcel De León
 Coordinador de Registro Civil 1
 Registro Central de las Personas
 Sede Central RENAP Guatemala, Guatemala


Lic. Héctor Rubén García Cerén
 Jefe de Registro Civil de las Personas
 en Funciones
 Registro Central de las Personas
 Sede Central RENAP Guatemala, Guatemala


Axel Ottoniel Maas Jacome
 Registrador Central de las Personas
 Registro Central de las Personas
 Sede Central RENAP Guatemala, Guatemala

Guatemala, 3 septiembre de 2018
Oficio No. RCP-P-106-2018

Licenciada
Tania Darinka Pineda Palacios
Director de Gestión y Control Interno
Registro Nacional de las Personas -RENAP-
Su Despacho

Registro Nacional de las Personas
RENAP

RECIBIDO
03 SEP 2018
DIRECCIÓN DE GESTIÓN Y CONTROL INTERNO
Firma: _____ Hora: 17:01

Licenciada Pineda Palacios:

Respetuosamente nos dirigimos a usted en seguimiento al **MEMORANDUM DGCI-SPFI-DPP-001-2018**, de fecha 12 de enero del presente año, con asunto **“Programación de informes de ejecución de Metas Institucionales 2018”**, mediante el cual remite el calendario de entrega para programaciones cuatrimestrales, reprogramaciones e informes de ejecución de metas físicas institucionales aprobadas en el POA 2018; asimismo, el **Oficio DGCI-SPFI-DPP-0634-2018** en el que solicita que los informes de metas físicas correspondientes al mes de agosto, sean trasladados de forma oficial a más tardar el lunes 3 de septiembre del año en curso.


En cumplimiento a lo anterior, nos permitimos remitir los informes de ejecución del mes de **agosto del 2018**, correspondiente al Registro Central de las Personas, de la siguiente forma:


- Informe mensual de ejecución de metas físicas institucionales **(Anexo I)**
- Informe de seguimiento temático institucional **(Anexo II)**
- Informe de Reprogramación de Metas Físicas Institucionales **(Anexo III)**

- Informe temático institucional por departamento y municipio
(Anexo IV)

Sin otro particular, nos suscribimos.

Atentamente.

1 
Jennifer Patricia Balcárcel De León
Coordinador de Registro Civil
Registro Central de las Personas
Sede Central RENAP Guatemala, Guatemala

1 
Licda. Mercedes Hernández Escalante
Coordinadora del Registro Central
de las Personas
Registro Central de las Personas
Sede Central RENAP Guatemala, Guatemala


Vo.Bo. Lic. Axel Ottoniel Maas Jácome
Registrador Central de las Personas


Registro Nacional de las Personas - RENAP
REGISTRO CENTRAL
REGISTRADOR CENTRAL DE LAS PERSONAS
 **RENAP**
Registro Nacional de las Personas


C.C. Archivo
jpbd


ANEXO I

REGISTRO CENTRAL DE LAS PERSONAS
INFORME DE EJECUCIÓN MENSUAL DE METAS FÍSICAS INSTITUCIONALES 2018
MES REPORTADO: AGOSTO

No.	Nombre de la Meta	Cantidad programada	Cantidad ejecutada	Medios de Verificación	Observaciones
1	Dirección y Coordinación	1	1		
1.1	Dirección y Coordinación	1	1	Informe mensual de avances del Plan Operativo Anual del Registro Central de las Personas, del mes agosto 2018.	
2	Población guatemalteca con servicios registrales realizados	659,554	578,612		
2.1	Inscripciones de hechos y actos registrales realizadas.	55,000	48,541	Oracle Bussines Intelligence Enterprise Edition OBIEE, de la Dirección de Informática y Estadística (link http://172.16.1.17:9704/analytics/saw.dll?bieehome)	
2.2	Inscripciones extemporáneas de nacimiento realizadas.	4,554	4,554	Oracle Bussines Intelligence Enterprise Edition OBIEE, de la Dirección de Informática y Estadística (link http://172.16.1.17:9704/analytics/saw.dll?bieehome)	
2.3	Certificaciones de hechos y actos registrales emitidas.	600,000	525,517	Oracle Bussines Intelligence Enterprise Edition OBIEE, de la Dirección de Informática y Estadística (link http://172.16.1.17:9704/analytics/saw.dll?bieehome) y reporte de Servicios Electrónicos (link http://reportes.renap.local/ReportesRENAP/Pages/Report.aspx?ItemPath=%2FServicios+Electronico%2FTotal+de+Transacciones)	

1 
Jennifer Patricia Balcárcel De León
 Coordinador de Registro Civil
 Registro Central de las Personas
 Sede Central RENAP Guatemala, Guatemala


1 
 Licda. Cecilia Escalante Hernández, Escalante
 Subdirector de Registro Central
 de las Personas en Funciones
 Registro Central de las Personas
 Sede Central RENAP Guatemala, Guatemala

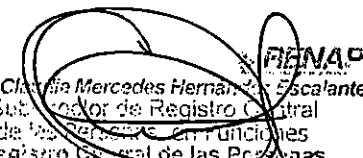

 Firma y sello de la máxima autoridad de la dependencia
Axel Ottoniel Maas Jácome
 Registrador Central de las Personas
 Registro Central de las Personas
 Sede Central RENAP Guatemala, Guatemala


ANEXO II

**REGISTRO CENTRAL DE LAS PERSONAS
INFORME DE SEGUIMIENTO TEMÁTICO INSTITUCIONAL 2018
MES REPORTADO: AGOSTO**

No.	Meta	Unidad de medida	Meta			Sexo				Población beneficiada						Pueblo							
			Meta inicial	Meta vigente	Meta ejecutada	Mujeres	Hombres	No definido	Total	Niñez			Juventud 14 - 30 años	Adultos 31 - 60 años	Tercera Edad 61 años en adelante	No definida	Total	Maya	Xinca	Garífuna	Mestizos/Ladinos	No indican	Total
										0 - 2	3 - 5	6 - 13											
2	Población guatemalteca con servicios registrales realizados (población beneficiada)	Registro	622,100	648,900	53,095	22,269	30,829	7	53,095	36,019	787	915	6,489	4,864	3,964	57	53,095	4,485	8	3	8,447	40,152	53,095
2.1	Inscripciones de hechos y actos registrales realizados.	Registro	583,900	583,900	48,541	19,949	28,585	7	48,541	32,348	394	648	6,387	4,809	3,898	57	48,541	4,485	8	3	8,446	35,599	48,541
2.2	Inscripciones extemporáneas de nacimiento realizadas.	Registro	38,200	65,000	4,554	2,310	2,244	0	4,554	3,671	393	267	102	55	66	0	4,554	0	0	0	1	4,553	4,554
Objetivos																							
Resultados alcanzados		1																					
		2																					
Obstáculos encontrados		1																					
		2																					
Observaciones																							

1 
Jennifer Patricia Balcárcel De León
Coordinador de Registro Civil
Registro Central de las Personas
Sede Central RENAP Guatemala, Guatemala

1 
Lidia Mercedes Hernández Escalante
Subdirector de Registro Central
de las Personas en Funciones
Registro Central de las Personas
Sede Central RENAP Guatemala, Guatemala

1 
Firma y sello de la máxima autoridad de la dependencia
Axel Ottoniel Maas Jacome
Registrador Central de las Personas
Registro Central de las Personas
Sede Central RENAP Guatemala, Guatemala

ANEXO IV

Seguimiento Temático Institucional 2018


INSCRIPCIONES DE HECHOS Y ACTOS
REGISTRALES REALIZADAS

Nombre de la meta:

Inscripciones de hechos y actos registrales realizadas

**REGISTRO CENTRAL DE LAS PERSONAS
SEGUIMIENTO TEMÁTICO INSTITUCIONAL 2018
MES REPORTADO: AGOSTO**

D	M	Departamento / municipio	Población beneficiada																	
			Sexo			Total	Edad						Pueblo						Total	
			Mujeres	Hombres	No definido		Niñez			Juventud	Adultos	Tercera Edad	No definido	Total	Maya	Xinca	Garifuna	Mestizos/Ladinos		No indican
						0 - 2	3 - 5	6 - 13	14 a 30 años	31 a 60 años	61 años en adelante									
		República de Guatemala	19,949	28,585	7	48,541	32,348	394	648	6,387	4,809	3,898	57	48,541	4,485	8	3	8,446	35,599	48,541
1		Departamento de Alta Verapaz	1,414	1,872	1	3,287	2,473	12	11	409	191	190	1	3,287	749	0	0	89	2,449	3,287
	1	CHAHAL	23	27	0	50	35	1	0	7	3	4	0	50	16	0	0	0	34	50
	2	CHISEC	62	113	0	175	92	1	0	45	19	18	0	175	78	0	0	7	90	175
	3	COBÁN	387	532	1	920	744	2	1	79	54	40	0	920	165	0	0	38	717	920
	4	FRAY BARTOLOMÉ DE LAS CASAS	170	215	0	385	327	3	0	41	9	5	0	385	52	0	0	9	324	385
	5	LANQUÍN	20	40	0	60	38	2	1	8	6	5	0	60	18	0	0	0	42	60
	6	PANZÓS	67	60	0	127	95	1	0	10	8	13	0	127	44	0	0	0	83	127
	7	RAXRUHÁ	21	36	0	57	40	0	1	9	4	3	0	57	13	0	0	4	40	57
	8	SAN CRISTÓBAL VERAPAZ	70	91	0	161	129	0	0	18	8	6	0	161	25	0	0	1	135	161
	9	SAN JUAN CHAMELCO	35	76	0	111	64	0	1	28	7	11	0	111	43	0	0	4	64	111
	10	SAN MIGUEL TUCURÚ	23	42	0	65	39	0	2	6	11	7	0	65	17	0	0	3	45	65
	11	SAN PEDRO CARCHÁ	138	159	0	297	179	2	1	50	25	40	0	297	114	0	0	4	179	297
	12	SANTA CATALINA LA TINTA	148	196	0	344	305	0	1	17	14	7	0	344	43	0	0	1	300	344
	13	SANTA CRUZ VERAPAZ	45	51	0	96	66	0	0	20	2	8	0	96	21	0	0	6	69	96
	14	SANTA MARÍA CAHABÓN	67	77	0	144	107	0	1	20	7	9	0	144	33	0	0	2	109	144
	15	SENAHÚ	77	61	0	138	109	0	2	16	5	6	0	138	25	0	0	2	111	138
	16	TACTIC	41	58	0	99	59	0	0	25	6	8	1	99	27	0	0	7	65	99
	17	TAMAHÚ	20	38	0	58	45	0	0	10	3	0	0	58	15	0	0	1	42	58



Nombre de la meta:

Inscripciones de hechos y actos registrales realizadas

**REGISTRO CENTRAL DE LAS PERSONAS
SEGUIMIENTO TEMÁTICO INSTITUCIONAL 2018
MES REPORTADO: AGOSTO**

D	M	Departamento / municipio	Sexo		No definido	Total	Edad							No definido	Pueblo					
			Mujeres	Hombres			Niños			Juventud 14 a 30 años	Adultos 31 a 60 años	Tercera Edad 61 años en adelante	Total		Maya	Xinca	Garífuna	Mestizos/Ladinos	No indican	Total
							0 - 2	3 - 5	6 - 13											
2		Departamento de Baja Verapaz	360	511	0	871	636	2	3	110	64	55	1	871	114	0	0	89	668	871
	1	CUBULCO	63	98	0	161	114	0	0	20	12	14	1	161	30	0	0	13	118	161
	2	GRANADOS	12	19	0	31	16	0	0	8	4	3	0	31	1	0	0	10	20	31
	3	PURULHÁ	52	47	0	99	79	0	3	5	7	5	0	99	20	0	0	2	77	99
	4	RABINAL	34	60	0	94	53	0	0	17	11	13	0	94	29	0	0	12	53	94
	5	SALAMÁ	166	211	0	377	323	0	0	23	21	10	0	377	17	0	0	33	327	377
	6	SAN JERÓNIMO	13	30	0	43	15	2	0	19	3	4	0	43	1	0	0	13	29	43
	7	SAN MIGUEL CHICAJ	15	31	0	46	22	0	0	15	3	6	0	46	16	0	0	1	29	46
	8	SANTA CRUZ EL CHOL	5	15	0	20	14	0	0	3	3	0	0	20	0	0	0	5	15	20
3		Departamento de Chimaltenango	772	1,199	3	1,974	1,360	6	12	300	137	159	0	1,974	396	0	0	132	1,446	1,974
	1	ACATENANGO	13	29	0	42	23	0	1	10	3	5	0	42	7	0	0	9	26	42
	2	CHIMALTENANGO	355	488	1	844	679	2	1	72	49	41	0	844	87	0	0	43	714	844
	3	EL TEJAR	10	17	0	27	12	0	0	6	5	4	0	27	3	0	0	10	14	27
	4	PARRAMOS	12	21	0	33	21	2	0	9	0	1	0	33	2	0	0	5	26	33
	5	PATZICÍA	26	42	0	68	40	0	0	12	7	9	0	68	22	0	0	6	40	68
	6	PATZÚN	57	89	2	148	99	0	2	25	8	14	0	148	40	0	0	7	101	148
	7	POCHUTA	4	7	0	11	4	0	0	2	3	2	0	11	0	0	0	5	6	11
	8	SAN ANDRÉS ITZAPA	17	44	0	61	36	0	0	19	3	3	0	61	17	0	0	7	37	61
	9	SAN JOSE POAQUIL	11	26	0	37	18	1	0	8	4	6	0	37	14	0	0	0	23	37
	10	SAN JUAN COMALAPA	35	69	0	104	67	0	0	21	11	5	0	104	35	0	0	4	65	104
	11	SAN MARTÍN JILOTEPEQUE	61	81	0	142	62	0	5	33	13	29	0	142	58	0	0	7	77	142
	12	SAN PEDRO YEPOCAPA	30	38	0	68	42	0	2	7	6	11	0	68	19	0	0	0	49	68
	13	SANTA APOLONIA	25	32	0	57	43	0	0	8	3	3	0	57	14	0	0	0	43	57
	14	SANTA CRUZ BALANYÁ	7	18	0	25	16	1	0	7	1	0	0	25	7	0	0	1	17	25
	15	TECPÁN GUATEMALA	93	155	0	248	175	0	0	46	11	16	0	248	59	0	0	6	183	248
	16	ZARAGOZA	16	43	0	59	23	0	1	15	10	10	0	59	12	0	0	22	25	59



Nombre de la meta:

Inscripciones de hechos y actos registrales realizadas

**REGISTRO CENTRAL DE LAS PERSONAS
SEGUIMIENTO TEMÁTICO INSTITUCIONAL 2018
MES REPORTADO: AGOSTO**

D	M	Departamento / municipio	Sexo		No definido	Total	Edad						Pueblo							
			Mujeres	Hombres			Niñez			Juventud 14 a 30 años	Adultos 31 a 60 años	Tercera Edad 61 años en adelante	No definido	Total	Maya	Xinca	Garífuna	Mestizos/Ladinos	No indican	Total
							0 - 2	3 - 5	6 - 13											
4		Departamento de Chiquimula	536	714	0	1,250	879	2	6	125	125	111	2	1,250	22	0	0	291	937	1,250
	1	CAMOTÁN	50	79	0	129	89	0	0	18	12	10	0	129	3	0	0	34	92	129
	2	CHIQUIMULA	266	331	0	597	456	2	1	39	58	41	0	597	4	0	0	106	487	597
	3	CONCEPCIÓN LAS MINAS	14	16	0	30	12	0	0	3	7	8	0	30	0	0	0	15	15	30
	4	ESQUIPULAS	68	66	0	134	77	0	0	19	17	20	1	134	2	0	0	48	84	134
	5	IPALA	16	26	0	42	26	0	0	2	8	6	0	42	0	0	0	14	28	42
	6	JOCOTÁN	50	74	0	124	106	0	0	10	4	4	0	124	7	0	0	14	103	124
	7	OLOPA	26	47	0	73	52	0	2	13	1	5	0	73	5	0	0	12	56	73
	8	QUEZALTEPEQUE	21	33	0	54	27	0	3	7	12	5	0	54	1	0	0	22	31	54
	9	SAN JACINTO	9	11	0	20	11	0	0	3	2	3	1	20	0	0	0	6	14	20
	10	SAN JOSÉ LA ARADA	5	13	0	18	7	0	0	4	2	5	0	18	0	0	0	7	11	18
	11	SAN JUAN ERMITA	11	18	0	29	16	0	0	7	2	4	0	29	0	0	0	13	16	29
5		Departamento de El Progreso	193	289	0	482	303	1	0	73	51	54	0	482	3	0	0	152	327	482
	1	EL JICARO	5	13	0	18	9	0	0	5	2	2	0	18	0	0	0	8	10	18
	2	GUASTATOYA	101	119	0	220	158	0	0	27	18	17	0	220	2	0	0	49	169	220
	3	MORAZÁN	4	6	0	10	6	0	0	1	0	3	0	10	0	0	0	3	7	10
	4	SAN AGUSTÍN ACASAGUASTLÁN	23	61	0	84	46	0	0	13	15	10	0	84	1	0	0	36	47	84
	5	SAN ANTONIO LA PAZ	12	17	0	29	16	0	0	5	4	4	0	29	0	0	0	12	17	29
	6	SAN CRISTÓBAL ACASAGUASTLÁN	6	5	0	11	9	0	0	1	0	1	0	11	0	0	0	2	9	11
	7	SANARATE	37	49	0	86	46	1	0	14	9	16	0	86	0	0	0	34	52	86
	8	SANSARE	5	19	0	24	13	0	0	7	3	1	0	24	0	0	0	8	16	24



Nombre de la meta:

Inscripciones de hechos y actos registrales realizadas

**REGISTRO CENTRAL DE LAS PERSONAS
SEGUIMIENTO TEMÁTICO INSTITUCIONAL 2018
MES REPORTADO: AGOSTO**

D	M	Departamento / municipio	Sexo			Total	Edad							Pueblo						
			Mujeres	Hombres	No definido		Niñez			Juventud 14 a 30 años	Adultos 31 a 60 años	Tercera Edad 61 años en adelante	No definido	Total	Maya	Xinca	Garífuna	Mestizos/Ladinos	No indican	Total
							0 - 2	3 - 5	6 - 13											
6		Departamento de Escuintla	920	1,519	0	2,439	1,562	11	18	390	273	178	7	2,439	38	0	0	694	1,707	2,439
	1	ESCUINTLA	375	535	0	910	687	3	12	96	71	38	3	910	6	0	0	162	742	910
	2	GUANAGAZAPA	15	21	0	36	22	1	0	5	3	5	0	36	0	0	0	13	23	36
	3	IZTAPA	10	23	0	33	14	0	0	11	4	4	0	33	0	0	0	16	17	33
	4	LA DEMOCRACIA	18	27	0	45	19	0	0	9	7	10	0	45	2	0	0	21	22	45
	5	LA GOMERA	33	86	0	119	65	1	0	31	14	7	1	119	1	0	0	47	71	119
	6	MASAGUA	25	62	0	87	40	1	1	24	16	5	0	87	0	0	0	33	54	87
	7	NUEVA CONCEPCIÓN	55	109	0	164	77	2	0	31	37	17	0	164	4	0	0	70	90	164
	8	PALÍN	37	76	0	113	62	1	0	32	10	8	0	113	16	0	0	32	65	113
	9	PUERTO SAN JOSÉ	47	101	0	148	71	0	2	32	27	16	0	148	2	0	0	69	77	148
	10	SAN VICENTE PACAYA	20	26	0	46	23	1	0	7	4	11	0	46	1	0	0	14	31	46
	11	SANTA LUCÍA COTZUMALGUAPA	90	149	0	239	138	0	0	47	28	26	0	239	4	0	0	89	146	239
	12	SIPACATE	11	17	0	28	13	0	0	3	4	8	0	28	0	0	0	13	15	28
	13	SQUINALÁ	32	67	0	99	44	0	1	29	18	7	0	99	0	0	0	43	56	99
	14	TIQUISATE	152	220	0	372	287	1	2	33	30	16	3	372	2	0	0	72	298	372
7		Departamento de Guatemala	4,670	6,576	0	11,246	6,305	266	327	1,568	1,627	1,137	16	11,246	368	0	0	2,919	7,959	11,246
	1	AMATILÁN	204	305	0	509	391	0	3	58	33	24	0	509	4	0	0	95	410	509
	2	CHINAUTLA	59	101	0	160	104	2	1	28	20	5	0	160	11	0	0	38	111	160
	3	CHUARRANCHO	24	23	0	47	30	0	1	7	3	6	0	47	11	0	0	5	31	47
	4	FRAIJANES	45	54	0	99	66	3	3	9	14	4	0	99	1	0	0	28	70	99
	5	GUATEMALA	3,387	4,594	0	7,981	4,101	246	292	1,047	1,332	949	14	7,981	186	0	0	2,255	5,540	7,981
	6	MIXCO	102	146	0	248	183	1	5	29	20	10	0	248	4	0	0	42	202	248
	7	PALENCIA	74	72	0	146	115	1	0	16	3	11	0	146	0	0	0	25	121	146
	8	SAN JOSÉ DEL GOLFO	6	21	0	27	9	0	0	10	6	2	0	27	0	0	0	18	9	27
	9	SAN JOSÉ PINULA	75	126	0	201	139	1	1	28	15	17	0	201	2	0	0	54	145	201
	10	SAN JUAN SACATEPÉQUEZ	157	249	0	406	292	2	2	52	31	27	0	406	77	0	0	17	312	406
	11	SAN MIGUEL PETAPA	54	99	0	153	103	1	2	34	9	4	0	153	2	0	0	33	118	153
	12	SAN PEDRO AYAMPUC	17	54	0	71	46	0	1	16	6	2	0	71	1	0	0	10	60	71
	13	SAN PEDRO SACATEPÉQUEZ	39	74	0	113	62	0	3	20	19	9	0	113	28	0	0	13	72	113
	14	SAN RAYMUNDO	59	77	0	136	76	0	3	32	12	13	0	136	29	0	0	15	92	136
	15	SANTA CATARINA PINULA	35	57	0	92	66	0	1	10	10	5	0	92	0	0	0	20	72	92
	16	VILLA CAÑALES	106	165	0	271	163	3	1	54	30	20	0	271	2	0	0	95	174	271
	17	VILLA NUEVA	227	359	0	586	359	6	8	118	64	29	2	586	10	0	0	156	420	586
8		Departamento de Huehuetenango	1,741	2,253	0	3,994	2,986	12	56	427	271	238	4	3,994	491	0	0	334	3,169	3,994
	1	AGUACATÁN	53	76	0	129	79	0	1	18	11	20	0	129	40	0	0	1	88	129
	2	CHIANTLA	56	110	0	166	102	1	9	31	9	14	0	166	6	0	0	37	123	166
	3	COLTENANGO	63	60	0	123	104	0	1	4	5	9	0	123	19	0	0	0	104	123
	4	CONCEPCIÓN HUISTA	19	23	0	42	28	0	1	7	2	4	0	42	12	0	0	1	29	42
	5	CUILCO	86	86	0	172	138	0	2	11	5	16	0	172	1	0	0	27	144	172
	6	HUEHUETENANGO	348	491	0	839	647	2	8	93	46	40	3	839	29	0	0	125	685	839
	7	JACALTENANGO	46	60	0	106	75	1	1	15	9	5	0	106	16	0	0	2	88	106
	8	LA DEMOCRACIA	91	111	0	202	141	0	0	29	16	16	0	202	29	0	0	28	145	202
	9	LA LIBERTAD	65	69	0	134	105	2	3	10	9	5	0	134	4	0	0	24	106	134
	10	MALACATANCITO	19	26	0	45	22	0	1	5	5	12	0	45	3	0	0	16	26	45
	11	NENTÓN	33	72	0	105	71	0	0	20	9	5	0	105	28	0	0	6	71	105
	12	PETATÁN	2	6	0	8	7	0	0	0	0	1	0	8	1	0	0	0	7	8
	13	SAN ANTONIO HUISTA	17	33	0	50	29	1	0	7	7	6	0	50	3	0	0	15	32	50
	14	SAN GASPAR IXTIL	11	12	0	23	20	0	0	1	1	1	0	23	3	0	0	0	20	23

Nombre de la meta:

Inscripciones de hechos y actos registrales realizadas

**REGISTRO CENTRAL DE LAS PERSONAS
SEGUIMIENTO TEMÁTICO INSTITUCIONAL 2018
MES REPORTADO: AGOSTO**

D	M	Departamento / municipio	Población beneficiada																	
			Sexo			Total	Edad						No definido	Pueblo						
			Mujeres	Hombres	No definido		Niñez			Juventud	Adultos	Tercera Edad		Total	Maya	Xinca	Garífuna	Mestizos/Ladinos	No indican	Total
			0 - 2	3 - 5	6 - 13	14 a 30 años	31 a 60 años	61 años en adelante												
	15	SAN ILDEFONSO IXTAHUACÁN	59	80	0	139	114	0	0	10	9	6	0	139	14	0	0	6	119	139
	16	SAN JUAN ATITÁN	34	44	0	78	60	0	0	10	5	3	0	78	17	0	0	3	58	78
	17	SAN JUAN IXCOY	35	58	0	93	70	0	2	10	7	4	0	93	18	0	0	0	75	93
	18	SAN MATEO IXTATÁN	86	101	0	187	130	0	6	23	23	5	0	187	45	0	0	0	142	187
	19	SAN MIGUEL ACATÁN	51	52	0	103	80	0	2	5	8	8	0	103	12	0	0	0	91	103
	20	SAN PEDRO NECTA	44	52	0	96	76	1	2	8	4	5	0	96	14	0	0	5	77	96
	21	SAN PEDRO SOLOMA	66	69	0	135	99	2	5	12	12	4	1	135	22	0	0	2	111	135
	22	SAN RAFAEL LA INDEPENDENCIA	35	29	0	64	56	1	0	4	2	1	0	64	4	0	0	0	60	64
	23	SAN RAFAEL PETZAL	7	14	0	21	17	0	0	1	2	1	0	21	4	0	0	0	17	21
	24	SAN SEBASTIÁN COATÁN	29	32	0	61	41	0	0	11	5	4	0	61	16	0	0	0	45	61
	25	SAN SEBASTIAN HUEHUETENANGO	39	60	0	99	94	0	0	2	2	1	0	99	6	0	0	0	93	99
	26	SANTA ANA HUISTA	8	12	0	20	12	0	0	5	1	2	0	20	2	0	0	5	13	20
	27	SANTA BÁRBARA	40	50	0	90	79	0	1	0	4	6	0	90	13	0	0	0	77	90
	28	SANTA CRUZ BARILLAS	134	161	0	295	225	0	4	34	17	15	0	295	44	0	0	13	238	295
	29	SANTA EULALIA	73	83	0	156	118	0	4	14	14	6	0	156	26	0	0	1	129	156
	30	SANTIAGO CHIMALTENANGO	11	14	0	25	14	0	0	4	5	2	0	25	11	0	0	0	14	25
	31	TECTITÁN	15	25	0	40	27	0	1	3	7	2	0	40	1	0	0	8	31	40
	32	TODOS SANTOS CUCHUMATÁN	48	52	0	100	71	1	0	13	9	6	0	100	28	0	0	1	71	100
	33	UNIÓN CANTINIL	18	30	0	48	35	0	2	7	1	3	0	48	0	0	0	9	39	48

Nombre de la meta:

Inscripciones de hechos y actos registrales realizadas

**REGISTRO CENTRAL DE LAS PERSONAS
SEGUIMIENTO TEMÁTICO INSTITUCIONAL 2018
MES REPORTADO: AGOSTO**


D	M	Departamento / municipio	Sexo		Edad									Pueblo						
			Mujeres	Hombres	No definido	Total	Nifex			Juventud 14 a 30 años	Adultos 31 a 60 años	Tercera Edad 61 años en adelante	No definido	Total	Maya	Xinca	Garífuna	Mestizos/Ladinos	No indican	Total
							0 - 2	3 - 5	6 - 13											
9		Departamento de Izabal	444	663	0	1,107	689	3	18	173	132	90	2	1,107	59	0	3	274	771	1,107
	1	EL ESTOR	55	76	0	131	88	0	0	24	12	7	0	131	38	0	0	6	87	131
	2	LIVINGSTON	73	113	0	186	108	2	6	31	29	9	1	186	15	0	1	26	144	186
	3	LOS AMATES	48	74	0	122	79	0	1	21	14	6	1	122	0	0	0	36	86	122
	4	MORALES	111	161	0	272	149	0	7	52	35	29	0	272	5	0	0	99	168	272
	5	PUERTO BARRIOS	157	239	0	396	265	1	4	45	42	39	0	396	1	0	2	107	286	396
10		Departamento de Jalapa	449	631	0	1,080	787	0	16	111	90	74	2	1,080	37	2	0	196	845	1,080
	1	JALAPA	313	429	0	742	596	0	12	54	52	26	2	742	18	2	0	88	634	742
	2	MATAQUESCINTLA	22	38	0	60	27	0	2	9	11	11	0	60	0	0	0	30	30	60
	3	MONJAS	20	23	0	43	21	0	0	12	4	6	0	43	0	0	0	21	22	43
	4	SAN CARLOS ALZATATE	23	26	0	49	39	0	0	0	5	5	0	49	7	0	0	3	39	49
	5	SAN LUIS JILOTEPEQUE	18	29	0	47	18	0	0	10	7	12	0	47	11	0	0	7	29	47
	6	SAN MANUEL CHAPARRÓN	2	7	0	9	5	0	0	2	0	2	0	9	1	0	0	3	5	9
	7	SAN PEDRO PINULA	51	79	0	130	81	0	2	24	11	12	0	130	0	0	0	44	86	130

Nombre de la meta:

Inscripciones de hechos y actos registrales realizadas

**REGISTRO CENTRAL DE LAS PERSONAS
 SEGUIMIENTO TEMÁTICO INSTITUCIONAL 2018
 MES REPORTADO: AGOSTO**

D	M	Departamento / municipio	Población beneficiada											Total	Maya	Xinca	Garifuna	Mestizos/Ladinos	No Indican	Total
			Sexo			Total	Edad					Tercera Edad	No definido							
			Mujeres	Hombres	No definido		Niñez			Juventud	Adultos									
0 - 2	3 - 5	6 - 13	14 a 30 años	31 a 60 años	61 años en adelante															
11		Departamento de Jutiapa	612	871	0	1,483	990	8	11	181	151	141	1	1,483	9	5	0	396	1,073	1,483
	1	AGUA BLANCA	8	26	0	34	16	0	1	6	4	7	0	34	0	0	0	13	21	34
	2	ASUNCIÓN MITA	53	78	0	131	81	0	0	10	21	19	0	131	0	0	0	45	86	131
	3	ATESCATEMPA	20	27	0	47	25	1	0	9	6	6	0	47	0	0	0	14	33	47
	4	COMAPA	33	54	0	87	49	1	1	19	9	8	0	87	1	0	0	37	49	87
	5	CONGUACO	17	32	0	49	42	0	0	5	2	0	0	49	0	0	0	6	43	49
	6	EL ADELANTO	4	7	0	11	8	0	0	2	1	0	0	11	0	0	0	4	7	11
	7	EL PROGRESO	24	53	0	77	25	0	1	20	19	12	0	77	2	0	0	39	36	77
	8	JALPATAGUA	29	43	0	72	27	1	0	13	14	17	0	72	1	0	0	35	36	72
	9	JEREZ	4	13	0	17	4	1	0	0	7	5	0	17	0	0	0	10	7	17
	10	JUTIAPA	315	391	0	706	582	2	3	57	34	27	1	706	5	5	0	90	606	706
	11	MOYUTA	28	61	0	89	48	2	1	12	13	13	0	89	0	0	0	36	53	89
	12	PASACO	14	8	0	22	17	0	0	3	2	0	0	22	0	0	0	3	19	22
	13	QUESADA	15	14	0	29	13	0	1	5	6	4	0	29	0	0	0	15	14	29
	14	SAN JOSÉ ACATEMPA	8	14	0	22	11	0	0	5	3	3	0	22	0	0	0	10	12	22
	15	SANTA CATARINA MITA	24	24	0	48	24	0	2	5	7	10	0	48	0	0	0	17	31	48
	16	YUPILTEPEQUE	13	17	0	30	14	0	1	9	2	4	0	30	0	0	0	15	15	30
	17	ZAPOTILÁN	3	9	0	12	4	0	0	1	1	6	0	12	0	0	0	7	5	12
12		Departamento de Petén	690	1,012	0	1,702	1,258	12	16	179	154	82	1	1,702	79	0	0	298	1,325	1,702
	1	DOLORES	20	35	0	55	41	0	0	3	7	4	0	55	1	0	0	12	42	55
	2	EL CHAL	8	18	0	26	19	0	0	3	4	0	0	26	2	0	0	4	20	26
	3	FLORES	33	60	0	93	40	0	2	27	14	10	0	93	2	0	0	40	51	93
	4	LA LIBERTAD	100	125	0	225	173	2	1	20	18	10	1	225	5	0	0	39	181	225
	5	LAS CRUCES	29	52	0	81	55	2	2	9	8	5	0	81	2	0	0	22	57	81
	6	MELCHOR DE MENCOS	50	57	0	107	75	1	2	12	11	6	0	107	2	0	0	22	83	107
	7	POPTÚN	93	123	0	216	180	1	2	11	14	8	0	216	10	0	0	24	182	216
	8	SAN ANDRÉS	10	30	0	40	22	1	0	7	5	5	0	40	0	0	0	15	25	40
	9	SAN BENITO	166	232	0	398	333	2	3	22	31	7	0	398	1	0	0	59	338	398
	10	SAN FRANCISCO	21	25	0	46	14	0	3	9	17	3	0	46	1	0	0	10	35	46
	11	SAN JOSÉ	3	6	0	9	4	0	0	2	2	1	0	9	0	0	0	5	4	9
	12	SAN LUIS	46	71	0	117	78	0	0	18	12	9	0	117	23	0	0	14	80	117
	13	SANTA ANA	9	17	0	26	15	1	0	7	2	1	0	26	0	0	0	9	17	26
	14	SAYAXCHE	102	161	0	263	209	2	1	29	9	13	0	263	30	0	0	23	210	263



Nombre de la meta:

Inscripciones de hechos y actos registrales realizadas

**REGISTRO CENTRAL DE LAS PERSONAS
 SEGUIMIENTO TEMÁTICO INSTITUCIONAL 2018
 MES REPORTADO: AGOSTO**


D	M	Departamento / municipio	Sexo		No definido	Total	Edad						No definido	Pueblo						Total
			Mujeres	Hombres			Niños			Juventud 14 a 30 años	Adultos 31 a 60 años	Tercera Edad 61 años en adelante		Total	Maya	Xinca	Garifuna	Mestizos/Ladinos	No indican	
							0 - 2	3 - 5	6 - 13											
13		Departamento de Quetzaltenango	1,203	1,761	1	2,965	1,966	12	31	415	271	263	7	2,965	382	0	0	443	2,140	2,965
	1	ALMOLONGA	26	32	0	58	23	1	3	11	13	7	0	58	17	0	0	4	37	58
	2	CABRICÁN	25	42	0	67	48	0	1	12	3	3	0	67	12	0	0	1	54	67
	3	CAJOLÁ	27	18	0	45	35	0	1	0	3	6	0	45	8	0	0	0	37	45
	4	CANTEL	30	71	0	101	52	0	0	22	16	11	0	101	35	0	0	6	60	101
	5	COATEPEQUE	328	443	0	771	610	2	6	76	36	40	1	771	4	0	0	133	634	771
	6	COLOMBA	26	53	0	79	30	0	0	24	11	13	1	79	1	0	0	39	39	79
	7	CONCEPCIÓN CHIQUIRICHAPA	31	31	0	62	38	1	2	8	9	4	0	62	17	0	0	0	45	62
	8	EL PALMAR	18	38	0	56	31	0	1	10	7	7	0	56	9	0	0	9	38	56
	9	FLORES COSTA CUCA	14	29	0	43	14	0	1	15	7	6	0	43	0	0	0	28	15	43
	10	GÉNOVA	26	39	0	65	32	2	1	11	10	9	0	65	4	0	0	26	35	65
	11	HUITÁN	12	21	0	33	25	0	0	6	1	1	0	33	7	0	0	0	26	33
	12	LA ESPERANZA	25	31	0	56	23	0	1	16	12	3	1	56	12	0	0	11	33	56
	13	OLINTEPEQUE	27	31	0	58	34	1	0	10	8	5	0	58	14	0	0	6	38	58
	14	OSTUNCALCO	65	108	0	173	116	0	1	25	16	15	0	173	45	0	0	11	117	173
	15	PALESTINA DE LOS ALTOS	27	25	0	52	42	0	1	1	3	5	0	52	3	0	0	5	44	52
	16	QUETZALTENANGO	397	534	1	932	640	4	11	102	84	87	4	932	114	0	0	123	695	932
	17	SALCAJÁ	14	36	0	50	23	0	0	15	6	6	0	50	11	0	0	10	29	50
	18	SAN CARLOS SUA	14	54	0	68	31	0	0	19	6	12	0	68	21	0	0	12	35	68
	19	SAN FRANCISCO LA UNIÓN	5	11	0	16	10	0	0	0	3	3	0	16	5	0	0	0	11	16
	20	SAN MARTÍN SACATEPEQUEZ	27	51	0	78	57	0	0	10	5	6	0	78	15	0	0	4	59	78
	21	SAN MATEO	6	7	0	13	7	0	0	3	1	2	0	13	2	0	0	3	8	13
	22	SAN MIGUEL SIGÜILÁ	10	19	0	29	22	0	1	3	1	2	0	29	5	0	0	2	22	29
	23	SIBILIA	7	11	0	18	5	1	0	5	3	4	0	18	3	0	0	7	8	18
	24	ZUNIL	16	26	0	42	18	0	0	11	7	6	0	42	18	0	0	3	21	42
14		Departamento de Guiché	1,333	1,813	0	3,146	2,404	12	37	345	181	167	0	3,146	554	0	0	107	2,485	3,146
	1	CANILLA	16	19	0	35	28	0	1	3	2	1	0	35	1	0	0	5	29	35
	2	CHAJUL	54	90	0	144	100	0	0	26	11	7	0	144	40	0	0	3	101	144
	3	CHICAMÁN	35	47	0	82	59	0	2	9	4	8	0	82	16	0	0	8	58	82
	4	CHICHÉ	59	50	0	109	97	0	3	1	2	6	0	109	10	0	0	0	99	109
	5	CHICHICASTENANGO	129	191	0	320	237	3	3	46	14	17	0	320	88	0	0	3	229	320
	6	CHINIQUE	12	25	0	37	25	0	1	7	3	1	0	37	6	0	0	1	30	37
	7	CUNÉN	47	86	0	133	103	0	4	11	9	6	0	133	18	0	0	3	112	133
	8	IXCÁN	119	196	0	315	257	0	1	30	15	12	0	315	40	0	0	15	260	315
	9	JOYABAJ	203	233	0	436	360	3	3	32	23	15	0	436	51	0	0	9	376	436
	10	NEBAJ	75	109	0	184	135	0	6	23	9	11	0	184	38	0	0	5	141	184
	11	PACHALUM	6	13	0	19	10	0	0	4	5	0	0	19	0	0	0	6	13	19
	12	PATZITE	10	8	0	18	15	0	0	0	2	1	0	18	2	0	0	0	16	18
	13	SACAPULAS	64	88	0	152	103	0	4	23	13	9	0	152	28	0	0	0	124	152
	14	SAN ANDRÉS SAJCABAJÁ	29	49	0	78	52	1	2	7	9	7	0	78	24	0	0	2	52	78
	15	SAN ANTONIO ILOTENANGO	44	43	0	87	65	0	1	9	3	9	0	87	17	0	0	2	68	87
	16	SAN BARTOLOMÉ JOCCOTENANGO	16	27	0	43	33	0	0	6	2	2	0	43	6	0	0	2	35	43
	17	SAN JUAN COTZAL	46	40	0	86	68	0	0	6	4	8	0	86	17	0	0	0	69	86
	18	SAN PEDRO JOCOPILAS	36	64	0	100	75	0	1	12	7	5	0	100	22	0	0	1	77	100
	19	SANTA CRUZ DEL GUICHÉ	172	234	0	406	300	3	2	45	28	28	0	406	72	0	0	24	310	406
	20	USPANTÁN	112	135	0	247	199	1	2	26	10	9	0	247	31	0	0	15	201	247
	21	ZACUALPA	49	66	0	115	83	1	1	19	6	5	0	115	27	0	0	3	85	115

Nombre de la meta:

Inscripciones de hechos y actos registrales realizadas

**REGISTRO CENTRAL DE LAS PERSONAS
SEGUIMIENTO TEMÁTICO INSTITUCIONAL 2018
MES REPORTADO: AGOSTO**

D	M	Departamento / municipio	Población beneficiada											Total	Maya	Xinca	Garífuna	Mestizos/Ladinos	No Indican	Total
			Sexo			Total	Edad					No definido								
			Mujeres	Hombres	No definido		Niñez			Juventud	Adultos		Tercera Edad							
0 - 2	3 - 5	6 - 13	14 a 30 años	31 a 60 años	61 años en adelante															
15		Departamento de Retalhuleu	364	594	0	958	600	2	7	163	107	78	1	958	31	0	0	284	643	958
	1	CHAMPERICO	20	57	0	77	36	0	1	24	11	5	0	77	4	0	0	34	39	77
	2	EL ASINTAL	25	41	0	66	33	0	1	23	4	5	0	66	6	0	0	22	38	66
	3	NUEVO SAN CARLOS	29	53	0	82	53	0	0	14	11	4	0	82	0	0	0	24	58	82
	4	RETALHULEU	211	309	0	520	366	2	4	50	49	48	1	520	9	0	0	124	387	520
	5	SAN ANDRÉS VILLA SECA	26	53	0	79	46	0	0	19	10	4	0	79	1	0	0	30	48	79
	6	SAN FELIPE RETALHULEU	14	16	0	30	17	0	0	6	4	3	0	30	1	0	0	13	16	30
	7	SAN MARTÍN ZAPOTITLÁN	14	24	0	38	20	0	0	13	3	2	0	38	0	0	0	17	21	38
	8	SAN SEBASTIÁN	15	30	0	45	15	0	1	11	13	5	0	45	9	0	0	16	20	45
	9	SANTA CRUZ MULUÁ	10	11	0	21	14	0	0	3	2	2	0	21	1	0	0	4	16	21
16		Departamento de Sacatepéquez	417	686	2	1,105	679	3	4	203	111	101	4	1,105	87	0	0	236	782	1,105
	1	ANTIGUA GUATEMALA	173	245	2	420	312	1	1	43	33	29	1	420	7	0	0	75	338	420
	2	CIUDAD VIEJA	28	41	0	69	35	0	0	14	7	13	0	69	2	0	0	25	42	69
	3	JOCOTENANGO	19	25	0	44	22	0	0	5	7	10	0	44	2	0	0	17	25	44
	4	MAGDALENA MILPAS ALTAS	7	22	0	29	9	1	0	13	4	2	0	29	0	0	0	12	17	29
	5	PASTORES	6	31	0	37	18	0	0	12	4	3	0	37	1	0	0	13	23	37
	6	SAN ANTONIO AGUAS CALIENTES	15	18	0	33	22	0	0	5	3	3	0	33	7	0	0	4	22	33
	7	SAN BARTOLOMÉ MILPAS ALTAS	1	7	0	8	4	0	0	3	1	0	0	8	0	0	0	3	5	8
	8	SAN JUAN ALOTENANGO	27	40	0	67	29	0	0	23	8	7	0	67	2	0	0	12	53	67
	9	SAN LUCAS SACATEPÉQUEZ	32	66	0	98	54	0	0	17	17	8	2	98	2	0	0	29	67	98
	10	SAN MIGUEL DUEÑAS	7	24	0	31	12	0	1	13	4	1	0	31	0	0	0	15	16	31
	11	SANTA CATARINA BARAHONA	2	6	0	8	6	0	0	2	0	0	0	8	0	0	0	2	6	8
	12	SANTA LUCÍA MILPAS ALTAS	9	30	0	39	20	0	1	8	6	3	1	39	0	0	0	14	25	39
	13	SANTA MARÍA DE JESÚS	16	26	0	42	29	0	1	6	2	4	0	42	11	0	0	1	30	42
	14	SANTIAGO SACATEPÉQUEZ	20	44	0	64	31	0	0	20	6	7	0	64	19	0	0	12	33	64
	15	SANTO DOMINGO XENACÓJ	17	18	0	35	21	1	0	6	3	4	0	35	10	0	0	1	24	35
	16	SUMPANGO	38	43	0	81	55	0	0	13	6	7	0	81	24	0	0	1	56	81



Nombre de la meta:

Inscripciones de hechos y actos registrales realizadas

**REGISTRO CENTRAL DE LAS PERSONAS
SEGUIMIENTO TEMÁTICO INSTITUCIONAL 2018
MES REPORTADO: AGOSTO**


D	M	Departamento / municipio	Población beneficiada																	
			Sexo			Total	Edad					Tercera Edad 61 años en adelante	No definido	Pueblo						Total
			Mujeres	Hombres	No definido		Niñez			Juventud	Adultos			Total	Maya	X'inec	Garífuna	Mestizos/Ladinos	No indican	
0 - 2	3 - 5	6 - 13	14 a 30 años	31 a 60 años																
17		Departamento de San Marcos	1,241	1,812	0	3,053	2,174	10	21	353	248	244	3	3,053	196	1	0	567	2,289	3,053
	1	AYUTLA	28	48	0	76	41	0	1	13	10	11	0	76	0	0	0	34	42	76
	2	CATARINA	27	39	0	66	35	1	1	14	8	7	0	66	0	0	0	26	40	66
	3	COMITANCILLO	84	108	0	192	166	0	0	10	11	5	0	192	25	0	0	1	166	192
	4	CONCEPCIÓN TUTUAPA	70	121	0	191	145	1	0	18	12	15	0	191	36	0	0	5	150	191
	5	EL QUETZAL	14	31	0	45	13	0	2	16	5	9	0	45	0	0	0	28	17	45
	6	EL TUMBADOR	28	55	0	83	45	1	2	14	6	15	0	83	1	0	0	36	46	83
	7	ESQUIPULAS PALO GORDO	10	16	0	26	18	0	0	2	3	2	1	26	0	0	0	8	18	26
	8	IXCHIGUÁN	30	48	0	78	49	0	0	6	13	10	0	78	24	0	0	0	54	78
	9	LA BLANCA	16	39	0	55	42	0	0	4	4	5	0	55	0	0	0	16	39	55
	10	LA REFORMA	9	18	0	27	15	0	0	8	1	3	0	27	0	0	0	10	17	27
	11	MALACATÁN	205	280	0	485	384	2	1	34	36	27	1	485	3	0	0	87	395	485
	12	NUEVO PROGRESO	21	29	0	50	30	0	0	6	9	5	0	50	1	0	0	18	31	50
	13	OCOS	9	17	0	26	15	0	0	5	4	2	0	26	0	0	0	10	16	26
	14	PAJAPITA	21	35	0	56	27	1	1	11	9	6	1	56	0	0	0	28	28	56
	15	RÍO BLANCO	13	10	0	23	17	0	0	1	3	2	0	23	2	0	0	0	21	23
	16	SAN ANTONIO SACATEPÉQUEZ	6	21	0	27	13	0	0	8	2	4	0	27	0	0	0	11	16	27
	17	SAN CRISTÓBAL CUCHO	15	20	0	35	19	0	1	6	3	6	0	35	1	0	0	13	21	35
	18	SAN JOSÉ EL RODEO	17	25	0	42	25	0	0	6	4	7	0	42	0	0	0	17	25	42
	19	SAN JOSÉ OJETENAM	21	28	0	49	37	0	0	5	4	3	0	49	1	0	0	9	39	49
	20	SAN LORENZO	10	15	0	25	16	0	1	3	3	2	0	25	5	0	0	2	18	25
	21	SAN MARCOS	234	271	0	505	423	2	3	36	21	20	0	505	8	0	0	50	447	505
	22	SAN MIGUEL IXTAHUACÁN	62	74	0	136	100	0	0	14	13	9	0	136	34	0	0	0	102	136
	23	SAN PABLO	31	49	0	80	45	0	0	16	7	12	0	80	0	0	0	34	46	80
	24	SAN PEDRO SACATEPÉQUEZ	55	112	0	167	92	2	2	40	11	20	0	167	3	0	0	53	111	167
	25	SAN RAFAEL PIE DE LA CUESTA	8	22	0	30	13	0	0	6	4	7	0	30	0	0	0	17	13	30
	26	SIBINAL	10	18	0	28	24	0	0	2	1	1	0	28	4	0	0	2	22	28
	27	SIPACAPA	24	38	0	62	45	0	0	8	4	5	0	62	18	0	0	0	44	62
	28	TACANÁ	66	105	0	171	113	0	4	21	22	11	0	171	11	0	0	21	139	171
	29	TAJUMULCO	41	48	0	89	70	0	1	3	8	7	0	89	18	0	0	0	71	89
	30	TEJUTLA	56	72	0	128	97	0	1	17	7	6	0	128	1	1	0	31	95	128
18		Departamento de Santa Rosa	529	702	0	1,231	816	9	13	145	127	120	1	1,231	5	0	0	335	891	1,231
	1	BARBERENA	39	77	0	116	66	1	1	24	13	11	0	116	0	0	0	46	70	116
	2	CASILLAS	7	14	0	21	14	0	0	1	2	4	0	21	0	0	0	7	14	21
	3	CHIGUIMULILLA	40	56	0	96	49	2	3	11	18	12	1	96	1	0	0	33	62	96
	4	CUILAPA	304	337	0	641	528	3	3	37	35	35	0	641	1	0	0	96	544	641
	5	GUAZACAPÁN	17	21	0	38	10	0	0	11	7	10	0	38	0	0	0	15	23	38
	6	NUEVA SANTA ROSA	19	37	0	56	27	2	1	7	9	10	0	56	0	0	0	24	32	56
	7	ORATORIO	19	22	0	41	15	0	2	7	13	4	0	41	1	0	0	15	25	41
	8	PUEBLO NUEVO VIÑAS	18	25	0	43	21	0	0	7	4	11	0	43	1	0	0	20	22	43
	9	SAN JUAN TECUACO	6	15	0	21	12	0	0	4	3	2	0	21	0	0	0	7	14	21
	10	SAN RAFAEL LAS FLORES	4	8	0	12	10	0	0	2	0	0	0	12	0	0	0	2	10	12
	11	SANTA CRUZ NARANJO	9	20	0	29	11	0	0	7	8	3	0	29	0	0	0	16	13	29
	12	SANTA MARÍA IXHUATÁN	16	30	0	46	21	0	0	11	6	8	0	46	0	0	0	25	21	46
	13	SANTA ROSA DE LIMA	12	18	0	30	12	1	3	8	4	2	0	30	1	0	0	12	17	30
	14	TAXISCO	19	22	0	41	20	0	0	8	5	8	0	41	0	0	0	17	24	41

Nombre de la meta:

Inscripciones de hechos y actos registrales realizadas

**REGISTRO CENTRAL DE LAS PERSONAS
SEGUIMIENTO TEMÁTICO INSTITUCIONAL 2018
MES REPORTADO: AGOSTO**

D	M	Departamento / municipio	Población beneficiada											Total	Maya	Xinca	Garifuna	Mestizos/Ladinos	No Indican	Total
			Sexo			Total	Edad					No definido								
			Mujeres	Hombres	No definido		Niñez			Juventud	Adultos		Tercera Edad							
0 - 2	3 - 5	6 - 13	14 a 30 años	31 a 60 años	61 años en adelante															
19		Departamento de Sololá	499	699	0	1,198	828	3	19	172	93	83	0	1,198	309	0	0	12	877	1,198
	1	CONCEPCIÓN	4	4	0	8	8	0	0	0	0	0	0	8	0	0	0	0	8	8
	2	NAHUALÁ	66	93	0	159	103	0	1	24	15	16	0	159	54	0	0	0	105	159
	3	PANAJACHEL	14	28	0	42	23	0	1	6	7	5	0	42	9	0	0	3	30	42
	4	SAN ANDRÉS SEMETABAJ	6	15	0	21	11	0	1	2	5	2	0	21	9	0	0	0	12	21
	5	SAN ANTONIO PALOPÓ	7	8	0	15	11	0	0	2	2	0	0	15	4	0	0	0	11	15
	6	SAN JOSÉ CHACAYÁ	2	1	0	3	2	0	0	0	1	0	0	3	1	0	0	0	2	3
	7	SAN JUAN LA LAGUNA	13	8	0	21	17	0	1	1	2	0	0	21	3	0	0	0	18	21
	8	SAN LUCAS TOLIMÁN	19	53	0	72	36	0	0	17	11	8	0	72	32	0	0	3	37	72
	9	SAN MARCOS LA LAGUNA	1	3	0	4	2	0	0	0	1	1	0	4	1	0	0	0	3	4
	10	SAN PABLO LA LAGUNA	5	7	0	12	9	0	0	1	0	2	0	12	3	0	0	0	9	12
	11	SAN PEDRO LA LAGUNA	12	28	0	40	16	0	0	10	5	9	0	40	22	0	0	1	17	40
	12	SANTA CATARINA IXTAAHUACÁN	38	62	0	100	78	1	2	12	4	3	0	100	19	0	0	0	81	100
	13	SANTA CATARINA PALOPO	3	7	0	10	8	0	0	2	0	0	0	10	2	0	0	0	8	10
	14	SANTA CLARA LA LAGUNA	4	14	0	18	9	0	0	7	2	0	0	18	9	0	0	0	9	18
	15	SANTA CRUZ LA LAGUNA	6	13	0	19	12	0	1	4	2	0	0	19	7	0	0	0	12	19
	16	SANTA LUCÍA UTATLÁN	14	17	0	31	14	0	0	7	5	5	0	31	15	0	0	0	16	31
	17	SANTA MARIA VISITACIÓN	2	2	0	4	2	0	0	2	0	0	0	4	2	0	0	0	2	4
	18	SANTIAGO ATITLÁN	41	56	0	97	72	0	0	12	6	7	0	97	23	0	0	1	73	97
	19	SOLOLÁ	242	280	0	522	395	2	12	63	25	25	0	522	94	0	0	4	424	522
20		Departamento de Suchitupéquez	711	1,140	0	1,851	1,199	4	10	288	179	168	3	1,851	212	0	0	353	1,286	1,851
	1	CHICACAO	38	70	0	108	56	0	0	25	11	16	0	108	37	0	0	15	56	108
	2	CUYOTENANGO	23	42	0	65	19	0	1	21	13	11	0	65	3	0	0	35	27	65
	3	MAZATENANGO	408	525	0	933	797	0	1	52	44	37	2	933	15	0	0	92	826	933
	4	PATULUL	32	38	0	70	33	2	0	12	10	13	0	70	2	0	0	27	41	70
	5	PUEBLO NUEVO	5	7	0	12	5	0	1	2	2	2	0	12	2	0	0	3	7	12
	6	RÍO BRAVO	15	45	0	60	27	0	1	19	7	6	0	60	3	0	0	29	28	60
	7	SAMAYAC	16	33	0	49	24	0	0	13	3	9	0	49	15	0	0	6	28	49
	8	SAN ANTONIO SUCHITEPEQUEZ	36	68	0	104	52	1	2	21	14	14	0	104	26	0	0	21	57	104
	9	SAN BERNARDINO	7	18	0	25	11	0	0	5	4	5	0	25	10	0	0	4	11	25
	10	SAN FRANCISCO ZAPOTITLÁN	14	43	0	57	16	0	2	22	11	6	0	57	5	0	0	30	22	57
	11	SAN GABRIEL	3	14	0	17	7	1	0	5	2	2	0	17	4	0	0	2	11	17
	12	SAN JOSÉ EL ÍDOLO	6	2	0	8	5	0	0	0	0	3	0	8	0	0	0	3	5	8
	13	SAN JOSÉ LA MÁQUINA	19	37	0	56	26	0	0	6	16	8	0	56	5	0	0	21	30	56
	14	SAN JUAN BAUTISTA	7	16	0	23	13	0	0	6	2	2	0	23	1	0	0	8	14	23
	15	SAN LORENZO	6	14	0	20	6	0	2	3	4	5	0	20	3	0	0	5	12	20
	16	SAN MIGUEL PANÁN	7	12	0	19	13	0	0	3	3	0	0	19	5	0	0	1	13	19
	17	SAN PABLO JOCOPILAS	15	38	0	53	19	0	0	19	9	6	0	53	24	0	0	8	21	53
	18	SANTA BÁRBARA	25	23	0	48	30	0	0	11	2	5	0	48	4	0	0	15	29	48
	19	SANTO DOMINGO SUCHITEPEQUEZ	12	48	0	60	17	0	0	26	10	7	0	60	27	0	0	15	18	60
	20	SANTO TOMAS LA UNIÓN	8	32	0	40	15	0	0	8	10	6	1	40	15	0	0	4	21	40
	21	ZUNILITO	9	15	0	24	8	0	0	9	2	5	0	24	6	0	0	9	9	24





Nombre de la meta:

Inscripciones de hechos y actos registrales realizadas

**REGISTRO CENTRAL DE LAS PERSONAS
SEGUIMIENTO TEMÁTICO INSTITUCIONAL 2018
MES REPORTADO: AGOSTO**

D	M	Departamento / municipio	Sexo		No definido	Total	Edad						No definido	Pueblo						
			Mujeres	Hombres			Niñez			Juventud 14 a 30 años	Adultos 31 a 60 años	Tercera Edad 61 años en adelante		Total	Maya	Xinca	Garifuna	Mestizos/Ladinos	No Indican	Total
							0 - 2	3 - 5	6 - 13											
21		Departamento de Totonicapán	570	826	0	1,396	1,011	0	5	161	118	100	1	1,396	344	0	0	14	1,038	1,396
	1	MOMOSTENANGO	121	167	0	288	213	0	3	28	18	26	0	288	66	0	0	4	218	288
	2	SAN ANDRÉS XECUL	31	51	0	82	50	0	0	17	6	9	0	82	31	0	0	0	51	82
	3	SAN BARTOLO	10	11	0	21	13	0	0	2	2	4	0	21	7	0	0	0	14	21
	4	SAN CRISTÓBAL TOTONICAPÁN	27	53	0	80	43	0	1	11	12	13	0	80	38	0	0	2	40	80
	5	SAN FRANCISCO EL ALTO	41	76	0	117	70	0	0	20	19	8	0	117	38	0	0	1	78	117
	6	SANTA LUCÍA LA REFORMA	31	31	0	62	58	0	0	2	2	0	0	62	4	0	0	0	58	62
	7	SANTA MARÍA CHIQUIMULA	57	77	0	134	95	0	1	17	13	8	0	134	40	0	0	1	93	134
	8	TOTONICAPÁN	252	360	0	612	469	0	0	64	46	32	1	612	120	0	0	6	486	612
22		Departamento de Zacapa	281	442	0	723	443	4	7	96	108	65	0	723	0	0	0	231	492	723
	1	CABAÑAS	7	13	0	20	13	0	0	4	1	2	0	20	0	0	0	8	12	20
	2	ESTANZUELA	9	32	0	41	13	0	1	15	9	3	0	41	0	0	0	23	18	41
	3	GUALÁN	42	55	0	97	47	0	0	9	27	14	0	97	0	0	0	44	53	97
	4	HUITÉ	5	11	0	16	8	0	1	2	4	1	0	16	0	0	0	6	10	16
	5	LA UNIÓN	24	46	0	70	55	0	0	6	4	5	0	70	0	0	0	16	54	70
	6	RÍO HONDO	16	23	0	39	17	0	0	9	6	7	0	39	0	0	0	21	18	39
	7	SAN DIEGO	9	10	0	19	11	0	0	2	5	1	0	19	0	0	0	8	11	19
	8	SAN JORGE	12	11	0	23	10	0	1	3	6	3	0	23	0	0	0	8	15	23
	9	TECULUTÁN	12	32	0	44	19	0	0	7	11	7	0	44	0	0	0	25	19	44
	10	USUMATLÁN	5	12	0	17	9	0	0	5	2	1	0	17	0	0	0	5	12	17
	11	ZACAPA	140	197	0	337	241	4	4	34	33	21	0	337	0	0	0	67	270	337


1
Jennifer Patricia Balcárcel De León
Coordinador de Registro Civil
Registro Nacional de las Personas
Sede Central RENAP Guatemala, Guatemala


1
Licda. Claudia Mercedes Hernández Escalante
Subordinada de Registro Civil
de las Oficinas Regionales
Registro Nacional de las Personas
Sede Central RENAP Guatemala, Guatemala


Axel Ottoniel Maas Jácome
Registrador Central de las Personas
Registro Central de las Personas
Sede Central RENAP Guatemala, Guatemala

Seguimiento Temático Institucional 2018

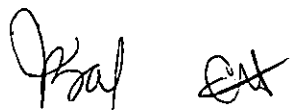
INSCRIPCIONES EXTEMPORÁNEAS DE NACIMIENTO REALIZADAS

Nombre de la meta:

Inscripciones extemporáneas de nacimiento realizadas.

**REGISTRO CENTRAL DE LAS PERSONAS
SEGUIMIENTO TEMÁTICO INSTITUCIONAL 2018
MES REPORTADO: AGOSTO**

D	M	Departamento / municipio	Población beneficiada											Total	Maya	Xinca	Garifuna	Mestizos/ Ladinos	No Indican	Total
			Sexo			Total	Edad					No definido								
			Mujeres	Hombres	No definido		Niñez			Juventud	Adultos		Tercera Edad							
0 - 2	3 - 5	6 - 13	14 a 30 años	31 a 60 años	61 años en adelante															
		República de Guatemala	2,310	2,244	0	4,554	3,671	393	267	102	55	66	0	4,554	0	0	0	1	4,553	4,554
1		Departamento de Alta Verapaz	258	289	0	547	487	27	19	4	1	9	0	547	0	0	0	0	547	547
	1	CHAHAL	8	6	0	14	11	1	2	0	0	0	0	14	0	0	0	0	14	14
	2	CHISEC	23	24	0	47	45	1	0	0	0	1	0	47	0	0	0	0	47	47
	3	COBÁN	26	53	0	79	68	2	5	3	0	1	0	79	0	0	0	0	79	79
	4	FRAY BARTOLOMÉ DE LAS CASAS	17	18	0	35	32	1	2	0	0	0	0	35	0	0	0	0	35	35
	5	LANQUÍN	1	8	0	9	8	0	0	0	0	1	0	9	0	0	0	0	9	9
	6	PANZÓS	28	14	0	42	34	3	3	0	1	1	0	42	0	0	0	0	42	42
	7	RAXRUHÁ	6	8	0	14	14	0	0	0	0	0	0	14	0	0	0	0	14	14
	8	SAN CRISTÓBAL VERAPAZ	5	3	0	8	7	0	0	0	0	1	0	8	0	0	0	0	8	8
	9	SAN JUAN CHAMELCO	11	10	0	21	19	1	1	0	0	0	0	21	0	0	0	0	21	21
	10	SAN MIGUEL TUCURÚ	15	15	0	30	30	0	0	0	0	0	0	30	0	0	0	0	30	30
	11	SAN PEDRO CARCHÁ	61	63	0	124	112	8	4	0	0	0	0	124	0	0	0	0	124	124
	12	SANTA CATALINA LA TINTA	4	5	0	9	8	1	0	0	0	0	0	9	0	0	0	0	9	9
	13	SANTA CRUZ VERAPAZ	4	3	0	7	7	0	0	0	0	0	0	7	0	0	0	0	7	7
	14	SANTA MARÍA CAHABÓN	14	13	0	27	22	2	0	0	0	3	0	27	0	0	0	0	27	27
	15	SENAHÚ	33	42	0	75	66	5	2	1	0	1	0	75	0	0	0	0	75	75
	16	TACTIC	2	3	0	5	3	2	0	0	0	0	0	5	0	0	0	0	5	5
	17	TAMAHÚ	0	1	0	1	1	0	0	0	0	0	0	1	0	0	0	0	1	1



Nombre de la meta:

Inscripciones extemporáneas de nacimiento realizadas.

REGISTRO CENTRAL DE LAS PERSONAS
SEGUIMIENTO TEMÁTICO INSTITUCIONAL 2018
MES REPORTADO: AGOSTO

D	M	Departamento / municipio	Sexo		No definido	Total	Edad						Pueblo							
			Mujeres	Hombres			Niñez			Juventud 14 a 30 años	Adultos 31 a 60 años	Tercera Edad 61 años en adelante	No definido	Total	Maya	Xinca	Garífuna	Mestizos/Ladinos	No Indican	Total
							0 - 2	3 - 5	6 - 13											
2		Departamento de Baja Verapaz	33	33	0	66	61	4	1	0	0	0	0	66	0	0	0	0	66	66
	1	CUBULCO	9	5	0	14	14	0	0	0	0	0	0	14	0	0	0	0	14	14
	2	GRANADOS	3	2	0	5	4	1	0	0	0	0	0	5	0	0	0	0	5	5
	3	PURULHÁ	13	21	0	34	33	1	0	0	0	0	0	34	0	0	0	0	34	34
	4	RABINAL	2	2	0	4	2	1	1	0	0	0	0	4	0	0	0	0	4	4
	5	SALAMÁ	3	1	0	4	4	0	0	0	0	0	0	4	0	0	0	0	4	4
	6	SAN JERÓNIMO	1	1	0	2	1	1	0	0	0	0	0	2	0	0	0	0	2	2
	7	SAN MIGUEL CHICAJ	1	1	0	2	2	0	0	0	0	0	0	2	0	0	0	0	2	2
	8	SANTA CRUZ EL CHOL	1	0	0	1	1	0	0	0	0	0	0	1	0	0	0	0	1	1
3		Departamento de Chimaltenango	49	35	0	84	59	8	7	4	3	3	0	84	0	0	0	0	84	84
	1	ACATENANGO	1	0	0	1	1	0	0	0	0	0	0	1	0	0	0	0	1	1
	2	CHIMALTENANGO	8	5	0	13	8	1	3	0	0	1	0	13	0	0	0	0	13	13
	3	EL TEJAR	1	0	0	1	0	1	0	0	0	0	0	1	0	0	0	0	1	1
	4	PATZICÍA	5	4	0	9	8	1	0	0	0	0	0	9	0	0	0	0	9	9
	5	PATZÚN	5	1	0	6	5	0	1	0	0	0	0	6	0	0	0	0	6	6
	6	POCHUTA	4	6	0	10	2	0	0	4	3	1	0	10	0	0	0	0	10	10
	7	SAN JOSE POAQUIL	0	1	0	1	0	1	0	0	0	0	0	1	0	0	0	0	1	1
	8	SAN JUAN COMALAPA	2	1	0	3	3	0	0	0	0	0	0	3	0	0	0	0	3	3
	9	SAN MARTÍN JILOTEPEQUE	4	1	0	5	4	1	0	0	0	0	0	5	0	0	0	0	5	5
	10	SAN PEDRO YEPOCAPA	7	5	0	12	11	1	0	0	0	0	0	12	0	0	0	0	12	12
	11	SANTA APOLONIA	0	2	0	2	2	0	0	0	0	0	0	2	0	0	0	0	2	2
	12	SANTA CRUZ BALANYÁ	1	2	0	3	2	1	0	0	0	0	0	3	0	0	0	0	3	3
	13	TECPÁN GUATEMALA	9	6	0	15	13	1	1	0	0	0	0	15	0	0	0	0	15	15
	14	ZARAGOZA	2	1	0	3	0	0	2	0	0	1	0	3	0	0	0	0	3	3

[Handwritten signature]

Nombre de la mesa:

Inscripciones extemporáneas de nacimiento realizadas.

**REGISTRO CENTRAL DE LAS PERSONAS
SEGUIMIENTO TEMÁTICO INSTITUCIONAL 2018
MES REPORTADO: AGOSTO**

D	M	Departamento / municipio	Sexo		Edad									Pueblo							
			Mujeres	Hombres	No definido	Total	Niñez			Juventud 14 a 30 años	Adultos 31 a 60 años	Tercera Edad 61 años en adelante	No definido	Total	Maya	Xinca	Garifuna	Mestizos/ Ladinos	No Indican	Total	
							0 - 2	3 - 5	6 - 13												
4		Departamento de Chiquimula	60	48	0	108	96	6	3	0	2	1	0	108	0	0	0	0	0	108	108
	1	CAMOTÁN	10	3	0	13	13	0	0	0	0	0	0	13	0	0	0	0	0	13	13
	2	CHIQUMULA	19	17	0	36	33	2	1	0	0	0	0	36	0	0	0	0	0	36	36
	3	CONCEPCIÓN LAS MINAS	0	1	0	1	1	0	0	0	0	0	0	1	0	0	0	0	0	1	1
	4	ESQUIPULAS	6	6	0	12	8	3	1	0	0	0	0	12	0	0	0	0	0	12	12
	5	IPALA	1	2	0	3	0	0	1	0	1	1	0	3	0	0	0	0	0	3	3
	6	JOCOTÁN	19	13	0	32	31	1	0	0	0	0	0	32	0	0	0	0	0	32	32
	7	OLOPA	2	3	0	5	5	0	0	0	0	0	0	5	0	0	0	0	0	5	5
	8	QUEZALTEPEQUE	1	1	0	2	1	0	0	0	1	0	0	2	0	0	0	0	0	2	2
	9	SAN JACINTO	1	0	0	1	1	0	0	0	0	0	0	1	0	0	0	0	0	1	1
	10	SAN JOSÉ LA ARADA	0	1	0	1	1	0	0	0	0	0	0	1	0	0	0	0	0	1	1
	11	SAN JUAN ERMITA	1	1	0	2	2	0	0	0	0	0	0	2	0	0	0	0	0	2	2
5		Departamento de El Progreso	8	5	0	13	12	0	1	0	0	0	0	13	0	0	0	0	0	13	13
	1	GUASTATOYA	2	1	0	3	3	0	0	0	0	0	0	3	0	0	0	0	0	3	3
	2	SAN AGUSTÍN ACASAGUASTLÁN	2	2	0	4	3	0	1	0	0	0	0	4	0	0	0	0	0	4	4
	3	SAN ANTONIO LA PAZ	1	0	0	1	1	0	0	0	0	0	0	1	0	0	0	0	0	1	1
	4	SANARATE	3	2	0	5	5	0	0	0	0	0	0	5	0	0	0	0	0	5	5

Prof. EA

Nombre de la meta:

Inscripciones extemporáneas de nacimiento realizadas.

**REGISTRO CENTRAL DE LAS PERSONAS
SEGUIMIENTO TEMÁTICO INSTITUCIONAL 2018
MES REPORTADO: AGOSTO**

D	M	Departamento / municipio	Población beneficiada																		
			Sexo			Total	Edad							Pueblo							
			Mujeres	Hombres	No definido		Niñez			Juventud	Adultos	Tercera Edad	No definido	Total	Maya	Xinca	Garífuna	Mestizos/Ladinos	No Indican	Total	
0 - 2	3 - 5	6 - 13	14 a 30 años	31 a 60 años	61 años en adelante																
6		Departamento de Escuintla	125	119	0	244	175	28	26	5	4	6	0	244	0	0	0	0	0	244	244
	1	ESCUINTLA	33	34	0	67	48	8	5	4	2	0	67	0	0	0	0	0	0	67	67
	2	GUANAGAZAPA	1	1	0	2	0	1	1	0	0	0	2	0	0	0	0	0	0	2	2
	3	IZTAPA	4	5	0	9	9	0	0	0	0	0	9	0	0	0	0	0	0	9	9
	4	LA DEMOCRACIA	6	1	0	7	5	0	0	0	1	1	7	0	0	0	0	0	0	7	7
	5	LA GOMERA	6	7	0	13	11	2	0	0	0	0	13	0	0	0	0	0	0	13	13
	6	MASAGUA	3	4	0	7	5	1	0	0	0	1	7	0	0	0	0	0	0	7	7
	7	NUEVA CONCEPCIÓN	8	7	0	15	10	2	0	1	1	1	15	0	0	0	0	0	0	15	15
	8	PALÍN	7	3	0	10	9	1	0	0	0	0	10	0	0	0	0	0	0	10	10
	9	PUERTO SAN JOSÉ	9	12	0	21	18	0	0	0	0	3	21	0	0	0	0	0	0	21	21
	10	SAN VICENTE PACAYA	1	2	0	3	2	0	1	0	0	0	3	0	0	0	0	0	0	3	3
	11	SANTA LUCÍA COTZUMALGUAPA	21	13	0	34	26	3	5	0	0	0	34	0	0	0	0	0	0	34	34
	12	SIPACATE	0	2	0	2	2	0	0	0	0	0	2	0	0	0	0	0	0	2	2
	13	SIGÜINALÁ	5	4	0	9	8	0	1	0	0	0	9	0	0	0	0	0	0	9	9
	14	TIQUISATE	21	24	0	45	22	10	13	0	0	0	45	0	0	0	0	0	0	45	45
7		Departamento de Guatemala	370	341	0	711	567	69	44	21	2	8	711	0	0	0	0	0	0	711	711
	1	AMATILÁN	25	17	0	42	28	6	3	1	2	2	42	0	0	0	0	0	0	42	42
	2	CHINAUTLA	9	6	0	15	11	0	3	0	0	1	15	0	0	0	0	0	0	15	15
	3	CHUARRANCHO	2	1	0	3	2	0	0	0	0	1	3	0	0	0	0	0	0	3	3
	4	FRAJANES	0	6	0	6	5	0	0	1	0	0	6	0	0	0	0	0	0	6	6
	5	GUATEMALA	207	191	0	398	318	41	24	11	0	4	398	0	0	0	0	0	0	398	398
	6	MIXCO	28	25	0	53	32	10	9	2	0	0	53	0	0	0	0	0	0	53	53
	7	PALENCIA	5	5	0	10	10	0	0	0	0	0	10	0	0	0	0	0	0	10	10
	8	SAN JOSÉ DEL GOLFO	1	0	0	1	1	0	0	0	0	0	1	0	0	0	0	0	0	1	1
	9	SAN JOSÉ PINULA	6	6	0	12	12	0	0	0	0	0	12	0	0	0	0	0	0	12	12
	10	SAN JUAN SACATEPÉQUEZ	25	29	0	54	49	2	1	2	0	0	54	0	0	0	0	0	0	54	54
	11	SAN MIGUEL PETAPA	13	11	0	24	22	1	0	1	0	0	24	0	0	0	0	0	0	24	24
	12	SAN PEDRO AYAMPUC	2	4	0	6	4	0	2	0	0	0	6	0	0	0	0	0	0	6	6
	13	SAN PEDRO SACATEPÉQUEZ	7	6	0	13	10	2	1	0	0	0	13	0	0	0	0	0	0	13	13
	14	SAN RAYMUNDO	8	3	0	11	8	1	0	2	0	0	11	0	0	0	0	0	0	11	11
	15	SANTA CATARINA PINULA	1	4	0	5	4	1	0	0	0	0	5	0	0	0	0	0	0	5	5
	16	VILLA CANALES	15	8	0	23	22	1	0	0	0	0	23	0	0	0	0	0	0	23	23
	17	VILLA NUEVA	16	19	0	35	29	4	1	1	0	0	35	0	0	0	0	0	0	35	35

Isabel EA

Nombre de la meta:

Inscripciones extemporáneas de nacimiento realizadas.

**REGISTRO CENTRAL DE LAS PERSONAS
SEGUIMIENTO TEMÁTICO INSTITUCIONAL 2018
MES REPORTADO: AGOSTO**

D	M	Departamento / municipio	Sexo		No definido	Total	Edad						No definido	Pueblo					Total		
			Mujeres	Hombres			Niñez			Juventud 14 a 30 años	Adultos 31 a 60 años	Tercera Edad 61 años en adelante		Total	Maya	Xinca	Garífuna	Mestizos/Ladinos		No Indígena	
							0 - 2	3 - 5	6 - 13												
8		Departamento de Huehuetenango	286	323	0	609	477	49	33	30	11	9	0	609	0	0	0	0	0	609	609
	1	AGUACATÁN	3	5	0	8	6	1	0	0	0	1	0	8	0	0	0	0	0	8	8
	2	CHIANTLA	9	15	0	24	19	1	2	2	0	0	0	24	0	0	0	0	0	24	24
	3	COLOTENANGO	4	4	0	8	8	0	0	0	0	0	0	8	0	0	0	0	0	8	8
	4	CONCEPCIÓN HUISTA	5	4	0	9	6	1	1	1	0	0	0	9	0	0	0	0	0	9	9
	5	CUILCO	25	26	0	51	40	8	2	0	1	0	0	51	0	0	0	0	0	51	51
	6	HUEHUETENANGO	15	14	0	29	22	1	5	1	0	0	0	29	0	0	0	0	0	29	29
	7	JACALTENANGO	9	3	0	12	9	1	0	0	0	2	0	12	0	0	0	0	0	12	12
	8	LA DEMOCRACIA	16	27	0	43	28	9	4	2	0	0	0	43	0	0	0	0	0	43	43
	9	LA LIBERTAD	6	5	0	11	7	1	2	0	1	0	0	11	0	0	0	0	0	11	11
	10	MALACATANCITO	2	4	0	6	5	0	1	0	0	0	0	6	0	0	0	0	0	6	6
	11	NENTÓN	38	31	0	69	43	8	3	7	4	4	0	69	0	0	0	0	0	69	69
	12	PETATÁN	2	1	0	3	2	0	0	0	0	1	0	3	0	0	0	0	0	3	3
	13	SAN ANTONIO HUISTA	2	2	0	4	3	0	0	0	1	0	0	4	0	0	0	0	0	4	4
	14	SAN GASPAR IXCHIL	1	0	0	1	1	0	0	0	0	0	0	1	0	0	0	0	0	1	1
	15	SAN ILDEFONSO IXTAHUACÁN	8	12	0	20	20	0	0	0	0	0	0	20	0	0	0	0	0	20	20
	16	SAN JUAN IXCOY	11	8	0	19	16	0	2	0	1	0	0	19	0	0	0	0	0	19	19
	17	SAN MATEO IXTATÁN	20	20	0	40	37	1	1	1	0	0	0	40	0	0	0	0	0	40	40
	18	SAN MIGUEL ACATÁN	8	14	0	22	14	2	0	4	2	0	0	22	0	0	0	0	0	22	22
	19	SAN PEDRO NECTA	6	4	0	10	10	0	0	0	0	0	0	10	0	0	0	0	0	10	10
	20	SAN PEDRO SOLOMA	33	35	0	68	64	4	0	0	0	0	0	68	0	0	0	0	0	68	68
	21	SAN RAFAEL LA INDEPENDENCIA	2	2	0	4	4	0	0	0	0	0	0	4	0	0	0	0	0	4	4
	22	SAN RAFAEL PETZAL	0	2	0	2	1	0	0	0	0	1	0	2	0	0	0	0	0	2	2
	23	SAN SEBASTIÁN COATÁN	6	6	0	12	9	2	0	0	1	0	0	12	0	0	0	0	0	12	12
	24	SAN SEBASTIÁN HUEHUETENANGO	4	6	0	10	10	0	0	0	0	0	0	10	0	0	0	0	0	10	10
	25	SANTA ANA HUISTA	5	3	0	8	3	0	4	1	0	0	0	8	0	0	0	0	0	8	8
	26	SANTA BÁRBARA	4	3	0	7	6	1	0	0	0	0	0	7	0	0	0	0	0	7	7
	27	SANTA CRUZ BARILLAS	20	47	0	67	49	2	5	11	0	0	0	67	0	0	0	0	0	67	67
	28	SANTA EULALIA	12	11	0	23	23	0	0	0	0	0	0	23	0	0	0	0	0	23	23
	29	SANTIAGO CHIMALTENANGO	1	3	0	4	3	1	0	0	0	0	0	4	0	0	0	0	0	4	4
	30	TECTITÁN	0	2	0	2	1	1	0	0	0	0	0	2	0	0	0	0	0	2	2
	31	TODOS SANTOS CUCHUMATÁN	4	3	0	7	4	2	1	0	0	0	0	7	0	0	0	0	0	7	7
	32	UNIÓN CANTINIL	5	1	0	6	4	2	0	0	0	0	0	6	0	0	0	0	0	6	6

Prof. Est.

Nombre de la meta:

Inscripciones extemporáneas de nacimiento realizadas.

REGISTRO CENTRAL DE LAS PERSONAS
SEGUIMIENTO TEMÁTICO INSTITUCIONAL 2018
MES REPORTADO: AGOSTO

D	M	Departamento / municipio	Sexo		No definido	Total	Edad						No definido	Pueblo					Total	
			Mujeres	Hombres			Niñez			Juventud 14 a 30 años	Adultos 31 a 60 años	Tercera Edad 61 años en adelante		Total	Maya	Xinca	Garífuna	Mestizos/Ladinos		No Indican
							0 - 2	3 - 5	6 - 13											
9		Departamento de Izabal	109	105	0	214	184	12	10	1	3	4	0	214	0	0	0	0	214	214
	1	EL ESTOR	42	48	0	90	84	3	3	0	0	0	0	90	0	0	0	0	90	90
	2	LIVINGSTON	23	14	0	37	34	2	0	0	1	0	0	37	0	0	0	0	37	37
	3	LOS AMATES	9	4	0	13	12	0	1	0	0	0	0	13	0	0	0	0	13	13
	4	MORALES	16	20	0	36	28	3	3	0	0	2	0	36	0	0	0	0	36	36
	5	PUERTO BARRIOS	19	19	0	38	26	4	3	1	2	2	0	38	0	0	0	0	38	38
10		Departamento de Jalapa	19	23	0	42	36	3	2	0	1	0	0	42	0	0	0	0	42	42
	1	JALAPA	8	6	0	14	10	2	1	0	1	0	0	14	0	0	0	0	14	14
	2	MATAQUESCUINTLA	2	1	0	3	1	1	1	0	0	0	0	3	0	0	0	0	3	3
	3	MONJAS	0	2	0	2	2	0	0	0	0	0	0	2	0	0	0	0	2	2
	4	SAN CARLOS ALZATATE	1	1	0	2	2	0	0	0	0	0	0	2	0	0	0	0	2	2
	5	SAN LUIS JILOTEPEQUE	1	1	0	2	2	0	0	0	0	0	0	2	0	0	0	0	2	2
6	SAN PEDRO PINULA	7	12	0	19	19	0	0	0	0	0	0	19	0	0	0	0	19	19	
11		Departamento de Jutiapa	31	20	0	51	31	3	6	3	4	4	0	51	0	0	0	0	51	51
	1	ASUNCIÓN MITA	1	2	0	3	1	0	1	0	0	1	0	3	0	0	0	0	3	3
	2	ATESCATEMPA	2	3	0	5	3	0	2	0	0	0	0	5	0	0	0	0	5	5
	3	COMAPA	2	0	0	2	2	0	0	0	0	0	0	2	0	0	0	0	2	2
	4	CONGUACO	4	0	0	4	3	1	0	0	0	0	0	4	0	0	0	0	4	4
	5	EL PROGRESO	1	1	0	2	1	0	0	0	1	0	0	2	0	0	0	0	2	2
	6	JALPATAGUA	3	0	0	3	2	0	0	0	1	0	0	3	0	0	0	0	3	3
	7	JEREZ	1	1	0	2	1	0	1	0	0	0	0	2	0	0	0	0	2	2
	8	JUTIAPA	5	3	0	8	4	0	2	2	0	0	0	8	0	0	0	0	8	8
	9	MOYUTA	8	5	0	13	7	2	0	1	2	1	0	13	0	0	0	0	13	13
	10	PASACO	2	0	0	2	1	0	0	0	0	1	0	2	0	0	0	0	2	2
	11	QUESADA	0	3	0	3	3	0	0	0	0	0	0	3	0	0	0	0	3	3
	12	SANTA CATARINA MITA	1	0	0	1	0	0	0	0	0	1	0	1	0	0	0	0	1	1
	13	YUPILTEPEQUE	1	1	0	2	2	0	0	0	0	0	0	2	0	0	0	0	2	2
14	ZAPOTILÁN	0	1	0	1	1	0	0	0	0	0	0	1	0	0	0	0	1	1	

Handwritten signatures and initials.

Nombre de la meta:

Inscripciones extemporáneas de nacimiento realizadas.

REGISTRO CENTRAL DE LAS PERSONAS
SEGUIMIENTO TEMÁTICO INSTITUCIONAL 2018
MES REPORTADO: AGOSTO

D	M	Departamento / municipio	Población beneficiada												Total	Maya	Xinca	Garífuna	Mestizos/ Ladinos	No Indígena	Total			
			Sexo			Edad							Pueblo											
			Mujeres	Hombres	No definido	Niñez			Juventud	Adultos	Tercera Edad	No definido	Total	Maya								Xinca	Garífuna	Mestizos/ Ladinos
12		Departamento de Petén	128	136	0	264	201	30	22	3	4				4	0	264	0	0	0	1			
	1	DOLORES	5	6	0	11	11	0	0	0	0	0	0	11	0	0	0	0	11	11				
	2	EL CHAL	0	2	0	2	2	0	0	0	0	0	0	2	0	0	0	0	2	2				
	3	FLORES	4	1	0	5	2	0	2	0	0	1	0	5	0	0	0	0	5	5				
	4	LA LIBERTAD	31	33	0	64	47	10	5	1	1	0	0	64	0	0	0	0	64	64				
	5	LAS CRUCES	9	20	0	29	23	3	2	0	0	1	0	29	0	0	0	0	29	29				
	6	MELCHOR DE MENCOS	1	2	0	3	2	0	1	0	0	0	0	3	0	0	0	0	3	3				
	7	POPTÚN	15	11	0	26	22	3	1	0	0	0	0	26	0	0	0	0	26	26				
	8	SAN ANDRÉS	6	3	0	9	5	3	1	0	0	0	0	9	0	0	0	0	9	9				
	9	SAN BENITO	4	10	0	14	8	3	1	0	2	0	0	14	0	0	0	0	14	14				
	10	SAN FRANCISCO	1	5	0	6	6	0	0	0	0	0	0	6	0	0	0	0	6	6				
	11	SAN JOSÉ	1	1	0	2	1	0	0	1	0	0	0	2	0	0	0	1	1	2				
	12	SAN LUIS	13	13	0	26	23	1	1	0	0	1	0	26	0	0	0	0	26	26				
	13	SANTA ANA	5	0	0	5	5	0	0	0	0	0	0	5	0	0	0	0	5	5				
	14	SAYAXCHE	33	29	0	62	44	7	8	1	1	1	0	62	0	0	0	0	62	62				

[Handwritten signatures]

Nombre de la meta:

Inscripciones extemporáneas de nacimiento realizadas.

REGISTRO CENTRAL DE LAS PERSONAS
SEGUIMIENTO TEMÁTICO INSTITUCIONAL 2018
MES REPORTADO: AGOSTO

D	M	Departamento / municipio	Población beneficiada											Total	Maya	Xinca	Garífuna	Mestizos/ Ladinos	No indican	Total	
			Sexo			Edad							Pueblo								
			Mujeres	Hombres	No definido	Total	Niñez			Juventud	Adultos	Tercera Edad 61 años en adelante	No definido								
0 - 2	3 - 5	6 - 13	14 a 30 años	31 a 60 años																	
13		Departamento de Quetzaltenango	68	79	0	147	117	11	7	4	4	4	0	147	0	0	0	0	147	147	
	1	ALMOLONGA	0	3	0	3	2	1	0	0	0	0	0	3	0	0	0	0	3	3	
	2	CABRICÁN	2	1	0	3	3	0	0	0	0	0	0	3	0	0	0	0	3	3	
	3	CAJOLÁ	5	2	0	7	6	1	0	0	0	0	0	7	0	0	0	0	7	7	
	4	CANTEL	2	6	0	8	6	1	0	0	1	0	0	8	0	0	0	0	8	8	
	5	COATEPEQUE	15	12	0	27	13	5	4	3	2	0	0	27	0	0	0	0	27	27	
	6	COLOMBA	7	4	0	11	11	0	0	0	0	0	0	11	0	0	0	0	11	11	
	7	CONCEPCIÓN CHIQUIRICHAPA	3	2	0	5	5	0	0	0	0	0	0	5	0	0	0	0	5	5	
	8	EL PALMAR	2	3	0	5	5	0	0	0	0	0	0	5	0	0	0	0	5	5	
	9	FLORES COSTA CUCA	4	1	0	5	2	0	1	0	1	1	0	5	0	0	0	0	5	5	
	10	GÉNOVA	2	2	0	4	2	0	1	0	0	1	0	4	0	0	0	0	4	4	
	11	HUITÁN	1	0	0	1	1	0	0	0	0	0	0	1	0	0	0	0	1	1	
	12	OLINTEPEQUE	2	3	0	5	5	0	0	0	0	0	0	5	0	0	0	0	5	5	
	13	OSTUNCALCO	2	4	0	6	6	0	0	0	0	0	0	6	0	0	0	0	6	6	
	14	PALESTINA DE LOS ALTOS	3	3	0	6	5	1	0	0	0	0	0	6	0	0	0	0	6	6	
	15	QUETZALTENANGO	10	21	0	31	30	1	0	0	0	0	0	31	0	0	0	0	31	31	
	16	SAN CARLOS SIJA	2	2	0	4	4	0	0	0	0	0	0	4	0	0	0	0	4	4	
	17	SAN FRANCISCO LA UNIÓN	0	2	0	2	2	0	0	0	0	0	0	2	0	0	0	0	2	2	
	18	SAN MARTÍN SACATEPÉQUEZ	3	6	0	9	6	1	0	1	0	1	0	9	0	0	0	0	9	9	
	19	SAN MATEO	1	0	0	1	1	0	0	0	0	0	0	1	0	0	0	0	1	1	
	20	SIBILIA	0	1	0	1	0	0	0	0	0	1	0	1	0	0	0	0	1	1	
	21	ZUNIL	2	1	0	3	2	0	1	0	0	0	0	3	0	0	0	0	3	3	
14		Departamento de Quiché	186	164	0	350	284	31	21	9	3	2	0	350	0	0	0	0	350	350	
	1	CANILLA	0	1	0	1	1	0	0	0	0	0	0	1	0	0	0	0	1	1	
	2	CHAJUL	6	3	0	9	6	2	1	0	0	0	0	9	0	0	0	0	9	9	
	3	CHICAMÁN	4	12	0	16	15	0	0	1	0	0	0	16	0	0	0	0	16	16	
	4	CHICHÉ	0	1	0	1	1	0	0	0	0	0	0	1	0	0	0	0	1	1	
	5	CHICHICASTENANGO	22	15	0	37	36	0	1	0	0	0	0	37	0	0	0	0	37	37	
	6	CHINIQUE	1	0	0	1	1	0	0	0	0	0	0	1	0	0	0	0	1	1	
	7	CUNÉN	4	3	0	7	6	0	0	1	0	0	0	7	0	0	0	0	7	7	
	8	IXCÁN	54	33	0	87	58	15	9	3	2	0	0	87	0	0	0	0	87	87	
	9	JOYABAJ	3	7	0	10	9	0	0	1	0	0	0	10	0	0	0	0	10	10	
	10	NEBAJ	6	15	0	21	20	0	1	0	0	0	0	21	0	0	0	0	21	21	
	11	PACHALUM	0	1	0	1	0	1	0	0	0	0	0	1	0	0	0	0	1	1	
	12	PAIZITE	4	4	0	8	5	2	0	1	0	0	0	8	0	0	0	0	8	8	
	13	SACAPULAS	11	13	0	24	19	2	0	1	1	1	0	24	0	0	0	0	24	24	
	14	SAN ANDRÉS SAUCABAJÁ	3	0	0	3	3	0	0	0	0	0	0	3	0	0	0	0	3	3	
	15	SAN ANTONIO ILOTENANGO	5	8	0	13	10	2	1	0	0	0	0	13	0	0	0	0	13	13	
	16	SAN BARTOLOMÉ JOCOTENANGO	13	1	0	14	10	3	1	0	0	0	0	14	0	0	0	0	14	14	
	17	SAN JUAN COTZAL	6	11	0	17	16	1	0	0	0	0	0	17	0	0	0	0	17	17	
	18	SAN PEDRO JOCOPILAS	7	6	0	13	7	1	3	1	0	1	0	13	0	0	0	0	13	13	
	19	SANTA CRUZ DEL QUICHÉ	10	14	0	24	19	1	4	0	0	0	0	24	0	0	0	0	24	24	
	20	USPANTÁN	23	16	0	39	38	1	0	0	0	0	0	39	0	0	0	0	39	39	
	21	ZACUALPA	4	0	0	4	4	0	0	0	0	0	0	4	0	0	0	0	4	4	

Isal *SA*

Nombre de la meta:

Inscripciones extemporáneas de nacimiento realizadas.

**REGISTRO CENTRAL DE LAS PERSONAS
SEGUIMIENTO TEMÁTICO INSTITUCIONAL 2018
MES REPORTADO: AGOSTO**

D	M	Departamento / municipio	Población beneficiada											Total	Maya	Xinca	Garífuna	Mestizos/ Ladinos	No Indican	Total
			Sexo			Total	Edad					No definido								
			Mujeres	Hombres	No definido		Niñez			Juventud	Adultos		Tercera Edad 61 años en adelante							
0 - 2	3 - 5	6 - 13	14 a 30 años	31 a 60 años																
15		Departamento de Retalhuleu	37	30	0	67	47	6	7	3	1	3	0	67	0	0	0	0	67	67
	1	CHAMPERICO	7	5	0	12	7	2	3	0	0	0	0	12	0	0	0	0	12	12
	2	EL ASINTAL	2	1	0	3	2	0	0	0	0	1	0	3	0	0	0	0	3	3
	3	NUEVO SAN CARLOS	2	2	0	4	4	0	0	0	0	0	0	4	0	0	0	0	4	4
	4	RETALHULEU	19	13	0	32	23	2	3	2	1	1	0	32	0	0	0	0	32	32
	5	SAN ANDRÉS VILLA SECA	5	4	0	9	5	2	1	0	0	1	0	9	0	0	0	0	9	9
	6	SAN FELIPE RETALHULEU	0	1	0	1	1	0	0	0	0	0	0	1	0	0	0	0	1	1
	7	SAN MARTÍN ZAPOTILÁN	1	3	0	4	3	0	0	1	0	0	0	4	0	0	0	0	4	4
	8	SAN SEBASTIÁN	1	1	0	2	2	0	0	0	0	0	0	2	0	0	0	0	2	2
16		Departamento de Sacatepéquez	34	35	0	69	57	5	5	1	1	0	0	69	0	0	0	0	69	69
	1	ANTIGUA GUATEMALA	13	14	0	27	20	2	3	1	1	0	0	27	0	0	0	0	27	27
	2	CIUDAD VIEJA	4	3	0	7	4	1	2	0	0	0	0	7	0	0	0	0	7	7
	3	JOCOTENANGO	3	0	0	3	3	0	0	0	0	0	0	3	0	0	0	0	3	3
	4	MAGDALENA MILPAS ALTAS	1	2	0	3	2	1	0	0	0	0	0	3	0	0	0	0	3	3
	5	SAN ANTONIO AGUAS CALIENTES	0	1	0	1	1	0	0	0	0	0	0	1	0	0	0	0	1	1
	6	SAN JUAN ALOTENANGO	2	1	0	3	2	1	0	0	0	0	0	3	0	0	0	0	3	3
	7	SAN LUCAS SACATEPÉQUEZ	3	0	0	3	3	0	0	0	0	0	0	3	0	0	0	0	3	3
	8	SAN MIGUEL DUEÑAS	1	0	0	1	1	0	0	0	0	0	0	1	0	0	0	0	1	1
	9	SANTA LUCÍA MILPAS ALTAS	2	3	0	5	5	0	0	0	0	0	0	5	0	0	0	0	5	5
	10	SANTA MARÍA DE JESÚS	2	1	0	3	3	0	0	0	0	0	0	3	0	0	0	0	3	3
	11	SANTIAGO SACATEPÉQUEZ	3	7	0	10	10	0	0	0	0	0	0	10	0	0	0	0	10	10
	12	SANTO DOMINGO XENACÓJ	0	2	0	2	2	0	0	0	0	0	0	2	0	0	0	0	2	2
	13	SUMPANGO	0	1	0	1	1	0	0	0	0	0	0	1	0	0	0	0	1	1

Josal *OT*

Nombre de la meta:

Inscripciones extemporáneas de nacimiento realizadas.

**REGISTRO CENTRAL DE LAS PERSONAS
SEGUIMIENTO TEMÁTICO INSTITUCIONAL 2018
MES REPORTADO: AGOSTO**

D	M	Departamento / municipio	Población beneficiada											Total	Maya	Xinca	Garífuna	Mestizos/ Ladinos	No Indican	Total
			Sexo			Total	Edad					Tercera Edad 61 años en adelante	No definido							
			Mujeres	Hombres	No definido		Niños			Juventud	Adultos									
0 - 2	3 - 5	6 - 13	14 a 30 años	31 a 60 años																
17		Departamento de San Marcos	203	179	0	382	311	43	17	3	5	3	0	382	0	0	0	0	382	382
	1	AYUTLA	1	3	0	4	4	0	0	0	0	0	0	4	0	0	0	0	4	4
	2	CATARINA	3	2	0	5	3	0	0	1	1	0	0	5	0	0	0	0	5	5
	3	COMITANCILLO	8	10	0	18	16	0	2	0	0	0	0	18	0	0	0	0	18	18
	4	CONCEPCIÓN TUTUAPA	48	49	0	97	85	10	1	0	0	1	0	97	0	0	0	0	97	97
	5	EL QUETZAL	1	4	0	5	5	0	0	0	0	0	0	5	0	0	0	0	5	5
	6	EL TUMBADOR	2	1	0	3	2	1	0	0	0	0	0	3	0	0	0	0	3	3
	7	ESQUIPULAS PALO GORDO	0	1	0	1	1	0	0	0	0	0	0	1	0	0	0	0	1	1
	8	IXCHIGUÁN	3	4	0	7	5	1	1	0	0	0	0	7	0	0	0	0	7	7
	9	LA BLANCA	5	2	0	7	5	1	0	0	1	0	0	7	0	0	0	0	7	7
	10	LA REFORMA	4	0	0	4	2	1	1	0	0	0	0	4	0	0	0	0	4	4
	11	MALACATÁN	18	16	0	34	30	4	0	0	0	0	0	34	0	0	0	0	34	34
	12	NUEVO PROGRESO	5	2	0	7	4	2	1	0	0	0	0	7	0	0	0	0	7	7
	13	PAJAPITA	3	0	0	3	2	1	0	0	0	0	0	3	0	0	0	0	3	3
	14	RÍO BLANCO	0	1	0	1	1	0	0	0	0	0	0	1	0	0	0	0	1	1
	15	SAN ANTONIO SACATEPÉQUEZ	4	1	0	5	5	0	0	0	0	0	0	5	0	0	0	0	5	5
	16	SAN CRISTÓBAL CUCHO	0	1	0	1	1	0	0	0	0	0	0	1	0	0	0	0	1	1
	17	SAN JOSÉ EL RODEO	1	3	0	4	1	2	0	0	1	0	0	4	0	0	0	0	4	4
	18	SAN JOSÉ OJETENAM	7	9	0	16	14	1	1	0	0	0	0	16	0	0	0	0	16	16
	19	SAN LORENZO	0	1	0	1	1	0	0	0	0	0	0	1	0	0	0	0	1	1
	20	SAN MARCOS	3	4	0	7	6	0	1	0	0	0	0	7	0	0	0	0	7	7
	21	SAN MIGUEL IXTAHUACÁN	10	4	0	14	10	3	1	0	0	0	0	14	0	0	0	0	14	14
	22	SAN PABLO	6	5	0	11	6	4	1	0	0	0	0	11	0	0	0	0	11	11
	23	SAN PEDRO SACATEPÉQUEZ	4	6	0	10	10	0	0	0	0	0	0	10	0	0	0	0	10	10
	24	SAN RAFAEL PIE DE LA CUESTA	1	2	0	3	2	1	0	0	0	0	0	3	0	0	0	0	3	3
	25	SIBINAL	5	5	0	10	10	0	0	0	0	0	0	10	0	0	0	0	10	10
	26	SIPACAPA	2	3	0	5	5	0	0	0	0	0	0	5	0	0	0	0	5	5
	27	TACANÁ	29	17	0	46	36	3	4	2	1	0	0	46	0	0	0	0	46	46
	28	TAJUMULCO	17	19	0	36	25	6	3	0	0	2	0	36	0	0	0	0	36	36
	29	TEJUTLA	13	4	0	17	14	2	0	0	1	0	0	17	0	0	0	0	17	17
18		Departamento de Santa Rosa	28	36	0	64	50	8	5	1	0	0	0	64	0	0	0	0	64	64
	1	BARBERENA	4	0	0	4	1	2	1	0	0	0	0	4	0	0	0	0	4	4
	2	CASILLAS	2	0	0	2	2	0	0	0	0	0	0	2	0	0	0	0	2	2
	3	CHICUIMULLA	13	13	0	26	21	3	2	0	0	0	0	26	0	0	0	0	26	26
	4	CUILAPA	0	5	0	5	4	0	1	0	0	0	0	5	0	0	0	0	5	5
	5	GUAZACAPÁN	6	4	0	10	7	2	1	0	0	0	0	10	0	0	0	0	10	10
	6	NUEVA SANTA ROSA	0	2	0	2	1	0	0	1	0	0	0	2	0	0	0	0	2	2
	7	ORATORIO	1	1	0	2	1	1	0	0	0	0	0	2	0	0	0	0	2	2
	8	PUEBLO NUEVO VIÑAS	0	5	0	5	5	0	0	0	0	0	0	5	0	0	0	0	5	5
	9	SANTA CRUZ NARANJO	1	0	0	1	1	0	0	0	0	0	0	1	0	0	0	0	1	1
	10	SANTA MARÍA IXHUATÁN	0	1	0	1	1	0	0	0	0	0	0	1	0	0	0	0	1	1
	11	TAXISCO	1	5	0	6	6	0	0	0	0	0	0	6	0	0	0	0	6	6

Josal *at*

Nombre de la meta:

Inscripciones extemporáneas de nacimiento realizadas.

REGISTRO CENTRAL DE LAS PERSONAS SEGUIMIENTO TEMÁTICO INSTITUCIONAL 2018 MES REPORTADO: AGOSTO

D	M	Departamento / municipio	Sexo			Total	Edad						Pueblo							
			Mujeres	Hombres	No definido		Niñez			Juventud 14 a 30 años	Adultos 31 a 60 años	Tercera Edad 61 años en adelante	No definido	Total	Maya	Xinca	Garífuna	Mestizos/Ladinos	No indican	Total
							0-2	3-5	6-13											
19		Departamento de Sololá	47	48	0	95	85	5	4	0	0	1	0	95	0	0	0	0	95	95
	1	NAHUALÁ	4	7	0	11	11	0	0	0	0	0	0	11	0	0	0	0	11	11
	2	PANAJACHEL	1	0	0	1	1	0	0	0	0	0	0	1	0	0	0	0	1	1
	3	SAN ANDRÉS SEMETABAJ	1	2	0	3	3	0	0	0	0	0	0	3	0	0	0	0	3	3
	4	SAN JOSÉ CHACAYÁ	1	0	0	1	1	0	0	0	0	0	0	1	0	0	0	0	1	1
	5	SAN JUAN LA LAGUNA	0	1	0	1	1	0	0	0	0	0	0	1	0	0	0	0	1	1
	6	SAN LUCAS TOLIMÁN	1	1	0	2	1	0	1	0	0	0	0	2	0	0	0	0	2	2
	7	SAN PABLO LA LAGUNA	1	1	0	2	2	0	0	0	0	0	0	2	0	0	0	0	2	2
	8	SANTA CATARINA IXTAHUACÁN	9	7	0	16	16	0	0	0	0	0	0	16	0	0	0	0	16	16
	9	SANTA CATARINA PALOPO	0	2	0	2	1	1	0	0	0	0	0	2	0	0	0	0	2	2
	10	SANTA CLARA LA LAGUNA	1	1	0	2	2	0	0	0	0	0	0	2	0	0	0	0	2	2
	11	SANTA LUCÍA UTATLÁN	1	1	0	2	0	1	0	0	1	0	0	2	0	0	0	0	2	2
	12	SANTIAGO ATITLÁN	1	4	0	5	5	0	0	0	0	0	0	5	0	0	0	0	5	5
	13	SOLOLÁ	26	21	0	47	41	3	3	0	0	0	0	47	0	0	0	0	47	47
20		Departamento de Suchitepéquez	72	57	0	129	93	11	15	5	3	2	0	129	0	0	0	0	129	129
	1	CHICACAO	9	5	0	14	10	0	1	1	1	0	0	14	0	0	0	0	14	14
	2	CUYOTENANGO	6	2	0	8	8	0	0	0	0	0	0	8	0	0	0	0	8	8
	3	MAZATENANGO	10	10	0	20	14	4	2	0	0	0	0	20	0	0	0	0	20	20
	4	PATULUL	6	6	0	12	9	1	2	0	0	0	0	12	0	0	0	0	12	12
	5	PUEBLO NUEVO	1	1	0	2	2	0	0	0	0	0	0	2	0	0	0	0	2	2
	6	SAMAYAC	2	0	0	2	2	0	0	0	0	0	0	2	0	0	0	0	2	2
	7	SAN ANTONIO SUCHITEPEQUEZ	7	4	0	11	9	0	1	0	1	0	0	11	0	0	0	0	11	11
	8	SAN BERNARDINO	0	2	0	2	2	0	0	0	0	0	0	2	0	0	0	0	2	2
	9	SAN FRANCISCO ZAPOTILÁN	6	2	0	8	5	1	1	1	0	0	0	8	0	0	0	0	8	8
	10	SAN GABRIEL	1	2	0	3	3	0	0	0	0	0	0	3	0	0	0	0	3	3
	11	SAN JOSÉ EL IDOLO	2	1	0	3	2	0	0	0	1	0	0	3	0	0	0	0	3	3
	12	SAN JOSÉ LA MÁQUINA	6	4	0	10	7	1	2	0	0	0	0	10	0	0	0	0	10	10
	13	SAN JUAN BAUTISTA	2	1	0	3	3	0	0	0	0	0	0	3	0	0	0	0	3	3
	14	SAN MIGUEL PANÁN	3	0	0	3	3	0	0	0	0	0	0	3	0	0	0	0	3	3
	15	SAN PABLO JOCOPILAS	1	4	0	5	3	0	1	1	0	0	0	5	0	0	0	0	5	5
	16	SANTA BÁRBARA	1	2	0	3	3	0	0	0	0	0	0	3	0	0	0	0	3	3
	17	SANTO DOMINGO SUCHITEPEQUEZ	6	5	0	11	3	3	5	0	0	0	0	11	0	0	0	0	11	11
	18	SANTO TOMAS LA UNIÓN	2	3	0	5	2	0	0	2	1	0	0	5	0	0	0	0	5	5
	19	ZUNILITO	1	3	0	4	3	1	0	0	0	0	0	4	0	0	0	0	4	4

Jral *GA*

Nombre de la meta:

Inscripciones extemporáneas de nacimiento realizadas.

**REGISTRO CENTRAL DE LAS PERSONAS
SEGUIMIENTO TEMÁTICO INSTITUCIONAL 2018
MES REPORTADO: AGOSTO**

D	M	Departamento / municipio	Población beneficiada																		
			Sexo			Total	Edad						Pueblo								
			Mujeres	Hombres	No definido		Niñez			Juventud	Adultos	Tercera Edad 61 años en adelante	No definido	Total	Maya	Xinca	Garífuna	Mestizos/Ladinos	No indican	Total	
0-2	3-5	6-13	14 a 30 años	31 a 60 años	61 años en adelante																
21		Departamento de Totonicapán	97	74	0	171	141	14	9	4	1	2	0	171	0	0	0	0	0	171	171
	1	MOMOSTENANGO	19	33	0	52	45	3	3	0	1	0	0	52	0	0	0	0	0	52	52
	2	SAN ANDRÉS XECUL	1	1	0	2	2	0	0	0	0	0	0	2	0	0	0	0	0	2	2
	3	SAN BARTOLO	2	1	0	3	3	0	0	0	0	0	0	3	0	0	0	0	0	3	3
	4	SAN CRISTÓBAL TOTONICAPÁN	6	1	0	7	5	0	1	1	0	0	0	7	0	0	0	0	0	7	7
	5	SAN FRANCISCO EL ALTO	9	7	0	16	13	3	0	0	0	0	0	16	0	0	0	0	0	16	16
	6	SANTA LUCÍA LA REFORMA	11	4	0	15	7	3	3	2	0	0	0	15	0	0	0	0	0	15	15
	7	SANTA MARÍA CHIQUIMULA	23	14	0	37	31	3	2	1	0	0	0	37	0	0	0	0	0	37	37
	8	TOTONICAPÁN	26	13	0	39	35	2	0	0	0	2	0	39	0	0	0	0	0	39	39
22		Departamento de Zacapa	62	65	0	127	100	20	3	1	2	1	0	127	0	0	0	0	0	127	127
	1	CABAÑAS	39	26	0	65	45	14	3	1	1	1	0	65	0	0	0	0	0	65	65
	2	ESTANZUELA	0	5	0	5	5	0	0	0	0	0	0	5	0	0	0	0	0	5	5
	3	GUALÁN	2	10	0	12	10	2	0	0	0	0	0	12	0	0	0	0	0	12	12
	4	HUITÉ	1	2	0	3	3	0	0	0	0	0	0	3	0	0	0	0	0	3	3
	5	LA UNIÓN	8	6	0	14	14	0	0	0	0	0	0	14	0	0	0	0	0	14	14
	6	RÍO HONDO	2	2	0	4	4	0	0	0	0	0	0	4	0	0	0	0	0	4	4
	7	SAN DIEGO	0	1	0	1	1	0	0	0	0	0	0	1	0	0	0	0	0	1	1
	8	TECULUTÁN	1	1	0	2	2	0	0	0	0	0	0	2	0	0	0	0	0	2	2
	9	USUMATLÁN	4	1	0	5	3	2	0	0	0	0	0	5	0	0	0	0	0	5	5
	10	ZACAPA	5	11	0	16	13	2	0	0	1	0	0	16	0	0	0	0	0	16	16

Jennifer Patricia Balcárcel
Jennifer Patricia Balcárcel De León
 Coordinador de Registro Civil
 Registro Central de las Personas
 Sede Central RENAP Guatemala, Guatemala

RENAP
 Licda. Claudia Mercedes Hernández Espelante
 Subdirectora del Registro Central
 de las Personas en Guatemala
 Registro Central de las Personas
 Sede Central RENAP Guatemala, Guatemala

Axel Ottoniel Maas Jácome
Axel Ottoniel Maas Jácome
 Registrador Central de las Personas
 Registro Central de las Personas
 Sede Central RENAP Guatemala, Guatemala



DOCUMENTOS DE RESPALDO AL
INFOME DE GESTIÓN Y RENDICIÓN DE CUENTAS
MINISTERIO DE FINANZAS PÚBLICAS

Segundo cuatrimestre

(mayo - agosto) 2018

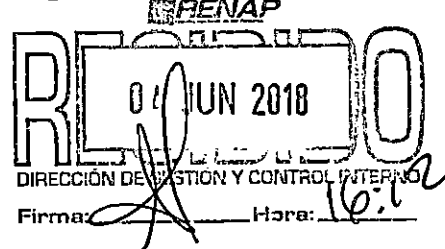
**DIRECCIÓN DE VERIFICACIÓN DE IDENTIDAD Y
APOYO SOCIAL**

DIRECCIÓN DE VERIFICACIÓN DE IDENTIDAD Y APOYO SOCIAL

Guatemala, 31 de mayo de 2018
DVIAS-471-2018

Licenciada
Tania Darinka Pineda Palacios
Director de Gestión y Control Interno
Registro Nacional de las Personas
Su Despacho

Registro Nacional de las Personas



Licenciada Pineda Palacios:

Es grato dirigirme a usted, con el objeto de dar respuesta al Oficio identificado con el número **DGCI-SPFI-DPP-001-2018** de fecha 12 de enero del 2018, a través del cual se traslada el calendario de entrega para programaciones cuatrimestrales, reprogramaciones e informes de ejecución de metas físicas institucionales aprobadas en el POA 2018. Así mismo al oficio identificado con el número **DGCI-SPFI-DPP-0210-2018** de fecha 21 de marzo del 2018 a través del cual traslada calendario de fechas para entrega de la programación cuatrimestral y reprogramación de metas físicas institucionales. Derivado de lo anterior, me permito adjuntar la información correspondiente a la programación cuatrimestral, reprogramación y ejecución de metas físicas institucionales del mes de mayo 2018, de la Dirección de Verificación de Identidad y Apoyo Social.

Sin otro particular, me suscribo de usted,

Deferentemente,


Lic. César David Son Dardón
Director de Verificación de Identidad y Apoyo Social
Registro Nacional de las Personas


CDSD/kast
c.c: Archivo
Adjunto Lo indicado

RENAP
Lic. César David Son Dardón
Director de Verificación de Identidad y Apoyo Social
Dirección de Verificación de Identidad y Apoyo Social
Sede Central RENAP Guatemala, Guatemala

**DIRECCIÓN DE VERIFICACIÓN DE IDENTIDAD Y APOYO SOCIAL
INFORME DE EJECUCIÓN MENSUAL DE METAS FÍSICAS INSTITUCIONALES 2018
MES REPORTADO: MAYO**

No.	Nombre de la Meta	Cantidad programada	Cantidad ejecutada	Medios de Verificación	Observaciones
3	Servicios de Verificación de Identidad y Apoyo Social	260	260		
3.1	Personas naturales sin poderse inscribir en el Registro Central de las Personas, con situación resuelta.	221	221	Expedientes de archivo	
3.2	Verificación de la identidad de personas naturales que no pueden obtener su DPI, con situación resuelta.	39	39	Oficios e informes de traslado	

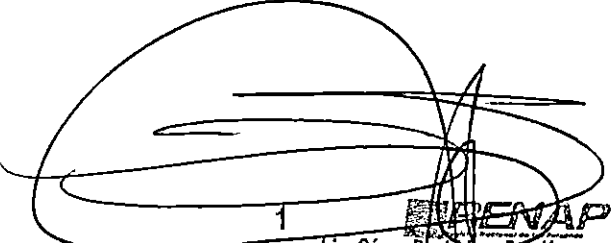




Lic. César David Son Dardón
 Director de Verificación de Identidad y Apoyo Social
 Dirección de Verificación de Identidad y Apoyo Social
 Sede Central RENAP Guatemala, Guatemala

Firma y sello de la máxima autoridad de la dependencia

DIRECCIÓN DE VERIFICACIÓN DE IDENTIDAD Y APOYO SOCIAL
PROGRAMACIÓN CUATRIMESTRAL DE METAS FÍSICAS INSTITUCIONALES
SEGUNDO CUATRIMESTRE 2018



No.	Descripción de la meta	META VIGENTE	Cantidad a Ejecutar				Total Asignado Segundo Cuatrimestre	Saldo por ejecutar
			Mayo	Junio	Julio	Agosto		
3	Servicios de Verificación de Identidad y Apoyo Social	3,400	260	306	290	289	1,145	994
3.1	Personas naturales sin poderse inscribir en el Registro Central de las Personas, con situación resuelta.	3,000	221	260	260	259	1,000	994
3.2	Verificación de la identidad de personas naturales que no pueden obtener su DPI, con situación resuelta.	400	39	46	30	30	145	0




 Lic. César David San Bardon
 Director de Verificación de Identidad y Apoyo Social
 Dirección de Verificación de Identidad y Apoyo Social
 Sede Central RENAP Guatemala, Guatemala

DIRECCIÓN DE VERIFICACIÓN DE IDENTIDAD Y APOYO SOCIAL
INFORME DE SEGUIMIENTO TEMÁTICO INSTITUCIONAL 2018
MES REPORTADO: MAYO

No.	Meta	Meta				Sexo				Población beneficiada						Pueblo							
		Unidad de medida	Meta inicial	Meta vigente	Meta ejecutada	Mujeres	Hombres	No definido	Total	Niñez			Juventud	Adultos	Tercera Edad	No definido	Total	Maya	Xinca	Garífuna	Mestizos/Ladinos	Otro	Total
										0 - 2	3 - 5	6 - 13	14 - 30 años	31 - 60 años	61 años en adelante								
3	Servicios de Verificación de Identidad y Apoyo Social	Documento	3,400	3,400	260	129	131	0	260	2	4	16	54	113	71	0	260	49	0	3	192	16	260
3.1	Personas naturales sin poderse inscribir en el Registro Central de las Personas, con situación resuelta.	Caso	3,000	3,000	221	114	107	0	221	2	4	16	46	99	54	0	221	40	0	3	178	0	221
3.2	Verificación de la Identidad de personas naturales que no pueden obtener su DPI, con situación resuelta.	Caso	400	400	39	15	24	0	39	0	0	0	8	14	17	0	39	9	0	0	14	16	39
Objetivos	1) 3,000 Personas naturales sin poderse inscribir en el Registro Central de las Personas, con situación resuelta. 2) Verificación de Identidad de 400 personas naturales que no pueden obtener su Documento Personal de Identificación con situación resuelta.																						
Resultados alcanzados	3.1	221 Personas naturales sin poderse inscribir en el Registro Central de las Personas, con situación resuelta.																					
	3.2	Verificación de la Identidad de 39 personas naturales que no pueden obtener su DPI, con situación resuelta.																					
Obstáculos encontrados	3.1																						
	3.2	Falta de interés de parte del ciudadano																					
Observaciones																							


 1

Lic. César David Soriano
 Director de Verificación de Identidad y Apoyo Social
 Dirección de Verificación de Identidad y Apoyo Social
 Sede Central RENAP Guatemala, Guatemala

Firma y sello de la máxima autoridad de la Dependencia

D	M	Departamento / municipio	Sexo		Total	Edad							Etnia						
			Mujeres	Hombres		Niños			Juventud	Adultos	Tercera Edad		Total	Maya	Xinca	Garfuna	Mestizo/A admixto	Otro	Total
						0 - 2	3 - 5	6 - 13	14 a 30 años	31 a 40 años	41 años en adelante								
	1	Pueblo Nuevo	0	0	0	0	0	0	0	0	0	0	0	0	0	0	0	0	
	2	San Francisco Zapotitlán	0	0	0	0	0	0	0	0	0	0	0	0	0	0	0	0	
	3	Xunilá	0	0	0	0	0	0	0	0	0	0	0	0	0	0	0	0	
	4	Mazatenango	0	0	0	0	0	0	0	0	0	0	0	0	0	0	0	0	
	5	Cuyalenango	0	0	0	0	0	0	0	0	0	0	0	0	0	0	0	0	
	6	San Lorenzo	0	0	0	0	0	0	0	0	0	0	0	0	0	0	0	0	
	7	Santo Domingo Suchitepéquez	0	0	0	0	0	0	0	0	0	0	0	0	0	0	0	0	
	8	San Gabriel	0	0	0	0	0	0	0	0	0	0	0	0	0	0	0	0	
	9	San Bernardino	0	0	0	0	0	0	0	0	0	0	0	0	0	0	0	0	
	10	Samayac	0	0	0	0	0	0	0	0	0	0	0	0	0	0	0	0	
	11	San Pablo Jocopilas	0	0	0	0	0	0	0	0	0	0	0	0	0	0	0	0	
	12	Santo Tomás La Unión	0	0	0	0	0	0	0	0	0	0	0	0	0	0	0	0	
	13	Chicacao	0	0	0	0	0	0	0	0	0	0	0	0	0	0	0	0	
	14	San Antonio Suchitepéquez	0	0	0	0	0	0	0	0	0	0	0	0	0	0	0	0	
	15	San José El Idolo	0	0	0	0	0	0	0	0	0	0	0	0	0	0	0	0	
	16	San Miguel Panán	0	0	0	0	0	0	0	0	0	0	0	0	0	0	0	0	
	17	Río Bravo	0	0	0	0	0	0	0	0	0	0	0	0	0	0	0	0	
	18	Santa Bárbara	0	0	0	0	0	0	0	0	0	0	0	0	0	0	0	0	
	19	San Juan Bautista	0	0	0	0	0	0	0	0	0	0	0	0	0	0	0	0	
	20	Patulul	0	0	0	0	0	0	0	0	0	0	0	0	0	0	0	0	
21		Departamento de Totonicapán	0	0	0	0	0	0	0	0	0	0	0	0	0	0	0	0	
	1	Santa Luce La Reforma	0	0	0	0	0	0	0	0	0	0	0	0	0	0	0	0	
	2	San Bartolo	0	0	0	0	0	0	0	0	0	0	0	0	0	0	0	0	
	3	Mamashnango	0	0	0	0	0	0	0	0	0	0	0	0	0	0	0	0	
	4	Santa María Chiquimula	0	0	0	0	0	0	0	0	0	0	0	0	0	0	0	0	
	5	San Francisco El Alto	0	0	0	0	0	0	0	0	0	0	0	0	0	0	0	0	
	6	Totonicapán	0	0	0	0	0	0	0	0	0	0	0	0	0	0	0	0	
	7	San Cristóbal Totonicapán	0	0	0	0	0	0	0	0	0	0	0	0	0	0	0	0	
	8	San Andrés Xecul	0	0	0	0	0	0	0	0	0	0	0	0	0	0	0	0	
22		Departamento de Zacapa	0	0	0	0	0	0	0	0	0	0	0	0	0	0	0	0	
	1	Guastán	0	0	0	0	0	0	0	0	0	0	0	0	0	0	0	0	
	2	Tezcutitlán	0	0	0	0	0	0	0	0	0	0	0	0	0	0	0	0	
	3	Zacapa	0	0	0	0	0	0	0	0	0	0	0	0	0	0	0	0	
	4	Estanzuela	0	0	0	0	0	0	0	0	0	0	0	0	0	0	0	0	
	5	Cobañas	0	0	0	0	0	0	0	0	0	0	0	0	0	0	0	0	
	6	Huilé	0	0	0	0	0	0	0	0	0	0	0	0	0	0	0	0	
	7	La Unión	0	0	0	0	0	0	0	0	0	0	0	0	0	0	0	0	
	8	Usumatán	0	0	0	0	0	0	0	0	0	0	0	0	0	0	0	0	
	9	Río Hondo	0	0	0	0	0	0	0	0	0	0	0	0	0	0	0	0	
	10	San Diego	0	0	0	0	0	0	0	0	0	0	0	0	0	0	0	0	
	11	San Jorge	0	0	0	0	0	0	0	0	0	0	0	0	0	0	0	0	


 Lic. César David San Dardón
 Director de Verificación de Identidad y Apoyo Social

1

Lic. César David San Dardón
 Director de Verificación de Identidad y Apoyo Social
 Dirección de Verificación de Identidad y Apoyo Social
 Sede Central RENAP Guatemala, Guatemala

D	M	Departamento / Municipio	Sexo		Total	Edad					Pueblo																													
			Mujeres	Hombres		0-2	3-5	6-13	Juveniles 14 a 30 años	Adultos 31 a 40 años	Tercera Edad 41 años en adelante	Total	Maya	Xinca	Garífuna	Mestizos/Ladinos	Otro	Total																						
8		Departamento de Huehuetenango	0	0	0	0	0	0	0	0	0	0	0	0	0	0	0	0																						
		Unión Cantón	0	0	0	0	0	0	0	0	0	0	0	0	0	0	0	0	0																					
		Huehuetenango	0	0	0	0	0	0	0	0	0	0	0	0	0	0	0	0	0																					
		9		Departamento de Izabal	0	1	1	0	0	0	0	0	1	1	0	0	0	0	1	1	1																			
				Livingston	0	0	0	0	0	0	0	0	0	0	0	0	0	0	0	0	0	0																		
				El Estor	0	0	0	0	0	0	0	0	0	0	0	0	0	0	0	0	0	0																		
				10		Departamento de Jalapa	0	0	0	0	0	0	0	0	1	1	0	0	0	0	1	1	1																	
						Mataquescuintla	0	0	0	0	0	0	0	0	0	0	0	0	0	0	0	0	0	0																
						Jalapa	0	0	0	0	0	0	0	0	0	0	0	0	0	0	0	0	0	0																
						11		Departamento de Jutiapa	0	1	1	0	0	0	0	1	0	1	0	0	0	1	0	1	1	1														
								Agua Blanca	0	0	0	0	0	0	0	0	0	0	0	0	0	0	0	0	0	0														
								Santa Catalina Milta	0	0	0	0	0	0	0	0	0	0	0	0	0	0	0	0	0	0														
								12		Departamento de Petén	1	3	4	0	0	0	2	2	0	4	1	0	0	2	1	4	4	4												
										La Libertad	1	1	2	0	0	0	1	1	0	2	1	0	0	1	1	2	2	2												
										San Andrés	0	0	0	0	0	0	0	0	0	0	0	0	0	0	0	0	0	0												
										13		Departamento de Quetzaltenango	0	0	0	0	0	0	0	2	0	2	0	0	0	0	0	0	0	0										
												San Carlos Sija	0	0	0	0	0	0	0	0	0	0	0	0	0	0	0	0	0	0										
												Cobán	0	0	0	0	0	0	0	0	0	0	0	0	0	0	0	0	0	0										
												14		Departamento de Quiché	2	1	3	0	0	0	0	1	2	3	3	0	0	0	0	3	3	3								
														Joyabaj	0	0	0	0	0	0	0	0	0	0	0	0	0	0	0	0	0	0								
														Pachulúm	0	0	0	0	0	0	0	0	0	0	0	0	0	0	0	0	0	0								
														15		Departamento de Totonicapán	0	0	0	0	0	0	0	0	0	0	0	0	0	0	0	0	0	0						
																Chajul	0	0	0	0	0	0	0	0	0	0	0	0	0	0	0	0	0	0						
																Usulután	0	0	0	0	0	0	0	0	0	0	0	0	0	0	0	0	0	0						
																16		Departamento de Uspulután	0	0	0	0	0	0	0	0	0	0	0	0	0	0	0	0	0	0				
																		Chicamán	0	0	0	0	0	0	0	0	0	0	0	0	0	0	0	0	0	0				
																		Ixcán	0	1	1	0	0	0	0	0	0	0	0	0	0	0	0	0	0	0				
																		17		Departamento de Zacapa	0	0	0	0	0	0	0	0	0	0	0	0	0	0	0	0	0	0		
																				Cunén	0	0	0	0	0	0	0	0	0	0	0	0	0	0	0	0	0	0		
																				San Andrés Sajcabajá	0	0	0	0	0	0	0	0	0	0	0	0	0	0	0	0	0	0		
																				18		Departamento de Guatemala	0	0	0	0	0	0	0	0	0	0	0	0	0	0	0	0	0	0
																						San Pedro Jacopillas	0	0	0	0	0	0	0	0	0	0	0	0	0	0	0	0	0	0
San Juan Cotzal	0																					0	0	0	0	0	0	0	0	0	0	0	0	0	0	0	0	0		

D	M	Departamento / municipio	Sexo		Edad						Pueblo						
			Mujeres	Hombres	Total	0 - 2	3 - 5	6 - 12	Juventud 13 a 30 años	Adultos 31 a 40 años	Tercera Edad 41 años en adelante	Total	Maya	Xucab	Quiché	Misceláneos	Total
10		San Felipe	0	0	0	0	0	0	0	0	0	0	0	0	0	0	0
11		San Felipe	0	0	0	0	0	0	0	0	0	0	0	0	0	0	0
12		Santa Tomás La Unión	0	0	0	0	0	0	0	0	0	0	0	0	0	0	0
13		Chicacao	0	0	0	0	0	0	0	0	0	0	0	0	0	0	0
14		San Antonio Suchitepéquez	0	0	0	0	0	0	0	0	0	0	0	0	0	0	0
15		San José El Ídolo	0	0	0	0	0	0	0	0	0	0	0	0	0	0	0
16		San Miguel Pandín	0	0	0	0	0	0	0	0	0	0	0	0	0	0	0
17		Río Bravo	0	0	0	0	0	0	0	0	0	0	0	0	0	0	0
18		Santa Bárbara	0	0	0	0	0	0	0	0	0	0	0	0	0	0	0
19		San Juan Bautista	0	0	0	0	0	0	0	0	0	0	0	0	0	0	0
20		Patulul	0	0	0	0	0	0	0	0	0	0	0	0	0	0	0
21		Departamento de Totonicapán	0	0	0	0	0	0	0	0	0	0	0	0	0	0	0
1		Santa Lucía La Reforma	0	0	0	0	0	0	0	0	0	0	0	0	0	0	0
2		San Bartolo	0	0	0	0	0	0	0	0	0	0	0	0	0	0	0
3		Momostenango	0	0	0	0	0	0	0	0	0	0	0	0	0	0	0
4		Santa María Chiquimula	0	0	0	0	0	0	0	0	0	0	0	0	0	0	0
5		San Francisco El Alto	0	0	0	0	0	0	0	0	0	0	0	0	0	0	0
6		Totonicapán	0	0	0	0	0	0	0	0	0	0	0	0	0	0	0
7		San Cristóbal Totonicapán	0	0	0	0	0	0	0	0	0	0	0	0	0	0	0
8		San Andrés Xecul	0	0	0	0	0	0	0	0	0	0	0	0	0	0	0
22		Departamento de Zacapa	0	0	0	0	0	0	0	0	0	0	0	0	0	0	0
1		Gualán	0	0	0	0	0	0	0	0	0	0	0	0	0	0	0
2		Teculután	0	0	0	0	0	0	0	0	0	0	0	0	0	0	0
3		Zacapa	0	0	0	0	0	0	0	0	0	0	0	0	0	0	0
4		Estanuela	0	0	0	0	0	0	0	0	0	0	0	0	0	0	0
5		Cabaños	0	0	0	0	0	0	0	0	0	0	0	0	0	0	0
6		Huité	0	0	0	0	0	0	0	0	0	0	0	0	0	0	0
7		La Unión	0	0	0	0	0	0	0	0	0	0	0	0	0	0	0
8		Usumatán	0	0	0	0	0	0	0	0	0	0	0	0	0	0	0
9		Río Honda	0	0	0	0	0	0	0	0	0	0	0	0	0	0	0
10		San Diego	0	0	0	0	0	0	0	0	0	0	0	0	0	0	0
11		San Jorge	0	0	0	0	0	0	0	0	0	0	0	0	0	0	0


 Lic. César David Son Dardón
 Director de Verificación de Identidad y Apoyo Social

1


Lic. César David Son Dardón
 Director de Verificación de Identidad y Apoyo Social
 Dirección de Verificación de Identidad y Apoyo Social
 Sede Central RENAP Guatemala, Guatemala

DIRECCIÓN DE VERIFICACIÓN DE IDENTIDAD Y APOYO SOCIAL

Guatemala, 03 de julio de 2018
DVIAS-568-2018

Licenciada
Tania Darinka Pineda Palacios
Director de Gestión y Control Interno
Registro Nacional de las Personas
Su Despacho

Registro Nacional de las Personas
RENAP

RECIBIDO
03 JUL 2018
DIRECCIÓN DE GESTIÓN Y CONTROL INTERNO
Firma:  Hora: 16:46

Licenciada Pineda Palacios:

Es grato dirigirme a usted, con el objeto de dar respuesta al Oficio identificado con el número **DGCI-SPFI-DPP-001-2018** de fecha 12 de enero del 2018, a través del cual se traslada el calendario de entrega para programaciones cuatrimestrales, reprogramaciones e informes de ejecución de metas físicas institucionales aprobadas en el POA 2018.

Derivado de lo anterior, me permito adjuntar la información correspondiente a la ejecución de metas físicas institucionales del mes de junio 2018, de la Dirección de Verificación de Identidad y Apoyo Social.

Sin otro particular, me suscribo de usted,



Deferentemente,


Lic. César David Son Dardón
Director de Verificación de Identidad y Apoyo Social
Dirección de Verificación de Identidad y Apoyo Social
Sede Central RENAP Guatemala, Guatemala

CDSD/kast
c.c: Archivo
Adjunto lo indicado

**DIRECCIÓN DE VERIFICACIÓN DE IDENTIDAD Y APOYO SOCIAL
REPROGRAMACIÓN DE METAS FÍSICAS INSTITUCIONALES 2018
MES REPORTADO: JUNIO**


No.	Nombre de la Meta	Cantidad programada	Reprogramación requerida	Nueva programación	Justificación
3	Servicios de Verificación de Identidad y Apoyo Social	306	0	306	
3.1	Personas naturales sin poderse inscribir en el Registro Central de las Personas, con situación resuelta.	260	0	260	
3.2	Verificación de la identidad de personas naturales que no pueden obtener su DPI, con situación resuelta.	46	0	46	



1 
 Lic. César David Son Dardón
 Director de Verificación de Identidad y Apoyo Social
 Dirección de Verificación de Identidad y Apoyo Social
 Sede Central RENAP Guatemala, Guatemala

**DIRECCIÓN DE VERIFICACIÓN DE IDENTIDAD Y APOYO SOCIAL
INFORME DE EJECUCIÓN MENSUAL DE METAS FÍSICAS INSTITUCIONALES 2018
MES REPORTADO: JUNIO**

No.	Nombre de la Meta	Cantidad programada	Cantidad ejecutada	Medios de Verificación	Observaciones
3	Servicios de Verificación de Identidad y Apoyo Social	306	220		
3.1	Personas naturales sin poderse inscribir en el Registro Central de las Personas, con situación resuelta.	260	175	Expedientes de archivo	
3.2	Verificación de la identidad de personas naturales que no pueden obtener su DPI, con situación resuelta.	46	45	Oficios e informes de traslado	

1





Lic. César David Solís Dacón
 Director de Verificación de Identidad y Apoyo Social
 Dirección de Verificación de Identidad y Apoyo Social
 Sede Central RENAP Guatemala, Guatemala

Firma y sello de la máxima autoridad de la dependencia

DIRECCIÓN DE VERIFICACIÓN DE IDENTIDAD Y APOYO SOCIAL
INFORME DE SEGUIMIENTO TEMÁTICO INSTITUCIONAL 2018
MES REPORTADO: JUNIO

No.	Meta	Meta				Sexo				Población beneficiada							Pueblo						
		Unidad de medida	Meta inicial	Meta vigente	Meta ejecutada	Mujeres	Hombres	No definido	Total	Niñez			Juventud	Aduños	Tercera Edad	No definido	Total	Maya	Xinca	Garífuna	Mestizos/Ladinos	Otro	Total
										0 - 2	3 - 5	4 - 13	14 - 30 años	31 - 40 años	41 años en adelante								
3	Servicios de Verificación de Identidad y Apoyo Social	Documento	3,400	3,400	220	133	87	0	220	2	5	24	53	93	43	0	220	49	0	0	138	13	220
3.1	Personas naturales sin poderse inscribir en el Registro Central de las Personas, con situación resuelta.	Caso	3,000	3,000	175	106	69	0	175	2	5	24	47	63	34	0	175	50	0	0	125	0	175
3.2	Verificación de la identidad de personas naturales que no puedan obtener su DPI, con situación resuelta.	Caso	400	400	45	27	18	0	45	0	0	0	6	30	9	0	45	19	0	0	13	13	45
Objetivos	3.1) 3,000 personas naturales sin poderse inscribir en el Registro Central de las Personas, con situación resuelta. 3.2) Verificación de Identidad de 400 personas naturales que no pueden obtener su Documento Personal de Identificación con situación resuelta.																						
Resultados alcanzados	3.1	175 personas naturales sin poderse inscribir en el Registro Central de las Personas, con situación resuelta.																					
	3.2	Verificación de Identidad de 43 personas naturales que no pueden obtener su Documento Personal de Identificación con situación resuelta.																					
Obstáculos encontradas	3.1																						
	3.2	Falta de interés del ciudadano																					
Observaciones																							



RENAP
 Lic. César David Son Dajón
 Director de Verificación de Identidad y Apoyo Social
 Dirección de Verificación de Identidad y Apoyo Social
 Sede Central RENAP Guatemala, Guatemala

Firma y sello de la máxima autoridad de la dependencia

Nombre de la meta: Verificación de la identidad de personas naturales que no pueden obtener su DPI, con situación resuelta

DIRECCIÓN DE VERIFICACIÓN DE IDENTIDAD Y APOYO SOCIAL
SEGUIMIENTO TEMÁTICO INSTITUCIONAL 2018
MES REPORTADO: JUNIO 2018

D	M	Departamento / municipio	Sexo			Edad						Pueblo						
			Mujeres	Hombres	Total	Niñez			Juventud 14 a 30 años	Adultos 31 a 60 años	Tercera Edad 61 años en adelante	Total	Maya	Xinca	Garífuna	Mestizos/L adinos	Otro	Total
						0 - 2	3 - 5	6 - 13										
1		República de Guatemala	27	18	45	0	0	0	6	30	9	45	19	0	0	13	13	45
		Departamento de Guatemala	15	7	22	0	0	0	3	12	7	22	4	0	0	10	8	22
	1	Petapa			0							0						0
	2	Guatemala	14	6	20				3	11	6	20	4			8	8	20
	3	Santa Catarina Pinula			0							0						0
	4	San José Pinula			0							0						0
	5	San José del Golfo		1	1					1		1			1			1
	6	Palencia			0							0						0
	7	Chinaulta			0							0						0
	8	San Pedro Ayampuc			0							0						0
	9	Mixco			0							0						0
	10	San Pedro Sacatepéquez			0							0						0
	11	San Juan Sacatepéquez			0							0						0
	12	San Raimundo			0							0						0
	13	Chuarancho			0							0						0
	14	Fraijanes			0							0						0
	15	Amatitlán			0							0						0
16	Villa Nueva	1		1						1	1			1			1	
17	Villa Canales			0							0						0	
2		Departamento de Alta Verapaz	1	3	4	0	0	0		4		4	3	0	0	1		4
	1	Santa María Cahabón			0							0						0
	2	Cobán	1	1	2					2		2	1		1			2
	3	Chisec		2	2					2		2	2					2
	4	Fray Bartolomé de las Casas			0							0						0
	5	Chahal			0							0						0
	6	Lanquín			0							0						0
	7	San Pedro Carchá			0							0						0
	8	Senohú			0							0						0
	9	Panzós			0							0						0
	10	San Juan Chamelco			0							0						0
	11	Tamahú			0							0						0
	12	Tactic			0							0						0
	13	Santa Cruz Verapaz			0							0						0
	14	San Cristóbal Verapaz			0							0						0
	15	Santa Catalina la Tinta			0							0						0
	16	San Miguel Tucurú			0							0						0
17	Raxruhá			0							0						0	
3		Departamento de Baja Verapaz	0	0	0	0	0	0	0	0	0	0	0	0	0	0	0	0
	1	Cubulco			0							0						0
	2	Santa Cruz el Chol			0							0						0
	3	Granados			0							0						0
	4	Purullán			0							0						0
	5	Rabinal			0							0						0
	6	Salamá			0							0						0
	7	San Miguel Chicaj			0							0						0
8	San Jerónimo			0							0						0	
4		Departamento de Chimaltenango	0	0	0	0	0	0	0	0	0	0	0	0	0	0	0	0
	1	Tecpán Guatemala			0							0						0
	2	Santa Apolonia			0							0						0
3	San José Paquín			0							0						0	




D	M	Departamento / municipio	Sexo			Edad					Pueblo							
			Mujeres	Hombres	Total	Niñez			Juventud	Adultos	Tercera Edad	Total	Maya	Xinca	Garifuna	Mestizos/Ladinos	Otro	Total
						0 - 2	3 - 5	6 - 13	14 a 30 años	31 a 60 años	61 años en adelante							
	4	San Martín Jilotepeque			0													0
	5	El Tejar			0													0
	6	Chimaltenango			0													0
	7	Zaragoza			0													0
	8	Santa Cruz Balanyá			0													0
	9	San Juan Comalapa			0													0
	10	Patzún			0													0
	11	Patzún			0													0
	12	Pochuta			0													0
	13	Yepocapa			0													0
	14	Acatenango			0													0
	15	San Andrés Itzapa			0													0
	16	Parraños			0													0
5		Departamento de Chiquimula	0		0	0	0	0	0	0	0	0	0	0	0	0	0	0
	1	Chiquimula			0													0
	2	Jacotán			0													0
	3	Camotán			0													0
	4	Esquipulas			0													0
	5	Olopa			0													0
	6	San Juan La Ermita			0													0
	7	San José La Arada			0													0
	8	San Jacinto			0													0
	9	Ipala			0													0
	10	Quetzaltepeque			0													0
	11	Concepción Las Minas			0													0
6		Departamento de El Progreso	1	0	1	0	0	0	0	1	0	0	0	0	1	0	0	1
	1	San Agustín Acasaguastlán			0													0
	2	San Cristóbal Acasaguastlán			0													0
	3	El Jicaro			0													0
	4	Guastatoya	1		1					1						1		1
	5	Morazán			0													0
	6	Sanarate			0													0
	7	San Antonio La Paz			0													0
	8	Sansare			0													0
7		Departamento de Escuintla	2	0	2	0	0	0	0	2	0	0	0	0	1	1	0	2
	1	Tiquisate			0													0
	2	Nueva Concepción			0													0
	3	Santa Lucía Cotzumalguapa	1		1					1							1	1
	4	La Gomera			0													0
	5	San José	1		1					1							1	1
	6	Izapa			0													0
	7	La Democracia			0													0
	8	Masagua			0													0
	9	Guanagazapa			0													0
	10	Siquinalá			0													0
	11	Escuintla			0													0
	12	Palín			0													0
	13	Sipacate			0													0
	14	San Vicente Pacaya			0													0
8		Departamento de Huehuetenango	4		4	0	0	0	0	3	1	4	3	0	0	0	1	4
	1	Unión Cantón			0													0
	2	Huehuetenango			0													0
	3	Chiantla			0													0
	4	Malacatancito			0													0
	5	Aguacatán			0													0
	6	Santa Bárbara			0													0
	7	San Sebastián Huehuetenango			0													0
	8	San Juan Atitán			0													0
	9	San Rafael Petzaj			0													0
	10	San Gaspar Ixchil			0													0
	11	Colotenango			0													0
	12	Santiago Chimaltenango			0													0
	13	Todos Santos Cuchumatán			0													0
	14	San Juan Ixcay			0													0
	15	Santa Eulalia			0													0
	16	Santa Cruz Barillas	2		2					1	1	2	1				1	2
	17	San Mateo Ixtatán	2		2					2		2	2					2

D	M	Departamento / municipio	Sexo			Edad						Pueblo						
			Mujeres	Hombres	Total	Niñez			Juvenilud	Adultos	Tercera Edad	Total	Maya	Xinca	Garífuna	Mestizos/Ladinos	Otro	Total
						0 - 2	3 - 5	6 - 13	14 a 30 años	31 a 60 años	61 años en adelante							
	18	San Sebastián Coatán			0													0
	19	San Rafael La Independencia			0													0
	20	Nentón			0													0
	21	San Miguel Acajután			0													0
	22	Concepción Huista			0													0
	23	Jacaltenango			0													0
	24	Santa Ana Huista			0													0
	25	San Antonio Huista			0													0
	26	Petalán			0													0
	27	La Democracia			0													0
	28	San Pedro Necta			0													0
	29	San Pedro Soloma			0													0
	30	Cuilco			0													0
	31	San Ildefonso Itzahuacán			0													0
	32	Teculután			0													0
9		Departamento de Izabal	2	1	3	0	0	0	0	2	1	3	1	0	0	0	2	3
	1	Livingston			0													0
	2	El Estor	1	1	2					1	1	2	1				1	2
	3	Los Amates			0													0
	4	Morales			0													0
	5	Puerto Barrios	1		1					1		1					1	1
10		Departamento de Jalapa	0	0	0	0	0	0	0	0	0	0	0	0	0	0	0	0
	1	Mataquescuintla			0													0
	2	Jalapa			0													0
	3	San Carlos Atzotat			0													0
	4	Monjas			0													0
	5	San Pedro Finula			0													0
	6	San Luis Jilotepeque			0													0
	7	San Manuel Chaparrán			0													0
11		Departamento de Jutiapa	0	0	0	0	0	0	0	0	0	0	0	0	0	0	0	0
	1	Agua Blanca			0													0
	2	Santa Catarina Mila			0													0
	3	Asunción Mila			0													0
	4	El Progreso			0													0
	5	Jutiapa			0													0
	6	Atescatempa			0													0
	7	Yupiltepeque			0													0
	8	Jerez			0													0
	9	Zapotitlán			0													0
	10	El Adelanto			0													0
	11	Cornapa			0													0
	12	Quesada			0													0
	13	San José Acatempa			0													0
	14	Jalpatagua			0													0
	15	Conguaco			0													0
	16	Moyuta			0													0
	17	Pasaco			0													0
12		Departamento de Petén	1	1	2	0	0	0	0	2	0	2	1	0	0	0	1	2
	1	La Libertad			0													0
	2	San Andrés			0													0
	3	San José			0													0
	4	Flores	1		1					1		1						1
	5	Melchor de Mencos			0													0
	6	Dolores			0													0
	7	San Benito			0													0
	8	Santa Ana			0													0
	9	San Francisco			0													0
	10	Sayaxché			0													0
	11	Popitún			0													0
	12	El Chal			0													0
	13	Las Cruces			0													0
	14	San Luis		1	1					1		1					1	1
13		Departamento de Quetzaltenango	0	3	3	0	0	0	2	1	0	3	3	0	0	0	0	3
	1	San Carlos Sija			0													0
	2	Cabradán			0													0
	3	Huitán			0													0
	4	Sibilla			0													0

D	M	Departamento / municipio	Sexo			Edad						Pueblo						
			Mujeres	Hombres	Total	Niñez			Juventud 14 a 30 años	Adultos 31 a 60 años	Tercera Edad 61 años en adelante	Total	Maya	Xinca	Garifuna	Mixifitos/L adinos	Otro	Total
						0 - 2	3 - 5	6 - 13										
	5	Cajalá			0						0						0	
	6	Palestina de los Altos			0						0						0	
	7	San Miguel Sigüilla	2	2	2				2		2	2					2	
	8	Ostuncalco			0						0						0	
	9	San mateo			0						0						0	
	10	San Francisco La Unión			0						0						0	
	11	La Esperanza			0						0						0	
	12	Olintepeque			0						0						0	
	13	Salcajá			0						0						0	
	14	Quezaltenango	1	1	1				1		1	1					1	
	15	Almolonga			0						0						0	
	16	Cantel			0						0						0	
	17	Zunil			0						0						0	
	18	El Palmar			0						0						0	
	19	Concepción Chiquirichapa			0						0						0	
	20	San Marín Sacatepéquez			0						0						0	
	21	Colomba			0						0						0	
	22	Flores Costa Cuca			0						0						0	
	23	Coatepeque			0						0						0	
	24	Génova			0						0						0	
14		Departamento de Quiché	1	1	2	0	0	0	1	1	0	2	2	0	0	0	2	
	1	Joyabaj		1	1				1		1	1					1	
	2	Pachulum			0						0						0	
	3	Chajul			0						0						0	
	4	Uspantán			0						0						0	
	5	Chicamán			0						0						0	
	6	Ixcán	1	1	1				1		1	1					1	
	7	Cunén			0						0						0	
	8	San Andrés Sajcabajá			0						0						0	
	9	San Pedro Jacopilas			0						0						0	
	10	San Juan Cotzal			0						0						0	
	11	San Antonio Itotenango			0						0						0	
	12	Canilá			0						0						0	
	13	Nebaj			0						0						0	
	14	Patzún			0						0						0	
	15	Zacualpa			0						0						0	
	16	Chiché			0						0						0	
	17	Chinique			0						0						0	
	18	Santa Cruz del Quiché			0						0						0	
	19	San Tomás Chichicastenango			0						0						0	
	20	Sacapulas			0						0						0	
	21	San Miguel Uspantán			0						0						0	
	22	San Bartolomé Jocotenango			0						0						0	
15		Departamento de Retalhuleu	0	0	0	0	0	0	0	0	0	0	0	0	0	0	0	
	1	El Asintal			0						0						0	
	2	Nuevo San Carlos			0						0						0	
	3	San Felipe			0						0						0	
	4	San Sebastián			0						0						0	
	5	San Martín Zapotitán			0						0						0	
	6	San Andrés Villa Seca			0						0						0	
	7	San José La Máquina			0						0						0	
	8	Santa Cruz Muluá			0						0						0	
	9	Retalhuleu			0						0						0	
	10	Champerico			0						0						0	
16		Departamento de Sacatepéquez	0	0	0	0	0	0	0	0	0	0	0	0	0	0	0	
	1	Alotenango			0						0						0	
	2	San Miguel Dueñas			0						0						0	
	3	Santa Catarina Barahona			0						0						0	
	4	San Antonio Aguas Calientes			0						0						0	
	5	Ciudad Vieja			0						0						0	
	6	Santa María de Jesús			0						0						0	
	7	Antigua Guatemala			0						0						0	
	8	Magdalena Milpas Altas			0						0						0	
	9	Santa Lucía Milpas Altas			0						0						0	
	10	San Lucas Sacatepéquez			0						0						0	
	11	San Bartolomé Milpas Altas			0						0						0	
	12	Jocotenango			0						0						0	

D	M	Departamento / municipio	Sexo			Edad						Pueblo						
			Mujeres	Hombres	Total	Niñez			Juventud	Adultos	Tercera Edad	Total	Maya	Xinca	Garífuna	Mestizos/Ladinos	Otro	Total
						0 - 2	3 - 5	6 - 13	14 a 30 años	31 a 60 años	61 años en adelante							
	13	Pastores			0													0
	14	Santo Domingo Xenacoj			0													0
	15	Santiago Sacatepéquez			0													0
	16	Sumpango			0													0
17		Departamento de San Marcos	0	0	0	0	0	0	0	0	0	0	0	0	0	0	0	0
	1	Tacaná			0													0
	2	Sibinal			0													0
	3	San José Ojefenam			0													0
	4	Concepción Tutuapa			0													0
	5	San Miguel Itz'atucán			0													0
	6	Sipacapa			0													0
	7	Tejula			0													0
	8	Comitanillo			0													0
	9	Ixchiguan			0													0
	10	Tajumulco			0													0
	11	San Marcos			0													0
	12	San Lorenzo			0													0
	13	Río Blanco			0													0
	14	San Antonio Sacatepéquez			0													0
	15	San Pedro Sacatepéquez			0													0
	16	San Cristóbal Cucho			0													0
	17	Esquipulas Palo Gordo			0													0
	18	San Rafael Pie de la Cuesta			0													0
	19	San Pablo			0													0
	20	Malacatán			0													0
	21	Catarina			0													0
	22	El Rodeo			0													0
	23	El Tumbador			0													0
	24	Nueva Progreso			0													0
	25	La Reforma			0													0
	26	El Quetzal			0													0
	27	Pajapila			0													0
	28	Ayutla			0													0
	29	La Blanca			0													0
	30	Ocós			0													0
18		Departamento de Santa Rosa	0	0	0	0	0	0	0	0	0	0	0	0	0	0	0	0
	1	Santa Rosa de Lima			0													0
	2	Nueva Santa Rosa			0													0
	3	San Rafael las Flores			0													0
	4	Casillas			0													0
	5	Cuilapa			0													0
	6	Santa Cruz Naranjo			0													0
	7	Barberena			0													0
	8	Pueblo Nuevo Vistas			0													0
	9	Taxisco			0													0
	10	Guazacapán			0													0
	11	Chiquimulilla			0													0
	12	San Juan Tecuaco			0													0
	13	Santa María Ixhuatán			0													0
	14	Oratorio			0													0
19		Departamento de Sololá	0	2	2	0	0	0	2	0	2	2	0	0	0	0	0	2
	1	Nahualá			0													0
	2	Santa Clara La Laguna			0													0
	3	Santa María visitación			0													0
	4	San Juan La Laguna			0													0
	5	Santiago Atitlán		2	2				2		2	2						2
	6	San Lucas Tolimán			0													0
	7	San Antonio Palopó			0													0
	8	Santa Catarina Ixhuatán			0													0
	9	San Andrés Semetabaj			0													0
	10	Panajachel			0													0
	11	Concepción			0													0
	12	Sololá			0													0
	13	Santa Cruz La Laguna			0													0
	14	San Marcos La Laguna			0													0
	15	San Pablo La Laguna			0													0
	16	Santa Catarina Palopó			0													0

D	M	Departamento / municipio	Sexo		Edad						Pueblo									
			Mujeres	Hombres	Total	Niñez			Juventud	Adultos	Tercera Edad			Total	Maya	Xinca	Garífuna	Mestizos/Ladinos	Otro	Total
						0 - 2	3 - 5	6 - 13	14 a 30 años	31 a 60 años	61 años en adelante									
	17	Santa Lucía Utatlán			0															0
	18	San José Chocayá			0															0
	19	San Pedro La Laguna			0															0
20		Departamento de Suchitepéquez	0	0	0	0	0	0	0	0	0	0	0	0	0	0	0	0	0	0
	1	Pueblo Nuevo			0															0
	2	San Francisco Zapolitán			0															0
	3	Zunilito			0															0
	4	Mazatenango			0															0
	5	Cuyotenango			0															0
	6	San Lorenzo			0															0
	7	Santo Domingo Suchitepéquez			0															0
	8	San Gabriel			0															0
	9	San Bernardino			0															0
	10	Samayac			0															0
	11	San Pablo Jocopilas			0															0
	12	Santo Tomás La Unión			0															0
	13	Chicacao			0															0
	14	San Antonio Suchitepéquez			0															0
	15	San José El Ídolo			0															0
	16	San Miguel Panán			0															0
	17	Río Bravo			0															0
	18	Santa Bárbara			0															0
	19	San Juan Bautista			0															0
	20	Patulul			0															0
21		Departamento de Totonicapán	0	0	0	0	0	0	0	0	0	0	0	0	0	0	0	0	0	0
	1	Santa Lucía La Reforma			0															0
	2	San Bartolo			0															0
	3	Momostenango			0															0
	4	Santa María Chiquimula			0															0
	5	San Francisco El Alto			0															0
	6	Totonicapán			0															0
	7	San Cristóbal Totonicapán			0															0
	8	San Andrés Xecul			0															0
22		Departamento de Zacapa	0	0	0	0	0	0	0	0	0	0	0	0	0	0	0	0	0	0
	1	Gualán			0															0
	2	Teculután			0															0
	3	Zacapa			0															0
	4	Estanzuela			0															0
	5	Cabañas			0															0
	6	Huité			0															0
	7	La Unión			0															0
	8	Usumatlán			0															0
	9	Río Hondo			0															0
	10	San Diego			0															0
	11	San Jorge			0															0


 Lic. César David Son Dardón
 Director de Verificación de Identidad y Apoyo Social
 Dirección de Verificación de Identidad y Apoyo Social
 Sede Central RENAP Guatemala, Guatemala

Nombre de la mela:

Personas naturales sin poderse inscribir en el Registro Central de las Personas, con situación resuelta

DIRECCIÓN DE VERIFICACIÓN DE IDENTIDAD Y APOYO SOCIAL
SEGUIMIENTO TEMÁTICO INSTITUCIONAL 2018
MES REPORTADO: JUNIO 2018

D	M	Departamento / municipio	Sexo		Edad						Pueblo					Total		
			Mujeres	Hombres	Total	Niñez			Juventud	Adultos	Tercera Edad	Total	Maya	Xinca	Garifuna		Mestizos/Ladinos	Otro
						0 - 2	3 - 5	6 - 13	14 a 30 años	31 a 60 años	61 años en adelante							
1		República de Guatemala	106	69	175	2	5	24	47	63	34	175	50	0	0	125	0	175
		Departamento de Guatemala	16	10	26	0	0	2	8	7	9	26	0	0	0	26	0	26
	1	Petapa	0	0	0	0	0	0	0	0	0	0	0	0	0	0	0	0
	2	Guatemala	16	10	26	0	0	2	8	7	9	26	0	0	0	26	0	26
	3	Santa Catalina Pinula	0	0	0	0	0	0	0	0	0	0	0	0	0	0	0	0
	4	San José Pinula	0	0	0	0	0	0	0	0	0	0	0	0	0	0	0	0
	5	San José del Golfo	0	0	0	0	0	0	0	0	0	0	0	0	0	0	0	0
	6	Palencia	0	0	0	0	0	0	0	0	0	0	0	0	0	0	0	0
	7	Chinaulta	0	0	0	0	0	0	0	0	0	0	0	0	0	0	0	0
	8	San Pedro Ayampuc	0	0	0	0	0	0	0	0	0	0	0	0	0	0	0	0
	9	Mixco	0	0	0	0	0	0	0	0	0	0	0	0	0	0	0	0
	10	San Pedro Sacatepéquez	0	0	0	0	0	0	0	0	0	0	0	0	0	0	0	0
	11	San Juan Sacatepéquez	0	0	0	0	0	0	0	0	0	0	0	0	0	0	0	0
	12	San Raimundo	0	0	0	0	0	0	0	0	0	0	0	0	0	0	0	0
	13	Chuarancho	0	0	0	0	0	0	0	0	0	0	0	0	0	0	0	0
	14	Fraijanes	0	0	0	0	0	0	0	0	0	0	0	0	0	0	0	0
	15	Amatitlán	0	0	0	0	0	0	0	0	0	0	0	0	0	0	0	0
16	Villa Nueva	0	0	0	0	0	0	0	0	0	0	0	0	0	0	0	0	
17	Villa Canales	0	0	0	0	0	0	0	0	0	0	0	0	0	0	0	0	
2		Departamento de Alta Verapaz	7	6	13	0	0	1	8	2	2	13	12	0	0	1	0	13
	1	Santa María Cahabón	0	0	0	0	0	0	0	0	0	0	0	0	0	0	0	0
	2	Cobán	7	6	13	0	0	1	8	2	2	13	12	0	0	1	0	13
	3	Chisec	0	0	0	0	0	0	0	0	0	0	0	0	0	0	0	0
	4	Fray Bartolomé de las Casas	0	0	0	0	0	0	0	0	0	0	0	0	0	0	0	0
	5	Chahal	0	0	0	0	0	0	0	0	0	0	0	0	0	0	0	0
	6	Lanquín	0	0	0	0	0	0	0	0	0	0	0	0	0	0	0	0
	7	San Pedro Carchá	0	0	0	0	0	0	0	0	0	0	0	0	0	0	0	0
	8	Senahú	0	0	0	0	0	0	0	0	0	0	0	0	0	0	0	0
	9	Panzós	0	0	0	0	0	0	0	0	0	0	0	0	0	0	0	0
	10	San Juan Chameico	0	0	0	0	0	0	0	0	0	0	0	0	0	0	0	0
	11	Tamahú	0	0	0	0	0	0	0	0	0	0	0	0	0	0	0	0
	12	Tactic	0	0	0	0	0	0	0	0	0	0	0	0	0	0	0	0
	13	Santa Cruz Verapaz	0	0	0	0	0	0	0	0	0	0	0	0	0	0	0	0
	14	San Cristóbal Verapaz	0	0	0	0	0	0	0	0	0	0	0	0	0	0	0	0
	15	Santa Catalina la Tinta	0	0	0	0	0	0	0	0	0	0	0	0	0	0	0	0
	16	San Miguel Tucurú	0	0	0	0	0	0	0	0	0	0	0	0	0	0	0	0
17	Raxruhá	0	0	0	0	0	0	0	0	0	0	0	0	0	0	0	0	
3		Departamento de Baja Verapaz	0	0	0	0	0	0	0	0	0	0	0	0	0	0	0	0
	1	Cubulco	0	0	0	0	0	0	0	0	0	0	0	0	0	0	0	0
	2	Santa Cruz el Chal	0	0	0	0	0	0	0	0	0	0	0	0	0	0	0	0
	3	Granados	0	0	0	0	0	0	0	0	0	0	0	0	0	0	0	0
	4	Purullán	0	0	0	0	0	0	0	0	0	0	0	0	0	0	0	0
	5	Rabinal	0	0	0	0	0	0	0	0	0	0	0	0	0	0	0	0
	6	Salamá	0	0	0	0	0	0	0	0	0	0	0	0	0	0	0	0
	7	San Miguel Chicaj	0	0	0	0	0	0	0	0	0	0	0	0	0	0	0	0
	8	San Jerónimo	0	0	0	0	0	0	0	0	0	0	0	0	0	0	0	0
4		Departamento de Chimaltenango	0	0	0	0	0	0	0	0	0	0	0	0	0	0	0	0
	1	Tecpán Guatemala	0	0	0	0	0	0	0	0	0	0	0	0	0	0	0	0
	2	Santa Apolonia	0	0	0	0	0	0	0	0	0	0	0	0	0	0	0	0
	3	San José Poaquil	0	0	0	0	0	0	0	0	0	0	0	0	0	0	0	0
	4	San Martín Jilotepeque	0	0	0	0	0	0	0	0	0	0	0	0	0	0	0	0
	5	El Tejar	0	0	0	0	0	0	0	0	0	0	0	0	0	0	0	0
6	Chimaltenango	0	0	0	0	0	0	0	0	0	0	0	0	0	0	0	0	





D	M	Departamento / municipio	Sexo			Edad					Pueblo						
			Mujeres	Hombres	Total	Niñez			Adultos 31 a 60 años	Tercera Edad 61 años en adelante	Total	Maya	Xinca	Garífuna	Mestizos/Ladinos	Otro	Total
						0 - 2	3 - 5	6 - 13									
	7	Zaragoza	0	0	0	0	0	0	0	0	0	0	0	0	0	0	
	8	Santa Cruz Balanyá	0	0	0	0	0	0	0	0	0	0	0	0	0	0	
	9	San Juan Comalapa	0	0	0	0	0	0	0	0	0	0	0	0	0	0	
	10	Patzún	0	0	0	0	0	0	0	0	0	0	0	0	0	0	
	11	Patzún	0	0	0	0	0	0	0	0	0	0	0	0	0	0	
	12	Pochuta	0	0	0	0	0	0	0	0	0	0	0	0	0	0	
	13	Yepocapa	0	0	0	0	0	0	0	0	0	0	0	0	0	0	
	14	Acalenango	0	0	0	0	0	0	0	0	0	0	0	0	0	0	
	15	San Andrés Itzapa	0	0	0	0	0	0	0	0	0	0	0	0	0	0	
	16	Paramos	0	0	0	0	0	0	0	0	0	0	0	0	0	0	
5		Departamento de Chiquimula	1	0	1	0	0	0	0	1	1	0	0	0	0	0	
	1	Chiquimula	1	0	1	0	0	0	0	1	1	0	0	0	0	1	
	2	Jacalán	0	0	0	0	0	0	0	0	0	0	0	1	0	1	
	3	Camotán	0	0	0	0	0	0	0	0	0	0	0	0	0	0	
	4	Esquipulas	0	0	0	0	0	0	0	0	0	0	0	0	0	0	
	5	Olapa	0	0	0	0	0	0	0	0	0	0	0	0	0	0	
	6	San Juan La Ermita	0	0	0	0	0	0	0	0	0	0	0	0	0	0	
	7	San José La Arada	0	0	0	0	0	0	0	0	0	0	0	0	0	0	
	8	San Jacinto	0	0	0	0	0	0	0	0	0	0	0	0	0	0	
	9	Ipala	0	0	0	0	0	0	0	0	0	0	0	0	0	0	
	10	Quezaltepeque	0	0	0	0	0	0	0	0	0	0	0	0	0	0	
	11	Concepcion Las Minas	0	0	0	0	0	0	0	0	0	0	0	0	0	0	
6		Departamento de El Progreso	0	0	0	0	0	0	0	0	0	0	0	0	0	0	
	1	San Agustín Acataguanán	0	0	0	0	0	0	0	0	0	0	0	0	0	0	
	2	San Cristóbal Acataguanán	0	0	0	0	0	0	0	0	0	0	0	0	0	0	
	3	El Jicaro	0	0	0	0	0	0	0	0	0	0	0	0	0	0	
	4	Guastatoya	0	0	0	0	0	0	0	0	0	0	0	0	0	0	
	5	Morazán	0	0	0	0	0	0	0	0	0	0	0	0	0	0	
	6	Sanarate	0	0	0	0	0	0	0	0	0	0	0	0	0	0	
	7	San Antonio La Paz	0	0	0	0	0	0	0	0	0	0	0	0	0	0	
	8	Sansare	0	0	0	0	0	0	0	0	0	0	0	0	0	0	
7		Departamento de Escuintla	9	4	13	0	0	1	2	8	2	13	0	0	13	0	
	1	Tiquisate	0	0	0	0	0	0	0	0	0	0	0	0	0	0	
	2	Nueva Concepción	0	0	0	0	0	0	0	0	0	0	0	0	0	0	
	3	Santa Lucía Cotzumalguapa	0	0	0	0	0	0	0	0	0	0	0	0	0	0	
	4	La Gomera	0	0	0	0	0	0	0	0	0	0	0	0	0	0	
	5	San José	0	0	0	0	0	0	0	0	0	0	0	0	0	0	
	6	Itzapa	0	0	0	0	0	0	0	0	0	0	0	0	0	0	
	7	La Democracia	0	0	0	0	0	0	0	0	0	0	0	0	0	0	
	8	Masagua	0	0	0	0	0	0	0	0	0	0	0	0	0	0	
	9	Guanagazapa	0	0	0	0	0	0	0	0	0	0	0	0	0	0	
	10	Siquinalá	0	0	0	0	0	0	0	0	0	0	0	0	0	0	
	11	Escuintla	9	4	13	0	0	1	2	8	2	13	0	0	13	0	
	12	Patón	0	0	0	0	0	0	0	0	0	0	0	0	0	0	
	13	Sipacate	0	0	0	0	0	0	0	0	0	0	0	0	0	0	
	14	San Vicente Pacaya	0	0	0	0	0	0	0	0	0	0	0	0	0	0	
8		Departamento de Huehuetenango	0	0	0	0	0	0	0	0	0	0	0	0	0	0	
	1	Unión Cantón	0	0	0	0	0	0	0	0	0	0	0	0	0	0	
	2	Huehuetenango	0	0	0	0	0	0	0	0	0	0	0	0	0	0	
	3	Chiantla	0	0	0	0	0	0	0	0	0	0	0	0	0	0	
	4	Malacatancito	0	0	0	0	0	0	0	0	0	0	0	0	0	0	
	5	Aguacatán	0	0	0	0	0	0	0	0	0	0	0	0	0	0	
	6	Santa Bárbara	0	0	0	0	0	0	0	0	0	0	0	0	0	0	
	7	San Sebastián Huehuetenango	0	0	0	0	0	0	0	0	0	0	0	0	0	0	
	8	San Juan Alilán	0	0	0	0	0	0	0	0	0	0	0	0	0	0	
	9	San Rafael Petzaj	0	0	0	0	0	0	0	0	0	0	0	0	0	0	
	10	San Gaspar Ichil	0	0	0	0	0	0	0	0	0	0	0	0	0	0	
	11	Cakotenango	0	0	0	0	0	0	0	0	0	0	0	0	0	0	
	12	Santiago Chimaltenango	0	0	0	0	0	0	0	0	0	0	0	0	0	0	
	13	Todos Santos Cuchumatán	0	0	0	0	0	0	0	0	0	0	0	0	0	0	
	14	San Juan Ixcay	0	0	0	0	0	0	0	0	0	0	0	0	0	0	
	15	Santa Eulalia	0	0	0	0	0	0	0	0	0	0	0	0	0	0	
	16	Santa Cruz Barillas	0	0	0	0	0	0	0	0	0	0	0	0	0	0	
	17	San Mateo Ixtatán	0	0	0	0	0	0	0	0	0	0	0	0	0	0	
	18	San Sebastián Coatán	0	0	0	0	0	0	0	0	0	0	0	0	0	0	

D	M	Departamento / municipio	Sexo			Edad						Pueblo						
			Mujeres	Hombres	Total	Niños			Juventud	Adultos	Tercera Edad	Total	Maya	Xinca	Garífuna	Mestizos/Ladinos	Otro	Total
						0 - 2	3 - 5	6 - 13	14 a 30 años	31 a 60 años	61 años en adelante							
	19	San Rafael La Independencia	0	0	0	0	0	0	0	0	0	0	0	0	0	0	0	0
	20	Nentón	0	0	0	0	0	0	0	0	0	0	0	0	0	0	0	0
	21	San Miguel Acatán	0	0	0	0	0	0	0	0	0	0	0	0	0	0	0	0
	22	Concepción Huista	0	0	0	0	0	0	0	0	0	0	0	0	0	0	0	0
	23	Jacollenango	0	0	0	0	0	0	0	0	0	0	0	0	0	0	0	0
	24	Santa Ana Huista	0	0	0	0	0	0	0	0	0	0	0	0	0	0	0	0
	25	San Antonio Huista	0	0	0	0	0	0	0	0	0	0	0	0	0	0	0	0
	26	Petátán	0	0	0	0	0	0	0	0	0	0	0	0	0	0	0	0
	27	La Democracia	0	0	0	0	0	0	0	0	0	0	0	0	0	0	0	0
	28	San Pedro Necta	0	0	0	0	0	0	0	0	0	0	0	0	0	0	0	0
	29	San Pedro Soloma	0	0	0	0	0	0	0	0	0	0	0	0	0	0	0	0
	30	Cuilco	0	0	0	0	0	0	0	0	0	0	0	0	0	0	0	0
	31	San Ildefonso Itzahuacán	0	0	0	0	0	0	0	0	0	0	0	0	0	0	0	0
	32	Tectitán	0	0	0	0	0	0	0	0	0	0	0	0	0	0	0	0
9		Departamento de Izabal	8	3	11	0	0	0	5	3	3	11	3	0	0	8	0	11
	1	Livingston	0	0	0	0	0	0	0	0	0	0	0	0	0	0	0	0
	2	El Estor	0	0	0	0	0	0	0	0	0	0	0	0	0	0	0	0
	3	Los Amates	0	0	0	0	0	0	0	0	0	0	0	0	0	0	0	0
	4	Morales	0	0	0	0	0	0	0	0	0	0	0	0	0	0	0	0
	5	Puerto Barrios	8	3	11	0	0	0	5	3	3	11	3	0	0	8	0	11
10		Departamento de Jalapa	0	0	0	0	0	0	0	0	0	0	0	0	0	0	0	0
	1	Mataquescuintla	0	0	0	0	0	0	0	0	0	0	0	0	0	0	0	0
	2	Jalapa	0	0	0	0	0	0	0	0	0	0	0	0	0	0	0	0
	3	San Carlos Atzotote	0	0	0	0	0	0	0	0	0	0	0	0	0	0	0	0
	4	Manjás	0	0	0	0	0	0	0	0	0	0	0	0	0	0	0	0
	5	San Pedro Pinula	0	0	0	0	0	0	0	0	0	0	0	0	0	0	0	0
	6	San Luis Jilotepeque	0	0	0	0	0	0	0	0	0	0	0	0	0	0	0	0
	7	San Manuel Chaparrón	0	0	0	0	0	0	0	0	0	0	0	0	0	0	0	0
11		Departamento de Jutiapa	0	0	0	0	0	0	0	0	0	0	0	0	0	0	0	0
	1	Agua Blanca	0	0	0	0	0	0	0	0	0	0	0	0	0	0	0	0
	2	Santa Catarina Mila	0	0	0	0	0	0	0	0	0	0	0	0	0	0	0	0
	3	Asunción Mila	0	0	0	0	0	0	0	0	0	0	0	0	0	0	0	0
	4	El Progreso	0	0	0	0	0	0	0	0	0	0	0	0	0	0	0	0
	5	Jutiapa	0	0	0	0	0	0	0	0	0	0	0	0	0	0	0	0
	6	Atescatempa	0	0	0	0	0	0	0	0	0	0	0	0	0	0	0	0
	7	Yupiltepeque	0	0	0	0	0	0	0	0	0	0	0	0	0	0	0	0
	8	Jerez	0	0	0	0	0	0	0	0	0	0	0	0	0	0	0	0
	9	Zapoliñán	0	0	0	0	0	0	0	0	0	0	0	0	0	0	0	0
	10	El Adelanto	0	0	0	0	0	0	0	0	0	0	0	0	0	0	0	0
	11	Comapa	0	0	0	0	0	0	0	0	0	0	0	0	0	0	0	0
	12	Quesada	0	0	0	0	0	0	0	0	0	0	0	0	0	0	0	0
	13	San José Acatempa	0	0	0	0	0	0	0	0	0	0	0	0	0	0	0	0
	14	Jalpalagua	0	0	0	0	0	0	0	0	0	0	0	0	0	0	0	0
	15	Canguaco	0	0	0	0	0	0	0	0	0	0	0	0	0	0	0	0
	16	Moyuta	0	0	0	0	0	0	0	0	0	0	0	0	0	0	0	0
	17	Pasaco	0	0	0	0	0	0	0	0	0	0	0	0	0	0	0	0
12		Departamento de Petén	2	3	5	1	0	1	1	1	5	0	0	0	5	0	5	5
	1	La Libertad	0	0	0	0	0	0	0	0	0	0	0	0	0	0	0	0
	2	San Andrés	0	0	0	0	0	0	0	0	0	0	0	0	0	0	0	0
	3	San José	0	0	0	0	0	0	0	0	0	0	0	0	0	0	0	0
	4	Flores	2	3	5	1	0	1	1	1	5	0	0	0	5	0	5	5
	5	Melchor de Mencos	0	0	0	0	0	0	0	0	0	0	0	0	0	0	0	0
	6	Dolores	0	0	0	0	0	0	0	0	0	0	0	0	0	0	0	0
	7	San Benito	0	0	0	0	0	0	0	0	0	0	0	0	0	0	0	0
	8	Santa Ana	0	0	0	0	0	0	0	0	0	0	0	0	0	0	0	0
	9	San Francisco	0	0	0	0	0	0	0	0	0	0	0	0	0	0	0	0
	10	Sayaxché	0	0	0	0	0	0	0	0	0	0	0	0	0	0	0	0
	11	Popfán	0	0	0	0	0	0	0	0	0	0	0	0	0	0	0	0
	12	El Chal	0	0	0	0	0	0	0	0	0	0	0	0	0	0	0	0
	13	Las Cruces	0	0	0	0	0	0	0	0	0	0	0	0	0	0	0	0
	14	San Luis	0	0	0	0	0	0	0	0	0	0	0	0	0	0	0	0
13		Departamento de Quezaltenango	0	0	0	0	0	0	0	0	0	0	0	0	0	0	0	0
	1	San Carlos Sija	0	0	0	0	0	0	0	0	0	0	0	0	0	0	0	0
	2	Cabricón	0	0	0	0	0	0	0	0	0	0	0	0	0	0	0	0

D	M	Departamento / municipio	Sexo			Edad						Pueblo						
			Mujeres	Hombres	Total	Niños			Juvenud	Adultos	Tercera Edad	Total	Maya	Xinca	Garífuna	Mestizos/Ladinos	Otro	Total
						0 - 2	3 - 5	6 - 13	14 a 30 años	31 a 60 años	61 años en adelante							
	3	Huitán	0	0	0	0	0	0	0	0	0	0	0	0	0	0	0	0
	4	Sibilia	0	0	0	0	0	0	0	0	0	0	0	0	0	0	0	0
	5	Cajoká	0	0	0	0	0	0	0	0	0	0	0	0	0	0	0	0
	6	Palestina de las Altas	0	0	0	0	0	0	0	0	0	0	0	0	0	0	0	0
	7	San Miguel Sigülla	0	0	0	0	0	0	0	0	0	0	0	0	0	0	0	0
	8	Ostuncaico	0	0	0	0	0	0	0	0	0	0	0	0	0	0	0	0
	9	San mateo	0	0	0	0	0	0	0	0	0	0	0	0	0	0	0	0
	10	San Francisco La Unión	0	0	0	0	0	0	0	0	0	0	0	0	0	0	0	0
	11	La Esperanza	0	0	0	0	0	0	0	0	0	0	0	0	0	0	0	0
	12	Olinpeque	0	0	0	0	0	0	0	0	0	0	0	0	0	0	0	0
	13	Salcajá	0	0	0	0	0	0	0	0	0	0	0	0	0	0	0	0
	14	Quezaltenango	0	0	0	0	0	0	0	0	0	0	0	0	0	0	0	0
	15	Almolonga	0	0	0	0	0	0	0	0	0	0	0	0	0	0	0	0
	16	Cantei	0	0	0	0	0	0	0	0	0	0	0	0	0	0	0	0
	17	Zunil	0	0	0	0	0	0	0	0	0	0	0	0	0	0	0	0
	18	El Palmar	0	0	0	0	0	0	0	0	0	0	0	0	0	0	0	0
	19	Concepción Chiquirichapa	0	0	0	0	0	0	0	0	0	0	0	0	0	0	0	0
	20	San Marín Sacatepéquez	0	0	0	0	0	0	0	0	0	0	0	0	0	0	0	0
	21	Colomba	0	0	0	0	0	0	0	0	0	0	0	0	0	0	0	0
	22	Flores Costa Cuca	0	0	0	0	0	0	0	0	0	0	0	0	0	0	0	0
	23	Coatepeque	0	0	0	0	0	0	0	0	0	0	0	0	0	0	0	0
	24	Génova	0	0	0	0	0	0	0	0	0	0	0	0	0	0	0	0
14		Departamento de Quiché	0	0	0	0	0	0	0	0	0	0	0	0	0	0	0	0
	1	Joyabaj	0	0	0	0	0	0	0	0	0	0	0	0	0	0	0	0
	2	Pachulul	0	0	0	0	0	0	0	0	0	0	0	0	0	0	0	0
	3	Chajul	0	0	0	0	0	0	0	0	0	0	0	0	0	0	0	0
	4	Uspantán	0	0	0	0	0	0	0	0	0	0	0	0	0	0	0	0
	5	Chicamán	0	0	0	0	0	0	0	0	0	0	0	0	0	0	0	0
	6	Ixcán	0	0	0	0	0	0	0	0	0	0	0	0	0	0	0	0
	7	Cunén	0	0	0	0	0	0	0	0	0	0	0	0	0	0	0	0
	8	San Andrés Sajcabajá	0	0	0	0	0	0	0	0	0	0	0	0	0	0	0	0
	9	San Pedro Jacopillas	0	0	0	0	0	0	0	0	0	0	0	0	0	0	0	0
	10	San Juan Cotal	0	0	0	0	0	0	0	0	0	0	0	0	0	0	0	0
	11	San Antonio Itotenango	0	0	0	0	0	0	0	0	0	0	0	0	0	0	0	0
	12	Canillá	0	0	0	0	0	0	0	0	0	0	0	0	0	0	0	0
	13	Nebaj	0	0	0	0	0	0	0	0	0	0	0	0	0	0	0	0
	14	Patzún	0	0	0	0	0	0	0	0	0	0	0	0	0	0	0	0
	15	Zacualpa	0	0	0	0	0	0	0	0	0	0	0	0	0	0	0	0
	16	Chiché	0	0	0	0	0	0	0	0	0	0	0	0	0	0	0	0
	17	Chiniqué	0	0	0	0	0	0	0	0	0	0	0	0	0	0	0	0
	18	Santa Cruz del Quiché	0	0	0	0	0	0	0	0	0	0	0	0	0	0	0	0
	19	Santo Tomás Chichicastenango	0	0	0	0	0	0	0	0	0	0	0	0	0	0	0	0
	20	Sacapulas	0	0	0	0	0	0	0	0	0	0	0	0	0	0	0	0
	21	San Miguel Uspantán	0	0	0	0	0	0	0	0	0	0	0	0	0	0	0	0
	22	San Bartolomé Jucatanenango	0	0	0	0	0	0	0	0	0	0	0	0	0	0	0	0
15		Departamento de Retalhuleu	0	0	0	0	0	0	0	0	0	0	0	0	0	0	0	0
	1	El Asintal	0	0	0	0	0	0	0	0	0	0	0	0	0	0	0	0
	2	Nuevo San Carlos	0	0	0	0	0	0	0	0	0	0	0	0	0	0	0	0
	3	San Felipe	0	0	0	0	0	0	0	0	0	0	0	0	0	0	0	0
	4	San Sebastián	0	0	0	0	0	0	0	0	0	0	0	0	0	0	0	0
	5	San Martín Zapotitlán	0	0	0	0	0	0	0	0	0	0	0	0	0	0	0	0
	6	San Andrés Villa Seca	0	0	0	0	0	0	0	0	0	0	0	0	0	0	0	0
	7	San José La Máquina	0	0	0	0	0	0	0	0	0	0	0	0	0	0	0	0
	8	Santa Cruz Muluá	0	0	0	0	0	0	0	0	0	0	0	0	0	0	0	0
	9	Retalhuleu	0	0	0	0	0	0	0	0	0	0	0	0	0	0	0	0
	10	Champerico	0	0	0	0	0	0	0	0	0	0	0	0	0	0	0	0
16		Departamento de Sacatepéquez	7	6	13	0	0	0	1	8	4	13	1	0	0	12	0	13
	1	Alotenango	0	0	0	0	0	0	0	0	0	0	0	0	0	0	0	0
	2	San Miguel Dueñas	0	0	0	0	0	0	0	0	0	0	0	0	0	0	0	0
	3	Santa Catalina Barahona	0	0	0	0	0	0	0	0	0	0	0	0	0	0	0	0
	4	San Antonio Aguas Calientes	0	0	0	0	0	0	0	0	0	0	0	0	0	0	0	0
	5	Ciudad Vieja	0	0	0	0	0	0	0	0	0	0	0	0	0	0	0	0
	6	Santa María de Jesús	0	0	0	0	0	0	0	0	0	0	0	0	0	0	0	0
	7	Antigua Guatemala	7	6	13	0	0	0	1	8	4	13	1	0	0	12	0	13

D	M	Departamento / municipio	Sexo			Edad						Pueblo						
			Mujeres	Hombres	Total	Niñez			Juventud 14 a 30 años	Adultos 31 a 60 años	Tercera Edad 61 años en adelante	Total	Maya	Xinca	Garífuna	Mestizos/L adinos	Otro	Total
						0 - 2	3 - 5	6 - 13										
	8	Magdalena Milpas Altas	0	0	0	0	0	0	0	0	0	0	0	0	0	0	0	
	9	Santa Lucía Milpas Altas	0	0	0	0	0	0	0	0	0	0	0	0	0	0	0	
	10	San Lucas Sacatepéquez	0	0	0	0	0	0	0	0	0	0	0	0	0	0	0	
	11	San Bartolomé Milpas Altas	0	0	0	0	0	0	0	0	0	0	0	0	0	0	0	
	12	Jacatenango	0	0	0	0	0	0	0	0	0	0	0	0	0	0	0	
	13	Pastores	0	0	0	0	0	0	0	0	0	0	0	0	0	0	0	
	14	Santo Domingo Xenacoj	0	0	0	0	0	0	0	0	0	0	0	0	0	0	0	
	15	Santiago Sacatepéquez	0	0	0	0	0	0	0	0	0	0	0	0	0	0	0	
	16	Sumpango	0	0	0	0	0	0	0	0	0	0	0	0	0	0	0	
17		Departamento de San Marcos	36	11	47	1	3	10	11	17	5	47	22	0	0	25	0	47
	1	Tacaná	0	0	0	0	0	0	0	0	0	0	0	0	0	0	0	0
	2	Sibinal	0	0	0	0	0	0	0	0	0	0	0	0	0	0	0	0
	3	San José Ojetenam	0	0	0	0	0	0	0	0	0	0	0	0	0	0	0	0
	4	Concepción Tutuapa	0	0	0	0	0	0	0	0	0	0	0	0	0	0	0	0
	5	San Miguel Itahuacán	0	0	0	0	0	0	0	0	0	0	0	0	0	0	0	0
	6	Sipacapa	0	0	0	0	0	0	0	0	0	0	0	0	0	0	0	0
	7	Tejutla	0	0	0	0	0	0	0	0	0	0	0	0	0	0	0	0
	8	Comitanillo	0	0	0	0	0	0	0	0	0	0	0	0	0	0	0	0
	9	Ixchiguan	0	0	0	0	0	0	0	0	0	0	0	0	0	0	0	0
	10	Tajumulco	0	0	0	0	0	0	0	0	0	0	0	0	0	0	0	0
	11	San Marcos	36	11	47	1	3	10	11	17	5	47	22	0	0	25	0	47
	12	San Lorenzo	0	0	0	0	0	0	0	0	0	0	0	0	0	0	0	0
	13	Río Blanco	0	0	0	0	0	0	0	0	0	0	0	0	0	0	0	0
	14	San Antonio Sacatepéquez	0	0	0	0	0	0	0	0	0	0	0	0	0	0	0	0
	15	San Pedro Sacatepéquez	0	0	0	0	0	0	0	0	0	0	0	0	0	0	0	0
	16	San Cristóbal Cucho	0	0	0	0	0	0	0	0	0	0	0	0	0	0	0	0
	17	Esquipulas Palo Gordo	0	0	0	0	0	0	0	0	0	0	0	0	0	0	0	0
	18	San Rafael Pie de la Cuesta	0	0	0	0	0	0	0	0	0	0	0	0	0	0	0	0
	19	San Pablo	0	0	0	0	0	0	0	0	0	0	0	0	0	0	0	0
	20	Malacatán	0	0	0	0	0	0	0	0	0	0	0	0	0	0	0	0
	21	Catarina	0	0	0	0	0	0	0	0	0	0	0	0	0	0	0	0
	22	El Rodeo	0	0	0	0	0	0	0	0	0	0	0	0	0	0	0	0
	23	El Tumbador	0	0	0	0	0	0	0	0	0	0	0	0	0	0	0	0
	24	Nuevo Progreso	0	0	0	0	0	0	0	0	0	0	0	0	0	0	0	0
	25	La Reforma	0	0	0	0	0	0	0	0	0	0	0	0	0	0	0	0
	26	El Quetzal	0	0	0	0	0	0	0	0	0	0	0	0	0	0	0	0
	27	Pajapita	0	0	0	0	0	0	0	0	0	0	0	0	0	0	0	0
	28	Autila	0	0	0	0	0	0	0	0	0	0	0	0	0	0	0	0
	29	La Blanca	0	0	0	0	0	0	0	0	0	0	0	0	0	0	0	0
	30	Ocós	0	0	0	0	0	0	0	0	0	0	0	0	0	0	0	0
18		Departamento de Santa Rosa	9	9	18	0	2	4	9	3	18	0	0	0	18	0	18	
	1	Santa Rosa de Lima	0	0	0	0	0	0	0	0	0	0	0	0	0	0	0	0
	2	Nueva Santa Rosa	0	0	0	0	0	0	0	0	0	0	0	0	0	0	0	0
	3	San Rafael las Flores	0	0	0	0	0	0	0	0	0	0	0	0	0	0	0	0
	4	Casillas	0	0	0	0	0	0	0	0	0	0	0	0	0	0	0	0
	5	Cuilapa	9	9	18	0	2	4	9	3	18	0	0	0	18	0	18	0
	6	Santa Cruz Naranjo	0	0	0	0	0	0	0	0	0	0	0	0	0	0	0	0
	7	Barberena	0	0	0	0	0	0	0	0	0	0	0	0	0	0	0	0
	8	Pueblo Nuevo Viejas	0	0	0	0	0	0	0	0	0	0	0	0	0	0	0	0
	9	Taxisco	0	0	0	0	0	0	0	0	0	0	0	0	0	0	0	0
	10	Guazacapán	0	0	0	0	0	0	0	0	0	0	0	0	0	0	0	0
	11	Chiquimúllila	0	0	0	0	0	0	0	0	0	0	0	0	0	0	0	0
	12	San Juan Tecuaco	0	0	0	0	0	0	0	0	0	0	0	0	0	0	0	0
	13	Santa María Nhuatón	0	0	0	0	0	0	0	0	0	0	0	0	0	0	0	0
	14	Oratorio	0	0	0	0	0	0	0	0	0	0	0	0	0	0	0	0
19		Departamento de Solalá	11	15	26	0	2	7	7	3	26	12	0	0	14	0	26	
	1	Nahualá	0	0	0	0	0	0	0	0	0	0	0	0	0	0	0	0
	2	Santa Clara La Laguna	0	0	0	0	0	0	0	0	0	0	0	0	0	0	0	0
	3	Santa María Visalación	0	0	0	0	0	0	0	0	0	0	0	0	0	0	0	0
	4	San Juan La Laguna	0	0	0	0	0	0	0	0	0	0	0	0	0	0	0	0
	5	Santiago Atitlán	0	0	0	0	0	0	0	0	0	0	0	0	0	0	0	0
	6	San Lucas Tolimán	0	0	0	0	0	0	0	0	0	0	0	0	0	0	0	0
	7	San Antonio Palopó	0	0	0	0	0	0	0	0	0	0	0	0	0	0	0	0
	8	Santa Catarina Itahuacán	0	0	0	0	0	0	0	0	0	0	0	0	0	0	0	0

D	M	Departamento / municipio	Sexo			Edad					Pueblo							
			Mujeres	Hombres	Total	Niñez			Juventud	Adultos	Tercera Edad	Total	Maya	Xinca	Garífuna	Mestizos/Ladinos	Otro	Total
						0 - 2	3 - 5	6 - 13	14 a 30 años	31 a 60 años	61 años en adelante							
	9	San Andrés Semetabaj	0	0	0	0	0	0	0	0	0	0	0	0	0	0	0	
	10	Panajachel	0	0	0	0	0	0	0	0	0	0	0	0	0	0	0	
	11	Concepción	0	0	0	0	0	0	0	0	0	0	0	0	0	0	0	
	12	Sololá	11	15	26	0	2	7	7	7	3	26	12	0	0	14	26	
	13	Santa Cruz La Laguna	0	0	0	0	0	0	0	0	0	0	0	0	0	0	0	
	14	San Marcos La Laguna	0	0	0	0	0	0	0	0	0	0	0	0	0	0	0	
	15	San Pablo La Laguna	0	0	0	0	0	0	0	0	0	0	0	0	0	0	0	
	16	Santa Catalina Palopó	0	0	0	0	0	0	0	0	0	0	0	0	0	0	0	
	17	Santa Lucía Utatlán	0	0	0	0	0	0	0	0	0	0	0	0	0	0	0	
	18	San José Chacayá	0	0	0	0	0	0	0	0	0	0	0	0	0	0	0	
	19	San Pedro La Laguna	0	0	0	0	0	0	0	0	0	0	0	0	0	0	0	
	20	Departamento de Suchiltepec	0	2	2	0	0	0	0	1	1	2	0	0	0	2	2	
	1	Pueblo Nuevo	0	0	0	0	0	0	0	0	0	0	0	0	0	0	0	
	2	San Francisco Zapotitlán	0	0	0	0	0	0	0	0	0	0	0	0	0	0	0	
	3	Zunilillo	0	0	0	0	0	0	0	0	0	0	0	0	0	0	0	
	4	Mazatenango	0	2	2	0	0	0	0	1	1	2	0	0	0	2	2	
	5	Cuyotenango	0	0	0	0	0	0	0	0	0	0	0	0	0	0	0	
	6	San Lorenzo	0	0	0	0	0	0	0	0	0	0	0	0	0	0	0	
	7	Santo Domingo Suchiltepec	0	0	0	0	0	0	0	0	0	0	0	0	0	0	0	
	8	San Gabriel	0	0	0	0	0	0	0	0	0	0	0	0	0	0	0	
	9	San Bernardino	0	0	0	0	0	0	0	0	0	0	0	0	0	0	0	
	10	Samayac	0	0	0	0	0	0	0	0	0	0	0	0	0	0	0	
	11	San Pablo Jacopilas	0	0	0	0	0	0	0	0	0	0	0	0	0	0	0	
	12	Santo Tomás La Unión	0	0	0	0	0	0	0	0	0	0	0	0	0	0	0	
	13	Chicacao	0	0	0	0	0	0	0	0	0	0	0	0	0	0	0	
	14	San Antonio Suchiltepec	0	0	0	0	0	0	0	0	0	0	0	0	0	0	0	
	15	San José El Ídolo	0	0	0	0	0	0	0	0	0	0	0	0	0	0	0	
	16	San Miguel Panán	0	0	0	0	0	0	0	0	0	0	0	0	0	0	0	
	17	Río Bravo	0	0	0	0	0	0	0	0	0	0	0	0	0	0	0	
	18	Santa Bárbara	0	0	0	0	0	0	0	0	0	0	0	0	0	0	0	
	19	San Juan Bautista	0	0	0	0	0	0	0	0	0	0	0	0	0	0	0	
	20	Patulul	0	0	0	0	0	0	0	0	0	0	0	0	0	0	0	
	21	Departamento de Totonicapán	0	0	0	0	0	0	0	0	0	0	0	0	0	0	0	
	1	Santa Lucía La Reforma	0	0	0	0	0	0	0	0	0	0	0	0	0	0	0	
	2	San Bartolo	0	0	0	0	0	0	0	0	0	0	0	0	0	0	0	
	3	Momostenango	0	0	0	0	0	0	0	0	0	0	0	0	0	0	0	
	4	Santa María Chiquimula	0	0	0	0	0	0	0	0	0	0	0	0	0	0	0	
	5	San Francisco El Alto	0	0	0	0	0	0	0	0	0	0	0	0	0	0	0	
	6	Totonicapán	0	0	0	0	0	0	0	0	0	0	0	0	0	0	0	
	7	San Cristóbal Totonicapán	0	0	0	0	0	0	0	0	0	0	0	0	0	0	0	
	8	San Andrés Xecul	0	0	0	0	0	0	0	0	0	0	0	0	0	0	0	
	22	Departamento de Zacapa	0	0	0	0	0	0	0	0	0	0	0	0	0	0	0	
	1	Guatlán	0	0	0	0	0	0	0	0	0	0	0	0	0	0	0	
	2	Teculután	0	0	0	0	0	0	0	0	0	0	0	0	0	0	0	
	3	Zacapa	0	0	0	0	0	0	0	0	0	0	0	0	0	0	0	
	4	Estanzuela	0	0	0	0	0	0	0	0	0	0	0	0	0	0	0	
	5	Cabañas	0	0	0	0	0	0	0	0	0	0	0	0	0	0	0	
	6	Huité	0	0	0	0	0	0	0	0	0	0	0	0	0	0	0	
	7	La Unión	0	0	0	0	0	0	0	0	0	0	0	0	0	0	0	
	8	Usumatlán	0	0	0	0	0	0	0	0	0	0	0	0	0	0	0	
	9	Río Hondo	0	0	0	0	0	0	0	0	0	0	0	0	0	0	0	
	10	San Diego	0	0	0	0	0	0	0	0	0	0	0	0	0	0	0	
	11	San Jorge	0	0	0	0	0	0	0	0	0	0	0	0	0	0	0	


 Lic. César David Son Dardón
 Director de Verificación de Identidad y Apoyo Social
 1

 Lic. César David Son Dardón
 Director de Verificación de Identidad y Apoyo Social
 Dirección de Verificación de Identidad y Apoyo Social
 Sede Central RENAP Guatemala, Guatemala

DIRECCIÓN DE VERIFICACIÓN DE IDENTIDAD Y APOYO SOCIAL

Guatemala, 02 de agosto de 2018
DVIAS-664-2018

Registro Nacional de las Personas
RENAP
RECEBIDO
02 AGO 2018
Subdirección de Planeación y Arqueología Institucional
Dirección de Gestión y Control Interno
Firma: *[Firma]*
Hora: *[Hora]*

Registro Nacional de las Personas
RENAP
RECEBIDO
02 AGO 2018
DIRECCIÓN DE GESTIÓN Y CONTROL INTERNO
Firma: *[Firma]*
Hora: *[Hora]*

Licenciada
Tania Darinka Pineda Palacios
Director de Gestión y Control Interno
Registro Nacional de las Personas
Su Despacho

Licenciada Pineda Palacios:

Es grato dirigirme a usted, con el objeto de dar respuesta al Oficio identificado con el número DGCI-SPFI-DPP-001-2018 de fecha 12 de enero del 2018, a través del cual se traslada el calendario de entrega para programaciones cuatrimestrales, reprogramaciones e informes de ejecución de metas físicas institucionales aprobadas en el POA 2018. Así mismo al oficio identificado con el número DGCI-SPFI-DPP-0210-2018 de fecha 21 de marzo de 2018, a través del cual se traslada la calendarización para informar acerca de la programación cuatrimestral y reprogramación de metas físicas institucionales.

Derivado de lo anterior, me permito adjuntar la información correspondiente a la ejecución de metas físicas institucionales del mes de julio 2018, de la Dirección de Verificación de Identidad y Apoyo Social.

Sin otro particular, me suscribo de usted,

Deferentemente,


Lic. César David Son Dardón
Director de Verificación de Identidad y Apoyo Social
Registro Nacional de las Personas


RENAP
Lic. César David Son Dardón
Director de Verificación de Identidad y Apoyo Social
Dirección de Verificación de Identidad y Apoyo Social
Rede Central RENAP Guatemala, Guatemala

CDSD/kast
c.c: Archivo
Anexo

DIRECCIÓN DE VERIFICACIÓN DE IDENTIDAD Y APOYO SOCIAL
REPROGRAMACIÓN DE METAS FÍSICAS INSTITUCIONALES 2018
MES REPORTADO: JULIO


No.	Nombre de la Meta	Cantidad programada	Reprogramación requerida	Nueva programación	Justificación
3	Servicios de Verificación de Identidad y Apoyo Social	290	25	315	
3.1	Personas naturales sin poderse inscribir en el Registro Central de las Personas, con situación resuelta.	260	0	260	
3.2	Verificación de la identidad de personas naturales que no pueden obtener su DPI, con situación resuelta.	30	25	55	Incremento en el número de expedientes ingresados al Departamento de Verificación de Identidad





Lic. César David San Dardón
 Director de Verificación de Identidad y Apoyo Social
 Dirección de Verificación de Identidad y Apoyo Social
 Sede Central RENAP Guatemala, Guatemala

**DIRECCIÓN DE VERIFICACIÓN DE IDENTIDAD Y APOYO SOCIAL
INFORME DE EJECUCIÓN MENSUAL DE METAS FÍSICAS INSTITUCIONALES 2018
MES REPORTADO: JULIO**

No.	Nombre de la Meta	Cantidad programada	Cantidad ejecutada	Medios de Verificación	Observaciones
3	Servicios de Verificación de Identidad y Apoyo Social	315	314		
3.1	Personas naturales sin poderse inscribir en el Registro Central de las Personas, con situación resuelta.	260	259	Expedientes archivados	
3.2	Verificación de la identidad de personas naturales que no pueden obtener su DPI, con situación resuelta.	55	55	Oficios e informes de traslado	




1 
Lic. César David Son Darbón
 Director de Verificación de Identidad y Apoyo Social
 Dirección de Verificación de Identidad y Apoyo Social
 Sede Central RENAP Guatemala, Guatemala

Firma y sello de la máxima autoridad de la dependencia

**DIRECCIÓN DE VERIFICACIÓN DE IDENTIDAD Y APOYO SOCIAL
INFORME DE SEGUIMIENTO TEMÁTICO INSTITUCIONAL 2018
MES REPORTADO: JULIO**

No.	Meta	Unidad de medida	Meta				Sexo				Población beneficiada												
			Meta inicial	Meta vigente	Meta ejecutada	Mujeres	Hombres	No definido	Total	Niñez			Juventud 14 - 30 años	Adultos 31 - 60 años	Tercera Edad 61 años en adelante	No definido	Total	Pueblo					
										0 - 2	3 - 5	6 - 13						Maya	Xinca	Garífuna	Mestizos/ Ladinos	Otro	Total
3	Servicios de Verificación de Identidad y Apoyo Social	Documento	3,400	3,400	314	165	149	0	314	1	1	14	79	127	92	0	314	54	0	0	238	20	314
3.1	Personas naturales sin poderse inscribir en el Registro Central de las Personas, con situación resuelta.	Caso	3,000	3,000	259	132	127	0	259	1	1	14	65	100	78	0	259	35	0	0	224	0	259
3.2	Verificación de la identidad de personas naturales que no pueden obtener su DPI, con situación resuelta.	Caso	400	400	55	33	22	0	55	0	0	0	14	27	14	0	55	21	0	0	14	20	55
Objetivos	1) 3.000 Personas naturales sin poderse inscribir en el Registro Central de las Personas, con situación resuelta. 2) Verificación de Identidad de 400 personas naturales que no pueden obtener su Documento Personal de Identificación con situación resuelta																						
Resultados alcanzados	3.1	259 Personas naturales sin poderse inscribir en el Registro Central de las Personas, con situación resuelta.																					
	3.2	Verificación de Identidad de 55 personas naturales que no pueden obtener su Documento Personal de Identificación con situación resuelta																					
Obstáculos encontrados	3.1																						
	3.2	Falta de interés del ciudadano																					
Observaciones																							



1 
Ltc. César David Son Dardín
 Director de Verificación de Identidad y Apoyo Social
 Dirección de Verificación de Identidad y Apoyo Social
 Sede Central RENAP Guatemala, Guatemala
 Firma y sello de la máxima autoridad de la dependencia

Nombre de la mola:

Personas naturales sin poderse inscribir en el Registro Central de las Personas, con situación resuelta

DIRECCIÓN DE VERIFICACIÓN DE IDENTIDAD Y APOYO SOCIAL
SEGUIMIENTO TEMÁTICO INSTITUCIONAL 2018
MES REPORTADO: JULIO 2018

D	M	Departamento / municipio	Población beneficiada															
			Sexo		Edad						Pueblo							
			Mujeres	Hombres	Total	Niñez			Juventud	Adultos	Tercera Edad	Total	Maya	Xinca	Garifuna	Mestizos/Ladinos	Otro	Total
			0 - 2	3 - 5	6 - 13	14 a 30 años	31 a 60 años	61 años en adelante										
1		República de Guatemala	132	127	259	1	1	14	65	100	78	259	35	0	0	224	0	259
		Departamento de Guatemala	54	59	113	0	0	2	13	45	53	113	2	0	0	111	0	113
	1	Petapa	0	0	0	0	0	0	0	0	0	0	0	0	0	0	0	0
	2	Guatemala	54	59	113	0	0	2	13	45	53	113	2	0	0	111	0	113
	3	Santa Catarina Pinula	0	0	0	0	0	0	0	0	0	0	0	0	0	0	0	0
	4	San José Pinula	0	0	0	0	0	0	0	0	0	0	0	0	0	0	0	0
	5	San José del Golfo	0	0	0	0	0	0	0	0	0	0	0	0	0	0	0	0
	6	Palencia	0	0	0	0	0	0	0	0	0	0	0	0	0	0	0	0
	7	Chinautla	0	0	0	0	0	0	0	0	0	0	0	0	0	0	0	0
	8	San Pedro Ayampuc	0	0	0	0	0	0	0	0	0	0	0	0	0	0	0	0
	9	Mixco	0	0	0	0	0	0	0	0	0	0	0	0	0	0	0	0
	10	San Pedro Sacatepéquez	0	0	0	0	0	0	0	0	0	0	0	0	0	0	0	0
	11	San Juan Sacatepéquez	0	0	0	0	0	0	0	0	0	0	0	0	0	0	0	0
	12	San Raimundo	0	0	0	0	0	0	0	0	0	0	0	0	0	0	0	0
	13	Chuarancho	0	0	0	0	0	0	0	0	0	0	0	0	0	0	0	0
	14	Frajanes	0	0	0	0	0	0	0	0	0	0	0	0	0	0	0	0
	15	Amatitlán	0	0	0	0	0	0	0	0	0	0	0	0	0	0	0	0
16	Villa Nueva	0	0	0	0	0	0	0	0	0	0	0	0	0	0	0	0	
17	Villa Canales	0	0	0	0	0	0	0	0	0	0	0	0	0	0	0	0	
2		Departamento de Alta Verapaz	6	6	12	0	0	2	10	0	0	12	10	0	0	2	0	12
	1	Santa María Cahabán	0	0	0	0	0	0	0	0	0	0	0	0	0	0	0	0
	2	Cobán	6	6	12	0	0	2	10	0	0	12	10	0	0	2	0	12
	3	Chisec	0	0	0	0	0	0	0	0	0	0	0	0	0	0	0	0
	4	Fray Bartolomé de las Casas	0	0	0	0	0	0	0	0	0	0	0	0	0	0	0	0
	5	Chahal	0	0	0	0	0	0	0	0	0	0	0	0	0	0	0	0
	6	Lanquín	0	0	0	0	0	0	0	0	0	0	0	0	0	0	0	0
	7	San Pedro Carchá	0	0	0	0	0	0	0	0	0	0	0	0	0	0	0	0
	8	Senahú	0	0	0	0	0	0	0	0	0	0	0	0	0	0	0	0
	9	Panzós	0	0	0	0	0	0	0	0	0	0	0	0	0	0	0	0
	10	San Juan Chamelco	0	0	0	0	0	0	0	0	0	0	0	0	0	0	0	0
	11	Tamahú	0	0	0	0	0	0	0	0	0	0	0	0	0	0	0	0
	12	Tactic	0	0	0	0	0	0	0	0	0	0	0	0	0	0	0	0
	13	Santa Cruz Verapaz	0	0	0	0	0	0	0	0	0	0	0	0	0	0	0	0
	14	San Cristóbal Verapaz	0	0	0	0	0	0	0	0	0	0	0	0	0	0	0	0
	15	Santa Catalina la Tinta	0	0	0	0	0	0	0	0	0	0	0	0	0	0	0	0
	16	San Miguel Tucurú	0	0	0	0	0	0	0	0	0	0	0	0	0	0	0	0
17	Raxuhá	0	0	0	0	0	0	0	0	0	0	0	0	0	0	0	0	
3		Departamento de Baja Verapaz	0	0	0	0	0	0	0	0	0	0	0	0	0	0	0	0
	1	Cubulco	0	0	0	0	0	0	0	0	0	0	0	0	0	0	0	0
	2	Santa Cruz el Chol	0	0	0	0	0	0	0	0	0	0	0	0	0	0	0	0
	3	Granados	0	0	0	0	0	0	0	0	0	0	0	0	0	0	0	0
	4	Puruhá	0	0	0	0	0	0	0	0	0	0	0	0	0	0	0	0
	5	Rabinal	0	0	0	0	0	0	0	0	0	0	0	0	0	0	0	0
	6	Salamá	0	0	0	0	0	0	0	0	0	0	0	0	0	0	0	0
	7	San Miguel Chicaj	0	0	0	0	0	0	0	0	0	0	0	0	0	0	0	0
8	San Jerónimo	0	0	0	0	0	0	0	0	0	0	0	0	0	0	0	0	





D	M	Departamento / municipio	Sexo			Edad						Pueblo							
			Mujeres	Hombres	Total	Niñez			Juventud 14 a 30 años	Adultos 31 a 60 años	Tercera Edad 61 años en adelante	Total	Maya	Xinca	Garifuna	Mestizos/L adinos	Otro	Total	
						0 - 2	3 - 5	6 - 13											
4		Departamento de Chimaltenango	8	5	13	0	0	0	5	5	3	13	5	0	0	8	0	13	
		Tecpán Guatemala	0	0	0	0	0	0	0	0	0	0	0	0	0	0	0	0	0
		Santa Apolonia	0	0	0	0	0	0	0	0	0	0	0	0	0	0	0	0	0
		San José Poaquit	0	0	0	0	0	0	0	0	0	0	0	0	0	0	0	0	0
		San Martín Jilotepeque	0	0	0	0	0	0	0	0	0	0	0	0	0	0	0	0	0
		El Tejar	0	0	0	0	0	0	0	0	0	0	0	0	0	0	0	0	0
		Chimaltenango	8	5	13	0	0	0	5	5	3	13	5	0	0	8	0	13	
		Zaragoza	0	0	0	0	0	0	0	0	0	0	0	0	0	0	0	0	0
		Santa Cruz Balanyá	0	0	0	0	0	0	0	0	0	0	0	0	0	0	0	0	0
		San Juan Comalapa	0	0	0	0	0	0	0	0	0	0	0	0	0	0	0	0	0
		Patzicá	0	0	0	0	0	0	0	0	0	0	0	0	0	0	0	0	0
		Patzún	0	0	0	0	0	0	0	0	0	0	0	0	0	0	0	0	0
		Pochuta	0	0	0	0	0	0	0	0	0	0	0	0	0	0	0	0	0
		Yepocapa	0	0	0	0	0	0	0	0	0	0	0	0	0	0	0	0	0
		Acatenango	0	0	0	0	0	0	0	0	0	0	0	0	0	0	0	0	0
		San Andrés Itzapa	0	0	0	0	0	0	0	0	0	0	0	0	0	0	0	0	0
Paramos	0	0	0	0	0	0	0	0	0	0	0	0	0	0	0	0	0		
5		Departamento de Chiquimula	0	0	0	0	0	0	0	0	0	0	0	0	0	0	0	0	
		Chiquimula	0	0	0	0	0	0	0	0	0	0	0	0	0	0	0	0	0
		Jocotán	0	0	0	0	0	0	0	0	0	0	0	0	0	0	0	0	0
		Camotán	0	0	0	0	0	0	0	0	0	0	0	0	0	0	0	0	0
		Esquipulas	0	0	0	0	0	0	0	0	0	0	0	0	0	0	0	0	0
		Olapa	0	0	0	0	0	0	0	0	0	0	0	0	0	0	0	0	0
		San Juan La Ermita	0	0	0	0	0	0	0	0	0	0	0	0	0	0	0	0	0
		San José La Arada	0	0	0	0	0	0	0	0	0	0	0	0	0	0	0	0	0
		San Jacinto	0	0	0	0	0	0	0	0	0	0	0	0	0	0	0	0	0
		Ipala	0	0	0	0	0	0	0	0	0	0	0	0	0	0	0	0	0
		Quezaltepeque	0	0	0	0	0	0	0	0	0	0	0	0	0	0	0	0	0
Concepcion Las Minas	0	0	0	0	0	0	0	0	0	0	0	0	0	0	0	0	0		
6		Departamento de El Progreso	0	0	0	0	0	0	0	0	0	0	0	0	0	0	0	0	
		San Agustín Acasaguastlán	0	0	0	0	0	0	0	0	0	0	0	0	0	0	0	0	0
		San Cristóbal Acasaguastlán	0	0	0	0	0	0	0	0	0	0	0	0	0	0	0	0	0
		El Jicaro	0	0	0	0	0	0	0	0	0	0	0	0	0	0	0	0	0
		Guastataya	0	0	0	0	0	0	0	0	0	0	0	0	0	0	0	0	0
		Marazán	0	0	0	0	0	0	0	0	0	0	0	0	0	0	0	0	0
		Sanarate	0	0	0	0	0	0	0	0	0	0	0	0	0	0	0	0	0
		San Antonio La Paz	0	0	0	0	0	0	0	0	0	0	0	0	0	0	0	0	0
Sansare	0	0	0	0	0	0	0	0	0	0	0	0	0	0	0	0	0		
7		Departamento de Escuintla	6	3	9	0	0	0	1	5	3	9	0	0	0	9	0	9	
		Tiquisate	0	0	0	0	0	0	0	0	0	0	0	0	0	0	0	0	0
		Nueva Concepción	0	0	0	0	0	0	0	0	0	0	0	0	0	0	0	0	0
		Santa Lucía Cotzumalguapa	0	0	0	0	0	0	0	0	0	0	0	0	0	0	0	0	0
		La Gomera	0	0	0	0	0	0	0	0	0	0	0	0	0	0	0	0	0
		San José	0	0	0	0	0	0	0	0	0	0	0	0	0	0	0	0	0
		Izapa	0	0	0	0	0	0	0	0	0	0	0	0	0	0	0	0	0
		La Democracia	0	0	0	0	0	0	0	0	0	0	0	0	0	0	0	0	0
		Masagua	0	0	0	0	0	0	0	0	0	0	0	0	0	0	0	0	0
		Guanagazapa	0	0	0	0	0	0	0	0	0	0	0	0	0	0	0	0	0
		Siquinalá	0	0	0	0	0	0	0	0	0	0	0	0	0	0	0	0	0
		Escuintla	6	3	9	0	0	0	1	5	3	9	0	0	0	9	0	9	
		Palín	0	0	0	0	0	0	0	0	0	0	0	0	0	0	0	0	0
		Sipacate	0	0	0	0	0	0	0	0	0	0	0	0	0	0	0	0	0
San Vicente Pacaya	0	0	0	0	0	0	0	0	0	0	0	0	0	0	0	0	0		
8		Departamento de Huehuetenango	10	14	24	0	1	3	11	6	3	24	3	0	0	21	0	24	
		Unión Cantinil	0	0	0	0	0	0	0	0	0	0	0	0	0	0	0	0	0
		Huehuetenango	10	14	24	0	1	3	11	6	3	24	3	0	0	21	0	24	
		Chiantla	0	0	0	0	0	0	0	0	0	0	0	0	0	0	0	0	0
		Malacatancito	0	0	0	0	0	0	0	0	0	0	0	0	0	0	0	0	0
Aguacatán	0	0	0	0	0	0	0	0	0	0	0	0	0	0	0	0	0		

D	M	Departamento / municipio	Sexo			Edad					Pueblo							
			Mujeres	Hombres	Total	Niñez			Juventud 14 a 30 años	Adultos 31 a 60 años	Tercera Edad 61 años en adelante	Total	Maya	Xinca	Garifuna	Mestizos/L adinos	Otro	Total
						0 - 2	3 - 5	6 - 13										
	6	Santa Bárbara	0	0	0	0	0	0	0	0	0	0	0	0	0	0	0	
	7	San Sebastián Huehuetenango	0	0	0	0	0	0	0	0	0	0	0	0	0	0	0	
	8	San Juan Atitán	0	0	0	0	0	0	0	0	0	0	0	0	0	0	0	
	9	San Rafael Petzal	0	0	0	0	0	0	0	0	0	0	0	0	0	0	0	
	10	San Gaspar Ixchil	0	0	0	0	0	0	0	0	0	0	0	0	0	0	0	
	11	Colotenango	0	0	0	0	0	0	0	0	0	0	0	0	0	0	0	
	12	Santiago Chimaltenango	0	0	0	0	0	0	0	0	0	0	0	0	0	0	0	
	13	Todos Santos Cuchumatán	0	0	0	0	0	0	0	0	0	0	0	0	0	0	0	
	14	San Juan Ixcay	0	0	0	0	0	0	0	0	0	0	0	0	0	0	0	
	15	Santa Eulalia	0	0	0	0	0	0	0	0	0	0	0	0	0	0	0	
	16	Santa Cruz Borlitas	0	0	0	0	0	0	0	0	0	0	0	0	0	0	0	
	17	San Mateo Ixtatán	0	0	0	0	0	0	0	0	0	0	0	0	0	0	0	
	18	San Sebastián Coatán	0	0	0	0	0	0	0	0	0	0	0	0	0	0	0	
	19	San Rafael La Independencia	0	0	0	0	0	0	0	0	0	0	0	0	0	0	0	
	20	Nentón	0	0	0	0	0	0	0	0	0	0	0	0	0	0	0	
	21	San Miguel Acatán	0	0	0	0	0	0	0	0	0	0	0	0	0	0	0	
	22	Concepción Huista	0	0	0	0	0	0	0	0	0	0	0	0	0	0	0	
	23	Jacaltenango	0	0	0	0	0	0	0	0	0	0	0	0	0	0	0	
	24	Santa Ana Huista	0	0	0	0	0	0	0	0	0	0	0	0	0	0	0	
	25	San Antonio Huista	0	0	0	0	0	0	0	0	0	0	0	0	0	0	0	
	26	Petatán	0	0	0	0	0	0	0	0	0	0	0	0	0	0	0	
	27	La Democracia	0	0	0	0	0	0	0	0	0	0	0	0	0	0	0	
	28	San Pedro Necta	0	0	0	0	0	0	0	0	0	0	0	0	0	0	0	
	29	San Pedro Soloma	0	0	0	0	0	0	0	0	0	0	0	0	0	0	0	
	30	Cuilca	0	0	0	0	0	0	0	0	0	0	0	0	0	0	0	
	31	San Ildefonso Ixtahuacán	0	0	0	0	0	0	0	0	0	0	0	0	0	0	0	
	32	Tecitán	0	0	0	0	0	0	0	0	0	0	0	0	0	0	0	
9		Departamento de Izabal	8	11	19	0	0	1	6	6	6	19	3	0	0	16	0	19
	1	Livingston	0	0	0	0	0	0	0	0	0	0	0	0	0	0	0	0
	2	El Estor	0	0	0	0	0	0	0	0	0	0	0	0	0	0	0	0
	3	Los Amates	0	0	0	0	0	0	0	0	0	0	0	0	0	0	0	0
	4	Morales	0	0	0	0	0	0	0	0	0	0	0	0	0	0	0	0
	5	Puerto Baniós	8	11	19	0	0	1	6	6	6	19	3	0	0	16	0	19
10		Departamento de Jalapa	0	0	0	0	0	1	6	6	6	19	3	0	0	16	0	19
	1	Mataquescuintla	0	0	0	0	0	0	0	0	0	0	0	0	0	0	0	0
	2	Jalapa	0	0	0	0	0	0	0	0	0	0	0	0	0	0	0	0
	3	San Carlos Alzatate	0	0	0	0	0	0	0	0	0	0	0	0	0	0	0	0
	4	Monjas	0	0	0	0	0	0	0	0	0	0	0	0	0	0	0	0
	5	San Pedro Pinula	0	0	0	0	0	0	0	0	0	0	0	0	0	0	0	0
	6	San Luis Jilotepeque	0	0	0	0	0	0	0	0	0	0	0	0	0	0	0	0
	7	San Manuel Chaparrón	0	0	0	0	0	0	0	0	0	0	0	0	0	0	0	0
11		Departamento de Jutiapa	0	0	0	0	0	0	0	0	0	0	0	0	0	0	0	0
	1	Agua Blanca	0	0	0	0	0	0	0	0	0	0	0	0	0	0	0	0
	2	Santa Catarina Mita	0	0	0	0	0	0	0	0	0	0	0	0	0	0	0	0
	3	Asunción Mita	0	0	0	0	0	0	0	0	0	0	0	0	0	0	0	0
	4	El Progreso	0	0	0	0	0	0	0	0	0	0	0	0	0	0	0	0
	5	Jutiapa	0	0	0	0	0	0	0	0	0	0	0	0	0	0	0	0
	6	Atescatempa	0	0	0	0	0	0	0	0	0	0	0	0	0	0	0	0
	7	Yupilepeque	0	0	0	0	0	0	0	0	0	0	0	0	0	0	0	0
	8	Jerez	0	0	0	0	0	0	0	0	0	0	0	0	0	0	0	0
	9	Zapatitán	0	0	0	0	0	0	0	0	0	0	0	0	0	0	0	0
	10	El Adelanto	0	0	0	0	0	0	0	0	0	0	0	0	0	0	0	0
	11	Comapa	0	0	0	0	0	0	0	0	0	0	0	0	0	0	0	0
	12	Quesada	0	0	0	0	0	0	0	0	0	0	0	0	0	0	0	0
	13	San José Acatempa	0	0	0	0	0	0	0	0	0	0	0	0	0	0	0	0
	14	Jalpatagua	0	0	0	0	0	0	0	0	0	0	0	0	0	0	0	0
	15	Conguaco	0	0	0	0	0	0	0	0	0	0	0	0	0	0	0	0
	16	Mayuta	0	0	0	0	0	0	0	0	0	0	0	0	0	0	0	0
	17	Pasaco	0	0	0	0	0	0	0	0	0	0	0	0	0	0	0	0

D	M	Departamento / municipio	Sexo			Edad						Pueblo						
			Mujeros	Hombres	Total	Niñez			Juventud	Adultos	Tercera Edad	Total	Maya	Xinca	Garífuna	Mestizos/Ladinos	Otro	Total
						0 - 2	3 - 5	6 - 13	14 a 30 años	31 a 60 años								
12		Departamento de Petén	12	8	20	0	0	1	5	11	3	20	1	0	0	19	0	20
	1	La Libertad	0	0	0	0	0	0	0	0	0	0	0	0	0	0	0	0
	2	San Andrés	0	0	0	0	0	0	0	0	0	0	0	0	0	0	0	0
	3	Sa José	0	0	0	0	0	0	0	0	0	0	0	0	0	0	0	0
	4	Flores	12	8	20	0	0	1	5	11	3	20	1	0	0	19	0	20
	5	Melchor de Mencos	0	0	0	0	0	0	0	0	0	0	0	0	0	0	0	0
	6	Dolores	0	0	0	0	0	0	0	0	0	0	0	0	0	0	0	0
	7	San Benito	0	0	0	0	0	0	0	0	0	0	0	0	0	0	0	0
	8	Santa Ana	0	0	0	0	0	0	0	0	0	0	0	0	0	0	0	0
	9	San Francisco	0	0	0	0	0	0	0	0	0	0	0	0	0	0	0	0
	10	Sayaxché	0	0	0	0	0	0	0	0	0	0	0	0	0	0	0	0
	11	Poptún	0	0	0	0	0	0	0	0	0	0	0	0	0	0	0	0
	12	El Chal	0	0	0	0	0	0	0	0	0	0	0	0	0	0	0	0
	13	Las Cruces	0	0	0	0	0	0	0	0	0	0	0	0	0	0	0	0
	14	San Luis	0	0	0	0	0	0	0	0	0	0	0	0	0	0	0	0
13		Departamento de Quetzaltenango	3	2	5	0	0	1	1	1	2	5	4	0	0	1	0	5
	1	San Carlos Sija	0	0	0	0	0	0	0	0	0	0	0	0	0	0	0	0
	2	Cobricán	0	0	0	0	0	0	0	0	0	0	0	0	0	0	0	0
	3	Huitán	0	0	0	0	0	0	0	0	0	0	0	0	0	0	0	0
	4	Sibilia	0	0	0	0	0	0	0	0	0	0	0	0	0	0	0	0
	5	Cajalá	0	0	0	0	0	0	0	0	0	0	0	0	0	0	0	0
	6	Palestina de los Altos	0	0	0	0	0	0	0	0	0	0	0	0	0	0	0	0
	7	San Miguel Sigüila	0	0	0	0	0	0	0	0	0	0	0	0	0	0	0	0
	8	Ostuncalco	0	0	0	0	0	0	0	0	0	0	0	0	0	0	0	0
	9	San mateo	0	0	0	0	0	0	0	0	0	0	0	0	0	0	0	0
	10	San Francisco La Unión	0	0	0	0	0	0	0	0	0	0	0	0	0	0	0	0
	11	La Esperanza	0	0	0	0	0	0	0	0	0	0	0	0	0	0	0	0
	12	Olintepeque	0	0	0	0	0	0	0	0	0	0	0	0	0	0	0	0
	13	Saicalá	0	0	0	0	0	0	0	0	0	0	0	0	0	0	0	0
	14	Quetzaltenango	3	2	5	0	0	1	1	1	2	5	4	0	0	1	0	5
	15	Almolonga	0	0	0	0	0	0	0	0	0	0	0	0	0	0	0	0
	16	Cantel	0	0	0	0	0	0	0	0	0	0	0	0	0	0	0	0
	17	Zunil	0	0	0	0	0	0	0	0	0	0	0	0	0	0	0	0
	18	El Palmar	0	0	0	0	0	0	0	0	0	0	0	0	0	0	0	0
	19	Concepción Chiquirichapa	0	0	0	0	0	0	0	0	0	0	0	0	0	0	0	0
	20	San Martín Sacatepéquez	0	0	0	0	0	0	0	0	0	0	0	0	0	0	0	0
	21	Colomba	0	0	0	0	0	0	0	0	0	0	0	0	0	0	0	0
	22	Flores Costa Cuca	0	0	0	0	0	0	0	0	0	0	0	0	0	0	0	0
	23	Coatepeque	0	0	0	0	0	0	0	0	0	0	0	0	0	0	0	0
	24	Génova	0	0	0	0	0	0	0	0	0	0	0	0	0	0	0	0
14		Departamento de Quiché	0	0	0	0	0	0	0	0	0	0	0	0	0	0	0	0
	1	Joyabaj	0	0	0	0	0	0	0	0	0	0	0	0	0	0	0	0
	2	Pachulum	0	0	0	0	0	0	0	0	0	0	0	0	0	0	0	0
	3	Chajul	0	0	0	0	0	0	0	0	0	0	0	0	0	0	0	0
	4	Uspantán	0	0	0	0	0	0	0	0	0	0	0	0	0	0	0	0
	5	Chicamán	0	0	0	0	0	0	0	0	0	0	0	0	0	0	0	0
	6	Ixcán	0	0	0	0	0	0	0	0	0	0	0	0	0	0	0	0
	7	Cunén	0	0	0	0	0	0	0	0	0	0	0	0	0	0	0	0
	8	San Andrés Sajcabajá	0	0	0	0	0	0	0	0	0	0	0	0	0	0	0	0
	9	San Pedro Jacopilas	0	0	0	0	0	0	0	0	0	0	0	0	0	0	0	0
	10	San Juan Cetzal	0	0	0	0	0	0	0	0	0	0	0	0	0	0	0	0
	11	San Antonio Itotenango	0	0	0	0	0	0	0	0	0	0	0	0	0	0	0	0
	12	Canillá	0	0	0	0	0	0	0	0	0	0	0	0	0	0	0	0
	13	Nebaj	0	0	0	0	0	0	0	0	0	0	0	0	0	0	0	0
	14	Patzún	0	0	0	0	0	0	0	0	0	0	0	0	0	0	0	0
	15	Zacualpa	0	0	0	0	0	0	0	0	0	0	0	0	0	0	0	0
	16	Chiché	0	0	0	0	0	0	0	0	0	0	0	0	0	0	0	0
	17	Chinique	0	0	0	0	0	0	0	0	0	0	0	0	0	0	0	0

D	M	Departamento / municipio	Sexo			Edad					Pueblo							
			Mujeres	Hombres	Total	Niñez			Juventud 14 a 30 años	Adultos 31 a 60 años	Tercera Edad 61 años en adelante	Total	Maya	Xinca	Garifuna	Mestizos/L adinos	Otro	Total
						0 - 2	3 - 5	6 - 13										
18	25	La Reforma	0	0	0	0	0	0	0	0	0	0	0	0	0	0	0	
	26	El Quetzal	0	0	0	0	0	0	0	0	0	0	0	0	0	0	0	
	27	Pajapita	0	0	0	0	0	0	0	0	0	0	0	0	0	0	0	
	28	Autla	0	0	0	0	0	0	0	0	0	0	0	0	0	0	0	
	29	La Blanca	0	0	0	0	0	0	0	0	0	0	0	0	0	0	0	
	30	Ocós	0	0	0	0	0	0	0	0	0	0	0	0	0	0	0	
		Departamento de Santa Rosa	12	7	19	0	0	3	9	5	2	19	0	0	0	19	0	19
	1	Santa Rosa de Lima	0	0	0	0	0	0	0	0	0	0	0	0	0	0	0	0
	2	Nueva Santa Rosa	0	0	0	0	0	0	0	0	0	0	0	0	0	0	0	0
	3	San Rafael las Flores	0	0	0	0	0	0	0	0	0	0	0	0	0	0	0	0
	4	Casillas	0	0	0	0	0	0	0	0	0	0	0	0	0	0	0	0
	5	Cuilapa	12	7	19	0	0	3	9	5	2	19	0	0	0	19	0	19
	6	Santa Cruz Naranjo	0	0	0	0	0	0	0	0	0	0	0	0	0	0	0	0
	7	Barberena	0	0	0	0	0	0	0	0	0	0	0	0	0	0	0	0
8	Pueblo Nuevo Viñas	0	0	0	0	0	0	0	0	0	0	0	0	0	0	0	0	
9	Taxisco	0	0	0	0	0	0	0	0	0	0	0	0	0	0	0	0	
10	Guazacopán	0	0	0	0	0	0	0	0	0	0	0	0	0	0	0	0	
11	Chiquimulilla	0	0	0	0	0	0	0	0	0	0	0	0	0	0	0	0	
12	San Juan Tecuaco	0	0	0	0	0	0	0	0	0	0	0	0	0	0	0	0	
13	Santa María Ixhuatán	0	0	0	0	0	0	0	0	0	0	0	0	0	0	0	0	
14	Oratorio	0	0	0	0	0	0	0	0	0	0	0	0	0	0	0	0	
19		Departamento de Solalá	3	5	8	1	0	1	2	4	0	8	5	0	0	3	0	8
	1	Nahualá	0	0	0	0	0	0	0	0	0	0	0	0	0	0	0	0
	2	Santa Clara La Laguna	0	0	0	0	0	0	0	0	0	0	0	0	0	0	0	0
	3	Santa María visitación	0	0	0	0	0	0	0	0	0	0	0	0	0	0	0	0
	4	San Juan La Laguna	0	0	0	0	0	0	0	0	0	0	0	0	0	0	0	0
	5	Santiago Atitlán	0	0	0	0	0	0	0	0	0	0	0	0	0	0	0	0
	6	San Lucas Tolimán	0	0	0	0	0	0	0	0	0	0	0	0	0	0	0	0
	7	San Antonio Palopó	0	0	0	0	0	0	0	0	0	0	0	0	0	0	0	0
	8	Santa Catarina Ixahuacán	0	0	0	0	0	0	0	0	0	0	0	0	0	0	0	0
	9	San Andrés Semetabaj	0	0	0	0	0	0	0	0	0	0	0	0	0	0	0	0
	10	Panajachel	0	0	0	0	0	0	0	0	0	0	0	0	0	0	0	0
	11	Concepción	0	0	0	0	0	0	0	0	0	0	0	0	0	0	0	0
	12	Solalá	3	5	8	1	0	1	2	4	0	8	5	0	0	3	0	8
	13	Santa Cruz La Laguna	0	0	0	0	0	0	0	0	0	0	0	0	0	0	0	0
14	San Marcos La Laguna	0	0	0	0	0	0	0	0	0	0	0	0	0	0	0	0	
15	San Pablo La Laguna	0	0	0	0	0	0	0	0	0	0	0	0	0	0	0	0	
16	Santa Catarina Palopó	0	0	0	0	0	0	0	0	0	0	0	0	0	0	0	0	
17	Santa Lucía Utatlán	0	0	0	0	0	0	0	0	0	0	0	0	0	0	0	0	
18	San José Chacayá	0	0	0	0	0	0	0	0	0	0	0	0	0	0	0	0	
19	San Pedro La Laguna	0	0	0	0	0	0	0	0	0	0	0	0	0	0	0	0	
20		Departamento de Suchitupéquez	0	3	3	0	0	0	2	1	3	0	0	0	3	0	3	
	1	Pueblo Nuevo	0	0	0	0	0	0	0	0	0	0	0	0	0	0	0	0
	2	San Francisco Zapotitlán	0	0	0	0	0	0	0	0	0	0	0	0	0	0	0	0
	3	Zunilito	0	0	0	0	0	0	0	0	0	0	0	0	0	0	0	0
	4	Mazatenango	0	3	3	0	0	0	2	1	3	0	0	0	3	0	3	
	5	Cuyatenango	0	0	0	0	0	0	0	0	0	0	0	0	0	0	0	0
	6	San Lorenzo	0	0	0	0	0	0	0	0	0	0	0	0	0	0	0	0
	7	Santo Domingo Suchitupéquez	0	0	0	0	0	0	0	0	0	0	0	0	0	0	0	0
	8	San Gabriel	0	0	0	0	0	0	0	0	0	0	0	0	0	0	0	0
	9	San Bernardino	0	0	0	0	0	0	0	0	0	0	0	0	0	0	0	0
	10	Samoyac	0	0	0	0	0	0	0	0	0	0	0	0	0	0	0	0
	11	San Pablo Jocopilas	0	0	0	0	0	0	0	0	0	0	0	0	0	0	0	0
	12	Santo Tomás La Unión	0	0	0	0	0	0	0	0	0	0	0	0	0	0	0	0
	13	Chicacao	0	0	0	0	0	0	0	0	0	0	0	0	0	0	0	0
	14	San Antonio Suchitupéquez	0	0	0	0	0	0	0	0	0	0	0	0	0	0	0	0
	15	San José El Idolo	0	0	0	0	0	0	0	0	0	0	0	0	0	0	0	0
16	San Miguel Panán	0	0	0	0	0	0	0	0	0	0	0	0	0	0	0	0	

D	M	Departamento / municipio	Sexo			Edad					Pueblo							
			Mujeres	Hombres	Total	Niñez			Juventud 14 a 30 años	Adultos 31 a 60 años	Tercera Edad 61 años en adelante	Total	Maya	Xinca	Garífuna	Mestizos/L adinos	Otro	Total
						0 - 2	3 - 5	6 - 13										
	17	Río Bravo	0	0	0	0	0	0	0	0	0	0	0	0	0	0	0	
	18	Santa Bárbara	0	0	0	0	0	0	0	0	0	0	0	0	0	0	0	
	19	San Juan Bautista	0	0	0	0	0	0	0	0	0	0	0	0	0	0	0	
	20	Patulul	0	0	0	0	0	0	0	0	0	0	0	0	0	0	0	
21		Departamento de Totonicapán	0	0	0	0	0	0	0	0	0	0	0	0	0	0	0	
	1	Santa Lucía La Reforma	0	0	0	0	0	0	0	0	0	0	0	0	0	0	0	
	2	San Bartolo	0	0	0	0	0	0	0	0	0	0	0	0	0	0	0	
	3	Memostenango	0	0	0	0	0	0	0	0	0	0	0	0	0	0	0	
	4	Santa María Chiquimula	0	0	0	0	0	0	0	0	0	0	0	0	0	0	0	
	5	San Francisco El Alto	0	0	0	0	0	0	0	0	0	0	0	0	0	0	0	
	6	Totonicapán	0	0	0	0	0	0	0	0	0	0	0	0	0	0	0	
	7	San Cristóbal Totonicapán	0	0	0	0	0	0	0	0	0	0	0	0	0	0	0	
	8	San Andrés Xecul	0	0	0	0	0	0	0	0	0	0	0	0	0	0	0	
22		Departamento de Zacapa	0	0	0	0	0	0	0	0	0	0	0	0	0	0	0	
	1	Gualán	0	0	0	0	0	0	0	0	0	0	0	0	0	0	0	
	2	Teculután	0	0	0	0	0	0	0	0	0	0	0	0	0	0	0	
	3	Zacapa	0	0	0	0	0	0	0	0	0	0	0	0	0	0	0	
	4	Esfanzuela	0	0	0	0	0	0	0	0	0	0	0	0	0	0	0	
	5	Cabañas	0	0	0	0	0	0	0	0	0	0	0	0	0	0	0	
	6	Huité	0	0	0	0	0	0	0	0	0	0	0	0	0	0	0	
	7	La Unión	0	0	0	0	0	0	0	0	0	0	0	0	0	0	0	
	8	Usumatán	0	0	0	0	0	0	0	0	0	0	0	0	0	0	0	
	9	Río Honda	0	0	0	0	0	0	0	0	0	0	0	0	0	0	0	
	10	San Diego	0	0	0	0	0	0	0	0	0	0	0	0	0	0	0	
	11	San Jorge	0	0	0	0	0	0	0	0	0	0	0	0	0	0	0	


 Lic. César David Son Dardón
 Director de Verificación de Identidad y Apoyo Social

 Lic. César David Son Dardón
 Director de Verificación de Identidad y Apoyo Social
 Dirección de Verificación de Identidad y Apoyo Social
 Sede Central RENAP Guatemala, Guatemala

Nombre de la meta: Verificación de la identidad de personas naturales que no pueden obtener su DPI, con situación resuelta

DIRECCIÓN DE VERIFICACIÓN DE IDENTIDAD Y APOYO SOCIAL
SEGUIMIENTO TEMÁTICO INSTITUCIONAL 2018
MES REPORTADO: JULIO 2018

D	M	Departamento / municipio	Población beneficiada															
			Sexo			Edad						Pueblo						
			Mujeres	Hombres	Total	Niñez			Juventud	Adultos	Tercera Edad	Total	Maya	Xinca	Garífuna	Mestizos/Ladinos	Otro	Total
0 - 2	3 - 5	6 - 13	14 a 30 años	31 a 60 años	61 años en adelante													
1		República de Guatemala	33	22	55	0	0	0	14	27	14	55	21	0	0	14	20	55
		Departamento de Guatemala	15	18	33	0	0	0	12	15	6	33	9	0	0	12	12	33
	1	Petapa			0							0						0
	2	Guatemala	15	18	33				12	15	6	33	9			12	12	33
	3	Santa Catarina Pinula			0							0						0
	4	San José Pinula			0							0						0
	5	San José del Golfo			0							0						0
	6	Palencia			0							0						0
	7	Chinautla			0							0						0
	8	San Pedro Ayampuc			0							0						0
	9	Mixco			0							0						0
	10	San Pedro Sacatepéquez			0							0						0
	11	San Juan Sacatepéquez			0							0						0
	12	San Raimundo			0							0						0
	13	Chuarancho			0							0						0
	14	Frajanes			0							0						0
	15	Amatitlán			0							0						0
16	Villa Nueva			0							0						0	
17	Villa Canales			0							0						0	
2		Departamento de Alta Verapaz	5	1	6	0	0	0	0	3	3	6	3	0	0	0	0	3
	1	Santa María Cahabón			0							0						0
	2	Cobán	1		1							1	1					1
	3	Chisec			0							0						0
	4	Fray Bartolomé de las Casas			0							0						0
	5	Chahal			0							0						0
	6	Lanquín			0							0						0
	7	San Pedro Carchá	1		1							1	1					1
	8	Senahú			0							0						0
	9	Panzós		1	1							1	1					1
	10	San Juan Chamelco			0					1		1	1					1
	11	Tamahú			0							0						0
	12	Tactic	1		1							1	1					1
	13	Santa Cruz Verapaz			0							0					1	1
	14	San Cristóbal Verapaz			0							0						0
	15	Santa Catalina la Tinta			0							0						0
	16	San Miguel Tucurú	2		2					2		2	2					2
17	Raxuhá			0							0						0	
3		Departamento de Baja Verapaz	1	2	3	0	0	0	0	2	1	3	0	0	0	0	3	3
	1	Cubulco			0							0						0
	2	Santa Cruz el Chol			0							0						0
	3	Granadas			0							0						0
	4	Purulhá			0							0						0
	5	Robinal			0							0						0
	6	Salamá	1	2	3					2	1	3					3	3
	7	San Miguel Chicaj			0							0						0
8	San Jerónimo			0							0						0	
4		Departamento de Chimaltenango	0	1	1	0	0	0	1	0	0	1	0	0	0	1	0	1
1	Tecpán Guatemala			0							0						0	




D	M	Departamento / municipio	Sexo			Edad					Pueblo							
			Mujeres	Hombres	Total	Niños			Juventud 14 a 30 años	Adultos 31 a 60 años	Tercera Edad 61 años en adelante	Total	Maya	Xinca	Garífuna	Mestizos/L adinos	Otro	Total
						0 - 2	3 - 5	6 - 13										
	2	Santa Apolonia			0													0
	3	San José Poaquil			0													0
	4	San Martín Jilotepeque			0													0
	5	El Tejar			0													0
	6	Chimaltenango		1	1													0
	7	Zaragoza			0				1									0
	8	Santa Cruz Balanyá			0											1		1
	9	San Juan Camalapa			0													0
	10	Patzicá			0													0
	11	Patzún			0													0
	12	Pochutá			0													0
	13	Yepocapa			0													0
	14	Acatenango			0													0
	15	San Andrés Itzapa			0													0
	16	Patamos			0													0
5		Departamento de Chiquimula	0	0	0	0	0	0	0	0	0	0	0	0	0	0	0	0
	1	Chiquimula			0													0
	2	Jocotán			0													0
	3	Camotán			0													0
	4	Esquipulas			0													0
	5	Olopa			0													0
	6	San Juan La Ermita			0													0
	7	San José La Arada			0													0
	8	San Jacinto			0													0
	9	Ipala			0													0
	10	Quezaltepeque			0													0
	11	Concepción Las Minas			0													0
6		Departamento de El Progreso	0	0	0	0	0	0	0	0	0	0	0	0	0	0	0	0
	1	San Agustín Acasaguastlán			0													0
	2	San Cristóbal Acasaguastlán			0													0
	3	El Jicaro			0													0
	4	Guastatoya			0													0
	5	Morazán			0													0
	6	Sanarate			0													0
	7	San Antonio La Paz			0													0
	8	Sansare			0													0
7		Departamento de Escuintla	1	0	1	0	0	0	1	0	1	0	0	0	0	0	1	0
	1	Tiquisate			0													0
	2	Nueva Concepción	1		1													1
	3	Santa Lucía Cotzumalguapa			0				1		1						1	0
	4	La Gomera			0													0
	5	San José			0													0
	6	Itzapa			0													0
	7	La Democracia			0													0
	8	Masagua			0													0
	9	Guanagazapa			0													0
	10	Siquinalá			0													0
	11	Escuintla			0													0
	12	Palín			0													0
	13	Sipacate			0													0
	14	San Vicente Pacaya			0													0
8		Departamento de Huehuetenango	2	0	2	0	0	0	2	0	2	2	0	0	0	0	0	0
	1	Unión Cantón			0													0
	2	Huehuetenango			0													0
	3	Chiantla			0													0
	4	Malacatancito			0													0
	5	Agucatlán			0													0
	6	Santa Bárbara			0													0
	7	San Sebastián Huehuetenango			0													0
	8	San Juan Atitlán			0													0
	9	San Rafael Petzal			0													0
	10	San Gaspar Ixchil			0													0
	11	Colotenango			0													0
	12	Santiago Chimaltenango			0													0
	13	Todos Santos Cuchumatán			0													0

D	M	Departamento / municipio	Sexo			Edad							Pueblo					
			Mujeres	Hombres	Total	Niñez			Juventud 14 a 30 años	Adultos 31 a 60 años	Tercera Edad 61 años en adelante	Total	Maya	Xinca	Garifuna	Mestizos/L adinos	Otro	Total
						0 - 2	3 - 5	6 - 13										
	14	San Juan Ixcay			0													
	15	Santa Eulalia			0													
	16	Santa Cruz Barillas			0													
	17	San Mateo Ixtatán	2		2													0
	18	San Sebastián Coatán			0													0
	19	San Rafael La Independencia			0					2		2						0
	20	Nentón			0													2
	21	San Miguel Acatán			0													0
	22	Concepción Huista			0													0
	23	Jacaltenango			0													0
	24	Santa Ana Huista			0													0
	25	San Antonio Huista			0													0
	26	Petatán			0													0
	27	La Democracia			0													0
	28	San Pedro Necta			0													0
	29	San Pedro Soloma			0													0
	30	Cuilco			0													0
	31	San Ildefonso Ixtahuacán			0													0
	32	Techitán			0													0
9		Departamento de Izabal	1	0	1	0	0	0	0	0	1	1	1	0	0	0	0	0
	1	Livingston	1		1													0
	2	El Estor			0													0
	3	Los Amates			0						1	1	0	0	0	0	0	1
	4	Morales			0													1
	5	Puerto Barrios			0													0
10		Departamento de Jalapa	0	0	0	0	0	0	0	0	0	0	0	0	0	0	0	0
	1	Mataquescuintla			0													0
	2	Jalapa			0						0	0	0	0	0	0	0	0
	3	San Carlos Atzatate			0													0
	4	Monjas			0													0
	5	San Pedro Pinula			0													0
	6	San Luis Jilotepeque			0													0
	7	San Manuel Chaparrón			0													0
11		Departamento de Jutiapa	2	0	2	0	0	0	1	1	2	0	0	0	0	0	0	0
	1	Agua Blanca			0													0
	2	Santa Catalina Mita			0													0
	3	Asunción Mita			0												2	2
	4	El Progreso			0													0
	5	Jutiapa			0													0
	6	Atescatempa			0													0
	7	Yupiltepeque	2		2													0
	8	Jerez			0				1	1	2							0
	9	Zapotitlán			0												2	2
	10	El Adelanto			0													0
	11	Comapa			0													0
	12	Guesada			0													0
	13	San José Acatempa			0													0
	14	Jalpatagua			0													0
	15	Conguaco			0													0
	16	Moyuta			0													0
	17	Pasaco			0													0
12		Departamento de Petén	1	0	1	0	0	0	1	0	1	0	0	0	0	0	1	1
	1	La Libertad			0													0
	2	San Andrés			0													0
	3	San José			0													0
	4	Flores			0													0
	5	Melchor de Mencos			0													0
	6	Dolores			0													0
	7	San Benito			0													0
	8	Santa Ana			0													0
	9	San Francisco			0													0
	10	Sayaxché			0													0
	11	Poptún	1		1													0
	12	El Chal			0				1		1							0
	13	Los Cruces			0												1	1
					0													0
					0													0
					0													0

D	M	Departamento / municipio	Sexo			Edad					Pueblo							
			Mujeres	Hombres	Total	Niñez			Juventud	Adultos	Tercera Edad	Total	Maya	Xinca	Garífuna	Mestizos/Ladinos	Otro	Total
						0 - 2	3 - 5	6 - 13	14 a 30 años	31 a 60 años	61 años en adelante							
	14	San Luis			0													0
13		Departamento de Quetzaltenango	1	0	1	0	0	0	1	0	0	1	0	0	0	1	0	1
	1	San Carlos Sija			0							0						0
	2	Cabricán			0							0						0
	3	Huilán			0							0						0
	4	Sibilia			0							0						0
	5	Cajolá			0							0						0
	6	Palesina de los Altos			0							0						0
	7	San Miguel Siguita			0							0						0
	8	Ostuncalco			0							0						0
	9	San mateo			0							0						0
	10	San Francisco La Unión			0							0						0
	11	La Esperanza			0							0						0
	12	Olintepeque			0							0						0
	13	Salcajá			0							0						0
	14	Quetzaltenango	1		1				1			1				1		1
	15	Almolonga			0							0						0
	16	Canjel			0							0						0
	17	Zunil			0							0						0
	18	El Palmar			0							0						0
	19	Concepción Chiquirichapa			0							0						0
	20	San Marín Sacatepéquez			0							0						0
	21	Colomba			0							0						0
	22	Flores Costa Cuca			0							0						0
	23	Coatepeque			0							0						0
	24	Génova			0							0						0
14		Departamento de Quiché	4	0	4	0	0	0	0	2	2	4	4	0	0	0	0	4
	1	Jayabaj			0							0						0
	2	Pachulum			0							0						0
	3	Chajul	1		1					1		1	1					1
	4	Uspantán			0							0						0
	5	Chicamán			0							0						0
	6	Ixcán			0							0						0
	7	Cunén	1		1					1		1	1					1
	8	San Andrés Sajcabajá			0							0						0
	9	San Pedro Jocopilas			0							0						0
	10	San Juan Cotzal			0							0						0
	11	San Antonio Itotenango			0							0						0
	12	Canillá			0							0						0
	13	Nebaj	1		1						1	1	1					1
	14	Patzún			0							0						0
	15	Zacualpa	1		1						1	1	1					1
	16	Chiché			0							0						0
	17	Chinique			0							0						0
	18	Santa Cruz del Quiché			0							0						0
	19	San Tomás Chichicastenango			0							0						0
	20	Sacapulas			0							0						0
	21	San miguel Uspantán			0							0						0
	22	San Bartolomé Jacotenango			0							0						0
15		Departamento de Retalhuleu	0	0	0	0	0	0	0	0	0	0	0	0	0	0	0	0
	1	El Asintal			0							0						0
	2	Nuevo San Carlos			0							0						0
	3	San Felipe			0							0						0
	4	San Sebastián			0							0						0
	5	San Martín Zapotitlán			0							0						0
	6	San Andrés Villa Seca			0							0						0
	7	San José La Moquina			0							0						0
	8	Santa Cruz Mulucá			0							0						0
	9	Retalhuleu			0							0						0
	10	Champerico			0							0						0
16		Departamento de Sacatepéquez	0	0	0	0	0	0	0	0	0	0	0	0	0	0	0	0
	1	Alotenango			0							0						0
	2	San Miguel Dueñas			0							0						0
	3	Santa Catarina Barahona			0							0						0
	4	San Antonio Aguas Calientes			0							0						0

D	M	Departamento / municipio	Sexo			Edad					Pueblo							
			Mujeres	Hombres	Total	Niñez			Juventud	Adultos	Tercera Edad	Total	Maya	Xinca	Garífuna	Mestizos/Ladinos	Otro	Total
						0 - 2	3 - 5	6 - 13	14 a 30 años	31 a 60 años	61 años en adelante							
	5	Ciudad Vieja			0													0
	6	Santa María de Jesús			0													0
	7	Antigua Guatemala			0													0
	8	Magdalena Milpas Altas			0													0
	9	Santa Lucía Milpas Altas			0													0
	10	San Lucas Sacatepéquez			0													0
	11	San Bartolomé Milpas Altas			0													0
	12	Jocotenango			0													0
	13	Pastores			0													0
	14	Santo Domingo Xenacoj			0													0
	15	Santiago Sacatepéquez			0													0
	16	Sumpango			0													0
17		Departamento de San Marcos	0	0	0	0	0	0	0	0	0	0	0	0	0	0	0	0
	1	Tacaná			0													0
	2	Sibinal			0													0
	3	San José Ojetenam			0													0
	4	Concepción Tutuapa			0													0
	5	San Miguel Ixtahuacán			0													0
	6	Sipacapa			0													0
	7	Tejulla			0													0
	8	Comitanillo			0													0
	9	Ixchigudá			0													0
	10	Tajumulco			0													0
	11	San Marcos			0													0
	12	San Lorenzo			0													0
	13	Río Blanco			0													0
	14	San Antonio Sacatepéquez			0													0
	15	San Pedro Sacatepéquez			0													0
	16	San Cristóbal Cucho			0													0
	17	Esquipulas Palo Gordo			0													0
	18	San Rafael Pie de la Cuesta			0													0
	19	San Pablo			0													0
	20	Malacatán			0													0
	21	Catarina			0													0
	22	El Rodeo			0													0
	23	El Tumbador			0													0
	24	Nuevo Progreso			0													0
	25	La Reforma			0													0
	26	El Quetzal			0													0
	27	Pajapita			0													0
	28	Ayutla			0													0
	29	La Blanca			0													0
	30	Ocós			0													0
18		Departamento de Santa Rosa	0	0	0	0	0	0	0	0	0	0	0	0	0	0	0	0
	1	Santa Rosa de Lima			0													0
	2	Nueva Santa Rosa			0													0
	3	San Rafael las Flores			0													0
	4	Casillas			0													0
	5	Cuilapa			0													0
	6	Santa Cruz Naranjo			0													0
	7	Barberena			0													0
	8	Pueblo Nuevo Viñas			0													0
	9	Taxisco			0													0
	10	Guazacapán			0													0
	11	Chiquimulilla			0													0
	12	San Juan Tecuaco			0													0
	13	Santa María Ixhuatán			0													0
	14	Oratorio			0													0
19		Departamento de Sololá	0	0	0	0	0	0	0	0	0	0	0	0	0	0	0	0
	1	Nahualá			0													0
	2	Santa Clara La Laguna			0													0
	3	Santa María visitación			0													0
	4	San Juan La Laguna			0													0
	5	Santiago Atitlán			0													0
	6	San Lucas Tolimán			0													0

D	M	Departamento / municipio	Sexo			Edad						Pueblo						
			Mujeres	Hombres	Total	Niñez			Juventud	Adultos	Tercera Edad	Total	Maya	Xinca	Garífuna	Mestizos/Ladinos	Otro	Total
						0 - 2	3 - 5	6 - 13	14 a 30 años	31 a 60 años	61 años en adelante							
	7	San Antonio Palopó			0													0
	8	Santa Catarina Ixtahuacán			0													0
	9	San Andrés Semetabaj			0													0
	10	Panajachel			0													0
	11	Concepción			0													0
	12	Sololá			0													0
	13	Santa Cruz La Laguna			0													0
	14	San Marcos La Laguna			0													0
	15	San Pablo La Laguna			0													0
	16	Santa Catarina Palopó			0													0
	17	Santa Lucía Utatlán			0													0
	18	San José Chacayá			0													0
	19	San Pedro La Laguna			0													0
20		Departamento de Suchitepéquez	0	0	0	0	0	0	0	0	0	0	0	0	0	0	0	0
	1	Pueblo Nuevo			0													0
	2	San Francisco Zapotitán			0													0
	3	Zunil			0													0
	4	Mazatenango			0													0
	5	Cuyotenango			0													0
	6	San Lorenzo			0													0
	7	Santo Domingo Suchitepéquez			0													0
	8	San Gabriel			0													0
	9	San Bernardino			0													0
	10	Samayac			0													0
	11	San Pablo Jocopilas			0													0
	12	Santo Tomás La Unión			0													0
	13	Chicacao			0													0
	14	San Antonio Suchitepéquez			0													0
	15	San José El Ídolo			0													0
	16	San Miguel Panán			0													0
	17	Río Bravo			0													0
	18	Santa Bárbara			0													0
	19	San Juan Bautista			0													0
	20	Patulul			0													0
21		Departamento de Totonicapán	0	0	0	0	0	0	0	0	0	0	0	0	0	0	0	0
	1	Santa Lucía La Reforma			0													0
	2	San Bartolo			0													0
	3	Momostenango			0													0
	4	Santa María Chiquimula			0													0
	5	San Francisco El Alto			0													0
	6	Totonicapán			0													0
	7	San Cristóbal Totonicapán			0													0
	8	San Andrés Xecul			0													0
22		Departamento de Zacapa	0	0	0	0	0	0	0	0	0	0	0	0	0	0	0	0
	1	Gualán			0													0
	2	Teculután			0													0
	3	Zacapa			0													0
	4	Estanzuelo			0													0
	5	Cabañas			0													0
	6	Huité			0													0
	7	La Unión			0													0
	8	Usumatlán			0													0
	9	Río Hondo			0													0
	10	San Diego			0													0
	11	San Jorge			0													0


 Lic. César David San Dardón
 Director de Verificación de Identidad y Apoyo Social
 RENA
 Lic. César David San Dardón
 Director de Verificación de Identidad y Apoyo Social
 Dirección de Verificación de Identidad y Apoyo Social
 Sede Central RENA, Guatemala, Guatemala

DIRECCIÓN DE VERIFICACIÓN DE IDENTIDAD Y APOYO SOCIAL

Guatemala, 03 de septiembre de 2018
DVIAS-746-2018

Licenciada
Tania Darinka Pineda Palacios
Director de Gestión y Control Interno
Registro Nacional de las Personas
Su Despacho


Licenciada Pineda Palacios:

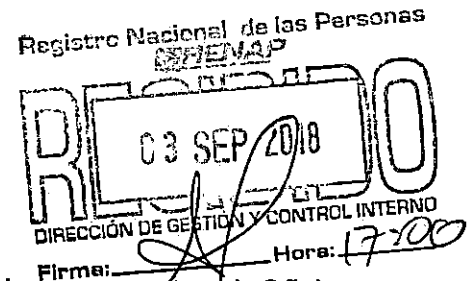
Es grato dirigirme a usted, con el objeto de dar respuesta al Oficio identificado con el número **DGCI-SPFI-DPP-001-2018** de fecha 12 de enero del 2018, a través del cual se traslada el calendario de entrega para programaciones cuatrimestrales, reprogramaciones e informes de ejecución de metas físicas institucionales aprobadas en el POA 2018. Así mismo, en atención al oficio DGCI-SPFI-DPP-0634-2018 de fecha 28 de agosto de 2018, a través del cual se solicita que los informes de ejecución de Metas Físicas correspondientes al mes de agosto sean trasladados de forma oficial a más tarar el lunes 3 de septiembre de 2018.

Derivado de lo anterior, me permito adjuntar la información correspondiente a la ejecución de metas físicas institucionales del mes de agosto 2018, de la Dirección de Verificación de Identidad y Apoyo Social.

Sin otro particular, me suscribo de usted,

Deferentemente,


Lic. César David Son Dardón
Director de Verificación de Identidad y Apoyo Social
Registro Nacional de las Personas



CDSD/kast
c.c:
Archivo

**DIRECCIÓN DE VERIFICACIÓN DE IDENTIDAD Y APOYO SOCIAL
INFORME DE EJECUCIÓN MENSUAL DE METAS FÍSICAS INSTITUCIONALES 2018
MES REPORTADO: AGOSTO**

No.	Nombre de la Meta	Cantidad programada	Cantidad ejecutada	Medios de Verificación	Observaciones
3	Servicios de Verificación de Identidad y Apoyo Social	423	423		
3.1	Personas naturales sin poderse inscribir en el Registro Central de las Personas, con situación resuelta.	278	278	Expedientes en archivo	
3.2	Verificación de la identidad de personas naturales que no pueden obtener su DPI, con situación resuelta.	145	145	Oficios e Informes de traslado	




1 
Lic. César David Son Dardón
Director de Verificación de Identidad y Apoyo Social
Dirección de Verificación de Identidad y Apoyo Social
Sede Central RENAP Guatemala, Guatemala

Firma y sello de la máxima autoridad de la dependencia

**DIRECCIÓN DE VERIFICACIÓN DE IDENTIDAD Y APOYO SOCIAL
REPROGRAMACIÓN DE METAS FÍSICAS INSTITUCIONALES 2018
MES REPORTADO: AGOSTO**

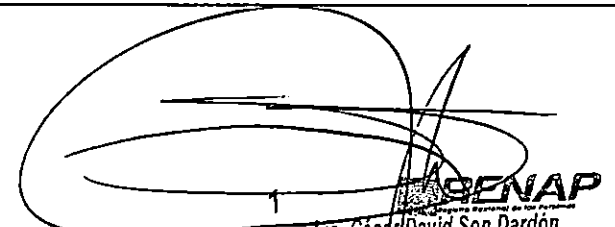
No.	Nombre de la Meta	Cantidad programada	Reprogramación requerida	Nueva programación	Justificación
3	Servicios de Verificación de Identidad y Apoyo Social	289	134	423	
3.1	Personas naturales sin poderse inscribir en el Registro Central de las Personas, con situación resuelta.	259	19	278	Incremento en el número de personas beneficiadas, por la agilización de los trámites internos en Registro Civil.
3.2	Verificación de la identidad de personas naturales que no pueden obtener su DPI, con situación resuelta.	30	115	145	Recepción de expedientes de otras Unidades Administrativas del RENAP




RENAP
Lic. César David Sol Dardón
Director de Verificación de Identidad y Apoyo Social
Dirección de Verificación de Identidad y Apoyo Social
Sede Central RENAP Guatemala, Guatemala

DIRECCIÓN DE VERIFICACIÓN DE IDENTIDAD Y APOYO SOCIAL
INFORME DE SEGUIMIENTO TEMÁTICO INSTITUCIONAL 2018
MES REPORTADO: AGOSTO

No.	Meta	Unidad de medida	Meta			Sexo				Población beneficiada						Pueblo							
			Meta inicial	Meta vigente	Meta ejecutada	Mujeres	Hombres	No definido	Total	Niñez			Juventud	Adultos	Tercera Edad	No definido	Total	Maya	Xinca	Garífuna	Mestizos/Ladinos	Otro	Total
			0 - 2	3 - 5	6 - 13	14 - 30 años	31 - 60 años	61 años en adelante	Maya	Xinca	Garífuna	Mestizos/Ladinos	Otro	Total									
3	Servicios de Verificación de Identidad y Apoyo Social	Documento	3,400	3,700	423	230	193	0	423	0	3	35	114	176	95	0	423	92	0	2	254	73	423
3.1	Personas naturales sin poderse inscribir en el Registro Central de las Personas, con situación resuelta.	Caso	3,000	3,000	278	168	110	0	278	0	3	35	68	112	60	0	278	57	0	1	220	0	278
3.2	Verificación de la identidad de personas naturales que no pueden obtener su DPI, con situación resuelta.	Caso	400	700	145	62	83	0	145	0	0	0	46	64	35	0	145	35	0	1	36	73	145
Objetivos	3.1) 3.000 Personas naturales sin poderse inscribir en el Registro Central de las Personas, con situación resuelta. 3.2) Verificación de Identidad de 400 personas naturales que no pueden obtener su Documento Personal de Identificación con situación resuelta.																						
Resultados alcanzados	3.1	278 Personas naturales sin poderse inscribir en el Registro Central de las Personas, con situación resuelta.																					
	3.2	Verificación de la identidad de 145 personas naturales que no pueden obtener su DPI, con situación resuelta.																					
Obstáculos encontrados	3.1																						
	3.2																						
Observaciones																							




Lic. César David San Dardón
 Director de Verificación de Identidad y Apoyo Social
 Dirección de Verificación de Identidad y Apoyo Social
 Sede Central RENAP Guatemala, Guatemala
 Firma y sello de la máxima autoridad de la dependencia

Nombre de la meta:

Personas naturales sin poderse inscribir en el Registro Central de las Personas, con situación resuelta

DIRECCIÓN DE VERIFICACIÓN DE IDENTIDAD Y APOYO SOCIAL
SEGUIMIENTO TEMÁTICO INSTITUCIONAL 2018
MES REPORTADO: AGOSTO 2018

Población beneficiada

D	M	Departamento / municipio	Sexo			Edad					Pueblo							
			Mujeres	Hombres	Total	Niñez			Juventud	Adultos	Tercera Edad	Total	Maya	Xinca	Garífuna	Mestizos/Ladinos	Otro	Total
						0 - 2	3 - 5	6 - 13	14 a 30 años	31 a 60 años	61 años en adelante							
1		República de Guatemala	168	110	278	0	3	35	68	112	60	278	57	0	1	220	0	278
		Departamento de Guatemala	46	28	74	0	0	3	11	32	28	74	0	0	0	74	0	74
	1	Petapa	0	0	0	0	0	0	0	0	0	0	0	0	0	0	0	0
	2	Guatemala	46	28	74	0	0	3	11	32	28	74	0	0	0	74	0	74
	3	Santa Catarina Pinula	0	0	0	0	0	0	0	0	0	0	0	0	0	0	0	0
	4	San José Pinula	0	0	0	0	0	0	0	0	0	0	0	0	0	0	0	0
	5	San José del Golfo	0	0	0	0	0	0	0	0	0	0	0	0	0	0	0	0
	6	Palencia	0	0	0	0	0	0	0	0	0	0	0	0	0	0	0	0
	7	Chinauxla	0	0	0	0	0	0	0	0	0	0	0	0	0	0	0	0
	8	San Pedro Ayampuc	0	0	0	0	0	0	0	0	0	0	0	0	0	0	0	0
	9	Mixco	0	0	0	0	0	0	0	0	0	0	0	0	0	0	0	0
	10	San Pedro Sacatepéquez	0	0	0	0	0	0	0	0	0	0	0	0	0	0	0	0
	11	San Juan Sacatepéquez	0	0	0	0	0	0	0	0	0	0	0	0	0	0	0	0
	12	San Raimundo	0	0	0	0	0	0	0	0	0	0	0	0	0	0	0	0
	13	Chuarancho	0	0	0	0	0	0	0	0	0	0	0	0	0	0	0	0
	14	Frajanes	0	0	0	0	0	0	0	0	0	0	0	0	0	0	0	0
	15	Amatitlán	0	0	0	0	0	0	0	0	0	0	0	0	0	0	0	0
	16	Villa Nueva	0	0	0	0	0	0	0	0	0	0	0	0	0	0	0	0
	17	Villa Canales	0	0	0	0	0	0	0	0	0	0	0	0	0	0	0	0
2		Departamento de Alta Verapaz	0	0	0	0	0	0	0	0	0	0	0	0	0	0	0	0
	1	Santa María Cahabón	0	0	0	0	0	0	0	0	0	0	0	0	0	0	0	0
	2	Cobán	0	0	0	0	0	0	0	0	0	0	0	0	0	0	0	0
	3	Chisec	0	0	0	0	0	0	0	0	0	0	0	0	0	0	0	0
	4	Fray Bartolomé de las Casas	0	0	0	0	0	0	0	0	0	0	0	0	0	0	0	0
	5	Chahal	0	0	0	0	0	0	0	0	0	0	0	0	0	0	0	0
	6	Lanquín	0	0	0	0	0	0	0	0	0	0	0	0	0	0	0	0
	7	San Pedro Carchá	0	0	0	0	0	0	0	0	0	0	0	0	0	0	0	0
	8	Senahú	0	0	0	0	0	0	0	0	0	0	0	0	0	0	0	0
	9	Panzós	0	0	0	0	0	0	0	0	0	0	0	0	0	0	0	0
	10	San Juan Chamelco	0	0	0	0	0	0	0	0	0	0	0	0	0	0	0	0
	11	Tamahú	0	0	0	0	0	0	0	0	0	0	0	0	0	0	0	0
	12	Tactic	0	0	0	0	0	0	0	0	0	0	0	0	0	0	0	0
	13	Santa Cruz Verapaz	0	0	0	0	0	0	0	0	0	0	0	0	0	0	0	0
	14	San Cristóbal Verapaz	0	0	0	0	0	0	0	0	0	0	0	0	0	0	0	0
	15	Santa Catalina la Tinta	0	0	0	0	0	0	0	0	0	0	0	0	0	0	0	0
	16	San Miguel Tucurú	0	0	0	0	0	0	0	0	0	0	0	0	0	0	0	0
	17	Roxahú	0	0	0	0	0	0	0	0	0	0	0	0	0	0	0	0
3		Departamento de Baja Verapaz	0	0	0	0	0	0	0	0	0	0	0	0	0	0	0	0
	1	Cubulco	0	0	0	0	0	0	0	0	0	0	0	0	0	0	0	0
	2	Santa Cruz el Chol	0	0	0	0	0	0	0	0	0	0	0	0	0	0	0	0
	3	Granados	0	0	0	0	0	0	0	0	0	0	0	0	0	0	0	0
	4	Purulhá	0	0	0	0	0	0	0	0	0	0	0	0	0	0	0	0
	5	Rabinal	0	0	0	0	0	0	0	0	0	0	0	0	0	0	0	0
	6	Salamá	0	0	0	0	0	0	0	0	0	0	0	0	0	0	0	0
	7	San Miguel Chicaj	0	0	0	0	0	0	0	0	0	0	0	0	0	0	0	0
	8	San Jerónimo	0	0	0	0	0	0	0	0	0	0	0	0	0	0	0	0
4		Departamento de Chimaltenango	0	0	0	0	0	0	0	0	0	0	0	0	0	0	0	0
	1	Teopán Guatemala	0	0	0	0	0	0	0	0	0	0	0	0	0	0	0	0



		Sexo			Edad						Pueblo						
		M	F	T	0-4	5-9	10-14	15-19	20-24	25-29	30-34	35-39	40-44	45-49	50-54	55-59	60+
2	Santa Apolonia	0	0	0	0	0	0	0	0	0	0	0	0	0	0	0	0
3	San José Poaquil	0	0	0	0	0	0	0	0	0	0	0	0	0	0	0	0
4	San Martín Jilotepeque	0	0	0	0	0	0	0	0	0	0	0	0	0	0	0	0
5	El Tejar	0	0	0	0	0	0	0	0	0	0	0	0	0	0	0	0
6	Chimaltenango	0	0	0	0	0	0	0	0	0	0	0	0	0	0	0	0
7	Zaragoza	0	0	0	0	0	0	0	0	0	0	0	0	0	0	0	0
8	Santa Cruz Balanyá	0	0	0	0	0	0	0	0	0	0	0	0	0	0	0	0
9	San Juan Comalapa	0	0	0	0	0	0	0	0	0	0	0	0	0	0	0	0
10	Palzicla	0	0	0	0	0	0	0	0	0	0	0	0	0	0	0	0
11	Palzún	0	0	0	0	0	0	0	0	0	0	0	0	0	0	0	0
12	Pachuta	0	0	0	0	0	0	0	0	0	0	0	0	0	0	0	0
13	Yepocapa	0	0	0	0	0	0	0	0	0	0	0	0	0	0	0	0
14	Acatenango	0	0	0	0	0	0	0	0	0	0	0	0	0	0	0	0
15	San Andrés Itzapa	0	0	0	0	0	0	0	0	0	0	0	0	0	0	0	0
16	Paramos	0	0	0	0	0	0	0	0	0	0	0	0	0	0	0	0
5	Departamento de Chiquimula	2	0	2	0	0	1	0	0	1	2	0	0	0	2	0	2
1	Chiquimula	2	0	2	0	0	1	0	0	1	2	0	0	0	2	0	2
2	Jocotán	0	0	0	0	0	0	0	0	0	0	0	0	0	0	0	0
3	Camalán	0	0	0	0	0	0	0	0	0	0	0	0	0	0	0	0
4	Esquipulas	0	0	0	0	0	0	0	0	0	0	0	0	0	0	0	0
5	Olopa	0	0	0	0	0	0	0	0	0	0	0	0	0	0	0	0
6	San Juan La Ermita	0	0	0	0	0	0	0	0	0	0	0	0	0	0	0	0
7	San José La Arada	0	0	0	0	0	0	0	0	0	0	0	0	0	0	0	0
8	San Jacinto	0	0	0	0	0	0	0	0	0	0	0	0	0	0	0	0
9	Ipala	0	0	0	0	0	0	0	0	0	0	0	0	0	0	0	0
10	Quezaltepeque	0	0	0	0	0	0	0	0	0	0	0	0	0	0	0	0
11	Concepcion Las Minas	0	0	0	0	0	0	0	0	0	0	0	0	0	0	0	0
6	Departamento de El Progreso	0	0	0	0	0	0	0	0	0	0	0	0	0	0	0	0
1	San Agustín Acasaguastlán	0	0	0	0	0	0	0	0	0	0	0	0	0	0	0	0
2	San Cristóbal Acasaguastlán	0	0	0	0	0	0	0	0	0	0	0	0	0	0	0	0
3	El Júcaro	0	0	0	0	0	0	0	0	0	0	0	0	0	0	0	0
4	Guastaloya	0	0	0	0	0	0	0	0	0	0	0	0	0	0	0	0
5	Marazán	0	0	0	0	0	0	0	0	0	0	0	0	0	0	0	0
6	Sanarate	0	0	0	0	0	0	0	0	0	0	0	0	0	0	0	0
7	San Antonio La Paz	0	0	0	0	0	0	0	0	0	0	0	0	0	0	0	0
8	Sansare	0	0	0	0	0	0	0	0	0	0	0	0	0	0	0	0
7	Departamento de Escuintla	13	6	19	0	0	2	0	13	4	19	0	0	0	19	0	19
1	Tiquisate	0	0	0	0	0	0	0	0	0	0	0	0	0	0	0	0
2	Nueva Concepción	0	0	0	0	0	0	0	0	0	0	0	0	0	0	0	0
3	Santa Lucía Cotzumalguapa	0	0	0	0	0	0	0	0	0	0	0	0	0	0	0	0
4	La Gomera	0	0	0	0	0	0	0	0	0	0	0	0	0	0	0	0
5	San José	0	0	0	0	0	0	0	0	0	0	0	0	0	0	0	0
6	Izapa	0	0	0	0	0	0	0	0	0	0	0	0	0	0	0	0
7	La Democracia	0	0	0	0	0	0	0	0	0	0	0	0	0	0	0	0
8	Masagua	0	0	0	0	0	0	0	0	0	0	0	0	0	0	0	0
9	Guanagazapa	0	0	0	0	0	0	0	0	0	0	0	0	0	0	0	0
10	Siquinalá	0	0	0	0	0	0	0	0	0	0	0	0	0	0	0	0
11	Escuintla	13	6	19	0	0	2	0	13	4	19	0	0	0	19	0	19
12	Paín	0	0	0	0	0	0	0	0	0	0	0	0	0	0	0	0
13	Sipacate	0	0	0	0	0	0	0	0	0	0	0	0	0	0	0	0
14	San Vicente Pacaya	0	0	0	0	0	0	0	0	0	0	0	0	0	0	0	0
8	Departamento de Huehuetenango	0	0	0	0	0	0	0	0	0	0	0	0	0	0	0	0
1	Unión Cantón	0	0	0	0	0	0	0	0	0	0	0	0	0	0	0	0
2	Huehuetenango	0	0	0	0	0	0	0	0	0	0	0	0	0	0	0	0
3	Chiantla	0	0	0	0	0	0	0	0	0	0	0	0	0	0	0	0
4	Malacatancito	0	0	0	0	0	0	0	0	0	0	0	0	0	0	0	0
5	Aguacatán	0	0	0	0	0	0	0	0	0	0	0	0	0	0	0	0
6	Santa Bárbara	0	0	0	0	0	0	0	0	0	0	0	0	0	0	0	0
7	San Sebastián Huehuetenango	0	0	0	0	0	0	0	0	0	0	0	0	0	0	0	0
8	San Juan Altitán	0	0	0	0	0	0	0	0	0	0	0	0	0	0	0	0
9	San Rafael Petzal	0	0	0	0	0	0	0	0	0	0	0	0	0	0	0	0
10	San Gaspar Ichil	0	0	0	0	0	0	0	0	0	0	0	0	0	0	0	0
11	Colotenango	0	0	0	0	0	0	0	0	0	0	0	0	0	0	0	0
12	Santiago Chimaltenango	0	0	0	0	0	0	0	0	0	0	0	0	0	0	0	0

		Sexo			Edad						Pueblo						
13	Todos Santos Cuchumatán	0	0	0	0	0	0	0	0	0	0	0	0	0	0	0	
14	San Juan Ixcay	0	0	0	0	0	0	0	0	0	0	0	0	0	0	0	
15	Santa Eulalia	0	0	0	0	0	0	0	0	0	0	0	0	0	0	0	
16	Santa Cruz Barillas	0	0	0	0	0	0	0	0	0	0	0	0	0	0	0	
17	San Mateo Ixtatán	0	0	0	0	0	0	0	0	0	0	0	0	0	0	0	
18	San Sebastián Coatán	0	0	0	0	0	0	0	0	0	0	0	0	0	0	0	
19	San Rafael La Independencia	0	0	0	0	0	0	0	0	0	0	0	0	0	0	0	
20	Nentón	0	0	0	0	0	0	0	0	0	0	0	0	0	0	0	
21	San Miguel Acatán	0	0	0	0	0	0	0	0	0	0	0	0	0	0	0	
22	Concepción Huista	0	0	0	0	0	0	0	0	0	0	0	0	0	0	0	
23	Jacaltenango	0	0	0	0	0	0	0	0	0	0	0	0	0	0	0	
24	Santa Ana Huista	0	0	0	0	0	0	0	0	0	0	0	0	0	0	0	
25	San Antonio Huista	0	0	0	0	0	0	0	0	0	0	0	0	0	0	0	
26	Petatán	0	0	0	0	0	0	0	0	0	0	0	0	0	0	0	
27	La Democracia	0	0	0	0	0	0	0	0	0	0	0	0	0	0	0	
28	San Pedro Necta	0	0	0	0	0	0	0	0	0	0	0	0	0	0	0	
29	San Pedro Soloma	0	0	0	0	0	0	0	0	0	0	0	0	0	0	0	
30	Cuilco	0	0	0	0	0	0	0	0	0	0	0	0	0	0	0	
31	San Ildefonso Ixtahuacán	0	0	0	0	0	0	0	0	0	0	0	0	0	0	0	
32	Tecitán	0	0	0	0	0	0	0	0	0	0	0	0	0	0	0	
9	Departamento de Izabal	14	13	27	0	0	2	6	14	5	27	5	0	1	21	0	27
1	Livingston	0	0	0	0	0	0	0	0	0	0	0	0	0	0	0	0
2	El Estor	0	0	0	0	0	0	0	0	0	0	0	0	0	0	0	0
3	Los Amates	0	0	0	0	0	0	0	0	0	0	0	0	0	0	0	0
4	Morales	0	0	0	0	0	0	0	0	0	0	0	0	0	0	0	0
5	Puerto Barrios	14	13	27	0	0	2	6	14	5	27	5	0	1	21	0	0
10	Departamento de Jalapa	0	0	0	0	0	0	0	0	0	0	0	0	0	0	0	0
1	Mataguecuinta	0	0	0	0	0	0	0	0	0	0	0	0	0	0	0	0
2	Jalapa	0	0	0	0	0	0	0	0	0	0	0	0	0	0	0	0
3	San Carlos Alzatote	0	0	0	0	0	0	0	0	0	0	0	0	0	0	0	0
4	Monjas	0	0	0	0	0	0	0	0	0	0	0	0	0	0	0	0
5	San Pedro Pinula	0	0	0	0	0	0	0	0	0	0	0	0	0	0	0	0
6	San Luis Jilotepeque	0	0	0	0	0	0	0	0	0	0	0	0	0	0	0	0
7	San Manuel Chaparrón	0	0	0	0	0	0	0	0	0	0	0	0	0	0	0	0
11	Departamento de Jutiapa	0	0	0	0	0	0	0	0	0	0	0	0	0	0	0	0
1	Agua Blanca	0	0	0	0	0	0	0	0	0	0	0	0	0	0	0	0
2	Santa Catarina Mila	0	0	0	0	0	0	0	0	0	0	0	0	0	0	0	0
3	Asunción Mila	0	0	0	0	0	0	0	0	0	0	0	0	0	0	0	0
4	El Progreso	0	0	0	0	0	0	0	0	0	0	0	0	0	0	0	0
5	Jutiapa	0	0	0	0	0	0	0	0	0	0	0	0	0	0	0	0
6	Atescatempa	0	0	0	0	0	0	0	0	0	0	0	0	0	0	0	0
7	Yupiltepeque	0	0	0	0	0	0	0	0	0	0	0	0	0	0	0	0
8	Jerez	0	0	0	0	0	0	0	0	0	0	0	0	0	0	0	0
9	Zapotillán	0	0	0	0	0	0	0	0	0	0	0	0	0	0	0	0
10	El Adelanto	0	0	0	0	0	0	0	0	0	0	0	0	0	0	0	0
11	Comapa	0	0	0	0	0	0	0	0	0	0	0	0	0	0	0	0
12	Quesada	0	0	0	0	0	0	0	0	0	0	0	0	0	0	0	0
13	San José Acatempa	0	0	0	0	0	0	0	0	0	0	0	0	0	0	0	0
14	Jaipatagua	0	0	0	0	0	0	0	0	0	0	0	0	0	0	0	0
15	Conguaco	0	0	0	0	0	0	0	0	0	0	0	0	0	0	0	0
16	Mayuta	0	0	0	0	0	0	0	0	0	0	0	0	0	0	0	0
17	Pasaco	0	0	0	0	0	0	0	0	0	0	0	0	0	0	0	0
12	Departamento de Patén	6	3	9	0	0	0	3	4	2	9	0	0	0	9	0	9
1	La Libertad	0	0	0	0	0	0	0	0	0	0	0	0	0	0	0	0
2	San Andrés	0	0	0	0	0	0	0	0	0	0	0	0	0	0	0	0
3	San José	0	0	0	0	0	0	0	0	0	0	0	0	0	0	0	0
4	Flores	6	3	9	0	0	0	3	4	2	9	0	0	0	9	0	0
5	Melchor de Mencos	0	0	0	0	0	0	0	0	0	0	0	0	0	0	0	0
6	Dolores	0	0	0	0	0	0	0	0	0	0	0	0	0	0	0	0
7	San Benito	0	0	0	0	0	0	0	0	0	0	0	0	0	0	0	0
8	Santa Ana	0	0	0	0	0	0	0	0	0	0	0	0	0	0	0	0
9	San Francisco	0	0	0	0	0	0	0	0	0	0	0	0	0	0	0	0
10	Sayaxché	0	0	0	0	0	0	0	0	0	0	0	0	0	0	0	0
11	Popún	0	0	0	0	0	0	0	0	0	0	0	0	0	0	0	0

		Sexo			Edad						Pueblo						
13	12	El Chal	0	0	0	0	0	0	0	0	0	0	0	0	0	0	0
	13	Las Cruces	0	0	0	0	0	0	0	0	0	0	0	0	0	0	0
	14	San Luis	0	0	0	0	0	0	0	0	0	0	0	0	0	0	0
		Departamento de Quetzaltenango	0	0	0	0	0	0	0	0	0	0	0	0	0	0	0
	1	San Carlos Sija	0	0	0	0	0	0	0	0	0	0	0	0	0	0	0
	2	Cabricán	0	0	0	0	0	0	0	0	0	0	0	0	0	0	0
	3	Huitán	0	0	0	0	0	0	0	0	0	0	0	0	0	0	0
	4	Sibilia	0	0	0	0	0	0	0	0	0	0	0	0	0	0	0
	5	Cajolá	0	0	0	0	0	0	0	0	0	0	0	0	0	0	0
	6	Palestina de los Altos	0	0	0	0	0	0	0	0	0	0	0	0	0	0	0
	7	San Miguel Sigüita	0	0	0	0	0	0	0	0	0	0	0	0	0	0	0
	8	Ostuncalco	0	0	0	0	0	0	0	0	0	0	0	0	0	0	0
	9	San Mateo	0	0	0	0	0	0	0	0	0	0	0	0	0	0	0
	10	San Francisco La Unión	0	0	0	0	0	0	0	0	0	0	0	0	0	0	0
	11	La Esperanza	0	0	0	0	0	0	0	0	0	0	0	0	0	0	0
	12	Olintepeque	0	0	0	0	0	0	0	0	0	0	0	0	0	0	0
	13	Salcojá	0	0	0	0	0	0	0	0	0	0	0	0	0	0	0
	14	Quetzaltenango	0	0	0	0	0	0	0	0	0	0	0	0	0	0	0
	15	Atmolanga	0	0	0	0	0	0	0	0	0	0	0	0	0	0	0
	16	Cantel	0	0	0	0	0	0	0	0	0	0	0	0	0	0	0
	17	Zunil	0	0	0	0	0	0	0	0	0	0	0	0	0	0	0
	18	El Palmar	0	0	0	0	0	0	0	0	0	0	0	0	0	0	0
19	Concepción Chiquirichapa	0	0	0	0	0	0	0	0	0	0	0	0	0	0	0	
20	San Martín Sacatepéquez	0	0	0	0	0	0	0	0	0	0	0	0	0	0	0	
21	Colomba	0	0	0	0	0	0	0	0	0	0	0	0	0	0	0	
22	Flores Costa Cuca	0	0	0	0	0	0	0	0	0	0	0	0	0	0	0	
14	23	Coatepeque	0	0	0	0	0	0	0	0	0	0	0	0	0	0	0
	24	Génova	0	0	0	0	0	0	0	0	0	0	0	0	0	0	0
		Departamento de Quiché	0	0	0	0	0	0	0	0	0	0	0	0	0	0	0
	1	Jayabaj	0	0	0	0	0	0	0	0	0	0	0	0	0	0	0
	2	Pachulum	0	0	0	0	0	0	0	0	0	0	0	0	0	0	0
	3	Chajul	0	0	0	0	0	0	0	0	0	0	0	0	0	0	0
	4	Uspantán	0	0	0	0	0	0	0	0	0	0	0	0	0	0	0
	5	Chicamán	0	0	0	0	0	0	0	0	0	0	0	0	0	0	0
	6	Ixcán	0	0	0	0	0	0	0	0	0	0	0	0	0	0	0
	7	Cunén	0	0	0	0	0	0	0	0	0	0	0	0	0	0	0
	8	San Andrés Sajcabajá	0	0	0	0	0	0	0	0	0	0	0	0	0	0	0
	9	San Pedro Jocopilas	0	0	0	0	0	0	0	0	0	0	0	0	0	0	0
10	San Juan Cotzal	0	0	0	0	0	0	0	0	0	0	0	0	0	0	0	
11	San Antonio Itotenango	0	0	0	0	0	0	0	0	0	0	0	0	0	0	0	
12	Canillá	0	0	0	0	0	0	0	0	0	0	0	0	0	0	0	
13	Nebaj	0	0	0	0	0	0	0	0	0	0	0	0	0	0	0	
14	Patzún	0	0	0	0	0	0	0	0	0	0	0	0	0	0	0	
15	Zacualpa	0	0	0	0	0	0	0	0	0	0	0	0	0	0	0	
16	Chiché	0	0	0	0	0	0	0	0	0	0	0	0	0	0	0	
17	Chinique	0	0	0	0	0	0	0	0	0	0	0	0	0	0	0	
18	Santa Cruz del Quiché	0	0	0	0	0	0	0	0	0	0	0	0	0	0	0	
19	Santo Tomás Chichicastenango	0	0	0	0	0	0	0	0	0	0	0	0	0	0	0	
20	Sacapulas	0	0	0	0	0	0	0	0	0	0	0	0	0	0	0	
21	San Miguel Uspantán	0	0	0	0	0	0	0	0	0	0	0	0	0	0	0	
22	San Bartolomé Jocotenango	0	0	0	0	0	0	0	0	0	0	0	0	0	0	0	
15		Departamento de Retalhuleu	0	0	0	0	0	0	0	0	0	0	0	0	0	0	0
	1	El Asintal	0	0	0	0	0	0	0	0	0	0	0	0	0	0	0
	2	Nuevo San Carlos	0	0	0	0	0	0	0	0	0	0	0	0	0	0	0
	3	San Felipe	0	0	0	0	0	0	0	0	0	0	0	0	0	0	0
	4	San Sebastián	0	0	0	0	0	0	0	0	0	0	0	0	0	0	0
	5	San Martín Zapotitlán	0	0	0	0	0	0	0	0	0	0	0	0	0	0	0
	6	San Andrés Villa Seca	0	0	0	0	0	0	0	0	0	0	0	0	0	0	0
	7	San José La Máquina	0	0	0	0	0	0	0	0	0	0	0	0	0	0	0
	8	Santa Cruz Muluá	0	0	0	0	0	0	0	0	0	0	0	0	0	0	0
	9	Retalhuleu	0	0	0	0	0	0	0	0	0	0	0	0	0	0	0
10	Champeico	0	0	0	0	0	0	0	0	0	0	0	0	0	0	0	
16		Departamento de Sacatepéquez	12	6	18	0	0	3	4	6	5	18	9	0	0	18	
	1	Atotenango	0	0	0	0	0	0	0	0	0	0	0	0	0	0	

8

		Sexo					Edad					Pueblo				
2	San Miguel Dueñas	0	0	0	0	0	0	0	0	0	0	0	0	0	0	0
3	Santa Catalina Barahona	0	0	0	0	0	0	0	0	0	0	0	0	0	0	0
4	San Antonio Aguas Calientes	0	0	0	0	0	0	0	0	0	0	0	0	0	0	0
5	Ciudad Vieja	0	0	0	0	0	0	0	0	0	0	0	0	0	0	0
6	Santa María de Jesús	0	0	0	0	0	0	0	0	0	0	0	0	0	0	0
7	Antigua Guatemala	12	6	18	0	3	4	6	5	18	9	0	0	9	0	0
8	Magdalena Milpas Altas	0	0	0	0	0	0	0	0	0	0	0	0	0	0	0
9	Santa Lucía Milpas Altas	0	0	0	0	0	0	0	0	0	0	0	0	0	0	0
10	San Lucas Sacatepéquez	0	0	0	0	0	0	0	0	0	0	0	0	0	0	0
11	San Bartolomé Milpas Altas	0	0	0	0	0	0	0	0	0	0	0	0	0	0	0
12	Jocotenango	0	0	0	0	0	0	0	0	0	0	0	0	0	0	0
13	Pastores	0	0	0	0	0	0	0	0	0	0	0	0	0	0	0
14	Santo Domingo Xenacoj	0	0	0	0	0	0	0	0	0	0	0	0	0	0	0
15	Santiago Sacatepéquez	0	0	0	0	0	0	0	0	0	0	0	0	0	0	0
16	Sumpango	0	0	0	0	0	0	0	0	0	0	0	0	0	0	0
17	Departamento de San Marcos	26	9	35	0	2	10	8	11	4	35	18	0	0	17	0
1	Tacanó	0	0	0	0	0	0	0	0	0	0	0	0	0	0	0
2	Sibinal	0	0	0	0	0	0	0	0	0	0	0	0	0	0	0
3	San José Ojetenam	0	0	0	0	0	0	0	0	0	0	0	0	0	0	0
4	Concepción Tutuapa	0	0	0	0	0	0	0	0	0	0	0	0	0	0	0
5	San Miguel Xahuacán	0	0	0	0	0	0	0	0	0	0	0	0	0	0	0
6	Sipacapa	0	0	0	0	0	0	0	0	0	0	0	0	0	0	0
7	Tejuitla	0	0	0	0	0	0	0	0	0	0	0	0	0	0	0
8	Comitancillo	0	0	0	0	0	0	0	0	0	0	0	0	0	0	0
9	Xchiguan	0	0	0	0	0	0	0	0	0	0	0	0	0	0	0
10	Tajumulco	0	0	0	0	0	0	0	0	0	0	0	0	0	0	0
11	San Marcos	26	9	35	0	2	10	8	11	4	35	18	0	0	17	0
12	San Lorenzo	0	0	0	0	0	0	0	0	0	0	0	0	0	0	0
13	Río Blanco	0	0	0	0	0	0	0	0	0	0	0	0	0	0	0
14	San Antonio Sacatepéquez	0	0	0	0	0	0	0	0	0	0	0	0	0	0	0
15	San Pedro Sacatepéquez	0	0	0	0	0	0	0	0	0	0	0	0	0	0	0
16	San Cristóbal Cucho	0	0	0	0	0	0	0	0	0	0	0	0	0	0	0
17	Equipulas Palo Gordo	0	0	0	0	0	0	0	0	0	0	0	0	0	0	0
18	San Rafael Pie de la Cuesta	0	0	0	0	0	0	0	0	0	0	0	0	0	0	0
19	San Pablo	0	0	0	0	0	0	0	0	0	0	0	0	0	0	0
20	Malacatán	0	0	0	0	0	0	0	0	0	0	0	0	0	0	0
21	Catarina	0	0	0	0	0	0	0	0	0	0	0	0	0	0	0
22	El Rodeo	0	0	0	0	0	0	0	0	0	0	0	0	0	0	0
23	El Tumbador	0	0	0	0	0	0	0	0	0	0	0	0	0	0	0
24	Nuevo Progreso	0	0	0	0	0	0	0	0	0	0	0	0	0	0	0
25	La Reforma	0	0	0	0	0	0	0	0	0	0	0	0	0	0	0
26	El Quetzal	0	0	0	0	0	0	0	0	0	0	0	0	0	0	0
27	Pajapita	0	0	0	0	0	0	0	0	0	0	0	0	0	0	0
28	Autila	0	0	0	0	0	0	0	0	0	0	0	0	0	0	0
29	La Blanca	0	0	0	0	0	0	0	0	0	0	0	0	0	0	0
30	Ocos	0	0	0	0	0	0	0	0	0	0	0	0	0	0	0
18	Departamento de Santa Rosa	15	16	31	0	1	3	8	12	7	31	0	0	0	31	0
1	Santa Rosa de Lima	0	0	0	0	0	0	0	0	0	0	0	0	0	0	0
2	Nueva Santa Rosa	0	0	0	0	0	0	0	0	0	0	0	0	0	0	0
3	San Rafael las Flores	0	0	0	0	0	0	0	0	0	0	0	0	0	0	0
4	Casillas	0	0	0	0	0	0	0	0	0	0	0	0	0	0	0
5	Cuilapa	15	16	31	0	1	3	8	12	7	31	0	0	0	31	0
6	Santa Cruz Naranjo	0	0	0	0	0	0	0	0	0	0	0	0	0	0	0
7	Barberena	0	0	0	0	0	0	0	0	0	0	0	0	0	0	0
8	Pueblo Nuevo Viñas	0	0	0	0	0	0	0	0	0	0	0	0	0	0	0
9	Taxisco	0	0	0	0	0	0	0	0	0	0	0	0	0	0	0
10	Guazacapán	0	0	0	0	0	0	0	0	0	0	0	0	0	0	0
11	Chiquimullá	0	0	0	0	0	0	0	0	0	0	0	0	0	0	0
12	San Juan Tecuaco	0	0	0	0	0	0	0	0	0	0	0	0	0	0	0
13	Santa María Xhuatán	0	0	0	0	0	0	0	0	0	0	0	0	0	0	0
14	Oratorio	0	0	0	0	0	0	0	0	0	0	0	0	0	0	0
19	Departamento de Sololá	34	29	63	0	0	11	28	20	4	63	25	0	0	38	0
1	Nahualá	0	0	0	0	0	0	0	0	0	0	0	0	0	0	0
2	Santa Clara La Laguna	0	0	0	0	0	0	0	0	0	0	0	0	0	0	0

8

		Sexo			Edad					Pueblo				
		M	F	T	0-14	15-24	25-34	35-44	45-54	55-64	65-74	75-84	85+	
3	Santa María visitación	0	0	0	0	0	0	0	0	0	0	0	0	0
4	San Juan La Laguna	0	0	0	0	0	0	0	0	0	0	0	0	0
5	Santiago Atitlán	0	0	0	0	0	0	0	0	0	0	0	0	0
6	San Lucas Tolimán	0	0	0	0	0	0	0	0	0	0	0	0	0
7	San Antonio Palopó	0	0	0	0	0	0	0	0	0	0	0	0	0
8	Santa Catarina Ixahuacán	0	0	0	0	0	0	0	0	0	0	0	0	0
9	San Andrés Semetabaj	0	0	0	0	0	0	0	0	0	0	0	0	0
10	Panajachel	0	0	0	0	0	0	0	0	0	0	0	0	0
11	Concepción	0	0	0	0	0	0	0	0	0	0	0	0	0
12	Sololá	34	29	63	0	0	11	28	20	4	63	25	0	38
13	Santa Cruz La Laguna	0	0	0	0	0	0	0	0	0	0	0	0	0
14	San Marcos La Laguna	0	0	0	0	0	0	0	0	0	0	0	0	0
15	San Pablo La Laguna	0	0	0	0	0	0	0	0	0	0	0	0	0
16	Santa Catarina Palopó	0	0	0	0	0	0	0	0	0	0	0	0	0
17	Santa Lucía Utatlán	0	0	0	0	0	0	0	0	0	0	0	0	0
18	San José Chacayá	0	0	0	0	0	0	0	0	0	0	0	0	0
19	San Pedro La Laguna	0	0	0	0	0	0	0	0	0	0	0	0	0
20	Departamento de Suchitepéquez	0	0	0	0	0	0	0	0	0	0	0	0	0
1	Pueblo Nuevo	0	0	0	0	0	0	0	0	0	0	0	0	0
2	San Francisco Zapotitlán	0	0	0	0	0	0	0	0	0	0	0	0	0
3	Zuniitó	0	0	0	0	0	0	0	0	0	0	0	0	0
4	Mazatenango	0	0	0	0	0	0	0	0	0	0	0	0	0
5	Cuyotenango	0	0	0	0	0	0	0	0	0	0	0	0	0
6	San Lorenzo	0	0	0	0	0	0	0	0	0	0	0	0	0
7	Santo Domingo Suchitepéquez	0	0	0	0	0	0	0	0	0	0	0	0	0
8	San Gabriel	0	0	0	0	0	0	0	0	0	0	0	0	0
9	San Bernardino	0	0	0	0	0	0	0	0	0	0	0	0	0
10	Samayac	0	0	0	0	0	0	0	0	0	0	0	0	0
11	San Pablo Jocopilas	0	0	0	0	0	0	0	0	0	0	0	0	0
12	Santo Tomás La Unión	0	0	0	0	0	0	0	0	0	0	0	0	0
13	Chicacao	0	0	0	0	0	0	0	0	0	0	0	0	0
14	San Antonio Suchitepéquez	0	0	0	0	0	0	0	0	0	0	0	0	0
15	San José El Ídolo	0	0	0	0	0	0	0	0	0	0	0	0	0
16	San Miguel Panán	0	0	0	0	0	0	0	0	0	0	0	0	0
17	Río Bravo	0	0	0	0	0	0	0	0	0	0	0	0	0
18	Santa Bárbara	0	0	0	0	0	0	0	0	0	0	0	0	0
19	San Juan Bautista	0	0	0	0	0	0	0	0	0	0	0	0	0
20	Patulul	0	0	0	0	0	0	0	0	0	0	0	0	0
21	Departamento de Totonicapán	0	0	0	0	0	0	0	0	0	0	0	0	0
1	Santa Lucía La Reforma	0	0	0	0	0	0	0	0	0	0	0	0	0
2	San Bartolo	0	0	0	0	0	0	0	0	0	0	0	0	0
3	Momostenango	0	0	0	0	0	0	0	0	0	0	0	0	0
4	Santa María Chiquimula	0	0	0	0	0	0	0	0	0	0	0	0	0
5	San Francisco El Alto	0	0	0	0	0	0	0	0	0	0	0	0	0
6	Totonicapán	0	0	0	0	0	0	0	0	0	0	0	0	0
7	San Cristóbal Totonicapán	0	0	0	0	0	0	0	0	0	0	0	0	0
8	San Andrés Xecul	0	0	0	0	0	0	0	0	0	0	0	0	0
22	Departamento de Zacapa	0	0	0	0	0	0	0	0	0	0	0	0	0
1	Gualán	0	0	0	0	0	0	0	0	0	0	0	0	0
2	Teculufán	0	0	0	0	0	0	0	0	0	0	0	0	0
3	Zacapa	0	0	0	0	0	0	0	0	0	0	0	0	0
4	Estanzuela	0	0	0	0	0	0	0	0	0	0	0	0	0
5	Cobañas	0	0	0	0	0	0	0	0	0	0	0	0	0
6	Huité	0	0	0	0	0	0	0	0	0	0	0	0	0
7	La Unión	0	0	0	0	0	0	0	0	0	0	0	0	0
8	Usumatlán	0	0	0	0	0	0	0	0	0	0	0	0	0
9	Río Hondo	0	0	0	0	0	0	0	0	0	0	0	0	0
10	San Diego	0	0	0	0	0	0	0	0	0	0	0	0	0
11	San Jorge	0	0	0	0	0	0	0	0	0	0	0	0	0


RENAP
REPUBLICA DE GUATEMALA
 Director de Verificación de la Identidad y Apoyo Social
 Dirección de Verificación de Identidad y Apoyo Social
 Sede Central RENAP Guatemala, Guatemala

Nombre de la meta: Verificación de la identidad de personas naturales que no pueden obtener su DPI, con situación resuelta

DIRECCIÓN DE VERIFICACIÓN DE IDENTIDAD Y APOYO SOCIAL
SEGUIMIENTO TEMÁTICO INSTITUCIONAL 2018
MES REPORTADO: AGOSTO 2018

Población beneficiada

D	M	Departamento / municipio	Sexo			Edad					Pueblo							
			Mujeres	Hombres	Total	Niñez			Juventud 14 a 30 años	Adultos 31 a 60 años	Tercera Edad 61 años en adelante	Total	Maya	Xinca	Garífuna	Mestizos/L adinos	Otro	Total
						0 - 2	3 - 5	6 - 13										
		República de Guatemala			0	0	0				0		0	1			1	
1		Departamento de Guatemala	62	83	145	0	0	0	46	64	35	145	35	0	1	36	73	145
	1	Petapa			0							0						0
	2	Guatemala	23	29	52				17	27	8	52	10		1	17	24	52
	3	Santa Catarina Pinula			0							0						0
	4	San José Pinula			0							0						0
	5	San José del Golfo			0							0						0
	6	Palencia			0							0						0
	7	Chinautla			0							0						0
	8	San Pedro Ayampuc			0							0						0
	9	Mixco			0							0						0
	10	San Pedro Sacatepéquez			0							0						0
	11	San Juan Sacatepéquez			0							0						0
	12	San Raimundo			0							0						0
	13	Chuarancho			0							0						0
	14	Frajanes			0							0						0
	15	Amatitlán			0							0						0
	16	Villa Nueva			0							0						0
	17	Villa Canales			0							0						0
2		Departamento de Alta Verapaz	10	6	16	0	0	0	3	3	10	16	11	0	0	0	5	16
	1	Santa María Cahabón			0							0						0
	2	Cobán	2	1	3					1	2	3	3					3
	3	Chisec			0							0						0
	4	Fray Bartolomé de las Casas			0							0						0
	5	Chahal			0							0						0
	6	Lanquín			0							0						0
	7	San Pedro Carchá	1		1						1	1	1					1
	8	Senahú	2	1	3					1	2	3					3	3
	9	Panzós	1		1						1	1	1					1
	10	San Juan Chamelco			0							0						0
	11	Tamahú			0							0						0
	12	Tactic			0							0						0
	13	Santa Cruz Verapaz			0							0						0
	14	San Cristóbal Verapaz			0							0						0
	15	Santa Catalina la Tinta	3		3				1	1	2	3	3					3
	16	San Miguel Tucurú	1	2	3				1		2	3	1				2	3
	17	Raxruhá		2	2				2			2	2					2
3		Departamento de Baja Verapaz		1	1	0	0	0	0	1		1	0	0	0	0	1	1
	1	Cubulco			0							0						0
	2	Santa Cruz el Chol			0							0						0
	3	Granados			0							0						0
	4	Purulhá		1	1					1		1				1		1
	5	Rabinal			0							0						0
	6	Salamá			0							0						0
	7	San Miguel Chicaj			0							0						0
	8	San Jerónimo			0							0						0
4		Departamento de Chimaltenango	0	0	0	0	0	0	0	0	0	0	0	0	0	0	0	0
	1	Tecpán Guatemala			0							0						0
	2	Santa Apolonia			0							0						0
	3	San José Poaquil			0							0						0

8

D	M	Departamento / municipio	Sexo			Edad						Pueblo						
			Mujeres	Hombres	Total	Niñez			Juventud	Adultos	Tercera Edad	Total	Maya	Xinca	Garífuna	Mestizos/Ladinos	Otro	Total
						0 - 2	3 - 5	6 - 13	14 a 30 años	31 a 60 años	61 años en adelante							
	4	San Martín Jilotepeque			0							0					0	
	5	El Tejar			0							0					0	
	6	Chimaltenango			0							0					0	
	7	Zaragoza			0							0					0	
	8	Santa Cruz Balanyá			0							0					0	
	9	San Juan Comalapa			0							0					0	
	10	Patzicá			0							0					0	
	11	Patzún			0							0					0	
	12	Pochuta			0							0					0	
	13	Yepocapa			0							0					0	
	14	Acatenango			0							0					0	
	15	San Andrés Itzapa			0							0					0	
	16	Paromos			0							0					0	
5		Departamento de Chiquimula	5	3	8	0	0	0	2	4	2	8	0	0	0	3	5	8
	1	Chiquimula			0							0					0	
	2	Jocotán	3	1	4				1	2	1	4					4	4
	3	Camotán			0							0					0	
	4	Esquipulas	1		1						1	1				1	1	
	5	Olopa			0							0					0	
	6	San Juan La Ermita	1		1			1				1				1	1	
	7	San José La Arada			0							0					0	
	8	San Jacinto			0							0					0	
	9	Ipala		2	2					2		2				1	1	2
	10	Quezaltepeque			0					2		0					0	
	11	Concepción Las Minas			0							0					0	
6		Departamento de El Progreso	0	1	1	0	0	0	1	0	0	1	0	0	0	1	0	1
	1	San Agustín Acasaguastlán			0							0					0	
	2	San Cristóbal Acasaguastlán			0							0					0	
	3	El Jicaro			0							0					0	
	4	Guastatoya		1	1			1				1				1	1	
	5	Morazán			0							0					0	
	6	Sanarate			0							0					0	
	7	San Antonio La Paz			0							0					0	
	8	Sansare			0							0					0	
7		Departamento de Escuintla		2	2	0	0	0	1	1	0	2	0	0	0	1	1	2
	1	Tiquisate		1	1				1			1				1		1
	2	Nueva Concepción			0							0					0	
	3	Santa Lucía Cotzumalguapa			0							0					0	
	4	La Gomera			0							0					0	
	5	San José			0							0					0	
	6	Izapa			0							0					0	
	7	La Democracia			0							0					0	
	8	Masagua			0							0					0	
	9	Guanagazapa			0							0					0	
	10	Siquinalá			0							0					0	
	11	Escuintla		1	1					1		1					1	1
	12	Palín			0							0					0	
	13	Sipacate			0							0					0	
	14	San Vicente Pacaya			0							0					0	
8		Departamento de Huehuetenango	9	5	14	0	0	0	4	7	3	14	4	0	0	4	6	14
	1	Unión Cantón			0							0					0	
	2	Huehuetenango			0							0					0	
	3	Chiantla		1	1					1		1				1	1	
	4	Malacatancito			0							0					0	
	5	Aguacatán			0							0					0	
	6	Santa Bárbara			0							0					0	
	7	San Sebastián Huehuetenango			0							0					0	
	8	San Juan Atitán			0							0					0	
	9	San Rafael Petzal			0							0					0	
	10	San Gaspar Ixchil			0							0					0	
	11	Colotenango			0							0					0	
	12	Santiago Chimaltenango			0							0					0	
	13	Todos Santos Cuchumatán			0							0					0	
	14	San Juan Ixcay			0							0					0	
	15	Santa Eulalia		1	1						1	1				1	1	


D	M	Departamento / municipio	Sexo			Edad					Pueblo							
			Mujeres	Hombres	Total	Niños			Juventud	Adultos	Tercera Edad	Total	Maya	Xinca	Garífuna	Mestizos/L adinos	Otro	Total
						0 - 2	3 - 5	6 - 13	14 a 30 años	31 a 60 años	61 años en adelante							
	16	Santa Cruz Barillas	3	1	4				1	1	2	4	2				2	4
	17	San Mateo Ixtatán	3	1	4				1	3		4	1				3	4
	18	San Sebastián Coatán	1		1					1		1				1		1
	19	San Rafael La Independencia			0							0						0
	20	Nentón	2		2				2			2				2		2
	21	San Miguel Acatán			0							0						0
	22	Concepción Huista			0							0						0
	23	Jacaltenango			0							0						0
	24	Santa Ana Huista			0							0						0
	25	San Antonio Huista			0							0						0
	26	Petalán			0							0						0
	27	La Democracia		1	1					1		1	1					1
	28	San Pedro Necta			0							0						0
	29	San Pedro Soloma			0							0						0
	30	Cuilco			0							0						0
	31	San Ildefonso Ixtahuacán			0							0						0
	32	Tectitán			0							0						0
9		Departamento de Izabal	2	3	5	0	0	0	2	1	2	5		0	0	0	5	5
	1	Livingston	1		1							1					1	1
	2	El Estor	1		1							1					1	1
	3	Los Amates		1	1					1		1					1	1
	4	Morales		1	1				1			1					1	1
	5	Puerto Barrios		1	1				1			1					1	1
10		Departamento de Jalapa	0	0	0	0	0	0	0	0	0	0	0	0	0	0	0	0
	1	Mataquescuintla			0							0						0
	2	Jalapa			0							0						0
	3	San Carlos Alzatate			0							0						0
	4	Monjas			0							0						0
	5	San Pedro Pinula			0							0						0
	6	San Luis Jilotepeque			0							0						0
	7	San Manuel Chaparrón			0							0						0
11		Departamento de Jutiapa	2	4	6	0	0	0	2	2	2	6	0	0	0	4	2	6
	1	Agua Blanca		1	1					1		1				1		1
	2	Santa Catarina Mita		1	1				1			1				1		1
	3	Asunción Mita			0							0						0
	4	El Progreso			0							0						0
	5	Jutiapa	2	2	4				1	1	2	4				2	2	4
	6	Atescatempa			0							0						0
	7	Yupiltepeque			0							0						0
	8	Jerez			0							0						0
	9	Zapatitán			0							0						0
	10	El Adelanto			0							0						0
	11	Comapa			0							0						0
	12	Quesada			0							0						0
	13	San José Acatempa			0							0						0
	14	Jalpatagua			0							0						0
	15	Conguaco			0							0						0
	16	Mayuta			0							0						0
	17	Pasaco			0							0						0
12		Departamento de Petén	1	5	6	0	0	0	0	3	3	6	1	0	0	1	4	6
	1	La Libertad		1	1					1		1					1	1
	2	San Andrés			0							0						0
	3	San José			0							0						0
	4	Flores			0							0						0
	5	Melchor de Mencos			0							0						0
	6	Dolores			0							0						0
	7	San Benito			0							0						0
	8	Santa Ana			0							0						0
	9	San Francisco			0							0						0
	10	Sayaxché		1	1					1		1					1	1
	11	Poptún			0							0						0
	12	El Chal		2	2							2					2	2
	13	Las Cruces		1	1					1		1				1		2
	14	San Luis	1		1							1						0
13		Departamento de Quetzaltenango	2	4	6	0	0	0	4	2	0	6	0	0	0		6	6

8

D	M	Departamento / municipio	Sexo			Edad						Pueblo						
			Mujeres	Hombres	Total	Niños			Juventud	Adultos	Tercera Edad	Total	Maya	Xinca	Garífuna	Mestizos/Ladinos	Otro	Total
						0 - 2	3 - 5	6 - 13	14 a 30 años	31 a 60 años	61 años en adelante							
		San Carlos Sija			0													0
		Cabricán			0													0
		Huitán		2	2				2								2	2
		Sibilia			0													0
		Cajolá			0													0
		Palestina de las Altas			0													0
		San Miguel Sigulla			0													0
		Ostuncalco			0													0
		San mateo			0													0
		San Francisco La Unión			0													0
		La Esperanza			0													0
		Olintepeque			0													0
		Salcajá			0													0
		Quetzaltenango	2	1	3				2	1		3					3	3
		Almolonga			0													0
		Cantel			0													0
		Zunil			0													0
		El Palmar			0													0
		Concepción Chiquirichapa			0													0
		San Martín Sacatepéquez			0													0
		Colomba			0													0
		Flores Costa Cuca			0													0
		Coatepeque		1	1					1		1					1	1
		Génova			0													0
14		Departamento de Quiché	4	2	6	0	0	0	0	5	1	6	6	0	0	0	0	6
		Joyabaj			0													0
		Pachulum			0													0
		Chajul			0													0
		Uspantán		1	1					1		1	1					1
		Chicamán			0													0
		Ixcán		1	1							1	1					1
		Cunén	4		4					4		4	4					4
		San Andrés Sajcabajá			0													0
		San Pedro Jacapilas			0													0
		San Juan Cotzal			0													0
		San Antonio Itotenango			0													0
		Canilá			0													0
		Nebaj			0													0
		Patzún			0													0
		Zacualpa			0													0
		Chiché			0													0
		Chinique			0													0
		Santa Cruz del Quiché			0													0
		San Antonio Chichicastenango			0													0
		Sacapulas			0													0
		San Miguel Uspantán			0													0
		San Bartolomé Jacaltenango			0													0
15		Departamento de Retalhuleu	0	2	2	0	0	0	1	1	0	2	0	0	0	0	2	2
		El Asintal			0													0
		Nuevo San Carlos		2	2				1	1		2					2	2
		San Felipe			0													0
		San Sebastián			0													0
		San Martín Zapotitlán			0													0
		San Andrés Villa Seca			0													0
		San José La Máquina			0													0
		Santa Cruz Mulú			0													0
		Retalhuleu			0													0
		Champerico			0													0
16		Departamento de Sacatepéquez	0	0	0	0	0	0	0	0	0	0	0	0	0	0	0	0
		Alotenango			0													0
		San Miguel Dueñas			0													0
		Santa Catarina Barahona			0													0
		San Antonio Aguas Calientes			0													0
		Ciudad Vieja			0													0
		Santa María de Jesús			0													0

D	M	Departamento / municipio	Sexo			Edad						Pueblo						
			Mujeres	Hombres	Total	Niñez			Juventud	Adultos	Tercera Edad	Total	Maya	Xinca	Garfuna	Mestizos/Ladinos	Otro	Total
						0 - 2	3 - 5	6 - 13	14 a 30 años	31 a 60 años	61 años en adelante							
		7 Antigua Guatemala			0							0						0
		8 Magdalena Milpas Altas			0							0						0
		9 Santa Lucía Milpas Altas			0							0						0
		10 San Lucas Sacatepéquez			0							0						0
		11 San Bartolomé Milpas Altas			0							0						0
		12 Jocotenango			0							0						0
		13 Pastores			0							0						0
		14 Santo Domingo Xenacoj			0							0						0
		15 Santiago Sacatepéquez			0							0						0
		16 Sumpango			0							0						0
17		Departamento de San Marcos	2	3	5	0	0	0	4	0	1	5	2	0	0	0	3	5
	1	Tacaná			0							0						0
	2	Sibinal			0							0						0
	3	San José Ojetenam			0							0						0
	4	Concepción Tutuapa			0							0						0
	5	San Miguel Ixtahuacán			0							0						0
	6	Sipacapa			0							0						0
	7	Tejuitla			0							0						0
	8	Comitancillo		1	1						1	1					1	1
	9	Ixchigún			0							0						0
	10	Tajumulco			0							0						0
	11	San Marcos			0							0						0
	12	San Lorenzo			0							0						0
	13	Río Blanco			0							0						0
	14	San Antonio Sacatepéquez			0							0						0
	15	San Pedro Sacatepéquez			0							0						0
	16	San Cristóbal Cucho			0							0						0
	17	Esquipulas Palo Gordo			0							0						0
	18	San Rafael Pie de la Cuesta			0							0						0
	19	San Pablo		2	2				2			2	2					2
	20	Malacatán			0							0						0
	21	Catarina			0							0						0
	22	El Rodeo			0							0						0
	23	El Tumbador			0							0						0
	24	Nuevo Progreso			0							0						0
	25	La Reforma			0							0						0
	26	El Quetzal			0							0						0
	27	Pajapita			0							0						0
	28	Ayutla		2	2				2			2					2	2
	29	La Blanca			0							0						0
	30	Ocós			0							0						0
18		Departamento de Santa Rosa	0	4	4	0	0	0	3	1	0	4	0	0	0	1	3	4
	1	Santa Rosa de Lima			0							0						0
	2	Nueva Santa Rosa			0							0						0
	3	San Rafael las Flores			0							0						0
	4	Casillas		2	2				2			2					2	2
	5	Cuilapa			0							0						0
	6	Santa Cruz Naranja			0							0						0
	7	Barberena		1	1					1		1				1		1
	8	Pueblo Nuevo Viñas			0							0						0
	9	Taxisco			0							0						0
	10	Guazacapán			0							0						0
	11	Chiquimulilla		1	1				1			1					1	1
	12	San Juan Tecuaco			0							0						0
	13	Santa María Ixhuatán			0							0						0
	14	Oratorio			0							0						0
19		Departamento de Sololá	0	1	1	0	0	0	0	0	1	1	1	0	0	0	0	1
	1	Nahualá		1	1							1	1					1
	2	Santa Clara La Laguna			0							0						0
	3	Santa María visitación			0							0						0
	4	San Juan La Laguna			0							0						0
	5	Santiago Atitlán			0							0						0
	6	San Lucas Tolimán			0							0						0
	7	San Antonio Palopó			0							0						0
	8	Santa Catarina Ixtahuacán			0							0						0

D	M	Departamento / municipio	Sexo			Edad					Pueblo							
			Mujeres	Hombres	Total	Niñez			Juvenfud	Adultos	Tercera Edad	Total	Maya	Xinca	Garífuna	Mestizos/Ladinos	Otro	Total
						0 - 2	3 - 5	6 - 13	14 a 30 años	31 a 60 años	61 años en adelante							
	9	San Andrés Semetabaj			0													0
	10	Panajachel			0													0
	11	Concepción			0													0
	12	Sololá			0													0
	13	Santa Cruz La Laguna			0													0
	14	San Marcos La Laguna			0													0
	15	San Pablo La Laguna			0													0
	16	Santa Catarina Patopó			0													0
	17	Santa Lucía Utatlán			0													0
	18	San José Chacayá			0													0
	19	San Pedro La Laguna			0													0
20		Departamento de Suchitepéquez	0	1	1	0	0	0	0	0	1	0	0	0	1	0	0	1
	1	Pueblo Nuevo			0													0
	2	San Francisco Zapatlán			0													0
	3	Zunilfo			0													0
	4	Mazatenango			0													0
	5	Cuyotenango			0													0
	6	San Lorenzo			0													0
	7	Santo Domingo Suchitepéquez			0													0
	8	San Gabriel			0													0
	9	San Bernardino			0													0
	10	Samayac			0													0
	11	San Pablo Jacopilas		1	1						1				1			1
	12	Santo Tomás La Unión			0													0
	13	Chicacao			0													0
	14	San Antonio Suchitepéquez			0													0
	15	San José El Ídolo			0													0
	16	San Miguel Panán			0													0
	17	Río Bravo			0													0
	18	Santa Bárbara			0													0
	19	San Juan Bautista			0													0
	20	Patulul			0													0
21		Departamento de Totonicapán	0	4	4	0	0	0	3	1	0	4	1	0	0	0	3	4
	1	Santa Lucía La Reforma			0													0
	2	San Bartolo		3	3				2	1		3	1				2	3
	3	Momostenango			0													0
	4	Santa María Chiquimula			0													0
	5	San Francisco El Alto			0													0
	6	Totonicapán		1	1				1			1					1	1
	7	San Cristóbal Totonicapán			0													0
	8	San Andrés Xecul			0													0
22		Departamento de Zacapa	2	4	6	0	0	0	0	4	2	6	0	0	0	2	4	6
	1	Gualán			0													0
	2	Teculután		1	1					1		1				1		1
	3	Zacapa	2	2	4					2	2	4				1	3	4
	4	Estanzuela			0													0
	5	Cabañas			0													0
	6	Huité			0													0
	7	La Unión		1	1					1		1					1	1
	8	Usumatán			0													0
	9	Río Hondo			0													0
	10	San Diego			0													0
	11	San Jorge			0													0


 Lic. César David Son Gardón
 Director de Verificación de Identidad y Apoyo Social
RENAP
 Lic. César David Son Gardón
 Director de Verificación de Identidad y Apoyo Social
 Dirección de Verificación de Identidad y Apoyo Social
 Sede Central RENAP Guatemala, Guatemala



DOCUMENTOS DE RESPALDO AL
INFOME DE GESTIÓN Y RENDICIÓN DE CUENTAS
MINISTERIO DE FINANZAS PÚBLICAS

Segundo cuatrimestre
(mayo - agosto) 2018

DIRECCIÓN DE PROCESOS

DIRECCIÓN DE PROCESOS


DP-2747-2018

Adicionalmente, se adjunta al presente el reporte de Seguimiento Temático Institucional 2018, correspondiente al mes de mayo del presente año, validado por la Dirección de Informática y Estadística.

Guatemala, 07 de junio de 2018

Sin otro particular me suscribo de usted, agradeciendo la atención al presente.

Tania Darinka Pinéda Palacios
Licenciada
Directora de Gestión y Control Interno
Registro Nacional de las Personas -RENAP-
Su Despacho.

Registro Nacional de las Personas
RENAP
07 JUN 2018
DIRECCIÓN DE GESTIÓN Y CONTROL INTERNO
Firma:  Hora: 13:22

Estimada Licenciada Mejicanos:

De manera atenta me dirijo a usted deseándole éxitos en sus actividades diarias.
Directora de Procesos en Funciones

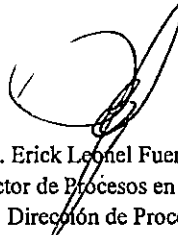
El motivo del presente es trasladar la información sobre el avance de las metas e indicadores de desempeño de la institución de acuerdo con la información registrada y los reportes establecidos en el Sistema de Planes (SIPLAN), por lo que me permito trasladar reprogramación del segundo cuatrimestre del año 2018, y así también traslado el Informe correspondientes al mes de mayo.

- Primer Documento Personal de Identificación, emitido.
- Documentos Personales de Identificación por reposición, emitidos.
- Información recibida del Registro Civil para la emisión del DPI, validada.

Adicionalmente, se adjunta al presente el reporte de Seguimiento Temático Institucional 2018, correspondiente al mes de mayo del presente año, validado por la Dirección de Informática y Estadística.

Sin otro particular me suscribo de usted, agradeciendo la atención al presente.

Atentamente,


Lic. Erick Leonel Fuentes Sosa
Director de Procesos en Funciones
Dirección de Procesos.
RENAP
DIRECCIÓN DE PROCESOS
See Central, RENAP, Guatemala, Guatemala

ELFS/ggsb
C.C. Archivo
Dirección de Gestión y Control Interno
Su Despacho

Información recibida del Registro Civil para la emisión del DPI, validada.

Detalle	Cantidad
Bien Digitada	20,539
Registro	3,104
Evento de Sistema	79
Evento Duplicado	283
Total	24,005

*Fuente: Datos de Departamento de Análisis y Verificación de Información Biográfica.

Clasificación DPI por Fecha de Impresión

RESUMEN RANGO DE FECHAS

CLASIFICACION	CANTIDAD
PRIMERA VEZ	21,733
REPOSICIÓN	25,155
Total	46,888

DETALLE POR FECHAS

FECHA	TOTAL
02/05/2018	2,612
03/05/2018	2,007
04/05/2018	2,028
07/05/2018	2,016
08/05/2018	2,042
09/05/2018	2,015
10/05/2018	1,977
11/05/2018	2,023
14/05/2018	2,061
15/05/2018	2,517
16/05/2018	2,514
17/05/2018	1,916
18/05/2018	2,087
21/05/2018	2,000
22/05/2018	1,929
23/05/2018	1,956
24/05/2018	2,012
25/05/2018	1,954
28/05/2018	2,005
29/05/2018	2,034
30/05/2018	3,105
31/05/2018	2,078
TOTAL	46,888

ELFS/ggsb


C.C. Archivos | Cenciada Mejicanos


De manera asintomática dirija a este departamento cualquier actividad de Calzada Roosevelt 13-46, zona 7

PBX 2416-1900 CALL CENTER: 1516 www.renap.gob.gt

**DIRECCIÓN DE PROCESOS
 INFORME DE SEGUIMIENTO TEMÁTICO INSTITUCIONAL 2018
 MES REPORTADO: MAYO**

No.	Meta	Unidad de medida	Meta				Sexo				Población beneficiada					Pueblo				
			Meta inicial	Meta vigente	Meta ejecutada	Mujeres	Hombres	No definido	Total	Edad			No definida	Total	Maya	Xinca	Garífuna	Mestizos/Ladinos	Otro	Total
										Juventud 14 - 30 años	Adultos 31 - 60 años	Tercera Edad 61 años en adelante								
4	Documentos Personales de Identificación (DPI), emitidos.	Documento	987,737	987,737	46,888	18,572	28,316	0	46,888	27,254	17,114	2,520	0	46,888	9,275	41	24	21,930	15,618	46,888
4.1	Primer Documento Personal de Identificación, emitido.	Persona	431,054	431,054	21,733	9,939	11,794	0	21,733	15,657	5,485	591	0	21,733	5,229	22	14	9,640	6,828	21,733
4.2	Documentos Personales de Identificación por reposición y renovación, emitidos.	Persona	556,683	556,683	25,155	8,633	16,522	0	25,155	11,597	11,629	1,929	0	25,155	4,046	19	10	12,290	8,790	25,155
Objetivos	Mejorar la continuidad en el proceso de emisión y entrega de DPI garantizando el uso óptimo de los Recursos																			
Resultados alcanzados	4.1	En el subproducto "Primer Documento Personal de Identificación, emitido" se alcanza el 5.04% en relación a la meta vigente aprobada.																		
	4.2	En el subproducto "Documento Personal de Identificación por Reposición y Renovación, emitido" se alcanza el 4.51% en relación a la meta vigente aprobada																		
Obstáculos encontrados	4.1	La herramienta proporcionada por la Dirección de Informática y Estadística, no carga correctamente los datos a presentar, por lo que se busco otras alternativas para poder entregar la metas correctas alcanzadas																		
	4.2																			
Observaciones																				


2
RENAP
 Lic. David Josue Guzmán López
 DIRECCIÓN DE INFORMÁTICA Y ESTADÍSTICA
 Jefe de Análisis y Estadística
 Oficinas Centrales RENAP Guatemala, Guatemala
 Dirección General de Procesos


1
RENAP
 Registro Nacional de las Personas
 Erick Leonel Fuentes Sosa
 Director de Procesos en Funciones
 Dirección de Procesos.
 Firma y sello de la máxima autoridad de la dependencia
 Sede Central, RENAP, Guatemala, Guatemala

**DIRECCIÓN DE PROCESOS
 PROGRAMACIÓN CUATRIMESTRAL DE METAS FÍSICAS INSTITUCIONALES
 SEGUNDO CUATRIMESTRE 2018**

No.	Descripción de la meta	META VIGENTE	Cantidad a Ejecutar				Total Asignado Segundo Cuatrimestre	Saldo por ejecutar
			Mayo	Junio	Julio	Agosto		
4	Documentos Personales de Identificación (DPI), emitidos.	987,737	46,888	45,000	45,000	45,000	181,888	491,254
4.1	Primer Documento Personal de Identificación, emitido.	431,054	21,733	20,250	20,250	20,250	82,483	209,093
4.2	Documentos Personales de Identificación por reposición y renovación, emitidos.	556,683	25,155	24,750	24,750	24,750	99,405	282,161
5	Verificación de la información recibida del Registro Civil de las Personas para la emisión del DPI.	450,000	48,641	38,000	32,000	27,000	145,641	94,466
5.1	Verificación de la información recibida del Registro Civil de las Personas para la emisión del DPI.	450,000	48,641	38,000	32,000	27,000	145,641	94,466

1



DIRECCIÓN DE PROCESOS
 Lic. Erick Leonel Fuentes Sosa
 Director de Procesos en Funciones
 Dirección de Procesos.

Firma y sello de la máxima autoridad de la dependencia

DIRECCIÓN DE PROCESOS
INFORME DE EJECUCIÓN MENSUAL DE METAS FÍSICAS INSTITUCIONALES 2018
MES REPORTADO: MAYO

No.	Nombre de la Meta	Cantidad programada	Cantidad ejecutada	Medios de Verificación	Observaciones
4	Documentos Personales de Identificación (DPI), emitidos.	46,888	46,888		
4.1	Primer Documento Personal de Identificación, emitido.	21,733	21,733	Según cuadro de detalle de la recepción por día.	
4.2	Documentos Personales de Identificación por reposición y renovación, emitidos.	25,155	25,155	Según cuadro de detalle de la recepción por día.	
5	Verificación de la información recibida del Registro Civil de las Personas para la emisión del DPI.	48,641	48,641		
5.1	Verificación de la información recibida del Registro Civil de las Personas para la emisión del DPI.	48,641	48,641	Reporte del Departamento de Análisis y Verificación por parte del encargado.	


 Lic. Erick Leonel Fuentes Sosa
 Director de Procesos en Funciones
 Dirección de Procesos

Firma y sello de la máxima autoridad de la dependencia



de Central, RENAP, Guatemala, Guatemala

P	D	M	País / Departamento / municipio	Sexo			Edad				Pueblo					
				Mujeres	Hombres	Total	Juventud 18 - 30	Adultos 31 a 60	Tercera Edad 61 años en	Total	Maya	X'neca	Garfuna	Mestizos/La dinos	Otro	Total
1	1	1	Total general	8,633	16,522	25,155	11,597	11,629	1,929	25,155	4,046	19	10	12,290	8,790	25,155
	17		SAN PABLO JOCOPILAS	8	14	22	12	9	1	22					22	22
	18		SANTA BARBARA	4	17	21	11	9	1	21				21		21
	19		SANTO DOMINGO SUCHITEPEQUEZ	9	10	19	9	6	4	19				16	3	19
	20		SANTO TOMAS LA UNION	12	17	29	15	10	3	29	27			2		29
	21		ZUNILTO	4	7	11	4	7		11	1			10		11
21			TOTONICAPAN	128	157	285	132	129	24	285	247			21	17	285
	1		MOMOSTENANGO	28	35	63	28	32	3	63	61			2		63
	2		SAN ANDRES XECUL	12	11	23	11	12		23	23					23
	3		SAN BARTOLO	5	6	11	5	4	2	11	11					11
	4		SAN CRISTOBAL TONICAPAN	14	14	28	16	8	4	28	24			4		28
	5		SAN FRANCISCO EL ALTO	15	30	45	19	21	5	45	28				17	45
	6		SANTA LUCIA LA REFORMA	1	11	12	5	7		12	12					12
	7		SANTA MARIA CHIQUIMULA	8	14	22	12	8	2	22	22					22
	8		TOTONICAPAN	45	36	81	36	37	8	81	66			15		81
22			ZACAPA	86	226	312	129	159	24	312	1			181	130	312
	1		CABAÑAS	2	10	12	5	5	2	12				12		12
	2		ESTANZUELA	6	64	70	20	48	2	70				7	63	70
	3		GUALAN	16	33	49	24	19	6	49	1			48		49
	4		HUIJE	4	5	9	5	4		9				9		9
	5		LA UNION	3	10	13	5	8		13				13		13
	6		RIO HONDD	7	7	14	6	7	1	14				14		14
	7		SAN DIEGO	3	10	13	3	8	2	13				13		13
	8		SAN JORGE	8	9	17	6	9	2	17				17		17
	9		TECULUTAN	5	32	37	21	13	3	37				37		37
	10		USUMATLAN	5	6	11	5	5	1	11				11		11
	11		ZACAPA	27	40	67	29	33	5	67					67	67

Nombre de la meta:

Primer Documento Personal de Identificación emitido.

 DIRECCIÓN DE INFORMÁTICA Y ESTADÍSTICA
 ANEXO
 SEGUIMIENTO TEMÁTICO INSTITUCIONAL 2018
 Mes reportado: MAYO 2018

Población beneficiada

P	D	M	País / Departamento / municipio	Sexo		Total	Edad			Total	Pueblo					Total
				Mujeres	Hombres		Juventud 18 - 30 años	Adultos 31 a 60 años	Tercera Edad 61 años en adelante		Maya	Xinca	Garifuna	Mestizos/Ladinos	Otro	
1	1	1	Total general	9,939	11,794	21,733	15,657	5,485	591	21,733	5,229	22	14	9,640	6,828	21,733

DIRECCIÓN DE INFORMÁTICA Y ESTADÍSTICA
 ANEXO
 SEGUIMIENTO TEMÁTICO INSTITUCIONAL 2018
 Mes reportado: MAYO 2018

Población beneficiada

P	D	M	País / Departamento / municipio	Sexo			Edad				Pueblo					
				Mujeres	Hombres	Total	Juventud	Adultos	Tercera Edad	Total	Maya	Xinca	Garfuna	Mestizos/Ladinos	Otro	Total
							18 - 30 años	31 a 60 años	61 años en adelante							
1	1	1	Total general	9,939	11,794	21,733	15,657	5,485	991	21,733	5,229	22	24	9,640	6,828	21,733
11			SAN GABRIEL	6	10	16	14	2		16	1			5	10	16
12			SAN JOSE EL IDOLO	8	3	11	11			11				11		11
13			SAN JOSE LA MAQUINA	13	14	27	25	2		27	2			25		27
14			SAN JUAN BAUTISTA	6	5	11	11			11				11		11
15			SAN LORENZO	7	4	11	10	1		11				4	7	11
16			SAN MIGUEL PANAN	4	5	9	9			9	1			8		9
17			SAN PABLO JOCOPILAS	15	17	32	30	2		32					32	32
18			SANTA BARBARA	4	7	11	11			11				11		11
19			SANTO DOMINGO SUCHITEPEQUEZ	18	20	38	34	3	1	38	1			36	1	38
20			SANTO TOMAS LA UNION	13	18	31	25	6		31	27			4		31
21			ZUNUUTO	5	5	10	10			10	3			7		10
21			TOTONICAPAN	187	175	362	339	19	4	362	310			12	30	362
1			MOMOSTENANGO	51	46	97	95	1	1	97	95			2		97
2			SAN ANDRES XECUL	10	8	18	18			18	18					18
3			SAN BARTOLO	7	8	15	14	1		15	15					15
4			SAN CRISTOBAL TONICAPAN	22	23	45	39	3	3	45	44			1		45
5			SAN FRANCISCO EL ALTO	24	28	52	46	6		52	22				30	52
6			SANTA LUCIA LA REFORMA	9	7	16	16			16	16					16
7			SANTA MARIA CHIQUIMULA	16	19	35	34	1		35	34			1		35
8			TONICAPAN	48	36	84	77	7		84	76			8		84
22			ZACAPA	124	121	245	211	29	5	245				172	73	245
1			CABAÑAS	7	2	9	8	1		9				9		9
2			ESTANZUELA	2	6	8	5	2	1	8					8	8
3			GUALAN	31	26	57	46	11		57				57		57
4			HUITÉ	5	3	8	8			8				8		8
5			LA UNION	11	15	27	27			27				27		27
6			RIO HONDO	9	8	17	14	2	1	17				17		17
7			SAN DIEGO	7	6	13	12	1		13				12	1	13
8			SAN JORGE	2	8	10	8	2		10				10		10
9			TECULUTAN	14	8	22	20	1	1	22				22		22
10			USUMATLAN	4	6	10	8	1	1	10				10		10
11			ZACAPA	32	32	64	55	8	1	64				64		64

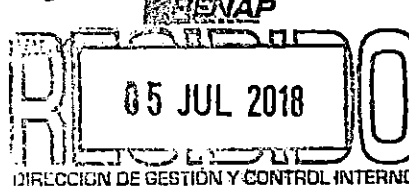
DIRECCIÓN DE PROCESOS

DP-3211-2018

Guatemala, 05 de julio de 2018

Licenciada
Tania Darinka Pineda Palacios
Director de Gestión y Control Interno
Registro Nacional de las Personas -RENAP-
Su Despacho

Registro Nacional de las Personas



Firma: WR Hora: 14:44

Estimada Licenciada Pineda:

De manera atenta me dirijo a Usted, en atención al oficio DGCI-SPFI-DPP-0210-2018 recibido en esta Dirección el 23 de marzo del año en curso, en relación a la programación de entrega de la ejecución de las Metas Físicas Institucionales, aprobadas para el Ejercicio Fiscal 2018, por lo que me permito trasladar informe correspondiente al periodo del 01 al 30 de junio del año en curso de lo siguiente:

- Primer Documento Personal de Identificación, emitido.
- Documentos Personales de Identificación por reposición, emitidos.
- Información recibida del Registro Civil para la emisión del DPI, validada.

Asimismo, se hace de su conocimiento que la meta "Información recibida del Registro Civil para la emisión del DPI, validada" superó lo programado por 7,209, los cuales ya fueron incluidos en la reprogramación de metas.

Sin otro particular me suscribo de usted, agradeciendo la atención al presente.

Atentamente,

1

RENAP
Lic. Erick Leonel Fuentes Sosa
Director de Procesos en Funciones
Dirección de Procesos
Sede Central, RENAP, Guatemala, C. A.

EF/mx
C.C. Archivo

Clasificación DPI por Fecha de Impresión

04/07/2018 03:04:05 p. m.

RESUMEN RANGO DE FECHAS

CLASIFICACIÓN	CANTIDAD
PRIMERA VEZ	18,160
REPOSICIÓN	22,231
Total	40,391

DETALLE POR FECHAS

FECHA	TOTAL
01/06/2018	2,019
04/06/2018	2,006
05/06/2018	2,028
06/06/2018	1,993
07/06/2018	2,012
08/06/2018	1,991
11/06/2018	2,078
12/06/2018	2,104
13/06/2018	2,083
14/06/2018	2,019
15/06/2018	2,016
18/06/2018	2,006
19/06/2018	2,004
20/06/2018	1,992
21/06/2018	1,975
22/06/2018	1,988
25/06/2018	2,031
26/06/2018	1,988
27/06/2018	2,002
28/06/2018	2,056
TOTAL	40,391

Información recibida del Registro Civil para la emisión del DPI, validada.

Detalle	Cantidad
Bien Digitada	27,136
Registro	4,630
Evento de Sistema	107
Evento Duplicado	613
Total	32,486

*Fuente: Datos de Departamento de Análisis y Verificación de Información Biográfica.

DIRECCIÓN DE PROCESOS
REPROGRAMACIÓN DE METAS FÍSICAS INSTITUCIONALES 2018
MES REPORTADO: JUNIO

No.	Nombre de la Meta	Cantidad programada	Reprogramación requerida	Nueva programación	Justificación
4	Documentos Personales de Identificación (DPI), emitidos.	45,000	0	45,000	
4.1	Primer Documento Personal de Identificación, emitido.	20,250		20,250	
4.2	Documentos Personales de Identificación por reposición, emitidos.	24,750		24,750	
5	Verificación de la Información recibida del Registro Civil de las Personas para la emisión del DPI.	38,000	7,209	45,209	
5.1	Verificación de la información recibida del Registro Civil de las Personas para la emisión del DPI.	38,000	7,209	45,209	Se modifica por que se trabajo con horas extras el dia 23 y 24 de junio del presentes año, por lo anterior se sobrepaso la meta establecida.


Lic. Erick Leonel Fuentes Sosa
 Director de Procesos en Funciones
 Dirección de Procesos
 Sede Central, RENAP, Guatemala, Guatemala
 Firma y sello de la máxima autoridad de la dependencia

DIRECCIÓN DE PROCESOS
INFORME DE EJECUCIÓN MENSUAL DE METAS FÍSICAS INSTITUCIONALES 2018
MES REPORTADO: JUNIO

No.	Nombre de la Meta	Cantidad programada	Cantidad ejecutada	Medios de Verificación	Observaciones
4	Documentos Personales de Identificación (DPI), emitidos.	45,000	40,391		
4.1	Primer Documento Personal de Identificación, emitido.	20,250	18,160	Según cuadro de detalles de la recepción por día.	
4.2	Documentos Personales de Identificación por reposición y renovación, emitidos.	24,750	22,231	Según cuadro de detalles de la recepción por día.	
5	Verificación de la Información recibida del Registro Civil de las Personas para la emisión del DPI.	45,209	45,209		
5.1	Verificación de la información recibida del Registro Civil de las Personas para la emisión del DPI.	45,209	45,209	Reporte del Departamento de Análisis y Verificación por parte del encargado.	

1






Lic. Erick Leonel Fuentes Sosa
 Director de Procesos en Funciones
 Dirección de Procesos
 Sede Central, RENAP, Guatemala, Guatemala

Firma y sello de la máxima autoridad de la dependencia

DIRECCIÓN DE PROCESOS
INFORME DE SEGUIMIENTO TEMÁTICO INSTITUCIONAL 2018
MES REPORTADO: JUNIO

No.	Meta	Unidad de medida	Meta			Sexo				Población beneficiada				Pueblo						
			Meta Inicial	Meta vigente	Meta ejecutada	Mujeres	Hombres	No definido	Total	Juventud	Adultos	Tercera Edad	No definido	Total	Maya	Xinca	Garifuna	Mestizo/Ladinos	Otro	Total
											14 - 30 años	31 - 60 años	61 años en adelante							
4	Documentos Personales de Identificación (DPI), emitidos.	Documento	987,737	987,737	40,391	16,223	24,168	0	40,391	24,382	13,894	7,215	0	40,391	9,342	65	18	21,595	9,371	40,391
4.1	Primer Documento Personal de Identificación, emitido.	Persona	431,054	431,054	18,160	8,600	9,560	0	18,160	14,308	3,456	396	0	18,160	5,142	33	9	8,904	4,072	18,160
4.2	Documentos Personales de Identificación por reposición y renovación, emitidos.	Persona	556,683	556,683	22,231	7,623	14,608	0	22,231	10,054	10,438	1,739	0	22,231	4,200	32	9	12,691	5,299	22,231
Objetivos		Mejorar la continuidad en el proceso de emisión y entrega de DPI garantizando el uso óptimo de los Recursos.																		
Resultados alcanzados		4.1	En el subproducto "Primer Documento Personal de Identificación, emitido" se alcanzó el 5.04% en relación a la meta vigente aprobada.																	
Resultados alcanzados		4.2	En el subproducto "Documento Personal de Identificación por Reposición y Renovación, emitido" se alcanzó el 4.51% en relación a la meta vigente aprobada.																	
Obstáculos encontrados		4.1	La herramienta proporcionada por la Dirección de Informática y Estadística, no carga correctamente los datos a presentar, por lo que se busca otras alternativas para poder entregar la metas correctas alcanzadas.																	
Observaciones		4.2																		

1



Lic. Erick Leonel Fuentes Sosa
 Director de Procesos en Funciones
 Dirección de Procesos
 Sede Central, RENAP, Guatemala, Guatemala

Firma y sello de la máxima autoridad de la dependencia

Nombre de la meta:

Primer Documento Personal de Identificación emitido.

DIRECCIÓN DE INFORMÁTICA Y ESTADÍSTICA

ANEXO

SEGUIMIENTO TEMÁTICO INSTITUCIONAL 2018

Mes reportados: JUNIO 2018


Población beneficiada

Table with columns: P, D, M, País/Departamento/municipio, Sexo (Mujeres, Hombres, Total), Edad (Juventud 18-30 años, Adultos 31-60 años, Tercera Edad 61 años en adelante, Total), Pueblo (Maya, Xinca, Garífuna, Mestizo/Ladinos, Otra, Total). Rows list various municipalities like SANTA CATERINA PINULA, HUEHUETENANGO, JALAPA, etc.

Población beneficiada


P	D	M	País / Departamento / municipio	Sexo			Edad			Pueblo					Total	
				Mujeres	Hombres	Total	Juventud 18 - 30 años	Adultos 31 a 60 años	Tercera Edad 61 años en adelante	Total	Maya	Xinca	Garífuna	Mestizos/La dinos		Otro
1	1	1	Total general	8,600	9,560	18,160	14,308	3,456	396	18,160	5,142	33	9	8,904	4,072	18,160
			SAN LORENZO	3	13	16	15	1		16				9	7	16
			SAN MIGUEL PANAN	8	9	17	17			17				17		17
			SAN PABLO JOCOPILAS	15	12	27	26	1		27				27		27
			SANTA BARBARA	18	18	36	35	1		36			1	35		36
			SANTO DOMINGO SUCHITEPEQUEZ	15	20	35	33	1	1	35				35		35
			SANTO TOMAS LA UNION	18	25	43	39	4		43	39			4		43
			ZUNILTO	8	3	11	11			11				11		11
			TOTONICAPAN	211	170	381	359	16	6	381	338		1	10	37	381
			MOMOSTENANGO	59	55	114	108	4	2	114	114					114
			SAN ANDRES MECUL	12	9	21	20	1		21	21					21
			SAN BARTOLO	7	5	12	11	1		12	12					12
			SAN CRISTOBAL TONICAPAN	10	9	19	17	2		19	17					19
			SAN FRANCISCO EL ALTO	37	18	55	53	1	1	55	23				32	55
			SANTA LUCIA LA REFORMA	12	7	19	18		1	19	19					19
			SANTA MARIA CHIQUIMULA	28	25	53	49	3	1	53	53					53
			TOTONICAPAN	46	42	88	83	4	1	88	79		1	8		88
			ZACAPA	125	114	239	220	14	5	239				171	68	239
			CABAÑAS	6	6	12	12			12				12		12
			ESTANZUELA	11	7	18	17	1		18				1	17	18
			GUALAN	23	17	40	35	2	3	40				40		40
			HUIE	8	5	13	13			13				13		13
			LA UNION	15	15	30	29	1		30				30		30
			RIO HONDO	8	10	18	18			18				18		18
			SAN DIEGO	6	6	12	10	2		12				12		12
			SAN JORGE	4	7	11	10	1		11				11		11
			TECULUTAN	10	11	21	20	1		21				21		21
			USUMATLAN	7	6	13	11	1	1	13				13		13
			ZACAPA	27	24	51	45	5	1	51					51	51

2



Lic. David Josué Guzmán López
 DIRECCIÓN DE INFORMÁTICA Y ESTADÍSTICA
 Jefe de Análisis y Estadística
 Oficinas Centrales RENAP, Guatemala, Guatemala


1



Lic. Erick Leonel Fuentes Sosa
 Director de Procesos en Funciones
 Dirección de Procesos
 Sede Central, RENAP, Guatemala, Guatemala


P	D	M	País / Departamento / municipio	Sexo			Edad				Pueblo					
				Mujeres	Hombres	Total	Juventud 18 - 30 años	Adultos 31 a 60 años	Tercera Edad 61 años en adelante	Total	Maya	Xinca	Garifuna	Mestizos/La dinos	Otro	Total
1	1	1	Total general	7,623	14,603	22,231	10,054	10,438	1,739	22,231	4,200	32	1,739	12,691	5,299	22,231
	18		SANTA BARBARA	16	27	43	29	12	2	43	1			42		43
	19		SANTO DOMINGO SUCHITEPEQUEZ	13	25	38	11	21	6	38	1			35	1	38
	20		SANTO TOMAS LA UNION	11	24	35	12	12	11	35	27			8		35
	21		ZUNILITO	4	9	13	6	6	1	13	3			10		13
	21		TOTONICAPAN	132	177	309	149	138	22	309	267			18	24	309
	1		MOMOSTENANGO	28	63	91	46	40	5	91	90			1		91
	2		SAN ANDRES KECUL	8	15	23	10	12	1	23	22			1		23
	3		SAN BARTOLO	6	7	13	9	4		13	13					13
	4		SAN CRISTOBAL TONICAPAN	7	10	17	7	7	3	17	14			3		17
	5		SAN FRANCISCO EL ALTO	26	20	46	18	24	4	46	22			24		46
	6		SANTA LUCIA LA REFORMA	5	10	15	10	4	1	15	15					15
	7		SANTA MARIA CHIQUIMULA	11	12	23	9	13	1	23	23					23
	8		TOTONICAPAN	41	40	81	40	34	7	81	68			13		81
	22		ZACAPA	81	262	343	123	170	50	343				203	140	343
	1		CABAÑAS	4	14	18	4	9	5	18				18		18
	2		ESTANZUELA	9	57	66	20	39	7	66				2	64	66
	3		GUALAN	18	27	45	13	16	16	45				45		45
	4		HUIE	3	5	8	2	5	1	8				8		8
	5		LA UNION		12	12	5	7		12				12		12
	6		RIO HONDO	9	22	31	14	11	6	31				31		31
	7		SAN DIEGO		13	13	5	7	1	13				12	1	13
	8		SAN JORGE	6	10	16	2	12	2	16				16		16
	9		TECUMUTAN	6	37	43	22	21		43				43		43
	10		USUMATLAN	1	14	15	7	6	2	15				15		15
	11		ZACAPA	25	51	76	29	57	10	76				1	75	76

2



Lic. David Josué Gaxman Lopez
 DIRECCIÓN DE INFORMÁTICA Y ESTADÍSTICA
 Jefe de Análisis y Estadística
 Oficinas Centrales RENAP, Guatemala, Guatemala.

1



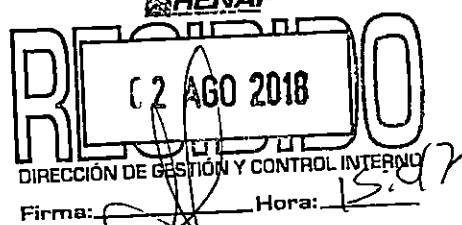
Lic. Erick Leonel Fuentes Sosa
 Director de Procesos en Funciones
 Dirección de Procesos
 Sede Central, RENAP, Guatemala, Guatemala.

DIRECCIÓN DE PROCESOS**DP-3645-2018**

Guatemala, 02 de agosto de 2018

Licenciada
Tania Darinka Pineda Palacios
Director de Gestión y Control Interno
Registro Nacional de las Personas -RENAP-
Su Despacho

Registro Nacional de las Personas



Estimada Licenciada Pineda:


De manera atenta me dirijo a Usted, en atención al oficio DGCI-SPFI-DPP-0210-2018 recibido en esta Dirección el 23 de marzo del año en curso, en relación a la programación de entrega de la ejecución de las Metas Físicas Institucionales, aprobadas para el Ejercicio Fiscal 2018, por lo que me permito trasladar informe correspondiente al periodo del 01 al 31 de julio del año en curso de lo siguiente:

- Primer Documento Personal de Identificación, emitido.
- Documentos Personales de Identificación por reposición, emitidos.
- Información recibida del Registro Civil para la emisión del DPI, validada.

Asimismo, se hace de su conocimiento que las metas " Información recibida del Registro Civil para la emisión del DPI, validada " superó lo programado por 15,172; así también "Primer Documento Personal de Identificación, emitido" supero lo programado por 878; los cuales ya fueron incluidos en la reprogramación de metas.

Sin otro particular me suscribo de usted, agradeciendo la atención al presente.

Atentamente,

1 
Lic. Erick Leonel Fuentes Sosa
Director de Procesos en Funciones
Dirección de Procesos
Sede Central, RENAP, Guatemala, Guatemala

EF/mx
C.C. Archivo

Página 1 de 3

Calzada Roosevelt 13-46, zona 7

PBX 2416-1900 CALL CENTER: 1516 www.renap.gob.gt

Clasificación DPI por Fecha de Impresion

01/08/2018 10:24:37 a. m.

RESUMEN RANGO DE FECHAS

CLASIFICACION	CANTIDAD
PRIMERA VEZ	21,128
REPOSICIÓN	22,397
Total	43,525

DETALLE POR FECHAS

FECHA	TOTAL
02/07/2018	1,515
03/07/2018	1,993
04/07/2018	2,003
05/07/2018	2,006
06/07/2018	2,002
09/07/2018	2,025
10/07/2018	1,965
11/07/2018	1,994
12/07/2018	3,445
13/07/2018	2,006
17/07/2018	1,976
18/07/2018	2,611
19/07/2018	1,697
20/07/2018	1,770
23/07/2018	1,989
24/07/2018	2,446
25/07/2018	2,071
26/07/2018	2,027
27/07/2018	1,983
30/07/2018	2,023
31/07/2018	1,978
TOTAL	43,525

**Información recibida del
Registro Civil para la
emisión del DPI, validada.**


Detalle	Cantidad
Bien Digitada	31,885
Registro	6,756
Evento de Sistema	208
Evento Duplicado	1,198
Total	40,047

*Fuente: Datos de Departamento de Análisis y Verificación de Información Biográfica.

DIRECCIÓN DE PROCESOS
REPROGRAMACIÓN DE METAS FÍSICAS INSTITUCIONALES 2018
MES REPORTADO: JULIO

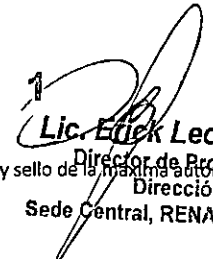
No.	Nombre de la Meta	Cantidad programada	Reprogramación requerida	Nueva programación	Justificación
4	Documentos Personales de Identificación (DPI), emitidos.	45,000	878	45,878	
4.1	Primer Documento Personal de Identificación, emitido.	20,250	878	21,128	Derivado que el Departamento de Análisis y verificación de información biográfica aumento su producción, esto también se ve reflejado en el Departamento de Impresión en un pequeño porcentaje.
4.2	Documentos Personales de Identificación por reposición, emitidos.	24,750		24,750	
5	Verificación de la información recibida del Registro Civil de las Personas para la emisión del DPI.	32,000	15,172	47,172	
5.1	Verificación de la información recibida del Registro Civil de las Personas para la emisión del DPI.	32,000	15,172	47,172	El Departamento de Análisis y verificación de información biográfica ha hecho esfuerzo extra para poder aumentar la producción de verificación, la cual se ve reflejada en esta reprogramación de aumento.

1


Lic. Erick Leonel Fuentes Sosa
 Director de Procesos en Funciones
 Dirección de Procesos
 Sede Central, RENAP/Guatemala, Guatemala
 Firma y sello de la máxima autoridad de la dependencia


DIRECCIÓN DE PROCESOS
INFORME DE EJECUCIÓN MENSUAL DE METAS FÍSICAS INSTITUCIONALES 2018
MES REPORTADO: JULIO

No.	Nombre de la Meta	Cantidad programada	Cantidad ejecutada	Medios de Verificación	Observaciones
4	Documentos Personales de Identificación (DPI), emitidos.	45,878	43,525		
4.1	Primer Documento Personal de Identificación, emitido.	21,128	21,128	Según cuadro de detalle de la recepción por día.	
4.2	Documentos Personales de Identificación por reposición y renovación, emitidos.	24,750	22,397	Según cuadro de detalle de la recepción por día.	
5	Verificación de la información recibida del Registro Civil de las Personas para la emisión del DPI.	47,172	47,172		
5.1	Verificación de la información recibida del Registro Civil de las Personas para la emisión del DPI.	47,172	47,172	Reporte del Departamento de Análisis y Verificación por parte del encargado.	


Lic. Erick Leonel Fuentes Sosa
 Director de Procesos en Ejecución
 Dirección de Procesos
 Sede Central, RENAP, Guatemala, Guatemala

DIRECCIÓN DE PROCESOS
INFORME DE SEGUIMIENTO TEMÁTICO INSTITUCIONAL 2018
MES REPORTADO: JULIO

No.	Meta	Unidad de medida	Meta			Sexo				Población beneficiada					Pueblo					
			Meta inicial	Meta vigente	Meta ejecutada	Mujeres	Hombres	No definido	Total	Edad			No definido	Total	Maya	Xinca	Garífuna	Mestizos/Ladinos	Otro	Total
										Juventud 14 - 30 años	Adultos 31 - 60 años	Tercera Edad 61 años en adelante								
4	Documentos Personales de Identificación (DPI), emitidos.	Documento	987,737	987,737	43,525	17,378	26,147	0	43,525	26,179	15,345	2,001	0	43,525	9,639	65	31	22,190	11,600	43,525
4.1	Primer Documento Personal de Identificación, emitido.	Persona	431,054	431,054	21,128	9,827	11,301	0	21,128	15,852	4,830	446	0	21,128	5,479	38	16	9,787	5,808	21,128
4.2	Documentos Personales de Identificación por reposición y renovación, emitidos.	Persona	556,683	556,683	22,397	7,551	14,846	0	22,397	10,327	10,515	1,555	0	22,397	4,160	27	15	12,403	5,792	22,397
Objetivos	Mejorar la continuidad en el proceso de emisión y entrega de DPI garantizando el uso óptimo de los Recursos																			
Resultados alcanzados	4.1	En el subproducto "Primer Documento Personal de Identificación, emitido" se alcanzó el 4.90% en relación a la meta vigente aprobada.																		
	4.2	En el subproducto "Documento Personal de Identificación por Reposición y Renovación, emitido" se alcanzó el 4.02% en relación a la meta vigente aprobada																		
Obstáculos encontrados	4.1																			
	4.2																			
Observaciones																				


Lic. Erick Leonel Fuentes Sosa
 Director de Procesos en Funciones
 Dirección de Procesos
 Sede Central, RENAP, Guatemala, Guatemala
 Firma y sello de la máxima autoridad de la dependencia

Población beneficiada

P	D	M	País / Departamento / municipio	Sexo			Edad			Pueblo						
				Mujeres	Hombres	Total	Juventud 18 - 30 años	Adultos 31 a 60 años	Tercera Edad 61 años en adelante	Total	Maya	Xinca	Garífuna	Mestizos/La dinos	Otro	Total
1	1	1	Total general	9,827	11,301	21,128	15,852	4,830	446	21,128	5,479	38	16	9,787	5,808	21,128
			16 SAN MIGUEL PANAN	7	11	18	18			18	3			15		18
			17 SAN PABLO JOCOPILAS	12	18	30	29	1		30					30	30
			18 SANTA BARBARA	16	16	32	32			32				32		32
			19 SANTO DOMINGO SUCHITEPEQUEZ	25	19	44	41	3		44				44		44
			20 SANTO TOMAS LA UNION	22	24	46	43	2	1	46	43			3		46
			21 ZUNILITO	4	3	7	7			7				7		7
			21 TOTONICAPAN	269	225	494	472	15	7	494	432		1	25	36	494
			1 MOMOSTENANGO	61	46	107	101	3	3	107	106					107
			2 SAN ANDRES XECUL	19	16	35	34	1		35	35					35
			3 SAN BARTOLO	6	6	12	12			12						12
			4 SAN CRISTOBAL TOTONICAPAN	18	28	46	40	5	1	46	43			3		46
			5 SAN FRANCISCO EL ALTO	52	32	84	78	4	2	84	49				35	84
			6 SANTA LUCIA LA REFORMA	17	7	24	24			24	24					24
			7 SANTA MARIA CHIQUIMULA	32	34	66	65	1		66	66					66
			8 TOTONICAPAN	64	56	120	118	1	1	120	97		1	22		120
			22 ZACAPA	127	112	239	221	14	4	239				158	81	239
			1 CABAÑAS	8	8	16	14	1	1	16				16		16
			2 ESTANZUELA	4	6	10	8	1	1	10				2	8	10
			3 GUALAN	23	6	29	28	1		29				29		29
			4 HUIE	7	4	11	11			11				11		11
			5 LA UNION	13	13	26	25	1		26				26		26
			6 RIO HONDO	13	11	24	22	1	1	24				24		24
			7 SAN DIEGO	4	4	8	8			8				8		8
			8 SAN JORGE	4	2	6	6			6				6		6
			9 TECULUTAN	12	15	27	23	4		27				27		27
			10 USUMATLAN	6	3	9	9			9				9		9
			11 ZACAPA	33	40	73	67	5	1	73					73	73

F.


RENAP
 Lic. Erick Leonel Fuentes Sosa
 Director de Procesos en Funciones
 Dirección de Procesos
 Sede Central, RENAP, Guatemala, Guatemala

Table with columns: P, D, M, País / Departamento / municipio, Sexo (Mujeres, Hombres, Total), Edad (Juventud 18-30 años, Adultos 31 a 40 años, Tercera Edad 61 años en adelante), Pueblo (Maya, Xinca, Garífuna, Mestizos/Ladinos, Otro), Total. Rows list various municipalities such as VILLA CANALES, HUENATENANGO, JALAPA, etc.


Nombre de la meta:

Documentos personales de identificación por reposición, emitidos
DIRECCIÓN DE INFORMÁTICA Y ESTADÍSTICA
ANEXO
SEGUIMIENTO TEMÁTICO INSTITUCIONAL 2018
Mes reportado: JUNIO 2018

Población beneficiada

P	D	M	País / Departamento / municipio	Sexo			Edad			Pueblo						
				Mujeres	Hombres	Total	Juventud 18 - 30 años	Adultos 31 a 60 años	Tercera Edad 61 años en adelante	Total	Maya	Xinca	Garífuna	Mestizos/La dinos	Otro	Total
1	1	1	Total general	7,551	14,846	22,397	10,327	10,515	1,555	22,397	4,160	27	15	12,403	5,792	22,397
	18		SANTA BARBARA	12	34	46	18	23	5	46	1			45		46
	19		SANTO DOMINGO SUCHITEPEQUEZ	13	20	33	14	16	3	33				31	2	33
	20		SANTO TOMAS LA UNION	16	23	39	17	19	3	39	36			3		39
	21		ZUNILITO	4	11	15	5	8	2	15	2			13		15
	21		TOTONICAPAN	148	215	363	188	152	23	363	305			27	31	363
	1		MOMOSTENANGO	37	46	83	49	29	5	83	83					83
	2		SAN ANDRES XECUL	10	13	23	8	15		23	22			1		23
	3		SAN BARTOLO	11	8	19	9	8	2	19	19					19
	4		SAN CRISTOBAL TONICAPAN	13	24	37	14	19	4	37	28			9		37
	5		SAN FRANCISCO EL ALTO	26	47	73	45	22	6	73	42				31	73
	6		SANTA LUCIA LA REFORMA	1	6	7	3	4		7	7					7
	7		SANTA MARIA CHIQUIMULA	10	16	26	14	9	3	26	26					26
	8		TOTONICAPAN	40	55	95	46	46	3	95	78			17		95
	22		ZACAPA	88	259	347	134	181	32	347				163	184	347
	1		CABAÑAS	3	7	10	3	4	3	10				10		10
	2		ESTANZUELA	13	64	77	30	43	4	77				1	76	77
	3		GUALAN	2	18	20	7	12	1	20				20		20
	4		HUIITE	3	10	13	5	7	1	13				13		13
	5		LA UNION	2	11	13	4	8	1	13				13		13
	6		RIO HONDO	7	16	23	5	16	2	23				23		23
	7		SAN DIEGO	8	9	17	7	7	3	17				16	1	17
	8		SAN JORGE	1	5	6	3	2	1	6				6		6
	9		TECULUTAN	10	40	50	26	21	3	50				50		50
	10		USUMATLAN	4	6	10	5	5		10				10		10
	11		ZACAPA	35	73	108	39	56	13	108				1	107	108

F.




RENAP
Lic. Erick Leonel Fuentes Sosa
Director de Procesos en Funciones
Dirección de Procesos
Sede Central, RENAP, Guatemala, Guatemala

DIRECCIÓN DE PROCESOS

DP-3999-2018

Guatemala, 03 de septiembre de 2018

Licenciada
Tania Darinka Pineda Palacios
Director de Gestión y Control Interno
Registro Nacional de las Personas -RENAP-
Su Despacho



Estimada Licenciada Pineda:

De manera atenta me dirijo a usted, en atención al oficio DGCI-SPFI-DPP-0634-2018 recibido en esta Dirección el 28 de agosto del año en curso, en relación a la entrega de los informes a la Secretaría de Planificación y Programación de la Presidencia (SEGEPLAN), en el que según circular SPOT-DPSE/JAMC-CIRCULAR-01-2018.MA de fecha 10 de abril de 2018, en la que se solicita enviar físicamente el día 05 de septiembre del presente año, la información sobre el avance de las metas e indicadores de desempeño de la institución de acuerdo con la información registrada y los reportes establecidos en el Sistema de Planes (SIPLAN), por lo que traslado el Informe correspondientes al mes de agosto.

- Primer Documento Personal de Identificación, emitido.
- Documentos Personales de Identificación por reposición, emitidos.
- Información recibida del Registro Civil para la emisión del DPI, validada.

Asimismo, se hace de su conocimiento que las metas " Información recibida del Registro Civil para la emisión del DPI, validada " superó lo programado por 18,833; así también "Documentos Personales de Identificación por reposición, emitidos" supero lo programado por 585; los cuales ya fueron incluidos en la reprogramación de metas.


Adicionalmente, se adjunta al presente el reporte de Seguimiento Temático Institucional 2018, correspondiente al mes de agosto del presente año, validado por la Dirección de Informática y Estadística.

Sin otro particular me suscribo de usted, agradeciendo la atención al presente.

Atentamente,

ELFS/mx
C.C. Archivo

1




RENAP

Lic. Erick Leonel Fuentes Sosa
Director de Procesos en Funciones
Dirección de Procesos

Calle Central, RENAP, Guatemala, Guatemala
PBX 2416-1900 CALL CENTER: 1516 www.renap.gob.gt

Calzada Roosevelt 13-46, zona 7

PBX 2416-1900 CALL CENTER: 1516 www.renap.gob.gt



Clasificación DPI por Fecha de Impresion

03/09/2018 10:35:22 a. m.

RESUMEN RANGO DE FECHAS

CLASIFICACION	CANTIDAD
PRIMERA VEZ	18,756
REPOSICION	25,335
Total	44,091

DETALLE POR FECHAS

FECHA	TOTAL
01/08/2018	2,010
02/08/2018	2,027
03/08/2018	1,943
06/08/2018	2,240
07/08/2018	2,072
08/08/2018	2,056
09/08/2018	2,021
10/08/2018	1,963
13/08/2018	2,357
14/08/2018	2,240
15/08/2018	1
16/08/2018	1,734
17/08/2018	2,046
20/08/2018	2,441
21/08/2018	1,848
22/08/2018	2,330
23/08/2018	2,497
24/08/2018	2,089
28/08/2018	2,008
29/08/2018	2,095
30/08/2018	1,983
31/08/2018	2,090
TOTAL	44,091



**Información recibida del
Registro Civil para la
emisión del DPI, validada.**

Detalle	Cantidad
Bien Digitada	35,378
Registro	7,145
Evento de Sistema	185
Evento Duplicado	1482
Total	44190



*Fuente: Datos de Departamento de Análisis y Verificación de Información Biográfica.

ELFS/mx
C.C. Archivo

DIRECCIÓN DE PROCESOS
 REPROGRAMACIÓN DE METAS FÍSICAS INSTITUCIONALES 2018
 MES REPORTADO: AGOSTO



No.	Nombre de la Meta	Cantidad programada	Reprogramación requerida	Nueva programación	Justificación
4	Documentos Personales de Identificación (DPI), emitidos.	45,000	585	45,585	
4.1	Primer Documento Personal de Identificación, emitido.	20,250	0	20,250	
4.2	Documentos Personales de Identificación por reposición, emitidos.	24,750	585	25,335	Derivado que el Departamento de Análisis y Verificación de Información Biográfica aumento su producción, esto se ve reflejado también en el Departamento de Impresión en un pequeño porcentaje.
5	Verificación de la información recibida del Registro Civil de las Personas para la emisión del DPI.	27,000	18,833	45,833	
5.1	Verificación de la información recibida del Registro Civil de las Personas para la emisión del DPI.	27,000	18,833	45,833	Se aumento la producción derivado que se esta enfocando mas tiempo a dicha tarea por parte del Departamento de Analisis y Verificación de Información Biográfica.

1



Lic. Erick Leonel Fuentes Sosa
 Director de Procesos de la Dependencia
 Firma de la máxima autoridad de la Dependencia
 Dirección de Procesos
 Sede Central, RENAP, Guatemala, Guatemala

DIRECCIÓN DE PROCESOS
 INFORME DE EJECUCIÓN MENSUAL DE METAS FÍSICAS INSTITUCIONALES 2018
 MES REPORTADO: AGOSTO

No.	Nombre de la Meta	Cantidad programada	Cantidad ejecutada	Medios de Verificación	Observaciones
4	Documentos Personales de Identificación (DPI), emitidos.	45,585	44,091		
4.1	Primer Documento Personal de Identificación, emitido.	20,250	18,756	Según cuadro de detalle de la recepción por día.	
4.2	Documentos Personales de Identificación por reposición y renovación, emitidos.	25,335	25,335	Según cuadro de detalle de la recepción por día.	
5	Verificación de la información recibida del Registro Civil de las Personas para la emisión del DPI.	45,833	45,833		
5.1	Verificación de la información recibida del Registro Civil de las Personas para la emisión del DPI.	45,833	45,833	Reporte del Departamento de Análisis y Verificación por parte del encargado.	



1 Firma y sello de la máxima autoridad de la dependencia
Lic. Erick Leonel Fuentes Sosa
 Director de Procesos en Funciones
 Dirección de Procesos
 Sede Central, RENAP, Guatemala, Guatemala

**DIRECCIÓN DE PROCESOS
INFORME DE SEGUIMIENTO TEMÁTICO INSTITUCIONAL 2018
MES REPORTADO: AGOSTO**

No.	Meta	Unidad de medida	Meta			Sexo				Población beneficiada					Pueblo					
			Meta inicial	Meta vigente	Meta ejecutada	Mujeres	Hombres	No definido	Total	Edad			No definido	Total	Maya	Xinca	Garfuna	Mestizos/Ladinos	Otro	Total
										Juventud 14 - 30 años	Adultos 31 - 60 años	Tercera Edad 61 años en adelante								
4	Documentos Personales de Identificación (DPI), emitidos.	Documento	987,737	987,737	44,091	16,982	27,109	0	44,091	22,911	15,065	6,115	0	44,091	8,151	60	28	22,604	13,248	44,091
4.1	Primer Documento Personal de Identificación, emitido.	Persona	431,054	431,054	18,756	8,544	10,212	0	18,756	12,447	5,181	928	0	18,756	4,040	27	12	8,675	6,002	18,756
4.2	Documentos Personales de Identificación por reposición y renovación, emitidos.	Persona	556,683	556,683	25,335	8,438	16,897	0	25,335	10,264	9,884	5,187	0	25,335	4,111	33	16	13,929	7,246	25,335
Objetivos		Mejorar la continuidad en el proceso de emisión y entrega de DPI garantizando el uso óptimo de los Recursos																		
Resultados alcanzados		4.1	En el subproducto "Primer Documento Personal de Identificación, emitido" se alcanzó el 4.35% en relación a la meta vigente aprobada.																	
		4.2	En el subproducto "Documento Personal de Identificación por Reposición y Renovación, emitido" se alcanzó el 4.55% en relación a la meta vigente aprobada																	
Obstáculos encontrados		4.1	La Dirección de Gestión y Control Interno no proporciono el tiempo necesario para poder generar los distintos Indicadores.																	
		4.2																		
Observaciones																				

1  
Lic. Erick Leonel Fuentes Sosa
 Director de Procesos en Funciones
 División de Procesos
 Firma y sello de la máxima autoridad de la dependencia
 Sede Central, RENAP, Guatemala, Guatemala

Nombre de la mesa:

Primer Documento Personal de Identificación emitido.

DIRECCIÓN DE INFORMÁTICA Y ESTADÍSTICA
ANEXO

SEGUIMIENTO TEMÁTICO INSTITUCIONAL 2018

Mes reportado: AGOSTO 2018


Población beneficiada

P	D	M	País / Departamento / municipio	Sexo			Edad				Pueblo.					
				Mujeres	Hombres	Total	Juventud 18 - 30 años	Adultos 31 a 60 años	Tercera Edad 61 años en adelante	Total	Maya	Xinca	Garífuna	Mestizos/La dinos	Otro	Total
1	1	1	Total general	8,544	10,212	18,756	12,647	5,181	928	18,756	4,040	27	12	8,675	6,002	18,756

Población beneficiada

P	D	M	País / Departamento / municipio	Sexo			Edad			Pueblo						
				Mujeres	Hombres	Total	Juventud	Adultos	Tercera Edad	Total	Maya	Xinca	Garfuna	Mestizos/Ladinos	Otro	Total
							18 - 30 años	31 a 60 años	61 años en adelante							
1	1	1	Total general.	8,544	10,212	18,756	12,647	5,181	928	18,756	4,040	27	12	8,675	6,002	18,756
		20	SANTO TOMAS LA UNION	3	8	11	8			3	11					11
		21	ZUNILITO	4	1	5	4			1	5			5		5
		21	TOTONICAPAN	77	61	138	104	11	23	138	123			9	6	138
		1	MOMOSTENANGO	27	16	43	33	1	9	43	41				2	43
		2	SAN ANDRES XECUL	4	2	6	4	1	1	6	6					6
		3	SAN BARTOLO	1	1	2	2		2	2	2					2
		4	SAN CRISTOBAL TONICAPAN	9	4	13	5	1	7	13	11			2		13
		5	SAN FRANCISCO EL ALTO	7	5	12	9	1	2	12	8				4	12
		6	SANTA LUCIA LA REFORMA	5	3	8	8			8	8					8
		7	SANTA MARIA CHIQUIMULA	10	10	20	18	2		20	19			1		20
		8	TOTONICAPAN	14	20	34	27	5	2	34	28			6		34
		22	ZACAPA	88	88	176	154	13	9	176				142	34	176
		1	CABAÑAS	2	4	6	5	1		6				6		6
		2	ESTANZUELA	5	6	11	9	1	1	11					11	11
		3	GUJALAN	25	20	45	43	2		45				45		45
		4	HUIITE	7	6	13	13			13				13		13
		5	LA UNION	7	7	14	12	1	1	14				14		14
		6	RIO HONDO	7	9	16	11	4	1	16				16		16
		7	SAN DIEGO	3	5	8	6	1	1	8				8		8
		8	SAN JORGE	6	3	9	7	1	1	9				9		9
		9	TECULUTAN	9	11	20	18	1	1	20				20		20
		10	USUMATLAN	6	5	11	11			11				11		11
		11	ZACAPA	11	12	23	19	1	3	23					23	23



F. 1




Lic. Erick Leonel Fuentes Sosa
Director de Procesos en Funciones
Dirección de Procesos
Sede Central, RENAP, Guatemala, Guatemala

Población beneficiada

P	D	M	País / Departamento / municipio	Sexo			Edad			Pueblo						
				Mujeres	Hombres	Total	Juventud 18 - 30 años	Adultos 31 a 60 años	Tercera Edad 61 años en adelante	Total	Maya	Xinca	Garífuna	Mestizos/La dinos	Otro	Total
1	1	1	Total general	8,438	16,897	25,335	10,264	9,884	5,187	25,335	4,111	39	16	13,929	7,246	25,335
	18		SANTA BARBARA	12	19	45	6	7	18	31				31		31
	19		SANTO DOMINGO SUCHITEPEQUEZ	6	15	33	6	8	7	21				18	3	21
	20		SANTO TOMAS LA UNION	8	13	39	10	5	6	21	20			1		21
	21		ZUNILITO	2	6	15	2	3	3	8				8		8
	21		TOTONICAPAN	74	147	363	78	68	75	221	185			23	13	221
	1		MOMOSTENANGO	16	31	83	19	16	12	47	46			1		47
	2		SAN ANDRES XECUL	2	10	23	5	3	4	12	10			2		12
	3		SAN BARTOLO	5	3	19	1	2	5	8	8					8
	4		SAN CRISTOBAL TONICAPAN	3	16	37	8	3	8	19	15			3	1	19
	5		SAN FRANCISCO EL ALTO	6	16	73	6	6	10	22	10				12	22
	6		SANTA LUCIA LA REFORMA	6	4	7	2	1	7	10	10					10
	7		SANTA MARIA CIRQUIMULA	4	13	26	5	5	7	17	17					17
	8		TOTONICAPAN	32	54	95	32	32	22	86	69			17		86
	22		ZACAPA	74	248	347	109	105	108	322				213	109	322
	1		CABAÑAS	2	15	10	8	3	6	17				17		17
	2		ESTANZUELA	10	49	77	12	37	10	59				7	52	59
	3		GUALAN	11	44	20	18	22	15	55				55		55
	4		HUIE	2	3	13	2	1	2	5				5		5
	5		LA UNION	2	16	13	5	4	9	18				18		18
	6		RIO HONDO	5	12	23	6	5	6	17				17		17
	7		SAN DIEGO	2	6	17	3	1	4	8				7	1	8
	8		SAN JORGE	8	18	6	10	9	7	26				26		26
	9		TECULUTAN	6	39	50	18	13	14	45				45		45
	10		USUMATLAN	4	13	10	4	4	9	17				16	1	17
	11		ZACAPA	22	33	108	23	6	26	55					55	55

1 F. 

Lic. Erick Leonel Fuentes Sosa
 Director de Procesos en Funciones
 Dirección de Procesos
 Sede Central, RENAP, Guatemala, Guatemala