



DOCUMENTOS DE RESPALDO AL  
INFORME DE GESTIÓN Y RENDICIÓN DE CUENTAS  
MINISTERIO DE FINANZAS PÚBLICAS

Año 2021

Segundo cuatrimestre

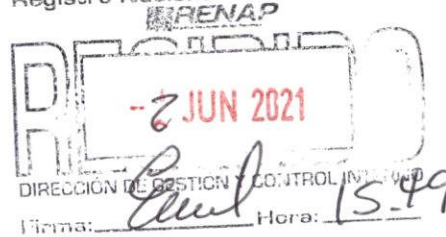
(mayo - agosto)

**REGISTRO CENTRAL DE LAS PERSONAS**

Guatemala, septiembre de 2021

Guatemala, 2 de junio de 2021  
**Oficio No. RCP-P-283-2021**

Registro Nacional de las Personas



**Licenciado**  
**Rudy Noé Mazariegos Lemus**  
**Director de Gestión y Control Interno**  
**Registro Nacional de las Personas -RENAP-**  
**Su Despacho**

**Licenciado Mazariegos Lemus:**

Respetuosamente nos dirigimos a usted en seguimiento al **MEMORÁNDUM DGCI-SPFI-DPP-001-2021**, de fecha 5 de enero del presente año, con asunto **"INFORMES DE EJECUCIÓN DE METAS FÍSICAS INSTITUCIONALES 2021"**, mediante el cual remite la calendarización para la entrega de los informes 2021.

En cumplimiento a lo anterior, nos permitimos remitir los informes de ejecución del mes de **mayo del 2021**, de la siguiente forma:

- Informe de Reprogramación cuatrimestral de metas físicas institucionales (**Anexo I**)
- Informe de ejecución mensual de metas físicas institucionales (**Anexo II**)
- Informe de seguimiento temático institucional (**Anexo III**)
- Informe de seguimiento temático institucional de inscripciones de hechos y actos registrales realizadas por departamento y municipio (**Anexo IV**)
- Informe de seguimiento temático institucional de inscripciones de nacimiento realizadas por departamento y municipio (**Anexo V**)
- Informe de seguimiento temático institucional de inscripciones extemporáneas de nacimiento realizadas por departamento y municipio (**Anexo VI**)
- Informe de seguimiento temático institucional por evento de las inscripciones de hechos y actos registrales, en los cuales se registre el pueblo de la población beneficiada (**Anexo VII**)
- Informe de seguimiento temático institucional de certificaciones de hechos y actos registrales emitidas, desglosada por país, departamento y municipio (**Anexo VIII**)
- Informe de seguimiento temático institucional de certificaciones de hechos y actos registrales emitidas en la República de Guatemala y Consulados, desglosada por evento (**Anexo IX**)
- Informe de seguimiento temático institucional de certificaciones de hechos y actos registrales emitidas por la vía electrónica, desglosada por evento (**Anexo X**)

Por lo que se remite el presente para los efectos que se consideren pertinentes.

Sin otro particular, nos suscribimos.

Atentamente

**Jennifer Patricia Balcárcel de León**  
Gestor de Registro Central de Las Personas  
C.C. Archivo  
COGS/erbh  
Registro Central de las Personas  
Sede Central, Guatemala, Guatemala

Licenciado Juan Ramón Toledo Montenegro  
Subdirector de Registro Central de las Personas  
Registro Nacional de las Personas  
Sede Central, RENAP, Guatemala, Guatemala

**Vo.Bo.**



**Caren Orfilia Guzmán Sagastun**  
Registrador Central de las Personas  
Registro Central de las Personas  
Sede Central, RENAP, Guatemala, Guatemala



# **ANEXO I**

**REGISTRO CENTRAL DE LAS PERSONAS  
 PROGRAMACIÓN CUATRIMESTRAL DE METAS FÍSICAS INSTITUCIONALES  
 SEGUNDO CUATRIMESTRE 2021**

No.	Descripción de la meta	META VIGENTE	Cantidad a Ejecutar				Total Asignado Segundo Cuatrimestre	Saldo por ejecutar
			Mayo	Junio	Julio	Agosto		
1	Dirección y Coordinación	12	1	1	1	1	4	4
1.1	Dirección y Coordinación	12	1	1	1	1	4	4
2	Inscripciones de hechos y actos registrales realizadas.	641,851	54,668	49,456	53,374	52,570	210,068	272,344
2.1	Inscripciones de hechos y actos registrales realizadas.	641,851	54,668	49,456	53,374	52,570	210,068	272,344
3	Certificaciones de hechos y actos registrales emitidas.	7,013,831	469,192	468,954	540,427	533,965	2,012,538	3,738,104
3.1	Certificaciones de hechos y actos registrales emitidas.	7,013,831	469,192	468,954	540,427	533,965	2,012,538	3,738,104

1   
  
**Jennifer Patricia Baicárcei de León**  
 Gestor de Registro Central de las Personas I  
 Registro Central de las Personas  
 Sede Central, Guatemala, Guatemala

1   
  
 Lic. Rafael Arturo Andrade Barillas  
 Jefe de Registro Civil de las Personas  
 Registro Central de las Personas  
 Sede Central, RENAP, Guatemala, Guatemala

  
  
 Licencia Juana Samir  
 Subdirectora de Registro Central de las Personas  
 Registro Central de las Personas  
 Sede Central, RENAP, Guatemala, Guatemala

1   
  
 Caren Orfía Guzmán Sagastun  
 Registrador Central de las Personas  
 Registro Central de las Personas  
 Sede Central, RENAP, Guatemala, Guatemala

# **ANEXO II**

**REGISTRO CENTRAL DE LAS PERSONAS**  
**INFORME DE EJECUCIÓN MENSUAL DE METAS FÍSICAS INSTITUCIONALES 2021**  
**MES REPORTADO: MAYO**

No.	Nombre de la Meta	Cantidad programada	Cantidad ejecutada	Medios de Verificación	Observaciones
1	<b>Dirección y Coordinación</b>	1	1		
1.1	Dirección y Coordinación	1	1	Matriz de seguimiento al Plan Operativo Anual del Registro Central de las Personas, correspondiente al mes de mayo.	
2	<b>Inscripciones de hechos y actos registrales realizadas.</b>	<b>54,668</b>	<b>54,668</b>		
2.1	Inscripciones de hechos y actos registrales realizadas.	54,668	54,668	Información generada a través de los reportes creados por la Dirección de Informática y Estadística, en el siguiente link: <a href="http://reportes.renap.local/ReportesRENAP/Pages/Folder.aspx?ItemPath=%2fInscripciones&amp;ViewMode=List">http://reportes.renap.local/ReportesRENAP/Pages/Folder.aspx?ItemPath=%2fInscripciones&amp;ViewMode=List</a>	
3	<b>Certificaciones de hechos y actos registrales emitidas.</b>	<b>469,192</b>	<b>469,192</b>		
3.1	Certificaciones de hechos y actos registrales emitidas.	469,192	469,192	Información generada a través de los reportes creados por la Dirección de Informática y Estadística, en el siguiente link: <a href="http://reportes.renap.local/ReportesRENAP/Pages/Folder.aspx?ItemPath=%2fCertificaciones&amp;ViewMode=List">http://reportes.renap.local/ReportesRENAP/Pages/Folder.aspx?ItemPath=%2fCertificaciones&amp;ViewMode=List</a>	

1   
**Jennifer Patricia Balcárcel de León**  
 Gestor de Registro Central de Las Personas I  
**Registro Central de las Personas**  
 Sede Central, Guatemala, Guatemala

1   
  
 Lic. Rafael Arturo Andrade Barillas  
 Jefe de Registro Civil de las Personas  
**Registro Central de las Personas**  
 Sede Central, RENAP, Guatemala, Guatemala

  
  
 Lic. Carlos Ramón Cordero Montenegro  
 Subdirector de Registro Central de las Personas  
**Registro Central de las Personas**  
 Sede Central, RENAP, Guatemala, Guatemala

1   
  
 Caren Orfila Garmán Sagastume  
 Registrador Central de las Personas  
**Registro Central de las Personas**  
 Sede Central, RENAP, Guatemala, Guatemala

Firma y sello de la máxima autoridad de la dependencia


# **ANEXO III**


**REGISTRO CENTRAL DE LAS PERSONAS  
 INFORME DE SEGUIMIENTO TEMÁTICO INSTITUCIONAL 2021  
 MES REPORTADO: MAYO**

No.	Meta	Meta				Sexo				Población beneficiada						Pueblo							
		Unidad de medida	Meta inicial	Meta vigente	Meta ejecutada	Mujeres	Hombres	No definido	Total	Niñez			Juventud	Adultos	Tercera Edad	No definido	Total	Maya	Xinca	Garifuna	Mestizos/Ladinos	No indican	Total
										0 - 2	3 - 5	6 - 13	14 - 30 años	31 - 60 años	61 años en adelante								
2	Inscripciones de hechos y actos registrales realizadas.	Registro	641,851	641,851	54,668	21,873	32,211	584	54,668	33,082	789	807	6,522	6,568	6,377	523	54,668	1,819	16	8	10,547	42,278	54,668
2.1	Inscripciones de hechos y actos registrales realizadas.	Registro	641,851	641,851	54,668	21,873	32,211	584	54,668	33,082	789	807	6,522	6,568	6,377	523	54,668	1,819	16	8	10,547	42,278	54,668
Objetivos																							
Resultados alcanzados		1																					
		2																					
Obstáculos encontrados		1																					
		2																					
Observaciones																							

1   
**Jennifer Patricia Balcárcel de León**  
 Gestor de Registro Central de Las Personas I  
**Registro Central de las Personas**  
 Sede Central, Guatemala, Guatemala

1   
**Lic. Rafael Arturo Andrade Barillas**  
 Jefe de Registro Civil de las Personas  
**Registro Central de las Personas**  
 Sede Central, RENAP, Guatemala, Guatemala

  
 Licenciado Juan Remijn Toledo Montenegro  
 Subdirector de Registro Central de las Personas  
**Registro Central de las Personas**  
 Sede Central, RENAP, Guatemala, Guatemala

1   
**Caren Gilda Guzman Sagastume**  
 Registrador Central de las Personas  
**Registro Central de las Personas**  
 Sede Central, RENAP, Guatemala, Guatemala

Firma y sello de la máxima autoridad de la dependencia



# **ANEXO IV**

**REGISTRO CENTRAL DE LAS PERSONAS  
SEGUIMIENTO TEMÁTICO INSTITUCIONAL 2021  
INSCRIPCIONES DE HECHOS Y ACTOS REGISTRALES REALIZADAS  
MES REPORTADO: MAYO**

D	M	Departamento / municipio	Sexo				Población beneficiada										Pueblo				
			Mujeres	Hombres	No definido	Total	Niñez			Juventud	Adultos	Tercera Edad		No definido	Total	Maya	Xinca	Garífuna	Mestizos/l adinos	No indican	Total
							0 - 2	3 - 5	6 - 13			14 a 30 años	31 a 60 años								
<b>REPÚBLICA DE GUATEMALA</b>			<b>21,873</b>	<b>32,211</b>	<b>584</b>	<b>54,448</b>	<b>33,082</b>	<b>789</b>	<b>807</b>	<b>6,522</b>	<b>4,548</b>	<b>6,377</b>	<b>8</b>	<b>54,448</b>	<b>1,819</b>	<b>14</b>	<b>8</b>	<b>10,547</b>	<b>42,278</b>	<b>54,448</b>	
1		<b>ALTA VERAPAZ</b>	<b>1,857</b>	<b>2,420</b>	<b>21</b>	<b>4,298</b>	<b>3,210</b>	<b>40</b>	<b>27</b>	<b>421</b>	<b>325</b>	<b>247</b>	<b>8</b>	<b>4,298</b>	<b>242</b>	<b>0</b>	<b>0</b>	<b>85</b>	<b>3,951</b>	<b>4,298</b>	
2	1	CHAHAL	35	34	0	69	40	1	0	8	14	6	0	69	9	0	0	3	57	69	
3	2	CHISEC	120	150	1	271	200	0	0	28	31	10	2	271	18	0	0	3	250	271	
4	3	COBÁN	432	613	5	1,050	787	9	6	94	93	59	2	1,050	50	0	0	43	957	1,050	
5	4	FRAY BARTOLOMÉ DE LAS CASAS	188	233	0	421	356	3	1	30	13	18	0	421	17	0	0	7	397	421	
6	5	LANQUÍN	28	43	1	72	47	2	0	8	10	5	0	72	8	0	0	0	64	72	
7	6	PANZÓS	102	149	0	251	173	4	3	33	27	11	0	251	15	0	0	0	236	251	
8	7	RAXRUHÁ	42	67	0	109	71	2	0	12	11	13	0	109	10	0	0	6	93	109	
9	8	SAN CRISTÓBAL VERAPAZ	108	151	1	260	182	2	2	34	14	25	1	260	16	0	0	8	236	260	
10	9	SAN JUAN CHAMELCO	71	96	1	168	114	3	1	29	11	10	0	168	29	0	0	4	135	168	
11	10	SAN MIGUEL TUCURÚ	52	72	1	125	97	1	0	6	9	12	0	125	4	0	0	1	120	125	
12	11	SAN PEDRO CARCHÚ	254	320	5	579	433	8	6	57	28	47	0	579	28	0	0	1	550	579	
13	12	SANTA CATALINA LA TINTA	112	111	0	223	191	1	2	7	12	9	1	223	8	0	0	0	215	223	
14	13	SANTA CRUZ VERAPAZ	45	59	0	104	72	0	0	17	8	7	0	104	7	0	0	6	91	104	
15	14	SANTA MARÍA CAHABÓN	93	125	3	221	166	1	4	24	16	8	2	221	15	0	0	0	206	221	
16	15	SENAHÚ	90	103	3	196	148	2	1	15	15	15	0	196	10	0	0	0	186	196	
17	16	TACTIC	55	66	0	121	86	1	1	13	10	10	0	121	12	0	0	2	107	121	
17	17	TAMAHÚ	30	28	0	58	47	0	0	6	3	2	0	58	6	0	0	1	51	58	
2		<b>BAJA VERAPAZ</b>	<b>342</b>	<b>538</b>	<b>5</b>	<b>905</b>	<b>630</b>	<b>4</b>	<b>7</b>	<b>103</b>	<b>74</b>	<b>82</b>	<b>3</b>	<b>905</b>	<b>35</b>	<b>0</b>	<b>0</b>	<b>92</b>	<b>778</b>	<b>905</b>	
1	1	CUBULCO	72	82	1	155	122	1	3	5	12	12	0	155	0	0	0	6	149	155	
2	2	GRANADOS	19	17	0	36	22	1	0	3	4	6	0	36	0	0	0	12	24	36	
3	3	PURULHÁ	76	121	1	198	142	0	0	33	15	8	0	198	18	0	0	2	178	198	
4	4	RABINAL	31	63	0	94	46	0	1	13	19	15	0	94	9	0	0	9	76	94	
5	5	SALAMÁ	125	171	3	299	228	2	2	25	20	21	1	299	6	0	0	43	250	299	
6	6	SAN JERÓNIMO	12	13	0	25	9	0	0	3	1	12	0	25	0	0	0	9	16	25	
7	7	SAN MIGUEL CHICAJ	19	50	0	69	42	0	1	18	3	5	0	69	2	0	0	4	63	69	
8	8	SANTA CRUZ EL CHOL	8	21	0	29	19	0	0	3	2	3	2	29	0	0	0	7	22	29	
3		<b>CHIMALTENANGO</b>	<b>828</b>	<b>1,348</b>	<b>6</b>	<b>2,182</b>	<b>1,324</b>	<b>13</b>	<b>18</b>	<b>374</b>	<b>208</b>	<b>234</b>	<b>11</b>	<b>2,182</b>	<b>155</b>	<b>0</b>	<b>0</b>	<b>172</b>	<b>1,855</b>	<b>2,182</b>	
1	1	ACATENANGO	20	42	0	62	30	0	0	19	4	9	0	62	6	0	0	14	42	62	
2	2	CHIMALTENANGO	277	414	4	695	472	5	9	84	58	60	7	695	23	0	0	73	599	695	
3	3	EL TEJAR	16	31	1	48	22	3	1	14	7	1	0	48	3	0	0	8	37	48	
4	4	PARRAMOS	14	28	0	42	21	1	1	11	6	1	1	42	1	0	0	12	29	42	
5	5	PATZICÁ	39	59	0	98	60	0	0	16	9	13	0	98	5	0	0	1	92	98	
6	6	PATZÚN	65	90	0	155	82	1	2	25	21	24	0	155	17	0	0	5	133	155	
7	7	POCHUTÁ	9	10	0	19	15	0	0	2	1	1	0	19	0	0	0	4	15	19	
8	8	SAN ANDRÉS ITZAPA	17	51	0	68	24	1	0	25	7	11	0	68	13	0	0	11	44	68	
9	9	SAN JOSÉ POAQUIL	27	35	0	62	39	0	1	12	4	6	0	62	10	0	0	2	50	62	
10	10	SAN JUAN COMALAPA	50	85	0	135	71	0	0	19	20	25	0	135	14	0	0	4	117	135	
11	11	SAN MARTÍN JILOTEPEQUE	79	138	0	217	116	0	0	45	27	27	2	217	13	0	0	9	195	217	
12	12	SAN PEDRO YEPOCAPA	32	39	0	71	41	0	1	10	7	12	0	71	5	0	0	1	65	71	
13	13	SANTA APOLONIA	33	45	0	78	56	1	0	11	5	5	0	78	10	0	0	1	67	78	
14	14	SANTA CRUZ BALANÁ	7	32	0	39	11	0	1	20	5	2	0	39	10	0	0	1	28	39	
15	15	TECPÁN GUATEMALA	120	211	1	332	234	1	2	46	21	27	1	332	22	0	0	10	300	332	
16	16	ZARAGOZA	23	38	0	61	30	0	0	15	6	10	0	61	3	0	0	16	42	61	
4		<b>CHIGUIMULA</b>	<b>724</b>	<b>1,000</b>	<b>9</b>	<b>1,733</b>	<b>1,232</b>	<b>19</b>	<b>22</b>	<b>149</b>	<b>148</b>	<b>149</b>	<b>14</b>	<b>1,733</b>	<b>6</b>	<b>0</b>	<b>0</b>	<b>360</b>	<b>1,367</b>	<b>1,733</b>	
1	1	CAMOTÍN	96	128	4	228	184	3	3	14	10	13	1	228	0	0	0	32	196	228	
2	2	CHIGUIMULA	276	388	1	665	470	8	5	58	60	59	5	665	1	0	0	150	514	665	
3	3	CONCEPCIÓN LAS MINAS	11	14	2	27	10	0	0	5	5	6	1	27	0	0	0	13	14	27	
4	4	ESQUIPULAS	70	116	1	187	106	5	1	24	30	17	4	187	0	0	0	65	122	187	
5	5	IPALÁ	23	47	0	70	29	0	3	11	13	12	2	70	0	0	0	30	40	70	
6	6	JOCOTÁN	141	165	1	307	262	1	8	11	12	13	0	307	5	0	0	14	288	307	
7	7	OLIPA	44	60	0	104	83	0	1	11	3	6	0	104	0	0	0	9	94	104	
8	8	QUEZALTEPEQUE	25	32	0	57	32	0	0	6	10	9	0	57	0	0	0	24	33	57	
9	9	SAN JACINTO	15	22	0	37	22	1	1	6	2	9	0	37	0	0	0	7	30	37	
10	10	SAN JOSÉ LA ARADA	2	3	0	5	3	0	0	0	0	1	1	5	0	0	0	1	4	5	
11	11	SAN JUAN ERMITA	21	25	0	46	31	1	0	3	3	8	0	46	0	0	0	14	32	46	
5		<b>EL PROGRESO</b>	<b>142</b>	<b>298</b>	<b>3</b>	<b>443</b>	<b>276</b>	<b>3</b>	<b>6</b>	<b>59</b>	<b>50</b>	<b>63</b>	<b>4</b>	<b>443</b>	<b>2</b>	<b>0</b>	<b>0</b>	<b>151</b>	<b>310</b>	<b>443</b>	
1	1	EL JICARO	7	11	0	18	9	0	0	3	2	4	0	18	0	0	0	8	10	18	
2	2	GUASTATOYA	71	111	0	182	133	2	3	10	17	11	6	182	1	0	0	37	144	182	
3	3	MORAZÁN	6	13	0	19	7	0	0	2	4	6	0	19	0	0	0	9	10	19	
4	4	SAN AGUSTÍN ACASAGUASTLÁN	32	68	1	101	67	0	1	15	5	13	0	101	0	0	0	31	70	101	
5	5	SAN ANTONIO LA PAZ	6	24	0	30	10	0	0	8	6	6	0	30	0	0	0	18	12	30	
6	6	SAN CRISTÓBAL ACASAGUASTLÁN	4	7	0	11	7	0	0	3	0	1	0	11	0	0	0	4	7	11	
7	7	SAHARATE	26	45	1	72	27	1	1	14	12	17	0	72	1	0	0	37	34	72	
8	8	SANSARE	10	19	1	30	16	0	1	4	4	5	0	30	0	0	0	7	23	3	

**REGISTRO CENTRAL DE LAS PERSONAS  
SEGUIMIENTO TEMÁTICO INSTITUCIONAL 2021  
INSCRIPCIONES DE HECHOS Y ACTOS REGISTRALES REALIZADAS  
MES REPORTADO: MAYO**

D.	M.	Departamento / municipio	Población beneficiada																	
			Sexo		No definido	Total	Edad					No definido	Total	Pueblo						
			Mujeres	Hombres			Niños		Juventud	Adultos	Tercera Edad			Mayo	Xinco	Ganfuna	Mesfios/L años	No Indican	Total	
0-2	3-5	6-13	14 a 30 años	31 a 40 años	41 años en adelante															
9		<b>HUEHUETENANGO</b>	2,039	2,442	111	4,812	3,398	81	48	426	345	445	29	4,812	212	0	0	407	4,193	4,812
1		AGUACATÁN	65	100	0	165	101	3	2	26	8	24	1	165	22	0	0	6	137	165
2		CHIANILA	131	135	2	268	214	2	2	16	10	24	0	248	1	0	0	38	229	248
3		COLOIENANGO	16	26	0	42	34	1	0	0	1	6	0	42	0	0	0	1	41	42
4		CONCEPCIÓN HUISTA	38	29	2	69	56	2	0	5	2	4	0	69	1	0	0	0	68	69
5		CUILCO	99	128	0	227	168	6	3	12	20	18	0	227	1	0	0	41	185	227
6		HUEHUETENANGO	165	301	3	469	236	6	5	73	73	65	11	469	10	0	0	157	302	469
7		JACALTEANGO	53	76	1	132	97	1	0	11	9	14	0	132	3	0	0	3	126	132
8		LA DEMOCRACIA	79	108	2	189	132	5	5	24	15	8	0	189	5	0	0	27	157	189
9		LA LIBERTAD	46	59	2	107	77	0	1	14	5	10	0	107	3	0	0	21	83	107
10		MALACATANCITO	36	52	2	90	54	2	0	10	11	13	0	90	2	0	0	20	68	90
11		NENTÓN	64	85	0	149	112	5	2	12	13	5	0	149	8	0	0	6	135	149
12		PETATÁN	6	12	0	18	14	0	0	1	0	3	0	18	0	0	0	1	17	18
13		SAN ANTONIO HUISTA	19	29	5	53	29	4	0	3	6	9	0	53	1	0	0	12	40	53
14		SAN CASPAR DICHIL	19	30	0	49	38	0	1	3	1	6	0	49	2	0	0	6	41	49
15		SAN ILDEFONSO IXTAHUACÁN	90	110	1	201	167	2	0	13	6	13	0	201	8	0	0	1	192	201
16		SAN JUAN ATITÁN	48	47	1	96	79	2	1	3	3	8	0	96	7	0	0	0	89	96
17		SAN JUAN IXCOY	49	61	4	114	73	4	1	7	10	19	0	114	4	0	0	1	109	114
18		SAN MATEO IXTATÁN	115	154	15	284	218	6	11	11	20	11	7	284	8	0	0	0	276	284
19		SAN MIGUEL ACATÁN	93	114	45	252	166	2	1	7	21	55	0	252	9	0	0	1	242	252
20		SAN PEDRO NECLAMA	68	60	1	129	101	1	3	9	11	4	0	129	10	0	0	4	115	129
21		SAN PEDRO SOLOMA	120	153	14	287	175	9	8	30	35	22	8	287	20	0	0	8	259	287
22		SAN RAFAEL LA INDEPENDENCIA	26	44	1	71	47	0	0	6	7	10	1	71	9	0	0	0	62	71
23		SAN RAFAEL PETZAL	10	28	1	39	23	0	0	4	9	3	0	39	7	0	0	1	31	39
24		SAN SEBASTIÁN COATÁN	18	38	0	56	39	2	0	7	2	6	0	56	5	0	0	0	51	56
25		SAN SEBASTIÁN HUEHUETENANGO	59	45	0	104	92	0	2	2	3	5	0	104	4	0	0	0	100	104
26		SANTA ANA HUISTA	16	19	0	35	21	0	1	3	3	7	0	35	1	0	0	0	26	35
27		SANTA BÁRBARA	70	68	0	138	111	1	3	6	5	12	0	138	3	0	0	0	135	138
28		SANTA CRUZ BARRILLAS	235	295	1	531	417	5	6	63	19	20	1	531	33	0	0	18	480	531
29		SANTA EULALIA	83	117	3	203	151	3	4	22	13	10	0	203	15	0	0	1	187	203
30		SANTIAGO CHIMALTENANGO	14	24	2	40	18	2	3	6	5	6	0	40	4	0	0	0	36	40
31		TECITÁN	20	17	1	38	19	3	1	7	5	3	0	38	0	0	0	10	28	38
32		TODOS SANTOS CUCHUMATÁN	49	64	2	115	83	1	2	6	7	16	0	115	6	0	0	2	107	115
33		UNIÓN CANTINIL	20	32	0	52	36	1	0	4	5	6	0	52	0	0	0	13	39	52
9		<b>IZABAL</b>	547	605	30	1,382	823	24	18	140	187	154	34	1,382	28	0	6	308	1,040	1,382
1		EL ESTOR	110	142	1	253	173	8	4	35	20	12	1	253	15	0	0	8	230	253
2		LIVINGSTON	102	123	4	229	153	4	3	22	27	18	2	229	11	0	1	22	195	229
3		LOS AMATES	56	89	4	149	91	1	1	13	20	21	2	149	0	0	0	47	102	149
4		MORALES	119	175	4	298	162	5	7	30	50	40	4	298	0	0	1	97	200	298
5		PUEERTO BARRIOS	160	276	17	453	244	6	3	40	70	63	27	453	2	0	4	134	313	453
10		<b>JALAPA</b>	494	690	8	1,192	857	10	16	111	92	97	9	1,192	2	4	0	231	955	1,192
1		JALAPA	308	414	3	725	563	7	7	48	54	40	6	725	0	2	0	108	615	725
2		MATAQUESCUILTA	38	60	0	98	60	1	0	16	8	15	0	98	1	0	0	32	65	98
3		MONJAS	19	41	4	64	27	0	1	12	9	12	3	64	0	0	0	31	33	64
4		SAN CARLOS ALZATATE	17	37	0	54	41	1	0	9	2	1	0	54	1	2	0	6	46	54
5		SAN LUIS JILOTEPEQUE	21	29	0	50	29	0	2	7	5	7	0	50	0	0	0	4	45	50
6		SAN MANUEL CHAPARRÓN	8	1	1	12	4	0	0	2	4	2	0	12	0	0	0	6	6	12
7		SAN PEDRO PINULA	38	101	0	139	133	1	6	17	10	22	0	139	0	0	0	44	145	139
11		<b>JUTIAPA</b>	554	854	50	1,460	821	4	29	187	200	118	28	1,460	0	0	0	453	1,000	1,460
1		AGUA BLANCA	12	29	2	43	14	0	1	13	11	8	0	43	0	0	0	19	24	43
2		ASUNCIÓN MITA	46	73	7	126	64	0	1	15	10	27	6	126	0	0	0	46	80	126
3		ATESCATEPEPA	26	40	3	69	34	1	0	15	10	9	1	69	0	0	0	25	44	69
4		COMAPA	31	30	1	61	34	0	1	8	14	3	1	61	0	0	0	23	38	61
5		CONQUIACO	30	34	1	65	45	0	1	8	5	5	0	65	0	0	0	19	46	65
6		EL ADELANTADO	11	5	4	20	8	0	0	2	5	1	4	20	0	0	0	4	16	20
7		EL PROGRESO	29	40	1	70	19	0	1	13	12	22	3	70	0	0	0	33	37	70
8		JALPATACUA	37	40	0	74	35	0	3	12	11	13	0	74	0	0	0	31	43	74
9		JERÉZ	3	8	2	13	4	0	1	1	2	3	2	13	0	0	0	5	8	13
10		JUTIAPA	234	351	9	594	421	2	5	52	58	51	5	594	0	6	0	115	473	594
11		MOYUTA	30	69	8	107	49	1	1	18	19	16	3	107	0	0	0	47	60	107
12		PASACO	8	12	5	25	8	0	2	4	5	6	0	25	0	0	0	8	17	25
13		QUESADA	12	33	0	45	22	0	1	8	5	9	0	45	0	0	0	18	27	45
14		SAN JOSÉ ACATEPEPA	7	11	0	18	12	0	0	3	2	1	0	18	0	1	0	4	13	18
15		SANTA CATERINA MITA	27	41	4	74	23	2	1	13	15	16	4	74	0	0	0	35	39	74
16		YUPILTEPEQUE	12	21	2	35	17	0	1	6	5	0	0	35	0	0	0	13	22	35
17		ZAPOTITLÁN	5	16	0	21	12	0	0	2	4	3	0	21	0	0	0	8	13	21
12		<b>PETEN</b>	749	1,118	21	1,905	1,218	38	30	245	223	133	18	1,905	49	0	0	404	1,432	1,905
1		DOLORES	39	50	0	89	58	2	2	7	12	6	2	89	0	0	0	21	67	89
2		EL CHAL	19	26	0	45	27	0	0	5	5	6	0	45	1	0	0	14	31	45
3		FLORES	44	79	1	124	50	0	0											

**REGISTRO CENTRAL DE LAS PERSONAS  
SEGUIMIENTO TEMÁTICO INSTITUCIONAL 2021  
INSCRIPCIONES DE HECHOS Y ACTOS REGISTRALES REALIZADAS  
MES REPORTADO: MAYO**


D	M	Departamento / municipio	Sexo				Edad							Pueblo						
			Mujeres	Hombres	No definido	Total	Niñez			Juventud	Adultos	Tercera Edad 61 años en adelante	No definido	Total	Maya	Xinca	Garifuna	Mestizos/Ladinos	No indican	Total
							0 - 2	3 - 5	6 - 13											
14		<b>QUICHÉ</b>	<b>1,541</b>	<b>2,255</b>	<b>22</b>	<b>3,818</b>	<b>2,441</b>	<b>38</b>	<b>47</b>	<b>448</b>	<b>298</b>	<b>290</b>	<b>16</b>	<b>3,818</b>	<b>306</b>	<b>0</b>	<b>0</b>	<b>128</b>	<b>3,384</b>	<b>3,818</b>
	1	CANILLA	15	37	2	54	34	0	0	5	9	5	1	54	2	0	0	9	43	54
	2	CHAJUL	61	104	1	166	109	0	0	33	13	11	0	144	16	0	0	9	141	164
	3	CHICAMÁN	59	77	0	136	99	5	0	15	13	4	0	134	9	0	0	5	122	134
	4	CHICHÉ	62	93	0	155	107	0	2	18	14	13	1	155	9	0	0	1	145	155
	5	CHICHICASTENANGO	149	223	0	372	225	2	3	58	33	51	0	372	62	0	0	2	308	372
	6	CHINIQUE	17	35	0	52	34	1	0	11	4	2	0	52	6	0	0	2	44	52
	7	CUNÉN	75	107	1	183	127	5	2	25	16	8	0	183	16	0	0	5	162	183
	8	IXCÁN	178	224	2	404	291	5	9	36	32	29	2	404	37	0	0	13	354	404
	9	JOYABAJ	181	241	10	432	323	9	11	29	32	24	4	432	20	0	0	8	404	432
	10	NEBAJ	86	160	0	246	172	1	1	33	21	17	1	246	25	0	0	5	216	246
	11	PACHALUM	9	14	0	23	12	1	0	3	3	4	0	23	1	0	0	5	17	23
	12	PATZÍE	23	25	1	49	42	0	1	1	3	2	0	49	4	0	0	0	45	49
	13	SACAPULAS	97	130	2	229	151	2	1	42	18	15	0	229	4	0	0	3	222	229
	14	SAN ANDRÉS SAJACABAJÁ	38	52	1	91	65	0	0	5	8	13	0	91	8	0	0	4	79	91
	15	SAN ANTONIO ILOTENANGO	46	65	0	111	78	0	0	20	8	5	0	111	14	0	0	2	95	111
	16	SAN BARTOLOMÉ JOCOTENANGO	27	29	0	56	49	0	1	0	1	5	0	54	0	0	0	0	56	54
	17	SAN JUAN COITZAL	40	48	0	88	62	0	1	8	8	9	0	88	6	0	0	2	80	88
	18	SAN PEDRO JOCOPILAS	64	73	0	137	114	1	2	9	4	7	0	137	6	0	0	2	129	137
	19	SANTA CRUZ DEL QUICHÉ	123	200	0	323	188	0	2	49	34	47	3	323	36	0	0	26	261	323
	20	USPANTÁN	140	222	2	364	265	6	10	55	13	13	2	364	17	0	0	23	324	364
	21	ZACUALPA	51	96	0	147	114	0	1	13	11	6	2	147	8	0	0	2	137	147
15		<b>RETALHULEU</b>	<b>425</b>	<b>683</b>	<b>10</b>	<b>1,118</b>	<b>659</b>	<b>12</b>	<b>8</b>	<b>145</b>	<b>135</b>	<b>142</b>	<b>17</b>	<b>1,118</b>	<b>5</b>	<b>0</b>	<b>0</b>	<b>332</b>	<b>781</b>	<b>1,118</b>
	1	CHAMPERICO	49	53	1	103	63	1	1	10	15	11	2	103	1	0	0	29	73	103
	2	EL ASINTAL	35	48	1	84	50	0	2	17	5	9	1	84	2	0	0	19	63	84
	3	NUEVO SAN CARLOS	57	82	0	139	67	1	1	24	23	23	0	139	0	0	0	50	89	139
	4	RETALHULEU	159	266	4	429	252	4	1	46	55	62	9	429	1	0	0	138	290	429
	5	SAN ANDRÉS VILLA SECA	47	74	0	121	92	0	0	9	6	13	1	121	0	0	0	27	94	121
	6	SAN FELIPE RETALHULEU	22	42	2	66	35	2	1	8	11	8	1	66	0	0	0	18	48	66
	7	SAN MARTÍN ZAPOTILÁN	14	34	1	49	21	1	0	12	8	5	2	49	1	0	0	21	27	49
	8	SAN SEBASTIÁN	27	56	0	83	46	1	1	16	11	8	0	83	0	0	0	25	58	83
	9	SANTA CRUZ MULLÚ	15	28	1	44	33	2	1	3	1	3	1	44	0	0	0	5	39	44
16		<b>SACATEPÉQUEZ</b>	<b>402</b>	<b>678</b>	<b>19</b>	<b>1,099</b>	<b>581</b>	<b>7</b>	<b>13</b>	<b>155</b>	<b>159</b>	<b>155</b>	<b>29</b>	<b>1,099</b>	<b>30</b>	<b>0</b>	<b>0</b>	<b>224</b>	<b>843</b>	<b>1,099</b>
	1	ANTIGUA GUATEMALA	138	218	18	374	206	5	7	34	43	57	22	374	2	0	0	83	289	374
	2	CIUDAD VIEJA	36	47	0	83	43	0	1	9	13	17	0	83	2	0	0	30	51	83
	3	JOCOTENANGO	13	37	0	50	16	0	0	9	13	11	1	50	0	0	0	22	28	50
	4	MAGDALENA MILPAS ALTAS	14	18	1	33	25	0	0	3	3	2	0	33	0	0	0	5	28	33
	5	PASTORES	12	24	0	36	18	0	0	1	4	12	1	36	0	0	0	7	29	36
	6	SAN ANTONIO AGUAS CALIENTES	18	25	0	43	24	1	0	7	6	5	0	43	3	0	0	5	35	43
	7	SAN BARTOLOMÉ MILPAS ALTAS	6	8	0	14	6	0	0	5	2	1	0	14	0	0	0	3	11	14
	8	SAN JUAN ALOTENANGO	27	30	0	57	30	0	0	10	9	8	0	57	0	0	0	7	50	57
	9	SAN LUCAS SACATEPÉQUEZ	27	44	0	71	36	0	2	12	15	5	1	71	0	0	0	22	49	71
	10	SAN MIGUEL DUEÑAS	11	29	0	40	15	0	1	8	10	5	1	40	1	0	0	16	23	40
	11	SANTA CATARINA BARAHONA	4	12	0	16	7	0	0	1	4	4	0	16	1	0	0	4	11	16
	12	SANTA LUCÍA MILPAS ALTAS	13	33	0	46	20	1	2	9	9	2	3	46	0	0	0	15	31	46
	13	SANTA MARÍA DE JESÚS	17	41	0	58	29	0	0	14	5	10	0	58	5	0	0	0	53	58
	14	SANTIAGO SACATEPÉQUEZ	28	44	0	72	41	0	0	15	7	9	0	72	4	0	0	4	64	72
	15	SANTO DOMINGO XENACOJ	12	22	0	34	22	0	0	4	6	2	0	34	2	0	0	1	31	34
	16	SUMPANGO	26	46	0	72	45	0	0	14	10	5	0	72	10	0	0	2	60	72
17		<b>SAN MARCOS</b>	<b>1,540</b>	<b>2,337</b>	<b>58</b>	<b>3,955</b>	<b>2,519</b>	<b>90</b>	<b>95</b>	<b>444</b>	<b>386</b>	<b>407</b>	<b>12</b>	<b>3,955</b>	<b>59</b>	<b>0</b>	<b>0</b>	<b>837</b>	<b>3,059</b>	<b>3,955</b>
	1	AYUTLA	47	88	3	138	70	2	7	28	21	9	1	138	0	0	0	54	84	138
	2	CATARINA	38	65	0	103	54	2	1	12	15	19	0	103	0	0	0	46	57	103
	3	COMITANCILLO	102	136	0	238	187	0	2	14	14	21	0	238	14	0	0	2	222	238
	4	CONCEPCIÓN TUTUAPA	150	179	2	331	221	23	19	20	24	24	0	331	14	0	0	9	308	331
	5	EL QUETZAL	18	39	2	59	24	0	5	13	8	8	1	59	0	0	0	22	37	59
	6	EL TUMBADOR	38	61	1	100	61	3	4	20	11	20	1	100	0	0	0	51	69	100
	7	ESQUIPULAS PALO GORDO	10	21	0	31	16	1	0	2	7	4	1	31	0	0	0	15	16	31
	8	IXCHIGUÁN	23	53	3	79	46	2	1	7	8	14	1	79	7	0	0	3	69	79
	9	LA BLANCA	36	66	0	102	53	1	0	13	22	13	0	102	0	0	0	47	55	102
	10	LA REFORMA	32	32	1	64	29	1	2	11	7	4	0	64	0	0	0	17	37	64
	11	MALACATÁN	229	328	5	562	403	10	9	54	52	34	0	562	0	0	0	129	433	562
	12	NUEVO PROGRESO	29	42	0	71	38	0	1	9	13	10	0	71	0	0	0	32	39	71
	13	OCOS	10	20	0	30	18	1	0	9	8	6	0	30	0	0	0	24	18	30
	14	PALAPITA	42	79	0	121	67	3	3	19	16	13	0	121	0	0	0	42	79	121
	15	RÍO BLANCO	8	9	1	18	10	0	0	2	2	4	0	18	0	0	0	4	14	18
	16	SAN ANTONIO SACATEPÉQUEZ	20	28	0	48	30	1	0	3	4	9	1	48	1	0	0	9	38	48
	17	SAN CRISTÓBAL CUCHO	10	25	0	35	18	0	0	8	4	5	0	35	0	0	0	16	19	35
	18	SAN JOSÉ EL RODEO	25	27	0	52	33	3	1	4	3	8	0	52	0	0	0	14	38	52

**REGISTRO CENTRAL DE LAS PERSONAS  
SEGUIMIENTO TEMÁTICO INSTITUCIONAL 2021  
INSCRIPCIONES DE HECHOS Y ACTOS REGISTRALES REALIZADAS  
MES REPORTADO: MAYO**

D	M	Departamento / municipio	Sexo				Edad							Pueblo						
			Mujeres	Hombres	No definido	Total	Niñez			Juventud 14 a 30 años	Adultos 31 a 40 años	Tercera Edad 41 años en adelante	No definido	Total	Maya	Xinca	Garífuna	Mestizos/Ladinos	No indican	Total
							0 - 2	3 - 5	4 - 13											
19		<b>SOLOLÁ</b>	<b>581</b>	<b>902</b>	<b>9</b>	<b>1,492</b>	<b>928</b>	<b>8</b>	<b>14</b>	<b>217</b>	<b>153</b>	<b>143</b>	<b>9</b>	<b>1,492</b>	<b>148</b>	<b>0</b>	<b>0</b>	<b>23</b>	<b>1,321</b>	<b>1,492</b>
	1	CONCEPCIÓN	12	4	0	16	16	0	0	0	0	0	0	16	0	0	0	0	16	16
	2	NAHUALÁ	69	135	2	206	123	1	3	32	23	24	0	206	28	0	0	1	177	206
	3	PANAJACHEL	11	25	0	36	11	0	0	7	8	10	0	36	6	0	0	4	26	36
	4	SAN ANDRÉS SEMETABAJ	6	14	0	20	8	1	3	5	1	2	0	20	4	0	0	0	16	20
	5	SAN ANTONIO PALOPÓ	12	17	0	29	19	2	0	0	2	5	1	29	0	0	0	0	29	29
	6	SAN JOSÉ CHACAYÁ	4	7	0	11	5	0	0	2	3	1	0	11	2	0	0	0	9	11
	7	SAN JUAN LA LAGUNA	7	16	0	23	16	0	0	3	1	3	0	23	0	0	0	0	23	23
	8	SAN LUCAS TOLIMÁN	35	45	0	80	49	0	0	14	8	9	0	80	7	0	0	1	72	80
	9	SAN MARCOS LA LAGUNA	2	5	0	7	3	0	0	0	3	1	0	7	0	0	0	0	7	7
	10	SAN PABLO LA LAGUNA	9	2	0	11	8	0	0	0	2	1	0	11	1	0	0	0	10	11
	11	SAN PEDRO LA LAGUNA	10	14	0	24	11	0	0	3	7	3	0	24	1	0	0	2	21	24
	12	SANTA CATARINA IXTATIHUACÁN	68	81	7	156	97	1	2	18	15	16	7	156	11	0	0	2	143	156
	13	SANTA CATARINA PALOPO	6	5	0	11	8	0	0	0	0	3	0	11	1	0	0	0	10	11
	14	SANTA CLARA LA LAGUNA	12	20	0	32	13	1	1	12	3	2	0	32	10	0	0	0	22	32
	15	SANTA CRUZ LA LAGUNA	4	19	0	23	9	0	0	9	4	1	0	23	3	0	0	0	20	23
	16	SANTA LUCÍA UTATILÁN	30	40	0	70	36	0	0	15	5	14	0	70	15	0	0	1	54	70
	17	SANTA MARÍA VISITACIÓN	0	5	0	5	2	0	0	2	1	0	0	5	0	0	0	1	4	5
	18	SANTIAGO ATITLÁN	34	83	0	117	58	0	1	16	19	23	0	117	9	0	0	1	107	117
	19	SOLOLÁ	250	365	0	615	436	2	4	79	48	45	1	615	50	0	0	10	555	615
20		<b>SUCHITEPÉQUEZ</b>	<b>775</b>	<b>1,214</b>	<b>19</b>	<b>2,008</b>	<b>1,174</b>	<b>36</b>	<b>31</b>	<b>292</b>	<b>225</b>	<b>231</b>	<b>19</b>	<b>2,008</b>	<b>49</b>	<b>0</b>	<b>0</b>	<b>401</b>	<b>1,558</b>	<b>2,008</b>
	1	CHICACAO	94	131	5	230	146	8	4	19	28	25	0	230	0	0	0	22	208	230
	2	CUYOTENANGO	33	42	3	78	49	1	0	11	7	9	1	78	0	0	0	14	64	78
	3	MAZATENANGO	186	284	0	470	308	10	5	46	50	47	4	470	5	0	0	100	365	470
	4	PATULUL	39	73	0	112	68	4	2	10	9	19	0	112	0	0	0	28	84	112
	5	PUEBLO NUEVO	15	25	0	40	19	0	2	7	6	6	0	40	2	0	0	7	31	40
	6	RÍO BRAVO	14	33	0	47	28	0	0	11	7	1	0	47	0	0	0	17	30	47
	7	SAMAYAC	19	42	4	65	35	0	1	15	5	7	2	65	2	0	0	5	58	65
	8	SAN ANTONIO SUCHITEPÉQUEZ	70	99	0	169	115	2	2	23	8	18	1	169	3	0	0	24	142	169
	9	SAN BERNARDINO	23	30	0	53	38	0	0	4	7	4	0	53	0	0	0	6	47	53
	10	SAN FRANCISCO ZAPOTITLÁN	39	66	0	105	42	1	2	29	20	11	0	105	0	0	0	43	62	105
	11	SAN GABRIEL	15	22	0	37	15	1	3	6	6	5	1	37	1	0	0	12	24	37
	12	SAN JOSÉ EL IDOLO	10	19	0	29	16	0	0	6	3	4	0	29	1	0	0	5	23	29
	13	SAN JOSÉ LA MÁQUINA	38	75	2	115	58	3	4	11	18	18	3	115	0	0	0	38	77	115
	14	SAN JUAN BAUTISTA	11	19	0	30	18	0	1	5	4	1	1	30	0	0	0	10	20	30
	15	SAN LORENZO	10	9	0	19	12	1	0	1	2	3	0	19	0	0	0	2	17	19
	16	SAN MIGUEL PANÁN	18	16	0	34	25	1	3	3	0	2	0	34	0	0	0	4	30	34
	17	SAN PABLO JOCOPILÁS	21	67	1	89	28	1	0	35	13	9	3	89	13	0	0	10	66	89
	18	SANTA BÁRBARA	45	40	1	86	57	3	0	8	7	11	0	86	0	0	0	18	68	86
	19	SANTO DOMINGO SUCHITEPÉQUEZ	47	33	2	82	58	0	1	6	7	8	2	82	0	0	0	7	75	82
	20	SANTO TOMÁS LA UNIÓN	16	56	1	73	25	0	0	24	8	15	1	73	18	0	0	8	47	73
	21	ZUNILITO	12	33	0	45	14	0	1	12	10	8	0	45	4	0	0	21	20	45
21		<b>TOTONICAPÁN</b>	<b>711</b>	<b>1,025</b>	<b>10</b>	<b>1,746</b>	<b>1,049</b>	<b>20</b>	<b>24</b>	<b>244</b>	<b>179</b>	<b>199</b>	<b>11</b>	<b>1,746</b>	<b>216</b>	<b>0</b>	<b>0</b>	<b>33</b>	<b>1,497</b>	<b>1,746</b>
	1	MOMOSTENANGO	162	239	5	406	244	8	7	49	31	45	2	406	46	0	0	9	351	406
	2	SAN ANDRÉS XECUL	29	68	0	97	46	0	0	27	19	5	0	97	16	0	0	1	80	97
	3	SAN BARTOLO	16	8	0	24	15	0	0	0	1	8	0	24	0	0	0	0	24	24
	4	SAN CRISTÓBAL TOTONICAPÁN	44	70	1	115	53	1	0	20	17	22	2	115	21	0	0	5	89	115
	5	SAN FRANCISCO EL ALTO	70	115	1	186	90	2	4	28	30	31	1	186	31	0	0	4	151	186
	6	SANTA LUCÍA LA REFORMA	42	31	0	73	42	1	0	2	5	3	0	73	3	0	0	0	70	73
	7	SANTA MARÍA CHIQUIMULA	84	122	1	207	122	4	7	44	16	12	2	207	37	0	0	2	168	207
	8	TOTONICAPÁN	264	372	2	638	437	4	6	54	60	73	4	638	62	0	0	12	564	638
22		<b>ZACAPA</b>	<b>374</b>	<b>523</b>	<b>20</b>	<b>917</b>	<b>547</b>	<b>18</b>	<b>7</b>	<b>72</b>	<b>124</b>	<b>137</b>	<b>12</b>	<b>917</b>	<b>0</b>	<b>0</b>	<b>0</b>	<b>285</b>	<b>432</b>	<b>917</b>
	1	CABAÑAS	19	22	4	45	34	3	0	1	2	4	1	45	0	0	0	4	41	45
	2	ESTANZUELA	17	21	0	38	19	0	1	4	6	6	2	38	0	0	0	15	23	38
	3	GUALÁN	57	92	3	152	91	5	2	14	18	21	1	152	0	0	0	44	108	152
	4	HUITÉ	12	21	0	33	24	2	0	2	4	1	0	33	0	0	0	7	26	33
	5	LA UNIÓN	69	66	0	135	113	0	0	6	9	7	0	135	0	0	0	22	113	135
	6	RÍO HONDO	18	33	1	52	24	1	0	9	12	6	0	52	0	0	0	26	26	52
	7	SAN DIEGO	17	14	0	31	20	0	0	2	2	7	0	31	0	0	0	10	21	31
	8	SAN JORGE	12	16	0	28	18	1	0	1	0	8	0	28	0	0	0	9	19	28
	9	TECULUTÁN	36	54	0	90	34	2	4	11	14	25	0	90	0	0	0	47	43	90
	10	USUMATLÁN	15	31	0	46	23	0	0	3	10	10	0	46	0	0	0	19	27	46
	11	ZACAPA	102	153	12	267	147	4	0	19	47	42	8	267	0	0	0	82	185	267

**1**   
**Jennifer Patricia Balcárcel de León**  
Gestor de Registro Central de las Personas I  
**Registro Central de las Personas**  
Sede Central, Guatemala, Guatemala

  
Lic. Rafael Arturo Andrade Barillas  
Jefe de Registro Civil de las Personas  
**Registro Central de las Personas**  
Sede Central, RENAP, Guatemala, Guatemala

**1**   
**Caren Artila Guzman Sagastume**  
Registrador Central de las Personas  
Sede Central, RENAP, Guatemala, Guatemala

  
Licenciado Juan Antonio Rodríguez Montenegro  
Subdirector de Registro Civil de las Personas  
**Registro Central de las Personas**  
Sede Central, RENAP, Guatemala, Guatemala

# **ANEXO V**



**REGISTRO CENTRAL DE LAS PERSONAS  
 SEGUIMIENTO TEMÁTICO INSTITUCIONAL 2021  
 INSCRIPCIONES DE NACIMIENTO REALIZADAS  
 MES REPORTADO: MAYO**

D	M	Departamento / municipio	Sexo				Población beneficiada													Total	
			Mujeres	Hombres	No definido	Total	Niños						Juventud 14 - 30	Adultos 31 - 60	Tercera Edad 61 años en adelante	No definido					
							0	1	2	3	4	5					6 - 13				
7		<b>GUATEMALA</b>	<b>2,223</b>	<b>2,084</b>	<b>1</b>	<b>4,310</b>	<b>4,075</b>	<b>0</b>	<b>0</b>	<b>96</b>	<b>0</b>	<b>0</b>	<b>0</b>	<b>0</b>	<b>97</b>	<b>35</b>	<b>5</b>	<b>2</b>	<b>0</b>	<b>4,310</b>	
	1	AMATILÁN	148	129	0	277	277	0	0	0	0	0	0	0	0	0	0	0	0	0	277
	2	CHINAUTLA	48	37	0	85	84	0	0	0	0	0	0	0	0	1	0	0	0	0	85
	3	CHUARRANCHO	11	17	0	28	28	0	0	0	0	0	0	0	0	0	0	0	0	0	28
	4	FRAJANES	29	21	0	50	50	0	0	0	0	0	0	0	0	0	0	0	0	0	50
	5	GUATEMALA	1,284	1,255	0	2,539	2,315	0	0	93	0	0	92	33	5	1	0	0	0	0	2,539
	6	MIXCO	90	89	0	179	170	0	0	3	0	0	4	1	0	1	0	0	0	0	179
	7	PALENCIA	44	35	0	79	79	0	0	0	0	0	0	0	0	0	0	0	0	0	79
	8	SAN JOSÉ DEL GOLFO	5	4	0	9	9	0	0	0	0	0	0	0	0	0	0	0	0	0	9
	9	SAN JOSÉ PINULA	69	46	0	115	115	0	0	0	0	0	0	0	0	0	0	0	0	0	115
	10	SAN JUAN SACATEPÉQUEZ	139	101	0	240	240	0	0	0	0	0	0	0	0	0	0	0	0	0	240
	11	SAN MIGUEL PETAPA	57	52	0	109	109	0	0	0	0	0	0	0	0	0	0	0	0	0	109
	12	SAN PEDRO AYAMPUC	16	10	0	26	26	0	0	0	0	0	0	0	0	0	0	0	0	0	26
	13	SAN PEDRO SACATEPÉQUEZ	28	31	0	59	59	0	0	0	0	0	0	0	0	0	0	0	0	0	59
	14	SAN RAYMUNDO	33	31	1	65	65	0	0	0	0	0	0	0	0	0	0	0	0	0	65
	15	SANTA CATARINA PINULA	29	35	0	64	64	0	0	0	0	0	0	0	0	0	0	0	0	0	64
	16	VILLA CAÑALES	60	57	0	117	117	0	0	0	0	0	0	0	0	0	0	0	0	0	117
	17	VILLA NUEVA	133	136	0	269	268	0	0	0	0	0	1	0	0	0	0	0	0	0	269
8		<b>HUEHUETENANGO</b>	<b>1,113</b>	<b>1,111</b>	<b>0</b>	<b>2,224</b>	<b>2,218</b>	<b>0</b>	<b>0</b>	<b>0</b>	<b>0</b>	<b>0</b>	<b>1</b>	<b>1</b>	<b>4</b>	<b>0</b>	<b>0</b>	<b>0</b>	<b>0</b>	<b>2,224</b>	
	1	AGUACATÁN	42	41	0	83	83	0	0	0	0	0	0	0	0	0	0	0	0	0	83
	2	CHIANTLA	75	64	0	139	139	0	0	0	0	0	0	0	0	0	0	0	0	0	139
	3	COLATENANGO	9	15	0	24	24	0	0	0	0	0	0	0	0	0	0	0	0	0	24
	4	CONCEPCIÓN HUISTA	19	15	0	34	34	0	0	0	0	0	0	0	0	0	0	0	0	0	34
	5	CUILCO	56	69	0	125	125	0	0	0	0	0	0	0	0	0	0	0	0	0	125
	6	HUEHUETENANGO	90	104	0	194	192	0	0	0	0	0	0	1	1	0	0	0	0	0	194
	7	JACALTENANGO	37	31	0	68	68	0	0	0	0	0	0	0	0	0	0	0	0	0	68
	8	LA DEMOCRACIA	48	46	0	94	94	0	0	0	0	0	0	0	0	0	0	0	0	0	94
	9	LA LIBERTAD	34	40	0	74	74	0	0	0	0	0	0	0	0	0	0	0	0	0	74
	10	MALACATANCITO	18	24	0	42	42	0	0	0	0	0	0	0	0	0	0	0	0	0	42
	11	NENÓN	29	26	0	55	54	0	0	0	0	0	0	0	1	0	0	0	0	0	55
	12	PETATÁN	1	6	0	7	7	0	0	0	0	0	0	0	0	0	0	0	0	0	7
	13	SAN ANTONIO HUISTA	10	10	0	20	20	0	0	0	0	0	0	0	0	0	0	0	0	0	20
	14	SAN GASPAR IXCHIL	8	20	0	28	28	0	0	0	0	0	0	0	0	0	0	0	0	0	28
	15	SAN ILDEFONSO IXTAAHUACÁN	57	51	0	108	108	0	0	0	0	0	0	0	0	0	0	0	0	0	108
	16	SAN JUAN AITÁN	30	27	0	57	57	0	0	0	0	0	0	0	0	0	0	0	0	0	57
	17	SAN JUAN IXCOY	29	27	0	56	56	0	0	0	0	0	0	0	0	0	0	0	0	0	56
	18	SAN MATEO IXTATÁN	53	62	0	115	115	0	0	0	0	0	0	0	0	0	0	0	0	0	115
	19	SAN MIGUEL ACATÁN	64	65	0	129	129	0	0	0	0	0	0	0	0	0	0	0	0	0	129
	20	SAN PEDRO NECTA	40	27	0	67	67	0	0	0	0	0	0	0	0	0	0	0	0	0	67
	21	SAN PEDRO SOLOMA	50	35	0	85	83	0	0	0	0	0	1	0	1	0	0	0	0	0	85
	22	SAN RAFAEL LA INDEPENDENCIA	18	22	0	40	39	0	0	0	0	0	0	0	1	0	0	0	0	0	40
	23	SAN RAFAEL PETZAL	7	11	0	18	18	0	0	0	0	0	0	0	1	0	0	0	0	0	18
	24	SAN SEBASTIÁN COATÁN	12	16	0	28	28	0	0	0	0	0	0	0	0	0	0	0	0	0	28
	25	SAN SEBASTIÁN HUEHUETENANGO	33	29	0	62	62	0	0	0	0	0	0	0	0	0	0	0	0	0	62
	26	SANTA ANA HUISTA	7	8	0	15	15	0	0	0	0	0	0	0	0	0	0	0	0	0	15
	27	SANTA BÁRBARA	45	37	0	82	82	0	0	0	0	0	0	0	0	0	0	0	0	0	82
	28	SANTA CRUZ BARILLAS	82	74	0	156	156	0	0	0	0	0	0	0	0	0	0	0	0	0	156
	29	SANTA EULALIA	43	49	0	92	92	0	0	0	0	0	0	0	0	0	0	0	0	0	92
	30	SANTIAGO CHIMALTENANGO	9	7	0	16	16	0	0	0	0	0	0	0	0	0	0	0	0	0	16
	31	TECTITÁN	9	4	0	13	13	0	0	0	0	0	0	0	0	0	0	0	0	0	13
	32	TODOS SANTOS CUCHUMATÁN	39	32	0	71	71	0	0	0	0	0	0	0	0	0	0	0	0	0	71
	33	UNIÓN CANTINIL	10	17	0	27	27	0	0	0	0	0	0	0	0	0	0	0	0	0	27
9		<b>IZABAL</b>	<b>256</b>	<b>270</b>	<b>0</b>	<b>526</b>	<b>523</b>	<b>0</b>	<b>0</b>	<b>1</b>	<b>0</b>	<b>0</b>	<b>0</b>	<b>0</b>	<b>1</b>	<b>1</b>	<b>0</b>	<b>0</b>	<b>0</b>	<b>526</b>	
	1	EL ESTOR	28	36	0	64	64	0	0	0	0	0	0	0	0	0	0	0	0	0	64
	2	LIVINGSTON	45	45	0	90	90	0	0	0	0	0	0	0	0	0	0	0	0	0	90
	3	LOS AMATES	25	19	0	44	44	0	0	0	0	0	0	0	0	0	0	0	0	0	44
	4	MORALES	56	61	0	117	116	0	0	0	0	0	0	0	0	1	0	0	0	0	117
	5	FUERTO BARRIOS	102	109	0	211	209	0	0	1	0	0	0	0	1	0	0	0	0	0	211
10		<b>JALAPA</b>	<b>327</b>	<b>356</b>	<b>0</b>	<b>683</b>	<b>682</b>	<b>0</b>	<b>0</b>	<b>1</b>	<b>0</b>	<b>0</b>	<b>0</b>	<b>0</b>	<b>0</b>	<b>0</b>	<b>0</b>	<b>0</b>	<b>0</b>	<b>683</b>	
	1	JALAPA	233	254	0	487	486	0	0	1	0	0	0	0	0	0	0	0	0	0	487
	2	MATAQUESCUINTLA	26	26	0	51	51	0	0	0	0	0	0	0	0	0	0	0	0	0	51
	3	MONJAS	8	12	0	20	20	0	0	0	0	0	0	0	0	0	0	0	0	0	20
	4	SAN CARLOS ALZATATE	12	18	0	30	30	0	0	0	0	0	0	0	0	0	0	0	0	0	30
	5	SAN LUIS JILOTEPEQUE	10	8	0	18	18	0	0	0	0	0	0	0	0	0	0	0	0	0	18
	6	SAN MANUEL CHAPARRÓN	1	3	0	4	4	0	0	0	0	0	0	0	0	0	0	0	0	0	4
	7	SAN PEDRO PINULA	37	36	0	73	73	0	0	0	0	0	0	0	0	0	0	0	0	0	73
11		<b>JUTIAPA</b>	<b>363</b>	<b>382</b>	<b>0</b>	<b>745</b>	<b>734</b>	<b>0</b>	<b>0</b>	<b>0</b>	<b>0</b>	<b>0</b>	<b>1</b>	<b>2</b>	<b>7</b>	<b>1</b>	<b>0</b>	<b>0</b>	<b>0</b>	<b>745</b>	
	1	AGUA BLANCA	5	10	0	15	14	0	0	0	0	0	0	0	1	0	0	0	0	0	



**REGISTRO CENTRAL DE LAS PERSONAS  
SEGUIMIENTO TEMÁTICO INSTITUCIONAL 2021  
INSCRIPCIONES DE NACIMIENTO REALIZADAS  
MES REPORTADO: MAYO**

D	M	Departamento / municipio	Sexo				Población beneficiada										Total	
			Mujeres	Hombres	No definido	Total	Niñez						Juventud 14 - 30	Adultos 31 - 60	Tercera Edad 61 años en adelante	No definido		
							0	1	2	3	4	5						6 - 13
12		<b>PETEN</b>	<b>459</b>	<b>458</b>	<b>0</b>	<b>917</b>	<b>911</b>	<b>0</b>	<b>0</b>	<b>1</b>	<b>0</b>	<b>0</b>	<b>1</b>	<b>3</b>	<b>0</b>	<b>1</b>	<b>0</b>	<b>917</b>
	1	DOLORES	27	15	0	42	41	0	0	1	0	0	0	0	0	0	0	42
	2	EL CHAL	7	10	0	17	17	0	0	0	0	0	0	0	0	0	0	17
	3	FLORES	22	21	0	43	43	0	0	0	0	0	0	0	0	0	0	43
	4	LA LIBERTAD	51	82	0	133	133	0	0	0	0	0	0	0	0	0	0	133
	5	LAS CRUCES	25	24	0	49	49	0	0	0	0	0	0	0	0	0	0	49
	6	MELCHOR DE MENCOS	18	23	0	41	39	0	0	0	0	0	1	0	1	0	0	41
	7	POPTÚN	61	62	0	123	122	0	0	0	0	0	1	0	0	0	0	123
	8	SAN ANDRÉS	6	13	0	19	19	0	0	0	0	0	0	0	0	0	0	19
	9	SAN BENITO	96	75	0	171	170	0	0	0	0	0	1	0	0	0	0	171
	10	SAN FRANCISCO	8	16	0	24	24	0	0	0	0	0	0	0	0	0	0	24
	11	SAN JOSÉ	6	3	0	9	9	0	0	0	0	0	0	0	0	0	0	9
	12	SAN LUIS	38	33	0	71	71	0	0	0	0	0	0	0	0	0	0	71
	13	SANTA ANA	16	11	0	27	26	0	0	0	0	0	1	0	0	0	0	27
	14	SAYAXCHE	78	70	0	148	148	0	0	0	0	0	0	0	0	0	0	148
13		<b>QUETZALTENANGO</b>	<b>695</b>	<b>664</b>	<b>0</b>	<b>1,359</b>	<b>1,349</b>	<b>0</b>	<b>0</b>	<b>0</b>	<b>0</b>	<b>0</b>	<b>1</b>	<b>2</b>	<b>4</b>	<b>3</b>	<b>0</b>	<b>1,359</b>
	1	ALMOLONGA	7	14	0	21	21	0	0	0	0	0	0	0	0	0	0	21
	2	CABRICÁN	19	20	0	39	39	0	0	0	0	0	0	0	0	0	0	39
	3	CAJOLÁ	16	15	0	31	31	0	0	0	0	0	0	0	0	0	0	31
	4	CANTEL	18	22	0	40	40	0	0	0	0	0	0	0	0	0	0	40
	5	COATEPEQUE	127	124	0	251	251	0	0	0	0	0	0	0	0	0	0	251
	6	COLOMBA	31	30	0	61	61	0	0	0	0	0	0	0	0	0	0	61
	7	CONCEPCIÓN CHIQUIRICHAPA	16	16	0	32	32	0	0	0	0	0	0	0	0	0	0	32
	8	EL PALMAR	22	16	0	38	38	0	0	0	0	0	0	0	0	0	0	38
	9	FLORES COSTA CUCA	13	15	0	28	20	0	0	0	0	0	1	4	3	0	0	28
	10	GÉNOVA	22	26	0	48	48	0	0	0	0	0	0	0	0	0	0	48
	11	HUITÁN	15	20	0	35	35	0	0	0	0	0	0	0	0	0	0	35
	12	LA ESPERANZA	13	12	0	25	25	0	0	0	0	0	0	0	0	0	0	25
	13	OLINTEPEQUE	15	12	0	27	27	0	0	0	0	0	0	0	0	0	0	27
	14	OSTUNCALCO	67	45	0	112	112	0	0	0	0	0	0	0	0	0	0	112
	15	PALESTINA DE LOS ALTOS	14	13	0	27	27	0	0	0	0	0	0	0	0	0	0	27
	16	QUETZALTENANGO	186	175	0	361	360	0	0	0	0	0	1	0	0	0	0	361
	17	SALCAJÁ	11	14	0	25	25	0	0	0	0	0	0	0	0	0	0	25
	18	SAN CARLOS SIJA	20	9	0	29	29	0	0	0	0	0	0	0	0	0	0	29
	19	SAN FRANCISCO LA UNIÓN	6	5	0	11	11	0	0	0	0	0	0	0	0	0	0	11
	20	SAN MARTÍN SACATEPÉQUEZ	33	34	0	67	67	0	0	0	0	0	0	0	0	0	0	67
	21	SAN MATEO	2	6	0	8	8	0	0	0	0	0	0	0	0	0	0	8
	22	SAN MIGUEL SIGÜILÁ	7	8	0	15	15	0	0	0	0	0	0	0	0	0	0	15
	23	SIBILIA	2	3	0	5	5	0	0	0	0	0	0	0	0	0	0	5
	24	ZUHIL	13	10	0	23	22	0	0	0	0	0	1	0	0	0	0	23
14		<b>QUICHÉ</b>	<b>884</b>	<b>956</b>	<b>0</b>	<b>1,840</b>	<b>1,834</b>	<b>0</b>	<b>0</b>	<b>2</b>	<b>0</b>	<b>0</b>	<b>2</b>	<b>2</b>	<b>0</b>	<b>0</b>	<b>0</b>	<b>1,840</b>
	1	CANILLA	13	14	0	27	27	0	0	0	0	0	0	0	0	0	0	27
	2	CHAJUL	38	44	0	82	82	0	0	0	0	0	0	0	0	0	0	82
	3	CHICAMÁN	23	24	0	47	47	0	0	0	0	0	0	0	0	0	0	47
	4	CHICHÉ	36	44	0	80	80	0	0	0	0	0	0	0	0	0	0	80
	5	CHICHICASTENANGO	62	56	0	118	118	0	0	0	0	0	0	0	0	0	0	118
	6	CHINIQUE	11	19	0	30	30	0	0	0	0	0	0	0	0	0	0	30
	7	CUNÉN	50	45	0	95	95	0	0	0	0	0	0	0	0	0	0	95
	8	IXCÁN	96	99	0	195	195	0	0	0	0	0	0	0	0	0	0	195
	9	JOYABAJ	117	134	0	251	245	0	0	2	0	0	2	2	0	0	0	251
	10	NEBAJ	49	68	0	117	117	0	0	0	0	0	0	0	0	0	0	117
	11	PACHALUM	4	4	0	8	8	0	0	0	0	0	0	0	0	0	0	8
	12	PATZITE	19	15	0	34	34	0	0	0	0	0	0	0	0	0	0	34
	13	SACAPULAS	54	32	0	86	86	0	0	0	0	0	0	0	0	0	0	86
	14	SAN ANDRÉS SAJCABAJÁ	27	28	0	55	55	0	0	0	0	0	0	0	0	0	0	55
	15	SAN ANTONIO ILOTENANGO	28	26	0	54	54	0	0	0	0	0	0	0	0	0	0	54
	16	SAN BARTOLOMÉ JOCOTENANGO	11	21	0	32	32	0	0	0	0	0	0	0	0	0	0	32
	17	SAN JUAN COTZAL	25	17	0	42	42	0	0	0	0	0	0	0	0	0	0	42
	18	SAN PEDRO JOCOPILAS	33	45	0	78	78	0	0	0	0	0	0	0	0	0	0	78
	19	SANTA CRUZ DEL QUICHÉ	68	78	0	146	146	0	0	0	0	0	0	0	0	0	0	146
	20	USPANTÁN	88	98	0	186	186	0	0	0	0	0	0	0	0	0	0	186
	21	ZACUALPA	32	45	0	77	77	0	0	0	0	0	0	0	0	0	0	77
15		<b>RETALHULEU</b>	<b>270</b>	<b>287</b>	<b>0</b>	<b>557</b>	<b>554</b>	<b>0</b>	<b>0</b>	<b>0</b>	<b>0</b>	<b>0</b>	<b>1</b>	<b>1</b>	<b>0</b>	<b>1</b>	<b>0</b>	<b>557</b>
	1	CHAMPERICO	34	24	0	58	58	0	0	0	0	0	0	0	0	0	0	58
	2	EL ASINTAL	23	21	0	44	44	0	0	0	0	0	0	0	0	0	0	44
	3	NUEVO SAN CARLOS	28	26	0	54	54	0	0	0	0	0	0	0	0	0	0	54
	4	RETALHULEU	100	115	0	215	213	0	0	0	0	0	1	1	0	0	0	215
	5	SAN ANDRÉS VILLA SECA	36	42	0	78	78	0	0	0	0	0	0	0	0	0	0	78
	6	SAN FELIPE RETALHULEU	14	15	0	29	29	0	0	0	0	0	0	0	0	0	0	29
	7	SAN MARTÍN ZAPOTITLÁN	7	10	0	17	16	0	0	0	0	0	0	0	1	0	0	17
	8	SAN SEBASTIÁN	19	20	0	39	39	0	0	0	0	0	0	0	0	0	0	39
	9	SANTA CRUZ MULLÚ	9	14	0	23	23	0	0	0	0	0	0	0	0	0	0	23





**REGISTRO CENTRAL DE LAS PERSONAS  
 SEGUIMIENTO TEMÁTICO INSTITUCIONAL 2021  
 INSCRIPCIONES DE NACIMIENTO REALIZADAS  
 MES REPORTADO: MAYO**

D	M	Departamento / municipio	Sexo				Edad											Total	
			Mujeres	Hombres	No definido	Total	Niñez						Juventud	Adultos	Tercera Edad 61 años en adelante	No definido			
							0	1	2	3	4	5					6 - 13		14 - 30
20		<b>SUCHITEPEQUEZ</b>	<b>414</b>	<b>441</b>	<b>0</b>	<b>855</b>	<b>853</b>	<b>0</b>	<b>0</b>	<b>0</b>	<b>0</b>	<b>0</b>	<b>0</b>	<b>1</b>	<b>0</b>	<b>1</b>	<b>0</b>	<b>0</b>	<b>855</b>
	1	CHICACAO	37	49	0	86	86	0	0	0	0	0	0	0	0	0	0	0	86
	2	CUYOTENANGO	18	16	0	34	34	0	0	0	0	0	0	0	0	0	0	0	34
	3	MAZATENANGO	115	138	0	253	252	0	0	0	0	0	1	0	0	0	0	0	253
	4	PATULUL	14	27	0	41	41	0	0	0	0	0	0	0	0	0	0	0	41
	5	PUEBLO NUEVO	6	5	0	11	11	0	0	0	0	0	0	0	0	0	0	0	11
	6	RÍO BRAVO	11	11	0	22	22	0	0	0	0	0	0	0	0	0	0	0	22
	7	SAMAYAC	10	16	0	26	26	0	0	0	0	0	0	0	0	0	0	0	26
	8	SAN ANTONIO SUCHITEPEQUEZ	40	37	0	77	77	0	0	0	0	0	0	0	0	0	0	0	77
	9	SAN BERNARDINO	17	16	0	33	33	0	0	0	0	0	0	0	0	0	0	0	33
	10	SAN FRANCISCO ZAPOTITLÁN	18	16	0	34	33	0	0	0	0	0	0	0	1	0	0	0	34
	11	SAN GABRIEL	6	4	0	10	10	0	0	0	0	0	0	0	0	0	0	0	10
	12	SAN JOSÉ EL ÍDOLO	6	7	0	13	13	0	0	0	0	0	0	0	0	0	0	0	13
	13	SAN JOSÉ LA MÁQUINA	24	27	0	51	51	0	0	0	0	0	0	0	0	0	0	0	51
	14	SAN JUAN BAUTISTA	8	6	0	14	14	0	0	0	0	0	0	0	0	0	0	0	14
	15	SAN LORENZO	6	4	0	10	10	0	0	0	0	0	0	0	0	0	0	0	10
	16	SAN MIGUEL PANÁN	10	6	0	16	16	0	0	0	0	0	0	0	0	0	0	0	16
	17	SAN PABLO JOCOPILAS	7	13	0	20	20	0	0	0	0	0	0	0	0	0	0	0	20
	18	SANTA BÁRBARA	22	13	0	35	35	0	0	0	0	0	0	0	0	0	0	0	35
	19	SANTO DOMINGO SUCHITEPEQUEZ	24	16	0	40	40	0	0	0	0	0	0	0	0	0	0	0	40
	20	SANTO TOMÁS LA UNIÓN	7	9	0	16	16	0	0	0	0	0	0	0	0	0	0	0	16
	21	ZUNILITO	8	5	0	13	13	0	0	0	0	0	0	0	0	0	0	0	13
21		<b>TOTONICAPÁN</b>	<b>398</b>	<b>402</b>	<b>0</b>	<b>800</b>	<b>799</b>	<b>0</b>	<b>0</b>	<b>0</b>	<b>0</b>	<b>0</b>	<b>0</b>	<b>0</b>	<b>1</b>	<b>0</b>	<b>0</b>	<b>800</b>	
	1	MOMOSTENANGO	85	81	0	166	166	0	0	0	0	0	0	0	0	0	0	0	166
	2	SAN ANDRÉS XECUL	23	19	0	42	42	0	0	0	0	0	0	0	0	0	0	0	42
	3	SAN BARTOLO	6	5	0	11	11	0	0	0	0	0	0	0	0	0	0	0	11
	4	SAN CRISTÓBAL TOTONICAPÁN	22	20	0	42	41	0	0	0	0	0	0	0	1	0	0	0	42
	5	SAN FRANCISCO EL ALTO	34	39	0	73	73	0	0	0	0	0	0	0	0	0	0	0	73
	6	SANTA LUCÍA LA REFORMA	26	19	0	45	45	0	0	0	0	0	0	0	0	0	0	0	45
	7	SANTA MARÍA CHIQUIMULA	43	43	0	86	86	0	0	0	0	0	0	0	0	0	0	0	86
	8	TOTONICAPÁN	159	176	0	335	335	0	0	0	0	0	0	0	0	0	0	0	335
22		<b>ZACAPA</b>	<b>188</b>	<b>201</b>	<b>0</b>	<b>389</b>	<b>386</b>	<b>0</b>	<b>0</b>	<b>0</b>	<b>0</b>	<b>0</b>	<b>0</b>	<b>0</b>	<b>1</b>	<b>2</b>	<b>0</b>	<b>0</b>	<b>389</b>
	1	CABAÑAS	8	9	0	17	17	0	0	0	0	0	0	0	0	0	0	0	17
	2	ESTANZUELA	8	5	0	13	13	0	0	0	0	0	0	0	0	0	0	0	13
	3	GUALÁN	21	33	0	54	54	0	0	0	0	0	0	0	0	0	0	0	54
	4	HUITÉ	8	9	0	17	17	0	0	0	0	0	0	0	0	0	0	0	17
	5	LA UNIÓN	43	34	0	77	77	0	0	0	0	0	0	0	0	0	0	0	77
	6	RÍO HONDO	10	9	0	19	19	0	0	0	0	0	0	0	0	0	0	0	19
	7	SAN DIEGO	13	7	0	20	20	0	0	0	0	0	0	0	0	0	0	0	20
	8	SAN JORGE	8	8	0	16	16	0	0	0	0	0	0	0	0	0	0	0	16
	9	TECULUTÁN	13	15	0	28	28	0	0	0	0	0	0	0	0	0	0	0	28
	10	USUMATLÁN	4	12	0	16	16	0	0	0	0	0	0	0	0	0	0	0	16
	11	ZACAPA	52	60	0	112	109	0	0	0	0	0	0	1	2	0	0	0	112

1   
**Jennifer Patricia de León**  
 Gestor de Registro Central de las Personas  
 Registro Central de las Personas  
 Sede Central, Guatemala, Guatemala

1   
**Lic. Rafael Arturo Andrade Barillas**  
 Jefe de Registro Civil de las Personas  
 Registro Central de las Personas  
 Sede Central, RENAP, Guatemala, Guatemala

1   
**Caren Orfilla Guzmán Sagastum**  
 Registrador Central de las Personas  
 Registro Central de las Personas  
 Sede Central, RENAP, Guatemala, Guatemala

  
**Lic. Juan Pablo Toledo Montenegro**  
 Subdirector de Registro Civil de las Personas  
 Registro Central de las Personas  
 Sede Central, RENAP, Guatemala, Guatemala

Firma y sello de la máxima autoridad de la dependencia

# **ANEXO VI**

**REGISTRO CENTRAL DE LAS PERSONAS  
 SEGUIMIENTO TEMÁTICO INSTITUCIONAL 2021  
 INSCRIPCIONES EXTEMPORÁNEAS DE NACIMIENTO REALIZADAS  
 MES REPORTADO: MAYO**

D	M	Departamento / municipio	Sexo				Edad										Total	
			Mujeres	Hombres	No definido	Total	Niñez						Juventud 14 a 30 años	Adultos 31 a 60 años	Tercera Edad 61 años en adelante	No definido		
							0	1	2	3	4	5						6 - 13
		<b>República de Guatemala</b>	<b>3,958</b>	<b>3,896</b>	<b>0</b>	<b>7,854</b>	<b>7,140</b>	<b>0</b>	<b>0</b>	<b>334</b>	<b>0</b>	<b>0</b>	<b>198</b>	<b>87</b>	<b>39</b>	<b>56</b>	<b>0</b>	<b>7,854</b>
1		<b>Alta Verapaz</b>	<b>578</b>	<b>554</b>	<b>0</b>	<b>1,132</b>	<b>1,091</b>	<b>0</b>	<b>0</b>	<b>23</b>	<b>0</b>	<b>0</b>	<b>6</b>	<b>3</b>	<b>4</b>	<b>5</b>	<b>0</b>	<b>1,132</b>
	1	Chahal	8	5	0	13	13	0	0	0	0	0	0	0	0	0	0	13
	2	Chisec	39	53	0	92	90	0	0	0	0	0	1	1	0	0	0	92
	3	Cobán	82	75	0	157	146	0	0	6	0	0	2	1	2	0	0	157
	4	Fray Bartolomé De Las Casas	46	36	0	82	80	0	0	1	0	0	1	0	0	0	0	82
	5	Lanquín	10	8	0	18	17	0	0	1	0	0	0	0	0	0	0	18
	6	Panzós	55	47	0	102	97	0	0	3	0	0	2	0	0	0	0	102
	7	Raxruhá	15	16	0	31	31	0	0	0	0	0	0	0	0	0	0	31
	8	San Cristóbal Verapaz	14	10	0	24	24	0	0	0	0	0	0	0	0	0	0	24
	9	San Juan Chamelco	24	23	0	47	45	0	0	2	0	0	0	0	0	0	0	47
	10	San Miguel Tucurú	27	35	0	62	61	0	0	0	0	0	0	1	0	0	0	62
	11	San Pedro Carchá	125	119	0	244	229	0	0	9	0	0	1	1	0	4	0	244
	12	Santa Catalina La Tinta	25	26	0	51	51	0	0	0	0	0	0	0	0	0	0	51
	13	Santa Cruz Verapaz	10	11	0	21	21	0	0	0	0	0	0	0	0	0	0	21
	14	Santa María Cahabón	52	41	0	93	92	0	0	1	0	0	0	0	0	0	0	93
	15	Senahú	25	40	0	65	64	0	0	0	0	0	0	0	1	0	0	65
	16	Tactic	16	7	0	23	23	0	0	0	0	0	0	0	0	0	0	23
	17	Tamahú	5	2	0	7	7	0	0	0	0	0	0	0	0	0	0	7
2		<b>Baja Verapaz</b>	<b>61</b>	<b>66</b>	<b>0</b>	<b>127</b>	<b>123</b>	<b>0</b>	<b>0</b>	<b>2</b>	<b>0</b>	<b>0</b>	<b>0</b>	<b>0</b>	<b>0</b>	<b>2</b>	<b>0</b>	<b>127</b>
	1	Cubulco	16	16	0	32	31	0	0	1	0	0	0	0	0	0	0	32
	2	Granados	4	2	0	6	6	0	0	1	0	0	0	0	0	0	0	6
	3	Purulhá	29	30	0	59	58	0	0	0	0	0	0	0	1	0	0	59
	4	Rabinal	2	6	0	8	8	0	0	0	0	0	0	0	0	0	0	8
	5	Salamá	8	6	0	14	13	0	0	0	0	0	0	0	1	0	0	14
	6	San Jerónimo	0	2	0	2	2	0	0	0	0	0	0	0	0	0	0	2
	7	San Miguel Chicaj	1	1	0	2	2	0	0	0	0	0	0	0	0	0	0	2
	8	Santa Cruz El Chol	1	3	0	4	4	0	0	0	0	0	0	0	0	0	0	4
3		<b>Chimaltenango</b>	<b>108</b>	<b>111</b>	<b>0</b>	<b>219</b>	<b>209</b>	<b>0</b>	<b>0</b>	<b>4</b>	<b>0</b>	<b>0</b>	<b>2</b>	<b>2</b>	<b>0</b>	<b>2</b>	<b>0</b>	<b>219</b>
	1	Acatenango	4	4	0	8	7	0	0	0	0	0	0	1	0	0	0	8
	2	Chimaltenango	9	13	0	22	19	0	0	1	0	0	1	0	0	1	0	22
	3	El Tejar	3	2	0	5	3	0	0	2	0	0	0	0	0	0	0	5
	4	Patzún	9	10	0	19	19	0	0	0	0	0	0	0	0	0	0	19
	5	Patzún	10	6	0	16	16	0	0	0	0	0	0	0	0	0	0	16
	6	Pochuta	1	0	0	1	1	0	0	0	0	0	0	0	0	0	0	1
	7	San Andrés Itzapa	1	1	0	2	1	0	0	0	0	0	0	0	1	0	0	2
	8	San Jose Poaquil	8	5	0	13	13	0	0	0	0	0	0	0	0	0	0	13
	9	San Juan Comalapa	8	7	0	15	15	0	0	0	0	0	0	0	0	0	0	15
	10	San Martín Jilotepeque	14	12	0	26	26	0	0	0	0	0	0	0	0	0	0	26
	11	San Pedro Yepocapa	4	6	0	10	9	0	0	0	0	0	1	0	0	0	0	10
	12	Santa Apolonia	6	2	0	8	8	0	0	0	0	0	0	0	0	0	0	8
	13	Tecpán Guatemala	25	39	0	64	63	0	0	1	0	0	0	0	0	0	0	64
	14	Zaragoza	6	4	0	10	9	0	0	0	0	0	0	1	0	0	0	10
4		<b>Chiquimula</b>	<b>209</b>	<b>227</b>	<b>0</b>	<b>436</b>	<b>423</b>	<b>0</b>	<b>0</b>	<b>5</b>	<b>0</b>	<b>0</b>	<b>8</b>	<b>0</b>	<b>0</b>	<b>0</b>	<b>0</b>	<b>436</b>
	1	Camotán	26	36	0	62	62	0	0	0	0	0	0	0	0	0	0	62
	2	Chiquimula	35	34	0	69	65	0	0	4	0	0	0	0	0	0	0	69
	3	Esquipulas	14	16	0	30	29	0	0	1	0	0	0	0	0	0	0	30
	4	Ipala	1	4	0	5	5	0	0	0	0	0	0	0	0	0	0	5
	5	Jocotán	100	103	0	203	196	0	0	0	0	0	7	0	0	0	0	203
	6	Olopa	20	22	0	42	42	0	0	0	0	0	0	0	0	0	0	42
	7	Quezaltepeque	3	3	0	6	6	0	0	0	0	0	0	0	0	0	0	6
	8	San Jacinto	2	6	0	8	7	0	0	0	0	0	1	0	0	0	0	8
	9	San José La Arada	0	1	0	1	1	0	0	0	0	0	0	0	0	0	0	1
	10	San Juan Ermita	8	2	0	10	10	0	0	0	0	0	0	0	0	0	0	10
5		<b>El Progreso</b>	<b>14</b>	<b>21</b>	<b>0</b>	<b>35</b>	<b>33</b>	<b>0</b>	<b>0</b>	<b>0</b>	<b>0</b>	<b>0</b>	<b>0</b>	<b>1</b>	<b>1</b>	<b>0</b>	<b>0</b>	<b>35</b>
	1	El Jicaro	0	1	0	1	1	0	0	0	0	0	0	0	0	0	0	1
	2	Guastatoya	3	3	0	6	6	0	0	0	0	0	0	0	0	0	0	6
	3	San Agustín Acasaguastlán	5	9	0	14	14	0	0	0	0	0	0	0	0	0	0	14
	4	San Antonio La Paz	2	3	0	5	4	0	0	0	0	0	0	1	0	0	0	5
	5	San Cristóbal Acasaguastlán	1	2	0	3	3	0	0	0	0	0	0	0	0	0	0	3
	6	Sanarate	2	1	0	3	3	0	0	0	0	0	0	0	0	0	0	3
	7	Sansare	1	2	0	3	2	0	0	0	0	0	0	0	1	0	0	3
6		<b>Escuintla</b>	<b>147</b>	<b>169</b>	<b>0</b>	<b>316</b>	<b>281</b>	<b>0</b>	<b>0</b>	<b>16</b>	<b>0</b>	<b>0</b>	<b>11</b>	<b>3</b>	<b>1</b>	<b>4</b>	<b>0</b>	<b>316</b>
	1	Escuintla	29	19	0	48	42	0	0	3	0	0	1	1	4	1	0	48
	2	Guanagazapa	0	2	0	2	2	0	0	0	0	0	0	0	0	0	0	2
	3	Izapa	1	6	0	7	7	0	0	0	0	0	0	0	0	0	0	7
	4	La Democracia	5	13	0	18	15	0	0	2	0	0	1	0	0	0	0	18
	5	La Gamera	10	10	0	20	17	0	0	1	0	0	1	1	0	0	0	20
	6	Masagua	8	8	0	16	14	0	0	0	0	0	2	0	0	0	0	16
	7	Nueva Concepción	6	14	0	20	18	0	0	0	0	0	0	1	1	0	0	20
	8	Palín	7	14	0	21	20	0	0	1	0	0	0	0	0	0	0	21
	9	Puerto San José	19	15	0	34	27	0	0	5	0	0	1	0	0	1	0	34
	10	San Vicente Pacaya	3	7	0	10	9	0	0	0	0	0	0	0	0	1	0	10
	11	Santa Lucía Cotzumalguapa	37	27	0	64	59	0	0	2	0	0	2	1	0	0	0	64
	12	Sipacate	2	5	0	7	7	0	0	0	0	0	0	0	0	0	0	7
	13	Siquinalá	6	13	0	19	16	0	0	1	0	0	2	0	0	0	0	19
	14	Tiquisate	14	16	0	30	28	0	0	1	0	0	1	0	0	0	0	30

*[Handwritten signatures and initials in blue ink]*

**REGISTRO CENTRAL DE LAS PERSONAS  
SEGUIMIENTO TEMÁTICO INSTITUCIONAL 2021  
INSCRIPCIONES EXTEMPORÁNEAS DE NACIMIENTO REALIZADAS  
MES REPORTADO: MAYO**

D	M	Departamento / municipio	Sexo				Edad											Total
			Mujeres	Hombres	No definido	Total	Niñez							Juventud 14 a 30 años	Adultos 31 a 60 años	Tercera Edad 61 años en adelante	No definido	
							0	1	2	3	4	5	6 - 13					
7		<b>Guatemala</b>	<b>469</b>	<b>428</b>	<b>0</b>	<b>897</b>	<b>801</b>	<b>0</b>	<b>0</b>	<b>44</b>	<b>0</b>	<b>0</b>	<b>23</b>	<b>19</b>	<b>1</b>	<b>9</b>	<b>0</b>	<b>897</b>
	1	Amatitlán	21	14	0	35	30	0	0	1	0	0	2	2	0	0	0	35
	2	Chinautla	16	20	0	36	21	0	0	3	0	0	3	5	0	4	0	36
	3	Chuarancho	3	1	0	4	4	0	0	0	0	0	0	0	0	0	0	4
	4	Frajanes	4	4	0	8	8	0	0	0	0	0	0	0	0	0	0	8
	5	Guatemala	233	227	0	460	414	0	0	30	0	0	8	6	0	2	0	460
	6	Mixco	32	19	0	51	43	0	0	4	0	0	3	0	0	1	0	51
	7	Palencia	10	10	0	20	20	0	0	0	0	0	0	0	0	0	0	20
	8	San José Del Golfo	1	1	0	2	1	0	0	1	0	0	0	0	0	0	0	2
	9	San José Pinula	13	9	0	22	22	0	0	0	0	0	0	0	0	0	0	22
	10	San Juan Sacatepéquez	36	39	0	75	70	0	0	2	0	0	2	1	0	0	0	75
	11	San Miguel Petapa	15	10	0	25	24	0	0	1	0	0	0	0	0	0	0	25
	12	San Pedro Ayampuc	5	3	0	8	8	0	0	0	0	0	0	0	0	0	0	8
	13	San Pedro Sacatepéquez	8	10	0	18	18	0	0	0	0	0	0	0	0	0	0	18
	14	San Raymundo	7	15	0	22	18	0	0	0	0	0	2	2	0	0	0	22
	15	Santa Catarina Pinula	5	5	0	10	10	0	0	0	0	0	0	0	0	0	0	10
	16	Villa Canales	24	14	0	38	34	0	0	1	0	0	0	3	0	0	0	38
	17	Villa Nueva	36	27	0	63	56	0	0	1	0	0	3	0	1	2	0	63
8		<b>Huehuetenango</b>	<b>583</b>	<b>563</b>	<b>0</b>	<b>1,146</b>	<b>1,050</b>	<b>0</b>	<b>0</b>	<b>43</b>	<b>0</b>	<b>0</b>	<b>26</b>	<b>12</b>	<b>7</b>	<b>8</b>	<b>0</b>	<b>1,146</b>
	1	Aguacatán	10	6	0	16	13	0	0	2	0	0	0	0	0	1	0	16
	2	Chiantla	36	39	0	75	68	0	0	2	0	0	2	0	0	3	0	75
	3	Colotenango	7	2	0	9	9	0	0	0	0	0	0	0	0	0	0	9
	4	Concepción Huista	15	7	0	22	20	0	0	1	0	0	0	1	0	0	0	22
	5	Cuilca	24	18	0	42	36	0	0	4	0	0	2	0	0	0	0	42
	6	Huehuetenango	13	15	0	28	27	0	0	0	0	0	1	0	0	0	0	28
	7	Jacaltenango	10	17	0	27	27	0	0	0	0	0	0	0	0	0	0	27
	8	La Democracia	21	18	0	39	35	0	0	2	0	0	1	0	0	1	0	39
	9	La Libertad	1	3	0	4	2	0	0	0	0	0	0	2	0	0	0	4
	10	Malacatancito	7	2	0	9	9	0	0	0	0	0	0	0	0	0	0	9
	11	Nentón	31	31	0	62	57	0	0	4	0	0	1	0	0	0	0	62
	12	Petátán	4	3	0	7	7	0	0	0	0	0	0	0	0	0	0	7
	13	San Antonio Huista	4	9	0	13	8	0	0	3	0	0	0	1	1	0	0	13
	14	San Gaspar Ixchil	7	3	0	10	9	0	0	0	0	0	1	0	0	0	0	10
	15	San Ildefonso Ixtahuacán	23	29	0	52	51	0	0	0	0	0	0	1	0	0	0	52
	16	San Juan Atitán	6	6	0	12	11	0	0	1	0	0	0	0	0	0	0	12
	17	San Juan Ixcay	8	8	0	16	12	0	0	2	0	0	0	2	0	0	0	16
	18	San Mateo Ixtatán	50	61	0	111	100	0	0	4	0	0	5	1	1	0	0	111
	19	San Miguel Acatán	17	25	0	42	34	0	0	1	0	0	1	0	4	2	0	42
	20	San Pedro Necta	18	12	0	30	29	0	0	0	0	0	1	0	0	0	0	30
	21	San Pedro Soloma	45	45	0	90	85	0	0	4	0	0	1	0	0	0	0	90
	22	San Rafael La Independencia	2	2	0	4	4	0	0	0	0	0	0	0	0	0	0	4
	23	San Rafael Petzal	2	3	0	5	5	0	0	0	0	0	0	0	0	0	0	5
	24	San Sebastián Coatán	3	8	0	11	10	0	0	1	0	0	0	0	0	0	0	11
	25	San Sebastián Huehuetenango	18	11	0	29	28	0	0	0	0	0	1	0	0	0	0	29
	26	Santa Ana Huista	2	1	0	3	3	0	0	0	0	0	0	0	0	0	0	3
	27	Santa Bárbara	13	6	0	19	19	0	0	0	0	0	0	0	0	0	0	19
	28	Santa Cruz Barillas	139	125	0	264	255	0	0	5	0	0	4	0	0	0	0	264
	29	Santa Eulalia	31	28	0	59	54	0	0	2	0	0	1	2	0	0	0	59
	30	Santiago Chimaltenango	1	4	0	5	2	0	0	1	0	0	2	0	0	0	0	5
	31	Techitán	6	3	0	9	4	0	0	3	0	0	1	1	0	0	0	9
	32	Todos Santos Cuchumatán	3	9	0	12	9	0	0	1	0	0	1	0	0	1	0	12
	33	Unión Cantinil	6	4	0	10	8	0	0	0	0	0	0	1	1	0	0	10
9		<b>Izabal</b>	<b>161</b>	<b>138</b>	<b>0</b>	<b>299</b>	<b>273</b>	<b>0</b>	<b>0</b>	<b>13</b>	<b>0</b>	<b>0</b>	<b>7</b>	<b>0</b>	<b>2</b>	<b>4</b>	<b>0</b>	<b>299</b>
	1	El Estor	68	47	0	115	105	0	0	7	0	0	2	0	0	1	0	115
	2	Livingston	38	25	0	63	57	0	0	2	0	0	1	0	1	2	0	63
	3	Los Amates	20	30	0	50	47	0	0	0	0	0	1	0	1	1	0	50
	4	Morales	22	20	0	42	37	0	0	3	0	0	2	0	0	0	0	42
	5	Puerto Barrios	13	16	0	29	27	0	0	1	0	0	1	0	0	0	0	29
10		<b>Jalapa</b>	<b>62</b>	<b>63</b>	<b>0</b>	<b>125</b>	<b>117</b>	<b>0</b>	<b>0</b>	<b>3</b>	<b>0</b>	<b>0</b>	<b>5</b>	<b>0</b>	<b>0</b>	<b>0</b>	<b>0</b>	<b>125</b>
	1	Jalapa	26	28	0	54	52	0	0	2	0	0	0	0	0	0	0	54
	2	Mataquescuintla	3	5	0	8	8	0	0	0	0	0	0	0	0	0	0	8
	3	Monjas	2	1	0	3	3	0	0	0	0	0	0	0	0	0	0	3
	4	San Carlos Alzatate	0	4	0	4	4	0	0	0	0	0	0	0	0	0	0	4
	5	San Luis Jilotepeque	3	1	0	4	4	0	0	0	0	0	0	0	0	0	0	4
	6	San Pedro Pinula	28	24	0	52	46	0	0	1	0	0	5	0	0	0	0	52
11		<b>Jutiapa</b>	<b>19</b>	<b>19</b>	<b>0</b>	<b>38</b>	<b>36</b>	<b>0</b>	<b>0</b>	<b>0</b>	<b>0</b>	<b>0</b>	<b>1</b>	<b>0</b>	<b>0</b>	<b>1</b>	<b>0</b>	<b>38</b>
	1	Asunción Mita	1	1	0	2	2	0	0	0	0	0	0	0	0	0	0	2
	2	Atescatempa	2	1	0	3	3	0	0	0	0	0	0	0	0	0	0	3
	3	Comapa	2	1	0	3	3	0	0	0	0	0	0	0	0	0	0	3
	4	Conguaco	5	2	0	7	7	0	0	0	0	0	0	0	0	0	0	7
	5	El Adelanto	1	1	0	2	2	0	0	0	0	0	0	0	0	0	0	2
	6	Jalpatagua	2	2	0	4	4	0	0	0	0	0	0	0	0	0	0	4
	7	Jutiapa	3	7	0	10	8	0	0	0	0	0	1	0	0	1	0	10
	8	Moyuta	1	2	0	3	3	0	0	0	0	0	0	0	0	0	0	3
	9	Pasaco	0	1	0	1	1	0	0	0	0	0	0	0	0	0	0	1
	10	San José Acatempa	1	0	0	1	1	0	0	0	0	0	0	0	0	0	0	1
	11	Yupiltepeque	1	1	0	2	2	0	0	0	0	0	0	0	0	0	0	2

*[Handwritten signatures and initials in blue ink]*




**REGISTRO CENTRAL DE LAS PERSONAS  
 SEGUIMIENTO TEMÁTICO INSTITUCIONAL 2021  
 INSCRIPCIONES EXTEMPORÁNEAS DE NACIMIENTO REALIZADAS  
 MES REPORTADO: MAYO**

D	M	Departamento / municipio	Sexo				Edad											Total
			Mujeres	Hombres	No definido	Total	Niñez						Juventud 14 a 30 años	Adultos 31 a 60 años	Tercera Edad 61 años en adelante	No definido		
							0	1	2	3	4	5					6 - 13	
17		<b>San Marcos</b>	<b>349</b>	<b>376</b>	<b>0</b>	<b>725</b>	<b>576</b>	<b>0</b>	<b>0</b>	<b>65</b>	<b>0</b>	<b>0</b>	<b>47</b>	<b>24</b>	<b>8</b>	<b>5</b>	<b>0</b>	<b>725</b>
	1	Ayulla	3	3	0	6	5	0	0	1	0	0	0	0	0	0	0	6
	2	Catarina	5	12	0	17	16	0	0	1	0	0	0	0	0	0	0	17
	3	Comitancillo	12	15	0	27	27	0	0	0	0	0	0	0	0	0	0	27
	4	Concepción Tutuapa	93	89	0	182	139	0	0	23	0	0	18	2	0	0	0	182
	5	El Quetzal	3	3	0	6	2	0	0	0	0	0	4	0	0	0	0	6
	6	El Tumbador	3	8	0	11	10	0	0	0	0	0	0	1	0	0	0	11
	7	Esquipulas Palo Gordo	0	4	0	4	4	0	0	0	0	0	0	0	0	0	0	4
	8	Ixchiguan	4	4	0	8	6	0	0	0	0	0	1	0	0	1	0	8
	9	La Blanca	2	4	0	6	5	0	0	1	0	0	0	0	0	0	0	6
	10	La Reforma	1	3	0	4	3	0	0	0	0	0	1	0	0	0	0	4
	11	Malacatán	42	39	0	81	68	0	0	8	0	0	5	0	0	0	0	81
	12	Nuevo Progreso	2	1	0	3	3	0	0	0	0	0	0	0	0	0	0	3
	13	Ocosingo	2	3	0	5	5	0	0	0	0	0	0	0	0	0	0	5
	14	Pajapita	6	4	0	10	8	0	0	1	0	0	1	0	0	0	0	10
	15	Río Blanco	1	3	0	4	4	0	0	0	0	0	0	0	0	0	0	4
	16	San Antonio Sacatepéquez	3	4	0	7	6	0	0	1	0	0	0	0	0	0	0	7
	17	San Cristóbal Cucho	0	1	0	1	1	0	0	0	0	0	0	0	0	0	0	1
	18	San José El Rodeo	6	7	0	13	12	0	0	1	0	0	0	0	0	0	0	13
	19	San José Ojetenam	5	11	0	16	10	0	0	3	0	0	2	1	0	0	0	16
	20	San Lorenzo	1	1	0	2	2	0	0	0	0	0	0	0	0	0	0	2
	21	San Marcos	8	5	0	13	11	0	0	0	0	0	0	2	0	0	0	13
	22	San Miguel Ixtahuacán	31	17	0	48	47	0	0	1	0	0	0	0	0	0	0	48
	23	San Pablo	11	14	0	25	17	0	0	2	0	0	4	0	1	0	0	25
	24	San Pedro Sacatepéquez	8	4	0	12	11	0	0	1	0	0	0	0	0	0	0	12
	25	San Rafael Pie De La Cuesta	1	1	0	2	1	0	0	0	0	0	0	0	1	0	0	2
	26	Sibinal	8	9	0	17	15	0	0	1	0	0	1	0	0	0	0	17
	27	Sipacapa	7	2	0	9	9	0	0	0	0	0	0	0	0	0	0	9
	28	Tacaná	48	67	0	115	71	0	0	10	0	0	10	20	4	0	0	115
	29	Tajumulco	20	33	0	53	43	0	0	7	0	0	0	0	1	2	0	53
	30	Tejulia	13	5	0	18	15	0	0	3	0	0	0	0	0	0	0	18
18		<b>Santa Rosa</b>	<b>33</b>	<b>28</b>	<b>0</b>	<b>61</b>	<b>49</b>	<b>0</b>	<b>0</b>	<b>8</b>	<b>0</b>	<b>0</b>	<b>4</b>	<b>0</b>	<b>0</b>	<b>0</b>	<b>0</b>	<b>61</b>
	1	Barberena	6	0	0	6	3	0	0	1	0	0	2	0	0	0	0	6
	2	Casillas	1	2	0	3	1	0	0	0	0	0	2	0	0	0	0	3
	3	Chiquimulilla	7	5	0	12	10	0	0	2	0	0	0	0	0	0	0	12
	4	Cuilapa	1	1	0	2	2	0	0	0	0	0	0	0	0	0	0	2
	5	Guazacapán	3	2	0	5	5	0	0	0	0	0	0	0	0	0	0	5
	6	Nueva Santa Rosa	1	1	0	2	1	0	0	1	0	0	0	0	0	0	0	2
	7	Pueblo Nuevo Viñas	1	4	0	5	5	0	0	0	0	0	0	0	0	0	0	5
	8	San Juan Tecuaco	2	1	0	3	2	0	0	1	0	0	0	0	0	0	0	3
	9	San Rafael Las Flores	0	3	0	3	3	0	0	0	0	0	0	0	0	0	0	3
	10	Santa Cruz Naranjo	0	1	0	1	1	0	0	0	0	0	0	0	0	0	0	1
	11	Santa María Ixhuatán	0	1	0	1	1	0	0	0	0	0	0	0	0	0	0	1
	12	Santa Rosa De Lima	2	1	0	3	3	0	0	0	0	0	0	0	0	0	0	3
	13	Taxisco	9	6	0	15	12	0	0	3	0	0	0	0	0	0	0	15
19		<b>Solalá</b>	<b>83</b>	<b>91</b>	<b>0</b>	<b>174</b>	<b>159</b>	<b>0</b>	<b>0</b>	<b>8</b>	<b>0</b>	<b>0</b>	<b>4</b>	<b>2</b>	<b>0</b>	<b>1</b>	<b>0</b>	<b>174</b>
	1	Concepción	3	0	0	3	3	0	0	0	0	0	0	0	0	0	0	3
	2	Nahualá	13	8	0	21	18	0	0	1	0	0	0	1	0	0	0	21
	3	Panajachel	0	1	0	1	1	0	0	0	0	0	0	0	0	0	0	1
	4	San Andrés Semelabaj	3	2	0	5	3	0	0	1	0	0	1	0	0	0	0	5
	5	San Antonio Palopó	2	3	0	5	3	0	0	2	0	0	0	0	0	0	0	5
	6	San Juan La Laguna	0	2	0	2	2	0	0	0	0	0	0	0	0	0	0	2
	7	San Lucas Tolimán	7	6	0	13	13	0	0	0	0	0	0	0	0	0	0	13
	8	San Pablo La Laguna	1	0	0	1	1	0	0	0	0	0	0	0	0	0	0	1
	9	San Pedro La Laguna	0	1	0	1	1	0	0	0	0	0	0	0	0	0	0	1
	10	Santa Catarina Ixtahuacán	12	11	0	23	21	0	0	1	0	0	1	0	0	0	0	23
	11	Santa Catarina Palopó	2	1	0	3	3	0	0	0	0	0	0	0	0	0	0	3
	12	Santa Clara La Laguna	0	2	0	2	1	0	0	1	0	0	0	0	0	0	0	2
	13	Santa Lucía Utatlán	7	8	0	15	14	0	0	0	0	0	1	0	0	0	0	15
	14	Santiago Atitlán	2	6	0	8	7	0	0	0	0	0	1	0	0	0	0	8
	15	Solalá	31	40	0	71	68	0	0	2	0	0	1	0	0	0	0	71
20		<b>Suchitepequez</b>	<b>138</b>	<b>130</b>	<b>0</b>	<b>268</b>	<b>240</b>	<b>0</b>	<b>0</b>	<b>17</b>	<b>0</b>	<b>0</b>	<b>5</b>	<b>4</b>	<b>2</b>	<b>0</b>	<b>0</b>	<b>268</b>
	1	Chicacao	26	29	0	55	50	0	0	5	0	0	0	0	0	0	0	55
	2	Cuyotenango	6	8	0	14	13	0	0	1	0	0	0	0	0	0	0	14
	3	Mazatenango	21	26	0	47	44	0	0	3	0	0	0	0	0	0	0	47
	4	Patulul	13	13	0	26	22	0	0	3	0	0	1	0	0	0	0	26
	5	Pueblo Nuevo	5	2	0	7	7	0	0	0	0	0	0	0	0	0	0	7
	6	Río Bravo	2	2	0	4	4	0	0	0	0	0	0	0	0	0	0	4
	7	Samayac	5	8	0	13	9	0	0	0	0	0	1	3	0	0	0	13
	8	San Antonio Suchitepequez	17	13	0	30	29	0	0	1	0	0	0	0	0	0	0	30
	9	San Bernardino	0	1	0	1	1	0	0	0	0	0	0	0	0	0	0	1
	10	San Francisco Zapotitlán	3	4	0	7	6	0	0	1	0	0	0	0	0	0	0	7
	11	San Gabriel	0	1	0	1	1	0	0	0	0	0	0	0	0	0	0	1
	12	San José El Gallo	0	2	0	2	2	0	0	0	0	0	0	0	0	0	0	2
	13	San José La Máquina	1	2	0	3	0	0	0	1	0	0	2	0	0	0	0	3
	14	San Juan Bautista	1	0	0	1	1	0	0	0	0	0	0	0	0	0	0	1
	15	San Lorenzo	2	0	0	2	2	0	0	0	0	0	0	0	0	0	0	2
	16	San Miguel Panán	4	4	0	8	8	0	0	0	0	0	0	0	0	0	0	8
	17	San Pablo Jocopilas	5	2	0	7	6	0	0	0	0	0	0	1	0	0	0	7
	18	Santa Bárbara	11	5	0	16	14	0	0	2	0	0	0	0	0	0	0	16
	19	Santo Domingo Suchitepequez	13	5	0	18	15	0	0	0	0	0	1	1	0	0	0	18



**REGISTRO CENTRAL DE LAS PERSONAS  
SEGUIMIENTO TEMÁTICO INSTITUCIONAL 2021  
INSCRIPCIONES EXTEMPORÁNEAS DE NACIMIENTO REALIZADAS  
MES REPORTADO: MAYO**

D	M	Departamento / municipio	Sexo				Población beneficiada											
			Mujeres	Hombres	No definido	Total	Niñez						Juventud	Adultos	Tercera Edad	No definido	Total	
							0	1	2	3	4	5	6 - 13	14 a 30 años	31 a 60 años			61 años en adelante
21		<b>Totonicapán</b>	135	120	0	255	226	0	0	14	0	0	9	2	1	3	0	255
	1	Momostenango	40	44	0	84	71	0	0	5	0	0	3	2	1	2	0	84
	2	San Andrés Xecul	1	0	0	1	1	0	0	0	0	0	0	0	0	0	0	1
	3	San Bartolo	3	0	0	3	3	0	0	0	0	0	0	0	0	0	0	3
	4	San Cristóbal Totonicapán	7	5	0	12	12	0	0	0	0	0	0	0	0	0	0	12
	5	San Francisco El Alto	8	2	0	10	8	0	0	1	0	0	1	0	0	0	0	10
	6	Santa Lucía La Reforma	12	4	0	16	15	0	0	1	0	0	0	0	0	0	0	16
	7	Santa María Chiquimula	23	16	0	39	31	0	0	4	0	0	3	0	0	1	0	39
	8	Totonicapán	41	49	0	90	85	0	0	3	0	0	2	0	0	0	0	90
22		<b>Zacapa</b>	72	71	0	143	133	0	0	8	0	0	1	0	0	1	0	143
	1	Cabañas	7	8	0	15	13	0	0	2	0	0	0	0	0	0	0	15
	2	Estanzuela	1	2	0	3	3	0	0	0	0	0	0	0	0	0	0	3
	3	Gualán	23	17	0	40	36	0	0	3	0	0	1	0	0	0	0	40
	4	Huité	4	4	0	8	7	0	0	1	0	0	0	0	0	0	0	8
	5	La Unión	17	13	0	30	30	0	0	0	0	0	0	0	0	0	0	30
	6	Río Hondo	1	3	0	4	4	0	0	0	0	0	0	0	0	0	0	4
	7	San Jorge	0	2	0	2	2	0	0	0	0	0	0	0	0	0	0	2
	8	Teculután	0	4	0	4	4	0	0	0	0	0	0	0	0	0	0	4
	9	Usumatán	2	2	0	4	4	0	0	0	0	0	0	0	0	0	0	4
	10	Zacapa	17	16	0	33	30	0	0	2	0	0	0	0	0	1	0	33

1   
**Jennifer Patricia Balcárcel de León**  
Gestor de Registro Central de las Personas I  
Registro Central de las Personas  
Sede Central, Guatemala, Guatemala

1   
**RENAP**  
Lic. Rafael Arturo Andrade Barillas  
Jefe de Registro Civil de las Personas  
Registro Central de las Personas  
Sede Central, RENAP, Guatemala, Guatemala

1   
**RENAP**  
Caren Orfilia Guzmán Sagastun  
Registrador Central de las Personas  
Registro Central de las Personas  
Sede Central, RENAP, Guatemala, Guatemala


  
**RENAP**  
Licenciado Juan Ramón Toledo Montenegro  
Subdirector de Registro Central de las Personas  
Registro Central de las Personas  
Sede Central, RENAP, Guatemala, Guatemala

# **ANEXO VII**

**REGISTRO CENTRAL DE LAS PERSONAS**  
**INFORME DE SEGUIMIENTO TEMÁTICO INSTITUCIONAL 2021**  
**DESGLOSE DE INSCRIPCIONES DE HECHOS Y ACTOS REGISTRALES POR TIPO DE EVENTO**  
**MES REPORTADO: MAYO**

No.	Meta	Meta							Población beneficiada														
		Unidad de medida	Meta inicial	Meta vigente	Meta ejecutada	Sexo				Edad						Pueblo							
						Mujeres	Hombres	No definido	Total	Niñez			Juventud	Adultos	Tercera Edad	No definido	Total	Maya	Xinca	Garífuna	Mestizos/Ladinos	No indican	Total
0 - 2	3 - 5	6 - 13	14 - 30 años	31 - 60 años	61 años en adelante																		
2.1	Inscripciones de hechos y actos registrales realizadas.	Registro	641,851	641,851	54,668	21,874	32,210	584	54,668	33,082	789	807	6,517	6,573	6,377	523	54,668	1,819	16	8	10,548	42,277	54,668
2.1.1	Adopciones	Registro			11	6	5	0	11	2	3	3	3	0	0	0	11	0	0	0	1	10	11
2.1.2	Ausencia	Registro			1	0	1	0	1	0	0	0	0	1	0	0	1	0	0	0	0	1	1
2.1.3	Aviso extemporáneo de matrimonio	Registro			0	0	0	0	0	0	0	0	0	0	0	0	0	0	0	0	0	0	0
2.1.4	Cambio de nombre	Registro			245	133	112	0	245	15	16	34	86	76	18	0	245	6	0	0	50	189	245
2.1.5	Cambio de régimen matrimonial	Registro			11	0	11	0	11	0	0	0	1	7	0	3	11	0	0	0	7	4	11
2.1.6	Capitulaciones matrimoniales	Registro			61	0	61	0	61	0	0	0	21	35	4	1	61	0	0	0	28	33	61
2.1.7	Cese unión de hecho	Registro			8	0	8	0	8	0	0	0	0	4	0	4	8	0	0	0	5	3	8
2.1.8	Defunción	Registro			9,601	4,134	5,467	0	9,601	633	50	95	729	2,715	5,364	15	9,601	422	7	4	5,263	3,905	9,601
2.1.9	Divorcios	Registro			903	0	903	0	903	1	1	8	169	396	22	306	903	14	0	0	440	449	903
2.1.10	Extranjeros domiciliados	Registro			288	124	164	0	288	0	2	10	86	176	14	0	288	0	0	0	102	186	288
2.1.11	Guatemalteco de origen	Registro			11	6	5	0	11	0	0	0	2	9	0	0	11	0	0	0	5	6	11
2.1.12	Guatemalteco naturalizado	Registro			2	0	2	0	2	0	0	0	0	1	1	0	2	0	0	0	2	0	2
2.1.13	Identificación de notoriedad	Registro			169	101	68	0	169	0	0	0	0	10	154	5	169	0	0	1	69	99	169
2.1.14	Identificación de persona	Registro			681	412	269	0	681	0	2	10	74	331	264	0	681	29	0	2	467	183	681
2.1.15	Inscripción de médico	Registro			0	0	0	0	0	0	0	0	0	0	0	0	0	0	0	0	0	0	0
2.1.16	Interdecepciones	Registro			1	0	1	0	1	0	0	0	0	1	0	0	1	0	0	0	1	0	1
2.1.17	Matrimonios	Registro			7,801	0	7,801	0	7,801	0	0	0	4,954	2,551	293	3	7,801	1,272	9	1	3,939	2,580	7,801
2.1.18	Matrimonio	Registro			229	95	134	0	229	229	0	0	0	0	0	0	229	74	0	0	96	59	229
2.1.19	Muerte presunta	Registro			0	0	0	0	0	0	0	0	0	0	0	0	0	0	0	0	0	0	0
2.1.20	Nacimientos	Registro			32,255	16,027	16,227	1	32,255	31,240	436	311	134	68	66	0	32,255	0	0	0	2	32,253	32,255
2.1.21	Negativa de Nacimientos	Registro			399	0	0	399	399	7	1	19	106	118	147	1	399	0	0	0	0	399	399
2.1.22	Reconocimiento	Registro			1,689	808	881	0	1,689	955	278	315	131	10	0	0	1,689	1	0	0	25	1,663	1,689
2.1.23	Rectificación de partida	Registro			184	0	0	184	184	0	0	0	0	0	0	184	184	0	0	0	0	184	184
2.1.24	Reposición de partida de defunción	Registro			0	0	0	0	0	0	0	0	0	0	0	0	0	0	0	0	0	0	0
2.1.25	Reposición de partida de guatemalteco de origen	Registro			0	0	0	0	0	0	0	0	0	0	0	0	0	0	0	0	0	0	0
2.1.26	Reposición de partida de guatemalteco naturalizado	Registro			0	0	0	0	0	0	0	0	0	0	0	0	0	0	0	0	0	0	0
2.1.27	Reposición de partida de libro	Registro			54	27	27	0	54	0	0	0	1	31	22	0	54	0	0	0	0	54	54
2.1.28	Reposición de partida de matrimonio	Registro			3	0	3	0	3	0	0	0	0	2	1	3	3	0	0	0	1	2	3
2.1.29	Reposición de partida de unión de hecho	Registro			0	0	0	0	0	0	0	0	0	0	0	0	0	0	0	0	0	0	0
2.1.30	Reposición de partida de divorcio	Registro			0	0	0	0	0	0	0	0	0	0	0	0	0	0	0	0	0	0	0
2.1.31	Reposición de partida de extranjero domiciliado	Registro			0	0	0	0	0	0	0	0	0	0	0	0	0	0	0	0	0	0	0
2.1.32	Tuteles	Registro			3	1	2	0	3	0	0	2	1	0	0	0	3	0	0	0	0	3	3
2.1.33	Unión de hecho	Registro			58	0	58	0	58	0	0	0	19	33	6	0	58	1	0	0	45	12	58

1   
**Jennifer Patricia Balcárcel de León**  
 Gestor de Registro Central de las Personas I  
 Registro Central de las Personas  
 Sede Central, Guatemala, Guatemala

1   
**Lic. Rafael Arturo Andrade Barillas**  
 Jefe de Registro Civil de las Personas  
 Registro Central de las Personas  
 Sede Central, RENAP, Guatemala, Guatemala

1   
**Caren Orfilla Guzmán Sagastum**  
 Registrador Central de las Personas  
 Registro Central de las Personas  
 Sede Central, RENAP, Guatemala, Guatemala

# **ANEXO VIII**

REGISTRO CENTRAL DE LAS PERSONAS  
CERTIFICACIONES DE HECHOS Y ACTOS REGISTRALES EMITIDAS  
DESGLASE POR PAÍS, DEPARTAMENTO Y MUNICIPIO  
AÑO 2021  
MES REPORTADO: MAYO

P	D	M	País/Departamento / municipio	Enero	Febrero	Marzo	Abril	Mayo	Junio	Julio	Agosto	Septiembre	Octubre	Noviembre	Diciembre	Total
			<b>Total general</b>	<b>520,004</b>	<b>563,354</b>	<b>488,815</b>	<b>391,747</b>	<b>395,238</b>	<b>0</b>	<b>0</b>	<b>0</b>	<b>0</b>	<b>0</b>	<b>0</b>	<b>395,238</b>	<b>2,359,140</b>
1			<b>ESPAÑA</b>	<b>0</b>	<b>0</b>	<b>0</b>	<b>0</b>	<b>0</b>	<b>0</b>	<b>0</b>	<b>0</b>	<b>0</b>	<b>0</b>	<b>0</b>	<b>0</b>	<b>0</b>
			Madrid, Ajalvir	0	0	0	0	0	0	0	0	0	0	0	0	0
2			<b>ESTADOS UNIDOS DE AMÉRICA</b>	<b>1,874</b>	<b>2,444</b>	<b>3,491</b>	<b>3,528</b>	<b>3,465</b>	<b>0</b>	<b>0</b>	<b>0</b>	<b>0</b>	<b>0</b>	<b>0</b>	<b>3,465</b>	<b>15,024</b>
			Atlanta, Georgia	204	168	208	210	282	0	0	0	0	0	0	0	1,072
			Chicago, Illinois	264	319	462	434	430	0	0	0	0	0	0	0	1,909
			Denver, Colorado	69	77	123	132	105	0	0	0	0	0	0	0	506
			Houston, Texas	352	363	522	499	430	0	0	0	0	0	0	0	2,166
			Los Angeles	184	288	311	442	427	0	0	0	0	0	0	0	1,652
			Maryland	258	620	735	640	746	0	0	0	0	0	0	0	2,999
			Miami, Florida	158	265	360	394	279	0	0	0	0	0	0	0	1,456
			New York	249	269	413	414	434	0	0	0	0	0	0	0	1,779
			Phoenix, Arizona	25	112	161	133	130	0	0	0	0	0	0	0	561
			San Bernardino, California	133	163	195	192	202	0	0	0	0	0	0	0	924
3			<b>REPÚBLICA DE GUATEMALA</b>	<b>518,108</b>	<b>540,712</b>	<b>485,324</b>	<b>388,219</b>	<b>391,773</b>	<b>0</b>	<b>0</b>	<b>0</b>	<b>0</b>	<b>0</b>	<b>0</b>	<b>391,773</b>	<b>2,344,136</b>
	1		<b>Alta Verapaz</b>	<b>31,918</b>	<b>37,324</b>	<b>29,342</b>	<b>19,747</b>	<b>20,012</b>	<b>0</b>	<b>0</b>	<b>0</b>	<b>0</b>	<b>0</b>	<b>0</b>	<b>0</b>	<b>138,585</b>
		1	Chahal	828	1,205	1,308	794	389	0	0	0	0	0	0	0	4,524
		2	Chisec	2,491	2,708	2,307	1,821	1,916	0	0	0	0	0	0	0	11,243
		3	Cobán	4,710	5,939	5,173	4,359	4,422	0	0	0	0	0	0	0	26,403
		4	Fray Bartolomé De Las Casas	2,335	3,089	2,074	1,176	1,372	0	0	0	0	0	0	0	10,046
		5	Lanquín	608	1,907	709	344	435	0	0	0	0	0	0	0	4,003
		6	Panós	1,149	1,323	889	803	721	0	0	0	0	0	0	0	4,885
		7	Raxuhá	1,404	1,644	2,073	1,088	1,115	0	0	0	0	0	0	0	7,324
		8	San Cristóbal Verapaz	2,352	2,648	1,588	1,568	1,598	0	0	0	0	0	0	0	9,754
		9	San Juan Chamelco	2,221	2,453	2,171	1,118	1,152	0	0	0	0	0	0	0	9,115
		10	San Miguel Tucurú	728	998	1,149	513	489	0	0	0	0	0	0	0	3,897
		11	San Pedro Carchá	4,198	4,458	3,243	2,267	2,148	0	0	0	0	0	0	0	16,334
		12	Santa Catalina La Tinta	1,435	2,367	1,523	927	919	0	0	0	0	0	0	0	7,171
		13	Santa Cruz Verapaz	1,361	1,418	1,096	737	911	0	0	0	0	0	0	0	5,523
		14	Santa María Cahabón	936	1,200	1,011	678	701	0	0	0	0	0	0	0	4,526
		15	Senahú	1,125	917	1,096	565	534	0	0	0	0	0	0	0	4,237
		16	Tactic	1,253	1,412	1,120	930	883	0	0	0	0	0	0	0	5,598
		17	Tamohú	784	1,640	792	279	307	0	0	0	0	0	0	0	3,802
	2		<b>Baja Verapaz</b>	<b>12,193</b>	<b>13,382</b>	<b>9,714</b>	<b>8,045</b>	<b>7,342</b>	<b>0</b>	<b>0</b>	<b>0</b>	<b>0</b>	<b>0</b>	<b>0</b>	<b>0</b>	<b>50,498</b>
		1	Cubulco	1,557	1,843	1,344	1,192	884	0	0	0	0	0	0	0	6,820
		2	Granados	492	552	468	377	347	0	0	0	0	0	0	0	2,236
		3	Puruhá	948	1,037	887	682	668	0	0	0	0	0	0	0	4,222
		4	Rabinal	2,272	2,488	1,692	1,454	1,469	0	0	0	0	0	0	0	9,375
		5	Salamá	3,962	4,672	3,266	2,883	2,554	0	0	0	0	0	0	0	17,337
		6	San Jerónimo	716	719	541	268	269	0	0	0	0	0	0	0	2,513
		7	San Miguel Chical	1,762	1,514	1,026	843	797	0	0	0	0	0	0	0	5,942
		8	Santa Cruz El Chol	484	557	492	366	354	0	0	0	0	0	0	0	2,253
	3		<b>Chimaltenango</b>	<b>23,720</b>	<b>20,950</b>	<b>18,451</b>	<b>15,775</b>	<b>15,776</b>	<b>0</b>	<b>0</b>	<b>0</b>	<b>0</b>	<b>0</b>	<b>0</b>	<b>0</b>	<b>94,472</b>
		1	Acatenango	867	703	720	574	721	0	0	0	0	0	0	0	3,585
		2	Chimaltenango	5,588	4,768	4,629	4,213	3,994	0	0	0	0	0	0	0	23,192
		3	El Tejar	960	859	698	548	628	0	0	0	0	0	0	0	3,693
		4	Páramos	974	762	633	535	607	0	0	0	0	0	0	0	3,511
		5	Patzún	1,091	1,049	918	702	625	0	0	0	0	0	0	0	4,385
		6	Patzún	2,396	2,142	1,747	1,332	1,185	0	0	0	0	0	0	0	8,802
		7	Pochutá	377	166	286	268	227	0	0	0	0	0	0	0	1,324
		8	San Andrés Itzapa	944	842	724	612	608	0	0	0	0	0	0	0	3,730
		9	San José Poaquil	1,477	1,487	837	665	656	0	0	0	0	0	0	0	5,122
		10	San Juan Comalapa	1,915	1,245	689	832	877	0	0	0	0	0	0	0	5,558
		11	San Martín Jilotepeque	2,011	1,110	1,948	1,556	1,606	0	0	0	0	0	0	0	8,231
		12	San Pedro Yepocapa	1,049	993	976	889	598	0	0	0	0	0	0	0	4,505
		13	Santa Apolonia	843	872	446	437	445	0	0	0	0	0	0	0	3,043
		14	Santa Cruz Balanyá	401	597	436	357	259	0	0	0	0	0	0	0	2,050
		15	Teapán Guatemala	2,160	2,284	1,959	1,752	2,177	0	0	0	0	0	0	0	10,332
		16	Zaragoza	667	1,071	805	503	563	0	0	0	0	0	0	0	3,609
	4		<b>Chiquimula</b>	<b>13,254</b>	<b>15,350</b>	<b>13,041</b>	<b>9,374</b>	<b>9,935</b>	<b>0</b>	<b>0</b>	<b>0</b>	<b>0</b>	<b>0</b>	<b>0</b>	<b>0</b>	<b>60,954</b>
		1	Camotán	1,486	1,807	1,224	779	888	0	0	0	0	0	0	0	6,184
		2	Chiquimula	3,611	4,198	3,644	2,956	3,155	0	0	0	0	0	0	0	17,564
		3	Concepción Las Minas	641	821	642	574	488	0	0	0	0	0	0	0	3,166
		4	Esquipulas	1,744	1,872	1,651	1,389	1,260	0	0	0	0	0	0	0	7,916
		5	Ipala	1,021	1,217	950	690	802	0	0	0	0	0	0	0	4,680
		6	Jocotán	1,204	1,305	1,325	709	1,017	0	0	0	0	0	0	0	5,560
		7	Olapa	528	913	692	519	653	0	0	0	0	0	0	0	3,305
		8	Quezaltepeque	1,008	1,025	982	762	672	0	0	0	0	0	0	0	4,449
		9	San Jacinto	654	755	479	244	346	0	0	0	0	0	0	0	2,478
		10	San José La Arada	859	667	757	357	162	0	0	0	0	0	0	0	2,802
		11	San Juan Emilita	498	770	695	395	492	0	0	0	0	0	0	0	2,850
	5		<b>El Progreso</b>	<b>7,898</b>	<b>8,771</b>	<b>6,774</b>	<b>5,405</b>	<b>5,663</b>	<b>0</b>	<b>0</b>	<b>0</b>	<b>0</b>	<b>0</b>	<b>0</b>	<b>0</b>	<b>34,533</b>
		1	El Jicaro	666	741	411	332	478	0	0	0	0	0	0	0	2,628
		2	Guastatoya	2,105	2,427	1,959	1,578	1,667	0	0	0	0	0	0	0	9,736
		3	Morazán	556	654	392	384	375	0	0	0	0	0	0	0	2,361
		4	San Agustín Acasaguastán	1,261	1,571	1,066	872	968	0	0	0	0	0	0	0	5,738
		5	San Antonio La Paz	629	719	462	348	297	0	0	0	0	0	0	0	2,455
		6	San Cristóbal Acasaguastán	453	421	310	197	201	0	0	0	0	0	0	0	1,582
		7	Sonarate	1,670	1,529	1,352	1,275	1,192	0	0	0	0	0	0	0	7,018
		8	Sonarate	558	729	824	419	485	0	0	0	0	0	0	0	3,015
	6		<b>Escuintla</b>	<b></b>												

**REGISTRO CENTRAL DE LAS PERSONAS**  
**CERTIFICACIONES DE HECHOS Y ACTOS REGISTRALES EMITIDAS**  
**DESGLASE POR PAÍS, DEPARTAMENTO Y MUNICIPIO**  
**AÑO 2021**  
**MES REPORTADO: MAYO**


P	D	M	País/Departamento / municipio	Enero	Febrero	Marzo	Abril	Mayo	Junio	Julio	Agosto	Septiembre	Octubre	Noviembre	Diciembre	Total
7			<b>Guatemala</b>	<b>106,516</b>	<b>99,181</b>	<b>94,686</b>	<b>77,273</b>	<b>82,331</b>	<b>0</b>	<b>0</b>	<b>0</b>	<b>0</b>	<b>0</b>	<b>0</b>	<b>0</b>	<b>457,987</b>
	1		Amatitlán	4,042	4,630	4,391	3,475	3,576	0	0	0	0	0	0	0	20,114
	2		Chinaulta	3,437	3,740	2,695	2,172	2,454	0	0	0	0	0	0	0	14,498
	3		Chuarancho	510	588	452	433	355	0	0	0	0	0	0	0	2,338
	4		Frailes	1,645	1,792	1,559	884	1,040	0	0	0	0	0	0	0	6,920
	5		Guatemala	60,140	54,507	55,087	44,838	48,845	0	0	0	0	0	0	0	263,417
	6		Mixco	3,393	3,253	2,850	2,490	2,396	0	0	0	0	0	0	0	14,382
	7		Patencia	3,331	2,156	1,440	1,033	1,124	0	0	0	0	0	0	0	9,084
	8		San José Del Golfo	1,042	873	667	646	406	0	0	0	0	0	0	0	3,634
	9		San José Pinula	3,306	2,560	2,555	2,001	2,240	0	0	0	0	0	0	0	12,662
	10		San Juan Sacatepéquez	4,072	3,906	3,291	2,873	2,897	0	0	0	0	0	0	0	17,039
	11		San Miguel Petapa	2,779	3,258	2,547	2,279	2,087	0	0	0	0	0	0	0	12,950
	12		San Pedro Ayampuc	1,020	850	916	557	659	0	0	0	0	0	0	0	4,002
	13		San Pedro Sacatepéquez	1,825	1,490	1,155	1,314	1,284	0	0	0	0	0	0	0	7,068
	14		San Raymundo	1,865	1,997	1,716	1,619	1,524	0	0	0	0	0	0	0	8,721
	15		Santa Catarina Pinula	3,224	2,645	3,626	2,214	2,864	0	0	0	0	0	0	0	14,573
	16		Villa Canales	3,188	2,849	2,497	2,173	2,299	0	0	0	0	0	0	0	13,006
	17		Villa Nueva	7,697	8,087	7,242	6,272	6,281	0	0	0	0	0	0	0	35,579
8			<b>Huehuetenango</b>	<b>35,391</b>	<b>40,918</b>	<b>38,573</b>	<b>31,402</b>	<b>32,292</b>	<b>0</b>	<b>0</b>	<b>0</b>	<b>0</b>	<b>0</b>	<b>0</b>	<b>0</b>	<b>178,576</b>
	1		Apuacalán	1,690	1,870	1,925	1,549	1,441	0	0	0	0	0	0	0	8,475
	2		Chiantla	1,427	1,786	1,722	1,302	1,527	0	0	0	0	0	0	0	7,814
	3		Colotenango	817	882	1,072	735	272	0	0	0	0	0	0	0	3,778
	4		Concepción Huista	588	665	596	635	586	0	0	0	0	0	0	0	3,070
	5		Culico	2,085	2,660	2,487	1,731	1,763	0	0	0	0	0	0	0	10,726
	6		Huehuetenango	3,558	3,725	3,136	2,845	2,900	0	0	0	0	0	0	0	16,164
	7		Jacaltenango	1,441	1,519	1,161	1,113	1,520	0	0	0	0	0	0	0	6,754
	8		La Democracia	1,509	2,112	2,130	1,836	1,592	0	0	0	0	0	0	0	9,179
	9		La Libertad	1,007	1,111	1,417	1,095	1,056	0	0	0	0	0	0	0	5,686
	10		Malacatancito	815	844	682	511	681	0	0	0	0	0	0	0	3,533
	11		Merlán	1,072	1,199	1,243	981	1,003	0	0	0	0	0	0	0	5,498
	12		Petalán	151	317	165	164	188	0	0	0	0	0	0	0	985
	13		San Antonio Huista	559	777	665	691	735	0	0	0	0	0	0	0	3,427
	14		San Gaspar Ixcán	431	649	551	454	443	0	0	0	0	0	0	0	2,528
	15		San Ildefonso Itz'atucán	938	978	1,097	785	845	0	0	0	0	0	0	0	4,643
	16		San Juan Atitlán	705	1,002	725	777	748	0	0	0	0	0	0	0	3,977
	17		San Juan Ixcay	1,159	1,645	1,512	1,208	1,356	0	0	0	0	0	0	0	6,880
	18		San Mateo Ixcán	1,533	1,656	1,857	1,019	1,134	0	0	0	0	0	0	0	7,199
	19		San Miguel Acaján	1,012	1,433	1,061	721	994	0	0	0	0	0	0	0	5,221
	20		San Pedro Necta	1,054	1,144	1,062	776	1,010	0	0	0	0	0	0	0	5,046
	21		San Pedro Soloma	1,746	1,714	1,722	1,497	1,491	0	0	0	0	0	0	0	8,220
	22		San Rafael La Independencia	656	891	734	683	595	0	0	0	0	0	0	0	3,559
	23		San Rafael Petzaj	308	445	286	304	283	0	0	0	0	0	0	0	1,626
	24		San Sebastián Coatán	738	857	762	595	596	0	0	0	0	0	0	0	3,548
	25		San Sebastián Huehuetenango	738	891	696	683	727	0	0	0	0	0	0	0	3,735
	26		Santa Ana Huista	526	595	411	305	355	0	0	0	0	0	0	0	2,192
	27		Santa Bárbara	721	888	974	799	680	0	0	0	0	0	0	0	4,062
	28		Santa Cruz Barillas	2,407	2,617	2,531	1,926	2,185	0	0	0	0	0	0	0	11,666
	29		Santa Eulalia	1,696	1,654	1,696	1,243	1,197	0	0	0	0	0	0	0	7,486
	30		Santiago Chimatzenango	359	293	266	241	312	0	0	0	0	0	0	0	1,471
	31		Tectitán	453	638	496	334	482	0	0	0	0	0	0	0	2,403
	32		Todos Santos Cuchumatán	1,002	948	1,000	1,277	888	0	0	0	0	0	0	0	5,115
	33		Unión Cantón	490	513	633	587	687	0	0	0	0	0	0	0	2,910
9			<b>Izabal</b>	<b>11,743</b>	<b>12,816</b>	<b>12,403</b>	<b>9,010</b>	<b>9,191</b>	<b>0</b>	<b>0</b>	<b>0</b>	<b>0</b>	<b>0</b>	<b>0</b>	<b>0</b>	<b>55,163</b>
	1		El Estor	1,733	2,037	2,123	1,386	1,117	0	0	0	0	0	0	0	8,396
	2		Livingston	2,547	2,735	2,462	1,665	2,152	0	0	0	0	0	0	0	11,561
	3		Los Amates	1,389	1,602	1,544	1,091	1,057	0	0	0	0	0	0	0	6,683
	4		Morales	3,391	3,668	3,459	2,633	2,711	0	0	0	0	0	0	0	15,862
	5		Puerto Barrios	2,683	2,774	2,815	2,235	2,154	0	0	0	0	0	0	0	12,661
10			<b>Jalapa</b>	<b>8,355</b>	<b>14,464</b>	<b>11,141</b>	<b>7,791</b>	<b>7,818</b>	<b>0</b>	<b>0</b>	<b>0</b>	<b>0</b>	<b>0</b>	<b>0</b>	<b>0</b>	<b>49,549</b>
	1		Jalapa	1,348	6,106	4,824	3,671	3,597	0	0	0	0	0	0	0	19,546
	2		Mataquecuintla	1,380	1,670	1,251	949	856	0	0	0	0	0	0	0	6,106
	3		Manjás	1,746	1,710	1,643	1,026	1,180	0	0	0	0	0	0	0	7,305
	4		San Carlos Alzatate	1,271	1,631	1,046	513	383	0	0	0	0	0	0	0	4,844
	5		San Luis Jilotepeque	816	1,416	842	563	679	0	0	0	0	0	0	0	4,316
	6		San Manuel Chaparrón	497	506	267	234	302	0	0	0	0	0	0	0	1,806
	7		San Pedro Pinula	1,297	1,425	1,268	835	821	0	0	0	0	0	0	0	5,646
11			<b>Juliyá</b>	<b>22,144</b>	<b>24,720</b>	<b>18,984</b>	<b>15,720</b>	<b>14,989</b>	<b>0</b>	<b>0</b>	<b>0</b>	<b>0</b>	<b>0</b>	<b>0</b>	<b>0</b>	<b>96,577</b>
	1		Agua Blanca	871	768	796	759	702	0	0	0	0	0	0	0	3,896
	2		Asunción Mita	2,521	2,355	1,945	1,530	1,402	0	0	0	0	0	0	0	9,753
	3		Atescatempa	967	1,140	1,010	584	1,016	0	0	0	0	0	0	0	4,717
	4		Comapa	1,034	1,116	841	731	657	0	0	0	0	0	0	0	4,379
	5		Conguaco	644	903	581	477	483	0	0	0	0	0	0	0	3,088
	6		El Adelanto	237	319	196	161	118	0	0	0	0	0	0	0	1,031
	7		El Progreso	1,942	2,010	1,657	1,463	1,295	0	0	0	0	0	0	0	8,367
	8		Jalpatagua	1,198	1,402	1,350	1,011	1,000	0	0	0	0	0	0	0	5,961
	9		Jerez	337	497	249	237	187	0	0	0	0	0	0	0	1,507
	10		Juliyá	6,123	6,786	5,299	4,206	4,078	0	0	0	0	0	0	0	26,492
	11		Mayuta	1,733	2,205	1,303	1,241	1,171	0	0	0	0	0	0	0	7,653
	12		Pasiaco	491	517	409	345	357	0	0	0	0	0	0	0	2,119
	13		Quesada	887	1,131	740	822	697	0	0	0	0	0	0	0	4,277
	14		San José Acatempa													

**REGISTRO CENTRAL DE LAS PERSONAS**  
**CERTIFICACIONES DE HECHOS Y ACTOS REGISTRALES EMITIDAS**  
**DESGLASE POR PAÍS, DEPARTAMENTO Y MUNICIPIO**  
**AÑO 2021**  
**MES REPORTADO: MAYO**

P	D	M	País/Departamento / municipio	Enero	Febrero	Marzo	Abril	Mayo	Junio	Julio	Agosto	Septiembre	Octubre	Noviembre	Diciembre	Total
13			<b>Quetzaltenango</b>	<b>33,315</b>	<b>35,534</b>	<b>30,230</b>	<b>26,153</b>	<b>27,789</b>	<b>0</b>	<b>0</b>	<b>0</b>	<b>0</b>	<b>0</b>	<b>0</b>	<b>0</b>	<b>153,023</b>
	1		Amolonia	532	495	505	443	485	0	0	0	0	0	0	0	2,460
	2		Cabricán	1,112	1,227	910	755	776	0	0	0	0	0	0	0	4,780
	3		Cajalá	461	1,198	813	601	646	0	0	0	0	0	0	0	3,787
	4		Cantel	1,400	1,353	1,125	974	935	0	0	0	0	0	0	0	5,787
	5		Coatepeque	4,019	4,531	3,574	2,992	2,085	0	0	0	0	0	0	0	17,201
	6		Colomba	1,523	1,581	1,212	938	1,006	0	0	0	0	0	0	0	6,300
	7		Concepción Chiquilichapa	961	1,036	647	786	825	0	0	0	0	0	0	0	4,255
	8		El Palmar	1,260	1,084	720	720	742	0	0	0	0	0	0	0	4,526
	9		Flores Costa Cuca	1,042	1,393	845	887	1,201	0	0	0	0	0	0	0	5,388
	10		Génova	1,205	1,485	1,207	926	1,503	0	0	0	0	0	0	0	6,326
	11		Huacán	730	961	488	462	442	0	0	0	0	0	0	0	3,083
	12		La Esperanza	1,278	1,288	1,180	1,177	1,148	0	0	0	0	0	0	0	6,071
	13		Oñitepeque	948	1,049	875	663	832	0	0	0	0	0	0	0	4,387
	14		Oñunicalco	1,988	1,740	1,656	1,355	1,347	0	0	0	0	0	0	0	8,086
	15		Patetina De Las Altas	1,066	1,411	1,172	1,040	887	0	0	0	0	0	0	0	5,576
	16		Quetzaltenango	7,444	5,795	6,627	6,365	7,503	0	0	0	0	0	0	0	33,734
	17		Sacajá	1,040	1,160	942	935	991	0	0	0	0	0	0	0	5,088
	18		San Carlos Sija	1,039	1,526	1,285	998	1,217	0	0	0	0	0	0	0	6,065
	19		San Francisco La Unión	757	738	418	397	411	0	0	0	0	0	0	0	2,721
	20		San Martín Sacatepéquez	555	1,557	1,425	779	801	0	0	0	0	0	0	0	5,117
	21		San Mateo	757	857	689	507	583	0	0	0	0	0	0	0	3,393
	22		San Miguel Sigüilá	845	708	595	374	343	0	0	0	0	0	0	0	2,865
	23		Sibila	701	736	681	524	527	0	0	0	0	0	0	0	3,169
	24		Zunil	612	607	599	555	553	0	0	0	0	0	0	0	2,926
14			<b>Quiché</b>	<b>24,890</b>	<b>28,472</b>	<b>27,470</b>	<b>20,443</b>	<b>21,442</b>	<b>0</b>	<b>0</b>	<b>0</b>	<b>0</b>	<b>0</b>	<b>0</b>	<b>0</b>	<b>123,137</b>
	1		Canilla	480	806	575	546	675	0	0	0	0	0	0	0	3,082
	2		Chajul	1,094	1,048	1,605	993	1,018	0	0	0	0	0	0	0	5,758
	3		Chicamán	805	1,049	934	683	823	0	0	0	0	0	0	0	4,294
	4		Chiché	654	542	517	397	503	0	0	0	0	0	0	0	2,613
	5		Chichicastenango	2,126	2,073	1,748	1,700	1,319	0	0	0	0	0	0	0	8,966
	6		Chinique	535	520	461	349	401	0	0	0	0	0	0	0	2,266
	7		Cunén	929	848	953	737	837	0	0	0	0	0	0	0	4,304
	8		Ixcán	2,489	3,667	5,609	2,561	2,107	0	0	0	0	0	0	0	16,433
	9		Joyabaj	2,448	3,835	2,828	2,138	2,134	0	0	0	0	0	0	0	13,383
	10		Nebaj	2,128	2,046	2,169	1,765	1,800	0	0	0	0	0	0	0	9,908
	11		Pachalum	876	951	897	707	722	0	0	0	0	0	0	0	4,153
	12		Patzún	431	828	497	394	427	0	0	0	0	0	0	0	2,577
	13		Sacapulas	1,128	1,187	1,026	863	1,052	0	0	0	0	0	0	0	5,256
	14		San Andrés Sajcabajá	1,035	1,057	922	762	1,123	0	0	0	0	0	0	0	4,899
	15		San Antonio Itotenango	428	567	502	457	782	0	0	0	0	0	0	0	2,736
	16		San Bartolomé Jocotenango	324	322	294	175	241	0	0	0	0	0	0	0	1,356
	17		San Juan Cotzal	795	734	613	567	601	0	0	0	0	0	0	0	3,310
	18		San Pedro Jacopilas	458	574	474	533	449	0	0	0	0	0	0	0	2,488
	19		Santa Cruz Del Quiché	2,400	2,740	2,216	1,668	1,415	0	0	0	0	0	0	0	10,439
	20		Uspantán	2,179	1,905	1,546	1,304	1,939	0	0	0	0	0	0	0	8,873
	21		Zacualpa	1,148	1,373	1,284	1,144	1,094	0	0	0	0	0	0	0	6,043
15			<b>Retalhuleu</b>	<b>13,054</b>	<b>14,435</b>	<b>10,477</b>	<b>9,523</b>	<b>9,375</b>	<b>0</b>	<b>0</b>	<b>0</b>	<b>0</b>	<b>0</b>	<b>0</b>	<b>0</b>	<b>57,064</b>
	1		Champerico	1,094	1,563	1,007	824	877	0	0	0	0	0	0	0	5,365
	2		El Asintal	1,067	1,087	712	655	685	0	0	0	0	0	0	0	4,206
	3		Nuevo San Carlos	1,728	1,598	1,327	1,043	906	0	0	0	0	0	0	0	6,602
	4		Retalhuleu	3,830	4,594	3,664	3,423	3,095	0	0	0	0	0	0	0	18,606
	5		San Andrés Villa Seca	830	1,876	1,436	1,205	1,237	0	0	0	0	0	0	0	6,584
	6		San Felipe Retalhuleu	730	689	511	454	355	0	0	0	0	0	0	0	2,739
	7		San Martín Zapotitán	1,754	1,101	1,162	818	1,038	0	0	0	0	0	0	0	5,873
	8		San Sebastián	1,276	1,287	723	698	719	0	0	0	0	0	0	0	4,703
	9		Santa Cruz Mulú	745	640	135	403	463	0	0	0	0	0	0	0	2,386
16			<b>Sacatepequez</b>	<b>13,776</b>	<b>12,974</b>	<b>10,715</b>	<b>9,890</b>	<b>10,114</b>	<b>0</b>	<b>0</b>	<b>0</b>	<b>0</b>	<b>0</b>	<b>0</b>	<b>0</b>	<b>57,467</b>
	1		Antigua Guatemala	2,655	2,468	2,023	1,850	2,097	0	0	0	0	0	0	0	11,093
	2		Ciudad Vieja	1,335	1,226	873	716	649	0	0	0	0	0	0	0	4,799
	3		Jocotenango	777	612	544	388	427	0	0	0	0	0	0	0	2,748
	4		Magdalena Milpas Altas	652	595	321	324	402	0	0	0	0	0	0	0	2,294
	5		Pastores	420	388	316	259	337	0	0	0	0	0	0	0	1,720
	6		San Antonio Aguas Calientes	479	344	282	259	263	0	0	0	0	0	0	0	1,627
	7		San Bartolomé Milpas Altas	415	364	340	287	316	0	0	0	0	0	0	0	1,722
	8		San Juan Atoyac	1,197	1,092	933	890	788	0	0	0	0	0	0	0	4,900
	9		San Lucas Sacatepéquez	1,234	1,067	905	775	952	0	0	0	0	0	0	0	4,933
	10		San Miguel Dueñas	594	773	661	622	610	0	0	0	0	0	0	0	3,260
	11		Santa Catarina Barahona	324	642	301	855	461	0	0	0	0	0	0	0	2,583
	12		Santa Lucía Milpas Altas	805	734	690	705	668	0	0	0	0	0	0	0	3,802
	13		Santa María De Jesús	515	541	384	344	420	0	0	0	0	0	0	0	2,204
	14		Sanilogo Sacatepéquez	895	811	779	555	637	0	0	0	0	0	0	0	3,677
	15		Santa Domingo Xenacoj	625	474	360	301	420	0	0	0	0	0	0	0	2,180
	16		Sumpango	854	843	853	760	667	0	0	0	0	0	0	0	3,927
17			<b>San Marcos</b>	<b>42,159</b>	<b>47,270</b>	<b>41,758</b>	<b>33,020</b>	<b>33,475</b>	<b>0</b>	<b>0</b>	<b>0</b>	<b>0</b>	<b>0</b>	<b>0</b>	<b>0</b>	<b>197,682</b>
	1		Ayulá	3,113	1,661	1,366	1,188	1,370	0	0	0	0	0	0	0	8,698
	2		Catalina	1,057	1,352	1,100	929	1,266	0	0	0	0	0	0	0	5,704
	3		Comitanillo	1,918	2,462	1,965	1,685	1,472	0	0	0	0	0	0	0	9,502
	4		Concepción Tutuapa	2,196	2,838	2,276	1,825	1,706	0	0	0	0	0	0	0	10,841
	5		El Quetzal	902	1,001	696	584	643	0	0	0	0	0	0	0	3,826
	6		El Tumbador	913	1,229	1,006	634	672	0	0	0	0	0	0	0	4,454
	7		Esquipulas Palo Gordo	1,069	1,367	1,879	1,284	1,215	0	0	0	0	0	0	0	6,814
	8		Ichiguán	1,054	1,368	1,292	1,153	1,216	0	0	0	0	0	0	0	6,083
	9		La Blanca	1,432	1,789	1,323	1,002	1,037	0	0	0	0	0	0	0	6,583
	10		La Reforma	894	947	741	758	873	0	0	0	0	0	0	0	4,213
	11		Malacatán	3,335	3,152	3,028	2,618	2,829	0	0	0	0	0	0	0	14,962
	12		Nuevo Progreso	964	1,135	1,008	819	826	0	0	0	0	0	0	0	4,752
	13		Ocos	493	678	542	403	443	0	0	0	0	0	0	0	2,559
	14		Pajapila	1,809	2,288	1,649	1,320	1,682	0	0	0	0	0	0	0	8,748
	15		Río Blanco	292	368	321	265	367	0	0	0	0	0	0	0	1,613
	16		San Antonio Sacatepéquez	797	1,258	1,027	634	749	0	0	0	0	0	0	0	4,465
	17		San Cristóbal Cucho	529	762	739	674	530	0	0	0	0	0	0	0	3,234
	18		San José El Rodeo	957	1,060	827	510	690	0	0						

**REGISTRO CENTRAL DE LAS PERSONAS  
CERTIFICACIONES DE HECHOS Y ACTOS REGISTRALES EMITIDAS  
DESGLOSE POR PAÍS, DEPARTAMENTO Y MUNICIPIO  
AÑO 2021  
MES REPORTADO: MAYO**

P	D	M	País/Departamento / municipio	Enero	Febrero	Marzo	Abril	Mayo	Junio	Julio	Agosto	Septiembre	Octubre	Noviembre	Diciembre	Total
18			<b>Santa Rosa</b>	<b>14,596</b>	<b>16,939</b>	<b>13,474</b>	<b>10,030</b>	<b>9,609</b>	0	0	0	0	0	0	0	<b>64,848</b>
	1		Barberena	1,932	2,462	1,827	1,441	1,524	0	0	0	0	0	0	0	9,186
	2		Castillas	667	851	808	482	531	0	0	0	0	0	0	0	3,339
	3		Chiquimulilla	1,752	2,555	1,929	1,363	917	0	0	0	0	0	0	0	8,516
	4		Cullapa	2,732	2,724	2,389	1,893	1,827	0	0	0	0	0	0	0	11,565
	5		Guazacapan	914	849	614	488	680	0	0	0	0	0	0	0	3,545
	6		Nueva Santa Rosa	1,385	1,723	1,367	1,126	1,012	0	0	0	0	0	0	0	6,613
	7		Oratorio	763	817	611	548	491	0	0	0	0	0	0	0	3,230
	8		Pueblo Nuevo Viñas	648	761	670	306	412	0	0	0	0	0	0	0	2,797
	9		San Juan Tecuaco	403	470	437	263	214	0	0	0	0	0	0	0	1,787
	10		San Rafael Las Flores	436	553	487	340	300	0	0	0	0	0	0	0	2,116
	11		Santa Cruz Naranjo	437	568	392	315	272	0	0	0	0	0	0	0	1,984
	12		Santa María Ihuatán	665	779	582	388	342	0	0	0	0	0	0	0	2,756
	13		Santa Rosa De Lima	825	850	850	512	541	0	0	0	0	0	0	0	3,578
	14		Taxisco	1,037	977	711	565	546	0	0	0	0	0	0	0	3,836
19			<b>Solalá</b>	<b>11,724</b>	<b>14,617</b>	<b>11,280</b>	<b>9,333</b>	<b>10,005</b>	0	0	0	0	0	0	0	<b>56,961</b>
	1		Concepción	260	276	168	228	166	0	0	0	0	0	0	0	1,098
	2		Nanualá	1,572	2,005	1,697	1,631	1,039	0	0	0	0	0	0	0	7,944
	3		Panajachel	614	692	527	489	922	0	0	0	0	0	0	0	3,244
	4		San Andrés Semetabaj	525	619	462	346	410	0	0	0	0	0	0	0	2,362
	5		San Antonio Palopá	248	300	233	203	253	0	0	0	0	0	0	0	1,237
	6		San José Chacayá	274	747	253	261	180	0	0	0	0	0	0	0	1,715
	7		San Juan La Laguna	313	544	226	295	207	0	0	0	0	0	0	0	1,585
	8		San Lucas Tolimán	1,300	1,098	956	584	474	0	0	0	0	0	0	0	4,412
	9		San Marcos La Laguna	103	108	155	58	64	0	0	0	0	0	0	0	488
	10		San Pablo La Laguna	128	264	532	147	129	0	0	0	0	0	0	0	1,200
	11		San Pedro La Laguna	472	415	301	332	306	0	0	0	0	0	0	0	1,826
	12		Santa Catalina Ixhuacán	1,064	1,274	1,112	1,032	955	0	0	0	0	0	0	0	5,437
	13		Santa Catalina Palopá	137	197	163	105	137	0	0	0	0	0	0	0	739
	14		Santa Clara La Laguna	458	954	294	321	554	0	0	0	0	0	0	0	2,581
	15		Santa Cruz La Laguna	94	112	141	155	180	0	0	0	0	0	0	0	682
	16		Santa Lucía Utatlán	851	771	536	508	449	0	0	0	0	0	0	0	3,115
	17		Santa María Visitación	132	359	124	73	84	0	0	0	0	0	0	0	772
	18		Santiago Atitlán	741	624	696	545	604	0	0	0	0	0	0	0	3,210
	19		Solalá	2,440	3,258	2,704	2,020	2,892	0	0	0	0	0	0	0	13,314
20			<b>Suchitepéquez</b>	<b>23,744</b>	<b>26,391</b>	<b>21,049</b>	<b>15,478</b>	<b>15,444</b>	0	0	0	0	0	0	0	<b>102,108</b>
	1		Chicacao	1,434	1,813	1,378	1,132	1,075	0	0	0	0	0	0	0	6,832
	2		Cuyotenango	1,034	1,254	976	835	845	0	0	0	0	0	0	0	4,944
	3		Mazatenango	4,162	4,826	4,033	1,829	3,114	0	0	0	0	0	0	0	17,964
	4		Patulul	1,554	1,415	1,466	826	882	0	0	0	0	0	0	0	6,143
	5		Pueblo Nuevo	451	493	338	303	302	0	0	0	0	0	0	0	1,887
	6		Río Bravo	789	831	643	488	205	0	0	0	0	0	0	0	2,956
	7		Samayac	1,069	1,584	819	835	654	0	0	0	0	0	0	0	4,961
	8		San Antonio Suchitepéquez	1,644	2,062	1,434	1,178	1,406	0	0	0	0	0	0	0	7,724
	9		San Bernardino	727	816	633	1,161	544	0	0	0	0	0	0	0	3,881
	10		San Francisco Zapotitlán	1,840	1,682	1,090	830	685	0	0	0	0	0	0	0	6,127
	11		San Gabriel	690	752	487	793	410	0	0	0	0	0	0	0	3,132
	12		San José El Istalo	678	545	455	339	264	0	0	0	0	0	0	0	2,281
	13		San José La Máquina	1,362	1,508	1,263	757	669	0	0	0	0	0	0	0	5,559
	14		San Juan Bautista	838	886	796	484	659	0	0	0	0	0	0	0	3,663
	15		San Lorenzo	647	827	629	451	396	0	0	0	0	0	0	0	2,950
	16		San Miguel Panán	636	531	350	207	371	0	0	0	0	0	0	0	2,095
	17		San Pablo Jocopilas	782	1,126	733	744	819	0	0	0	0	0	0	0	4,204
	18		Santa Bárbara	598	752	661	362	422	0	0	0	0	0	0	0	2,795
	19		Santa Dominga Suchitepéquez	894	986	1,497	1,047	801	0	0	0	0	0	0	0	5,225
	20		Santo Tomas La Unión	826	1,085	1,035	625	649	0	0	0	0	0	0	0	4,220
	21		Juntillo	1,091	617	333	252	272	0	0	0	0	0	0	0	2,565
21			<b>Totonicapán</b>	<b>11,712</b>	<b>12,572</b>	<b>10,458</b>	<b>9,186</b>	<b>8,895</b>	0	0	0	0	0	0	0	<b>52,823</b>
	1		Momostenango	1,672	2,226	1,737	1,418	1,503	0	0	0	0	0	0	0	8,556
	2		San Andrés Xecul	1,099	1,298	956	748	717	0	0	0	0	0	0	0	4,818
	3		San Bartolo	676	753	620	445	300	0	0	0	0	0	0	0	2,794
	4		San Cristóbal Totonicapán	1,154	1,308	1,039	1,168	973	0	0	0	0	0	0	0	5,642
	5		San Francisco El Alto	1,624	1,573	1,476	1,186	1,383	0	0	0	0	0	0	0	7,242
	6		Santa Lucía La Reforma	337	342	308	337	302	0	0	0	0	0	0	0	1,626
	7		Santa María Chiquimula	730	975	564	545	548	0	0	0	0	0	0	0	3,362
	8		Totonicapán	4,420	4,097	3,758	3,339	3,169	0	0	0	0	0	0	0	18,783
22			<b>Zacapa</b>	<b>12,155</b>	<b>13,028</b>	<b>10,181</b>	<b>7,213</b>	<b>7,436</b>	0	0	0	0	0	0	0	<b>50,013</b>
	1		Cabañas	713	749	613	492	525	0	0	0	0	0	0	0	3,092
	2		Estanzuela	718	753	560	540	569	0	0	0	0	0	0	0	3,140
	3		Guadán	1,608	2,119	1,645	1,005	1,091	0	0	0	0	0	0	0	7,468
	4		Huité	353	430	360	200	210	0	0	0	0	0	0	0	1,553
	5		La Unión	1,026	1,183	810	454	494	0	0	0	0	0	0	0	3,967
	6		Río Honda	1,224	965	624	430	495	0	0	0	0	0	0	0	3,738
	7		San Diego	528	568	672	497	306	0	0	0	0	0	0	0	2,173
	8		San Jorge	801	702	630	684	546	0	0	0	0	0	0	0	3,363
	9		Teculután	1,267	1,407	1,148	743	769	0	0	0	0	0	0	0	5,334
	10		Usulután	712	753	539	322	343	0	0	0	0	0	0	0	2,636
	11		Zacapa	3,205	3,432	2,680	2,144	2,088	0	0	0	0	0	0	0	13,549

1   
**Jennifer Patricia Balcárcel de León**  
 Gestor de Registro Central de las Personas I  
 Registro Central de las Personas  
 Sede Central, Guatemala, Guatemala

1   
**Lic. Rafael Arturo Andrade Barillas**  
 Jefe de Registro Civil de las Personas  
 Registro Central de las Personas  
 Sede Central, RENAP, Guatemala, Guatemala

1   
 Firma y sello del Registrador Central de las Personas  
**Registrador Central de las Personas**  
 Registro Central de las Personas  
 Sede Central, RENAP, Guatemala, Guatemala

  
 Lic. Juan Fermín Toledo Montenegro  
 Subdirector de Registro Central de las Personas  
 Registro Central de las Personas  
 Sede Central, RENAP, Guatemala, Guatemala





# **ANEXO IX**

**REGISTRO CENTRAL DE LAS PERSONAS**  
**CERTIFICACIONES DE HECHOS Y ACTOS REGISTRALES EMITIDAS EN LA REPÚBLICA DE GUATEMALA Y CONSULADOS**  
**DESGLOSE POR EVENTO AÑO 2021**  
**AÑO 2021**  
**MES REPORTADO: MAYO**

Evento	Enero	Febrero	Marzo	Abril	Mayo	Junio	Julio	Agosto	Septiembre	Octubre	Noviembre	Diciembre	Total
<b>Total general</b>	<b>390,115</b>	<b>520,752</b>	<b>564,203</b>	<b>488,852</b>	<b>395,238</b>	<b>0</b>	<b>0</b>	<b>0</b>	<b>0</b>	<b>0</b>	<b>0</b>	<b>0</b>	<b>2,359,160</b>
<b>Extranjero</b>													
1 NACIMIENTOS	1,896	2,644	3,491	3,528	3,465	0	0	0	0	0	0	0	15,024
<b>República de Guatemala</b>													
1 Certificaciones de Inscripción de Nacimiento	316,784	448,843	489,744	407,590	319,142	0	0	0	0	0	0	0	1,982,103
2 Certificación de las demás inscripciones registrales	40,791	39,401	39,266	42,342	41,235	0	0	0	0	0	0	0	203,035
3 Certificaciones del Documento Personal de Identificación -DPI-	20,322	16,941	20,294	22,954	20,936	0	0	0	0	0	0	0	101,447
4 Constancia registral	8,166	11,042	9,357	10,086	8,105	0	0	0	0	0	0	0	46,756
5 Copia Certificada del Asiento de Libro	907	953	894	925	1,007	0	0	0	0	0	0	0	4,686
6 Constancia negativa	842	597	776	979	828	0	0	0	0	0	0	0	4,022
7 Certificaciones de Inscripción de Extranjero Domiciliado	375	275	350	427	469	0	0	0	0	0	0	0	1,896
8 Otros	24	49	27	15	37	0	0	0	0	0	0	0	152
9 Constancia de negativa de emisión del Documento Personal de Identificación DPI	8	7	4	6	14	0	0	0	0	0	0	0	39

1   
**Jennifer Patricia Balcárcel de León**  
 Gestor de Registro Central de Las Personas I  
 Registro Central de las Personas  
 Sede Central, Guatemala, Guatemala

1   
**Lic. Rafael Arturo Andrade Barillas**  
 Jefe de Registro Civil de las Personas  
 Registro Central de las Personas  
 Sede Central, Guatemala, Guatemala


  
 Licenciado Juan Rambo Tolosa, Montecarlo  
 Subdirector de Registro Civil de las Personas  
 Registro Central de las Personas  
 Sede Central, Guatemala, Guatemala

1   
**Firma y sello del Registrador Central de las Personas**  
 Registrador Central de las Personas  
 Registro Central de las Personas  
 Sede Central, RENAP, Guatemala, Guatemala

# **ANEXO X**

**REGISTRO CENTRAL DE LAS PERSONAS  
CERTIFICACIONES DE HECHOS Y ACTOS REGISTRABLES EMITIDAS POR LA VÍA ELECTRÓNICA  
DESGLÓSE POR EVENTO  
AÑO 2021  
MES REPORTADO: MAYO**

Evento	Enero	Febrero	Marzo	Abril	Mayo	Junio	Julio	Agosto	Septiembre	Octubre	Noviembre	Diciembre	Total
<b>Total general</b>	<b>116,452</b>	<b>105,884</b>	<b>89,796</b>	<b>73,943</b>	<b>73,954</b>	<b>0</b>	<b>0</b>	<b>0</b>	<b>0</b>	<b>0</b>	<b>0</b>	<b>0</b>	<b>460,029</b>
1 Certificación de Extranjera Domiciliado	38	34	34	27	24	0	0	0	0	0	0	0	157
2 Certificación de la Inscripción de Cambio de Nombre que Consta en el SIRECI	12	15	11	12	15	0	0	0	0	0	0	0	65
3 Certificación de la inscripción de Divorcio del Libro digitada en el SIRECI	3	3	1	0	1	0	0	0	0	0	0	0	8
4 Certificación de la inscripción de Divorcio que consta en el SIRECI	109	83	104	109	97	0	0	0	0	0	0	0	502
5 Certificación de la inscripción de Guatemalteco de Origen del Libro digitada en el SIRECI	15	16	29	30	29	0	0	0	0	0	0	0	119
6 Certificación de la inscripción de Guatemalteco de Origen que consta en SIRECI	14	16	23	17	22	0	0	0	0	0	0	0	92
7 Certificación de la inscripción de Guatemalteco Naturalizado del Libro digitada en el SIRECI	21	26	26	29	30	0	0	0	0	0	0	0	132
8 Certificación de la inscripción de Guatemalteco Naturalizado que consta en el SIRECI	3	5	6	7	7	0	0	0	0	0	0	0	28
9 Certificación de la inscripción de Identificación de Persona del Libro Digitada en el SIRECI	0	1	1	0	1	0	0	0	0	0	0	0	3
10 Certificación de la inscripción de Identificación de Persona que Consta en el SIRECI	37	36	32	36	33	0	0	0	0	0	0	0	174
11 Certificación de la inscripción de Reconocimiento que Consta en el SIRECI	4	1	4	6	1	0	0	0	0	0	0	0	16
12 Certificación de la inscripción de Unión de Hecho del Libro Digitada en el SIRECI	0	4	1	1	4	0	0	0	0	0	0	0	10
13 Certificación de la inscripción de Unión de Hecho que Consta en el SIRECI	18	8	22	14	23	0	0	0	0	0	0	0	85
14 Certificación de Matrimonio de Sistema	2,632	2,289	2,537	2,318	2,435	0	0	0	0	0	0	0	12,211
15 Certificado de Defunción de Sistema	2,924	2,887	2,915	2,808	2,847	0	0	0	0	0	0	0	14,381
16 Certificado Defunción de Libro	0	0	0	2	1	0	0	0	0	0	0	0	3
17 Certificado de Dpi	1,700	1,563	1,585	2,085	1,407	0	0	0	0	0	0	0	8,340
18 Certificado de Nacimiento de Libro	78,230	60,895	59,014	50,181	48,864	0	0	0	0	0	0	0	297,184
19 Certificado de Nacimiento de Sistema	30,137	37,478	22,898	15,795	17,524	0	0	0	0	0	0	0	123,832
20 Certificado Matrimonio de Libro	179	149	148	141	248	0	0	0	0	0	0	0	865
21 Partida de Nacimiento	376	375	405	325	334	0	0	0	0	0	0	0	1,815
22 Certificación de Adopción de Libro	0	0	0	0	1	0	0	0	0	0	0	0	1
23 Certificación de Adopción de Sistema	0	0	0	0	4	0	0	0	0	0	0	0	4
24 Certificación de Cambio de Régimen Matrimonial de Sistema	0	0	0	0	1	0	0	0	0	0	0	0	1
25 Certificación de Capitulaciones Matrimoniales de Sistema	0	0	0	0	1	0	0	0	0	0	0	0	1


1   
**Jennifer Patricia Balcárcel de León**  
 Gestor de Registro Central de las Personas  
 Registro Central de las Personas  
 Sede Central, Guatemala, Guatemala

1   
**Lic. Rafael Arturo Andrade Barillas**  
 Jefe de Registro Civil de las Personas  
 Registro Central de las Personas  
 Sede Central, Guatemala, Guatemala

1   
**Lic. Juan Carlos Rodríguez**  
 Registrador Central de las Personas  
 Registro Central de las Personas  
 Sede Central, RENAP, Guatemala, Guatemala

Guatemala, 2 de julio de 2021  
Oficio No. RCP-P-342-2021

Licenciado  
Rudy Noé Mazariegos Lemus  
Director de Gestión y Control Interno  
Registro Nacional de las Personas -RENAP-  
Su Despacho



Licenciado Mazariegos Lemus:

Respetuosamente nos dirigimos a usted en seguimiento al **MEMORÁNDUM DGCI-SPFI-DPP-001-2021**, de fecha 5 de enero del presente año, con asunto **"INFORMES DE EJECUCIÓN DE METAS FÍSICAS INSTITUCIONALES 2021"**, mediante el cual remite la calendarización para la entrega de los informes 2021.


En cumplimiento a lo anterior, nos permitimos remitir los informes de ejecución del mes de **junio del 2021**, de la siguiente forma:

- Informe de Reprogramación de metas físicas institucionales (**Anexo I**)
- Informe de ejecución mensual de metas físicas institucionales (**Anexo II**)
- Informe de seguimiento temático institucional (**Anexo III**)
- Informe de seguimiento temático institucional de inscripciones de hechos y actos registrales realizadas por departamento y municipio (**Anexo IV**)
- Informe de seguimiento temático institucional de inscripciones de nacimiento realizadas por departamento y municipio (**Anexo V**)
- Informe de seguimiento temático institucional de inscripciones extemporáneas de nacimiento realizadas por departamento y municipio (**Anexo VI**)
- Informe de seguimiento temático institucional por evento de las inscripciones de hechos y actos registrales, en los cuales se registre el pueblo de la población beneficiada (**Anexo VII**)
- Informe de seguimiento temático institucional de certificaciones de hechos y actos registrales emitidas, desglosada por país, departamento y municipio (**Anexo VIII**)
- Informe de seguimiento temático institucional de certificaciones de hechos y actos registrales emitidas en la República de Guatemala y Consulados, desglosada por evento (**Anexo IX**)
- Informe de seguimiento temático institucional de certificaciones de hechos y actos registrales emitidas por la vía electrónica, desglosada por evento (**Anexo X**)

Por lo que se remite el presente para los efectos que se consideren pertinentes.

Sin otro particular, nos suscribimos.

Atentamente

  
**RENAP**  
Licda. Jennifer Patricia Balcárcel de León  
Gestor de Registro Central de las Personas I  
Registro Central de las Personas  
Sede Central, Guatemala, Guatemala

**1**  
  
**RENAP**  
Lic. Rafael Arturo Andrade Barillas  
Jefe de Registro Civil de las Personas  
Registro Central de las Personas  
Sede Central, RENAP, Guatemala, Guatemala

Vo.Bo.

  
Licenciado Juan Ramón Toledo Montenegro  
Subdirector de Registro Central de las Personas  
Registro Central de las Personas  
Sede Central, RENAP, Guatemala, Guatemala


  
**RENAP**  
Caron Cirilia Estelina Bapistume  
Registrador Central de las Personas  
Registro Central de las Personas  
Sede Central, RENAP, Guatemala, Guatemala

C.C. Archivo  
COGS/erbh

# **ANEXO I**

**REGISTRO CENTRAL DE LAS PERSONAS  
 REPROGRAMACIÓN DE METAS FÍSICAS INSTITUCIONALES 2021  
 MES REPORTADO: JUNIO**

No.	Nombre de la Meta	Cantidad programada	Reprogramación requerida	Nueva programación	Justificación
1	Dirección y Coordinación	1		1	
1.1	Dirección y Coordinación	1	0	1	
2	Inscripciones de hechos y actos registrales realizadas.	49,456	2,735	52,191	Se solicita una reprogramación con la cantidad de 2,735, en virtud que la cantidad programada inicialmente de 49,456 fue superada por lo ejecutado en el mes de junio, por lo cual se presenta la nueva programación con la cantidad de 52,191.
2.1	Inscripciones de hechos y actos registrales realizadas.	49,456	2,735	52,191	
3	Certificaciones de hechos y actos registrales emitidas.	468,954	6,709	475,663	Se solicita una reprogramación con la cantidad de 6,709, en virtud que la cantidad programada inicialmente de 468,954 fue superada por lo ejecutado en el mes de junio, por lo cual se presenta la nueva programación con la cantidad de 475,663.
3.1	Certificaciones de hechos y actos registrales emitidas.	468,954	6,709	475,663	



**RENAP**  
 Licda. Jennifer Patricia Balcárcel de León  
 Gestor de Registro Central de las Personas I  
 Registro Central de las Personas  
 Sede Central, Guatemala, Guatemala



**RENAP**  
 Lic. Rafael Arturo Andrade Barillas  
 Jefe de Registro Civil de las Personas  
 Registro Central de las Personas  
 Sede Central, RENAP, Guatemala, Guatemala



**RENAP**  
 Licenciado Juan Ramiro Toledo Montenegro  
 Subdirector de Registro Central de las Personas  
 Registro Central de las Personas  
 Sede Central, RENAP, Guatemala, Guatemala



**RENAP**  
 Caren Orfilla Guzmán Sagastume  
 Registrador Central de las Personas  
 Registro Central de las Personas  
 Sede Central, RENAP, Guatemala, Guatemala


Firma y sello de la máxima autoridad de la dependencia

# **ANEXO II**



**REGISTRO CENTRAL DE LAS PERSONAS**  
**INFORME DE EJECUCIÓN MENSUAL DE METAS FÍSICAS INSTITUCIONALES 2021**  
**MES REPORTADO: JUNIO**

No.	Nombre de la Meta	Cantidad programada	Cantidad ejecutada	Medios de Verificación	Observaciones
1	Dirección y Coordinación	1	1	Matriz de seguimiento al Plan Operativo Anual del Registro Central de las Personas, correspondiente al mes de junio.	
1.1	Dirección y Coordinación	1	1		
2	Inscripciones de hechos y actos registrales realizadas.	52,191	52,191	Dicha información fue proporcionada por personal de la Dirección de Informática y Estadística vía correo electrónico con fecha 1 de julio del año 2021.	
2.1	Inscripciones de hechos y actos registrales realizadas.	52,191	52,191		
3	Certificaciones de hechos y actos registrales emitidas.	475,663	475,663	Información generada a través de los reportes creados por la Dirección de Informática y Estadística, en el siguiente link: <a href="http://reportes.renap.local/ReportesRENAP/Pages/Folder.aspx?ItemPath=%2FCertificaciones&amp;ViewMode=List">http://reportes.renap.local/ReportesRENAP/Pages/Folder.aspx?ItemPath=%2FCertificaciones&amp;ViewMode=List</a>	
3.1	Certificaciones de hechos y actos registrales emitidas.	475,663	475,663		




**Licda. Jennifer Patricia Balcárcel de León**  
 Gestor de Registro Central de las Personas I  
 Registro Central de las Personas  
 Sede Central, Guatemala, Guatemala



**Lic. Rafael Arturo Andrade Barillas**  
 Jefe de Registro Civil de las Personas  
 Registro Central de las Personas  
 Sede Central, RENAP, Guatemala, Guatemala



**Licenciado Juan Ramón Toledo Montenegro**  
 Subdirector de Registro Central de las Personas  
 Registro Central de las Personas  
 Sede Central, RENAP, Guatemala, Guatemala




**Caren Orfina Guzmán Sagastume**  
 Registradora Central de las Personas  
 Registro Central de las Personas  
 Sede Central, RENAP, Guatemala, Guatemala

Firma y sello de la máxima autoridad de la dependencia

# **ANEXO III**

**REGISTRO CENTRAL DE LAS PERSONAS  
 INFORME DE SEGUIMIENTO TEMÁTICO INSTITUCIONAL 2021  
 MES REPORTADO: JUNIO**

No.	Meta	Meta			Sexo				Población beneficiada						Pueblo								
		Unidad de medida	Meta inicial	Meta vigente	Meta ejecutada	Mujeres	Hombres	No definido	Total	Niñez			Juventud	Adultos	Tercera Edad	No definido	Total	Maya	Xinca	Garifuna	Mestizos/Ladinos	No indican	Total
										0 - 2	3 - 5	6 - 13											
2	Inscripciones de hechos y actos registrales realizadas.	Registro	641,851	641,851	52,191	21,172	30,415	604	52,191	31,592	974	849	5,913	6,066	6,264	533	52,191	1,680	23	5	10,100	40,383	52,191
2.1	Inscripciones de hechos y actos registrales realizadas.	Registro	641,851	641,851	52,191	21,172	30,415	604	52,191	31,592	974	849	5,913	6,066	6,264	533	52,191	1,680	23	5	10,100	40,383	52,191
Objetivos																							
Resultados alcanzados		1																					
		2																					
Obstáculos encontrados		1																					
		2																					
Observaciones																							




**Licda. Jennifer Patricia Balcárcel de León**  
 Gestor de Registro Central de las Personas I  
 Registro Central de las Personas  
 Sede Central, Guatemala, Guatemala



**Lic. Rafael Arturo Andrade Barillas**  
 Jefe de Registro Civil de las Personas  
 Registro Central de las Personas  
 Sede Central, RENAP, Guatemala, Guatemala



**Licenciado Juan Ramiro Toledo Montenegro**  
 Subdirector de Registro Central de las Personas  
 Registro Central de las Personas  
 Sede Central, RENAP, Guatemala, Guatemala



**Caren Ortiz Guzmán Bagastume**  
 Registrador Central de las Personas  
 Registro Central de las Personas  
 Sede Central, RENAP, Guatemala, Guatemala

Firma y sello de la máxima autoridad de la dependencia

# **ANEXO IV**

**REGISTRO CENTRAL DE LAS PERSONAS  
SEGUIMIENTO TEMÁTICO INSTITUCIONAL 2021  
INSCRIPCIONES DE HECHOS Y ACTOS REGISTRALES REALIZADAS  
MES REPORTADO: JUNIO**

D	M	Departamento / municipio	Sexo				Población beneficiada													
			Mujeres	Hombres	No definido	Total	Edad					Pueblo								
							Niñez		Juventud	Adultos	Tercera Edad	No definido	Total	Maya	Xinca	Garífuna	Mestizos/Ladinos	No indican	Total	
0 - 2	3 - 5	6 - 13	14 a 30 años	31 a 40 años	41 años en adelante															
		<b>REPÚBLICA DE GUATEMALA</b>	<b>21,172</b>	<b>30,415</b>	<b>404</b>	<b>52,191</b>	<b>31,592</b>	<b>974</b>	<b>849</b>	<b>5,913</b>	<b>4,044</b>	<b>4,244</b>	<b>533</b>	<b>52,191</b>	<b>1,480</b>	<b>23</b>	<b>5</b>	<b>10,100</b>	<b>40,383</b>	<b>52,191</b>
1		<b>ALTA VERAPAZ</b>	<b>1,649</b>	<b>2,247</b>	<b>12</b>	<b>3,928</b>	<b>2,917</b>	<b>54</b>	<b>31</b>	<b>418</b>	<b>253</b>	<b>249</b>	<b>4</b>	<b>3,928</b>	<b>243</b>	<b>0</b>	<b>0</b>	<b>81</b>	<b>3,404</b>	<b>3,928</b>
2	1	CHAHAL	19	36	0	55	32	0	1	7	10	5	0	55	6	0	0	1	48	55
3	2	CHISEC	85	145	0	230	162	2	3	37	19	7	0	230	10	0	0	3	217	230
4	3	COBÁN	386	486	3	875	669	12	7	70	53	61	3	875	33	0	0	32	810	875
5	4	FRAY BARTOLOMÉ DE LAS CASAS	180	277	0	457	349	8	3	61	21	15	0	457	29	0	0	11	417	457
6	5	LANGÜIN	17	40	0	57	43	2	0	7	2	2	1	57	8	0	0	0	49	57
7	6	PANZÓS	108	142	2	252	196	5	2	25	18	6	0	252	13	0	0	1	238	252
8	7	RAXRUHÁ	40	63	0	103	61	3	0	22	12	5	0	103	14	0	0	4	85	103
9	8	SAN CRISTÓBAL VERAPAZ	74	152	0	226	140	0	0	43	26	17	0	226	25	0	0	7	194	226
10	9	SAN JUAN CHAMELCO	61	97	0	158	87	1	0	35	14	21	0	158	28	0	0	11	119	158
11	10	SAN MIGUEL TUCURÚ	58	73	1	132	110	4	2	6	7	3	0	132	4	0	0	0	128	132
12	11	SAN PEDRO CARCHÁ	227	257	4	488	377	10	9	34	19	39	0	488	23	0	0	1	464	488
13	12	SANTA CATALINA LA TINTA	111	164	0	275	217	5	0	18	18	17	0	275	16	0	0	1	258	275
14	13	SANTA CRUZ VERAPAZ	42	58	0	100	69	1	1	10	6	13	0	100	8	0	0	2	90	100
15	14	SANTA MARÍA CAHABÓN	91	72	1	164	148	0	1	1	6	8	0	164	1	0	0	0	163	164
16	15	SENAHÚ	78	114	1	193	152	0	1	16	11	13	0	193	9	0	0	1	183	193
17	16	TACTIC	42	59	0	101	55	0	1	24	9	12	0	101	14	0	0	5	82	101
18	17	TAMAHÚ	30	32	0	62	50	3	0	2	2	5	0	62	2	0	0	1	59	62
2		<b>BAJA VERAPAZ</b>	<b>361</b>	<b>471</b>	<b>4</b>	<b>836</b>	<b>590</b>	<b>10</b>	<b>5</b>	<b>91</b>	<b>62</b>	<b>72</b>	<b>6</b>	<b>836</b>	<b>30</b>	<b>0</b>	<b>0</b>	<b>90</b>	<b>716</b>	<b>836</b>
1	1	CUBULCO	48	51	0	99	80	1	0	2	3	13	0	99	3	0	0	2	94	99
2	2	GRANADOS	10	17	0	27	15	0	0	2	6	3	1	27	0	0	0	11	16	27
3	3	PURULHÁ	76	81	2	159	131	1	0	10	10	5	2	159	11	0	0	1	147	159
4	4	RABINAL	46	42	1	89	54	0	1	11	8	14	1	89	6	0	0	7	76	89
5	5	SALAMÁ	137	184	1	322	245	5	4	27	18	22	1	322	5	0	0	49	268	322
6	6	SAN JERÓNIMO	19	31	0	50	25	2	0	10	8	5	0	50	1	0	0	11	38	50
7	7	SAN MIGUEL CHICAJ	19	51	0	70	26	0	0	28	7	9	0	70	4	0	0	6	60	70
8	8	SANTA CRUZ EL CHOL	6	14	0	20	14	1	0	1	2	1	1	20	0	0	0	3	17	20
3		<b>CHIMALTENANGO</b>	<b>881</b>	<b>1,212</b>	<b>2</b>	<b>2,095</b>	<b>1,352</b>	<b>12</b>	<b>11</b>	<b>254</b>	<b>204</b>	<b>253</b>	<b>7</b>	<b>2,095</b>	<b>124</b>	<b>0</b>	<b>0</b>	<b>151</b>	<b>1,820</b>	<b>2,095</b>
1	1	ACATENANGO	18	27	0	45	23	0	1	4	9	8	0	45	3	0	0	4	38	45
2	2	CHIMALTENANGO	307	376	1	684	469	4	3	60	61	83	4	684	13	0	0	64	607	684
3	3	EL TEJAR	17	25	0	42	21	2	0	6	8	5	0	42	0	0	0	14	28	42
4	4	PARRAMOS	11	19	0	30	16	0	0	7	2	3	2	30	0	0	0	4	26	30
5	5	PATZICIA	43	51	1	95	62	1	0	7	10	15	0	95	2	0	0	0	93	95
6	6	PATZÚN	54	88	0	142	75	0	0	26	17	24	0	142	27	0	0	4	111	142
7	7	POCHUITA	8	20	0	28	20	0	0	2	5	1	0	28	0	0	0	7	21	28
8	8	SAN ANDRÉS ITZAPA	20	38	0	58	32	0	0	10	9	7	0	58	3	0	0	9	46	58
9	9	SAN JOSÉ POAQUIL	37	47	0	84	47	1	0	12	13	11	0	84	14	0	0	1	69	84
10	10	SAN JUAN COMALAPA	46	71	0	117	68	0	1	15	11	22	0	117	14	0	0	3	100	117
11	11	SAN MARÍN JILOTEPEQUE	58	114	0	172	101	0	3	34	9	24	1	172	5	0	0	6	161	172
12	12	SAN PEDRO HEROCAPÁ	34	35	0	69	37	1	0	7	12	12	0	69	2	0	0	6	61	69
13	13	SANTA APOLONIA	29	47	0	76	52	0	1	13	4	6	0	76	10	0	0	4	62	76
14	14	SANTA CRUZ BALANQUÍA	10	24	0	34	13	0	0	10	4	5	0	34	6	0	0	2	26	34
15	15	TECPÁN GUATEMALA	171	197	0	368	292	3	1	32	20	20	0	368	21	0	0	9	338	368
16	16	TASACHOYA	18	33	0	51	24	0	1	9	10	7	0	51	4	0	0	14	33	51
4		<b>CHIQUMILÁ</b>	<b>597</b>	<b>812</b>	<b>17</b>	<b>1,426</b>	<b>944</b>	<b>23</b>	<b>22</b>	<b>147</b>	<b>130</b>	<b>144</b>	<b>16</b>	<b>1,426</b>	<b>2</b>	<b>0</b>	<b>0</b>	<b>324</b>	<b>1,098</b>	<b>1,426</b>
1	1	CAMOTÁN	54	65	2	121	95	4	3	9	3	6	1	121	0	0	0	15	106	121
2	2	CHIQUMILÁ	237	287	0	524	374	5	3	43	44	52	3	524	0	0	0	124	400	524
3	3	CONCEPCIÓN LAS MINAS	17	11	2	30	11	0	0	8	0	9	2	30	0	0	0	13	17	30
4	4	ESQUIPULAS	67	114	2	183	87	7	5	31	28	19	6	183	0	0	0	68	115	183
5	5	IPALA	19	36	6	61	17	1	3	5	17	15	3	61	0	0	0	27	34	61
6	6	JOCOTÁN	118	154	1	273	236	3	2	12	12	8	0	273	2	0	0	15	256	273
7	7	OLOPA	38	61	0	99	58	2	3	14	12	10	0	99	0	0	0	16	83	99
8	8	QUEZALTEPEQUE	14	27	0	41	14	0	0	12	7	7	1	41	0	0	0	26	15	41
9	9	SAN JACINTO	17	13	2	32	12	0	1	6	5	8	0	32	0	0	0	8	24	32
10	10	SAN JOSÉ LA ARADA	5	12	1	18	11	0	0	2	0	5	0	18	0	0	0	3	15	18
11	11	SAN JUAN ERMITA	11	32	1	44	29	1	2	5	2	5	0	44	0	0	0	11	33	44
5		<b>EL PROGRESO</b>	<b>194</b>	<b>312</b>	<b>2</b>	<b>510</b>	<b>298</b>	<b>4</b>	<b>4</b>	<b>65</b>	<b>64</b>	<b>72</b>	<b>1</b>	<b>510</b>	<b>0</b>	<b>0</b>	<b>0</b>	<b>173</b>	<b>337</b>	<b>510</b>
1	1	EL JICARO	17	15	0	32	20	1	0	2	3	6	0	32	0	0	0	11	21	32
2	2	GUASTOYA	87	124	0	211	152	1	1	17	20	19	1	211	0	0	0	54	157	211
3	3	MORAZÁN	6	20	0	26	6	1	0	9	5	5	0	26	0	0	0	14	12	26
4	4	SAN AGUSTÍN ACASAGUASTLÁN	42	52	1	95	49	1	1	18	11	15	0	95	0	0	0	41	54	95
5	5	SAN ANTONIO LA PAZ	8	21	0	29	18	0	0	3	5	3	0	29	0	0	0	9	20	29
6	6	SAN CRISTÓBAL ACASAGUASTLÁN	5	7	0	12	5	0	1	3	2	1	0	12	0	0	0	3	9	12
7	7	SANARATE	23	57	1	81	37	1	1	11	14	17	0	81	0	0	0	32	49	81
8	8	SANSARE	8	16	0	24	11	1	0	2	4	6	0	24	0	0	0	9	15	24
6		<b>ESCUINT</b>																		

**REGISTRO CENTRAL DE LAS PERSONAS  
SEGUIMIENTO TEMÁTICO INSTITUCIONAL 2021  
INSCRIPCIONES DE HECHOS Y ACTOS REGISTRALES REALIZADAS  
MES REPORTADO: JUNIO**

D	M	Departamento / municipio	Sexo		No delirido	Total	Edad										Pueblo				
			Mujeres	Hombres			Niños			Juventud	Adultos	Tercera Edad	No delirido	Total	Maya	Xinca	Garfuna	Mestizos/Ladinos	No Indígena	Total	
							0-2	3-5	6-13												14 a 30 años
8		<b>HUEHUETENANGO</b>	<b>1,777</b>	<b>2,634</b>	<b>97</b>	<b>4,722</b>	<b>3,259</b>	<b>94</b>	<b>82</b>	<b>445</b>	<b>374</b>	<b>414</b>	<b>32</b>	<b>4,722</b>	<b>253</b>	<b>0</b>	<b>0</b>	<b>370</b>	<b>4,079</b>	<b>4,722</b>	
1		AQUACATÁN	67	80	1	148	101	2	14	13	16	0	148	12	0	0	0	3	133	148	
2		CHIANTLA	121	154	4	279	222	6	7	19	9	16	0	279	0	0	0	39	240	279	
3		COLOTEHANGO	79	87	1	167	128	1	1	12	10	15	0	167	13	0	0	1	153	167	
4		CONCEPCIÓN HUISTA	32	41	2	75	56	0	1	8	2	8	0	75	4	0	0	0	71	75	
5		CULCO	71	104	2	177	116	11	7	12	12	19	0	177	1	0	0	36	140	177	
6		HUEHUETENANGO	177	318	2	497	243	8	5	76	82	75	8	497	13	0	0	174	310	497	
7		JACALTEHANGO	46	80	3	129	79	1	0	29	5	12	3	129	6	0	0	0	123	129	
8		LA DEMOCRACIA	94	117	6	217	151	4	3	22	21	15	1	217	14	0	0	28	175	217	
9		LA LIBERTAD	42	62	2	124	92	6	3	5	7	12	1	124	1	0	0	16	109	124	
10		MALACATANGIO	39	45	1	85	51	2	2	8	8	12	2	85	2	0	0	19	64	85	
11		NENÓN	74	105	10	189	125	6	6	23	19	9	1	189	8	0	0	5	176	189	
12		PETATÁN	11	12	0	23	16	1	3	0	0	3	0	23	0	0	0	1	22	23	
13		SAN ANTONIO HUISTA	14	32	1	47	26	0	0	9	5	7	0	47	1	0	0	15	31	47	
14		SAN GASPAR DICHEL	20	21	2	43	25	1	0	7	5	5	0	43	4	0	0	3	36	43	
15		SAN ILDEFONSO DIXAHUACÁN	82	95	4	181	142	1	2	7	13	15	1	181	5	0	0	2	174	181	
16		SAN JUAN AITÁN	33	45	0	78	56	0	1	5	14	2	0	78	9	0	0	1	68	78	
17		SAN JUAN IXCOY	42	49	4	95	58	4	5	8	4	16	0	95	3	0	0	1	91	95	
18		SAN MATEO DIXATÁN	119	119	5	243	198	6	9	12	12	4	2	243	9	0	0	0	234	243	
19		SAN MIGUEL ACATÁN	56	57	12	125	85	2	0	3	11	24	0	125	3	0	0	1	121	125	
20		SAN PEDRO NECTA	38	68	2	108	71	1	1	10	10	14	1	108	12	0	0	5	91	108	
21		SAN PEDRO SOLOMA	82	108	8	198	143	7	6	13	14	12	3	198	11	0	0	0	187	198	
22		SAN RAFAEL LA INDEPENDENCIA	28	41	5	74	49	1	0	4	13	7	0	74	7	0	0	0	67	74	
23		SAN RAFAEL PEZAL	17	38	1	56	35	4	0	7	8	2	0	56	9	0	0	0	47	56	
24		SAN SEBASTIÁN COATÁN	38	43	1	82	66	0	0	5	3	8	0	82	8	0	0	0	74	82	
25		SAN SEBASTIÁN HUEHUETENANGO	51	73	1	125	94	2	0	13	8	7	1	125	14	0	0	0	111	125	
26		SANTA ANA HUISTA	15	17	3	35	22	1	0	5	3	3	1	35	1	0	0	6	28	35	
27		SANTA BÁRBARA	65	76	1	142	118	3	0	7	7	7	0	142	4	0	0	0	138	142	
28		SANTA CRUZ BARILLAS	224	314	2	540	395	8	5	69	36	23	4	540	53	0	0	15	472	540	
29		SANTA EULALIA	87	113	8	208	143	2	11	18	12	20	2	208	13	0	0	1	194	208	
30		SANTIAGO CHAMALTEHANGO	22	15	0	37	23	0	0	2	7	5	0	37	2	0	0	1	34	37	
31		TECTITÁN	15	15	1	31	24	0	0	0	3	4	0	31	0	0	0	4	27	31	
32		TODOS SANTOS COCHUMATÁN	52	52	0	104	67	2	2	7	12	14	0	104	11	0	0	0	93	104	
33		UNIÓN CANTREL	18	38	2	58	39	3	0	6	6	3	1	58	0	0	0	13	45	58	
9		<b>TEBAL</b>	<b>488</b>	<b>747</b>	<b>40</b>	<b>1,275</b>	<b>725</b>	<b>32</b>	<b>27</b>	<b>181</b>	<b>187</b>	<b>137</b>	<b>24</b>	<b>1,275</b>	<b>29</b>	<b>0</b>	<b>4</b>	<b>301</b>	<b>941</b>	<b>1,275</b>	
1		EL ESTOR	92	121	0	213	129	8	3	31	31	11	0	213	14	0	0	3	196	213	
2		LIVINGSTON	74	129	5	208	130	5	4	36	22	7	4	208	14	0	2	20	163	208	
3		LOS AMATES	94	105	5	164	92	2	4	25	21	19	1	164	0	0	0	58	106	164	
4		MORALES	99	160	4	263	131	8	15	35	36	33	5	263	0	0	1	83	179	263	
5		PUEBLO BARRIOS	169	252	26	447	243	9	3	34	77	67	14	447	1	0	1	128	317	447	
10		<b>JALAPA</b>	<b>442</b>	<b>449</b>	<b>2</b>	<b>1,097</b>	<b>757</b>	<b>11</b>	<b>14</b>	<b>115</b>	<b>85</b>	<b>97</b>	<b>15</b>	<b>1,097</b>	<b>2</b>	<b>5</b>	<b>0</b>	<b>224</b>	<b>844</b>	<b>1,097</b>	
1		JALAPA	276	417	2	715	549	8	8	53	53	31	13	715	2	5	0	99	609	715	
2		MATAQUECUILTILA	29	58	0	87	42	2	4	13	14	0	0	87	0	0	0	39	48	87	
3		MONJAS	17	39	2	58	13	0	1	19	11	12	2	58	0	0	0	35	23	58	
4		SAN CARLOS ALZATATE	17	19	0	36	30	0	0	2	2	2	0	36	0	0	0	4	32	36	
5		SAN LUIS JILOTEPECQUE	22	30	2	54	27	0	2	8	4	13	0	54	0	0	0	7	47	54	
6		SAN MANUEL CHAPARRÓN	4	11	0	17	7	0	0	4	3	3	0	17	0	0	0	10	7	17	
7		SAN PEDRO PINOLA	55	75	2	132	89	1	1	17	2	22	0	132	0	0	0	32	100	132	
11		<b>JUTIAPA</b>	<b>522</b>	<b>771</b>	<b>27</b>	<b>1,312</b>	<b>741</b>	<b>9</b>	<b>8</b>	<b>154</b>	<b>172</b>	<b>184</b>	<b>24</b>	<b>1,312</b>	<b>2</b>	<b>8</b>	<b>0</b>	<b>377</b>	<b>903</b>	<b>1,312</b>	
1		AGUA BLANCA	32	32	2	64	27	0	0	9	5	15	0	64	0	0	0	20	36	64	
2		ASUNCIÓN MITA	36	75	4	115	52	1	3	17	22	18	2	115	0	0	0	50	65	115	
3		ATESCATEMPA	19	31	4	54	20	0	1	9	10	11	3	54	0	0	0	21	33	54	
4		COMAPA	22	25	0	47	28	0	0	7	4	8	0	47	0	0	0	19	28	47	
5		CONGUACO	16	44	2	62	32	0	0	12	10	7	1	62	0	0	0	24	38	62	
6		EL ADELANTO	5	5	3	13	7	0	0	1	1	2	2	13	0	0	0	3	10	13	
7		EL PROGRESO	33	47	1	81	32	0	0	10	22	14	1	81	0	1	0	33	47	81	
8		JALPATAGUA	18	36	0	54	22	0	0	10	11	10	1	54	0	0	0	28	26	54	
9		JEREZ	4	7	0	11	6	1	0	2	1	1	0	11	0	0	0	3	8	11	
10		JUTIAPA	210	288	4	502	388	5	1	38	36	28	4	502	1	7	0	75	419	502	
11		MOYUTA	34	42	8	84	42	1	1	7	15	16	2	84	0	0	0	29	55	84	
12		PASACO	7	17	2	24	13	0	1	3	2	6	1	24	1	0	0	9	16	24	
13		QUESADA	12	44	2	58	17	0	0	12	12	17	0	58	0	0	0	35	23	58	
14		SAN JOSÉ ACATEMPA	14	11	0	25	11	0	0	3	3	8	0	25	0	0	0	13	12	25	
15		SANTA CATARINA MITA	25	42	3	70	30	1	1	11	11	14	2	70	0	0	0	22	48	70	
16		YUPILTEPECQUE	16	18	3	37	23	0	0	2	5	4	3	37	0	0	0	10	27	37	
17		ZAPOTITLÁN	9	7	1	17	11	0	0	1	2	3	0	17	0	0	0	5	12	17	
12		<b>PETÉN</b>	<b>788</b>	<b>1,171</b>	<b>37</b>	<b>2,004</b>	<b>1,254</b>	<b>49</b>	<b>40</b>	<b>277</b>	<b>219</b>	<b>149</b>	<b>18</b>	<b>2,004</b>	<b>50</b>	<b>0</b>	<b>0</b>	<b>411</b>	<b>1,545</b>	<b>2,004</b>	
1		DOLORES	39	73	1	113	66	5	0	18</											

REGISTRO CENTRAL DE LAS PERSONAS  
 SEGUIMIENTO TEMÁTICO INSTITUCIONAL 2021  
 INSCRIPCIONES DE HECHOS Y ACTOS REGISTRABLES REALIZADAS  
 MES REPORTADO: JUNIO

D	M	Departamento / municipio	Sexo				Edad								Población beneficiada					Total
			Mujeres	Hombres	No definido	Total	Niñez			Juventud 14 a 30 años	Adultos 31 a 40 años	Tercera Edad 61 años en adelante	No definido	Total	Maya	Xinca	Garífuna	Mestizos/Ladinos	No indican	
							0 - 2	3 - 5	6 - 13											
14		<b>QUICHÉ</b>	<b>1,544</b>	<b>2,092</b>	<b>41</b>	<b>3,497</b>	<b>2,586</b>	<b>53</b>	<b>49</b>	<b>470</b>	<b>290</b>	<b>267</b>	<b>24</b>	<b>3,497</b>	<b>301</b>	<b>1</b>	<b>0</b>	<b>134</b>	<b>3,263</b>	<b>3,497</b>
	1	CANILLA	26	27	5	58	41	1	0	2	5	4	4	58	0	1	0	1	56	58
	2	CHAJUL	62	91	1	154	93	2	4	33	13	8	1	154	23	0	0	3	128	154
	3	CHICAMÁN	39	77	0	114	68	5	4	25	9	5	0	114	16	0	0	10	90	114
	4	CHICHÉ	52	80	0	132	104	2	1	10	6	9	0	132	5	0	0	3	124	132
	5	CHICHICASTENANGO	159	232	0	391	244	3	1	55	31	57	0	391	56	0	0	6	329	391
	6	CHINIQUE	20	27	0	47	33	0	0	12	1	1	0	47	3	0	0	1	43	47
	7	CUNÉN	80	91	3	174	137	2	2	18	6	9	0	174	9	0	0	1	164	174
	8	IXCÁN	198	264	3	465	343	10	6	53	30	22	1	465	34	0	0	27	404	465
	9	JOYABAJ	165	197	12	374	292	1	5	36	17	17	6	374	23	0	0	6	345	374
	10	NEBAJ	88	155	0	243	171	6	4	28	22	11	1	243	25	0	0	2	216	243
	11	PACHALUM	8	18	0	26	14	0	2	3	6	0	1	26	0	0	0	7	19	26
	12	PATZITE	21	18	8	47	34	0	0	1	1	3	8	47	1	0	0	1	45	47
	13	SACAPULAS	88	113	1	202	133	4	3	35	11	16	0	202	6	0	0	6	190	202
	14	SAN ANDRÉS SAJACABAJÁ	25	31	2	58	33	1	2	5	6	11	0	58	7	0	0	3	48	58
	15	SAN ANTONIO ILOTENANGO	44	43	0	87	60	1	1	11	4	10	0	87	11	0	0	0	76	87
	16	SAN BARTOLOMÉ JOCOTENANGO	30	48	0	78	62	1	0	12	1	2	0	78	7	0	0	1	70	78
	17	SAN JUAN COITZAL	23	30	0	53	37	0	1	8	2	5	0	53	1	0	0	1	51	53
	18	SAN PEDRO JOCOPILAS	69	60	0	129	99	1	3	11	6	9	0	129	4	0	0	5	120	129
	19	SANTA CRUZ DEL QUICHÉ	148	246	4	398	236	7	4	57	52	40	2	398	38	0	0	30	330	398
	20	USPANTÁN	162	178	2	342	263	5	3	43	12	16	0	342	27	0	0	13	302	342
	21	ZACUALPA	59	66	0	125	89	1	3	12	8	12	0	125	5	0	0	7	113	125
15		<b>RETALHULEU</b>	<b>440</b>	<b>657</b>	<b>9</b>	<b>1,126</b>	<b>679</b>	<b>11</b>	<b>12</b>	<b>153</b>	<b>108</b>	<b>146</b>	<b>17</b>	<b>1,126</b>	<b>7</b>	<b>0</b>	<b>0</b>	<b>320</b>	<b>799</b>	<b>1,126</b>
	1	CHAMPERICO	35	71	2	108	64	0	2	13	17	11	1	108	2	0	0	33	73	108
	2	EL ASINTAL	32	49	1	82	46	2	1	15	6	11	1	82	1	0	0	28	53	82
	3	NUEVO SAN CARLOS	40	62	0	102	46	0	1	14	10	31	0	102	1	0	0	38	63	102
	4	RETALHULEU	205	282	3	490	327	7	4	53	43	48	8	490	2	0	0	123	365	490
	5	SAN ANDRÉS VILLA SECA	55	68	2	125	68	1	4	21	12	16	3	125	0	0	0	42	83	125
	6	SAN FELIPE RETALHULEU	23	46	1	70	41	0	0	14	4	10	1	70	0	0	0	19	51	70
	7	SAN MARTÍN ZAPOTITLÁN	18	27	0	45	22	1	0	9	7	5	1	45	0	0	0	14	31	45
	8	SAN SEBASTIÁN	30	35	0	65	39	0	0	11	3	11	3	65	1	0	0	13	51	65
	9	SANTA CRUZ MULLÁ	22	17	0	39	26	0	0	3	6	3	1	39	0	0	0	10	29	39
16		<b>SACATEPÉQUEZ</b>	<b>404</b>	<b>595</b>	<b>2</b>	<b>1,001</b>	<b>521</b>	<b>9</b>	<b>9</b>	<b>143</b>	<b>144</b>	<b>164</b>	<b>9</b>	<b>1,001</b>	<b>22</b>	<b>0</b>	<b>0</b>	<b>239</b>	<b>740</b>	<b>1,001</b>
	1	ANTIGUA GUATEMALA	138	185	0	323	171	1	4	30	47	67	3	323	6	0	0	89	228	323
	2	CIUDAD VIEJA	33	48	0	81	47	0	0	8	12	14	0	81	0	0	0	27	54	81
	3	JOCOTENANGO	29	21	0	50	17	1	0	5	15	12	0	50	0	0	0	24	26	50
	4	MAGDALENA MILPAS ALTAS	10	18	1	29	19	0	1	3	1	4	1	29	0	0	0	7	22	29
	5	PASTORES	11	19	0	30	18	0	0	4	7	1	0	30	0	0	0	10	20	30
	6	SAN ANTONIO AGUAS CALIENTES	2	5	0	7	2	0	0	0	3	2	0	7	0	0	0	1	6	7
	7	SAN BARTOLOMÉ MILPAS ALTAS	9	10	0	19	10	2	2	1	3	0	1	19	0	0	0	1	18	19
	8	SAN JUAN ALOTENANGO	23	34	1	58	33	2	0	10	6	6	1	58	0	0	0	7	51	58
	9	SAN LUCAS SACATEPÉQUEZ	13	37	0	50	23	1	0	12	5	8	1	50	1	0	0	17	32	50
	10	SAN MIGUEL DUEÑAS	13	10	0	23	15	0	0	4	2	2	0	23	0	0	0	5	18	23
	11	SANTA CATARINA BARAHONA	9	18	0	27	11	0	0	6	6	4	0	27	0	0	0	5	22	27
	12	SANTA LUCÍA MILPAS ALTAS	14	49	0	63	17	0	0	20	14	10	2	63	2	0	0	29	32	63
	13	SANTA MARÍA DE JESÚS	29	38	0	67	36	2	1	10	8	10	0	67	2	0	0	1	64	67
	14	SANTIAGO SACATEPÉQUEZ	26	37	0	63	40	0	0	11	5	7	0	63	1	0	0	6	56	63
	15	SANTO DOMINGO XENACOJ	12	21	0	33	17	0	0	6	3	7	0	33	2	0	0	3	28	33
	16	SUMPANGO	33	45	0	78	45	0	1	13	7	12	0	78	8	0	0	7	63	78
17		<b>SAN MARCOS</b>	<b>1,588</b>	<b>2,171</b>	<b>92</b>	<b>3,851</b>	<b>2,522</b>	<b>91</b>	<b>66</b>	<b>424</b>	<b>333</b>	<b>393</b>	<b>22</b>	<b>3,851</b>	<b>58</b>	<b>0</b>	<b>0</b>	<b>740</b>	<b>3,053</b>	<b>3,851</b>
	1	AVITLA	36	67	5	108	57	5	4	16	18	6	2	108	0	0	0	29	79	108
	2	CATARINA	39	47	0	86	47	1	1	9	12	16	0	86	0	0	0	34	52	86
	3	COMIATANCILLO	90	102	0	192	143	2	2	11	13	20	1	192	18	0	0	1	173	192
	4	CONCEPCIÓN TUTUAPA	142	179	8	329	230	22	8	21	21	27	0	329	10	0	0	4	315	329
	5	EL QUETZAL	29	59	0	88	31	3	3	22	13	16	0	88	0	0	0	45	43	88
	6	EL TUMBADOR	34	71	1	104	61	3	0	18	11	13	0	104	0	0	0	41	65	104
	7	ESQUIPULAS PALO GORDO	18	17	0	35	21	1	0	1	4	8	0	35	0	0	0	13	22	35
	8	IXCHIGUÁN	27	44	6	77	51	3	0	10	4	8	1	77	3	0	0	3	71	77
	9	LA BLANCA	35	51	0	86	55	1	0	5	13	12	0	86	0	0	0	30	56	86
	10	LA REFORMA	23	31	2	56	33	2	1	4	3	11	2	56	0	0	0	16	40	56
	11	MALACATÁN	270	317	11	598	443	9	10	57	37	40	2	598	1	0	0	113	484	598
	12	NUEVO PROGRESO	20	40	0	60	38	0	1	8	8	5	0	60	0	0	0	19	41	60
	13	OCOS	19	21	1	41	27	1	3	3	1	4	2	41	0	0	0	6	35	41
	14	PAJAPITA	46	63	0	109	57	3	3	17	11	17	1	109	0	0	0	40	69	109
	15	RÍO BLANCO	2	8	1	11	6	0	0	1	2	1	1	11	2	0	0	2	7	11
	16	SAN ANTONIO SACATEPÉQUEZ	10	21	1	32	19	0	0	5	2	6	0	32	1	0	0	8	23	32
	17	SAN CRISTÓBAL CUCHO	16	21	0	37	22	0	0	3	5	7	0	37	0	0	0	15	22	37
	18	SAN JOSÉ EL RODEO	20	38	0	58	31	3	0	9	5	10	0	58	0	0	0	23	35	58
</																				

**REGISTRO CENTRAL DE LAS PERSONAS  
SEGUIMIENTO TEMÁTICO INSTITUCIONAL 2021  
INSCRIPCIONES DE HECHOS Y ACTOS REGISTRALES REALIZADAS  
MES REPORTADO: JUNIO**

D	M	Departamento / municipio	Sexo				Edad						Pueblo							
			Mujeres	Hombres	No definido	Total	Niñez			14 a 30 años	Adultos	Tercera Edad	No definido	Total	Maya	Xinca	Garífuna	Mestizos/Ladinos	No indican	Total
							0 - 2	3 - 5	6 - 13											
18		<b>SANTA ROSA</b>	<b>561</b>	<b>732</b>	<b>25</b>	<b>1,318</b>	<b>810</b>	<b>20</b>	<b>12</b>	<b>134</b>	<b>131</b>	<b>190</b>	<b>21</b>	<b>1,318</b>	<b>1</b>	<b>6</b>	<b>0</b>	<b>378</b>	<b>933</b>	<b>1,318</b>
	1	BARBERENA	44	72	0	116	56	3	2	21	19	15	0	116	0	0	0	49	67	116
	2	CASILLAS	14	17	0	31	13	0	0	10	2	6	0	31	0	0	0	15	14	31
	3	CHIQUIMULLA	58	86	7	151	95	3	1	15	12	23	2	151	0	1	0	38	112	151
	4	CUILAPA	286	276	1	563	439	5	1	29	34	47	8	563	1	0	0	95	467	563
	5	GUAZACAPÁN	15	28	0	43	22	1	0	7	6	7	0	43	0	0	0	15	28	43
	6	NIJUEVA SANTA ROSA	31	54	3	88	24	1	3	13	16	30	1	88	0	3	0	39	46	88
	7	ORATORIO	13	41	1	55	23	1	1	10	10	9	1	55	0	0	0	27	28	55
	8	PUEBLO NUEVO VIÑAS	16	14	1	31	24	0	0	2	3	2	0	31	0	0	0	5	26	31
	9	SAN JUAN TECUACO	14	8	0	22	17	0	0	1	1	3	0	22	0	0	0	3	19	22
	10	SAN RAFAEL LAS FLORES	9	13	0	22	10	1	0	2	3	6	0	22	0	0	0	12	10	22
	11	SANTA CRUZ NARANJO	8	16	4	28	9	3	0	2	1	9	4	28	0	0	0	11	17	28
	12	SANTA MARÍA IXHUATÁN	13	27	1	41	22	0	0	4	8	7	0	41	0	0	0	17	24	41
	13	SANTA ROSA DE LIMA	15	18	4	37	10	0	2	10	4	7	4	37	0	0	0	19	18	37
	14	TAXISCO	25	62	3	90	46	2	2	8	12	19	1	90	0	0	0	33	57	90
19		<b>SOLOLA</b>	<b>513</b>	<b>754</b>	<b>14</b>	<b>1,283</b>	<b>825</b>	<b>9</b>	<b>8</b>	<b>144</b>	<b>135</b>	<b>148</b>	<b>14</b>	<b>1,283</b>	<b>123</b>	<b>0</b>	<b>0</b>	<b>24</b>	<b>1,134</b>	<b>1,283</b>
	1	CONCEPCIÓN	8	8	0	16	11	0	0	0	2	3	0	16	0	0	0	1	15	16
	2	NAHUAL	95	106	1	202	148	0	0	9	21	24	0	202	17	0	0	0	185	202
	3	PANAJACHEL	18	23	0	41	22	0	0	3	7	9	0	41	2	0	0	5	34	41
	4	SAN ANDRÉS SEMETABAJ	7	13	0	20	6	1	0	4	4	4	1	20	1	0	0	1	18	20
	5	SAN ANTONIO PALOPÓ	12	14	0	26	16	1	0	1	4	4	0	26	2	0	0	1	23	26
	6	SAN JOSÉ CHACAYÁ	4	10	0	14	6	1	0	3	3	1	0	14	3	0	0	0	11	14
	7	SAN JUAN LA LAGUNA	6	10	0	16	11	0	0	3	1	1	0	16	0	0	0	0	16	16
	8	SAN LUCAS TOLIMÁN	27	42	0	69	35	1	0	14	8	11	0	69	13	0	0	2	54	69
	9	SAN MARCOS LA LAGUNA	2	3	0	5	1	0	0	0	3	1	0	5	0	0	0	0	5	5
	10	SAN PABLO LA LAGUNA	7	11	0	18	9	0	0	0	7	2	0	18	0	0	0	0	18	18
	11	SAN PEDRO LA LAGUNA	14	18	0	32	13	0	0	6	9	4	0	32	1	0	0	6	25	32
	12	SANTA CATARINA IXTUHUACÁN	40	64	13	117	69	2	2	14	9	8	13	117	10	0	0	0	107	117
	13	SANTA CATARINA PALOPÓ	4	3	0	7	6	0	0	0	0	1	0	7	1	0	0	0	6	7
	14	SANTA CLARA LA LAGUNA	3	21	0	24	7	0	0	10	5	2	0	24	8	0	0	1	15	24
	15	SANTA CRUZ LA LAGUNA	8	12	0	20	15	0	1	1	0	3	0	20	2	0	0	0	18	20
	16	SANTA LUCÍA UTATLÁN	18	34	0	52	19	2	1	19	6	5	0	52	11	0	0	0	41	52
	17	SANTA MARÍA VISITACIÓN	3	4	0	7	2	0	0	2	2	1	0	7	0	0	0	1	6	7
	18	SANTIAGO ATITLÁN	35	62	0	97	54	0	2	13	9	19	0	97	8	0	0	0	89	97
	19	SOLOLA	202	298	0	500	375	1	2	42	35	45	0	500	44	0	0	8	448	500
20		<b>SUCHITEPÉQUEZ</b>	<b>724</b>	<b>1,124</b>	<b>15</b>	<b>1,865</b>	<b>1,127</b>	<b>39</b>	<b>41</b>	<b>233</b>	<b>187</b>	<b>225</b>	<b>13</b>	<b>1,865</b>	<b>46</b>	<b>0</b>	<b>0</b>	<b>349</b>	<b>1,470</b>	<b>1,865</b>
	1	CHICACAO	65	120	5	190	110	5	3	20	21	31	0	190	1	0	0	22	167	190
	2	CUYOTENANGO	21	58	4	83	42	2	2	16	11	6	4	83	0	0	0	27	56	83
	3	MAZATENANGO	159	225	0	384	255	8	5	44	32	38	2	384	3	0	0	80	301	384
	4	PATULUL	45	64	1	110	66	3	1	9	10	20	1	110	0	0	0	20	90	110
	5	PUEBLO NUEVO	14	19	0	33	21	0	0	2	3	7	0	33	0	0	0	6	27	33
	6	RÍO BRAVO	37	63	0	100	75	1	1	6	9	8	0	100	0	0	0	11	22	78
	7	SAMAYAC	22	21	1	44	25	1	1	6	9	10	0	44	3	0	0	6	35	44
	8	SAN ANTONIO SUCHITEPÉQUEZ	88	84	0	172	115	3	5	13	5	11	0	172	6	0	0	10	136	172
	9	SAN BERNARDINO	8	11	0	19	15	0	0	2	1	1	0	19	2	0	0	1	16	19
	10	SAN FRANCISCO ZAPOTITLÁN	23	39	2	64	31	1	1	9	14	8	0	64	1	0	0	18	45	64
	11	SAN GABRIEL	13	21	0	34	13	0	1	3	11	5	1	34	3	0	0	5	26	34
	12	SAN JOSÉ EL IDOLO	16	16	0	32	24	0	0	3	1	4	0	32	0	0	0	5	27	32
	13	SAN JOSÉ LA MÁQUINA	64	104	0	170	94	6	9	21	18	22	0	170	1	0	0	48	121	170
	14	SAN JUAN BAUTISTA	13	23	0	36	24	0	0	3	4	3	0	36	0	0	0	11	25	36
	15	SAN LORENZO	9	23	0	32	10	1	1	12	5	2	1	32	0	0	0	3	29	32
	16	SAN MIGUEL PANÁN	14	22	0	36	25	1	0	5	1	4	0	36	1	0	0	6	29	36
	17	SAN PABLO JOCOPILAS	24	48	0	72	29	0	0	22	12	6	3	72	11	0	0	8	53	72
	18	SANTA BÁRBARA	45	56	0	101	58	6	9	11	6	11	0	101	0	0	0	23	78	101
	19	SANTO DOMINGO SUCHITEPÉQUEZ	8	11	0	19	15	0	0	2	1	1	0	19	2	0	0	2	16	19
	20	SANTO TOMÁS LA UNIÓN	15	37	0	52	19	0	0	15	8	10	0	52	13	0	0	3	36	52
	21	ZUNILUJO	8	13	0	21	14	0	0	1	3	3	0	21	1	0	0	5	15	21
21		<b>TOTONICAPÁN</b>	<b>453</b>	<b>924</b>	<b>10</b>	<b>1,587</b>	<b>1,025</b>	<b>29</b>	<b>23</b>	<b>194</b>	<b>127</b>	<b>180</b>	<b>9</b>	<b>1,587</b>	<b>166</b>	<b>0</b>	<b>0</b>	<b>17</b>	<b>1,404</b>	<b>1,587</b>
	1	MOMOSTENANGO	144	207	2	353	225	10	6	50	23	38	1	353	39	0	0	2	312	353
	2	SAN ANDRÉS XECUL	24	58	0	82	43	0	0	18	11	8	2	82	10	0	0	3	69	82
	3	SAN BARTOLO	21	33	0	54	35	1	0	9	1	8	0	54	9	0	0	0	45	54
	4	SAN CRISTÓBAL TONICAPÁN	41	69	2	112	45	3	3	15	20	24	2	112	22	0	0	5	85	112
	5	SAN FRANCISCO EL ALTO	65	96	0	161	80	3	2	27	24	25	0	161	19	0	0	1	141	161
	6	SANTA LUCÍA LA REFORMA	33	36	0	69	59	1	0	1	3	5	0	69	3	0	0	0	66	69
	7	SANTA MARÍA CHIQUIMULA	59	66	1	124	88	6	5	7	10	10	0	124	8	0	0	0	118	124
	8	TOTONICAPÁN	266	359	5	630	450	5	7	67	35	62	4	630	56	0	0	6	568	630
22		<b>ZACAPA</b>	<b>298</b>	<b>413</b>	<b>12</b>	<b>723</b>	<b>417</b>	<b>9</b>	<b>6</b>	<b>89</b>	<b>91</b>	<b>103</b>	<b>8</b>	<b>723</b>	<b>1</b>	<b>0</b>	<b>0</b>	<b>238</b>	<b>484</b>	<b>723</b>
	1	CABAÑAS	14	10	2	26	18	0	0	4	0	3	1	26	0	0	0	5	21	26
	2	ESTANZUELA	13	22	0	35	19													



# **ANEXO V**



**REGISTRO CENTRAL DE LAS PERSONAS  
SEGUIMIENTO TEMÁTICO INSTITUCIONAL 2021  
INSCRIPCIONES DE NACIMIENTO REALIZADAS  
MES REPORTADO: JUNIO**

D	M	Departamento / municipio	Sexo				Edad											Total
			Mujeres	Hombres	No definido	Total	Niñez						Juventud	Adultos	Tercera Edad 61 años en adelante	No definido		
							0	1	2	3	4	5					6 - 13	
7		<b>GUATEMALA</b>	<b>2,267</b>	<b>2,335</b>	<b>2</b>	<b>4,604</b>	<b>3,898</b>	<b>216</b>	<b>124</b>	<b>74</b>	<b>54</b>	<b>38</b>	<b>133</b>	<b>62</b>	<b>5</b>	<b>0</b>	<b>0</b>	<b>4,604</b>
1		AMATITLÁN	116	111	0	227	227	0	0	0	0	0	0	0	0	0	0	227
2		CHINAUTLA	45	27	0	72	72	0	0	0	0	0	0	0	0	0	0	72
3		CHUARRANCHO	10	9	0	19	19	0	0	0	0	0	0	0	0	0	0	19
4		FRAJANES	20	29	0	49	49	0	0	0	0	0	0	0	0	0	0	49
5		<b>GUATEMALA</b>	<b>1,403</b>	<b>1,511</b>	<b>2</b>	<b>2,916</b>	<b>2,212</b>	<b>216</b>	<b>124</b>	<b>74</b>	<b>53</b>	<b>38</b>	<b>133</b>	<b>61</b>	<b>5</b>	<b>0</b>	<b>0</b>	<b>2,916</b>
6		MIXCO	51	51	0	102	102	0	0	0	0	0	0	0	0	0	0	102
7		PALENCIA	37	44	0	81	81	0	0	0	0	0	0	0	0	0	0	81
8		SAN JOSÉ DEL GOLFO	6	6	0	12	12	0	0	0	0	0	0	0	0	0	0	12
9		SAN JOSÉ PINULA	47	37	0	84	84	0	0	0	0	0	0	0	0	0	0	84
10		SAN JUAN SACATEPÉQUEZ	146	143	0	289	289	0	0	0	0	0	0	0	0	0	0	289
11		SAN MIGUEL PETAPA	66	52	0	118	116	0	0	1	0	0	1	0	0	0	0	118
12		SAN PEDRO AYAMPUC	24	14	0	38	38	0	0	0	0	0	0	0	0	0	0	38
13		SAN PEDRO SACATEPÉQUEZ	32	38	0	70	70	0	0	0	0	0	0	0	0	0	0	70
14		SAN RAYMUNDO	27	22	0	49	49	0	0	0	0	0	0	0	0	0	0	49
15		SANTA CATARINA PINULA	16	25	0	41	41	0	0	0	0	0	0	0	0	0	0	41
16		VILLA CANALES	67	65	0	132	132	0	0	0	0	0	0	0	0	0	0	132
17		VILLA NUEVA	154	151	0	305	305	0	0	0	0	0	0	0	0	0	0	305
8		<b>HUEHUETENANGO</b>	<b>1,079</b>	<b>1,108</b>	<b>0</b>	<b>2,187</b>	<b>2,181</b>	<b>2</b>	<b>0</b>	<b>0</b>	<b>0</b>	<b>0</b>	<b>1</b>	<b>1</b>	<b>0</b>	<b>2</b>	<b>0</b>	<b>2,187</b>
1		AGUACATÁN	46	41	0	87	87	0	0	0	0	0	0	0	0	0	0	87
2		CHIANTLA	64	78	0	142	142	0	0	0	0	0	0	0	0	0	0	142
3		COLOTENANGO	48	44	0	92	92	0	0	0	0	0	0	0	0	0	0	92
4		CONCEPCIÓN HUISTA	16	14	0	30	30	0	0	0	0	0	0	0	0	0	0	30
5		CUILCO	38	50	0	88	88	0	0	0	0	0	0	0	0	0	0	88
6		HUEHUETENANGO	96	96	0	192	191	1	0	0	0	0	0	0	0	0	0	192
7		JACALTENANGO	29	35	0	64	64	0	0	0	0	0	0	0	0	0	0	64
8		LA DEMOCRACIA	53	51	0	104	104	0	0	0	0	0	0	0	0	0	0	104
9		LA LIBERTAD	44	42	0	86	86	0	0	0	0	0	0	0	0	0	0	86
10		MALACATANCITO	20	19	0	39	38	0	0	0	0	0	0	0	0	1	0	39
11		NENTÓN	38	37	0	75	75	0	0	0	0	0	0	0	0	0	0	75
12		PETATÁN	6	4	0	10	10	0	0	0	0	0	0	0	0	0	0	10
13		SAN ANTONIO HUISTA	10	11	0	21	21	0	0	0	0	0	0	0	0	0	0	21
14		SAN GASPAR IXCHIL	11	8	0	19	18	0	0	0	0	0	0	1	0	0	0	19
15		SAN ILDEFONSO IXTAPUACÁN	58	51	0	109	109	0	0	0	0	0	0	0	0	0	0	109
16		SAN JUAN ATITÁN	25	24	0	49	49	0	0	0	0	0	0	0	0	0	0	49
17		SAN JUAN IXCOY	21	18	0	39	39	0	0	0	0	0	0	0	0	0	0	39
18		SAN MATEO IXTATÁN	35	41	0	76	76	0	0	0	0	0	0	0	0	0	0	76
19		SAN MIGUEL ACATÁN	32	33	0	65	64	0	0	0	0	0	0	0	0	1	0	65
20		SAN PEDRO NECTA	24	28	0	52	52	0	0	0	0	0	0	0	0	0	0	52
21		SAN PEDRO SOLOMA	42	39	0	81	79	1	0	0	0	0	1	0	0	0	0	81
22		SAN RAFAEL LA INDEPENDENCIA	20	25	0	45	45	0	0	0	0	0	0	0	0	0	0	45
23		SAN RAFAEL PETZAL	9	16	0	25	25	0	0	0	0	0	0	0	0	0	0	25
24		SAN SEBASTIÁN COATÁN	18	27	0	45	45	0	0	0	0	0	0	0	0	0	0	45
25		SAN SEBASTIÁN HUEHUETENANGO	41	39	0	80	80	0	0	0	0	0	0	0	0	0	0	80
26		SANTA ANA HUISTA	8	6	0	14	14	0	0	0	0	0	0	0	0	0	0	14
27		SANTA BÁRBARA	46	50	0	96	96	0	0	0	0	0	0	0	0	0	0	96
28		SANTA CRUZ BARILLAS	73	77	0	150	150	0	0	0	0	0	0	0	0	0	0	150
29		SANTA EULALIA	40	47	0	87	87	0	0	0	0	0	0	0	0	0	0	87
30		SANTIAGO CHIMALTENANGO	13	6	0	19	19	0	0	0	0	0	0	0	0	0	0	19
31		TECITÁN	10	10	0	20	20	0	0	0	0	0	0	0	0	0	0	20
32		TODOS SANTOS CUCHUMATÁN	35	23	0	58	58	0	0	0	0	0	0	0	0	0	0	58
33		UNIÓN CANTINIL	10	18	0	28	28	0	0	0	0	0	0	0	0	0	0	28
9		<b>IZABAL</b>	<b>221</b>	<b>239</b>	<b>0</b>	<b>460</b>	<b>459</b>	<b>0</b>	<b>0</b>	<b>0</b>	<b>0</b>	<b>0</b>	<b>0</b>	<b>1</b>	<b>0</b>	<b>0</b>	<b>0</b>	<b>460</b>
1		EL ESTOR	35	21	0	56	56	0	0	0	0	0	0	0	0	0	0	56
2		LIVINGSTON	36	32	0	68	67	0	0	0	0	0	0	1	0	0	0	68
3		LOS AMATES	17	33	0	50	50	0	0	0	0	0	0	0	0	0	0	50
4		MORALES	38	46	0	84	84	0	0	0	0	0	0	0	0	0	0	84
5		PUERTO BARRIOS	95	107	0	202	202	0	0	0	0	0	0	0	0	0	0	202
10		<b>JALAPA</b>	<b>294</b>	<b>325</b>	<b>0</b>	<b>619</b>	<b>618</b>	<b>0</b>	<b>0</b>	<b>0</b>	<b>0</b>	<b>0</b>	<b>1</b>	<b>0</b>	<b>0</b>	<b>0</b>	<b>0</b>	<b>619</b>
1		JALAPA	218	243	0	461	460	0	0	0	0	0	0	1	0	0	0	461
2		MATAQUESCUINTLA	15	22	0	37	37	0	0	0	0	0	0	0	0	0	0	37
3		MONJAS	5	6	0	11	11	0	0	0	0	0	0	0	0	0	0	11
4		SAN CARLOS ALZATATE	11	12	0	23	23	0	0	0	0	0	0	0	0	0	0	23
5		SAN LUIS JILOTEPEQUE	11	11	0	22	22	0	0	0	0	0	0	0	0	0	0	22
6		SAN MANUEL CHAPARRÓN	2	4	0	6	6	0	0	0	0	0	0	0	0	0	0	6
7		SAN PEDRO PINULA	32	27	0	59	59	0	0	0	0	0	0	0	0	0	0	59
11		<b>JUTIAPA</b>	<b>340</b>	<b>363</b>	<b>0</b>	<b>703</b>	<b>695</b>	<b>0</b>	<b>0</b>	<b>1</b>	<b>0</b>	<b>0</b>	<b>0</b>	<b>2</b>	<b>4</b>	<b>1</b>	<b>0</b>	<b>703</b>
1		AGUA BLANCA	9	14	0	23	23	0	0	0	0	0	0	0	0	0	0	23
2		ASUNCIÓN MITA	22	24	0	46	46	0	0	0	0	0	0	0	0	0	0	46
3		ATESCATEMPA	10	9	0	19	16	0	0	0	0	0	0	1	2	0	0	19
4		COMAPA	16	10	0	26	26	0	0	0	0	0	0	0	0	0	0	26
5		CONGUACO	11	19	0	30	29	0	0	0	0	0	0	1	0	0	0	30
6		EL ADELANTO	4	3	0	7	7	0	0	0	0	0	0	0	0	0	0	7
7		EL PROGRESO	14	19	0	33	32	0	0	0	0	0	0	0	1	0	0	33
8		JALPATAGUA	8	12	0	20	20	0	0	0	0	0	0	0	0	0	0	20
9		JEREZ	2	4	0	6	6	0	0	0	0	0	0	0	0	0	0	6
10		JUTIAPA	182	183	0	365	364	0	0	1	0	0	0	0	0	0	0	365
11		MOYUTA	18	18														

**REGISTRO CENTRAL DE LAS PERSONAS  
SEGUIMIENTO TEMÁTICO INSTITUCIONAL 2021  
INSCRIPCIONES DE NACIMIENTO REALIZADAS  
MES REPORTADO: JUNIO**

D	M	Departamento / municipio	Sexo				Población beneficiada											Total
			Mujeres	Hombres	No definido	Total	Niñez						Juventud 14 - 30	Adultos 31 - 60	Tercera Edad 61 años en adelante	No definido		
							0	1	2	3	4	5					6 - 13	
12		<b>PETEN</b>	<b>475</b>	<b>476</b>	<b>0</b>	<b>951</b>	<b>943</b>	<b>0</b>	<b>0</b>	<b>1</b>	<b>2</b>	<b>0</b>	<b>2</b>	<b>2</b>	<b>1</b>	<b>0</b>	<b>0</b>	<b>951</b>
	1	DOLORES	22	25	0	47	43	0	0	1	2	0	0	1	0	0	0	47
	2	EL CHAL	8	2	0	10	10	0	0	0	0	0	0	0	0	0	0	10
	3	FLORES	21	25	0	46	46	0	0	0	0	0	0	0	0	0	0	46
	4	LA LIBERTAD	64	66	0	130	130	0	0	0	0	0	0	0	0	0	0	130
	5	LAS CRUCES	21	16	0	37	37	0	0	0	0	0	0	0	0	0	0	37
	6	MELCHOR DE MENCOS	20	17	0	37	37	0	0	0	0	0	0	0	0	0	0	37
	7	POPTÚN	46	57	0	103	102	0	0	0	0	0	1	0	0	0	0	103
	8	SAN ANDRÉS	8	10	0	18	18	0	0	0	0	0	0	0	0	0	0	18
	9	SAN BENITO	106	89	0	195	192	0	0	0	0	0	1	1	1	0	0	195
	10	SAN FRANCISCO	10	11	0	21	21	0	0	0	0	0	0	0	0	0	0	21
	11	SAN JOSÉ	4	2	0	6	6	0	0	0	0	0	0	0	0	0	0	6
	12	SAN LUIS	43	49	0	92	92	0	0	0	0	0	0	0	0	0	0	92
	13	SANTA ANA	19	16	0	35	35	0	0	0	0	0	0	0	0	0	0	35
	14	SAYAXCHE	83	91	0	174	174	0	0	0	0	0	0	0	0	0	0	174
13		<b>QUETZALTENANGO</b>	<b>636</b>	<b>707</b>	<b>0</b>	<b>1,343</b>	<b>1,338</b>	<b>0</b>	<b>0</b>	<b>0</b>	<b>0</b>	<b>0</b>	<b>2</b>	<b>1</b>	<b>2</b>	<b>0</b>	<b>0</b>	<b>1,343</b>
	1	ALMOLONGA	9	12	0	21	21	0	0	0	0	0	0	0	0	0	0	21
	2	CABRICÁN	18	12	0	30	30	0	0	0	0	0	0	0	0	0	0	30
	3	CAJOLÁ	20	11	0	31	31	0	0	0	0	0	0	0	0	0	0	31
	4	CANTEL	24	36	0	60	60	0	0	0	0	0	0	0	0	0	0	60
	5	COATEPEQUE	91	118	0	209	209	0	0	0	0	0	0	0	0	0	0	209
	6	COLOMBA	38	32	0	70	70	0	0	0	0	0	0	0	0	0	0	70
	7	CONCEPCIÓN CHIQUIRICHAPA	18	14	0	32	32	0	0	0	0	0	0	0	0	0	0	32
	8	EL PALMAR	21	17	0	38	37	0	0	0	0	0	0	1	0	0	0	38
	9	FLORES COSTA CUCA	8	11	0	19	19	0	0	0	0	0	0	0	0	0	0	19
	10	GÉNOVA	26	34	0	60	60	0	0	0	0	0	0	0	0	0	0	60
	11	HUITÁN	10	4	0	14	14	0	0	0	0	0	0	0	0	0	0	14
	12	LA ESPERANZA	19	25	0	44	42	0	0	0	0	0	0	1	1	0	0	44
	13	OLINTEPEQUE	17	23	0	40	40	0	0	0	0	0	0	0	0	0	0	40
	14	OSTUNCALCO	54	49	0	103	103	0	0	0	0	0	0	0	0	0	0	103
	15	PALESTINA DE LOS ALTOS	5	18	0	23	23	0	0	0	0	0	0	0	0	0	0	23
	16	QUETZALTENANGO	173	195	0	368	366	0	0	0	0	0	2	0	0	0	0	368
	17	SALCAJÁ	9	10	0	19	19	0	0	0	0	0	0	0	0	0	0	19
	18	SAN CARLOS SIJA	18	25	0	43	43	0	0	0	0	0	0	0	0	0	0	43
	19	SAN FRANCISCO LA UNIÓN	6	7	0	13	13	0	0	0	0	0	0	0	0	0	0	13
	20	SAN MARTÍN SACATEPÉQUEZ	19	30	0	49	49	0	0	0	0	0	0	0	0	0	0	49
	21	SAN MATEO	3	2	0	5	5	0	0	0	0	0	0	0	0	0	0	5
	22	SAN MIGUEL SIGÜILÁ	16	4	0	20	20	0	0	0	0	0	0	0	0	0	0	20
	23	SIBILIA	1	7	0	8	8	0	0	0	0	0	0	0	0	0	0	8
	24	ZUNIL	13	11	0	24	24	0	0	0	0	0	0	0	0	0	0	24
14		<b>QUICHÉ</b>	<b>960</b>	<b>910</b>	<b>0</b>	<b>1,870</b>	<b>1,863</b>	<b>3</b>	<b>0</b>	<b>0</b>	<b>0</b>	<b>0</b>	<b>2</b>	<b>1</b>	<b>0</b>	<b>1</b>	<b>0</b>	<b>1,870</b>
	1	CANILLA	19	14	0	33	33	0	0	0	0	0	0	0	0	0	0	33
	2	CHAJUL	42	38	0	80	80	0	0	0	0	0	0	0	0	0	0	80
	3	CHICAMÁN	19	26	0	45	45	0	0	0	0	0	0	0	0	0	0	45
	4	CHICHÉ	33	43	0	76	76	0	0	0	0	0	0	0	0	0	0	76
	5	CHICHICASTENANGO	73	87	0	160	160	0	0	0	0	0	0	0	0	0	0	160
	6	CHINIQUE	18	12	0	30	30	0	0	0	0	0	0	0	0	0	0	30
	7	CUNÉN	57	51	0	108	108	0	0	0	0	0	0	0	0	0	0	108
	8	IXCÁN	122	111	0	233	233	0	0	0	0	0	0	0	0	0	0	233
	9	JOYABAJ	120	111	0	231	230	1	0	0	0	0	0	0	0	0	0	231
	10	NEBAJ	48	62	0	110	110	0	0	0	0	0	0	0	0	0	0	110
	11	PACHALUM	6	3	0	9	9	0	0	0	0	0	0	0	0	0	0	9
	12	PATZITE	19	11	0	30	30	0	0	0	0	0	0	0	0	0	0	30
	13	SACAPULAS	43	41	0	84	84	0	0	0	0	0	0	0	0	0	0	84
	14	SAN ANDRÉS SAJCABAJÁ	20	12	0	32	32	0	0	0	0	0	0	0	0	0	0	32
	15	SAN ANTONIO ILOTENANGO	26	16	0	42	42	0	0	0	0	0	0	0	0	0	0	42
	16	SAN BARTOLOMÉ JOCOTENANGO	20	27	0	47	47	0	0	0	0	0	0	0	0	0	0	47
	17	SAN JUAN COTZAL	17	9	0	26	26	0	0	0	0	0	0	0	0	0	0	26
	18	SAN PEDRO JOCOPILAS	35	27	0	62	62	0	0	0	0	0	0	0	0	0	0	62
	19	SANTA CRUZ DEL QUICHÉ	92	102	0	194	188	2	0	0	0	0	2	1	0	1	0	194
	20	USPANTÁN	96	75	0	171	171	0	0	0	0	0	0	0	0	0	0	171
	21	ZACUALPA	35	32	0	67	67	0	0	0	0	0	0	0	0	0	0	67
15		<b>RETALHULEU</b>	<b>304</b>	<b>280</b>	<b>0</b>	<b>584</b>	<b>583</b>	<b>0</b>	<b>0</b>	<b>0</b>	<b>0</b>	<b>0</b>	<b>0</b>	<b>1</b>	<b>0</b>	<b>0</b>	<b>0</b>	<b>584</b>
	1	CHAMPERICO	23	31	0	54	54	0	0	0	0	0	0	0	0	0	0	54
	2	EL ASINTAL	19	21	0	40	40	0	0	0	0	0	0	0	0	0	0	40
	3	NUEVO SAN CARLOS	26	16	0	42	42	0	0	0	0	0	0	0	0	0	0	42
	4	RETALHULEU	142	141	0	283	283	0	0	0	0	0	0	0	0	0	0	283
	5	SAN ANDRÉS VILLA SECA	34	23	0	57	57	0	0	0	0	0	0	0	0	0	0	57
	6	SAN FELIPE RETALHULEU	14	18	0	32	32	0	0	0	0	0	0	0	0	0	0	32
	7	SAN MARTÍN ZAPOTITLÁN	14	6	0	20	19	0	0	0	0	0	0	0	1	0	0	20
	8	SAN SEBASTIÁN	18	16	0	34	34	0	0	0	0	0	0	0	0	0	0	34
	9	SANTA CRUZ MULLÚ	14	8	0	22	22	0	0	0	0	0	0	0	0	0	0	22

*Jap*

*AP*


*M*

**REGISTRO CENTRAL DE LAS PERSONAS  
SEGUIMIENTO TEMÁTICO INSTITUCIONAL 2021  
INSCRIPCIONES DE NACIMIENTO REALIZADAS  
MES REPORTADO: JUNIO**

D	M	Departamento / municipio	Sexo				Población beneficiada											Total	
			Mujeres	Hombres	No definido	Total	Niñez						Juventud 14 - 30	Adultos 31 - 60	Tercera Edad 61 años en adelante	No definido			
							0	1	2	3	4	5					6 - 13		
16		<b>SACATEPÉQUEZ</b>	<b>225</b>	<b>216</b>	<b>0</b>	<b>441</b>	<b>440</b>	<b>0</b>	<b>0</b>	<b>0</b>	<b>0</b>	<b>0</b>	<b>0</b>	<b>1</b>	<b>0</b>	<b>0</b>	<b>0</b>	<b>0</b>	<b>441</b>
	1	ANTIGUA GUATEMALA	70	81	0	151	150	0	0	0	0	0	0	1	0	0	0	0	151
	2	CIUDAD VIEJA	17	22	0	39	39	0	0	0	0	0	0	0	0	0	0	0	39
	3	JOCOTENANGO	13	2	0	15	15	0	0	0	0	0	0	0	0	0	0	0	15
	4	MAGDALENA MILPAS ALTAS	8	7	0	15	15	0	0	0	0	0	0	0	0	0	0	0	15
	5	PASTORES	7	8	0	15	15	0	0	0	0	0	0	0	0	0	0	0	15
	6	SAN ANTONIO AGUAS CALIENTES	1	0	0	1	1	0	0	0	0	0	0	0	0	0	0	0	1
	7	SAN BARTOLOMÉ MILPAS ALTAS	7	3	0	10	10	0	0	0	0	0	0	0	0	0	0	0	10
	8	SAN JUAN ALOTENANGO	15	17	0	32	32	0	0	0	0	0	0	0	0	0	0	0	32
	9	SAN LUCAS SACATEPÉQUEZ	9	13	0	22	22	0	0	0	0	0	0	0	0	0	0	0	22
	10	SAN MIGUEL DUEÑAS	10	3	0	13	13	0	0	0	0	0	0	0	0	0	0	0	13
	11	SANTA CATARINA BARAHONA	6	4	0	10	10	0	0	0	0	0	0	0	0	0	0	0	10
	12	SANTA LUCÍA MILPAS ALTAS	9	5	0	14	14	0	0	0	0	0	0	0	0	0	0	0	14
	13	SANTA MARÍA DE JESÚS	15	10	0	25	25	0	0	0	0	0	0	0	0	0	0	0	25
	14	SANTIAGO SACATEPÉQUEZ	14	14	0	28	28	0	0	0	0	0	0	0	0	0	0	0	28
	15	SANTO DOMINGO XENACÓJ	7	7	0	14	14	0	0	0	0	0	0	0	0	0	0	0	14
	16	SUMPANGO	17	20	0	37	37	0	0	0	0	0	0	0	0	0	0	0	37
17		<b>SAN MARCOS</b>	<b>964</b>	<b>932</b>	<b>0</b>	<b>1,896</b>	<b>1,892</b>	<b>0</b>	<b>0</b>	<b>0</b>	<b>0</b>	<b>0</b>	<b>0</b>	<b>4</b>	<b>0</b>	<b>0</b>	<b>0</b>	<b>0</b>	<b>1,896</b>
	1	AYUTLA	20	23	0	43	43	0	0	0	0	0	0	0	0	0	0	0	43
	2	CATARINA	20	16	0	36	36	0	0	0	0	0	0	0	0	0	0	0	36
	3	COMITANCILLO	51	55	0	106	106	0	0	0	0	0	0	0	0	0	0	0	106
	4	CONCEPCIÓN TUTUAPA	46	34	0	80	80	0	0	0	0	0	0	0	0	0	0	0	80
	5	EL QUETZAL	12	16	0	28	25	0	0	0	0	0	3	0	0	0	0	0	28
	6	EL TUMBADOR	24	27	0	51	51	0	0	0	0	0	0	0	0	0	0	0	51
	7	ESQUIPULAS PALO GORDO	10	5	0	15	15	0	0	0	0	0	0	0	0	0	0	0	15
	8	IXCHIGUÁN	19	19	0	38	38	0	0	0	0	0	0	0	0	0	0	0	38
	9	LA BLANCA	21	24	0	45	45	0	0	0	0	0	0	0	0	0	0	0	45
	10	LA REFORMA	19	6	0	25	25	0	0	0	0	0	0	0	0	0	0	0	25
	11	MALACATÁN	205	177	0	382	382	0	0	0	0	0	0	0	0	0	0	0	382
	12	NUEVO PROGRESO	15	20	0	35	35	0	0	0	0	0	0	0	0	0	0	0	35
	13	OCOS	13	11	0	24	24	0	0	0	0	0	0	0	0	0	0	0	24
	14	PAJAPITA	24	21	0	45	45	0	0	0	0	0	0	0	0	0	0	0	45
	15	RÍO BLANCO	2	4	0	6	6	0	0	0	0	0	0	0	0	0	0	0	6
	16	SAN ANTONIO SACATEPÉQUEZ	5	11	0	16	16	0	0	0	0	0	0	0	0	0	0	0	16
	17	SAN CRISTÓBAL CUCHO	9	10	0	19	19	0	0	0	0	0	0	0	0	0	0	0	19
	18	SAN JOSÉ EL RODEO	10	9	0	19	19	0	0	0	0	0	0	0	0	0	0	0	19
	19	SAN JOSÉ OJETENAM	16	17	0	33	33	0	0	0	0	0	0	0	0	0	0	0	33
	20	SAN LORENZO	10	10	0	20	20	0	0	0	0	0	0	0	0	0	0	0	20
	21	SAN MARCOS	152	166	0	318	317	0	0	0	0	0	1	0	0	0	0	0	318
	22	SAN MIGUEL IXTAHUACÁN	41	55	0	96	96	0	0	0	0	0	0	0	0	0	0	0	96
	23	SAN PABLO	23	19	0	42	42	0	0	0	0	0	0	0	0	0	0	0	42
	24	SAN PEDRO SACATEPÉQUEZ	46	33	0	79	79	0	0	0	0	0	0	0	0	0	0	0	79
	25	SAN RAFAEL PIE DE LA CUESTA	9	8	0	17	17	0	0	0	0	0	0	0	0	0	0	0	17
	26	SIBINAL	11	7	0	18	18	0	0	0	0	0	0	0	0	0	0	0	18
	27	SIPACAPA	17	31	0	48	48	0	0	0	0	0	0	0	0	0	0	0	48
	28	TACANÁ	52	47	0	99	99	0	0	0	0	0	0	0	0	0	0	0	99
	29	TAJUMULCO	35	26	0	61	61	0	0	0	0	0	0	0	0	0	0	0	61
	30	TEJUTLA	27	25	0	52	52	0	0	0	0	0	0	0	0	0	0	0	52
18		<b>SANTA ROSA</b>	<b>353</b>	<b>325</b>	<b>0</b>	<b>678</b>	<b>677</b>	<b>0</b>	<b>0</b>	<b>0</b>	<b>0</b>	<b>0</b>	<b>0</b>	<b>0</b>	<b>1</b>	<b>0</b>	<b>0</b>	<b>0</b>	<b>678</b>
	1	BARBERENA	15	26	0	41	41	0	0	0	0	0	0	0	0	0	0	0	41
	2	CASILLAS	8	3	0	11	11	0	0	0	0	0	0	0	0	0	0	0	11
	3	CHIQUIMULILLA	32	41	0	73	73	0	0	0	0	0	0	0	0	0	0	0	73
	4	CUILAPA	232	184	0	416	416	0	0	0	0	0	0	0	0	0	0	0	416
	5	GUAZACAPÁN	10	6	0	16	16	0	0	0	0	0	0	0	0	0	0	0	16
	6	NUEVA SANTA ROSA	13	3	0	16	15	0	0	0	0	0	0	1	0	0	0	0	16
	7	ORATORIO	4	9	0	13	13	0	0	0	0	0	0	0	0	0	0	0	13
	8	PUEBLO NUEVO VIÑAS	7	7	0	14	14	0	0	0	0	0	0	0	0	0	0	0	14
	9	SAN JUAN TECUACO	9	5	0	14	14	0	0	0	0	0	0	0	0	0	0	0	14
	10	SAN RAFAEL LAS FLORES	5	3	0	8	8	0	0	0	0	0	0	0	0	0	0	0	8
	11	SANTA CRUZ NARANJO	3	5	0	8	8	0	0	0	0	0	0	0	0	0	0	0	8
	12	SANTA MARÍA IXHUATÁN	4	9	0	13	13	0	0	0	0	0	0	0	0	0	0	0	13
	13	SANTA ROSA DE LIMA	3	3	0	6	6	0	0	0	0	0	0	0	0	0	0	0	6
	14	TAXISCO	8	21	0	29	29	0	0	0	0	0	0	0	0	0	0	0	29
19		<b>SOLOLÁ</b>	<b>326</b>	<b>346</b>	<b>0</b>	<b>672</b>	<b>672</b>	<b>0</b>	<b>0</b>	<b>0</b>	<b>0</b>	<b>0</b>	<b>0</b>	<b>0</b>	<b>0</b>	<b>0</b>	<b>0</b>	<b>0</b>	<b>672</b>
	1	CONCEPCIÓN	3	4	0	7	7	0	0	0	0	0	0	0	0	0	0	0	7
	2	NAHUALÁ	68	60	0	128	128	0	0	0	0	0	0	0	0	0	0	0	128
	3	PANAJACHEL	11	6	0	17	17	0	0	0	0	0	0	0	0	0	0	0	17
	4	SAN ANDRÉS SEMETABAJ	4	2	0	6	6	0	0	0	0	0	0	0	0	0	0	0	6
	5	SAN ANTONIO PALOPÓ	6	5	0	11	11	0	0	0	0	0	0	0	0	0	0	0	11
	6	SAN JOSÉ CHACAYÁ	1	4	0	5	5	0	0	0	0	0	0	0	0	0	0	0	5
	7	SAN JUAN LA LAGUNA	5	4	0	9	9	0	0	0	0	0	0	0	0	0	0	0	9
	8	SAN LUCAS TOLIMÁN	17	9	0	26	26	0	0	0	0	0	0	0	0	0	0	0	26
	9	SAN MARCOS LA LAGUNA	1	0	0	1	1	0	0	0	0	0	0	0	0	0	0	0	1
	10	SAN PABLO LA LAGUNA	5	3	0	8	8	0	0	0	0	0	0	0	0	0	0	0	8
	11	SAN PEDRO LA LAGUNA	7	6	0	13	13	0	0	0	0	0	0	0	0	0	0	0	13
	12	SANTA CATARINA IXTAHUACÁN																	

**REGISTRO CENTRAL DE LAS PERSONAS  
SEGUIMIENTO TEMÁTICO INSTITUCIONAL 2021  
INSCRIPCIONES DE NACIMIENTO REALIZADAS  
MES REPORTADO: JUNIO**

D	M	Departamento / municipio	Sexo				Población beneficiada												
			Mujeres	Hombres	No definido	Total	Niñez						Juventud 14 - 30	Adultos 31 - 60	Tercera Edad 61 años en adelante	No definido	Total		
							0	1	2	3	4	5						6 - 13	
20		<b>SUCHITEPEQUEZ</b>	<b>402</b>	<b>443</b>	<b>0</b>	<b>845</b>	<b>841</b>	<b>0</b>	<b>0</b>	<b>1</b>	<b>0</b>	<b>0</b>	<b>0</b>	<b>1</b>	<b>2</b>	<b>0</b>	<b>0</b>	<b>0</b>	<b>845</b>
	1	CHICACAO	32	48	0	80	79	0	0	0	0	0	0	1	0	0	0	0	80
	2	CUYOTENANGO	10	22	0	32	32	0	0	0	0	0	0	0	0	0	0	0	32
	3	MAZATENANGO	105	107	0	212	209	0	0	1	0	0	1	1	0	0	0	0	212
	4	PATULUL	24	27	0	51	51	0	0	0	0	0	0	0	0	0	0	0	51
	5	PUEBLO NUEVO	10	6	0	16	16	0	0	0	0	0	0	0	0	0	0	0	16
	6	RÍO BRAVO	18	31	0	49	49	0	0	0	0	0	0	0	0	0	0	0	49
	7	SAMAYAC	10	7	0	17	17	0	0	0	0	0	0	0	0	0	0	0	17
	8	SAN ANTONIO SUCHITEPEQUEZ	41	42	0	83	83	0	0	0	0	0	0	0	0	0	0	0	83
	9	SAN BERNARDINO	6	4	0	10	10	0	0	0	0	0	0	0	0	0	0	0	10
	10	SAN FRANCISCO ZAPOTITLÁN	11	13	0	24	24	0	0	0	0	0	0	0	0	0	0	0	24
	11	SAN GABRIEL	5	5	0	10	10	0	0	0	0	0	0	0	0	0	0	0	10
	12	SAN JOSÉ EL ÍDOLO	10	9	0	19	19	0	0	0	0	0	0	0	0	0	0	0	19
	13	SAN JOSÉ LA MÁQUINA	26	33	0	59	59	0	0	0	0	0	33	0	0	0	0	0	59
	14	SAN JUAN BAUTISTA	9	10	0	19	19	0	0	0	0	0	0	0	0	0	0	0	19
	15	SAN LORENZO	5	4	0	9	9	0	0	0	0	0	0	0	0	0	0	0	9
	16	SAN MIGUEL PANÁN	11	7	0	18	18	0	0	0	0	0	0	0	0	0	0	0	18
	17	SAN PABLO JOCOPILAS	15	11	0	26	26	0	0	0	0	0	0	0	0	0	0	0	26
	18	SANTA BÁRBARA	16	20	0	36	36	0	0	0	0	0	0	0	0	0	0	0	36
	19	SANTO DOMINGO SUCHITEPEQUEZ	23	23	0	46	46	0	0	0	0	0	0	0	0	0	0	0	46
	20	SANTO TOMAS LA UNIÓN	10	5	0	15	15	0	0	0	0	0	0	0	0	0	0	0	15
	21	ZUNILITO	5	9	0	14	14	0	0	0	0	0	0	0	0	0	0	0	14
21		<b>TOTONICAPÁN</b>	<b>383</b>	<b>391</b>	<b>0</b>	<b>774</b>	<b>771</b>	<b>0</b>	<b>0</b>	<b>0</b>	<b>0</b>	<b>0</b>	<b>1</b>	<b>1</b>	<b>0</b>	<b>1</b>	<b>0</b>	<b>0</b>	<b>774</b>
	1	MOMOSTENANGO	79	73	0	152	152	0	0	0	0	0	0	0	0	0	0	0	152
	2	SAN ANDRÉS XECUL	18	20	0	38	38	0	0	0	0	0	0	0	0	0	0	0	38
	3	SAN BARTOLO	14	15	0	29	28	0	0	0	0	0	0	0	0	1	0	0	29
	4	SAN CRISTÓBAL TONICAPÁN	14	22	0	36	36	0	0	0	0	0	0	0	0	0	0	0	36
	5	SAN FRANCISCO EL ALTO	29	26	0	55	55	0	0	0	0	0	0	0	0	0	0	0	55
	6	SANTA LUCÍA LA REFORMA	18	24	0	42	42	0	0	0	0	0	0	0	0	0	0	0	42
	7	SANTA MARÍA CHIGUIMULA	30	30	0	60	60	0	0	0	0	0	0	0	0	0	0	0	60
	8	TOTONICAPÁN	181	181	0	362	360	0	0	0	0	0	1	1	0	0	0	0	362
22		<b>ZACAPA</b>	<b>163</b>	<b>165</b>	<b>0</b>	<b>328</b>	<b>326</b>	<b>0</b>	<b>0</b>	<b>0</b>	<b>1</b>	<b>0</b>	<b>1</b>	<b>0</b>	<b>0</b>	<b>0</b>	<b>0</b>	<b>0</b>	<b>328</b>
	1	CABAÑAS	12	4	0	16	16	0	0	0	0	0	0	0	0	0	0	0	16
	2	ESTANZUELA	10	8	0	18	18	0	0	0	0	0	0	0	0	0	0	0	18
	3	GUALÁN	22	29	0	51	50	0	0	0	1	0	0	0	0	0	0	0	51
	4	HUITÉ	3	3	0	6	6	0	0	0	0	0	0	0	0	0	0	0	6
	5	LA UNIÓN	17	21	0	38	38	0	0	0	0	0	0	0	0	0	0	0	38
	6	RÍO HONDO	9	13	0	22	22	0	0	0	0	0	0	0	0	0	0	0	22
	7	SAN DIEGO	5	5	0	10	10	0	0	0	0	0	0	0	0	0	0	0	10
	8	SAN JORGE	1	8	0	9	9	0	0	0	0	0	0	0	0	0	0	0	9
	9	TECULUTÁN	17	9	0	26	26	0	0	0	0	0	0	0	0	0	0	0	26
	10	USUMATLÁN	8	10	0	18	18	0	0	0	0	0	0	0	0	0	0	0	18
	11	ZACAPA	59	55	0	114	113	0	0	0	0	0	1	0	0	0	0	0	114

  
**Licda. Jennifer Patricia Balcárcel de León**  
Gestor de Registro Central de las Personas I  
Registro Central de las Personas  
Sede Central, Guatemala, Guatemala

  
**Lic. Rafael Arturo Andrade Barillas**  
Jefe de Registro Civil de las Personas  
Registro Central de las Personas  
Sede Central, RENAP, Guatemala, Guatemala

  
**Licenciado Juan Carlos Toledo Montenegro**  
Subjefe de Registro Central de las Personas  
Registro Central de las Personas  
Sede Central, RENAP, Guatemala, Guatemala


  
**Caren Ortiz Guzmán Sagastume**  
Registrador Central de las Personas  
Registro Central de las Personas  
Sede Central, RENAP, Guatemala, Guatemala  
Firma y sello de la máxima autoridad de la dependencia

# **ANEXO VI**

**REGISTRO CENTRAL DE LAS PERSONAS  
 SEGUIMIENTO TEMÁTICO INSTITUCIONAL 2021  
 INSCRIPCIONES EXTEMPORÁNEAS DE NACIMIENTO REALIZADAS  
 MES REPORTADO: JUNIO**

D	M	Departamento / municipio	Sexo				Población beneficiada											Total
			Mujeres	Hombres	No definido	Total	Niñez							Juventud 14 a 30 años	Adultos 31 a 60 años	Tercera Edad 61 años en adelante	No definido	
							0	1	2	3	4	5	6 - 13					
		<b>República de Guatemala</b>	<b>3,292</b>	<b>3,409</b>	<b>2</b>	<b>6,703</b>	<b>4,537</b>	<b>1,170</b>	<b>258</b>	<b>143</b>	<b>111</b>	<b>84</b>	<b>203</b>	<b>101</b>	<b>45</b>	<b>51</b>	<b>0</b>	<b>6,703</b>
1		<b>Alta Verapaz</b>	<b>478</b>	<b>483</b>	<b>0</b>	<b>961</b>	<b>726</b>	<b>162</b>	<b>31</b>	<b>8</b>	<b>7</b>	<b>7</b>	<b>11</b>	<b>1</b>	<b>0</b>	<b>8</b>	<b>0</b>	<b>961</b>
	1	Chahal	4	4	0	8	6	2	0	0	0	0	0	0	0	0	0	8
	2	Chisec	33	35	0	68	53	7	6	1	0	0	1	0	0	0	0	68
	3	Cobán	60	64	0	124	96	21	1	1	1	2	0	0	1	0	0	124
	4	Fray Bartolomé De Las Casas	30	26	0	56	38	11	2	0	1	3	1	0	0	0	0	56
	5	Lanquín	4	7	0	11	10	0	1	0	0	0	0	0	0	0	0	11
	6	Panzós	66	56	0	122	94	16	8	1	0	0	1	0	0	2	0	122
	7	Raxruhá	8	10	0	18	13	2	1	2	0	0	0	0	0	0	0	18
	8	San Cristóbal Verapaz	8	7	0	15	15	0	0	0	0	0	0	0	0	0	0	15
	9	San Juan Chamelco	19	22	0	41	31	9	0	0	1	0	0	0	0	0	0	41
	10	San Miguel Tucurú	24	28	0	52	47	3	1	0	0	1	0	0	0	0	0	52
	11	San Pedro Carchá	110	107	0	217	149	46	8	2	3	1	5	1	0	2	0	217
	12	Santa Catalina La Tinta	21	27	0	48	36	10	0	0	0	1	0	0	0	1	0	48
	13	Santa Cruz Verapaz	8	11	0	19	9	4	2	0	1	0	1	0	0	0	0	19
	14	Santa María Cahabón	38	30	0	68	48	20	0	0	0	0	0	0	0	0	0	68
	15	Senahú	30	36	0	66	57	9	0	0	0	0	0	0	0	0	0	66
	16	Tactic	8	4	0	12	12	0	0	0	0	0	0	0	0	0	0	12
	17	Tamahú	7	9	0	16	12	2	1	1	0	0	0	0	0	0	0	16
2		<b>Baja Verapaz</b>	<b>45</b>	<b>43</b>	<b>0</b>	<b>88</b>	<b>75</b>	<b>10</b>	<b>1</b>	<b>0</b>	<b>0</b>	<b>1</b>	<b>0</b>	<b>1</b>	<b>0</b>	<b>0</b>	<b>0</b>	<b>88</b>
	1	Cubulco	8	8	0	16	15	1	0	0	0	0	0	0	0	0	0	16
	2	Granados	1	0	0	1	1	0	0	0	0	0	0	0	0	0	0	1
	3	Purulhá	24	25	0	49	44	4	1	0	0	0	0	0	0	0	0	49
	4	Rabinal	4	1	0	5	5	0	0	0	0	0	0	0	0	0	0	5
	5	Salamá	4	6	0	10	6	3	0	0	0	1	0	0	0	0	0	10
	6	San Jerónimo	4	2	0	6	3	2	0	0	0	0	0	1	0	0	0	6
	7	San Miguel Chicaj	0	1	0	1	1	0	0	0	0	0	0	0	0	0	0	1
3		<b>Chimaltenango</b>	<b>88</b>	<b>112</b>	<b>0</b>	<b>200</b>	<b>157</b>	<b>35</b>	<b>2</b>	<b>0</b>	<b>3</b>	<b>1</b>	<b>1</b>	<b>0</b>	<b>0</b>	<b>1</b>	<b>0</b>	<b>200</b>
	1	Acatenango	2	2	0	4	2	1	0	0	0	0	1	0	0	0	0	4
	2	Chimaltenango	2	9	0	11	8	2	1	0	0	0	0	0	0	0	0	11
	3	El Tejar	3	1	0	4	2	1	0	0	1	0	0	0	0	0	0	4
	4	Parramos	2	0	0	2	1	1	0	0	0	0	0	0	0	0	0	2
	5	Patzún	7	8	0	15	9	6	0	0	0	0	0	0	0	0	0	15
	6	Patzún	4	6	0	10	8	2	0	0	0	0	0	0	0	0	0	10
	7	Pochuta	3	3	0	6	5	1	0	0	0	0	0	0	0	0	0	6
	8	San Andrés Itzapa	1	3	0	4	2	1	0	0	0	0	0	0	0	1	0	4
	9	San Jose Poaquil	3	8	0	11	9	2	0	0	0	0	0	0	0	0	0	11
	10	San Juan Comalapa	9	7	0	16	15	1	0	0	0	0	0	0	0	0	0	16
	11	San Martín Jilotepeque	10	16	0	26	24	1	1	0	0	0	0	0	0	0	0	26
	12	San Pedro Yepocapa	5	5	0	10	5	4	0	0	0	1	0	0	0	0	0	10
	13	Santa Apolonia	4	8	0	12	11	1	0	0	0	0	0	0	0	0	0	12
	14	Santa Cruz Balanyá	1	1	0	2	2	0	0	0	0	0	0	0	0	0	0	2
	15	Tecpán Guatemala	30	32	0	62	49	11	0	0	2	0	0	0	0	0	0	62
	16	Zaragoza	2	3	0	5	5	0	0	0	0	0	0	0	0	0	0	5
4		<b>Chiquimula</b>	<b>128</b>	<b>142</b>	<b>0</b>	<b>270</b>	<b>197</b>	<b>55</b>	<b>9</b>	<b>3</b>	<b>1</b>	<b>0</b>	<b>5</b>	<b>0</b>	<b>0</b>	<b>0</b>	<b>0</b>	<b>270</b>
	1	Carmolán	12	10	0	22	18	3	0	1	0	0	0	0	0	0	0	22
	2	Chiquimula	25	23	0	48	36	8	2	1	0	0	1	0	0	0	0	48
	3	Esquipulas	8	10	0	18	11	3	1	0	0	0	3	0	0	0	0	18
	4	Ipala	1	0	0	1	1	0	0	0	0	0	0	0	0	0	0	1
	5	Jocotán	64	84	0	148	102	38	5	1	1	0	1	0	0	0	0	148
	6	Olopa	10	8	0	18	17	1	0	0	0	0	0	0	0	0	0	18
	7	Quezaltepeque	1	0	0	1	1	0	0	0	0	0	0	0	0	0	0	1
	8	San Jacinto	2	1	0	3	2	1	0	0	0	0	0	0	0	0	0	3
	9	San José La Arada	2	1	0	3	2	0	1	0	0	0	0	0	0	0	0	3
	10	San Juan Ermita	3	5	0	8	7	1	0	0	0	0	0	0	0	0	0	8
5		<b>El Progreso</b>	<b>8</b>	<b>12</b>	<b>0</b>	<b>20</b>	<b>12</b>	<b>6</b>	<b>0</b>	<b>2</b>	<b>0</b>	<b>0</b>	<b>0</b>	<b>0</b>	<b>0</b>	<b>0</b>	<b>0</b>	<b>20</b>
	1	El Jicaro	3	2	0	5	3	1	0	1	0	0	0	0	0	0	0	5
	2	Guastataya	2	3	0	5	3	2	0	0	0	0	0	0	0	0	0	5
	3	San Agustín Acasaguastlán	1	4	0	5	3	2	0	0	0	0	0	0	0	0	0	5
	4	San Antonio La Paz	1	1	0	2	2	0	0	0	0	0	0	0	0	0	0	2
	5	Sanarate	1	2	0	3	1	1	0	1	0	0	0	0	0	0	0	3
6		<b>Escuintla</b>	<b>112</b>	<b>141</b>	<b>0</b>	<b>253</b>	<b>146</b>	<b>50</b>	<b>21</b>	<b>7</b>	<b>2</b>	<b>3</b>	<b>20</b>	<b>1</b>	<b>1</b>	<b>2</b>	<b>0</b>	<b>253</b>
	1	Escuintla	25	32	0	57	34	11	8	0	0	1	2	0	0	1	0	57
	2	Guanagazapa	0	2	0	2	1	0	0	0	0	0	1	0	0	0	0	2
	3	Iztapa	3	5	0	8	5	2	1	0	0	0	0	0	0	0	0	8
	4	La Democracia	4	7	0	11	8	2	1	0	0	0	0	0	0	0	0	11
	5	La Gamera	7	7	0	14	5	6	1	2	0	0	0	0	0	0	0	14
	6	Masagua	8	2	0	10	6	4	0	0	0	0	0	0	0	0	0	10
	7	Nueva Concepción	3	7	0	10	8	0	0	1	0	0	0	0	1	0	0	10
	8	Palín	7	7	0	14	12	1	1	0	0	0	0	0	0	0	0	14
	9	Puerto San José	8	15	0	23	13	3	4	2	1	0	0	0	0	0	0	23
	10	San Vicente Pacaya	2	5	0	7	5	0	2	0	0	0	0	0	0	0	0	7
	11	Santa Lucía Cotzumalguapa	32	33	0	65	26	15	2	2	1	2	15	1	0	1	0	65
	12	Sipacate	4	4	0	8	8	0	0	0	0	0	0	0	0	0	0	8
	13	Siquinalá	6	6	0	12	6	4	1	0	0	0	1	0	0	0	0	12
	14	Tiquisate	3	9	0	12	9	2	0	0	0	0	1	0	0	0	0	12











**REGISTRO CENTRAL DE LAS PERSONAS  
SEGUIMIENTO TEMÁTICO INSTITUCIONAL 2021  
INSCRIPCIONES EXTEMPORÁNEAS DE NACIMIENTO REALIZADAS  
MES REPORTADO: JUNIO**

D	M	Departamento / municipio	Sexo				Edad											Total
			Mujeres	Hombres	No definido	Total	Niñez							Juventud 14 a 30 años	Adultos 31 a 60 años	Tercera Edad 61 años en adelante	No definido	
							0	1	2	3	4	5	6 - 13					
12		<b>Peten</b>	<b>173</b>	<b>174</b>	<b>1</b>	<b>348</b>	<b>194</b>	<b>52</b>	<b>24</b>	<b>11</b>	<b>15</b>	<b>9</b>	<b>20</b>	<b>14</b>	<b>6</b>	<b>3</b>	<b>0</b>	<b>348</b>
	1	Dolores	10	11	0	21	16	3	1	0	1	0	0	0	0	0	0	21
	2	El Chal	6	7	0	13	7	4	0	1	0	1	0	0	0	0	0	13
	3	Flores	3	3	0	6	4	0	0	1	0	0	1	0	0	0	0	6
	4	La Libertad	35	40	0	75	34	8	7	2	3	4	11	4	1	1	0	75
	5	Las Cruces	10	10	0	20	10	3	1	1	0	1	2	2	0	0	0	20
	6	Melchor De Mencos	1	3	0	4	3	1	0	0	0	0	0	0	0	0	0	4
	7	Poptún	22	14	0	36	23	5	3	1	2	0	2	0	0	0	0	36
	8	San Andrés	7	6	0	13	7	1	3	2	0	0	0	0	0	0	0	13
	9	San Benito	5	7	0	12	4	5	1	1	0	0	0	1	0	0	0	12
	10	San Francisco	3	3	0	6	2	0	3	0	1	0	0	0	0	0	0	6
	11	San José	0	2	0	2	2	0	0	0	0	0	0	0	0	0	0	2
	12	San Luis	23	21	0	44	29	6	1	0	4	1	2	0	1	0	0	44
	13	Santa Ana	5	5	0	10	5	3	0	0	0	1	0	0	1	0	0	10
	14	Sayaxché	43	42	1	86	48	13	4	2	4	1	2	7	4	1	0	86
13		<b>Quetzaltenango</b>	<b>89</b>	<b>78</b>	<b>0</b>	<b>167</b>	<b>98</b>	<b>37</b>	<b>6</b>	<b>4</b>	<b>1</b>	<b>4</b>	<b>5</b>	<b>4</b>	<b>5</b>	<b>3</b>	<b>0</b>	<b>167</b>
	1	Almolonga	5	4	0	9	4	3	2	0	0	0	0	0	0	0	0	9
	2	Cabicán	2	2	0	4	2	1	0	0	0	0	1	0	0	0	0	4
	3	Cajolá	1	0	0	1	1	0	0	0	0	0	0	0	0	0	0	1
	4	Cantel	8	3	0	11	8	1	0	0	1	1	0	0	0	0	0	11
	5	Coatepeque	10	8	0	18	8	5	0	0	0	2	1	0	1	1	0	18
	6	Colomba	4	12	0	16	12	2	0	0	0	0	1	0	0	1	0	16
	7	Concepción Chiquirichapa	0	1	0	1	1	0	0	0	0	0	0	0	0	0	0	1
	8	El Palmar	2	2	0	4	1	2	1	0	0	0	0	0	0	0	0	4
	9	Flores Costa Cuca	0	4	0	4	1	0	0	1	0	0	0	0	2	0	0	4
	10	Génova	3	7	0	10	5	4	0	0	0	0	1	0	0	0	0	10
	11	Huitán	3	1	0	4	4	0	0	0	0	0	0	0	0	0	0	4
	12	La Esperanza	1	1	0	2	1	1	0	0	0	0	0	0	0	0	0	2
	13	Olintepeque	8	3	0	11	9	2	0	0	0	0	0	0	0	0	0	11
	14	Ostuncalco	3	3	0	6	4	0	0	1	0	0	1	0	0	0	0	6
	15	Paletina De Los Altos	2	1	0	3	2	0	1	0	0	0	0	0	0	0	0	3
	16	Quetzaltenango	22	16	0	38	23	11	2	1	0	1	0	0	0	0	0	38
	17	Salcá	3	3	0	6	3	3	0	0	0	0	0	0	0	0	0	6
	18	San Carlos Sija	1	0	0	1	1	0	0	0	0	0	0	0	0	0	0	1
	19	San Francisco La Unión	2	0	0	2	1	1	0	0	0	0	0	0	0	0	0	2
	20	San Martín Sacatepéquez	2	2	0	4	3	1	0	0	0	0	0	0	0	0	0	4
	21	San Miguel Sigüilá	2	0	0	2	2	0	0	0	0	0	0	0	0	0	0	2
	22	Sibilia	0	1	0	1	1	0	0	0	0	0	0	0	0	0	0	1
	23	Zunil	5	4	0	9	1	0	0	1	0	0	0	4	2	1	0	9
14		<b>Quiché</b>	<b>328</b>	<b>340</b>	<b>0</b>	<b>668</b>	<b>504</b>	<b>100</b>	<b>20</b>	<b>11</b>	<b>10</b>	<b>1</b>	<b>10</b>	<b>7</b>	<b>3</b>	<b>2</b>	<b>0</b>	<b>668</b>
	1	Canilla	3	3	0	6	6	0	0	0	0	0	0	0	0	0	0	6
	2	Chajul	7	10	0	17	10	1	2	0	1	0	2	0	1	0	0	17
	3	Chicamán	11	13	0	24	19	1	1	1	0	0	2	0	0	0	0	24
	4	Chiché	8	12	0	20	18	2	0	0	0	0	0	0	0	0	0	20
	5	Chichicastenango	37	36	0	73	63	9	0	1	0	0	0	0	0	0	0	73
	6	Chinique	1	1	0	2	1	1	0	0	0	0	0	0	0	0	0	2
	7	Cunén	11	17	0	28	21	3	1	1	0	0	0	2	0	0	0	28
	8	Ixcán	55	61	0	116	76	23	3	2	4	0	4	3	0	1	0	116
	9	Joyabaj	23	23	0	46	35	9	1	0	0	0	0	1	0	0	0	46
	10	Nebaj	22	30	0	52	45	4	1	1	0	1	0	0	0	0	0	52
	11	Pachalum	1	3	0	4	4	0	0	0	0	0	0	0	0	0	0	4
	12	Patzite	1	3	0	4	4	0	0	0	0	0	0	0	0	0	0	4
	13	Sacapulas	25	21	0	46	32	11	1	1	0	0	0	0	1	0	0	46
	14	San Antonio Ilotenango	10	8	0	18	11	4	1	0	1	0	1	0	0	0	0	18
	15	San Bartolomé Jocotenango	7	8	0	15	10	5	0	0	0	0	0	0	0	0	0	15
	16	San Juan Cotzal	4	6	0	10	6	1	2	0	0	0	1	0	0	0	0	10
	17	San Pedro Jocopilas	22	14	0	36	28	5	2	0	1	0	0	0	0	0	0	36
	18	Santa Cruz Del Quiché	23	22	0	45	33	3	3	1	3	0	0	1	1	0	0	45
	19	Uspantán	47	39	0	86	67	14	2	3	0	0	0	0	0	0	0	86
	20	Zacujaja	10	10	0	20	15	4	0	0	0	0	0	0	0	1	0	20
15		<b>Retalhuleu</b>	<b>51</b>	<b>28</b>	<b>0</b>	<b>79</b>	<b>55</b>	<b>12</b>	<b>1</b>	<b>2</b>	<b>0</b>	<b>3</b>	<b>3</b>	<b>0</b>	<b>3</b>	<b>0</b>	<b>0</b>	<b>79</b>
	1	Champerico	3	4	0	7	6	1	0	0	0	0	0	0	0	0	0	7
	2	El Asintal	2	1	0	3	1	2	0	0	0	0	0	0	0	0	0	3
	3	Nuevo San Carlos	1	1	0	2	0	1	0	0	0	0	0	0	1	0	0	2
	4	Retalhuleu	19	14	0	33	26	3	0	1	0	2	0	0	0	1	0	33
	5	San Andrés Villa Seca	12	3	0	15	9	1	0	0	0	1	3	0	1	0	0	15
	6	San Felipe Retalhuleu	5	3	0	8	5	3	0	0	0	0	0	0	0	0	0	8
	7	San Martín Zapotitlán	2	1	0	3	2	0	0	1	0	0	0	0	0	0	0	3
	8	San Sebastián	4	1	0	5	4	1	0	0	0	0	0	0	0	0	0	5
	9	Santa Cruz Muluá	3	0	0	3	2	0	1	0	0	0	0	0	0	0	0	3




**REGISTRO CENTRAL DE LAS PERSONAS  
 SEGUIMIENTO TEMÁTICO INSTITUCIONAL 2021  
 INSCRIPCIONES EXTEMPORÁNEAS DE NACIMIENTO REALIZADAS  
 MES REPORTADO: JUNIO**

D	M	Departamento / municipio	Sexo				Edad										Total	
			Mujeres	Hombres	No definido	Total	Niñez						Juventud 14 a 30 años	Adultos 31 a 60 años	Tercera Edad 61 años en adelante	No definido		
							0	1	2	3	4	5						6 - 13
16		<b>Sacatepequez</b>	<b>30</b>	<b>31</b>	<b>0</b>	<b>61</b>	<b>39</b>	<b>13</b>	<b>4</b>	<b>1</b>	<b>1</b>	<b>0</b>	<b>1</b>	<b>1</b>	<b>0</b>	<b>1</b>	<b>0</b>	<b>61</b>
	1	Antigua Guatemala	9	6	0	15	8	3	2	0	0	0	1	1	0	0	0	15
	2	Ciudad Vieja	0	4	0	4	3	0	1	0	0	0	0	0	0	0	0	4
	3	Jocotenango	1	2	0	3	1	1	0	0	1	0	0	0	0	0	0	3
	4	Magdalena Milpas Altas	1	1	0	2	2	0	0	0	0	0	0	0	0	0	0	2
	5	Pastores	1	1	0	2	2	0	0	0	0	0	0	0	0	0	0	2
	6	San Antonio Aguas Calientes	0	1	0	1	1	0	0	0	0	0	0	0	0	0	0	1
	7	San Juan Alotenango	1	0	0	1	1	0	0	0	0	0	0	0	0	0	0	1
	8	San Lucas Sacatepéquez	0	2	0	2	1	0	0	0	0	0	0	0	0	1	0	2
	9	San Miguel Dueñas	1	0	0	1	0	1	0	0	0	0	0	0	0	0	0	1
	10	Santa Catarina Barahona	0	1	0	1	1	0	0	0	0	0	0	0	0	0	0	1
	11	Santa Lucía Milpas Altas	1	2	0	3	3	0	0	0	0	0	0	0	0	0	0	3
	12	Santa María De Jesús	5	4	0	9	5	3	0	1	0	0	0	0	0	0	0	9
	13	Santiago Sacatepéquez	8	3	0	11	8	3	0	0	0	0	0	0	0	0	0	11
	14	Santo Domingo Xenacoj	1	1	0	2	1	0	1	0	0	0	0	0	0	0	0	2
	15	Sumpango	1	3	0	4	2	2	0	0	0	0	0	0	0	0	0	4
17		<b>San Marcos</b>	<b>304</b>	<b>326</b>	<b>0</b>	<b>630</b>	<b>381</b>	<b>86</b>	<b>36</b>	<b>22</b>	<b>19</b>	<b>15</b>	<b>27</b>	<b>38</b>	<b>3</b>	<b>3</b>	<b>0</b>	<b>630</b>
	1	Ayulla	6	7	0	13	9	0	0	0	3	0	1	0	0	0	0	13
	2	Catarina	5	1	0	6	4	1	1	0	0	0	0	0	0	0	0	6
	3	Comitançillo	14	9	0	23	17	6	0	0	0	0	0	0	0	0	0	23
	4	Concepción Tutuapa	76	94	0	170	96	31	14	7	6	6	5	4	0	1	0	170
	5	El Quetzal	6	1	0	7	3	1	1	1	1	0	0	0	0	0	0	7
	6	El Tumbador	3	4	0	7	5	1	0	0	1	0	0	0	0	0	0	7
	7	Esquipulas Palo Gordo	2	1	0	3	3	0	0	0	0	0	0	0	0	0	0	3
	8	Ixchigán	4	6	0	10	8	0	0	0	0	0	0	1	0	1	0	10
	9	La Blanca	4	4	0	8	7	0	1	0	0	0	0	0	0	0	0	8
	10	La Reforma	1	5	0	6	3	3	0	0	0	0	0	0	0	0	0	6
	11	Malacatán	35	32	0	67	34	8	5	3	2	2	7	5	0	1	0	67
	12	Nuevo Progreso	1	1	0	2	2	0	0	0	0	0	0	0	0	0	0	2
	13	Ocos	5	0	0	5	2	0	0	0	0	0	3	0	0	0	0	5
	14	Pajapita	6	7	0	13	9	1	0	0	1	0	2	0	0	0	0	13
	15	San Antonio Sacatepéquez	1	0	0	1	1	0	0	0	0	0	0	0	0	0	0	1
	16	San Cristóbal Cucho	2	1	0	3	2	1	0	0	0	0	0	0	0	0	0	3
	17	San José El Rodeo	5	9	0	14	10	1	1	1	1	0	0	0	0	0	0	14
	18	San José Ojetenam	8	7	0	15	10	1	1	2	0	0	0	1	0	0	0	15
	19	San Lorenzo	1	0	0	1	0	1	0	0	0	0	0	0	0	0	0	1
	20	San Marcos	4	7	0	11	7	4	0	0	0	0	0	0	0	0	0	11
	21	San Miguel Ixtahuacán	19	21	0	40	26	7	1	0	0	2	0	2	2	0	0	40
	22	San Pablo	12	9	0	21	17	2	0	0	0	1	0	1	0	0	0	21
	23	San Pedro Sacatepéquez	9	7	0	16	14	1	0	0	0	0	1	0	0	0	0	16
	24	San Rafael Pie De La Cuesta	2	2	0	4	1	1	0	1	1	0	0	0	0	0	0	4
	25	Sibinal	6	6	0	12	7	2	1	1	0	1	0	0	0	0	0	12
	26	Sipacapa	2	3	0	5	5	0	0	0	0	0	0	0	0	0	0	5
	27	Tacaná	29	41	0	70	24	5	6	3	2	3	4	23	0	0	0	70
	28	Tajumulco	28	26	0	54	36	7	4	2	1	0	2	1	1	0	0	54
	29	Tejuitla	8	15	0	23	19	1	0	1	0	0	2	0	0	0	0	23
18		<b>Santa Rosa</b>	<b>28</b>	<b>32</b>	<b>0</b>	<b>60</b>	<b>42</b>	<b>9</b>	<b>2</b>	<b>2</b>	<b>1</b>	<b>0</b>	<b>2</b>	<b>0</b>	<b>0</b>	<b>2</b>	<b>0</b>	<b>60</b>
	1	Barberena	1	2	0	3	3	0	0	0	0	0	0	0	0	0	0	3
	2	Casillas	0	2	0	2	0	2	0	0	0	0	0	0	0	0	0	2
	3	Chiquimulilla	8	6	0	14	9	3	1	0	1	0	0	0	0	0	0	14
	4	Cuilapa	3	3	0	6	6	0	0	0	0	0	0	0	0	0	0	6
	5	Guazacapán	1	5	0	6	4	0	1	1	0	0	0	0	0	0	0	6
	6	Nueva Santa Rosa	3	1	0	4	3	0	0	0	0	0	1	0	0	0	0	4
	7	Oratorio	1	1	0	2	2	0	0	0	0	0	0	0	0	0	0	2
	8	Pueblo Nuevo Viñas	1	2	0	3	2	1	0	0	0	0	0	0	0	0	0	3
	9	San Juan Tecuaco	2	0	0	2	0	0	0	0	0	0	0	0	0	2	0	2
	10	Santa María Ixhuatán	1	1	0	2	2	0	0	0	0	0	0	0	0	0	0	2
	11	Santa Rosa De Lima	1	0	0	1	1	0	0	0	0	0	0	0	0	0	0	1
	12	Taxisco	6	9	0	15	10	3	0	1	0	0	1	0	0	0	0	15
19		<b>Solalá</b>	<b>64</b>	<b>59</b>	<b>0</b>	<b>123</b>	<b>90</b>	<b>24</b>	<b>4</b>	<b>0</b>	<b>1</b>	<b>3</b>	<b>0</b>	<b>0</b>	<b>1</b>	<b>0</b>	<b>0</b>	<b>123</b>
	1	Concepción	2	1	0	3	2	1	0	0	0	0	0	0	0	0	0	3
	2	Nahualá	9	10	0	19	15	3	0	0	0	0	0	0	1	0	0	19
	3	Panajachel	3	2	0	5	4	1	0	0	0	0	0	0	0	0	0	5
	4	San Antonio Palopó	4	1	0	5	3	0	1	0	0	1	0	0	0	0	0	5
	5	San José Chacayá	1	0	0	1	0	1	0	0	0	0	0	0	0	0	0	1
	6	San Juan La Laguna	1	1	0	2	2	0	0	0	0	0	0	0	0	0	0	2
	7	San Lucas Tolimán	5	5	0	10	6	3	0	0	0	1	0	0	0	0	0	10
	8	San Pablo La Laguna	0	1	0	1	1	0	0	0	0	0	0	0	0	0	0	1
	9	Santa Catarina Ixthahuacán	5	8	0	13	10	2	1	0	0	0	0	0	0	0	0	13
	10	Santa Catarina Palopo	1	0	0	1	0	1	0	0	0	0	0	0	0	0	0	1
	11	Santa Cruz La Laguna	0	2	0	2	2	0	0	0	0	0	0	0	0	0	0	2
	12	Santa Lucía Utatlán	3	6	0	9	5	2	0	0	1	1	0	0	0	0	0	9
	13	Santiago Atitlán	5	6	0	11	8	2	1	0	0	0	0	0	0	0	0	11
	14	Solalá	25	16	0	41	32	8	1	0	0	0	0	0	0	0	0	41







**REGISTRO CENTRAL DE LAS PERSONAS  
SEGUIMIENTO TEMÁTICO INSTITUCIONAL 2021  
INSCRIPCIONES EXTEMPORÁNEAS DE NACIMIENTO REALIZADAS  
MES REPORTADO: JUNIO**

D	M	Departamento / municipio	Sexo				Población beneficiada											
			Mujeres	Hombres	No definido	Total	Niñez							Juventud 14 a 30 años	Adultos 31 a 60 años	Tercera Edad 61 años en adelante	No definido	Total
							0	1	2	3	4	5	6 - 13					
20		<b>Suchitepequez</b>	125	140	0	265	158	46	16	7	6	7	21	2	1	1	0	265
	1	Chicacao	12	17	0	29	19	3	2	1	0	3	0	0	0	0	0	29
	2	Cuyotenango	4	6	0	10	8	1	0	0	0	1	0	0	0	0	0	10
	3	Mazatenango	20	23	0	43	27	9	1	2	1	0	3	0	0	0	0	43
	4	Patulul	3	12	0	15	9	3	2	0	1	0	0	0	0	0	0	15
	5	Pueblo Nuevo	1	2	0	3	2	1	0	0	0	0	0	0	0	0	0	3
	6	Río Bravo	9	10	0	19	16	2	0	1	0	0	0	0	0	0	0	19
	7	Samayac	4	2	0	6	2	2	1	0	0	0	1	0	0	0	0	6
	8	San Antonio Suchitepequez	11	14	0	25	19	4	0	0	0	0	2	0	0	0	0	25
	9	San Bernardino	1	2	0	3	3	0	0	0	0	0	0	0	0	0	0	3
	10	San Francisco Zapotitlán	3	3	0	6	4	1	0	0	0	0	0	1	0	0	0	6
	11	San Gabriel	0	1	0	1	0	1	0	0	0	0	0	0	0	0	0	1
	12	San José El Ídolo	2	1	0	3	3	0	0	0	0	0	0	0	0	0	0	3
	13	San José La Máquina	19	22	0	41	18	6	6	2	1	1	6	1	0	0	0	41
	14	San Juan Bautista	1	0	0	1	0	1	0	0	0	0	0	0	0	0	0	1
	15	San Lorenzo	2	0	0	2	1	0	0	0	0	1	0	0	0	0	0	2
	16	San Miguel Panán	2	2	0	4	4	0	0	0	0	0	0	0	0	0	0	4
	17	San Pablo Jocopilas	1	2	0	3	3	0	0	0	0	0	0	0	0	0	0	3
	18	Santa Bárbara	22	12	0	34	6	11	4	1	3	1	8	0	0	0	0	34
	19	Santo Domingo Suchitepequez	6	8	0	14	12	0	0	0	0	0	1	0	0	1	0	14
	20	Santo Tomás La Unión	2	1	0	3	2	1	0	0	0	0	0	0	0	0	0	3
21		<b>Totonicapán</b>	116	120	0	236	152	45	5	9	4	3	11	4	1	2	0	236
	1	Mamostenango	34	42	0	76	51	11	2	3	1	1	5	1	0	1	0	76
	2	San Andrés Xecul	2	2	0	4	4	0	0	0	0	0	0	0	0	0	0	4
	3	San Bartolo	5	1	0	6	5	1	0	0	0	0	0	0	0	0	0	6
	4	San Cristóbal Totonicapán	4	4	0	8	2	2	0	1	1	0	1	0	0	1	0	8
	5	San Francisco El Alto	11	11	0	22	17	4	0	1	0	0	0	0	0	0	0	22
	6	Santa Lucía La Reforma	9	8	0	17	9	7	0	1	0	0	0	0	0	0	0	17
	7	Santa María Chiquimula	17	17	0	34	18	3	1	2	1	2	4	2	1	0	0	34
	8	Totonicapán	34	35	0	69	46	17	2	1	1	0	1	1	0	0	0	69
22		<b>Zacapa</b>	41	39	0	80	59	14	2	1	1	0	0	1	0	2	0	80
	1	Gualán	12	14	0	26	18	6	0	1	1	0	0	0	0	0	0	26
	2	Huité	2	4	0	6	4	1	1	0	0	0	0	0	0	0	0	6
	3	La Unión	9	8	0	17	15	1	0	0	0	0	0	1	0	0	0	17
	4	Río Hondo	2	2	0	4	2	2	0	0	0	0	0	0	0	0	0	4
	5	San Diego	0	2	0	2	1	1	0	0	0	0	0	0	0	0	0	2
	6	San Jorge	1	1	0	2	1	1	0	0	0	0	0	0	0	0	0	2
	7	Teculután	0	3	0	3	2	0	0	0	0	0	0	0	0	1	0	3
	8	Usumatán	1	0	0	1	1	0	0	0	0	0	0	0	0	0	0	1
	9	Zacapa	14	5	0	19	15	2	1	0	0	0	0	0	0	1	0	19

  
**Licda. Jennifer Patricia Balcárcel de León**  
Gestor de Registro Central de las Personas I  
Registro Central de las Personas  
Sede Central, Guatemala, Guatemala

  
**Lic. Rafael Arturo Andrade Barillas**  
Jefe de Registro Civil de las Personas  
Registro Central de las Personas  
Sede Central, RENAP, Guatemala, Guatemala

  
**Lic. María José Montenegro**  
Subdirectora de Registro Civil de las Personas  
Registro Central de las Personas  
Sede Central, RENAP, Guatemala, Guatemala

  
**Caren Ortiz Guzmán Sagastume**  
Registrada Central de las Personas  
Registro Central de las Personas  
Sede Central, RENAP, Guatemala, Guatemala

# **ANEXO VII**

**REGISTRO CENTRAL DE LAS PERSONAS  
INFORME DE SEGUIMIENTO TEMÁTICO INSTITUCIONAL 2021  
DESGLOSE DE INSCRIPCIONES DE HECHOS Y ACTOS REGISTRALES POR TIPO DE EVENTO  
MES REPORTADO: JUNIO**

No.	Meta	Meta							Población beneficiada														
		Unidad de medida	Meta inicial	Meta vigente	Meta ejecutada	Sexo				Edad							Pueblo						
						Mujeres	Hombres	No definido	Total	Niñez			Juventud	Adultos	Tercera Edad	No definido	Total	Maya	Xinca	Garífuna	Mestizos/Ladinos	No indican	Total
0 - 2	3 - 5	6 - 13	14 - 30 años	31 - 60 años	41 años en adelante																		
2.1	Inscripciones de hechos y actos registrales realizadas.	Registro	641,851	641,851	52,191	21,172	30,415	604	52,191	31,592	974	849	5,913	4,046	6,264	533	52,191	1,480	23	5	10,100	40,383	52,191
2.1.1	Adopciones	Registro			13	5	8	0	13	2	6	4	1	0	0	0	13	0	0	0	1	12	13
2.1.2	Ausencia	Registro			1	0	1	0	1	0	0	0	0	0	1	0	1	0	0	0	0	1	1
2.1.3	Aviso extemporánea de matrimonio	Registro			0	0	0	0	0	0	0	0	0	0	0	0	0	0	0	0	0	0	0
2.1.4	Cambio de nombre	Registro			234	106	128	0	234	10	23	24	92	74	11	0	234	14	0	0	55	165	234
2.1.5	Cambio de régimen matrimonial	Registro			21	0	21	0	21	0	0	0	3	6	0	12	21	0	0	0	8	13	21
2.1.6	Capitulaciones matrimoniales	Registro			63	0	63	0	63	0	0	0	15	35	4	9	63	1	0	0	34	28	63
2.1.7	Cese unión de hecho	Registro			5	0	5	0	5	0	0	1	0	1	0	3	5	0	0	0	1	4	5
2.1.8	Defunción	Registro			9,563	4,057	5,504	2	9,563	659	53	91	734	2,654	5,358	14	9,563	439	7	3	5,253	3,861	9,563
2.1.9	Divorcios	Registro			918	0	918	0	918	0	1	3	150	427	19	318	918	8	0	0	472	438	918
2.1.10	Extranjeros domiciliados	Registro			260	135	125	0	260	1	4	11	82	153	9	0	260	0	0	0	89	171	260
2.1.11	Guatemalteco de origen	Registro			16	10	6	0	16	0	0	1	2	12	1	0	16	0	0	0	7	9	16
2.1.12	Guatemalteco naturalizado	Registro			2	1	1	0	2	0	0	0	1	1	0	0	2	0	0	0	0	2	2
2.1.13	Identificación de notoriedad	Registro			149	85	64	0	149	0	0	0	0	9	136	4	149	0	0	0	65	84	149
2.1.14	Identificación de persona	Registro			655	421	234	0	655	1	3	8	65	308	270	0	655	27	2	1	453	172	655
2.1.15	Inscripción de médico	Registro			0	0	0	0	0	0	0	0	0	0	0	0	0	0	0	0	0	0	0
2.1.16	Interdecepciones	Registro			1	0	1	0	1	0	0	0	0	1	0	0	1	0	0	0	0	1	1
2.1.17	Matrimonios	Registro			6,688	0	6,688	0	6,688	0	0	0	4,305	2,128	255	0	6,688	1,124	13	1	3,509	2,041	6,688
2.1.18	Mortinato	Registro			205	98	107	0	205	205	0	0	0	0	0	0	205	63	1	0	89	52	205
2.1.19	Muerte presunta	Registro			0	0	0	0	0	0	0	0	0	0	0	0	0	0	0	0	0	0	0
2.1.20	Nacimientos	Registro			30,949	15,326	15,619	4	30,949	29,787	511	357	177	61	56	0	30,949	2	0	0	1	30,946	30,949
2.1.21	Negativa de Nacimientos	Registro			427	0	0	427	427	7	9	25	147	124	114	1	427	0	0	0	0	427	427
2.1.22	Reconocimiento	Registro			1,738	893	845	0	1,738	919	364	322	125	7	1	0	1,738	2	0	0	20	1,716	1,738
2.1.23	Rectificación de partida	Registro			171	0	0	171	171	0	0	0	0	0	0	171	171	0	0	0	0	171	171
2.1.24	Reposición de partida de defunción	Registro			1	0	1	0	1	0	0	0	0	0	1	0	1	0	0	0	0	1	1
2.1.25	Reposición de partida de guatemalteco de origen	Registro			0	0	0	0	0	0	0	0	0	0	0	0	0	0	0	0	0	0	0
2.1.26	Reposición de partida de guatemalteco naturalizado	Registro			0	0	0	0	0	0	0	0	0	0	0	0	0	0	0	0	0	0	0
2.1.27	Reposición de partida de libro	Registro			56	32	24	0	56	1	0	0	0	37	18	0	56	0	0	0	0	56	56
2.1.28	Reposición de partida de matrimonio	Registro			1	0	1	0	1	0	0	0	0	0	1	1	1	0	0	0	0	1	1
2.1.29	Reposición de partida de unión de hecho	Registro			0	0	0	0	0	0	0	0	0	0	0	0	0	0	0	0	0	0	0
2.1.30	Reposición de partida de divorcio	Registro			0	0	0	0	0	0	0	0	0	0	0	0	0	0	0	0	0	0	0
2.1.31	Reposición de partida de extranjero domiciliado	Registro			0	0	0	0	0	0	0	0	0	0	0	0	0	0	0	0	0	0	0
2.1.32	Tutelas	Registro			5	3	2	0	5	0	0	2	3	0	0	0	5	0	0	0	0	5	5
2.1.33	Unión de hecho	Registro			49	0	49	0	49	0	0	0	11	28	10	0	49	0	0	0	43	6	49

  
**Licda. Jennifer Patricia Balcarcel de León**  
Gestor del Registro Central de las Personas I  
Registro Central de las Personas  
Sede Central, Guatemala, Guatemala

  
**Lic. Rafael Arturo Andrade Barillas**  
Jefe de Registro Civil de las Personas  
Registro Central de las Personas  
Sede Central, RENAP, Guatemala, Guatemala

  
**Licenciada Juan Benita Toledo Montenegro**  
Supleniente de Jefe de Registro Central de las Personas  
Registro Central de las Personas  
Sede Central, RENAP, Guatemala, Guatemala

  
**Caren Orfilla Guzmán Bugastume**  
Registrador Central de las Personas  
Registro Central de las Personas  
Firma y sello de la máxima autoridad de la dependencia  
Sede Central, RENAP, Guatemala, Guatemala

# **ANEXO VIII**

**REGISTRO CENTRAL DE LAS PERSONAS  
CERTIFICACIONES DE HECHOS Y ACTOS REGISTRALES EMITIDAS  
DESGLOSE POR PAÍS, DEPARTAMENTO Y MUNICIPIO  
AÑO 2021  
MES REPORTADO: JUNIO**

P	D	M	País/Departamento / municipio	Enero	Febrero	Marzo	Abril	Mayo	Junio	Julio	Agosto	Septiembre	Octubre	Noviembre	Diciembre	Total
			<b>Total general</b>	<b>520,004</b>	<b>543,354</b>	<b>488,815</b>	<b>391,747</b>	<b>395,238</b>	<b>393,447</b>	<b>0</b>	<b>0</b>	<b>0</b>	<b>0</b>	<b>0</b>	<b>788,885</b>	<b>2,752,807</b>
1			<b>ESPAÑA</b>	<b>0</b>	<b>0</b>	<b>0</b>	<b>0</b>	<b>0</b>	<b>0</b>	<b>0</b>	<b>0</b>	<b>0</b>	<b>0</b>	<b>0</b>	<b>0</b>	<b>0</b>
			Madrid, Aljivir	0	0	0	0	0	0	0	0	0	0	0	0	0
2			<b>ESTADOS UNIDOS DE AMÉRICA</b>	<b>1,874</b>	<b>2,444</b>	<b>3,491</b>	<b>3,528</b>	<b>3,445</b>	<b>4,011</b>	<b>0</b>	<b>0</b>	<b>0</b>	<b>0</b>	<b>0</b>	<b>7,476</b>	<b>19,035</b>
			Atlanta, Georgia	204	168	208	210	282	322	0	0	0	0	0	0	1,394
			Chicago, Illinois	264	319	462	434	430	442	0	0	0	0	0	0	2,351
			Denver, Colorado	69	77	123	132	105	73	0	0	0	0	0	0	579
			Houston, Texas	352	363	522	499	430	490	0	0	0	0	0	0	2,656
			Los Ángeles	164	288	311	442	427	541	0	0	0	0	0	0	2,193
			Maryland	258	620	735	640	746	814	0	0	0	0	0	0	3,813
			Miami, Florida	158	265	360	394	279	327	0	0	0	0	0	0	1,783
			New York	249	269	413	414	434	572	0	0	0	0	0	0	2,351
			Phoenix, Arizona	25	112	161	133	130	189	0	0	0	0	0	0	750
			San Bernardino, California	133	163	186	228	202	241	0	0	0	0	0	0	1,165
3			<b>REPÚBLICA DE GUATEMALA</b>	<b>518,108</b>	<b>540,712</b>	<b>485,324</b>	<b>388,219</b>	<b>391,773</b>	<b>389,434</b>	<b>0</b>	<b>0</b>	<b>0</b>	<b>0</b>	<b>0</b>	<b>781,409</b>	<b>2,733,772</b>
1			<b>Alta Verapaz</b>	<b>31,918</b>	<b>37,324</b>	<b>29,342</b>	<b>19,947</b>	<b>20,012</b>	<b>20,244</b>	<b>0</b>	<b>0</b>	<b>0</b>	<b>0</b>	<b>0</b>	<b>0</b>	<b>158,829</b>
	1		Chahal	828	1,205	1,308	794	389	531	0	0	0	0	0	0	5,055
	2		Chicoc	2,491	2,708	2,307	1,821	1,916	1,977	0	0	0	0	0	0	13,220
	3		Cobán	6,710	5,939	5,173	4,359	4,422	3,862	0	0	0	0	0	0	30,465
	4		Fray Bartolomé De Las Casas	2,335	3,089	2,074	1,176	1,372	1,660	0	0	0	0	0	0	11,704
	5		Lanquín	608	1,907	709	344	435	302	0	0	0	0	0	0	4,305
	6		Panzós	1,149	1,323	889	803	721	741	0	0	0	0	0	0	5,626
	7		Raxruhú	1,404	1,644	2,073	1,088	1,115	1,334	0	0	0	0	0	0	8,458
	8		San Cristóbal Verapaz	2,352	2,648	1,588	1,568	1,598	1,194	0	0	0	0	0	0	10,948
	9		San Juan Chamelco	2,221	2,453	2,171	1,118	1,152	974	0	0	0	0	0	0	10,089
	10		San Miguel Lucurú	728	998	1,169	513	489	586	0	0	0	0	0	0	4,483
	11		San Pedro Carchá	4,198	4,458	3,263	2,247	2,148	2,178	0	0	0	0	0	0	18,512
	12		Santa Catalina La Tinta	1,435	2,367	1,523	927	919	1,097	0	0	0	0	0	0	8,268
	13		Santa Cruz Verapaz	1,361	1,418	1,096	737	911	949	0	0	0	0	0	0	6,472
	14		Santa María Cahabón	936	1,200	1,011	678	701	639	0	0	0	0	0	0	5,165
	15		Senahú	1,125	917	1,096	565	534	497	0	0	0	0	0	0	4,734
	16		Tactic	1,253	1,412	1,120	930	883	767	0	0	0	0	0	0	6,365
	17		Tamohú	784	1,640	792	279	307	956	0	0	0	0	0	0	4,758
2			<b>Baja Verapaz</b>	<b>12,193</b>	<b>13,382</b>	<b>9,714</b>	<b>8,045</b>	<b>7,342</b>	<b>6,428</b>	<b>0</b>	<b>0</b>	<b>0</b>	<b>0</b>	<b>0</b>	<b>0</b>	<b>57,324</b>
	1		Cubulco	1,557	1,843	1,344	1,192	884	551	0	0	0	0	0	0	7,371
	2		Granados	492	552	468	377	347	390	0	0	0	0	0	0	2,626
	3		Puruhá	948	1,037	887	682	668	620	0	0	0	0	0	0	4,842
	4		Rubín	2,272	2,488	1,692	1,454	1,469	1,231	0	0	0	0	0	0	10,606
	5		Salamá	3,962	4,672	3,266	2,883	2,554	2,330	0	0	0	0	0	0	19,667
	6		San Jerónimo	716	719	541	268	269	508	0	0	0	0	0	0	3,021
	7		San Miguel Chical	1,762	1,514	1,026	843	797	755	0	0	0	0	0	0	6,697
	8		Santa Cruz El Chol	484	557	492	366	354	243	0	0	0	0	0	0	2,496
3			<b>Chimaltenango</b>	<b>23,720</b>	<b>20,950</b>	<b>18,451</b>	<b>15,775</b>	<b>15,774</b>	<b>14,440</b>	<b>0</b>	<b>0</b>	<b>0</b>	<b>0</b>	<b>0</b>	<b>0</b>	<b>111,112</b>
	1		Acatenango	867	703	720	574	721	700	0	0	0	0	0	0	4,285
	2		Chimaltenango	5,588	4,768	4,629	4,213	3,994	3,975	0	0	0	0	0	0	27,167
	3		El Tejar	960	859	698	548	628	653	0	0	0	0	0	0	4,346
	4		Parramos	974	762	633	535	607	514	0	0	0	0	0	0	4,025
	5		Patzún	1,091	1,049	918	702	625	909	0	0	0	0	0	0	5,294
	6		Patzún	2,396	2,142	1,747	1,332	1,185	1,141	0	0	0	0	0	0	9,943
	7		Pochuta	377	166	286	268	227	170	0	0	0	0	0	0	1,494
	8		San Andrés Itzapa	944	842	724	612	608	582	0	0	0	0	0	0	4,312
	9		San José Poaquil	1,477	1,487	837	665	656	645	0	0	0	0	0	0	5,767
	10		San Juan Comalapa	1,915	1,245	689	832	877	879	0	0	0	0	0	0	6,437
	11		San Martín Jilotepeque	2,011	1,110	1,948	1,556	1,606	1,546	0	0	0	0	0	0	9,777
	12		San Pedro Yepocapa	1,049	993	976	889	598	777	0	0	0	0	0	0	5,282
	13		Santa Apolonia	843	872	446	437	445	514	0	0	0	0	0	0	3,557
	14		Santa Cruz Balanyá	401	597	436	357	259	312	0	0	0	0	0	0	2,362
	15		Teapán Guatemala	2,160	2,284	1,959	1,752	2,177	2,536	0	0	0	0	0	0	12,868
	16		Zaragoza	667	1,071	805	503	563	587	0	0	0	0	0	0	4,196
4			<b>Chiquimula</b>	<b>13,254</b>	<b>15,350</b>	<b>13,041</b>	<b>9,374</b>	<b>9,935</b>	<b>10,144</b>	<b>0</b>	<b>0</b>	<b>0</b>	<b>0</b>	<b>0</b>	<b>0</b>	<b>71,098</b>
	1		Comalán	1,486	1,807	1,224	779	888	866	0	0	0	0	0	0	7,050
	2		Chiquimula	3,611	4,198	3,644	2,956	3,155	3,000	0	0	0	0	0	0	20,564
	3		Concepción Las Minas	641	821	642	574	488	461	0	0	0	0	0	0	3,627
	4		Escquipulas	1,744	1,872	1,651	1,389	1,260	1,453	0	0	0	0	0	0	9,369
	5		Ipala	1,021	1,217	950	690	802	1,117	0	0	0	0	0	0	5,797
	6		Jocotán	1,204	1,305	1,325	709	1,017	832	0	0	0	0	0	0	6,392
	7		Olopa	528	913	692	519	653	591	0	0	0	0	0	0	3,896
	8		Quezaltepeque	1,008	1,025	982	762	672	720	0	0	0	0	0	0	5,149
	9		San Jacinto	654	755	479	244	346	332	0	0	0	0	0	0	2,810
	10		San José La Arada	859	667	757	357	162	355	0	0	0	0	0	0	3,157
	11		San Juan Ermita	498	770	695	395	492	417	0	0	0	0	0	0	3,267
5			<b>El Progreso</b>	<b>7,898</b>	<b>8,791</b>	<b>6,774</b>	<b>5,405</b>	<b>5,463</b>	<b>6,134</b>	<b>0</b>	<b>0</b>	<b>0</b>	<b>0</b>	<b>0</b>	<b>0</b>	<b>40,447</b>
	1		El Jicaro	666	741	411	332	478	511	0	0	0	0	0	0	3,139
	2		Guastatoya	2,105	2,427	1,959	1,578	1,667	1,851	0	0	0	0	0	0	11,587
	3		Morazán	556	654	392	384	375	361	0	0	0	0	0	0	2,722
	4		San Agustín Acasaguastlán	1,261	1,571	1,066	872	968	852	0	0	0	0	0	0	6,590
	5		San Antonio La Paz	629	719	462	348	297	406	0	0	0	0	0	0	2,861
	6		San Cristóbal Acasaguastlán	453	421	310	197	201	320	0	0	0	0	0	0	1,902
	7		Sanarate	1,670	1,529	1,352	1,275	1,192	1,317	0						



**REGISTRO CENTRAL DE LAS PERSONAS**  
**CERTIFICACIONES DE HECHOS Y ACTOS REGISTRALES EMITIDAS**  
**DESGLOSE POR PAÍS, DEPARTAMENTO Y MUNICIPIO**  
**AÑO 2021**  
**MES REPORTADO: JUNIO**

P	D	M	País/Departamento / municipio	Enero	Febrero	Marzo	Abril	Mayo	Junio	Julio	Agosto	Septiembre	Octubre	Noviembre	Diciembre	Total
7			<b>Guatemala</b>	<b>106,514</b>	<b>99,181</b>	<b>94,886</b>	<b>77,273</b>	<b>82,331</b>	<b>79,058</b>	<b>0</b>	<b>0</b>	<b>0</b>	<b>0</b>	<b>0</b>	<b>0</b>	<b>539,045</b>
		1	Amatitlán	4,042	4,630	4,391	3,475	3,576	3,615	0	0	0	0	0	0	23,729
		2	Chimulú	3,437	3,740	2,695	2,172	2,454	2,414	0	0	0	0	0	0	16,912
		3	Chuancho	510	588	452	433	355	371	0	0	0	0	0	0	2,709
		4	Frijoles	1,645	1,792	1,559	884	1,040	1,372	0	0	0	0	0	0	8,292
		5	Guatemala	60,140	54,507	55,087	44,838	48,845	47,092	0	0	0	0	0	0	310,509
		6	Mixco	3,393	3,253	2,850	2,490	2,396	1,288	0	0	0	0	0	0	15,670
		7	Patulul	3,331	2,154	1,440	1,033	1,124	1,120	0	0	0	0	0	0	10,204
		8	San José Del Golfo	1,042	873	667	646	406	654	0	0	0	0	0	0	4,288
		9	San José Pinula	3,306	2,540	2,555	2,001	2,240	2,032	0	0	0	0	0	0	19,928
		10	San Juan Sacatepéquez	4,072	3,904	3,291	2,873	2,897	2,899	0	0	0	0	0	0	15,404
		11	San Miguel Petapa	2,779	3,258	2,547	2,279	2,087	2,454	0	0	0	0	0	0	4,593
		12	San Pedro Ayampuc	1,020	850	916	557	659	591	0	0	0	0	0	0	8,453
		13	San Pedro Sacatepéquez	1,825	1,490	1,155	1,314	1,284	1,385	0	0	0	0	0	0	10,337
		14	San Raymundo	1,865	1,997	1,716	1,619	1,524	1,616	0	0	0	0	0	0	16,723
		15	Santa Catarina Pinula	3,224	2,645	3,626	2,214	2,864	2,150	0	0	0	0	0	0	15,297
		16	Villa Canales	3,188	2,849	2,497	2,173	2,299	2,291	0	0	0	0	0	0	41,293
		17	Villa Nueva	7,697	8,087	7,242	6,272	6,281	5,714	0	0	0	0	0	0	210,770
8			<b>Huehuetenango</b>	<b>35,391</b>	<b>40,918</b>	<b>38,573</b>	<b>31,402</b>	<b>32,292</b>	<b>32,194</b>	<b>0</b>	<b>0</b>	<b>0</b>	<b>0</b>	<b>0</b>	<b>0</b>	<b>210,770</b>
		1	Aguacatán	1,690	1,870	1,925	1,549	1,441	1,324	0	0	0	0	0	0	9,799
		2	Chiantla	1,427	1,786	1,772	1,302	1,527	1,430	0	0	0	0	0	0	9,244
		3	Colotenango	817	882	1,072	735	272	902	0	0	0	0	0	0	4,680
		4	Concepción Huista	588	665	596	635	586	621	0	0	0	0	0	0	3,691
		5	Cúlica	2,085	2,660	2,487	1,731	1,763	1,435	0	0	0	0	0	0	12,161
		6	Huehuetenango	3,558	3,725	3,136	2,845	2,900	2,930	0	0	0	0	0	0	19,094
		7	Jacaltenango	1,441	1,519	1,161	1,113	1,520	1,923	0	0	0	0	0	0	8,677
		8	La Democracia	1,509	2,112	2,130	1,836	1,592	1,722	0	0	0	0	0	0	10,901
		9	La Libertad	1,007	1,111	1,417	1,095	1,056	1,140	0	0	0	0	0	0	6,826
		10	Malacatancito	815	844	682	511	681	567	0	0	0	0	0	0	4,100
		11	Nentón	1,072	1,199	1,243	981	1,003	1,132	0	0	0	0	0	0	6,630
		12	Petalán	151	317	165	164	188	129	0	0	0	0	0	0	1,114
		13	San Antonio Huista	559	777	665	691	735	654	0	0	0	0	0	0	4,081
		14	San Gaspar Ixcuil	431	649	551	454	443	408	0	0	0	0	0	0	2,936
		15	San Ildefonso Ixtahuacán	938	978	1,097	785	845	629	0	0	0	0	0	0	5,272
		16	San Juan Atitlán	705	1,002	725	777	768	774	0	0	0	0	0	0	4,751
		17	San Juan Ixcay	1,159	1,645	1,512	1,208	1,356	1,119	0	0	0	0	0	0	7,999
		18	San Mateo Ixcatán	1,533	1,656	1,857	1,019	1,134	1,262	0	0	0	0	0	0	8,461
		19	San Miguel Acatán	1,012	1,433	1,061	721	994	872	0	0	0	0	0	0	6,093
		20	San Pedro Nectra	1,054	1,144	1,062	776	1,010	820	0	0	0	0	0	0	5,866
		21	San Pedro Soloma	1,746	1,714	1,772	1,497	1,491	1,182	0	0	0	0	0	0	9,402
		22	San Rafael La Independencia	656	891	734	683	595	698	0	0	0	0	0	0	4,257
		23	San Rafael Petzal	308	445	286	304	283	279	0	0	0	0	0	0	1,905
		24	San Sebastián Coatán	738	857	762	595	596	586	0	0	0	0	0	0	4,134
		25	San Sebastián Huehuetenango	738	891	696	683	727	765	0	0	0	0	0	0	4,500
		26	Santa Ana Huista	526	595	411	305	355	387	0	0	0	0	0	0	2,579
		27	Santa Bárbara	721	888	974	799	680	673	0	0	0	0	0	0	4,735
		28	Santa Cruz Barillas	2,407	2,617	2,531	1,926	2,185	2,335	0	0	0	0	0	0	14,001
		29	Santa Eulalia	1,696	1,654	1,696	1,243	1,197	1,138	0	0	0	0	0	0	8,624
		30	Santiago Chimaltenango	359	293	266	241	312	346	0	0	0	0	0	0	1,817
		31	Tectitán	453	638	496	334	482	359	0	0	0	0	0	0	2,762
		32	Todos Santos Cuchumatán	1,002	948	1,000	1,277	888	953	0	0	0	0	0	0	6,068
		33	Unión Cantón	490	513	633	587	687	700	0	0	0	0	0	0	3,610
9			<b>Izabal</b>	<b>11,743</b>	<b>12,816</b>	<b>12,403</b>	<b>9,010</b>	<b>9,191</b>	<b>9,356</b>	<b>0</b>	<b>0</b>	<b>0</b>	<b>0</b>	<b>0</b>	<b>0</b>	<b>64,519</b>
		1	El Estor	1,733	2,037	2,123	1,386	1,117	974	0	0	0	0	0	0	9,370
		2	Livingston	2,547	2,735	2,462	1,665	2,152	2,350	0	0	0	0	0	0	13,911
		3	Los Amates	1,389	1,602	1,544	1,091	1,057	1,276	0	0	0	0	0	0	7,959
		4	Morales	3,391	3,668	3,459	2,633	2,711	2,577	0	0	0	0	0	0	18,439
		5	Puerto Barrios	2,683	2,774	2,815	2,235	2,154	2,179	0	0	0	0	0	0	14,840
10			<b>Jalapa</b>	<b>8,355</b>	<b>14,464</b>	<b>11,141</b>	<b>7,791</b>	<b>7,818</b>	<b>8,195</b>	<b>0</b>	<b>0</b>	<b>0</b>	<b>0</b>	<b>0</b>	<b>0</b>	<b>57,744</b>
		1	Jalapa	1,348	6,106	4,824	3,671	3,597	3,919	0	0	0	0	0	0	23,465
		2	Mataquescuintla	1,380	1,670	1,251	949	856	1,035	0	0	0	0	0	0	7,141
		3	Monjas	1,746	1,710	1,643	1,026	1,180	1,056	0	0	0	0	0	0	8,361
		4	San Carlos Alzatate	1,271	1,631	1,046	513	383	451	0	0	0	0	0	0	5,295
		5	San Luis Jilotepeque	816	1,416	842	563	679	571	0	0	0	0	0	0	4,887
		6	San Manuel Chaparrón	497	506	267	234	302	295	0	0	0	0	0	0	2,101
		7	San Pedro Pinula	1,297	1,425	1,268	835	821	868	0	0	0	0	0	0	6,514
11			<b>Jutiapa</b>	<b>22,144</b>	<b>24,720</b>	<b>18,984</b>	<b>15,720</b>	<b>14,989</b>	<b>14,153</b>	<b>0</b>	<b>0</b>	<b>0</b>	<b>0</b>	<b>0</b>	<b>0</b>	<b>110,730</b>
		1	Agu Blanca	871	768	796	759	702	693	0	0	0	0	0	0	4,389
		2	Asunción Mita	2,521	2,355	1,945	1,530	1,402	1,272	0	0	0	0	0	0	11,025
		3	Atescatempa	967	1,140	1,010	584	1,016	856	0	0	0	0	0	0	5,573
		4	Comapa	1,034	1,116	841	731	657	706	0	0	0	0	0	0	5,085
		5	Conguaco	644	903	581	477	483	462	0	0	0	0	0	0	3,550
		6	El Adelanto	237	319	196	161	118	79	0	0	0	0	0	0	1,110
		7	El Progreso	1,942	2,010	1,657	1,463	1,295	1,397	0	0	0	0	0	0	9,764
		8	Jabatagua	1,198	1,402	1,350	1,011	1,000	1,115	0	0	0	0	0	0	7,076
		9	Jerez	337	497	249	237	187	146	0	0	0	0	0	0	1,653
		10	Jutiapa	6,123	6,786	5,299	4,206	4,078	3,526	0	0	0	0	0	0	30,018
		11	Mayajuba	1,733	2,205	1,303	1,241	1,171	1,103	0	0	0	0	0	0	8,756
		12	Pasaco	491	517	409	34									

**REGISTRO CENTRAL DE LAS PERSONAS  
CERTIFICACIONES DE HECHOS Y ACTOS REGISTRALES EMITIDAS  
DESGLASE POR PAÍS, DEPARTAMENTO Y MUNICIPIO  
AÑO 2021  
MES REPORTADO: JUNIO**


P	D	M	País/Departamento / municipio	Enero	Febrero	Marzo	Abril	Mayo	Junio	Julio	Agosto	Septiembre	Octubre	Noviembre	Diciembre	Total
13			<b>Quetzaltenango</b>	<b>33,315</b>	<b>35,536</b>	<b>30,230</b>	<b>26,153</b>	<b>27,789</b>	<b>25,099</b>	0	0	0	0	0	0	<b>178,122</b>
1			Almolóniga	532	495	505	443	485	438	0	0	0	0	0	0	2,898
2			Cabricán	1,112	1,227	910	755	776	874	0	0	0	0	0	0	5,654
3			Cajalá	461	1,198	813	601	646	734	0	0	0	0	0	0	4,453
4			Cantel	1,400	1,353	1,125	974	935	994	0	0	0	0	0	0	6,781
5			Coatepeque	4,019	4,531	3,574	2,992	2,085	1,494	0	0	0	0	0	0	18,695
6			Colomba	1,523	1,581	1,252	938	1,006	1,051	0	0	0	0	0	0	7,351
7			Concepción Chiquilichapa	961	1,036	647	786	825	700	0	0	0	0	0	0	4,955
8			El Palmar	1,260	1,084	720	720	742	705	0	0	0	0	0	0	5,231
9			Flora-Cotica-Cuca	1,062	1,393	845	887	1,201	1,121	0	0	0	0	0	0	6,509
10			Génova	1,205	1,485	1,207	926	1,503	826	0	0	0	0	0	0	7,152
11			Huitán	730	961	488	462	442	403	0	0	0	0	0	0	3,486
12			La Esperanza	1,278	1,288	1,180	1,177	1,148	1,113	0	0	0	0	0	0	7,184
13			Olíntepeque	948	1,069	875	663	832	793	0	0	0	0	0	0	5,180
14			Ortúnucico	1,988	1,740	1,656	1,355	1,347	1,806	0	0	0	0	0	0	9,892
15			Palestina De Los Altos	1,066	1,411	1,172	1,040	887	936	0	0	0	0	0	0	6,512
16			Quetzaltenango	7,444	5,795	6,627	6,365	7,503	5,938	0	0	0	0	0	0	39,672
17			Salcajá	1,040	1,160	942	935	991	957	0	0	0	0	0	0	6,045
18			San Carlos Sija	1,039	1,526	1,285	998	1,217	1,023	0	0	0	0	0	0	7,088
19			San Francisco La Unión	757	738	418	397	411	379	0	0	0	0	0	0	3,100
20			San Martín Sacatepéquez	555	1,557	1,425	779	801	642	0	0	0	0	0	0	5,759
21			San Mateo	757	857	689	507	583	678	0	0	0	0	0	0	4,071
22			San Miguel Sigüalá	845	708	595	374	343	463	0	0	0	0	0	0	3,328
23			Sibilia	701	736	681	524	527	434	0	0	0	0	0	0	3,603
24			Zunil	612	607	599	555	553	597	0	0	0	0	0	0	3,523
14			<b>Quiché</b>	<b>24,890</b>	<b>28,472</b>	<b>27,470</b>	<b>20,443</b>	<b>21,442</b>	<b>21,084</b>	0	0	0	0	0	0	<b>144,221</b>
1			Canilá	480	806	575	546	675	549	0	0	0	0	0	0	3,631
2			Chajul	1,094	1,048	1,605	993	1,018	1,267	0	0	0	0	0	0	7,025
3			Chicamán	805	1,049	934	683	823	772	0	0	0	0	0	0	5,066
4			Chiché	654	542	517	397	503	501	0	0	0	0	0	0	3,114
5			Chichicastenango	2,126	2,073	1,748	1,700	1,319	1,124	0	0	0	0	0	0	10,090
6			Chinique	535	520	461	349	401	343	0	0	0	0	0	0	2,609
7			Cunén	929	848	953	737	837	791	0	0	0	0	0	0	5,095
8			Ixcán	2,489	3,667	5,609	2,561	2,107	2,746	0	0	0	0	0	0	19,179
9			Jayabaj	2,448	3,835	2,828	2,138	2,134	2,152	0	0	0	0	0	0	15,535
10			Nebaj	2,128	2,046	2,169	1,765	1,800	1,879	0	0	0	0	0	0	11,787
11			Pachalum	876	951	897	707	722	557	0	0	0	0	0	0	4,710
12			Patzún	431	828	497	394	427	374	0	0	0	0	0	0	2,951
13			Sacapulas	1,128	1,187	1,026	863	1,052	781	0	0	0	0	0	0	6,037
14			San Andrés Sajcabajá	1,035	1,057	922	762	1,123	823	0	0	0	0	0	0	5,722
15			San Antonio Itotenango	428	567	502	457	782	602	0	0	0	0	0	0	3,338
16			San Bartolomé Jocotenango	324	322	294	175	241	252	0	0	0	0	0	0	1,608
17			San Juan Cotzaj	795	734	613	567	601	318	0	0	0	0	0	0	3,628
18			San Pedro Jocopilas	458	574	474	533	449	426	0	0	0	0	0	0	2,914
19			Santa Cruz Del Quiché	2,400	2,740	2,216	1,668	1,415	2,190	0	0	0	0	0	0	12,629
20			Uspantán	2,179	1,905	1,546	1,304	1,939	1,553	0	0	0	0	0	0	10,426
21			Zacucapa	1,148	1,373	1,284	1,144	1,094	1,084	0	0	0	0	0	0	7,127
15			<b>Retalhuleu</b>	<b>13,054</b>	<b>14,435</b>	<b>10,677</b>	<b>9,523</b>	<b>9,375</b>	<b>8,941</b>	0	0	0	0	0	0	<b>64,005</b>
1			Champepeco	1,094	1,563	1,007	824	877	834	0	0	0	0	0	0	6,199
2			El Asintal	1,067	1,087	712	655	685	799	0	0	0	0	0	0	5,005
3			Nuevo San Carlos	1,728	1,598	1,327	1,043	906	1,058	0	0	0	0	0	0	7,660
4			Retalhuleu	3,830	4,594	3,664	3,423	3,095	3,102	0	0	0	0	0	0	21,708
5			San Andrés Villa Seca	830	1,876	1,436	1,205	1,237	1,055	0	0	0	0	0	0	7,639
6			San Felipe Retalhuleu	730	689	511	454	355	453	0	0	0	0	0	0	3,192
7			San Martín Zapotitlán	1,754	1,101	1,162	818	1,038	607	0	0	0	0	0	0	6,480
8			San Sebastián	1,276	1,287	723	698	719	641	0	0	0	0	0	0	5,344
9			Santa Cruz Mulujá	745	640	135	403	463	392	0	0	0	0	0	0	2,778
16			<b>Sacatepéquez</b>	<b>13,776</b>	<b>12,974</b>	<b>10,715</b>	<b>9,890</b>	<b>10,114</b>	<b>12,031</b>	0	0	0	0	0	0	<b>69,500</b>
1			Antigua Guatemala	2,655	2,468	2,023	1,850	2,097	2,062	0	0	0	0	0	0	13,155
2			Ciudad Vieja	1,335	1,226	873	716	649	1,246	0	0	0	0	0	0	6,045
3			Jocotenango	777	612	544	388	427	506	0	0	0	0	0	0	3,254
4			Magdalena Milpas Altas	652	595	321	324	402	331	0	0	0	0	0	0	2,625
5			Pastores	420	388	316	259	337	415	0	0	0	0	0	0	2,135
6			San Antonio Aguas Calientes	479	344	282	259	263	98	0	0	0	0	0	0	1,725
7			San Bartolomé Milpas Altas	415	364	340	287	316	300	0	0	0	0	0	0	2,022
8			San Juan Atoleñango	1,197	1,092	933	890	788	846	0	0	0	0	0	0	5,746
9			San Lucas Sacatepéquez	1,234	1,067	905	775	952	999	0	0	0	0	0	0	5,932
10			San Miguel Dueñas	594	773	661	622	610	797	0	0	0	0	0	0	4,057
11			Santa Catarina Barahona	324	642	301	855	461	950	0	0	0	0	0	0	3,533
12			Santa Lucía Milpas Altas	805	734	890	705	668	798	0	0	0	0	0	0	4,510
13			Santa María De Jesús	515	541	384	344	420	589	0	0	0	0	0	0	2,793
14			Santiago Sacatepéquez	895	811	779	555	637	1,017	0	0	0	0	0	0	4,694
15			Santo Domingo Xenacoj	625	474	360	301	420	400	0	0	0	0	0	0	2,580
16			Sumpango	854	843	803	760	667	767	0	0	0	0	0	0	4,694
17			<b>San Marcos</b>	<b>42,159</b>	<b>47,270</b>	<b>41,758</b>	<b>33,020</b>	<b>33,475</b>	<b>32,412</b>	0	0	0	0	0	0	<b>230,294</b>
1			Aviata	3,113	1,661	1,366	1,189	1,370	1,152	0	0	0	0	0	0	9,850
2			Catalina	1,057	1,352	1,100	929	1,266	956	0	0	0	0	0	0	6,660
3			Comitancillo	1,918	2,462	1,945	1,685	1,472	1,569	0	0	0	0	0	0	11,071
4			Concepción Tuluapa	2,196	2,838	2,276	1,825	1,706	1,654	0	0	0	0	0	0	12,495
5			El Quetzal	902	1,001	696	584	443	514	0	0	0	0	0	0	4,340
6			El Tumbador	913	1,229	1,006	634	672	604	0	0	0	0	0	0	5,058
7			Esquipulas Palo Gordo	1,069	1,367	1,879	1,284	1,215	1,063	0	0	0	0	0	0	7,877
8			Ichigüán	1,054	1,368	1,292	1,153	1,216	1,301	0	0	0	0	0	0	7,384
9			La Blanca	1,432	1,789	1,323	1,002	1,037	969	0	0	0	0	0	0	7,552
10			La Reforma	894	947	741	758	873	717	0	0	0	0	0	0	4,930
11			Malacatán	3,335	3,152	3,028	2,618	2,829	2,893	0	0	0	0	0	0	17,855
12			Nuevo Progreso	964	1,135	1,008	819	826	598	0	0	0	0	0	0	5,350
13			Ocos	493	678	542	403	443	407	0	0	0	0	0	0	2,966
14			Pajapita	1,809	2,288	1,649	1,320	1,682	1,368	0	0	0	0	0	0	10,116
15			Río Blanco	292	368	321	265	367	257	0	0	0	0	0	0	1,870
16			San Antonio Sacatepéquez	797	1,258	1,027	634	749	494	0	0	0	0	0	0	4,959
17			San Cristóbal Cucha	529	762	739	674	530	387	0						

REGISTRO CENTRAL DE LAS PERSONAS  
CERTIFICACIONES DE HECHOS Y ACTOS REGISTRALES EMITIDAS  
DESGLÓSE POR PAÍS, DEPARTAMENTO Y MUNICIPIO  
AÑO 2021  
MES REPORTADO: JUNIO

P	D	M	País/Departamento / municipio	Enero	Febrero	Marzo	Abril	Mayo	Junio	Julio	Agosto	Septiembre	Octubre	Noviembre	Diciembre	Total
18			<b>Santa Rosa</b>	<b>14,596</b>	<b>16,939</b>	<b>13,474</b>	<b>10,030</b>	<b>9,609</b>	<b>10,656</b>	0	0	0	0	0	0	<b>75,504</b>
	1		Barberena	1,932	2,462	1,827	1,441	1,524	1,531	0	0	0	0	0	0	10,717
	2		Castlas	667	851	808	482	531	650	0	0	0	0	0	0	3,989
	3		Chiquimula	1,752	2,555	1,929	1,363	917	1,287	0	0	0	0	0	0	9,803
	4		Cuilapa	2,732	2,724	2,389	1,893	1,827	1,913	0	0	0	0	0	0	13,478
	5		Guazacapan	914	849	614	488	680	463	0	0	0	0	0	0	4,008
	6		Nueva Santa Rosa	1,385	1,723	1,367	1,126	1,012	1,215	0	0	0	0	0	0	7,828
	7		Oratorio	763	817	611	548	491	566	0	0	0	0	0	0	3,796
	8		Pueblo Nuevo Vías	648	761	670	306	412	372	0	0	0	0	0	0	3,169
	9		San Juan Tecuaco	403	470	437	263	214	278	0	0	0	0	0	0	2,065
	10		San Rafael Las Flores	436	553	487	340	300	323	0	0	0	0	0	0	2,439
	11		Santa Cruz Naranjo	437	568	392	315	272	346	0	0	0	0	0	0	2,330
	12		Santa María Ahuacán	665	779	582	388	342	471	0	0	0	0	0	0	3,227
	13		Santa Rosa De Lima	825	850	850	512	541	685	0	0	0	0	0	0	4,263
	14		Totonicapán	1,037	977	711	565	546	556	0	0	0	0	0	0	4,392
19			<b>Solalá</b>	<b>11,724</b>	<b>14,417</b>	<b>11,280</b>	<b>9,333</b>	<b>10,005</b>	<b>9,079</b>	0	0	0	0	0	0	<b>64,040</b>
	1		Concepción	260	276	148	228	166	188	0	0	0	0	0	0	1,286
	2		Nahualá	1,572	2,005	1,697	1,431	1,039	1,014	0	0	0	0	0	0	8,958
	3		Panajachel	614	692	527	489	922	629	0	0	0	0	0	0	3,873
	4		San Andrés Semetabaj	525	619	462	346	410	700	0	0	0	0	0	0	3,062
	5		San Antonio Palopá	248	300	233	203	253	159	0	0	0	0	0	0	1,396
	6		San José Chacayá	274	747	253	261	180	255	0	0	0	0	0	0	1,970
	7		San Juan La Laguna	313	544	226	295	207	219	0	0	0	0	0	0	1,804
	8		San Lucas Tolimán	1,300	1,098	956	584	474	473	0	0	0	0	0	0	4,885
	9		San Marcos La Laguna	103	108	155	58	64	105	0	0	0	0	0	0	593
	10		San Pablo La Laguna	128	264	532	147	129	151	0	0	0	0	0	0	1,351
	11		San Pedro La Laguna	472	415	301	332	304	262	0	0	0	0	0	0	2,088
	12		Santa Catarina Interoacán	1,064	1,274	1,112	1,032	955	846	0	0	0	0	0	0	6,283
	13		Santa Catarina Palopá	137	197	163	105	137	84	0	0	0	0	0	0	823
	14		Santa Clara La Laguna	458	954	294	321	554	381	0	0	0	0	0	0	2,962
	15		Santa Cruz La Laguna	94	112	141	155	180	140	0	0	0	0	0	0	822
	16		Santa Lucía Utatlán	851	771	536	508	449	431	0	0	0	0	0	0	3,546
	17		Santa María Visitación	132	359	124	73	84	79	0	0	0	0	0	0	851
	18		Santiago Atitlán	741	624	696	545	604	448	0	0	0	0	0	0	3,658
	19		Solalá	2,440	3,258	2,704	2,020	2,892	2,515	0	0	0	0	0	0	15,829
20			<b>Suchitepéquez</b>	<b>23,744</b>	<b>26,391</b>	<b>21,049</b>	<b>15,478</b>	<b>15,444</b>	<b>15,729</b>	0	0	0	0	0	0	<b>117,837</b>
	1		Chicacao	1,434	1,813	1,378	1,132	1,075	1,057	0	0	0	0	0	0	7,889
	2		Cuyotenango	1,034	1,254	976	835	845	683	0	0	0	0	0	0	5,627
	3		Mazatenango	4,162	4,826	4,033	1,829	3,114	3,272	0	0	0	0	0	0	21,236
	4		Patulul	1,554	1,415	1,466	826	882	1,000	0	0	0	0	0	0	7,143
	5		Pueblo Nuevo	451	493	338	303	302	278	0	0	0	0	0	0	2,165
	6		Río Bravo	789	831	643	488	205	557	0	0	0	0	0	0	3,513
	7		Samayac	1,069	1,584	819	835	654	696	0	0	0	0	0	0	5,657
	8		San Antonio Suchitepéquez	1,644	2,062	1,434	1,178	1,406	1,197	0	0	0	0	0	0	8,921
	9		San Bernardino	727	816	633	1,161	544	326	0	0	0	0	0	0	4,207
	10		San Francisco Zapatlán	1,840	1,682	1,090	830	685	956	0	0	0	0	0	0	7,083
	11		San Gabriel	690	752	487	793	410	448	0	0	0	0	0	0	3,580
	12		San José El Idolo	678	545	455	339	264	426	0	0	0	0	0	0	2,707
	13		San José La Máquina	1,362	1,508	1,263	757	669	830	0	0	0	0	0	0	6,389
	14		San Juan Bautista	838	886	796	484	659	620	0	0	0	0	0	0	4,283
	15		San Lorenzo	647	827	629	451	396	555	0	0	0	0	0	0	3,505
	16		San Miguel Panán	636	531	350	207	371	286	0	0	0	0	0	0	2,381
	17		San Pablo Jacopilas	782	1,126	733	744	819	574	0	0	0	0	0	0	4,778
	18		Santa Bárbara	598	752	661	362	422	389	0	0	0	0	0	0	3,184
	19		Santo Domingo Suchitepéquez	894	986	1,497	1,047	801	743	0	0	0	0	0	0	5,968
	20		Santo Tomás La Unión	826	1,085	1,035	625	649	603	0	0	0	0	0	0	4,823
	21		Zunilto	1,091	617	333	252	272	233	0	0	0	0	0	0	2,798
21			<b>Totonicapán</b>	<b>11,712</b>	<b>12,572</b>	<b>10,458</b>	<b>9,184</b>	<b>8,895</b>	<b>8,487</b>	0	0	0	0	0	0	<b>61,310</b>
	1		Momostenango	1,672	2,226	1,737	1,418	1,503	1,515	0	0	0	0	0	0	10,071
	2		San Andrés Xecul	1,099	1,298	956	748	717	563	0	0	0	0	0	0	5,381
	3		San Bartolo	676	753	620	445	300	447	0	0	0	0	0	0	3,241
	4		San Cristóbal Totonicapán	1,154	1,308	1,039	1,168	973	998	0	0	0	0	0	0	6,640
	5		San Francisco El Alto	1,624	1,573	1,476	1,186	1,383	1,140	0	0	0	0	0	0	8,382
	6		Santa Lucía La Reforma	337	342	308	337	302	261	0	0	0	0	0	0	1,887
	7		Santa María Chiquimula	730	975	564	545	548	526	0	0	0	0	0	0	3,888
	8		Totonicapán	4,420	4,097	3,758	3,339	3,169	3,037	0	0	0	0	0	0	21,820
22			<b>Zacapa</b>	<b>12,155</b>	<b>13,028</b>	<b>10,181</b>	<b>7,213</b>	<b>7,436</b>	<b>8,361</b>	0	0	0	0	0	0	<b>58,374</b>
	1		Cabañas	713	749	613	492	525	793	0	0	0	0	0	0	3,885
	2		Estanzuela	718	753	560	540	569	673	0	0	0	0	0	0	3,813
	3		Guatlán	1,608	2,119	1,645	1,005	1,091	1,380	0	0	0	0	0	0	8,848
	4		Huité	353	430	360	200	210	272	0	0	0	0	0	0	1,825
	5		La Unión	1,026	1,183	810	454	494	615	0	0	0	0	0	0	4,582
	6		Río Hondo	1,224	965	624	430	495	477	0	0	0	0	0	0	4,215
	7		San Diego	528	568	572	199	306	269	0	0	0	0	0	0	2,442
	8		San Jorge	801	702	630	684	546	580	0	0	0	0	0	0	3,943
	9		Teculután	1,267	1,407	1,148	743	769	686	0	0	0	0	0	0	6,020
	10		Usumatán	712	720	539	322	343	330	0	0	0	0	0	0	2,966
	11		Zacapa	3,205	3,432	2,680	2,144	2,088	2,286	0	0	0	0	0	0	15,835

  
**Licda. Jennifer Patricia Balcárcel de León**  
Gestor de Registro Central de las Personas I  
Registro Central de las Personas  
Sede Central, Guatemala, Guatemala

  
**Lic. Rafael Arturo Andrade Barillas**  
Jefe de Registro Civil de las Personas  
Registro Central de las Personas  
Sede Central, RENAP, Guatemala, Guatemala


  
Licenciada en Trabajo Social y Mantenimiento  
Subdirectora de Registro Civil de las Personas  
Registro Central de las Personas  
Sede Central, RENAP, Guatemala, Guatemala

  
**Firma y sello del Registrador Central de las Personas**  
**Caren Orfilla Guzman Sagastume**  
Registrador Central de las Personas  
Registro Central de las Personas  
Sede Central, RENAP, Guatemala, Guatemala


# **ANEXO IX**

**REGISTRO CENTRAL DE LAS PERSONAS**  
**CERTIFICACIONES DE HECHOS Y ACTOS REGISTRALES EMITIDAS EN LA REPÚBLICA DE GUATEMALA Y CONSULADOS**  
**DESGLOSE POR EVENTO AÑO 2021**  
**AÑO 2021**  
**MES REPORTADO: JUNIO**

Evento	Enero	Febrero	Marzo	Abril	Mayo	Junio	Julio	Agosto	Septiembre	Octubre	Noviembre	Diciembre	Total
<b>Total general</b>	<b>390,115</b>	<b>520,752</b>	<b>564,203</b>	<b>488,852</b>	<b>395,238</b>	<b>393,647</b>	<b>0</b>	<b>0</b>	<b>0</b>	<b>0</b>	<b>0</b>	<b>0</b>	<b>2,752,807</b>
<b>Extranjero</b>													
1 NACIMIENTOS	1,896	2,644	3,491	3,528	3,465	4,011	0	0	0	0	0	0	19,035
<b>República de Guatemala</b>													
1 Certificaciones de Inscripción de Nacimiento	316,784	448,843	489,744	407,590	319,142	318,787	0	0	0	0	0	0	2,300,890
2 Certificaciones del Documento Personal de Identificación -DPI-	20,322	16,941	20,294	22,954	20,936	20,400	0	0	0	0	0	0	121,847
3 Constancia registral	8,166	11,042	9,357	10,086	8,105	6,726	0	0	0	0	0	0	53,482
4 Copia Certificada del Asiento de Libro	907	953	894	925	1,007	979	0	0	0	0	0	0	5,665
5 Constancia negativa	842	597	776	979	828	865	0	0	0	0	0	0	4,887
6 Certificaciones de Inscripción de Extranjero Domiciliado	375	275	350	427	469	436	0	0	0	0	0	0	2,332
7 Constancia de negativa de emisión del Documento Personal de Identificación DPI	8	7	4	6	14	11	0	0	0	0	0	0	50
8 Certificación de las demás inscripciones registrales	40,791	39,401	39,266	42,342	41,235	41,416	0	0	0	0	0	0	244,451
9 Otros	24	49	27	15	37	16	0	0	0	0	0	0	168

  
**Licda. Jennifer Patricia Balcárcel de León**  
 Gestor de Registro Central de las Personas |  
 Registro Central de las Personas  
 Sede Central, Guatemala, Guatemala

  
**Lic. Rafael Arturo Andrade Barillas**  
 Jefe de Registro Civil de las Personas  
 Registro Central de las Personas  
 Sede Central, RENAP, Guatemala, Guatemala

  
**Licenciada Juan Ramiro Toledo Montenegro**  
 Subdirectora de Registro Civil de las Personas  
 Registro Central de las Personas  
 Sede Central, RENAP, Guatemala, Guatemala


Firma y sello del Registrador Central de las Personas


  
**Caren Ortiz Guzmán Sagastume**  
 Registrador Central de las Personas  
 Registro Central de las Personas  
 Sede Central, RENAP, Guatemala, Guatemala

# **ANEXO X**

**REGISTRO CENTRAL DE LAS PERSONAS  
CERTIFICACIONES DE HECHOS Y ACTOS REGISTRABLES EMITIDAS POR LA VÍA ELECTRÓNICA  
DESGLOSE POR EVENTO  
AÑO 2021  
MES REPORTADO: JUNIO**

Evento	Enero	Febrero	Marzo	Abril	Mayo	Junio	Julio	Agosto	Septiembre	Octubre	Noviembre	Diciembre	Total
<b>Total general</b>	<b>114,452</b>	<b>105,884</b>	<b>89,796</b>	<b>73,943</b>	<b>73,954</b>	<b>82,016</b>	<b>0</b>	<b>0</b>	<b>0</b>	<b>0</b>	<b>0</b>	<b>0</b>	<b>542,045</b>
1 Certificación de Extranjero Domiciliado	38	34	34	27	24	31	0	0	0	0	0	0	188
2 Certificación de la Inscripción de Cambio de Nombre que Consta en el SIRECI	12	15	11	12	15	10	0	0	0	0	0	0	75
3 Certificación de la Inscripción de Divorcio del Libro digitada en el SIRECI	3	3	1	0	1	2	0	0	0	0	0	0	10
4 Certificación de la inscripción de Divorcio que consta en el SIRECI	109	83	104	109	97	120	0	0	0	0	0	0	622
5 Certificación de la inscripción de Guatemalteco de Origen del Libro digitada en el SIRECI	15	16	29	30	29	30	0	0	0	0	0	0	149
6 Certificación de la inscripción de Guatemalteco de Origen que consta en SIRECI	14	16	23	17	22	16	0	0	0	0	0	0	108
7 Certificación de la inscripción de Guatemalteco Naturalizado del Libro digitada en el SIRECI	21	26	26	29	30	28	0	0	0	0	0	0	160
8 Certificación de la inscripción de Guatemalteco Naturalizado que consta en el SIRECI	3	5	6	7	7	12	0	0	0	0	0	0	40
9 Certificación de la inscripción de Identificación de Persona del Libro Digitada en el SIRECI	0	1	1	0	1	1	0	0	0	0	0	0	4
10 Certificación de la inscripción de Identificación de Persona que Consta en el SIRECI	37	36	32	36	33	46	0	0	0	0	0	0	220
11 Certificación de la inscripción de Reconocimiento que Consta en el SIRECI	4	1	4	6	1	3	0	0	0	0	0	0	19
12 Certificación de la inscripción de Unión de Hecho del Libro Digitada en el SIRECI	0	4	1	1	4	3	0	0	0	0	0	0	13
13 Certificación de la inscripción de Unión de Hecho que Consta en el SIRECI	18	8	22	14	23	19	0	0	0	0	0	0	104
14 Certificación de Matrimonio de Sistema	2,632	2,289	2,537	2,318	2,435	2,935	0	0	0	0	0	0	15,146
15 Certificado de Defunción de Sistema	2,924	2,887	2,915	2,808	2,847	2,832	0	0	0	0	0	0	17,213
16 Certificado Defunción de Libro	0	0	0	2	1	0	0	0	0	0	0	0	3
17 Certificado de Dpi	1,700	1,563	1,585	2,085	1,407	1,321	0	0	0	0	0	0	9,661
18 Certificado de Nacimiento de Libro	78,230	60,895	59,014	50,181	48,864	54,338	0	0	0	0	0	0	351,522
19 Certificado de Nacimiento de Sistema	30,137	37,478	22,898	15,795	17,524	19,550	0	0	0	0	0	0	143,382
20 Certificado Matrimonio de Libro	179	149	148	141	248	320	0	0	0	0	0	0	1,185
21 Partida de Nacimiento	376	375	405	325	334	388	0	0	0	0	0	0	2,203
22 Certificación de Adopción de Libro	0	0	0	0	1	0	0	0	0	0	0	0	1
23 Certificación de Adopción de Sistema	0	0	0	0	4	1	0	0	0	0	0	0	5
24 Certificación de Cambio de Régimen Matrimonial de Sistema	0	0	0	0	1	1	0	0	0	0	0	0	2
25 Certificación de Capitulaciones Matrimoniales de Sistema	0	0	0	0	1	1	0	0	0	0	0	0	2
26 Certificación de Identificación de Tercero o Notariedad de Sistema	0	0	0	0	0	5	0	0	0	0	0	0	5
27 Certificación de la inscripción de Cambio de Nombre del Libro Digitada en el SIRECI	0	0	0	0	0	1	0	0	0	0	0	0	1
28 Certificación de Rectificación de Partida de Sistema	0	0	0	0	0	2	0	0	0	0	0	0	2

  
**Licda. Jennifer Patricia Balcárcel de León**  
Gestor de Registro Central de las Personas I  
Registro Central de las Personas  
Sede Central, Guatemala, Guatemala

  
**Lic. Rafael Arturo Andrade Barillas**  
Jefe de Registro Civil de las Personas  
Registro Central de las Personas  
Sede Central, RENAP, Guatemala, Guatemala

  
**Lic. Caren Orfilla Guzmán**  
Firma y sello del Registrador Central de las Personas  
Registrador Central de las Personas  
Registro Central de las Personas  
Sede Central, RENAP, Guatemala, Guatemala

Guatemala, 3 de agosto de 2021

Registro Nacional de las Personas **Oficio No. RCP-P-377-2021**

Licenciado  
**Rudy Noé Mazariegos Lemus**  
Director de Gestión y Control Interno  
Registro Nacional de las Personas -RENAP-  
Su Despacho

**RECIBIDO**  
03 AGO 2021  
DIRECCIÓN DE GESTIÓN Y CONTROL INTERNO  
FIRMA: \_\_\_\_\_ HORA: 13:57

Licenciado Mazariegos Lemus:

Respetuosamente nos dirigimos a usted en seguimiento al **MEMORÁNDUM DGCI-SPFI-DPP-001-2021**, de fecha 5 de enero del presente año, con asunto **"INFORMES DE EJECUCIÓN DE METAS FÍSICAS INSTITUCIONALES 2021"**, mediante el cual remite la calendarización para la entrega de los informes 2021.

En cumplimiento a lo anterior, nos permitimos remitir los informes de ejecución del mes de **julio del 2021**, de la siguiente forma:

- Informe de Reprogramación de metas físicas institucionales (**Anexo I**)
- Informe de ejecución mensual de metas físicas institucionales (**Anexo II**)
- Informe de seguimiento temático institucional (**Anexo III**)
- Informe de seguimiento temático institucional de inscripciones de hechos y actos registrales realizadas por departamento y municipio (**Anexo IV**)
- Informe de seguimiento temático institucional de inscripciones de nacimiento realizadas por departamento y municipio (**Anexo V**)
- Informe de seguimiento temático institucional de inscripciones extemporáneas de nacimiento realizadas por departamento y municipio (**Anexo VI**)
- Informe de seguimiento temático institucional por evento de las inscripciones de hechos y actos registrales, en los cuales se registre el pueblo de la población beneficiada (**Anexo VII**)
- Informe de seguimiento temático institucional de certificaciones de hechos y actos registrales emitidas, desglosada por país, departamento y municipio (**Anexo VIII**)
- Informe de seguimiento temático institucional de certificaciones de hechos y actos registrales emitidas en la República de Guatemala y Consulados, desglosada por evento (**Anexo IX**)
- Informe de seguimiento temático institucional de certificaciones de hechos y actos registrales emitidas por la vía electrónica, desglosada por evento (**Anexo X**)

Por lo que se remite el presente para los efectos que se consideren pertinentes.

Sin otro particular, nos suscribimos.

Atentamente

1

**RENAP**  
Lic. Rafael Arturo Andrade Barillas  
Jefe de Registro Civil de las Personas  
Registro Central de las Personas  
Sede Central, RENAP, Guatemala, Guatemala

C.C. Archivo  
COGS/erbh

2

**RENAP**  
Caren Orfina Guzmán Sagastume  
Registrador Central de las Personas  
Registro Central de las Personas  
Sede Central RENAP Guatemala, Guatemala


Vo.Bo.



# **ANEXO I**

**REGISTRO CENTRAL DE LAS PERSONAS**  
**REPROGRAMACIÓN DE METAS FÍSICAS INSTITUCIONALES 2021**  
**MES REPORTADO: JULIO**


No.	Nombre de la Meta	Cantidad programada	Reprogramación requerida	Nueva programación	Justificación
1	Dirección y Coordinación	1	0	1	
1.1	Dirección y Coordinación	1	0	1	
2	Inscripciones de hechos y actos registrales realizadas.	53,374	2,869	56,243	Se solicita una reprogramación con la cantidad de 2,869, en virtud que la cantidad programada inicialmente de 53,374 fue superada por lo ejecutado en el mes de julio, por lo cual se presenta la nueva programación con la cantidad de 56,243.
2.1	Inscripciones de hechos y actos registrales realizadas.	53,374	2,869	56,243	
3	Certificaciones de hechos y actos registrales emitidas.	540,427	0	540,427	
3.1	Certificaciones de hechos y actos registrales emitidas.	540,427	0	540,427	



**Licda. Jennifer Patricia Balcárcel de León**  
 Gestor de Registro Central de las Personas I  
 Registro Central de las Personas  
 Sede Central, Guatemala, Guatemala



**Lic. Rafael Arturo Andrade Barillas**  
 Jefe de Registro Civil de las Personas  
 Registro Central de las Personas  
 Sede Central, RENAP, Guatemala, Guatemala



**March Onofre Guzmán Sagastume**  
 Registrador Central de las Personas  
 Registro Central de las Personas  
 Sede Central, RENAP, Guatemala, Guatemala

Firma y sello de la máxima autoridad de la dependencia

# **ANEXO II**

**REGISTRO CENTRAL DE LAS PERSONAS**  
**INFORME DE EJECUCIÓN MENSUAL DE METAS FÍSICAS INSTITUCIONALES 2021**  
**MES REPORTADO: JULIO**

No.	Nombre de la Meta	Cantidad programada	Cantidad ejecutada	Medios de Verificación	Observaciones
1	<b>Dirección y Coordinación</b>	1	1		
1.1	Dirección y Coordinación	1	1		Matriz de seguimiento al Plan Operativo Anual del Registro Central de las Personas, correspondiente al mes de julio.
2	<b>Inscripciones de hechos y actos registrales realizadas.</b>	<b>56,243</b>	<b>56,243</b>		
2.1	Inscripciones de hechos y actos registrales realizadas.	56,243	56,243		Dicha información fue proporcionada por personal de la Dirección de Informática y Estadística vía correo electrónico con fecha 2 de agosto del año 2021.
3	<b>Certificaciones de hechos y actos registrales emitidas.</b>	<b>540,427</b>	<b>500,834</b>		
3.1	Certificaciones de hechos y actos registrales emitidas.	540,427	500,834		Información generada a través de los reportes creados por la Dirección de Informática y Estadística, en el siguiente link: <a href="http://reportes.renap.local/ReportesRENAP/Pages/Folder.aspx?ItemPath=%2fCertificaciones&amp;ViewMode=List">http://reportes.renap.local/ReportesRENAP/Pages/Folder.aspx?ItemPath=%2fCertificaciones&amp;ViewMode=List</a>



**Licda. Jennifer Patricia Balcárcel de León**  
 Gestor de Registro Central de las Personas I  
 Registro Central de las Personas  
 Sede Central, Guatemala, Guatemala



**Lic. Rafael Arturo Andrade Barillas**  
 Jefe de Registro Civil de las Personas  
 Registro Central de las Personas  
 Sede Central, RENAP, Guatemala, Guatemala



**Daren Ortilia Guzmán Sagarín**  
 Registrador Central de las Personas  
 Registro Central de las Personas  
 Sede Central, RENAP, Guatemala, Guatemala

Firma y sello de la máxima autoridad de la dependencia

# **ANEXO III**

**REGISTRO CENTRAL DE LAS PERSONAS**  
**INFORME DE SEGUIMIENTO TEMÁTICO INSTITUCIONAL 2021**  
**MES REPORTADO: JULIO**

No.	Meta	Meta				Sexo				Población beneficiada						Pueblo							
		Unidad de medida	Meta inicial	Meta vigente	Meta ejecutada	Mujeres	Hombres	No definido	Total	Niñez			Juventud	Adultos	Tercera Edad	No definido	Total	Maya	Xinca	Garifuna	Mestizos/Ladinos	No indican	Total
										0 - 2	3 - 5	6 - 13	14 - 30 años	31 - 60 años	61 años en adelante								
2	Inscripciones de hechos y actos registrales realizadas.	Registro	641,851	641,851	56,243	22,794	32,914	535	56,243	33,234	986	803	6,617	6,950	7,109	544	56,243	1,917	20	6	11,597	42,703	56,243
2.1	Inscripciones de hechos y actos registrales realizadas.	Registro	641,851	641,851	56,243	22,794	32,914	535	56,243	33,234	986	803	6,617	6,950	7,109	544	56,243	1,917	20	6	11,597	42,703	56,243
Objetivos																							
Resultados alcanzados		1																					
		2																					
Obstáculos encontrados		1																					
		2																					
Observaciones																							



**Licda. Jennifer Patricia Balcárcel de León**  
Gestor de Registro Central de las Personas I  
Registro Central de las Personas  
Sede Central, Guatemala, Guatemala



**Lic. Rafael Arturo Andrade Barillas**  
Jefe de Registro Central de las Personas  
Registro Central de las Personas  
Sede Central, RENAP, Guatemala, Guatemala



**Caren Orjila Gozmán Sagastume**  
Registrador Central de las Personas  
Registro Central de las Personas  
Sede Central, RENAP, Guatemala, Guatemala

Firma y sello de la máxima autoridad de la dependencia

# **ANEXO IV**

**REGISTRO CENTRAL DE LAS PERSONAS  
SEGUIMIENTO TEMÁTICO INSTITUCIONAL 2021  
INSCRIPCIONES DE HECHOS Y ACTOS REGISTRALES REALIZADAS  
MES REPORTADO: JULIO**

D	M	Departamento / municipio	Sexo		Población beneficiada									Pueblo						
			Mujeres	Hombres	No definido	Total	Niñez			Juventud	Adultos	Tercera Edad	No definido	Total	Maya	Xinca	Garífuna	Mezfitos/l adinos	No indican	Total
							0 - 2	3 - 5	6 - 13											
<b>REPÚBLICA DE GUATEMALA</b>			<b>22,774</b>	<b>32,914</b>	<b>535</b>	<b>56,243</b>	<b>33,234</b>	<b>986</b>	<b>803</b>	<b>6,617</b>	<b>6,950</b>	<b>7,109</b>	<b>544</b>	<b>56,243</b>	<b>1,917</b>	<b>20</b>	<b>6</b>	<b>11,597</b>	<b>42,703</b>	<b>56,243</b>
1		<b>ALTA VERAPAZ</b>	<b>1,676</b>	<b>2,612</b>	<b>15</b>	<b>4,323</b>	<b>3,047</b>	<b>49</b>	<b>44</b>	<b>538</b>	<b>370</b>	<b>266</b>	<b>9</b>	<b>4,323</b>	<b>317</b>	<b>0</b>	<b>1</b>	<b>117</b>	<b>3,888</b>	<b>4,323</b>
2		CHIMEL	24	32	0	54	35	1	0	10	7	3	0	54	8	0	0	1	47	54
3		CHISEC	94	241	1	336	194	7	5	71	46	13	0	334	40	0	0	1	290	334
3		COBÁN	406	605	4	1,015	737	11	13	97	89	62	6	1,015	51	0	0	53	911	1,015
4		FRAY BARTOLOMÉ DE LAS CASAS	192	282	3	477	357	5	3	65	32	14	1	477	34	0	0	6	437	477
5		LANQUÍN	31	36	0	67	49	2	0	2	5	14	0	67	1	0	0	1	65	67
6		PANZÓS	104	164	1	269	195	1	3	31	20	19	0	269	15	0	0	2	252	269
7		RAXRUHÁ	44	59	0	103	68	0	0	16	11	8	0	103	9	0	1	8	85	103
8		SAN CRISTÓBAL VERAPAZ	83	156	0	239	168	0	1	37	19	14	0	239	17	0	0	6	216	239
9		SAN JUAN CHAMELCO	57	123	0	180	95	1	0	44	19	21	0	180	35	0	0	3	142	180
10		SAN MIGUEL TUCURÚ	55	61	0	114	100	3	1	3	6	3	0	114	2	0	0	1	113	114
11		SAN PEDRO CARCHÁ	242	342	3	587	425	13	6	65	31	45	2	587	41	0	0	8	538	587
12		SANTA CATALINA LA TINTA	81	118	0	199	155	2	5	12	20	6	0	199	13	0	0	3	183	199
13		SANTA CRUZ VERAPAZ	36	57	0	93	64	0	1	15	9	4	0	93	6	0	0	7	80	93
14		SANTA MARÍA CAHABÓN	83	117	2	202	145	2	1	24	16	14	0	202	13	0	0	3	186	202
15		SENAHÚ	81	100	0	181	131	1	3	7	25	14	0	181	7	0	0	1	173	181
16		TACTIC	56	65	1	122	82	1	2	14	11	12	0	122	12	0	0	8	102	122
17		TAMAHÚ	27	54	0	81	47	0	0	25	4	5	0	81	13	0	0	0	68	81
2		<b>BAJA VERAPAZ</b>	<b>391</b>	<b>453</b>	<b>9</b>	<b>1,053</b>	<b>637</b>	<b>8</b>	<b>7</b>	<b>155</b>	<b>105</b>	<b>132</b>	<b>9</b>	<b>1,053</b>	<b>63</b>	<b>0</b>	<b>0</b>	<b>159</b>	<b>833</b>	<b>1,053</b>
1		CÚBULCO	51	105	3	159	96	0	1	40	13	7	2	159	20	0	0	11	128	159
2		GRANADOS	18	33	0	51	29	1	1	7	5	7	1	51	0	0	0	18	33	51
3		PURULHÁ	62	109	3	174	108	3	0	33	15	15	0	174	19	0	0	1	154	174
4		RABINAL	43	68	1	112	50	0	0	13	16	31	2	112	9	0	0	18	85	112
5		SALAMÁ	158	231	2	391	265	4	4	35	38	42	3	391	8	0	0	80	303	391
6		SAN JERÓNIMO	23	33	0	56	28	0	0	6	9	13	0	56	1	0	0	16	39	56
7		SAN MIGUEL CHICAJ	32	48	0	80	47	0	1	12	5	14	1	80	3	0	0	5	72	80
8		SANTA CRUZ EL CHOL	4	26	0	30	14	0	0	9	4	3	0	30	1	0	0	10	19	30
3		<b>CHIMALTENANGO</b>	<b>891</b>	<b>1,344</b>	<b>4</b>	<b>2,259</b>	<b>1,333</b>	<b>13</b>	<b>8</b>	<b>324</b>	<b>247</b>	<b>302</b>	<b>10</b>	<b>2,259</b>	<b>188</b>	<b>0</b>	<b>0</b>	<b>203</b>	<b>1,848</b>	<b>2,259</b>
1		ACATENANGO	17	24	0	41	17	0	1	7	6	10	0	41	2	0	0	7	32	41
2		CHIMALTENANGO	315	394	1	710	468	1	2	68	88	78	5	710	18	0	0	86	606	710
3		EL TEXAR	10	31	0	41	24	0	0	5	8	3	1	41	1	0	0	11	29	41
4		PARRAMOS	12	28	1	41	14	1	0	11	9	5	1	41	4	0	0	8	29	41
5		PATZICÍA	39	77	0	116	65	0	0	23	14	14	0	116	17	0	0	2	97	116
6		PATZÚN	77	123	0	200	112	1	0	26	33	28	0	200	24	0	0	7	169	200
7		POCHUTA	8	16	0	24	7	0	0	3	5	9	0	24	0	0	0	13	11	24
8		SAN ANDRÉS ITZAPA	19	46	0	65	28	0	0	13	8	16	0	65	7	0	0	10	48	65
9		SAN JOSE POAQUIL	22	58	2	82	32	0	1	23	14	11	1	82	25	0	0	2	55	82
10		SAN JUAN COMALAPA	46	59	0	105	59	0	0	15	7	24	0	105	13	0	0	1	91	105
11		SAN MARTÍN JILOTEPEQUE	51	112	0	163	85	1	1	27	20	28	1	163	13	0	0	11	139	163
12		SAN PEDRO YEPOCAPA	41	59	0	100	57	1	0	18	9	14	1	100	5	0	0	9	86	100
13		SANTA APOLOXIA	39	58	0	97	67	1	1	15	8	5	0	97	13	0	0	2	82	97
14		SANTA CRUZ BALANÁ	14	27	0	41	16	0	0	16	5	4	0	41	9	0	0	2	30	41
15		TECPÁN GUATEMALA	152	211	0	363	252	6	1	45	23	36	0	363	37	0	0	11	315	363
16		ZARAGOZA	29	41	0	70	30	1	1	11	10	17	0	70	0	0	0	21	49	70
4		<b>CHIGUIMULA</b>	<b>671</b>	<b>899</b>	<b>10</b>	<b>1,580</b>	<b>1,038</b>	<b>30</b>	<b>24</b>	<b>164</b>	<b>152</b>	<b>154</b>	<b>16</b>	<b>1,580</b>	<b>5</b>	<b>0</b>	<b>0</b>	<b>353</b>	<b>1,222</b>	<b>1,580</b>
1		CAMOYÁN	81	101	1	183	130	3	1	20	19	10	0	183	1	0	0	44	138	183
2		CHIGUIMULA	281	332	2	615	448	11	14	34	46	57	5	615	0	0	0	114	501	615
3		CONCEPCIÓN LAS MINAS	11	8	1	20	10	0	0	2	2	5	1	20	0	0	0	4	16	20
4		ESQUIPULAS	55	108	0	163	78	6	3	31	20	21	4	163	0	0	0	53	110	163
5		IPALA	29	60	5	94	32	3	1	16	26	11	5	94	0	0	0	35	59	94
6		JOCOTÁN	101	127	1	229	190	2	3	15	8	11	0	229	4	0	0	12	213	229
7		OLOPA	56	65	0	121	75	3	1	25	10	7	0	121	0	0	0	29	92	121
8		QUEZALTEPEQUE	30	36	0	66	32	1	0	11	8	14	0	66	0	0	0	30	36	66
9		SAN JACINTO	9	27	0	36	16	1	1	5	6	7	0	36	0	0	0	11	25	36
10		SAN JOSÉ LA ARADA	13	18	0	31	17	0	0	4	4	6	0	31	0	0	0	8	14	31
11		SAN JUAN ERMITA	13	18	0	31	17	0	0	4	4	6	0	31	0	0	0	13	18	31
5		<b>EL PROGRESO</b>	<b>211</b>	<b>329</b>	<b>8</b>	<b>548</b>	<b>295</b>	<b>4</b>	<b>11</b>	<b>67</b>	<b>84</b>	<b>77</b>	<b>10</b>	<b>548</b>	<b>2</b>	<b>0</b>	<b>0</b>	<b>191</b>	<b>355</b>	<b>548</b>
1		EL JICARO	5	19	1	25	12	0	3	4	2	4	0	25	0	0	0	8	17	25
2		GUASTAYYA	100	116	2	218	144	2	3	11	34	14	10	218	1	0	0	58	159	218
3		MORAZÁN	5	21	0	26	4	0	0	9	5	8	0	26	0	0	0	10	16	26
4		SAN AGUSTÍN ACASAGUASTLÁN	39	67	3	109	57	1	1	14	17	19	0	109	1	0	0	45	63	109
5		SAN ANTONIO LA PAZ	3	10	0	13	7	0	0	1	3	2	0	13	0	0	0	4	9	13
6		SAN CRISTÓBAL ACASAGUASTLÁN	4	8	0	14	8	0	0	2	1	3	0	14	0	0	0	6	8	14
7		SAHARATE	36	66	2	104	42	1	3	21	15	22	0	104	0	0	0	47	57	104
8		SANSARTE	17	22	0	39	21	0	1	5	7	5	0	39	0	0	0	13	26	39
6		<b>ESCUINTLA</b>	<b>978</b>	<b>1,474</b>	<b>23</b>	<b>2,475</b>	<b>1,371</b>	<b>34</b>	<b>43</b>	<b>249</b>	<b>340</b>	<b>385</b>	<b>33</b>	<b>2,475</b>	<b>2</b>	<b>0</b>	<b>0</b>	<b>844</b>	<b>1,629</b>	<b>2,475</b>
1		ESCUINTLA	283	349	10	642	389	9	12	54	85	83	10	642	0	0	0	180	462	642
2		GUANAGAZAPA	19	54	0	73	39	0	1	9	7	7	10	73	0	0	0	22	51	73
3		ITZAPA	16	26	0	42	26	0	1	8	5	2	0	42	0	0	0	12	30	42
4		LA DEMOCRACIA	15	33	1	49	21	1	5	6	9	7	0	49	0	0	0	19	30	49
5		LA GOMERA	58	98	2	158	88	1	1	19	22	23	4	158	0	0	0	58	100	158
6		MASAGUA	78	128	0	204	78	7	2	26	51	42	0	204	0	0	0	103	103	204
7		NEWVA CONCEPCIÓN	107	152	1	260	147	3	6	31	32	39	2	260	1	0	0	96	163	260
8		PALÍN	34	45	0	79	48	0	0	5	7	19	0	79	0	0	0	20	59	79
9		PUERTO SAN JOSÉ	68	152	3	241	111	2	5	28	40	53	2	241	1	0	0	103	137	241
10		SAN VICENTE PACAYA	22	56	2	80	40	1	2	10	17	8	0	80	0	0	0	25	55	80
11		SANTA LUCÍA COTZUMALGUAPA	80	152	1	233	148	4	5	19	19	38								



**REGISTRO CENTRAL DE LAS PERSONAS  
SEGUIMIENTO TEMÁTICO INSTITUCIONAL 2021  
INSCRIPCIONES DE HECHOS Y ACTOS REGISTRALES REALIZADAS  
MES REPORTADO: JULIO**

D	M	Departamento / municipio	Población beneficiada																	
			Sexo				Edad									Pueblo				
			Mujeres	Hombres	No definido	Total	Niñez			Juvenud	Adultos	Tercera Edad	No definido	Total	Maya	Xinca	Garifuna	Mestizos/L adinos	No indican	Total
0 - 2	3 - 5	6 - 13	14 a 30 años	31 a 60 años	61 años en adelante															
8		<b>HUEHUETENANGO</b>	<b>2,151</b>	<b>2,742</b>	<b>55</b>	<b>4,948</b>	<b>3,502</b>	<b>106</b>	<b>87</b>	<b>440</b>	<b>365</b>	<b>427</b>	<b>21</b>	<b>4,948</b>	<b>240</b>	<b>0</b>	<b>0</b>	<b>437</b>	<b>4,271</b>	<b>4,948</b>
1		AGUACATÁN	76	101	1	178	115	1	1	18	17	26	0	178	17	0	0	10	151	178
2		CHIANTLA	132	147	3	282	217	7	11	13	10	23	1	282	2	0	0	37	243	282
3		COLOTENANGO	80	90	3	173	137	8	2	6	5	15	0	173	5	0	0	3	165	173
4		CONCEPCIÓN HUISTA	40	40	4	84	63	1	0	2	10	8	0	84	1	0	0	2	81	84
5		CUILCO	110	116	1	227	151	9	2	16	14	35	0	227	0	0	0	56	171	227
6		HUEHUETENANGO	203	321	0	524	256	6	13	79	89	75	6	524	14	0	0	180	330	524
7		JACALTENANGO	60	91	1	152	109	1	0	21	11	9	1	152	4	0	0	16	179	201
8		LA DEMOCRACIA	95	104	2	201	159	3	6	11	11	10	1	201	6	0	0	26	116	245
9		LA LIBERTAD	67	76	2	145	103	6	2	10	4	10	0	145	3	0	0	14	142	159
10		MALACATANCITO	21	36	0	57	38	0	0	8	5	6	0	57	1	0	0	14	42	57
11		MENTÓN	86	102	2	190	154	5	3	14	6	8	0	190	8	0	0	5	177	190
12		PETATÁN	11	12	0	23	15	0	0	3	3	2	0	23	1	0	0	1	21	23
13		SAN ANTONIO HUISTA	23	30	1	54	34	0	0	12	4	4	0	54	2	0	0	12	40	54
14		SAN GASPAR IK'CH'IL	22	20	0	42	35	0	2	1	1	3	0	42	0	0	0	0	42	42
15		SAN ILDEFONSO XTAMUJCÁN	103	120	2	225	191	2	2	13	5	11	1	225	8	0	0	1	216	225
16		SAN JUAN ATITÁN	38	60	0	98	74	1	1	11	2	9	0	98	7	0	0	1	90	98
17		SAN JUAN IK'COY	65	73	3	141	95	4	3	11	14	14	0	141	9	0	0	2	130	141
18		SAN MATEO XTATÁN	147	144	8	299	239	12	3	11	25	7	2	299	11	0	0	0	288	299
19		SAN MIGUEL ACATÁN	58	70	7	135	97	4	1	8	14	9	2	135	5	0	0	1	129	135
20		SAN PEDRO SOLOMA	63	86	1	150	100	1	1	23	11	14	0	150	17	0	0	11	122	150
21		SAN PEDRO SOLOMA	53	73	4	130	83	4	6	10	14	10	3	130	11	0	0	1	118	130
22		SAN RAFAEL LA INDEPENDENCIA	22	35	1	58	44	0	2	6	2	4	0	58	8	0	0	1	49	58
23		SAN RAFAEL PETZAL	17	22	0	39	29	1	0	2	3	4	0	39	7	0	0	0	32	39
24		SAN SEBASTIÁN COATÁN	20	43	2	65	51	0	2	4	3	5	0	65	4	0	0	0	61	65
25		SAN SEBASTIÁN HUEHUETENANGO	57	70	0	127	93	2	0	11	9	12	0	127	17	0	0	1	109	127
26		SANTA ANA HUISTA	7	13	2	22	7	3	3	8	1	0	0	22	0	0	0	6	16	22
27		SANTA BÁRBARA	66	85	0	151	124	2	0	12	8	5	0	151	9	0	0	1	141	151
28		SANTA CRUZ BARRILAS	231	287	1	519	393	10	10	48	28	26	4	519	33	0	0	16	470	519
29		SANTA EULALIA	82	103	2	187	125	9	6	13	13	21	0	187	14	0	0	1	172	187
30		SANTIAGO CHIMALTENANGO	15	27	1	43	31	1	0	5	1	5	0	43	3	0	0	0	40	43
31		TECITÁN	15	27	0	42	24	1	0	6	6	5	0	42	2	0	0	13	27	42
32		TODOS SANTOS CUCHUMATÁN	52	80	1	133	84	1	3	5	14	26	0	133	9	0	0	3	121	133
33		UNIÓN CANTINIL	14	38	0	52	32	1	2	9	2	6	0	52	2	0	0	15	35	52
9		<b>IZABAL</b>	<b>520</b>	<b>748</b>	<b>24</b>	<b>1,314</b>	<b>744</b>	<b>17</b>	<b>21</b>	<b>125</b>	<b>199</b>	<b>188</b>	<b>18</b>	<b>1,314</b>	<b>18</b>	<b>0</b>	<b>4</b>	<b>378</b>	<b>914</b>	<b>1,314</b>
1		EL ESTOR	59	76	1	136	95	5	2	13	11	10	0	136	8	0	0	5	123	136
2		LIVINGSTON	98	112	1	211	135	4	3	22	29	16	2	211	6	0	1	30	174	211
3		LOS AMATES	52	90	3	145	87	2	4	16	17	17	2	145	0	0	0	45	100	145
4		MORALES	113	195	4	312	152	2	7	38	49	58	6	312	0	0	0	131	181	312
5		PUERTO BARRIOS	198	295	17	510	277	4	5	36	93	87	8	510	4	0	3	167	336	510
10		<b>JALAPA</b>	<b>520</b>	<b>671</b>	<b>7</b>	<b>1,198</b>	<b>828</b>	<b>8</b>	<b>11</b>	<b>130</b>	<b>115</b>	<b>101</b>	<b>5</b>	<b>1,198</b>	<b>1</b>	<b>8</b>	<b>0</b>	<b>251</b>	<b>938</b>	<b>1,198</b>
1		JALAPA	361	408	3	772	594	4	7	62	54	47	4	772	0	6	0	104	662	772
2		MATAQUESCUINTLA	41	63	0	104	65	1	0	15	10	13	0	104	0	0	0	35	69	104
3		MONJAS	18	60	1	79	28	0	1	21	20	8	1	79	1	0	0	49	29	79
4		SAN CARLOS ALLATATE	19	36	0	55	38	0	2	7	6	2	0	55	0	2	0	7	46	55
5		SAN LUIS JILOTEPEQUE	25	32	2	59	33	2	0	6	6	12	0	59	0	0	0	5	54	59
6		SAN MANUEL CHAPARRÓN	7	15	1	23	6	0	0	6	4	7	0	23	0	0	0	14	9	23
7		SAN PEDRO PINULA	49	57	0	106	64	1	1	13	15	12	0	106	0	0	0	37	69	106
11		<b>JUTIAPA</b>	<b>642</b>	<b>961</b>	<b>36</b>	<b>1,639</b>	<b>908</b>	<b>22</b>	<b>25</b>	<b>224</b>	<b>210</b>	<b>230</b>	<b>18</b>	<b>1,639</b>	<b>1</b>	<b>9</b>	<b>0</b>	<b>537</b>	<b>1,092</b>	<b>1,639</b>
1		AGUA BLANCA	20	34	3	57	26	0	1	8	9	13	0	57	0	0	0	20	37	57
2		ASUNCIÓN MITA	49	76	3	128	59	2	4	20	18	23	2	128	0	0	0	53	75	128
3		ATESCATEMPA	14	23	2	39	19	1	1	3	7	8	0	39	0	0	0	14	25	39
4		COMAPA	36	59	0	95	51	0	1	18	8	17	0	95	0	0	0	43	52	95
5		CONGUACO	30	33	0	63	42	1	0	7	2	11	0	63	0	0	0	19	44	63
6		EL ADELANTO	8	15	7	30	10	1	1	6	4	3	5	30	0	0	0	5	25	30
7		EL PROGRESO	35	66	2	103	32	2	2	20	20	26	1	103	0	1	0	42	60	103
8		JALPATAGUA	32	39	2	73	36	1	1	10	14	9	2	73	0	0	0	29	44	73
9		JEREZ	5	11	0	16	5	0	0	6	5	0	0	16	0	0	0	10	6	16
10		JUTIAPA	271	362	3	636	445	4	8	67	62	48	2	636	1	7	0	135	493	636
11		MOYUTA	57	85	7	149	68	2	2	26	22	28	1	149	0	0	0	63	86	149
12		PASACO	12	12	0	24	17	0	0	3	4	0	0	24	0	0	0	7	17	24
13		QUESADA	14	40	1	55	24	0	0	10	10	11	0	55	0	0	0	28	27	55
14		SAN JOSÉ ACATEMPA	10	14	0	24	7	0	0	5	5	6	1	24	0	0	0	13	11	24
15		SANTA CATARINA MITA	30	58	5	93	37	8	4	19	10	13	2	93	0	1	0	34	58	93
16		YUPILTEPEQUE	13	25	1	39	22	0	0	3	9	3	2	39	0	0	0	15	24	39
17		ZAPOTITLÁN	6	9	0	15	8	0	0	4	1	2	0	15	0	0	0	7	8	15
12		<b>PETÉN</b>	<b>746</b>	<b>1,402</b>	<b>37</b>	<b>2,185</b>	<b>1,143</b>	<b>61</b>	<b>35</b>	<b>445</b>	<b>321</b>	<b>162</b>	<b>18</b>	<b>2,185</b>	<b>89</b>	<b>0</b>	<b>0</b>	<b>590</b>	<b>1,506</b>	<b>2,185</b>
1																				

**REGISTRO CENTRAL DE LAS PERSONAS  
SEGUIMIENTO TEMÁTICO INSTITUCIONAL 2021  
INSCRIPCIONES DE HECHOS Y ACTOS REGISTRALES REALIZADAS  
MES REPORTADO: JULIO**

D	M	Departamento / municipio	Sexo				Edad							Pueblo						
			Mujeres	Hombres	No definido	Total	Niñez			Juventud	Adultos	Tercera Edad	No definido	Total	Maya	Xinca	Garifuna	Mestizos/L adinos	No indican	Total
							0 - 2	3 - 5	6 - 13											
14		<b>QUICHÉ</b>	<b>1,475</b>	<b>2,235</b>	<b>25</b>	<b>3,935</b>	<b>2,747</b>	<b>59</b>	<b>41</b>	<b>453</b>	<b>294</b>	<b>328</b>	<b>13</b>	<b>3,935</b>	<b>311</b>	<b>0</b>	<b>0</b>	<b>145</b>	<b>3,477</b>	<b>3,935</b>
1		CANILLA	19	25	0	44	31	0	1	6	2	4	0	44	1	0	0	6	37	44
2		CHAJUL	51	99	1	151	108	1	2	23	9	7	1	151	12	0	0	3	136	151
3		CHICAMÁN	58	82	0	140	95	4	0	28	7	6	0	140	10	0	0	10	120	140
4		CHICHÉ	23	37	0	60	40	0	0	4	5	11	0	60	2	0	0	4	54	60
5		CHICHICASTENANGO	267	325	3	595	422	5	0	64	42	61	1	595	55	0	0	9	531	595
6		CHINIQUE	32	49	0	81	49	0	0	12	6	14	0	81	4	0	0	4	73	81
7		CUNÉN	57	73	0	130	98	0	0	11	10	11	0	130	7	0	0	4	119	130
8		IXCÁN	179	250	1	430	302	14	4	58	29	23	0	430	46	0	0	36	348	430
9		JOYABAJ	188	213	5	406	304	5	5	30	26	34	2	406	20	0	0	3	383	406
10		NEBAJ	78	144	1	223	124	1	7	37	28	25	1	223	35	0	0	7	181	223
11		PACHALUM	11	24	0	35	25	1	1	1	4	3	0	35	0	0	0	7	28	35
12		PAIZITE	25	36	3	64	54	1	0	1	3	2	3	64	4	0	0	1	59	64
13		SACAPULÁ	84	104	2	190	134	2	2	20	13	19	0	190	12	0	0	0	178	190
14		SAN ANDRÉS SAJUCABAJÁ	57	59	1	117	86	3	3	5	9	11	0	117	7	0	0	4	106	117
15		SAN ANTONIO ILOTENANGO	34	26	1	61	50	1	2	0	3	5	0	61	0	0	0	1	60	61
16		SAN BARTOLOMÉ JOCCOTENANGO	34	27	0	61	50	3	1	1	3	3	0	61	0	0	0	0	61	61
17		SAN JUAN COTZAL	54	79	0	133	95	0	0	12	8	18	0	133	6	0	0	1	126	133
18		SAN PEDRO JOCOPILES	67	66	0	133	111	1	1	8	5	7	0	133	5	0	0	2	126	133
19		SANTA CRUZ DEL QUICHÉ	152	215	2	369	232	5	8	50	40	32	2	369	43	0	0	19	307	369
20		USPANTÁN	139	217	3	359	234	9	3	62	32	19	0	359	32	0	0	20	307	359
21		ZACUALPA	66	85	2	153	103	3	1	20	10	13	3	153	10	0	0	4	139	153
15		<b>RETALHULEU</b>	<b>479</b>	<b>457</b>	<b>5</b>	<b>1,141</b>	<b>823</b>	<b>15</b>	<b>18</b>	<b>149</b>	<b>128</b>	<b>124</b>	<b>15</b>	<b>1,141</b>	<b>4</b>	<b>0</b>	<b>0</b>	<b>320</b>	<b>817</b>	<b>1,141</b>
1		CHAMPERICO	39	49	1	89	56	0	2	11	14	6	0	89	2	0	0	22	65	89
2		EL ASINTAL	30	49	0	79	45	1	2	15	7	8	1	79	1	0	0	22	56	79
3		NUEVO SAN CARLOS	50	47	0	97	52	1	0	17	13	18	1	97	0	0	0	34	63	97
4		RETALHULEU	217	303	2	522	333	9	10	57	60	47	6	522	1	0	0	143	378	522
5		SAN ANDRÉS VILLA SECA	56	75	0	131	93	1	0	14	5	18	0	131	0	0	0	33	98	131
6		SAN FELIPE RETALHULEU	20	46	0	66	32	1	4	10	11	7	2	66	0	0	0	25	41	66
7		SAN MARTÍN ZAPOTITLÁN	18	28	0	46	25	1	0	6	3	6	5	46	0	0	0	9	37	46
8		SAN SEBASTIÁN	37	39	2	78	40	2	0	17	8	11	0	78	0	0	0	19	59	78
9		SANTA CRUZ MULUÁ	12	21	0	33	14	0	0	7	7	3	0	33	0	0	0	13	20	33
16		<b>SACATEPÉQUEZ</b>	<b>440</b>	<b>653</b>	<b>10</b>	<b>1,123</b>	<b>639</b>	<b>9</b>	<b>13</b>	<b>120</b>	<b>139</b>	<b>187</b>	<b>14</b>	<b>1,123</b>	<b>22</b>	<b>0</b>	<b>0</b>	<b>220</b>	<b>881</b>	<b>1,123</b>
1		ANTIGUA GUATEMALA	158	177	3	338	215	0	3	16	37	62	5	338	2	0	0	77	259	338
2		CIUDAD VIEJA	28	40	0	68	36	0	0	7	13	12	0	68	0	0	0	31	37	68
3		JOCOTENANGO	18	21	0	39	18	0	0	3	7	11	0	39	0	0	0	12	27	39
4		MAGDALENA MILPAS ALTAS	18	31	0	49	28	0	1	6	4	7	3	49	0	0	0	16	33	49
5		PASTORES	12	30	0	42	28	1	0	5	4	4	0	42	1	0	0	6	35	42
6		SAN ANTONIO AGUAS CALIENTES	6	13	0	19	8	0	0	4	0	7	0	19	0	0	0	5	14	19
7		SAN BARTOLOMÉ MILPAS ALTAS	12	12	0	24	10	0	0	4	5	5	0	24	0	0	0	4	20	24
8		SAN JUAN ALOUTENANGO	30	50	1	81	38	1	3	13	12	12	2	81	1	0	0	9	71	81
9		SAN LUCAS SACATEPÉQUEZ	22	40	4	66	38	2	1	6	9	6	4	66	1	0	0	16	49	66
10		SAN MIGUEL DUEÑAS	12	21	0	33	15	0	0	5	6	7	0	33	0	0	0	9	24	33
11		SANTA CATARINA BARAHONA	10	13	0	23	13	0	0	3	4	2	1	23	1	0	0	3	19	23
12		SANTA LUCÍA MILPAS ALTAS	21	33	0	54	29	2	2	6	7	8	0	54	0	0	0	14	40	54
13		SANTA MARÍA DE JESÚS	32	37	0	69	38	0	0	6	10	15	0	69	3	0	0	1	65	69
14		SANTIAGO SACATEPÉQUEZ	36	56	2	94	55	1	2	14	8	14	0	94	5	0	0	8	81	94
15		SANTO DOMINGO XENACOJ	11	35	0	46	22	1	1	12	6	4	0	46	0	0	0	6	40	46
16		SUMPANGO	34	44	0	78	48	1	0	10	7	11	1	78	8	0	0	3	67	78
17		<b>SAN MARCOS</b>	<b>1,429</b>	<b>2,212</b>	<b>94</b>	<b>3,935</b>	<b>2,502</b>	<b>113</b>	<b>45</b>	<b>445</b>	<b>350</b>	<b>420</b>	<b>20</b>	<b>3,935</b>	<b>58</b>	<b>0</b>	<b>0</b>	<b>720</b>	<b>3,157</b>	<b>3,935</b>
1		AYUTLA	16	23	0	39	21	0	0	5	7	6	0	39	0	0	0	13	26	39
2		CATARINA	35	78	0	113	48	6	1	17	22	16	3	113	0	0	0	55	58	113
3		COMITANCILLO	112	141	0	253	193	2	2	12	17	27	0	253	14	0	0	3	236	253
4		CONCEPCIÓN TUTUAPA	153	183	3	339	242	29	13	21	16	18	0	339	11	0	0	5	323	339
5		EL QUETZAL	18	43	0	61	20	1	0	9	8	22	1	61	0	0	0	35	26	61
6		EL TUMBADOR	19	43	0	62	38	1	0	10	5	8	0	62	1	0	0	22	39	62
7		ESQUIPULAS PALO GORDO	15	22	0	37	24	0	1	3	1	8	0	37	0	0	0	8	29	37
8		IXCHIGUÁN	34	45	3	82	49	1	0	7	12	10	3	82	3	0	0	2	77	82
9		LA BLANCA	41	60	0	101	56	2	0	13	15	15	0	101	0	0	0	44	57	101
10		LA REFORMA	18	31	1	50	23	0	0	12	7	8	0	50	1	0	0	17	32	50
11		MALACATÁN	227	302	9	538	395	16	9	47	40	30	1	538	1	0	0	91	446	538
12		NUEVO PROGRESO	26	45	1	72	39	1	1	12	4	11	4	72	0	0	0	24	48	72
13		OCCOS	16	42	0	58	16	3	3	13	15	8	0	58	0	0	0	36	22	58
14		PAJAPITA	44	66	2	112	59	2	4	22	12	12	1	112	0	0	0	42	70	112
15		RÍO BLANCO	9	12	0	21	12	1	0	3	1	4	0	21	0	0	0	5	16	21
16		SAN ANTONIO SACATEPÉQUEZ	9	11	1	21	13	0	1	4	1	2	0	21	0	0	0	4	17	21
17		SAN CRISTÓBAL CUCHO	25	26	0	51	30	0	0	6	2	13	0	51	0	0	0	18	33	51
18		SAN JOSÉ EL RODEO	19	32	0	51	30	0	0	7	5	9	0	51	0	0	0	20	31	51
19		SAN JOSÉ OJETEN																		

REGISTRO CENTRAL DE LAS PERSONAS  
SEGUIMIENTO TEMÁTICO INSTITUCIONAL 2021  
INSCRIPCIONES DE HECHOS Y ACTOS REGISTRALES REALIZADAS  
MES REPORTADO: JULIO

D	M	Departamento / municipio	Sexo				Población beneficiada							Pueblo						
			Mujeres	Hombres	No definido	Total	Niñez			Juventud 14 a 30 años	Adultos 31 a 60 años	Tercera Edad 61 años en adelante	No definido	Total	Maya	Xinca	Garífuna	Mestizos/Ladinos	No indican	Total
							0 - 2	3 - 5	6 - 13											
19		<b>SOLOLÁ</b>	<b>565</b>	<b>805</b>	<b>15</b>	<b>1,385</b>	<b>864</b>	<b>11</b>	<b>9</b>	<b>144</b>	<b>148</b>	<b>194</b>	<b>15</b>	<b>1,385</b>	<b>120</b>	<b>0</b>	<b>0</b>	<b>41</b>	<b>1,224</b>	<b>1,385</b>
1		CONCEPCIÓN	4	4	0	8	8	0	0	0	0	0	0	8	0	0	0	0	8	8
2		NAHUALÁ	84	109	1	194	119	2	2	13	16	42	0	194	22	0	0	2	170	194
3		PANAJACHEL	7	36	0	43	21	0	0	10	8	2	2	43	2	0	0	9	32	43
4		SAN ANDRÉS SEMETABAJ	19	20	0	39	19	0	1	3	5	11	0	39	6	0	0	1	32	39
5		SAN ANTONIO PALOPÓ	9	21	0	30	15	0	0	6	5	4	0	30	1	0	0	3	26	30
6		SAN JOSÉ CHACAYÁ	3	5	0	8	7	0	0	1	0	0	0	8	1	0	0	0	7	8
7		SAN JUAN LA LAGUNA	18	14	0	32	21	0	0	2	2	7	0	32	2	0	0	1	29	32
8		SAN LUCAS TOLIMÁN	35	38	0	73	40	0	1	10	7	15	0	73	6	0	0	5	62	73
9		SAN MARCOS LA LAGUNA	0	1	0	1	1	0	0	0	0	0	0	1	0	0	0	0	1	1
10		SAN PABLO LA LAGUNA	10	12	0	22	16	0	0	2	2	2	0	22	0	0	0	0	22	22
11		SAN PEDRO LA LAGUNA	15	25	0	40	20	0	0	4	11	5	0	40	6	0	0	1	33	40
12		SANTA CATARINA IXTAAHUACÁN	53	69	11	133	77	3	2	12	12	16	11	133	13	0	0	0	120	133
13		SANTA CATARINA PALOPÓ	5	3	0	8	7	0	0	0	1	0	0	8	0	0	0	0	8	8
14		SANTA CLARA LA LAGUNA	13	18	0	31	14	0	0	9	4	4	0	31	5	0	0	0	26	31
15		SANTA CRUZ LA LAGUNA	2	9	0	11	6	0	0	2	2	1	0	11	1	0	0	0	10	11
16		SANTA LUCÍA UTAHLÁN	16	40	0	56	25	0	0	12	6	13	0	56	9	0	0	2	45	56
17		SANTA MARÍA VISITACIÓN	1	6	0	7	3	0	0	2	1	1	0	7	2	0	0	0	5	7
18		SANTIAGO ATITLÁN	41	73	2	114	66	2	0	16	13	18	1	114	13	0	0	3	100	114
19		SOLOLÁ	230	302	1	533	379	4	3	40	53	53	1	533	31	0	0	14	488	533
20		<b>SUCHITEPÉQUEZ</b>	<b>815</b>	<b>1,287</b>	<b>8</b>	<b>2,110</b>	<b>1,226</b>	<b>34</b>	<b>34</b>	<b>298</b>	<b>220</b>	<b>284</b>	<b>14</b>	<b>2,110</b>	<b>53</b>	<b>0</b>	<b>1</b>	<b>445</b>	<b>1,611</b>	<b>2,110</b>
1		CHICACAO	79	122	3	204	133	1	1	20	22	27	0	204	1	0	0	28	173	204
2		CUYOTENANGO	31	70	0	101	55	2	3	18	14	8	1	101	0	0	0	32	69	101
3		MAZATENANGO	207	291	1	499	327	5	6	47	54	53	7	499	3	0	0	112	384	499
4		PATULUL	48	81	0	129	83	1	5	14	13	13	0	129	1	0	0	30	98	129
5		PUEBLO NUEVO	12	27	0	39	20	0	0	11	3	5	0	39	6	0	0	4	29	39
6		RÍO BRAVO	42	92	0	134	62	1	2	21	17	31	0	134	0	0	0	40	74	134
7		SAMAYAC	37	44	0	81	43	3	0	11	10	12	2	81	6	0	0	10	65	81
8		SAN ANTONIO SUCHITEPÉQUEZ	76	112	1	189	125	5	2	24	14	19	0	189	8	0	0	23	158	189
9		SAN BERNARDINO	14	32	0	46	23	1	0	7	7	8	0	46	5	0	0	6	35	46
10		SAN FRANCISCO ZAPOTITLÁN	29	47	0	76	32	2	2	16	14	8	2	76	1	0	0	30	45	76
11		SAN GABRIEL	7	18	0	25	12	0	1	6	4	2	0	25	0	0	0	8	17	25
12		SAN JOSÉ EL IDOLO	13	14	0	27	14	1	0	5	2	5	0	27	1	0	1	4	21	27
13		SAN JOSÉ LA MÁQUINA	61	72	1	134	67	9	5	14	13	25	1	134	1	0	0	34	99	134
14		SAN JUAN BAUTISTA	8	12	0	20	13	1	1	0	1	4	0	20	0	0	0	3	17	20
15		SAN LORENZO	11	21	0	32	18	0	0	3	3	8	0	32	0	0	0	1	31	32
16		SAN MIGUEL PANÁN	14	15	0	29	24	0	0	2	0	3	0	29	0	0	0	1	28	29
17		SAN PABLO JOCOPILAS	30	62	1	93	42	0	1	29	6	15	0	93	6	0	0	5	82	93
18		SANTA BÁRBARA	25	34	1	60	33	1	2	11	3	10	0	60	0	0	0	21	39	60
19		SANTO DOMINGO SUCHITEPÉQUEZ	36	50	0	86	52	0	1	13	8	11	1	86	0	0	0	17	69	86
20		SANTO TOMÁS LA UNIÓN	23	39	0	62	27	0	2	12	7	14	0	62	5	0	0	7	50	62
21		ZUNILITO	12	32	0	44	21	1	0	14	5	3	0	44	9	0	0	9	26	44
21		<b>TOTONICAPÁN</b>	<b>742</b>	<b>1,011</b>	<b>17</b>	<b>1,770</b>	<b>1,142</b>	<b>42</b>	<b>19</b>	<b>212</b>	<b>168</b>	<b>176</b>	<b>11</b>	<b>1,770</b>	<b>179</b>	<b>1</b>	<b>0</b>	<b>33</b>	<b>1,557</b>	<b>1,770</b>
1		MOMOSTENANGO	151	224	1	376	255	7	1	51	23	37	2	376	39	1	0	8	328	376
2		SAN ANDRÉS XECUL	42	43	0	85	43	1	0	17	12	12	0	85	10	0	0	1	74	85
3		SAN BARTOLO	16	30	0	46	25	0	1	7	5	7	1	46	6	0	0	0	40	46
4		SAN CRISTÓBAL TONICAPÁN	40	62	2	104	49	1	0	14	17	20	3	104	11	0	0	5	88	104
5		SAN FRANCISCO EL ALTO	64	98	1	163	87	2	1	22	29	20	2	163	27	0	0	1	135	163
6		SANTA LUCÍA LA REFORMA	42	58	1	101	80	5	0	7	5	3	1	101	6	0	0	1	94	101
7		SANTA MARÍA CHIQUIMULA	98	149	12	259	143	18	13	42	23	20	0	259	31	0	0	1	227	259
8		TOTONICAPÁN	289	347	0	636	460	8	3	52	54	57	2	636	49	0	0	16	571	636
22		<b>ZACAPA</b>	<b>359</b>	<b>497</b>	<b>9</b>	<b>865</b>	<b>503</b>	<b>12</b>	<b>10</b>	<b>81</b>	<b>118</b>	<b>130</b>	<b>11</b>	<b>865</b>	<b>1</b>	<b>0</b>	<b>0</b>	<b>281</b>	<b>583</b>	<b>865</b>
1		CABAÑAS	20	13	0	33	24	0	0	2	2	5	0	33	0	0	0	7	26	33
2		ESTANZUELA	17	23	0	40	18	0	0	5	10	7	0	40	0	0	0	19	21	40
3		GUALÁN	62	81	1	144	92	1	0	15	18	16	2	144	0	0	0	47	97	144
4		HUIÉ	8	10	0	18	17	0	0	1	0	0	0	18	0	0	0	1	17	18
5		LA UNIÓN	46	59	0	105	83	3	3	3	6	7	0	105	0	0	0	15	90	105
6		RÍO HONDO	35	41	0	76	39	2	1	13	8	13	0	76	1	0	0	29	46	76
7		SAN DIEGO	9	19	0	28	18	0	0	1	5	4	0	28	0	0	0	9	19	28
8		SAN JORGE	11	17	0	28	20	0	0	1	0	7	0	28	0	0	0	7	21	28
9		TECULUTÁN	33	37	0	70	26	1	1	6	14	21	1	70	0	0	0	39	31	70
10		USUMATLÁN	20	38	0	58	21	2	2	8	14	11	0	58	0	0	0	24	34	58
11		ZACAPA	98	159	8	265	145	3	3	26	41	39	8	265	0	0	0	84	181	265



**RENAP**

Licda. Jennifer Patricia Balcárcel de León  
Gestor de Registro Central de las Personas |  
Registro Central de las Personas  
Sede Central, Guatemala, Guatemala



**RENAP**

Lic. Rafael Arturo Andrade Barillas  
Jefe de Registro Civil de las Personas  
Registro Central de las Personas  
Sede Central, RENAP, Guatemala, Guatemala



**RENAP**

Caren Orfilia Guzmán Sagastum  
Registrador Central de las Personas  
Registro Central de las Personas  
Sede Central, RENAP, Guatemala

Firma y sello de la máxima autoridad de la dependencia

# **ANEXO V**

**REGISTRO CENTRAL DE LAS PERSONAS  
SEGUIMIENTO TEMÁTICO INSTITUCIONAL 2021  
INSCRIPCIONES DE NACIMIENTO REALIZADAS  
MES REPORTADO: JULIO**

Población beneficiada

D	M	Departamento / municipio	Sexo				Edad												Total
			Mujeres	Hombres	No definido	Total	Niñez						Juventud	Adultos	Tercera Edad 61 años en adelante	No definido			
							0	1	2	3	4	5					6 - 13		
<b>República de Guatemala</b>			<b>12,397</b>	<b>12,756</b>	<b>1</b>	<b>25,154</b>	<b>24,745</b>	<b>80</b>	<b>67</b>	<b>39</b>	<b>26</b>	<b>23</b>	<b>86</b>	<b>59</b>	<b>20</b>	<b>9</b>	<b>0</b>	<b>25,154</b>	
1		<b>ALTA VERAPAZ</b>	<b>885</b>	<b>1,039</b>	<b>0</b>	<b>1,924</b>	<b>1,922</b>	<b>1</b>	<b>0</b>	<b>0</b>	<b>0</b>	<b>0</b>	<b>0</b>	<b>0</b>	<b>0</b>	<b>0</b>	<b>0</b>	<b>1,924</b>	
1	1	CHAHAL	10	8	0	18	18	0	0	0	0	0	0	0	0	0	0	18	
2		CHISEC	35	64	0	99	99	0	0	0	0	0	0	0	0	0	0	99	
3		COBÁN	264	306	0	570	569	1	0	0	0	0	0	0	0	0	0	570	
4		FRAY BARTOLOMÉ DE LAS CASAS	128	144	0	272	272	0	0	0	0	0	0	0	0	0	0	272	
5		LANQUÍN	14	17	0	31	31	0	0	0	0	0	0	0	0	0	0	31	
6		PANZÓS	45	47	0	92	92	0	0	0	0	0	0	0	0	0	0	92	
7		RAXRUHÁ	17	19	0	36	36	0	0	0	0	0	0	0	0	0	0	36	
8		SAN CRISTÓBAL VERAPAZ	59	80	0	139	139	0	0	0	0	0	0	0	0	0	0	139	
9		SAN JUAN CHAMELCO	23	34	0	57	57	0	0	0	0	0	0	0	0	0	0	57	
10		SAN MIGUEL TUCURÚ	17	27	0	44	44	0	0	0	0	0	0	0	0	0	0	44	
11		SAN PEDRO CARCHÁ	90	110	0	200	199	0	0	0	0	0	1	0	0	0	0	200	
12		SANTA CATALINA LA TINTA	46	55	0	101	101	0	0	0	0	0	0	0	0	0	0	101	
13		SANTA CRUZ VERAPAZ	21	22	0	43	43	0	0	0	0	0	0	0	0	0	0	43	
14		SANTA MARÍA CAHABÓN	34	38	0	72	72	0	0	0	0	0	0	0	0	0	0	72	
15		SENAHÚ	32	28	0	60	60	0	0	0	0	0	0	0	0	0	0	60	
16		TACTIC	33	25	0	58	58	0	0	0	0	0	0	0	0	0	0	58	
17		TAMAHÚ	17	15	0	32	32	0	0	0	0	0	0	0	0	0	0	32	
2		<b>BAJA VERAPAZ</b>	<b>232</b>	<b>270</b>	<b>0</b>	<b>502</b>	<b>500</b>	<b>0</b>	<b>0</b>	<b>1</b>	<b>0</b>	<b>0</b>	<b>0</b>	<b>0</b>	<b>0</b>	<b>1</b>	<b>0</b>	<b>502</b>	
1		CÚBULCO	22	34	0	56	56	0	0	0	0	0	0	0	0	0	0	56	
2		GRANADOS	9	13	0	22	22	0	0	0	0	0	0	0	0	0	0	22	
3		PURULHÁ	22	38	0	60	60	0	0	0	0	0	0	0	0	0	0	60	
4		RABINAL	21	24	0	45	45	0	0	0	0	0	0	0	0	0	0	45	
5		SALAMÁ	123	123	0	246	244	0	0	1	0	0	0	0	0	1	0	246	
6		SAN JERÓNIMO	10	9	0	19	19	0	0	0	0	0	0	0	0	0	0	19	
7		SAN MIGUEL CHICAJ	22	19	0	41	41	0	0	0	0	0	0	0	0	0	0	41	
8		SANTA CRUZ EL CHOL	3	10	0	13	13	0	0	0	0	0	0	0	0	0	0	13	
3		<b>CHIMALTENANGO</b>	<b>520</b>	<b>534</b>	<b>0</b>	<b>1,054</b>	<b>1,054</b>	<b>0</b>	<b>0</b>	<b>0</b>	<b>0</b>	<b>0</b>	<b>0</b>	<b>0</b>	<b>0</b>	<b>0</b>	<b>0</b>	<b>1,054</b>	
1		ACATENANGO	6	6	0	12	12	0	0	0	0	0	0	0	0	0	0	12	
2		CHIMALTENANGO	219	207	0	426	426	0	0	0	0	0	0	0	0	0	0	426	
3		EL TEJAR	5	13	0	18	18	0	0	0	0	0	0	0	0	0	0	18	
4		PARRAMOS	6	6	0	12	12	0	0	0	0	0	0	0	0	0	0	12	
5		PATZICÍA	20	25	0	45	45	0	0	0	0	0	0	0	0	0	0	45	
6		PATZÚN	39	41	0	80	80	0	0	0	0	0	0	0	0	0	0	80	
7		POCHUTA	1	2	0	3	3	0	0	0	0	0	0	0	0	0	0	3	
8		SAN ANDRÉS ITZAPA	10	11	0	21	21	0	0	0	0	0	0	0	0	0	0	21	
9		SAN JOSE POAQUIL	10	11	0	21	21	0	0	0	0	0	0	0	0	0	0	21	
10		SAN JUAN COMALAPA	21	23	0	44	44	0	0	0	0	0	0	0	0	0	0	44	
11		SAN MARTÍN JILOTEPEQUE	26	33	0	59	59	0	0	0	0	0	0	0	0	0	0	59	
12		SAN PEDRO YEPOCAPA	22	20	0	42	42	0	0	0	0	0	0	0	0	0	0	42	
13		SANTA APOLONIA	22	19	0	41	41	0	0	0	0	0	0	0	0	0	0	41	
14		SANTA CRUZ BALANYÁ	11	4	0	15	15	0	0	0	0	0	0	0	0	0	0	15	
15		TECPÁN GUATEMALA	91	103	0	194	194	0	0	0	0	0	0	0	0	0	0	194	
16		ZARAGOZA	11	10	0	21	21	0	0	0	0	0	0	0	0	0	0	21	
4		<b>CHIQUMULA</b>	<b>381</b>	<b>372</b>	<b>0</b>	<b>753</b>	<b>745</b>	<b>1</b>	<b>0</b>	<b>0</b>	<b>0</b>	<b>1</b>	<b>1</b>	<b>3</b>	<b>0</b>	<b>2</b>	<b>0</b>	<b>753</b>	
1		CAMOTÁN	50	43	0	93	93	0	0	0	0	0	0	0	0	0	0	93	
2		CHIQUMULA	188	189	0	377	376	1	0	0	0	0	0	0	0	0	0	377	
3		CONCEPCIÓN LAS MINAS	6	3	0	9	8	0	0	0	0	0	0	1	0	0	0	9	
4		ESQUIPULAS	22	27	0	49	48	0	0	0	0	0	0	1	0	0	0	49	
5		IPALA	17	17	0	34	29	0	0	0	0	1	1	1	2	0	0	34	
6		JOCOTÁN	39	42	0	81	81	0	0	0	0	0	0	0	0	0	0	81	
7		OLOPA	30	20	0	50	50	0	0	0	0	0	0	0	0	0	0	50	
8		QUEZALTEPEQUE	16	11	0	27	27	0	0	0	0	0	0	0	0	0	0	27	
9		SAN JACINTO	3	9	0	12	12	0	0	0	0	0	0	0	0	0	0	12	
10		SAN JOSÉ LA ARADA	3	4	0	7	7	0	0	0	0	0	0	0	0	0	0	7	
11		SAN JUAN ERMITA	7	7	0	14	14	0	0	0	0	0	0	0	0	0	0	14	
5		<b>EL PROGRESO</b>	<b>134</b>	<b>108</b>	<b>0</b>	<b>242</b>	<b>242</b>	<b>0</b>	<b>0</b>	<b>0</b>	<b>0</b>	<b>0</b>	<b>0</b>	<b>0</b>	<b>0</b>	<b>0</b>	<b>0</b>	<b>242</b>	
1		EL JICARO	2	5	0	7	7	0	0	0	0	0	0	0	0	0	0	7	
2		GUASTATOYA	77	50	0	127	127	0	0	0	0	0	0	0	0	0	0	127	
3		MORAZÁN	2	2	0	4	4	0	0	0	0	0	0	0	0	0	0	4	
4		SAN AGUSTÍN ACASAGUASTLÁN	21	21	0	42	42	0	0	0	0	0	0	0	0	0	0	42	
5		SAN ANTONIO LA PAZ	1	4	0	5	5	0	0	0	0	0	0	0	0	0	0	5	
6		SAN CRISTÓBAL ACASAGUASTLÁN	4	3	0	7	7	0	0	0	0	0	0	0	0	0	0	7	
7		SANARATE	17	17	0	34	34	0	0	0	0	0	0	0	0	0	0	34	
8		SANSARE	10	6	0	16	16	0	0	0	0	0	0	0	0	0	0	16	
6		<b>ESCUINTLA</b>	<b>522</b>	<b>532</b>	<b>0</b>	<b>1,054</b>	<b>1,048</b>	<b>2</b>	<b>0</b>	<b>0</b>	<b>0</b>	<b>0</b>	<b>3</b>	<b>0</b>	<b>1</b>	<b>0</b>	<b>0</b>	<b>1,054</b>	
1		ESCUINTLA	167	144	0	311	306	1	0	0	0	0	3	0	1	0	0	311	
2		GUANAGAZAPA	9	20	0	29	29	0	0	0	0	0	0	0	0	0	0	29	
3		IZTAPA	12	8	0	20	20	0	0	0	0	0	0	0	0	0	0	20	
4		LA DEMOCRACIA	9	9	0	18	18	0	0	0	0	0	0	0	0	0	0	18	
5		LA GOMERA	28	31	0	59	59	0	0	0	0	0	0	0	0	0	0	59	
6		MASAGUA	32	22	0	54	54	0	0	0	0	0	0	0	0	0	0	54	
7		NUEVA CONCEPCIÓN	59	61	0	120	120	0	0	0	0	0	0	0	0	0	0	120	
8		PALÍN	20	20	0	40	40	0	0	0	0	0	0	0	0	0	0	40	
9		PUERTO SAN JOSÉ	34	42	0	76	76	0	0	0	0	0	0	0	0	0	0	76	
10		SAN VICENTE PACAYA	13	20	0	33	33	0	0	0	0	0	0	0	0	0	0	33	
11		SANTA L																	

**REGISTRO CENTRAL DE LAS PERSONAS  
SEGUIMIENTO TEMÁTICO INSTITUCIONAL 2021  
INSCRIPCIONES DE NACIMIENTO REALIZADAS  
MES REPORTADO: JULIO**

Población beneficiada

D	M	Departamento / municipio	Sexo				Edad											Total
			Mujeres	Hombres	No definido	Total	Niñez						Juventud 14 - 30	Adultos 31 - 60	Tercera Edad 61 años en adelante	No definido		
							0	1	2	3	4	5					6 - 13	
7		<b>GUATEMALA</b>	<b>2,224</b>	<b>2,287</b>	<b>1</b>	<b>4,512</b>	<b>4,162</b>	<b>73</b>	<b>63</b>	<b>38</b>	<b>25</b>	<b>20</b>	<b>74</b>	<b>48</b>	<b>7</b>	<b>2</b>	<b>0</b>	<b>4,512</b>
	1	AMATITLÁN	128	136	0	264	264	0	0	0	0	0	0	0	0	0	0	264
	2	CHINAUTLA	36	45	0	81	81	0	0	0	0	0	0	0	0	0	0	81
	3	CHUARRANCHO	15	16	0	31	31	0	0	0	0	0	0	0	0	0	0	31
	4	FRAJANES	18	27	0	45	45	0	0	0	0	0	0	0	0	0	0	45
	5	GUATEMALA	1,336	1,385	1	2,722	2,388	70	61	36	25	19	72	42	7	2	0	2,722
	6	MIXCO	94	86	0	180	167	3	1	2	0	0	2	5	0	0	0	180
	7	PALENCIA	39	43	0	82	82	0	0	0	0	0	0	0	0	0	0	82
	8	SAN JOSÉ DEL GOLFO	3	3	0	6	6	0	0	0	0	0	0	0	0	0	0	6
	9	SAN JOSÉ PINULA	55	65	0	120	120	0	0	0	0	0	0	0	0	0	0	120
	10	SAN JUAN SACATEPÉQUEZ	150	127	0	277	277	0	0	0	0	0	0	0	0	0	0	277
	11	SAN MIGUEL PETAPA	67	61	0	128	127	0	0	0	0	0	0	1	0	0	0	128
	12	SAN PEDRO AYAMPUC	16	20	0	36	36	0	0	0	0	0	0	0	0	0	0	36
	13	SAN PEDRO SACATEPÉQUEZ	34	47	0	81	81	0	0	0	0	0	0	0	0	0	0	81
	14	SAN RAYMUNDO	32	19	0	51	51	0	0	0	0	0	0	0	0	0	0	51
	15	SANTA CATARINA PINULA	17	12	0	29	29	0	0	0	0	0	0	0	0	0	0	29
	16	VILLA CANALES	58	63	0	121	121	0	0	0	0	0	0	0	0	0	0	121
	17	VILLA NUEVA	126	132	0	258	256	0	1	0	0	1	0	0	0	0	0	258
8		<b>HUEHUETENANGO</b>	<b>1,212</b>	<b>1,200</b>	<b>0</b>	<b>2,412</b>	<b>2,407</b>	<b>0</b>	<b>0</b>	<b>0</b>	<b>0</b>	<b>0</b>	<b>2</b>	<b>0</b>	<b>3</b>	<b>0</b>	<b>0</b>	<b>2,412</b>
	1	AGUACATÁN	47	48	0	95	95	0	0	0	0	0	0	0	0	0	0	95
	2	CHIANTLA	71	78	0	149	149	0	0	0	0	0	0	0	0	0	0	149
	3	COLOTENANGO	46	47	0	93	93	0	0	0	0	0	0	0	0	0	0	93
	4	CONCEPCIÓN HUISTA	19	17	0	36	36	0	0	0	0	0	0	0	0	0	0	36
	5	CUILCO	60	54	0	114	114	0	0	0	0	0	0	0	0	0	0	114
	6	HUEHUETENANGO	113	101	0	214	212	0	0	0	0	0	1	0	1	0	0	214
	7	JACALTENANGO	40	39	0	79	79	0	0	0	0	0	0	0	0	0	0	79
	8	LA DEMOCRACIA	58	53	0	111	111	0	0	0	0	0	0	0	0	0	0	111
	9	LA LIBERTAD	54	39	0	93	93	0	0	0	0	0	0	0	0	0	0	93
	10	MALACATANCITO	16	18	0	34	34	0	0	0	0	0	0	0	0	0	0	34
	11	NENTÓN	40	51	0	91	91	0	0	0	0	0	0	0	0	0	0	91
	12	PETATÁN	3	5	0	8	8	0	0	0	0	0	0	0	0	0	0	8
	13	SAN ANTONIO HUISTA	18	11	0	29	29	0	0	0	0	0	0	0	0	0	0	29
	14	SAN GASPAR IXCHIL	14	11	0	25	25	0	0	0	0	0	0	0	0	0	0	25
	15	SAN ILDEFONSO IXTAHUACÁN	73	75	0	148	148	0	0	0	0	0	0	0	0	0	0	148
	16	SAN JUAN ATITÁN	27	41	0	68	68	0	0	0	0	0	0	0	0	0	0	68
	17	SAN JUAN IXCOY	47	29	0	76	76	0	0	0	0	0	0	0	0	0	0	76
	18	SAN MATEO IXTAÁN	55	53	0	108	108	0	0	0	0	0	0	0	0	0	0	108
	19	SAN MIGUEL ACATÁN	42	40	0	82	80	0	0	0	0	0	0	0	2	0	0	82
	20	SAN PEDRO NECTA	41	37	0	78	78	0	0	0	0	0	0	0	0	0	0	78
	21	SAN PEDRO SOLOMA	20	22	0	42	41	0	0	0	0	0	1	0	0	0	0	42
	22	SAN RAFAEL LA INDEPENDENCIA	18	23	0	41	41	0	0	0	0	0	0	0	0	0	0	41
	23	SAN RAFAEL PETZAL	10	13	0	23	23	0	0	0	0	0	0	0	0	0	0	23
	24	SAN SEBASTIÁN COATÁN	11	28	0	39	39	0	0	0	0	0	0	0	0	0	0	39
	25	SAN SEBASTIÁN HUEHUETENANGO	36	30	0	66	66	0	0	0	0	0	0	0	0	0	0	66
	26	SANTA ANA HUISTA	3	3	0	6	6	0	0	0	0	0	0	0	0	0	0	6
	27	SANTA BÁRBARA	55	52	0	107	107	0	0	0	0	0	0	0	0	0	0	107
	28	SANTA CRUZ BARILLAS	79	65	0	144	144	0	0	0	0	0	0	0	0	0	0	144
	29	SANTA EULALIA	37	37	0	74	74	0	0	0	0	0	0	0	0	0	0	74
	30	SANTIAGO CHIMALTENANGO	10	16	0	26	26	0	0	0	0	0	16	0	0	0	0	26
	31	TECTITÁN	11	10	0	21	21	0	0	0	0	0	0	0	0	0	0	21
	32	TODOS SANTOS CUCHUMATÁN	30	40	0	70	70	0	0	0	0	0	0	0	0	0	0	70
	33	UNIÓN CANTINIL	8	14	0	22	22	0	0	0	0	0	0	0	0	0	0	22
9		<b>IZABAL</b>	<b>235</b>	<b>275</b>	<b>0</b>	<b>510</b>	<b>508</b>	<b>1</b>	<b>0</b>	<b>0</b>	<b>0</b>	<b>0</b>	<b>0</b>	<b>0</b>	<b>1</b>	<b>0</b>	<b>0</b>	<b>510</b>
	1	EL ESTOR	19	19	0	38	38	0	0	0	0	0	0	0	0	0	0	38
	2	LIVINGSTON	35	35	0	70	70	0	0	0	0	0	0	0	0	0	0	70
	3	LOS AMATES	23	37	0	60	60	0	0	0	0	0	0	0	0	0	0	60
	4	MORALES	46	56	0	102	102	0	0	0	0	0	0	0	0	0	0	102
	5	PUERTO BARRIOS	112	128	0	240	238	1	0	0	0	0	0	0	1	0	0	240
10		<b>JALAPA</b>	<b>357</b>	<b>335</b>	<b>0</b>	<b>692</b>	<b>691</b>	<b>0</b>	<b>0</b>	<b>0</b>	<b>0</b>	<b>0</b>	<b>1</b>	<b>0</b>	<b>0</b>	<b>0</b>	<b>0</b>	<b>692</b>
	1	JALAPA	270	241	0	511	510	0	0	0	0	0	1	0	0	0	0	511
	2	MATAQUESCUINTLA	25	27	0	52	52	0	0	0	0	0	0	0	0	0	0	52
	3	MONJAS	12	12	0	24	24	0	0	0	0	0	0	0	0	0	0	24
	4	SAN CARLOS ALZATATE	11	19	0	30	30	0	0	0	0	0	0	0	0	0	0	30
	5	SAN LUIS JILOTEPEQUE	11	13	0	24	24	0	0	0	0	0	0	0	0	0	0	24
	6	SAN MANUEL CHAPARRÓN	2	2	0	4	4	0	0	0	0	0	0	0	0	0	0	4
	7	SAN PEDRO PINULA	26	21	0	47	47	0	0	0	0	0	0	0	0	0	0	47
11		<b>JUTIAPA</b>	<b>387</b>	<b>416</b>	<b>0</b>	<b>803</b>	<b>796</b>	<b>0</b>	<b>0</b>	<b>0</b>	<b>0</b>	<b>0</b>	<b>3</b>	<b>2</b>	<b>2</b>	<b>0</b>	<b>0</b>	<b>803</b>
	1	AGUA BLANCA	10	12	0	22	22	0	0	0	0	0	0	0	0	0	0	22
	2	ASUNCIÓN MITA	24	29	0	53	53	0	0	0	0	0	0	0	0	0	0	53
	3	ATESCATEMPA	4	11	0	15	14	0	0	0	0	0	0	0	1	0	0	15
	4	COMAPA	15	23	0	38	38	0	0	0	0	0	0	0	0	0	0	38
	5	CONGUACO	19	16	0	35	35	0	0	0	0	0	0	0	0	0	0	35
	6	EL ADELANTO	5	8	0	13	9	0	0	0	0	0	0	2	1	1	0	13
	7	EL PROGRESO	16	12	0	28	28	0	0	0	0	0	0	0	0	0	0	28
	8	JALPATAGUA	16	12	0	28	28	0	0	0	0	0	0	0	0	0	0	28
	9	JEREZ	1	5	0	6	5	0	0	0	0	0	0	1	0	0	0	6
	10	JUTIAPA	200	208	0	408	408	0	0	0	0	0	0	0	0	0	0	408
	11	MOYUTA	32	31	0	63												

**REGISTRO CENTRAL DE LAS PERSONAS**  
**SEGUIMIENTO TEMÁTICO INSTITUCIONAL 2021**  
**INSCRIPCIONES DE NACIMIENTO REALIZADAS**  
**MES REPORTADO: JULIO**

D	M	Departamento / municipio	Sexo				Población beneficiada											Total
			Mujeres	Hombres	No definido	Total	Niñez						Juventud 14 - 30	Adultos 31 - 60	Tercera Edad 61 años en adelante	No definido		
							0	1	2	3	4	5					6 - 13	
<b>12</b>		<b>PETEN</b>	<b>413</b>	<b>461</b>	<b>0</b>	<b>874</b>	<b>865</b>	<b>0</b>	<b>0</b>	<b>0</b>	<b>0</b>	<b>1</b>	<b>3</b>	<b>4</b>	<b>1</b>	<b>0</b>	<b>0</b>	<b>874</b>
1		DOLORES	24	18	0	42	40	0	0	0	0	1	1	0	0	0	0	42
2		EL CHAL	8	9	0	17	16	0	0	0	0	0	0	0	1	0	0	17
3		FLORES	23	16	0	39	39	0	0	0	0	0	0	0	0	0	0	39
4		LA LIBERTAD	55	57	0	112	112	0	0	0	0	0	0	0	0	0	0	112
5		LAS CRUCES	17	22	0	39	39	0	0	0	0	0	0	0	0	0	0	39
6		MELCHOR DE MENCOS	16	33	0	49	48	0	0	0	0	0	1	0	0	0	0	49
7		POPTÚN	26	43	0	69	65	0	0	0	0	0	1	3	0	0	0	69
8		SAN ANDRÉS	12	11	0	23	23	0	0	0	0	0	0	0	0	0	0	23
9		SAN BENITO	78	88	0	166	165	0	0	0	0	0	1	0	0	0	0	166
10		SAN FRANCISCO	14	13	0	27	27	0	0	0	0	0	0	0	0	0	0	27
11		SAN JOSÉ	4	3	0	7	7	0	0	0	0	0	0	0	0	0	0	7
12		SAN LUIS	46	46	0	92	92	0	0	0	0	0	0	0	0	0	0	92
13		SANTA ANA	12	7	0	19	19	0	0	0	0	0	0	0	0	0	0	19
14		SAYAXCHE	78	95	0	173	173	0	0	0	0	0	0	0	0	0	0	173
<b>13</b>		<b>QUETZALTENANGO</b>	<b>696</b>	<b>675</b>	<b>0</b>	<b>1,371</b>	<b>1,367</b>	<b>0</b>	<b>0</b>	<b>0</b>	<b>0</b>	<b>0</b>	<b>0</b>	<b>1</b>	<b>3</b>	<b>0</b>	<b>0</b>	<b>1,371</b>
1		ALMOLONGA	11	13	0	24	24	0	0	0	0	0	0	0	0	0	0	24
2		CABRICÁN	24	15	0	39	39	0	0	0	0	0	0	0	0	0	0	39
3		CAJOLÁ	18	15	0	33	33	0	0	0	0	0	0	0	0	0	0	33
4		CANTEL	27	27	0	54	54	0	0	0	0	0	0	0	0	0	0	54
5		COATEPEQUE	203	177	0	380	380	0	0	0	0	0	0	0	0	0	0	380
6		COLOMBA	17	12	0	29	29	0	0	0	0	0	0	0	0	0	0	29
7		CONCEPCIÓN CHIQUIRICHAPA	13	14	0	27	27	0	0	0	0	0	0	0	0	0	0	27
8		EL PALMAR	16	10	0	26	26	0	0	0	0	0	0	0	0	0	0	26
9		FLORES COSTA CUCA	7	10	0	17	16	0	0	0	0	0	0	1	0	0	0	17
10		GÉNOVA	18	23	0	41	41	0	0	0	0	0	0	0	0	0	0	41
11		HUITÁN	12	10	0	22	22	0	0	0	0	0	0	0	0	0	0	22
12		LA ESPERANZA	13	21	0	34	33	0	0	0	0	0	0	1	0	0	0	34
13		OLINTEPEQUE	13	11	0	24	24	0	0	0	0	0	0	0	0	0	0	24
14		OSTUNCALCO	17	8	0	25	25	0	0	0	0	0	0	0	0	0	0	25
15		PALESTINA DE LOS ALTOS	24	16	0	40	40	0	0	0	0	0	0	0	0	0	0	40
16		QUETZALTENANGO	171	199	0	370	370	0	0	0	0	0	0	0	0	0	0	370
17		SALCAJÁ	9	10	0	19	19	0	0	0	0	0	0	0	0	0	0	19
18		SAN CARLOS SJA	16	21	0	37	37	0	0	0	0	0	0	0	0	0	0	37
19		SAN FRANCISCO LA UNIÓN	5	7	0	12	12	0	0	0	0	0	0	0	0	0	0	12
20		SAN MARTÍN SACATEPÉQUEZ	39	28	0	67	67	0	0	0	0	0	0	0	0	0	0	67
21		SAN MATEO	1	4	0	5	5	0	0	0	0	0	0	0	0	0	0	5
22		SAN MIGUEL SIGÜILÁ	8	4	0	12	12	0	0	0	0	0	0	0	0	0	0	12
23		SIBILIA	5	5	0	10	10	0	0	0	0	0	0	0	0	0	0	10
24		ZUNIL	9	15	0	24	22	0	0	0	0	0	0	0	2	0	0	24
<b>14</b>		<b>QUICHÉ</b>	<b>991</b>	<b>988</b>	<b>0</b>	<b>1,979</b>	<b>1,977</b>	<b>1</b>	<b>0</b>	<b>0</b>	<b>0</b>	<b>0</b>	<b>0</b>	<b>0</b>	<b>1</b>	<b>0</b>	<b>0</b>	<b>1,979</b>
1		CANILLA	10	14	0	24	24	0	0	0	0	0	0	0	0	0	0	24
2		CHAJUL	39	55	0	94	94	0	0	0	0	0	0	0	0	0	0	94
3		CHICAMÁN	31	23	0	54	54	0	0	0	0	0	0	0	0	0	0	54
4		CHICHÉ	13	18	0	31	30	0	0	0	0	0	0	0	1	0	0	31
5		CHICHICASTENANGO	142	132	0	274	274	0	0	0	0	0	0	0	0	0	0	274
6		CHINIQUE	23	21	0	44	44	0	0	0	0	0	0	0	0	0	0	44
7		CUNÉN	39	37	0	76	76	0	0	0	0	0	0	0	0	0	0	76
8		IXCÁN	102	100	0	202	202	0	0	0	0	0	0	0	0	0	0	202
9		JOYABAJ	128	113	0	241	241	0	0	0	0	0	0	0	0	0	0	241
10		NEBAJ	32	44	0	76	76	0	0	0	0	0	0	0	0	0	0	76
11		PACHALUM	9	11	0	20	20	0	0	0	0	0	0	0	0	0	0	20
12		PATZITE	15	25	0	40	40	0	0	0	0	0	0	0	0	0	0	40
13		SACAPULAS	53	43	0	96	96	0	0	0	0	0	0	0	0	0	0	96
14		SAN ANDRÉS SAJACABAJÁ	44	32	0	76	76	0	0	0	0	0	0	0	0	0	0	76
15		SAN ANTONIO ILOTENANGO	15	13	0	28	28	0	0	0	0	0	0	0	0	0	0	28
16		SAN BARTOLOMÉ JOCOTENANGO	19	17	0	36	36	0	0	0	0	0	0	0	0	0	0	36
17		SAN JUAN COTZAL	25	36	0	61	61	0	0	0	0	0	0	0	0	0	0	61
18		SAN PEDRO JOCOPILAS	37	33	0	70	70	0	0	0	0	0	0	0	0	0	0	70
19		SANTA CRUZ DEL QUICHÉ	95	100	0	195	194	1	0	0	0	0	0	0	0	0	0	195
20		USPANTÁN	84	79	0	163	163	0	0	0	0	0	0	0	0	0	0	163
21		ZACUALPA	36	42	0	78	78	0	0	0	0	0	0	0	0	0	0	78
<b>15</b>		<b>RETALHULEU</b>	<b>304</b>	<b>279</b>	<b>0</b>	<b>583</b>	<b>580</b>	<b>0</b>	<b>1</b>	<b>0</b>	<b>1</b>	<b>0</b>	<b>1</b>	<b>0</b>	<b>0</b>	<b>0</b>	<b>0</b>	<b>583</b>
1		CHAMPERICO	29	18	0	47	47	0	0	0	0	0	0	0	0	0	0	47
2		EL ASINTAL	20	21	0	41	41	0	0	0	0	0	0	0	0	0	0	41
3		NUEVO SAN CARLOS	28	13	0	41	41	0	0	0	0	0	0	0	0	0	0	41
4		RETALHULEU	142	152	0	294	291	0	1	0	1	0	1	0	0	0	0	294
5		SAN ANDRÉS VILLA SECA	31	38	0	69	69	0	0	0	0	0	0	0	0	0	0	69
6		SAN FELIPE RETALHULEU	12	13	0	25	25	0	0	0	0	0	0	0	0	0	0	25
7		SAN MARTÍN ZAPOTITLÁN	11	10	0	21	21	0	0	0	0	0	0	0	0	0	0	21
8		SAN SEBASTIÁN	24	7	0	31	31	0	0	0	0	0	0	0	0	0	0	31
9		SANTA CRUZ MULUÁ	7	7	0	14	14	0	0	0	0	0	0	0	0	0	0	14

*[Handwritten signatures and initials in blue ink]*

**REGISTRO CENTRAL DE LAS PERSONAS  
SEGUIMIENTO TEMÁTICO INSTITUCIONAL 2021  
INSCRIPCIONES DE NACIMIENTO REALIZADAS  
MES REPORTADO: JULIO**


Población beneficiada

D	M	Departamento / municipio	Sexo				Edad											Total		
			Mujeres	Hombres	No definido	Total	Niñez						Juventud 14 - 30	Adultos 31 - 60	Tercera Edad 61 años en adelante	No definido				
							0	1	2	3	4	5					6 - 13			
16		<b>SACATEPÉQUEZ</b>	<b>259</b>	<b>274</b>	<b>0</b>	<b>533</b>	<b>532</b>	<b>0</b>	<b>1</b>	<b>0</b>	<b>0</b>	<b>0</b>	<b>0</b>	<b>0</b>	<b>0</b>	<b>0</b>	<b>0</b>	<b>0</b>	<b>0</b>	<b>533</b>
	1	ANTIGUA GUATEMALA	97	88	0	185	184	0	1	0	0	0	0	0	0	0	0	0	0	185
	2	CIUDAD VIEJA	13	16	0	29	29	0	0	0	0	0	0	0	0	0	0	0	0	29
	3	JOCOTENANGO	6	7	0	13	13	0	0	0	0	0	0	0	0	0	0	0	0	13
	4	MAGDALENA MILPAS ALTAS	10	9	0	19	19	0	0	0	0	0	0	0	0	0	0	0	0	19
	5	PASTORES	8	15	0	23	23	0	0	0	0	0	0	0	0	0	0	0	0	23
	6	SAN ANTONIO AGUAS CALIENTES	2	4	0	6	6	0	0	0	0	0	0	0	0	0	0	0	0	6
	7	SAN BARTOLOMÉ MILPAS ALTAS	4	3	0	7	7	0	0	0	0	0	0	0	0	0	0	0	0	7
	8	SAN JUAN ALOTENANGO	15	17	0	32	32	0	0	0	0	0	0	0	0	0	0	0	0	32
	9	SAN LUCAS SACATEPÉQUEZ	13	18	0	31	31	0	0	0	0	0	0	0	0	0	0	0	0	31
	10	SAN MIGUEL DUEÑAS	7	7	0	14	14	0	0	0	0	0	0	0	0	0	0	0	0	14
	11	SANTA CATARINA BARAHONA	6	7	0	13	13	0	0	0	0	0	0	0	0	0	0	0	0	13
	12	SANTA LUCÍA MILPAS ALTAS	11	12	0	23	23	0	0	0	0	0	0	0	0	0	0	0	0	23
	13	SANTA MARÍA DE JESÚS	13	14	0	27	27	0	0	0	0	0	0	0	0	0	0	0	0	27
	14	SANTIAGO SACATEPÉQUEZ	22	23	0	45	45	0	0	0	0	0	0	0	0	0	0	0	0	45
	15	SANTO DOMINGO XENACOJ	8	12	0	20	20	0	0	0	0	0	0	0	0	0	0	0	0	20
	16	SUMPANGO	24	22	0	46	46	0	0	0	0	0	0	0	0	0	0	0	0	46
17		<b>SAN MARCOS</b>	<b>892</b>	<b>913</b>	<b>0</b>	<b>1,805</b>	<b>1,803</b>	<b>0</b>	<b>1</b>	<b>0</b>	<b>0</b>	<b>1</b>	<b>0</b>	<b>0</b>	<b>0</b>	<b>0</b>	<b>0</b>	<b>0</b>	<b>0</b>	<b>1,805</b>
	1	AYUTLA	8	7	0	15	15	0	0	0	0	0	0	0	0	0	0	0	0	15
	2	CATARINA	16	21	0	37	35	0	1	0	0	1	0	0	0	0	0	0	0	37
	3	COMITANCILLO	75	78	0	153	153	0	0	0	0	0	0	0	0	0	0	0	0	153
	4	CONCEPCIÓN TUTUAPA	42	49	0	91	91	0	0	0	0	0	0	0	0	0	0	0	0	91
	5	EL QUETZAL	6	7	0	13	13	0	0	0	0	0	0	0	0	0	0	0	0	13
	6	EL TUMBADOR	14	18	0	32	32	0	0	0	0	0	0	0	0	0	0	0	0	32
	7	ESQUIPULAS PALO GORDO	7	13	0	20	20	0	0	0	0	0	0	0	0	0	0	0	0	20
	8	IXCHIGUÁN	21	17	0	38	38	0	0	0	0	0	0	0	0	0	0	0	0	38
	9	LA BLANCA	23	22	0	45	45	0	0	0	0	0	0	0	0	0	0	0	0	45
	10	LA REFORMA	10	6	0	16	16	0	0	0	0	0	0	0	0	0	0	0	0	16
	11	MALACATÁN	153	152	0	305	305	0	0	0	0	0	0	0	0	0	0	0	0	305
	12	NUEVO PROGRESO	17	18	0	35	35	0	0	0	0	0	0	0	0	0	0	0	0	35
	13	OCOS	7	6	0	13	13	0	0	0	0	0	0	0	0	0	0	0	0	13
	14	PAJAPITA	22	27	0	49	49	0	0	0	0	0	0	0	0	0	0	0	0	49
	15	RÍO BLANCO	3	5	0	8	8	0	0	0	0	0	0	0	0	0	0	0	0	8
	16	SAN ANTONIO SACATEPÉQUEZ	6	4	0	10	10	0	0	0	0	0	0	0	0	0	0	0	0	10
	17	SAN CRISTÓBAL CUCHO	11	10	0	21	21	0	0	0	0	0	0	0	0	0	0	0	0	21
	18	SAN JOSÉ EL RODEO	10	10	0	20	20	0	0	0	0	0	0	0	0	0	0	0	0	20
	19	SAN JOSÉ OJETENAM	6	20	0	26	26	0	0	0	0	0	0	0	0	0	0	0	0	26
	20	SAN LORENZO	6	15	0	21	21	0	0	0	0	0	0	0	0	0	0	0	0	21
	21	SAN MARCOS	145	160	0	305	305	0	0	0	0	0	0	0	0	0	0	0	0	305
	22	SAN MIGUEL IXTAHUACÁN	50	40	0	90	90	0	0	0	0	0	0	0	0	0	0	0	0	90
	23	SAN PABLO	17	18	0	35	35	0	0	0	0	0	0	0	0	0	0	0	0	35
	24	SAN PEDRO SACATEPÉQUEZ	54	44	0	98	98	0	0	0	0	0	0	0	0	0	0	0	0	98
	25	SAN RAFAEL PIE DE LA CUESTA	11	11	0	22	22	0	0	0	0	0	0	0	0	0	0	0	0	22
	26	SIBINAL	8	7	0	15	15	0	0	0	0	0	0	0	0	0	0	0	0	15
	27	SIPACAPA	28	27	0	55	55	0	0	0	0	0	0	0	0	0	0	0	0	55
	28	TACANÁ	56	48	0	104	104	0	0	0	0	0	0	0	0	0	0	0	0	104
	29	TAJUMULCO	30	23	0	53	53	0	0	0	0	0	0	0	0	0	0	0	0	53
	30	TEJUTLA	30	30	0	60	60	0	0	0	0	0	0	0	0	0	0	0	0	60
18		<b>SANTA ROSA</b>	<b>365</b>	<b>392</b>	<b>0</b>	<b>757</b>	<b>756</b>	<b>0</b>	<b>0</b>	<b>0</b>	<b>0</b>	<b>0</b>	<b>0</b>	<b>0</b>	<b>1</b>	<b>0</b>	<b>0</b>	<b>0</b>	<b>0</b>	<b>757</b>
	1	BARBERENA	20	30	0	50	50	0	0	0	0	0	0	0	0	0	0	0	0	50
	2	CASILLAS	5	2	0	7	7	0	0	0	0	0	0	0	0	0	0	0	0	7
	3	CHIQUMULILLA	23	32	0	55	54	0	0	0	0	0	0	0	1	0	0	0	0	55
	4	CUILAPA	236	238	0	474	474	0	0	0	0	0	0	0	0	0	0	0	0	474
	5	GUAZACAPÁN	9	11	0	20	20	0	0	0	0	0	0	0	0	0	0	0	0	20
	6	NUEVA SANTA ROSA	6	13	0	19	19	0	0	0	0	0	0	0	0	0	0	0	0	19
	7	ORATORIO	8	6	0	14	14	0	0	0	0	0	0	0	0	0	0	0	0	14
	8	PUEBLO NUEVO VIÑAS	8	5	0	13	13	0	0	0	0	0	0	0	0	0	0	0	0	13
	9	SAN JUAN TECUACO	10	7	0	17	17	0	0	0	0	0	0	0	0	0	0	0	0	17
	10	SAN RAFAEL LAS FLORES	0	9	0	9	9	0	0	0	0	0	0	0	0	0	0	0	0	9
	11	SANTA CRUZ NARANJO	5	5	0	10	10	0	0	0	0	0	0	0	0	0	0	0	0	10
	12	SANTA MARÍA IXHUATÁN	8	10	0	18	18	0	0	0	0	0	0	0	0	0	0	0	0	18
	13	SANTA ROSA DE LIMA	9	8	0	17	17	0	0	0	0	0	0	0	0	0	0	0	0	17
	14	TAXISCO	18	16	0	34	34	0	0	0	0	0	0	0	0	0	0	0	0	34
19		<b>SOLOLÁ</b>	<b>350</b>	<b>338</b>	<b>0</b>	<b>688</b>	<b>687</b>	<b>0</b>	<b>1</b>	<b>0</b>	<b>0</b>	<b>0</b>	<b>0</b>	<b>0</b>	<b>0</b>	<b>0</b>	<b>0</b>	<b>0</b>	<b>0</b>	<b>688</b>
	1	CONCEPCIÓN	4	4	0	8	8	0	0	0	0	0	0	0	0	0	0	0	0	8
	2	NAHUALÁ	44	57	0	101	101	0	0	0	0	0	0	0	0	0	0	0	0	101
	3	PANAJACHEL	5	11	0	16	16	0	0	0	0	0	0	0	0	0	0	0	0	16
	4	SAN ANDRÉS SEMETABAJ	9	7	0	16	16	0	0	0	0	0	0	0	0	0	0	0	0	16
	5	SAN ANTONIO PALOPO	7	6	0	13	13	0	0	0	0	0	0	0	0	0	0	0	0	13
	6	SAN JOSÉ CHACAYÁ	1	3	0	4	4	0	0	0	0	0	0	0	0	0	0	0	0	4
	7	SAN JUAN LA LAGUNA	11	5	0	16	16	0	0	0	0	0	0	0	0	0	0	0	0	16
	8	SAN LUCAS TOLIMÁN	22	8	0	30	30	0	0											



**REGISTRO CENTRAL DE LAS PERSONAS  
SEGUIMIENTO TEMÁTICO INSTITUCIONAL 2021  
INSCRIPCIONES DE NACIMIENTO REALIZADAS  
MES REPORTADO: JULIO**

D	M	Departamento / municipio	Sexo				Población beneficiada											Total		
			Mujeres	Hombres	No definido	Total	Niñez						Juventud	Adultos	Tercera Edad	No definido				
							0	1	2	3	4	5	6 - 13	14 - 30	31 - 60		61 años en adelante			
20		<b>SUCHITEPEQUEZ</b>	<b>425</b>	<b>477</b>	<b>0</b>	<b>902</b>	<b>902</b>	<b>0</b>	<b>0</b>	<b>0</b>	<b>0</b>	<b>0</b>	<b>0</b>	<b>0</b>	<b>0</b>	<b>0</b>	<b>0</b>	<b>0</b>	<b>0</b>	<b>902</b>
	1	CHICACAO	44	48	0	92	92	0	0	0	0	0	0	0	0	0	0	0	0	92
	2	CUYOTENANGO	14	21	0	35	35	0	0	0	0	0	0	0	0	0	0	0	0	35
	3	MAZATENANGO	126	137	0	263	263	0	0	0	0	0	0	0	0	0	0	0	0	263
	4	PATULUL	19	34	0	53	53	0	0	0	0	0	0	0	0	0	0	0	0	53
	5	PUEBLO NUEVO	6	7	0	13	13	0	0	0	0	0	0	0	0	0	0	0	0	13
	6	RÍO BRAVO	18	28	0	46	46	0	0	0	0	0	0	0	0	0	0	0	0	46
	7	SAMAYAC	19	13	0	32	32	0	0	0	0	0	0	0	0	0	0	0	0	32
	8	SAN ANTONIO SUCHITEPEQUEZ	47	41	0	88	88	0	0	0	0	0	0	0	0	0	0	0	0	88
	9	SAN BERNARDINO	7	12	0	19	19	0	0	0	0	0	0	0	0	0	0	0	0	19
	10	SAN FRANCISCO ZAPOTITLÁN	12	11	0	23	23	0	0	0	0	0	0	0	0	0	0	0	0	23
	11	SAN GABRIEL	5	6	0	11	11	0	0	0	0	0	0	0	0	0	0	0	0	11
	12	SAN JOSÉ EL ÍDOLO	4	5	0	9	9	0	0	0	0	0	0	0	0	0	0	0	0	9
	13	SAN JOSÉ LA MÁQUINA	23	23	0	46	46	0	0	0	0	0	0	0	0	0	0	0	0	46
	14	SAN JUAN BAUTISTA	3	7	0	10	10	0	0	0	0	0	0	0	0	0	0	0	0	10
	15	SAN LORENZO	3	9	0	12	12	0	0	0	0	0	0	0	0	0	0	0	0	12
	16	SAN MIGUEL PANÁN	8	10	0	18	18	0	0	0	0	0	0	0	0	0	0	0	0	18
	17	SAN PABLO JOCOPILAS	14	11	0	25	25	0	0	0	0	0	0	0	0	0	0	0	0	25
	18	SANTA BÁRBARA	12	8	0	20	20	0	0	0	0	0	0	0	0	0	0	0	0	20
	19	SANTO DOMINGO SUCHITEPEQUEZ	23	22	0	45	45	0	0	0	0	0	0	0	0	0	0	0	0	45
	20	SANTO TOMÁS LA UNIÓN	11	13	0	24	24	0	0	0	0	0	0	0	0	0	0	0	0	24
	21	ZUNILITO	7	11	0	18	18	0	0	0	0	0	0	0	0	0	0	0	0	18
21		<b>TOTONICAPÁN</b>	<b>444</b>	<b>403</b>	<b>0</b>	<b>847</b>	<b>847</b>	<b>0</b>	<b>0</b>	<b>0</b>	<b>0</b>	<b>0</b>	<b>0</b>	<b>0</b>	<b>0</b>	<b>0</b>	<b>0</b>	<b>0</b>	<b>0</b>	<b>847</b>
	1	MOMOSTENANGO	80	94	0	174	174	0	0	0	0	0	0	0	0	0	0	0	0	174
	2	SAN ANDRÉS XECUL	25	15	0	40	40	0	0	0	0	0	0	0	0	0	0	0	0	40
	3	SAN BARTOLO	11	10	0	21	21	0	0	0	0	0	0	0	0	0	0	0	0	21
	4	SAN CRISTÓBAL TOTONICAPÁN	21	11	0	32	32	0	0	0	0	0	0	0	0	0	0	0	0	32
	5	SAN FRANCISCO EL ALTO	39	27	0	66	66	0	0	0	0	0	0	0	0	0	0	0	0	66
	6	SANTA LUCÍA LA REFORMA	26	31	0	57	57	0	0	0	0	0	0	0	0	0	0	0	0	57
	7	SANTA MARÍA CHIQUIMULA	37	34	0	71	71	0	0	0	0	0	0	0	0	0	0	0	0	71
	8	TOTONICAPÁN	205	181	0	386	386	0	0	0	0	0	0	0	0	0	0	0	0	386
22		<b>ZACAPA</b>	<b>169</b>	<b>188</b>	<b>0</b>	<b>357</b>	<b>354</b>	<b>1</b>	<b>0</b>	<b>0</b>	<b>0</b>	<b>0</b>	<b>0</b>	<b>0</b>	<b>1</b>	<b>1</b>	<b>0</b>	<b>0</b>	<b>0</b>	<b>357</b>
	1	CABAÑAS	11	4	0	15	15	0	0	0	0	0	0	0	0	0	0	0	0	15
	2	ESTANZUELA	12	6	0	18	17	0	0	0	0	0	0	0	0	1	0	0	0	18
	3	GUALÁN	25	26	0	51	51	0	0	0	0	0	0	0	0	0	0	0	0	51
	4	HUITÉ	4	7	0	11	11	0	0	0	0	0	0	0	0	0	0	0	0	11
	5	LA UNIÓN	18	26	0	44	44	0	0	0	0	0	0	0	0	0	0	0	0	44
	6	RÍO HONDO	16	16	0	32	32	0	0	0	0	0	0	0	0	0	0	0	0	32
	7	SAN DIEGO	4	11	0	15	15	0	0	0	0	0	0	0	0	0	0	0	0	15
	8	SAN JORGE	6	11	0	17	17	0	0	0	0	0	0	0	0	0	0	0	0	17
	9	TECULUTÁN	10	10	0	20	20	0	0	0	0	0	0	0	0	0	0	0	0	20
	10	USUMATLÁN	7	12	0	19	18	0	0	0	0	0	0	0	1	0	0	0	0	19
	11	ZACAPA	56	59	0	115	114	1	0	0	0	0	0	0	0	0	0	0	0	115

  
**Licda. Jennifer Patricia Balcárcel de León**  
 Gestor de Registro Central de las Personas I  
 Registro Central de las Personas  
 Sede Central, Guatemala, Guatemala

**1**  
  
**Lic. Rafael Andrés Andrade Barillas**  
 Jefe de Registro Civil de las Personas  
 Registro Central de las Personas  
 Sede Central, RENAP, Guatemala, Guatemala

Firma y sello de la máxima autoridad de la dependencia

**1**  
  
**Caren Orilla Guzmán Sagasturno**  
 Registrador Central de las Personas  
 Registro Central de las Personas  
 Sede Central, RENAP, Guatemala, Guatemala

# **ANEXO VI**

**REGISTRO CENTRAL DE LAS PERSONAS**  
**SEGUIMIENTO TEMÁTICO INSTITUCIONAL 2021**  
**INSCRIPCIONES EXTEMPORÁNEAS DE NACIMIENTO REALIZADAS**  
**MES REPORTADO: JULIO**

D	M	Departamento / municipio	Sexo				Población beneficiada											Total
			Mujeres	Hombres	No definido	Total	Niñez							Juventud 14 a 30 años	Adultos 31 a 60 años	Tercera Edad 61 años en adelante	No definido	
							0	1	2	3	4	5	6 - 13					
		<b>República de Guatemala</b>	<b>3,724</b>	<b>3,515</b>	<b>0</b>	<b>7,239</b>	<b>4,948</b>	<b>1,228</b>	<b>238</b>	<b>189</b>	<b>116</b>	<b>119</b>	<b>182</b>	<b>136</b>	<b>37</b>	<b>46</b>	<b>0</b>	<b>7,239</b>
1		<b>ALTA VERAPAZ</b>	<b>509</b>	<b>481</b>	<b>0</b>	<b>990</b>	<b>775</b>	<b>137</b>	<b>22</b>	<b>14</b>	<b>6</b>	<b>7</b>	<b>16</b>	<b>7</b>	<b>2</b>	<b>4</b>	<b>0</b>	<b>990</b>
	1	CHAHAL	10	7	0	17	16	0	0	1	0	0	0	0	0	0	0	17
	2	CHISEC	41	47	0	88	71	8	2	2	0	1	2	2	0	0	0	88
	3	COBÁN	66	58	0	124	86	18	4	2	2	3	6	3	0	0	0	124
	4	FRAY BARTOLOMÉ DE LAS CASAS	43	30	0	73	59	9	0	1	0	2	0	1	1	0	0	73
	5	LANQUÍN	11	8	0	19	12	3	1	1	1	0	0	1	0	0	0	19
	6	PANZÓS	47	50	0	97	75	19	0	1	0	0	2	0	0	0	0	97
	7	RAXRUHÁ	15	10	0	25	22	3	0	0	0	0	0	0	0	0	0	25
	8	SAN CRISTÓBAL VERAPAZ	11	14	0	25	24	0	0	0	0	0	1	0	0	0	0	25
	9	SAN JUAN CHAMELCO	18	17	0	35	29	5	1	0	0	0	0	0	0	0	0	35
	10	SAN MIGUEL TUCURÚ	25	21	0	46	39	4	2	1	0	0	0	0	0	0	0	46
	11	SAN PEDRO CARCHÁ	106	100	0	206	148	43	5	4	1	1	3	0	0	1	0	206
	12	SANTA CATALINA LA TINTA	24	23	0	47	42	4	1	0	0	0	0	0	0	0	0	47
	13	SANTA CRUZ VERAPAZ	8	12	0	20	18	1	1	0	0	0	0	0	0	0	0	20
	14	SANTA MARÍA CAHABÓN	34	36	0	70	55	9	1	2	0	0	0	0	0	3	0	70
	15	SENAHÚ	35	32	0	67	52	9	4	0	0	0	2	0	0	0	0	67
	16	TACTIC	11	11	0	22	18	2	0	0	1	0	1	0	0	0	0	22
	17	TAMAHÚ	4	5	0	9	9	0	0	0	0	0	0	0	0	0	0	9
2		<b>BAJA VERAPAZ</b>	<b>59</b>	<b>49</b>	<b>0</b>	<b>108</b>	<b>86</b>	<b>17</b>	<b>0</b>	<b>1</b>	<b>2</b>	<b>0</b>	<b>1</b>	<b>0</b>	<b>0</b>	<b>1</b>	<b>0</b>	<b>108</b>
	1	CUBULCO	22	15	0	37	32	5	0	0	0	0	0	0	0	0	0	37
	2	GRANADOS	3	3	0	6	3	2	0	1	0	0	0	0	0	0	0	6
	3	PURULHÁ	21	21	0	42	37	3	0	0	1	0	0	0	0	1	0	42
	4	RABINAL	2	0	0	2	2	0	0	0	0	0	0	0	0	0	0	2
	5	SALAMÁ	8	4	0	12	6	4	0	0	1	0	1	0	0	0	0	12
	6	SAN JERÓNIMO	2	4	0	6	4	2	0	0	0	0	0	0	0	0	0	6
	7	SAN MIGUEL CHICAJ	1	1	0	2	2	0	0	0	0	0	0	0	0	0	0	2
	8	SANTA CRUZ EL CHOL	0	1	0	1	0	1	0	0	0	0	0	0	0	0	0	1
3		<b>CHIMALTENANGO</b>	<b>108</b>	<b>93</b>	<b>0</b>	<b>201</b>	<b>157</b>	<b>33</b>	<b>1</b>	<b>1</b>	<b>3</b>	<b>2</b>	<b>2</b>	<b>1</b>	<b>0</b>	<b>0</b>	<b>0</b>	<b>201</b>
	1	ACATENANGO	4	1	0	5	3	1	0	0	0	0	1	0	0	0	0	5
	2	CHIMALTENANGO	14	10	0	24	22	2	0	0	0	0	0	0	0	0	0	24
	3	EL TEJAR	1	1	0	2	2	0	0	0	0	0	0	0	0	0	0	2
	4	PARRAMOS	1	1	0	2	0	1	0	0	0	0	0	1	0	0	0	2
	5	PATZICÍA	8	11	0	19	15	3	0	0	0	0	1	0	0	0	0	19
	6	PATZÚN	10	9	0	19	16	3	0	0	0	0	0	0	0	0	0	19
	7	POCHUTA	1	2	0	3	2	1	0	0	0	0	0	0	0	0	0	3
	8	SAN ANDRÉS ITZAPA	1	0	0	1	1	0	0	0	0	0	0	0	0	0	0	1
	9	SAN JOSE POAQUIL	3	7	0	10	7	2	0	0	0	0	1	0	0	0	0	10
	10	SAN JUAN COMALAPA	6	4	0	10	7	3	0	0	0	0	0	0	0	0	0	10
	11	SAN MARTÍN JILOTEPEQUE	7	11	0	18	17	1	0	0	0	0	0	0	0	0	0	18
	12	SAN PEDRO YEPOCAPA	9	4	0	13	10	3	0	0	0	0	0	0	0	0	0	13
	13	SANTA APOLONIA	7	10	0	17	9	6	0	1	0	0	1	0	0	0	0	17
	14	TECPÁN GUATEMALA	32	21	0	53	42	7	1	0	1	2	0	0	0	0	0	53
	15	ZARAGOZA	4	1	0	5	4	0	0	0	1	0	0	0	0	0	0	5
4		<b>CHIQUMULA</b>	<b>145</b>	<b>133</b>	<b>0</b>	<b>278</b>	<b>198</b>	<b>52</b>	<b>8</b>	<b>3</b>	<b>1</b>	<b>5</b>	<b>9</b>	<b>1</b>	<b>0</b>	<b>1</b>	<b>0</b>	<b>278</b>
	1	CAMOTÁN	18	14	0	32	26	2	3	0	0	0	1	0	0	0	0	32
	2	CHIQUMULA	40	32	0	72	45	12	1	1	0	5	7	1	0	0	0	72
	3	CONCEPCIÓN LAS MINAS	2	0	0	2	2	0	0	0	0	0	0	0	0	0	0	2
	4	ESQUIPULAS	13	15	0	28	21	4	1	1	1	0	0	0	0	0	0	28
	5	IPALA	0	2	0	2	2	0	0	0	0	0	0	0	0	0	0	2
	6	JOCOTÁN	54	56	0	110	80	26	2	1	0	0	1	0	0	0	0	110
	7	OLOPA	14	9	0	23	14	8	1	0	0	0	0	0	0	0	0	23
	8	QUEZALTEPEQUE	2	2	0	4	4	0	0	0	0	0	0	0	0	0	0	4
	9	SAN JACINTO	2	1	0	3	2	0	0	0	0	0	0	0	1	0	0	3
	10	SAN JOSÉ LA ARADA	0	2	0	2	2	0	0	0	0	0	0	0	0	0	0	2
5		<b>EL PROGRESO</b>	<b>12</b>	<b>9</b>	<b>0</b>	<b>21</b>	<b>17</b>	<b>3</b>	<b>0</b>	<b>0</b>	<b>0</b>	<b>0</b>	<b>0</b>	<b>0</b>	<b>1</b>	<b>0</b>	<b>0</b>	<b>21</b>
	1	EL JICARO	1	1	0	2	2	0	0	0	0	0	0	0	0	0	0	2
	2	GUASTATOYA	4	2	0	6	5	1	0	0	0	0	0	0	0	0	0	6
	3	SAN AGUSTÍN ACASAGUASTLÁN	5	4	0	9	7	1	0	0	0	0	0	0	1	0	0	9
	4	SAN ANTONIO LA PAZ	0	1	0	1	1	0	0	0	0	0	0	0	0	0	0	1
	5	SANSARE	2	1	0	3	2	1	0	0	0	0	0	0	0	0	0	3
6		<b>ESCUINTLA</b>	<b>131</b>	<b>127</b>	<b>0</b>	<b>258</b>	<b>169</b>	<b>44</b>	<b>11</b>	<b>10</b>	<b>4</b>	<b>3</b>	<b>12</b>	<b>3</b>	<b>0</b>	<b>2</b>	<b>0</b>	<b>258</b>
	1	ESCUINTLA	40	25	0	65	42	10	4	3	2	1	2	1	0	0	0	65
	2	GUANAGAZAPA	2	6	0	8	7	1	0	0	0	0	0	0	0	0	0	8
	3	ITZAPA	2	4	0	6	6	0	0	0	0	0	0	0	0	0	0	6
	4	LA DEMOCRACIA	2	3	0	5	1	1	0	0	1	2	0	0	0	0	0	5
	5	LA GOMERA	10	11	0	21	12	6	1	1	0	0	0	0	1	0	0	21
	6	MASAGUA	6	12	0	18	12	4	0	1	1	0	0	0	0	0	0	18
	7	NUEVA CONCEPCIÓN	13	12	0	25	18	2	1	0	1	0	2	1	0	0	0	25
	8	PALÍN	2	2	0	4	4	0	0	0	0	0	0	0	0	0	0	4
	9	PUERTO SAN JOSÉ	13	13	0	26	14	7	1	0	0	1	2	0	1	0	0	26
	10	SAN VICENTE PACAYA	3	2	0	5	4	0	0	0	0	1	0	0	0	0	0	5
	11	SANTA LUCÍA COTZUMALGUAPA	18	21	0	39	20	10	3	3	0	0	3	0	0	0	0	39
	12	SIPACATE	5	6	0	11	8	2	0	1	0	0	0	0	0	0	0	11
	13	SIQUINALÁ	4	6	0	10	10	0	0	0	0	0	0	0	0	0	0	10
	14	TIQUISATE	11	4	0	15	11	1	1	1	0	0	0	1	0	0	0	15





**REGISTRO CENTRAL DE LAS PERSONAS**  
**SEGUIMIENTO TEMÁTICO INSTITUCIONAL 2021**  
**INSCRIPCIONES EXTEMPORÁNEAS DE NACIMIENTO REALIZADAS**  
**MES REPORTADO: JULIO**

D	M	Departamento / municipio	Sexo				Población beneficiada											
			Mujeres	Hombres	No definido	Total	Niñez							Juventud 14 a 30 años	Adultos 31 a 60 años	Tercera Edad 61 años en adelante	No definido	Total
							0	1	2	3	4	5	6 - 13					
12		<b>PETEN</b>	<b>151</b>	<b>160</b>	<b>0</b>	<b>311</b>	<b>163</b>	<b>53</b>	<b>12</b>	<b>18</b>	<b>13</b>	<b>16</b>	<b>12</b>	<b>16</b>	<b>5</b>	<b>3</b>	<b>0</b>	<b>311</b>
1		DOLORES	11	7	0	18	8	5	2	1	1	1	0	0	0	0	0	18
2		EL CHAL	0	2	0	2	0	2	0	0	0	0	0	0	0	0	0	2
3		FLORES	10	2	0	12	6	3	3	0	0	0	0	0	0	0	0	12
4		LA LIBERTAD	31	41	0	72	35	8	3	8	3	3	4	2	4	2	0	72
5		LAS CRUCES	11	8	0	19	11	0	0	2	0	3	2	0	1	0	0	19
6		MELCHOR DE MENCOS	5	6	0	11	9	1	0	1	0	0	0	0	0	0	0	11
7		POPTÚN	7	11	0	18	16	1	1	0	0	0	0	0	0	0	0	18
8		SAN ANDRÉS	6	3	0	9	3	3	1	0	1	1	0	0	0	0	0	9
9		SAN BENITO	2	4	0	6	3	2	0	0	0	0	0	1	0	0	0	6
10		SAN FRANCISCO	3	1	0	4	3	0	0	1	0	0	0	0	0	0	0	4
11		SAN JOSÉ	0	1	0	1	1	0	0	0	0	0	0	0	0	0	0	1
12		SAN LUIS	13	19	0	32	22	6	0	0	2	0	2	0	0	0	0	32
13		SANTA ANA	4	3	0	7	2	3	1	1	0	0	0	0	0	0	0	7
14		SAYAXCHE	48	52	0	100	44	19	1	4	6	8	4	13	0	1	0	100
13		<b>QUETZALTENANGO</b>	<b>120</b>	<b>110</b>	<b>0</b>	<b>230</b>	<b>149</b>	<b>42</b>	<b>7</b>	<b>5</b>	<b>1</b>	<b>4</b>	<b>9</b>	<b>1</b>	<b>7</b>	<b>5</b>	<b>0</b>	<b>230</b>
1		ALMOLONGA	1	3	0	4	3	1	0	0	0	0	0	0	0	0	0	4
2		CABRICÁN	1	1	0	2	2	0	0	0	0	0	0	0	0	0	0	2
3		CAJOLÁ	1	0	0	1	1	0	0	0	0	0	0	0	0	0	0	1
4		CANTEL	4	5	0	9	6	2	0	0	0	0	0	0	1	0	0	9
5		COATEPEQUE	34	31	0	65	47	12	1	1	1	1	2	0	0	0	0	65
6		COLOMBA	5	9	0	14	7	4	1	1	0	0	1	0	0	0	0	14
7		EL PALMAR	3	2	0	5	4	0	0	0	0	1	0	0	0	0	0	5
8		FLORES COSTA CUCA	0	4	0	4	0	1	0	0	0	0	0	0	3	0	0	4
9		GÉNOVA	3	2	0	5	4	0	0	0	0	1	0	0	0	0	0	5
10		HUITÁN	2	3	0	5	3	1	0	0	0	0	1	0	0	0	0	5
11		LA ESPERANZA	0	2	0	2	1	1	0	0	0	0	0	0	0	0	0	2
12		OLINTEPEQUE	3	3	0	6	5	1	0	0	0	0	0	0	0	0	0	6
13		OSTUNCALCO	1	0	0	1	1	0	0	0	0	0	0	0	0	0	0	1
14		PALESTINA DE LOS ALTOS	0	3	0	3	3	0	0	0	0	0	0	0	0	0	0	3
15		QUETZALTENANGO	43	24	0	67	35	17	4	3	0	1	5	0	1	1	0	67
16		SALCAJÁ	2	1	0	3	2	1	0	0	0	0	0	0	0	0	0	3
17		SAN CARLOS SIJA	2	2	0	4	4	0	0	0	0	0	0	0	0	0	0	4
18		SAN FRANCISCO LA UNIÓN	2	2	0	4	4	0	0	0	0	0	0	0	0	0	0	4
19		SAN MARTÍN SACATEPÉQUEZ	8	6	0	14	13	0	1	0	0	0	0	0	0	0	0	14
20		SAN MATEO	0	1	0	1	1	0	0	0	0	0	0	0	0	0	0	1
21		SAN MIGUEL SIGÜILÁ	0	1	0	1	1	0	0	0	0	0	0	0	0	0	0	1
22		SIBILIA	0	1	0	1	1	0	0	0	0	0	0	0	0	0	0	1
23		ZUNIL	5	4	0	9	1	1	0	0	0	0	0	1	3	3	0	9
14		<b>QUICHE</b>	<b>391</b>	<b>322</b>	<b>0</b>	<b>713</b>	<b>545</b>	<b>97</b>	<b>19</b>	<b>19</b>	<b>10</b>	<b>6</b>	<b>10</b>	<b>2</b>	<b>0</b>	<b>5</b>	<b>0</b>	<b>713</b>
1		CANILLA	4	2	0	6	4	0	0	0	0	0	1	0	1	0	0	6
2		CHAJUL	5	8	0	13	8	2	0	0	1	0	1	1	0	0	0	13
3		CHICAMÁN	19	18	0	37	29	4	2	1	0	1	0	0	0	0	0	37
4		CHICHÉ	3	4	0	7	6	1	0	0	0	0	0	0	0	0	0	7
5		CHICHICASTENANGO	75	57	0	132	108	19	1	3	1	0	0	0	0	0	0	132
6		CHINIQUE	3	1	0	4	1	3	0	0	0	0	0	0	0	0	0	4
7		CUNÉN	8	13	0	21	16	4	1	0	0	0	0	0	0	0	0	21
8		IXCÁN	60	48	0	108	74	15	3	5	5	2	3	1	0	0	0	108
9		JOYABAJ	21	27	0	48	43	3	2	0	0	0	0	0	0	0	0	48
10		NEBAJ	25	16	0	41	41	0	0	0	0	0	0	0	0	0	0	41
11		PACHALUM	1	2	0	3	2	0	1	0	0	0	0	0	0	0	0	3
12		PATZITE	8	5	0	13	10	2	1	0	0	0	0	0	0	0	0	13
13		SACAPULAS	21	15	0	36	23	8	2	0	0	1	0	0	0	2	0	36
14		SAN ANDRÉS SAJUCABAJÁ	4	7	0	11	7	1	0	1	0	0	1	0	0	1	0	11
15		SAN ANTONIO ILOTENANGO	15	5	0	20	13	4	1	0	0	1	1	0	0	0	0	20
16		SAN BARTOLOMÉ JOCOTENANGO	11	6	0	17	8	4	1	1	1	1	1	0	0	0	0	17
17		SAN JUAN COTZAL	20	12	0	32	28	4	0	0	0	0	0	0	0	0	0	32
18		SAN PEDRO JOCOPILAS	24	16	0	40	27	10	1	1	0	0	1	0	0	0	0	40
19		SANTA CRUZ DEL QUICHÉ	17	13	0	30	21	5	1	2	0	0	1	0	0	0	0	30
20		USPANTÁN	34	39	0	73	59	6	2	3	2	0	0	0	0	1	0	73
21		ZACUALPA	13	8	0	21	17	2	0	2	0	0	0	0	0	0	0	21
15		<b>RETALHULEU</b>	<b>56</b>	<b>38</b>	<b>0</b>	<b>94</b>	<b>63</b>	<b>16</b>	<b>2</b>	<b>4</b>	<b>1</b>	<b>0</b>	<b>3</b>	<b>2</b>	<b>0</b>	<b>0</b>	<b>0</b>	<b>94</b>
1		CHAMPERICO	6	5	0	11	6	1	0	0	0	0	2	0	2	0	0	11
2		EL ASINTAL	2	1	0	3	1	2	0	0	0	0	0	0	0	0	0	3
3		NUEVO SAN CARLOS	6	2	0	8	5	1	0	1	0	0	0	1	0	0	0	8
4		RETALHULEU	20	13	0	33	22	5	0	2	1	0	1	2	0	0	0	33
5		SAN ANDRÉS VILLA SECA	12	10	0	22	15	5	1	1	0	0	0	0	0	0	0	22
6		SAN FELIPE RETALHULEU	3	2	0	5	4	0	1	0	0	0	0	0	0	0	0	5
7		SAN MARTÍN ZAPOTITLÁN	2	1	0	3	3	0	0	0	0	0	0	0	0	0	0	3
8		SAN SEBASTIÁN	3	4	0	7	5	2	0	0	0	0	0	0	0	0	0	7
9		SANTA CRUZ MULUÁ	2	0	0	2	2	0	0	0	0	0	0	0	0	0	0	2




**REGISTRO CENTRAL DE LAS PERSONAS**  
**SEGUIMIENTO TEMÁTICO INSTITUCIONAL 2021**  
**INSCRIPCIONES EXTEMPORÁNEAS DE NACIMIENTO REALIZADAS**  
**MES REPORTADO: JULIO**

D	M	Departamento / municipio	Sexo				Población beneficiada										Total	
			Mujeres	Hombres	No definido	Total	Niñez						Juventud 14 a 30 años	Adultos 31 a 60 años	Tercera Edad 61 años en adelante	No definido		
							0	1	2	3	4	5						6 - 13
16		<b>SACATEPEQUEZ</b>	<b>45</b>	<b>47</b>	<b>0</b>	<b>92</b>	<b>64</b>	<b>18</b>	<b>4</b>	<b>0</b>	<b>3</b>	<b>0</b>	<b>2</b>	<b>0</b>	<b>1</b>	<b>0</b>	<b>0</b>	<b>92</b>
1		ANTIGUA GUATEMALA	12	11	0	23	12	9	1	0	0	0	0	0	1	0	0	23
2		CIUDAD VIEJA	2	2	0	4	4	0	0	0	0	0	0	0	0	0	0	4
3		JOCOTENANGO	2	3	0	5	5	0	0	0	0	0	0	0	0	0	0	5
4		MAGDALENA MILPAS ALTAS	3	4	0	7	6	1	0	0	0	0	0	0	0	0	0	7
5		PASTORES	1	3	0	4	3	1	0	0	0	0	0	0	0	0	0	4
6		SAN ANTONIO AGUAS CALIENTES	1	1	0	2	1	1	0	0	0	0	0	0	0	0	0	2
7		SAN BARTOLOMÉ MILPAS ALTAS	3	0	0	3	3	0	0	0	0	0	0	0	0	0	0	3
8		SAN JUAN ALOTENANGO	2	5	0	7	4	1	1	0	0	0	1	0	0	0	0	7
9		SAN LUCAS SACATEPEQUEZ	4	3	0	7	5	1	0	0	1	0	0	0	0	0	0	7
10		SAN MIGUEL DUEÑAS	1	0	0	1	1	0	0	0	0	0	0	0	0	0	0	1
11		SANTA LUCÍA MILPAS ALTAS	2	3	0	5	5	0	0	0	0	0	0	0	0	0	0	5
12		SANTA MARÍA DE JESÚS	7	3	0	10	8	2	0	0	0	0	0	0	0	0	0	10
13		SANTIAGO SACATEPEQUEZ	3	7	0	10	4	2	2	0	1	0	1	0	0	0	0	10
14		SANTO DOMINGO XENACÓJ	1	2	0	3	2	0	0	0	1	0	0	0	0	0	0	3
15		SUMPANGO	1	0	0	1	1	0	0	0	0	0	0	0	0	0	0	1
17		<b>SAN MARCOS</b>	<b>386</b>	<b>372</b>	<b>0</b>	<b>758</b>	<b>411</b>	<b>119</b>	<b>45</b>	<b>35</b>	<b>23</b>	<b>26</b>	<b>32</b>	<b>58</b>	<b>3</b>	<b>6</b>	<b>0</b>	<b>758</b>
1		AYUTLA	2	1	0	3	3	0	0	0	0	0	0	0	0	0	0	3
2		CATARINA	7	8	0	15	7	3	2	0	1	1	1	0	0	0	0	15
3		COMITANCILLO	13	12	0	25	21	3	1	0	0	0	0	0	0	0	0	25
4		CONCEPCIÓN TUTUJAPA	99	91	0	190	95	41	11	15	6	7	11	3	0	1	0	190
5		EL QUETZAL	2	1	0	3	0	3	0	0	0	0	0	0	0	0	0	3
6		EL TUMBADOR	2	2	0	4	2	2	0	0	0	0	0	0	0	0	0	4
7		ESQUIPULAS PALO GORDO	2	0	0	2	2	0	0	0	0	0	0	0	0	0	0	2
8		IXCHIGUÁN	0	5	0	5	4	0	0	1	0	0	0	0	0	0	0	5
9		LA BLANCA	5	4	0	9	8	1	0	0	0	0	0	0	0	0	0	9
10		LA REFORMA	2	5	0	7	4	2	1	0	0	0	0	0	0	0	0	7
11		MALACATÁN	48	51	0	99	58	15	6	4	5	4	6	0	0	1	0	99
12		NUEVO PROGRESO	4	0	0	4	3	0	0	0	0	1	0	0	0	0	0	4
13		OCOS	2	1	0	3	2	0	0	1	0	0	0	0	0	0	0	3
14		PAJAPITA	6	3	0	9	6	1	1	0	0	1	0	0	0	0	0	9
15		RÍO BLANCO	1	0	0	1	0	0	1	0	0	0	0	0	0	0	0	1
16		SAN ANTONIO SACATEPEQUEZ	1	1	0	2	2	0	0	0	0	0	0	0	0	0	0	2
17		SAN CRISTÓBAL CUCHO	3	2	0	5	4	1	0	0	0	0	0	0	0	0	0	5
18		SAN JOSÉ EL RODEO	3	4	0	7	4	2	1	0	0	0	0	0	0	0	0	7
19		SAN JOSÉ OJETENAM	14	11	0	25	21	2	1	0	0	1	0	0	0	0	0	25
20		SAN LORENZO	2	1	0	3	3	0	0	0	0	0	0	0	0	0	0	3
21		SAN MARCOS	5	7	0	12	8	2	0	0	2	0	0	0	0	0	0	12
22		SAN MIGUEL IXTAHUACÁN	27	19	0	46	30	3	2	2	1	1	3	2	0	2	0	46
23		SAN PABLO	8	17	0	25	20	2	3	0	0	0	0	0	0	0	0	25
24		SAN PEDRO SACATEPEQUEZ	6	9	0	15	11	3	0	1	0	0	0	0	0	0	0	15
25		SAN RAFAEL PIE DE LA CUESTA	4	4	0	8	2	0	0	3	2	0	1	0	0	0	0	8
26		SIBINAL	9	7	0	16	9	5	1	0	0	0	1	0	0	0	0	16
27		SIPACAPA	2	3	0	5	5	0	0	0	0	0	0	0	0	0	0	5
28		TACANÁ	60	70	0	130	30	21	7	6	4	6	3	52	1	0	0	130
29		TAJUMULCO	32	24	0	56	32	3	7	2	2	3	4	1	1	1	0	56
30		TEJUTLA	15	9	0	24	15	4	0	0	0	1	2	0	1	1	0	24
18		<b>SANTA ROSA</b>	<b>30</b>	<b>28</b>	<b>0</b>	<b>58</b>	<b>38</b>	<b>9</b>	<b>2</b>	<b>2</b>	<b>1</b>	<b>2</b>	<b>3</b>	<b>0</b>	<b>0</b>	<b>1</b>	<b>0</b>	<b>58</b>
1		BARBERENA	2	3	0	5	3	1	0	0	0	0	1	0	0	0	0	5
2		CASILLAS	0	1	0	1	1	0	0	0	0	0	0	0	0	0	0	1
3		CHIQUIMULILLA	8	6	0	14	5	2	1	2	1	1	2	0	0	0	0	14
4		CUILAPA	1	3	0	4	4	0	0	0	0	0	0	0	0	0	0	4
5		GUAZACAPÁN	1	0	0	1	0	1	0	0	0	0	0	0	0	0	0	1
6		NUEVA SANTA ROSA	0	1	0	1	1	0	0	0	0	0	0	0	0	0	0	1
7		ORATORIO	2	2	0	4	4	0	0	0	0	0	0	0	0	0	0	4
8		PUEBLO NUEVO VIÑAS	3	1	0	4	3	0	0	0	0	0	0	0	1	0	0	4
9		SAN JUAN TECUACO	1	0	0	1	0	1	0	0	0	0	0	0	0	0	0	1
10		SAN RAFAEL LAS FLORES	1	1	0	2	1	1	0	0	0	0	0	0	0	0	0	2
11		SANTA CRUZ NARANJO	3	0	0	3	3	0	0	0	0	0	0	0	0	0	0	3
12		SANTA MARÍA IXHUATÁN	1	3	0	4	2	0	1	0	0	1	0	0	0	0	0	4
13		SANTA ROSA DE LIMA	2	1	0	3	3	0	0	0	0	0	0	0	0	0	0	3
14		TAXISCO	5	6	0	11	8	3	0	0	0	0	0	0	0	0	0	11
19		<b>SOLOLÁ</b>	<b>61</b>	<b>77</b>	<b>0</b>	<b>138</b>	<b>115</b>	<b>15</b>	<b>3</b>	<b>1</b>	<b>1</b>	<b>2</b>	<b>1</b>	<b>0</b>	<b>0</b>	<b>0</b>	<b>0</b>	<b>138</b>
1		NAHUALÁ	8	12	0	20	16	1	1	0	0	1	1	0	0	0	0	20
2		PANAJACHEL	1	4	0	5	4	0	1	0	0	0	0	0	0	0	0	5
3		SAN ANDRÉS SEMETABAJ	2	0	0	2	2	0	0	0	0	0	0	0	0	0	0	2
4		SAN ANTONIO PALOPO	1	1	0	2	2	0	0	0	0	0	0	0	0	0	0	2
5		SAN JOSÉ CHACAYÁ	2	0	0	2	1	1	0	0	0	0	0	0	0	0	0	2
6		SAN JUAN LA LAGUNA	2	2	0	4	4	0	0	0	0	0	0	0	0	0	0	4
7		SAN LUCAS TOLIMÁN	5	5	0	10	10	0	0	0	0	0	0	0	0	0	0	10
8		SAN PABLO LA LAGUNA	2	4	0	6	5	1	0	0	0	0	0	0	0	0	0	6
9		SAN PEDRO LA LAGUNA	1	1	0	2	2	0	0	0	0	0	0	0	0	0	0	2
10		SANTA CATARINA IXTAHUACÁN	7	8	0	15	12	3	0	0	0	0	0	0	0	0	0	15
11		SANTA CATARINA PALOPO	3	0	0	3	3	0	0	0	0	0	0	0	0	0	0	3
12		SANTA CLARA LA LAGUNA	1	0	0	1	1	0	0	0	0	0	0	0	0	0	0	1
13		SANTA LUCÍA UTATLÁN	0	4	0	4	3	1	0	0	0	0	0	0	0	0	0	4
14		SANTA MARÍA VISITACIÓN	0	1	0	1	1	0	0	0	0	0	0	0	0	0	0	1
15		SANTIAGO ATITLÁN	3	7	0	10	7	2	0	0	0	1	0	0	0	0	0	10
16		SOLOLÁ	23	28	0	51	42	6	1	1	1	0	0	0	0	0	0	51



**REGISTRO CENTRAL DE LAS PERSONAS**  
**SEGUIMIENTO TEMÁTICO INSTITUCIONAL 2021**  
**INSCRIPCIONES EXTEMPORÁNEAS DE NACIMIENTO REALIZADAS**  
**MES REPORTADO: JULIO**

D	M	Departamento / municipio	Sexo				Población beneficiada											
			Mujeres	Hombres	No definido	Total	Niñez						Juventud 14 a 30 años	Adultos 31 a 60 años	Tercera Edad 61 años en adelante	No definido	Total	
							0	1	2	3	4	5						6 - 13
20		<b>SUCHITEPEQUEZ</b>	<b>135</b>	<b>131</b>	<b>0</b>	<b>266</b>	<b>186</b>	<b>46</b>	<b>6</b>	<b>6</b>	<b>7</b>	<b>3</b>	<b>6</b>	<b>2</b>	<b>1</b>	<b>3</b>	<b>0</b>	<b>266</b>
	1	CHICACAO	16	22	0	38	28	6	1	0	1	0	0	0	1	1	0	38
	2	CUYOTENANGO	9	8	0	17	15	2	0	0	0	0	0	0	0	0	0	17
	3	MAZATENANGO	28	18	0	46	31	9	1	0	3	0	2	0	0	0	0	46
	4	PATULUL	13	12	0	25	17	4	0	1	0	0	3	0	0	0	0	25
	5	PUEBLO NUEVO	2	3	0	5	2	3	0	0	0	0	0	0	0	0	0	5
	6	RÍO BRAVO	6	6	0	12	11	0	0	0	0	1	0	0	0	0	0	12
	7	SAMAYAC	4	2	0	6	4	2	0	0	0	0	0	0	0	0	0	6
	8	SAN ANTONIO SUCHITEPEQUEZ	10	21	0	31	24	2	2	0	2	0	1	0	0	0	0	31
	9	SAN BERNARDINO	1	3	0	4	4	0	0	0	0	0	0	0	0	0	0	4
	10	SAN FRANCISCO ZAPOTITLÁN	4	2	0	6	3	1	1	0	0	1	0	0	0	0	0	6
	11	SAN JOSÉ EL ÍDOLO	1	2	0	3	2	1	0	0	0	0	0	0	0	0	0	3
	12	SAN JOSÉ LA MÁQUINA	17	11	0	28	16	4	0	4	1	1	0	0	0	2	0	28
	13	SAN JUAN BAUTISTA	1	2	0	3	2	1	0	0	0	0	0	0	0	0	0	3
	14	SAN LORENZO	1	3	0	4	4	0	0	0	0	0	0	0	0	0	0	4
	15	SAN MIGUEL PANÁN	2	2	0	4	3	1	0	0	0	0	0	0	0	0	0	4
	16	SAN PABLO JOCOPILAS	7	8	0	15	8	5	0	0	0	0	2	0	0	0	0	15
	17	SANTA BÁRBARA	6	5	0	11	7	3	0	1	0	0	0	0	0	0	0	11
	18	SANTO DOMINGO SUCHITEPEQUEZ	3	1	0	4	3	1	0	0	0	0	0	0	0	0	0	4
	19	SANTO TOMAS LA UNIÓN	2	0	0	2	0	1	1	0	0	0	0	0	0	0	0	2
	20	ZUNILITO	2	0	0	2	2	0	0	0	0	0	0	0	0	0	0	2
21		<b>TONICAPÁN</b>	<b>150</b>	<b>148</b>	<b>0</b>	<b>298</b>	<b>182</b>	<b>49</b>	<b>15</b>	<b>14</b>	<b>10</b>	<b>5</b>	<b>12</b>	<b>8</b>	<b>1</b>	<b>2</b>	<b>0</b>	<b>298</b>
	1	MOMOSTENANGO	44	34	0	78	61	10	3	3	1	0	0	0	0	0	0	78
	2	SAN ANDRÉS XECUL	1	1	0	2	1	1	0	0	0	0	0	0	0	0	0	2
	3	SAN BARTOLO	3	1	0	4	3	0	1	0	0	0	0	0	0	0	0	4
	4	SAN CRISTÓBAL TONICAPÁN	6	7	0	13	7	4	0	0	1	0	0	0	1	0	0	13
	5	SAN FRANCISCO EL ALTO	10	8	0	18	15	3	0	0	0	0	0	0	0	0	0	18
	6	SANTA LUCÍA LA REFORMA	9	12	0	21	10	7	0	2	1	1	0	0	0	0	0	21
	7	SANTA MARÍA CHIQUIMULA	46	56	0	102	35	17	11	7	6	4	12	8	1	1	0	102
	8	TONICAPÁN	31	29	0	60	50	7	0	2	1	0	0	0	0	0	0	60
22		<b>ZACAPA</b>	<b>71</b>	<b>65</b>	<b>0</b>	<b>136</b>	<b>103</b>	<b>21</b>	<b>1</b>	<b>0</b>	<b>2</b>	<b>3</b>	<b>3</b>	<b>1</b>	<b>1</b>	<b>1</b>	<b>0</b>	<b>136</b>
	1	CABAÑAS	6	3	0	9	3	4	0	0	0	0	0	1	0	1	0	9
	2	GUALÁN	18	21	0	39	31	6	1	0	0	1	0	0	0	0	0	39
	3	HUITÉ	4	2	0	6	4	2	0	0	0	0	0	0	0	0	0	6
	4	LA UNIÓN	18	18	0	36	30	4	0	0	0	1	1	0	0	0	0	36
	5	RÍO HONDO	4	2	0	6	5	0	0	0	1	0	0	0	0	0	0	6
	6	SAN DIEGO	1	2	0	3	2	0	0	0	0	0	0	1	0	0	0	3
	7	SAN JORGE	2	0	0	2	2	0	0	0	0	0	0	0	0	0	0	2
	8	TECULUTÁN	4	3	0	7	5	1	0	0	1	0	0	0	0	0	0	7
	9	USUMATLÁN	2	2	0	4	2	0	0	0	0	1	1	0	0	0	0	4
	10	ZACAPA	12	12	0	24	19	4	0	0	0	0	1	0	0	0	0	24

  
**RENAP**  
**Licda. Jennifer Patricia Balcárcel de León**  
 Gestor de Registro Central de las Personas |  
 Registro Central de las Personas  
 Sede Central, Guatemala, Guatemala

  
**RENAP**  
**Lic. Rafael Arturo Andrade Barillas**  
 Jefe de Registro Civil de las Personas  
 Registro Central de las Personas  
 Sede Central, RENAP, Guatemala, Guatemala

  
**RENAP**  
**Caren Orilla Guzmán Sagastume**  
 Registrador Central de las Personas  
 Registro Central de las Personas  
 Sede Central, RENAP, Guatemala, Guatemala

# **ANEXO VII**




**REGISTRO CENTRAL DE LAS PERSONAS**  
**INFORME DE SEGUIMIENTO TEMÁTICO INSTITUCIONAL 2021**  
**DESGLOSE DE INSCRIPCIONES DE HECHOS Y ACTOS REGISTRALES POR TIPO DE EVENTO**  
**MES REPORTADO: JULIO**

No.	Meta	Población beneficiada																					
		Meta			Sexo				Edad										Pueblo				
		Unidad de medida	Meta inicial	Meta vigente	Meta ejecutada	Mujeres	Hombres	No definido	Total	Niñez			Juventud	Adultos	Tercera Edad	No definido	Total	Maya	Xinca	Garífuna	Mestizos/Ladinos	No indican	Total
								0 - 2	3 - 5	6 - 13	14 - 30 años	31 - 60 años	61 años en adelante										
2.1	Inscripciones de hechos y actos registrales realizadas.	Registro	641,851	641,851	56,243	22,794	32,914	535	56,243	33,234	986	803	6,617	6,950	7,109	544	56,243	1,917	20	6	11,597	42,703	56,243
2.1.1	Adopciones	Registro			13	7	6	0	13	1	4	8	0	0	0	13	0	0	0	0	13	0	13
2.1.2	Ausencia	Registro			2	1	1	0	2	0	0	0	0	1	1	2	0	0	0	0	1	1	2
2.1.3	Aviso extemporáneo de matrimonio	Registro			0	0	0	0	0	0	0	0	0	0	0	0	0	0	0	0	0	0	0
2.1.4	Cambio de nombre	Registro			213	103	110	0	213	12	17	24	86	69	5	213	16	0	0	42	155	213	
2.1.5	Cambio de régimen matrimonial	Registro			16	0	16	0	16	0	0	0	2	9	0	16	0	0	0	7	9	16	
2.1.6	Capitulaciones matrimoniales	Registro			54	0	54	0	54	1	0	0	22	25	2	54	1	0	0	30	23	54	
2.1.7	Cese unión de hecho	Registro			9	0	9	0	9	0	0	0	1	5	0	9	0	0	0	4	5	9	
2.1.8	Defunción	Registro			11,119	4,776	6,343	0	11,119	707	51	99	739	3,345	6,158	11,119	486	7	3	6,277	4,346	11,119	
2.1.9	Divorcios	Registro			930	0	930	0	930	3	0	3	164	381	23	930	14	0	0	449	467	930	
2.1.10	Extranjeros domiciliados	Registro			310	152	158	0	310	2	3	12	103	176	14	310	0	0	0	126	184	310	
2.1.11	Guatemalteco de origen	Registro			18	14	4	0	18	0	0	0	2	14	2	18	0	0	0	12	6	18	
2.1.12	Guatemalteco naturalizado	Registro			6	3	3	0	6	0	0	0	3	3	0	6	0	0	0	5	1	6	
2.1.13	Identificación de notoriedad	Registro			156	96	60	0	156	0	0	1	0	16	135	156	2	0	0	66	88	156	
2.1.14	Identificación de persona	Registro			648	407	241	0	648	0	0	6	72	310	259	648	29	1	0	444	174	648	
2.1.15	Inscripción de médico	Registro			0	0	0	0	0	0	0	0	0	0	0	0	0	0	0	0	0	0	
2.1.16	Interdecepciones	Registro			5	3	2	0	5	0	0	0	2	2	1	5	0	0	0	4	1	5	
2.1.17	Matrimonios	Registro			7,519	0	7,519	0	7,519	0	0	0	4,868	2,348	303	7,519	1,308	12	3	3,988	2,208	7,519	
2.1.18	Mortinato	Registro			197	90	107	0	197	197	0	0	0	0	0	197	57	0	0	87	53	197	
2.1.19	Muerte presunta	Registro			2	1	1	0	2	0	0	0	0	1	1	2	0	0	0	1	1	2	
2.1.20	Nacimientos	Registro			32,393	16,121	16,271	1	32,393	31,306	512	268	195	57	55	32,393	2	0	0	0	32,391	32,393	
2.1.21	Negativa de Nacimientos	Registro			384	0	0	384	384	6	1	18	143	107	109	384	0	0	0	0	384	384	
2.1.22	Reconocimiento	Registro			1,961	988	973	0	1,961	998	396	361	193	13	0	1,961	1	0	0	13	1,947	1,961	
2.1.23	Rectificación de partida	Registro			150	0	0	150	150	0	0	0	0	0	0	150	0	0	0	0	150	150	
2.1.24	Reposición de partida de defunción	Registro			0	0	0	0	0	0	0	0	0	0	0	0	0	0	0	0	0	0	
2.1.25	Reposición de partida de guatemalteco de origen	Registro			0	0	0	0	0	0	0	0	0	0	0	0	0	0	0	0	0	0	
2.1.26	Reposición de partida de guatemalteco naturalizado	Registro			0	0	0	0	0	0	0	0	0	0	0	0	0	0	0	0	0	0	
2.1.27	Reposición de partida de libro	Registro			72	29	43	0	72	0	0	0	1	38	33	72	0	0	0	0	72	72	
2.1.28	Reposición de partida de matrimonio	Registro			2	0	2	0	2	0	0	0	0	0	1	2	0	0	0	1	1	2	
2.1.29	Reposición de partida de unión de hecho	Registro			0	0	0	0	0	0	0	0	0	0	0	0	0	0	0	0	0	0	
2.1.30	Reposición de partida de divorcio	Registro			0	0	0	0	0	0	0	0	0	0	0	0	0	0	0	0	0	0	
2.1.31	Reposición de partida de extranjero domiciliado	Registro			0	0	0	0	0	0	0	0	0	0	0	0	0	0	0	0	0	0	
2.1.32	Tútelas	Registro			12	3	9	0	12	1	2	3	6	0	0	12	0	0	0	0	12	12	
2.1.33	Unión de hecho	Registro			52	0	52	0	52	0	0	0	15	30	7	52	1	0	0	40	11	52	

  
**Jennifer Patricia Balcárcel de León**  
Gestor de Registro Central de las Personas I  
Registro Central de las Personas  
Sede Central, Guatemala, Guatemala

  
**Lic. Rafael Arturo Andrade Barillas**  
Jefe de Registro Civil de las Personas  
Registro Central de las Personas  
Sede Central, RENAP, Guatemala, Guatemala

  
**Daren Orfilla Guzmán Sagastume**  
Registrador Central de las Personas  
Registro Central de las Personas  
Sede Central, RENAP, Guatemala, Guatemala

Firma y sello de la máxima autoridad de la dependencia

# **ANEXO VIII**

**REGISTRO CENTRAL DE LAS PERSONAS**  
**CERTIFICACIONES DE HECHOS Y ACTOS REGISTRALES EMITIDAS**  
**DESGLOSE POR PAÍS, DEPARTAMENTO Y MUNICIPIO**  
**AÑO 2021**  
**MES REPORTADO: JULIO**

P	D	M	País/Departamento / municipio	Enero	Febrero	Marzo	Abril	Mayo	Junio	Julio	Agosto	Septiembre	Octubre	Noviembre	Diciembre	Total
			<b>Total general</b>	<b>520.004</b>	<b>543.354</b>	<b>488.815</b>	<b>391.747</b>	<b>395.238</b>	<b>393.647</b>	<b>413.115</b>	<b>0</b>	<b>0</b>	<b>0</b>	<b>0</b>	<b>0</b>	<b>3.145.922</b>
1			<b>ESPAÑA</b>	<b>0</b>	<b>0</b>	<b>0</b>	<b>0</b>	<b>0</b>	<b>0</b>	<b>0</b>	<b>0</b>	<b>0</b>	<b>0</b>	<b>0</b>	<b>0</b>	<b>0</b>
			Madrid, Ajalvir	0	0	0	0	0	0	0	0	0	0	0	0	0
2			<b>ESTADOS UNIDOS DE AMÉRICA</b>	<b>1.896</b>	<b>2.444</b>	<b>3.491</b>	<b>3.528</b>	<b>3.445</b>	<b>4.011</b>	<b>3.593</b>	<b>0</b>	<b>0</b>	<b>0</b>	<b>0</b>	<b>0</b>	<b>22.428</b>
			Atlanta, Georgia	204	168	208	210	282	322	317	0	0	0	0	0	1.711
			Chicago, Illinois	264	319	462	434	430	442	438	0	0	0	0	0	2.789
			Denver, Colorado	69	77	123	132	105	73	77	0	0	0	0	0	656
			Houston, Texas	352	363	522	499	430	490	415	0	0	0	0	0	3.071
			Los Angeles	184	288	311	442	427	541	400	0	0	0	0	0	2.593
			Maryland	258	620	735	640	746	814	810	0	0	0	0	0	4.623
			Miami, Florida	158	265	360	394	279	301	301	0	0	0	0	0	2.084
			New York	249	269	413	414	434	572	436	0	0	0	0	0	2.787
			Phoenix, Arizona	25	112	161	133	130	189	192	0	0	0	0	0	942
			San Bernardino, California	133	163	196	230	202	241	207	0	0	0	0	0	1.372
3			<b>REPÚBLICA DE GUATEMALA</b>	<b>518.108</b>	<b>540.712</b>	<b>485.324</b>	<b>388.219</b>	<b>391.773</b>	<b>389.436</b>	<b>409.522</b>	<b>0</b>	<b>0</b>	<b>0</b>	<b>0</b>	<b>0</b>	<b>3.143.294</b>
1			<b>Alta Verapaz</b>	<b>31.918</b>	<b>37.324</b>	<b>29.342</b>	<b>19.947</b>	<b>20.012</b>	<b>20.244</b>	<b>23.284</b>	<b>0</b>	<b>0</b>	<b>0</b>	<b>0</b>	<b>0</b>	<b>182.113</b>
			Chahal	828	1,205	1,308	794	389	531	488	0	0	0	0	0	5,543
			Chisec	2,491	2,708	2,307	1,821	1,916	1,977	2,745	0	0	0	0	0	15,965
			Cobán	6,710	5,939	5,173	4,359	4,422	3,862	4,099	0	0	0	0	0	34,564
			Fray Bartolomé De Las Casas	2,335	3,089	2,074	1,176	1,372	1,660	2,442	0	0	0	0	0	14,148
			Lanquín	608	1,907	709	344	435	302	483	0	0	0	0	0	4,788
			Parajés	1,149	1,323	889	803	721	741	794	0	0	0	0	0	6,422
			Raxuhá	1,404	1,844	2,073	1,088	1,115	1,334	1,373	0	0	0	0	0	10,031
			San Cristóbal Verapaz	2,352	2,448	1,588	1,568	1,598	1,194	1,437	0	0	0	0	0	12,385
			San Juan Chamelco	2,221	2,453	2,171	1,118	1,152	974	1,209	0	0	0	0	0	11,298
			San Miguel Tucurú	728	998	1,169	513	489	586	612	0	0	0	0	0	5,095
			San Pedro Cochabán	4,198	4,458	3,263	2,267	2,148	2,178	2,317	0	0	0	0	0	20,829
			Santa Catalina La Tinta	1,435	2,367	1,523	927	919	1,097	1,014	0	0	0	0	0	9,282
			Santa Cruz Verapaz	1,361	1,418	1,096	737	911	949	814	0	0	0	0	0	7,286
			Santa María Cahabón	936	1,200	1,011	678	701	639	949	0	0	0	0	0	6,134
			Senahú	1,125	917	1,096	565	534	497	602	0	0	0	0	0	5,336
			Tactic	1,253	1,412	1,120	930	883	767	915	0	0	0	0	0	7,280
			Tamahú	784	1,640	792	279	307	256	949	0	0	0	0	0	5,727
2			<b>Baja Verapaz</b>	<b>12.193</b>	<b>13.382</b>	<b>9.714</b>	<b>8.045</b>	<b>7.342</b>	<b>6.428</b>	<b>7.879</b>	<b>0</b>	<b>0</b>	<b>0</b>	<b>0</b>	<b>0</b>	<b>65.205</b>
			Cubulco	1,557	1,843	1,344	1,192	884	551	842	0	0	0	0	0	8,213
			Granadas	492	552	468	377	347	390	470	0	0	0	0	0	3,096
			Puruliá	948	1,037	887	682	668	620	560	0	0	0	0	0	5,402
			Rabinal	2,272	2,488	1,692	1,454	1,469	1,231	1,334	0	0	0	0	0	11,940
			Salamá	3,942	4,672	3,266	2,883	2,554	2,330	3,027	0	0	0	0	0	22,694
			San Jerónimo	716	719	541	268	269	508	528	0	0	0	0	0	3,549
			San Miguel Chicäl	1,742	1,514	1,026	843	797	755	737	0	0	0	0	0	7,434
			Santa Cruz El Chol	484	557	492	366	354	243	381	0	0	0	0	0	2,877
3			<b>Chimaltenango</b>	<b>23.720</b>	<b>20.950</b>	<b>18.451</b>	<b>15.775</b>	<b>15.774</b>	<b>14.440</b>	<b>15.385</b>	<b>0</b>	<b>0</b>	<b>0</b>	<b>0</b>	<b>0</b>	<b>126.497</b>
			Acatenango	867	703	720	574	721	700	677	0	0	0	0	0	4,962
			Chimaltenango	5,588	4,768	4,429	4,213	3,994	3,975	3,805	0	0	0	0	0	30,972
			El Tejar	960	859	698	548	628	653	618	0	0	0	0	0	4,964
			Paramá	974	762	633	535	607	514	500	0	0	0	0	0	4,525
			Patzún	1,091	1,049	918	702	625	909	604	0	0	0	0	0	5,898
			Pochutá	2,396	2,142	1,747	1,332	1,185	1,141	1,133	0	0	0	0	0	11,076
			Pochutá	377	166	286	268	227	170	278	0	0	0	0	0	1,772
			San Andrés Itzapa	944	842	724	612	608	582	730	0	0	0	0	0	5,042
			San Jose Poaquil	1,477	1,487	837	665	656	645	603	0	0	0	0	0	6,370
			San Juan Comalapa	1,915	1,245	689	832	877	879	595	0	0	0	0	0	7,032
			San Martín Jilotepeque	2,011	1,110	1,948	1,556	1,606	1,546	1,368	0	0	0	0	0	11,145
			San Pedro Yepocapa	1,049	993	976	889	598	777	1,050	0	0	0	0	0	6,332
			Santa Apolonia	843	872	446	437	445	514	405	0	0	0	0	0	3,962
			Santa Cruz Balanyá	401	597	436	357	259	312	281	0	0	0	0	0	2,643
			Tecpán Guatemala	2,160	2,284	1,959	1,752	2,177	2,536	1,922	0	0	0	0	0	14,790
			Zaragoza	667	1,071	805	503	563	587	816	0	0	0	0	0	5,012
4			<b>Chiquimula</b>	<b>13.524</b>	<b>15.350</b>	<b>13.041</b>	<b>9.374</b>	<b>9.935</b>	<b>10.144</b>	<b>10.079</b>	<b>0</b>	<b>0</b>	<b>0</b>	<b>0</b>	<b>0</b>	<b>81.177</b>
			Camotán	1,486	1,807	1,224	779	888	866	980	0	0	0	0	0	8,030
			Chiquimula	3,611	4,198	3,644	2,956	3,155	3,000	2,708	0	0	0	0	0	23,272
			Concepción Las Minas	641	821	642	574	488	461	490	0	0	0	0	0	4,117
			Esquipulas	1,744	1,872	1,651	1,389	1,260	1,453	1,486	0	0	0	0	0	10,855
			Ipala	1,021	1,217	950	690	802	1,117	892	0	0	0	0	0	6,689
			Jocotán	1,204	1,305	1,325	709	1,017	832	891	0	0	0	0	0	7,283
			Olopa	528	913	692	519	653	591	777	0	0	0	0	0	4,873
			Quezaltepeque	1,008	1,025	982	762	672	720	716	0	0	0	0	0	5,885
			San Jacinto	654	755	479	244	346	332	291	0	0	0	0	0	3,101
			San José La Arada	859	667	757	357	162	355	465	0	0	0	0	0	3,422
			San Juan Ermita	498	770	695	395	492	417	383	0	0	0	0	0	3,650
5			<b>El Progreso</b>	<b>7.898</b>	<b>8.791</b>	<b>6.776</b>	<b>5.405</b>	<b>5.643</b>	<b>6.134</b>	<b>4.961</b>	<b>0</b>	<b>0</b>	<b>0</b>	<b>0</b>	<b>0</b>	<b>45.428</b>
			El Jicaro	666	741	411	332	478	511	226	0	0	0	0	0	3,365
			Guastatoya	2,105	2,427	1,959	1,578	1,667	1,851	1,532	0	0	0	0	0	13,119
			Morazán	556	654	392	384	375	361	351	0	0	0	0	0	3,073
			San Agustín Acasagustán	1,261	1,571	1,066	872	968	852	883	0	0	0	0	0	7,473
			San Antonio La Paz	629	719	462	348	297	406	178	0	0	0	0	0	3,039
			San Cristóbal Acasagustán	453	421	310	197	201	300	260	0	0	0	0	0	2,162
			Sanarate	1,670	1,5											

REGISTRO CENTRAL DE LAS PERSONAS  
 CERTIFICACIONES DE HECHOS Y ACTOS REGISTRALES EMITIDAS  
 DESGLOSE POR PAÍS, DEPARTAMENTO Y MUNICIPIO  
 AÑO 2021  
 MES REPORTADO: JULIO

P	D	M	País/Departamento / municipio	Enero	Febrero	Marzo	Abril	Mayo	Junio	Julio	Agosto	Septiembre	Octubre	Noviembre	Diciembre	Total
7			<b>Guatemala</b>	<b>104,516</b>	<b>99,181</b>	<b>94,484</b>	<b>77,273</b>	<b>82,331</b>	<b>79,058</b>	<b>80,740</b>	<b>0</b>	<b>0</b>	<b>0</b>	<b>0</b>	<b>0</b>	<b>619,785</b>
	1		Amatitlán	4,542	4,630	4,391	3,475	3,579	3,615	3,378	0	0	0	0	0	27,107
	2		Chinaulta	3,437	3,740	2,695	2,172	2,454	2,414	2,384	0	0	0	0	0	19,296
	3		Chuarancho	510	588	452	433	355	371	496	0	0	0	0	0	3,205
	4		Frijoles	1,645	1,792	1,559	884	1,040	1,372	703	0	0	0	0	0	8,995
	5		Guatemala	40,140	54,507	55,087	44,838	48,845	47,092	48,487	0	0	0	0	0	358,996
	6		Mico	3,393	3,253	2,850	2,490	2,396	1,288	2,408	0	0	0	0	0	18,078
	7		Palencia	3,331	2,156	1,440	1,033	1,124	1,120	1,340	0	0	0	0	0	11,544
	8		San José Del Golfo	1,042	873	667	646	406	654	690	0	0	0	0	0	4,978
	9		San José Pinula	3,304	2,540	2,555	2,001	2,240	2,032	2,876	0	0	0	0	0	17,570
	10		San Juan Sacatepéquez	4,072	3,906	3,291	2,873	2,897	2,899	3,010	0	0	0	0	0	22,948
	11		San Miguel Petapa	2,779	3,258	2,547	2,279	2,087	2,454	2,224	0	0	0	0	0	17,628
	12		San Pedro Ayampuc	1,020	850	916	557	659	591	673	0	0	0	0	0	5,266
	13		San Pedro Sacatepéquez	1,825	1,490	1,155	1,314	1,284	1,385	1,570	0	0	0	0	0	10,023
	14		San Raymundo	1,865	1,997	1,716	1,619	1,524	1,616	1,528	0	0	0	0	0	11,865
	15		Santa Catarina Pinula	3,224	2,645	3,626	2,214	2,864	2,150	1,439	0	0	0	0	0	18,162
	16		Villa Canales	3,188	2,849	2,497	2,173	2,299	2,291	2,451	0	0	0	0	0	17,748
	17		Villa Nueva	7,697	8,087	7,242	6,272	6,281	5,714	5,083	0	0	0	0	0	46,376
8			<b>Huehuetenango</b>	<b>35,391</b>	<b>40,918</b>	<b>38,573</b>	<b>31,402</b>	<b>32,292</b>	<b>32,194</b>	<b>34,657</b>	<b>0</b>	<b>0</b>	<b>0</b>	<b>0</b>	<b>0</b>	<b>247,427</b>
	1		Ajuacatán	1,690	1,870	1,925	1,549	1,441	1,304	1,494	0	0	0	0	0	11,293
	2		Chiantla	1,427	1,786	1,772	1,302	1,527	1,430	1,700	0	0	0	0	0	10,944
	3		Colotenango	817	882	1,072	735	272	902	1,045	0	0	0	0	0	5,725
	4		Concepción Huista	588	665	596	635	586	621	690	0	0	0	0	0	4,381
	5		Culico	2,085	2,640	2,487	1,731	1,763	1,435	1,467	0	0	0	0	0	13,628
	6		Huehuetenango	3,558	3,725	3,136	2,845	2,900	2,930	3,148	0	0	0	0	0	22,242
	7		Jacaltenango	1,441	1,519	1,161	1,113	1,520	1,923	1,719	0	0	0	0	0	10,396
	8		La Democracia	1,509	2,112	2,130	1,836	1,592	1,722	2,166	0	0	0	0	0	13,067
	9		La Libertad	1,007	1,111	1,417	1,095	1,056	1,140	1,200	0	0	0	0	0	8,026
	10		Malacatán	815	844	682	511	681	567	583	0	0	0	0	0	4,683
	11		Nentón	1,072	1,199	1,243	981	1,003	1,132	1,490	0	0	0	0	0	8,120
	12		Petalán	151	317	165	164	188	129	189	0	0	0	0	0	1,303
	13		San Antonio Huista	559	777	665	691	735	654	1,053	0	0	0	0	0	5,134
	14		San Gaspar Ichil	431	649	551	454	443	408	442	0	0	0	0	0	3,378
	15		San Idefonso Itzahuacán	938	978	1,097	785	845	629	724	0	0	0	0	0	5,996
	16		San Juan Altán	705	1,002	725	777	768	774	959	0	0	0	0	0	5,710
	17		San Juan Ixcay	1,159	1,645	1,512	1,208	1,356	1,119	1,720	0	0	0	0	0	9,719
	18		San Mateo Ixtatán	1,533	1,656	1,857	1,019	1,134	1,262	1,285	0	0	0	0	0	9,746
	19		San Miguel Acatán	1,012	1,433	1,061	721	994	872	1,110	0	0	0	0	0	7,203
	20		San Pedro Necta	1,054	1,144	1,062	776	1,010	820	868	0	0	0	0	0	6,734
	21		San Pedro Soloma	1,746	1,714	1,772	1,497	1,491	1,182	1,244	0	0	0	0	0	10,646
	22		San Rafael La Independencia	656	891	734	683	595	698	1,055	0	0	0	0	0	5,312
	23		San Rafael Petzán	308	445	286	304	283	279	293	0	0	0	0	0	2,198
	24		San Sebastián Coatán	738	857	762	595	596	586	586	0	0	0	0	0	4,720
	25		San Sebastián Huehuetenango	738	891	696	683	727	765	761	0	0	0	0	0	5,261
	26		Santa Ana Huista	526	595	411	305	355	387	361	0	0	0	0	0	2,940
	27		Santa Bárbara	721	888	974	799	680	673	672	0	0	0	0	0	5,407
	28		Santa Cruz Baniles	2,407	2,617	2,531	1,926	2,185	2,335	2,625	0	0	0	0	0	16,626
	29		Santa Eulalia	1,696	1,654	1,696	1,243	1,197	1,138	1,351	0	0	0	0	0	9,975
	30		Sanluis Chimaltenango	359	293	266	241	312	346	363	0	0	0	0	0	2,180
	31		Tectitán	453	638	496	334	482	359	429	0	0	0	0	0	3,191
	32		Todos Santos Cuchumatán	1,002	948	1,000	1,277	888	953	945	0	0	0	0	0	7,013
	33		Unión Canilal	490	513	633	587	687	700	970	0	0	0	0	0	4,530
9			<b>Itzabal</b>	<b>11,743</b>	<b>12,816</b>	<b>12,403</b>	<b>9,010</b>	<b>9,191</b>	<b>9,354</b>	<b>8,789</b>	<b>0</b>	<b>0</b>	<b>0</b>	<b>0</b>	<b>0</b>	<b>73,308</b>
	1		El Estor	1,733	2,037	2,123	1,386	1,117	974	634	0	0	0	0	0	10,004
	2		Livingston	2,547	2,735	2,442	1,665	2,152	2,350	2,374	0	0	0	0	0	16,285
	3		Los Amoltes	1,389	1,602	1,544	1,091	1,057	1,276	943	0	0	0	0	0	8,903
	4		Morales	3,391	3,668	3,459	2,433	2,711	2,577	2,420	0	0	0	0	0	20,859
	5		Puerto Barrios	2,683	2,774	2,815	2,235	2,154	2,179	2,418	0	0	0	0	0	17,258
10			<b>Jalapa</b>	<b>8,355</b>	<b>14,444</b>	<b>11,141</b>	<b>7,791</b>	<b>7,818</b>	<b>8,195</b>	<b>8,355</b>	<b>0</b>	<b>0</b>	<b>0</b>	<b>0</b>	<b>0</b>	<b>64,119</b>
	1		Jalapa	1,348	6,106	4,824	3,671	3,597	3,919	4,174	0	0	0	0	0	27,639
	2		Mataquescuintla	1,380	1,670	1,251	949	856	1,035	1,067	0	0	0	0	0	8,208
	3		Manjás	1,746	1,710	1,443	1,026	1,180	1,056	1,099	0	0	0	0	0	9,460
	4		San Carlos Alzate	1,271	1,631	1,046	513	383	451	527	0	0	0	0	0	5,822
	5		San Luis Jilotepeque	816	1,414	842	563	679	571	698	0	0	0	0	0	5,585
	6		San Manuel Chaparrón	497	506	267	234	302	295	345	0	0	0	0	0	2,446
	7		San Pedro Pinula	1,297	1,425	1,268	835	821	868	445	0	0	0	0	0	6,959
11			<b>Jutiapa</b>	<b>22,144</b>	<b>24,720</b>	<b>18,984</b>	<b>15,720</b>	<b>14,989</b>	<b>14,153</b>	<b>15,944</b>	<b>0</b>	<b>0</b>	<b>0</b>	<b>0</b>	<b>0</b>	<b>126,474</b>
	1		Agua Blanca	871	768	759	759	702	693	671	0	0	0	0	0	5,260
	2		Asunción Mita	2,521	2,355	1,945	1,530	1,402	1,272	1,743	0	0	0	0	0	12,768
	3		Atescatempa	967	1,140	1,010	584	1,016	856	533	0	0	0	0	0	6,106
	4		Comapa	1,034	1,116	841	731	657	706	750	0	0	0	0	0	5,835
	5		Conguaco	644	903	581	477	483	462	476	0	0	0	0	0	4,026
	6		El Adelanto	237	319	196	161	118	79	112	0	0	0	0	0	1,222
	7		El Progreso	1,942	2,010	1,657	1,463	1,295	1,397	1,479	0	0	0	0	0	11,243
	8		Jalpatagua	1,198	1,402	1,350	1,011	1,000	1,115	1,117	0	0	0	0	0	8,193
	9		Jerez	337	497	249	237	187	146	216	0	0	0	0	0	1,869
	10		Jutiapa	6,123	6,786	5,299	4,206	4,078	3,526	4,191	0	0	0	0	0	3

**REGISTRO CENTRAL DE LAS PERSONAS**  
**CERTIFICACIONES DE HECHOS Y ACTOS REGISTRALES EMITIDAS**  
**DESGLOSE POR PAÍS, DEPARTAMENTO Y MUNICIPIO**  
**AÑO 2021**  
**MES REPORTADO: JULIO**

P	D	M	País/Departamento / municipio	Enero	Febrero	Marzo	Abril	Mayo	Junio	Julio	Agosto	Septiembre	Octubre	Noviembre	Diciembre	Total
	13		<b>Quetzaltenango</b>	<b>33,315</b>	<b>35,534</b>	<b>30,230</b>	<b>26,153</b>	<b>27,789</b>	<b>25,099</b>	<b>26,737</b>	<b>0</b>	<b>0</b>	<b>0</b>	<b>0</b>	<b>0</b>	<b>204,859</b>
	1		Almolonga	532	495	505	443	485	438	458	0	0	0	0	0	3,356
	2		Cabricán	1,112	1,227	910	755	776	874	826	0	0	0	0	0	6,480
	3		Cajalá	461	1,198	813	601	646	734	923	0	0	0	0	0	5,376
	4		Cantel	1,400	1,353	1,125	974	935	994	904	0	0	0	0	0	7,685
	5		Coatepeque	4,019	4,531	3,574	2,992	2,085	1,494	2,808	0	0	0	0	0	21,503
	6		Colomba	1,523	1,581	1,252	938	1,006	1,051	1,106	0	0	0	0	0	8,457
	7		Concepción Chiquirichapa	961	1,036	647	786	825	700	982	0	0	0	0	0	5,937
	8		El Palmar	1,260	1,084	720	720	742	705	650	0	0	0	0	0	5,881
	9		Flores Costa Cuca	1,062	1,393	845	887	1,201	1,121	1,037	0	0	0	0	0	7,546
	10		Génova	1,205	1,485	1,207	926	1,503	826	869	0	0	0	0	0	8,021
	11		Huitán	730	961	488	462	442	403	401	0	0	0	0	0	3,887
	12		La Esperanza	1,278	1,288	1,180	1,177	1,148	1,113	828	0	0	0	0	0	8,012
	13		Olintepeque	948	1,069	875	663	832	793	762	0	0	0	0	0	5,942
	14		Ostuncalco	1,988	1,740	1,656	1,355	1,347	1,806	400	0	0	0	0	0	10,292
	15		Palastina De Los Altos	1,066	1,411	1,172	1,040	887	936	1,194	0	0	0	0	0	7,706
	16		Quetzaltenango	7,444	5,795	6,627	6,365	7,503	5,938	6,822	0	0	0	0	0	46,494
	17		Sacajá	1,060	1,160	942	935	991	957	884	0	0	0	0	0	6,929
	18		San Carlos Sija	1,039	1,526	1,285	998	1,217	1,023	1,216	0	0	0	0	0	8,304
	19		San Francisco La Unión	757	738	418	397	411	379	411	0	0	0	0	0	3,511
	20		San Martín Sacatepéquez	555	1,557	1,425	779	801	642	771	0	0	0	0	0	6,530
	21		San Mateo	757	857	689	507	583	678	680	0	0	0	0	0	4,751
	22		San Miguel Sigüalá	845	708	595	374	343	463	724	0	0	0	0	0	4,052
	23		Sibilia	701	736	681	524	527	434	484	0	0	0	0	0	4,087
	24		Zunil	612	607	599	555	553	597	597	0	0	0	0	0	4,120
	14		<b>Quiché</b>	<b>24,890</b>	<b>28,472</b>	<b>27,470</b>	<b>20,443</b>	<b>21,442</b>	<b>21,084</b>	<b>21,171</b>	<b>0</b>	<b>0</b>	<b>0</b>	<b>0</b>	<b>0</b>	<b>165,392</b>
	1		Canilá	480	806	575	546	675	549	488	0	0	0	0	0	4,119
	2		Chajul	1,094	1,048	1,605	993	1,018	1,267	936	0	0	0	0	0	7,981
	3		Chicamán	805	1,049	934	683	823	772	993	0	0	0	0	0	6,059
	4		Chiché	654	542	517	397	503	501	200	0	0	0	0	0	3,314
	5		Chichicastenango	2,126	2,073	1,748	1,700	1,319	1,124	1,662	0	0	0	0	0	11,752
	6		Chiniqué	535	520	461	349	401	343	499	0	0	0	0	0	3,108
	7		Cunén	929	848	953	737	837	791	536	0	0	0	0	0	5,631
	8		Ixcán	2,489	3,667	5,609	2,561	2,107	2,746	2,860	0	0	0	0	0	22,039
	9		Joyabaj	2,448	3,835	2,828	2,138	2,134	2,152	2,070	0	0	0	0	0	17,605
	10		Nebaj	2,128	2,046	2,169	1,765	1,800	1,879	1,613	0	0	0	0	0	13,400
	11		Pochamul	876	951	897	707	722	557	844	0	0	0	0	0	5,554
	12		Patzún	431	828	497	394	427	374	643	0	0	0	0	0	3,594
	13		Sacapulas	1,128	1,187	1,026	863	1,052	781	872	0	0	0	0	0	6,909
	14		San Andrés Sajcabajá	1,035	1,057	922	762	1,123	829	1,013	0	0	0	0	0	6,735
	15		San Antonio Itotenango	428	567	502	457	782	602	161	0	0	0	0	0	3,499
	16		San Bartolomé Jocotenango	324	322	294	175	241	252	236	0	0	0	0	0	1,844
	17		San Juan Cotzal	795	734	613	567	601	318	710	0	0	0	0	0	4,338
	18		San Pedro Jacopilas	458	574	474	533	449	426	431	0	0	0	0	0	3,345
	19		Santa Cruz Del Quiché	2,400	2,740	2,216	1,668	1,415	2,190	1,504	0	0	0	0	0	14,133
	20		Uspantán	2,179	1,905	1,546	1,304	1,939	1,553	1,529	0	0	0	0	0	11,955
	21		Zacujalá	1,148	1,373	1,284	1,144	1,094	1,084	1,351	0	0	0	0	0	8,478
	15		<b>Retalhuleu</b>	<b>13,054</b>	<b>14,435</b>	<b>10,477</b>	<b>9,523</b>	<b>9,375</b>	<b>8,941</b>	<b>9,759</b>	<b>0</b>	<b>0</b>	<b>0</b>	<b>0</b>	<b>0</b>	<b>75,744</b>
	1		Champerico	1,094	1,563	1,007	824	877	834	946	0	0	0	0	0	7,145
	2		El Asintal	1,067	1,087	712	655	685	799	723	0	0	0	0	0	5,728
	3		Nuevo San Carlos	1,728	1,598	1,327	1,043	906	1,058	923	0	0	0	0	0	8,583
	4		Retalhuleu	3,830	4,594	3,664	3,423	3,095	3,102	3,585	0	0	0	0	0	25,293
	5		San Andrés Villa Seca	830	1,876	1,436	1,205	1,237	1,055	1,358	0	0	0	0	0	8,997
	6		San Felipe Retalhuleu	730	689	511	454	355	453	495	0	0	0	0	0	3,687
	7		San Martín Zapotitlán	1,754	1,101	1,162	818	1,038	607	642	0	0	0	0	0	7,122
	8		San Sebastián	1,276	1,287	723	698	719	641	788	0	0	0	0	0	6,132
	9		Santa Cruz Mulujú	745	640	135	403	463	392	299	0	0	0	0	0	3,077
	16		<b>Sacatepéquez</b>	<b>13,776</b>	<b>12,974</b>	<b>10,715</b>	<b>9,890</b>	<b>10,114</b>	<b>12,031</b>	<b>13,102</b>	<b>0</b>	<b>0</b>	<b>0</b>	<b>0</b>	<b>0</b>	<b>82,402</b>
	1		Antigua Guatemala	2,655	2,468	2,023	1,850	2,097	2,062	2,686	0	0	0	0	0	15,841
	2		Ciudad Vieja	1,335	1,226	873	716	649	1,246	895	0	0	0	0	0	6,940
	3		Jocotenango	777	612	544	388	427	506	621	0	0	0	0	0	3,875
	4		Magdalena Milpas Altas	652	595	321	324	402	331	471	0	0	0	0	0	3,096
	5		Pastores	420	388	316	259	337	415	488	0	0	0	0	0	2,623
	6		San Antonio Aguas Calientes	479	344	282	259	263	98	332	0	0	0	0	0	2,057
	7		San Bartolomé Milpas Altas	415	364	340	287	316	300	444	0	0	0	0	0	2,466
	8		San Juan Aitotenango	1,197	1,092	933	890	788	846	896	0	0	0	0	0	6,642
	9		San Lucas Sacatepéquez	1,234	1,067	905	775	952	999	1,765	0	0	0	0	0	7,697
	10		San Miguel Dueñas	594	773	661	622	610	797	657	0	0	0	0	0	4,714
	11		Santa Catarina Barahona	324	642	301	855	461	950	422	0	0	0	0	0	3,955
	12		Santa Lucía Milpas Altas	805	734	890	705	668	708	786	0	0	0	0	0	5,296
	13		Santa María De Jesús	515	541	384	344	420	589	387	0	0	0	0	0	3,180
	14		Santiago Sacatepéquez	895	811	779	555	637	1,017	1,048	0	0	0	0	0	5,742
	15		Santa Domingo Xenacoj	625	474	360	301	420	400	375	0	0	0	0	0	2,955
	16		Sumpango	854	843	803	760	667	767	829	0	0	0	0	0	5,523
	17		<b>San Marcos</b>	<b>42,159</b>	<b>47,270</b>	<b>41,758</b>	<b>33,020</b>	<b>33,475</b>	<b>32,612</b>	<b>37,127</b>	<b>0</b>	<b>0</b>	<b>0</b>	<b>0</b>	<b>0</b>	<b>267,421</b>
	1		Ayulá	3,113	1,661	1,366	1,188	1,370	1,152	365	0	0	0	0	0	10,215
	2		Catación	1,057	1,352	1,100	929	1,266	956	1,328	0	0	0	0	0	7,988
	3		Comitancillo	1,918	2,462	1,965	1,685	1,472	1,569	1,730	0	0	0	0	0	12,801
	4		Concepción Tutuapa	2,196	2,838	2,276	1,825	1,706	1,654	2,333	0	0	0	0	0	14,828
	5		El Quetzal	902	1,001	696	584	643	514	591	0	0	0	0	0	4,931
	6		El Tumbador	913	1,229	1,006	634	672	604	399	0	0	0	0	0	5,457
	7		Esquipulas Palo Gordo	1,069	1,367	1,879	1,284	1,215	1,063	992	0	0	0	0	0	8,869
	8		Ixchiguan	1,054	1,368	1,292	1,153	1,216	1,301	1,421	0	0	0	0	0	8,805
	9		La Blanca	1,432	1,789	1,323	1,002	1,037	969	1,199	0	0	0	0	0	8,751
	10		La Reforma	894	947	741	758	873	717	592	0	0	0	0	0	5,522
	11		Malacatán	3,335	3,152	3,028	2,618	2,829	2,993	3,372	0	0	0	0	0	21,227
	12		Nuevo Progreso	964	1,135	1,008	819	826	598	990	0	0	0	0	0	6,340
	13		Ocos	493	678	542	409	443	407	641	0	0	0	0	0	3,607
	14		Pajopala	1,809	2,288	1,649	1,320	1,682	1,368							

REGISTRO CENTRAL DE LAS PERSONAS  
CERTIFICACIONES DE HECHOS Y ACTOS REGISTRALES EMITIDAS  
DESGLASE POR PAÍS, DEPARTAMENTO Y MUNICIPIO  
AÑO 2021  
MES REPORTADO: JULIO

P	D	M	País/Departamento / municipio	Enero	Febrero	Marzo	Abril	Mayo	Junio	Julio	Agosto	Septiembre	Octubre	Noviembre	Diciembre	Total
18			<b>Santa Rosa</b>	<b>14,594</b>	<b>16,739</b>	<b>13,474</b>	<b>10,030</b>	<b>9,609</b>	<b>10,456</b>	<b>11,825</b>	0	0	0	0	0	<b>87,329</b>
	1		Barberena	1,932	2,462	1,827	1,441	1,524	1,531	1,472	0	0	0	0	0	12,189
	2		Casillas	667	851	808	482	531	650	725	0	0	0	0	0	4,714
	3		Chiquimullá	1,752	2,555	1,929	1,363	917	1,287	1,587	0	0	0	0	0	11,390
	4		Cuilapa	2,732	2,724	2,389	1,893	1,827	1,913	2,246	0	0	0	0	0	15,724
	5		Guazacapán	914	849	614	488	680	463	553	0	0	0	0	0	4,561
	6		Nueva Santa Rosa	1,385	1,723	1,367	1,126	1,012	1,215	1,239	0	0	0	0	0	9,067
	7		Oratorio	763	817	611	548	491	566	762	0	0	0	0	0	4,558
	8		Pueblo Nuevo Vinhas	648	761	670	306	412	372	428	0	0	0	0	0	3,597
	9		San Juan Tecuaco	403	470	437	263	214	278	345	0	0	0	0	0	2,410
	10		San Rafael Las Flores	436	553	487	340	300	323	422	0	0	0	0	0	2,861
	11		Santa Cruz Naranjo	437	568	392	315	272	346	364	0	0	0	0	0	2,694
	12		Santa María Uxatán	665	779	582	388	342	471	441	0	0	0	0	0	3,668
	13		Santa Rosa De Lima	825	850	850	512	541	685	650	0	0	0	0	0	4,913
	14		Taxisco	1,037	977	711	565	546	556	591	0	0	0	0	0	4,983
19			<b>Soledad</b>	<b>11,724</b>	<b>14,417</b>	<b>11,280</b>	<b>9,333</b>	<b>10,005</b>	<b>9,079</b>	<b>8,448</b>	0	0	0	0	0	<b>74,488</b>
	1		Concepción	260	276	168	228	166	188	104	0	0	0	0	0	1,390
	2		Nahualá	1,572	2,005	1,697	1,631	1,039	1,014	994	0	0	0	0	0	9,952
	3		Panajachel	614	692	527	489	922	629	531	0	0	0	0	0	4,404
	4		San Andrés Semetabaj	525	619	462	346	410	700	443	0	0	0	0	0	3,505
	5		San Antonio Patopó	248	300	233	203	253	159	208	0	0	0	0	0	1,604
	6		San José Chocoyó	274	747	253	261	180	255	173	0	0	0	0	0	2,143
	7		San Juan La Laguna	313	544	226	295	207	219	394	0	0	0	0	0	2,198
	8		San Lucas Tolimán	1,300	1,098	956	584	474	473	487	0	0	0	0	0	5,372
	9		San Marcos La Laguna	103	108	155	58	44	105	131	0	0	0	0	0	724
	10		San Pablo La Laguna	128	264	532	147	129	151	199	0	0	0	0	0	1,550
	11		Santa Catarina Atahuacán	472	415	301	332	306	262	319	0	0	0	0	0	2,407
	12		Santa Catarina Palopó	1,064	1,274	1,112	1,032	955	846	826	0	0	0	0	0	7,109
	13		Santa Clara La Laguna	137	197	163	105	137	84	100	0	0	0	0	0	923
	14		Santa Clara La Laguna	458	954	294	321	554	381	335	0	0	0	0	0	3,297
	15		Santa Cruz La Laguna	94	112	141	155	180	140	91	0	0	0	0	0	913
	16		Santa Lucía Utatlán	851	771	536	508	449	431	498	0	0	0	0	0	4,044
	17		Santa María Visitación	132	359	124	73	84	79	91	0	0	0	0	0	942
	18		Santiago Atitlán	741	624	696	545	604	448	478	0	0	0	0	0	4,136
	19		Soledad	2,440	3,258	2,704	2,020	2,892	2,515	2,246	0	0	0	0	0	18,075
20			<b>Suchitepéquez</b>	<b>23,744</b>	<b>26,391</b>	<b>21,049</b>	<b>15,478</b>	<b>15,444</b>	<b>15,729</b>	<b>17,528</b>	0	0	0	0	0	<b>135,345</b>
	1		Chicacao	1,434	1,813	1,378	1,132	1,075	1,057	1,222	0	0	0	0	0	9,111
	2		Cuyotenango	1,034	1,254	976	835	845	683	979	0	0	0	0	0	6,606
	3		Mazatenango	4,162	4,826	4,033	1,829	3,114	3,272	3,529	0	0	0	0	0	24,765
	4		Patulul	1,554	1,415	1,466	826	882	1,000	1,029	0	0	0	0	0	8,172
	5		Pueblo Nuevo	451	493	338	303	302	278	246	0	0	0	0	0	2,411
	6		Río Bravo	789	831	643	488	205	557	774	0	0	0	0	0	4,287
	7		Samayac	1,069	1,584	819	835	654	696	921	0	0	0	0	0	6,578
	8		San Antonio Suchitepéquez	1,444	2,062	1,434	1,178	1,406	1,197	1,276	0	0	0	0	0	10,197
	9		San Bernardino	727	816	633	1,161	544	326	578	0	0	0	0	0	4,785
	10		San Francisco Zapotitlán	1,840	1,682	1,090	830	685	956	780	0	0	0	0	0	7,863
	11		San Gabriel	690	752	487	793	410	448	354	0	0	0	0	0	3,934
	12		San José El Idolo	678	545	455	339	264	426	436	0	0	0	0	0	3,143
	13		San José La Máquina	1,362	1,508	1,263	757	669	830	970	0	0	0	0	0	7,359
	14		San Juan Bautista	838	886	796	484	659	620	640	0	0	0	0	0	4,923
	15		San Lorenzo	647	827	629	451	396	555	441	0	0	0	0	0	3,946
	16		San Miguel Panán	636	531	350	207	371	286	358	0	0	0	0	0	2,739
	17		San Pablo Jocopilas	782	1,126	733	744	819	574	764	0	0	0	0	0	5,542
	18		Santa Bárbara	598	752	661	362	422	389	492	0	0	0	0	0	3,676
	19		Santo Domingo Suchitepéquez	894	986	1,497	1,047	801	743	756	0	0	0	0	0	6,724
	20		Santo Tomás La Unión	826	1,085	1,035	625	649	603	678	0	0	0	0	0	5,501
	21		Zunilito	1,091	617	333	252	272	233	305	0	0	0	0	0	3,103
21			<b>Totonicapán</b>	<b>11,712</b>	<b>12,572</b>	<b>10,458</b>	<b>9,186</b>	<b>8,895</b>	<b>8,487</b>	<b>8,928</b>	0	0	0	0	0	<b>70,238</b>
	1		Momostenango	1,672	2,226	1,737	1,418	1,503	1,515	1,458	0	0	0	0	0	11,529
	2		San Andrés Xecul	1,099	1,298	956	748	717	563	729	0	0	0	0	0	6,110
	3		San Bartolo	676	753	620	445	300	447	561	0	0	0	0	0	3,802
	4		San Cristóbal Totonicapán	1,154	1,308	1,039	1,168	973	998	1,072	0	0	0	0	0	7,712
	5		San Francisco El Alto	1,624	1,573	1,476	1,186	1,383	1,140	1,210	0	0	0	0	0	9,992
	6		Santa Lucía La Reforma	337	342	308	337	302	261	301	0	0	0	0	0	2,188
	7		Santa María Chiquimula	730	975	564	545	548	526	809	0	0	0	0	0	4,697
	8		Totonicapán	4,420	4,097	3,758	3,339	3,169	3,037	2,788	0	0	0	0	0	24,608
22			<b>Zacapa</b>	<b>12,155</b>	<b>13,028</b>	<b>10,181</b>	<b>7,213</b>	<b>7,436</b>	<b>8,361</b>	<b>7,584</b>	0	0	0	0	0	<b>65,940</b>
	1		Cabañas	713	749	613	492	525	793	432	0	0	0	0	0	4,317
	2		Estanzuela	718	753	560	540	569	673	538	0	0	0	0	0	4,351
	3		Guatlán	1,608	2,119	1,645	1,005	1,091	1,380	1,095	0	0	0	0	0	9,943
	4		Huité	353	430	360	200	210	272	363	0	0	0	0	0	2,188
	5		La Unión	1,026	1,183	810	454	494	615	468	0	0	0	0	0	5,050
	6		Río Honda	1,224	965	624	430	495	477	420	0	0	0	0	0	4,635
	7		San Diego	528	568	372	199	306	269	255	0	0	0	0	0	2,697
	8		San Jorge	801	702	630	684	546	580	608	0	0	0	0	0	4,551
	9		Teculután	1,267	1,407	1,148	733	769	686	809	0	0	0	0	0	6,829
	10		Usumatán	712	720	539	322	343	330	347	0	0	0	0	0	3,313
	11		Zacapa	3,205	3,432	2,680	2,144	2,088	2,286	2,251	0	0	0	0	0	18,086

*Jennifer Patricia Balcárcel de León*  
**RENAP**  
Licda. Jennifer Patricia Balcárcel de León  
Gestor de Registro Central de las Personas I  
Registro Central de las Personas  
Sede Central, Guatemala, Guatemala


**1**  
**RENAP**  
Lic. Rafael Andrés Andrade Barillas  
Jefe de Registro Civil de las Personas  
Registro Central de las Personas  
Sede Central, RENAP, Guatemala, Guatemala

**RENAP**  
Caren Ortiza Guzmán Sagastume  
Registrador Central de las Personas  
Registro Central de las Personas  
Sede Central, RENAP, Guatemala, Guatemala

# **ANEXO IX**

**REGISTRO CENTRAL DE LAS PERSONAS**  
**CERTIFICACIONES DE HECHOS Y ACTOS REGISTRALES EMITIDAS EN LA REPÚBLICA DE GUATEMALA Y CONSULADOS**  
**DESGLOSE POR EVENTO AÑO 2021**  
**AÑO 2021**  
**MES REPORTADO: JULIO**

Evento	Enero	Febrero	Marzo	Abril	Mayo	Junio	Julio	Agosto	Septiembre	Octubre	Noviembre	Diciembre	Total
<b>Total general</b>	<b>390,115</b>	<b>520,752</b>	<b>564,203</b>	<b>488,852</b>	<b>395,238</b>	<b>393,647</b>	<b>413,115</b>	<b>0</b>	<b>0</b>	<b>0</b>	<b>0</b>	<b>0</b>	<b>3,165,922</b>
<b>Extranjero</b>													
1 NACIMIENTOS	1,896	2,644	3,491	3,528	3,465	4,011	3,593	0	0	0	0	0	22,628
<b>República de Guatemala</b>													
1 Certificaciones de Inscripción de Nacimiento	316,784	448,843	489,744	407,590	319,142	318,787	336,709	0	0	0	0	0	2,637,599
2 Certificaciones del Documento Personal de Identificación -DPI-	20,322	16,941	20,294	22,954	20,936	20,400	19,211	0	0	0	0	0	141,058
3 Constancia registral	8,166	11,042	9,357	10,086	8,105	6,726	8,051	0	0	0	0	0	61,533
4 Copia Certificada del Asiento de Libro	907	953	894	925	1,007	979	972	0	0	0	0	0	6,637
5 Constancia negativa	842	597	776	979	828	865	798	0	0	0	0	0	5,685
6 Certificaciones de Inscripción de Extranjero Domiciliado	375	275	350	427	469	436	464	0	0	0	0	0	2,796
7 Constancia de negativa de emisión del Documento Personal de Identificación DPI	8	7	4	6	14	11	7	0	0	0	0	0	57
8 Certificación de las demás inscripciones registrales	40,791	39,401	39,266	42,342	41,235	41,416	43,283	0	0	0	0	0	287,734
9 Otros	24	49	27	15	37	16	27	0	0	0	0	0	195



**RENAP**  
 Licda. Jennifer Patricia Balcárcel de León  
 Gestor de Registro Central de las Personas/  
**Registro Central de las Personas**  
 Sede Central, Guatemala, Guatemala



**RENAP**  
 Lic. Rafael Arturo Andrade Barillas  
 Jefe de Registro Civil de las Personas  
**Registro Central de las Personas**  
 Sede Central, RENAP, Guatemala, Guatemala



**RENAP**  
 Carep Orfilia Guzman Sagastume  
 Registrador Central de las Personas  
 Registro Central de las Personas  
 Sede Central, RENAP, Guatemala, Guatemala

Firma y sello del Registrador Central de las Personas






# **ANEXO X**

**REGISTRO CENTRAL DE LAS PERSONAS**  
**CERTIFICACIONES DE HECHOS Y ACTOS REGISTRALES EMITIDAS POR LA VÍA ELECTRÓNICA**  
**DESGLASE POR EVENTO**  
**AÑO 2021**  
**MES REPORTADO: JULIO**

Evento	Enero	Febrero	Marzo	Abril	Mayo	Junio	Julio	Agosto	Septiembre	Octubre	Noviembre	Diciembre	Total
<b>Total general</b>	<b>116.452</b>	<b>105.884</b>	<b>89.796</b>	<b>73.943</b>	<b>73.954</b>	<b>82.016</b>	<b>87.719</b>	<b>0</b>	<b>0</b>	<b>0</b>	<b>0</b>	<b>0</b>	<b>629.764</b>
1 Certificación de Extranjero Domiciliado	38	34	34	27	24	31	37	0	0	0	0	0	225
2 Certificación de la inscripción de Cambio de Nombre que Consta en el SIRECI	12	15	11	12	15	10	17	0	0	0	0	0	92
3 Certificación de la inscripción de Divorcio del Libro digitada en el SIRECI	3	3	1	0	1	2	1	0	0	0	0	0	11
4 Certificación de la inscripción de Divorcio que consta en el SIRECI	109	83	104	109	97	120	110	0	0	0	0	0	732
5 Certificación de la inscripción de Guatemalteco de Origen del Libro digitada en el SIRECI	15	16	29	30	29	30	24	0	0	0	0	0	173
6 Certificación de la inscripción de Guatemalteco de Origen que consta en SIRECI	14	16	23	17	22	16	17	0	0	0	0	0	125
7 Certificación de la inscripción de Guatemalteco Naturalizado del Libro digitado en el SIRECI	21	26	26	29	30	28	25	0	0	0	0	0	185
8 Certificación de la inscripción de Guatemalteco Naturalizado que consta en el SIRECI	3	5	6	7	7	12	5	0	0	0	0	0	45
9 Certificación de la inscripción de Identificación de Persona del Libro Digitado en el SIRECI	0	1	1	0	1	1	0	0	0	0	0	0	4
10 Certificación de la inscripción de Identificación de Persona que Consta en el SIRECI	37	36	32	36	33	46	37	0	0	0	0	0	257
11 Certificación de la inscripción de Reconocimiento que Consta en el SIRECI	4	1	4	6	1	3	7	0	0	0	0	0	26
12 Certificación de la inscripción de Unión de Hecho del Libro Digitada en el SIRECI	0	4	1	1	4	3	2	0	0	0	0	0	15
13 Certificación de la inscripción de Unión de Hecho que Consta en el SIRECI	18	8	22	14	23	19	19	0	0	0	0	0	123
14 Certificación de Matrimonio de Sistema	2.632	2.289	2.537	2.318	2.435	2.935	3.010	0	0	0	0	0	18.156
15 Certificado de Defunción de Sistema	2.924	2.887	2.915	2.808	2.847	2.832	3.484	0	0	0	0	0	20.697
16 Certificado Defunción de Libro	0	0	0	2	1	0	0	0	0	0	0	0	3
17 Certificado de Dpi	1.700	1.563	1.585	2.085	1.407	1.321	1.708	0	0	0	0	0	11.369
18 Certificado de Nacimiento de Libro	78.230	60.895	59.014	50.181	48.864	54.338	57.589	0	0	0	0	0	409.111
19 Certificado de Nacimiento de Sistema	30.137	37.478	22.898	15.795	17.524	19.550	20.972	0	0	0	0	0	164.354
20 Certificado Matrimonio de Libro	179	149	148	141	248	320	287	0	0	0	0	0	1.472
21 Partida de Nacimiento	376	375	405	325	334	388	363	0	0	0	0	0	2.566
22 Certificación de Adopción de Libro	0	0	0	0	1	0	0	0	0	0	0	0	1
23 Certificación de Adopción de Sistema	0	0	0	0	4	1	0	0	0	0	0	0	5
24 Certificación de Cambio de Régimen Matrimonial de Sistema	0	0	0	0	1	1	0	0	0	0	0	0	2
25 Certificación de Capitulaciones Matrimoniales de Sistema	0	0	0	0	1	1	2	0	0	0	0	0	4
26 Certificación de Identificación de Tercero o Notoriedad de Sistema	0	0	0	0	0	5	3	0	0	0	0	0	8
27 Certificación de la inscripción de Cambio de Nombre del Libro Digitada en el SIRECI	0	0	0	0	0	1	0	0	0	0	0	0	1
28 Certificación de Rectificación de Partida de Sistema	0	0	0	0	0	2	0	0	0	0	0	0	2

  
**Licda. Jennifer Patricia Balcázar de León**  
Jefe de Registro Central de las Personas I  
Registro Central de las Personas  
Sede Central, Guatemala, Guatemala

  
**Lic. Rafael Arturo Andrade Barillas**  
Jefe de Registro Central de las Personas  
Registro Central de las Personas  
Sede Central, RENAP, Guatemala, Guatemala

**Firma y sello del Registrador Central de las Personas**  
  
**Caren Ortila Guzmán Sagasturn**  
Registrador Central de las Personas  
Registro Central de las Personas

**REGISTRO CENTRAL DE LAS PERSONAS**

Guatemala, 1 de septiembre de 2021

Oficio No. RCP-P-426-2021

Registro Nacional de las Personas

Licenciado

**Rudy Noé Mazariegos Lemus**

Director de Gestión y Control Interno

Registro Nacional de las Personas -RENAP-

Su Despacho



**RECEBIDO**  
01 SEP 2021

DIRECCIÓN DE GESTIÓN Y CONTROL INTERNO

Licenciado Mazariegos Lemus:

FIRMA: HORA: 15:01

Respetuosamente nos dirigimos a usted en seguimiento al **MEMORÁNDUM DGCI-SPFI-DPP-001-2021**, de fecha 5 de enero del presente año, con asunto **"INFORMES DE EJECUCIÓN DE METAS FÍSICAS INSTITUCIONALES 2021"**, mediante el cual remite la calendarización para la entrega de los informes 2021.

En cumplimiento a lo anterior, nos permitimos remitir los informes de ejecución del mes de **agosto del 2021**, de la siguiente forma:

- Informe de Reprogramación de metas físicas institucionales (**Anexo I**)
- Informe de ejecución mensual de metas físicas institucionales (**Anexo II**)
- Informe de seguimiento temático institucional (**Anexo III**)
- Informe de seguimiento temático institucional de inscripciones de hechos y actos registrales realizadas por departamento y municipio (**Anexo IV**)
- Informe de seguimiento temático institucional de inscripciones de nacimiento realizadas por departamento y municipio (**Anexo V**)
- Informe de seguimiento temático institucional de inscripciones extemporáneas de nacimiento realizadas por departamento y municipio (**Anexo VI**)
- Informe de seguimiento temático institucional por evento de las inscripciones de hechos y actos registrales, en los cuales se registre el pueblo de la población beneficiada (**Anexo VII**)
- Informe de seguimiento temático institucional de certificaciones de hechos y actos registrales emitidas, desglosada por país, departamento y municipio (**Anexo VIII**)
- Informe de seguimiento temático institucional de certificaciones de hechos y actos registrales emitidas en la República de Guatemala y Consulados, desglosada por evento (**Anexo IX**)
- Informe de seguimiento temático institucional de certificaciones de hechos y actos registrales emitidas por la vía electrónica, desglosada por evento (**Anexo X**)

Por lo que se remite el presente para los efectos que se consideren pertinentes.

Sin otro particular, nos suscribimos.

Atentamente

**RENAP**  
Licda. **Patricia Balcázar de León**  
Gestora de Registro Central de las Personas  
Registro Central de las Personas  
Sede Central, Guatemala, Guatemala

**RENAP**  
Lic. **Rafael Arturo Andrade Barillas**  
Jefe de Registro Civil de las Personas  
Registro Central de las Personas  
Sede Central, RENAP, Guatemala, Guatemala

**RENAP**  
Licenciado **Juan Ramiro Toledo Montenegro**  
Subdirector de Registro Central de las Personas  
Registro Central de las Personas  
Sede Central, RENAP, Guatemala, Guatemala

Vo.Bo.


**RENAP**  
**Karen Guzmán Sagastume**  
Registrador Central de las Personas  
Registro Central de las Personas  
Sede Central, RENAP, Guatemala, Guatemala

C.C. Archivo  
COGS/erbh

# **ANEXO I**

**REGISTRO CENTRAL DE LAS PERSONAS**  
**REPROGRAMACIÓN DE METAS FÍSICAS INSTITUCIONALES 2021**  
**MES REPORTADO: AGOSTO**

No.	Nombre de la Meta	Cantidad programada	Reprogramación requerida	Nueva programación	Justificación
1	Dirección y Coordinación	1	0	1	
1.1	Dirección y Coordinación	1	0	1	
2	Inscripciones de hechos y actos registrales realizadas.	52,570	4,853	57,423	Se solicita una reprogramación con la cantidad de 4,853, en virtud que la cantidad programada inicialmente de 52,570 fue superada por lo ejecutado en el mes de agosto, por lo cual se presenta la nueva programación con la cantidad de 57,423.
2.1	Inscripciones de hechos y actos registrales realizadas.	52,570	4,853	57,423	
3	Certificaciones de hechos y actos registrales emitidas.	533,965	0	533,965	
3.1	Certificaciones de hechos y actos registrales emitidas.	533,965	0	533,965	



  
**Licda. Jennifer Patricia Balcárcel de León**  
 Gestor de Registro Central de las Personas I  
 Registro Central de las Personas  
 Sede Central, Guatemala, Guatemala

1  
  
  
**Lic. Rafael Arturo Andrade Barillas**  
 Jefe de Registro Civil de las Personas  
 Registro Central de las Personas  
 Sede Central, RENAP, Guatemala, Guatemala

  
  
**Lic. Juan Ramiro Toledo Montenegro**  
 Director de Registro Central de las Personas  
 Registro Central de las Personas  
 Sede Central, RENAP, Guatemala, Guatemala


1  
  
  
**Caren Orfila Guzmán Sagastume**  
 Registrador Central de las Personas  
 Registro Central de las Personas  
 Sede Central, RENAP, Guatemala, Guatemala

Firma y sello de la máxima autoridad de la dependencia


# **ANEXO II**

**REGISTRO CENTRAL DE LAS PERSONAS**  
**INFORME DE EJECUCIÓN MENSUAL DE METAS FÍSICAS INSTITUCIONALES 2021**  
**MES REPORTADO: AGOSTO**

No.	Nombre de la Meta	Cantidad programada	Cantidad ejecutada	Medios de Verificación	Observaciones
1	Dirección y Coordinación	1	1	Matriz de seguimiento al Plan Operativo Anual del Registro Central de las Personas, correspondiente al mes de agosto.	
1.1	Dirección y Coordinación	1	1		
2	Inscripciones de hechos y actos registrales realizadas.	57,423	57,423	Dicha información fue proporcionada por personal de la Dirección de Informática y Estadística vía correo electrónico con fecha 1 de septiembre del año 2021.	
2.1	Inscripciones de hechos y actos registrales realizadas.	57,423	57,423		
3	Certificaciones de hechos y actos registrales emitidas.	533,965	484,477	Información generada a través de los reportes creados por la Dirección de Informática y Estadística, en el siguiente link: <a href="http://reportes.renap.local/ReportesRENAP/Pages/Folder.aspx?ItemPath=%2FCertificaciones&amp;ViewMode=List">http://reportes.renap.local/ReportesRENAP/Pages/Folder.aspx?ItemPath=%2FCertificaciones&amp;ViewMode=List</a>	
3.1	Certificaciones de hechos y actos registrales emitidas.	533,965	484,477		



**Licda. Jennifer Patricia Balcárcel de León**  
Gestor de Registro Central de las Personas |  
Registro Central de las Personas  
Sede Central, Guatemala, Guatemala



**Lic. Rafael Arturo Andrade Barillas**  
Jefe de Registro Civil de las Personas  
Registro Central de las Personas  
Sede Central, RENAP, Guatemala, Guatemala



**Licenciado Juan Ramiro Toledo Montenegro**  
Subdirector de Registro Central de las Personas  
Registro Central de las Personas  
RENAP Guatemala, Guate



**Daren Ortíz Guzmán Segastume**  
Registrador Central de las Personas  
Registro Central de las Personas  
Sede Central, RENAP, Guatemala, Guatemala

Firma y sello de la máxima autoridad de la dependencia

# **ANEXO III**



**REGISTRO CENTRAL DE LAS PERSONAS**  
**INFORME DE SEGUIMIENTO TEMÁTICO INSTITUCIONAL 2021**  
**MES REPORTADO: AGOSTO**

No.	Meta	Unidad de medida	Meta			Sexo				Población beneficiada						Pueblo							
			Meta inicial	Meta vigente	Meta ejecutada	Mujeres	Hombres	No definido	Total	Niñez			Juventud	Adultos	Tercera Edad	No definido	Total	Maya	Xinca	Garifuna	Mestizos/Ladinos	No indican	Total
										0 - 2	3 - 5	6 - 13	14 - 30 años	31 - 40 años	41 años en adelante								
2	Inscripciones de hechos y actos registrales realizadas.	Registro	641,851	641,851	57,423	23,190	33,747	486	57,423	32,368	945	808	6,306	7,787	8,692	517	57,423	2,045	21	7	13,079	42,271	57,423
2.1	Inscripciones de hechos y actos registrales realizadas.	Registro	641,851	641,851	57,423	23,190	33,747	486	57,423	32,368	945	808	6,306	7,787	8,692	517	57,423	2,045	21	7	13,079	42,271	57,423
Objetivos																							
Resultados alcanzados		1																					
		2																					
Obstáculos encontrados		1																					
		2																					
Observaciones																							




**Licda. Jennifer Patricia Balcárcel de León**  
 Gestor de Registro Central de las Personas I  
 Registro Central de las Personas  
 Sede Central, Guatemala, Guatemala



**Lic. Rafael Arturo Andrade Barillas**  
 Jefe de Registro Civil de las Personas  
 Registro Central de las Personas  
 Sede Central, RENAP, Guatemala, Guatemala



**Licenciado Juan Ramiro Tolado Montenegro**  
 Director de Registro Central de las Personas  
 Registro Central de las Personas



**Jaren Ortilis Guzmán Sagastume**  
 Registrador Central de las Personas  
 Registro Central de las Personas  
 Sede Central, RENAP, Guatemala, Guatemala

Firma y sello de la máxima autoridad de la dependencia

# **ANEXO IV**

**REGISTRO CENTRAL DE LAS PERSONAS  
SEGUIMIENTO TEMÁTICO INSTITUCIONAL 2021  
INSCRIPCIONES DE HECHOS Y ACTOS REGISTRALES REALIZADAS  
MES REPORTADO: AGOSTO**

D	M	Departamento / municipio	Sexo		Edad										Pueblo								
			Mujeres	Hombres	No definido	Total	Niñez					Juventud					Total	Maya	Mico	Garfuna	Mezizotz/ adenos	No indican	Total
							0 - 2 años	3 - 5 años	6 - 13 años	14 a 30 años	31 a 40 años	41 años en adelante	0 - 2 años	3 - 5 años	6 - 13 años	14 a 30 años							
		<b>REPÚBLICA DE GUATEMALA</b>	<b>23,190</b>	<b>33,747</b>	<b>484</b>	<b>57,423</b>	<b>32,348</b>	<b>745</b>	<b>608</b>	<b>4,304</b>	<b>7,787</b>	<b>8,492</b>	<b>517</b>	<b>57,423</b>	<b>2,045</b>	<b>21</b>	<b>7</b>	<b>13,079</b>	<b>42,271</b>	<b>57,423</b>			
1		<b>AITA VERAPAZ</b>	<b>1,444</b>	<b>2,234</b>	<b>32</b>	<b>3,710</b>	<b>2,771</b>	<b>60</b>	<b>48</b>	<b>395</b>	<b>299</b>	<b>439</b>	<b>23</b>	<b>3,710</b>	<b>275</b>	<b>0</b>	<b>0</b>	<b>144</b>	<b>3,515</b>	<b>3,710</b>			
2	1	CHAHAL	24	42	1	67	47	0	0	5	4	11	0	67	5	0	0	1	61	67			
3	2	CHISEC	131	202	0	333	291	7	6	47	24	18	0	333	27	0	0	10	296	333			
4	3	COBÁN	326	418	7	751	513	12	5	73	71	71	6	751	58	0	0	54	639	751			
5	4	FRAY BARTOLOMÉ DE LAS CASAS	187	221	0	408	330	3	3	39	13	20	0	408	19	0	0	15	374	408			
6	5	LANGÜIN	38	31	1	70	55	0	1	3	5	6	0	70	4	0	0	1	65	70			
7	6	PANZÓS	81	114	4	199	145	5	2	18	18	10	1	199	7	0	0	1	191	199			
8	7	RAXRUHÁ	14	26	0	40	28	0	0	1	7	4	0	40	1	0	0	4	35	40			
9	8	SAN CRISTÓBAL VERAPAZ	116	133	0	249	161	1	3	28	23	32	1	249	18	0	0	18	213	249			
10	9	SAN JUAN CHAMELCO	66	105	2	173	89	4	1	28	19	29	3	173	27	0	0	11	135	173			
11	10	SAN MIGUEL TUCURÚ	54	74	1	129	103	2	4	4	5	11	0	129	4	0	0	1	124	129			
12	11	SAN PEDRO CARCHÁ	298	382	5	685	496	16	21	65	30	57	0	685	39	0	0	7	639	685			
13	12	SANTA CATALINA LA TINTA	111	115	1	227	179	5	0	11	19	12	1	227	15	0	0	4	208	227			
14	13	SANTA CRUZ VERAPAZ	49	73	0	122	86	3	1	10	8	14	0	122	7	0	0	5	110	122			
15	14	SANTA MARÍA CAHABÓN	22	28	0	50	35	0	0	7	2	6	0	50	3	0	0	2	45	50			
16	15	SENAHÚ	95	156	0	251	159	2	0	33	34	23	0	251	22	0	0	5	224	251			
17	16	TACTIC	31	68	0	99	61	0	1	15	10	11	1	99	11	0	0	5	83	99			
17	17	TAMAHÚ	23	48	10	81	53	0	0	8	7	3	10	81	8	0	0	0	73	81			
2		<b>BAJA VERAPAZ</b>	<b>421</b>	<b>603</b>	<b>8</b>	<b>1,032</b>	<b>454</b>	<b>10</b>	<b>8</b>	<b>112</b>	<b>90</b>	<b>147</b>	<b>7</b>	<b>1,032</b>	<b>63</b>	<b>8</b>	<b>0</b>	<b>142</b>	<b>847</b>	<b>1,032</b>			
1	1	CUBULCO	77	106	4	189	123	0	1	20	14	28	3	189	14	0	0	11	164	189			
2	2	GRANADOS	13	24	0	37	25	1	1	4	2	3	1	37	0	0	0	9	28	37			
3	3	PURUHÁ	75	94	1	170	127	1	2	11	17	12	0	170	9	0	0	3	158	170			
4	4	RABINAL	42	67	0	109	46	1	3	14	13	29	3	109	7	0	0	22	80	109			
5	5	SALAMÁ	164	207	3	374	262	5	1	37	30	39	0	374	7	0	0	67	300	374			
6	6	SAN JERÓNIMO	22	23	0	45	25	0	0	6	4	10	0	45	0	0	0	14	31	45			
7	7	SAN MIGUEL CHICAJ	18	58	0	76	35	2	0	17	7	13	2	76	5	0	0	4	67	76			
8	8	SANTA CRUZ EL CHOL	10	22	0	32	13	0	0	3	3	13	0	32	1	0	0	12	19	32			
3		<b>CHIMALTENANGO</b>	<b>432</b>	<b>1,431</b>	<b>9</b>	<b>2,372</b>	<b>1,409</b>	<b>14</b>	<b>15</b>	<b>291</b>	<b>274</b>	<b>355</b>	<b>10</b>	<b>2,372</b>	<b>180</b>	<b>0</b>	<b>1</b>	<b>178</b>	<b>2,013</b>	<b>2,372</b>			
1	1	ACATENANGO	21	24	1	46	21	0	1	6	5	13	0	46	2	0	0	10	34	46			
2	2	CHIMALTENANGO	300	444	4	778	493	4	4	56	111	105	5	778	17	0	1	91	669	778			
3	3	EL TEGAR	22	21	0	43	22	0	0	6	6	6	1	43	1	0	0	7	35	43			
4	4	PARRAMOS	17	35	0	52	28	0	0	11	10	3	0	52	2	0	0	10	40	52			
5	5	PATZÚN	43	57	2	102	63	0	0	12	12	15	0	102	7	0	0	9	95	102			
6	6	PATZÚN	83	132	0	215	108	4	0	32	32	39	0	215	38	0	0	4	173	215			
7	7	POCHUJA	13	15	1	29	19	0	0	2	2	6	0	29	0	0	0	6	23	29			
8	8	SAN ANDRÉS ITAPA	16	44	0	60	21	0	0	16	12	11	0	60	16	0	0	3	41	60			
9	9	SAN JOSÉ POCHUJA	34	47	0	81	48	1	2	4	12	14	0	81	10	0	0	0	71	81			
10	10	SAN JUAN COHALAPA	60	76	0	136	90	1	1	14	10	20	0	136	12	0	0	3	121	136			
11	11	SAN MARTÍN JIOTEPEQUE	46	126	1	193	107	0	3	32	14	35	2	193	9	0	0	8	176	193			
12	12	SAN PEDRO VERDEQUE	30	63	0	93	47	0	0	18	8	19	1	93	11	0	0	6	76	93			
13	13	SANTA APOLONIA	38	65	0	103	64	2	0	18	6	13	0	103	15	0	0	6	82	103			
14	14	SANTA CRUZ BALANÁ	13	27	0	40	21	1	2	7	3	7	0	40	5	0	0	9	31	40			
15	15	TECÁN GUATEMALA	129	227	0	356	234	3	1	53	25	39	1	356	34	0	0	9	313	356			
16	16	ZARAGOZA	17	28	0	45	23	0	1	3	8	11	0	45	1	0	0	15	29	45			
4		<b>CHIQUEMULA</b>	<b>435</b>	<b>615</b>	<b>19</b>	<b>1,419</b>	<b>859</b>	<b>15</b>	<b>13</b>	<b>127</b>	<b>175</b>	<b>171</b>	<b>9</b>	<b>1,419</b>	<b>0</b>	<b>0</b>	<b>0</b>	<b>342</b>	<b>1,104</b>	<b>1,419</b>			
1	1	CANOHÁN	91	89	2	182	136	0	2	7	14	21	0	182	0	0	0	34	144	182			
2	2	CHIQUEMULA	273	340	2	615	420	5	5	39	79	66	1	615	0	0	0	158	457	615			
3	3	CONCEPCIÓN LAS MINAS	16	24	3	43	15	0	0	8	6	13	0	43	0	0	0	22	21	43			
4	4	ESQUIPULAS	49	93	0	142	102	1	3	15	15	23	3	142	0	0	0	43	119	142			
5	5	IPALA	14	23	4	41	16	1	0	8	9	6	1	41	0	0	0	17	24	41			
6	6	JOCOTIÁN	71	87	6	164	128	5	1	7	10	13	0	164	1	0	0	8	155	164			
7	7	CLOPA	42	61	0	103	61	2	0	20	14	6	0	103	0	0	0	21	82	103			
8	8	QUEZALTEPEQUE	24	42	1	67	39	0	0	10	8	9	1	67	0	0	0	24	43	67			
9	9	SAN JACINTO	9	23	1	33	12	0	2	6	11	2	0	33	0	0	0	11	22	33			
10	10	SAN JOSÉ LA ARADA	32	17	0	49	12	1	0	5	6	3	0	49	0	0	0	10	19	49			
11	11	SAN JUAN ERMITA	14	16	0	30	17	0	0	7	2	4	0	30	0	0	0	12	18	30			
5		<b>EL PROGRESO</b>	<b>225</b>	<b>385</b>	<b>1</b>	<b>611</b>	<b>284</b>	<b>4</b>	<b>9</b>	<b>77</b>	<b>115</b>	<b>112</b>	<b>10</b>	<b>611</b>	<b>1</b>	<b>0</b>	<b>0</b>	<b>241</b>	<b>349</b>	<b>611</b>			
1	1	EL JCARO	12	22	0	34	16	1	1	6	8	2	0	34	0	0	0	15	19	34			
2	2	GUASTATOYA	91	170	0	261	130	1	4	34	55	28	9	261	0	0	0	110	151	261			
3	3	MORAZÁN	15	17	0	32	7	0	0	4	5	16	0	32	0	0	0	15	17	32			
4	4	SAN AGUSTÍN ACASAGUASTLÁN	35	56	0	91	53	1	1	11	13	12	0	91	0	0	0	35	56	91			
5	5	SAN ANTONIO LA PAZ	11	9	1	21	8	0	0	1	1	10	1	21	0	0	0	12	9	21			
6	6	SAN CRISTÓBAL ACASAGUASTLÁN	10	13	0	23	15	0	0	3	2	3	0	23	0	0	0	6	17	23			
7	7	SANARATE	42	83	0	125	45	1	2	15	28	34	0	125	1	0	0	60	64	125			
8	8	SANSARÉ	9	15	0	24	10	0	1	3													

**REGISTRO CENTRAL DE LAS PERSONAS  
SEGUIMIENTO TEMÁTICO INSTITUCIONAL 2021  
INSCRIPCIONES DE HECHOS Y ACTOS REGISTRALES REALIZADAS  
MES REPORTADO: AGOSTO**

D	M	Departamento / municipio	Sexo				Edad										Pueblo				
			Mujeres	Hombres	No definido	Total	Niñez			Juvenud	Adultos	Tercera Edad 61 años y adelante	No definido	Total	Mayor	Yincá	Garífuna	Mestros/Indios	No Indígena	Total	
							0 - 2	3 - 5	6 - 13												
8		HUEHUETENANGO	2,074	2,842	50	4,918	3,318	14	82	517	430	504	21	4,918	277	0	1	484	4,204	4,918	
1		AGUACATÁN	75	0	0	75	98	0	3	20	19	31	0	171	32	0	0	6	133	171	
2		CHIARIÁ	139	152	1	292	234	3	2	15	18	19	1	292	3	0	0	42	247	292	
3		COLOENANGO	68	77	0	145	123	4	2	8	5	3	0	145	7	0	0	1	137	145	
4		CONCEPCIÓN HUISTA	33	51	0	84	58	0	0	11	7	8	0	84	9	0	0	0	75	84	
5		CUILCO	74	105	1	180	123	3	5	14	8	26	1	180	1	0	0	39	140	180	
6		HUEHUETENANGO	217	312	0	529	259	10	6	69	93	86	6	529	7	0	0	186	336	529	
7		JACALTENANGO	43	86	1	130	78	1	2	20	13	15	1	130	5	0	0	1	124	130	
8		LA DEMOCRACIA	98	137	0	235	168	3	5	24	19	22	4	235	12	0	0	35	188	235	
9		LA LIBERTAD	55	78	0	133	92	2	3	16	8	12	0	133	1	0	0	30	102	133	
10		MALACATANCITO	36	56	1	93	55	1	2	14	10	13	0	93	1	0	0	29	65	93	
11		NENTÓN	68	85	4	157	103	4	3	18	18	11	0	157	10	0	0	7	140	157	
12		PETATÁN	11	17	0	28	14	2	3	2	4	3	0	28	2	0	0	2	24	28	
13		SAN ANTONIO HUISTA	19	39	1	59	37	3	2	14	1	2	0	59	2	0	0	10	47	59	
14		SAN GASPAR IXCHIL	16	17	0	33	25	0	1	2	1	4	0	33	1	0	0	0	32	33	
15		SAN ILDEFONSO IXTHUACÁN	89	118	2	209	162	1	4	11	10	20	1	209	10	0	0	5	194	209	
16		SAN JUAN ATITÁN	36	39	0	75	47	0	6	4	5	13	0	75	4	0	0	1	70	75	
17		SAN JUAN IXCOY	48	75	1	124	69	4	5	13	14	19	0	124	12	0	0	2	110	124	
18		SAN MATEO IXTATÁN	101	144	7	252	200	4	1	20	12	14	1	252	14	0	1	1	236	252	
19		SAN MIGUEL ACATÁN	56	82	5	143	94	0	1	14	20	14	0	143	13	0	0	0	130	143	
20		SAN PEDRO NECTA	49	89	1	139	82	1	1	27	13	14	1	139	19	0	0	12	108	139	
21		SAN PEDRO SOLOMA	115	139	2	254	178	12	9	17	18	22	0	254	14	0	0	3	239	254	
22		SAN RAFAEL LA INDEPENDENCIA	32	41	2	75	47	1	1	6	7	13	0	75	9	0	0	0	66	75	
23		SAN RAFAEL PETZAL	30	29	2	61	44	2	0	1	4	10	0	61	4	0	0	0	57	61	
24		SAN SEBASTIÁN COATÁN	36	32	1	69	48	1	0	7	6	7	0	69	6	0	0	0	63	69	
25		SAN SEBASTIÁN HUEHUETENANGO	64	56	0	120	78	1	0	14	16	11	0	120	10	0	0	12	98	120	
26		SANTA ANA HUISTA	8	31	2	41	18	0	1	12	5	5	0	41	0	0	0	14	27	41	
27		SANTA BÁRBARA	45	73	0	118	86	3	2	4	8	15	0	118	3	0	0	1	114	118	
28		SANTA CRUZ BARRILAS	211	359	5	575	414	15	3	78	34	28	3	575	47	0	0	16	512	575	
29		SANTA EULALIA	94	96	10	200	139	9	4	13	11	22	2	200	11	0	0	1	188	200	
30		SANTIAGO CHIMALIBENANGO	22	20	0	42	30	0	0	6	3	3	0	42	1	0	0	0	41	42	
31		TECTITÁN	24	33	1	58	33	3	2	10	5	5	0	58	0	0	0	14	44	58	
32		TODOS SANTOS CUCHUMATÁN	47	56	0	103	70	0	2	8	11	12	0	103	7	0	0	1	95	103	
33		UNIÓN CANTINIL	17	20	0	37	22	1	1	5	4	4	0	37	0	0	0	13	24	37	
9		IZABAL	491	773	22	1,284	690	17	19	133	207	198	22	1,284	19	0	3	401	845	1,284	
1		EL ESTOR	65	98	0	163	109	5	4	15	15	15	0	163	9	0	0	7	147	163	
2		LIVINGSTON	109	139	10	258	150	4	3	26	36	29	10	258	7	0	1	51	199	258	
3		LOS AMATES	43	88	0	131	70	1	17	20	23	0	131	0	0	0	0	56	75	131	
4		MORALES	81	162	1	244	116	3	3	30	42	45	5	244	1	0	0	99	144	244	
5		PUERTO BARRIOS	193	284	11	490	245	5	8	45	94	86	7	490	2	0	2	188	298	490	
10		JALAPA	487	690	13	1,190	740	14	10	104	129	184	15	1,190	1	4	0	288	897	1,190	
1		JALAPA	315	451	5	771	513	10	9	62	78	87	12	771	0	2	0	170	599	771	
2		MATAQUESCUINTLA	38	58	1	97	49	2	1	10	14	21	0	97	1	0	0	41	55	97	
3		MONJAS	23	36	4	63	32	0	0	10	7	11	3	63	0	0	0	24	39	63	
4		SAN CARLOS ALZATATE	18	30	0	48	31	0	0	7	5	5	0	48	0	2	0	7	39	48	
5		SAN LUIS JILOTEPEQUE	22	18	1	41	22	0	0	2	8	9	0	41	0	0	0	5	36	41	
6		SAN MANUEL CHAPARRÓN	6	11	1	18	8	1	0	3	2	4	0	18	0	0	0	7	11	18	
7		SAN PEDRO PINOLA	65	86	1	152	105	1	0	12	15	19	0	152	0	0	0	34	118	152	
11		JUTIAPA	629	950	34	1,613	831	17	28	219	219	272	27	1,613	1	11	0	371	1,030	1,613	
1		AGUA BLANCA	26	32	1	59	23	1	2	8	5	20	0	59	0	0	0	0	27	32	59
2		ASUNCIÓN MITA	65	86	2	153	70	0	4	14	24	38	3	153	0	0	0	66	87	153	
3		ATESCATEMPA	20	34	2	56	23	1	0	6	9	14	0	56	0	0	0	27	29	56	
4		COMAPA	32	45	0	77	42	3	1	11	6	14	0	77	1	0	0	32	44	77	
5		CONGUAYO	34	36	0	70	39	1	0	5	11	9	0	70	0	0	0	23	47	70	
6		EL ADELANTO	14	27	10	51	19	0	5	11	9	3	4	51	0	0	0	9	42	51	
7		EL PROGRESO	46	70	2	118	52	1	4	19	23	26	1	118	0	0	0	55	63	118	
8		JALPATAGUA	24	46	0	70	23	0	0	17	14	13	1	70	0	0	0	41	29	70	
9		JEREZ	6	9	0	15	8	0	0	4	2	1	0	15	0	0	0	5	10	15	
10		JUTIAPA	246	312	8	564	385	5	9	51	49	55	12	564	0	10	0	110	446	564	
11		MOYUTA	43	93	5	141	64	2	0	22	32	20	1	141	0	0	0	65	76	141	
12		PASACO	6	13	0	19	12	0	0	1	3	3	0	19	0	0	0	7	12	19	
13		QUÉZADA	16	23	0	39	17	0	0	8	7	5	1	39	0	0	0	17	21	39	
14		SAN JOSÉ ACATEMPA	4	25	0	31	7	0	0	12	4	7	1	31	0	0	0	21	10	31	
15		SANTA CATARINA MITA	23	56	3	82	31	1	1	16	18	14	1	82	0	1	0	38	43	82	
16		YUPILTEPEQUE	15	30	0	45	23	0	0	7	7	8	0	45	0	0	0	20	25	45	
17		ZAPOTITLÁN	8	13	1	22	13	0	0	2	1	6	0	22	0	0	0	8	14	22	
12		PETEN	789	1,219	9	2,047	1,123	38	24	303	301	249	9	2,047	73	0	0	437	1,357	2,047	
1		DOLORES	42	73	1	116	40	5	0	15	21	14	1	116	3	0	0	40	73	116	
2		EL CHAL	16	35	0	51	21	0	0	14	8	8	0	51	1	0	0	27	23	51	
3		FLORES	32	69	0	101	33	0	3	14	25	24									

**REGISTRO CENTRAL DE LAS PERSONAS  
SEGUIMIENTO TEMÁTICO INSTITUCIONAL 2021  
INSCRIPCIONES DE HECHOS Y ACTOS REGISTRALES REALIZADAS  
MES REPORTADO: AGOSTO**

D	M	Departamento / municipio	Sexo				Edad							Pueblo						
			Mujeres	Hombres	No definido	Total	Niñez			Juventud 14 a 30 años	Adultos 31 a 60 años	Tercera Edad 61 años en adelante	No definido	Total	Maya	Xinca	Garifuna	Mestizos/Ladinos	No indican	Total
							0 - 2	3 - 5	6 - 13											
14		<b>QUICHÉ</b>	<b>1,597</b>	<b>2,302</b>	<b>14</b>	<b>3,913</b>	<b>2,458</b>	<b>67</b>	<b>34</b>	<b>412</b>	<b>335</b>	<b>390</b>	<b>15</b>	<b>3,913</b>	<b>305</b>	<b>0</b>	<b>1</b>	<b>158</b>	<b>3,449</b>	<b>3,913</b>
	1	CANILLA	28	25	0	53	33	1	0	10	4	4	1	53	2	0	0	9	42	53
	2	CHAJUL	25	33	0	58	46	1	0	4	1	6	0	58	3	0	0	1	54	58
	3	CHICAMÁN	40	58	0	98	58	2	1	13	9	15	0	98	4	0	0	10	84	98
	4	CHICHÉ	60	69	0	129	80	2	0	16	17	14	0	129	3	0	1	8	117	129
	5	CHICHICASTENANGO	227	324	1	552	336	8	1	53	54	100	0	552	74	0	0	6	472	552
	6	CHINIQUE	21	40	0	61	46	0	0	9	3	3	0	61	2	0	0	1	58	61
	7	CUNÉN	83	92	0	175	130	2	0	18	15	10	0	175	8	0	0	6	161	175
	8	IXCÁN	199	288	0	487	352	11	5	52	32	32	3	487	41	0	0	28	418	487
	9	JOYABAJ	173	185	4	362	248	10	5	26	28	42	3	362	24	0	0	10	328	362
	10	NEBAJ	108	199	0	307	204	5	1	41	27	29	0	307	28	0	0	6	273	307
	11	PACHALUM	13	24	0	37	20	0	1	4	6	6	0	37	1	0	0	11	25	37
	12	PATZ'ITE	25	32	1	58	40	0	1	2	9	6	0	58	7	0	0	0	51	58
	13	SACAPULAS	76	142	1	219	139	3	1	33	25	17	1	219	15	0	0	8	196	219
	14	SAN ANDRÉS SAJUCABAJÁ	28	45	2	75	49	1	1	11	5	8	0	75	11	0	0	1	63	75
	15	SAN ANTONIO ILOTENANGO	56	55	0	111	82	2	1	4	7	15	0	111	7	0	0	2	102	111
	16	SAN BARTOLOMÉ JOCOTENANGO	25	46	0	71	49	2	0	10	10	0	0	71	5	0	0	2	64	71
	17	SAN JUAN COITZAL	44	89	0	133	91	4	4	13	9	12	0	133	11	0	0	3	119	133
	18	SAN PEDRO JOCOPILAS	56	81	0	137	107	0	1	6	12	11	0	137	9	0	0	3	125	137
	19	SANTA CRUZ DEL QUICHÉ	107	192	4	303	192	5	6	31	37	26	6	303	16	0	0	17	270	303
	20	USPANTÁN	146	187	0	333	250	7	6	39	14	17	0	333	19	0	0	19	295	333
	21	ZACUALPA	57	96	1	154	106	1	1	17	11	17	1	154	15	0	0	7	132	154
15		<b>RETALHULEU</b>	<b>434</b>	<b>708</b>	<b>10</b>	<b>1,152</b>	<b>623</b>	<b>12</b>	<b>13</b>	<b>153</b>	<b>167</b>	<b>167</b>	<b>17</b>	<b>1,152</b>	<b>4</b>	<b>0</b>	<b>0</b>	<b>385</b>	<b>743</b>	<b>1,152</b>
	1	CHAMPERICO	33	43	0	76	43	2	3	7	12	9	0	76	2	0	0	23	51	76
	2	EL ASINTAL	35	61	2	98	60	0	0	12	13	11	2	98	0	0	0	19	79	98
	3	NUEVO SAN CARLOS	38	85	0	123	49	2	0	21	19	32	0	123	1	0	0	62	60	123
	4	RETALHULEU	182	281	4	467	271	3	4	52	56	69	12	467	0	0	0	150	317	467
	5	SAN ANDRÉS VILLA SECA	62	82	1	145	84	4	3	14	24	13	3	145	0	0	0	39	106	145
	6	SAN FELIPE RETALHULEU	20	46	1	67	31	0	1	11	13	11	0	67	1	0	0	28	38	67
	7	SAN MARTÍN ZAPOTITLÁN	20	39	1	60	31	0	0	12	12	5	0	60	0	0	0	26	34	60
	8	SAN SEBASTIÁN	30	48	0	78	34	1	0	17	14	12	0	78	0	0	0	27	51	78
	9	SANTA CRUZ MULLÚ	14	23	1	38	20	0	2	7	4	5	0	38	0	0	0	11	27	38
16		<b>SACATEPÉQUEZ</b>	<b>471</b>	<b>642</b>	<b>2</b>	<b>1,115</b>	<b>566</b>	<b>16</b>	<b>12</b>	<b>117</b>	<b>172</b>	<b>225</b>	<b>7</b>	<b>1,115</b>	<b>25</b>	<b>0</b>	<b>0</b>	<b>273</b>	<b>817</b>	<b>1,115</b>
	1	ANTIGUA GUATEMALA	137	155	1	293	159	1	0	18	47	66	2	293	2	0	0	100	191	293
	2	CIUDAD VIEJA	29	33	0	62	26	1	1	12	12	10	0	62	0	0	0	31	31	62
	3	JOCOTENANGO	21	44	0	65	24	1	0	4	9	27	0	65	0	0	0	29	36	65
	4	MAGDALENA MILPAS ALTAS	13	21	0	34	20	2	0	4	4	4	0	34	0	0	0	10	24	34
	5	PASTORES	9	8	0	17	11	0	0	1	2	3	0	17	0	0	0	4	13	17
	6	SAN ANTONIO AGUAS CALIENTES	13	10	0	23	10	0	1	2	5	5	0	23	2	0	0	1	20	23
	7	SAN BARTOLOMÉ MILPAS ALTAS	7	6	0	13	6	0	0	2	2	3	0	13	0	0	0	4	9	13
	8	SAN JUAN ALOTENANGO	33	52	0	85	41	0	2	10	10	22	0	85	0	0	0	10	75	85
	9	SAN LUCAS SACATEPÉQUEZ	30	57	1	88	38	3	4	11	20	10	2	88	0	0	0	29	59	88
	10	SAN MIGUEL DUEÑAS	14	26	0	40	23	1	0	4	5	7	0	40	0	0	0	10	30	40
	11	SANTA CATARINA BARAHONA	9	15	0	24	9	0	0	4	4	7	0	24	0	0	0	5	19	24
	12	SANTA LUCÍA MILPAS ALTAS	27	43	0	70	30	1	3	14	13	7	2	70	0	0	0	22	48	70
	13	SANTA MARÍA DE JESÚS	24	30	0	54	33	2	0	4	5	10	0	54	5	0	0	2	47	54
	14	SANTIAGO SACATEPÉQUEZ	32	54	0	86	51	2	0	8	10	14	1	86	4	0	0	6	76	86
	15	SANTO DOMINGO XENACOJ	14	20	0	34	15	0	1	5	6	7	0	34	0	0	0	4	30	34
	16	SUMPANGO	59	68	0	127	70	2	0	14	18	23	0	127	12	0	0	6	109	127
17		<b>SAN MARCOS</b>	<b>1,414</b>	<b>2,277</b>	<b>71</b>	<b>3,762</b>	<b>2,354</b>	<b>94</b>	<b>57</b>	<b>498</b>	<b>416</b>	<b>521</b>	<b>22</b>	<b>3,762</b>	<b>65</b>	<b>0</b>	<b>0</b>	<b>966</b>	<b>2,931</b>	<b>3,762</b>
	1	AYUTLA	61	97	4	162	65	7	2	28	33	25	2	162	0	0	0	80	82	162
	2	CATARINA	27	45	3	75	30	2	0	10	12	19	2	75	0	0	0	36	39	75
	3	COMITANCILLO	105	140	0	245	169	4	1	18	15	38	0	245	16	0	0	1	228	245
	4	CONCEPCIÓN TUTUJAPA	127	138	3	268	181	15	7	13	24	28	0	268	15	0	0	8	245	268
	5	EL QUEZITAL	29	40	2	71	25	1	2	14	9	19	1	71	0	0	0	39	32	71
	6	EL TUMBADOR	51	76	3	130	52	0	1	22	28	26	1	130	0	0	0	70	60	130
	7	ESQUIPULAS PALO GORDO	10	10	0	20	9	0	0	1	2	8	0	20	0	0	0	10	10	20
	8	IXCHIGUÁN	36	43	2	81	54	2	1	10	8	5	1	81	4	0	0	2	75	81
	9	LA BLANCA	36	69	0	105	55	2	1	18	15	14	0	105	0	0	0	43	62	105
	10	LA REFORMA	17	22	0	39	17	0	0	3	3	16	0	39	0	0	0	22	17	39
	11	MALACATÁN	214	332	4	550	386	11	10	66	44	30	3	550	2	0	0	124	424	550
	12	NUEVO PROGRESO	23	32	1	56	29	0	0	9	10	8	0	56	1	0	0	25	30	56
	13	OCCÓS	12	23	3	38	15	1	1	8	6	7	0	38	0	0	0	15	23	38
	14	PAJAPITA	44	77	3	124	68	4	4	12	10	20	6	124	0	0	0	40	84	124
	15	RÍO BLANCO	4	11	0	15	8	0	0	2	3	1	1	15	0	0	0	4	11	15
	16	SAN ANTONIO SACATEPÉQUEZ	16	25	0	41	23	0	0	8	1	9	0	41	0	0	0	16	25	41
	17	SAN CRISTÓBAL CUCHO	19	36	0	55	30	1	2	10	4	16	0	55	0	0	0	27	28	55
	18	SAN JOSÉ EL RODEO	19	29	1	49	17	0	0	9	5	18	0	49	0	0				

**REGISTRO CENTRAL DE LAS PERSONAS  
SEGUIMIENTO TEMÁTICO INSTITUCIONAL 2021  
INSCRIPCIONES DE HECHOS Y ACTOS REGISTRALES REALIZADAS  
MES REPORTADO: AGOSTO**

D	M	Departamento / municipio	Sexo				Edad							Pueblo						
			Mujeres	Hombres	No definido	Total	Niñez			Juventud 14 a 30 años	Adultos 31 a 40 años	Tercera Edad 61 años en adelante	No definido	Total	Maya	Xinca	Garífuna	Mestizos/Ladinos	No indican	Total
							0 - 2	3 - 5	6 - 13											
18		<b>SANTA ROSA</b>	582	852	19	1,453	873	19	17	133	144	228	19	1,453	1	5	0	457	990	1,453
	1	BARBERENA	52	104	1	157	74	2	4	26	28	23	0	157	0	0	0	67	90	157
	2	CASILLAS	12	32	1	45	12	0	0	8	11	13	1	45	0	0	0	26	16	45
	3	CHIQUIMULLA	62	92	8	142	96	3	1	9	24	29	0	142	0	0	0	49	113	142
	4	CUILAPA	291	334	2	427	495	6	3	24	38	52	9	427	1	0	0	109	517	427
	5	GUATACAPÁN	19	44	0	43	30	2	2	8	7	12	2	43	0	0	0	23	40	43
	6	NIUEVA SANTA ROSA	37	61	1	99	26	1	2	11	19	38	2	99	0	1	0	53	45	99
	7	ORATORIO	12	38	0	50	15	1	1	11	9	11	2	50	0	0	0	28	22	50
	8	PUEBLO NUEVO VIÑAS	22	22	2	46	25	0	2	2	3	14	0	46	0	0	0	17	29	46
	9	SAN JUAN TECUACÓ	8	16	1	25	12	0	1	5	5	12	0	25	0	1	0	7	17	25
	10	SAN RAFAEL LAS FLORES	7	18	0	25	9	1	0	5	4	6	0	25	0	0	0	14	11	25
	11	SANTA CRUZ NARANJO	8	15	0	23	11	0	0	2	3	7	0	23	0	0	0	12	11	23
	12	SANTA MARÍA IXHUATÁN	19	25	0	44	20	2	0	10	4	8	0	44	0	0	0	20	24	44
	13	SANTA ROSA DE LIMA	9	15	1	25	17	0	0	4	1	2	1	25	0	0	0	6	19	25
	14	TAXISCO	24	36	2	62	31	1	1	8	8	11	2	62	0	0	0	26	36	62
19		<b>SOLOLÁ</b>	589	899	3	1,491	855	13	7	174	182	258	2	1,491	174	0	0	34	1,281	1,491
	1	CONCEPCIÓN	7	7	0	14	11	0	0	0	2	1	0	14	2	0	0	0	12	14
	2	NAHUALÁ	83	145	1	229	140	1	1	26	23	38	0	229	27	0	0	0	202	229
	3	PANAJACHEL	12	23	0	35	16	0	0	8	4	7	0	35	6	0	0	5	24	35
	4	SAN ANDRÉS SEMETABAJ	18	22	1	41	14	2	0	7	8	10	0	41	9	0	0	2	30	41
	5	SAN ANTONIO PALOPÓ	7	20	0	27	18	0	0	0	4	5	0	27	1	0	0	2	24	27
	6	SAN JOSÉ CHACAYÁ	1	4	0	5	2	0	0	1	0	2	0	5	2	0	0	1	2	5
	7	SAN JUAN LA LAGUNA	13	16	0	29	19	1	0	2	1	6	0	29	3	0	0	0	26	29
	8	SAN LUCAS TOLIMÁN	23	48	0	71	39	1	0	13	8	10	0	71	9	0	0	4	58	71
	9	SAN MARCOS LA LAGUNA	1	5	0	6	3	0	0	0	1	2	0	6	0	0	0	0	6	6
	10	SAN PABLO LA LAGUNA	10	14	0	24	12	0	0	3	2	7	0	24	5	0	0	0	19	24
	11	SAN PEDRO LA LAGUNA	14	24	0	38	11	0	0	5	9	13	0	38	3	0	0	2	33	38
	12	SANTA CATARINA IXTUAHUACÁN	63	76	0	139	97	4	0	7	11	20	0	139	5	0	0	1	133	139
	13	SANTA CATARINA PALOPÓ	2	7	0	9	8	0	0	1	0	0	0	9	0	0	0	0	9	9
	14	SANTA CLARA LA LAGUNA	11	21	0	32	12	0	0	13	4	3	0	32	9	0	0	0	23	32
	15	SANTA CRUZ LA LAGUNA	7	9	0	16	12	0	0	0	2	2	0	16	1	0	0	0	15	16
	16	SANTA LUCÍA UTATLÁN	25	47	0	72	21	2	1	16	11	21	0	72	14	0	0	2	56	72
	17	SANTA MARÍA VISITACIÓN	2	9	0	11	5	0	0	4	1	1	0	11	4	0	0	1	6	11
	18	SANTIAGO ATITLÁN	47	81	0	128	64	0	0	12	20	31	1	128	14	0	0	1	113	128
	19	SOLOLÁ	243	321	1	565	351	2	5	56	71	79	1	565	62	0	0	13	490	565
20		<b>SUCHITEPÉQUEZ</b>	804	1,230	17	2,053	1,139	33	33	275	266	287	20	2,053	43	0	0	467	1,543	2,053
	1	CHICACAO	106	132	7	245	136	3	2	31	35	36	2	245	0	0	0	28	217	245
	2	CUYOTENANGO	34	48	0	82	42	1	1	13	13	11	1	82	0	0	0	30	52	82
	3	MAZATENANGO	187	260	0	447	288	4	6	39	54	50	6	447	4	0	0	96	347	447
	4	PATULUL	56	70	0	126	70	2	4	10	18	21	1	126	0	0	0	39	87	126
	5	PUEBLO NUEVO	13	18	0	31	17	2	0	8	2	2	0	31	2	0	0	6	23	31
	6	RÍO BRAVO	27	45	0	72	38	2	1	10	9	12	0	72	0	0	0	26	46	72
	7	SAMAYAC	21	42	0	63	34	0	1	11	7	10	0	63	3	0	0	9	51	63
	8	SAN ANTONIO SUCHITEPÉQUEZ	85	130	0	215	134	6	3	22	22	28	0	215	4	0	0	33	178	215
	9	SAN BERNARDINO	28	38	0	66	43	0	1	3	10	9	0	66	3	0	0	6	57	66
	10	SAN FRANCISCO ZAPOTITLÁN	32	68	1	101	33	0	3	25	20	18	2	101	1	0	0	46	54	101
	11	SAN GABRIEL	12	15	0	27	10	1	0	3	4	9	0	27	1	0	0	11	15	27
	12	SAN JOSÉ EL ÍDOLO	6	18	0	24	13	0	0	5	3	3	0	24	0	0	0	7	17	24
	13	SAN JOSÉ LA MÁQUINA	34	63	0	97	51	4	1	8	16	16	1	97	2	0	0	31	64	97
	14	SAN JUAN BAUTISTA	7	30	0	37	20	0	0	6	7	2	2	37	0	0	0	15	22	37
	15	SAN LORENZO	8	22	0	30	16	0	0	5	4	5	0	30	0	0	0	4	26	30
	16	SAN MIGUEL PANÁN	15	22	0	37	24	0	1	6	1	5	0	37	0	0	0	5	32	37
	17	SAN PABLO JOCCOPILAS	28	54	2	84	39	1	0	18	14	10	2	84	7	0	0	9	68	84
	18	SANTA BÁRBARA	41	54	1	96	55	4	3	14	5	15	0	96	0	0	0	32	64	96
	19	SANTO DOMINGO SUCHITEPÉQUEZ	42	43	6	91	44	2	5	15	7	17	1	91	0	0	0	15	76	91
	20	SANTO TOMÁS LA UNIÓN	18	36	0	54	25	1	1	12	8	5	2	54	10	0	0	5	39	54
	21	ZUNILITO	6	22	0	28	7	0	0	11	7	3	0	28	6	0	0	14	8	28
21		<b>TOTONICAPÁN</b>	786	1,254	6	2,048	1,227	32	29	228	221	305	6	2,048	250	0	0	30	1,748	2,048
	1	MOCHISTENANGO	162	305	3	470	261	6	3	65	56	78	1	470	67	0	0	7	396	470
	2	SAN ANDRÉS TECUL	41	66	1	108	62	1	3	12	16	13	1	108	15	0	0	0	93	108
	3	SAN BARTOLO	20	36	0	54	33	0	0	11	4	8	0	54	5	0	0	1	50	54
	4	SAN CRISTÓBAL TONICAPÁN	51	74	0	125	61	0	2	18	16	28	0	125	19	0	0	2	104	125
	5	SAN FRANCISCO EL ALTO	70	142	0	212	100	0	0	44	32	36	0	212	37	0	0	1	174	212
	6	SANTA LUCÍA LA REFORMA	36	59	1	94	77	0	1	4	9	5	0	94	6	0	0	1	89	94
	7	SANTA MARÍA CHIQUIMULA	97	139	0	234	148	16	14	19	11	26	2	234	18	0	0	1	217	234
	8	TOTONICAPÁN	309	435	1	745	485	9	6	55	77	111	2	745	83	0	0	17	645	745
22		<b>ZACAPA</b>	320	481	8	809	451	9	10	48	121	138	12	809	0	0	0	288	521	809
	1	CABARIAS	12	23	2	37	23	0	0	7	2	3	2	37	0	0	0	12	25	37
	2	ESTANZUELA	16	35	1	52	24	1	0	6	12	9	0	52	0	0	0	19	33	52
	3	GUALÁN	38	71	0	109	61	0	1	8	13	23	3	109	0	0	0	43	66	109

# **ANEXO V**

**REGISTRO CENTRAL DE LAS PERSONAS  
SEGUIMIENTO TEMÁTICO INSTITUCIONAL 2021  
INSCRIPCIONES DE NACIMIENTO REALIZADAS  
MES REPORTADO: AGOSTO**

D	M	Departamento / municipio	Sexo				Edad											Total
			Mujeres	Hombres	No definido	Total	Niñez							Juventud	Adultos	Tercera Edad 61 años en adelante	No definido	
							0	1	2	3	4	5	6 - 13					
<b>República de Guatemala</b>			<b>12,237</b>	<b>12,851</b>	<b>3</b>	<b>25,091</b>	<b>24,398</b>	<b>184</b>	<b>104</b>	<b>66</b>	<b>40</b>	<b>31</b>	<b>127</b>	<b>93</b>	<b>39</b>	<b>9</b>	<b>0</b>	<b>25,091</b>
1		<b>ALTA VERAPAZ</b>	<b>875</b>	<b>890</b>	<b>0</b>	<b>1,765</b>	<b>1,765</b>	<b>0</b>	<b>0</b>	<b>0</b>	<b>0</b>	<b>0</b>	<b>0</b>	<b>0</b>	<b>0</b>	<b>0</b>	<b>0</b>	<b>1,765</b>
	1	CHAHAL	13	16	0	29	29	0	0	0	0	0	0	0	0	0	0	29
	2	CHISEC	65	66	0	131	131	0	0	0	0	0	0	0	0	0	0	131
	3	COBÁN	199	194	0	393	393	0	0	0	0	0	0	0	0	0	0	393
	4	FRAY BARTOLOMÉ DE LAS CASAS	141	147	0	288	288	0	0	0	0	0	0	0	0	0	0	288
	5	LANQUÍN	15	15	0	30	30	0	0	0	0	0	0	0	0	0	0	30
	6	PANZÓS	32	33	0	65	65	0	0	0	0	0	0	0	0	0	0	65
	7	RAXRUHÁ	7	11	0	18	18	0	0	0	0	0	0	0	0	0	0	18
	8	SAN CRISTÓBAL VERAPAZ	82	52	0	134	134	0	0	0	0	0	0	0	0	0	0	134
	9	SAN JUAN CHAMELCO	27	23	0	50	50	0	0	0	0	0	0	0	0	0	0	50
	10	SAN MIGUEL TUCURÚ	16	21	0	37	37	0	0	0	0	0	0	0	0	0	0	37
	11	SAN PEDRO CARCHÁ	107	126	0	233	233	0	0	0	0	0	0	0	0	0	0	233
	12	SANTA CATALINA LA TINTA	57	53	0	110	110	0	0	0	0	0	0	0	0	0	0	110
	13	SANTA CRUZ VERAPAZ	25	33	0	58	58	0	0	0	0	0	0	0	0	0	0	58
	14	SANTA MARÍA CAHABÓN	10	10	0	20	20	0	0	0	0	0	0	0	0	0	0	20
	15	SENAHÚ	38	38	0	76	76	0	0	0	0	0	0	0	0	0	0	76
	16	TACTIC	25	27	0	52	52	0	0	0	0	0	0	0	0	0	0	52
	17	TAMAHÚ	16	25	0	41	41	0	0	0	0	0	0	0	0	0	0	41
2		<b>BAJA VERAPAZ</b>	<b>242</b>	<b>264</b>	<b>0</b>	<b>506</b>	<b>506</b>	<b>0</b>	<b>0</b>	<b>0</b>	<b>0</b>	<b>0</b>	<b>0</b>	<b>0</b>	<b>0</b>	<b>0</b>	<b>0</b>	<b>506</b>
	1	CUBULCO	40	42	0	82	82	0	0	0	0	0	0	0	0	0	0	82
	2	GRANADOS	9	8	0	17	17	0	0	0	0	0	0	0	0	0	0	17
	3	PURULHÁ	32	33	0	65	65	0	0	0	0	0	0	0	0	0	0	65
	4	RABINAL	22	19	0	41	41	0	0	0	0	0	0	0	0	0	0	41
	5	SALAMÁ	113	131	0	244	244	0	0	0	0	0	0	0	0	0	0	244
	6	SAN JERÓNIMO	11	9	0	20	20	0	0	0	0	0	0	0	0	0	0	20
	7	SAN MIGUEL CHICAJ	9	17	0	26	26	0	0	0	0	0	0	0	0	0	0	26
	8	SANTA CRUZ EL CHOL	6	5	0	11	11	0	0	0	0	0	0	0	0	0	0	11
3		<b>CHIMALTENANGO</b>	<b>546</b>	<b>600</b>	<b>0</b>	<b>1,146</b>	<b>1,145</b>	<b>0</b>	<b>0</b>	<b>0</b>	<b>0</b>	<b>0</b>	<b>0</b>	<b>0</b>	<b>1</b>	<b>0</b>	<b>0</b>	<b>1,146</b>
	1	ACATENANGO	9	6	0	15	15	0	0	0	0	0	0	0	0	0	0	15
	2	CHIMALTENANGO	222	231	0	453	453	0	0	0	0	0	0	0	0	0	0	453
	3	EL TEJAR	14	4	0	18	18	0	0	0	0	0	0	0	0	0	0	18
	4	PARRAMOS	13	9	0	22	22	0	0	0	0	0	0	0	0	0	0	22
	5	PATZICÍA	23	26	0	49	48	0	0	0	0	0	0	0	1	0	0	49
	6	PATZÚN	44	45	0	89	89	0	0	0	0	0	0	0	0	0	0	89
	7	POCHUTA	5	13	0	18	18	0	0	0	0	0	0	0	0	0	0	18
	8	SAN ANDRÉS ITZAPA	10	7	0	17	17	0	0	0	0	0	0	0	0	0	0	17
	9	SAN JOSE POAQUIL	14	18	0	32	32	0	0	0	0	0	0	0	0	0	0	32
	10	SAN JUAN COMALAPA	35	28	0	63	63	0	0	0	0	0	0	0	0	0	0	63
	11	SAN MARTÍN JILOTEPEQUE	29	53	0	82	82	0	0	0	0	0	0	0	0	0	0	82
	12	SAN PEDRO YEPOCAPA	15	19	0	34	34	0	0	0	0	0	0	0	0	0	0	34
	13	SANTA APOLONIA	25	19	0	44	44	0	0	0	0	0	0	0	0	0	0	44
	14	SANTA CRUZ BALANYÁ	4	12	0	16	16	0	0	0	0	0	0	0	0	0	0	16
	15	TECPÁN GUATEMALA	77	100	0	177	177	0	0	0	0	0	0	0	0	0	0	177
	16	ZARAGOZA	7	10	0	17	17	0	0	0	0	0	0	0	0	0	0	17
4		<b>CHIQUIMULA</b>	<b>361</b>	<b>356</b>	<b>0</b>	<b>717</b>	<b>715</b>	<b>0</b>	<b>0</b>	<b>0</b>	<b>0</b>	<b>0</b>	<b>0</b>	<b>2</b>	<b>0</b>	<b>0</b>	<b>0</b>	<b>717</b>
	1	CAMOTÁN	57	43	0	100	100	0	0	0	0	0	0	0	0	0	0	100
	2	CHIQUIMULA	174	174	0	348	348	0	0	0	0	0	0	0	0	0	0	348
	3	CONCEPCIÓN LAS MINAS	6	9	0	15	14	0	0	0	0	0	0	1	0	0	0	15
	4	ESQUIPULAS	38	40	0	78	78	0	0	0	0	0	0	0	0	0	0	78
	5	IPALA	6	7	0	13	12	0	0	0	0	0	0	1	0	0	0	13
	6	JOCOTÁN	28	32	0	60	60	0	0	0	0	0	0	0	0	0	0	60
	7	OLOPA	21	17	0	38	38	0	0	0	0	0	0	0	0	0	0	38
	8	QUEZALTEPEQUE	12	17	0	29	29	0	0	0	0	0	0	0	0	0	0	29
	9	SAN JACINTO	4	6	0	10	10	0	0	0	0	0	0	0	0	0	0	10
	10	SAN JOSÉ LA ARADA	5	4	0	9	9	0	0	0	0	0	0	0	0	0	0	9
	11	SAN JUAN ERMITA	10	7	0	17	17	0	0	0	0	0	0	0	0	0	0	17
5		<b>EL PROGRESO</b>	<b>125</b>	<b>122</b>	<b>0</b>	<b>247</b>	<b>247</b>	<b>0</b>	<b>0</b>	<b>0</b>	<b>0</b>	<b>0</b>	<b>0</b>	<b>0</b>	<b>0</b>	<b>0</b>	<b>0</b>	<b>247</b>
	1	EL JICARO	8	5	0	13	13	0	0	0	0	0	0	0	0	0	0	13
	2	GUASTATOYA	68	57	0	125	125	0	0	0	0	0	0	0	0	0	0	125
	3	MORAZÁN	4	3	0	7	7	0	0	0	0	0	0	0	0	0	0	7
	4	SAN AGUSTÍN ACASAGUASTLÁN	16	20	0	36	36	0	0	0	0	0	0	0	0	0	0	36
	5	SAN ANTONIO LA PAZ	3	1	0	4	4	0	0	0	0	0	0	0	0	0	0	4
	6	SAN CRISTÓBAL ACASAGUASTLÁN	5	7	0	12	12	0	0	0	0	0	0	0	0	0	0	12
	7	SANARATE	18	23	0	41	41	0	0	0	0	0	0	0	0	0	0	41
	8	SANSARE	3	6	0	9	9	0	0	0	0	0	0	0	0	0	0	9
6		<b>ESCUINTLA</b>	<b>638</b>	<b>617</b>	<b>0</b>	<b>1,255</b>	<b>1,250</b>	<b>0</b>	<b>0</b>	<b>1</b>	<b>0</b>	<b>0</b>	<b>0</b>	<b>2</b>	<b>1</b>	<b>1</b>	<b>0</b>	<b>1,255</b>
	1	ESCUINTLA	178	164	0	342	341	0	0	1	0	0	0	0	0	0	0	342
	2	GUANAGAZAPA	12	15	0	27	27	0	0	0	0	0	0	0	0	0	0	27
	3	ITZAPA	8	17	0	25	25	0	0	0	0	0	0	0	0	0	0	25
	4	LA DEMOCRACIA	17	12	0	29	29	0	0	0	0	0	0	0	0	0	0	29
	5	LA GOMERA	39	33	0	72	72	0	0	0	0	0	0	0	0	0	0	72
	6	MASAGUA	38	20	0	58	58	0	0	0	0	0	0	0	0	0	0	58
	7	NUEVA CONCEPCIÓN	49	65	0	114	113	0	0	0	0	0	0	1	0	0	0	114
	8	PALÍN	32	19	0	51	50	0	0	0	0	0	0	0	1	0	0	51
	9	PUERTO SAN JOSÉ	44	48	0	92	92	0	0	0	0	0	0	0	0	0	0	92
	10	SAN VICENTE PACAYA	13	15	0	28	28	0	0	0	0	0	0	0	0	0	0	28
	11	SANTA LUCÍA COTZUM																



**REGISTRO CENTRAL DE LAS PERSONAS  
SEGUIMIENTO TEMÁTICO INSTITUCIONAL 2021  
INSCRIPCIONES DE NACIMIENTO REALIZADAS  
MES REPORTADO: AGOSTO**

D	M	Departamento / municipio	Sexo				Edad										Total	
			Mujeres	Hombres	No definido	Total	Niñez						Juvenlud 14 - 30	Adultos 31 - 60	Tercera Edad 61 años en adelante	No definido		
							0	1	2	3	4	5						6 - 13
7		<b>GUATEMALA</b>	<b>2,300</b>	<b>2,322</b>	<b>3</b>	<b>4,625</b>	<b>4,010</b>	<b>178</b>	<b>101</b>	<b>65</b>	<b>37</b>	<b>30</b>	<b>114</b>	<b>73</b>	<b>17</b>	<b>0</b>	<b>0</b>	<b>4,625</b>
	1	AMATITLÁN	98	104	0	202	202	0	0	0	0	0	0	0	0	0	0	202
	2	CHINAUTLA	22	23	0	45	45	0	0	0	0	0	0	0	0	0	0	45
	3	CHUARRANCHO	18	9	0	27	27	0	0	0	0	0	0	0	0	0	0	27
	4	FRAJANES	22	28	0	50	50	0	0	0	0	0	0	0	0	0	0	50
	5	GUATEMALA	1,506	1,515	2	3,023	2,414	177	101	64	37	30	113	71	16	0	0	3,023
	6	MIXCO	62	70	1	133	131	0	0	0	0	0	0	1	1	0	0	133
	7	PALENCIA	29	27	0	56	56	0	0	0	0	0	0	0	0	0	0	56
	8	SAN JOSÉ DEL GOLFO	4	6	0	10	10	0	0	0	0	0	0	0	0	0	0	10
	9	SAN JOSÉ PINULA	56	45	0	101	100	0	0	0	0	0	0	1	0	0	0	101
	10	SAN JUAN SACATEPÉQUEZ	140	145	0	285	285	0	0	0	0	0	0	0	0	0	0	285
	11	SAN MIGUEL PETAPA	46	51	0	97	97	0	0	0	0	0	0	0	0	0	0	97
	12	SAN PEDRO AYAMPUC	16	16	0	32	32	0	0	0	0	0	0	0	0	0	0	32
	13	SAN PEDRO SACATEPÉQUEZ	34	37	0	71	71	0	0	0	0	0	0	0	0	0	0	71
	14	SAN RAYMUNDO	36	30	0	66	66	0	0	0	0	0	0	0	0	0	0	66
	15	SANTA CATARINA PINULA	23	21	0	44	44	0	0	0	0	0	0	0	0	0	0	44
	16	VILLA CANALES	54	62	0	116	116	0	0	0	0	0	0	0	0	0	0	116
	17	VILLA NUEVA	134	133	0	267	264	1	0	1	0	0	1	0	0	0	0	267
8		<b>HUEHUETENANGO</b>	<b>1,091</b>	<b>1,165</b>	<b>0</b>	<b>2,256</b>	<b>2,252</b>	<b>0</b>	<b>0</b>	<b>0</b>	<b>0</b>	<b>1</b>	<b>1</b>	<b>1</b>	<b>1</b>	<b>0</b>	<b>0</b>	<b>2,256</b>
	1	AGUACATÁN	46	40	0	86	86	0	0	0	0	0	0	0	0	0	0	86
	2	CHIANTLA	72	89	0	161	161	0	0	0	0	0	0	0	0	0	0	161
	3	COLATENANGO	48	41	0	89	89	0	0	0	0	0	0	0	0	0	0	89
	4	CONCEPCIÓN HUISTA	15	16	0	31	30	0	0	0	0	0	1	0	0	0	0	31
	5	CUILCO	39	51	0	90	89	0	0	0	0	0	0	0	1	0	0	90
	6	HUEHUETENANGO	95	104	0	199	198	0	0	0	0	0	0	1	0	0	0	199
	7	JACALTENANGO	27	36	0	63	63	0	0	0	0	0	0	0	0	0	0	63
	8	LA DEMOCRACIA	55	53	0	108	108	0	0	0	0	0	0	0	0	0	0	108
	9	LA LIBERTAD	40	48	0	88	88	0	0	0	0	0	0	0	0	0	0	88
	10	MALACATANCITO	24	23	0	47	47	0	0	0	0	0	0	0	0	0	0	47
	11	NENTÓN	34	20	0	54	54	0	0	0	0	0	0	0	0	0	0	54
	12	PETATÁN	4	7	0	11	11	0	0	0	0	0	0	0	0	0	0	11
	13	SAN ANTONIO HUISTA	12	13	0	25	25	0	0	0	0	0	0	0	0	0	0	25
	14	SAN GASPAR IXCHIL	13	8	0	21	21	0	0	0	0	0	0	0	0	0	0	21
	15	SAN ILDEFONSO IXTAHUACÁN	52	65	0	117	117	0	0	0	0	0	0	0	0	0	0	117
	16	SAN JUAN ATITÁN	21	19	0	40	40	0	0	0	0	0	0	0	0	0	0	40
	17	SAN JUAN IXCOY	21	31	0	52	52	0	0	0	0	0	0	0	0	0	0	52
	18	SAN MATEO IXTATÁN	53	57	0	110	110	0	0	0	0	0	0	0	0	0	0	110
	19	SAN MIGUEL ACATÁN	37	43	0	80	80	0	0	0	0	0	0	0	0	0	0	80
	20	SAN PEDRO NECTA	27	32	0	59	59	0	0	0	0	0	0	0	0	0	0	59
	21	SAN PEDRO SOLOMA	37	46	0	83	83	0	0	0	0	0	0	0	0	0	0	83
	22	SAN RAFAEL LA INDEPENDENCIA	20	21	0	41	41	0	0	0	0	0	0	0	0	0	0	41
	23	SAN RAFAEL PETZAL	20	18	0	38	38	0	0	0	0	0	0	0	0	0	0	38
	24	SAN SEBASTIÁN COATÁN	20	15	0	35	35	0	0	0	0	0	0	0	0	0	0	35
	25	SAN SEBASTIAN HUEHUETENANGO	39	26	0	65	65	0	0	0	0	0	0	0	0	0	0	65
	26	SANTA ANA HUISTA	5	8	0	13	12	0	0	0	0	0	1	0	0	0	0	13
	27	SANTA BÁRBARA	26	44	0	70	70	0	0	0	0	0	0	0	0	0	0	70
	28	SANTA CRUZ BARILLAS	72	91	0	163	163	0	0	0	0	0	0	0	0	0	0	163
	29	SANTA EULALIA	45	44	0	89	89	0	0	0	0	0	0	0	0	0	0	89
	30	SANTIAGO CHIMALTENANGO	16	10	0	26	26	0	0	0	0	0	0	0	0	0	0	26
	31	TECITÁN	12	15	0	27	27	0	0	0	0	0	0	0	0	0	0	27
	32	TODOS SANTOS CUCHUMATÁN	35	24	0	59	59	0	0	0	0	0	0	0	0	0	0	59
	33	UNIÓN CANTINIL	9	7	0	16	16	0	0	0	0	0	0	0	0	0	0	16
9		<b>IZABAL</b>	<b>230</b>	<b>267</b>	<b>0</b>	<b>497</b>	<b>490</b>	<b>2</b>	<b>0</b>	<b>0</b>	<b>0</b>	<b>1</b>	<b>0</b>	<b>0</b>	<b>2</b>	<b>2</b>	<b>0</b>	<b>497</b>
	1	EL ESTOR	25	31	0	56	56	0	0	0	0	0	0	0	0	0	0	56
	2	LIVINGSTON	46	45	0	91	90	0	0	0	0	0	0	1	0	0	0	91
	3	LOS AMATES	18	24	0	42	42	0	0	0	0	0	0	0	0	0	0	42
	4	MORALES	34	56	0	90	89	0	0	0	0	0	0	0	1	0	0	90
	5	PUERTO BARRIOS	107	111	0	218	213	2	0	0	0	1	0	0	0	2	0	218
10		<b>JALAPA</b>	<b>297</b>	<b>335</b>	<b>0</b>	<b>632</b>	<b>632</b>	<b>0</b>	<b>0</b>	<b>0</b>	<b>0</b>	<b>0</b>	<b>0</b>	<b>0</b>	<b>0</b>	<b>0</b>	<b>0</b>	<b>632</b>
	1	JALAPA	206	244	0	450	450	0	0	0	0	0	0	0	0	0	0	450
	2	MATAQUESCUINTLA	20	19	0	39	39	0	0	0	0	0	0	0	0	0	0	39
	3	MONJAS	13	13	0	26	26	0	0	0	0	0	0	0	0	0	0	26
	4	SAN CARLOS ALZATATE	15	12	0	27	27	0	0	0	0	0	0	0	0	0	0	27
	5	SAN LUIS JILOTEPEQUE	12	8	0	20	20	0	0	0	0	0	0	0	0	0	0	20
	6	SAN MANUEL CHAPARRÓN	1	4	0	5	5	0	0	0	0	0	0	0	0	0	0	5
	7	SAN PEDRO PINULA	30	35	0	65	65	0	0	0	0	0	0	0	0	0	0	65
11		<b>JUTIAPA</b>	<b>380</b>	<b>370</b>	<b>0</b>	<b>750</b>	<b>730</b>	<b>1</b>	<b>0</b>	<b>0</b>	<b>0</b>	<b>2</b>	<b>6</b>	<b>10</b>	<b>1</b>	<b>0</b>	<b>0</b>	<b>750</b>
	1	AGUA BLANCA	10	12	0	22	22	0	0	0	0	0	0	0	0	0	0	22
	2	ASUNCIÓN MITA	36	28	0	64	64	0	0	0	0	0	0	0	0	0	0	64
	3	ATESCATEMPA	11	9	0	20	19	0	0	0	0	0	0	1	0	0	0	20
	4	COMAPA	16	20	0	36	36	0	0	0	0	0	0	0	0	0	0	36
	5	CONGUACO	23	11	0	34	32	0	0	0	0	0	0	0	2	0	0	34
	6	EL ADELANTO	11	17	0	28	17	0	0	0	0	0	2	5	4	0	0	28
	7	EL PROGRESO	13	15	0	28	27	0	0	0	0	0	0	0	1	0	0	28
	8	JALPATAGUA	7	5	0	12	12	0	0	0	0	0	0	0	0	0	0	12
	9	JEREZ	5	4	0	9	8	0	0	0	0	0	0	0	1	0	0	9
	10	JUTIAPA	182	172	0	354	352	1	0	0	0	0	0	0	1	0	0	354
	11	MOYUTA	23	26	0	49	48	0	0	0	0	0						

**REGISTRO CENTRAL DE LAS PERSONAS  
SEGUIMIENTO TEMÁTICO INSTITUCIONAL 2021  
INSCRIPCIONES DE NACIMIENTO REALIZADAS  
MES REPORTADO: AGOSTO**

D	M	Departamento / municipio	Sexo				Edad										Total	
			Mujeres	Hombres	No definido	Total	Niñez						Juventud	Adultos	Tercera Edad 61 años en adelante	No definido		
							0	1	2	3	4	5						6 - 13
<b>12</b>		<b>PETEN</b>	<b>448</b>	<b>443</b>	<b>0</b>	<b>891</b>	<b>888</b>	<b>0</b>	<b>0</b>	<b>0</b>	<b>1</b>	<b>0</b>	<b>0</b>	<b>1</b>	<b>1</b>	<b>0</b>	<b>0</b>	<b>891</b>
1		DOLORÉS	22	25	0	47	46	0	0	0	1	0	0	0	0	0	0	47
2		EL CHAL	6	7	0	13	13	0	0	0	0	0	0	0	0	0	0	13
3		FLORES	12	16	0	28	28	0	0	0	0	0	0	0	0	0	0	28
4		LA LIBERTAD	83	67	0	150	150	0	0	0	0	0	0	0	0	0	0	150
5		LAS CRUCES	26	29	0	55	55	0	0	0	0	0	0	0	0	0	0	55
6		MELCHOR DE MENCOS	23	23	0	46	46	0	0	0	0	0	0	0	0	0	0	46
7		POPTÚN	41	47	0	88	88	0	0	0	0	0	0	0	0	0	0	88
8		SAN ANDRÉS	7	8	0	15	14	0	0	0	0	0	0	1	0	0	0	15
9		SAN BENITO	83	80	0	163	163	0	0	0	0	0	0	0	0	0	0	163
10		SAN FRANCISCO	12	9	0	21	21	0	0	0	0	0	0	0	0	0	0	21
11		SAN JOSÉ	3	5	0	8	7	0	0	0	0	0	0	1	0	0	0	8
12		SAN LUIS	30	24	0	54	54	0	0	0	0	0	0	0	0	0	0	54
13		SANTA ANA	18	25	0	43	43	0	0	0	0	0	0	0	0	0	0	43
14		SAYAXCHE	82	78	0	160	160	0	0	0	0	0	0	0	0	0	0	160
<b>13</b>		<b>QUETZALTENANGO</b>	<b>759</b>	<b>808</b>	<b>0</b>	<b>1,567</b>	<b>1,564</b>	<b>0</b>	<b>0</b>	<b>0</b>	<b>0</b>	<b>0</b>	<b>0</b>	<b>2</b>	<b>1</b>	<b>0</b>	<b>1,567</b>	
1		ALMOLONGA	11	12	0	23	23	0	0	0	0	0	0	0	0	0	0	23
2		CABRICÁN	27	27	0	54	54	0	0	0	0	0	0	0	0	0	0	54
3		CAJOLÁ	15	16	0	31	31	0	0	0	0	0	0	0	0	0	0	31
4		CANTEL	24	20	0	44	44	0	0	0	0	0	0	0	0	0	0	44
5		COATEPEQUE	172	171	0	343	342	0	0	0	0	0	0	0	1	0	0	343
6		COLOMBA	11	12	0	23	23	0	0	0	0	0	0	0	0	0	0	23
7		CONCEPCIÓN CHIQUIRICHAPA	17	9	0	26	26	0	0	0	0	0	0	0	0	0	0	26
8		EL PALMAR	8	22	0	30	29	0	0	0	0	0	0	1	0	0	0	30
9		FLORES COSTA CUCA	6	11	0	17	17	0	0	0	0	0	0	0	0	0	0	17
10		GÉNOVA	24	16	0	40	40	0	0	0	0	0	0	0	0	0	0	40
11		HUITÁN	9	28	0	37	37	0	0	0	0	0	0	0	0	0	0	37
12		LA ESPERANZA	13	18	0	31	30	0	0	0	0	0	0	1	0	0	0	31
13		OLINTEPEQUE	19	26	0	45	45	0	0	0	0	0	0	0	0	0	0	45
14		OSTUNCALCO	82	84	0	166	166	0	0	0	0	0	0	0	0	0	0	166
15		PALESTINA DE LOS ALTOS	14	21	0	35	35	0	0	0	0	0	0	0	0	0	0	35
16		QUETZALTENANGO	210	220	0	430	430	0	0	0	0	0	0	0	0	0	0	430
17		SALCAJÁ	9	10	0	19	19	0	0	0	0	0	0	0	0	0	0	19
18		SAN CARLOS SIJA	21	18	0	39	39	0	0	0	0	0	0	0	0	0	0	39
19		SAN FRANCISCO LA UNIÓN	3	5	0	8	8	0	0	0	0	0	0	0	0	0	0	8
20		SAN MARTÍN SACATEPÉQUEZ	28	34	0	62	62	0	0	0	0	0	0	0	0	0	0	62
21		SAN MATEO	5	6	0	11	11	0	0	0	0	0	0	0	0	0	0	11
22		SAN MIGUEL SIGÜILÁ	8	8	0	16	16	0	0	0	0	0	0	0	0	0	0	16
23		SIBILIA	7	4	0	11	11	0	0	0	0	0	0	0	0	0	0	11
24		ZUNIL	16	10	0	26	26	0	0	0	0	0	0	0	0	0	0	26
<b>14</b>		<b>QUICHÉ</b>	<b>916</b>	<b>1,017</b>	<b>0</b>	<b>1,933</b>	<b>1,929</b>	<b>1</b>	<b>1</b>	<b>0</b>	<b>0</b>	<b>0</b>	<b>1</b>	<b>1</b>	<b>0</b>	<b>0</b>	<b>1,933</b>	
1		CANILLA	20	8	0	28	28	0	0	0	0	0	0	0	0	0	0	28
2		CHAJUL	19	23	0	42	42	0	0	0	0	0	0	0	0	0	0	42
3		CHICAMÁN	21	14	0	35	35	0	0	0	0	0	0	0	0	0	0	35
4		CHICHÉ	34	33	0	67	67	0	0	0	0	0	0	0	0	0	0	67
5		CHICHICASTENANGO	96	110	0	206	206	0	0	0	0	0	0	0	0	0	0	206
6		CHINIQUE	18	21	0	39	39	0	0	0	0	0	0	0	0	0	0	39
7		CUNÉN	59	45	0	104	104	0	0	0	0	0	0	0	0	0	0	104
8		IXCÁN	121	135	0	256	256	0	0	0	0	0	0	0	0	0	0	256
9		JOYABAJ	98	87	0	185	184	0	0	0	0	0	1	0	0	0	0	185
10		NEBAJ	58	80	0	138	138	0	0	0	0	0	0	0	0	0	0	138
11		PACHALUM	6	9	0	15	15	0	0	0	0	0	0	1	0	0	0	15
12		PATZITE	13	16	0	29	29	0	0	0	0	0	0	0	0	0	0	29
13		SACAPULAS	33	59	0	92	92	0	0	0	0	0	0	0	0	0	0	92
14		SAN ANDRÉS SAJACABAJÁ	21	25	0	46	46	0	0	0	0	0	0	0	0	0	0	46
15		SAN ANTONIO ILIOTENANGO	29	24	0	53	53	0	0	0	0	0	0	0	0	0	0	53
16		SAN BARTOLOMÉ JOJOTENANGO	17	20	0	37	37	0	0	0	0	0	0	0	0	0	0	37
17		SAN JUAN COTZAL	22	36	0	58	58	0	0	0	0	0	0	0	0	0	0	58
18		SAN PEDRO JOCOPILAS	35	43	0	78	78	0	0	0	0	0	0	0	0	0	0	78
19		SANTA CRUZ DEL QUICHÉ	68	87	0	155	152	1	1	0	0	0	1	0	0	0	0	155
20		USPANTÁN	89	99	0	188	188	0	0	0	0	0	0	0	0	0	0	188
21		ZACUALPA	39	43	0	82	82	0	0	0	0	0	0	0	0	0	0	82
<b>15</b>		<b>RETALHULEU</b>	<b>251</b>	<b>263</b>	<b>0</b>	<b>514</b>	<b>508</b>	<b>0</b>	<b>0</b>	<b>0</b>	<b>0</b>	<b>0</b>	<b>2</b>	<b>4</b>	<b>0</b>	<b>0</b>	<b>514</b>	
1		CHAMPERICO	21	18	0	39	39	0	0	0	0	0	0	0	0	0	0	39
2		EL ASINTAL	22	26	0	48	48	0	0	0	0	0	0	0	0	0	0	48
3		NUEVO SAN CARLOS	16	26	0	42	42	0	0	0	0	0	0	0	0	0	0	42
4		RETALHULEU	108	113	0	221	218	0	0	0	0	1	2	0	0	0	0	221
5		SAN ANDRÉS VILLA SECA	35	32	0	67	64	0	0	0	0	0	1	2	0	0	0	67
6		SAN FELIPE RETALHULEU	11	14	0	25	25	0	0	0	0	0	0	0	0	0	0	25
7		SAN MARTÍN ZAPOTITLÁN	14	13	0	27	27	0	0	0	0	0	0	0	0	0	0	27
8		SAN SEBASTIÁN	15	14	0	29	29	0	0	0	0	0	0	0	0	0	0	29
9		SANTA CRUZ MULUÁ	9	7	0	16	16	0	0	0	0	0	0	0	0	0	0	16

*[Handwritten signatures and initials in blue ink]*






**REGISTRO CENTRAL DE LAS PERSONAS**  
**SEGUIMIENTO TEMÁTICO INSTITUCIONAL 2021**  
**INSCRIPCIONES DE NACIMIENTO REALIZADAS**  
**MES REPORTADO: AGOSTO**

D	M	Departamento / municipio	Sexo				Población beneficiada											Total	
			Mujeres	Hombres	No definido	Total	Niñez						Juventud 14 - 30	Adultos 31 - 60	Tercera Edad 61 años en adelante	No definido			
							0	1	2	3	4	5					6 - 13		
20		<b>SUCHITEPEQUEZ</b>	<b>433</b>	<b>441</b>	<b>0</b>	<b>874</b>	<b>873</b>	<b>0</b>	<b>0</b>	<b>0</b>	<b>0</b>	<b>0</b>	<b>0</b>	<b>0</b>	<b>0</b>	<b>1</b>	<b>0</b>	<b>0</b>	<b>874</b>
	1	CHICACAO	53	47	0	100	99	0	0	0	0	0	0	0	0	1	0	0	100
	2	CUYOTENANGO	15	17	0	32	32	0	0	0	0	0	0	0	0	0	0	0	32
	3	MAZATENANGO	120	120	0	240	240	0	0	0	0	0	0	0	0	0	0	0	240
	4	PATULUL	23	24	0	47	47	0	0	0	0	0	0	0	0	0	0	0	47
	5	PUEBLO NUEVO	6	5	0	11	11	0	0	0	0	0	0	0	0	0	0	0	11
	6	RÍO BRAVO	15	12	0	27	27	0	0	0	0	0	0	0	0	0	0	0	27
	7	SAMAYAC	9	17	0	26	26	0	0	0	0	0	0	0	0	0	0	0	26
	8	SAN ANTONIO SUCHITEPEQUEZ	47	52	0	99	99	0	0	0	0	0	0	0	0	0	0	0	99
	9	SAN BERNARDINO	18	20	0	38	38	0	0	0	0	0	0	0	0	0	0	0	38
	10	SAN FRANCISCO ZAPOTITLÁN	15	12	0	27	27	0	0	0	0	0	0	0	0	0	0	0	27
	11	SAN GABRIEL	5	4	0	9	9	0	0	0	0	0	0	0	0	0	0	0	9
	12	SAN JOSÉ EL ÍDOLO	3	7	0	10	10	0	0	0	0	0	0	0	0	0	0	0	10
	13	SAN JOSÉ LA MÁQUINA	15	28	0	43	43	0	0	0	0	0	0	0	0	0	0	0	43
	14	SAN JUAN BAUTISTA	7	11	0	18	18	0	0	0	0	0	0	0	0	0	0	0	18
	15	SAN LORENZO	7	6	0	13	13	0	0	0	0	0	0	0	0	0	0	0	13
	16	SAN MIGUEL PANÁN	9	10	0	19	19	0	0	0	0	0	0	0	0	0	0	0	19
	17	SAN PABLO JOCOPILAS	16	12	0	28	28	0	0	0	0	0	0	0	0	0	0	0	28
	18	SANTA BÁRBARA	14	10	0	24	24	0	0	0	0	0	0	0	0	0	0	0	24
	19	SANTO DOMINGO SUCHITEPEQUEZ	23	13	0	36	36	0	0	0	0	0	0	0	0	0	0	0	36
	20	SANTO TOMAS LA UNIÓN	10	12	0	22	22	0	0	0	0	0	0	0	0	0	0	0	22
	21	ZUNILITO	3	2	0	5	5	0	0	0	0	0	0	0	0	0	0	0	5
21		<b>TOTONICAPÁN</b>	<b>415</b>	<b>520</b>	<b>0</b>	<b>935</b>	<b>932</b>	<b>1</b>	<b>0</b>	<b>0</b>	<b>0</b>	<b>0</b>	<b>2</b>	<b>0</b>	<b>0</b>	<b>0</b>	<b>0</b>	<b>0</b>	<b>935</b>
	1	MOMOSTENANGO	65	107	0	172	172	0	0	0	0	0	0	0	0	0	0	0	172
	2	SAN ANDRÉS XECUL	25	29	0	54	51	1	0	0	0	0	2	0	0	0	0	0	54
	3	SAN BARTOLO	8	14	0	22	22	0	0	0	0	0	0	0	0	0	0	0	22
	4	SAN CRISTÓBAL TONICAPÁN	29	24	0	53	53	0	0	0	0	0	0	0	0	0	0	0	53
	5	SAN FRANCISCO EL ALTO	29	50	0	79	79	0	0	0	0	0	0	0	0	0	0	0	79
	6	SANTA LUCÍA LA REFORMA	23	28	0	51	51	0	0	0	0	0	0	0	0	0	0	0	51
	7	SANTA MARÍA CHIQUIMULA	39	54	0	93	93	0	0	0	0	0	0	0	0	0	0	0	93
	8	TOTONICAPÁN	197	214	0	411	411	0	0	0	0	0	0	0	0	0	0	0	411
22		<b>ZACAPA</b>	<b>177</b>	<b>168</b>	<b>0</b>	<b>345</b>	<b>345</b>	<b>0</b>	<b>0</b>	<b>0</b>	<b>0</b>	<b>0</b>	<b>0</b>	<b>0</b>	<b>0</b>	<b>0</b>	<b>0</b>	<b>0</b>	<b>345</b>
	1	CABAÑAS	7	8	0	15	15	0	0	0	0	0	0	0	0	0	0	0	15
	2	ESTANZUELA	8	13	0	21	21	0	0	0	0	0	0	0	0	0	0	0	21
	3	GUALÁN	23	24	0	47	47	0	0	0	0	0	0	0	0	0	0	0	47
	4	HUITÉ	7	10	0	17	17	0	0	0	0	0	0	0	0	0	0	0	17
	5	LA UNIÓN	36	33	0	69	69	0	0	0	0	0	0	0	0	0	0	0	69
	6	RÍO HONDO	8	10	0	18	18	0	0	0	0	0	0	0	0	0	0	0	18
	7	SAN DIEGO	9	1	0	10	10	0	0	0	0	0	0	0	0	0	0	0	10
	8	SAN JORGE	5	7	0	12	12	0	0	0	0	0	0	0	0	0	0	0	12
	9	TECULUTÁN	6	12	0	18	18	0	0	0	0	0	0	0	0	0	0	0	18
	10	USUMATLÁN	8	9	0	17	17	0	0	0	0	0	0	0	0	0	0	0	17
	11	ZACAPA	60	41	0	101	101	0	0	0	0	0	0	0	0	0	0	0	101

  
  
**Licda. Jennifer Patricia Balcárcel de León**  
 Gestor de Registro Central de las Personas I  
 Registro Central de las Personas  
 Sede Central, Guatemala, Guatemala

  
  
**Lic. Rafael Arturo Andrade Barillas**  
 Jefe de Registro Civil de las Personas  
 Registro Central de las Personas  
 Sede Central, RENAP, Guatemala, Guatemala

  
  
**Caren Ortiz Guzmán Sagastume**  
 Registrada Central de las Personas  
 Registro Central de las Personas  
 Sede Central, RENAP, Guatemala, Guatemala





  
  
**Licenciado Juan Ramiro Toledo Montenegro**  
 Subdirector de Registro Central de las Personas  
 Registro Central de las Personas  
 Sede Central, RENAP, Guatemala, Guatemala

Firma y sello de la máxima autoridad de la dependencia

# **ANEXO VI**

**REGISTRO CENTRAL DE LAS PERSONAS**  
**SEGUIMIENTO TEMÁTICO INSTITUCIONAL 2021**  
**INSCRIPCIONES EXTEMPORÁNEAS DE NACIMIENTO REALIZADAS**  
**MES REPORTADO: AGOSTO**

D	M	Departamento / municipio	Sexo				Edad											Total
			Mujeres	Hombres	No definido	Total	Niñez						Juvenlud 14 a 30 años	Adultos 31 a 60 años	Tercera Edad 61 años en adelante	No definido		
							0	1	2	3	4	5					6 - 13	
<b>República de Guatemala</b>			<b>3,259</b>	<b>3,301</b>	<b>0</b>	<b>6,560</b>	<b>4,600</b>	<b>981</b>	<b>262</b>	<b>153</b>	<b>117</b>	<b>81</b>	<b>184</b>	<b>86</b>	<b>37</b>	<b>59</b>	<b>0</b>	<b>6,560</b>
1		<b>Alta Verapaz</b>	<b>441</b>	<b>468</b>	<b>0</b>	<b>909</b>	<b>679</b>	<b>130</b>	<b>28</b>	<b>14</b>	<b>13</b>	<b>7</b>	<b>26</b>	<b>5</b>	<b>3</b>	<b>4</b>	<b>0</b>	<b>909</b>
	1	Chahal	8	7	0	15	10	4	0	0	0	0	0	0	0	1	0	15
	2	Chisec	52	50	0	102	79	8	5	2	4	0	3	0	1	0	0	102
	3	Cobán	41	40	0	81	58	9	2	2	2	3	2	2	0	1	0	81
	4	Fray Bartolomé De Las Casas	14	16	0	30	18	8	1	1	0	0	2	0	0	0	0	30
	5	Lanquín	12	9	0	21	16	4	1	0	0	0	0	0	0	0	0	21
	6	Panzós	42	41	0	83	67	7	3	1	1	1	2	1	0	0	0	83
	7	Raxruhá	2	5	0	7	6	0	1	0	0	0	0	0	0	0	0	7
	8	San Cristóbal Verapaz	7	10	0	17	12	3	0	1	0	0	0	0	1	0	0	17
	9	San Juan Chamelco	15	18	0	33	27	5	0	0	1	0	0	0	0	0	0	33
	10	San Miguel Tucurú	24	35	0	59	51	5	2	0	0	0	1	0	0	0	0	59
	11	San Pedro Carchá	143	141	0	284	179	63	12	6	3	2	16	1	0	2	0	284
	12	Santa Catalina La Tinta	35	20	0	55	49	3	0	1	0	1	0	1	0	0	0	55
	13	Santa Cruz Verapaz	7	14	0	21	16	3	1	0	1	0	0	0	0	0	0	21
	14	Santa María Cahabón	6	7	0	13	10	3	0	0	0	0	0	0	0	0	0	13
	15	Senahú	30	44	0	74	69	4	0	0	1	0	0	0	0	0	0	74
	16	Tactic	2	5	0	7	7	0	0	0	0	0	0	0	0	0	0	7
	17	Tamahú	1	6	0	7	5	1	0	0	0	0	0	0	1	0	0	7
2		<b>Baja Verapaz</b>	<b>57</b>	<b>61</b>	<b>0</b>	<b>118</b>	<b>100</b>	<b>15</b>	<b>0</b>	<b>0</b>	<b>0</b>	<b>0</b>	<b>2</b>	<b>0</b>	<b>0</b>	<b>1</b>	<b>0</b>	<b>118</b>
	1	Cubulco	17	15	0	32	30	2	0	0	0	0	0	0	0	0	0	32
	2	Granados	2	5	0	7	7	0	0	0	0	0	0	0	0	0	0	7
	3	Purulhá	27	31	0	58	44	11	0	0	0	0	2	0	0	1	0	58
	4	Rabinal	1	1	0	2	1	1	0	0	0	0	0	0	0	0	0	2
	5	Salamá	7	4	0	11	10	1	0	0	0	0	0	0	0	0	0	11
	6	San Jerónimo	2	1	0	3	3	0	0	0	0	0	0	0	0	0	0	3
	7	San Miguel Chicaj	1	2	0	3	3	0	0	0	0	0	0	0	0	0	0	3
	8	Santa Cruz El Chol	0	2	0	2	2	0	0	0	0	0	0	0	0	0	0	2
3		<b>Chimaltenango</b>	<b>110</b>	<b>92</b>	<b>0</b>	<b>202</b>	<b>150</b>	<b>34</b>	<b>6</b>	<b>3</b>	<b>1</b>	<b>4</b>	<b>1</b>	<b>0</b>	<b>1</b>	<b>2</b>	<b>0</b>	<b>202</b>
	1	Acatenango	2	1	0	3	2	1	0	0	0	0	0	0	0	0	0	3
	2	Chimaltenango	8	7	0	15	9	3	2	0	0	1	0	0	0	0	0	15
	3	Parramos	1	1	0	2	2	0	0	0	0	0	0	0	0	0	0	2
	4	Patzicá	6	7	0	13	11	1	1	0	0	0	0	0	0	0	0	13
	5	Patzún	12	7	0	19	13	3	0	1	0	0	2	0	0	0	0	19
	6	Pochutá	1	0	0	1	0	1	0	0	0	0	0	0	0	0	0	1
	7	San Andrés Itzapa	1	5	0	6	3	0	0	0	0	0	0	1	2	0	0	6
	8	San Jose Poaquil	5	4	0	9	6	3	0	0	0	0	0	0	0	0	0	9
	9	San Juan Comalapa	15	10	0	25	22	1	0	1	0	0	1	0	0	0	0	25
	10	San Martín Jilotepeque	9	11	0	20	19	0	1	0	0	0	0	0	0	0	0	20
	11	San Pedro Yepocapa	7	4	0	11	9	1	1	0	0	0	0	0	0	0	0	11
	12	Santa Apolonia	2	13	0	15	12	2	0	0	1	0	0	0	0	0	0	15
	13	Santa Cruz Balanyá	3	0	0	3	1	2	0	0	0	0	0	0	0	0	0	3
	14	Tecpán Guatemala	33	22	0	55	36	16	1	1	0	1	0	0	0	0	0	55
	15	Zaragoza	5	0	0	5	5	0	0	0	0	0	0	0	0	0	0	5
4		<b>Chiquimula</b>	<b>106</b>	<b>102</b>	<b>0</b>	<b>208</b>	<b>163</b>	<b>31</b>	<b>2</b>	<b>6</b>	<b>1</b>	<b>1</b>	<b>2</b>	<b>2</b>	<b>0</b>	<b>0</b>	<b>0</b>	<b>208</b>
	1	Carnolán	13	20	0	33	25	6	1	0	0	0	1	0	0	0	0	33
	2	Chiquimula	31	23	0	54	44	6	0	3	0	0	1	0	0	0	0	54
	3	Concepción Las Minas	1	0	0	1	1	0	0	0	0	0	0	0	0	0	0	1
	4	Esquipulas	9	12	0	21	18	3	0	0	0	0	0	0	0	0	0	21
	5	Ipala	1	2	0	3	1	1	0	0	0	0	0	1	0	0	0	3
	6	Jocotán	35	34	0	69	52	10	1	3	1	1	0	1	0	0	0	69
	7	Olopa	11	5	0	16	14	2	0	0	0	0	0	0	0	0	0	16
	8	Quezaltepeque	4	4	0	8	7	1	0	0	0	0	0	0	0	0	0	8
	9	San Jacinto	0	1	0	1	0	1	0	0	0	0	0	0	0	0	0	1
	10	San José La Arada	1	1	0	2	1	1	0	0	0	0	0	0	0	0	0	2
5		<b>El Progreso</b>	<b>10</b>	<b>11</b>	<b>0</b>	<b>21</b>	<b>14</b>	<b>5</b>	<b>0</b>	<b>1</b>	<b>0</b>	<b>0</b>	<b>0</b>	<b>1</b>	<b>0</b>	<b>0</b>	<b>0</b>	<b>21</b>
	1	El Jicaro	0	2	0	2	1	0	0	1	0	0	0	0	0	0	0	2
	2	Guastatoya	1	0	0	1	1	0	0	0	0	0	0	0	0	0	0	1
	3	San Agustín Acasaguastán	5	4	0	9	6	3	0	0	0	0	0	0	0	0	0	9
	4	San Antonio La Paz	1	3	0	4	4	0	0	0	0	0	0	0	0	0	0	4
	5	San Cristóbal Acasaguastán	2	2	0	4	2	1	0	0	0	0	1	0	0	0	0	4
	6	Sanarate	1	0	0	1	0	1	0	0	0	0	0	0	0	0	0	1
6		<b>Escuintla</b>	<b>144</b>	<b>148</b>	<b>0</b>	<b>292</b>	<b>168</b>	<b>57</b>	<b>19</b>	<b>11</b>	<b>11</b>	<b>4</b>	<b>14</b>	<b>4</b>	<b>1</b>	<b>3</b>	<b>0</b>	<b>292</b>
	1	Escuintla	23	35	0	58	31	11	4	1	5	2	2	1	1	0	0	58
	2	Guanagazapa	5	4	0	9	6	0	2	1	0	0	0	0	0	0	0	9
	3	Izapa	5	6	0	11	7	1	1	1	0	1	0	0	0	0	0	11
	4	La Democracia	5	3	0	8	3	3	1	0	0	0	0	1	0	0	0	8
	5	La Gomera	4	9	0	13	5	3	1	0	1	1	0	0	0	2	0	13
	6	Masagua	9	8	0	17	13	2	1	0	0	0	1	0	0	0	0	17
	7	Nueva Concepción	9	12	0	21	17	2	2	0	0	0	0	0	0	0	0	21
	8	Palín	11	8	0	19	8	6	0	1	1	0	3	0	0	0	0	19
	9	Puerto San José	14	13	0	27	18	6	0	2	1	0	0	0	0	0	0	27
	10	San Vicente Pacaya	3	6	0	9	5	2	1	0	0	0	1	0	0	0	0	9
	11	Santa Lucía Cotzumalguapa	32	25	0	57	29	13	3	4	1	0	5	2	0	0	0	57
	12	Sipacate	3	3	0	6	4	0	2	0	0	0	0	0	0	0	0	6
	13	Siquinalá	3	4	0	7	4	0	1	1	1	0	0	0	0	0	0	7
	14	Tiquisate	18	12	0	30	18	8	0	0	1	0	2	0	0	1	0	30

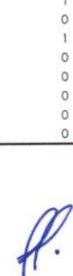

REGISTRO CENTRAL DE LAS PERSONAS  
 SEGUIMIENTO TEMÁTICO INSTITUCIONAL 2021  
 INSCRIPCIONES EXTEMPORÁNEAS DE NACIMIENTO REALIZADAS  
 MES REPORTADO: AGOSTO

D	M	Departamento / municipio	Sexo				Edad											Total
			Mujeres	Hombres	No definido	Total	Niñez						Juventud 14 a 30 años	Adultos 31 a 60 años	Tercera Edad 61 años en adelante	No definido		
							0	1	2	3	4	5					6 - 13	
7		<b>Guatemala</b>	<b>375</b>	<b>379</b>	<b>0</b>	<b>754</b>	<b>483</b>	<b>142</b>	<b>40</b>	<b>15</b>	<b>11</b>	<b>13</b>	<b>24</b>	<b>8</b>	<b>7</b>	<b>11</b>	<b>0</b>	<b>754</b>
	1	Amatitlán	10	14	0	24	19	1	2	1	0	0	1	0	0	0	0	24
	2	Chinautla	6	5	0	11	6	1	1	1	0	0	1	1	0	0	0	11
	3	Chuarancho	1	1	0	2	1	1	0	0	0	0	0	0	0	0	0	2
	4	Fraijanes	7	5	0	12	8	2	0	1	1	0	0	0	0	0	0	12
	5	Guatemala	198	198	0	396	238	86	28	7	8	8	13	5	1	2	0	396
	6	Mixco	24	12	0	36	15	10	5	2	0	1	2	0	1	0	0	36
	7	Palencia	6	6	0	12	12	0	0	0	0	0	0	0	0	0	0	12
	8	San José Del Golfo	1	1	0	2	1	0	0	0	0	0	0	0	0	1	0	2
	9	San José Pinula	13	10	0	23	19	4	0	0	0	0	0	0	0	0	0	23
	10	San Juan Sacatepéquez	31	36	0	67	52	9	1	1	0	0	3	0	0	1	0	67
	11	San Miguel Petapa	9	11	0	20	11	5	0	0	0	0	0	0	2	2	0	20
	12	San Pedro Ayampuc	5	6	0	11	7	2	1	1	0	0	0	0	0	0	0	11
	13	San Pedro Sacatepéquez	7	3	0	10	7	1	0	0	0	1	0	0	1	0	0	10
	14	San Raymundo	3	11	0	14	8	2	0	0	0	2	2	0	0	0	0	14
	15	Santa Catarina Pinula	3	3	0	6	5	0	0	0	0	1	0	0	0	0	0	6
	16	Villa Canales	17	15	0	32	23	6	1	0	1	0	1	0	0	0	0	32
	17	Villa Nueva	34	42	0	76	51	12	1	1	0	1	2	2	2	5	0	76
8		<b>Huehuetenango</b>	<b>499</b>	<b>513</b>	<b>0</b>	<b>1,012</b>	<b>759</b>	<b>128</b>	<b>41</b>	<b>17</b>	<b>12</b>	<b>12</b>	<b>23</b>	<b>8</b>	<b>5</b>	<b>7</b>	<b>0</b>	<b>1,012</b>
	1	Aguacatán	5	3	0	8	7	0	1	0	0	0	0	0	0	0	0	8
	2	Chiantla	42	28	0	70	59	7	0	2	0	0	1	1	0	0	0	70
	3	Colotenango	12	19	0	31	25	1	1	1	0	1	2	0	0	0	0	31
	4	Concepción Huista	12	12	0	24	23	0	1	0	0	0	0	0	0	0	0	24
	5	Culico	17	11	0	28	21	2	2	0	1	0	2	0	0	0	0	28
	6	Huehuetenango	12	18	0	30	21	5	1	1	1	0	0	1	0	0	0	30
	7	Jacaltenango	10	7	0	17	11	3	0	1	0	0	1	0	0	1	0	17
	8	La Democracia	24	25	0	49	35	6	5	0	0	2	0	1	0	0	0	49
	9	La Libertad	2	2	0	4	3	0	0	0	0	0	1	0	0	0	0	4
	10	Malacatancito	2	5	0	7	4	1	0	0	0	0	1	0	0	1	0	7
	11	Nentón	26	30	0	56	37	7	3	1	1	1	2	2	0	2	0	56
	12	Petátán	2	4	0	6	1	2	0	0	1	1	0	0	0	1	0	6
	13	San Antonio Huista	5	6	0	11	7	3	0	0	0	0	1	0	0	0	0	11
	14	San Gaspar Ixchil	0	2	0	2	2	0	0	0	0	0	0	0	0	0	0	2
	15	San Ildefonso Ixtahuacán	15	26	0	41	29	4	4	0	1	0	2	0	0	1	0	41
	16	San Juan Atitlán	3	2	0	5	1	1	0	0	0	0	3	0	0	0	0	5
	17	San Juan Ixcay	11	1	0	12	10	2	0	0	0	0	0	0	0	0	0	12
	18	San Mateo Ixtatán	41	52	0	93	72	13	3	1	0	2	1	0	1	0	0	93
	19	San Miguel Acatán	10	4	0	14	11	0	1	0	0	0	0	0	2	0	0	14
	20	San Pedro Necta	12	9	0	21	17	4	0	0	0	0	0	0	0	0	0	21
	21	San Pedro Soloma	54	47	0	101	73	12	6	3	3	2	2	0	0	0	0	101
	22	San Rafael La Independencia	4	3	0	7	3	1	1	0	0	1	0	1	0	0	0	7
	23	San Rafael Petzal	1	4	0	5	3	1	0	0	0	0	0	0	1	0	0	5
	24	San Sebastián Coatán	9	4	0	13	10	2	1	0	0	0	0	0	0	0	0	13
	25	San Sebastián Huehuetenango	11	2	0	13	10	2	0	0	0	0	0	1	0	0	0	13
	26	Santa Ana Huista	1	5	0	6	3	2	0	0	0	0	1	0	0	0	0	6
	27	Santa Bárbara	4	8	0	12	11	1	0	0	0	0	0	0	0	0	0	12
	28	Santa Cruz Barillas	111	142	0	253	194	43	8	6	1	1	0	0	0	0	0	253
	29	Santa Eulalia	27	22	0	49	41	2	3	0	2	0	0	1	0	0	0	49
	30	Santiago Chimaltenango	2	1	0	3	3	0	0	0	0	0	0	0	0	0	0	3
	31	Teclitán	7	1	0	8	2	0	0	1	1	1	2	1	0	0	0	8
	32	Todos Santos Cuchumatán	2	5	0	7	5	1	0	0	0	0	1	0	0	0	0	7
	33	Unión Cantinil	3	3	0	6	5	0	0	0	0	0	1	0	0	0	0	6
9		<b>Izabal</b>	<b>98</b>	<b>85</b>	<b>0</b>	<b>183</b>	<b>125</b>	<b>39</b>	<b>5</b>	<b>5</b>	<b>2</b>	<b>0</b>	<b>3</b>	<b>0</b>	<b>1</b>	<b>3</b>	<b>0</b>	<b>183</b>
	1	El Estor	27	28	0	55	40	8	1	2	2	0	2	0	0	0	0	55
	2	Livingston	33	23	0	56	38	13	1	2	0	0	1	0	0	1	0	56
	3	Los Amates	12	14	0	26	22	4	0	0	0	0	0	0	0	0	0	26
	4	Morales	13	9	0	22	11	6	2	1	0	0	0	0	1	0	0	22
	5	Puerto Barrios	13	11	0	24	14	8	1	0	0	0	0	0	0	1	0	24
10		<b>Jalapa</b>	<b>46</b>	<b>36</b>	<b>0</b>	<b>82</b>	<b>70</b>	<b>8</b>	<b>1</b>	<b>0</b>	<b>2</b>	<b>0</b>	<b>0</b>	<b>1</b>	<b>0</b>	<b>0</b>	<b>0</b>	<b>82</b>
	1	Jalapa	22	18	0	40	35	2	1	0	1	0	0	1	0	0	0	40
	2	Mataquescuintla	5	2	0	7	4	3	0	0	0	0	0	0	0	0	0	7
	3	Manjás	2	1	0	3	3	0	0	0	0	0	0	0	0	0	0	3
	4	San Carlos Alzatate	1	0	0	1	1	0	0	0	0	0	0	0	0	0	0	1
	5	San Luis Jilotepeque	0	1	0	1	0	1	0	0	0	0	0	0	0	0	0	1
	6	San Manuel Chaparrón	1	0	0	1	1	0	0	0	0	0	0	0	0	0	0	1
	7	San Pedro Pinula	15	14	0	29	26	2	0	0	1	0	0	0	0	0	0	29
11		<b>Jutiapa</b>	<b>23</b>	<b>24</b>	<b>0</b>	<b>47</b>	<b>33</b>	<b>5</b>	<b>0</b>	<b>0</b>	<b>1</b>	<b>0</b>	<b>3</b>	<b>1</b>	<b>0</b>	<b>4</b>	<b>0</b>	<b>47</b>
	1	Agua Blanca	1	1	0	2	0	0	0	0	0	0	1	0	0	1	0	2
	2	Asunción Mita	2	3	0	5	1	1	0	0	0	0	1	0	0	2	0	5
	3	Atescatempa	1	2	0	3	2	1	0	0	0	0	0	0	0	0	0	3
	4	Comapa	2	3	0	5	5	0	0	0	0	0	0	0	0	0	0	5
	5	Conguaco	1	0	0	1	0	0	0	0	1	0	0	0	0	0	0	1
	6	El Adelanto	0	1	0	1	0	1	0	0	0	0	0	0	0	0	0	1
	7	Jalpatagua	2	0	0	2	1	1	0	0	0	0	0	0	0	0	0	2
	8	Jutiapa	8	7	0	15	13	0	0	0	0	0	1	0	0	1	0	15
	9	Moyuta	4	6	0	10	9	1	0	0	0	0	0	0	0	0	0	10
	10	Pasaco	2	0	0	2	2	0	0	0	0	0	0	0	0	0	0	2
	11	Santa Catarina Mita	0	1	0	1	0	0	0	0	0	0	0	1	0	0	0	1

*[Handwritten signatures and initials]*

**REGISTRO CENTRAL DE LAS PERSONAS**  
**SEGUIMIENTO TEMÁTICO INSTITUCIONAL 2021**  
**INSCRIPCIONES EXTEMPORÁNEAS DE NACIMIENTO REALIZADAS**  
**MES REPORTADO: AGOSTO**

D	M	Departamento / municipio	Sexo				Edad											Total
			Mujeres	Hombres	No definido	Total	Niñez							Juventud 14 a 30 años	Adultos 31 a 60 años	Tercera Edad 61 años en adelante	No definido	
							0	1	2	3	4	5	6 - 13					
12		<b>Peñén</b>	<b>117</b>	<b>119</b>	<b>0</b>	<b>236</b>	<b>148</b>	<b>30</b>	<b>16</b>	<b>14</b>	<b>7</b>	<b>6</b>	<b>6</b>	<b>5</b>	<b>1</b>	<b>3</b>	<b>0</b>	<b>236</b>
	1	Dolores	7	9	0	16	11	1	2	1	1	0	0	0	0	0	0	16
	2	El Chal	5	2	0	7	6	0	1	0	0	0	0	0	0	0	0	7
	3	Flores	1	2	0	3	3	0	0	0	0	0	0	0	0	0	0	3
	4	La Libertad	27	29	0	56	35	5	1	5	2	1	1	5	0	1	0	56
	5	Las Cruces	11	16	0	27	15	0	4	4	1	0	2	0	1	0	0	27
	6	Melchor De Mencos	2	4	0	6	5	1	0	0	0	0	0	0	0	0	0	6
	7	Poptún	8	10	0	18	13	3	0	1	0	1	0	0	0	0	0	18
	8	San Andrés	3	1	0	4	3	1	0	0	0	0	0	0	0	0	0	4
	9	San Benito	8	6	0	14	8	3	2	0	0	0	0	0	0	1	0	14
	10	San Francisco	0	3	0	3	2	1	0	0	0	0	0	0	0	0	0	3
	11	San José	1	2	0	3	2	0	0	0	0	0	0	0	0	1	0	3
	12	San Luis	12	8	0	20	14	5	0	1	0	0	0	0	0	0	0	20
	13	Santa Ana	1	1	0	2	1	0	0	1	0	0	0	0	0	0	0	2
	14	Sayaxché	31	26	0	57	30	10	6	2	2	4	3	0	0	0	0	57
13		<b>Quetzaltenango</b>	<b>91</b>	<b>98</b>	<b>0</b>	<b>189</b>	<b>120</b>	<b>30</b>	<b>7</b>	<b>3</b>	<b>1</b>	<b>4</b>	<b>5</b>	<b>8</b>	<b>6</b>	<b>5</b>	<b>0</b>	<b>189</b>
	1	Almalonga	1	3	0	4	3	0	0	1	0	0	0	0	0	0	0	4
	2	Cabricán	1	1	0	2	2	0	0	0	0	0	0	0	0	0	0	2
	3	Cajalá	0	1	0	1	1	0	0	0	0	0	0	0	0	0	0	1
	4	Cantel	5	1	0	6	2	1	0	0	0	1	2	0	0	0	0	6
	5	Coatepeque	22	23	0	45	36	6	1	0	1	0	0	0	0	1	0	45
	6	Colomba	3	7	0	10	5	0	2	1	0	0	2	0	0	0	0	10
	7	Concepción Chiquirichapa	1	1	0	2	1	1	0	0	0	0	0	0	0	0	0	2
	8	El Palmar	2	0	0	2	2	0	0	0	0	0	0	0	0	0	0	2
	9	Flores Costa Cuca	0	1	0	1	1	0	0	0	0	0	0	0	0	0	0	1
	10	Génova	4	4	0	8	3	3	1	0	0	0	0	0	0	1	0	8
	11	Huitán	1	3	0	4	4	0	0	0	0	0	0	0	0	0	0	4
	12	La Esperanza	0	3	0	3	1	2	0	0	0	0	0	0	0	0	0	3
	13	Olintepeque	3	5	0	8	5	3	0	0	0	0	0	0	0	0	0	8
	14	Ostuncalco	11	10	0	21	20	1	0	0	0	0	0	0	0	0	0	21
	15	Palestina De Los Altos	2	1	0	3	3	0	0	0	0	0	0	0	0	0	0	3
	16	Quetzaltenango	15	16	0	31	19	8	3	1	0	0	0	0	0	0	0	31
	17	Salcajá	1	4	0	5	3	2	0	0	0	0	0	0	0	0	0	5
	18	San Carlos Sija	1	1	0	2	2	0	0	0	0	0	0	0	0	0	0	2
	19	San Francisco La Unión	1	0	0	1	0	1	0	0	0	0	0	0	0	0	0	1
	20	San Martín Sacatepéquez	4	1	0	5	3	1	0	0	0	0	0	0	0	1	0	5
	21	San Mateo	1	1	0	2	1	0	0	0	0	1	0	0	0	0	0	2
	22	San Miguel Sigüilá	1	0	0	1	1	0	0	0	0	0	0	0	0	0	0	1
	23	Sibilia	1	0	0	1	1	0	0	0	0	0	0	0	0	0	0	1
	24	Zunil	10	11	0	21	1	1	0	0	0	2	1	8	6	2	0	21
14		<b>Quiché</b>	<b>333</b>	<b>348</b>	<b>0</b>	<b>681</b>	<b>528</b>	<b>93</b>	<b>14</b>	<b>20</b>	<b>9</b>	<b>8</b>	<b>7</b>	<b>0</b>	<b>1</b>	<b>1</b>	<b>0</b>	<b>681</b>
	1	Canilla	2	3	0	5	5	0	0	0	0	0	0	0	0	0	0	5
	2	Chajul	5	0	0	5	2	2	0	1	0	0	0	0	0	0	0	5
	3	Chicamán	11	14	0	25	18	5	0	2	0	0	0	0	0	0	0	25
	4	Chiché	8	2	0	10	9	0	1	0	0	0	0	0	0	0	0	10
	5	Chichicastenango	52	64	0	116	90	17	3	2	2	1	1	0	0	0	0	116
	6	Chinique	2	5	0	7	4	2	1	0	0	0	0	0	0	0	0	7
	7	Cunén	12	11	0	23	19	2	0	1	1	0	0	0	0	0	0	23
	8	Ixcán	54	44	0	98	73	14	0	5	1	2	2	0	1	0	0	98
	9	Jayabaj	21	28	0	49	36	10	0	2	0	1	0	0	0	0	0	49
	10	Nebaj	27	33	0	60	55	4	0	1	0	0	0	0	0	0	0	60
	11	Pachalum	1	1	0	2	1	1	0	0	0	0	0	0	0	0	0	2
	12	Patzún	5	6	0	11	8	3	0	0	0	0	0	0	0	0	0	11
	13	Sacapulas	22	23	0	45	37	6	0	1	1	0	0	0	0	0	0	45
	14	San Andrés Sajcabajá	2	2	0	4	3	0	0	0	0	0	0	0	0	1	0	4
	15	San Antonio Ilotenango	15	12	0	27	22	3	0	1	0	1	0	0	0	0	0	27
	16	San Bartolomé Jocotenango	7	5	0	12	8	2	1	0	1	0	0	0	0	0	0	12
	17	San Juan Cotzal	15	22	0	37	28	3	1	2	0	2	1	0	0	0	0	37
	18	San Pedro Jocopilas	12	14	0	26	19	4	2	0	0	0	1	0	0	0	0	26
	19	Santa Cruz Del Quiché	10	25	0	35	27	6	0	1	1	0	0	0	0	0	0	35
	20	Uspantán	43	21	0	64	49	7	3	1	2	0	2	0	0	0	0	64
	21	Zacualpa	7	13	0	20	15	2	2	0	0	1	0	0	0	0	0	20
15		<b>Retalhuleu</b>	<b>44</b>	<b>56</b>	<b>0</b>	<b>100</b>	<b>62</b>	<b>17</b>	<b>11</b>	<b>0</b>	<b>3</b>	<b>2</b>	<b>1</b>	<b>1</b>	<b>1</b>	<b>2</b>	<b>0</b>	<b>100</b>
	1	Champerico	3	3	0	6	4	0	0	0	0	1	1	0	0	0	0	6
	2	El Asintal	4	5	0	9	6	2	0	0	0	0	0	0	0	1	0	9
	3	Nuevo San Carlos	4	3	0	7	4	0	1	0	1	1	0	0	0	0	0	7
	4	Retalhuleu	16	27	0	43	26	8	5	0	2	0	0	1	0	1	0	43
	5	San Andrés Villa Seca	10	8	0	18	11	3	4	0	0	0	0	0	0	0	0	18
	6	San Felipe Retalhuleu	1	5	0	6	3	2	1	0	0	0	0	0	0	0	0	6
	7	San Martín Zapotitlán	2	2	0	4	3	0	0	0	0	0	0	0	1	0	0	4
	8	San Sebastián	1	2	0	3	2	1	0	0	0	0	0	0	0	0	0	3
	9	Santa Cruz Mulú	3	1	0	4	3	1	0	0	0	0	0	0	0	0	0	4





**REGISTRO CENTRAL DE LAS PERSONAS  
SEGUIMIENTO TEMÁTICO INSTITUCIONAL 2021  
INSCRIPCIONES EXTEMPORÁNEAS DE NACIMIENTO REALIZADAS  
MES REPORTADO: AGOSTO**

D	M	Departamento / municipio	Sexo				Población beneficiada											
			Mujeres	Hombres	No definido	Total	Niñez						Juventud 14 a 30 años	Adultos 31 a 60 años	Tercera Edad 61 años en adelante	No definido	Total	
							0	1	2	3	4	5						6 - 13
16		<b>Sacatepéquez</b>	<b>36</b>	<b>41</b>	<b>0</b>	<b>77</b>	<b>53</b>	<b>12</b>	<b>3</b>	<b>2</b>	<b>2</b>	<b>1</b>	<b>1</b>	<b>2</b>	<b>0</b>	<b>1</b>	<b>0</b>	<b>77</b>
1		Antigua Guatemala	7	11	0	18	10	5	1	0	0	0	0	1	0	1	0	18
2		Ciudad Vieja	4	2	0	6	4	0	1	0	0	0	1	0	0	0	0	6
3		Jocotenango	2	2	0	4	2	1	0	1	0	0	0	0	0	0	0	4
4		Magdalena Milpas Altas	2	3	0	5	3	0	0	0	1	0	0	1	0	0	0	5
5		Pastores	0	1	0	1	1	0	0	0	0	0	0	0	0	0	0	1
6		San Antonio Aguas Calientes	1	2	0	3	2	1	0	0	0	0	0	0	0	0	0	3
7		San Bartolomé Milpas Altas	1	0	0	1	1	0	0	0	0	0	0	0	0	0	0	1
8		San Juan Alotenango	4	4	0	8	8	0	0	0	0	0	0	0	0	0	0	8
9		San Lucas Sacatepéquez	3	3	0	6	4	1	0	0	0	1	0	0	0	0	0	6
10		San Miguel Dueñas	0	2	0	2	2	0	0	0	0	0	0	0	0	0	0	2
11		Santa Lucía Milpas Altas	3	1	0	4	2	2	0	0	0	0	0	0	0	0	0	4
12		Santa María De Jesús	4	6	0	10	7	1	0	1	1	0	0	0	0	0	0	10
13		Santiago Sacatepéquez	1	3	0	4	3	0	1	0	0	0	0	0	0	0	0	4
14		Santo Domingo Xenacoj	2	0	0	2	2	0	0	0	0	0	0	0	0	0	0	2
15		Sumpango	2	1	0	3	2	1	0	0	0	0	0	0	0	0	0	3
17		<b>San Marcos</b>	<b>341</b>	<b>299</b>	<b>0</b>	<b>640</b>	<b>392</b>	<b>90</b>	<b>36</b>	<b>24</b>	<b>25</b>	<b>5</b>	<b>25</b>	<b>35</b>	<b>3</b>	<b>5</b>	<b>0</b>	<b>640</b>
1		Ayutla	8	6	0	14	10	3	0	0	0	0	1	0	0	0	0	14
2		Catarina	5	2	0	7	5	0	0	1	0	1	0	0	0	0	0	7
3		Comitancillo	10	19	0	29	24	3	0	0	1	0	1	0	0	0	0	29
4		Concepción Tutuapa	66	65	0	131	69	30	13	6	6	2	5	0	0	0	0	131
5		El Quetzal	3	2	0	5	3	0	0	0	0	0	1	0	1	0	0	5
6		El Tumbador	8	6	0	14	13	0	0	0	0	0	0	1	0	0	0	14
7		Ixchiguan	5	4	0	9	6	0	0	0	1	0	1	0	0	1	0	9
8		La Blanca	2	5	0	7	6	0	0	0	0	0	1	0	0	0	0	7
9		La Reforma	2	1	0	3	3	0	0	0	0	0	0	0	0	0	0	3
10		Malacatán	38	29	0	67	37	13	6	2	2	0	6	1	0	0	0	67
11		Nuevo Progreso	2	1	0	3	3	0	0	0	0	0	0	0	0	0	0	3
12		Ocos	3	1	0	4	1	0	0	0	1	0	0	2	0	0	0	4
13		Pajapita	8	8	0	16	12	1	1	0	1	1	0	0	0	0	0	16
14		Río Blanco	0	1	0	1	1	0	0	0	0	0	0	0	0	0	0	1
15		San Antonio Sacatepéquez	2	1	0	3	3	0	0	0	0	0	0	0	0	0	0	3
16		San Cristóbal Cucho	1	1	0	2	2	0	0	0	0	0	0	0	0	0	0	2
17		San José El Rodeo	3	1	0	4	3	0	0	0	0	0	0	1	0	0	0	4
18		San José Ojetenam	8	6	0	14	9	4	0	1	0	0	0	0	0	0	0	14
19		San Lorenzo	1	1	0	2	2	0	0	0	0	0	0	0	0	0	0	2
20		San Marcos	11	6	0	17	9	2	2	1	1	0	2	0	0	0	0	17
21		San Miguel Ixtahuacán	21	16	0	37	27	3	2	1	1	0	1	0	1	1	0	37
22		San Pablo	14	8	0	22	15	1	1	3	2	0	0	0	0	0	0	22
23		San Pedro Sacatepéquez	6	3	0	9	6	2	0	0	0	0	0	0	0	1	0	9
24		San Rafael Pie De La Cuesta	2	1	0	3	1	1	1	0	0	0	0	0	0	0	0	3
25		Sibinal	5	5	0	10	7	2	0	0	0	0	1	0	0	0	0	10
26		Sipacapa	7	7	0	14	13	1	0	0	0	0	0	0	0	0	0	14
27		Tacaná	51	51	0	102	41	12	8	4	7	1	2	25	1	1	0	102
28		Tajumulco	44	35	0	79	50	12	2	5	2	0	3	4	0	1	0	79
29		Tejula	5	7	0	12	11	0	0	0	0	0	0	1	0	0	0	12
18		<b>Santa Rosa</b>	<b>34</b>	<b>27</b>	<b>0</b>	<b>61</b>	<b>40</b>	<b>9</b>	<b>1</b>	<b>0</b>	<b>2</b>	<b>1</b>	<b>3</b>	<b>1</b>	<b>2</b>	<b>2</b>	<b>0</b>	<b>61</b>
1		Barberena	3	3	0	6	2	2	0	0	0	0	0	1	1	0	0	6
2		Casillas	0	2	0	2	2	0	0	0	0	0	0	0	0	0	0	2
3		Chiquimulilla	9	13	0	22	16	2	0	0	2	0	1	0	0	1	0	22
4		Cuilapa	4	2	0	6	4	2	0	0	0	0	0	0	0	0	0	6
5		Guazacapán	1	1	0	2	2	0	0	0	0	0	0	0	0	0	0	2
6		Nueva Santa Rosa	3	1	0	4	3	0	0	0	0	0	0	0	1	0	0	4
7		Oratorio	0	1	0	1	0	1	0	0	0	0	0	0	0	0	0	1
8		Pueblo Nuevo Viñas	5	1	0	6	4	1	0	0	0	0	1	0	0	0	0	6
9		San Juan Tecuaco	4	1	0	5	3	0	0	0	0	0	1	0	0	1	0	5
10		Santa Cruz Naranjo	1	0	0	1	0	1	0	0	0	0	0	0	0	0	0	1
11		Santa Rosa De Lima	1	0	0	1	1	0	0	0	0	0	0	0	0	0	0	1
12		Taxisco	3	2	0	5	3	0	1	0	0	1	0	0	0	0	0	5
19		<b>Sololá</b>	<b>65</b>	<b>76</b>	<b>0</b>	<b>141</b>	<b>102</b>	<b>22</b>	<b>6</b>	<b>3</b>	<b>3</b>	<b>2</b>	<b>2</b>	<b>0</b>	<b>0</b>	<b>1</b>	<b>0</b>	<b>141</b>
1		Concepción	1	4	0	5	5	0	0	0	0	0	0	0	0	0	0	5
2		Nahualá	10	11	0	21	16	2	1	0	1	0	1	0	0	0	0	21
3		Panajachel	3	1	0	4	2	2	0	0	0	0	0	0	0	0	0	4
4		San Andrés Semetabaj	6	4	0	10	7	0	1	0	1	0	0	0	0	1	0	10
5		San Antonio Palopó	0	2	0	2	2	0	0	0	0	0	0	0	0	0	0	2
6		San José Chacayá	0	1	0	1	1	0	0	0	0	0	0	0	0	0	0	1
7		San Juan La Laguna	1	1	0	2	1	0	0	1	0	0	0	0	0	0	0	2
8		San Lucas Tolimán	2	7	0	9	6	1	1	0	1	0	0	0	0	0	0	9
9		San Marcos La Laguna	0	1	0	1	1	0	0	0	0	0	0	0	0	0	0	1
10		San Pablo La Laguna	1	0	0	1	0	1	0	0	0	0	0	0	0	0	0	1
11		San Pedro La Laguna	1	0	0	1	0	1	0	0	0	0	0	0	0	0	0	1
12		Santa Catarina Ixtahuacán	14	11	0	25	18	6	0	1	0	0	0	0	0	0	0	25
13		Santa Catarina Palopó	1	0	0	1	1	0	0	0	0	0	0	0	0	0	0	1
14		Santa Clara La Laguna	0	1	0	1	1	0	0	0	0	0	0	0	0	0	0	1
15		Santa Lucía Utatlán	5	4	0	9	5	0	1	0	0	2	1	0	0	0	0	9
16		Santiago Atitlán	4	7	0	11	8	2	1	0	0	0	0	0	0	0	0	11
17		Sololá	16	21	0	37	28	7	1	1	0	0	0	0	0	0	0	37

*[Handwritten signatures and initials in blue ink]*

**REGISTRO CENTRAL DE LAS PERSONAS**  
**SEGUIMIENTO TEMÁTICO INSTITUCIONAL 2021**  
**INSCRIPCIONES EXTEMPORÁNEAS DE NACIMIENTO REALIZADAS**  
**MES REPORTADO: AGOSTO**



D	M	Departamento / municipio	Sexo				Población beneficiada											
			Mujeres	Hombres	No definido	Total	Niñez						Juventud 14 a 30 años	Adultos 31 a 60 años	Tercera Edad 61 años en adelante	No definido	Total	
							0	1	2	3	4	5						6 - 13
20		<b>Suchitepéquez</b>	127	116	0	243	158	34	12	8	1	5	16	3	4	2	0	243
	1	Chicacao	19	14	0	33	22	6	0	1	0	1	1	1	1	0	0	33
	2	Cuyotenango	3	4	0	7	5	2	0	0	0	0	0	0	0	0	0	7
	3	Mazatenango	19	22	0	41	28	5	2	1	0	1	3	0	0	1	0	41
	4	Patulul	17	6	0	23	14	2	2	1	0	1	3	0	0	0	0	23
	5	Pueblo Nuevo	1	3	0	4	4	0	0	0	0	0	0	0	0	0	0	4
	6	Río Bravo	2	7	0	9	6	1	0	1	0	1	0	0	0	0	0	9
	7	Samayac	3	2	0	5	4	1	0	0	0	0	0	0	0	0	0	5
	8	San Antonio Suchitepequez	17	19	0	36	22	5	4	2	1	0	2	0	0	0	0	36
	9	San Bernardino	4	0	0	4	4	0	0	0	0	0	0	0	0	0	0	4
	10	San Francisco Zapotitlán	5	6	0	11	4	1	1	0	0	0	2	1	2	0	0	11
	11	San José El Ídolo	1	2	0	3	3	0	0	0	0	0	0	0	0	0	0	3
	12	San José La Máquina	5	2	0	7	4	2	0	1	0	0	0	0	0	0	0	7
	13	San Lorenzo	1	1	0	2	2	0	0	0	0	0	0	0	0	0	0	2
	14	San Miguel Panán	3	0	0	3	2	1	0	0	0	0	0	0	0	0	0	3
	15	San Pablo Jocopilas	4	4	0	8	6	1	1	0	0	0	0	0	0	0	0	8
	16	Santa Bárbara	18	16	0	34	21	7	2	1	0	1	2	0	0	0	0	34
	17	Santo Domingo Suchitepéquez	4	5	0	9	4	0	0	0	0	0	2	1	1	1	0	9
	18	Santo Tomás La Unión	1	2	0	3	2	0	0	0	0	0	1	0	0	0	0	3
	19	Zunilito	0	1	0	1	1	0	0	0	0	0	0	0	0	0	0	1
21		<b>Totonicapán</b>	122	148	0	270	174	43	13	7	9	5	16	1	1	1	0	270
	1	Momostenango	37	44	0	81	64	7	2	2	0	2	1	1	1	1	0	81
	2	San Andrés Xecul	2	3	0	5	4	1	0	0	0	0	0	0	0	0	0	5
	3	San Bartolo	2	6	0	9	9	0	0	0	0	0	0	0	0	0	0	9
	4	San Cristóbal Totonicapán	2	4	0	6	6	0	0	0	0	0	0	0	0	0	0	6
	5	San Francisco El Alto	11	5	0	16	14	2	0	0	0	0	0	0	0	0	0	16
	6	Santa Lucía La Reforma	11	13	0	24	17	6	0	0	0	0	1	0	0	0	0	24
	7	Santa María Chiquimula	39	39	0	78	29	11	9	5	9	2	13	0	0	0	0	78
	8	Totonicapán	17	34	0	51	31	16	2	0	0	1	1	0	0	0	0	51
22		<b>Zacapa</b>	40	54	0	94	79	7	1	0	1	1	4	0	0	1	0	94
	1	Cabañas	4	4	0	8	7	1	0	0	0	0	0	0	0	0	0	8
	2	Estanzuela	1	0	0	1	0	0	0	0	0	0	0	0	1	0	0	1
	3	Gualán	4	10	0	14	10	3	0	0	0	0	1	0	0	0	0	14
	4	Huité	6	1	0	7	7	0	0	0	0	0	0	0	0	0	0	7
	5	La Unión	11	11	0	22	21	1	0	0	0	0	0	0	0	0	0	22
	6	Río Hondo	1	5	0	6	3	1	0	0	1	0	1	0	0	0	0	6
	7	San Diego	0	1	0	1	1	0	0	0	0	0	0	0	0	0	0	1
	8	San Jorge	0	1	0	1	1	0	0	0	0	0	0	0	0	0	0	1
	9	Teculután	2	4	0	6	5	1	0	0	0	0	0	0	0	0	0	6
	10	Usumatán	2	1	0	3	3	0	0	0	0	0	0	0	0	0	0	3
	11	Zacapa	9	16	0	25	21	0	1	0	0	1	2	0	0	0	0	25

  
  
**Licda. Jennifer Patricia Balcárcel de León**  
 Gestor de Registro Central de las Personas I  
**Registro Central de las Personas**  
 Sede Central, Guatemala, Guatemala

  
  
**Lic. Rafael Arturo Andrade Barillas**  
 Jefe de Registro Civil de las Personas  
**Registro Central de las Personas**  
 Sede Central, RENAP, Guatemala, Guatemala

Firma y sello de la máxima autoridad de la dependencia

  
  
**Licenciado Juan Ramiro Toledo Montenegro**  
 Subdirector de Registro Central de las Personas  
**Registro Central de las Personas**

  
  
**Caren Orfilis Guzmán Sagastume**  
 Registrador Central de las Personas  
**Registro Central de las Personas**  
 Sede Central, RENAP, Guatemala, Guatemala

# **ANEXO VII**

**REGISTRO CENTRAL DE LAS PERSONAS  
INFORME DE SEGUIMIENTO TEMÁTICO INSTITUCIONAL 2021  
DESGLOSE DE INSCRIPCIONES DE HECHOS Y ACTOS REGISTRALES POR TIPO DE EVENTO  
MES REPORTADO: AGOSTO**

No.	Meta	Meta			Sexo				Población beneficiada							Pueblo							
		Unidad de medida	Meta inicial	Meta vigente	Meta ejecutada	Mujeres	Hombres	No definido	Total	Niñez			Juventud	Adultos	Tercera Edad	No definido	Total	Maya	Xinca	Garífuna	Mestizos/Ladinos	No indican	Total
										0 - 2	3 - 5	6 - 13											
2.1	Inscripciones de hechos y actos registrales realizadas.	Registro	641,851	641,851	57,423	23,190	33,747	486	57,423	32,368	945	808	6,306	7,787	8,492	517	57,423	2,045	21	7	13,079	42,271	57,423
2.1.1	Adopciones	Registro			16	7	9	0	16	3	4	4	4	1	0	0	16	0	0	0	3	13	16
2.1.2	Ausencia	Registro			3	0	3	0	3	0	0	0	0	1	2	0	3	0	0	0	0	3	3
2.1.3	Aviso extemporánea de matrimonio	Registro			0	0	0	0	0	0	0	0	0	0	0	0	0	0	0	0	0	0	0
2.1.4	Cambio de nombre	Registro			239	108	131	0	239	5	24	24	93	82	11	0	239	11	0	0	49	179	239
2.1.5	Cambio de régimen matrimonial	Registro			22	0	22	0	22	0	0	0	3	8	2	9	22	0	0	0	10	12	22
2.1.6	Capitulaciones matrimoniales	Registro			66	0	66	0	66	0	0	0	23	35	3	5	66	0	0	0	37	29	66
2.1.7	Cese unión de hecho	Registro			5	0	5	0	5	0	0	0	1	2	0	2	5	0	0	0	2	3	5
2.1.8	Defunción	Registro			13,547	5,851	7,694	2	13,547	645	45	85	877	4,150	7,728	17	13,547	679	8	2	7,790	5,068	13,547
2.1.9	Divorcios	Registro			912	1	911	0	912	1	0	8	166	393	19	325	912	18	2	1	472	419	912
2.1.10	Extranjeros domiciliados	Registro			308	160	148	0	308	1	2	9	88	191	17	0	308	0	0	0	99	209	308
2.1.11	Guatemalteco de origen	Registro			16	13	3	0	16	0	0	0	3	13	0	0	16	0	0	0	9	7	16
2.1.12	Guatemalteco naturalizado	Registro			7	2	5	0	7	0	0	0	0	6	1	0	7	0	0	0	4	3	7
2.1.13	Identificación de notoriedad	Registro			136	83	53	0	136	0	0	0	0	11	122	3	136	0	0	0	51	85	136
2.1.14	Identificación de persona	Registro			696	418	278	0	696	0	2	6	80	338	269	1	696	22	0	0	473	201	696
2.1.15	Inscripción de médico	Registro			0	0	0	0	0	0	0	0	0	0	0	0	0	0	0	0	0	0	0
2.1.16	Interdecepciones	Registro			2	1	1	0	2	0	0	0	2	0	0	0	2	0	0	0	1	1	2
2.1.17	Matrimonios	Registro			7,149	0	7,149	0	7,149	0	0	0	4,538	2,328	279	4	7,149	1,228	10	4	3,910	1,997	7,149
2.1.18	Morlino	Registro			249	119	130	0	249	249	0	0	0	0	0	0	249	83	1	0	103	62	249
2.1.19	Muerte presunta	Registro			3	0	3	0	3	0	0	0	0	1	2	0	3	0	0	0	0	3	3
2.1.20	Nacimientos	Registro			31,651	15,496	16,152	3	31,651	30,529	488	311	179	76	68	0	31,651	1	0	0	2	31,648	31,651
2.1.21	Negativa de Nacimientos	Registro			332	0	0	332	332	4	8	13	93	84	129	1	332	0	0	0	0	332	332
2.1.22	Reconocimiento	Registro			1,800	899	901	0	1,800	931	372	346	144	7	0	0	1,800	3	0	0	21	1,776	1,800
2.1.23	Rectificación de partida	Registro			149	0	0	149	149	0	0	0	0	0	0	149	149	0	0	0	0	149	149
2.1.24	Reposición de partida de defunción	Registro			0	0	0	0	0	0	0	0	0	0	0	0	0	0	0	0	0	0	0
2.1.25	Reposición de partida de guatemalteco de origen	Registro			0	0	0	0	0	0	0	0	0	0	0	0	0	0	0	0	0	0	0
2.1.26	Reposición de partida de guatemalteco naturalizado	Registro			0	0	0	0	0	0	0	0	0	0	0	0	0	0	0	0	0	0	0
2.1.27	Reposición de partida de libro	Registro			61	32	29	0	61	0	0	0	0	33	28	0	61	0	0	0	0	61	61
2.1.28	Reposición de partida de matrimonio	Registro			1	0	1	0	1	0	0	0	0	0	0	1	1	0	0	0	0	1	1
2.1.29	Reposición de partida de unión de hecho	Registro			0	0	0	0	0	0	0	0	0	0	0	0	0	0	0	0	0	0	0
2.1.30	Reposición de partida de divorcio	Registro			0	0	0	0	0	0	0	0	0	0	0	0	0	0	0	0	0	0	0
2.1.31	Reposición de partida de extranjero domiciliado	Registro			0	0	0	0	0	0	0	0	0	0	0	0	0	0	0	0	0	0	0
2.1.32	Tutelas	Registro			3	0	3	0	3	0	0	2	1	0	0	0	3	0	0	0	0	3	3
2.1.33	Unión de hecho	Registro			50	0	50	0	50	0	0	0	11	27	12	0	50	0	0	0	43	7	50



**RENAP**  
Lic. Rafael ~~Muro~~ Andrade Damias  
Jefe de Registro Civil de las Personas  
Registro Central de las Personas  
Sede Central, RENAP, Guatemala, Guatemala

**RENAP**  
Licenciado Juan Ramiro Toledo Montenegro  
Director del Registro Central de las Personas  
Registro Central de las Personas  
Sede Central, RENAP, Guatemala, Guatemala

**RENAP**  
1  
Caren Ortilia Guzmán Sagastume  
Registradora Central de las Personas  
Registro Central de las Personas  
Sede Central, RENAP, Guatemala, Guatemala

# **ANEXO VIII**

**REGISTRO CENTRAL DE LAS PERSONAS**  
**CERTIFICACIONES DE HECHOS Y ACTOS REGISTRALES EMITIDAS**  
**DESGLASE POR PAÍS, DEPARTAMENTO Y MUNICIPIO**  
**AÑO 2021**  
**MES REPORTADO: AGOSTO**

P	D	M	País/Departamento / municipio	Enero	Febrero	Marzo	Abril	Mayo	Junio	Julio	Agosto	Septiembre	Octubre	Noviembre	Diciembre	Total
			<b>Total general</b>	<b>520,004</b>	<b>543,356</b>	<b>488,815</b>	<b>391,747</b>	<b>395,238</b>	<b>373,647</b>	<b>413,115</b>	<b>396,621</b>	<b>0</b>	<b>0</b>	<b>0</b>	<b>0</b>	<b>3,562,543</b>
1			<b>ESPAÑA</b>	<b>0</b>	<b>0</b>	<b>0</b>	<b>0</b>	<b>0</b>	<b>0</b>	<b>0</b>	<b>0</b>	<b>0</b>	<b>0</b>	<b>0</b>	<b>0</b>	<b>0</b>
			Madrid, Ajalvir	0	0	0	0	0	0	0	0	0	0	0	0	0
2			<b>ESTADOS UNIDOS DE AMÉRICA</b>	<b>1,894</b>	<b>2,444</b>	<b>3,491</b>	<b>3,528</b>	<b>3,445</b>	<b>4,011</b>	<b>3,593</b>	<b>4,011</b>	<b>0</b>	<b>0</b>	<b>0</b>	<b>0</b>	<b>26,437</b>
			Atlanta, Georgia	204	168	208	210	282	317	322	317	0	0	0	0	2,106
			Chicago, Illinois	264	319	462	434	430	442	438	474	0	0	0	0	3,263
			Denver, Colorado	69	77	123	132	105	73	77	97	0	0	0	0	753
			Houston, Texas	352	363	522	499	430	490	415	418	0	0	0	0	3,489
			Los Angeles	184	288	311	442	427	541	400	606	0	0	0	0	3,199
			Maryland	258	620	735	640	746	814	810	851	0	0	0	0	5,474
			Miami, Florida	158	265	360	394	279	327	301	278	0	0	0	0	2,342
			New York	249	269	413	414	434	572	436	466	0	0	0	0	3,253
			Phoenix, Arizona	25	112	161	133	130	189	192	164	0	0	0	0	1,106
			San Bernardino, California	133	163	163	230	202	241	207	262	0	0	0	0	1,634
3			<b>REPÚBLICA DE GUATEMALA</b>	<b>518,108</b>	<b>540,712</b>	<b>485,324</b>	<b>388,219</b>	<b>391,773</b>	<b>389,434</b>	<b>409,522</b>	<b>392,610</b>	<b>0</b>	<b>0</b>	<b>0</b>	<b>0</b>	<b>3,535,904</b>
1			<b>Alta Verapaz</b>	<b>31,918</b>	<b>37,324</b>	<b>29,342</b>	<b>19,947</b>	<b>20,012</b>	<b>20,244</b>	<b>23,284</b>	<b>18,405</b>	<b>0</b>	<b>0</b>	<b>0</b>	<b>0</b>	<b>200,718</b>
	1		Chahal	828	1,205	1,308	794	389	531	488	547	0	0	0	0	6,090
	2		Chisec	2,491	2,708	2,307	1,821	1,916	1,977	2,745	2,157	0	0	0	0	18,122
	3		Cobán	6,710	5,939	5,173	4,359	4,422	3,862	4,099	2,627	0	0	0	0	37,191
	4		Fray Bartolomé De Las Casas	2,335	3,089	2,074	1,176	1,372	1,660	2,442	966	0	0	0	0	15,114
	5		Lanquín	608	1,907	709	344	435	302	483	375	0	0	0	0	5,163
	6		Panzós	1,149	1,323	889	803	721	741	796	614	0	0	0	0	7,036
	7		Raxruhú	1,404	1,644	2,073	1,088	1,115	1,334	1,373	457	0	0	0	0	10,488
	8		San Cristóbal Verapaz	2,352	2,648	1,588	1,568	1,598	1,194	1,437	1,850	0	0	0	0	14,235
	9		San Juan Chamelco	2,221	2,453	2,171	1,118	1,152	974	1,209	1,384	0	0	0	0	12,682
	10		San Miguel Tucurú	728	998	1,169	513	489	586	612	630	0	0	0	0	5,725
	11		San Pedro Carchá	4,198	4,458	3,263	2,267	2,148	2,178	2,317	2,446	0	0	0	0	23,275
	12		Santa Catalina La Tinta	1,435	2,367	1,523	927	919	1,097	1,014	1,061	0	0	0	0	10,343
	13		Santa Cruz Verapaz	1,361	1,418	1,096	737	911	949	814	1,028	0	0	0	0	8,314
	14		Santa María Cobahabón	936	1,200	1,011	678	701	639	969	589	0	0	0	0	6,723
	15		Senahú	1,125	917	1,096	565	534	497	602	698	0	0	0	0	6,034
	16		Tactic	1,253	1,412	1,120	930	883	767	915	829	0	0	0	0	8,109
	17		Tamahú	784	1,640	792	279	307	956	969	347	0	0	0	0	6,074
2			<b>Baja Verapaz</b>	<b>12,193</b>	<b>13,382</b>	<b>9,716</b>	<b>8,045</b>	<b>7,342</b>	<b>6,428</b>	<b>7,879</b>	<b>7,900</b>	<b>0</b>	<b>0</b>	<b>0</b>	<b>0</b>	<b>73,105</b>
	1		Cubulco	1,557	1,843	1,344	1,192	884	551	842	1,048	0	0	0	0	9,261
	2		Granados	492	552	468	377	347	390	470	432	0	0	0	0	3,528
	3		Puruhú	948	1,037	887	682	668	620	560	706	0	0	0	0	6,108
	4		Rabinal	2,272	2,488	1,692	1,454	1,469	1,231	1,334	1,327	0	0	0	0	13,267
	5		Salamá	3,962	4,672	3,266	2,883	2,554	2,330	3,027	2,929	0	0	0	0	25,623
	6		San Jerónimo	716	719	541	268	269	508	528	434	0	0	0	0	3,983
	7		San Miguel Chical	1,762	1,514	1,026	843	797	755	737	654	0	0	0	0	8,088
	8		Santa Cruz El Chol	484	557	492	366	354	243	381	370	0	0	0	0	3,247
3			<b>Chimaltenango</b>	<b>23,720</b>	<b>20,950</b>	<b>18,451</b>	<b>15,775</b>	<b>15,776</b>	<b>16,440</b>	<b>15,385</b>	<b>16,289</b>	<b>0</b>	<b>0</b>	<b>0</b>	<b>0</b>	<b>142,786</b>
	1		Acatenango	867	703	720	574	721	700	677	607	0	0	0	0	5,569
	2		Chimaltenango	5,588	4,768	4,629	4,213	3,994	3,975	3,805	4,070	0	0	0	0	35,042
	3		El Tejar	960	859	698	548	628	653	618	591	0	0	0	0	5,555
	4		Parramos	974	762	633	535	607	514	500	575	0	0	0	0	5,100
	5		Patzún	1,091	1,049	918	702	625	909	604	658	0	0	0	0	6,556
	6		Patzún	2,396	2,142	1,747	1,332	1,185	1,141	1,133	1,169	0	0	0	0	12,245
	7		Pochuta	377	166	286	268	227	170	278	294	0	0	0	0	2,066
	8		San Andrés Itzapa	944	842	724	612	608	582	730	667	0	0	0	0	5,709
	9		San Jose Poaqui	1,477	1,487	837	665	656	645	603	776	0	0	0	0	7,146
	10		San Juan Comalapa	1,915	1,245	689	832	877	879	595	969	0	0	0	0	8,001
	11		San Martín Jilotepeque	2,011	1,110	1,948	1,556	1,606	1,546	1,583	1,583	0	0	0	0	12,728
	12		San Pedro Yecopapa	1,049	993	976	889	598	777	1,050	760	0	0	0	0	7,092
	13		Santa Apolonia	843	872	446	437	445	514	405	547	0	0	0	0	4,509
	14		Santa Cruz Balanyá	401	597	436	357	259	312	281	301	0	0	0	0	2,944
	15		Teopán Guatemala	2,160	2,284	1,959	1,752	2,177	2,536	1,922	2,016	0	0	0	0	16,806
	16		Zaragoza	667	1,071	805	503	563	587	816	706	0	0	0	0	5,318
4			<b>Chiquimula</b>	<b>13,254</b>	<b>15,350</b>	<b>13,041</b>	<b>9,374</b>	<b>9,935</b>	<b>10,144</b>	<b>10,079</b>	<b>9,392</b>	<b>0</b>	<b>0</b>	<b>0</b>	<b>0</b>	<b>90,549</b>
	1		Comalán	1,486	1,807	1,224	775	888	866	980	959	0	0	0	0	8,989
	2		Chiquimula	3,611	4,198	3,644	2,956	3,155	3,000	2,708	2,789	0	0	0	0	26,061
	3		Concepción Las Minas	641	821	442	574	488	461	490	550	0	0	0	0	4,667
	4		Esquipulas	1,744	1,872	1,651	1,389	1,260	1,453	1,486	1,402	0	0	0	0	12,257
	5		Izapa	1,021	1,217	950	690	802	802	1,117	892	0	0	0	0	6,978
	6		Jocotán	1,204	1,305	1,325	709	1,017	832	891	785	0	0	0	0	8,068
	7		Olapa	528	913	492	519	653	591	777	672	0	0	0	0	5,345
	8		Quezaltenango	1,008	1,025	982	762	672	720	716	781	0	0	0	0	6,666
	9		San Jacinto	654	755	479	244	346	332	291	365	0	0	0	0	3,466
	10		San José La Arada	859	667	757	357	162	355	465	375	0	0	0	0	3,997
	11		San Juan Ermita	498	770	695	395	492	417	383	425	0	0	0	0	4,075
5			<b>El Progreso</b>	<b>7,898</b>	<b>8,791</b>	<b>6,774</b>	<b>5,405</b>	<b>5,443</b>	<b>6,134</b>	<b>4,941</b>	<b>5,302</b>	<b>0</b>	<b>0</b>	<b>0</b>	<b>0</b>	<b>50,930</b>
	1		El Jicaro	666	741	411	332	478	511	226	436	0	0	0	0	3,801
	2		Guatemala	2,105	2,427	1,959	1,578	1,667	1,851	1,532	1,685	0	0	0	0	14,804
	3		Morazán	556	654	392	384	375	361	351	379	0	0	0	0	3,452
	4		San Agustín Acasaguastlán	1,261	1,571	1,066	872	968	852	883	929	0	0			

**REGISTRO CENTRAL DE LAS PERSONAS**  
**CERTIFICACIONES DE HECHOS Y ACTOS REGISTRALES EMITIDAS**  
**DESGLOSE POR PAÍS, DEPARTAMENTO Y MUNICIPIO**  
**AÑO 2021**  
**MES REPORTADO: AGOSTO**

P	D	M	País/Departamento / municipio	Enero	Febrero	Marzo	Abril	Mayo	Junio	Julio	Agosto	Septiembre	Octubre	Noviembre	Diciembre	Total
7			<b>Guatemala</b>	<b>106,516</b>	<b>99,181</b>	<b>94,686</b>	<b>77,273</b>	<b>82,331</b>	<b>79,058</b>	<b>80,740</b>	<b>76,040</b>	0	0	0	0	<b>695,825</b>
		1	Amatitlán	4,042	4,630	4,391	3,475	3,576	3,615	3,378	2,387	0	0	0	0	29,494
		2	Chimiquitá	3,437	3,740	2,695	2,172	2,454	2,414	2,384	1,340	0	0	0	0	20,636
		3	Chuararuncha	510	588	452	433	355	371	496	457	0	0	0	0	3,662
		4	Frijoles	1,645	1,792	1,559	884	1,040	1,372	703	1,209	0	0	0	0	10,204
		5	Guatemala	60,140	54,507	55,087	44,838	48,845	47,092	48,487	46,070	0	0	0	0	405,066
		6	Mico	3,393	3,253	2,850	2,490	2,396	1,288	2,408	2,131	0	0	0	0	20,209
		7	Palencia	3,331	2,156	1,440	1,033	1,124	1,120	1,340	809	0	0	0	0	12,353
		8	San José Del Golfo	1,042	873	667	646	426	654	690	749	0	0	0	0	5,727
		9	San José Pinula	3,306	2,560	2,555	2,001	2,240	2,032	2,876	2,530	0	0	0	0	20,100
		10	San Juan Sacatepéquez	4,072	3,906	3,291	2,873	2,897	2,899	3,016	2,987	0	0	0	0	25,935
		11	San Miguel Petapa	2,779	3,258	2,547	2,229	2,087	2,454	2,224	2,002	0	0	0	0	19,630
		12	San Pedro Ayampuc	1,020	850	916	557	659	591	673	626	0	0	0	0	5,892
		13	San Pedro Sacatepéquez	1,825	1,490	1,155	1,314	1,284	1,385	1,570	1,567	0	0	0	0	11,590
		14	San Raymundo	1,865	1,997	1,716	1,619	1,524	1,616	1,528	1,458	0	0	0	0	13,321
		15	Santa Catarina Pinula	3,224	2,645	3,626	2,214	2,864	2,150	1,439	1,636	0	0	0	0	19,798
		16	Villa Canales	3,188	2,849	2,497	2,173	2,299	2,291	2,451	2,404	0	0	0	0	20,152
		17	Villa Nueva	7,697	8,087	7,242	6,272	6,281	5,714	5,983	5,480	0	0	0	0	52,056
8			<b>Huehuetenango</b>	<b>35,391</b>	<b>40,918</b>	<b>38,573</b>	<b>31,402</b>	<b>32,292</b>	<b>32,194</b>	<b>36,457</b>	<b>36,738</b>	0	0	0	0	<b>283,165</b>
		1	Azuacatlán	1,690	1,870	1,925	1,549	1,441	1,324	1,494	1,401	0	0	0	0	12,894
		2	Chiantla	1,427	1,786	1,772	1,302	1,527	1,430	1,700	1,955	0	0	0	0	12,899
		3	Colotenango	817	882	1,072	735	272	902	1,045	792	0	0	0	0	6,517
		4	Concepción Huista	588	665	596	635	586	621	690	704	0	0	0	0	5,085
		5	Cúlica	2,085	2,660	2,487	1,731	1,763	1,435	1,467	1,344	0	0	0	0	14,972
		6	Huehuetenango	3,558	3,725	3,136	2,845	2,900	2,930	3,148	3,053	0	0	0	0	25,295
		7	Jacaltenango	1,441	1,519	1,161	1,113	1,520	1,923	1,719	1,282	0	0	0	0	11,678
		8	La Democracia	1,509	2,112	2,130	1,836	1,592	1,722	2,166	2,030	0	0	0	0	15,097
		9	La Libertad	1,007	1,111	1,417	1,095	1,056	1,140	1,200	984	0	0	0	0	9,010
		10	Malacatán	815	844	682	511	681	567	583	754	0	0	0	0	5,437
		11	Nentón	1,072	1,199	1,243	981	1,003	1,132	1,490	2,212	0	0	0	0	10,332
		12	Petatlán	151	317	165	164	188	129	189	230	0	0	0	0	1,533
		13	San Antonio Huista	559	777	665	691	735	654	1,053	915	0	0	0	0	6,049
		14	San Gaspar Ichtil	431	649	551	454	443	408	442	358	0	0	0	0	3,736
		15	San Ildefonso Ixtahuacán	938	978	1,097	785	845	629	724	764	0	0	0	0	6,760
		16	San Juan Atitlán	705	1,002	725	777	768	774	959	856	0	0	0	0	6,566
		17	San Juan Ixcay	1,159	1,645	1,512	1,208	1,356	1,119	1,720	1,585	0	0	0	0	11,304
		18	San Mateo Ixtatán	1,533	1,656	1,857	1,019	1,134	1,262	1,285	1,290	0	0	0	0	11,036
		19	San Miguel Acatán	1,012	1,433	1,061	721	994	872	1,110	934	0	0	0	0	8,137
		20	San Pedro Necta	1,054	1,144	1,062	776	1,010	820	868	895	0	0	0	0	7,629
		21	San Pedro Soloma	1,746	1,714	1,772	1,497	1,491	1,182	1,244	1,369	0	0	0	0	12,015
		22	San Rafael La Independencia	656	891	734	683	595	698	1,055	667	0	0	0	0	5,979
		23	San Rafael Petzal	308	445	286	304	283	279	293	289	0	0	0	0	2,487
		24	San Sebastián Coatán	738	857	762	595	596	586	586	696	0	0	0	0	5,416
		25	San Sebastián Huehuetenango	738	891	696	683	727	765	761	963	0	0	0	0	6,224
		26	Santa Ana Huista	526	595	411	305	355	387	361	433	0	0	0	0	3,373
		27	Santa Bárbara	721	888	974	799	680	673	672	584	0	0	0	0	5,991
		28	Santa Cruz Bariles	2,407	2,617	2,531	1,926	2,185	2,335	2,625	2,298	0	0	0	0	18,924
		29	Santa Eulalia	1,696	1,654	1,696	1,243	1,197	1,138	1,351	1,244	0	0	0	0	11,219
		30	Santiago Chimaltenango	359	293	266	241	312	346	363	379	0	0	0	0	2,559
		31	Tectitán	453	638	496	334	482	359	429	503	0	0	0	0	3,694
		32	Todos Santos Cuchumatán	1,002	948	1,000	1,277	888	953	945	1,024	0	0	0	0	8,037
		33	Unión Cantón	490	513	633	587	687	700	920	751	0	0	0	0	5,281
9			<b>Itzabal</b>	<b>11,743</b>	<b>12,816</b>	<b>12,403</b>	<b>9,010</b>	<b>9,191</b>	<b>9,356</b>	<b>8,789</b>	<b>7,956</b>	0	0	0	0	<b>81,264</b>
		1	El Estor	1,733	2,037	2,123	1,386	1,117	974	634	995	0	0	0	0	10,999
		2	Livingston	2,547	2,735	2,462	1,665	2,152	2,350	2,374	2,482	0	0	0	0	18,767
		3	Los Amates	1,389	1,602	1,544	1,091	1,057	1,276	943	692	0	0	0	0	9,594
		4	Morales	3,391	3,668	3,459	2,633	2,711	2,177	2,420	1,887	0	0	0	0	22,746
		5	Puerto Barrios	2,683	2,774	2,815	2,235	2,154	2,179	2,418	1,900	0	0	0	0	19,158
10			<b>Jalapa</b>	<b>8,355</b>	<b>14,444</b>	<b>11,141</b>	<b>7,791</b>	<b>7,818</b>	<b>8,195</b>	<b>8,355</b>	<b>9,027</b>	0	0	0	0	<b>75,146</b>
		1	Jalapa	1,348	6,106	4,824	3,671	3,597	3,919	4,174	4,290	0	0	0	0	31,929
		2	Mataquescuintla	1,380	1,670	1,251	949	856	1,035	1,067	1,048	0	0	0	0	9,256
		3	Monjas	1,746	1,710	1,643	1,026	1,180	1,056	1,099	1,472	0	0	0	0	10,932
		4	San Carlos Atzateca	1,271	1,631	1,046	513	383	451	527	497	0	0	0	0	6,319
		5	San Luis Jilotepeque	816	1,416	842	563	679	571	698	578	0	0	0	0	6,163
		6	San Manuel Chaparrón	497	506	267	234	302	295	345	294	0	0	0	0	2,740
		7	San Pedro Pinula	1,297	1,425	1,268	835	821	868	445	848	0	0	0	0	7,807
11			<b>Jutiapa</b>	<b>22,164</b>	<b>24,720</b>	<b>18,984</b>	<b>15,720</b>	<b>14,989</b>	<b>14,153</b>	<b>15,944</b>	<b>15,040</b>	0	0	0	0	<b>141,714</b>
		1	Aguá Blanca	871	768	796	702	759	693	671	711	0	0	0	0	5,971
		2	Asunción Mita	2,521	2,355	1,945	1,530	1,402	1,272	1,743	1,589	0	0	0	0	14,357
		3	Atescatepaque	967	1,140	1,010	584	1,016	856	533	531	0	0	0	0	6,637
		4	Comapa	1,034	1,116	841	731	657	706	750	643	0	0	0	0	6,478
		5	Conguaco	644	903	581	477	483	462	476	449	0	0	0	0	4,475
		6	El Adelanto	237	319	196	161	118	79	112	141	0	0	0	0	1,363
		7	El Progreso	1,942	2,010	1,657	1,463	1,295	1,397	1,479	1,506	0	0	0	0	12,749
		8	Jajpatagua	1,198	1,402	1,350	1,011	1,000	1,115	1,117	794	0	0	0	0	8,987
		9	Jerez	337	497	249	237	187	146	216						

**REGISTRO CENTRAL DE LAS PERSONAS  
CERTIFICACIONES DE HECHOS Y ACTOS REGISTRALES EMITIDAS  
DESGLOSE POR PAÍS, DEPARTAMENTO Y MUNICIPIO  
AÑO 2021  
MES REPORTADO: AGOSTO**

P	D	M	País/Departamento / municipio	Enero	Febrero	Marzo	Abril	Mayo	Junio	Julio	Agosto	Septiembre	Octubre	Noviembre	Diciembre	Total
13			<b>Quetzaltenango</b>	<b>33,315</b>	<b>35,534</b>	<b>30,230</b>	<b>26,153</b>	<b>27,789</b>	<b>25,099</b>	<b>24,737</b>	<b>25,433</b>	0	0	0	0	<b>230,492</b>
		1	Atmalón	532	495	505	443	485	436	458	483	0	0	0	0	3,839
		2	Cabicacán	1,112	1,227	910	755	776	874	806	1,021	0	0	0	0	7,501
		3	Cajalá	461	1,198	813	601	644	734	923	668	0	0	0	0	6,044
		4	Cantel	1,400	1,353	1,125	974	935	994	904	813	0	0	0	0	8,498
		5	Cootzepeque	4,019	4,531	3,574	2,992	2,085	1,494	2,808	3,249	0	0	0	0	24,752
		6	Colomba	1,523	1,581	1,252	938	1,006	1,051	1,106	782	0	0	0	0	9,239
		7	Concepción Chiquichichapa	961	1,036	647	786	825	700	982	723	0	0	0	0	6,660
		8	El Palmar	1,260	1,084	720	720	742	705	650	724	0	0	0	0	6,605
		9	Flores Costa Cuca	1,062	1,393	845	887	1,201	1,121	1,037	600	0	0	0	0	8,146
		10	Génova	1,205	1,485	1,207	926	1,503	826	869	998	0	0	0	0	9,019
		11	Huitán	730	961	488	462	442	403	379	401	0	0	0	0	4,266
		12	La Esperanza	1,278	1,288	1,180	1,177	1,148	1,113	828	1,156	0	0	0	0	9,168
		13	Olíntepeque	948	1,049	875	663	832	793	762	761	0	0	0	0	6,703
		14	Ostuncalco	1,988	1,740	1,656	1,355	1,347	1,806	400	1,191	0	0	0	0	11,483
		15	Palestina De Los Altos	1,066	1,411	1,172	1,040	887	936	1,194	925	0	0	0	0	8,631
		16	Quetzaltenango	7,444	5,795	6,627	6,365	7,503	5,938	6,822	6,467	0	0	0	0	52,961
		17	Salcajá	1,060	1,160	942	935	991	957	884	853	0	0	0	0	7,782
		18	San Carlos Sija	1,039	1,526	1,285	998	1,217	1,023	1,216	839	0	0	0	0	9,143
		19	San Francisco La Unión	757	738	418	397	411	379	411	365	0	0	0	0	3,876
		20	San Martín Sacatepéquez	555	1,557	1,425	779	801	642	771	743	0	0	0	0	7,273
		21	San Mateo	757	857	689	507	583	678	680	536	0	0	0	0	5,287
		22	San Miguel Sigüitá	845	708	595	374	343	463	724	405	0	0	0	0	4,457
		23	Sibilia	701	736	681	524	527	434	484	493	0	0	0	0	4,580
		24	Zunil	612	607	599	555	553	597	577	459	0	0	0	0	4,579
14			<b>Quiché</b>	<b>24,890</b>	<b>28,672</b>	<b>27,470</b>	<b>20,443</b>	<b>21,462</b>	<b>21,084</b>	<b>21,171</b>	<b>20,783</b>	0	0	0	0	<b>184,175</b>
		1	Carilla	480	806	575	546	675	549	488	641	0	0	0	0	4,760
		2	Chajul	1,094	1,048	1,605	993	1,018	1,267	956	330	0	0	0	0	8,311
		3	Chicamán	805	1,049	934	683	823	772	993	993	0	0	0	0	7,052
		4	Chiché	654	542	517	397	503	501	200	428	0	0	0	0	3,742
		5	Chichicastenango	2,126	2,073	1,748	1,700	1,319	1,124	1,662	1,641	0	0	0	0	13,393
		6	Chiniqué	535	520	461	349	401	343	499	449	0	0	0	0	3,557
		7	Cunén	929	848	953	737	837	791	536	1,097	0	0	0	0	6,728
		8	Ixcán	2,489	3,667	5,609	2,561	2,107	2,746	2,860	2,750	0	0	0	0	24,789
		9	Joyabaj	2,448	3,835	2,828	2,138	2,134	2,152	2,070	1,949	0	0	0	0	19,554
		10	Nebaj	2,128	2,046	2,169	1,765	1,800	1,879	1,613	1,816	0	0	0	0	15,216
		11	Pachalum	876	951	897	707	722	557	844	632	0	0	0	0	6,186
		12	Patzún	431	828	497	394	427	374	643	563	0	0	0	0	4,157
		13	Sacapulas	1,128	1,187	1,026	863	1,052	781	872	924	0	0	0	0	7,833
		14	San Andrés Sajcabajá	1,035	1,057	922	762	1,123	823	1,013	847	0	0	0	0	7,582
		15	San Antonio Itotenango	428	567	502	457	782	602	161	422	0	0	0	0	3,921
		16	San Bartolomé Jocotenango	324	322	294	175	241	252	236	241	0	0	0	0	2,085
		17	San Juan Cotzal	795	734	613	567	601	318	710	732	0	0	0	0	5,070
		18	San Pedro Jocopilas	458	574	474	533	449	426	431	521	0	0	0	0	3,866
		19	Santa Cruz Del Quiché	2,400	2,740	2,216	1,668	1,415	2,190	1,504	1,078	0	0	0	0	15,211
		20	Uspantán	2,179	1,905	1,546	1,304	1,939	1,553	1,529	1,404	0	0	0	0	13,359
		21	Zacualpa	1,148	1,373	1,284	1,144	1,094	1,084	1,351	1,325	0	0	0	0	9,803
15			<b>Retalhuleu</b>	<b>13,054</b>	<b>14,435</b>	<b>10,477</b>	<b>9,523</b>	<b>9,375</b>	<b>8,941</b>	<b>9,759</b>	<b>9,857</b>	0	0	0	0	<b>85,621</b>
		1	Champerico	1,094	1,563	1,007	824	877	834	946	691	0	0	0	0	7,836
		2	El Asintal	1,067	1,087	712	655	685	799	723	853	0	0	0	0	6,581
		3	Nuevo San Carlos	1,728	1,598	1,327	1,043	906	1,058	923	884	0	0	0	0	9,467
		4	Retalhuleu	3,830	4,594	3,664	3,423	3,095	3,102	3,585	3,671	0	0	0	0	28,964
		5	San Andrés Villa Seca	830	1,876	1,436	1,205	1,237	1,055	1,358	1,391	0	0	0	0	10,388
		6	San Felipe Retalhuleu	730	689	511	454	355	453	495	544	0	0	0	0	4,231
		7	San Martín Zapotitlán	1,754	1,101	1,162	818	1,038	607	642	716	0	0	0	0	7,838
		8	San Sebastián	1,276	1,287	723	698	719	641	788	600	0	0	0	0	6,732
		9	Santa Cruz Muluá	745	640	135	403	463	392	299	507	0	0	0	0	3,584
16			<b>Sacatepéquez</b>	<b>13,774</b>	<b>12,974</b>	<b>10,715</b>	<b>9,890</b>	<b>10,114</b>	<b>12,031</b>	<b>13,102</b>	<b>10,610</b>	0	0	0	0	<b>93,212</b>
		1	Antigua Guatemala	2,655	2,468	2,023	1,850	2,097	2,062	2,686	2,109	0	0	0	0	17,950
		2	Ciudad Vieja	1,335	1,226	873	716	649	1,246	895	653	0	0	0	0	7,593
		3	Jocotenango	777	612	544	388	427	506	621	516	0	0	0	0	4,391
		4	Magdalena Milpas Altas	652	595	321	324	402	331	471	376	0	0	0	0	3,472
		5	Pastores	420	388	316	259	337	415	488	184	0	0	0	0	2,807
		6	San Antonio Aguas Calientes	479	344	282	259	263	98	332	259	0	0	0	0	2,316
		7	San Bartolomé Milpas Altas	415	364	340	287	316	300	444	292	0	0	0	0	2,758
		8	San Juan Atotenango	1,197	1,092	933	890	788	846	896	759	0	0	0	0	7,401
		9	San Lucas Sacatepéquez	1,234	1,067	905	775	952	999	1,765	1,139	0	0	0	0	8,836
		10	San Miguel Dueñas	594	773	661	422	610	797	657	833	0	0	0	0	5,547
		11	Santa Catalina Barahona	324	642	301	855	461	950	422	407	0	0	0	0	4,362
		12	Santa Lucía Milpas Altas	805	734	890	705	668	708	786	805	0	0	0	0	6,101
		13	Santa María De Jesús	515	541	384	344	420	589	387	385	0	0	0	0	3,565
		14	Sanluis Sacatepéquez	895	811	779	555	637	1,017	1,048	584	0	0	0	0	6,326
		15	Santo Domingo Xenacoj	625	474	360	301	420	400	375	358	0	0	0	0	3,313
		16	Sumpango	854	843	803	760	667	767	829	951	0	0	0	0	6,474
17			<b>San Marcos</b>	<b>42,159</b>	<b>47,270</b>	<b>41,758</b>	<b>33,020</b>	<b>33,475</b>	<b>32,412</b>	<b>37,127</b>	<b>35,225</b>	0	0	0	0	<b>302,444</b>
		1	Ayulá	3,113	1,661	1,366	1,188	1,370	1,152	365	1,485	0	0	0	0	11,700
		2	Catarina	1,057	1,352	1,100	929	1,266	956	1,328	1,068	0	0	0	0	9,056
		3	Comitanillo	1,918	2,462	1,965	1,68									




**REGISTRO CENTRAL DE LAS PERSONAS**  
**CERTIFICACIONES DE HECHOS Y ACTOS REGISTRABLES EMITIDAS**  
**DESGLOSE POR PAÍS, DEPARTAMENTO Y MUNICIPIO**  
**AÑO 2021**  
**MES REPORTADO: AGOSTO**

P	D	M	País/Departamento / municipio	Enero	Febrero	Marzo	Abril	Mayo	Junio	Julio	Agosto	Septiembre	Octubre	Noviembre	Diciembre	Total
18			<b>Santa Rosa</b>	<b>14,594</b>	<b>16,939</b>	<b>13,474</b>	<b>10,030</b>	<b>9,609</b>	<b>10,456</b>	<b>11,825</b>	<b>11,335</b>	0	0	0	0	<b>98,664</b>
	1		Barberena	1,932	2,462	1,827	1,441	1,524	1,531	1,472	1,690	0	0	0	0	13,879
	2		Castillas	667	851	808	482	531	650	725	626	0	0	0	0	5,340
	3		Chiquimulla	1,752	2,555	1,929	1,363	917	1,287	1,587	1,449	0	0	0	0	12,839
	4		Cutiapa	2,732	2,724	2,389	1,893	1,827	1,913	2,246	2,116	0	0	0	0	17,840
	5		Guazacacán	914	849	614	488	680	463	553	708	0	0	0	0	5,269
	6		Nueva Santa Rosa	1,385	1,723	1,367	1,126	1,012	1,215	1,239	1,105	0	0	0	0	10,172
	7		Ocatlán	763	817	611	548	491	564	762	442	0	0	0	0	5,200
	8		Pueblo Nuevo Viñas	648	761	670	306	412	372	428	486	0	0	0	0	4,083
	9		San Juan Tecuaco	403	470	437	263	214	278	345	304	0	0	0	0	2,714
	10		San Rafael Las Flores	436	553	487	340	300	323	422	340	0	0	0	0	3,201
	11		Santa Cruz Naranjo	437	568	392	315	272	346	364	202	0	0	0	0	2,896
	12		Santa María Ixhuatlán	665	779	582	388	342	471	441	614	0	0	0	0	4,282
	13		Santa Rosa De Lima	825	850	850	512	541	685	650	545	0	0	0	0	5,458
	14		Taxisco	1,037	977	711	565	546	556	591	508	0	0	0	0	5,491
19			<b>Solalá</b>	<b>11,724</b>	<b>14,417</b>	<b>11,280</b>	<b>9,333</b>	<b>10,005</b>	<b>9,079</b>	<b>8,448</b>	<b>9,583</b>	0	0	0	0	<b>84,271</b>
	1		Concepción	260	276	168	228	166	188	104	161	0	0	0	0	1,551
	2		Nahualá	1,572	2,005	1,697	1,631	1,039	1,014	994	1,192	0	0	0	0	11,144
	3		Panajachel	614	692	527	489	922	629	531	604	0	0	0	0	5,008
	4		San Andrés Semelabaj	525	619	462	346	410	700	443	528	0	0	0	0	4,033
	5		San Antonio Palopó	248	300	233	203	253	159	208	168	0	0	0	0	1,772
	6		San José Chacoyá	274	747	253	261	180	255	173	195	0	0	0	0	2,338
	7		San Juan La Laguna	313	544	226	295	207	219	394	434	0	0	0	0	2,632
	8		San Lucas Tolimán	1,300	1,098	956	584	474	473	487	588	0	0	0	0	5,960
	9		San Marcos La Laguna	103	108	155	58	64	105	131	113	0	0	0	0	837
	10		San Pablo La Laguna	128	264	532	147	129	151	199	202	0	0	0	0	1,752
	11		San Pedro La Laguna	472	415	301	332	306	262	319	279	0	0	0	0	2,686
	12		Santa Catarina Ixhuacacán	1,064	1,274	1,112	1,032	955	846	866	866	0	0	0	0	7,975
	13		Santa Catarina Palopó	137	197	163	105	137	84	100	60	0	0	0	0	983
	14		Santa Clara La Laguna	458	954	294	321	554	381	335	354	0	0	0	0	3,651
	15		Santa Cruz La Laguna	94	112	141	155	180	140	91	148	0	0	0	0	1,061
	16		Santa Lucía Utatlán	851	771	536	508	449	431	498	821	0	0	0	0	4,865
	17		Santa María Visitation	132	359	124	73	84	79	91	144	0	0	0	0	1,086
	18		Santiago Atitlán	741	624	696	545	604	448	478	650	0	0	0	0	4,786
	19		Solalá	2,440	3,258	2,704	2,020	2,892	2,515	2,246	2,076	0	0	0	0	20,151
20			<b>Suchitepéquez</b>	<b>23,744</b>	<b>26,391</b>	<b>21,049</b>	<b>15,478</b>	<b>15,444</b>	<b>15,729</b>	<b>17,528</b>	<b>16,730</b>	0	0	0	0	<b>152,095</b>
	1		Chicacao	1,434	1,813	1,378	1,132	1,075	1,057	1,222	1,410	0	0	0	0	10,521
	2		Cuyotenango	1,034	1,254	976	835	845	683	979	783	0	0	0	0	7,389
	3		Mazatenango	4,162	4,826	4,033	1,829	3,114	3,272	3,529	3,495	0	0	0	0	28,260
	4		Patulul	1,554	1,415	1,466	826	882	1,000	1,029	1,027	0	0	0	0	9,199
	5		Pueblo Nuevo	451	493	338	303	302	278	246	307	0	0	0	0	2,718
	6		Río Bravo	789	831	643	488	205	557	774	656	0	0	0	0	4,943
	7		Samayac	1,069	1,584	819	835	654	696	921	467	0	0	0	0	7,045
	8		San Antonio Suchitepéquez	1,644	2,062	1,434	1,178	1,406	1,197	1,228	1,275	0	0	0	0	11,426
	9		San Bernardino	727	816	633	1,161	544	326	578	910	0	0	0	0	5,695
	10		San Francisco Zapotitlán	1,840	1,682	1,090	830	685	956	780	866	0	0	0	0	8,729
	11		San Gabriel	690	752	487	793	410	448	354	434	0	0	0	0	4,368
	12		San José El Idolo	678	545	455	339	264	426	436	348	0	0	0	0	3,491
	13		San José La Máquina	1,362	1,508	1,263	757	669	830	970	492	0	0	0	0	7,851
	14		San Juan Bautista	838	886	796	484	659	620	640	399	0	0	0	0	5,322
	15		San Lorenzo	647	827	629	451	396	555	441	397	0	0	0	0	4,343
	16		San Miguel Panán	636	531	350	207	371	286	358	335	0	0	0	0	3,074
	17		San Pablo Jocopilas	782	1,126	733	744	819	574	764	816	0	0	0	0	6,358
	18		Santa Bárbara	598	752	661	362	422	389	492	542	0	0	0	0	4,218
	19		Santo Domingo Suchitepéquez	894	986	1,497	1,047	801	743	756	809	0	0	0	0	7,533
	20		Santo Tomas La Unión	826	1,085	1,035	625	649	603	678	652	0	0	0	0	6,153
	21		Zunilto	1,091	617	333	252	272	233	305	357	0	0	0	0	3,460
21			<b>Totonicapán</b>	<b>11,712</b>	<b>12,572</b>	<b>10,458</b>	<b>9,186</b>	<b>8,895</b>	<b>8,487</b>	<b>8,928</b>	<b>8,908</b>	0	0	0	0	<b>79,144</b>
	1		Momostenango	1,672	2,226	1,737	1,418	1,503	1,515	1,458	1,431	0	0	0	0	12,960
	2		San Andrés Xecul	1,099	1,298	956	748	717	563	729	763	0	0	0	0	6,873
	3		San Bartolo	676	753	620	445	300	447	561	545	0	0	0	0	4,347
	4		San Cristóbal Totonicapán	1,154	1,308	1,039	1,168	973	998	1,072	712	0	0	0	0	8,424
	5		San Francisco El Alto	1,624	1,573	1,476	1,186	1,383	1,140	1,210	1,272	0	0	0	0	10,864
	6		Santa Lucía La Reforma	337	342	308	337	302	261	301	259	0	0	0	0	2,447
	7		Santa María Chiquimula	730	975	564	545	548	526	809	653	0	0	0	0	5,350
	8		Totonicapán	4,420	4,097	3,758	3,339	3,169	3,037	2,788	3,273	0	0	0	0	27,881
22			<b>Zacapa</b>	<b>12,155</b>	<b>13,028</b>	<b>10,181</b>	<b>7,213</b>	<b>7,436</b>	<b>8,361</b>	<b>7,586</b>	<b>8,047</b>	0	0	0	0	<b>74,007</b>
	1		Cabañas	713	749	613	492	525	793	432	749	0	0	0	0	5,066
	2		Estanzeuela	718	753	560	540	569	673	538	495	0	0	0	0	4,846
	3		Guadán	1,608	2,119	1,645	1,005	1,091	1,380	1,095	1,067	0	0	0	0	11,010
	4		Huilé	353	430	360	200	210	272	363	222	0	0	0	0	2,410
	5		La Unión	1,026	1,183	810	454	494	615	468	578	0	0	0	0	5,628
	6		Río Hondo	1,224	965	624	430	495	477	420	436	0	0	0	0	5,071
	7		San Diego	528	568	572	199	306	269	255	389	0	0	0	0	3,086
	8		San Jorge	801	702	630	684	546	580	608	583	0	0	0	0	5,134
	9		Teculután	1,267	1,400	1,148	745	769	686	809	1,022	0	0	0	0	7,851
	10		Usumatlán	712	780	539	322	343	330	347	342	0	0	0	0	3,655
	11		Zacapa	3,205	3,432	2,680	2,144	2,088	2,286	2,251	2,164	0	0	0	0	20,250

# **ANEXO IX**

**REGISTRO CENTRAL DE LAS PERSONAS**  
**CERTIFICACIONES DE HECHOS Y ACTOS REGISTRALES EMITIDAS EN LA REPÚBLICA DE GUATEMALA Y CONSULADOS**  
**DESGLOSE POR EVENTO AÑO 2021**  
**AÑO 2021**  
**MES REPORTADO: AGOSTO**

Evento	Enero	Febrero	Marzo	Abril	Mayo	Junio	Julio	Agosto	Septiembre	Octubre	Noviembre	Diciembre	Total
<b>Total general</b>	<b>390,115</b>	<b>520,752</b>	<b>564,203</b>	<b>488,852</b>	<b>395,238</b>	<b>393,647</b>	<b>413,115</b>	<b>396,621</b>	<b>0</b>	<b>0</b>	<b>0</b>	<b>0</b>	<b>3,562,543</b>
<b>Extranjero</b>													
1 NACIMIENTOS	1,896	2,644	3,491	3,528	3,465	4,011	3,593	4,011	0	0	0	0	26,639
<b>República de Guatemala</b>													
1 Certificaciones de Inscripción de Nacimiento	316,784	448,843	489,744	407,590	319,142	318,787	336,709	317,805	0	0	0	0	2,955,404
2 Certificaciones del Documento Personal de Identificación -DPI-	20,322	16,941	20,294	22,954	20,936	20,400	19,211	20,897	0	0	0	0	161,955
3 Constancia registral	8,166	11,042	9,357	10,086	8,105	6,726	8,051	7,350	0	0	0	0	68,883
4 Copia Certificada del Asiento de Libro	907	953	894	925	1,007	979	972	974	0	0	0	0	7,611
5 Constancia negativa	842	597	776	979	828	865	798	715	0	0	0	0	6,400
6 Certificaciones de Inscripción de Extranjero Domiciliado	375	275	350	427	469	436	464	453	0	0	0	0	3,249
7 Constancia de negativa de emisión del Documento Personal de Identificación DPI	8	7	4	6	14	11	7	14	0	0	0	0	71
8 Certificación de las demás inscripciones registrales	40,791	39,401	39,266	42,342	41,235	41,416	43,283	44,374	0	0	0	0	332,108
9 Otros	24	49	27	15	37	16	27	28	0	0	0	0	223

  
**Licda. Jennifer Patricia Balcárcel de León**  
 Gestor de Registro Central de las Personas I  
 Registro Central de las Personas  
 Sede Central, Guatemala, Guatemala

  
**Lic. Rafael Arturo Andrade Barillas**  
 Jefe de Registro Civil de las Personas  
 Registro Central de las Personas  
 Sede Central, RENAP, Guatemala, Guatemala

  
**Licenciado Juan Ramiro Toledo Montenegro**  
 Subdirector de Registro Central de las Personas  
 Registro Central de las Personas  
 Sede Central, RENAP, Guatemala, Guatemala


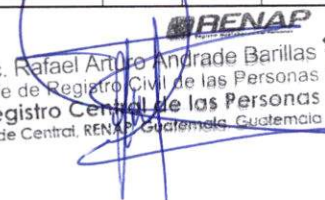


  
**Garen Orfilia Guzmán Sagastume**  
 Registrador Central de las Personas  
 Registro Central de las Personas  
 Sede Central, RENAP, Guatemala, Guatemala

Firma y sello del Registrador Central de las Personas

# ANEXO X

**REGISTRO CENTRAL DE LAS PERSONAS**  
**CERTIFICACIONES DE HECHOS Y ACTOS REGISTRALES EMITIDAS POR LA VÍA ELECTRÓNICA**  
**DESGLOSE POR EVENTO**  
**AÑO 2021**  
**MES REPORTADO: AGOSTO**

Evento	Enero	Febrero	Marzo	Abril	Mayo	Junio	Julio	Agosto	Septiembre	Octubre	Noviembre	Diciembre	Total
<b>Total general</b>	<b>116,452</b>	<b>105,884</b>	<b>89,796</b>	<b>73,943</b>	<b>73,954</b>	<b>82,016</b>	<b>87,719</b>	<b>87,856</b>	<b>0</b>	<b>0</b>	<b>0</b>	<b>0</b>	<b>717,620</b>
1 Certificación de Extranjero Domiciliado	38	34	34	27	24	31	37	30	0	0	0	0	255
2 Certificación de la Inscripción de Cambio de Nombre que Consta en el SIRECI	12	15	11	12	15	10	17	15	0	0	0	0	107
3 Certificación de la Inscripción de Divorcio del Libro digitada en el SIRECI	3	3	1	0	1	2	1	5	0	0	0	0	16
4 Certificación de la Inscripción de Divorcio que consta en el SIRECI	109	83	104	109	97	120	110	119	0	0	0	0	851
5 Certificación de la inscripción de Guatemalteco de Origen del Libro digitada en el SIRECI	15	16	29	30	29	30	24	21	0	0	0	0	194
6 Certificación de la inscripción de Guatemalteco de Origen que consta en SIRECI	14	16	23	17	22	16	17	16	0	0	0	0	141
7 Certificación de la inscripción de Guatemalteco Naturalizado del Libro digitada en el SIRECI	21	26	26	29	30	28	25	13	0	0	0	0	198
8 Certificación de la inscripción de Guatemalteco Naturalizado que consta en el SIRECI	3	5	6	7	7	12	5	8	0	0	0	0	53
9 Certificación de la Inscripción de Identificación de Persona del Libro Digitada en el SIRECI	0	1	1	0	1	1	0	0	0	0	0	0	4
10 Certificación de la Inscripción de Identificación de Persona que Consta en el SIRECI	37	36	32	36	33	46	37	30	0	0	0	0	287
11 Certificación de la Inscripción de Reconocimiento que Consta en el SIRECI	4	1	4	6	1	3	7	3	0	0	0	0	29
12 Certificación de la Inscripción de Unión de Hecho del Libro Digitada en el SIRECI	0	4	1	1	4	3	2	2	0	0	0	0	17
13 Certificación de la Inscripción de Unión de Hecho que Consta en el SIRECI	18	8	22	14	23	19	19	17	0	0	0	0	140
14 Certificación de Matrimonio de Sistema	2,632	2,289	2,537	2,318	2,435	2,935	3,010	2,761	0	0	0	0	20,917
15 Certificado de Defunción de Sistema	2,924	2,887	2,915	2,808	2,847	2,832	3,484	3,804	0	0	0	0	24,501
16 Certificado Defunción de Libro	0	0	0	2	1	0	0	0	0	0	0	0	3
17 Certificado de Dpi	1,700	1,563	1,585	2,085	1,407	1,321	1,708	1,659	0	0	0	0	13,028
18 Certificado de Nacimiento de Libro	78,230	60,895	59,014	50,181	48,864	54,338	57,589	58,348	0	0	0	0	467,459
19 Certificado de Nacimiento de Sistema	30,137	37,478	22,898	15,795	17,524	19,550	20,972	20,362	0	0	0	0	184,714
20 Certificado Matrimonio de Libro	179	149	148	141	248	320	287	295	0	0	0	0	1,767
21 Partida de Nacimiento	376	375	405	325	334	388	363	333	0	0	0	0	2,899
22 Certificación de Adopción de Libro	0	0	0	0	1	0	0	0	0	0	0	0	1
23 Certificación de Adopción de Sistema	0	0	0	0	4	1	0	2	0	0	0	0	7
24 Certificación de Cambio de Régimen Matrimonial de Sistema	0	0	0	0	1	1	0	2	0	0	0	0	4
25 Certificación de Capitulaciones Matrimoniales de Sistema	0	0	0	0	1	1	2	3	0	0	0	0	7
26 Certificación de Identificación de Tercero o Notariedad de Sistema	0	0	0	0	0	5	3	8	0	0	0	0	16
27 Certificación de la Inscripción de Cambio de Nombre del Libro Digitada en el SIRECI	0	0	0	0	0	1	0	0	0	0	0	0	1
28 Certificación de Rectificación de Partida de Sistema	0	0	0	0	0	2	0	0	0	0	0	0	2

**Licda. Jennifer Patricia Balcárcel de León**  
 Jefe de Registro Central de las Personas  
 Registro Central de las Personas  
 Sede Central, Guatemala, Guatemala

**Lic. Rafael Arturo Andrade Barillas**  
 Jefe de Registro Civil de las Personas  
 Registro Central de las Personas  
 Sede Central, RENAP, Guatemala, Guatemala

**Licenciado Juan Ramiro Toledo Montehe**  
 Subdirector de Registro Central de las Personas  
 Registro Central de las Personas  
 Sede Central, RENAP, Guatemala, Guatemala

**Lic. Karen Orfilia Guzmán Sagastuit**  
 Registrador Central de las Personas  
 Registro Central de las Personas  
 Sede Central, RENAP, Guatemala, Guatemala

Firma y sello del Registrador Central de las Personas



DOCUMENTOS DE RESPALDO AL  
INFOME DE GESTIÓN Y RENDICIÓN DE CUENTAS  
MINISTERIO DE FINANZAS PÚBLICAS

Año 2021

Segundo cuatrimestre

(mayo - agosto)

**DIRECCIÓN DE VERIFICACIÓN DE IDENTIDAD Y  
APOYO SOCIAL**

Guatemala, septiembre de 2021

**DIRECCIÓN DE VERIFICACIÓN DE IDENTIDAD Y APOYO SOCIAL**

Guatemala, 01 de junio de 2021  
DVIAS-938-2021

**Licenciada**  
**María Cristina Quinto García**  
**Subdirector de Planificación y Fortalecimiento Institucional**  
**Dirección de Gestión y Control Interno**  
**Registro Nacional de las Personas -RENAP-**  
**Su Despacho**



**Licenciada Quinto García:**

De manera atenta me dirijo a usted, en atención al Memorando DGCI-SPFI-DPP-001-2021, de fecha 5 de enero de 2021, a través del que trasladan la calendarización de fechas para entrega del informe de metas físicas institucionales para el año 2021.

Por lo que, de conformidad con el calendario presentado, me permito trasladar el informe de metas físicas institucionales de la Dirección de Verificación de Identidad y Apoyo Social correspondiente al **mes de mayo de 2021**.

Sin otro particular, me suscribo de usted,

Muy cordialmente,

  
**RENAP**  
Registro Nacional de las Personas  
**Lic. César David Son Dardón**  
Director de Verificación de Identidad y Apoyo Social  
Dirección de Verificación de Identidad y Apoyo Social  
Sede Central RENAP Guatemala, Guatemala  
**Licenciado César David Son Dardón**  
**Director de Verificación de Identidad y Apoyo Social**  
**Registro Nacional de las Personas - RENAP -**

CDS/D/cpfr  
c.c: Archivo  
Adjunto lo indicado.

**DIRECCIÓN DE VERIFICACIÓN DE IDENTIDAD Y APOYO SOCIAL  
PROGRAMACIÓN CUATRIMESTRAL DE METAS FÍSICAS INSTITUCIONALES  
SEGUNDO CUATRIMESTRE 2021**

No.	Descripción de la meta	META VIGENTE	Cantidad a Ejecutar				Total Asignado Segundo Cuatrimestre	Saldo por ejecutar
			Mayo	Junio	Julio	Agosto		
3	Servicios de Verificación de Identidad y Apoyo Social	3,675	392	356	347	347	1,442	1,064
3.1	Personas naturales sin poderse inscribir en el Registro Central de las Personas o sin poder obtener el Documento Personal de Identificación -DPI-, con situación resuelta.	3,675	392	356	347	347	1,442	1,064



  
**Lic. César David San Dardón**  
 Director de Verificación de Identidad y Apoyo Social  
 Dirección de Verificación de Identidad y Apoyo Social  
 Sede Central RENAP Guatemala, Guatemala



**DIRECCIÓN DE VERIFICACIÓN DE IDENTIDAD Y APOYO SOCIAL  
INFORME DE EJECUCIÓN MENSUAL DE METAS FÍSICAS INSTITUCIONALES 2021  
MES REPORTADO: MAYO**

No.	Nombre de la Meta	Cantidad programada	Cantidad ejecutada	Medios de Verificación	Observaciones
3	Servicios de Verificación de Identidad y Apoyo Social	392	392		
3.1	Personas naturales sin poderse inscribir en el Registro Central de las Personas o sin poder obtener el Documento Personal de Identificación DPI-, con situación resuelta.	392	392	Informes e oficios de traslado, expedientes administrativos.	

  
**Lic. César David Son Dardón**  
 Director de Verificación de Identidad y Apoyo Social  
 Dirección de Verificación de Identidad y Apoyo Social  
 Sede Central RENAP Guatemala, Guatemala

Firma y sello de la máxima autoridad de la dependencia

DIRECCIÓN DE VERIFICACIÓN DE IDENTIDAD Y APOYO SOCIAL  
INFORME DE SEGUIMIENTO TEMÁTICO INSTITUCIONAL 2021  
MES REPORTADO: MAYO

Producto: Servicios de Verificación de Identidad y Apoyo Social

No.	Meta	Población beneficiada																					
		Meta			Sexo				Edad							Pueblo							
		Unidad de medida	Meta inicial	Meta vigente	Meta ejecutada	Mujeres	Hombres	No definido	Total	Niñez			Juventud	Adultos	Tercera Edad	No definido	Total	Maya	Xinca	Garífuna	Mestizos/Ladinos	Otro	Total
								0 - 2	3 - 5	6 - 13	14 - 30 años	31 - 60 años	61 años en adelante										
3.1	Personas naturales sin poderse inscribir en el Registro Central de las Personas o sin poder obtener el Documento Personal de Identificación -DPI-, con situación resuelta.	Caso	3,675	3,675	392	206	186	0	392	3	1	8	74	169	137	0	392	57	0	0	297	38	392
3.1.1	Personas naturales sin poderse inscribir en el Registro Central de las Personas, con situación resuelta.	Caso			313	153	160	0	313	3	1	8	49	139	113	0	313	38	0	0	275	0	313
3.1.2	Verificación de la identidad de personas naturales que no pueden obtener su DPI, con situación resuelta.	Caso			79	53	26	0	79	0	0	0	25	30	24	0	79	19	0	0	22	38	79
Objetivos																							
Resultados alcanzados		1	313 Personas naturales sin poderse inscribir en el Registro Central de las Personas, con situación resuelta.																				
		2	Verificación de la identidad de 79 personas naturales que no pueden obtener su DPI, con situación resuelta.																				
Obstáculos encontrados		1																					
		2	Falta de interés del ciudadano.																				
Observaciones																							



**RENAP**  
Registro Nacional de las Personas  
**Lic. César David Ben Dardón**  
Director de Verificación de Identidad y Apoyo Social  
Dirección de Verificación de Identidad y Apoyo Social  
Sede Central RENAP Guatemala Guatemala

Firma y sello de la máxima autoridad de la dependencia



Nombre de la mesa:

Personas naturales sin poderse inscribir en el Registro Central de las Personas, con situación resuelta.

**DIRECCIÓN DE VERIFICACIÓN DE IDENTIDAD Y APOYO SOCIAL**  
**SEGUIMIENTO TEMÁTICO INSTITUCIONAL 2021**  
**MES REPORTADO: MAYO**

		Población beneficiada																		
D	M	Departamento / municipio	Sexo			Total	Infancia			Juventud 14 a 30 años	Adultos 31 a 60 años	Tercera Edad 61 años en adelante	No definido	Total	Maya	Xinca	Garfuna	Mestizos/L adinos	No indican	Total
			Mujeres	Hombres	No definido		0-2	3-5	6-13											
8		HUEHUETENANGO	0	0	0	0	0	0	0	0	0	0	0	0	0	0	0	0	0	0
	1	AGUACATÁN	0	0	0	0	0	0	0	0	0	0	0	0	0	0	0	0	0	0
	2	CHIANTLA	0	0	0	0	0	0	0	0	0	0	0	0	0	0	0	0	0	0
	3	COLOTENANGO	0	0	0	0	0	0	0	0	0	0	0	0	0	0	0	0	0	0
	4	CONCEPCIÓN HUISTA	0	0	0	0	0	0	0	0	0	0	0	0	0	0	0	0	0	0
	5	CUILCO	0	0	0	0	0	0	0	0	0	0	0	0	0	0	0	0	0	0
	6	HUEHUETENANGO	0	0	0	0	0	0	0	0	0	0	0	0	0	0	0	0	0	0
	7	JACALTENANGO	0	0	0	0	0	0	0	0	0	0	0	0	0	0	0	0	0	0
	8	LA DEMOCRACIA	0	0	0	0	0	0	0	0	0	0	0	0	0	0	0	0	0	0
	9	LA LIBERTAD	0	0	0	0	0	0	0	0	0	0	0	0	0	0	0	0	0	0
	10	MALACATANCITO	0	0	0	0	0	0	0	0	0	0	0	0	0	0	0	0	0	0
	11	NENTÓN	0	0	0	0	0	0	0	0	0	0	0	0	0	0	0	0	0	0
	12	PETATÁN	0	0	0	0	0	0	0	0	0	0	0	0	0	0	0	0	0	0
	13	SAN ANTONIO HUISTA	0	0	0	0	0	0	0	0	0	0	0	0	0	0	0	0	0	0
	14	SAN GASPAR IXCHIL	0	0	0	0	0	0	0	0	0	0	0	0	0	0	0	0	0	0
	15	SAN ILDEFONSO IXTAMACÁN	0	0	0	0	0	0	0	0	0	0	0	0	0	0	0	0	0	0
	16	SAN JUAN AITÁN	0	0	0	0	0	0	0	0	0	0	0	0	0	0	0	0	0	0
	17	SAN JUAN IXCOY	0	0	0	0	0	0	0	0	0	0	0	0	0	0	0	0	0	0
	18	SAN MATEO IXTATÁN	0	0	0	0	0	0	0	0	0	0	0	0	0	0	0	0	0	0
	19	SAN MIGUEL ACATÁN	0	0	0	0	0	0	0	0	0	0	0	0	0	0	0	0	0	0
	20	SAN PEDRO NECTA	0	0	0	0	0	0	0	0	0	0	0	0	0	0	0	0	0	0
	21	SAN PEDRO SOLOMA	0	0	0	0	0	0	0	0	0	0	0	0	0	0	0	0	0	0
	22	SAN RAFAEL LA INDEPENDENCIA	0	0	0	0	0	0	0	0	0	0	0	0	0	0	0	0	0	0
	23	SAN RAFAEL PEIZAL	0	0	0	0	0	0	0	0	0	0	0	0	0	0	0	0	0	0
	24	SAN SEBASTIÁN COATÁN	0	0	0	0	0	0	0	0	0	0	0	0	0	0	0	0	0	0
	25	SAN SEBASTIÁN HUEHUETENANGO	0	0	0	0	0	0	0	0	0	0	0	0	0	0	0	0	0	0
	26	SANTA ANA HUISTA	0	0	0	0	0	0	0	0	0	0	0	0	0	0	0	0	0	0
	27	SANTA BÁRBARA	0	0	0	0	0	0	0	0	0	0	0	0	0	0	0	0	0	0
	28	SANTA CRUZ BARILLAS	0	0	0	0	0	0	0	0	0	0	0	0	0	0	0	0	0	0
	29	SANTA EULALIA	0	0	0	0	0	0	0	0	0	0	0	0	0	0	0	0	0	0
	30	SANTIAGO CHIMALTENANGO	0	0	0	0	0	0	0	0	0	0	0	0	0	0	0	0	0	0
	31	TECITÁN	0	0	0	0	0	0	0	0	0	0	0	0	0	0	0	0	0	0
	32	TODOS SANTOS CUCHUMATÁN	0	0	0	0	0	0	0	0	0	0	0	0	0	0	0	0	0	0
	33	UNIÓN CANTINIL	0	0	0	0	0	0	0	0	0	0	0	0	0	0	0	0	0	0
9		IZABAL	0	0	0	0	0	0	0	0	0	0	0	0	0	0	0	0	0	0
	1	EL ESTOR	0	0	0	0	0	0	0	0	0	0	0	0	0	0	0	0	0	0
	2	LIVINGSTON	0	0	0	0	0	0	0	0	0	0	0	0	0	0	0	0	0	0
	3	LOS AMATES	0	0	0	0	0	0	0	0	0	0	0	0	0	0	0	0	0	0
	4	MORALES	0	0	0	0	0	0	0	0	0	0	0	0	0	0	0	0	0	0
	5	PUERTO BARRIOS	0	0	0	0	0	0	0	0	0	0	0	0	0	0	0	0	0	0
10		JALAPA	1	4	0	5	1	0	0	0	2	2	0	5	0	0	0	5	0	5
	1	JALAPA	1	4	0	5	1	0	0	0	2	2	0	5	0	0	0	5	0	5
	2	MATAQUESQUINTA	0	0	0	0	0	0	0	0	0	0	0	0	0	0	0	0	0	0
	3	MONJAS	0	0	0	0	0	0	0	0	0	0	0	0	0	0	0	0	0	0
	4	SAN CARLOS ALZATATE	0	0	0	0	0	0	0	0	0	0	0	0	0	0	0	0	0	0
	5	SAN LUIS JILOTEPEQUE	0	0	0	0	0	0	0	0	0	0	0	0	0	0	0	0	0	0
	6	SAN MANUEL CHAPARRÓN	0	0	0	0	0	0	0	0	0	0	0	0	0	0	0	0	0	0
	7	SAN PEDRO PINULA	0	0	0	0	0	0	0	0	0	0	0	0	0	0	0	0	0	0
11		JUTIAPA	0	0	0	0	0	0	0	0	0	0	0	0	0	0	0	0	0	0
	1	AGUA BLANCA	0	0	0	0	0	0	0	0	0	0	0	0	0	0	0	0	0	0
	2	ASUNCIÓN MITA	0	0	0	0	0	0	0	0	0	0	0	0	0	0	0	0	0	0
	3	ATESCATEMPA	0	0	0	0	0	0	0	0	0	0	0	0	0	0	0	0	0	0
	4	COMAPA	0	0	0	0	0	0	0	0	0	0	0	0	0	0	0	0	0	0
	5	CONGUACO	0	0	0	0	0	0	0	0	0	0	0	0	0	0	0	0	0	0
	6	EL ADELANTO	0	0	0	0	0	0	0	0	0	0	0	0	0	0	0	0	0	0
	7	EL PROGRESO	0	0	0	0	0	0	0	0	0	0	0	0	0	0	0	0	0	0
	8	JALPATAGUA	0	0	0	0	0	0	0	0	0	0	0	0	0	0	0	0	0	0
	9	JEREZ	0	0	0	0	0	0	0	0	0	0	0	0	0	0	0	0	0	0
	10	JUTIAPA	0	0	0	0	0	0	0	0	0	0	0	0	0	0	0	0	0	0
	11	MOYUTA	0	0	0	0	0	0	0	0	0	0	0	0	0	0	0	0	0	0
	12	PASACO	0	0	0	0	0	0	0	0	0	0	0	0	0	0	0	0	0	0
	13	QUESADA	0	0	0	0	0	0	0	0	0	0	0	0	0	0	0	0	0	0
	14	SAN JOSÉ ACATEMPA	0	0	0	0	0	0	0	0	0	0	0	0	0	0	0	0	0	0
	15	SANTA CATARINA MITA	0	0	0	0	0	0	0	0	0	0	0	0	0	0	0	0	0	0
	16	YUPILTEPEQUE	0	0	0	0	0	0	0	0	0	0	0	0	0	0	0	0	0	0
	17	ZAPOTITLÁN	0	0	0	0	0	0	0	0	0	0	0	0	0	0	0	0	0	0
12		PIEN	0	0	0	0	0	0	0	0	0	0	0	0	0	0	0	0	0	0
	1	DOLORES	0	0	0	0	0	0	0	0	0	0	0	0	0	0	0	0	0	0
	2	EL CHAL	0	0	0	0	0	0	0	0	0	0	0	0	0	0	0	0	0	0
	3	FLORES	0	0	0	0	0	0	0	0	0	0	0	0	0	0	0	0	0	0
	4	LA LIBERTAD	0	0	0	0	0	0	0	0	0	0	0	0	0	0	0	0	0	0
	5	LAS CRUCES	0	0	0	0	0	0	0	0	0	0	0	0	0	0	0	0	0	0
	6	MELCHOR DE MENCOS	0	0	0	0	0	0	0	0	0	0	0	0	0	0	0	0	0	0
	7	PORTÓN	0	0	0	0	0	0	0	0	0	0	0	0	0	0	0	0	0	0
	8	SAN ANDRÉS	0	0	0	0	0	0	0	0	0	0	0	0	0	0	0	0	0	0
	9	SAN BENITO	0	0	0	0														

Nombre de la meta:

Personas naturales sin poderse inscribir en el Registro Central de las Personas, con situación resuelta.

**DIRECCIÓN DE VERIFICACIÓN DE IDENTIDAD Y APOYO SOCIAL**  
**SEGUIMIENTO TEMÁTICO INSTITUCIONAL 2021**  
**MES REPORTADO: MAYO**

D	M	Departamento / municipio	Sexo		Población beneficiada								Etnia									
			Mujeres	Hombres	No definido	Total	Niñez			Juventud		Adultos		Tercera Edad 61 años en adelante	No definido	Total	Maya	Xinca	Garífuna	Mestizos/Ladinos	No Indican	Total
							0 - 2	3 - 5	6 - 13	14 a 30 años	31 a 60 años											
13		<b>QUETZALTENANGO</b>	6	12	0	18	0	0	1	7	9	1	0	18	9	0	0	9	0	18		
	1	ALMOLONGA				0								0						0		
	2	CABRICÁN				0								0						0		
	3	CAJOLÁ				0								0						0		
	4	CANTEL				0								0						0		
	5	COATEPEQUE				0								0						0		
	6	COLOMBA				0								0						0		
	7	CONCEPCIÓN CHIGUIRICHAPA				0								0						0		
	8	EL PALMAR				0								0						0		
	9	FLORES COSTA CUCA				0								0						0		
	10	GÉNOVA				0								0						0		
	11	HUITÁN				0								0						0		
	12	LA ESPERANZA				0								0						0		
	13	QUINTEPEQUE				0								0						0		
	14	OSTUNCALCO				0								0						0		
	15	PALESTINA DE LOS ALTOS				0								0						0		
	16	QUETZALTENANGO	6	12	0	18	0	0	1	7	9	1	0	18	9	0	0	9	0	18		
	17	SALCAJÁ				0								0						0		
	18	SAN CARLOS SIJA				0								0						0		
	19	SAN FRANCISCO LA UNIÓN				0								0						0		
	20	SAN MARTÍN SACATEPÉQUEZ				0								0						0		
	21	SAN MATEO				0								0						0		
	22	SAN MIGUEL SIGÜILÁ				0								0						0		
	23	SIBILIA				0								0						0		
	24	ZUNIL				0								0						0		
14		<b>QUICHÉ</b>	5	7	0	12	0	0	0	3	6	3	0	12	6	0	0	6	0	12		
	1	CANILLA				0								0						0		
	2	CHAJUL				0								0						0		
	3	CHICAMÁN				0								0						0		
	4	CHICHÉ				0								0						0		
	5	CHICHICASTENANGO				0								0						0		
	6	CHINIQUE				0								0						0		
	7	CUNÉN				0								0						0		
	8	IXCÁN				0								0						0		
	9	JOYABAJ				0								0						0		
	10	NEBAJ				0								0						0		
	11	PACHALUM				0								0						0		
	12	PATZITE				0								0						0		
	13	SACAPULAS				0								0						0		
	14	SAN ANDRÉS SAJCABAJÁ				0								0						0		
	15	SAN ANTONIO ILOTENANGO				0								0						0		
	16	SAN BARTOLOMÉ JOCOTENANGO				0								0						0		
	17	SAN JUAN COTZAL				0								0						0		
	18	SAN PEDRO JOCOPILAS				0								0						0		
	19	SANTA CRUZ DEL QUICHÉ	5	7	0	12	0	0	0	3	6	3	0	12	6	0	0	6	0	12		
	20	USPANTÁN				0								0						0		
	21	ZACUALPA				0								0						0		
15		<b>RETALHULEJ</b>	0	0	0	0	0	0	0	0	0	0	0	0	0	0	0	0	0	0		
	1	CHAMPERICO				0								0						0		
	2	EL ASINTAL				0								0						0		
	3	NUEVO SAN CARLOS				0								0						0		
	4	RETALHULEJ				0								0						0		
	5	SAN ANDRÉS VILLA SECA				0								0						0		
	6	SAN FELIPE RETALHULEJ				0								0						0		
	7	SAN MARTÍN ZAPOTITLÁN				0								0						0		
	8	SAN SEBASTIÁN				0								0						0		
	9	SANTA CRUZ MULULÁ				0								0						0		
16		<b>SACATEPÉQUEZ</b>	8	10	0	18	1	1	0	4	7	5	0	18	2	0	0	16	0	18		
	1	ANTIGUA GUATEMALA	8	10	0	18	1	1	0	4	7	5	0	18	2	0	0	16	0	18		
	2	CIUDAD VIEJA				0								0						0		
	3	JOCOTENANGO				0								0						0		
	4	MAGDALENA MILPAS ALTAS				0								0						0		
	5	PASTORES				0								0						0		
	6	SAN ANTONIO AGUAS CALIENTES				0								0						0		
	7	SAN BARTOLOMÉ MILPAS ALTAS				0								0						0		
	8	SAN JUAN ALOTENANGO				0								0						0		
	9	SAN LUCAS SACATEPÉQUEZ				0								0						0		
	10	SAN MIGUEL DUEÑAS				0								0						0		
	11	SANTA CATARINA BARAHONA				0								0						0		
	12	SANTA LUCÍA MILPAS ALTAS				0								0						0		
	13	SANTA MARÍA DE JESÚS				0								0						0		
	14	SANTIAGO SACATEPÉQUEZ				0								0						0		
	15	SANTO DOMINGO XENACÓJ				0								0						0		
	16	SUMPANGO				0								0						0		



**RENAP**  
Registro Nacional de las Personas  
**Lic. César David San Dardón**  
Director de Verificación de Identidad y Apoyo Social  
Dirección de Verificación de Identidad y Apoyo Social  
Sede Central RENAP Guatemala, Guatemala

Nombre de la mesa:

Personas naturales sin poderse inscribir en el Registro Central de las Personas, con situación resuelta.

**DIRECCIÓN DE VERIFICACIÓN DE IDENTIDAD Y APOYO SOCIAL**  
**SEGUIMIENTO TEMÁTICO INSTITUCIONAL 2021**  
**MES REPORTADO: MAYO**

Población beneficiada

D	M	Departamento / municipio	Mujeres	Hombres	No definido	Total	Edad					No definido	Total	Pueblo					Total	
							0-2	3-5	6-13	14 a 30 años	31 a 60 años			61 años en adelante	Maya	Xinca	Garífuna	Mestizo/Ladinos		No Indican
17		<b>SAN MARCOS</b>	2	3	0	5	1	0	0	1	2	1	0	5	4	0	0	1	0	5
	1	AYUTLA				0								0						0
	2	CATARINA				0								0						0
	3	COMITANCILLO				0								0						0
	4	CONCEPCIÓN TUTUAPA				0								0						0
	5	EL QUETZAL				0								0						0
	6	EL TUMBADOR				0								0						0
	7	ESQUIPULAS PALO GORDO				0								0						0
	8	IXCHIGUÁN				0								0						0
	9	LA BLANCA				0								0						0
	10	LA REFORMA				0								0						0
	11	MALACATÁN				0								0						0
	12	NUEVO PROGRESO				0								0						0
	13	OCOS				0								0						0
	14	PAJAPITA				0								0						0
	15	RÍO BLANCO				0								0						0
	16	SAN ANTONIO SACATEPÉQUEZ				0								0						0
	17	SAN CRISTÓBAL CUCHO				0								0						0
	18	SAN JOSÉ EL RODEO				0								0						0
	19	SAN JOSÉ OJETENAM				0								0						0
	20	SAN LORENZO				0								0						0
	21	SAN MARCOS	2	3	0	5	1	0	0	1	2	1	0	5	4	0	0	1	0	5
	22	SAN MIGUEL IXTAHUACÁN				0								0						0
	23	SAN PABLO				0								0						0
	24	SAN PEDRO SACATEPÉQUEZ				0								0						0
	25	SAN RAFAEL PIE DE LA CUESTA				0								0						0
	26	SIBINAL				0								0						0
	27	SIPACAPA				0								0						0
	28	TACANÁ				0								0						0
	29	TAJUMULCO				0								0						0
	30	TEJUTLA				0								0						0
18		<b>SANTA ROSA</b>	0	0	0	0	0	0	0	0	0	0	0	0	0	0	0	0	0	0
	1	BARBERENA				0								0						0
	2	CASILLAS				0								0						0
	3	CHIQUMULLILLA				0								0						0
	4	CUILAPA				0								0						0
	5	GUAZACAPÁN				0								0						0
	6	NUEVA SANTA ROSA				0								0						0
	7	ORATORIO				0								0						0
	8	PUEBLO NUEVO VIÑAS				0								0						0
	9	SAN JUAN TECUACO				0								0						0
	10	SAN RAFAEL LAS FLORES				0								0						0
	11	SANTA CRUZ HARANJO				0								0						0
	12	SANTA MARÍA IXHUATÁN				0								0						0
	13	SANTA ROSA DE LIMA				0								0						0
	14	TAXISCO				0								0						0
19		<b>SOLOLÁ</b>	0	0	0	0	0	0	0	0	0	0	0	0	0	0	0	0	0	0
	1	CONCEPCIÓN				0								0						0
	2	NAHUALÁ				0								0						0
	3	PANAJACHEL				0								0						0
	4	SAN ANDRÉS SEMETABAJ				0								0						0
	5	SAN ANTONIO PALOPO				0								0						0
	6	SAN JOSÉ CHACAYÁ				0								0						0
	7	SAN JUAN LA LAGUNA				0								0						0
	8	SAN LUCAS TOLIMÁN				0								0						0
	9	SAN MARCOS LA LAGUNA				0								0						0
	10	SAN PABLO LA LAGUNA				0								0						0
	11	SAN PEDRO LA LAGUNA				0								0						0
	12	SANTA CATARINA IXTAHUACÁN				0								0						0
	13	SANTA CATARINA PALOPO				0								0						0
	14	SANTA CLARA LA LAGUNA				0								0						0
	15	SANTA CRUZ LA LAGUNA				0								0						0
	16	SANTA LUCÍA UTAUTÁN				0								0						0
	17	SANTA MARÍA VISITACIÓN				0								0						0
	18	SANTIAGO ATITLÁN				0								0						0
	19	SOLOLÁ				0								0						0
20		<b>SUCHITEPÉQUEZ</b>	0	0	0	0	0	0	0	0	0	0	0	0	0	0	0	0	0	0
	1	CHICAGO				0								0						0
	2	CUYOTENANGO				0								0						0
	3	MAZATENANGO				0								0						0
	4	PATULUL				0								0						0
	5	PUEBLO NUEVO				0								0						0
	6	RÍO BRAVO				0								0						0
	7	SAMAYAC				0								0						0
	8	SAN ANTONIO SUCHITEPEQUEZ				0								0						0
	9	SAN BERNARDINO				0								0						0
	10	SAN FRANCISCO ZAPOTILÁN				0								0						0
	11	SAN GABRIEL				0								0						0
	12	SAN JOSÉ EL IDOLO				0								0						0
	13	SAN JOSÉ LA MÁQUINA				0								0						0
	14	SAN JUAN BAUTISTA				0								0						0
	15	SAN LORENZO				0								0						0
	16	SAN MIGUEL PANÁN				0								0						0
	17	SAN PABLO JOCOPILAS				0								0						0
	18	SANTA BÁRBARA				0								0						0
	19	SANTO DOMINGO SUCHITEPÉQUEZ				0								0						0
	20	SANTO TOMÁS LA UNIÓN				0								0						0
	21	ZUNILITO				0								0						0

Nombre de la meta:

Personas naturales sin poderse inscribir en el Registro Central de las Personas, con situación resuelta.

**DIRECCIÓN DE VERIFICACIÓN DE IDENTIDAD Y APOYO SOCIAL  
SEGUIMIENTO TEMÁTICO INSTITUCIONAL 2021  
MES REPORTADO: MAYO**

D	M	Departamento / municipio	Sexo				Población beneficiada							Pueblo						
			Mujeres	Hombres	No definido	Total	Niñez			Juventud 14 a 30 años	Adultos 31 a 60 años	Tercera Edad 61 años en adelante	No definido	Total	Maya	Xinca	Garífuna	Mestizos/Ladinos	No Indican	Total
							0 - 2	3 - 5	6 - 13											
21		<b>TOTONICAPÁN</b>	0	0	0	0	0	0	0	0	0	0	0	0	0	0	0	0	0	0
	1	MOMOSTENANGO				0														0
	2	SAN ANDRÉS XECUL				0														0
	3	SAN BARTOLO				0														0
	4	SAN CRISTÓBAL TONICAPÁN				0														0
	5	SAN FRANCISCO EL ALTO				0														0
	6	SANTA LUCÍA LA REFORMA				0														0
	7	SANTA MARÍA CHIQUIMULA				0														0
	8	TOTONICAPÁN				0														0
22		<b>ZACAPA</b>	0	0	0	0	0	0	0	0	0	0	0	0	0	0	0	0	0	0
	1	CABAÑAS				0														0
	2	ESTANZUELA				0														0
	3	GUALÁN				0														0
	4	HUITÉ				0														0
	5	LA UNIÓN				0														0
	6	RÍO HONDO				0														0
	7	SAN DIEGO				0														0
	8	SAN JORGE				0														0
	9	TECULUTÁN				0														0
	10	USUMATLÁN				0														0
	11	ZACAPA				0														0



**RENAP**  
Registro Nacional de las Personas  
**Lic. César David Son Dardón**  
Director de Verificación de Identidad y Apoyo Social  
Dirección de Verificación de Identidad y Apoyo Social  
Sede Central RENAP Guatemala, Guatemala

Firma y sello de la máxima autoridad de la dependencia





Nombre de la mesa:

Verificación de la identidad de personas naturales que no pueden obtener su DPI, con situación resuelta

**DIRECCIÓN DE VERIFICACIÓN DE IDENTIDAD Y APOYO SOCIAL**  
**SEGUIMIENTO TEMÁTICO INSTITUCIONAL 2021**  
**MES REPORTADO: MAYO**

D	M	Departamento / municipio	Población beneficiada																	
			Mujeres	Hombres	No definido	Total	Niños			Juveniles 14 a 30 años	Adultos 31 a 60 años	Tercera Edad 61 años en adelante	No definido	Total	Maya	X'inka	Garifuna	Mestizo/Ladinos	No indican	Total
							0-2	3-5	6-13											
8		<b>HUEHUETENANGO</b>	9	7	0	16	0	0	0	8	7	1	0	16	0	0	0	4	10	16
	1	AGUACATÁN	2	0	0	2	0	0	0	2	0	0	0	2	0	0	0	0	2	2
	2	CHIANTLA	0	0	0	0	0	0	0	0	0	0	0	0	0	0	0	0	0	0
	3	COLOTENANGO	0	0	0	0	0	0	0	0	0	0	0	0	0	0	0	0	0	0
	4	CONCEPCIÓN HUISTA	0	0	0	0	0	0	0	0	0	0	0	0	0	0	0	0	0	0
	5	CUILCO	2	0	0	2	0	0	0	1	1	0	2	0	0	0	0	0	2	2
	6	HUEHUETENANGO	0	0	0	0	0	0	0	0	0	0	0	0	0	0	0	0	0	0
	7	JACALTENANGO	0	0	0	0	0	0	0	0	0	0	0	0	0	0	0	0	0	0
	8	LA DEMOCRACIA	0	0	0	0	0	0	0	0	0	0	0	0	0	0	0	0	0	0
	9	LA LIBERTAD	0	0	0	0	0	0	0	0	0	0	0	0	0	0	0	0	0	0
	10	MALACATANCITO	0	0	0	0	0	0	0	0	0	0	0	0	0	0	0	0	0	0
	11	NETIÓN	0	4	0	4	0	0	0	4	0	0	4	0	0	0	0	2	2	4
	12	PETAJÁN	0	0	0	0	0	0	0	0	0	0	0	0	0	0	0	0	0	0
	13	SAN ANTONIO HUISTA	0	0	0	0	0	0	0	0	0	0	0	0	0	0	0	0	0	0
	14	SAN GASPAR IXCHIL	0	0	0	0	0	0	0	0	0	0	0	0	0	0	0	0	0	0
	15	SAN ILDEFONSO UTAHUACÁN	0	0	0	0	0	0	0	0	0	0	0	0	0	0	0	0	0	0
	16	SAN JUAN ATITÁN	0	0	0	0	0	0	0	0	0	0	0	0	0	0	0	0	0	0
	17	SAN JUAN IXCOY	0	0	0	0	0	0	0	0	0	0	0	0	0	0	0	0	0	0
	18	SAN MATEO IXTATÁN	1	0	0	1	0	0	0	1	0	0	1	0	0	0	0	0	1	1
	19	SAN MIGUEL ACATÁN	0	0	0	0	0	0	0	0	0	0	0	0	0	0	0	0	0	0
	20	SAN PEDRO NECTA	0	0	0	0	0	0	0	0	0	0	0	0	0	0	0	0	0	0
	21	SAN PEDRO SOLOMA	0	0	0	0	0	0	0	0	0	0	0	0	0	0	0	0	0	0
	22	SAN RAFAEL LA INDEPENDENCIA	0	0	0	0	0	0	0	0	0	0	0	0	0	0	0	0	0	0
	23	SAN RAFAEL PETZAL	0	0	0	0	0	0	0	0	0	0	0	0	0	0	0	0	0	0
	24	SAN SEBASTIÁN COATÁN	0	0	0	0	0	0	0	0	0	0	0	0	0	0	0	0	0	0
	25	SAN SEBASTIÁN HUEHUETENANGO	0	0	0	0	0	0	0	0	0	0	0	0	0	0	0	0	0	0
	26	SANTA ANA HUISTA	4	0	0	4	0	0	0	4	0	0	4	0	0	0	0	4	0	4
	27	SANTA BÁRBARA	0	0	0	0	0	0	0	0	0	0	0	0	0	0	0	0	0	0
	28	SANTA CRUZ BARILLAS	0	3	0	3	0	0	0	2	1	0	3	0	0	0	0	0	3	3
	29	SANTA EULALIA	0	0	0	0	0	0	0	0	0	0	0	0	0	0	0	0	0	0
	30	SANTIAGO CHIMALTENANGO	0	0	0	0	0	0	0	0	0	0	0	0	0	0	0	0	0	0
	31	TECTITÁN	0	0	0	0	0	0	0	0	0	0	0	0	0	0	0	0	0	0
	32	TODOS SANTOS CUCHUMATÁN	0	0	0	0	0	0	0	0	0	0	0	0	0	0	0	0	0	0
	33	UNIÓN CANTINIL	0	0	0	0	0	0	0	0	0	0	0	0	0	0	0	0	0	0
9		<b>IZABAL</b>	1	0	0	1	0	0	0	0	1	0	1	0	0	0	0	1	0	1
	1	EL ESTOR	0	0	0	0	0	0	0	0	0	0	0	0	0	0	0	0	0	0
	2	LIVINGSTON	1	0	0	1	0	0	0	1	0	0	1	0	0	0	0	1	0	1
	3	LOS AMATES	0	0	0	0	0	0	0	0	0	0	0	0	0	0	0	0	0	0
	4	MORALES	0	0	0	0	0	0	0	0	0	0	0	0	0	0	0	0	0	0
	5	PUERTO BARRIOS	0	0	0	0	0	0	0	0	0	0	0	0	0	0	0	0	0	0
10		<b>JALAPA</b>	0	2	0	2	0	0	0	0	2	0	2	0	0	0	0	0	2	2
	1	JALAPA	0	0	0	0	0	0	0	0	0	0	0	0	0	0	0	0	0	0
	2	MATAGUESCUINTLA	0	0	0	0	0	0	0	0	0	0	0	0	0	0	0	0	0	0
	3	MONJAS	0	0	0	0	0	0	0	0	0	0	0	0	0	0	0	0	0	0
	4	SAN CARLOS ALZATATE	0	0	0	0	0	0	0	0	0	0	0	0	0	0	0	0	0	0
	5	SAN LUIS JILOTEPEQUE	0	0	0	0	0	0	0	0	0	0	0	0	0	0	0	0	0	0
	6	SAN MANUEL CHAPARRÓN	0	2	0	2	0	0	0	0	2	0	2	0	0	0	0	0	2	2
	7	SAN PEDRO PINULA	0	0	0	0	0	0	0	0	0	0	0	0	0	0	0	0	0	0
11		<b>JUTIAPA</b>	0	1	0	1	0	0	0	0	1	0	1	0	0	0	0	1	0	1
	1	AGUA BLANCA	0	0	0	0	0	0	0	0	0	0	0	0	0	0	0	0	0	0
	2	ASUNCIÓN MITA	0	0	0	0	0	0	0	0	0	0	0	0	0	0	0	0	0	0
	3	ATESCATEMPA	0	0	0	0	0	0	0	0	0	0	0	0	0	0	0	0	0	0
	4	CÓMAPA	0	0	0	0	0	0	0	0	0	0	0	0	0	0	0	0	0	0
	5	CONGUACO	0	0	0	0	0	0	0	0	0	0	0	0	0	0	0	0	0	0
	6	EL ADELANTO	0	0	0	0	0	0	0	0	0	0	0	0	0	0	0	0	0	0
	7	EL PROGRESO	0	0	0	0	0	0	0	0	0	0	0	0	0	0	0	0	0	0
	8	JALPATAGUA	0	0	0	0	0	0	0	0	0	0	0	0	0	0	0	0	0	0
	9	JEREZ	0	0	0	0	0	0	0	0	0	0	0	0	0	0	0	0	0	0
	10	JUTIAPA	0	0	0	0	0	0	0	0	0	0	0	0	0	0	0	0	0	0
	11	MOYUTA	0	0	0	0	0	0	0	0	0	0	0	0	0	0	0	0	0	0
	12	PASACO	0	0	0	0	0	0	0	0	0	0	0	0	0	0	0	0	0	0
	13	QUESADA	0	0	0	0	0	0	0	0	0	0	0	0	0	0	0	0	0	0
	14	SAN JOSÉ ACATEMPA	0	0	0	0	0	0	0	0	0	0	0	0	0	0	0	0	0	0
	15	SANTA CATARINA MITA	0	0	0	0	0	0	0	0	0	0	0	0	0	0	0	0	0	0
	16	YUPILTEPEQUE	0	1	0	1	0	0	0	0	1	0	1	0	0	0	0	1	0	1
	17	ZAPOTITÁN	0	0	0	0	0	0	0	0	0	0	0	0	0	0	0	0	0	0
12		<b>PITÉN</b>	0	1	0	1	0	0	0	0	1	0	1	1	0	0	0	0	0	1
	1	DOLORES	0	0	0	0	0	0	0	0	0	0	0	0	0	0	0	0	0	0
	2	EL CHAL	0	0	0	0	0	0	0	0	0	0	0	0	0	0	0	0	0	0
	3	FLORES	0	0	0	0	0	0	0	0	0	0	0	0	0	0	0	0	0	0
	4	LA LIBERTAD	0	1	0	1	0	0	0	1	0	0	1	1	0	0	0	0	0	1
	5	LAS CRUCES	0	0	0	0	0	0	0	0	0	0	0	0	0	0	0	0	0	0
	6	MELCHOR DE MENCOS	0	0	0	0	0	0	0	0	0	0	0	0	0	0	0	0	0	0
	7	PORTÚN	0	0	0	0	0	0	0	0	0	0	0	0	0	0	0	0	0	0
	8	SAN ANDRÉS	0	0	0	0	0	0	0	0	0	0	0	0	0	0	0	0	0	0
	9	SAN BENITO	0	0	0	0														

Nombre de la meta:

Verificación de la identidad de personas naturales que no pueden obtener su DPI, con situación resuelta

**DIRECCIÓN DE VERIFICACIÓN DE IDENTIDAD Y APOYO SOCIAL**  
**SEGUIMIENTO TEMÁTICO INSTITUCIONAL 2021**  
**MES REPORTADO: MAYO**

D	M	Departamento / municipio	Sexo		Población beneficiada										Etnia							
			Mujeres	Hombres	No definido	Total	Niñez			Juventud		Adultos		Tercera Edad 61 años en adelante	No definido	Total	Maya	Xinca	Garífuna	Mestizos/Ladinos	No Indican	Total
							0 - 2	3 - 5	6 - 13	14 a 30 años	31 a 60 años											
13		<b>QUETZALTENANGO</b>	8	1	0	9	0	0	0	1	7	1	0	9	3	0	0	5	1	9		
	1	ALMOLONGA	2	0	0	2	0	0	0	0	2	0	0	2	2	0	0	0	0	2		
	2	CABRICÁN	0	0	0	0	0	0	0	0	0	0	0	0	0	0	0	0	0	0		
	3	CAJOLÁ	0	0	0	0	0	0	0	0	0	0	0	0	0	0	0	0	0	0		
	4	CANTEL	0	0	0	0	0	0	0	0	0	0	0	0	0	0	0	0	0	0		
	5	COATEPEQUE	0	0	0	0	0	0	0	0	0	0	0	0	0	0	0	0	0	0		
	6	COLOMBA	0	0	0	0	0	0	0	0	0	0	0	0	0	0	0	0	0	0		
	7	CONCEPCIÓN CHIGUIRICHAPA	0	0	0	0	0	0	0	0	0	0	0	0	0	0	0	0	0	0		
	8	EL PALMAR	0	0	0	0	0	0	0	0	0	0	0	0	0	0	0	0	0	0		
	9	FLORES COSTA CUCA	0	0	0	0	0	0	0	0	0	0	0	0	0	0	0	0	0	0		
	10	GÉNOVA	0	1	0	1	0	0	0	0	1	0	0	1	0	0	0	1	0	1		
	11	HUITÁN	0	0	0	0	0	0	0	0	0	0	0	0	0	0	0	0	0	0		
	12	LA ESPERANZA	0	0	0	0	0	0	0	0	0	0	0	0	0	0	0	0	0	0		
	13	QUINTEPEQUE	1	0	0	1	0	0	0	0	1	0	0	1	1	0	0	0	0	1		
	14	OSTUNCALCO	0	0	0	0	0	0	0	0	0	0	0	0	1	0	0	0	0	0		
	15	PALESTINA DE LOS ALTOS	0	0	0	0	0	0	0	0	0	0	0	0	0	0	0	0	0	0		
	16	QUETZALTENANGO	5	0	0	5	0	0	0	1	4	0	0	5	0	0	0	4	1	5		
	17	SAICAJÁ	0	0	0	0	0	0	0	0	0	0	0	0	0	0	0	0	0	0		
	18	SAN CARLOS SIJA	0	0	0	0	0	0	0	0	0	0	0	0	0	0	0	0	0	0		
	19	SAN FRANCISCO LA UNIÓN	0	0	0	0	0	0	0	0	0	0	0	0	0	0	0	0	0	0		
	20	SAN MARTÍN SACATEPÉQUEZ	0	0	0	0	0	0	0	0	0	0	0	0	0	0	0	0	0	0		
	21	SAN MATEO	0	0	0	0	0	0	0	0	0	0	0	0	0	0	0	0	0	0		
	22	SAN MIGUEL SIGÜILÁ	0	0	0	0	0	0	0	0	0	0	0	0	0	0	0	0	0	0		
	23	SIBILLA	0	0	0	0	0	0	0	0	0	0	0	0	0	0	0	0	0	0		
	24	ZUNIL	0	0	0	0	0	0	0	0	0	0	0	0	0	0	0	0	0	0		
14		<b>QUICHÉ</b>	6	6	0	12	0	0	0	8	1	3	0	12	5	0	0	0	7	12		
	1	CANILLA	0	0	0	0	0	0	0	0	0	0	0	0	0	0	0	0	0	0		
	2	CHAJUL	1	0	0	1	0	0	0	0	0	1	0	1	1	0	0	0	0	1		
	3	CHICAMÁN	0	0	0	0	0	0	0	0	0	0	0	0	0	0	0	0	0	0		
	4	CHICHÉ	0	0	0	0	0	0	0	0	0	0	0	0	0	0	0	0	0	0		
	5	CHICHICASTENANGO	0	0	0	0	0	0	0	0	0	0	0	0	0	0	0	0	0	0		
	6	CHINIQUE	0	0	0	0	0	0	0	0	0	0	0	0	0	0	0	0	0	0		
	7	CUNÉN	0	0	0	0	0	0	0	0	0	0	0	0	0	0	0	0	0	0		
	8	IXCÁN	0	0	0	0	0	0	0	0	0	0	0	0	0	0	0	0	0	0		
	9	JOYABAJ	0	0	0	0	0	0	0	0	0	0	0	0	0	0	0	0	0	0		
	10	NEBAJ	1	2	0	3	0	0	0	2	0	1	0	3	0	0	0	0	3	3		
	11	PACHALUM	0	0	0	0	0	0	0	0	0	0	0	0	0	0	0	0	0	0		
	12	PATZITE	0	0	0	0	0	0	0	0	0	0	0	0	0	0	0	0	0	0		
	13	SACAPULAS	0	0	0	0	0	0	0	0	0	0	0	0	0	0	0	0	0	0		
	14	SAN ANDRÉS SAJCABAJÁ	1	0	0	1	0	0	0	0	1	0	0	1	0	0	0	0	1	1		
	15	SAN ANTONIO ILIOTENANGO	0	0	0	0	0	0	0	0	0	0	0	0	0	0	0	0	0	0		
	16	SAN BARTOLOMÉ JOCOTENANGO	0	0	0	0	0	0	0	0	0	0	0	0	0	0	0	0	0	0		
	17	SAN JUAN COTZAL	0	2	0	2	0	0	0	2	0	0	0	2	0	0	0	0	2	2		
	18	SAN PEDRO JOCOPILAS	0	0	0	0	0	0	0	0	0	0	0	0	0	0	0	0	0	0		
	19	SANTA CRUZ DEL QUICHÉ	0	2	0	2	0	0	0	2	0	0	0	2	2	0	0	0	0	2		
	20	USPANTÁN	2	0	0	2	0	0	0	2	0	0	0	2	2	0	0	0	0	2		
	21	ZACUALPA	1	0	0	1	0	0	0	0	0	1	0	1	0	0	0	0	1	1		
15		<b>RETALHULEU</b>	0	0	0	0	0	0	0	0	0	0	0	0	0	0	0	0	0	0		
	1	CHAMPERICO	0	0	0	0	0	0	0	0	0	0	0	0	0	0	0	0	0	0		
	2	EL ASINTAL	0	0	0	0	0	0	0	0	0	0	0	0	0	0	0	0	0	0		
	3	NUEVO SAN CARLOS	0	0	0	0	0	0	0	0	0	0	0	0	0	0	0	0	0	0		
	4	RETALHULEU	0	0	0	0	0	0	0	0	0	0	0	0	0	0	0	0	0	0		
	5	SAN ANDRÉS VILLA SECA	0	0	0	0	0	0	0	0	0	0	0	0	0	0	0	0	0	0		
	6	SAN FELIPE RETALHULEU	0	0	0	0	0	0	0	0	0	0	0	0	0	0	0	0	0	0		
	7	SAN MARTÍN ZAPOTITLÁN	0	0	0	0	0	0	0	0	0	0	0	0	0	0	0	0	0	0		
	8	SAN SEBASTIÁN	0	0	0	0	0	0	0	0	0	0	0	0	0	0	0	0	0	0		
	9	SANTA CRUZ MULULÁ	0	0	0	0	0	0	0	0	0	0	0	0	0	0	0	0	0	0		
16		<b>SACATEPÉQUEZ</b>	1	1	0	2	0	0	0	0	2	0	0	2	0	0	0	2	0	2		
	1	ANTIGUA GUATEMALA	0	1	0	1	0	0	0	0	0	1	0	1	0	0	0	1	0	1		
	2	CIUDAD VIEJA	0	0	0	0	0	0	0	0	0	0	0	0	0	0	0	0	0	0		
	3	JOCOTENANGO	1	0	0	1	0	0	0	0	0	1	0	1	0	0	0	1	0	1		
	4	MAGDALENA MILPAS ALTAS	0	0	0	0	0	0	0	0	0	0	0	0	0	0	0	0	0	0		
	5	PASTORES	0	0	0	0	0	0	0	0	0	0	0	0	0	0	0	0	0	0		
	6	SAN ANTONIO AGUAS CALIENTES	0	0	0	0	0	0	0	0	0	0	0	0	0	0	0	0	0	0		
	7	SAN BARTOLOMÉ MILPAS ALTAS	0	0	0	0	0	0	0	0	0	0	0	0	0	0	0	0	0	0		
	8	SAN JUAN ALOTENANGO	0	0	0	0	0	0	0	0	0	0	0	0	0	0	0	0	0	0		
	9	SAN LUCAS SACATEPÉQUEZ	0	0	0	0	0	0	0	0	0	0	0	0	0	0	0	0	0	0		
	10	SAN MIGUEL DUEÑAS	0	0	0	0	0	0	0	0	0	0	0	0	0	0	0	0	0	0		
	11	SANTA CATARINA BARAHONA	0	0	0	0	0	0	0	0	0	0	0	0	0	0	0	0	0	0		
	12	SANTA LUCÍA MILPAS ALTAS	0	0	0	0	0	0	0	0	0	0	0	0	0	0	0	0	0	0		
	13	SANTA MARÍA DE JESÚS	0	0	0	0	0	0	0	0	0	0	0	0	0	0	0	0	0	0		
	14	SANTIAGO SACATEPÉQUEZ	0	0	0	0	0	0	0	0	0	0	0	0	0	0	0	0	0	0		
	15	SANTO DOMINGO XENACÓJ	0	0	0	0	0	0	0	0	0	0	0	0	0	0	0	0	0	0		
	16	SUMPANGO	0	0	0	0	0	0	0	0	0	0	0	0	0	0	0	0	0	0		



**RENAP**  
Registro Nacional de las Personas  
**Lic. César David Sol Dardón**

Nombre de la mesa:

Verificación de la identidad de personas naturales que no puedan obtener su DPI, con situación resuelta

**DIRECCIÓN DE VERIFICACIÓN DE IDENTIDAD Y APOYO SOCIAL**  
**SEGUIMIENTO TEMÁTICO INSTITUCIONAL 2021**  
**MES REPORTADO: MAYO**

		Población beneficiada																		
D	M	Departamento / municipio	Mujeres	Hombres	No definido	Total	Niñez			Juventud 14 a 30 años	Adultos 31 a 40 años	Tercera Edad 61 años en adelante	No definido	Total	Maya	Xinca	Garífuna	Mestizo/Ladinos	No Indican	Total
							0 - 2	3 - 5	6 - 13											
17		<b>SAN MARCOS</b>	7	2	0	3	0	0	0	0	0	0	3	1	0	0	1	1	3	
	1	AYÚLA	0	0	0	0	0	0	0	0	0	0	0	0	0	0	0	0	0	
	2	CATARINA	0	1	0	1	0	0	0	0	1	0	1	1	0	0	0	0	1	
	3	COMITANCILLO	0	0	0	0	0	0	0	0	0	0	0	0	0	0	0	0	0	
	4	CONCEPCIÓN TUTUAPA	0	0	0	0	0	0	0	0	0	0	0	0	0	0	0	0	0	
	5	EL QUETZAL	0	0	0	0	0	0	0	0	0	0	0	0	0	0	0	0	0	
	6	EL TUMBADOR	0	0	0	0	0	0	0	0	0	0	0	0	0	0	0	0	0	
	7	ESQUIPULAS PALO GORDO	0	0	0	0	0	0	0	0	0	0	0	0	0	0	0	0	0	
	8	IXCHIGUÁN	0	0	0	0	0	0	0	0	0	0	0	0	0	0	0	0	0	
	9	LA BLANCA	0	0	0	0	0	0	0	0	0	0	0	0	0	0	0	0	0	
	10	LA REFORMA	0	0	0	0	0	0	0	0	0	0	0	0	0	0	0	0	0	
	11	MALACATÁN	0	0	0	0	0	0	0	0	0	0	0	0	0	0	0	0	0	
	12	NUEVO PROGRESO	0	0	0	0	0	0	0	0	0	0	0	0	0	0	0	0	0	
	13	OCOS	0	0	0	0	0	0	0	0	0	0	0	0	0	0	0	0	0	
	14	PAJAPITA	0	0	0	0	0	0	0	0	0	0	0	0	0	0	0	0	0	
	15	RÍO BLANCO	0	0	0	0	0	0	0	0	0	0	0	0	0	0	0	0	0	
	16	SAN ANTONIO SACATEPÉQUEZ	0	0	0	0	0	0	0	0	0	0	0	0	0	0	0	0	0	
	17	SAN CRISTÓBAL CUCHO	0	0	0	0	0	0	0	0	0	0	0	0	0	0	0	0	0	
	18	SAN JOSÉ EL RODEO	0	0	0	0	0	0	0	0	0	0	0	0	0	0	0	0	0	
	19	SAN JOSÉ CUJENAM	0	0	0	0	0	0	0	0	0	0	0	0	0	0	0	0	0	
	20	SAN LORENZO	0	0	0	0	0	0	0	0	0	0	0	0	0	0	0	0	0	
	21	SAN MARCOS	0	0	0	0	0	0	0	0	0	0	0	0	0	0	0	0	0	
	22	SAN MIGUEL IXTAMHUACÁN	0	0	0	0	0	0	0	0	0	0	0	0	0	0	0	0	0	
	23	SAN PABLO	1	0	0	1	0	0	0	0	1	0	1	0	0	0	1	0	1	
	24	SAN PEDRO SACATEPÉQUEZ	0	0	0	0	0	0	0	0	0	0	0	0	0	0	0	0	0	
	25	SAN RAFAEL PIE DE LA CUESTA	0	0	0	0	0	0	0	0	1	0	1	0	0	0	0	1	1	
	26	SIBINAL	0	1	0	1	0	0	0	0	1	0	1	0	0	0	0	1	1	
	27	SIPACAPA	0	0	0	0	0	0	0	0	0	0	0	0	0	0	0	0	0	
	28	TACANÁ	0	0	0	0	0	0	0	0	0	0	0	0	0	0	0	0	0	
	29	TAJUMULCO	0	0	0	0	0	0	0	0	0	0	0	0	0	0	0	0	0	
	30	TEJULA	0	0	0	0	0	0	0	0	0	0	0	0	0	0	0	0	0	
18		<b>SANTA ROSA</b>	0	0	0	0	0	0	0	0	0	0	0	0	0	0	0	0	0	
	1	BARBERENA	0	0	0	0	0	0	0	0	0	0	0	0	0	0	0	0	0	
	2	CASILLAS	0	0	0	0	0	0	0	0	0	0	0	0	0	0	0	0	0	
	3	CHIQUMULULA	0	0	0	0	0	0	0	0	0	0	0	0	0	0	0	0	0	
	4	CUILAPA	0	0	0	0	0	0	0	0	0	0	0	0	0	0	0	0	0	
	5	GUZACAPÁN	0	0	0	0	0	0	0	0	0	0	0	0	0	0	0	0	0	
	6	NUEVA SANTA ROSA	0	0	0	0	0	0	0	0	0	0	0	0	0	0	0	0	0	
	7	ORATORIO	0	0	0	0	0	0	0	0	0	0	0	0	0	0	0	0	0	
	8	PUEBLO NUEVO VIÑAS	0	0	0	0	0	0	0	0	0	0	0	0	0	0	0	0	0	
	9	SAN JUAN TECUACO	0	0	0	0	0	0	0	0	0	0	0	0	0	0	0	0	0	
	10	SAN RAFAEL LAS FLORES	0	0	0	0	0	0	0	0	0	0	0	0	0	0	0	0	0	
	11	SANTA CRUZ NARANJO	0	0	0	0	0	0	0	0	0	0	0	0	0	0	0	0	0	
	12	SANTA MARÍA IXHUATÁN	0	0	0	0	0	0	0	0	0	0	0	0	0	0	0	0	0	
	13	SANTA ROSA DE LÍMA	0	0	0	0	0	0	0	0	0	0	0	0	0	0	0	0	0	
	14	TAXIACO	0	0	0	0	0	0	0	0	0	0	0	0	0	0	0	0	0	
19		<b>SOLOLÁ</b>	2	0	0	2	0	0	0	0	2	0	2	2	0	0	0	0	2	
	1	CONCEPCIÓN	1	0	0	1	0	0	0	0	1	0	1	1	0	0	0	0	1	
	2	NAHUALÁ	0	0	0	0	0	0	0	0	0	0	0	0	0	0	0	0	0	
	3	PANAJACHEL	0	0	0	0	0	0	0	0	0	0	0	0	0	0	0	0	0	
	4	SAN ANDRÉS SEMETABAJ	0	0	0	0	0	0	0	0	0	0	0	0	0	0	0	0	0	
	5	SAN ANTONIO PALOPO	0	0	0	0	0	0	0	0	0	0	0	0	0	0	0	0	0	
	6	SAN JOSÉ CHACAYÁ	0	0	0	0	0	0	0	0	0	0	0	0	0	0	0	0	0	
	7	SAN JUAN LA LAGUNA	0	0	0	0	0	0	0	0	0	0	0	0	0	0	0	0	0	
	8	SAN LUCAS TOLIMÁN	0	0	0	0	0	0	0	0	0	0	0	0	0	0	0	0	0	
	9	SAN MARCOS LA LAGUNA	1	0	0	1	0	0	0	0	1	0	1	1	0	0	0	0	1	
	10	SAN PABLO LA LAGUNA	0	0	0	0	0	0	0	0	0	0	0	0	0	0	0	0	0	
	11	SAN PEDRO LA LAGUNA	0	0	0	0	0	0	0	0	0	0	0	0	0	0	0	0	0	
	12	SANTA CATARINA IXTAMHUACÁN	0	0	0	0	0	0	0	0	0	0	0	0	0	0	0	0	0	
	13	SANTA CATARINA PALOPO	0	0	0	0	0	0	0	0	0	0	0	0	0	0	0	0	0	
	14	SANTA CLARA LA LAGUNA	0	0	0	0	0	0	0	0	0	0	0	0	0	0	0	0	0	
	15	SANTA CRUZ LA LAGUNA	0	0	0	0	0	0	0	0	0	0	0	0	0	0	0	0	0	
	16	SANTA LUCÍA UTATLÁN	0	0	0	0	0	0	0	0	0	0	0	0	0	0	0	0	0	
	17	SANTA MARÍA VISITACIÓN	0	0	0	0	0	0	0	0	0	0	0	0	0	0	0	0	0	
	18	SANTIAGO ATITLÁN	0	0	0	0	0	0	0	0	0	0	0	0	0	0	0	0	0	
	19	SOLOLÁ	0	0	0	0	0	0	0	0	0	0	0	0	0	0	0	0	0	
20		<b>SUCHITEPÉQUEZ</b>	1	0	0	1	0	0	0	0	1	0	1	0	0	0	0	1	1	
	1	CHICACAO	0	0	0	0	0	0	0	0	0	0	0	0	0	0	0	0	0	
	2	CUYOTENANGO	0	0	0	0	0	0	0	0	0	0	0	0	0	0	0	0	0	
	3	MAZATENANGO	0	0	0	0	0	0	0	0	0	0	0	0	0	0	0	0	0	
	4	PATULUL	0	0	0	0	0	0	0	0	0	0	0	0	0	0	0	0	0	
	5	PUEBLO NUEVO	0	0	0	0	0	0	0	0	0	0	0	0	0	0	0	0	0	
	6	RÍO BRAVO	0	0	0	0	0	0	0	0	0	0	0	0	0	0	0	0	0	
	7	SAMAYAC	0	0	0	0	0	0	0	0	0	0	0	0	0	0	0	0	0	
	8	SAN ANTONIO SUCHITEPÉQUEZ	0	0	0	0	0	0	0	0	0	0	0	0	0	0	0	0	0	
	9	SAN BERNARDINO	0	0	0	0	0	0	0	0	0	0	0	0	0	0	0	0	0	
	10	SAN FRANCISCO ZAPOTILÁN	0	0	0	0	0	0	0	0	0	0	0	0	0	0	0	0	0	
	11	SAN GABRIEL	0	0	0	0	0	0	0	0	0	0	0	0	0	0	0	0	0	
	12	SAN JOSÉ EL ÍDOLO	0	0	0	0	0													

Nombre de la meta:

Verificación de la identidad de personas naturales que no pueden obtener su DPI, con situación resuelta

**DIRECCIÓN DE VERIFICACIÓN DE IDENTIDAD Y APOYO SOCIAL**  
**SEGUIMIENTO TEMÁTICO INSTITUCIONAL 2021**  
**MES REPORTADO: MAYO**

D	M	Departamento / municipio	Sexo				Población beneficiada							Pueblo						
			Mujeres	Hombres	No definido	Total	Niñez			Juventud 14 a 30 años	Adultos 31 a 60 años	Tercera Edad 61 años en adelante	No definido	Total	Maya	Xinca	Garífuna	Mestizos/Ladinos	No Indican	Total
							0 - 2	3 - 5	6 - 13											
21		<b>TOTONICAPÁN</b>	2	0	0	2	0	0	0	0	1	1	0	2	2	0	0	0	0	2
	1	MOMOSTENANGO				0							0							0
	2	SAN ANDRÉS XECUL				0							0							0
	3	SAN BARTOLO				0							0							0
	4	SAN CRISTÓBAL TOTONICAPÁN				0							0							0
	5	SAN FRANCISCO EL ALTO				0							0							0
	6	SANTA LUCÍA LA REFORMA				0							0							0
	7	SANTA MARÍA CHIQUMULA				0							0							0
	8	TOTONICAPÁN	2	0	0	2	0	0	0	0	1	1	0	2	2	0	0	0	0	2
22		<b>ZACAPA</b>	0	0	0	0	0	0	0	0	0	0	0	0	0	0	0	0	0	0
	1	CABAÑAS				0							0							0
	2	ESTANZUELA				0							0							0
	3	GUALÁN				0							0							0
	4	HUITÉ				0							0							0
	5	LA UNIÓN				0							0							0
	6	RÍO HONDO				0							0							0
	7	SAN DIEGO				0							0							0
	8	SAN JORGE				0							0							0
	9	TECULUTÁN				0							0							0
	10	USUMATLÁN				0							0							0
	11	ZACAPA				0							0							0

  
**Lic. César David Son Dardón**  
 Director de Verificación de Identidad y Apoyo Social  
 Dirección de Verificación de Identidad y Apoyo Social  
 Sede Central RENAP Guatemala, Guatemala.

Firma y sello de la máxima autoridad de la dependencia

**DIRECCIÓN DE VERIFICACIÓN DE IDENTIDAD Y APOYO SOCIAL**

Guatemala, 02 de julio de 2021  
DVIAS-1176-2021

**Licenciado**  
**Rudy Noe Mazariegos Lemus**  
**Director de Gestión y Control Interno**  
**Dirección de Gestión y Control Interno**  
**Registro Nacional de las Personas -RENAP-**  
**Su Despacho**




**Licenciado Mazariegos Lemus:**

De manera atenta me dirijo a usted, en atención al Memorando DGCI-SPFI-DPP-001-2021, de fecha 5 de enero de 2021, a través del que trasladan la calendarización de fechas para entrega del informe de metas físicas institucionales para el año 2021.

Por lo que, de conformidad con el calendario presentado, me permito trasladar el informe de metas físicas institucionales de la Dirección de Verificación de Identidad y Apoyo Social correspondiente al **mes de junio de 2021**.

Sin otro particular, me suscribo de usted,

Muy cordialmente,

  
**RENAP**  
Registro Nacional de las Personas  
**Lic. César David Son Dardón**  
Director de Verificación de Identidad y Apoyo Social  
Dirección de Verificación de Identidad y Apoyo Social  
Sede Central RENAP Guatemala, Guatemala  
**Licenciado César David Son Dardón**  
**Director de Verificación de Identidad y Apoyo Social**  
**Registro Nacional de las Personas - RENAP -**

CDS/D/cpfr  
c.c: Archivo  
Adjunto lo indicado.

**DIRECCIÓN DE VERIFICACIÓN DE IDENTIDAD Y APOYO SOCIAL  
REPROGRAMACIÓN DE METAS FÍSICAS INSTITUCIONALES 2021  
MES REPORTADO: JUNIO**

No.	Nombre de la Meta	Cantidad programada	Reprogramación requerida	Nueva programación	Justificación
3	Servicios de Verificación de Identidad y Apoyo Social	356	86	442	
3.1	Personas naturales sin poderse inscribir en el Registro Central de las Personas o sin poder obtener el Documento Personal de Identificación DPI-, con situación resuelta.	356	86	442	



  
**Lic. Cesar David Son Dardón**  
 Director de Verificación de Identidad y Apoyo Social  
 Dirección de Verificación de Identidad y Apoyo Social  
 Sede Central RENAP Guatemala, Guatemala

Firma y sello de la máxima autoridad de la dependencia

**DIRECCIÓN DE VERIFICACIÓN DE IDENTIDAD Y APOYO SOCIAL**  
**INFORME DE EJECUCIÓN MENSUAL DE METAS FÍSICAS INSTITUCIONALES 2021**  
**MES REPORTADO: JUNIO**

No.	Nombre de la Meta	Cantidad programada	Cantidad ejecutada	Medios de Verificación	Observaciones
3	Servicios de Verificación de Identidad y Apoyo Social	442	442		
3.1	Personas naturales sin poderse inscribir en el Registro Central de las Personas o sin poder obtener el Documento Personal de Identificación DPI-, con situación resuelta.	442	442	Informes y oficios de traslado, expedientes administrativos.	

  
**Lic. César David San Dardón**  
 Director de Verificación de Identidad y Apoyo Social  
 Dirección de Verificación de Identidad y Apoyo Social  
 Sede Central RENAP Guatemala Guatemala

Firma y sello de la máxima autoridad de la dependencia







Nombre de la mesa:

Personas naturales sin poderse inscribir en el Registro Central de las Personas, con situación resuelta.

**DIRECCIÓN DE VERIFICACIÓN DE IDENTIDAD Y APOYO SOCIAL**  
**SEGUIMIENTO TEMÁTICO INSTITUCIONAL 2021**  
**MES REPORTADO: JUNIO**

D	M	Departamento / municipio	Sexo				Edad							Pueblo						
			Mujeres	Hombres	No definido	Total	Niñez			Juventud 14 a 30 años	Adultos 31 a 60 años	Tercera Edad 61 años en adelante	No definido	Total	Maya	Xinca	Garfuna	Mestizos/Ladinos	No Indican	Total
							0 - 2	3 - 5	6 - 13											
13		<b>QUETZALTENANGO</b>	8	22	0	30	1	0	4	2	14	9	0	30	19	0	0	11	0	30
	1	ALMOLONGA				0								0						0
	2	CABRICÁN				0								0						0
	3	CAJOLÁ				0								0						0
	4	CANTEL				0								0						0
	5	COATEPEQUE				0								0						0
	6	COLOMBA				0								0						0
	7	CONCEPCIÓN CHIQUIRICHAPA				0								0						0
	8	EL PALMAR				0								0						0
	9	FLORES COSTA CUCA				0								0						0
	10	GÉNOVA				0								0						0
	11	HUITÁN				0								0						0
	12	LA ESPERANZA				0								0						0
	13	OLINTEPEQUE				0								0						0
	14	OSTUNCALCO				0								0						0
	15	PALESTINA DE LOS ALTOS				0								0						0
	16	QUETZALTENANGO	8	22	0	30	1	0	4	2	14	9	0	30	19	0	0	11	0	30
	17	SALCAJÁ				0								0						0
	18	SAN CARLOS SIJA				0								0						0
	19	SAN FRANCISCO LA UNIÓN				0								0						0
	20	SAN MARTÍN SACATEPÉQUEZ				0								0						0
	21	SAN MATEO				0								0						0
	22	SAN MIGUEL SIGÜILÁ				0								0						0
	23	SIBILIA				0								0						0
	24	ZUNIL				0								0						0
14		<b>QUICHÉ</b>	12	8	0	20	1	0	0	10	6	3	0	20	19	0	0	1	0	20
	1	CANILLA				0								0						0
	2	CHAJUL				0								0						0
	3	CHICAMÁN				0								0						0
	4	CHICHÉ				0								0						0
	5	CHICHICASTENANGO				0								0						0
	6	CHINIQUE				0								0						0
	7	CUNÉN				0								0						0
	8	IXCÁN				0								0						0
	9	JOYABAJ				0								0						0
	10	NEBAJ				0								0						0
	11	PACHALUM				0								0						0
	12	PATZITE				0								0						0
	13	SACAPULAS				0								0						0
	14	SAN ANDRÉS SAJCABAJÁ				0								0						0
	15	SAN ANTONIO ILOTENANGO				0								0						0
	16	SAN BARTOLOMÉ JOCOTENANGO				0								0						0
	17	SAN JUAN COTZAL				0								0						0
	18	SAN PEDRO JOCOPILAS				0								0						0
	19	SANTA CRUZ DEL QUICHÉ	12	8	0	20	1	0	0	10	6	3	0	20	19	0	0	1	0	20
	20	USPANTÁN				0								0						0
	21	ZACUALPA				0								0						0
15		<b>RETALHULEU</b>	0	0	0	0	0	0	0	0	0	0	0	0	0	0	0	0	0	0
	1	CHAMPERICO				0								0						0
	2	EL ASINTAL				0								0						0
	3	NUEVO SAN CARLOS				0								0						0
	4	RETALHULEU				0								0						0
	5	SAN ANDRÉS VILLA SECA				0								0						0
	6	SAN FELIPE RETALHULEU				0								0						0
	7	SAN MARTÍN ZAPOTILÁN				0								0						0
	8	SAN SEBASTIÁN				0								0						0
	9	SANTA CRUZ MULLÁ				0								0						0
16		<b>SACATEPÉQUEZ</b>	10	7	0	17	0	0	1	1	7	8	0	17	0	0	0	17	0	17
	1	ANTIGUA GUATEMALA	10	7	0	17	0	0	1	1	7	8	0	17	0	0	0	17	0	17
	2	CIUDAD VIEJA				0								0						0
	3	JOCOTENANGO				0								0						0
	4	MAGDALENA MILPAS ALTAS				0								0						0
	5	PASTORES				0								0						0
	6	SAN ANTONIO AGUJAS CALIENTES				0								0						0
	7	SAN BARTOLOMÉ MILPAS ALTAS				0								0						0
	8	SAN JUAN ALOTENANGO				0								0						0
	9	SAN LUCAS SACATEPÉQUEZ				0								0						0
	10	SAN MIGUEL DUEÑAS				0								0						0
	11	SANTA CATARINA BARAHONA				0								0						0
	12	SANTA LUCÍA MILPAS ALTAS				0								0						0
	13	SANTA MARÍA DE JESÚS				0								0						0
	14	SANTIAGO SACATEPÉQUEZ				0								0						0
	15	SANTO DOMINGO XENACÓJ				0								0						0
	16	SUMPANGO				0								0						0





Nombre de la meta:

Personas naturales sin poderse inscribir en el Registro Central de las Personas, con situación resuelta.

DIRECCIÓN DE VERIFICACIÓN DE IDENTIDAD Y APOYO SOCIAL  
SEGUIMIENTO TEMÁTICO INSTITUCIONAL 2021  
MES REPORTADO: JUNIO

D	M	Departamento / municipio	Sexo				Población beneficiada							Pueblo							
			Mujeres	Hombres	No definido	Total	Niñez			Juventud		Adultos	Tercera Edad	No definido	Total	Maya	Xinca	Garífuna	Mestizos/Ladinos	No Indican	Total
							0 - 2	3 - 5	6 - 13	14 a 30 años	31 a 60 años	61 años en adelante									
21		<b>TOTONICAPÁN</b>	0	0	0	0	0	0	0	0	0	0	0	0	0	0	0	0	0	0	0
	1	MOMOSTENANGO				0															0
	2	SAN ANDRÉS XECUL				0															0
	3	SAN BARTOLO				0															0
	4	SAN CRISTÓBAL TOTONICAPÁN				0															0
	5	SAN FRANCISCO EL ALTO				0															0
	6	SANTA LUCÍA LA REFORMA				0															0
	7	SANTA MARÍA CHIQUIMULA				0															0
	8	TOTONICAPÁN				0															0
22		<b>ZACAPA</b>	0	0	0	0	0	0	0	0	0	0	0	0	0	0	0	0	0	0	0
	1	CABAÑAS				0															0
	2	ESTANZUELA				0															0
	3	GUALÁN				0															0
	4	HUITÉ				0															0
	5	LA UNIÓN				0															0
	6	RÍO HONDO				0															0
	7	SAN DIEGO				0															0
	8	SAN JORGE				0															0
	9	TECULUTÁN				0															0
	10	USUMATLÁN				0															0
	11	ZACAPA				0															0

**RENAP**  
Registro Nacional de las Personas  
**Lic. César David Sor Jardón**  
Director de Verificación de Identidad y Apoyo Social  
Dirección de Verificación de Identidad y Apoyo Social  
Sede Central RENAP Guatemala, Guatemala  
Firma y sello de la máxima autoridad de la dependencia





Nombre de la mesa:

Verificación de la Identidad de personas naturales que no pueden obtener su DPT, con situación resuelta

**DIRECCIÓN DE VERIFICACIÓN DE IDENTIDAD Y APOYO SOCIAL**  
**SEGUIMIENTO TEMÁTICO INSTITUCIONAL 2021**  
**MES REPORTADO: JUNIO**

Población beneficiada

D	M	Departamento / municipio	Sexo				Edad										Pueblo				
			Mujeres	Hombres	No definido	Total	Niños			Juventud	Adultos	Tercera edad	No definido	Total	Maya	Minka	Garifuna	Mestizo/ Indios	No Indican	Total	
							0-2	3-5	6-13												14 a 30 años
13		<b>QUETZALTENANGO</b>	4	1	0	5	0	0	0	1	1	3	0	5	1	0	0	3	1	5	
	1	ALMOLONGA				0								0						0	
	2	CABRICÁN				0								0						0	
	3	CAJOLÁ				0								0						0	
	4	CANTEL				0								0						0	
	5	COATEPEQUE				0								0						0	
	6	COLOMBA				0								0						0	
	7	CONCEPCIÓN CHIKURICHAPA				0								0						0	
	8	EL PALMAR				0								0						0	
	9	FLORES COSTA CUCA				0								0						0	
	10	GÉNOVA				0								0						0	
	11	HUITÁN	3			3			1		2		3	1				2		3	
	12	LA ESPERANZA				0								0						0	
	13	OLINTEPEQUE				0								0						0	
	14	OSTUNCALCO		1		1							1							1	
	15	PALESTINA DE LOS ALTOS				0								0						0	
	16	QUETZALTENANGO	1			1							1					1		1	
	17	SALCAJÁ				0								0						0	
	18	SAN CARLOS SIJA				0								0						0	
	19	SAN FRANCISCO LA UNIÓN				0								0						0	
	20	SAN MARTÍN SACATEPÉQUEZ				0								0						0	
	21	SAN MATEO				0								0						0	
	22	SAN MIGUEL SIGÜLÁ				0								0						0	
	23	SIBILIA				0								0						0	
	24	ZUNIL				0								0						0	
14		<b>QUICHÉ</b>	9	6	0	15	0	0	0	4	2	9	0	15	2	0	0	4	9	15	
	1	CANILLA				0								0						0	
	2	CHAJUL		2		2			2					2						2	
	3	CHICAMÁN				0								0						0	
	4	CHOCHÉ				0								0						0	
	5	CHICHICASTENANGO		1		1				1				1				1		1	
	6	CHINIQUE				0								0						0	
	7	CUNÉN				0								0						0	
	8	IXCÁN				0								0						0	
	9	JOYABAJ				0								0						0	
	10	NEBAJ	5	2		7			2		5		7				2	5		7	
	11	PACHALUM		1		1					1		1					1		1	
	12	PATZÚ				0								0						0	
	13	SACAPULAS	3			3					3		3							3	
	14	SAN ANDRÉS SAJUCABALÁ				0								0						0	
	15	SAN ANTONIO ILOTENANGO				0								0						0	
	16	SAN BARTOLOMÉ JOCOTENANGO				0								0						0	
	17	SAN JUAN COTZAL				0								0						0	
	18	SAN PEDRO JOCOPILAS				0								0						0	
	19	SANTA CRUZ DEL QUICHÉ				0								0						0	
	20	USPATÁN				0								0						0	
	21	ZACUALPA	1			1				1			1						1	1	
15		<b>RETALHULEU</b>	0	0	0	0	0	0	0	0	0	0	0	0	0	0	0	0	0	0	
	1	CHAMPERICO				0								0						0	
	2	EL ASINTAL				0								0						0	
	3	NUEVO SAN CARLOS				0								0						0	
	4	RETALHULEU				0								0						0	
	5	SAN ANDRÉS VILLA SECA				0								0						0	
	6	SAN FELIPE RETALHULEU				0								0						0	
	7	SAN MARTÍN ZAPOPOTLÁN				0								0						0	
	8	SAN SEBASTIÁN				0								0						0	
	9	SANTA CRUZ MILULÁ				0								0						0	
16		<b>SACATEPÉQUEZ</b>	3	0	0	3	0	0	0	1	1	1	0	3	1	0	0	2	0	3	
	1	ANTIGUA GUATEMALA				0								0						0	
	2	CIUDAD VIEJA				0								0						0	
	3	JOCOTENANGO				0								0						0	
	4	MAGDALENA MILPAS ALTAS	2			2				1	1		2	1				1		2	
	5	PASTORES				0								0						0	
	6	SAN ANTONIO AGUAS CALIENTES				0								0						0	
	7	SAN BARTOLOMÉ MILPAS ALTAS				0								0						0	
	8	SAN JUAN ALOTENANGO				0								0						0	
	9	SAN LUCAS SACATEPÉQUEZ				0								0						0	
	10	SAN MIGUEL DUEÑAS				0								0						0	
	11	SANTA CATARINA BARAHONA				0								0						0	
	12	SANTA LUCÍA MILPAS ALTAS				0								0						0	
	13	SANTA MARÍA DE JESÚS				0								0						0	
	14	SANTIAGO SACATEPÉQUEZ	1			1			1				1					1		1	
	15	SANTO DOMINGO XENACÓJ				0								0						0	
	16	SUMPANGO				0								0						0	



**DIRECCIÓN DE VERIFICACIÓN DE IDENTIDAD Y APOYO SOCIAL**  
**SEGUIMIENTO TEMÁTICO INSTITUCIONAL 2021**  
**MES REPORTADO: JUNIO**

D	M	Departamento / municipio	Sexo		No definido	Total	Edad						No definido	Total	Pueblo					
			Mujeres	Hombres			Niñez			Juventud	Adultos	Tercera Edad			Maya	Xinca	Garífuna	Mezistas / Gódnos	No indican	Total
							0-2	3-5	6-13											
17		<b>SAN MARCOS</b>	10	3	0	13	0	0	0	2	4	7	0	13	3	0	0	4	4	13
	1	ATUTLA	0	0	0	0								0						0
	2	CAJARUA	0	0	0	0								0						0
	3	COMITANCILLO	2	2	0	4				4				4					4	4
	4	CONCEPCIÓN TUTUAPA	0	0	0	0								0						0
	5	EL QUETZAL	0	0	0	0								0						0
	6	EL TUMBADOR	0	0	0	0								0						0
	7	ESQUINAS PALO GORDO	0	0	0	0								0						0
	8	IXCHIGUÁN	0	0	0	0								0						0
	9	LA BLANCA	0	0	0	0								0						0
	10	LA REFORMA	0	0	0	0								0						0
	11	MALACATÁN	0	0	0	0								0						0
	12	NUEVO PROGRESO	0	0	0	0								0						0
	13	OCCOS	0	0	0	0								0						0
	14	PAJAPSA	2	0	0	2				2				2				1	1	2
	15	RÍO BLANCO	0	0	0	0								0						0
	16	SAN ANTONIO SACATEPÉQUEZ	0	0	0	0								0						0
	17	SAN CRISTÓBAL CUCHO	0	0	0	0								0						0
	18	SAN JOSÉ EL RODEO	0	0	0	0								0						0
	19	SAN JOSÉ OJETENAM	0	0	0	0								0						0
	20	SAN LORENZO	0	0	0	0								0						0
	21	SAN MARCOS	1	0	0	1								1				1		1
	22	SAN MIGUEL IXTARHUACÁN	3	0	0	3								3	3			1		3
	23	SAN PABLO	0	0	0	0								0						0
	24	SAN PEDRO SACATEPÉQUEZ	0	0	0	0								0						0
	25	SAN RAFAEL PIE DE LA CUESTA	2	0	0	2								2				2		2
	26	SIBINAL	0	1	0	1								0					1	1
	27	SIPACAPÁ	0	0	0	0								0						0
	28	TACANÁ	0	0	0	0								0						0
	29	TAJUMULCO	0	0	0	0								0						0
	30	TEJUTLA	0	0	0	0								0						0
18		<b>SANTA ROSA</b>	2	0	0	2	0	0	0	0	2	0	0	2	0	0	0	2	0	2
	1	BARBERENA	0	0	0	0								0						0
	2	CASILLAS	0	0	0	0								0						0
	3	CHIQUEMULILLA	0	0	0	0								0						0
	4	CULAPA	2	0	0	2				2				2				2		2
	5	GUAZACAPÁN	0	0	0	0								0				2		2
	6	NUEVA SANTA ROSA	0	0	0	0								0						0
	7	ORATORIO	0	0	0	0								0						0
	8	PUEBLO NUEVO VIÑAS	0	0	0	0								0						0
	9	SAN JUAN TECUACO	0	0	0	0								0						0
	10	SAN RAFAEL LAS FLORES	0	0	0	0								0						0
	11	SANTA CRUZ NARANJO	0	0	0	0								0						0
	12	SANTA MARÍA DEHUATÁN	0	0	0	0								0						0
	13	SANTA ROSA DE IDMA	0	0	0	0								0						0
	14	TAXISCO	0	0	0	0								0						0
19		<b>SOCLÁ</b>	1	2	0	3	0	0	0	0	3	0	0	3	2	0	0	0	1	3
	1	CONCEPCIÓN	1	1	0	2								2	2					2
	2	NAHUALÁ	0	1	0	1								1					1	1
	3	PANAJACHEL	0	0	0	0								0					1	0
	4	SAN ANDRÉS SEMETABAJ	0	0	0	0								0						0
	5	SAN ANTONIO PALOPÓ	0	0	0	0								0						0
	6	SAN JOSÉ CHACAYÁ	0	0	0	0								0						0
	7	SAN JUAN LA LAGUNA	0	0	0	0								0						0
	8	SAN LUCAS TOLIMÁN	0	0	0	0								0						0
	9	SAN MARCOS LA LAGUNA	0	0	0	0								0						0
	10	SAN PABLO LA LAGUNA	0	0	0	0								0						0
	11	SAN PEDRO LA LAGUNA	0	0	0	0								0						0
	12	SANTA CATARINA IXTARHUACÁN	0	0	0	0								0						0
	13	SANTA CATARINA PALOPÓ	0	0	0	0								0						0
	14	SANTA CLARA LA LAGUNA	0	0	0	0								0						0
	15	SANTA CRUZ LA LAGUNA	0	0	0	0								0						0
	16	SANTA LUCÍA UTATLÁN	0	0	0	0								0						0
	17	SANTA MARÍA VISITACIÓN	0	0	0	0								0						0
	18	SANTIAGO AITILÁN	0	0	0	0								0						0
	19	SOCLÁ	0	0	0	0								0						0
20		<b>SUCHITEPÉQUEZ</b>	2	2	0	4	0	0	0	2	1	1	0	4	1	0	0	2	1	4
	1	CHICACAO	0	0	0	0								0						0
	2	CUYOTENANGO	0	0	0	0								0						0
	3	MAZATENANGO	1	2	0	3				2		1		3	1			2		3
	4	PATULUL	0	0	0	0								0						0
	5	PUEBLO NUEVO	0	0	0	0								0						0
	6	RÍO BRAVO	0	0	0	0								0						0
	7	SAMAYAC	0	0	0	0								0						0
	8	SAN ANTONIO SUCHITEPÉQUEZ	0	0	0	0								0						0
	9	SAN BERNARDINO	0	0	0	0								0						0
	10	SAN FRANCISCO ZAPOTLÁN	0	0	0	0								0						0
	11	SAN GABRIEL	0	0	0	0								0						0
	12	SAN JOSÉ EL ÍDOLO	0	0	0	0								0						0
	13	SAN JOSÉ LA MÁQUINA	0	0	0	0								0						0
	14	SAN JUAN BAUTISTA	0	0	0	0								0						0
	15	SAN LORENZO	0	0	0	0								0						0
	16	SAN MIGUEL PANÁN	0	0	0	0								0						0
	17	SAN PABLO JOCOPILAS	0	0	0	0								0						0
	18	SANTA BÁRBARA	0	0	0	0								0						0
	19	SANTO DOMINGO SUCHITEPÉQUEZ	0	0	0	0								0						0
	20	SANTO TOMÁS LA UNIÓN	1	0	0	1					1			1					1	1



Nombre de la meta:

Verificación de la identidad de personas naturales que no pueden obtener su DPI, con situación resuelta

**DIRECCIÓN DE VERIFICACIÓN DE IDENTIDAD Y APOYO SOCIAL**  
**SEGUIMIENTO TEMÁTICO INSTITUCIONAL 2021**  
**MES REPORTADO: JUNIO**

D	M	Departamento / municipio	Sexo				Edad							Pueblo						
			Mujeres	Hombres	No definido	Total	Niñez			Juventud	Adultos	Tercera Edad 61 años en adelante	No definido	Total	Maya	Xinca	Garífuna	Mestizos/Ladinos	No indican	Total
							0 - 2	3 - 5	6 - 13											
21		<b>TOTONICAPÁN</b>	8	0	0	8	0	0	0	0	3	5	0	8	5	0	0	2	1	8
	1	MOMOSTENANGO				0								0						0
	2	SAN ANDRÉS XECUL	1			1					1			1	1					1
	3	SAN BARTOLO	1			1					1			1					1	1
	4	SAN CRISTÓBAL TONICAPÁN				0								0						0
	5	SAN FRANCISCO EL ALTO	1			1					1			1	1					1
	6	SANTA LUCÍA LA REFORMA				0								0						0
	7	SANTA MARÍA CHIGUIMULA				0								0						0
	8	TOTONICAPÁN	5			5					5			5	3			2		5
22		<b>ZACAPA</b>	1	1	0	2	0	0	0	0	2	0	2	0	0	0	0	1	1	2
	1	CABAÑAS				0								0						0
	2	ESTANZUELA				0								0						0
	3	GUALÁN		1		1					1			1				1		1
	4	HUITÉ				0								0						0
	5	LA UNIÓN				0								0						0
	6	RÍO HONDO				0								0						0
	7	SAN DIEGO				0								0						0
	8	SAN JORGE	1			1					1			1						1
	9	TECULUTÁN				0								0						0
	10	USUMATLÁN				0								0						0
	11	ZACAPA				0								0						0




**Lic. César David Son Dardón**  
Director de Verificación de Identidad y Apoyo Social  
Dirección de Verificación de Identidad y Apoyo Social  
Sede Central RENAP Guatemala, Guatemala

Firma y sello de la máxima autoridad de la dependencia

DIRECCIÓN DE VERIFICACIÓN DE IDENTIDAD Y APOYO SOCIAL  
 INFORME DE SEGUIMIENTO TEMÁTICO INSTITUCIONAL 2021  
 MES REPORTADO: JUNIO

Producto: Servicios de Verificación de Identidad y Apoyo Social

No.	Meta	Población beneficiada																					
		Meta			Sexo				Edad										Pueblo				
		Unidad de medida	Meta inicial	Meta vigente	Meta ejecutada	Mujeres	Hombres	No definido	Total	Niñez			Juventud	Adultos	Tercera Edad	No definido	Total	Maya	Xinca	Garifuna	Mestizos/Ladinos	Otro	Total
								0 - 2	3 - 5	6 - 13	14 - 30 años	31 - 40 años	41 años en adelante										
3.1	Personas naturales sin poderse inscribir en el Registro Central de las Personas o sin poder obtener el Documento Personal de Identificación -DPI-, con situación resuelta.	Caso	3,675	3,675	442	245	197	0	442	2	2	16	60	178	184	0	442	84	0	0	300	58	442
3.1.1	Personas naturales sin poderse inscribir en el Registro Central de las Personas, con situación resuelta.	Caso			313	161	152	0	313	2	2	16	41	127	125	0	313	55	0	0	255	3	313
3.1.2	Verificación de la identidad de personas naturales que no pueden obtener su DPI, con situación resuelta.	Caso			129	84	45	0	129	0	0	0	19	51	59	0	129	29	0	0	45	55	129
Objetivos																							
Resultados alcanzados		1	313 Personas naturales sin poderse inscribir en el Registro Central de las Personas, con situación resuelta.																				
		2	Verificación de la identidad de 129 personas naturales que no pueden obtener su DPI, con situación resuelta.																				
Obstáculos encontrados		1																					
		2	Falta de interés del ciudadano.																				
Observaciones																							



  
**Lic. César David Son Dardón**  
 Director de Verificación de Identidad y Apoyo Social  
 Dirección de Verificación de Identidad y Apoyo Social  
 Sede Central RENAP Guatemala, Guatemala

Firma y sello de la máxima autoridad de la dependencia

**DIRECCIÓN DE VERIFICACIÓN DE IDENTIDAD Y APOYO SOCIAL**

Guatemala, 02 de agosto de 2021  
DVIAS-1382-2021

**Licenciado**  
**Rudy Noe Mazariegos Lemus**  
Director de Gestión y Control Interno  
Dirección de Gestión y Control Interno  
Registro Nacional de las Personas -RENAP-  
Su Despacho

Registro Nacional de las Personas  
**RENAP**  
Registro Nacional de las Personas  
**RECIBIDO**  
02 AGO 2021  
DIRECCIÓN DE GESTIÓN Y CONTROL INTERNO  
FIRMA:  HORA: 15:36

**Licenciado Mazariegos Lemus:**

De manera atenta me dirijo a usted, en atención al Memorando DGCI-SPFI-DPP-001-2021, de fecha 5 de enero de 2021, a través del que trasladan la calendarización de fechas para entrega del informe de metas físicas institucionales para el año 2021.

Por lo que, de conformidad con el calendario presentado, me permito trasladar el informe de metas físicas institucionales de la Dirección de Verificación de Identidad y Apoyo Social correspondiente al **mes de julio de 2021**.

Sin otro particular, me suscribo de usted,

Muy cordialmente,



**Licenciado César David Son Dardón**  
Director de Verificación de Identidad y Apoyo Social  
Registro Nacional de las Personas -RENAP-

**RENAP**  
Registro Nacional de las Personas  
**Lic. César David Son Dardón**  
Director de Verificación de Identidad y Apoyo Social  
Dirección de Verificación de Identidad y Apoyo Social  
Sede Central RENAP Guatemala Guatemala

CDSD/cpfr  
c.c: Archivo  
Adjunto lo indicado.

**DIRECCIÓN DE VERIFICACIÓN DE IDENTIDAD Y APOYO SOCIAL  
INFORME DE EJECUCIÓN MENSUAL DE METAS FÍSICAS INSTITUCIONALES 2021  
MES REPORTADO: JULIO**

No.	Nombre de la Meta	Cantidad programada	Cantidad ejecutada	Medios de Verificación	Observaciones
3	Servicios de Verificación de Identidad y Apoyo Social	347	321	Informes e oficios de traslado, expedientes administrativos	
3.1	Personas naturales sin poderse inscribir en el Registro Central de las Personas o sin poder obtener el Documento Personal de Identificación - DPI-, con situación resuelta.	347	321		

Nombre de la meta:

Personas naturales sin poderse inscribir en el Registro Central de las Personas, con situación resuelta.

**DIRECCIÓN DE VERIFICACIÓN DE IDENTIDAD Y APOYO SOCIAL**  
**SEGUIMIENTO TEMÁTICO INSTITUCIONAL 2021**  
**MES REPORTADO: JULIO**

D	M	Departamento / municipio	Sexo				Población beneficiada							Pueblo						
			Mujeres	Hombres	No definido	Total	Niñez			Juventud 14 a 30 años	Adultos 31 a 60 años	Tercera Edad 61 años en adelante	No definido	Total	Maya	Xinca	Garífuna	Mestizos/Ladinos	No Indican	Total
							0 - 2	3 - 5	6 - 13											
1		<b>República de Guatemala</b>	131	130	0	261	0	1	3	36	118	103	0	261	21	0	0	240	0	261
		<b>ALTA VERAPAZ</b>	11	1	0	12	0	0	0	2	4	6	0	12	11	0	0	1	0	12
	1	CHAHAL				0								0						0
	2	CHISEC				0								0						0
	3	COBÁN	11	1	0	12	0	0	0	2	4	6	0	12	11	0	0	1	0	12
	4	FRAY BARTOLOMÉ DE LAS CASAS				0								0						0
	5	LANGUÍN				0								0						0
	6	PANZÓS				0								0						0
	7	RAXRUHÁ				0								0						0
	8	SAN CRISTÓBAL VERAPAZ				0								0						0
	9	SAN JUAN CHAMELCO				0								0						0
	10	SAN MIGUEL TUCURÚ				0								0						0
	11	SAN PEDRO CARCHÁ				0								0						0
	12	SANTA CATALINA LA TINTA				0								0						0
	13	SANTA CRUZ VERAPAZ				0								0						0
	14	SANTA MARÍA CAHABÓN				0								0						0
	15	SENAHÚ				0								0						0
	16	TACTIC				0								0						0
	17	TAMAHÚ				0								0						0
2		<b>BAJA VERAPAZ</b>	1	0	0	1	0	0	0	0	1	0	0	1	1	0	0	0	0	1
	1	CUBULCO				0								0						0
	2	GRANADOS				0								0						0
	3	PURULHÁ				0								0						0
	4	RABINAL				0								0						0
	5	SALAMÁ	1	0	0	1	0	0	0	1	0	0	1	1	0	0	0	0	0	1
	6	SAN JERÓNIMO				0								0						0
	7	SAN MIGUEL CHICAJ				0								0						0
	8	SANTA CRUZ EL CHOL				0								0						0
3		<b>CHIMALTENANGO</b>	0	0	0	0	0	0	0	0	0	0	0	0	0	0	0	0	0	0
	1	ACATENANGO				0								0						0
	2	CHIMALTENANGO				0								0						0
	3	EL TEJAR				0								0						0
	4	PARRAMOS				0								0						0
	5	PATZICÍA				0								0						0
	6	PATZÚN				0								0						0
	7	POCHUTA				0								0						0
	8	SAN ANDRÉS ITZAPA				0								0						0
	9	SAN JOSE POAQUIL				0								0						0
	10	SAN JUAN COMALAPA				0								0						0
	11	SAN MARTÍN JILOTEPEQUE				0								0						0
	12	SAN PEDRO YEPOCAPA				0								0						0
	13	SANTA APOLONIA				0								0						0
	14	SANTA CRUZ BALANYÁ				0								0						0
	15	TECPÁN GUATEMALA				0								0						0
	16	ZARAGOZA				0								0						0
4		<b>CHIQUMULA</b>	0	0	0	0	0	0	0	0	0	0	0	0	0	0	0	0	0	0
	1	CAMOTÁN				0								0						0
	2	CHIQUMULA				0								0						0
	3	CONCEPCIÓN LAS MINAS				0								0						0
	4	ESQUIPULAS				0								0						0
	5	IPALA				0								0						0
	6	JOCOTÁN				0								0						0
	7	OLOPA				0								0						0
	8	QUEZALTEPEQUE				0								0						0
	9	SAN JACINTO				0								0						0
	10	SAN JOSÉ LA ARADA				0								0						0
	11	SAN JUAN ERMITA				0								0						0
5		<b>EL PROGRESO</b>	0	0	0	0	0	0	0	0	0	0	0	0	0	0	0	0	0	0
	1	EL JICARO				0								0						0
	2	GUASTATOYA				0								0						0
	3	MORAZÁN				0								0						0
	4	SAN AGUSTÍN ACASAGUASTLÁN				0								0						0
	5	SAN ANTONIO LA PAZ				0								0						0
	6	SAN CRISTÓBAL ACASAGUASTLÁN				0								0						0
	7	SANARATE				0								0						0
	8	SANSARÉ				0								0						0
6		<b>ESCUINTLA</b>	0	0	0	0	0	0	0	0	0	0	0	0	0	0	0	0	0	0
	1	ESCUINTLA				0								0						0
	2	GUANAGAZAPA				0								0						0
	3	ITZAPA				0								0						0
	4	LA DEMOCRACIA				0								0						0
	5	LA GOMERA				0								0						0
	6	MASAGUA				0								0						0
	7	NUEVA CONCEPCIÓN				0								0						0
	8	PALÍN				0								0						0
	9	PUERTO SAN JOSÉ				0								0						0
	10	SAN VICENTE PACAYA				0								0						0
	11	SANTA LUCÍA COTZUMALGUAPA				0								0						0
	12	SIPACATE				0								0						0
	13	SIQUINALÁ				0								0						0
	14	TIQUISATE				0								0						0
7		<b>GUATEMALA</b>	91	93	0	184	0	0	1	21	84	78	0	184	0	0	0	184	0	184
	1	AMATITLÁN				0								0						0
	2	CHINAUTLA				0								0						0
	3	CHUARRANCHO				0								0						0
	4	FRAJANES				0								0						0
	5	GUATEMALA	91	93	0	184	0	0	1	21	84	78	0	184	0	0	0	184	0	184
	6	MIXCO				0								0						0
	7	PALENCIA				0								0						0
	8	SAN JOSÉ DEL GOLFO				0								0						0
	9	SAN JOSÉ PINULA</																		

Nombre de la meta:

Personas naturales sin poder inscribir en el Registro Central de las Personas, con situación resuelta.

**DIRECCIÓN DE VERIFICACIÓN DE IDENTIDAD Y APOYO SOCIAL**  
**SEGUIMIENTO TEMÁTICO INSTITUCIONAL 2021**  
**MES REPORTADO: JULIO**

		Población beneficiada																		
D	M	Departamento / municipio	Mujeres	Hombres	No. definido	Total	Niños			Juventud	Adultos	Tercera Edad	No definido	Total	Maya	Xinca	Garífuna	Mestizos/Ladinos	No Indican	Total
							0 - 2	3 - 5	6 - 13	14 a 30 años	31 a 60 años	61 años en adelante								
8		HUEHUETENANGO	0	0	0	0	0	0	0	0	0	0	0	0	0	0	0	0	0	0
	1	AGUACATÁN	0	0	0	0	0	0	0	0	0	0	0	0	0	0	0	0	0	0
	2	CHIANTLA	0	0	0	0	0	0	0	0	0	0	0	0	0	0	0	0	0	0
	3	COLOJENANGO	0	0	0	0	0	0	0	0	0	0	0	0	0	0	0	0	0	0
	4	CONCEPCIÓN HUISTA	0	0	0	0	0	0	0	0	0	0	0	0	0	0	0	0	0	0
	5	CURCO	0	0	0	0	0	0	0	0	0	0	0	0	0	0	0	0	0	0
	6	HUEHUETENANGO	0	0	0	0	0	0	0	0	0	0	0	0	0	0	0	0	0	0
	7	JACALTENANGO	0	0	0	0	0	0	0	0	0	0	0	0	0	0	0	0	0	0
	8	LA DEMOCRACIA	0	0	0	0	0	0	0	0	0	0	0	0	0	0	0	0	0	0
	9	LA LIBERTAD	0	0	0	0	0	0	0	0	0	0	0	0	0	0	0	0	0	0
	10	MALACATANCITO	0	0	0	0	0	0	0	0	0	0	0	0	0	0	0	0	0	0
	11	NENITÓN	0	0	0	0	0	0	0	0	0	0	0	0	0	0	0	0	0	0
	12	PETATÁN	0	0	0	0	0	0	0	0	0	0	0	0	0	0	0	0	0	0
	13	SAN ANTONIO HUISTA	0	0	0	0	0	0	0	0	0	0	0	0	0	0	0	0	0	0
	14	SAN GASPAR IXCHIL	0	0	0	0	0	0	0	0	0	0	0	0	0	0	0	0	0	0
	15	SAN ILDEFONSO IXTAHUACÁN	0	0	0	0	0	0	0	0	0	0	0	0	0	0	0	0	0	0
	16	SAN JUAN AITÁN	0	0	0	0	0	0	0	0	0	0	0	0	0	0	0	0	0	0
	17	SAN JUAN IXCOY	0	0	0	0	0	0	0	0	0	0	0	0	0	0	0	0	0	0
	18	SAN MATEO IXTATÁN	0	0	0	0	0	0	0	0	0	0	0	0	0	0	0	0	0	0
	19	SAN MIGUEL ACATÁN	0	0	0	0	0	0	0	0	0	0	0	0	0	0	0	0	0	0
	20	SAN PEDRO NECTA	0	0	0	0	0	0	0	0	0	0	0	0	0	0	0	0	0	0
	21	SAN PEDRO SOLOMA	0	0	0	0	0	0	0	0	0	0	0	0	0	0	0	0	0	0
	22	SAN RAFAEL LA INDEPENDENCIA	0	0	0	0	0	0	0	0	0	0	0	0	0	0	0	0	0	0
	23	SAN RAFAEL PETZAL	0	0	0	0	0	0	0	0	0	0	0	0	0	0	0	0	0	0
	24	SAN SEBASTIÁN COATÁN	0	0	0	0	0	0	0	0	0	0	0	0	0	0	0	0	0	0
	25	SAN SEBASTIÁN HUEHUETENANGO	0	0	0	0	0	0	0	0	0	0	0	0	0	0	0	0	0	0
	26	SANTA ANA HUISTA	0	0	0	0	0	0	0	0	0	0	0	0	0	0	0	0	0	0
	27	SANTA BÁRBARA	0	0	0	0	0	0	0	0	0	0	0	0	0	0	0	0	0	0
	28	SANTA CRUZ BARILLAS	0	0	0	0	0	0	0	0	0	0	0	0	0	0	0	0	0	0
	29	SANTA EULALIA	0	0	0	0	0	0	0	0	0	0	0	0	0	0	0	0	0	0
	30	SANTIAGO CHIMALTENANGO	0	0	0	0	0	0	0	0	0	0	0	0	0	0	0	0	0	0
	31	TECTITÁN	0	0	0	0	0	0	0	0	0	0	0	0	0	0	0	0	0	0
	32	TTODOS SANTOS CUCHUMATÁN	0	0	0	0	0	0	0	0	0	0	0	0	0	0	0	0	0	0
	33	UNIÓN CANTÓNIL	0	0	0	0	0	0	0	0	0	0	0	0	0	0	0	0	0	0
9		IZABAL	3	8	0	11	0	0	0	1	6	4	0	11	3	0	0	8	0	11
	1	EL ESTOR	0	0	0	0	0	0	0	0	0	0	0	0	0	0	0	0	0	0
	2	EVINGSTON	0	0	0	0	0	0	0	0	0	0	0	0	0	0	0	0	0	0
	3	LOS AMATES	0	0	0	0	0	0	0	0	0	0	0	0	0	0	0	0	0	0
	4	MORALES	0	0	0	0	0	0	0	0	0	0	0	0	0	0	0	0	0	0
	5	PUERTO BARRIOS	3	8	0	11	0	0	0	1	6	4	0	11	3	0	0	8	0	11
10		JALAPA	4	5	0	9	0	1	0	2	6	0	0	9	0	0	0	9	0	9
	1	JALAPA	4	5	0	9	0	1	0	2	6	0	0	9	0	0	0	9	0	9
	2	MATAQUESCUINTLA	0	0	0	0	0	0	0	0	0	0	0	0	0	0	0	0	0	0
	3	MONJAS	0	0	0	0	0	0	0	0	0	0	0	0	0	0	0	0	0	0
	4	SAN CARLOS ALZATATE	0	0	0	0	0	0	0	0	0	0	0	0	0	0	0	0	0	0
	5	SAN LUIS JILOTEPEQUE	0	0	0	0	0	0	0	0	0	0	0	0	0	0	0	0	0	0
	6	SAN MANUEL CHAPARRÓN	0	0	0	0	0	0	0	0	0	0	0	0	0	0	0	0	0	0
	7	SAN PEDRO PINILLA	0	0	0	0	0	0	0	0	0	0	0	0	0	0	0	0	0	0
11		JUTIAPA	0	0	0	0	0	0	0	0	0	0	0	0	0	0	0	0	0	0
	1	AGUA BLANCA	0	0	0	0	0	0	0	0	0	0	0	0	0	0	0	0	0	0
	2	ASUNCIÓN MITA	0	0	0	0	0	0	0	0	0	0	0	0	0	0	0	0	0	0
	3	ATESCATEMPA	0	0	0	0	0	0	0	0	0	0	0	0	0	0	0	0	0	0
	4	CÓMAPA	0	0	0	0	0	0	0	0	0	0	0	0	0	0	0	0	0	0
	5	CONGUACO	0	0	0	0	0	0	0	0	0	0	0	0	0	0	0	0	0	0
	6	EL ADELANTO	0	0	0	0	0	0	0	0	0	0	0	0	0	0	0	0	0	0
	7	EL PROGRESO	0	0	0	0	0	0	0	0	0	0	0	0	0	0	0	0	0	0
	8	JALPATAGUA	0	0	0	0	0	0	0	0	0	0	0	0	0	0	0	0	0	0
	9	JEREZ	0	0	0	0	0	0	0	0	0	0	0	0	0	0	0	0	0	0
	10	JUTIAPA	0	0	0	0	0	0	0	0	0	0	0	0	0	0	0	0	0	0
	11	MOYUTA	0	0	0	0	0	0	0	0	0	0	0	0	0	0	0	0	0	0
	12	PASACO	0	0	0	0	0	0	0	0	0	0	0	0	0	0	0	0	0	0
	13	QUESADA	0	0	0	0	0	0	0	0	0	0	0	0	0	0	0	0	0	0
	14	SAN JOSÉ ACATEMPA	0	0	0	0	0	0	0	0	0	0	0	0	0	0	0	0	0	0
	15	SANTA CATARINA MITA	0	0	0	0	0	0	0	0	0	0	0	0	0	0	0	0	0	0
	16	YUPILTEPEQUE	0	0	0	0	0	0	0	0	0	0	0	0	0	0	0	0	0	0
	17	ZAPOTITLÁN	0	0	0	0	0	0	0	0	0	0	0	0	0	0	0	0	0	0
12		PETÉN	0	0	0	0	0	0	0	0	0	0	0	0	0	0	0	0	0	0
	1	DOLORES	0	0	0	0	0	0	0	0	0	0	0	0	0	0	0	0	0	0
	2	EL CHAL	0	0	0	0	0	0	0	0	0	0	0	0	0	0	0	0	0	0
	3	FLORES	0	0	0	0	0	0	0	0	0	0	0	0	0	0	0	0	0	0
	4	LA LIBERTAD	0	0	0	0	0	0	0	0	0	0	0	0	0	0	0	0	0	0
	5	LAS CRUCES	0	0	0	0	0	0	0	0	0	0	0	0	0	0	0	0	0	0
	6	MELCHOR DE MENCOS	0	0	0	0	0	0	0	0	0	0	0	0	0	0	0	0	0	0
	7	POPTÚN	0	0	0	0	0	0	0	0	0	0	0	0	0	0	0	0	0	0
	8	SAN ANDRÉS	0	0	0	0	0	0	0	0	0	0	0	0	0	0	0	0	0	0
	9	SAN BENITO	0	0	0</															

Nombre de la meta:

Personas naturales sin poderse inscribir en el Registro Central de las Personas, con situación resuelta.

DIRECCIÓN DE VERIFICACIÓN DE IDENTIDAD Y APOYO SOCIAL  
SEGUIMIENTO TEMÁTICO INSTITUCIONAL 2021  
MES REPORTADO: JULIO

D	M	Departamento / municipio	Sexo		No definido	Total	Población beneficiada								Etnia						
			Mujeres	Hombres			Niñez			Juventud	Adultos	Tercera Edad 61 años en adelante	No definido	Total	Maya	Xinca	Garifuna	Mestizos/Ladinos	No indican	Total	
							0 - 2	3 - 5	6 - 13												14 a 30 años
13		<b>QUETZALTENANGO</b>	0	0	0	0	0	0	0	0	0	0	0	0	0	0	0	0	0	0	
	1	ALMOLONGA				0															0
	2	CABRICÁN				0															0
	3	CAJOLÁ				0															0
	4	CANTEL				0															0
	5	COATEPEQUE				0															0
	6	COLOMBA				0															0
	7	CONCEPCIÓN CHIQUIRICHAPA				0															0
	8	EL PALMAR				0															0
	9	FLORES COSTA CUCA				0															0
	10	GÉNOVA				0															0
	11	HUITÁN				0															0
	12	LA ESPERANZA				0															0
	13	OLINTEPEQUE				0															0
	14	OSTUNCALCO				0															0
	15	PALESTINA DE LOS ALTOS				0															0
	16	QUETZALTENANGO				0															0
	17	SALCAJÁ				0															0
	18	SAN CARLOS SIJA				0															0
	19	SAN FRANCISCO LA UNIÓN				0															0
	20	SAN MARTÍN SACATEPÉQUEZ				0															0
	21	SAN MATEO				0															0
	22	SAN MIGUEL SIGÜILÁ				0															0
	23	SIBILIA				0															0
	24	ZUNIL				0															0
14		<b>QUICHÉ</b>	6	5	0	11	0	0	2	5	3	1	0	11	6	0	0	5	0	11	
	1	CANILLA				0															0
	2	CHAJUL				0															0
	3	CHICAMÁN				0															0
	4	CHICHÉ				0															0
	5	CHICHICASTENANGO				0															0
	6	CHINIQUE				0															0
	7	CUNÉN				0															0
	8	IXCÁN				0															0
	9	JOYABAJ				0															0
	10	NEBAJ				0															0
	11	PACHALUM				0															0
	12	PATZITE				0															0
	13	SACAPULAS				0															0
	14	SAN ANDRÉS SAJCABAJÁ				0															0
	15	SAN ANTONIO ILOTENANGO				0															0
	16	SAN BARTOLOMÉ JOCOTENANGO				0															0
	17	SAN JUAN COTZAL				0															0
	18	SAN PEDRO JOCOPILAS				0															0
	19	SANTA CRUZ DEL QUICHÉ	6	5	0	11	0	0	2	5	3	1	0	11	6	0	0	5	0	11	
	20	USPANTÁN				0															0
	21	ZACUALPA				0															0
15		<b>RETALHULEU</b>	0	0	0	0	0	0	0	0	0	0	0	0	0	0	0	0	0	0	
	1	CHAMPERICO				0															0
	2	EL ASINTAL				0															0
	3	NUEVO SAN CARLOS				0															0
	4	RETALHULEU				0															0
	5	SAN ANDRÉS VILLA SECA				0															0
	6	SAN FELIPE RETALHULEU				0															0
	7	SAN MARTÍN ZAPOTITLÁN				0															0
	8	SAN SEBASTIÁN				0															0
	9	SANTA CRUZ MULLÁ				0															0
16		<b>SACATEPÉQUEZ</b>	0	0	0	0	0	0	0	0	0	0	0	0	0	0	0	0	0	0	
	1	ANTIGUA GUATEMALA				0															0
	2	CIUDAD VIEJA				0															0
	3	JOCOTENANGO				0															0
	4	MAGDALENA MILPAS ALTAS				0															0
	5	PASTORES				0															0
	6	SAN ANTONIO AGUAS CALIENTES				0															0
	7	SAN BARTOLOMÉ MILPAS ALTAS				0															0
	8	SAN JUAN ALOTENANGO				0															0
	9	SAN LUCAS SACATEPÉQUEZ				0															0
	10	SAN MIGUEL DUEÑAS				0															0
	11	SANTA CATARINA BARAHONA				0															0
	12	SANTA LUCÍA MILPAS ALTAS				0															0
	13	SANTA MARÍA DE JESÚS				0															0
	14	SANTIAGO SACATEPÉQUEZ				0															0
	15	SANTO DOMINGO XENACÓJ				0															0
	16	SUMPANGO				0															0







Nombre de la meta:

Personas naturales sin poderse inscribir en el Registro Central de las Personas, con situación resuelta.

DIRECCIÓN DE VERIFICACIÓN DE IDENTIDAD Y APOYO SOCIAL  
SEGUIMIENTO TEMÁTICO INSTITUCIONAL 2021  
MES REPORTADO: JULIO

D	M	Departamento / municipio	Sexo				Edad							Pueblo						
			Mujeres	Hombres	No definido	Total	Niñez			Juventud	Adultos	Tercera Edad 61 años en adelante	No definido	Total	Maya	Xinca	Garífuna	Mestizos/Ladinos	No Indican	Total
							0 - 2	3 - 5	6 - 13											
21		<b>TOTONICAPÁN</b>	0	0	0	0	0	0	0	0	0	0	0	0	0	0	0	0	0	0
	1	MOMOSTENANGO				0														0
	2	SAN ANDRÉS XECUL				0														0
	3	SAN BARTOLO				0														0
	4	SAN CRISTÓBAL TOTONICAPÁN				0														0
	5	SAN FRANCISCO EL ALTO				0														0
	6	SANTA LUCÍA LA REFORMA				0														0
	7	SANTA MARÍA CHIQUIMULA				0														0
	8	TOTONICAPÁN				0														0
22		<b>ZACAPA</b>	0	0	0	0	0	0	0	0	0	0	0	0	0	0	0	0	0	0
	1	CABAÑAS				0														0
	2	ESTANZUELA				0														0
	3	GUALÁN				0														0
	4	HUITÉ				0														0
	5	LA UNIÓN				0														0
	6	RÍO HONDO				0														0
	7	SAN DIEGO				0														0
	8	SAN JORGE				0														0
	9	TECULUTÁN				0														0
	10	USUMATLÁN				0														0
	11	ZACAPA				0														0



**Lic. César David Son Dardón**  
Director de Verificación de Identidad y Apoyo Social  
Dirección de Verificación de Identidad y Apoyo Social  
Sede Central RENAP Guatemala Guatemala

Firma y sello de la máxima autoridad de la dependencia



**DIRECCIÓN DE VERIFICACIÓN DE IDENTIDAD Y APOYO SOCIAL**  
**SEGUIMIENTO TEMÁTICO INSTITUCIONAL 2021**  
**MES REPORTADO: JULIO**

Población beneficiada

D	M	Departamento / municipio	Mujeres	Hombres	No. definido	Total	Niños			Juventud 14 a 30 años	Adultos 31 a 60 años	Tercera Edad 61 años en adelante	No definido	Total	Maya	Xinca	Garífuna	Mezizos/Ladinos	No indican	Total	
							0 - 2	3 - 5	6 - 13												
8		HUEHUETENANGO	2	2	0	4	0	0	0	1	2	1	0	4	2	0	0	0	2	4	
	1	AGUACATÁN				0								0						0	
	2	CHIANTÁN				0								0						0	
	3	COLOTENANGO				0								0						0	
	4	CONCEPCIÓN HUISTA				0								0						0	
	5	CHUICO	0	1	0	1	0	0	0	1	0	0	0	1	0	0	0	0	1	0	
	6	HUEHUETENANGO				0								0						0	
	7	JACALTENANGO				0								0						0	
	8	LA DEMOCRACIA				0								0						0	
	9	LA LIBERTAD				0								0						0	
	10	MALACATANCITO				0								0						0	
	11	NERIÓN				0								0						0	
	12	PEJATÁN				0								0						0	
	13	SAN ANTONIO HUISTA	0	1	0	1	0	0	0	0	1	0	0	1	0	0	0	0	1	0	
	14	SAN GASPAR IXCHIL				0								0					1	0	
	15	SAN ILDEFONSO IXAHUACÁN				0								0						0	
	16	SAN JUAN ATITÁN				0								0						0	
	17	SAN JUAN IXCOY				0								0						0	
	18	SAN MATEO IXATÁN				0								0						0	
	19	SAN MIGUEL ACAJÁN				0								0						0	
	20	SAN PEDRO NECTA				0								0						0	
	21	SAN PEDRO SOLOMA				0								0						0	
	22	SAN RAFAEL LA INDEPENDENCIA				0								0						0	
	23	SAN RAFAEL PEJATÁN				0								0						0	
	24	SAN SEBASTIÁN COATÁN				0								0						0	
	25	SAN SEBASTIÁN HUEHUETENANGO				0								0						0	
	26	SANTA ANA HUISTA				0								0						0	
	27	SANTA BARBARA	1	0	0	1	0	0	0	0	1	0	0	1	1	0	0	0	0	1	
	28	SANTA CRUZ BARTILAS				0								0						0	
	29	SANTA GUILALUJA				0								0						0	
	30	SANTIAGO CHIMALTENANGO				0								0						0	
	31	TECITÁN				0								0						0	
	32	TODOS SANTOS CUCHUMATÁN	1	0	0	1	0	0	0	0	1	0	0	1	1	0	0	0	0	1	
	33	UNIÓN CANTINIL				0								0						0	
9		REAL	2	0	0	2	0	0	0	0	1	1	0	2	1	0	0	0	0	1	2
	1	EL ESTOR	1	0	0	1	0	0	0	0	0	1	0	1	0	0	0	0	0	1	1
	2	LIVINGSTON				0								0							0
	3	LOS AMATES	1	0	0	1	0	0	0	0	1	0	0	1	1	0	0	0	0	1	
	4	MORALES				0								0							0
	5	PUERTO BARRIOS				0								0							0
10		JALAPA	0	0	0	0	0	0	0	0	0	0	0	0	0	0	0	0	0	0	
	1	JALAPA				0								0							0
	2	MATAQUESCUINTLA				0								0							0
	3	MONJAS				0								0							0
	4	SAN CARLOS ALZATAIE				0								0							0
	5	SAN LUIS JILOTEPEQUE				0								0							0
	6	SAN MANUEL CHAPARRÓN				0								0							0
	7	SAN PEDRO RINULA				0								0							0
11		JUTIAPA	1	0	0	1	0	0	0	1	0	0	0	1	0	0	0	1	0	1	
	1	AGUA BLANCA				0								0							0
	2	ASUNCIÓN MITA				0								0							0
	3	ATESCATEMPA				0								0							0
	4	COMAPA				0								0							0
	5	CONGUACO				0								0							0
	6	EL ADELANTO				0								0							0
	7	EL PROGRESO	1	0	0	1	0	0	0	1	0	0	0	1	0	0	0	1	0	1	
	8	JALPATAGUA				0								0							0
	9	JEREZ				0								0							0
	10	JUTIAPA				0								0							0
	11	MOYUITA				0								0							0
	12	PASACO				0								0							0
	13	QUESADA				0								0							0
	14	SAN JOSÉ ACATEMPA				0								0							0
	15	SANTA CATARINA MITA				0								0							0
	16	YUPILTEPEQUE				0								0							0
	17	ZAPOTITLÁN				0								0							0
12		PETÉN	0	0	0	0	0	0	0	0	0	0	0	0	0	0	0	0	0	0	
	1	DOLORES				0								0							0
	2	EL CHAL				0								0							0
	3	FLORES				0								0							0
	4	LA LIBERTAD				0								0							0
	5	LAS CRUCES				0								0							0
	6	MELCHOR DE MENCOS				0								0							0
	7	POPTÚN				0								0							0
	8	SAN ANDRÉS				0								0							0
	9	SAN BENITO				0								0							0
	10	SAN FRANCISCO				0								0							0
	11	SAN JOSÉ				0								0							0
	12	SAN LUIS				0								0							0
	13	SANTA ANA				0								0							0
	14	SAYAXCHE				0								0							0

Nombre de la mesa:

Verificación de la identidad de personas naturales que no pueden obtener su DPI, con situación resuelta

**DIRECCIÓN DE VERIFICACIÓN DE IDENTIDAD Y APOYO SOCIAL**  
**SEGUIMIENTO TEMÁTICO INSTITUCIONAL 2021**  
**MES REPORTADO: JULIO**

D	M	Departamento / municipio	Población beneficiada																	
			Sexo				Edad						Pueblo							
			Mujeres	Hombres	No definido	Total	Niñez			Juventud	Adultos	Tercera Edad 61 años en adelante	No definida	Total	Maya	Xinca	Garfuna	Mestizos/Ladinos	No Indican	Total
0 - 2	3 - 5	6 - 13	14 a 30 años	31 a 60 años																
13		<b>QUETZALTENANGO</b>	1	2	0	3	0	0	0	1	1	1	0	3	3	0	0	0	0	3
	1	ALMOLONGA				0								0						0
	2	CABRICÁN				0								0						0
	3	CAJOLÁ				0								0						0
	4	CANTEL				0								0						0
	5	COATEPEQUE				0								0						0
	6	COLOMBA				0								0						0
	7	CONCEPCIÓN CHIQUIRICHAPA				0								0						0
	8	EL PALMAR				0								0						0
	9	FLORES COSTA CUCA				0								0						0
	10	GÉNOVA				0								0						0
	11	HUITÁN				0								0						0
	12	LA ESPERANZA				0								0						0
	13	OLINTEPEQUE				0								0						0
	14	OSTUNCALCO				0								0						0
	15	PALESTINA DE LOS ALTOS				0								0						0
	16	QUETZALTENANGO				0								0						0
	17	SALCAJÁ				0								0						0
	18	SAN CARLOS SUIA	0	2	0	2	0	0	0	1	1	0	0	2	2	0	0	0	0	2
	19	SAN FRANCISCO LA UNIÓN				0								0						0
	20	SAN MARTÍN SACATEPÉQUEZ	1	0	0	1	0	0	0	0	0	1	0	1	1	0	0	0	0	1
	21	SAN MATEO				0								0						0
	22	SAN MIGUEL SIGÜILÁ				0								0						0
	23	SIBILIA				0								0						0
	24	ZUNIL				0								0						0
14		<b>QUICHÉ</b>	1	1	0	2	0	0	0	1	1	0	0	2	1	0	0	1	0	2
	1	CANILLA				0								0						0
	2	CHAJUL				0								0						0
	3	CHICAMÁN				0								0						0
	4	CHICHÉ				0								0						0
	5	CHICHICASTENANGO				0								0						0
	6	CHINIQUE				0								0						0
	7	CUNÉN				0								0						0
	8	IXCÁN				0								0						0
	9	JOYABAJ				0								0						0
	10	NEBAJ				0								0						0
	11	PACHALLUM	0	1	0	1	0	0	0	1	0	0	0	1	0	0	0	1	0	1
	12	PATZITE				0								0						0
	13	SACAPULAS				0								0						0
	14	SAN ANDRÉS SAJCABAJÁ				0								0						0
	15	SAN ANTONIO ILOTENANGO				0								0						0
	16	SAN BARTOLOMÉ JOCOTENANGO				0								0						0
	17	SAN JUAN COTZAL				0								0						0
	18	SAN PEDRO JOCOPILAS	1	0	0	1	0	0	0	0	1	0	0	1	1	0	0	0	0	1
	19	SANTA CRUZ DEL QUICHÉ				0								0						0
	20	USPANTÁN				0								0						0
	21	ZACUALPA				0								0						0
15		<b>RETALHULEU</b>	0	1	0	1	0	0	0	0	1	0	0	1	1	0	0	0	0	1
	1	CHAMPERICO				0								0						0
	2	EL ASINTAL				0								0						0
	3	NUEVO SAN CARLOS				0								0						0
	4	RETALHULEU				0								0						0
	5	SAN ANDRÉS VILLA SECA				0								0						0
	6	SAN FELIPE RETALHULEU	0	1	0	1	0	0	0	1	0	0	0	1	1	0	0	0	0	1
	7	SAN MARTÍN ZAPOTITLÁN				0								0						0
	8	SAN SEBASTIÁN				0								0						0
	9	SANTA CRUZ MULLÁ				0								0						0
16		<b>SACATEPÉQUEZ</b>	0	0	0	0	0	0	0	0	0	0	0	0	0	0	0	0	0	0
	1	ANTIGUA GUATEMALA				0								0						0
	2	CIUDAD VIEJA				0								0						0
	3	JOCOTENANGO				0								0						0
	4	MAGDALENA MILPAS ALTAS				0								0						0
	5	PASTORES				0								0						0
	6	SAN ANTONIO AGUAS CALIENTES				0								0						0
	7	SAN BARTOLOMÉ MILPAS ALTAS				0								0						0
	8	SAN JUAN ALOTENANGO				0								0						0
	9	SAN LUCAS SACATEPÉQUEZ				0								0						0
	10	SAN MIGUEL DUEÑAS				0								0						0
	11	SANTA CATARINA BARAHONA				0								0						0
	12	SANTA LUCÍA MILPAS ALTAS				0								0						0
	13	SANTA MARÍA DE JESÚS				0								0						0
	14	SANTIAGO SACATEPÉQUEZ				0								0						0
	15	SANTO DOMINGO XENACOJ				0								0						0
	16	SUMPANGO				0								0						0



**DIRECCIÓN DE VERIFICACIÓN DE IDENTIDAD Y APOYO SOCIAL**  
**SEGUIMIENTO TEMÁTICO INSTITUCIONAL 2021**  
**MES REPORTADO: JULIO**

ID	M	Departamento / municipio	Población beneficiada													Mujeres	Hombres	No definida	Total		
			Niños			Juventud	Adultos	Tercera Edad	No definida	Total	Maya	Xinca	Garifuna	Mestizo/Indígena	No indican					Total	
			0-2	3-5	6-13	14 a 30 años	31 a 60 años	61 años en adelante													
37		<b>SAN MARCOS</b>	1	4	0	5	0	0	0	3	2	0	0	0	5	3	0	0	0	2	5
	1	AYULA				0								0							0
	2	CATARINA				0								0							0
	3	COMITANCILLO				0								0							0
	4	CONCEPCIÓN TUTUAPA				0								0							0
	5	EL QUEZAL				0								0							0
	6	EL TUMBADOR				0								0							0
	7	ESQUIPULAS PALO GORDO				0								0							0
	8	IXCHIGUÁN	1	2	0	3	0	0	0	2	1	0	0	3	3	0	0	0	0	3	
	9	LA BLANCA				0								0							0
	10	LA REFORMA				0								0							0
	11	MALACATÁN				0								0							0
	12	NUEVO PROGRESO				0								0							0
	13	OCOS				0								0							0
	14	PAJAPITA				0								0							0
	15	RÍO BLANCO				0								0							0
	16	SAN ANTONIO SACATEPÉQUEZ				0								0							0
	17	SAN CRISTÓBAL CUCHO				0								0							0
	18	SAN JOSÉ EL RODEO				0								0							0
	19	SAN JOSÉ OJETENAM				0								0							0
	20	SAN LORENZO				0								0							0
	21	SAN MARCOS				0								0							0
	22	SAN MIGUEL IXTARHUACÁN				0								0							0
	23	SAN PABLO	0	2	0	2	0	0	0	1	1	0	0	2	0	0	0	0	2	2	
	24	SAN PEDRO SACATEPÉQUEZ				0								0							0
	25	SAN RAFAEL PIE DE LA CUESTA				0								0							0
	26	SIBINAL				0								0							0
	27	SIPACAPA				0								0							0
	28	TACANÁ				0								0							0
	29	TAJUMULCO				0								0							0
	30	TEJUTLA				0								0							0
38		<b>SANTA ROSA</b>	0	0	0	0	0	0	0	0	0	0	0	0	0	0	0	0	0	0	0
	1	BARBERENA				0								0							0
	2	CASILLAS				0								0							0
	3	CHIQUMULLA				0								0							0
	4	CUILAPA				0								0							0
	5	GUAZACAPÁN				0								0							0
	6	NUEVA SANTA ROSA				0								0							0
	7	ORATORIO				0								0							0
	8	PUEBLO NUEVO VIÑAS				0								0							0
	9	SAN JUAN TECUACO				0								0							0
	10	SAN RAFAEL LAS FLORES				0								0							0
	11	SANTA CRUZ NARANJO				0								0							0
	12	SANTA MARÍA IXHUATÁN				0								0							0
	13	SANTA ROSA DE LIMA				0								0							0
	14	TAXISCO				0								0							0
19		<b>SOLOLÁ</b>	1	0	0	1	0	0	0	0	1	0	0	1	1	0	0	0	0	0	1
	1	CONCEPCIÓN	1	0	0	1	0	0	0	0	1	0	0	1	1	0	0	0	0	0	1
	2	NAHUALÁ				0								0							0
	3	PANAJACHEL				0								0							0
	4	SAN ANDRÉS SEMETABAJ				0								0							0
	5	SAN ANTONIO PALOPO				0								0							0
	6	SAN JOSÉ CHACAYÁ				0								0							0
	7	SAN JUAN LA LAGUNA				0								0							0
	8	SAN LUCAS TOLUMÁN				0								0							0
	9	SAN MARCOS LA LAGUNA				0								0							0
	10	SAN PABLO LA LAGUNA				0								0							0
	11	SAN PEDRO LA LAGUNA				0								0							0
	12	SANTA CATARINA IXTARHUACÁN				0								0							0
	13	SANTA CATARINA PALOPO				0								0							0
	14	SANTA CLARA LA LAGUNA				0								0							0
	15	SANTA CRUZ LA LAGUNA				0								0							0
	16	SANTA LUCÍA UTATLÁN				0								0							0
	17	SANTA MARÍA VISITACIÓN				0								0							0
	18	SANTIAGO ATITLÁN				0								0							0
	19	SOLOLÁ				0								0							0
20		<b>SUCHITEPÉQUEZ</b>	0	0	0	0	0	0	0	0	0	0	0	0	0	0	0	0	0	0	0
	1	CHICACAO				0								0							0
	2	CUYOTENANGO				0								0							0
	3	MAZATENANGO				0								0							0
	4	PATULUL				0								0							0
	5	PUEBLO NUEVO				0								0							0
	6	RÍO BRAVO				0								0							0
	7	SAMAYAC				0								0							0
	8	SAN ANTONIO SUCHITEPÉQUEZ				0								0							0
	9	SAN BERNARDINO				0								0							0
	10	SAN FRANCISCO ZAPOITLÁN				0								0							0
	11	SAN GABRIEL				0								0							0
	12	SAN JOSÉ EL ÍDOLLO				0								0							0
	13	SAN JOSÉ LA MÁQUINA				0								0							0
	14	SAN JUAN BAUTISTA				0								0							0
	15	SAN LORENZO				0								0							0
	16	SAN MIGUEL PANÁN				0								0							0
	17	SAN PABLO JOCCOPILAS				0								0							0
	18	SANTA BÁRBARA				0								0							0
	19	SANTO DOMINGO SUCHITEPÉQUEZ				0								0							0
	20	SANTO TOMÁS LA UNIÓN				0								0							0
	21	ZUNILLO				0															

Nombre de la meta:

Verificación de la identidad de personas naturales que no pueden obtener su DPI, con situación resuelta

DIRECCIÓN DE VERIFICACIÓN DE IDENTIDAD Y APOYO SOCIAL  
SEGUIMIENTO TEMÁTICO INSTITUCIONAL 2021  
MES REPORTADO: JULIO

D	M	Departamento / municipio	Sexo		Población beneficiada									Etnia							
			Mujeres	Hombres	No definido	Total	Niñez			Juventud		Adultos	Tercera Edad	No definido	Total	Maya	Xinca	Garífuna	Mestizos/Ladinos	No Indican	Total
							0 - 2	3 - 5	6 - 13	14 a 30 años	31 a 60 años	61 años en adelante									
21		<b>TONONICAPÁN</b>	0	2	0	2	0	0	0	0	1	1	0	2	0	0	0	0	2	2	
	1	MOMOSTENANGO	0	1	0	1	0	0	0	0	0	1	0	1	0	0	0	0	1	1	
	2	SAN ANDRÉS XECUL				0								0					0	0	
	3	SAN BARTOLO	0	1	0	1	0	0	0	0	0	0	0	1	0	0	0	0	1	1	
	4	SAN CRISTÓBAL TONONICAPÁN				0		0	0	1	0	0	0	0	0	0	0	0	1	0	
	5	SAN FRANCISCO EL ALTO				0								0					0	0	
	6	SANTA LUCÍA LA REFORMA				0								0					0	0	
	7	SANTA MARÍA CHIQUIMULA				0								0					0	0	
	8	TONONICAPÁN				0								0					0	0	
22		<b>ZACAPA</b>	1	0	0	1	0	0	0	0	0	1	0	1	0	0	0	1	0	1	
	1	CABAÑAS				0								0					0	0	
	2	ESTANZUELA				0								0					0	0	
	3	GUALÁN				0								0					0	0	
	4	HUITÉ				0								0					0	0	
	5	LA UNIÓN				0								0					0	0	
	6	RÍO HONDO				0								0					0	0	
	7	SAN DIEGO				0								0					0	0	
	8	SAN JORGE				0								0					0	0	
	9	TECULUTÁN				0								0					0	0	
	10	USUMATLÁN				0								0					0	0	
	11	ZACAPA	1	0	0	1	0	0	0	0	0	1	0	1	0	0	0	1	0	1	

DIRECCIÓN DE VERIFICACIÓN DE IDENTIDAD Y APOYO SOCIAL  
 INFORME DE SEGUIMIENTO TEMÁTICO INSTITUCIONAL 2021  
 MES REPORTADO: JULIO

Producto: Servicios de Verificación de Identidad y Apoyo Social

No.	Meta	Meta				Sexo				Población beneficiada							Pueblo						
		Unidad de medida	Meta inicial	Meta vigente	Meta ejecutada	Mujeres	Hombres	No definido	Total	Niñez			Juventud	Adultos	Tercera Edad	No definido	Total	Maya	Xinca	Garifuna	Mestizos/Ladinos	Otro	Total
										0 - 2	3 - 5	6 - 13											
3.1	Personas naturales sin poderse inscribir en el Registro Central de las Personas o sin poder obtener el Documento Personal de Identificación -DPI-, con situación resuelta.	Caso	3,675	3,675	321	159	162	0	321	0	1	3	51	148	117	1	321	39	0	2	255	25	321
3.1.1	Personas naturales sin poderse inscribir en el Registro Central de las Personas, con situación resuelta.	Caso			261	131	130	0	261	0	1	3	36	118	103	0	261	21	0	0	240	0	261
3.1.2	Verificación de la identidad de personas naturales que no pueden obtener su DPI, con situación resuelta.	Caso			60	28	32	0	60	0	0	0	15	30	14	1	60	18	0	2	15	25	60
Objetivos																							
Resultados alcanzados		1	261 Personas naturales sin poderse inscribir en el Registro Central de las Personas, con situación resuelta.																				
		2	Verificación de la identidad de 60 personas naturales que no pueden obtener su DPI, con situación resuelta.																				
Obstáculos encontrados		1																					
		2	Falta de interés del ciudadano.																				
Observaciones																							



**RENAP**  
 Registro Nacional de las Personas  
**Lic. César David Son Dardón**  
 Director de Verificación de Identidad y Apoyo Social  
 Dirección de Verificación de Identidad y Apoyo Social  
 Sede Central RENAP Guatemala, Guatemala  
 máxima autoridad de la dependencia

**DIRECCIÓN DE VERIFICACIÓN DE IDENTIDAD Y APOYO SOCIAL**

Guatemala, 01 de septiembre de 2021  
DVIAS-1590-2021

**Licenciado  
Rudy Noe Mazariegos Lemus  
Director de Gestión y Control Interno  
Dirección de Gestión y Control Interno  
Registro Nacional de las Personas -RENAP-  
Su Despacho**

Registro Nacional de las Personas  
**RENAP**  
Registro Nacional de las Personas  
**RECIBIDO**  
01 SEP 2021  
DIRECCIÓN DE GESTIÓN Y CONTROL INTERNO  
FIRMA: \_\_\_\_\_ HORA: 12:36

**Licenciado Mazariegos Lemus:**

De manera atenta me dirijo a usted, en atención al Memorando DGCI-SPFI-DPP-001-2021, de fecha 5 de enero de 2021, a través del que trasladan la calendarización de fechas para entrega del informe de metas físicas institucionales para el año 2021.

Por lo que, de conformidad con el calendario presentado, me permito trasladar el informe de metas físicas institucionales de la Dirección de Verificación de Identidad y Apoyo Social correspondiente al **mes de agosto de 2021**.

Sin otro particular, me suscribo de usted,

Muy cordialmente,

  
**Lic. César David Son Dardón**  
Director de Verificación de Identidad y Apoyo Social  
Dirección de Verificación de Identidad y Apoyo Social  
Rede Central RENAP Guatemala, Guatemala

**Licenciado César David Son Dardón  
Director de Verificación de Identidad y Apoyo Social  
Registro Nacional de las Personas -RENAP-**

CDSD/cpfr  
c.c: Archivo  
Adjunto lo indicado.



DIRECCIÓN DE VERIFICACIÓN DE IDENTIDAD Y APOYO SOCIAL  
 INFORME DE SEGUIMIENTO TEMÁTICO INSTITUCIONAL 2021  
 MES REPORTADO: AGOSTO


Producto: Servicios de Verificación de Identidad y Apoyo Social


No.	Meta	Meta			Sexo				Población beneficiada							Pueblo							
		Unidad de medida	Meta inicial	Meta vigente	Meta ejecutada	Mujeres	Hombres	No definido	Total	Niñez			Juventud 14 - 30 años	Adultos 31 - 60 años	Tercera Edad 61 años en adelante	No definido	Total	Maya	Xinca	Garifuna	Mestizos/ Ladinos	Otro	Total
										0 - 2	3 - 5	6 - 13											
3.1	Personas naturales sin poderse inscribir en el Registro Central de las Personas o sin poder obtener el Documento Personal de Identificación -DPI-, con situación resuelta.	Caso	3,675	3,675	360	182	178	0	360	2	0	8	77	153	120	0	360	78	0	0	251	31	360
3.1.1	Personas naturales sin poderse inscribir en el Registro Central de las Personas, con situación resuelta.	Caso			286	148	138	0	286	2	0	8	60	121	95	0	286	63	0	0	223	0	286
3.1.2	Verificación de la identidad de personas naturales que no pueden obtener su DPI, con situación resuelta.	Caso			74	34	40	0	74	0	0	0	17	32	25	0	74	15	0	0	28	31	74
Objetivos																							
Resultados alcanzados		1	286 Personas naturales sin poderse inscribir en el Registro Central de las Personas, con situación resuelta.																				
		2	Verificación de la identidad de 74 personas naturales que no pueden obtener su DPI, con situación resuelta.																				
Obstáculos encontrados		1																					
		2	Falta de interés del ciudadano.																				
Observaciones																							


  
 Firma y sello de la máxima autoridad de la dependencia

**DIRECCIÓN DE VERIFICACIÓN DE IDENTIDAD Y APOYO SOCIAL  
INFORME DE EJECUCIÓN MENSUAL DE METAS FÍSICAS INSTITUCIONALES 2021  
MES REPORTADO: AGOSTO**

No.	Nombre de la Meta	Cantidad programada	Cantidad ejecutada	Medios de Verificación	Observaciones
3	Servicios de Verificación de Identidad y Apoyo Social	360	360	Informes e oficios de traslado, expedientes administrativos	
3.1	Personas naturales sin poderse inscribir en el Registro Central de las Personas o sin poder obtener el Documento Personal de Identificación -DPI-, con situación resuelta.	360	360		




  
**Lic. César David San Damián**  
 Director de Verificación de Identidad y Apoyo Social  
 Dirección de Verificación de Identidad y Apoyo Social  
 Sede Central RENAP Guatemala, Guatemala

Firma y sello de la máxima autoridad de la dependencia

**DIRECCIÓN DE VERIFICACIÓN DE IDENTIDAD Y APOYO SOCIAL  
REPROGRAMACIÓN DE METAS FÍSICAS INSTITUCIONALES 2021  
MES REPORTADO: AGOSTO**

No.	Nombre de la Meta	Cantidad programada	Reprogramación requerida	Nueva programación	Justificación
3	Servicios de Verificación de Identidad y Apoyo Social	347	13	360	
3.1	Personas naturales sin poderse inscribir en el Registro Central de las Personas o sin poder obtener el Documento Personal de Identificación DPI-, con situación resuelta.	347	13	360	



**Lic. César David San Dardón**  
 Director de Verificación de Identidad y Apoyo Social  
 Dirección de Verificación de Identidad y Apoyo Social  
 Sede Central RENAP Guatemala Guatemala

Firma y sello de la máxima autoridad de la dependencia

Nombre de la mesa:

Personas naturales sin poderse inscribir en el Registro Central de las Personas, con situación resuelta.

**DIRECCIÓN DE VERIFICACIÓN DE IDENTIDAD Y APOYO SOCIAL**  
**SEGUIMIENTO TEMÁTICO INSTITUCIONAL 2021**  
**MES REPORTADO: AGOSTO**

D	M	Departamento / municipio	Sexo		No definido	Total	Edad										Población beneficiada			
			Mujeres	Hombres			Niños			Juventud	Adultos	Tercera edad	No definida	Total	Maya	Xinca	Garfuna	Mestizo/Ladinos	No Indican	Total
							0-2 años	3-5 años	6-13 años											
República de Guatemala			148	138	0	286	2	0	8	40	121	95	0	286	63	0	0	223	0	286
1 ALTA VERAPAZ			10	8	0	18	0	0	0	7	4	5	0	18	16	0	0	2	0	18
	1	CHAHAL				0								0						0
	2	CHISEC				0								0						0
	3	COBÁN	10	8	0	18	0	0	0	7	6	5	0	18	16	0	0	2	0	18
	4	FRAY BARTOLOMÉ DE LAS CASAS				0								0						0
	5	LANQUÍN				0								0						0
	6	PANZÓS				0								0						0
	7	RAXRUHÁ				0								0						0
	8	SAN CRISTÓBAL VERAPAZ				0								0						0
	9	SAN JUAN CHAMELCO				0								0						0
	10	SAN MIGUEL TUCURÚ				0								0						0
	11	SAN PEDRO CARCHÁ				0								0						0
	12	SANTA CATALINA LA TINTA				0								0						0
	13	SANTA CRUZ VERAPAZ				0								0						0
	14	SANTA MARÍA CAHABÓN				0								0						0
	15	SENAHÚ				0								0						0
	16	TACTIC				0								0						0
	17	TAMAHÚ				0								0						0
2 BAJA VERAPAZ			0	0	0	0	0	0	0	0	0	0	0	0	0	0	0	0	0	0
	1	CUBULCO				0								0						0
	2	GRANADOS				0								0						0
	3	PURULHÁ				0								0						0
	4	RABINAL				0								0						0
	5	SALAMÁ				0								0						0
	6	SAN JERÓNIMO				0								0						0
	7	SAN MIGUEL CHICAJ				0								0						0
	8	SANTA CRUZ EL CHOL				0								0						0
3 CHIMALTENANGO			1	2	0	3	0	0	0	1	2	0	0	3	3	0	0	0	0	3
	1	ACATENANGO				0								0						0
	2	CHIMALTENANGO	1	2	0	3	0	0	0	1	2	0	0	3	3	0	0	0	0	3
	3	EL TEJAR				0								0						0
	4	PARRAMOS				0								0						0
	5	PATZICÁ				0								0						0
	6	PATZÚN				0								0						0
	7	POCHUTA				0								0						0
	8	SAN ANDRÉS ITZAPA				0								0						0
	9	SAN JOSE POAQUL				0								0						0
	10	SAN JUAN COMALAPA				0								0						0
	11	SAN MARTÍN JILOTEPEQUE				0								0						0
	12	SAN PEDRO YEPOCAPA				0								0						0
	13	SANTA APOLONIA				0								0						0
	14	SANTA CRUZ BALANYÁ				0								0						0
	15	TECPÁN GUATEMALA				0								0						0
	16	ZARAGOZA				0								0						0
4 CHIQUIMULA			0	0	0	0	0	0	0	0	0	0	0	0	0	0	0	0	0	0
	1	CAMOTÁN				0								0						0
	2	CHIQUIMULA				0								0						0
	3	CONCEPCIÓN LAS MINAS				0								0						0
	4	ESQUIPULAS				0								0						0
	5	IPALA				0								0						0
	6	JOCOTÁN				0								0						0
	7	OLOPA				0								0						0
	8	QUEZALTEPEQUE				0								0						0
	9	SAN JACINTO				0								0						0
	10	SAN JOSÉ LA ARADA				0								0						0
	11	SAN JUAN ERMITA				0								0						0
5 EL PROGRESO			0	0	0	0	0	0	0	0	0	0	0	0	0	0	0	0	0	0
	1	EL JICARO				0								0						0
	2	GUASTATOYA				0								0						0
	3	MORAZÁN				0								0						0
	4	SAN AGUSTÍN ACASAGUASTLÁN				0								0						0
	5	SAN ANTONIO LA PAZ				0								0						0
	6	SAN CRISTÓBAL ACASAGUASTLÁN				0								0						0
	7	SANARATE				0								0						0
	8	SANSARÉ				0								0						0
6 ESCUINTLA			15	14	0	29	0	0	0	4	15	10	0	29	0	0	0	29	0	29
	1	ESCUINTLA	15	14	0	29	0	0	0	4	15	10	0	29	0	0	0	29	0	29
	2	GUANAGAZAPA				0								0						0
	3	ITZAPA				0								0						0
	4	LA DEMOCRACIA				0								0						0
	5	LA GOMERA				0								0						0
	6	MASAGUA				0								0						0
	7	NUEVA CONCEPCIÓN				0								0						0
	8	PALÍN				0								0						0
	9	PUERTO SAN JOSÉ				0								0						0
	10	SAN VICENTE PACAYA				0								0						0
	11	SANTA LUCÍA COTZUMALGUAPA				0								0						0
	12	SIPACATE				0								0						0
	13	SIGÜINALÁ				0								0						0
	14	TIGUISATE				0								0						0
7 GUATEMALA			57	47	0	104	1	0	2	11	38	52	0	104	1	0	0	103	0	104
	1	AMATITLÁN				0								0						0
	2	CHINAUTLA				0								0						0
	3	CHIARRANCHO				0								0						0
	4	FRAJANES				0								0						0
	5	GUATEMALA	57	47	0	104	1	0	2	11	38	52	0	104	1	0	0	103	0	104
	6	MIXCO				0								0						0
	7	PALENCIA				0								0						0
	8	SAN JOSÉ DEL GOLFO				0								0						0
	9	SAN JOSÉ PINULA				0								0</						




Nombre de la meta:

Personas naturales sin poderse inscribir en el Registro Central de las Personas, con situación resuelta.

**DIRECCIÓN DE VERIFICACIÓN DE IDENTIDAD Y APOYO SOCIAL**  
**SEGUIMIENTO TEMÁTICO INSTITUCIONAL 2021**  
**MES REPORTADO: AGOSTO**

D	M	Departamento / municipio	Sexo				Población beneficiada						Etnia							
			Mujeres	Hombres	No definido	Total	Niñez			Edad		Tercera Edad 61 años en adelante	No definido	Total	Maya	Xinca	Garfuna	Mestizos/Ladinos	No Indican	Total
							0 - 2	3 - 5	6 - 13	Juventud 14 a 30 años	Adultos 31 a 60 años									
13		<b>QUETZALTENANGO</b>	9	15	0	24	0	0	0	1	15	8	0	24	10	0	0	14	0	24
	1	ALMOLONGA	0	0	0	0							0	0						0
	2	CABRICÁN	0	0	0	0							0	0						0
	3	CAJOLÁ	0	0	0	0							0	0						0
	4	CANTEL	0	0	0	0							0	0						0
	5	COATEPEQUE	0	0	0	0							0	0						0
	6	COLOMBA	0	0	0	0							0	0						0
	7	CONCEPCIÓN CHIQUIRICHAPA	0	0	0	0							0	0						0
	8	EL PALMAR	0	0	0	0							0	0						0
	9	FLORES COSTA CUCA	0	0	0	0							0	0						0
	10	GÉNOVA	0	0	0	0							0	0						0
	11	HUITÁN	0	0	0	0							0	0						0
	12	LA ESPERANZA	0	0	0	0							0	0						0
	13	OLINTEPEQUE	0	0	0	0							0	0						0
	14	OSTUNCALCO	0	0	0	0							0	0						0
	15	PALESTINA DE LOS ALTOS	0	0	0	0							0	0						0
	16	QUETZALTENANGO	9	15	0	24	0	0	0	1	15	8	0	24	10	0	0	14	0	24
	17	SALCAJÁ	0	0	0	0							0	0						0
	18	SAN CARLOS SIJA	0	0	0	0							0	0						0
	19	SAN FRANCISCO LA UNIÓN	0	0	0	0							0	0						0
	20	SAN MARTÍN SACATEPÉQUEZ	0	0	0	0							0	0						0
	21	SAN MATEO	0	0	0	0							0	0						0
	22	SAN MIGUEL SIGÜILÁ	0	0	0	0							0	0						0
	23	SIBILLA	0	0	0	0							0	0						0
	24	ZUNIL	0	0	0	0							0	0						0
14		<b>QUICHÉ</b>	6	5	0	11	0	0	1	5	3	2	0	11	9	0	0	2	0	11
	1	CANILLA	0	0	0	0							0	0						0
	2	CHAJUL	0	0	0	0							0	0						0
	3	CHICAMÁN	0	0	0	0							0	0						0
	4	CHICHÉ	0	0	0	0							0	0						0
	5	CHICHICASTENANGO	0	0	0	0							0	0						0
	6	CHINIQUE	0	0	0	0							0	0						0
	7	CUNÉN	0	0	0	0							0	0						0
	8	IXCÁN	0	0	0	0							0	0						0
	9	JOYABAJ	0	0	0	0							0	0						0
	10	NEBAJ	0	0	0	0							0	0						0
	11	PACHALUM	0	0	0	0							0	0						0
	12	PATZITE	0	0	0	0							0	0						0
	13	SACAPULAS	0	0	0	0							0	0						0
	14	SAN ANDRÉS SAJCAJABÁ	0	0	0	0							0	0						0
	15	SAN ANTONIO ILOTENANGO	0	0	0	0							0	0						0
	16	SAN BARTOLOMÉ JOCOTENANGO	0	0	0	0							0	0						0
	17	SAN JUAN COTZAL	0	0	0	0							0	0						0
	18	SAN PEDRO JOCOPILAS	0	0	0	0							0	0						0
	19	SANTA CRUZ DEL QUICHÉ	6	5	0	11	0	0	1	5	3	2	0	11	9	0	0	2	0	11
	20	USPANTÁN	0	0	0	0							0	0						0
	21	ZACUALPA	0	0	0	0							0	0						0
15		<b>RETALHULEU</b>	0	0	0	0	0	0	0	0	0	0	0	0	0	0	0	0	0	0
	1	CHAMPERICO	0	0	0	0							0	0						0
	2	EL ASINTAL	0	0	0	0							0	0						0
	3	NUEVO SAN CARLOS	0	0	0	0							0	0						0
	4	RETALHULEU	0	0	0	0							0	0						0
	5	SAN ANDRÉS VILLA SECA	0	0	0	0							0	0						0
	6	SAN FELIPE RETALHULEU	0	0	0	0							0	0						0
	7	SAN MARTÍN ZAPOTITLÁN	0	0	0	0							0	0						0
	8	SAN SEBASTIÁN	0	0	0	0							0	0						0
	9	SANTA CRUZ MULLÁ	0	0	0	0							0	0						0
16		<b>SACATEPÉQUEZ</b>	4	5	0	9	0	0	0	1	5	3	0	9	2	0	0	7	0	9
	1	ANTIGUA GUATEMALA	4	5	0	9	0	0	0	1	5	3	0	9	2	0	0	7	0	9
	2	CIUDAD VIEJA	0	0	0	0							0	0						0
	3	JOCOTENANGO	0	0	0	0							0	0						0
	4	MAGDALENA MILPAS ALTAS	0	0	0	0							0	0						0
	5	PASTORES	0	0	0	0							0	0						0
	6	SAN ANTONIO AGUAS CALIENTES	0	0	0	0							0	0						0
	7	SAN BARTOLOMÉ MILPAS ALTAS	0	0	0	0							0	0						0
	8	SAN JUAN ALOTENANGO	0	0	0	0							0	0						0
	9	SAN LUCAS SACATEPÉQUEZ	0	0	0	0							0	0						0
	10	SAN MIGUEL DUEÑAS	0	0	0	0							0	0						0
	11	SANTA CATARINA BARAHONA	0	0	0	0							0	0						0
	12	SANTA LUCÍA MILPAS ALTAS	0	0	0	0							0	0						0
	13	SANTA MARÍA DE JESÚS	0	0	0	0							0	0						0
	14	SANTIAGO SACATEPÉQUEZ	0	0	0	0							0	0						0
	15	SANTO DOMINGO XENACOJ	0	0	0	0							0	0						0
	16	SUMPANGO	0	0	0	0							0	0						0






Nombre de la meta:

Personas naturales sin poderse inscribir en el Registro Central de las Personas, con situación resuelta.

**DIRECCIÓN DE VERIFICACIÓN DE IDENTIDAD Y APOYO SOCIAL  
SEGUIMIENTO TEMÁTICO INSTITUCIONAL 2021  
MES REPORTADO: AGOSTO**

D	M	Departamento / municipio	Sexo				Población beneficiada							Etnia							
			Mujeres	Hombres	No definido	Total	Niñez			Juventud		Adultos	Tercera Edad	No definido	Total	Maya	Xinca	Garfuna	Mestizos/Ladinos	No Indican	Total
							0 - 2	3 - 5	6 - 13	14 a 30 años	31 a 60 años	61 años en adelante									
21		<b>TOTONICAPÁN</b>	0	0	0	0	0	0	0	0	0	0	0	0	0	0	0	0	0	0	0
	1	MOMOSTENANGO				0															
	2	SAN ANDRÉS XECUL				0															
	3	SAN BARTOLO				0															
	4	SAN CRISTÓBAL TOTONICAPÁN				0															
	5	SAN FRANCISCO EL ALTO				0															
	6	SANTA LUCÍA LA REFORMA				0															
	7	SANTA MARÍA CHIQUIMULA				0															
	8	TOTONICAPÁN				0															
22		<b>ZACAPA</b>	0	0	0	0	0	0	0	0	0	0	0	0	0	0	0	0	0	0	0
	1	CABAÑAS				0															
	2	ESTANZUELA				0															
	3	GUALÁN				0															
	4	HUITÉ				0															
	5	LA UNIÓN				0															
	6	RÍO HONDO				0															
	7	SAN DIEGO				0															
	8	SAN JORGE				0															
	9	TECULUTÁN				0															
	10	USUMATLÁN				0															
	11	ZACAPA				0															



**Lic. César David San Dardón**  
Director de Verificación de Identidad y Apoyo Social  
Dirección de Verificación de Identidad y Apoyo Social  
Sede Central RENAP, Guatemala, Guatemala

Firma y sello de la máxima autoridad de la dependencia



Nombre de la mesa:

Verificación de la identidad de personas naturales que no pueden obtener su DPI, con situación resuelta

**DIRECCIÓN DE VERIFICACIÓN DE IDENTIDAD Y APOYO SOCIAL**  
**SEGUIMIENTO TEMÁTICO INSTITUCIONAL 2021**  
**MES REPORTADO: AGOSTO**

D	M	Departamento / municipio	Sexo				Población beneficiada							Pueblo						
			Mujeres	Hombres	No definido	Total	Niñez			Juventud 14 a 30 años	Adultos 31 a 60 años	Tercera Edad 61 años en adelante	No definido	Total	Maya	Xinca	Garífuna	Mestizos/Ladinos	No Indican	Total
							0 - 2	3 - 5	6 - 13											
<b>República de Guatemala</b>			<b>34</b>	<b>40</b>	<b>0</b>	<b>74</b>	<b>0</b>	<b>0</b>	<b>0</b>	<b>17</b>	<b>32</b>	<b>25</b>	<b>0</b>	<b>74</b>	<b>15</b>	<b>0</b>	<b>0</b>	<b>28</b>	<b>31</b>	<b>74</b>
1		<b>ALTA VERAPAZ</b>	6	12	0	18	0	0	0	2	4	10	0	18	0	0	0	3	15	18
2	1	CHAHAL				0								0						0
3	2	CHISEC	1	5		6				2	4			6					6	6
4	3	COBÁN	4	2		6				2	4			6					6	6
5	4	FRAY BARTOLOMÉ DE LAS CASAS				0								0						0
6	5	LANGÜÍN				0								0						0
7	6	PANZÓS				0								0						0
8	7	RAXRUHÁ				0								0						0
9	8	SAN CRISTÓBAL VERAPAZ				0								0						0
10	9	SAN JUAN CHAMELCO		2		2			2					2						2
11	10	SAN MIGUEL TUCURÚ		1		1			1					1			2	1		1
12	11	SAN PEDRO CARCHÁ		1		1				1				1					1	1
13	12	SANTA CATALINA LA TINTA		1		1			1					1					1	1
14	13	SANTA CRUZ VERAPAZ				0								0						0
15	14	SANTA MARÍA CAHABÓN				0								0						0
16	15	SENAHÚ	1			1					1			1					1	1
17	16	TACTIC				0								0						0
	17	TAMAHÚ				0								0						0
2		<b>BAJA VERAPAZ</b>	0	3	0	3	0	0	0	0	2	1	0	3	1	0	0	1	1	3
1	1	CUBILCO				0								0						0
2	2	GRANADOS				0								0						0
3	3	PURULHÁ		1		1				1				1					1	1
4	4	RABINAL				0								0						0
5	5	SALAMÁ				0								0						0
6	6	SAN JERÓNIMO		1		1					1			1	1				1	1
7	7	SAN MIGUEL CHICAJ		1		1				1				1					1	1
8	8	SANTA CRUZ EL CHOL				0								0				1		0
3		<b>CHIMALTENANGO</b>	0	0	0	0	0	0	0	0	0	0	0	0	0	0	0	0	0	0
1	1	ACATENANGO				0								0						0
2	2	CHIMALTENANGO				0								0						0
3	3	EL TEJAR				0								0						0
4	4	PARRAMOS				0								0						0
5	5	PATZICÍA				0								0						0
6	6	PATZÚN				0								0						0
7	7	POCHUTA				0								0						0
8	8	SAN ANDRÉS ITZAPA				0								0						0
9	9	SAN JOSE POAQUIL				0								0						0
10	10	SAN JUAN COMALAPA				0								0						0
11	11	SAN MARTÍN JILOTEPEQUE				0								0						0
12	12	SAN PEDRO YEPOCAPA				0								0						0
13	13	SANTA APOLONIA				0								0						0
14	14	SANTA CRUZ BALANYÁ				0								0						0
15	15	TECPÁN GUATEMALA				0								0						0
16	16	ZARAGOZA				0								0						0
4		<b>CHIQUMULA</b>	1	2	0	3	0	0	0	0	1	2	0	3	0	0	0	0	3	3
1	1	CAMOTÁN				0								0						0
2	2	CHIQUMULA				0								0						0
3	3	CONCEPCIÓN LAS MINAS				0								0						0
4	4	ESQUIPULAS		1		1				1				1					1	1
5	5	IPALA				0								0						0
6	6	JOCOTÁN	1	1		2					2			2					2	2
7	7	OLOPA				0								0						0
8	8	QUEZALTEPEQUE				0								0						0
9	9	SAN JACINTO				0								0						0
10	10	SAN JOSÉ LA ARADA				0								0						0
11	11	SAN JUAN ERMITA				0								0						0
5		<b>EL PROGRESO</b>	0	0	0	0	0	0	0	0	0	0	0	0	0	0	0	0	0	0
1	1	EL JÍCARO				0								0						0
2	2	GUASTOYA				0								0						0
3	3	MORAZÁN				0								0						0
4	4	SAN AGUSTÍN ACASAGUASTLÁN				0								0						0
5	5	SAN ANTONIO LA PAZ				0								0						0
6	6	SAN CRISTÓBAL ACASAGUASTLÁN				0								0						0
7	7	SANARATE				0								0						0
8	8	SANSARE				0								0						0
6		<b>ESCUINTLA</b>	1	0	0	1	0	0	0	1	0	0	0	1	0	0	0	1	0	1
1	1	ESCUINTLA	1			1				1				1				1		1
2	2	GUANAGAZAPA				0								0						0
3	3	ITZAPA				0								0						0
4	4	LA DEMOCRACIA				0								0						0
5	5	LA GOMERA				0								0						0
6	6	MASAGUA				0								0						0
7	7	NUEVA CONCEPCIÓN				0								0						0
8	8	PALÍN				0								0						0
9	9	PUERTO SAN JOSÉ				0								0						0
10	10	SAN VICENTE PACAYA				0								0						0
11	11	SANTA LUCÍA COTZUMALGUAPA				0								0						0
12	12	SIPACATE				0								0						0
13	13	SIGÜINALÁ				0								0						0
14	14	TIGUISATE				0								0						0
7		<b>GUATEMALA</b>	2	8	0	10	0	0	0	3	4	3	0	10	0	0	0	4	6	10
1	1	AMATITLÁN				0								0						0
2	2	CHINAUTLA				0								0						0
3	3	CHUJARRANCHO				0								0						0
4	4	FRAJANES				0								0						0
5	5	GUATEMALA	1	7		8			2	4	2		8				2	6	8	
6	6	MIXCO				0								0						0
7	7	PALENCIA</																		

**DIRECCIÓN DE VERIFICACIÓN DE IDENTIDAD Y APOYO SOCIAL**  
**SEGUIMIENTO TEMÁTICO INSTITUCIONAL 2021**  
**MES REPORTADO: AGOSTO**

D	M	Departamento / municipio	Sexo		No definido	Total	Población beneficiada													
			Mujeres	Hombres			Niños			Juvenud 14 a 30 años	Adultos 31 a 60 años	Tercera Edad 61 años en adelante	No definido	Total	Pueblo					Total
							0-2	3-5	6-13						Maya	Xinca	Garífuna	Mestizos/odinos	No Indican	
8		<b>HUEHUETENANGO</b>	5	2	0	7	0	0	0	3	2	2	0	7	3	0	0	4	0	7
1		AGUACATÁN				0							0	0						0
2		CHIANTLA				0							0	0						0
3		COLOTENANGO				0							0	0						0
4		CONCEPCIÓN HUISTA				0							0	0						0
5		CUILCO				0							0	0						0
6		HUEHUETENANGO				0							0	0						0
7		JACALTENANGO				0							0	0						0
8		LA DEMOCRACIA				0							0	0						0
9		LA LIBERTAD				0							0	0						0
10		MALACATANCITO				0							0	0						0
11		NENTÓN				0							0	0						0
12		PETATÁN				0							0	0						0
13		SAN ANTONIO HUISTA				0							0	0						0
14		SAN GASPAR IXCHIL				0							0	0						0
15		SAN ILDEFONSO IXTAHUACÁN				0							0	0						0
16		SAN JUAN ATITÁN				0							0	0						0
17		SAN JUAN IKCOY				0							0	0						0
18		SAN MATEO IXTATÁN	4			4			3	1			4	2				2		4
19		SAN MIGUEL ACATÁN				0							0	0						0
20		SAN PEDRO NECTA				0							0	0						0
21		SAN PEDRO SOLOMA				0							0	0						0
22		SAN RAFAEL LA INDEPENDENCIA				0							0	0						0
23		SAN RAFAEL PETZAL				0							0	0						0
24		SAN SEBASTIÁN COATÁN		1		1						1	1					1		1
25		SAN SEBASTIAN HUEHUETENANGO				0							0	0						0
26		SANTA ANA HUISTA				0							0	0						0
27		SANTA BÁRBARA		1		1						1	1					1		1
28		SANTA CRUZ BARILLAS	1			1				1			1	1	1			1		1
29		SANTA EULALIA				0							0	0						0
30		SANTIAGO CHIMALTENANGO				0							0	0						0
31		TECITÁN				0							0	0						0
32		TODOS SANTOS CUCHUMATÁN				0							0	0						0
33		UNIÓN CANTINIL				0							0	0						0
9		<b>IZABAL</b>	1	4	0	5	0	0	0	4	1	0	5	0	0	0	4	1	5	
1		EL ESTOR				0							0	0						0
2		LIVINGSTON				0							0	0						0
3		LOS AMATES	1	2		3				2	1		3				2	1	3	1
4		MORALES		1		1				1			1				1		1	1
5		PUERTO BARRIOS		1		1				1			1				1		1	1
10		<b>JALAPA</b>	0	0	0	0	0	0	0	0	0	0	0	0	0	0	0	0	0	
1		JALAPA				0							0	0						0
2		MATAQUESCINTLA				0							0	0						0
3		MONJAS				0							0	0						0
4		SAN CARLOS ALZATATE				0							0	0						0
5		SAN LUIS JILOTEPEQUE				0							0	0						0
6		SAN MANUEL CHAPARRÓN				0							0	0						0
7		SAN PEDRO PINULA				0							0	0						0
11		<b>JUTIAPA</b>	4	0	0	4	0	0	0	2	2	0	4	0	0	0	4	0	4	
1		AGUA BLANCA				0							0	0						0
2		ASUNCIÓN MITA				0							0	0						0
3		ATESCATEMPA				0							0	0						0
4		COMAPA				0							0	0						0
5		CONGUACO				0							0	0						0
6		EL ADELANTO	2			2			2				2				2		2	2
7		EL PROGRESO	2			2				2			2				2		2	2
8		JALPATAGUA				0							0	0						0
9		JEREZ				0							0	0						0
10		JUTIAPA				0							0	0						0
11		MOYUTA				0							0	0						0
12		PASACO				0							0	0						0
13		QUESADA				0							0	0						0
14		SAN JOSÉ ACATEMPA				0							0	0						0
15		SANTA CATARINA MITA				0							0	0						0
16		YUPILTEPEQUE				0							0	0						0
17		ZAPOTITLÁN				0							0	0						0
12		<b>PETÉN</b>	0	0	0	0	0	0	0	0	0	0	0	0	0	0	0	0	0	
1		DOLORES				0							0	0						0
2		EL CHAL				0							0	0						0
3		FLORES				0							0	0						0
4		LA LIBERTAD				0							0	0						0
5		LAS CRUCES				0							0	0						0
6		MELCHOR DE MENCOS				0							0	0						0
7		POPIÚN				0							0	0						0
8		SAN ANDRÉS				0							0	0						0
9		SAN BENITO				0							0	0						0
10		SAN FRANCISCO				0							0	0						0
11		SAN JOSÉ				0							0	0						0
12		SAN LUIS				0							0	0						0
13		SANTA ANA				0							0	0						0
14		SAYAXCHE				0							0	0						0



**DIRECCIÓN DE VERIFICACIÓN DE IDENTIDAD Y APOYO SOCIAL**  
**SEGUIMIENTO TEMÁTICO INSTITUCIONAL 2021**  
**MES REPORTADO: AGOSTO**

D	M	Departamento / municipio	Población beneficiada																	
			Sexo		Total	Niles			Juventud		Adultos		Tercera Edad		Total	Pueblo				
			Mujeres	Hombres		No definido	0-2	3-5	6-13	14 a 30 años	31 a 40 años	41 años en adelante	No definido	Maya		Xinca	Garfuna	Mestizos/Ladinos	No indican	Total
17		<b>SAN MARCOS</b>	6	4	0	10	0	0	0	4	4	2	0	10	4	0	0	5	1	10
	1	AYUTLA				0								0						0
	2	CATARINA				0								0						0
	3	COMITANCILLO				0								0						0
	4	CONCEPCIÓN TUTUJAPA	2			2				1	1		2	2	2					2
	5	EL QUEZAL				0								0						0
	6	EL TUMBADOR				0								0						0
	7	ESQUIPULAS PALO GORDO				0								0						0
	8	IXCHIGUÁN				0								0						0
	9	LA BLANCA				0								0						0
	10	LA REFORMA				0								0						0
	11	MALACATÁN				0								0						0
	12	NUEVO PROGRESO	1			1				1			1	1	1					1
	13	OCÓS				0								0						0
	14	PAJAPITA				0								0						0
	15	RÍO BLANCO				0								0						0
	16	SAN ANTONIO SACATEPÉQUEZ				0								0						0
	17	SAN CRISTÓBAL CUCHO				0								0						0
	18	SAN JOSÉ EL RODEO				0								0						0
	19	SAN JOSÉ OJETENAM				0								0						0
	20	SAN LORENZO				0								0						0
	21	SAN MARCOS				0								0						0
	22	SAN MIGUEL IXTAMACÁN		1		1				1			1	1				1		1
	23	SAN PABLO				0								0						0
	24	SAN PEDRO SACATEPÉQUEZ				0								0						0
	25	SAN RAFAEL PIE DE LA CUESTA				0								0						0
	26	SIBINAL		1		1					1		1	1					1	1
	27	SIPACAPA				0								0						0
	28	TACANÁ	2	2		4			4				4	4				4		4
	29	TAJUMULCO	1			1				1			1	1	1					1
	30	TEJUTLA				0								0						0
18		<b>SANTA ROSA</b>	0	0	0	0	0	0	0	0	0	0	0	0	0	0	0	0	0	0
	1	BARBERENA				0								0						0
	2	CASILLAS				0								0						0
	3	CHIQUIMULILLA				0								0						0
	4	CUILAPA				0								0						0
	5	GUAZACAPÁN				0								0						0
	6	NUEVA SANTA ROSA				0								0						0
	7	ORATORIO				0								0						0
	8	PUEBLO NUEVO VIÑAS				0								0						0
	9	SAN JUAN TECUACO				0								0						0
	10	SAN RAFAEL LAS FLORES				0								0						0
	11	SANTA CRUZ NARANJO				0								0						0
	12	SANTA MARÍA IXHUATÁN				0								0						0
	13	SANTA ROSA DE LIMA				0								0						0
	14	TAXISCO				0								0						0
19		<b>SOLOLÁ</b>	0	4	0	4	0	0	0	2	1	1	0	4	2	0	0	0	2	4
	1	CONCEPCIÓN				0								0						0
	2	NAHUALÁ				0								0						0
	3	PANAJACHEL				0								0						0
	4	SAN ANDRÉS SEMETABAJ				0								0						0
	5	SAN ANTONIO PALOPÓ				0								0						0
	6	SAN JOSÉ CHACAYÁ				0								0						0
	7	SAN JUAN LA LAGUNA				0								0						0
	8	SAN LUCAS TOLIMÁN				0								0						0
	9	SAN MARCOS LA LAGUNA				0								0						0
	10	SAN PABLO LA LAGUNA				0								0						0
	11	SAN PEDRO LA LAGUNA				0								0						0
	12	SANTA CATARINA IXTAMACÁN				0								0						0
	13	SANTA CATARINA PALOPO				0								0						0
	14	SANTA CLARA LA LAGUNA				0								0						0
	15	SANTA CRUZ LA LAGUNA				0								0						0
	16	SANTA LUCÍA UTATLÁN				0								0						0
	17	SANTA MARÍA VISITACIÓN				0								0						0
	18	SANTIAGO ATITLÁN		2		2			2				2	2	2				2	2
	19	SOLOLÁ		2		2							2	2					2	2
20		<b>SUCHITEPÉQUEZ</b>	2	0	0	2	0	0	0	0	1	1	0	2	2	0	0	0	0	2
	1	CHICACAO				0								0						0
	2	CUYOTENANGO				0								0						0
	3	MAZATENANGO				0								0						0
	4	PATULUL				0								0						0
	5	PUEBLO NUEVO				0								0						0
	6	RÍO BRAVO				0								0						0
	7	SAMAYAC				0								0						0
	8	SAN ANTONIO SUCHITEPÉQUEZ	2			2				1	1		2	2	2					2
	9	SAN BERNARDINO				0								0						0
	10	SAN FRANCISCO ZAPOTILÁN				0								0						0
	11	SAN GABRIEL				0								0						0
	12	SAN JOSÉ EL ÍDOLO				0								0						0
	13	SAN JOSÉ LA MÁQUINA				0								0						0
	14	SAN JUAN BAUTISTA				0								0						0
	15	SAN LORENZO				0								0						0
	16	SAN MIGUEL PANÁN				0								0						0
	17	SAN PABLO JOCOPILAS				0								0						0
	18	SANTA BÁRBARA				0								0						0
	19	SANTO DOMINGO SUCHITEPÉQUEZ				0								0						0
	20	SANTO TOMÁS LA UNIÓN				0								0						0
	21	ZUNILTO				0								0						0

Nombre de la meta:

Verificación de la identidad de personas naturales que no pueden obtener su DPI, con situación resuelta

DIRECCIÓN DE VERIFICACIÓN DE IDENTIDAD Y APOYO SOCIAL  
SEGUIMIENTO TEMÁTICO INSTITUCIONAL 2021  
MES REPORTADO: AGOSTO

D	M	Departamento / municipio	Sexo		Población beneficiada																		
			Mujeres	Hombres	No definido	Total	Niñez			Juventud			Adultos			Tercera Edad 61 años en adelante	No definido	Total	Pueblo				
							0 - 2	3 - 5	6 - 13	14 a 30 años	31 a 40 años	41 a 60 años	Maya	Xinca	Garífuna				Mestizos/Ladinos	No indican	Total		
21		<b>TOTONICAPÁN</b>	2	0	0	2	0	0	0	0	2	0	0	0	2	2	0	0	0	0	2		
	1	MOMOSTENANGO				0									0						0		
	2	SAN ANDRÉS XECUL				0									0						0		
	3	SAN BARTOLO				0									0						0		
	4	SAN CRISTÓBAL TONICAPÁN				0									0						0		
	5	SAN FRANCISCO EL ALTO				0									0						0		
	6	SANTA LUCÍA LA REFORMA	1			1					1			1	1						1		
	7	SANTA MARÍA CHIQUIMULA				0								0							0		
	8	TOTONICAPÁN	1			1					1			1	1						1		
22		<b>ZACAPA</b>	0	0	0	0	0	0	0	0	0	0	0	0	0	0	0	0	0	0	0		
	1	CABAÑAS				0									0						0		
	2	ESTANZUELA				0									0						0		
	3	GUALÁN				0									0						0		
	4	HUITÉ				0									0						0		
	5	LA UNIÓN				0									0						0		
	6	RÍO HONDO				0									0						0		
	7	SAN DIEGO				0									0						0		
	8	SAN JORGE				0									0						0		
	9	TECULUTÁN				0									0						0		
	10	USUMATLÁN				0									0						0		
	11	ZACAPA				0									0						0		

  
**Lic. César David San Dardón**  
 Director de Verificación de Identidad y Apoyo Social  
 Dirección de Verificación de Identidad y Apoyo Social  
 Sede Central RENAP, Guatemala, Guatemala

Firma y sello de la máxima autoridad de la dependencia



DOCUMENTOS DE RESPALDO AL  
INFOME DE GESTIÓN Y RENDICIÓN DE CUENTAS  
MINISTERIO DE FINANZAS PÚBLICAS

Año 2021

Segundo cuatrimestre


(mayo - agosto)

**DIRECCIÓN DE PROCESOS**

Guatemala, septiembre de 2021

Guatemala, 02 de junio de 2021

Lic. Rudy Noe Mazariegos Lemus  
**Director de Gestión y Control Interno**  
**Dirección de Gestión y Control Interno**  
Registro Nacional de las Personas  
Presente



Estimado Licenciado Mazariegos:


De manera atenta me dirijo a Usted, en atención al MEMORÁNDUM DGCI-SPFI-DPP-001-2021 recibido en esta Dirección el 06 de enero del año en curso, en relación a la programación de entrega de la ejecución de las Metas Físicas Institucionales, aprobadas para el Ejercicio Fiscal 2021, por lo que me permito trasladar informe correspondiente al periodo del **01 al 31 de mayo del año en curso**, de lo siguiente:

- Programación del Segundo Cuatrimestre de las Metas Físicas Institucionales 2021
- Informe de Ejecución Mensual de Metas Físicas Institucionales 2021
- Informe de seguimiento Temático Institucional 2021
- Seguimiento Temático Institucional 2021

Sin otro particular me suscribo de usted, agradeciendo la atención al presente.

Atentamente,

1   
**RENAP**  
Registro Nacional de las Personas  
Iliana Izabel Véliz Marroquín  
Asistente Técnico Administrativo  
Dirección de Procesos  
Sede Central, RENAP, Guatemala, Guatemala

Vo.Bo.   
**RENAP**  
Registro Nacional de las Personas  
Ing. Víctor Manuel González Pérez  
Director de Procesos  
Dirección de Procesos  
Sede Central de RENAP, Guatemala, Guatemala

**Clasificación DPI por Fecha de Aprobación**
**RESUMEN RANGO DE FECHAS**

CLASIFICACION	CANTIDAD
PRIMERA VEZ	34,397
RENOVACIÓN	105,140
REPOSICIÓN	29,485
REPOSICIÓN APP	3,932
<b>Total</b>	<b>172,954</b>

**DETALLE POR FECHAS**

FECHA	TOTAL
03/05/2021	7,522
04/05/2021	8,593
05/05/2021	7,959
06/05/2021	9,217
07/05/2021	7,869
10/05/2021	7,822
11/05/2021	7,153
12/05/2021	8,782
13/05/2021	9,404
14/05/2021	6,901
17/05/2021	9,317
18/05/2021	8,987
19/05/2021	6,917
20/05/2021	8,607
21/05/2021	8,225
24/05/2021	7,630
25/05/2021	9,857
26/05/2021	8,013
27/05/2021	7,942
28/05/2021	7,252
31/05/2021	8,985
<b>TOTAL</b>	<b>172,954</b>

Dirección de Procesos  
 Oficina de Atención al Ciudadano  
 Calle 13-46, Zona 7  
 Ciudad de Guatemala, Guatemala





**DIRECCIÓN DE PROCESOS  
PROGRAMACIÓN CUATRIMESTRAL DE METAS FÍSICAS INSTITUCIONALES  
SEGUNDO CUATRIMESTRE 2021**

No.	Descripción de la meta	META VIGENTE	Cantidad a Ejecutar				Total Asignado Segundo Cuatrimestre	Saldo por ejecutar
			Mayo	Junio	Julio	Agosto		
4	Documentos Personales de Identificación (DPI), emitidos.	3,427,298	172,954	179,729	188,288	188,288	729,259	1,664,286
4.1	Documentos Personales de Identificación (DPI), emitidos.	3,427,298	172,954	179,729	188,288	188,288	729,259	1,664,286

  
  
 Ing. Víctor Manuel González Pérez  
 Director de Procesos  
 Dirección de Procesos  
 Sede Central de RENAP, Guatemala; GUATEMALA

DIRECCIÓN DE PROCESOS  
INFORME DE EJECUCIÓN MENSUAL DE METAS FÍSICAS INSTITUCIONALES 2021  
MES REPORTADO: MAYO

No.	Nombre de la Meta	Cantidad programada	Cantidad ejecutada	Medios de Verificación	Observaciones
4	Documentos Personales de Identificación (DPI), emitidos.	172,954	172,954	Link de Verificación: <a href="http://reportes.renap.local/ReportesRENAP/Pages/Report.aspx?ItemPath=%2fDPI%2f0158+-+Clasificacion+De+DPI+Con+Fecha+de+Aprobacion%3b3n&amp;ViewMode=Detail">http://reportes.renap.local/ReportesRENAP/Pages/Report.aspx?ItemPath=%2fDPI%2f0158+-+Clasificacion+De+DPI+Con+Fecha+de+Aprobacion%3b3n&amp;ViewMode=Detail</a>	En los 21 días hábiles del mes de mayo se obtuvo un promedio de 8,236 documentos aprobados por día.
4.1	Documentos Personales de Identificación (DPI), emitidos.	172,954	172,954		

  
  
**Ing. Víctor Manuel González Pérez**  
 Director de Procesos  
 Dirección de Procesos  
 Sede Central de RENAP, Guatemala, Guatemala

DIRECCIÓN DE PROCESOS  
 INFORME DE SEGUIMIENTO TEMÁTICO INSTITUCIONAL 2021  
 MES REPORTADO: MAYO

Producto: Documentos Personales de Identificación (DPI), emitidos.

No.	Meta	Población beneficiada																
		Meta			Sexo			Edad			Pueblo							
		Unidad de medida	Meta inicial	Meta vigente	Meta ejecutada	Mujeres	Hombres	Total	Juventud 18 - 30 años	Adultos 31 - 60 años	Tercera Edad 61 años en adelante	Total	Maya	Xinca	Garífuna	Mestizos/Ladinos	Otro	Total
4.1	Documentos Personales de Identificación (DPI), emitidos.	Documento	3,427,298	3,427,298	172,954	90,917	82,037	172,954	64,695	87,917	20,342	172,954	56,319	918	78	105,875	9,764	172,954
4.1.1	Primer Documento Personal de Identificación, emitido	Documento			34,397	17,162	17,235	34,397	30,067	3,764	566	34,397	11,146	149	18	19,551	3,533	34,397
4.1.2	Reposición del Documento Personal de Identificación, emitido.	Documento			29,485	10,341	19,144	29,485	13,943	13,075	2,467	29,485	7,331	116	14	20,595	1,429	29,485
4.1.2	Renovación del Documento Personal de Identificación, emitido.	Documento			105,140	62,292	42,848	105,140	18,485	69,531	17,124	105,140	37,368	649	42	63,529	3,552	105,140
4.1.2	Reposición electrónica del Documento Personal de Identificación, emitido.	Documento			3,932	1,122	2,810	3,932	2,200	1,547	185	3,932	474	4	4	2,200	1,250	3,932
Objetivos		OPTIMIZACIÓN DE LA EMISIÓN DEL DOCUMENTO PERSONAL DE IDENTIFICACIÓN -DPI-																
Resultados alcanzados		1	En el mes de mayo se ejecutó el 5.05% con relación a la meta de 3,427,298 Documentos Personales de Identificación emitidos para el período 2021, lo que representa un acumulado del 35.21%.															
		2																
Obstáculos encontrados		1																
		2																
Observaciones																		

  
 Ing. Víctor Manuel González Pérez  
 Director de Procesos  
 Dirección de Procesos  
 Sede Central de RENAP, Guatemala, Guatemala

DIRECCIÓN DE PROCESOS  
 SEGUIMIENTO TEMÁTICO INSTITUCIONAL 2021  
 PRIMER DOCUMENTO PERSONAL DE IDENTIFICACION EMITIDO  
 MES REPORTADO: MAYO

Población beneficiada

P	D	M	Departamento / municipio	Sexo			Juventud			Pueblo			Total			
				Mujeres	Hombres	Total	18 a 30 años	31 a 60 años	Tercera Edad 61 años en adelante	Total	Maya	Xinca		Garífuna	Mestizos /Ladinos	No indican
1	1	1	<b>Total general</b>	<b>17,162</b>	<b>17,235</b>	<b>34,397</b>	<b>30,067</b>	<b>3,764</b>	<b>566</b>	<b>34,397</b>	<b>11,146</b>	<b>149</b>	<b>18</b>	<b>19,551</b>	<b>3,533</b>	<b>34,397</b>
1	1	1	<b>ESPAÑA</b>	<b>3</b>	<b>2</b>	<b>5</b>	<b>3</b>	<b>2</b>		<b>5</b>	<b>1</b>			<b>4</b>	<b>5</b>	<b>5</b>
	1		MADRID	3	2	5	3	2		5	1			4	5	5
	1		AJALVIR	3	2	5	3	2		5	1			4	5	5
2	1	1	<b>ESTADOS UNIDOS DE AMÉRICA</b>	<b>1347</b>	<b>2532</b>	<b>3879</b>	<b>1211</b>	<b>2523</b>	<b>145</b>	<b>3879</b>	<b>932</b>		<b>2</b>	<b>1666</b>	<b>1279</b>	<b>3879</b>
	1		ARIZONA	36	54	90	31	54	5	90	23			40	27	90
	1		PHOENIX	36	54	90	31	54	5	90	23			40	27	90
	2		CALIFORNIA	411	595	1006	218	728	60	1006	209		2	471	324	1006
	1		LOS ANGELES	308	426	734	157	529	48	734	157		2	251	324	734
	2		SAN BERNARDINO	103	169	272	61	199	12	272	52			2	84	272
	3		COLORADO	34	64	98	23	70	5	98	12			2	84	98
	1		DENVER	34	64	98	23	70	5	98	12			2	84	98
	4		FLORIDA	105	242	347	116	218	13	347	145			59	143	347
	1		MIAMI	105	242	347	116	218	13	347	145			59	143	347
	5		GEORGIA	125	264	389	165	214	10	389	249			119	21	389
	1		ATLANTA	125	264	389	165	214	10	389	249			119	21	389
	6		ILLINOIS	136	266	402	133	255	14	402	11				391	402
	1		CHICAGO	136	266	402	133	255	14	402	11				391	402
	7		MARYLAND	319	648	967	361	588	18	967	225			643	99	967
	1		SILVER SPRING	319	648	967	361	588	18	967	225			643	99	967
	8		NUEVA YORK	169	367	536	149	368	19	536	58			332	146	536
	1		NUEVA YORK	169	367	536	149	368	19	536	58			332	146	536
	9		TEXAS	12	32	44	15	28	1	44					44	44
	1		HOUSTON	12	32	44	15	28	1	44					44	44
3	1	1	<b>GUATEMALA</b>	<b>15,812</b>	<b>14,701</b>	<b>30,513</b>	<b>28,853</b>	<b>1,239</b>	<b>421</b>	<b>30,513</b>	<b>10,213</b>	<b>149</b>	<b>16</b>	<b>17,885</b>	<b>2,250</b>	<b>30,513</b>
	1		ALTA VERAPAZ	1,127	1,033	2,160	2,127	19	14	2,160	1,955		1	200	4	2,160
	1		CHAHAL	26	25	51	51			51	46			5		51
	2		CHISEC	131	108	239	234	2	3	239	218			19	2	239
	3		COBAN	160	149	309	300	7	2	309	246		1	61	1	309
	4		FRAY BARTOLOME DE LAS CASAS	73	88	161	159	1	1	161	149			12		161
	5		LANQUIN	27	30	57	57			57	56			1		57
	6		PANZOS	68	86	154	152	2		154	152			1	1	154
	7		RAXRUHA	48	46	94	92	1	1	94	74			20		94
	8		SAN CRISTOBAL VERAPAZ	83	61	144	142	1	1	144	120			24		144
	9		SAN JUAN CHAMELCO	75	74	149	147	1	1	149	140			9		149
	10		SAN MIGUEL TUCURU	36	40	76	76			76	74			2		76
	11		SAN PEDRO CARCHA	138	98	236	231	3	2	236	227			9		236
	12		SANTA CATALINA LA TINTA	64	51	115	115			115	112			3		115
	13		SANTA CRUZ VERAPAZ	35	42	77	76		1	77	64			13		77
	14		SANTA MARIA CAHABON	47	54	101	100	1		101	98			3		101
	15		SENAHU	41	24	65	64		1	65	62			3		65
	16		TACTIC	55	39	94	93		1	94	79			15		94
	17		TAMAHU	20	18	38	38			38	38					38
	2		BAJA VERAPAZ	274	248	522	507	12	3	522	254			230	38	522
	1		CUBULCO	42	33	75	73	2		75	63			12		75
	2		GRANADOS	12	17	29	24	5		29	4			24	1	29
	3		PURULHA	52	48	100	99		1	100	93			6	1	100
	4		RABINAL	45	37	82	80	1	1	82	68			14		82
	5		SALAMA	72	70	142	139	2	1	142	26			116		142
	6		SAN JERONIMO	19	14	33	32	1		33				33		33
	7		SAN MIGUEL CHICAJ	18	19	37	36	1		37				1	36	37
	8		SANTA CRUZ EL CHOL	14	10	24	24			24				24		24
	3		CHIMALTENANGO	667	595	1,262	1,233	20	9	1,262	713			185	364	1,262
	1		ACATENANGO	17	15	32	28	3	1	32	3			7	22	32
	2		CHIMALTENANGO	129	108	237	228	8	1	237	47			12	178	237
	3		EL TEJAR	24	23	47	45	2		47	1			10	36	47
	4		PARRAMOS	25	13	38	36	1	1	38	15			23		38
	5		PATZICIA	28	34	62	61	1		62	58			4		62
	6		PATZUN	55	46	101	101			101	92			9		101
	7		POCHUTA	13	7	20	20			20	2			18		20
	8		SAN ANDRES ITZAPA	26	32	58	57	1		58	39			19		58
	9		SAN JOSE POAQUIL	34	37	71	70	1		71	65			6		71
	10		SAN JUAN COMALAPA	44	54	98	98			98	94			4		98
	11		SAN MARTIN JILOTEPEQUE	64	57	121	115	5	1	121				5	116	121
	12		SAN PEDRO YEPOCAPA	35	29	64	64			64	41			18	5	64
	13		SANTA APOLONIA	28	29	57	57			57	52			5		57
	14		SANTA CRUZ BALANYA	18	13	31	31			31	31					31
	15		TECPAN GUATEMALA	93	74	167	165		2	167	151			10	6	167
	16		ZARAGOZA	34	24	58	57		1	58	22			35	1	58
	4		CHIQUIMULA	491	439	930	880	35	15	930	12		2	914	2	930
	1		CAMOTAN	77	63	140	138	1	1	140	5			135		140
	2		CHIQUIMULA	121	106	227	218	6	3	227			2	225		227
	3		CONCEPCION LAS MINAS	12	15	27	20	4	3	27				27		27
	4		ESQUIPULAS	79	83	162	140	16	6	162				160	2	162
	5		IPALA	30	19	49	46	3		49				49		49
	6		JOCOTAN	74	64	138	136	1	1	138	7			131		138
	7		OLOPA	33	26	59	58	1		59				59		59
	8		QUEZALTEPEQUE	32	31	63	61	1	1	63				63		63
	9		SAN JACINTO	12	13	25	23	2		25				25		25
	10		SAN JOSE LA ARADA	5	6	11	11			11				11		11
	11		SAN JUAN ERMITA	16	13	29	29			29				29		29
	5		EL PROGRESO	185	173	358	337	13	8	358	3	9		346		358
	1		EL JICARO	13	17	30	30			30	2			28		30
	2		GUASTATOYA	40	33	73	70	3		73				73		73
	3		MORAZAN	6	14	20	14	4	2	20				20		20
	4		SAN AGUSTIN ACASAGUASTLAN	41	39	80	76	2	2	80				80		80
	5		SAN ANTONIO LA PAZ	18	19	37	35	1	1	37				37		37
	6		SAN CRISTOBAL ACASAGUASTLAN	7	3	10	10			10				10		10

**DIRECCIÓN DE PROCESOS  
SEGUIMIENTO TEMÁTICO INSTITUCIONAL 2021  
PRIMER DOCUMENTO PERSONAL DE IDENTIFICACION EMITIDO  
MES REPORTADO: MAYO**

P	D	M	Departamento / municipio	Sexo				Población beneficiada								
				Mujeres	Hombres	Total	Juvenud	Adultos	Tercera	Total	Maya	Xinca	Garifuna	Mestizos /ladinos	No Indican	Total
							18 a 30 años	31 a 60 años	61 años en adelante							
		7	SANARATE	43	31	74	69	3	2	74	1			73		74
		8	SANSARE	17	17	34	33		1	34		9		25		34
	6		ESCUINTLA	794	764	1,558	1,468	67	23	1,558	11			1,154	393	1,558
		1	ESCUINTLA	187	199	386	362	15	9	386					386	
		2	GUANAGAZAPA	14	11	25	25			25				25		25
		3	IZTAPA	23	22	45	43	2		45	1			43	1	45
		4	LA DEMOCRACIA	24	22	46	44	1	1	46				46		46
		5	LA GOMERA	36	35	71	66	5		71	1			64	6	71
		6	MASAGUA	54	38	92	89	2	1	92				92		92
		7	NUEVA CONCEPCION	77	73	150	137	11	2	150				150		150
		8	PALIN	59	49	108	103	5		108	6			102		108
		9	PUERTO SAN JOSE	55	70	125	116	5	4	125	1			124		125
		10	SAN VICENTE PACAYA	31	32	63	54	7	2	63	1			62		63
		11	SANTA LUCIA COTZUMALGUAPA	101	79	180	178	2		180				180		180
		12	SIPACATE	15	19	34	33	1		34				34		34
		13	SIQUINALA	52	50	102	97	5		102				102		102
		14	TIQUISATE	66	65	131	121	6	4	131	1			130		131
	7		GUATEMALA	3,244	3,313	6,557	6,026	394	137	6,557	527		5	5,261	764	6,557
		1	AMATITLAN	135	118	253	243	6	4	253				40	213	253
		2	CHINAUTLA	130	114	244	222	15	7	244	2			235	7	244
		3	CHUARRAYCHO	20	32	52	50	1	1	52	39			13		52
		4	FRAJANES	69	61	130	124	5	1	130				32	98	130
		5	GUATEMALA	1,715	1,759	3,474	3,066	307	101	3,474	115		2	3,163	194	3,474
		6	MIXCO	126	110	236	231	4	1	236	3		1	232		236
		7	PALENCIA	51	36	87	78	8	1	87				87		87
		8	SAN JOSE DEL GOLFO	11	9	20	18	2		20				20		20
		9	SAN JOSE PINULA	97	117	214	207	6	1	214	2			206	6	214
		10	SAN JUAN SACATEPEQUEZ	143	130	271	269	2		271	247			24		271
		11	SAN MIGUEL PETAPA	59	115	214	203	8	3	214	4		2	207	1	214
		12	SAN PEDRO AYAMPUC	37	26	63	61	2		63	7			56		63
		13	SAN PEDRO SACATEPEQUEZ	70	68	138	134	1	3	138	85			53		138
		14	SAN RAYMUNDO	68	88	156	155	1		156					156	156
		15	SANTA CATARINA PINULA	68	73	141	130	10	1	141				139	2	141
		16	VILLA CANALES	166	152	318	309	6	3	318				318		318
		17	VILLA NUEVA	241	305	546	526	10	10	546	23			523		546
	8		HUEHUETENANGO	1,376	1,044	2,420	2,253	130	37	2,420	1,523			891	6	2,420
		1	AGUACATAN	83	43	126	116	7	3	126	117			9		126
		2	CHIANTLA	104	70	174	164	6	4	174	4			170		174
		3	COLOTENANGO	3	5	8	8			8	8					8
		4	CONCEPCION HUISTA	25	16	41	41			41	37			4		41
		5	CUILCO	66	45	111	94	12	5	111	4			107		111
		6	HUEHUETENANGO	121	98	219	208	9	2	219	23			194	2	219
		7	JACALTENANGO	32	29	61	53	6	2	61	59			1	1	61
		8	LA DEMOCRACIA	57	43	100	92	6	2	100	43			57		100
		9	LA LIBERTAD	30	43	73	64	6	3	73	7			66		73
		10	MALACATANCITO	31	34	65	63	2		65	5			60		65
		11	NENTON	60	45	105	102	2	1	105	78			27		105
		12	PETATAN	3	2	5	5			5	5					5
		13	SAN ANTONIO HUISTA	12	14	26	22	3	1	26	7			19		26
		14	SAN GASPARD IXCHIL	12	17	29	29			29	28			1		29
		15	SAN ILDEFONSO DIXAHUACAN	50	35	85	83	1	1	85	80			4	1	85
		16	SAN JUAN ATITAN	28	25	53	50	1	2	53	53					53
		17	SAN JUAN IXCOY	33	18	51	47	3	1	51	39			12		51
		18	SAN MATO DXTATAN	59	50	109	100	9		109	107			2		109
		19	SAN MIGUEL ACATAN	34	23	57	49	8		57	57					57
		20	SAN PEDRO NECTA	47	27	74	70	3	1	74	66			8		74
		21	SAN PEDRO SOLOMA	49	29	78	72	6		78	77			1		78
		22	SAN RAFAEL LA INDEPENDENCIA	10	10	20	17	3		20	19			1		20
		23	SAN RAFAEL PETZAL	13	10	23	21	2		23	21			2		23
		24	SAN SEBASTIAN COATAN	20	15	35	30	4	1	35	35					35
		25	SAN SEBASTIAN HUEHUETENANGO	39	31	70	68	1	1	70	62			8		70
		26	SANTA ANA HUISTA	20	15	35	32	3		35	6			29		35
		27	SANTA BARBARA	47	50	97	90	6	1	97	93			3	1	97
		28	SANTA CRUZ BARILLAS	136	112	248	234	12	2	248	214			33	1	248
		29	SANTA EULALIA	59	43	102	97	3	2	102	101			1		102
		30	SANTIAGO CHIMALTENANGO	25	11	36	36			36	36					36
		31	TECITAN	16	13	29	27	2		29				29		29
		32	TODOS SANTOS CUCHUMATAN	23	11	34	31	3		34	31			3		34
		33	UNION CANTINIL	29	12	41	38	3		41	1			40		41
	9		IZABAL	476	475	951	900	35	16	951	263		5	681		951
		1	EL ESTOR	91	98	189	185	1	3	189	181			8		189
		2	LIVINGSTON	91	91	182	168	10	4	182	78		4	100		182
		3	LOS AMATES	55	63	118	111	6	3	118				118		118
		4	MORALES	132	121	253	242	8	3	253	3			250		253
		5	PUERTO BARRIOS	107	102	209	194	10	5	209	1			207		209
	10		JALAPA	395	368	763	739	17	7	763	3	44	1	715		763
		1	JALAPA	148	135	283	278	3	2	283	3		1	279		283
		2	MATAQUESCUINTLA	44	52	96	93	2	1	96		6		90		96
		3	MONIAS	60	58	118	106	8	4	118				118		118
		4	SAN CARLOS ALZAYATE	26	28	54	54			54		27		27		54
		5	SAN LUIS JILOTEPEQUE	21	10	31	29	2		31				31		31

**DIRECCIÓN DE PROCESOS**  
**SEGUIMIENTO TEMÁTICO INSTITUCIONAL 2021**  
**PRIMER DOCUMENTO PERSONAL DE IDENTIFICACION EMITIDO**  
**MES REPORTADO: MAYO**

P	D	M	Departamento / municipio	Sexo				Población beneficiada									
				Mujeres	Hombres	Total	Juventud			Total	Pueblo						
							18 a 30 años	31 a 60 años	Tercera Edad 61 años en adelante		Maya	Xinca	Garfuna	Mestizos /Ladinos	No Indican	Total	
		6	SAN MANUEL CHAPARRON	11	13	24	23	1		24			11		13		24
		7	SAN PEDRO PINULA	85	72	157	156	1		157					157		157
	11		JUTIAPA	455	464	919	859	47	13	919	4	54		794	67	919	
		1	AGUA BLANCA	12	18	30	22	8		30				29	1	30	
		2	ASUNCION MITA	39	37	76	62	10	4	76				75	1	76	
		3	ATESCATEMPA	15	15	30	28	1	1	30				30		30	
		4	COMAPA	24	13	37	37			37				37		37	
		5	CONGUACO	19	21	40	37	1	2	40				40		40	
		6	EL ADELANTO	3	3	6	6			6				6		6	
		7	EL PROGRESO	44	54	98	90	6	2	98				47	51	98	
		8	JALPATAGUA	29	26	55	53	2		55				55		55	
		9	JEREZ	4	8	12	12			12				12		12	
		10	JUTIAPA	119	133	252	245	6	1	252	4	40		208		252	
		11	MOYUTA	41	47	88	85	2	1	88				88		88	
		12	PASACO	16	13	29	26	3		29				29		29	
		13	QUESADA	22	26	48	45	3		48		12		36		48	
		14	SAN JOSE ACATEMPA	14	11	25	22	3		25				12	13	25	
		15	SANTA CATARINA MITA	24	16	40	37	2	1	40		2		38		40	
		16	YUPILTEPEQUE	14	14	28	27		1	28				27	1	28	
		17	ZAPOTITLAN	16	9	25	25			25				25		25	
	12		PETEN	577	566	1,143	1,094	39	10	1,143	268			875		1,143	
		1	DOLORES	23	24	47	47			47				45		47	
		2	EL CHAL	14	19	33	31	1	1	33				30		33	
		3	FLORES	40	54	94	90	4		94				92		94	
		4	LA LIBERTAD	119	108	227	211	11	5	227	44			183		227	
		5	LAS CRUCES	26	31	57	51	6		57		12		45		57	
		6	MELCHOR DE MENCOS	38	35	73	69	4		73				73		73	
		7	POPTUN	50	41	91	88	2	1	91		24		67		91	
		8	SAN ANDRES	23	20	43	40	3		43		2		41		43	
		9	SAN BENITO	50	52	102	100	2		102		2		100		102	
		10	SAN FRANCISCO	16	12	28	28			28		2		26		28	
		11	SAN JOSE	3	4	7	7			7				7		7	
		12	SAN LUIS	80	69	149	142	4	3	149		87		62		149	
		13	SANTA ANA	11	16	27	26	1		27		3		24		27	
		14	SAYAXCHE	84	81	165	164	1		165		85		80		165	
	13		QUETZALTENANGO	793	737	1,530	1,435	66	29	1,530	564			754	212	1,530	
		1	ALMOLONGA	21	13	34	33	1		34		7		24	3	34	
		2	CABRICAN	26	20	46	42	3	1	46		35		11		46	
		3	CAJOLA	10	12	22	18	3	1	22		18		4		22	
		4	CANTEL	47	45	92	90	2		92		86		5	1	92	
		5	COATEPEQUE	43	67	110	102	6	2	110				86		110	
		6	COLOMBA	44	42	86	85	1		86				86		86	
		7	CONCEPCION CHIQUIRICHAPA	15	14	29	25	2	2	29		28		1		29	
		8	EL PALMAR	24	19	43	43			43		9		32	2	43	
		9	FLORES COSTA CUCA	30	31	61	56	2	3	61		1		60		61	
		10	GENOVA	47	42	89	86	2	1	89		1		88		89	
		11	HUITAN	14	12	26	26			26		24		2		26	
		12	LA ESPERANZA	47	50	97	94	2	1	97		35		61	1	97	
		13	QUINTEPEQUE	44	47	91	86	5		91		3			88	91	
		14	OSTUNCALCO	42	22	64	60	2	2	64				12		64	
		15	PALESTINA DE LOS ALTOS	22	20	42	41	1		42		31		11		42	
		16	QUETZALTENANGO	141	125	266	256	2	8	266		77		132	57	266	
		17	SALCAJA	37	39	76	70	4	2	76		3		13	60	76	
		18	SAN CARLOS SIA	27	28	55	41	10	4	55		26		29		55	
		19	SAN FRANCISCO LA UNION	16	16	32	30	2		32		29		3		32	
		20	SAN MARTIN SACATEPEQUEZ	25	20	45	38	7		45		45				45	
		21	SAN MATEO	25	14	39	36	3		39		1		38		39	
		22	SAN MIGUEL SIGUILA	16	10	26	25	1		26		20		6		26	
		23	SIBILIA	13	9	22	19	2	1	22		8		14		22	
		24	ZUNIL	17	20	37	33	3	1	37		25		12		37	
	14		QUICHE	1,120	909	2,029	1,968	48	13	2,029	1,762		1	266		2,029	
		1	CANILLA	15	19	34	33	1		34		9		25		34	
		2	CHAJUL	50	40	90	88	2		90		82		8		90	
		3	CHICAMAN	41	20	61	57	3	1	61		37		24		61	
		4	CHICHE	60	47	107	107			107		103		4		107	
		5	CHICHICASTENANGO	162	106	268	267	1		268		266		2		268	
		6	CHINIQUE	14	19	33	31	2		33		29		3		33	
		7	CUNEN	45	52	97	95	1	1	97			1	89		97	
		8	IXCAN	105	92	197	188	6	3	197		138		59		197	
		9	JOYABAJ	92	69	161	147	12	2	161		149		12		161	
		10	NEBAJ	93	47	140	139	1		140		134		6		140	
		11	PACHALUM	28	26	54	51	3		54		30		24		54	
		12	PATZITE	27	24	51	48	2	1	51		50		1		51	
		13	SACAPULAS	69	58	127	127			127		110		17		127	
		14	SAN ANDRES SAJCABAJA	26	23	49	46	2	1	49		45		4		49	
		15	SAN ANTONIO ILOTENANGO	41	24	65	63	2		65		61		4		65	
		16	SAN BARTOLOME JOCOTENANGO	15	19	34	33		1	34				2		34	
		17	SAN JUAN COTZAL	28	20	48	48			48		44		4		48	
		18	SAN PEDRO JOCOPILAS	38	40	78	78			78		74		4		78	
		19	SANTA CRUZ DEL QUICHE	68	84	152	146	5	1	152		124		28		152	



**DIRECCIÓN DE PROCESOS**  
**SEGUIMIENTO TEMÁTICO INSTITUCIONAL 2021**  
**PRIMER DOCUMENTO PERSONAL DE IDENTIFICACION EMITIDO**  
**MES REPORTADO: MAYO**

P	D	M	Departamento / municipio	Sexo					Población beneficiada									
				Mujeres	Hombres	Total	Juventud	Adultos	Tercera	Total	Maya	Xinca	Garífuna	Mestizos/Ladinos	No Indican	Total		
							18 a 30 años	31 a 60 años	61 años en adelante									
		20	USPANTAN	59	45	104	102	2				104	81			23		104
		21	ZACUALPA	44	35	79	74	3	2	2		79	75			4		79
		15	RETALHULEU	342	309	651	621	22	8		651	10			640	1		651
		1	CHAMPERICO	34	24	58	53	4	1		58	3			55			58
		2	EL ASINTAL	30	33	63	61	1	1		63	4			59			63
		3	NUÉVO SAN CARLOS	26	37	63	61	2			63				63			63
		4	RETALHULEU	110	97	207	196	7	4		207				207			207
		5	SAN ANDRÉS VILLA SECA	43	46	89	85	2	2		89	2			86	1		89
		6	SAN FELIPE RETALHULEU	14	12	26	25	1			26				26			26
		7	SAN MARTÍN ZAPOTITLÁN	35	21	56	53	3			56	1			55			56
		8	SAN SEBASTIÁN	36	28	64	62	2			64				64			64
		9	SANTA CRUZ MULUA	14	11	25	25				25				25			25
		16	SACATEPEQUEZ	405	375	780	730	34	16		780	187			475	118		780
		1	.ANTIGUA GUATEMALA	99	59	158	135	16	7		158				141	17		158
		2	CIUDAD VIEJA	36	31	67	66	1			67	2			64	1		67
		3	JOCOTENANGO	18	18	36	36				36	2			33	1		36
		4	MAGDALENA MILPAS ALTAS	15	11	26	26				26	1			22	3		26
		5	PASTORES	12	16	28	28				28	3			25			28
		6	SAN ANTONIO AGUAS CALIENTES	7	9	16	16				16	13			2	1		16
		7	SAN BARTOLOME MILPAS ALTAS	7	20	27	27				27	2			25			27
		8	SAN JUAN MOTENANGO	29	27	56	53	3			56				56			56
		9	SAN LUCAS SACATEPEQUEZ	48	47	95	84	8	3		95	5			89	1		95
		10	SAN MIGUEL DUEÑAS	15	10	25	24		1		25				2	23		25
		11	SANTA CATARINA BARAHONA	7	6	13	12		1		13	5			8			13
		12	SANTA LUCIA MILPAS ALTAS	21	24	45	40	4	1		45	1			44			45
		13	SANTA MARIA DE JESUS	20	20	40	40				40	36			4			40
		14	SANTIAGO SACATEPEQUEZ	31	33	64	63	1			64	54			10			64
		15	SANTO DOMINGO XENACÓJ	11	9	20	20				20	18			2			20
		16	SUMPANGO	29	35	64	60	1	3		64	45			4	15		64
		17	SAN MARCOS	1,082	1,024	2,106	1,959	118	29		2,106	409			1,671	26		2,106
		1	AYUTLA	51	43	94	87	6	1		94	1			93			94
		2	CATARINA	53	42	95	86	6	3		95				95			95
		3	COMITANCILLO	44	46	90	83	6	1		90	89			1			90
		4	CONCEPCION TUTUAPA	63	41	104	97	6	1		104	99			5			104
		5	EL QUETZAL	25	22	47	44	3			47				47			47
		6	EL TUMBADOR	27	35	62	60	2			62				61	1		62
		7	ESQUIPULAS PALO GORDO	16	12	28	28				28				28			28
		8	IXCHIGUAN	14	16	30	27	3			30	30						30
		9	LA BLANCA	40	29	69	65	3	1		69				69			69
		10	LA REFORMA	18	27	45	41	3	1		45				45			45
		11	MALACATAN	141	137	278	255	18	5		278	1			277			278
		12	NUÉVO PROGRESO	24	26	50	47	3			50				50			50
		13	OCOS	14	22	36	33	1	2		36				36			36
		14	PAJAPITA	54	52	106	102	4			106				106			106
		15	RIO BLANCO	4	4	8	6	2			8	1			7			8
		16	SAN ANTONIO SACATEPEQUEZ	15	22	37	37				37	1			11	25		37
		17	SAN CRISTOBAL CUCHO	11	10	21	21				21				21			21
		18	SAN JOSE EL RODEO	21	27	48	45	3			48				48			48
		19	SAN JOSE OJETENAM	24	11	35	32	3			35				35			35
		20	SAN LORENZO	14	8	22	22				22	13			9			22
		21	SAN MARCOS	66	76	142	131	6	5		142	5			137			142
		22	SAN MIGUEL IXTAAHUACAN	50	47	97	92	4	1		97	94			3			97
		23	SAN PABLO	48	53	101	93	6	2		101	2			99			101
		24	SAN PEDRO SACATEPEQUEZ	37	24	61	56	4	1		61				61			61
		25	SAN RAFAEL PIE DE LA CUESTA	23	27	50	45	2	3		50				50			50
		26	SIBINAL	21	22	43	40	3			43	4			39			43
		27	SIPACAPA	22	13	35	35				35	23			12			35
		28	TACANA	81	72	153	141	11	1		153				153			153
		29	TAJUMULCO	23	24	47	39	8			47	45			2			47
		30	TEJUTLA	38	34	72	69	2	1		72	1			71			72
		18	SANTA ROSA	355	369	718	674	36	8		718	2	42		640	34		718
		1	BARBERENA	74	78	152	146	4	2		152				152			152
		2	CASILLAS	18	25	43	42	1			43		23		20			43
		3	CHIQUIMULILLA	49	44	93	80	11	2		93				93			93
		4	CUILAPA	40	44	84	83	1			84				84			84
		5	GUAZACAPAN	15	13	28	25	1	2		28		1		27			28
		6	NUÉVA SANTA ROSA	42	30	72	66	5	1		72		16		56			72
		7	ORATORIO	13	16	29	27	2			29		1		28			29
		8	PUEBLO NUEVO VIÑAS	18	13	31	30	1			31				31			31
		9	SAN JUAN TECUACO	15	6	21	21				21		1		20			21
		10	SAN RAFAEL LAS FLORES	2	1	3	3				3				3			3
		11	SANTA CRUZ NARANJO	7	15	22	21	1			22				22			22
		12	SANTA MARIA IXHUATAN	23	20	43	42	1			43	2			40	1		43

**DIRECCIÓN DE PROCESOS**  
**SEGUIMIENTO TEMÁTICO INSTITUCIONAL 2021**  
**PRIMER DOCUMENTO PERSONAL DE IDENTIFICACION EMITIDO**  
**MES REPORTADO: MAYO**


P	D	M	Departamento / municipio	Sexo					Población beneficiada											
				Mujeres	Hombres	Total	Juventud	Adultos	Tercera Edad	Total	Maya	Xinca	Garífuna	Mestizos /Ladinos	No indican	Total				
							18 a 30 años	31 a 60 años	61 años en adelante											
		13	SANTA ROSA DE LIMA	16	26	42	36	6				42					9	33	42	
		14	TAXISCO	23	32	55	52	2	1			55								55
		19	<b>SOLOLA</b>	<b>456</b>	<b>369</b>	<b>825</b>	<b>805</b>	<b>16</b>	<b>4</b>			<b>825</b>	<b>753</b>				<b>70</b>	<b>2</b>	<b>825</b>	
		1	CONCEPCION	11	7	18	18					18	15						18	
		2	NAHUALA	40	33	73	69	3	1			73	72						73	
		3	PANAJACHEL	23	13	36	33	2	1			36	28						36	
		4	SAN ANDRES SEMETABAJ	26	12	38	37	1				38	35						38	
		5	SAN ANTONIO PALOPO	14	16	30	29	1				30	29						30	
		6	SAN JOSE CHACAYA	14	13	27	26	1				27	26						27	
		7	SAN JUAN LA LAGUNA	7	12	19	19					19	18						19	
		8	SAN LUCAS TOLIMAN	30	24	54	54					54	49						54	
		9	SAN MARCOS LA LAGUNA	1	3	4	4					4	3						4	
		10	SAN PABLO LA LAGUNA	8	7	15	15					15	15						15	
		11	SAN PEDRO LA LAGUNA	8	15	23	21	1	1			23	22						23	
		12	SANTA CATARINA IXTAHUACAN	32	26	58	58					58	57						58	
		13	SANTA CATARINA PALOPO	7	6	13	13					13	12						13	
		14	SANTA CLARA LA LAGUNA	19	11	30	29	1				30	29						30	
		15	SANTA CRUZ LA LAGUNA	6	1	7	7					7	7						7	
		16	SANTA LUCIA UTATLAN	14	21	35	34	1				35	33						35	
		17	SANTA MARIA VISITACION	4	6	10	10					10	9						10	
		18	SANTIAGO ATITLAN	83	75	158	156	1	1			158	157						158	
		19	<b>SOLOLA</b>	<b>109</b>	<b>68</b>	<b>177</b>	<b>173</b>	<b>4</b>				<b>177</b>	<b>137</b>				<b>38</b>	<b>2</b>	<b>177</b>	
		20	<b>SUCHITEPEQUEZ</b>	<b>537</b>	<b>539</b>	<b>1,076</b>	<b>1,036</b>	<b>33</b>	<b>7</b>			<b>1,076</b>	<b>246</b>				<b>647</b>	<b>183</b>	<b>1,076</b>	
		1	CHICACAO	64	56	120	117	3				120							120	
		2	CUYOTENANGO	33	35	68	68					68						50	68	
		3	MAZATENANGO	76	68	144	130	10	4			144						79	144	
		4	PATULUL	36	31	67	65	1	1			67	2						67	
		5	PUEBLO NUEVO	9	13	22	20	2				22	8					2	22	
		6	RIO BRAVO	4	1	5	5					5							5	
		7	SAMAYAC	42	36	78	77	1				78	49						78	
		8	SAN ANTONIO SUCHITEPEQUEZ	51	52	103	99	4				103	76						103	
		9	SAN BERNARDINO	21	22	43	43					43	27						43	
		10	SAN FRANCISCO ZAPOTITLAN	29	33	62	61	1				62	19						62	
		11	SAN GABRIEL	11	13	24	22	2				24	4						24	
		12	SAN JOSE EL IDOLO	8	5	13	13					13	2						13	
		13	SAN JOSE LA MAQUINA	15	13	28	28					28							28	
		14	SAN JUAN BAUTISTA	19	16	35	34	1				35							35	
		15	SAN LORENZO	7	12	19	19					19						7	19	
		16	SAN MIGUEL PANAN	9	16	25	24	1				25	1						25	
		17	SAN PABLO JOCOPILAS	25	20	45	42	3				45						45	45	
		18	SANTA BARBARA	20	25	45	44		1			45	2						45	
		19	SANTO DOMINGO SUCHITEPEQUEZ	23	28	51	49	2				51							51	
		20	SANTO TOMAS LA UNION	28	29	57	54	2	1			57	48						57	
		21	ZUNILITO	7	15	22	22					22	8						22	
		21	<b>TOTONICAPAN</b>	<b>416</b>	<b>356</b>	<b>772</b>	<b>745</b>	<b>18</b>	<b>9</b>			<b>772</b>	<b>743</b>				<b>28</b>	<b>1</b>	<b>772</b>	
		1	MOMOSTENANGO	97	86	183	181		2			183	181						183	
		2	SAN ANDRES XECUL	36	23	59	58	1				59	58						59	
		3	SAN BARTOLO	16	13	29	28	1				29	25						29	
		4	SAN CRISTOBAL TONICAPAN	42	38	80	77	1	2			80	72						80	
		5	SAN FRANCISCO EL ALTO	67	65	132	125	7				132	129						132	
		6	SANTA LUCIA LA REFORMA	27	22	49	49					49	49						49	
		7	SANTA MARIA CHIQUIMULA	50	34	84	82	1	1			84	84						84	
		8	TOTONICAPAN	81	75	156	145	7	4			156	145						156	
		22	<b>ZACAPA</b>	<b>245</b>	<b>238</b>	<b>483</b>	<b>457</b>	<b>20</b>	<b>6</b>			<b>483</b>	<b>1</b>				<b>1</b>	<b>446</b>	<b>35</b>	<b>483</b>
		1	CABAÑAS	10	13	23	23					23							23	
		2	ESTANZUELA	12	15	27	23	4				27							27	
		3	GUALAN	49	44	93	88	4	1			93							93	
		4	HUITE	8	11	19	19					19	1						19	
		5	LA UNION	26	37	63	63					63							63	
		6	RIO HONDO	25	14	39	34	3	2			39							39	
		7	SAN DIEGO	13	8	21	21					21							21	
		8	SAN JORGE	7	9	16	14	1	1			16							16	
		9	TECULUTAN	21	25	46	42	3	1			46							46	
		10	USUMATLAN	6	8	14	14					14							14	
		11	ZACAPA	68	54	122	116	5	1			122							122	

  
**RENAP**  
 Registro Nacional de las Personas  
 Ing. Víctor Manuel González Pérez  
 Director de Procesos  
 Dirección de Procesos  
 Sede Central de RENAP, Guatemala, Guatemala



DIRECCIÓN DE PROCESOS  
 SEGUIMIENTO TEMÁTICO INSTITUCIONAL 2021  
 DOCUMENTOS PERSONALES DE IDENTIFICACION POR REPOSICIÓN EMITIDOS  
 MES REPORTADO: MAYO

P	D	M	Departamento / municipio	Sexo			Población beneficiada			Pueblo						
				Mujeres	Hombres	Total	Juventud 18 a 30 años	Adultos 31 a 60 años	Tercera Edad 61 años en adelante	Total	Maya	Xinca	Garífuna	Mesfijos / Ladinos	No indican	Total
1	1	1	Total general	10,341	19,144	29,485	13,943	13,075	2,467	29,485	7,331	116	14	20,595	1,429	29,485
1	1	1	ESPAÑA	1	2	3	1	2		3				2	1	3
	1	1	MADRID	1	2	3	1	2		3				2	1	3
	1	1	AJALVIR	1	2	3	1	2		3				2	1	3
2	1	1	ESTADOS UNIDOS DE AMÉRICA	251	522	773	432	323	18	773	184			320	269	773
	1	1	ARIZONA	7	29	36	21	15		36	7			17	12	36
	1	1	PHOENIX	7	29	36	21	15		36	7			17	12	36
	2	1	CALIFORNIA	46	95	141	67	67	7	141	34			67	40	141
	1	1	LOS ANGELES	33	65	98	44	49	5	98	23			35	40	98
	2	1	SAN BERNARDINO	12	30	42	23	17	2	42	10			32		42
	3	1	SAN FRANCISCO	1		1		1		1						1
	3	1	COLORADO	6	19	25	14	11		25	4				21	25
	1	1	DENVER	6	19	25	14	11		25	4				21	25
	4	1	FLORIDA	19	31	50	30	19	1	50	15			12	23	50
	1	1	MIAMI	19	31	50	30	19	1	50	15			12	23	50
	5	1	GEORGIA	29	69	98	64	33	1	98	58			35	5	98
	1	1	ATLANTA	29	69	98	64	33	1	98	58			35	5	98
	6	1	ILINOIS	40	80	120	62	54	4	120	2			3	115	120
	1	1	CHICAGO	40	80	120	62	54	4	120	2			3	115	120
	7	1	MARYLAND	63	117	180	110	66	4	180	45			116	19	180
	1	1	SILVER SPRING	63	117	180	110	66	4	180	45			116	19	180
	8	1	NEW YORK	39	75	114	60	53	1	114	19			70	25	114
	1	1	NEW YORK	39	75	114	60	53	1	114	19			70	25	114
	9	1	TEXAS	2	7	9	4	5		9					9	9
	1	1	HOUSTON	2	7	9	4	5		9					9	9
3	1	1	GUATEMALA	10,089	18,620	28,709	13,510	12,750	2,449	28,709	7,147	116	14	20,273	1,159	28,709
	1	1	ALTA VERAPAZ	526	1,064	1,590	898	592	100	1,590	1,273			315	2	1,590
	1	1	CHAHAL	14	24	38	17	18	3	38	35			3		38
	2	1	CHISEC	35	83	118	77	36	5	118	97			21		118
	3	1	COBAN	155	274	429	200	203	26	429	292			136	1	429
	4	1	FRAY BARTOLOME DE LAS CASAS	33	87	120	62	51	7	120	98			22		120
	5	1	LANQUIN	3	17	20	13	5	2	20	20					20
	6	1	PANZOS	21	51	72	43	22	7	72	67			4	1	72
	7	1	RAXRUHA	17	55	72	46	21	5	72	56			16		72
	8	1	SAN CRISTOBAL VERAPAZ	57	80	137	87	44	6	137	114			23		137
	9	1	SAN JUAN CHAMELCO	32	69	101	57	40	4	101	81			20		101
	10	1	SAN MIGUEL TUZURU	13	27	40	19	15	6	40	33			7		40
	11	1	SAN PEDRO CARCHA	62	161	223	134	77	12	223	201			22		223
	12	1	SANTA CATARINA LA TINTA	20	26	46	31	8	7	46	41			5		46
	13	1	SANTA CRUZ VERAPAZ	31	44	75	40	30	5	75	52			23		75
	14	1	SANTA MARIA CAHABON		2	2	1	1		2	1			1		2
	15	1	SENAHU	5	8	13	10	3		13	13					13
	16	1	TACTIC	22	50	72	51	18	3	72	60			12		72
	17	1	TAMAHU	6	6	12	10	2		12	12					12
	2	1	BAJA VERAPAZ	132	210	342	195	125	22	342	152			186	4	342
	1	1	CUBULCO	20	22	42	29	10	3	42	30			12		42
	2	1	GRANADOS	4	9	13	5	5	3	13				13		13
	3	1	PURULHA	16	29	45	32	13		45	38			7		45
	4	1	RABINAL	27	57	84	46	32	6	84	59			25		84
	5	1	SALAMA	47	78	125	65	50	10	125	25			100		125
	6	1	SAN JERONIMO	10	13	23	13	10		23				23		23
	7	1	SAN MIGUEL CHICAJ	4		4	3	1		4					4	4
	8	1	SANTA CRUZ EL CHOL	4	2	6	2	4		6				6		6
	3	1	CHIMALTENANGO	329	617	946	523	366	57	946	412			255	279	946
	1	1	ACATENANGO	14	19	33	22	9	2	33	1			17	15	33
	2	1	CHIMALTENANGO	61	149	210	108	89	13	210	30			23	157	210
	3	1	EL TEJAR	30	66	96	44	45	7	96	9			68	19	96
	4	1	PARRAMOS	6	1	7	6		1	7	2			5		7
	5	1	PATZICIA	15	35	50	32	15	2	50	44			6		50
	6	1	PATZUN	3	7	10	3	7		10	9			1		10
	7	1	POCHUTA	4	15	19	12	6	1	19	2			17		19
	8	1	SAN JOSE POAQUIL	10	23	33	11	18	4	33	32			1		33
	9	1	SAN JUAN COMALAPA	19	32	51	29	20	2	51	50			1		51
	10	1	SAN MARTIN JIOTEPEQUE	44	59	103	49	49	5	103				21	82	103
	11	1	SAN PEDRO YEPQCAPA	19	37	56	33	19	4	56	30			25	1	56
	12	1	SANTA APOLOIA	19	31	50	37	13		50	42			8		50
	13	1	SANTA CRUZ BALANZA	9	18	27	18	7	2	27	26			1		27
	14	1	TECPAN GUATEMALA	52	84	136	83	41	12	136	119			13	4	136
	15	1	ZARAGOZA	24	41	65	36	27	2	65	16			48	1	65
4	1	1	CHIQUMULA	250	453	703	351	305	47	703	7			694	2	703
	1	1	CAMOTAN	25	43	68	38	27	3	68	2			66		68
	2	1	CHIQUMULA	76	155	231	109	109	13	231				231		231
	3	1	CONCEPCION LAS MINAS	10	10	20	9	7	4	20				20		20
	4	1	ESQUIPULAS	59	98	157	78	67	12	157	2			153	2	157
	5	1	IPALA	13	27	40	24	12	4	40				40		40
	6	1	JOCOTAN	35	42	77	28	47	2	77	1			76		77
	7	1	OLOPA	3	7	10	6	2	2	10				10		10
	8	1	QUEZALTEPEQUE	10	23	33	22	9	2	33				33		33
	9	1	SAN JACINTO	10	17	27	16	9	2	27				27		27
	10	1	SAN JOSE LA ARADA	4	13	17	6	8	3	17				17		17
	11	1	SAN JUAN ERMITA	5	18	23	15	8		23	2			21		23
5	1	1	EL PROGRESO	94	235	329	172	128	29	329	5	2		319	3	329
	1	1	EL JICARO	8	13	21	10	8	3	21	1			20		21
	2	1	GUASTATOYA	12	18	30	18	9	3	30	1			29		30
	3	1	MORAZAN	11	13	24	10	9	5	24				24		24
	4	1	SAN AGUSTIN ACASAGUASTLAN	22	65	87	52	32	3	87				87		87
	5	1	SAN ANTONIO LA PAZ	8	21	29	16	11	2	29	1			28		29
	6	1	SAN CRISTOBAL ACASAGUASTLAN	4	12	16	6	8	2	16				16		16
	7	1	SANARATE	18	63	81	34	37	10	81	2			78	1	81
	8	1	SANSARE	11	30	41	26	14	1	41		2		37	2	41



**DIRECCIÓN DE PROCESOS**  
**SEGUIMIENTO TEMÁTICO INSTITUCIONAL 2021**  
**DOCUMENTOS PERSONALES DE IDENTIFICACION POR REPOSICIÓN EMITIDOS**  
**MES REPORTADO: MAYO**

P	D	M	Departamento / municipio	Sexo			Población beneficiada			Pueblo						
				Mujeres	Hombres	Total	Juvenfud	Adultos	Tercera Edad	Total	Maya	Xinca	Garífuna	Mestizos / Ladinos	No Indican	Total
							18 a 30 años	31 a 60 años	61 años en adelante							
6			ESCUINTLA	522	1,174	1,696	800	765	131	1,696	31			1,580	85	1,696
	1		ESCUINTLA	130	262	392	173	186	33	392	2			317	73	392
	2		GUANAGAZAPA	14	39	53	27	24	2	53	4			49		53
	3		IZTAPA	21	60	81	39	36	6	81				79	2	81
	4		LA DEMOCRACIA	19	70	89	43	41	5	89	2			86	1	89
	5		LA GOMERA	21	49	70	42	21	7	70				67	3	70
	6		MASAGUA	7	3	10	6	3	1	10				9	1	10
	7		NUEVA CONCEPCION	51	96	147	52	85	10	147				145	2	147
	8		PALIN	44	96	140	65	64	11	140	2			138		140
	9		PUERTO SAN JOSE	74	186	260	131	106	23	260	8			249	3	260
	10		SAN VICENTE PACAYA	30	77	107	52	47	8	107	4			103		107
	11		SANTA LUCIA COTZUMALGUAPA	6	5	11	6	5		11				11		11
	12		SIPACATE	11	17	28	20	7	1	28	1			27		28
	13		SIQUINALÁ	28	89	117	61	53	3	117				117		117
	14		TIQUISATE	66	125	191	83	87	21	191	8			183		191
7			GUATEMALA	2,424	4,731	7,155	2,892	3,578	685	7,155	433		2	6,304	416	7,155
	1		AMATITLAN	20	39	59	23	30	6	59				56	3	59
	2		CHINAUTLA	70	100	170	64	84	22	170	2			164	4	170
	3		CHUARRANCHO	16	35	52	25	19	8	52	39			13		52
	4		FRAJANES	98	148	246	93	112	41	246	2			219	25	246
	5		GUATEMALA	1,158	2,267	3,425	1,322	1,766	337	3,425	203		1	3,116	105	3,425
	6		MIXCO	152	322	474	188	229	57	474	10			452	12	474
	7		PALENCIA	22	60	82	26	45	11	82	1			81		82
	8		SAN JOSE PINULA	96	198	294	141	127	26	294	5			262	27	294
	9		SAN JUAN SACATEPEQUEZ	26	66	92	47	37	8	92	75			17		92
	10		SAN MIGUEL PETAPA	124	279	403	174	203	26	403	3			395	5	403
	11		SAN PEDRO AYAMPUC	28	70	98	45	44	9	98	14			84		98
	12		SAN PEDRO SACATEPEQUEZ	23	37	60	28	30	2	60	30			30		60
	13		SAN RAYMUNDO	55	79	134	53	70	11	134					134	134
	14		SANTA CATARINA PINULA	63	147	210	91	106	13	210	2			206	2	210
	15		VILLA CANALES	112	231	343	147	176	20	343	1			338	4	343
	16		VILLA NUEVA	361	652	1,013	425	500	88	1,013	46		1	952	14	1,013
8			HUEHUETENANGO	708	947	1,655	803	718	134	1,655	1,096			556	3	1,655
	1		AGUACATAN	24	32	56	28	24	4	56	50			6		56
	2		CONCEPCION HUISTA	16	22	38	21	14	3	38	32			6		38
	3		CUIICO	23	56	79	38	33	8	79	2			77		79
	4		HUEHUETENANGO	63	145	208	98	90	20	208	42			165	1	208
	5		JACALTENANGO	39	33	72	41	27	4	72	64			7	1	72
	6		LA DEMOCRACIA	57	46	103	40	51	12	103	51			52		103
	7		LA LIBERTAD	21	27	48	19	27	2	48	8			40		48
	8		MALACATANCITO	3	2	5	2	3		5				5		5
	9		NENTON	45	55	100	42	49	9	100	75			25		100
	10		PETATAN	5	4	9	2	6	1	9						9
	11		SAN ANTONIO HUISTA	20	27	47	25	18	4	47	19			28		47
	12		SAN GASPAR IXCHIL	1		1	1			1				1		1
	13		SAN ILDEFONSO IXTAHUACAN	16	44	60	33	26	1	60	56			4		60
	14		SAN JUAN ATITAN	15	26	41	18	22	1	41	41			1		41
	15		SAN JUAN IXCOY	1	1	1	1			1				1		1
	16		SAN MATEO IXTATAN	31	31	62	34	25	3	62	62					62
	17		SAN MIGUEL ACATAN	27	32	59	26	28	5	59	59					59
	18		SAN PEDRO NECTA	19	28	47	24	17	6	47	35			12		47
	19		SAN PEDRO SOLOMA	46	27	73	35	32	6	73	72			1		73
	20		SAN RAFAEL LA INDEPENDENCIA	12	12	24	13	10	1	24	22			2		24
	21		SAN RAFAEL PETZAL	16	19	35	15	17	3	35	24			11		35
	22		SAN SEBASTIAN COATAN	18	13	31	10	13	8	31	31					31
	23		SAN SEBASTIAN HUEHUETENANGO	16	37	53	23	30	3	53	45			8		53
	24		SANTA ANA HUISTA	16	35	51	19	25	7	51	11			40		51
	25		SANTA BARBARA	6	8	14	7	5	2	14	14					14
	26		SANTA CRUZ BARILLAS	78	87	165	97	55	13	165	141			24		165
	27		SANTA EULALIA	39	54	93	55	35	3	93	87			5	1	93
	28		SANTIAGO CHIMALTENANGO	11	8	19	12	7		19	18			1		19
	29		TECTITAN	5	10	15	4	6	5	15	2			13		15
	30		TODOS SANTOS CUCHUMATAN	9	9	18	9	8	1	18	18					18
	31		UNION CANTINIL	11	17	28	12	14	2	28	4			24		28
9			IZABAL	345	708	1,053	451	496	106	1,053	154		10	888	1	1,053
	1		EL ESTOR	37	75	112	57	50	5	112	90			22		112
	2		LIVINGSTON	44	111	155	69	76	10	155	55			93		155
	3		LOS AMATES	31	58	89	38	39	12	89	1			88		89
	4		MORALES	95	232	327	152	123	32	327	4		1	302		327
	5		PUERTO BARRIOS	138	252	390	195	208	47	390	4			383	1	390
10			JALAPA	157	381	538	278	213	47	538	3	26		503	6	538
	1		JALAPA	55	106	161	88	58	15	161	2	4		151	4	161
	2		MATAQUESCINTLA	30	59	89	51	35	3	89		3		86		89
	3		MONJAS	25	76	101	43	49	9	101				99	2	101
	4		SAN CARLOS ALZATATE	11	25	36	16	17	3	36		12		24		36
	5		SAN LUIS JILOTEPEQUE	12	31	43	21	15	7	43				43		43
	6		SAN MANUEL CHAPARRON	7	24	31	18	9	4	31		7		24		31
	7		SAN PEDRO PINULA	17	60	77	41	30	6	77	1			76		77
11			JUTIAPA	356	642	998	450	447	101	998	9	70		891	28	998
	1		AGUA BLANCA	21	25	46	21	17	8	46				45	1	46
	2		ASUNCION MITA	50	79	129	51	62	16	129				128	1	129

DIRECCIÓN DE PROCESOS  
 SEGUIMIENTO TEMÁTICO INSTITUCIONAL 2021  
 DOCUMENTOS PERSONALES DE IDENTIFICACION POR REPOSICIÓN EMITIDOS  
 MES REPORTADO: MAYO

P	D	M	Departamento / municipio	Sexo			Población beneficiada										
				Mujeres	Hombres	Total	Juventud			Tercera Edad	Total	Maya	Xinca	Pueblo			
							18 a 30 años	31 a 60 años	61 años en adelante					Mestizos /Ladinos	No indican	Total	
		3	ATESCATEMPA	16	18	34	10	18	6	34					33	1	34
		4	COMAPA	9	17	26	15	9	2	26					26		26
		5	CONGUACO	18	23	41	17	19	5	41					41		41
		6	EL ADELANTO	3	4	7	4	3		7					7		7
		7	EL PROGRESO	15	15	30	10	17	3	30	1				18	11	30
		8	JALPATAGUA	29	40	69	26	35	8	69	1				68		69
		9	JEREZ	4	9	13	3	8	2	13					13		13
		10	JUTIAPA	86	187	273	132	113	28	273	6	51			215	1	273
		11	MOYUTA	42	64	106	43	55	8	106					105	1	106
		12	PASACO	9	26	35	20	12	3	35					35		35
		13	QUESADA	18	61	79	43	31	5	79		19			60		79
		14	SAN JOSE ACATEMPA	8	13	21	12	9		21	1				10	10	21
		15	SANTA CATARINA MITA	16	34	50	21	22	7	50					50		50
		16	YUPILTEPEQUE	7	19	26	16	10		26					25	1	26
		17	ZAPOTITLAN	5	8	13	6	7		13					12	1	13
12			<b>PETEN</b>	<b>537</b>	<b>962</b>	<b>1,499</b>	<b>704</b>	<b>662</b>	<b>133</b>	<b>1,499</b>	<b>317</b>			<b>1,182</b>		<b>1,499</b>	
		1	DOLORES	17	34	51	23	24	4	51	1				50		51
		2	EL CHAL	19	33	52	23	27	2	52	11				41		52
		3	FLORES	49	134	183	89	82	12	183	14				169		183
		4	LA LIBERTAD	141	198	339	160	143	36	339	58				281		339
		5	LAS CRUCES	29	49	78	31	39	8	78	7				71		78
		6	MELCHOR DE MENCOS	21	35	56	24	24	8	56					56		56
		7	POPTUN	47	71	118	58	44	16	118	23				95		118
		8	SAN ANDRES	10	38	48	22	26		48	1				47		48
		9	SAN BENITO	48	99	147	71	60	16	147					147		147
		10	SAN FRANCISCO	16	21	37	20	16	1	37	4				33		37
		11	SAN JOSE	3	8	11	3	6	2	11					11		11
		12	SAN LUIS	55	108	163	72	74	17	163	108				55		163
		13	SANTA ANA	19	38	57	31	22	4	57	4				53		57
		14	SAYAXCHE	63	96	159	77	75	7	159	86				73		159
13			<b>QUETZALTENANGO</b>	<b>532</b>	<b>880</b>	<b>1,412</b>	<b>691</b>	<b>603</b>	<b>118</b>	<b>1,412</b>	<b>388</b>			<b>926</b>	<b>98</b>	<b>1,412</b>	
		1	ALMOLONGA	6	32	38	16	20	2	38	9				26	3	38
		2	CABRICAN	19	13	32	12	17	3	32	22				10		32
		3	CAJOLA	24	12	36	14	17	5	36	32				4		36
		4	CANTEL	2	3	5	2	1	2	5	4				1		5
		5	COATEPEQUE	54	102	156	82	60	14	156					155	1	156
		6	COLOMBA	23	62	85	40	34	11	85					81	4	85
		7	CONCEPCION CHIQUIRICHAPA	23	29	52	23	25	4	52	45				7		52
		8	EL PALMAR	13	18	31	17	9	5	31	13				17	1	31
		9	FLORES COSTA CUCA	5	10	15	8	5	2	15					15		15
		10	GENOVA	42	68	110	64	39	7	110	7				103		110
		11	HUITAN	7	8	15	5	8	2	15	12				3		15
		12	LA ESPERANZA	43	89	132	51	69	12	132	44				87	1	132
		13	OLINTEPEQUE	38	43	81	39	41	1	81	7				39	35	81
		14	OSTUNCALCO	12	7	19	10	8	1	19	14				5		19
		15	PALESTINA DE LOS ALTOS	7	8	15	7	5	3	15	6				9		15
		16	QUETZALTENANGO	124	208	332	177	131	24	332	89				217	26	332
		17	SALCAJA	22	49	71	30	34	7	71	8				37	26	71
		18	SAN CARLOS SIJA	13	24	37	19	11	7	37	20				17		37
		19	SAN FRANCISCO LA UNION	6	7	13	7	6		13	11				2		13
		20	SAN MARTIN SACATEPEQUEZ	8	10	18	9	9		18	9				9		18
		21	SAN MATEO	25	51	76	36	38	2	76	8				67	1	76
		22	SAN MIGUEL SIGUILA	11	23	34	19	12	3	34	26				8		34
		23	SIBILIA	4	3	7	2	4	1	7	2				5		7
		24	ZUNIL	1	1	2	2			2					2		2
14			<b>QUICHE</b>	<b>568</b>	<b>784</b>	<b>1,352</b>	<b>683</b>	<b>578</b>	<b>91</b>	<b>1,352</b>	<b>1,078</b>			<b>272</b>	<b>2</b>	<b>1,352</b>	
		1	CANILLA	13	24	37	13	19	5	37	15				22		37
		2	CHAIUL	41	26	67	34	27	6	67	56				11		67
		3	CHICAMAN	16	26	42	26	15	1	42	26				16		42
		4	CHICHICASTENANGO	73	107	180	88	80	12	180	175				5		180
		5	CHINIQUE	18	19	37	16	15	6	37	28				9		37
		6	CUNEN	21	41	62	39	20	3	62	58				4		62
		7	IXCAN	77	121	198	94	92	12	198	136				62		198
		8	JOYABAJ	40	51	91	42	41	8	91	70				21		91
		9	NEBAJ	27	31	58	30	23	5	58	56				2		58
		10	PACHALUM	11	19	30	14	13	3	30	13				17		30
		11	PATZITE	12	8	20	14	4	2	20	19				1		20
		12	SACAPULAS	47	48	95	46	43	6	95	73				21	1	95
		13	SAN ANDRES SAICABAHA	19	19	38	19	15	4	38	33				5		38
		14	SAN ANTONIO ILOTENANGO	13	31	44	29	15		44	40				4		44
		15	SAN BARTOLOME JOCOTENANGO	7	17	24	14	10		24	21				3		24
		16	SAN JUAN COTZAL	26	37	63	18	43	2	63	57				6		63
		17	SAN PEDRO JOCOPILAS	13	27	40	20	18	2	40	36				4		40
		18	SANTA CRUZ DEL QUICHE	44	77	121	73	40	8	121	86				35		121
		19	USPANTAN	45	49	94	49	39	6	94	70				23	1	94
		20	ZACUALPA	5	6	11	5	6		11	10				1		11
15			<b>RETALHULEU</b>	<b>291</b>	<b>551</b>	<b>842</b>	<b>405</b>	<b>355</b>	<b>82</b>	<b>842</b>	<b>14</b>			<b>825</b>	<b>3</b>	<b>842</b>	
		1	CHAMPERICO	36	61	97	39	48	10	97	6				90	1	97
		2	EL ASINTAL	16	48	64	39	18	7	64	5				59		64
		3	NUEVO SAN CARLOS	29	54	83	42	34	7	83					83		83




**DIRECCIÓN DE PROCESOS**  
**SEGUIMIENTO TEMÁTICO INSTITUCIONAL 2021**  
**DOCUMENTOS PERSONALES DE IDENTIFICACION POR REPOSICIÓN EMITIDOS**  
**MES REPORTADO: MAYO**

P	D	M	Departamento / municipio	Sexo					Población beneficiada							
				Mujeres	Hombres	Total	Juventud	Adultos	Tercera	Total	Maya	Xinca	Garífuna	Mestizos /Ladinos	No indican	Total
							18 a 30 años	31 a 60 años	61 años en adelante							
4			RETALHULEU	116	195	311	196	142	35	311	1			310		311
5			SAN ANDRES VILLA SECA	39	70	109	55	48	6	109	2			106	1	109
6			SAN FELIPE RETALHULEU	13	12	25	14	5	6	25				24	1	25
7			SAN MARTIN ZAPOTITLAN	25	64	89	41	41	7	89				89		89
8			SAN SEBASTIAN	9	30	39	25	10	4	39				39		39
9			SANTA CRUZ MULUA	8	17	25	14	9	2	25				25		25
16			SACATEPEQUEZ	313	630	943	434	422	87	943	191		1	673	78	943
1			ANTIGUA GUATEMALA	91	156	247	106	112	29	247	1			208	38	247
2			CIUDAD VIEJA	26	48	74	34	32	8	74				66	8	74
3			JOCOTENANGO	16	43	59	23	25	11	59	1			55	3	59
4			MAGDALENA MILPAS ALTAS	14	33	47	24	22	1	47				45	1	47
5			PASTORES	3	9	12	7	5		12				12		12
6			SAN ANTONIO AGUAS CALIENTES	9	14	23	10	10	3	23	13			8	2	23
7			SAN BARTOLOME MILPAS ALTAS	6	8	14	8	5	1	14	1			13		14
8			SAN JUAN ALOTENANGO	1	5	6	1	4	1	6				5	1	6
9			SAN LUCAS SACATEPEQUEZ	38	64	102	47	49	6	102	6		1	94	1	102
10			SAN MIGUEL DUEÑAS	13	32	45	20	21	4	45	2			35	8	45
11			SANTA CATARINA BARAHONA	4	8	12	2	10		12	8			4		12
12			SANTA LUCIA MILPAS ALTAS	34	69	103	39	55	9	103	2			101		103
13			SANTA MARIA DE JESUS	9	23	32	13	17	2	32	24			6	2	32
14			SANTIAGO SACATEPEQUEZ	8	46	54	32	16	6	54	42			12		54
15			SANTO DOMINGO XENACUJ	17	27	44	23	18	3	44	37			3	4	44
16			SUMPANGO	24	45	69	45	21	3	69	54			5	10	69
17			SAN MARCOS	785	1,215	2,000	945	896	159	2,000	418		1	1,554	27	2,000
1			AYUTLA	39	88	127	64	59	4	127	1			126		127
2			CATARINA	39	68	107	50	47	10	107				107		107
3			COMITANCILLO	47	47	94	55	32	7	94	94					94
4			CONCEPCION TUTUAPA	58	57	115	46	61	8	115	107			8		115
5			EL QUETZAL	15	31	46	21	20	5	46				46		46
6			EL TUMBADOR	15	41	56	27	25	4	56				50	6	56
7			ESQUIPULAS PALO GORDO	8	6	14	9	3	2	14				13	1	14
8			IXCHIGUAN	16	18	34	14	19	1	34	25			9		34
9			LA BLANCA	32	75	107	58	42	7	107				107		107
10			LA REFORMA	18	37	55	25	22	8	55				55		55
11			MALACATAN	103	174	277	121	136	20	277	5		1	269	2	277
12			NUEVO PROGRESO	8	30	38	17	15	6	38				38		38
13			OCOS	6	9	15	5	6	4	15				15		15
14			PAJAPITA	2	10	12	7	5		12				12		12
15			RIO BLANCO	2	1	3	1	2		3				3		3
16			SAN ANTONIO SACATEPEQUEZ	19	24	43	20	20	3	43				38	5	43
17			SAN CRISTOBAL CUCHO	6	6	12	7	5		12				12		12
18			SAN JOSE EL RODEO	13	23	36	22	10	4	36	1			35		36
19			SAN JOSE OJETENAM	5	9	14	4	9	1	14				14		14
20			SAN LORENZO	9	18	27	10	17		27	15			12		27
21			SAN MARCOS	82	105	187	86	86	15	187	5			174	8	187
22			SAN MIGUEL IXTAHUACAN	43	54	97	54	40	3	97	90			7		97
23			SAN PABLO	38	50	88	42	35	10	88	4			84		88
24			SAN PEDRO SACATEPEQUEZ	32	44	76	30	39	7	76	2			70	4	76
25			SAN RAFAEL PIE DE LA CUESTA	14	29	43	18	22	3	43				42	1	43
26			SIBINAL	16	19	35	16	16	3	35	4			31		35
27			SIPACAPA	15	19	34	15	17	2	34	22			12		34
28			TACANA	39	62	101	57	37	7	101				101		101
29			TAJUMULCO	20	23	43	10	27	6	43	38			5		43
30			TEIUTLA	26	38	64	34	21	9	64	5			59		64
18			SANTA ROSA	313	609	922	431	402	89	922	10		18	889	5	922
1			BARBERENA	66	121	187	91	82	14	187	1			184	2	187
2			CASILLAS	5	7	12	5	6	1	12			3	9		12
3			CHIGUIMULLA	61	123	184	87	85	12	184	1			183		184
4			CUILAPA	52	78	130	62	53	15	130	3		1	125	1	130
5			GUAZACAPAN	13	38	51	25	18	8	51				51		51
6			NUEVA SANTA ROSA	27	41	68	29	32	7	68	3		14	51		68
7			ORATORIO	15	29	44	20	17	7	44				44		44
8			PUEBLO NUEVO VIÑAS	10	25	35	15	15	5	35				35		35
9			SAN JUAN TECUACO	7	16	23	12	10	1	23				23		23
10			SAN RAFAEL LAS FLORES	1		1	1	1		1				1		1
11			SANTA CRUZ NARANJO	7	15	22	12	6	4	22				22		22
12			SANTA MARIA IXHUATAN	6	23	29	11	17	1	29				29		29
13			SANTA ROSA DE LIMA	14	38	52	23	23	6	52				50	2	52
14			TAXISCO	29	55	84	39	37	8	84	2			82		84
19			SOLOLA	188	334	522	279	203	40	522	452			66	4	522
1			CONCEPCION	4	7	11	5	6		11	10			1		11
2			NAHUALA	17	23	40	24	11	5	40	40					40
3			PANAJACHEL	16	34	50	19	27	4	50	28			20	2	50

DIRECCIÓN DE PROCESOS  
 SEGUIMIENTO TEMÁTICO INSTITUCIONAL 2021  
 DOCUMENTOS PERSONALES DE IDENTIFICACION POR REPOSICIÓN EMITIDOS  
 MES REPORTADO: MAYO

P	D	M	Departamento / municipio	Sexo					Población beneficiada				Pueblo				
				Mujeres	Hombres	Total	Juventud	Adultos	Tercera Edad	Total	Maya	Xinca	Garífuna	Mestizos /Ladinos	No indican	Total	
							18 a 30 años	31 a 60 años	61 años en adelante								
	4		SAN ANDRES SEMETABAJ	18	17	35	18	14	3	35	30			5		35	
	5		SAN ANTONIO PALOPO	6	12	18	9	6	3	18	16			1	1	18	
	6		SAN JOSE CHACAYA	3	10	13	7	5	1	13	12			1		13	
	7		SAN JUAN LA LAGUNA	6	10	16	11	5		16	14			2		16	
	8		SAN LUCAS TOLIMAN	13	16	29	21	6	2	29	22			7		29	
	9		SAN MARCOS LA LAGUNA	1	3	4	2	2		4	3			1		4	
	10		SAN PABLO LA LAGUNA	5	3	8	7	1		8	8					8	
	11		SAN PEDRO LA LAGUNA	6	17	23	7	12	4	23	21			1	1	23	
	12		SANTA CATARINA IXTAHUACAN	18	27	45	22	20	3	45	43			2		45	
	13		SANTA CATARINA PALOPO	4	2	6	2	4		6	6					6	
	14		SANTA CLARA LA LAGUNA	9	11	20	11	9		20	19			1		20	
	15		SANTA CRUZ LA LAGUNA	1	3	4	2	2		4	4					4	
	16		SANTA LUCIA UTATLAN	11	24	35	17	13	5	35	33			2		35	
	17		SANTA MARIA VISITACION		2	2	2			2	1			1		2	
	18		SANTIAGO ATITLAN	14	50	64	31	27	6	64	63			1		64	
	19		SOLOLA	36	63	99	62	33	4	99	79			20		99	
20			SUCHITEPEQUEZ	379	828	1,207	659	462	86	1,207	200			907	100	1,207	
	1		CHICACAO	36	59	95	61	29	5	95	4			91		95	
	2		CUYOTENANGO	18	59	77	41	30	6	77				73	4	77	
	3		MAZATENANGO	112	196	308	163	114	31	308	7			249	52	308	
	4		PATULUL	20	38	58	34	23	1	58	5			53		58	
	5		PUEBLO NUEVO	2	18	20	10	7	3	20	12			8		20	
	6		RIO BRAVO	1	4	5	2	2	1	5				5		5	
	7		SAMAYAC	21	55	76	39	32	5	76	37			39		76	
	8		SAN ANTONIO SUCHITEPEQUEZ	19	60	79	49	28	2	79	31			48		79	
	9		SAN BERNARDINO	24	35	59	30	27	2	59	26			33		59	
	10		SAN FRANCISCO ZAPOTITLAN	19	56	75	42	31	2	75	10			65		75	
	11		SAN GABRIEL	17	35	52	20	30	2	52	8			44		52	
	12		SAN JOSE EL IDOLO	9	18	27	14	13		27	3			24		27	
	13		SAN JOSE LA MAQUINA	1	1	2	1	1		2				2		2	
	14		SAN JUAN BAUTISTA	10	43	53	36	14	3	53	2			50	1	53	
	15		SAN LORENZO	5	23	28	18	9	1	28	1			18	9	28	
	16		SAN MIGUEL PANAN	6	15	21	12	7	2	21	1			20		21	
	17		SAN PABLO JOCOPILAS	21	23	44	28	12	4	44	4			42	1	44	
	18		SANTA BARBARA	7	37	44	21	20	3	44	1			42	1	44	
	19		SANTO DOMINGO SUCHITEPEQUEZ	5	8	13	6	6	1	13				13		13	
	20		SANTO TOMAS LA UNION	20	39	59	28	22	9	59	45			14		59	
	21		ZUNILITO	6	6	12	4	5	3	12	3			9		12	
21			TOTONICAPAN	215	325	540	277	214	49	540	504			36		540	
	1		MOMOSTENANGO	58	95	153	94	47	12	153	144			9		153	
	2		SAN ANDRES XECUL	19	32	51	25	22	4	51	48			3		51	
	3		SAN BARTOLO	2	2	4		1	3	4	4					4	
	4		SAN CRISTOBAL TONICAPAN	20	35	55	22	27	6	55	48			7		55	
	5		SAN FRANCISCO EL ALTO	18	40	58	35	22	1	58	54			4		58	
	6		SANTA LUCIA LA REFORMA	10	13	23	16	7		23	22			1		23	
	7		SANTA MARIA CHIQUIMULA	14	23	37	25	11	1	37	37					37	
	8		TOTONICAPAN	74	85	159	60	77	22	159	147			12		159	
22			ZACAPA	125	340	465	189	220	56	465				452	13	465	
	1		CABAÑAS	6	19	25	9	14	2	25				25		25	
	2		ESTANZUELA	9	53	62	23	36	3	62				61	1	62	
	3		GUALAN	30	59	89	38	41	10	89				88	1	89	
	4		HUIITE	5	5	10	4	6		10				10		10	
	5		LA UNION	1	3	4	1	3		4				4		4	
	6		RIO HONDO	16	71	87	36	42	9	87				86	1	87	
	7		SAN DIEGO	3	16	19	10	5	4	19				19		19	
	8		SAN JORGE	7	17	24	11	11	2	24				24		24	
	9		TECULUTAN	2		2	2			2				2		2	
	10		USUMATLAN	5	18	23	8	13	2	23				23		23	
	11		ZACAPA	41	79	120	47	49	24	120				110	10	120	

  
**RENAP**  
 Registro Nacional de las Personas  
 Ing. Víctor Manuel González Pérez  
 Director de Procesos  
 Dirección de Procesos  
 Sede Central de RENAP, Guatemala, Guatemala

DIRECCIÓN DE PROCESOS  
 SEGUIMIENTO TEMÁTICO INSTITUCIONAL 2021  
 DOCUMENTOS PERSONALES DE IDENTIFICACION POR RENOVACIÓN EMITIDOS  
 MES REPORTADO: MAYO

P	D	M	Departamento / municipio	Sexo						Pueblo						
				Mujeres	Hombres	Total	Juventud			Total	Maya	Xinca	Garífuna	Mestizos /Ladinos	No Indican	Total
							18 a 30 años	31 a 60 años	61 años en adelante							
1	1	1	Total general	62,292	42,848	105,140	18,485	69,531	17,124	105,140	37,368	649	42	63,529	3,552	105,140
1	1	1	ESPAÑA	18	6	24	11	13		24	3			15	6	24
			MADRID	18	6	24	11	13		24	3			15	6	24
			AJALVIR	18	6	24	11	13		24	3			15	6	24
2			ESTADOS UNIDOS DE AMÉRICA	452	724	1,176	374	750	52	1,176	324			488	364	1,176
	1		ARIZONA	15	23	38	12	25	1	38	11			16	11	38
	1		PHOENIX	15	23	38	12	25	1	38	11			16	11	38
	2		CALIFORNIA	84	130	214	48	141	25	214	43			99	72	214
	1		LOS ANGELES	63	92	155	34	108	13	155	31			52	72	155
	2		SAN BERNARDINO	21	38	59	14	33	12	59	12			47		59
	3		COLORADO	9	15	24	8	16		24	2			1	21	24
	1		DENVER	9	15	24	8	16		24	2			1	21	24
	4		FLORIDA	56	114	170	59	106	5	170	79			30	61	170
	1		MIAMI	56	114	170	59	106	5	170	79			30	61	170
	5		GEORGIA	59	104	163	51	111	1	163	96			58	9	163
	1		ATLANTA	59	104	163	51	111	1	163	96			58	9	163
	6		ILINOIS	46	73	119	30	87	2	119	5				114	119
	1		CHICAGO	46	73	119	30	87	2	119	5				114	119
	7		MARYLAND	131	157	288	120	161	7	288	65			192	31	288
	1		SILVER SPRING	131	157	288	120	161	7	288	65			192	31	288
	8		NEW YORK	50	100	150	45	95	10	150	23			92	35	150
	1		NEW YORK	50	100	150	45	95	10	150	23			92	35	150
	9		TEXAS	2	8	10	1	8	1	10					10	10
	1		HOUSTON	2	8	10	1	8	1	10					10	10
3			GUATEMALA	61,822	42,118	103,940	18,100	68,768	17,072	103,940	37,041	649	42	63,026	3,182	103,940
	1		ALTA VERAPAZ	3,636	2,820	6,456	1,107	4,548	801	6,456	5,827	1	1	621	6	6,456
	1		CHAHAL	72	50	122	22	92	8	122	113			9		122
	2		CHISEC	332	313	645	107	456	82	645	583			62		645
	3		COBAN	505	405	910	170	617	123	910	707			203		910
	4		FRAY BARTOLOME DE LAS CASAS	391	255	646	81	462	103	646	583			63		646
	5		LANQUIN	75	83	158	25	114	19	158	151			3	4	158
	6		PANZOS	253	161	414	83	305	26	414	400			14		414
	7		RAXRUHA	162	110	272	52	192	28	272	233			39		272
	8		SAN CRISTOBAL VERAPAZ	210	135	345	66	230	49	345	296			48	1	345
	9		SAN JUAN CHAMELCO	184	147	331	51	237	43	331	299			32		331
	10		SAN MIGUEL TUCLURU	147	105	252	54	178	20	252	246			6		252
	11		SAN PEDRO CARCHA	323	258	621	118	414	89	621	591			30		621
	12		SANTA CATALINA LA TINTA	286	166	452	58	338	56	452	439			13		452
	13		SANTA CRUZ VERAPAZ	110	72	182	27	109	46	182	147			35		182
	14		SANTA MARIA CAHABON	260	269	529	106	377	46	529	515	1	1	11	1	529
	15		SENAHU	102	95	197	15	162	20	197	192			5		197
	16		TACTIC	157	113	270	43	193	34	270	226			44		270
	17		TAMAHU	67	43	110	29	72	9	110	106			4		110
2			BAJA VERAPAZ	1,075	831	1,906	287	1,283	336	1,906	1,036			745	125	1,906
	1		CUBULCO	232	202	434	53	300	81	434	354			79	1	434
	2		GRANADOS	32	31	63	14	37	12	63	2			61		63
	3		PURULHA	190	189	379	47	277	55	379	347			32		379
	4		RABINAL	163	110	273	38	175	60	273	221			52		273
	5		SALAMA	262	150	412	70	259	83	412	95			317		412
	6		SAN JERONIMO	75	47	123	14	91	18	123	9			113	1	123
	7		SAN MIGUEL CHICAJ	73	62	135	36	84	15	135	8			4	123	135
	8		SANTA CRUZ EL CHOL	47	40	87	15	60	12	87				67		87
3			CHIMALTENANGO	2,277	1,601	3,878	672	2,654	552	3,878	2,404			654	820	3,878
	1		ACATENANGO	78	35	113	26	73	14	113	11			46	56	113
	2		CHIMALTENANGO	350	239	589	109	402	78	589	147			47	395	589
	3		EL TEJAR	89	79	168	28	118	22	168	13			92	63	168
	4		PARRAMOS	98	105	203	56	117	30	203	103			100		203
	5		PATZICA	156	109	265	34	189	42	265	250			15		265
	6		PATZUN	262	177	439	83	298	58	439	417			22		439
	7		POCHUTA	21	25	46	6	33	7	46	5			41		46
	8		SAN ANDRES ITZAPA	123	115	238	61	144	33	238	172			66		238
	9		SAN JOSE POAQUIL	145	71	216	22	165	29	216	209			7		216
	10		SAN JUAN COMALAPA	176	136	312	40	227	45	312	305			7		312
	11		SAN MARTIN HILOTEPEQUE	199	128	327	55	200	72	327	1			29	297	327
	12		SAN PEDRO YEPOCAPA	87	56	143	24	99	20	143	105			35	3	143
	13		SANTA APOLOA	135	85	220	32	161	27	220	202			18		220
	14		SANTA CRUZ BALANYA	51	35	86	15	61	10	86	82			4		86
	15		TECPAN GUATEMALA	223	168	391	59	282	50	391	354			31	6	391
	16		ZARAGOZA	84	38	122	22	85	15	122	28			94		122
4			CHIQUIMULA	1,434	806	2,240	438	1,404	400	2,240	27	1		2,210	4	2,240
	1		CAMOTAN	165	103	268	65	169	34	268	10			255	3	268
	2		CHIQUIMULA	341	191	532	95	346	91	532				532		532
	3		CONCEPCION LAS MINAS	37	26	63	13	32	18	63				62	1	63
	4		ESQUIPULAS	225	139	365	65	233	67	365	1			364		365
	5		IPALA	117	70	187	40	105	42	187				187		187
	6		JOCOTAN	241	108	349	50	246	53	349	13		1	335		349
	7		OLOPA	71	46	117	31	65	21	117				117		117
	8		QUEZALTEPEQUE	119	53	172	37	101	34	172				172		172
	9		SAN JACINTO	52	33	85	18	51	16	85				85		85
	10		SAN JOSE LA ARADA	22	9	31	4	18	9	31				31		31
	11		SAN JUAN ERMITA	43	30	73	20	38	15	73	3			70		73
5			EL PROGRESO	762	492	1,244	192	840	212	1,244	10	56		1,174	4	1,244
	1		EL LICARO	49	29	78	17	49	12	78				78		78
	2		GUASTATOYA	168	114	282	53	180	49	282	1			281		282
	3		MORAZAN	43	31	74	9	45	19	74				74		74
	4		SAN AGUSTIN ACASAGUASTLAN	126	89	215	34	155	26	215				215		215
	5		SAN ANTONIO LA PAZ	70	35	105	18	72	16	106				106		106
	6		SAN CRISTOBAL ACASAGUASTLAN	12	11	23	6</									

DIRECCIÓN DE PROCESOS  
 SEGUIMIENTO TEMÁTICO INSTITUCIONAL 2021  
 DOCUMENTOS PERSONALES DE IDENTIFICACION POR RENOVACIÓN EMITIDOS  
 MES REPORTADO: MAYO

P	D	M	Departamento / municipio	Sexo			Población beneficiada									
				Mujeres	Hombres	Total	Juventud			Total	Maya	Xinca	Garífuna	Mestizos / Ladinos	No indican	Total
							18 a 30 años	31 a 60 años	Tercera Edad 61 años en adelante							
6			ESCUINTLA	2,878	2,345	5,223	1,140	3,302	781	5,223	56		1	4,991	175	5,223
	1		ESCUINTLA	705	677	1,382	341	813	228	1,382	3			1,229	150	1,382
	2		GUANAGAZAPA	86	30	116	18	80	18	116	6			110		116
	3		IZTAPA	69	49	118	21	76	21	118				118		118
	4		LA DEMOCRACIA	91	68	159	34	100	25	159	1			158		159
	5		LA GDMERA	133	149	282	69	175	38	282	1			272	9	282
	6		MASAGUA	180	203	383	121	228	34	383	4			365	14	383
	7		NUÉVA CONCEPCION	229	133	362	55	240	67	362				362		362
	8		PALIM	142	77	219	33	149	37	219	7		1	211		219
	9		PUERTO SAN JOSE	236	148	384	58	275	51	384	4			380		384
	10		SAN VICENTE PACAYA	96	65	161	26	106	29	161	9			152		161
	11		SANTA LUCIA COTZUMALGUAPA	341	445	786	230	463	93	786	4			780	2	786
	12		SIPACATE	90	50	140	31	84	25	140	2			138		140
	13		SIQUINALA	225	118	343	37	245	60	343	5			338		343
	14		TIQUISATE	255	133	388	66	267	55	388	10			378		388
7			GUATEMALA	14,004	10,756	24,760	4,941	15,564	4,255	24,760	2,159	3	3	21,736	859	24,760
	1		AMATITLAN	835	583	1,418	351	888	179	1,418	6			1,327	85	1,418
	2		CHINAUTLA	448	375	823	191	492	140	823	29			786	8	823
	3		CHUARRANCIO	76	42	118	21	75	22	118	89			29		118
	4		FRAIJANES	348	203	551	67	360	124	551	5			505	41	551
	5		GUATEMALA	7,988	6,850	14,838	3,123	9,119	2,596	14,838	836	2	3	13,829	168	14,838
	6		MIXCO	472	324	796	115	532	149	796	24			772		796
	7		PALENCIA	139	88	227	48	147	32	227	1				226	227
	8		SAN JOSE DEL GOLFO	57	39	96	22	56	18	96	1			95		96
	9		SAN JOSE PINULA	493	333	826	128	540	158	826	3	1		820	2	826
	10		SAN JUAN SACATEPEQUEZ	484	307	791	179	515	97	791	657			132	2	791
	11		SAN MIGUEL PETAPA	345	199	544	77	358	109	544	6			538		544
	12		SAN PEDRO AYAMPUC	133	48	181	22	128	31	181	28			153		181
	13		SAN PEDRO SACATEPEQUEZ	276	254	530	120	345	65	530	369			160	1	530
	14		SAN RAYMUNDO	203	117	320	53	222	45	320	1				319	320
	15		SANTA CATARINA PINULA	308	193	501	77	317	107	501				496	5	501
	16		VILLA CANALES	416	287	703	100	476	127	703				703		703
	17		VILLA NUEVA	983	514	1,497	247	994	256	1,497	104			1,391	2	1,497
8			HUEHUETENANGO	5,802	3,454	9,256	1,498	6,254	1,504	9,256	5,854			3,399	3	9,256
	1		AGUACATAN	485	235	720	78	514	128	720	696			24		720
	2		CHIANTLA	482	362	844	191	512	141	844	28			815	1	844
	3		COLOTENANGO	62	24	86	9	57	20	86	85			1		86
	4		CONCEPCION HUISTA	93	61	154	26	94	34	154	118			36		154
	5		CUILCO	245	120	365	59	247	60	365	24			342	1	366
	6		HUEHUETENANGO	407	299	706	98	502	106	706	84			621	1	706
	7		JACALTENANGO	143	76	219	30	156	33	219	212			7		219
	8		LA DEMOCRACIA	313	153	466	75	344	47	466	231			235		466
	9		LA LIBERTAD	116	69	185	28	129	28	185	33			152		185
	10		MALACATANCITO	178	145	323	70	208	45	323	33			290		323
	11		NEITON	239	109	348	57	240	51	348	253			95		348
	12		PETATAN	4	3	7	1	6		7	7					7
	13		SAN ANTONIO HUISTA	88	39	127	24	84	19	127	43			84		127
	14		SAN GASPAR ICHIL	190	79	269	54	190	25	269	257			12		269
	15		SAN ILDEFONSO IXTAAHUACAN	131	95	227	35	162	30	227	209			18		227
	16		SAN JUAN ATITAN	70	44	114	32	72	10	114	107			7		114
	17		SAN JUAN IKCOY	105	77	182	48	103	31	182	152			30		182
	18		SAN MATEO IXTATAN	198	83	281	44	206	31	281	278			3		281
	19		SAN MIGUEL ACATAN	160	93	253	29	173	51	253	253					253
	20		SAN PEDRO NECTA	357	260	617	77	422	118	617	549			68		617
	21		SAN PEDRO SOLOMA	296	85	381	43	220	58	381	314			7		381
	22		SAN RAFAEL LA INDEPENDENCIA	44	31	75	18	39	18	75	75					75
	23		SAN RAFAEL PETZAL	47	32	79	22	50	7	79	66			13		79
	24		SAN SEBASTIAN COATAN	71	51	122	13	70	39	122	122					122
	25		SAN SEBASTIAN HUEHUETENANGO	122	93	215	39	150	26	215	187			28		215
	26		SANTA ANA HUISTA	108	59	167	25	107	35	167	48			119		167
	27		SANTA BARBARA	189	111	300	39	213	48	300	288			12		300
	28		SANTA CRUZ BARILLAS	369	255	624	97	433	94	624	522			102		624
	29		SANTA EULALIA	212	118	330	44	213	73	330	327			2	1	330
	30		SANTIAGO CHIMALTENANGO	61	37	98	22	63	13	98	88			10		98
	31		TECTITAN	57	53	110	28	67	15	110				110		110
	32		TODOS SANTOS CUCHUMATAN	119	49	168	22	104	42	168	152			16		168
	33		UNION CANTINIL	100	53	153	21	104	28	153	13			140		153
9			IZABAL	1,488	1,042	2,530	410	1,740	380	2,530	560	27		1,939	4	2,530
	1		EL ESTOR	185	148	334	68	242	24	334	297			37		334
	2		LIVINGSTON	302	187	489	74	344	71	489	245			220		489
	3		LOS AMATES	265	194	459	74	314	71	459	2			457		459
	4		MORALES	375	281	656	96	464	96	656	5			651		656
	5		PUERTO BARRIOS	360	232	592	98	376	118	592	11		3	574	4	592
10			JALAPA	1,572	909	2,481	412	1,709	360	2,481	8	145	5	2,319	4	2,481
	1		JALAPA	709	372	1,081	165	739	177	1,081	5	4	4	1,066	2	1,081
	2		MATAQUESCUINTLA	176	118	304	56	219	29	304	1	20		283		304
	3		MONJAS	191	109	300	40	214	46	300				298	2	300
	4		SAN CARLOS ALZATATE	97	66	163	27	116	20	163	1	72		90		163
	5		SAN LUIS JILOTEPEQUE	85	54	139	25	85	29	139				139		139
	6		SAN MANUEL CHAPARRON	62	28	90	17	58	15	90		49		41		90
	7		SAN PEDRO PINULA	252	152	404	82	278	44	404	1		1	402		404

DIRECCIÓN DE PROCESOS  
 SEGUIMIENTO TEMÁTICO INSTITUCIONAL 2021  
 DOCUMENTOS PERSONALES DE IDENTIFICACION POR RENOVACIÓN EMITIDOS  
 MES REPORTADO: MAYO

P	D	M	Departamento / municipio	Sexo				Población beneficiada			Pueblo					
				Mujeres	Hombres	Total	Juventud	Adultos	Tercera Edad	Total	Maya	Xinca	Garífuna	Mestizos /Ladinos	No indican	Total
							18 a 30 años	31 a 60 años	61 años en adelante							
11			<b>JUTIAPA</b>	<b>1,796</b>	<b>1,186</b>	<b>2,982</b>	<b>464</b>	<b>1,935</b>	<b>583</b>	<b>2,982</b>	<b>3</b>	<b>309</b>		<b>2,425</b>	<b>245</b>	<b>2,982</b>
	1		AGUA BLANCA	66	31	97	13	57	27	97				96	1	97
	2		ASUNCION MITA	121	103	224	35	133	56	224				224		224
	3		ATESCATEMPA	78	45	123	17	81	25	123				121	2	123
	4		COMAPA	61	34	95	18	58	19	95				95		95
	5		CONGUACO	150	100	250	28	159	63	250				249	1	250
	6		EL ADELANTO	32	24	56	4	45	7	56				56		56
	7		EL PROGRESO	193	158	351	63	218	70	351				159	192	351
	8		JALPATAGUA	114	58	172	22	120	30	172				172		172
	9		JEREZ	30	14	44	7	28	9	44				44		44
	10		JUTIAPA	431	303	734	116	489	129	734	2	236		491	5	734
	11		MOYUTA	165	90	255	44	165	46	255				255		255
	12		PASACO	48	38	86	15	62	9	86				86		86
	13		QUESADA	101	77	178	27	120	31	178	1	69		108		178
	14		SAN JOSE ACATEMPA	36	25	61	13	40	8	61				17	44	61
	15		SANTA CATARINA MITA	93	47	140	17	87	36	140		4		136		140
	16		YUPILTEPEQUE	51	25	76	18	49	9	76				76		76
	17		ZAPOTTILAN	26	14	40	7	24	9	40				40		40
12			<b>PETEN</b>	<b>2,003</b>	<b>1,209</b>	<b>3,212</b>	<b>581</b>	<b>2,189</b>	<b>442</b>	<b>3,212</b>	<b>942</b>		<b>2,267</b>	<b>3</b>	<b>3,212</b>	
	1		DOLORES	98	56	154	17	113	24	154	1			151	2	154
	2		EL CHAL	47	26	73	14	51	8	73	12			61		73
	3		FLORES	132	83	215	37	140	38	215	8			207		215
	4		LA LIBERTAD	485	284	769	127	532	110	769	213			556		769
	5		LAS CRUCES	24	13	37	6	27	4	37	6			31		37
	6		MELCHOR DE MENCOS	87	42	129	19	89	21	129	2			127		129
	7		POPTUN	153	115	268	49	186	33	268	83			185		268
	8		SAN ANDRES	94	49	143	37	86	20	143	18			125		143
	9		SAN BENITO	170	108	278	79	163	36	278	4			274		278
	10		SAN FRANCISCO	58	40	98	21	63	14	98	15			83		98
	11		SAN JOSE	13	6	19	5	11	3	19				19		19
	12		SAN LUIS	277	174	451	74	310	67	451	285			165	1	451
	13		SANTA ANA	69	26	95	19	58	18	95	5			90		95
	14		SAYAXCHE	296	187	483	77	360	46	483	290			193		483
13			<b>QUETZALTENANGO</b>	<b>3,537</b>	<b>2,224</b>	<b>5,761</b>	<b>989</b>	<b>3,684</b>	<b>1,088</b>	<b>5,761</b>	<b>2,472</b>		<b>2,836</b>	<b>453</b>	<b>5,761</b>	
	1		ALMOLONGA	88	67	155	20	108	27	155	36			100	19	155
	2		CABRICAN	69	74	143	24	97	22	143	121			22		143
	3		CAJOLA	79	38	117	13	74	30	117	110			7		117
	4		CANTEL	249	183	432	89	285	58	432	404			28		432
	5		COATEPEQUE	192	123	315	36	200	79	315	2			313		315
	6		COLOMBA	186	134	320	50	200	70	320				320		320
	7		CONCEPCION CHIQUIRICHAPA	87	60	147	32	91	24	147	136			11		147
	8		EL PALMAR	112	63	175	42	105	28	175	73			102		175
	9		FLORES COSTA CUCA	160	156	316	57	205	54	316				315	1	316
	10		GENOVA	211	102	313	48	214	51	313	35			278		313
	11		HUITAN	55	32	87	19	49	19	87	82			5		87
	12		LA ESPERANZA	233	144	377	80	238	59	377	141			236		377
	13		QUINTEPEQUE	168	90	258	39	168	51	258	15			59	184	258
	14		OSTUNCALCO	255	79	334	49	200	85	334	297			37		334
	15		PALESTINA DE LOS ALTOS	83	57	140	32	87	21	140	86			58		140
	16		QUETZALTENANGO	597	314	911	138	584	189	911	332			488	91	911
	17		SALCAJA	160	107	267	47	164	56	267	6			103	158	267
	18		SAN CARLOS SIA	106	76	182	23	121	38	182	99			83		182
	19		SAN FRANCISCO LA UNION	71	36	107	19	69	19	107	94			13		107
	20		SAN MARTIN SACATEPEQUEZ	67	59	126	36	65	25	126	117			9		126
	21		SAN MATEO	86	58	144	20	104	20	144	21			123		144
	22		SAN MIGUEL SIGUILA	64	45	109	18	75	16	109	96			13		109
	23		SIBILJA	60	55	115	18	72	25	115	37			78		115
	24		ZUNIL	99	72	171	40	109	22	171	132			39		171
14			<b>QUICHE</b>	<b>4,720</b>	<b>2,795</b>	<b>7,515</b>	<b>1,145</b>	<b>5,189</b>	<b>1,181</b>	<b>7,515</b>	<b>6,636</b>		<b>875</b>	<b>4</b>	<b>7,515</b>	
	1		CANILLA	68	49	117	24	70	23	117	67			50		117
	2		CHAJUL	294	171	465	76	323	66	465	404			61		465
	3		CHICAMAN	165	113	278	37	202	39	278	196			82		278
	4		CHICHE	136	134	270	62	175	33	270	253			17		270
	5		CHICHICASTENANGO	638	374	1,012	128	734	150	1,012	1,004			8		1,012
	6		CHINIQUE	39	38	77	15	51	11	77	61			16		77
	7		CUNEN	201	108	309	33	223	53	309	261			48		309
	8		IXCAN	356	208	564	106	376	82	564	420			144		564
	9		JOYABAJ	340	186	526	80	373	73	526	461			65		526
	10		NEBAJ	386	228	614	85	429	100	614	588			26		614
	11		PACHALUM	193	86	279	37	179	63	279	207			72		279
	12		PATZITE	197	80	277	38	184	55	277	266			9	2	277
	13		SACAPULAS	208	129	337	66	236	35	337	312			25		337
	14		SAN ANDRES SAJACABAJA	103	77	180	33	114	33	180	155			24	1	180
	15		SAN ANTONIO ILOTENANGO	277	116	393	41	276	76	393	390			3		393
	16		SAN BARTOLOME JOCOTENANGO	52	26	78	11	54	13	78	73			5		78
	17		SAN JUAN COTZAL	212	108	320	29	241	50	320	301			19		320
	18		SAN PEDRO JOCOPILAS	167	77	244	37	167	40	244	221			23		244
	19		SANTA CRUZ DEL QUICHE	258	164	422	69	290	63	422	353			69		422
	20		USPANTAN	249	176	425	62	295	68	425	345			80		425
	21		ZACUALPA	181	147	328	76	197	55	328	298			29	1	328





**DIRECCIÓN DE PROCESOS**  
**SEGUIMIENTO TEMÁTICO INSTITUCIONAL 2021**  
**DOCUMENTOS PERSONALES DE IDENTIFICACION POR RENOVACION EMITIDOS**  
**MES REPORTADO: MAYO**

P	D	M	Departamento / municipio	Sexo					Población beneficiada							
				Mujeres	Hombres	Total	Juventud	Adultos	Tercera	Total	Maya	Xinca	Garífuna	Mestizos / Ladinos	No Indicaron	Total
							18 a 30 años	31 a 60 años	61 años en adelante							
15			RETALHULEU	1,144	623	1,767	291	1,185	290	1,757	57			1,709	1	1,767
	1		CHAMPERICO	102	56	158	21	106	31	158	10			148		158
	2		EL ASINTAL	112	55	167	24	114	29	167	39			128		167
	3		NUEVO SAN CARLOS	127	66	193	30	135	28	193				193		193
	4		RETALHULEU	338	167	505	89	322	94	505	1			504		505
	5		SAN ANDRES VILLA SECA	158	95	253	46	176	31	253	6			247		253
	6		SAN FELIPE RETALHULEU	46	9	55	7	40	8	55	1			53	1	55
	7		SAN MARTIN ZAPOTTILAN	74	56	130	21	95	14	130				130		130
	8		SAN SEBASTIAN	136	92	228	43	145	40	228				228		228
	9		SANTA CRUZ MULUA	51	27	78	10	53	15	78				78		78
16			SACATEPEQUEZ	1,496	1,094	2,590	418	1,714	458	2,590	791			1,593	206	2,590
	1		ANTIGUA GUATEMALA	257	159	416	67	260	89	416	3			388	25	416
	2		CIUDAD VIEJA	92	70	162	26	110	26	162				157	5	162
	3		JOCOTENANGO	63	29	92	16	50	26	92	8			84		92
	4		MAGDALENA MILPAS ALTAS	47	32	79	12	59	8	79	1			77	1	79
	5		PASTORES	33	36	69	12	47	10	69	5			64		69
	6		SAN ANTONIO AGUAS CALIENTES	26	22	48	10	28	10	48	37			9	2	48
	7		SAN BARTOLOME MILPAS ALTAS	65	33	98	9	69	20	98	9			89		98
	8		SAN JUAN AIDTENANGO	106	117	223	66	135	22	223				113	110	223
	9		SAN LUCAS SACATEPEQUEZ	206	137	343	51	234	58	343	16			325	2	343
	10		SAN MIGUEL DUEÑAS	48	28	76	17	49	10	76				63	13	76
	11		SANTA CATARINA BARAHONA	27	19	46	3	35	8	46	32			14		46
	12		SANTA LUCIA MILPAS ALTAS	90	62	152	17	103	32	152	3			149		152
	13		SANTA MARIA DE JESUS	44	58	102	23	64	15	102	96			6		102
	14		SANTIAGO SACATEPEQUEZ	140	130	270	37	178	55	270	244			25	1	270
	15		SANTO DOMINGO XENACQJ	75	34	109	19	71	19	109	88			11	10	109
	16		SUMPANGO	177	128	305	33	222	50	305	249			19	37	305
17			SAN MARCOS	3,851	2,600	6,451	1,060	4,251	1,140	6,451	1,608		2	4,831	10	6,451
	1		AYUTLA	129	92	221	39	151	31	221				221		221
	2		CATARINA	162	106	268	32	186	50	268				268		268
	3		COMITANCILLO	205	125	330	57	230	43	330	329			1		330
	4		CONCEPCION TUTUAPA	312	190	502	73	331	98	502	481			21		502
	5		EL QUETZAL	45	63	108	10	68	30	108				108		108
	6		EL TUMBADOR	117	101	218	33	142	43	218				218		218
	7		ESQUIPULAS PALO GORDO	61	44	105	21	65	19	105				105		105
	8		IXCHIGUAN	108	74	182	24	118	40	182	150			32		182
	9		LA BLANCA	129	75	204	39	137	28	204				204		204
	10		LA REFORMA	67	41	108	20	67	21	108				107	1	108
	11		MALACATAN	391	210	601	114	397	90	601	18			582	1	601
	12		NUEVO PROGRESO	85	53	138	28	85	25	138				138		138
	13		OCOS	41	27	68	12	52	4	68				68		68
	14		PAJAPPA	243	191	434	103	281	50	434				432	2	434
	15		RIO BLANCO	31	30	61	9	31	21	61	16			45		61
	16		SAN ANTONIO SACATEPEQUEZ	47	41	88	17	51	20	88				84	4	88
	17		SAN CRISTOBAL CUCHO	55	24	79	17	44	18	79				79		79
	18		SAN JOSE EL RODEO	102	69	171	17	117	37	171	9			162		171
	19		SAN JOSE OJETENAM	94	59	153	15	101	37	153				153		153
	20		SAN LORENZO	57	61	118	28	61	29	118	68			50		118
	21		SAN MARCOS	273	195	468	83	317	68	468	19			448	1	468
	22		SAN MIGUEL IXTAHUACAN	159	126	285	35	193	57	285	277			7	1	285
	23		SAN PABLO	178	81	259	36	175	48	259	31			228		259
	24		SAN PEDRO SACATEPEQUEZ	90	59	149	17	106	26	149	1			148		149
	25		SAN RAFAEL PIE DE LA CUESTA	74	59	133	24	83	26	133				133		133
	26		SIBINAL	48	33	81	19	53	9	81	19		1	61		81
	27		SIPACAPA	48	23	71	10	43	18	71	58			13		71
	28		TACANA	256	181	437	58	308	71	437			1	436		437
	29		TAJUMULCO	87	39	126	19	88	19	126	123			3		126
	30		TEJUTLA	157	128	285	51	170	64	285	9			276		285
18			SANTA ROSA	1,371	787	2,158	290	1,501	367	2,158	22	135	1	1,889	11	2,158
	1		'BARBERENA	305	204	509	83	345	81	509	7		1	500	1	509
	2		CASILLAS	67	51	118	16	80	22	118		70		47	1	118
	3		CHICUMULILLA	118	63	181	22	139	20	181	1			180		181
	4		CUILAPA	195	95	290	33	202	55	290	4	1		285		290
	5		GUAZACAPAN	78	36	114	14	79	21	114				114		114
	6		NUEVA SANTA ROSA	111	89	200	34	129	37	200	7	61		132		200
	7		ORATORIO	69	38	107	13	76	18	107	1			106		107
	8		PUEBLO NUEVO VIÑAS	55	29	84	12	57	15	84				83	1	84
	9		SAN JUAN TECUACO	28	24	52	7	39	6	52				52		52
	10		SAN RAFAEL LAS FLORES	11	11	22	1	10	1	22		2		6	3	22
	11		SANTA CRUZ NARANJO	59	34	93	9	65	19	93				93		93
	12		SANTA MARIA IXHUATAN	115	31	146	13	111	22	146	1	1		144		146
	13		SANTA ROSA DE LIMA	75	40	115	14	72	29	115				110	5	115
	14		TAXISCO	85	53	138	20	97	21	138	1			137		138

**DIRECCIÓN DE PROCESOS  
SEGUIMIENTO TEMÁTICO INSTITUCIONAL 2021  
DOCUMENTOS PERSONALES DE IDENTIFICACION POR RENOVACIÓN EMITIDOS  
MES REPORTADO: MAYO**

P	D	M	Departamento / municipio	Sexo					Población beneficiada							
				Mujeres	Hombres	Total	Juventud	Adultos	Tercera	Total	Maya	Xinca	Garífuna	Mestizos /Ladinos	No indican	Total
							18 a 30 años	31 a 60 años	61 años en adelante							
19			<b>SOLOLA</b>	<b>1,995</b>	<b>1,410</b>	<b>3,405</b>	<b>491</b>	<b>2,375</b>	<b>539</b>	<b>3,405</b>	<b>3,009</b>			<b>393</b>	<b>3</b>	<b>3,405</b>
	1		CONCEPCION	51	42	93	11	68	14	93	91			2		93
	2		NAHUALA	172	129	301	55	193	53	301	299			2		301
	3		PANAJACHEL	90	55	145	18	102	25	145	119			26		145
	4		SAN ANDRES SEMETABAJ	122	55	177	28	118	31	177	164			11	2	177
	5		SAN ANTONIO PALOPO	32	32	64	19	36	9	64	57			7		64
	6		SAN JOSE CHACAYA	59	41	100	14	68	18	100	92			8		100
	7		SAN JUAN LA LAGUNA	47	33	80	8	57	15	80	77			3		80
	8		SAN LUCAS TOLIMAN	125	89	214	33	150	31	214	189			25		214
	9		SAN MARCOS LA LAGUNA	34	19	53	12	30	11	53	53					53
	10		SAN PABLO LA LAGUNA	48	41	89	13	68	8	89	89					89
	11		SAN PEDRO LA LAGUNA	81	44	125	13	91	21	125	123			2		125
	12		SANTA CATARINA IXTAHUACAN	133	114	247	34	159	54	247	244			3		247
	13		SANTA CATARINA PALOPO	23	8	31	6	22	3	31	30			1		31
	14		SANTA CLARA LA LAGUNA	76	55	131	18	97	16	131	127			4		131
	15		SANTA CRUZ LA LAGUNA	7	12	19	3	13	3	19	18			1		19
	16		SANTA LUCIA UTATLAN	72	51	123	21	86	16	123	117			6		123
	17		SANTA MARIA VISITACION	22	10	32	6	25	1	32	31			1		32
	18		SANTIAGO ATITLAN	346	303	649	94	483	72	649	637			12		649
	19		SOLOLA	455	277	732	85	509	138	732	452			279	1	732
20			<b>SUCHITEPEQUEZ</b>	<b>1,844</b>	<b>1,205</b>	<b>3,049</b>	<b>556</b>	<b>2,020</b>	<b>473</b>	<b>3,049</b>	<b>695</b>		<b>1</b>	<b>2,116</b>	<b>237</b>	<b>3,049</b>
	1		CHICACAO	75	63	138	27	88	23	138	9			129		138
	2		CUYOTENANGO	85	61	146	31	92	23	146				140	6	146
	3		MAZATENANGO	253	174	427	61	291	75	427	2			371	54	427
	4		PATULUL	103	108	211	39	148	24	211	45			166		211
	5		PUEBLO NUEVO	58	21	79	15	57	7	79	49		<b>1</b>	27	2	79
	6		RIO BRAVO	9	9	18	2	15	1	18				18		18
	7		SAMAYAC	140	85	225	30	151	44	225	149			76		225
	8		SAN ANTONIO SUCHITEPEQUEZ	151	72	223	42	142	39	223	147			76		223
	9		SAN BERNARDINO	43	29	72	10	51	11	72	43			29		72
	10		SAN FRANCISCO ZAPOTITLAN	114	58	172	31	113	28	172	43			129		172
	11		SAN GABRIEL	51	21	72	15	47	10	72	11			61		72
	12		SAN JOSE EL IDOLO	30	15	45	7	28	10	45	6			39		45
	13		SAN JOSE LA MAQUINA	86	66	152	40	89	23	152				152		152
	14		SAN JUAN BAUTISTA	59	49	108	22	78	8	108	2			106		108
	15		SAN LORENZO	39	16	55	4	38	13	55				14	41	55
	16		SAN MIGUEL PANAN	38	29	67	15	42	10	67				67		67
	17		SAN PABLO JOCOPILAS	117	49	166	36	105	25	166				32	134	166
	18		SANTA BARBARA	124	81	205	33	148	24	205	7			198		205
	19		SANTO DOMINGO SUCHITEPEQUEZ	111	92	203	45	127	31	203	3			200		203
	20		SANTO TOMAS LA UNION	110	70	180	35	112	33	180	151			29		180
	21		ZUMILITO	48	37	85	16	58	11	85	28			57		85
21			<b>TOTONICAPAN</b>	<b>1,792</b>	<b>1,141</b>	<b>2,933</b>	<b>404</b>	<b>1,972</b>	<b>557</b>	<b>2,933</b>	<b>2,861</b>			<b>71</b>	<b>1</b>	<b>2,933</b>
	1		MOMOSTENANGO	295	183	478	59	346	73	478	471			7		478
	2		SAN ANDRES XECUL	125	92	217	38	143	36	217	213			4		217
	3		SAN BARTOLO	97	60	157	31	99	27	157	155			2		157
	4		SAN CRISTOBAL TONICAPAN	231	162	393	66	244	83	393	361			32		393
	5		SAN FRANCISCO EL ALTO	267	147	414	56	288	70	414	408			6		414
	6		SANTA LUCIA LA REFORMA	43	30	73	10	55	8	73	73					73
	7		SANTA MARIA CHIQUIMULA	166	120	286	35	215	36	286	283			3		286
	8		TOTONICAPAN	568	347	915	109	582	224	915	897			17	1	915
22			<b>ZACAPA</b>	<b>1,345</b>	<b>796</b>	<b>2,141</b>	<b>314</b>	<b>1,454</b>	<b>373</b>	<b>2,141</b>	<b>4</b>			<b>2,133</b>	<b>4</b>	<b>2,141</b>
	1		CABAÑAS	69	44	113	15	82	16	113				113		113
	2		ESTANZUELA	54	31	85	11	61	13	85	1			84		85
	3		GUALAN	172	125	297	37	222	38	297				297		297
	4		HUITE	49	22	71	15	43	13	71				71		71
	5		LA UNION	478	172	650	78	435	137	650	2			646	2	650
	6		RIO HONDO	71	72	143	24	97	22	143	1			140	2	143
	7		SAN DIEGO	44	30	74	14	41	19	74				74		74
	8		SAN JORGE	30	37	67	7	47	13	67				67		67
	9		TECULUTAN	131	116	247	55	157	35	247				247		247
	10		USUMATLAN	36	24	60	7	43	10	60				60		60
	11		ZACAPA	211	123	334	51	226	57	334				334		334

  
**Ing. Víctor Manuel González Pérez**  
 Director de Procesos  
 Dirección de Procesos  
 Sede Central de RENAP, Guatemala, Guatemala

DIRECCIÓN DE PROCESOS  
 SEGUIMIENTO TEMÁTICO INSTITUCIONAL 2021  
 DOCUMENTOS PERSONALES DE IDENTIFICACIÓN POR REPOSICIÓN VIA ELECTRONICA, EMITIDOS  
 MES REPORTADO: MAYO

Población beneficiada

P	D	M	Pais / Departamento / municipio	Sexo			Edad				Pueblo					
				Mujeres	Hombres	Total	Juventud	Adultos	Tercera Edad	Total	Maya	Xinca	Garifuna	Mestizos/Ladinos	Otro	Total
							18 - 30 años	31 a 60 años	61 años en adelante							
1	1	1	Total general	1,122	2,810	3,932	2,200	1,547	185	3,932	474	4	4	2,200	1,250	3,932
1			GUATEMALA	1,122	2,810	3,932	2,200	1,547	185	3,932	474	4	4	2,200	1,250	3,932
	1		GUATEMALA	1,122	2,810	3,932	2,200	1,547	185	3,932	474	4	4	2,200	1,250	3,932
		1	GUATEMALA	1,122	2,810	3,932	2,200	1,547	185	3,932	474	4	4	2,200	1,250	3,932

  
  
 Ing. Víctor Manuel González Pérez  
 Director de Procesos  
 Dirección de Procesos  
 Sede Central de RENAP, Guatemala, Guatemala

Guatemala, 02 de julio de 2021

Lic. Rudy Noe Mazariegos Lemus  
**Director de Gestión y Control Interno**  
**Dirección de Gestión y Control Interno**  
Registro Nacional de las Personas  
Presente

Registro Nacional de las Personas




Estimado Licenciado Mazariegos:

De manera atenta me dirijo a Usted, en atención al MEMORÁNDUM DGCI-SPFI-DPP-001-2021 recibido en esta Dirección el 06 de enero del año en curso, en relación a la programación de entrega de la ejecución de las Metas Físicas Institucionales, aprobadas para el Ejercicio Fiscal 2021, por lo que me permito trasladar informe correspondiente al periodo del **01 al 30 de junio del año en curso**, de lo siguiente:

- Informe de Ejecución Mensual de Metas Físicas Institucionales 2021
- Informe de seguimiento Temático Institucional 2021
- Seguimiento Temático Institucional 2021

Sin otro particular me suscribo de usted, agradeciendo la atención al presente.

Atentamente,

1   
**RENAP**  
Registro Nacional de las Personas  
Iliana Izabel Veliz Marroquin  
Asistente Técnico Administrativo  
Dirección de Procesos  
Sede Central: RENAP Guatemala, Guatemala

Vo.Bo.

  
**RENAP**  
Registro Nacional de las Personas  
Ing. Víctor Manuel González Pérez  
Director de Procesos  
Dirección de Procesos  
Sede Central de RENAP, Guatemala, Guatemala

VMGP/iv/rd  
Adjunto cuadros correspondientes al mes de junio 2021  
C.C. Archivo

**Clasificación DPI por Fecha de Aprobación****RESUMEN RANGO DE FECHAS**


CLASIFICACIÓN	CANTIDAD
PRIMERA VEZ	26,394
RENOVACIÓN	75,606
REPOSICIÓN	23,535
REPOSICIÓN APP	3,454
<b>TOTAL</b>	<b>128,989</b>

**DETALLE POR FECHAS**

FECHA	TOTAL
01/06/2021	7,765
02/06/2021	7,495
03/06/2021	6,113
04/06/2021	6,870
07/06/2021	6,366
08/06/2021	4,205
09/06/2021	7,151
10/06/2021	7,379
11/06/2021	8,899
14/06/2021	7,831
15/06/2021	8,133
16/06/2021	4,844
17/06/2021	4,235
18/06/2021	3,612
19/06/2021	575
21/06/2021	4,187
22/06/2021	3,400
23/06/2021	4,714
24/06/2021	3,885
25/06/2021	4,620
26/06/2021	647
29/06/2021	8,846
30/06/2021	7,217
<b>TOTAL</b>	<b>128,989</b>

DIRECCIÓN DE PROCESOS  
**INFORME DE EJECUCIÓN MENSUAL DE METAS FÍSICAS INSTITUCIONALES 2021**  
 MES REPORTADO: JUNIO

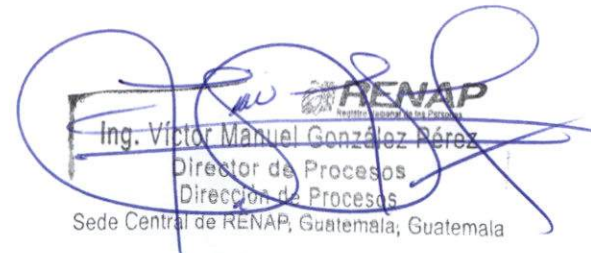
No.	Nombre de la Meta	Cantidad programada	Cantidad ejecutada	Medios de Verificación	Observaciones
4	Documentos Personales de Identificación (DPI), emitidos.	179,729	128,989	Link de verificación: <a href="http://reportes.renap.local/Reportes/RENAP/Pages/Report.aspx?ItemPath=%2fDPI%2f0158+-+Clasificacion+De+DPI+Con+Fecha+de+Aprobaci%3b3n&amp;ViewMode=Detail">http://reportes.renap.local/Reportes/RENAP/Pages/Report.aspx?ItemPath=%2fDPI%2f0158+-+Clasificacion+De+DPI+Con+Fecha+de+Aprobaci%3b3n&amp;ViewMode=Detail</a>	En 23 días hábiles e inhábiles del mes de junio se obtuvo un promedio de 5,608 documentos aprobados por día.
4.1	Documentos Personales de Identificación (DPI), emitidos.	179,729	128,989		

  
**Ing. Víctor Manuel González Pérez**  
 Director de Procesos  
 Dirección de Procesos  
 Sede Central de RENAP, Guatemala; Guatemala

DIRECCIÓN DE PROCESOS  
 INFORME DE SEGUIMIENTO TEMÁTICO INSTITUCIONAL 2021  
 MES REPORTADO: JUNIO

Producto: Documentos Personales de Identificación (DPI), emitidos.

No.	Meta	Población beneficiada																
		Meta			Sexo			Edad			Pueblo							
		Unidad de medida	Meta inicial	Meta vigente	Meta ejecutada	Mujeres	Hombres	Total	Juventud 18 - 30 años	Adultos 31 - 60 años	Tercera Edad 61 años en adelante	Total	Maya	Xinca	Garífuna	Mestizos/Ladinos	Otro	Total
4.1	Documentos Personales de Identificación (DPI), emitidos.	Documento	3,427,298	3,427,298	128,989	51,581	77,408	128,989	46,909	67,331	14,749	128,989	28,714	351	28	54,388	45,508	128,989
4.1.1	Primer Documento Personal de Identificación, emitido	Documento			26,394	12,988	13,406	26,394	21,990	3,912	492	26,394	5,893	80	4	10,106	10,311	26,394
4.1.2	Reposición del Documento Personal de Identificación, emitido.	Documento			23,535	8,415	15,120	23,535	10,744	10,840	1,951	23,535	3,673	63	5	10,672	9,122	23,535
4.1.2	Renovación del Documento Personal de Identificación, emitido.	Documento			75,606	29,214	46,392	75,606	12,267	51,186	12,153	75,606	18,672	193	17	31,650	25,074	75,606
4.1.2	Reposición electrónica del Documento Personal de Identificación, emitido.	Documento			3,454	964	2,490	3,454	1,908	1,393	153	3,454	476	15	2	1,960	1,001	3,454
Objetivos		OPTIMIZACIÓN DE LA EMISIÓN DEL DOCUMENTO PERSONAL DE IDENTIFICACIÓN -DPI-																
Resultados alcanzados		1	En el mes de junio se ejecutó el 3.76% con relación a la meta de 3,427,298 Documentos Personales de Identificación emitidos para el período 2021, lo que representa un acumulado del 38.97%.															
		2																
Obstáculos encontrados		1																
		2																
Observaciones																		

  
**Ing. Víctor Manuel González Pérez**  
 Director de Procesos  
 Dirección de Procesos  
 Sede Central de RENAP, Guatemala, Guatemala

DIRECCIÓN DE PROCESOS  
 SEGUIMIENTO TEMÁTICO INSTITUCIONAL 2021  
 PRIMER DOCUMENTO PERSONAL DE IDENTIFICACION EMITIDO  
 MES REPORTADO: JUNIO

P	D	M	Departamento / municipio	Sexo			Población beneficiada				Pueblo					
				Mujeres	Hombres	Total	Total	Juventud 18 a 30 años	Adultos 31 a 60 años	Tercera Edad 61 años en adelante	Maya	Xinca	Garífuna	Mestizos /Ladinos	No indican	Total
1	1	1	<b>Total general</b>	<b>12,988</b>	<b>13,406</b>	<b>26,394</b>	<b>21,990</b>	<b>3,912</b>	<b>492</b>	<b>26,394</b>	<b>5,893</b>	<b>80</b>	<b>4</b>	<b>10,106</b>	<b>10,311</b>	<b>26,394</b>
1	1		ESPAÑA	1	1	2		2		2	1				1	2
		1	MADRID	1	1	2		2		2	1				1	2
		1	AJALVIR	1	1	2		2		2	1				1	2
2	1		ESTADOS UNIDOS DE AMÉRICA	1,675	3,077	4,752	1,634	2,936	182	4,752	1,040	2		1,557	2,153	4,752
		1	ARIZONA	51	71	122	47	67	8	122	33			71	18	122
		1	PHOENIX	51	71	122	47	67	8	122	33			71	18	122
		2	CALIFORNIA	538	726	1,264	283	882	99	1,264	223	2		608	431	1,264
		1	LOS ANGELES	397	504	901	200	617	84	901	146	2		322	431	901
		2	SAN BERNARDINO	141	222	363	83	265	15	363	77			286		363
		3	COLORADO	39	64	103	34	67	2	103	5				98	103
		1	DENVER	39	64	103	34	67	2	103	5				98	103
		4	FLORIDA	130	314	444	156	277	11	444	186			112	146	444
		1	MIAMI	130	314	444	156	277	11	444	186			112	146	444
		5	GEORGIA	138	308	446	194	246	6	446	289			129	28	446
		1	ATLANTA	138	308	446	194	246	6	446	289			129	28	446
		6	ILLINOIS	196	327	523	199	312	12	523	137				386	523
		1	CHICAGO	196	327	523	199	312	12	523	137				386	523
		7	MARYLAND	86	178	264	119	142	3	264	64			149	51	264
		1	SILVER SPRING	86	178	264	119	142	3	264	64			149	51	264
		8	NEW YORK	252	553	805	271	511	23	805	103			488	214	805
		1	NEW YORK	252	553	805	271	511	23	805	103			488	214	805
		9	TEXAS	245	536	781	331	432	18	781					781	781
		1	HOUSTON	245	536	781	331	432	18	781					781	781
3			GUATEMALA	11,312	10,328	21,640	20,356	974	310	21,640	4,852	78	4	8,549	8,157	21,640
	1		ALTA VERAPAZ	846	737	1,583	1,556	16	11	1,583	870			131	582	1,583
		1	CHAHAL	8	8	16	16			16	14			1	1	16
		2	CHISEC	80	74	154	150	1	3	154	72			7	75	154
		3	COBAN	164	134	298	291	4	3	298	149			49	100	298
		4	FRAY BARTOLOME DE LAS CASAS	48	38	86	86			86	44			9	33	86
		5	LANQUIN	38	26	64	64			64	48				16	64
		6	PANZOS	42	44	86	85	1		86	47				39	86
		7	RAXRUHA	25	21	46	45		1	46	26			14	6	46
		8	SAN CRISTOBAL VERAPAZ	65	59	124	124			124	54			13	57	124
		9	SAN JUAN CHAMELCO	44	39	83	81	2		83	55			11	17	83
		10	SAN MIGUEL TUCURU	37	27	64	63	1		64	37			3	24	64
		11	SAN PEDRO CARCHA	130	89	219	212	4	3	219	141			9	69	219
		12	SANTA CATALINA LA TINTA	39	48	87	86	1		87	50				37	87
		13	SANTA CRUZ VERAPAZ	22	22	44	43	1		44	18			7	19	44
		14	SANTA MARIA CAHABON	40	36	76	75		1	76	39				37	76
		15	SENAHU	16	20	36	36			36	14			1	21	36
		16	TACTIC	39	39	78	77	1		78	42			7	29	78
		17	TAMAHU	9	13	22	22			22	20				2	22
	2		BAJA VERAPAZ	173	159	332	319	11	2	332	106			119	107	332
		1	CUBULCO	39	29	68	68			68	25			19	24	68
		2	GRANADOS	11	7	18	17	1		18	2			7	9	18
		3	PURULHA	28	40	68	67		1	68	47			2	19	68
		4	RABINAL	21	22	43	39	4		43	19			13	11	43
		5	SALAMA	35	33	68	62	5	1	68	11			42	15	68
		6	SAN JERONIMO	13	14	27	27			27	1			26		27
		7	SAN MIGUEL CHICAJ	20	10	30	30			30	1				29	30
		8	SANTA CRUZ EL CHOL	6	4	10	9	1		10				10		10
	3		CHIMALTENANGO	461	426	887	861	19	7	887	346			115	426	887
		1	ACATENANGO	18	12	30	27	3		30	1			5	24	30
		2	CHIMALTENANGO	74	89	163	155	5	3	163	14			18	131	163
		3	EL TEJAR	17	19	36	35	1		36	1			10	25	36
		4	PARRAMOS	19	24	43	41	1	1	43	9			18	16	43
		5	PATZICIA	20	31	51	51			51	28			1	22	51
		6	PATZUN	33	32	65	62	2	1	65	57			2	6	65
		7	POCHUTA	8	8	16	16			16	2			12	2	16
		8	SAN ANDRES ITZAPA	18	13	31	30	1		31	17			8	6	31
		9	SAN JOSE POQUIL	21	12	33	33			33	32			1		33
		10	SAN JUAN COMALAPA	28	20	48	48			48	42			2	4	48
		11	SAN MARTIN JILOTEPEQUE	66	52	118	113	3	2	118				6	112	118
		12	SAN PEDRO YEPOCAPA	18	14	32	32			32	11			7	14	32
		13	SANTA APOLONIA	8	16	24	24			24	16			2	6	24
		14	SANTA CRUZ BALANYA	8	5	13	13			13	8				5	13
		15	TECPAN GUATEMALA	89	64	153	151	2		153	100			7	46	153
		16	ZARAGOZA	16	15	31	30	1		31	8			16	7	31
	4		CHIQUIMULA	292	283	575	538	29	8	575	3			386	186	575
		1	CAMOTAN	38	31	69	69			69	2			50	17	69
		2	CHIQUIMULA	68	62	130	123	7		130				116	14	130
		3	CONCEPCION LAS MINAS	10	15	25	21	4		25				12	13	25
		4	ESQUIPULAS	47	47	94	85	4	5	94				48	46	94
		5	IPALA	15	18	33	28	4	1	33				23	10	33
		6	JOCOTAN	36	48	84	80	3	1	84	1			43	40	84
		7	OLOPA	16	14	30	28	2		30				27	3	30
		8	QUEZALTEPEQUE	24	15	39	36	3		39				27	12	39
		9	SAN JACINTO	12	11	23	22	1		23				13	10	23
		10	SAN JOSE LA ARADA	9	12	21	19	1	1	21				14	7	21
		11	SAN JUAN ERMITA	17	10	27	27			27				13	14	27
	5		EL PROGRESO	126	110	236	227	9		236	1	7		159	69	236
		1	EL JICARO	11	9	20	19	1		20				12	8	20
		2	GUASTATOYA	26	24	50	48	2		50				35	15	50
		3	MORAZAN	4	6	10	9	1		10				9	1	10
		4	SAN AGUSTIN ACASAGUASTLAN	23	22	45	45			45				41	4	45
		5	SAN ANTONIO LA PAZ	7	5	12	12			12				9	3	12
		6	SAN CRISTOBAL ACASAGUASTLAN	9	7	16	15	1		16				14	2	16





**DIRECCIÓN DE PROCESOS**  
**SEGUIMIENTO TEMÁTICO INSTITUCIONAL 2021**  
**PRIMER DOCUMENTO PERSONAL DE IDENTIFICACION EMITIDO**  
**MES REPORTADO: JUNIO**

P	D	M	Departamento / municipio	Sexo						Población beneficiada								
				Mujeres		Hombres		Total	Juvenud	Adultos	Tercera Edad	Total	Maya	Xinca	Garífuna	Mestizos /Ladinos	No Indican	Total
							18 a 30 años	31 a 60 años	61 años en adelante									
	7		SANARATE	34	23	57	53	4		57	1			31	25	57		
	8		SANSARE	12	14	26	26			26		7		8	11	26		
6			ESCUINTLA	465	498	963	918	32	13	963	4			483	475	963		
	1		ESCUINTLA	87	80	167	165	2		167					167	167		
	2		GUANAGAZAPA	14	13	27	27			27				14	13	27		
	3		IZTAPA	20	24	44	41	1	2	44				37	7	44		
	4		LA DEMOCRACIA	15	15	30	30			30				15	15	30		
	5		LA GOMERA	30	20	50	47	3		50				22	28	50		
	6		MASAGUA	34	31	65	60	2	3	65				36	29	65		
	7		NUEVA CONCEPCION	33	28	61	54	7		61				15	46	61		
	8		PALIN	31	35	66	62	2	2	66				55	11	66		
	9		PUERTO SAN JOSE	37	42	79	77	1	1	79	1			52	26	79		
	10		SAN VICENTE PACAYA	25	29	54	48	4	2	54	2			39	13	54		
	11		SANTA LUCIA COTZUMALGUAPA	59	83	142	139	2	1	142				96	46	142		
	12		SIPACATE	10	19	29	27	2		29				18	11	29		
	13		SIJUNAL	32	36	68	66	2		68				41	27	68		
	14		TIQUISATE	38	43	81	75	4	2	81	1			43	37	81		
7			GUATEMALA	2,381	2,257	4,638	4,243	294	101	4,638	257		4	2,376	2,001	4,638		
	1		AMATITLAN	110	89	199	193	6		199				117	82	199		
	2		CHINAUTLA	59	67	126	114	12		126				66	60	126		
	3		CHUARRANCHO	27	18	45	45			45	21			8	16	45		
	4		FRAJANES	45	43	88	81	5	2	88				27	61	88		
	5		GUATEMALA	1,253	1,201	2,454	2,161	217	76	2,454	46		3	1,373	1,032	2,454		
	6		MIXCO	42	51	93	90	1	2	93				60	33	93		
	7		PALENCIA	46	49	95	92	2	1	95				95		95		
	8		SAN JOSE DEL GOLFO	22	24	46	45	1		46				37	9	46		
	9		SAN JOSE PINULA	87	84	171	165	4	2	171				109	62	171		
	10		SAN JUAN SACATEPEQUEZ	92	74	166	160	3	3	166	135			13	17	166		
	11		SAN MIGUEL PETAPA	100	73	173	161	8	4	173				126	47	173		
	12		SAN PEDRO AYAMPUC	24	22	46	43	3		46	4			32	10	46		
	13		SAN PEDRO SACATEPEQUEZ	34	42	76	73	3		76	42			27	7	76		
	14		SAN RAMUNDO	57	49	106	102	2	2	106				106		106		
	15		SANTA CATARINA PINULA	62	54	116	102	12	2	116				79	37	116		
	16		VILLA CAÑALES	91	90	181	176	3	2	181				117	64	181		
	17		VILLA NUEVA	230	227	457	440	12	5	457	8		1	260	188	457		
8			HUEHUETENANGO	922	839	1,761	1,631	107	23	1,761	725			477	559	1,761		
	1		AGUACATAN	45	34	79	75	2	1	79	48			6	25	79		
	2		CHIANTLA	47	45	92	89		3	92	7			75	10	92		
	3		COLOTENANGO	20	15	35	34	1		35	24				11	35		
	4		CONCEPCION HUISTA	19	14	33	30	3		33	19			1	13	33		
	5		CUILCO	37	30	67	55	11	1	67	3			50	14	67		
	6		HUEHUETENANGO	135	129	265	249	12	4	265	12			133	120	265		
	7		JACALTENANGO	23	26	49	42	5	2	49	11			2	36	49		
	8		LA DEMOCRACIA	79	55	134	123	5		134	25			60	49	134		
	9		LA LIBERTAD	11	14	25	23	2		25	2			20	3	25		
	10		MALACATANCITO	16	24	40	36	4		40	7			24	9	40		
	11		NENTON	43	38	81	73	8		81	32			14	35	81		
	12		PETATAN	8	2	10	10			10	5			2	3	10		
	13		SAN ANTONIO HUISTA	15	11	26	23	1	2	26	9			17		26		
	14		SAN GASPARD IXCHIL	5	3	8	7	1		8	7				1	8		
	15		SAN ILDEFONSO IXTAMACAN	30	34	64	62	2		64	31			1	32	64		
	16		SAN JUAN ATITAN	13	7	20	19	1		20	16				4	20		
	17		SAN JUAN IXCOY	19	23	42	37	4	1	42	21			6	15	42		
	18		SAN MATEO IXTATAN	53	31	84	79	5		84	63			1	20	84		
	19		SAN MIGUEL ACATAN	15	15	30	29	1		30	20			10	10	30		
	20		SAN PEDRO NECTA	21	26	47	46	1		47	41			6	47	47		
	21		SAN PEDRO SOLOMA	36	16	52	49	3		52	33			3	15	52		
	22		SAN RAFAEL LA INDEPENDENCIA	14	10	24	23	1		24	22			2	24	24		
	23		SAN RAFAEL PETZAL	7	8	15	15			15	13			1	1	15		
	24		SAN SEBASTIAN COATAN	6	12	18	17	1		18	14				4	18		
	25		SAN SEBASTIAN HUEHUETENANGO	30	21	51	50	1		51	35			16	51	51		
	26		SANTA ANA HUISTA	14	25	39	36	3		39	4			24	11	39		
	27		SANTA BARBARA	30	21	51	46	4	1	51	32				19	51		
	28		SANTA CRUZ BARILLAS	67	74	141	130	9	2	141	96			9	36	141		
	29		SANTA EUALALIA	22	33	55	50	1	4	55	39				16	55		
	30		SANTIAGO CHIMALTENANGO	4	8	12	12			12	6			2	4	12		
	31		TECTITAN	7	12	19	15	4		19	19			11	8	19		
	32		TODOS SANTOS CUCHUMATAN	18	18	36	27	7	2	35	27			1	8	36		
	33		UNION CANTINIL	12	5	17	13	4		17	1			14	2	17		
9			IZABAL	276	256	532	508	18	6	532	110			308	114	532		
	1		EL ESTOR	59	40	99	95	1	2	99	76			6	17	99		
	2		LIVINGSTON	42	45	87	85	2		87	32			35	20	87		
	3		LOS AMATES	36	42	78	76	1	1	78				62	16	78		
	4		MORALES	53	44	97	91	5	1	97	1			88	8	97		
	5		PUERTO BARRIOS	86	85	171	160	9	2	171	1			117	53	171		
10			JALAPA	295	294	589	554	23	12	589	2	19		374	194	589		
	1		JALAPA	144	127	271	253	12	6	271	1			151	119	271		
	2		MATAQUESCUINTLA	34	38	72	67	3	2	72		5		36	31	72		
	3		MONIAS	32	37	69	62	5	2	69				61	8	69		
	4		SAN CARLOS ALZATATE	23	23	46	46			46	1	14		28	3	46		
	5		SAN LUIS JILOTEPEQUE	15	15	30	29	1		30				24	6	30		

**DIRECCIÓN DE PROCESOS  
SEGUIMIENTO TEMÁTICO INSTITUCIONAL 2021  
PRIMER DOCUMENTO PERSONAL DE IDENTIFICACION EMITIDO  
MES REPORTADO: JUNIO**

P	D	M	Departamento / municipio	Sexo					Población beneficiada								
				Mujeres	Hombres	Total	Juventud	Adultos	Tercera Edad	Total	Maya	Xinca	Garífuna	Mestizos /Ladinos	No indican	Total	
							18 a 30 años	31 a 60 años	61 años en adelante								
	6		SAN MANUEL CHAPARRON	9	7	16	15		1		16				6	10	16
	7		SAN PEDRO PINULA	38	47	85	82	2	1	85					68	17	85
11			JUTIAPA	368	295	663	622	33	8	663	2		32	396	233	663	
	1		AGUA BLANCA	19	14	33	31	1	1	33				17	16	33	
	2		ASUNCION MITA	43	33	76	65	10	1	76				55	21	76	
	3		ATESCATEMPA	13	19	32	31		1	32				19	13	32	
	4		COMAPA	15	11	26	25	1		26				20	6	26	
	5		CONGUACO	14	9	23	23			23				19	4	23	
	6		EL ADELANTO	2	3	5	5			5				3	2	5	
	7		EL PROGRESO	29	22	51	47	3	1	51				17	34	51	
	8		JALPATAGUA	25	17	42	40	2		42				30	12	42	
	9		JEREZ	7	4	11	10	1		11				4	7	11	
	10		JUTIAPA	100	77	177	167	7	3	177	2		22	99	54	177	
	11		MOYUTA	31	22	53	52	1		53				33	20	53	
	12		PASACO	11	11	22	21	1		22				19	3	22	
	13		QUESADA	16	16	32	30	2		32			8	10	14	32	
	14		SAN JOSE ACATEMPA	8	6	14	13	1		14				8	4	14	
	15		SANTA CATARINA MITA	18	19	37	34	2	1	37			2	22	15	37	
	16		YUPILTEPEQUE	11	6	17	16	1		17				11	6	17	
	17		ZAPOTITLAN	6	6	12	12			12				10	2	12	
12			PETEN	381	348	729	703	21	5	729	125			426	178	729	
	1		DOLORES	12	12	24	24			24	1			16	7	24	
	2		EL CHAL	15	8	23	22		1	23	3			17	3	23	
	3		FLORES	29	29	58	58			58	4			37	17	58	
	4		LA LIBERTAD	94	96	190	182	6	2	190	15			116	59	190	
	5		LAS CRUCES	24	11	35	32	3		35	5			27	3	35	
	6		MELCHOR DE MENCOS	12	11	23	23			23	1			21	1	23	
	7		POPTUN	34	39	73	69	4		73	13			52	8	73	
	8		SAN ANDRES	11	15	26	25	1		26	5			16	5	26	
	9		SAN BENITO	37	30	67	65	2		67	3			30	34	67	
	10		SAN FRANCISCO	18	18	36	34	2		36				24	12	36	
	11		SAN JOSE	4	5	9	9			9	1			8		9	
	12		SAN LUIS	36	40	76	75		1	76	39			25	12	76	
	13		SANTA ANA	7	10	17	15	2		17	1			13	3	17	
	14		SAYAXCHE	48	24	72	70	1	1	72	34			24	14	72	
13			QUETZALTENANGO	697	615	1,312	1,230	62	20	1,312	277			479	556	1,312	
	1		ALMOLONGA	13	22	35	32	2	1	35	4			12	19	35	
	2		CABRICAN	16	11	27	27			27	19			5	3	27	
	3		CAJOLA	15	8	23	23			23	10			2	11	23	
	4		CANTEL	35	29	64	64			64	36			2	26	64	
	5		COATEPEQUE	82	59	141	129	8	4	141				102	39	141	
	6		COLOMBA	35	33	68	67	1		68				54	14	68	
	7		CONCEPCION CHIQUIRICHAPA	12	13	25	24		1	25	17			1	7	25	
	8		EL PALMAR	14	17	31	29	1	1	31	3			19	9	31	
	9		FLORES COSTA CUCA	27	27	54	47	7		54				36	18	54	
	10		GENOVA	21	37	58	54	2	2	58	4			34	20	58	
	11		HUITAN	10	8	18	13	5		18	11			1	6	18	
	12		LA ESPERANZA	44	31	75	67	3	5	75	18			36	21	75	
	13		OLINTEPEQUE	40	33	73	67	6		73	1				72	73	
	14		OSTUNCALCO	24	24	48	44	3	1	48	29			10	9	48	
	15		PALESTINA DE LOS ALTOS	14	14	28	27	1		28	2			3	23	28	
	16		QUETZALTENANGO	154	125	279	264	11	4	279	54			97	128	279	
	17		SALCAJA	35	29	64	62	1	1	64				5	59	64	
	18		SAN CARLOS SIJA	13	22	35	32	3		35	8			15	12	35	
	19		SAN FRANCISCO LA UNION	3	10	13	12	1		13	6			2	5	13	
	20		SAN MARTIN SACATEPEQUEZ	29	24	53	49	4		53	30			2	21	53	
	21		SAN MATEO	27	18	45	44	1		45	1			31	13	45	
	22		SAN MIGUEL SIGUIULA	12	3	15	15			15	10			1	4	15	
	23		SIBILLA	6	5	11	9	2		11	1			6	4	11	
	24		ZUNIL	16	13	29	29			29	13			3	13	29	
14			QUICHE	641	548	1,189	1,136	42	11	1,189	771			108	310	1,189	
	1		CANILLA	15	4	19	18	1		19	7			5	7	19	
	2		CHAJUL	32	21	53	49	2	2	53	39			2	12	53	
	3		CHICAMAN	20	13	33	31		2	33	19			10	4	33	
	4		CHICHE	32	36	68	67		1	68	32				36	68	
	5		CHICHICASTENANGO	50	39	89	87	2		89	52			2	35	89	
	6		CHINIQUE	11	17	28	27	1		28	10			5	13	28	
	7		CUNEN	28	25	53	53			53	45			2	6	53	
	8		IXCAN	75	78	153	145	5	3	153	97			40	16	153	
	9		JOYABAJ	50	29	79	74	4	1	79	61			9	9	79	
	10		NEBAJ	42	32	74	70	4		74	58			1	15	74	
	11		PACHALUM	12	13	25	24	1		25	9			3	13	25	
	12		PATZITE	11	18	29	26	3		29	23			2	4	29	
	13		SACAPULAS	34	33	67	61	5	1	67	52			2	13	67	
	14		SAN ANDRES SAJCABAJA	15	17	32	30	2		32	22			1	9	32	
	15		SAN ANTONIO ILOTENANGO	13	13	26	26			26	25				1	26	
	16		SAN BARTOLOME JOCOTENANGO	15	16	31	31			31	24				7	31	
	17		SAN JUAN COTZAL	3	1	4	4			4	4					4	
	18		SAN PEDRO JOCOPILAS	24	32	56	56			56	28			3	25	56	
	19		SANTA CRUZ DEL QUICHE	71	52	123	115	7	1	123	74			13	36	123	



DIRECCIÓN DE PROCESOS  
 SEGUIMIENTO TEMÁTICO INSTITUCIONAL 2021  
 PRIMER DOCUMENTO PERSONAL DE IDENTIFICACION EMITIDO  
 MES REPORTADO: JUNIO

P	D	M	Departamento / municipio	Población beneficiada												
				Sexo			Pueblo									
				Mujeres	Hombres	Total	Juventud 18 a 30 años	Adultos 31 a 40 años	Tercera Edad 61 años en adelante	Total	Maya	Xinca	Garífuna	Mestizos /Ladinos	No indican	Total
	20		USPANTAN	64	36	100	99	1		100				7	38	100
	21		ZACUALPA	24	23	47	43	4		47	35			1	11	47
15			RETALHULEU	239	224	463	433	17	13	463	5			265	193	463
	1		CHAMPERICO	16	13	29	26	1	2	29	1			13	15	29
	2		EL ASINTAL	32	25	57	54		3	57	1			26	30	57
	3		NUEVO SAN CARLOS	26	22	48	44	1	3	48				28	20	48
	4		RETALHULEU	60	71	131	123	7	1	131				75	56	131
	5		SAN ANDRES VILLA SECA	36	32	68	63	3	2	68	3			42	23	68
	6		SAN FELIPE RETALHULEU	11	7	18	16	2		18				11	7	18
	7		SAN MARTIN ZAPOTTILAN	17	16	33	33			33				21	12	33
	8		SAN SEBASTIAN	23	27	50	46	2	2	50				30	20	50
	9		SANTA CRUZ MULUA	18	11	29	28	1		29				19	10	29
16			SACATEPEQUEZ	296	283	579	548	20	11	579	101			244	234	579
	1		ANTIGUA GUATEMALA	71	60	131	117	9	5	131				77	54	131
	2		CIUDAD VIEJA	21	26	47	46		1	47				28	19	47
	3		JOCOTENANGO	18	17	35	32	2	1	35	1			21	13	35
	4		MAGDALENA MILPAS ALTAS	5	12	17	17			17	1			13	3	17
	5		PASTORES	7	15	22	22			22	2			17	3	22
	6		SAN ANTONIO AGUAS CALENTES	7	5	12	12			12	11			1		12
	7		SAN BARTOLOME MILPAS ALTAS	4	7	11	11			11				3	8	11
	8		SAN JUAN ALOTENANGO	16	12	28	28			28				2	28	28
	9		SAN LUCAS SACATEPEQUEZ	39	22	61	58	3		61	1			42	18	61
	10		SAN MIGUEL DUEÑAS	10	12	22	22			22				2	20	22
	11		SANTA CATERINA BARAHONA	8	5	13	13			13	5			3	5	13
	12		SANTA LUCIA MILPAS ALTAS	17	28	45	38	5	2	45				30	15	45
	13		SANTA MARIA DE JESUS	16	8	24	23		1	24	20			2	2	24
	14		SANTIAGO SACATEPEQUEZ	17	17	34	34			34	23			3	8	34
	15		SANTO DOMINGO XENACUJ	10	13	23	23			23	16			1	6	23
	16		SUMPANGO	30	24	54	52	1	1	54	21			1	32	54
17			SAN MARCOS	864	728	1,592	1,472	98	22	1,592	181			767	644	1,592
	1		AYUTLA	26	48	74	69	5		74				48	26	74
	2		CATARINA	37	30	67	63	2	2	67				43	24	67
	3		COMITANCILLO	29	26	55	54	1		55	43			2	12	55
	4		CONCEPCION TUTUAPA	54	25	79	72	5	2	79	48			2	29	79
	5		EL QUETZAL	15	14	29	28	1		29				18	11	29
	6		EL TUMBADOR	21	21	42	39	3		42				27	15	42
	7		ESQUIPULAS PALO GORDO	20	11	31	27	4		31				18	13	31
	8		IXCHIGUAN	14	11	25	23	2		25	11			2	12	25
	9		LA BLANCA	26	18	44	42	2		44				37	7	44
	10		LA REFORMA	19	21	40	38	2		40				19	21	40
	11		MALACATAN	125	98	223	203	15	5	223	1			112	110	223
	12		NUEVO PROGRESO	17	20	37	37			37				24	13	37
	13		OCOS	4	11	15	13	1	1	15				6	9	15
	14		PAJAPITA	38	41	79	68	11		79				45	33	79
	15		RIO BLANCO		6	6	5	1		6				4	2	6
	16		SAN ANTONIO SACATEPEQUEZ	10	11	21	21			21				4	17	21
	17		SAN CRISTOBAL CUCHO	7	2	9	9			9				7	2	9
	18		SAN JOSE EL RODED	14	12	26	25	1		26				23	3	26
	19		SAN JOSE OJETENAM	20	9	29	28	1		29				14	15	29
	20		SAN LORENZO	14	9	23	21	2		23	9			3	11	23
	21		SAN MARCOS	43	43	86	79	5	2	86				52	34	86
	22		SAN MIGUEL IXTAHUACAN	35	35	70	64	5	1	70	30			2	38	70
	23		SAN PABLO	47	38	85	79	3	3	85	1			59	25	85
	24		SAN PEDRO SACATEPEQUEZ	56	40	96	89	4	3	96				59	37	96
	25		SAN RAFAEL PIE DE LA CUESTA	16	19	35	34		1	35				22	13	35
	26		SIBINAL	19	15	34	32	2		34	2			15	17	34
	27		SIPACAPA	17	4	21	21			21	7			1	13	21
	28		TACANA	49	54	103	90	13		103				63	40	103
	29		TAJUMULCO	35	16	51	44	5	2	51	29			1	21	51
	30		TEJUTLA	37	20	57	55	2		57				36	21	57
18			SANTA ROSA	260	257	517	477	27	13	517	1	20		276	220	517
	1		BARBERENA	66	62	128	118	9	1	128				77	51	128
	2		CASILLAS	7	4	11	9	1	1	11		4		3	4	11
	3		CHIQUIMULILLA	35	38	73	68	4	1	73				35	38	73
	4		CUILAPA	23	19	42	39	1	2	42				21	21	42
	5		GUAZACAPAN	10	11	21	18		3	21				16	5	21
	6		NUEVA SANTA ROSA	22	24	46	41	4	1	46		9		23	14	46
	7		ORATORIO	17	9	26	26			26	1			18	7	26
	8		PUEBLO NUEVO VIÑAS	5	8	13	13			13				13		13
	9		SAN JUAN TECUACO	5	6	11	10		1	11				7	4	11
	10		SAN RAFAEL LAS FLORES	9	12	21	20	1		21		7		9	5	21
	11		SANTA CRUZ NARANJO	9	8	17	17			17				9	8	17
	12		SANTA MARIA DHUATAN	7	22	29	26		3	29				17	12	29

DIRECCIÓN DE PROCESOS  
SEGUIMIENTO TEMÁTICO INSTITUCIONAL 2021  
PRIMER DOCUMENTO PERSONAL DE IDENTIFICACION EMITIDO  
MES REPORTADO: JUNIO

P	D	M	Departamento / municipio	Sexo					Población beneficiada							
				Mujeres	Hombres	Total	Juventud	Adultos	Tercera Edad	Total	Maya	Xinca	Garfuna	Mestizos /Ladinos	No indican	Total
							18 a 30 años	31 a 60 años	61 años en adelante							
	13		SANTA ROSA DE LIMA	20	16	36	32	4		36				4	32	36
	14		TAXISCO	25	18	43	40	3		43				24	19	43
	19		<b>SOLOLA</b>	<b>278</b>	<b>246</b>	<b>524</b>	<b>508</b>	<b>15</b>	<b>1</b>	<b>524</b>	<b>400</b>			<b>22</b>	<b>102</b>	<b>524</b>
	1		CONCEPCION	10	4	14	14			14	12			1	1	14
	2		NAHUALA	34	36	70	67	3		70	53			1	16	70
	3		PANAJACHEL	9	11	20	20			20	15			3	2	20
	4		SAN ANDRES SEMETABAJ	12	10	22	22			22	18			1	3	22
	5		SAN ANTONIO PALOPO	12	3	15	15			15	14			1	1	15
	6		SAN JOSE CHACAYA	2	6	8	8			8	8					8
	7		SAN JUAN LA LAGUNA	3	6	9	9			9	8				1	9
	8		SAN LUCAS TOLIMAN	17	16	33	32	1		33	31			2		33
	9		SAN MARCOS LA LAGUNA	2		2	2			2	2					2
	10		SAN PABLO LA LAGUNA	5	8	13	13			13	10				3	13
	11		SAN PEDRO LA LAGUNA	2	4	6	5	1		6	4				2	6
	12		SANTA CATARINA IXTAHUACAN	30	18	48	47	1		48	41				7	48
	13		SANTA CATARINA PALOPO	6	5	11	11			11	7			2	2	11
	14		SANTA CLARA LA LAGUNA	10	13	23	20	3		23	17				6	23
	15		SANTA CRUZ LA LAGUNA	2	3	5	5			5	5					5
	16		SANTA LUCIA UTATLAN	6	12	18	18			18	14			1	3	18
	17		SANTA MARIA VISITACION	4	2	6	6			6	4			1	1	6
	18		SANTIAGO ATITLAN	45	29	74	71	2	1	74	44				30	74
	19		<b>SOLOLA</b>	<b>67</b>	<b>60</b>	<b>127</b>	<b>123</b>	<b>4</b>	<b>9</b>	<b>127</b>	<b>93</b>			<b>10</b>	<b>24</b>	<b>127</b>
	20		<b>SUCHITEPEQUEZ</b>	<b>468</b>	<b>404</b>	<b>872</b>	<b>832</b>	<b>31</b>	<b>9</b>	<b>872</b>	<b>106</b>			<b>383</b>	<b>383</b>	<b>872</b>
	1		CHICACAO	60	47	107	101	4	2	107				67	40	107
	2		CUYOTENANGO	17	26	43	41	2		43				10	33	43
	3		MAZATENANGO	70	54	124	114	7	3	124	1			38	85	124
	4		PATULUL	35	25	60	59		1	60	3			38	19	60
	5		PUEBLO NUEVO	11	4	15	15			15	3			8	4	15
	6		RIO BRAVO	21	32	53	52	1		53				32	21	53
	7		SAMAYAC	25	22	47	44	3		47	21			8	18	47
	8		SAN ANTONIO SUCHITEPEQUEZ	43	40	83	80	2	1	83	43			14	26	83
	9		SAN BERNARDINO	16	6	22	22			22	7			6	9	22
	10		SAN FRANCISCO ZAPOTITLAN	27	11	38	35	2	1	38	7			16	15	38
	11		SAN GABRIEL	5	9	14	14			14	1			4	9	14
	12		SAN JOSE EL IDOLO	7	10	17	17			17				15	2	17
	13		SAN JOSE LA MAQUINA	31	29	60	57	3		60				41	19	60
	14		SAN JUAN BAUTISTA	14	12	26	25	1		26				5	21	26
	15		SAN LORENZO	7	7	14	13	1		14	1			7	6	14
	16		SAN MIGUEL PANAN	16	7	23	23			23				15	8	23
	17		SAN PABLO JOCOPILAS	11	8	19	18	1		19					19	19
	18		SANTA BARBARA	11	14	25	24	1		25	2			11	12	25
	19		SANTO DOMINGO SUCHITEPEQUEZ	20	21	41	39	1	1	41				34	7	41
	20		SANTO TOMAS LA UNION	14	14	28	27	1		28	17			4	7	28
	21		ZUNILITO	7	6	13	12	1		13				10	3	13
	21		<b>TOTONICAPAN</b>	<b>390</b>	<b>354</b>	<b>744</b>	<b>711</b>	<b>24</b>	<b>9</b>	<b>744</b>	<b>459</b>			<b>13</b>	<b>272</b>	<b>744</b>
	1		MOMOSTENANGO	97	86	183	179	2	2	183	112			3	68	183
	2		SAN ANDRES XECUL	26	23	49	48	1		49	23				26	49
	3		SAN BARTOLO	19	13	32	31	1		32	7			1	24	32
	4		SAN CRISTOBAL TONONICAPAN	44	25	69	65	1	3	69	43			4	22	69
	5		SAN FRANCISCO EL ALTO	64	73	137	129	8		137	87			1	49	137
	6		SANTA LUCIA LA REFORMA	20	15	35	34	1		35	33				2	35
	7		SANTA MARIA CHIQUIMULA	29	25	54	53		1	54	44			1	9	54
	8		TOTONICAPAN	91	94	185	172	10	3	185	110			3	72	185
	22		<b>ZACAPA</b>	<b>193</b>	<b>167</b>	<b>360</b>	<b>329</b>	<b>26</b>	<b>5</b>	<b>360</b>				<b>242</b>	<b>118</b>	<b>360</b>
	1		CABAÑAS	15	9	24	22	2		24				22	2	24
	2		ESTANZUELA	5	12	17	14	3		17				13	4	17
	3		GUALAN	43	41	84	76	7	1	84				55	29	84
	4		HUIITE	2	3	5	4	1		5				5		5
	5		LA UNION	26	15	41	41			41				31	10	41
	6		RIO HONDO	4	10	14	11	2	1	14				8	6	14
	7		SAN DIEGO	8	8	16	16			16				10	6	16
	8		SAN JORGE	16	10	26	25	1		26				19	7	26
	9		TECULUTAN	27	14	41	36	4	1	41				22	19	41
	10		USUMATLAN	1		1	1			1					1	1
	11		ZACAPA	46	45	91	83	6	2	91				57	34	91

  
**Ing. Victor Manuel González Pérez**  
 Director de Procesos  
 Dirección de Procesos  
 Sede Central de RENAP, Guatemala, Guatemala

DIRECCIÓN DE PROCESOS  
 SEGUIMIENTO TEMÁTICO INSTITUCIONAL 2021  
 DOCUMENTOS PERSONALES DE IDENTIFICACION POR RENOVACIÓN EMITIDOS  
 MES REPORTADO: JUNIO

P	D	M	Departamento / municipio	Sexo			Población beneficiada				Pueblo					
				Mujeres	Hombres	Total	Juventud 19 a 30 años	Adultos 31 a 60 años	Tercera Edad 61 años en adelante	Total	Maya	Xinca	Garífuna	Mestizos / Ladinos	No Indican	Total
1	1	1	Total general	29,214	46,392	75,606	12,267	51,186	12,153	75,606	18,672	193	17	31,650	25,074	75,606
1	1	1	ESPAÑA	17	9	26	8	17	1	26	12			8	6	26
	1	1	MADRID	17	9	26	8	17	1	26	12			8	6	26
	1	1	AJALVIR	17	9	26	8	17	1	26	12			8	6	26
2	1	1	ESTADOS UNIDOS DE AMÉRICA	679	1057	1736	530	1125	81	1736	423			489	824	1736
	1	1	ARIZONA	25	35	61	19	39	3	61	14			40	7	61
	1	1	PHOENIX	25	36	61	19	39	3	61	14			40	7	61
	2	1	CALIFORNIA	148	156	304	65	199	39	304	56			142	106	304
	1	1	LOS ANGELES	104	110	214	52	129	33	214	34			75	105	214
	2	1	SAN BERNARDINO	44	45	89	13	70	6	89	22			67		89
3	1	1	SAN FRANCISCO		1	1	1			1					1	
	1	1	COLORADO	24	20	44	6	34	4	44				1	43	44
4	1	1	DENVER	24	20	44	6	34	4	44				1	43	44
	1	1	FLORIDA	60	142	202	70	127	5	202	98			37	67	202
5	1	1	MIAMI	60	142	202	70	127	5	202	98			37	67	202
	1	1	GEORGIA	72	129	201	72	128	1	201	127			61	13	201
6	1	1	ATLANTA	72	129	201	72	128	1	201	127			61	13	201
	1	1	ILLINOIS	90	113	203	65	130	8	203	65				138	203
7	1	1	CHICAGO	90	113	203	65	130	8	203	65				138	203
	1	1	MARYLAND	49	44	93	28	61	4	93	25			54	14	93
8	1	1	SILVER SPRING	49	44	93	28	61	4	93	25			54	14	93
	1	1	NEW YORK	94	156	250	88	156	6	250	38			152	60	250
9	1	1	NEW YORK	94	156	250	88	156	6	250	38			152	60	250
	1	1	TEXAS	117	261	378	116	251	11	378				2	376	378
3	1	1	HOUSTON	117	261	378	116	251	11	378				2	376	378
1	1	1	GUATEMALA	45,696	28,148	73,844	11,729	50,044	12,071	73,844	18,237	193	17	31,153	24,244	73,844
	1	1	ALTA VERAPAZ	2,980	2,161	5,141	742	3,728	671	5,341	3,110			304	1,727	5,141
	2	1	CITAHAL	39	23	62	9	44	9	62	53			5	4	62
	3	1	CHISEC	306	253	559	76	423	60	559	317			33	209	559
	4	1	COBAN	452	292	744	126	524	94	744	406			88	250	744
	5	1	FRAY BARTOLOME DE LAS CASAS	236	166	402	56	275	71	402	264			24	114	402
	6	1	LANQUIN	92	91	183	25	142	16	183	112			3	68	183
	7	1	PANZOS	175	131	306	50	227	29	306	192			4	110	306
	8	1	RAXRUHA	95	61	156	32	101	23	156	111			28	17	156
	9	1	SAN CRISTOBAL VERAPAZ	119	90	209	25	158	26	209	111			31	67	209
	10	1	SAN JUAN CHAMELCO	138	109	247	34	183	30	247	163			19	65	247
	11	1	SAN MIGUEL TICURIU	212	141	353	40	261	52	353	232			9	112	353
	12	1	SAN PEDRO CARCHA	257	187	444	66	311	67	444	291			11	142	444
	13	1	SANTA CATALINA LA TINTA	232	159	391	39	276	76	391	270			4	117	391
	14	1	SANTA CRUZ VERAPAZ	85	62	147	22	101	24	147	60			17	70	147
	15	1	SANTA MARIA CAHABON	225	176	401	63	301	37	401	208			4	189	401
	16	1	SENAHU	122	73	195	18	151	26	195	95			3	97	195
	17	1	TACTIC	129	98	227	43	160	24	227	127			20	60	227
2	1	1	TAMAHU	66	49	115	18	90	7	115	98			1	16	115
	1	1	BAJA VERAPAZ	821	532	1,353	220	941	192	1,353	470			458	425	1,353
	2	1	CUBULCO	143	132	275	43	196	36	275	99			7	103	275
	3	1	GRANADOS	44	18	62	18	35	9	62	1			39	22	62
	4	1	PURULHA	149	112	261	31	192	38	261	195			8	58	261
	5	1	RABINAL	99	65	164	27	109	28	164	95			27	42	164
	6	1	SALAMA	242	92	334	37	241	56	334	72			210	52	334
	7	1	SAN JERONIMO	54	32	86	17	60	9	86	5			71	10	86
	8	1	SAN MIGUEL CHICAJ	72	72	144	41	88	15	144	3			3	138	144
3	1	1	SANTA CRUZ EL CHOL	18	9	27	6	20	1	27				2	27	
	1	1	CHIMALTENANGO	1,690	1,033	2,723	475	1,861	387	2,723	1,105		1	385	1,232	2,723
	2	1	ACATENANGO	34	32	66	15	44	7	66	4			13	49	66
	3	1	CHIMALTENANGO	341	161	502	72	361	69	502	62		1	60	379	502
	4	1	EL TEBAR	65	38	103	14	79	10	103	5			33	65	103
	5	1	PARRAMOS	90	78	168	36	107	25	168	59			68	41	168
	6	1	PATZICIA	95	52	148	17	121	10	148	81			9	58	148
	7	1	PATZUN	134	99	233	50	158	25	233	187			14	32	233
	8	1	POCHUTA	21	17	38	3	18	17	38	2			26	10	38
	9	1	SAN ANDRES ITZAPA	87	51	138	32	90	16	138	69			31	38	138
	10	1	SAN JOSE POAQUIL	79	48	127	21	89	17	127	114			7	6	127
	11	1	SAN JUAN COMALAPA	93	52	145	26	92	27	145	127			6	12	145
	12	1	SAN MARTIN JILOTEPEQUE	204	120	324	55	213	56	324	22			22	302	324
	13	1	SAN PEDRO YEPQCAPA	80	39	119	24	73	22	119	54			27	38	119
	14	1	SANTA APOLONIA	55	40	95	19	67	9	95	69			8	18	95
	15	1	SANTA CRUZ BALANYA	35	22	57	11	35	11	57	32				25	57
	16	1	TECPAN GUATEMALA	225	158	383	71	260	52	383	222			22	189	383
4	1	1	ZARAGOZA	51	26	77	9	54	14	77	18			39	20	77
	1	1	CHIQUIMULA	915	556	1,471	272	982	217	1,471	11		1	1,059	400	1,471
	2	1	CAMOTAN	105	76	181	33	126	22	181	4			120	57	181
	3	1	CHIQUIMULA	203	111	314	50	221	43	314				273	41	314
	4	1	CONCEPCION LAS MINAS	29	9	38	6	29	3	38				18	20	38
	5	1	ESQUIPULAS	141	82	223	39	152	32	223				150	73	223
	6	1	IPALA	83	42	125	24	73	28	125				86	39	125
	7	1	JOCOTAN	133	80	213	43	146	24	213	6			152	55	213
	8	1	OLOPA	50	32	82	16	50	16	82			1	70	11	82
	9	1	QUEZALTEPEQUE	74	42	116	25	68	23	116				79	37	116
	10	1	SAN JACINTO	30	41	71	11	48	12	71				45	26	71
	11	1	SAN JOSE LA ARADA	35	13	48	15	26	7	48				31	17	48
5	1	1	SAN JUAN ERMITA	32	28	60	10	43	7	60	1			35	24	60
	1	1	EL PROGRESO	493	271	764	97	541	126	764	6		22	537	199	764
	2	1	EL JICARO	25	16	41	3	29	9	41				26	15	41
	3	1	GUASTATOYA	124	52	176	34	118	24	176				119	57	176
	4	1	MORAZAN	29	18	47	3	27	17	47		</				

**DIRECCIÓN DE PROCESOS**  
**SEGUIMIENTO TEMÁTICO INSTITUCIONAL 2021**  
**DOCUMENTOS PERSONALES DE IDENTIFICACION POR RENOVACIÓN EMITIDOS**  
**MES REPORTADO: JUNIO**

P	D	M	Departamento / municipio	Sexo			Población beneficiada									
				Mujeres	Hombres	Total	Edad			Total	Maya	Xinca	Garífuna	Mestizos /Ladinos	No Indican	Total
							Juvenil 18 a 30 años	Adultos 31 a 60 años	Tercera 61 años en adelante							
	6		SANSARE	49	38	87	14	61	12	87	1	22		37	27	87
	1		ESCUINTLA	1,827	1,297	3,124	598	2,068	460	3,124	33			1,924	1,167	3,124
	2		ESCUINTLA	202	147	349	74	220	55	349				169	180	349
	3		GUANAGAZAPA	55	24	79	9	51	19	79	7			57	20	79
	4		IZTAPA	100	59	159	19	118	22	159				100	59	159
	5		LA DEMOCRACIA	38	24	62	5	46	11	62	1			39	22	62
	6		LA GOMERA	116	80	196	24	149	23	196	2			128	66	196
	7		MASAGUA	119	175	294	78	182	34	294				192	102	294
	8		NUEVA CONCEPCION	90	49	139	24	91	24	139				49	90	139
	9		PALIN	77	45	122	23	77	22	122	3			99	20	122
	10		PUERTO SAN JOSE	139	94	233	28	166	39	233	5			130	98	233
	11		SAN VICENTE PACAYA	75	35	111	18	81	12	111	3			70	38	111
	12		SANTA LUCIA COTZUMALGUAPA	445	334	779	190	494	95	779	5			507	267	779
	13		SIPACATE	69	42	111	21	70	20	111				73	38	111
	14		SIQUINALA	133	84	217	35	147	35	217	2			137	78	217
	7		TIQUISATE	169	104	273	48	175	49	273	5			179	89	273
	1		GUATEMALA	10,991	7,436	18,427	3,138	12,033	3,256	18,427	1,061	4	10,330	7,032	18,427	
	2		AMATITLAN	544	428	972	211	631	130	972	2	1	618	351	972	
	3		CHINULTIL	250	197	447	92	282	73	447	12		249	186	447	
	4		CHUARANCHO	85	36	121	11	91	19	121	62		23	36	121	
	5		FRAJANES	289	145	434	45	300	89	434	3		291	140	434	
	6		GUATEMALA	6,308	4,784	11,092	2,014	7,065	2,013	11,092	355	3	6,402	4,332	11,092	
	7		MIXCO	186	81	267	28	180	59	267	10		184	73	267	
	8		PALENCIA	189	131	320	45	226	49	320				320	320	
	9		SAN JOSE DEL GOLFO	100	101	201	48	114	39	201	2		151	48	201	
	10		SAN JOSE PINULA	511	231	742	99	505	138	742	3		474	265	742	
	11		SAN JUAN SACATEPEQUEZ	287	201	488	95	321	52	488	370		58	40	488	
	12		SAN MIGUEL PETAPA	295	135	432	58	301	73	432	6		339	87	432	
	13		SAN PEDRO AVAMPUC	125	41	166	17	116	33	166	28		109	29	166	
	14		SAN PEDRO SACATEPEQUEZ	140	127	267	59	170	38	267	161		72	34	267	
	15		SAN RAYMUNDO	150	81	231	48	169	54	231	2		1	268	271	
	16		SANTA CATARINA PINULA	270	152	422	52	279	91	422			288	134	422	
	17		VILLA CANALES	245	181	427	61	281	85	427			254	173	427	
	8		VILLA NUEVA	995	883	1,378	155	1,002	221	1,378	45		817	516	1,378	
	1		HUEHUETENANGO	4,003	2,431	6,434	1,007	4,357	1,070	6,434	2,946		1,738	1,750	6,434	
	2		AGUACATAN	226	144	370	57	244	69	370	285		12	72	370	
	3		CHIANTLA	203	178	381	82	229	70	381	23		321	37	381	
	4		COLIENANGO	193	78	271	35	182	54	271	206		2	63	271	
	5		CONCEPCION HUISTA	60	45	105	15	74	16	105	60		3	42	105	
	6		CUILCO	103	74	177	28	121	28	177	10		131	35	177	
	7		HUEHUETENANGO	411	285	697	100	481	116	697	49		397	256	697	
	8		JACALTENANGO	122	60	182	21	125	36	182	44		4	134	182	
	9		LA DEMOCRACIA	356	137	493	71	357	65	493	161		172	160	493	
	10		LA LIBERTAD	84	42	126	22	83	21	126	19		99	8	126	
	11		MALACATANCITO	150	111	261	47	155	59	261	10		177	74	261	
	12		NENTON	134	85	219	44	152	23	219	92		29	98	219	
	13		PETATAN	3	1	4	1	3		4					4	
	14		SAN ANTONIO HUISTA	55	31	86	14	52	20	86	34		45	7	86	
	15		SAN GASPAR IXCHIL	104	72	176	31	112	33	176	141		1	34	176	
	16		SAN ILDEFONSO XTZAHUACAN	129	90	219	37	158	24	219	114		9	96	219	
	17		SAN JUAN ATITAN	45	31	76	17	48	11	76	60		2	14	76	
	18		SAN JUAN IXCOY	68	46	114	30	55	29	114	66		20	28	114	
	19		SAN MATEO XTZATAN	150	63	213	28	174	11	213	152		2	59	213	
	20		SAN MIGUEL ACATAN	104	44	148	18	106	24	148	108		1	39	148	
	21		SAN PEDRO NECTA	222	146	368	56	259	53	368	240		19	109	368	
	22		SAN PEDRO SOLOMA	93	47	140	16	90	34	140	59		7	34	140	
	23		SAN RAFAEL LA INDEPENDENCIA	25	25	50	6	28	16	50	47			3	50	
	24		SAN RAFAEL PETZAL	15	18	33	7	26	3	33	21		4	8	33	
	25		SAN SEBASTIAN COATAN	35	24	59	10	37	12	59	39			20	59	
	26		SAN SEBASTIAN HUENHUETENANGO	74	52	126	17	89	20	126	85		18	23	126	
	27		SANTA ANA HUISTA	74	56	130	22	88	20	130	21		75	34	130	
	28		SANTA BARBARA	174	59	233	28	129	26	233	124		59	183	233	
	29		SANTA CRUZ BARILLAS	267	197	464	55	332	77	464	317		62	85	464	
	30		SANTA EULALIA	113	54	167	18	117	32	167	131			36	167	
	31		SANTIAGO CHIMALTENANGO	58	26	84	14	61	9	84	67		5	12	84	
	32		TECITAN	45	33	78	15	50	13	78	1		57	20	78	
	33		TODOS SANTOS CUCHUMATAN	102	55	157	36	88	33	157	109		8	40	157	
	9		UNION CANTINIL	56	21	77	9	52	16	77	6		61	10	77	
	1		IZABAL	906	577	1,483	263	1,000	220	1,483	244	6	910	323	1,483	
	2		EL ESTOR	97	67	164	29	125	10	164	130		14	20	164	
	3		LIVINGSTON	126	107	233	50	149	34	233	98	4	82	49	233	
	4		LOS AMATES	196	85	281	36	188	57	281	1		224	56	281	
	5		MORALES	184	118	302	56	208	38	302	4		276	22	302	
	10		PUERTO BARRIOS	303	200	503	92	390	81	503	11	2	314	176	503	
	1		JALAPA	1,407	680	2,087	327	1,454	306	2,087	17	52	1,438	575	2,087	
	2		JALAPA	704	283	987	130	695	162	987	5	7	675	296	987	
	3		MATAQUESCINTLA	160	99	259	38	195	26	259	3	10	138	108	259	
	4		MOCHIS	113	56	169	32	106	31	169			144	25	169	
	5		SAN CARLOS ALZATATE	63	39	102	29	64	9	102		33	57	12	102	
	6		SAN LUIS JILOTEPEQUE	165	74	239	34	163	42	239	7		181	51	239	
	7		SAN MANUEL CHAPARRON	61	29	90	23	55	12	90	1	2	43	44	90	

**DIRECCIÓN DE PROCESOS  
SEGUIMIENTO TEMÁTICO INSTITUCIONAL 2021  
DOCUMENTOS PERSONALES DE IDENTIFICACION POR RENOVACIÓN EMITIDOS  
MES REPORTADO: JUNIO**

P	D	M	Departamento / municipio	Sexo			Población beneficiada				Pueblo					
				Mujeres	Hombres	Total	Juvenud	Adultos	Tercera	Total	Maya	Xinca	Garífuna	Mestizos /Ladinos	No indican	Total
							18 a 30 años	31 a 60 años	61 años en adelante							
11			<b>SAN PEDRO PINULA</b>	141	100	241	41	176	24	241	1		1	200	39	241
	1		JUTIAPA	1,107	571	1,678	256	1,089	333	1,678	3	65		995	615	1,678
	2		AGUA BLANCA	48	17	65	15	36	14	65				45	20	65
	3		ASUNCION MITA	101	60	161	22	100	39	161				102	59	161
	4		ATESCATEMPA	65	27	92	10	59	23	92				60	32	92
	5		COMAPA	17	11	28	6	18	4	28				26	2	28
	6		CONGUACO	40	21	61	6	48	7	61				49	12	61
	7		EL ADELANTO	18	6	24	3	15	6	24				11	13	24
	8		EL PROGRESO	118	97	215	50	121	44	215				61	154	215
	9		JALPATAGUA	81	34	115	18	83	14	115				81	34	115
	10		JEREZ	12	8	20	3	11	6	20				9	11	20
	11		JUTIAPA	243	121	364	55	240	69	364	2	57		214	91	364
	12		MOYUTA	126	61	187	19	127	41	187				122	65	187
	13		PASACO	53	19	72	11	50	11	72				46	26	72
	14		QUESADA	51	24	75	10	49	16	75	1	7		37	30	75
	15		SAN JOSE ACATEMPA	21	14	35	1	29	5	35		1		8	26	35
	16		SANTA CATARINA MITA	82	26	108	19	65	24	108				81	27	108
	17		YUPILTEPEQUE	21	18	39	8	23	8	39				29	10	39
			ZAPOTITLAN	10	7	17	15	2	17	17				14	3	17
12			<b>PETEN</b>	1,240	663	1,903	309	1,285	309	1,903	363		1,075	465	1,903	
	1		DOLORES	60	39	99	14	67	18	99	1			44	54	99
	2		EL CHAL	34	21	55	8	41	6	55	6			42	7	55
	3		FLORES	116	54	170	21	107	42	170	7			103	60	170
	4		LA LIBERTAD	311	170	481	85	334	62	481	52			308	121	481
	5		LAS CRUCES	16	7	23	6	15	2	23	4			16	3	23
	6		MELCHOR DE MENCOS	36	28	64	7	42	15	64	3			56	5	64
	7		POPTUN	128	60	188	31	132	25	188	50			107	31	188
	8		SAN ANDRES	28	30	58	8	39	11	58	2			47	9	58
	9		SAN BENITO	135	48	183	25	127	31	183	2			116	65	183
	10		SAN FRANCISCO	47	30	77	8	55	14	77	10			49	18	77
	11		SAN JOSE	10	6	16	2	13	1	16	7			7	2	16
	12		SAN LUIS	130	66	196	31	124	41	196	107			59	30	196
	13		SANTA ANA	49	18	67	14	45	8	67	1			46	20	67
	14		SAYAXCHE	140	86	226	49	144	33	226	111			75	40	226
13			<b>QUETZALTENANGO</b>	3,047	1,666	4,713	725	3,212	776	4,713	1,261		1,687	1,765	4,713	
	1		ALMOLONGA	59	37	96	11	68	17	96	29			13	54	96
	2		CABRICAN	111	32	143	22	98	23	143	94			20	29	143
	3		CAJOLA	57	19	76	11	51	14	76	55			6	15	76
	4		CANTEL	230	152	382	68	263	51	382	224			15	143	382
	5		COATEPEQUE	251	132	383	51	267	65	383	1			281	101	383
	6		COLOMBA	181	69	250	28	178	44	250				208	42	250
	7		CONCEPCION CHIQUIRICHAPA	65	41	106	16	72	18	106	58			6	42	106
	8		EL PALMAR	65	25	90	15	63	12	90	21			37	32	90
	9		FLORES COSTA CUCA	182	156	338	68	213	57	338				199	139	338
	10		GENOVA	147	56	203	26	142	35	203	23			106	74	203
	11		HUITAN	57	23	80	14	49	17	80	38			8	34	80
	12		LA ESPERANZA	171	86	257	32	188	37	257	66			103	88	257
	13		OLINTEPEQUE	150	77	227	41	148	38	227	4			35	188	227
	14		OSTUNCALCO	120	57	177	34	112	31	177	119			20	38	177
	15		PALESTINA DE LOS ALTOS	53	27	80	13	49	18	80	18			13	49	80
	16		QUETZALTENANGO	529	285	814	124	546	144	814	205			326	283	814
	17		SALCAJA	130	104	234	23	176	35	234	1			56	177	234
	18		SAN CARLOS SIJA	86	55	141	21	96	24	141	34			52	55	141
	19		SAN FRANCISCO LA UNION	32	16	48	8	33	7	48	32			3	13	48
	20		SAN MARTIN SACATEPEQUEZ	65	57	122	25	82	15	122	67			12	43	122
	21		SAN MATEO	91	42	133	15	104	14	133	14			81	38	133
	22		SAN MIGUEL SIGUILA	55	24	79	11	50	18	79	54			11	14	79
	23		SIBILIA	45	32	77	12	46	19	77	10			54	13	77
	24		ZUNIL	115	62	177	36	118	23	177	94			22	61	177
14			<b>QUICHE</b>	2,681	1,621	4,302	621	3,031	650	4,302	2,999		386	917	4,302	
	1		CANILLA	36	32	68	10	46	12	68	19			16	33	68
	2		CHAJUL	106	83	189	38	128	23	189	138			30	21	189
	3		CHICAMAN	70	42	112	11	88	13	112	73			32	7	112
	4		CHICHE	131	99	230	47	145	38	230	141			14	75	230
	5		CHICHICASTENANGO	285	112	397	39	291	67	397	315			2	80	397
	6		CHINIQUE	31	28	59	11	38	10	59	23			8	28	59
	7		CUNEN	87	48	135	27	92	16	135	109			17	9	135
	8		IXCAN	227	170	397	69	270	58	397	257			71	69	397
	9		JOYABAJ	125	74	199	28	143	28	199	171			14	14	199
	10		NEBAJ	217	123	340	46	235	59	340	282			8	50	340
	11		PACHALUM	107	67	174	19	111	44	174	73			40	61	174
	12		PATZITE	92	50	142	17	104	21	142	117			6	19	142
	13		SACAPULAS	112	55	167	26	124	17	167	138			10	19	167
	14		SAN ANDRES SAJACABA	110	53	163	25	106	32	163	134			8	21	163
	15		SAN ANTONIO ILOTENANGO	192	64	256	31	185	40	256	208			4	44	256
	16		SAN BARTOLOME JOCOTENANGO	63	20	83	15	60	8	83	59			3	21	83
	17		SAN JUAN COTZAL	40	23	63	3	49	11	63	59			3	1	63
	18		SAN PEDRO JOCOPILAS	109	72	181	20	130	31	181	128			8	45	181
	19		SANTA CRUZ DEL QUICHE	204	163	367	44	270	53	367	197			42	128	367
	20		USPANTAN	229	162	391	58	292	41	391	208			36	147	391



**DIRECCIÓN DE PROCESOS**  
**SEGUIMIENTO TEMÁTICO INSTITUCIONAL 2021**  
**DOCUMENTOS PERSONALES DE IDENTIFICACION POR RENOVACIÓN EMITIDOS**  
**MES REPORTADO: JUNIO**

P	D	M	Departamento / municipio	Población beneficiada											
				Sexo			Juventud			Pueblo					
				Mujeres	Hombres	Total	18 a 30 años	31 a 40 años	Tercera Edad 61 años en adelante	Total	Maya	Xinca	Garifuna	Mestizos / Ladinos	No Indican
15			ZACUALPA	108	81	189	37	124	28	189	150		14	25	189
	1		RETALHULEU	919	517	1,436	212	976	248	1,436	54		951	431	1,436
	2		CHAMPERICO	80	29	109	14	77	18	109	7		58	44	109
	3		EL ASINTAL	113	66	179	33	109	37	179	31		104	44	179
	4		NUEVO SAN CARLOS	91	72	163	19	115	29	163			105	58	163
	5		RETALHULEU	268	136	404	51	278	75	404			293	111	404
	6		SAN ANDRES VILLA SECA	149	68	217	33	154	30	217	12		153	52	217
	7		SAN FELIPE RETALHULEU	36	20	56	7	38	11	56			38	18	56
	8		SAN MARTIN ZAPOTITLAN	62	35	97	19	70	8	97	2		55	40	97
	9		SAN SEBASTIAN	83	63	146	27	95	24	146	2		104	40	146
	16		SANTA CRUZ MULUA	37	28	65	9	40	16	65			41	24	65
	1		SACATEPEQUEZ	1,135	700	1,835	238	1,295	302	1,835	324		870	641	1,835
	2		ANTIGUA GUATEMALA	196	132	328	44	219	65	328			230	98	328
	3		CIUDAD VIEJA	95	46	142	17	97	28	142			89	53	142
	4		JOCOTENANGO	65	31	96	12	71	13	96	2		61	33	96
	5		MAGDALENA MILPAS ALTAS	31	25	56	5	43	8	56	1		42	13	56
	6		PASTORES	52	30	82	12	56	14	82	3		60	19	82
	7		SAN ANTONIO AGUAS CALIENTES	10	6	16	2	12	2	16	16				16
	8		SAN BARTOLOME MILPAS ALTAS	48	29	77	7	58	12	77	6		45	26	77
	9		SAN JUAN ALOTENANGO	55	30	85	23	50	12	85			14	71	85
	10		SAN LUCAS SACATEPEQUEZ	169	96	265	36	172	57	265	8		165	92	265
	11		SAN MIGUEL DUEÑAS	34	24	58	10	40	8	58			31	27	58
	12		SANTA CATARINA BARAHONA	28	25	53	4	42	7	53	18		3	42	53
	13		SANTA LUCIA MILPAS ALTAS	93	41	134	21	98	15	134	1		96	37	134
	14		SANTA MARIA DE JESUS	30	32	62	7	45	10	62	41		11	10	62
	15		SANTIAGO SACATEPEQUEZ	71	38	109	14	83	12	109	77		14	18	109
	16		SANTO DOMINGO XENÁCQ	50	23	73	8	60	5	73	43		4	26	73
	17		SUMPANGO	107	92	199	16	149	34	199	108		5	86	199
	1		SAN MARCOS	2,910	1,818	4,728	744	3,204	780	4,728	657		2,561	1,510	4,728
	2		AYUTLA	118	56	174	23	124	27	174	1		121	52	174
	3		CATARINA	133	51	184	21	136	27	184			140	44	184
	4		COMITANCILLO	89	56	145	23	98	24	145	119		1	25	145
	5		CONCEPCION TUTUAPA	167	95	262	40	185	37	262	150		14	98	262
	6		EL QUETZAL	45	38	83	6	59	18	83			44	39	83
	7		EL TUMBADOR	91	74	165	24	106	35	165			106	59	165
	8		ESQUIPULAS PALO GORDO	77	32	109	17	69	23	109			82	27	109
	9		ICHIGUAN	58	37	95	11	61	23	95	55		10	30	95
	10		LA BLANCA	68	38	105	19	76	11	106			93	13	106
	11		LA REFORMA	40	42	82	11	52	19	82			52	30	82
	12		MALACATAN	339	170	509	94	344	71	509	4		331	174	509
	13		NUEVO PROGRESO	50	27	77	9	53	15	77			61	16	77
	14		OCOS	26	15	41	3	34	4	41			21	20	41
	15		PAJAPITA	190	156	346	95	210	41	346	1		223	122	346
	16		RIO BLANCO	15	18	33	6	20	7	33	7		19	7	33
	17		SAN ANTONIO SACATEPEQUEZ	39	27	66	7	52	7	66	1		46	19	66
	18		SAN CRISTOBAL CUCHO	34	28	62	11	41	10	62			50	12	62
	19		SAN JOSE EL RODEO	45	33	78	10	50	18	78	4		63	11	78
	20		SAN JOSE QJENAM	70	35	105	10	62	33	105			62	43	105
	21		SAN LORENZO	46	30	76	11	57	8	76	35		25	16	76
	22		SAN MARCOS	192	113	305	53	194	58	305	8		188	109	305
	23		SAN MIGUEL DXTAHUACAN	128	84	212	20	161	31	212	145		1	66	212
	24		SAN PABLO	174	80	254	26	182	46	254	17		137	100	254
	25		SAN PEDRO SACATEPEQUEZ	115	105	220	36	142	42	220			164	56	220
	26		SAN RAFAEL PIE DE LA CUESTA	74	47	121	19	84	18	121	1		81	39	121
	27		SIBINAL	35	29	64	13	42	9	64	6		38	20	64
	28		SIPACAPA	40	22	62	12	36	14	62	35		6	21	62
	29		TACANA	215	139	354	58	246	50	354			238	116	354
	30		TAJUMULCO	74	49	123	20	83	20	123	63		3	57	123
	18		TEJUTLA	123	92	215	35	145	34	215	5		141	69	215
	1		SANTA ROSA	1,059	498	1,557	245	1,039	273	1,557	17	54	1,005	481	1,557
	2		BARBERENA	227	127	354	57	235	62	354	2		249	103	354
	3		CASILLAS	34	12	46	5	38	3	46		20	16	10	46
	4		CHIQUMULLILLA	110	53	163	29	102	32	163	1		111	51	163
	5		CUILAPA	142	60	202	37	130	35	202	6		127	69	202
	6		GUAZACAPAN	66	17	83	3	67	13	83	1		70	12	83
	7		NUEVA SANTA ROSA	67	40	107	22	63	22	107	3	21	46	37	107
	8		ORATORIO	64	26	90	12	60	18	90			69	21	90
	9		PUEBLO NUEVO VIÑAS	55	21	76	12	51	13	76			69	7	76
	10		SAN JUAN TECUACO	18	8	26	8	17	1	26			22	4	26
	11		SAN RAFAEL LAS FLORES	80	55	135	17	93	25	135	2	13	46	74	135
	12		SANTA CRUZ NARANJO	35	16	51	5	36	10	51			26	25	51
	13		SANTA MARIA DXTUATAN	46	20	66	8	48	10	66			47	19	66
	14		SANTA ROSA DE LIMA	53	20	73	15	46	12	73			48	25	73



**DIRECCIÓN DE PROCESOS  
SEGUIMIENTO TEMÁTICO INSTITUCIONAL 2021  
DOCUMENTOS PERSONALES DE IDENTIFICACION POR RENOVACIÓN EMITIDOS  
MES REPORTADO: JUNIO**

P	D	M	Departamento / municipio	Sexo			Población beneficiada			Pueblo						
				Mujeres	Hombres	Total	Juventud 18 a 30 años	Adultos 31 a 60 años	Tercera Edad 61 años en adelante	Total	Maya	Xinca	Garífuna	Mestizos /Ladinos	No indican	Total
19			<b>TAXISCO</b>	62	23	85	15	53	17	85	2			59	24	85
	1		SOLOLA	1,215	803	2,018	271	1,415	332	2,018	1,435			187	396	2,018
	2		CONCEPCION	49	27	76	16	53	7	76	55			4	17	76
	3		NAHUALA	128	105	233	44	161	28	233	178				55	233
	4		PANAJACHEL	67	35	102	18	66	18	102	60			23	19	102
	5		SAN ANDRES SEMETABAJ	80	40	120	16	79	25	120	96			5	19	120
	6		SAN ANTONIO PALOPO	34	8	42	7	27	8	42	31			5	6	42
	7		SAN JOSE CHACAYA	19	14	33	4	18	11	33	30				3	33
	8		SAN JUAN LA LAGUNA	19	15	34	12	19	3	34	30				4	34
	9		SAN LUCAS TOLIMAN	79	49	128	15	80	33	128	100			13	15	128
	10		SAN MARCOS LA LAGUNA	9	7	16	2	13	1	16	11			2	3	16
	11		SAN PABLO LA LAGUNA	18	10	28	1	23	4	28	26				2	28
	12		SAN PEDRO LA LAGUNA	20	19	39	7	28	4	39	32			1	6	39
	13		SANTA CATARINA IXTAHUACAN	81	66	147	20	106	21	147	128			3	16	147
	14		SANTA CATARINA PALOPO	19	12	31	3	26	2	31	25				6	31
	15		SANTA CLARA LA LAGUNA	36	25	61	10	48	3	61	35				26	61
	16		SANTA CRUZ LA LAGUNA	8	7	15	6	7	2	15	12				3	15
	17		SANTA LUCIA UTATLAN	48	34	82	15	55	12	82	69			3	10	82
	18		SANTA MARIA VISITACION	6	7	13	1	12		13	9				4	13
	19		SANTIAGO ATITLAN	178	138	316	34	213	69	316	225			8	83	316
20			<b>SOLOLA</b>	317	185	502	40	381	81	502	283			120	99	502
	1		SUCHITEPEQUEZ	1,691	982	2,673	450	1,816	407	2,673	370			1,349	954	2,673
	2		CHICACAO	113	56	169	26	105	38	169	21			83	65	169
	3		CUYOTENANGO	81	40	121	16	82	23	121				82	39	121
	4		MAZATENANGO	230	143	373	61	255	57	373	2			227	144	373
	5		PATULUL	75	67	142	23	100	19	142	21			65	56	142
	6		PUEBLO NUEVO	36	22	58	8	40	10	58	36			14	8	58
	7		RIO BRAVO	81	57	138	16	102	20	138				94	44	138
	8		SAMAYAC	80	51	131	20	92	19	131	46			30	55	131
	9		SAN ANTONIO SUCHITEPEQUEZ	141	57	198	30	134	34	198	99			49	50	198
	10		SAN BERNARDINO	47	14	61	12	41	8	61	25			14	22	61
	11		SAN FRANCISCO ZAPOTITLAN	74	50	124	20	90	14	124	18			62	44	124
	12		SAN GABRIEL	26	9	35	3	28	4	35	6			17	12	35
	13		SAN JOSE EL IDOLO	33	23	56	7	41	8	56	9			36	11	56
	14		SAN JOSE LA MAQUINA	185	157	342	78	220	44	342	1			229	112	342
	15		SAN JUAN BAUTISTA	37	29	66	13	46	7	66	1			45	20	66
	16		SAN LORENZO	29	10	39	8	22	9	39	1			11	27	39
	17		SAN MIGUEL PANAN	36	11	47	3	32	12	47	4			34	9	47
	18		SAN PABLO JOCOPILAS	94	23	117	14	88	15	117	1			13	103	117
	19		SANTA BARBARA	76	50	126	24	82	20	126	2			88	36	126
	20		SANTO DOMINGO SUCHITEPEQUEZ	104	63	167	46	95	26	167				113	54	167
	21		SANTO TOMAS LA UNION	66	32	98	11	74	13	98	66			16	16	98
21			<b>ZUNILITO</b>	47	18	65	11	47	7	65	11			27	27	65
	1		TOTONICAPAN	1,786	837	2,623	313	1,808	502	2,623	1,750			36	837	2,623
	2		MOMOSTENANGO	277	144	421	48	293	80	421	287			4	130	421
	3		SAN ANDRES XECUL	103	43	146	11	104	31	146	97			1	48	146
	4		SAN BARTOLO	57	49	106	29	57	20	106	39				67	106
	5		SAN CRISTOBAL TONICAPAN	197	87	284	41	193	50	284	180			13	91	284
	6		SAN FRANCISCO EL ALTO	331	155	486	65	347	74	486	322			5	159	486
	7		SANTA LUCIA LA REFORMA	30	25	55	11	32	12	55	52				3	55
	8		SANTA MARIA CHIQUIMULA	125	72	197	20	147	30	197	147			1	49	197
	9		TOTONICAPAN	666	262	928	88	635	205	928	626			12	290	928
22			<b>ZACAPA</b>	873	498	1,371	208	909	254	1,371	1			968	402	1,371
	1		CABAÑAS	21	28	49	8	33	8	49				46	3	49
	2		ESTANZUELA	41	11	52	9	28	15	52				31	21	52
	3		GUALAN	212	116	328	45	216	67	328				204	124	328
	4		HUIITE	29	9	38	4	29	5	38				30	8	38
	5		LA UNION	109	74	183	35	114	34	183				146	37	183
	6		RIO HONDO	77	46	123	14	86	23	123				78	45	123
	7		SAN DIEGO	43	19	62	3	47	12	62				48	14	62
	8		SAN JORGE	39	16	55	6	38	11	55				44	11	55
	9		TECULUTAN	102	80	182	46	121	15	182	1			130	51	182
	10		USUMATLAN	8	5	13	1	10	2	13				3	10	13
	11		ZACAPA	192	94	286	37	187	62	286				208	78	286



**Ing. Víctor Manuel González Pérez**  
Director de Procesos  
Dirección de Procesos  
Sede Central de RENAP, Guatemala, Guatemala

**DIRECCIÓN DE PROCESOS**  
**SEGUIMIENTO TEMÁTICO INSTITUCIONAL 2021**  
**DOCUMENTOS PERSONALES DE IDENTIFICACION POR REPOSICIÓN EMITIDOS**  
**MES REPORTADO: JUNIO**

P	D	M	Departamento / municipio	Sexo			Población beneficiada			Pueblo						
				Mujeres	Hombres	Total	Juventud 16 a 30 años	Adultos 31 a 60 años	Tercera Edad 61 años en adelante	Total	Maya	Xinca	Garífuna	Mestizos /Ladinos	No Indígena	Total
1	1	1	<b>Total general</b>	<b>8,415</b>	<b>15,120</b>	<b>23,535</b>	<b>10,744</b>	<b>10,840</b>	<b>1,951</b>	<b>23,535</b>	<b>3,673</b>	<b>63</b>	<b>5</b>	<b>10,672</b>	<b>9,122</b>	<b>23,535</b>
1	1	1	ESPAÑA	2	2	4	2	2		4			1	2	1	4
			MADRID	2	2	4	2	2		4			1	2	1	4
			AJALVIR	2	2	4	2	2		4			1	2	1	4
2	1	1	ESTADOS UNIDOS DE AMÉRICA	291	644	935	468	443	24	935	208			257	470	935
			ARIZONA	11	21	32	17	13	2	32	3			23	6	32
			PHOENIX	11	21	32	17	13	2	32	3			23	6	32
			CALIFORNIA	66	120	186	82	96	8	186	42			93	51	186
			LOS ANGELES	45	75	120	45	68	7	120	23			46	51	120
			SAN BERNARDINO	21	45	66	37	28	1	66	19			47	7	66
			COLORADO	6	2	8	3	5		8				1	7	8
			DENVER	6	2	8	3	5		8				1	7	8
			FLORIDA	25	46	71	38	31	2	71	33			13	25	71
			MIAMI	25	46	71	38	31	2	71	33			13	25	71
			GEORGIA	28	83	111	68	42	1	111	76			25	10	111
			ATLANTA	28	83	111	68	42	1	111	76			25	10	111
			ILINOIS	41	71	112	54	56	2	112	17			3	92	112
			CHICAGO	41	71	112	54	56	2	112	17			3	92	112
			MARYLAND	27	22	49	30	18	1	49	14			28	7	49
			SILVER SPRING	27	22	49	30	18	1	49	14			28	7	49
			NEW YORK	27	82	109	64	43	2	109	20			68	21	109
			NEW YORK	27	82	109	64	43	2	109	20			68	21	109
			TEXAS	60	197	257	112	139	6	257	3			3	251	257
			HOUSTON	60	197	257	112	139	6	257	3			3	251	257
3	1	1	GUATEMALA	8,122	14,474	22,596	10,274	10,395	1,927	22,596	3,465	63	4	10,413	8,651	22,596
			ALTA VERAPAZ	397	783	1,180	609	486	85	1,180	607			182	391	1,180
			CHAHAL	7	13	20	14	6		20	12			3	5	20
			CHISEC	22	54	76	51	18	7	76	37			9	30	76
			COBAN	131	205	336	154	157	25	336	154			81	101	336
			FRAY BARTOLOME DE LAS CASAS	33	50	83	36	41	6	83	50			8	25	83
			LANQUIN	11	23	34	19	14	1	34	21			1	12	34
			PANZOS	25	37	62	36	21	5	62	33			7	13	62
			RAXRUHA	14	46	60	28	27	5	60	40			7	13	60
			SAN CRISTOBAL VERAPAZ	45	52	97	54	37	6	97	49			26	22	97
			SAN JUAN CHAMELCO	18	69	87	50	33	4	87	48			9	30	87
			SAN MIGUEL TUCURU	11	34	45	18	24	3	45	23			5	17	45
			SAN PEDRO CARCHA	32	105	137	73	52	12	137	79			6	52	137
			SANTA CATALINA LA TINTA	13	18	31	18	10	3	31	13			1	17	31
			SANTA CRUZ VERAPAZ	16	41	57	29	22	6	57	22			15	20	57
			SANTA MARIA CAHABON	1	1	2		1	1	2	1			1	1	2
			SENAHU	2	4	6	3	2	1	6	3			3	3	6
			TACTIC	14	27	41	21	20		41	18			9	14	41
			TAMAHU	2	4	6	5	1		6	4			1	1	6
			BAJA VERAPAZ	106	180	286	160	99	27	286	90			100	96	286
			CUBULCO	14	24	38	29	5	4	38	17			5	16	38
			GRANADOS	5	12	17	6	10	1	17	7			7	10	17
			PURULHA	15	22	37	23	12	2	37	19			2	16	37
			RABINAL	21	52	73	38	29	6	73	32			16	25	73
			SALAMA	44	56	100	55	36	9	100	20			56	24	100
			SAN JERONIMO	5	11	16	6	5	5	16	2			13	1	16
			SAN MIGUEL CHICAJ	2	2	4	3	1		4				4	4	4
			SANTA CRUZ EL CHOL		1	1		1		1				1	1	1
			CHIMALTENANGO	284	472	756	364	395	56	756	196			139	421	756
			ACATENANGO	5	12	17	8	9		17				8	9	17
			CHIMALTENANGO	74	123	197	79	97	21	197	22			20	155	197
			EL TEJAR	28	55	83	35	39	9	83	1			36	45	83
			PARRAMOS	7	11	18	9	8	1	18	3			8	7	18
			PATZICIA	10	31	41	19	20	2	41	21			5	15	41
			PATZUN	4	5	9	6	3		9	6			3	3	9
			POCHUTA	4	9	13	7	2	4	13				12	1	13
			SAN ANDRES ITZAPA	1	1	2	1	1		2	1			1	1	2
			SAN JOSE POAQUIL	11	10	21	14	7		21	17			1	3	21
			SAN JUAN COMALAPA	12	15	27	18	7	2	27	25			2	2	27
			SAN MARTIN JILOTEPEQUE	46	59	105	51	48	6	105				9	96	105
			SAN PEDRO YEPOCAPA	8	29	37	23	11	3	37	13			8	16	37
			SANTA APOLONIA	8	13	21	12	9		21	12			5	4	21
			SANTA CRUZ BALANYA	7	16	23	11	9	3	23	11			11	12	23
			TECPAN GUATEMALA	50	58	108	58	47	3	108	55			11	41	108
			ZARAGOZA	9	26	35	13	20	2	35	8			16	11	35
4	1	1	CHIQUIMULA	181	338	519	255	217	47	519	4			360	155	519
			CAMOTAN	18	40	58	33	21	4	58				30	28	58
			CHIQUIMULA	56	119	175	79	79	17	175				146	29	175
			CONCEPCION LAS MINAS	13	17	30	16	13	1	30				17	13	30
			ESQUIPULAS	31	49	80	33	37	10	80	3			48	29	80
			IPALA	11	12	23	10	11	2	23				15	8	23
			JOCOTAN	20	32	52	27	22	3	52	1			35	16	52
			OLOPA	2	1	3	2	1		3				3	3	3
			QUEZALTEPEQUE	7	20	27	15	9	3	27				20	7	27
			SAN JACINTO	5	10	15	9	3	3	15				10	5	15
			SAN JOSE LA ARADA	10	21	31	15	14	2	31				23	8	31
			SAN JUAN ERMITA	8	17	25	16	7	2	25				13	12	25
			EL PROGRESO	84	161	245	111	110	24	245	2	2		155	86	245
			EL JICARO	10	14	24	9	13	2	24				8	16	24
			GUASTATOA	15	18	33	12	18	3	33				21	12	33
			MORAZAN	2	10	12	5	6	1	12				10	2	12
			SAN AGUSTIN ACASAGUASTLAN	13	30	43	25	16	2	43				36	7	43
			SAN ANTONIO LA PAZ	4	16	20	8	7	5	20	2			15	3	20
			SAN CRISTOBAL ACASAGUASTLAN	4	5	9	5	3	1	9				7	2	9
			SANARATE	25	53	78	27	41	10	78				44	34	78
			SANSARE	11	15	26	20	6		26		2		14	10	26



**DIRECCIÓN DE PROCESOS**  
**SEGUIMIENTO TEMÁTICO INSTITUCIONAL 2021**  
**DOCUMENTOS PERSONALES DE IDENTIFICACION POR REPOSICIÓN EMITIDOS**  
**MES REPORTADO: JUNIO**

P	D	M	Departamento / municipio	Sexo			Población beneficiada			Pueblo							
				Mujeres	Hombres	Total	Juventud	Adultos	Tercera Edad	Total	Maya	Xinca	Garífuna	Mestizos /Ladinos	No Indican	Total	
							18 a 30 años	31 a 60 años	61 años en adelante								
6			ESCUINTLA	421	832	1,253	573	598	82	1,253	12				689	552	1,253
	1		ESCUINTLA	114	257	371	169	188	14	371					140	231	371
	2		GUANAGAZAPA	13	15	28	14	12	2	28	2				19	7	28
	3		IZTAPA	23	57	80	39	38	3	80					44	36	80
	4		LA DEMOCRACIA	9	24	33	14	16	3	33					19	14	33
	5		LA GOMERA	23	45	68	36	27	5	68					44	24	68
	6		MASAGUA	6	4	10	6	3	1	10					7	3	10
	7		NEUEVA CONCEPCION	21	50	71	21	41	9	71					14	57	71
	8		PALIN	34	55	89	43	39	7	89					72	17	89
	9		PUERTO SAN JOSE	45	77	122	54	61	7	122	5				85	32	122
	10		SAN VICENTE PACAYA	31	62	93	49	37	7	93	2				66	25	93
	11		SANTA LUCIA COTZUMALGUAPA	8	3	11	2	4	5	11	1				9	1	11
	12		SIPACATE	7	12	19	11	8		19					14	5	19
	13		SIQUINALA	34	83	117	58	52	7	117					74	43	117
	14		TIQUISATE	53	88	141	57	72	12	141	2				82	57	141
7			GUATEMALA	2,247	3,949	6,196	2,385	3,214	597	6,196	242	2	1		3,294	2,657	6,196
	1		AMATITLAN	47	88	135	61	59	15	135	1				82	52	135
	2		CHINAUTLA	41	111	152	59	73	20	152	1				65	86	152
	3		CHIARRANCHO	11	34	45	21	21	3	45	26				7	12	45
	4		FRAJANES	67	118	185	75	82	28	185	1				96	88	185
	5		GUATEMALA	1,234	2,115	3,349	1,222	1,750	337	3,349	104	1	1		1,819	1,424	3,349
	6		MIXCO	49	82	131	39	74	18	131	2				61	68	131
	7		PALENCIA	31	50	81	35	40	5	81					81		81
	8		SAN JOSE PINULA	107	154	261	124	113	24	261	2				148	111	261
	9		SAN JUAN SACATEPEQUEZ	26	53	79	40	38	1	79	55				13	11	79
	10		SAN MIGUEL PETAPA	127	220	347	132	186	29	347	2				265	80	347
	11		SAN PEDRO AYAMPUC	27	53	80	33	37	10	80	2				53	25	80
	12		SAN PEDRO SACATEPEQUEZ	13	19	32	12	19	1	32	15				12	5	32
	13		SAN RAYMUNDO	38	75	113	44	65	4	113	1					112	113
	14		SANTA CATARINA PINULA	68	98	166	69	87	10	166					110	56	166
	15		VILLA CAÑALES	73	195	268	130	116	22	268	1				162	104	268
	16		VILLA NUEVA	288	484	772	288	414	70	772	29	1			400	342	772
	17		HUEHUETENANGO	496	773	1,269	632	554	83	1,269	490				338	441	1,269
8			AGUACATAN	13	18	31	15	14	2	31	22				9	31	31
	1		COLOTENANGO	1		1	1			1						1	1
	2		CONCEPCION HUISTA	17	14	31	21	7	3	31	18				13	31	31
	3		CUILCO	12	27	39	18	19	2	39	2				34	3	39
	4		HUEHUETENANGO	101	186	287	129	135	23	287	16				146	125	287
	5		JACALTENANGO	23	34	57	32	23	2	57	20				6	31	57
	6		LA DEMOCRACIA	31	64	95	45	44	6	95	16				39	40	95
	7		LA LIBERTAD	8	11	19	8	11		19	2				15	2	19
	8		MALACATANCITO	2	4	6	3	3		6					3	3	6
	9		NEHTON	20	34	54	15	38	1	54	15				14	25	54
	10		PETATAN	5	1	6	4	2		6	4				1	1	6
	11		SAN ANTONIO HUISTA	4	12	16	5	11		16	3				12	1	16
	12		SAN ILDEFONSO IXTAAHUACAN	28	32	60	37	21	2	60	33				27	60	60
	13		SAN JUAN ATITAN	11	13	24	12	9	3	24	18				6	24	24
	14		SAN MATEO IXTATAN	15	25	40	13	21	6	40	27				3	10	40
	15		SAN MIGUEL ACATAN	12	18	30	14	12	4	30	20					10	30
	16		SAN PEDRO NECTA	13	18	31	21	7	3	31	18				3	10	31
	17		SAN PEDRO SOLOMA	24	23	47	20	23	4	47	38				2	7	47
	18		SAN RAFAEL LA INDEPENDENCIA	8	11	19	10	7	2	19	17				1	1	19
	19		SAN RAFAEL PETZAL	5	11	16	7	9		16	11				1	4	16
	20		SAN SEBASTIAN COATAN	14	15	29	22	7		29	20				9	9	29
	21		SAN SEBASTIAN HUEHUETENANGO	20	24	44	25	18	1	44	17				5	22	44
	22		SANTA ANA HUISTA	15	32	47	30	16	1	47	7				23	17	47
	23		SANTA BARBARA	12	13	25	12	13		25	15				1	9	25
	24		SANTA CRUZ BARRILLAS	49	80	129	74	50	5	129	83				14	32	129
	25		SANTA EULALIA	15	22	37	21	10	6	37	26					11	37
	26		SANTIAGO CHIMALTENANGO	6	6	12	5	7		12	6				3	3	12
	27		TECTITAN	3	7	10	3	4	3	10					6	4	10
	28		TODOS SANTOS CUCHUMATAN	7	10	17	7	7	3	17	14					3	17
	29		UNION CANTINIL	2	8	10	3	6	1	10	2				6	2	10
	30		IZABAL	273	484	757	365	327	65	757	95		2		460	200	757
	31		EL ESTOR	20	48	68	35	29	4	68	47				12	9	68
	32		LIVINGSTON	44	70	114	61	41	12	114	43		2		50	19	114
	33		LOS AMATES	30	62	92	47	39	6	92					70	22	92
9			MORALES	55	91	146	76	61	9	146	4				125	17	146
	1		PUERTO BARRIOS	124	213	337	146	157	34	337	1				203	133	337
	2		JALAPA	124	276	400	211	155	34	400	2	11			242	145	400
	3		JALAPA	61	108	169	90	65	14	169	1	2			90	76	169
	4		MATAQUESCUINTLA	20	51	71	37	26	8	71	1	1			39	30	71
	5		MONIJA	17	36	53	21	28	4	53					43	9	53
10			SAN CARLOS ALZATATE	8	11	19	12	7		19					9	3	19
	1		SAN LUIS JILOTEPEQUE	6	23	29	14	11	4	29					18	11	29
	2		SAN MANUEL CHAPARRON	4	8	12	10	2		12					6	6	12
	3		SAN PEDRO PINULA	8	39	47	27	16	4	47					37	10	47
	4		JUTIAPA	250	530	780	367	341	82	790	1		34		471	284	790
	5		AGUA BLANCA	17	19	36	16	14	6	36					21	15	36
	6		ASUNCION MITA	31	75	106	47	47	12	106					68	38	106
	7		ATESCATEMPA	15	27	42	20	17	5	42					24	18	42

DIRECCIÓN DE PROCESOS  
 SEGUIMIENTO TEMÁTICO INSTITUCIONAL 2021  
 DOCUMENTOS PERSONALES DE IDENTIFICACION POR REPOSICIÓN EMITIDOS  
 MES REPORTADO: JUNIO

P	D	M	Departamento / municipio	Sexo			Población beneficiada										
				Mujeres	Hombres	Total	Juventud	Adultos	Tercera Edad	Total	Maya	Xinca	Garífuna	Mestizos /Ladinos	No indican	Total	
							18 a 30 años	31 a 60 años	61 años en adelante								
11			COMAPA	6	18	24	16	6	2	24					22	2	24
	1		CONGUACO	4	17	21	11	10		21					14	7	21
	2		EL ADELANTO	6	4	10	4	2	4	10					5	5	10
	3		EL PROGRESO	12	10	22	6	15	1	22					8	14	22
	4		JALPATAGUA	17	28	45	17	21	7	45					32	13	45
	5		JEREZ	8	7	15	4	8	3	15					10	5	15
	6		JUTIAPA	61	136	197	99	79	19	197	1	26			114	56	197
	7		MOYUTA	25	54	79	40	33	6	79		1			45	33	79
	8		PASACO	7	25	32	15	15	2	32					23	9	32
	9		QUESADA	15	34	49	22	23	4	49		7			20	22	49
	10		SAN JOSE ACATEMPA	9	20	29	14	10	5	29					11	18	29
	11		SANTA CATARINA MITA	17	45	62	26	31	5	62					39	23	62
	12		YUPILTEPEQUE	8	6	14	5	8	1	14					8	6	14
	13		ZAPOTITLAN	2	5	7	5	2		7					7		7
	14		PETEN	329	677	1,006	497	435	74	1,006	115				577	314	1,006
	15		DOLORES	7	30	37	23	14		37					17	20	37
	16		EL CHAL	18	27	45	22	20	3	45	2				29	14	45
	17		FLORES	47	124	171	68	91	12	171	7				100	64	171
12			LA LIBERTAD	72	114	186	85	81	20	186	19				103	64	186
	1		LAS CRUCES	28	58	86	38	40	8	86	6				64	16	86
	2		MELCHOR DE MENCOS	14	21	35	16	16	3	35	1				31	3	35
	3		POPTUN	26	35	61	30	27	4	61	9				40	12	61
	4		SAN ANDRES	6	14	20	11	8	1	20	2				17	1	20
	5		SAN BENITO	43	102	145	78	60	7	145					81	64	145
	6		SAN FRANCISCO	4	14	18	9	6	3	18	2				9	7	18
	7		SAN JOSE	3	5	8	7		1	8	3				3	2	8
	8		SAN LUIS	15	45	60	33	23	4	60	22				28	10	60
	9		SANTA ANA	13	26	39	22	12	5	39	1				19	19	39
	10		SAYAXCHE	33	62	95	55	37	3	95	41				36	18	95
	11		QUETZALTENANGO	510	775	1,285	608	571	106	1,285	210				520	555	1,285
	12		ALMOLONGA	7	23	30	16	14		30	6				7	17	30
	13		CABRICAN	17	7	24	10	13	1	24	14				7	3	24
	14		CAJOLA	7	9	16	8	7	1	16	7				3	6	16
13			CANTEL	2		2	1	1		2	1				1		2
	1		COATEPEQUE	56	115	171	62	90	19	171					130	41	171
	2		COLOMBA	17	30	47	27	16	4	47					36	11	47
	3		CONCEPCION CHIQUIRICHAPA	14	21	35	11	22	2	35	15				2	18	35
	4		EL PALMAR	8	14	22	14	5	3	22	8				7	7	22
	5		FLORES COSTA CUCA	15	29	44	21	17	6	44					18	26	44
	6		GENOVA	34	40	74	44	28	2	74	3				42	29	74
	7		HUITAN	7	13	20	8	8	4	20	9				3	8	20
	8		LA ESPERANZA	45	70	115	56	49	10	115	26				46	43	115
	9		OLINTEPEQUE	24	58	82	43	32	7	82	5				15	62	82
	10		OSTUNCALCO	6	6	12	10	2		12	3				4	5	12
	11		PALESTINA DE LOS ALTOS	8	5	13	7	5	1	13	3				1	9	13
	12		QUETZALTENANGO	131	201	332	164	149	19	332	57				113	162	332
	13		SALCAJA	33	33	66	33	25	8	66	3				25	38	66
	14		SAN CARLOS SIJA	16	20	36	12	18	6	36	12				8	16	36
	15		SAN FRANCISCO LA UNION	14	8	22	7	13	2	22	12				2	8	22
	16		SAN MARTIN SACATEPEQUEZ	9	14	23	14	9	2	23	8				4	11	23
	17		SAN MATEO	22	40	62	29	28	5	62					38	24	62
	18		SAN MIGUEL SIGUILA	14	10	24	8	14	2	24	13				4	7	24
	19		SIBILIA	2	7	9	1	6	2	9	1				5	3	9
	20		ZUNIL	2	2	4	2	2		4	4				4		4
	21		QUICHE	334	475	809	392	366	51	809	493				128	188	809
	22		CANILLA	3	8	11	5	2	4	11	2				4	5	11
	23		CHAJUL	13	17	30	18	8	4	30	25				3	2	30
	24		CHICAMAN	12	18	30	22	8		30	12				14	4	30
14			CHICHICASTENANGO	21	25	46	24	21	1	46	35				11	46	46
	1		CHINIQUE	3	20	23	13	10		23	11				3	9	23
	2		CUNEN	14	18	32	19	11	2	32	28				3	1	32
	3		IXCAN	51	80	131	57	72	2	131	70				39	22	131
	4		JOYABAJ	26	24	50	20	28	2	50	37				9	4	50
	5		NEBAJ	15	18	33	18	11	4	33	26				2	5	33
	6		PACHALUM	16	21	37	13	19	5	37	14				8	15	37
	7		PATZITE	8	8	16	8	6	2	16	11				1	4	16
	8		SACAPULAS	18	31	49	23	25	1	49	33				3	13	49
	9		SAN ANDRES SAJCABAJA	18	14	32	14	14	4	32	25				5	2	32
	10		SAN ANTONIO ILOTENANGO	10	15	25	14	9	2	25	23				1	1	25
	11		SAN BARTOLOME JOCOTENANGO	5	11	16	8	5	3	16	10				6	6	16
	12		SAN JUAN COTZAL	6	11	17	7	9	1	17	15				2		17
	13		SAN PEDRO JOCOPILAS	7	19	26	12	14		26	12				2	12	26
	14		SANTA CRUZ DEL QUICHE	48	83	131	58	62	11	131	64				22	45	131
	15		USPANTAN	37	31	68	37	28	3	68	35				7	26	68
	16		ZACUALPA	3	3	6	2	4		6	5				1		6
	17		RETALHULEU	263	458	721	347	320	54	721	12				436	273	721
	18		CHAMPERICO	28	40	68	31	31	6	68	1				34	33	68
	19		EL ASINTAL	21	46	67	35	25	7	67	6				32	29	67
	20		NUEVO SAN CARLOS	22	52	74	35	32	7	74					48	26	74
	21		RETALHULEU	99	150	249	114	116	19	249	1				162	86	249



**DIRECCIÓN DE PROCESOS  
SEGUIMIENTO TEMÁTICO INSTITUCIONAL 2021  
DOCUMENTOS PERSONALES DE IDENTIFICACION POR REPOSICIÓN EMITIDOS  
MES REPORTADO: JUNIO**

P	D	M	Departamento / municipio	Sexo				Población beneficiada								
				Mujeres	Hombres	Total	Juventud	Adultos	Tercera Edad	Total	Maya	Xinca	Garifuna	Mestizos /Ladinos	No Indican	Total
							18 a 30 años	31 a 60 años	61 años en adelante							
15			SAN ANDRES VILLA SECA	37	56	93	44	43	6	93	3			59	31	93
	1		SAN FELIPE RETALHULEL	11	18	29	14	13	2	29				23	6	29
	2		SAN MARTIN ZAPOTTILAN	19	39	58	30	24	4	58				36	22	58
	3		SAN SEBASTIAN	19	42	61	32	27	2	61	1			30	30	61
	4		SANTA CRUZ MULLUA	7	15	22	12	9	1	22				12	10	22
	5		SACATEPEQUEZ	227	490	717	304	342	71	717	78			340	299	717
	6		ANTIGUA GUATEMALA	72	175	247	102	115	30	247	1			151	95	247
	7		CIUDAD VIEJA	11	26	37	14	21	2	37				22	15	37
	8		JOCOTEHANGO	17	40	57	20	27	10	57	1			33	23	57
	9		MAGDALENA MILPAS ALTAS	6	10	16	9	7		16				13	3	16
16			PASTORES	2	5	7	5	2		7				4	3	7
	1		SAN ANTONIO AGUAS CALIENTES	3	2	5	2	3		5	3			2		5
	2		SAN BARTOLOME MILPAS ALTAS	13	8	21	9	12		21				14	7	21
	3		SAN JUAN ALOTEHANGO	3	10	13	3	10		13					13	13
	4		SAN LUCAS SACATEPEQUEZ	27	42	69	27	36	6	69	1			43	25	69
	5		SAN MIGUEL DUEÑAS	9	10	19	6	12	1	19				7	12	19
	6		SANTA CATARINA BARAHONA	9	16	25	14	8	3	25	5			3	17	25
	7		SANTA LUCIA MILPAS ALTAS	20	52	72	26	36	10	72	4			35	33	72
	8		SANTA MARIA DE JESUS	5	24	29	18	10	1	29	18			4	7	29
	9		SANTIAGO SACATEPEQUEZ	8	17	25	16	6	3	25	9			4	12	25
	10		SANTO DOMINGO XENACOJ	9	15	24	11	11	2	24	12			3	9	24
	11		SUMPANGO	13	38	51	22	26	3	51	24			2	25	51
	12		SAN MARCOS	568	939	1,507	694	665	148	1,507	172	1		788	546	1,507
	13		AYUTLA	46	72	118	60	51	7	118	1			77	40	118
	14		CATARINA	30	47	77	26	41	10	77				48	29	77
	15		COMITANCILLO	21	17	38	14	21	3	38	29				9	38
	16		CONCEPCION TUTUAPA	25	38	63	27	24	12	63	31			4	28	63
17			EL QUETZAL	13	22	35	17	15	3	35				19	16	35
	1		EL TUMBADOR	6	42	48	27	15	6	48				33	15	48
	2		ESQUIPUJAS PALO GORDO	5	9	14	9	4	1	14				13	1	14
	3		IXCHIGUAN	17	13	30	10	17	3	30	19			5	6	30
	4		LA BLANCA	19	37	56	29	19	8	56				52	4	56
	5		LA REFORMA	9	28	37	15	18	4	37				19	18	37
	6		MALACATAN	79	138	217	103	97	17	217	7		1	125	84	217
	7		NUEVO PROGRESO	11	22	33	11	17	5	33				22	11	33
	8		OCOS	3	17	20	9	11		20				7	13	20
	9		PAJAPITA	2	2	4	1	2	1	4				1	3	4
	10		RIO BLANCO	1		1	1			1				1		1
	11		SAN ANTONIO SACATEPEQUEZ	8	19	27	16	10	1	27				17	10	27
	12		SAN CRISTOBAL CUCHO	4	6	10	3	5	2	10				7	3	10
	13		SAN JOSE EL RODERO	7	12	19	10	9		19				17	2	19
	14		SAN JOSE OJETENAM	6	7	13	6	7		13				10	3	13
	15		SAN LORENZO	8	8	16	10	6		16	5			6	5	16
	16		SAN MARCOS	51	61	112	47	56	9	112	3			69	40	112
	17		SAN MIGUEL DTAHUACAN	27	46	73	37	28	8	73	46			2	25	73
	18		SAN PABLO	33	52	85	42	36	7	85	1			45	39	85
	19		SAN PEDRO SACATEPEQUEZ	40	60	100	47	47	6	100	2			57	41	100
	20		SAN RAFAEL PIE DE LA CUESTA	18	40	58	26	22	10	58				41	17	58
	21		SIBINAL	9	21	30	12	16	2	30				17	13	30
	22		SIPACAPA	18	20	38	16	16	6	38	14			8	16	38
	23		TACAÑA	28	31	59	26	23	10	59				41	18	59
	24		TAJUMULCO	8	17	25	11	12	2	25	11				14	25
	25		TEJUTLA	16	35	51	26	20	5	51	3			25	23	51
	26		SANTA ROSA	219	485	704	342	308	54	704		14		405	277	704
	27		BARBERENA	27	96	123	73	49	1	123				62	61	123
	28		CASILAS		6	6	3	1	2	6		2		1	3	6
	29		CHICUMULLA	44	117	161	65	84	12	161	1			79	81	161
	30		CUILAPA	28	62	90	45	36	9	90	3	1		50	36	90
18			GUAZACAPAN	15	29	44	16	23	5	44				33	11	44
	1		NUEVA SANTA ROSA	25	27	52	25	19	8	52	3	6		32	11	52
	2		ORATORIO	16	21	37	15	17	5	37		1		33	3	37
	3		PUEBLO NUEVO VIÑAS	5	15	20	10	10		20				18	2	20
	4		SAN JUAN TECUACO	8	10	18	13	5		18				11	7	18
	5		SAN RAFAEL LAS FLORES	10	17	27	10	16	1	27		4		14	9	27
	6		SANTA CRUZ NARANJO	6	17	23	15	7	1	23				15	8	23
	7		SANTA MARIA IXHUATAN	8	16	24	16	6	2	24				15	9	24
	8		SANTA ROSA DE LIMA	15	21	36	19	13	4	36				16	20	36
	9		TAXISCO	12	31	43	17	22	4	43	1			26	16	43
	10		SOLOLA	155	205	360	166	170	24	360	243			31	86	360
	11		CONCEPCION	6	8	14	9	4	1	14	11			3		14
	12		NAHUALA	21	18	39	25	13	1	39	25				14	39
	13		PANAJACHEL	11	16	27	6	19	2	27	16			7	4	27
	14		SAN ANDRES SEMETABAJ	9	15	24	10	11	3	24	14			2	8	24

DIRECCIÓN DE PROCESOS  
SEGUIMIENTO TEMÁTICO INSTITUCIONAL 2021  
DOCUMENTOS PERSONALES DE IDENTIFICACION POR REPOSICIÓN EMITIDOS  
MES REPORTADO: JUNIO

P	D	M	Departamento / municipio	Sexo			Población beneficiada									
				Mujeres	Hombres	Total	Juventud			Total	Pueblo					
							18 a 30 años	31 a 60 años	Tercera Edad 61 años en adelante		Maya	Xinca	Garífuna	Mestizos /Ladinos	No Indican	Total
19			SAN ANTONIO PALOPO	9	3	12	3	8	1	12	11				1	12
	1		SAN JOSE CHACAYA	5	9	14	7	7		14	11				3	14
	2		SAN JUAN LA LAGUNA	3	7	10	3	7		10	9				1	10
	3		SAN LUCAS TOLIMAN	11	9	20	9	10	1	20	18		2			20
	4		SAN MARCOS LA LAGUNA	1		1		1		1					1	1
	5		SAN PABLO LA LAGUNA	1		1		1		1	1					1
	6		SAN PEDRO LA LAGUNA	1	5	6	2	3	1	6	3				3	6
	7		SANTA CATARINA IXTAHUACAN	12	18	30	16	11	3	30	26		1		3	30
	8		SANTA CATARINA PALOPO	3	3	6	4	2		6	3			1	2	6
	9		SANTA CLARA LA LAGUNA	6	10	16	10	6		16	8				8	16
	10		SANTA CRUZ LA LAGUNA	1		1	1			1	1					1
	11		SANTA LUCIA UTATLAN	17	12	29	14	12	3	29	23		1		5	29
	12		SANTA MARIA VISITACION	1	2	3	3			3	2				1	3
	13		SANTIAGO ATITLAN	12	27	39	13	22	4	39	23		2		14	39
	14		SOLOLA	25	43	68	31	33	4	68	38		12		18	68
	15		SUCHITEPEQUEZ	317	674	991	511	398	82	991	104		501		386	991
	16		CHICACAO	38	83	121	66	44	11	121	6		69		46	121
	17		CUYOTENANGO	15	41	56	33	19	4	56			33		23	56
	18		MAZATENANGO	67	176	243	112	105	26	243	4		135		104	243
	19		PATULUL	15	29	44	24	17	3	44	2		30		12	44
20			PUEBLO NUEVO		6	6	3	3		6	1			1	4	6
	1		RIO BRAVO	16	31	47	25	19	3	47			31		16	47
	2		SAMAYAC	18	28	46	24	18	4	46	23		9		14	46
	3		SAN ANTONIO SUCHITEPEQUEZ	17	53	70	35	29	6	70	21		28		21	70
	4		SAN BERNARDINO	9	18	27	17	10		27	12		8		7	27
	5		SAN FRANCISCO ZAPOTITLAN	24	35	59	35	21	3	59	5		27		27	59
	6		SAN GABRIEL	9	19	28	10	17	1	28	3		17		8	28
	7		SAN JOSE EL IDOLO	8	10	18	12	5	1	18	2		11		5	18
	8		SAN JOSE LA MAQUINA	2	1	3	1	2		3			3			3
	9		SAN JUAN BAUTISTA	11	32	43	21	16	6	43			24		19	43
	10		SAN LORENZO	4	17	21	13	6	2	21			5		16	21
	11		SAN MIGUEL PANAN	9	14	23	11	10	2	23			16		7	23
	12		SAN PABLO JOCOPILAS	13	27	40	17	19	4	40	4		4		32	40
	13		SANTA BARBARA	10	23	33	17	12	4	33	2		22		9	33
	14		SANTO DOMINGO SUCHITEPEQUEZ	11	9	20	9	11		20			18		2	20
	15		SANTO TOMAS LA UNION	18	18	36	20	14	2	36	19		6		11	36
	16		ZUNILITO	3	4	7	6	1		7			4		3	7
	17		TOTONICAPAN	224	282	506	232	220	54	506	288		31		187	506
	18		MOMOSTENANGO	43	75	118	67	44	7	118	64		4		50	118
	19		SAN ANDRES XECUL	15	28	43	20	21	2	43	23				20	43
	20		SAN BARTOLO	4	1	5	1	2	2	5	3				2	5
	21		SAN CRISTOBAL TONICAPAN	25	27	52	22	22	8	52	26		11		15	52
21			SAN FRANCISCO EL ALTO	23	37	60	35	21	4	60	34		1		25	60
	1		SANTA LUCIA LA REFORMA	4	15	19	6	12	1	19	14				5	19
	2		SANTA MARIA CHIQUIMULA	8	19	27	18	6	3	27	18				9	27
	3		TOTONICAPAN	102	80	182	63	92	27	182	106		15		61	182
22			ZACAPA	103	236	339	149	169	27	339	1		226		112	339
	1		CABAÑAS	2	15	17	7	10		17			17			17
	2		ESTANZUELA	6	26	32	14	15	3	32	1		18		13	32
	3		GUALAN	20	65	85	35	42	8	85			58		27	85
	4		HUIITE	4	2	6	4	1	1	6			6			6
	5		LA UNION	3	6	9	3	5	1	9			6		3	9
	6		RIO HONDO	11	40	51	28	23		51			32		19	51
	7		SAN DIEGO	4	11	15	9	5	1	15			12		3	15
	8		SAN JORGE	7	16	23	11	10	2	23			18		5	23
	9		TECULUTAN	3	3	6	3	2	1	6			2		4	6
	10		USUMATLAN	2	2	4	1	1	2	4			1		3	4
	11		ZACAPA	41	50	91	34	49	8	91			56		35	91

  
**Ing. Victor Manuel González Pérez**  
 Director de Procesos  
 Dirección de Procesos  
 Sede Central de RENAP, Guatemala, Guatemala

DIRECCIÓN DE PROCESOS  
 SEGUIMIENTO TEMÁTICO INSTITUCIONAL 2021  
 DOCUMENTOS PERSONALES DE IDENTIFICACIÓN POR REPOSICIÓN VIA ELECTRONICA, EMITIDOS  
 MES REPORTADO: JUNIO

Población beneficiada

P	D	M	Pais / Departamento / municipio	Sexo			Edad				Pueblo					
				Mujeres	Hombres	Total	Juventud	Adultos	Tercera Edad	Total	Maya	Xinca	Garífuna	Mestizos/Ladinos	Otro	Total
							18 - 30 años	31 a 60 años	61 años en adelante							
1	1	1	Total general	964	2,490	3,454	1,908	1,393	153	3,454	476	15	2	1,960	1,001	3,454
1			GUATEMALA	964	2,490	3,454	1,908	1,393	153	3,454	476	15	2	1,960	1,001	3,454
	1		GUATEMALA	964	2,490	3,454	1,908	1,393	153	3,454	476	15	2	1,960	1,001	3,454

  
  
 Ing. Victor Manuel González Pérez  
 Director de Procesos  
 Dirección de Procesos  
 Sede Central de RENAP, Guatemala, Guatemala

Guatemala, 02 de agosto de 2021

Licenciado  
Rudy Noe Mazariegos Lemus  
**Director de Gestión y Control Interno**  
Registro Nacional de las Personas  
Presente

Estimado Licenciado Mazariegos:




En atención al MEMORÁNDUM DGCI-SPFI-DPP-001-2021 recibido en esta Dirección el 06 de enero de 2021, en relación a la programación de entrega de la ejecución de las Metas Físicas Institucionales, aprobadas para el Ejercicio Fiscal 2021, por lo que me permito trasladar informe correspondiente al periodo del **01 al 31 de julio de 2021**, de lo siguiente:

- Informe de Ejecución Mensual de Metas Físicas Institucionales 2021
- Informe de seguimiento Temático Institucional 2021
- Seguimiento Temático Institucional 2021

Sin otro particular.

Atentamente,



**RENAP**  
Registro Nacional de las Personas  
Ing. Víctor Manuel González Pérez  
Director de Procesos  
Dirección de Procesos  
Sede Central de RENAP, Guatemala, Guatemala



## Clasificación DPI por Fecha de Aprobación

### RESUMEN RANGO DE FECHAS

CLASIFICACION	CANTIDAD
PRIMERA VEZ	40,938
RENOVACIÓN	130,682
REPOSICIÓN	39,949
REPOSICIÓN APP	6,645
<b>Total</b>	<b>218,214</b>

### DETALLE POR FECHAS

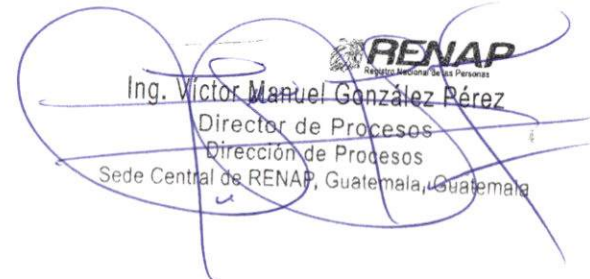
FECHA	TOTAL
01/07/2021	10,941
02/07/2021	10,532
05/07/2021	11,655
06/07/2021	16,387
07/07/2021	11,648
08/07/2021	8,141
09/07/2021	10,165
12/07/2021	11,103
13/07/2021	9,764
14/07/2021	10,438
15/07/2021	9,525
19/07/2021	12,572
20/07/2021	7,683
21/07/2021	6,932
22/07/2021	11,077
23/07/2021	9,605
26/07/2021	7,599
27/07/2021	12,632
28/07/2021	10,680
29/07/2021	12,180
30/07/2021	6,955
<b>TOTAL</b>	<b>218,214</b>


VMGP/rdp/hy  
Adjunto cuadros correspondientes al mes de julio 2021  
C.C. Archivo

1  
  
**DIRECCIÓN DE PROCESOS**  
Sede Central, RENAP, Guatemala, Guatemala  
Página 2 de 2

DIRECCIÓN DE PROCESOS  
REPROGRAMACIÓN DE METAS FÍSICAS INSTITUCIONALES 2021  
MES REPORTADO: JULIO

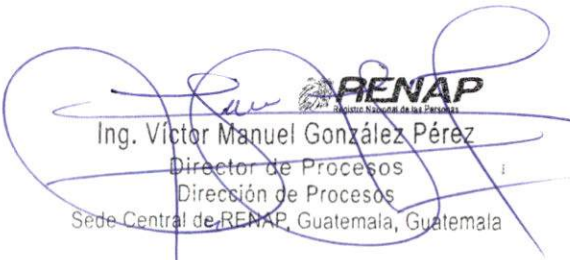
No.	Nombre de la Meta	Cantidad programada	Reprogramación requerida	Nueva programación	Justificación
4	Documentos Personales de Identificación (DPI), emitidos.	188,288	29,926	218,214	En el presente mes la producción diaria fue mayor a lo programado derivado del incremento de solicitudes recibidas de la Dirección de Registro Central de las Personas.
4.1	Documentos Personales de Identificación (DPI), emitidos.	188,288	29,926	218,214	



 **RENAP**  
Registro Nacional de las Personas  
Ing. Víctor Manuel González Pérez  
Director de Procesos  
Dirección de Procesos  
Sede Central de RENAP, Guatemala, Guatemala

DIRECCIÓN DE PROCESOS  
 INFORME DE EJECUCIÓN MENSUAL DE METAS FÍSICAS INSTITUCIONALES 2021  
 MES REPORTADO: JULIO

No.	Nombre de la Meta	Cantidad programada	Cantidad ejecutada	Medios de Verificación	Observaciones
4	Documentos Personales de Identificación (DPI), emitidos.	218,214	218,214	Link de verificación: <a href="http://reportes.renap.local/ReportesRENAP/Pages/Report.aspx?ItemPath=%2fDPI%2f0158+-+Clasificacion+De+DPI+Con+Fecha+de+Aprobaci%c3%b3n&amp;ViewMode=Detail">http://reportes.renap.local/ReportesRENAP/Pages/Report.aspx?ItemPath=%2fDPI%2f0158+-+Clasificacion+De+DPI+Con+Fecha+de+Aprobaci%c3%b3n&amp;ViewMode=Detail</a>	En 21 días hábiles e inhpbables del mes de julio se obtuvo un promedio de 10,392 documntos aprobados por día.
4.1	Documentos Personales de Identificación (DPI), emitidos.	218,214	218,214		

  
**RENAP**  
 Registro Nacional de las Personas  
 Ing. Víctor Manuel González Pérez  
 Director de Procesos  
 Dirección de Procesos  
 Sede Central de RENAP, Guatemala, Guatemala

**DIRECCIÓN DE PROCESOS  
SEGUIMIENTO TEMÁTICO INSTITUCIONAL 2021  
PRIMER DOCUMENTO PERSONAL DE IDENTIFICACION EMITIDO  
MES REPORTADO: JULIO**

P	D	M	Departamento / municipio	Sexo						Pueblo						
				Mujeres	Hombres	Total	Juventud			Total	Maya	Xinca	Garifuna	Mestizos /Ladinos	No indican	Total
							18 a 30 años	31 a 40 años	Tercera Edad 61 años en adelante							
1	1	1	<b>Total general</b>	<b>20,006</b>	<b>20,932</b>	<b>40,938</b>	<b>35,957</b>	<b>4,409</b>	<b>572</b>	<b>40,938</b>	<b>12,065</b>	<b>104</b>	<b>35</b>	<b>22,183</b>	<b>6,551</b>	<b>40,938</b>
1	1	1	ESPAÑA		1	1	1			1					1	1
	1	1	MADRID		1	1	1			1					1	1
	1	1	AJALVIR		1	1	1			1					1	1
2			<b>ESTADOS UNIDOS DE AMÉRICA</b>	<b>1641</b>	<b>3350</b>	<b>4991</b>	<b>1916</b>	<b>2903</b>	<b>172</b>	<b>4991</b>	<b>1305</b>		<b>2</b>	<b>2099</b>	<b>1585</b>	<b>4991</b>
	1	1	ARIZONA	23	65	88	37	44	7	88	27			55	6	88
	1	1	PHOENIX	23	65	88	37	44	7	88	27			55	6	88
	2	1	CALIFORNIA	416	630	1046	253	713	80	1046	191		1	619	235	1046
	1	1	LOS ANGELES	285	405	690	158	467	65	690	135		1	319	235	690
	2	1	SAN BERNARDINO	131	225	356	95	246	15	356	56			300		356
	3	1	COLORADO	23	49	72	24	48		72	3				69	72
	1	1	DENVER	23	49	72	24	48		72	3				69	72
	4	1	FLORIDA	96	253	349	152	189	8	349	156			53	140	349
	1	1	MIAMI	96	253	349	152	189	8	349	156			53	140	349
	5	1	GEORGIA	279	589	868	346	510	12	868	467			245	156	868
	1	1	ATLANTA	279	589	868	346	510	12	868	467			245	156	868
	6	1	ILLINOIS	137	267	404	173	217	14	404	115			4	285	404
	1	1	CHICAGO	137	267	404	173	217	14	404	115			4	285	404
	7	1	MARYLAND	154	309	463	214	239	10	463	122			337	4	463
	1	1	SILVER SPRING	154	309	463	214	239	10	463	122			337	4	463
	8	1	NUEVA YORK	425	1005	1430	594	802	34	1430	219		1	786	424	1430
	1	1	NUEVA YORK	425	1005	1430	594	802	34	1430	219		1	786	424	1430
	9	1	TEXAS	88	183	271	123	141	7	271	5				266	271
	1	1	HOUSTON	88	183	271	123	141	7	271	5				266	271
3			<b>GUATEMALA</b>	<b>18,365</b>	<b>17,581</b>	<b>35,946</b>	<b>34,040</b>	<b>1,506</b>	<b>400</b>	<b>35,946</b>	<b>10,760</b>	<b>104</b>	<b>33</b>	<b>20,084</b>	<b>4,965</b>	<b>35,946</b>
	1	1	<b>ALTA VERAPAZ</b>	<b>1,267</b>	<b>1,258</b>	<b>2,525</b>	<b>2,478</b>	<b>19</b>	<b>28</b>	<b>2,525</b>	<b>2,054</b>			<b>227</b>	<b>244</b>	<b>2,525</b>
	1	1	CHAHAL	27	33	60	60			60	38			3	19	60
	2	1	CHISEC	120	103	223	217	5	1	223	193			17	13	223
	3	1	COBAN	161	184	345	339	1	5	345	213			97	35	345
	4	1	FRAY BARTOLOMÉ DE LAS CASAS	80	85	165	162	3		165	123			7	35	165
	5	1	LANQUIN	27	51	78	77	1		78	77				1	78
	6	1	PANZOS	90	86	176	172	1	3	176	162			1	13	176
	7	1	RAXRUHA	60	60	120	118	2		120	77			12	31	120
	8	1	SAN CRISTOBAL VERAPAZ	98	87	185	182	2	1	185	141			28	16	185
	9	1	SAN JUAN CHAMELCO	75	74	149	145	4		149	125			11	13	149
	10	1	SAN MIGUEL TUCURU	40	43	83	82	1		83	80			2	1	83
	11	1	SAN PEDRO CARCHA	162	149	311	306	5		311	278			14	19	311
	12	1	SANTA CATALINA LA TINTA	101	87	188	186	2		188	164			5	19	188
	13	1	SANTA CRUZ VERAPAZ	36	33	69	65	1	3	69	60			7	2	69
	14	1	SANTA MARIA CAHABON	71	68	139	134	5		139	124			6	9	139
	15	1	SENAHU	52	55	107	107			107	105			1	1	107
	16	1	TACTIC	35	34	69	69			69	47			16	6	69
	17	1	TAMAHU	32	26	58	57	1		58	47				11	58
	2	1	<b>BAJA VERAPAZ</b>	<b>289</b>	<b>277</b>	<b>566</b>	<b>551</b>	<b>11</b>	<b>4</b>	<b>566</b>	<b>214</b>		<b>1</b>	<b>265</b>	<b>86</b>	<b>566</b>
	1	1	CUBULCO	48	45	93	92	1		93	52			32	9	93
	2	1	GRANADOS	17	9	26	24	2		26	1			25		26
	3	1	PURULHA	39	36	75	74	1		75	65			4	6	75
	4	1	RABINAL	39	40	79	78	1		79	65			10	4	79
	5	1	SALAMA	83	69	152	143	7	2	152	25		1	123	3	152
	6	1	SAN JERONIMO	32	32	64	64			64	5			48	11	64
	7	1	SAN MIGUEL CHICAJ	23	32	55	55			55	1			1	53	55
	8	1	SANTA CRUZ EL CHOL	8	14	22	21	1		22	22			22		22
	3	1	<b>CHIMALTENANGO</b>	<b>847</b>	<b>739</b>	<b>1,586</b>	<b>1,537</b>	<b>35</b>	<b>14</b>	<b>1,586</b>	<b>812</b>			<b>252</b>	<b>522</b>	<b>1,586</b>
	1	1	ACATENANGO	19	23	42	37	4	1	42	4			10	28	42
	2	1	CHIMALTENANGO	130	148	278	265	10	3	278	61			33	184	278
	3	1	EL TEJAR	29	26	55	52	2	1	55	17			30	8	55
	4	1	PÁRRAMOS	29	20	49	47	2		49	21			26	2	49
	5	1	PATZICIA	26	29	55	54	1		55	50			2	3	55
	6	1	PATZUN	74	78	152	150	2		152	94			22	36	152
	7	1	POCHUTA	10	8	18	18			18				14	4	18
	8	1	SAN ANDRÉS ITZAPA	43	39	82	79	2	1	82	44			23	15	82
	9	1	SAN JOSÉ POAQUIL	79	69	148	144	4		148	118			3	27	148
	10	1	SAN JUAN COMALAPA	61	43	104	102	1	1	104	74			1	29	104
	11	1	SAN MARTÍN JILOTEPEQUE	89	59	148	141	4	3	148	7			7	141	148
	12	1	SAN PEDRO YEPOCAPA	44	33	77	76	1		77	41			31	5	77
	13	1	SANTA APOLONIA	54	32	86	86			86	68			2	16	86
	14	1	SANTA CRUZ BALANYA	16	16	32	32			32	28			1	3	32
	15	1	TECPAN GUATEMALA	111	87	198	197	1		198	182			8	8	198
	16	1	ZARAGOZA	33	29	62	57	2	3	62	10			39	13	62
	4	1	<b>CHIQUIMULA</b>	<b>478</b>	<b>453</b>	<b>931</b>	<b>886</b>	<b>31</b>	<b>14</b>	<b>931</b>	<b>19</b>		<b>1</b>	<b>807</b>	<b>104</b>	<b>931</b>
	1	1	CAMOTAN	72	62	134	133	1		134	3			120	11	134
	2	1	CHIQUIMULA	131	122	253	240	10	3	253			1	193	59	253
	3	1	CONCEPCION LAS MINAS	19	16	35	28	5	2	35				34	1	35
	4	1	ESQUIPULAS	66	58	124	117	5	2	124	1			119	4	124
	5	1	IPALA	24	23	47	38	7	2	47				44	3	47
	6	1	JOCOTAN	62	53	115	111	2	2	115	15			98	2	115
	7	1	OLOPA	36	43	79	79			79				62	17	79
	8	1	QUEZALTEPEQUE	24	31	55	54	1		55				52	3	55
	9	1	SAN JACINTO	13	14	27	25	1	1	27				27		27
	10	1	SAN JOSÉ LA ARADA	11	13	24	23	1		24				23	1	24
	11	1	SAN JUAN ERMITA	20	18	38	38			38				35	3	38
	5	1	<b>EL PROGRESO</b>	<b>194</b>	<b>212</b>	<b>406</b>	<b>381</b>	<b>20</b>	<b>5</b>	<b>406</b>	<b>5</b>	<b>6</b>		<b>346</b>	<b>49</b>	<b>406</b>
	1	1	EL JICARO	5	15	20	19	1		20				18	2	20
	2	1	GUASTATOYA	30	36	66	61	4	1	66				66		66
	3	1	MORAZAN	16	17	33	26	6	1	33	1			21	11	33
	4	1														

**DIRECCIÓN DE PROCESOS**  
**SEGUIMIENTO TEMÁTICO INSTITUCIONAL 2021**  
**PRIMER DOCUMENTO PERSONAL DE IDENTIFICACION EMITIDO**  
**MES REPORTADO: JULIO**

P	D	M	Departamento / municipio	Sexo				Población beneficiada								
				Mujeres	Hombres	Total	Juventud	Adultos	Tercera	Total	Maya	Xinca	Garífuna	Mestizos /Ladinos	No indican	Total
							18 a 30 años	31 a 60 años	61 años en adelante							
		7	SANARATE	56	43	99	92	6	1	99	3			93	3	99
		8	SANSARE	17	24	41	38	3		41		6		33	2	41
6			<b>ESCUINTLA</b>	<b>753</b>	<b>794</b>	<b>1,547</b>	<b>1,486</b>	<b>46</b>	<b>15</b>	<b>1,547</b>	<b>12</b>			<b>1,169</b>	<b>366</b>	<b>1,547</b>
		1	ESCUINTLA	157	156	313	300	10	3	313				65	248	313
		2	GUANAGAZAPA	19	25	44	44			44	1			41	2	44
		3	IZTAPA	18	22	40	39	1		40				34	6	40
		4	LA DEMOCRACIA	13	17	30	30			30				24	6	30
		5	LA GOMERA	55	40	95	87	5	3	95	1			80	14	95
		6	MASAGUA	43	48	91	87	3	1	91				82	9	91
		7	NEUEVA CONCEPCION	98	95	193	184	9		193				178	15	193
		8	PALIN	57	72	129	128		1	129	2			100	27	129
		9	PUERTO SAN JOSE	73	73	146	141	4	1	146	1			139	6	146
		10	SAN VICENTE PACAYA	35	41	76	68	7	1	76	4			64	8	76
		11	SANTA LUCIA COTZUMALGUAPA	55	60	115	113	1	1	115	1			99	15	115
		12	SIPACATE	25	17	42	41		1	42				42		42
		13	SIQUINALA	58	72	130	123	5	2	130				125	5	130
		14	TIQUISATE	47	56	103	101	1		103	2			96	5	103
7			<b>GUATEMALA</b>	<b>4,026</b>	<b>3,968</b>	<b>7,994</b>	<b>7,389</b>	<b>482</b>	<b>123</b>	<b>7,994</b>	<b>600</b>	<b>1</b>	<b>11</b>	<b>6,471</b>	<b>911</b>	<b>7,994</b>
		1	AMATITLAN	165	167	332	320	7	5	332	1		2	325	4	332
		2	CHINAUTLA	127	158	285	254	21	10	285	2			272	11	285
		3	CHUARRANCHO	23	29	52	51	1		52	37			11	4	52
		4	FRAJANES	68	62	130	127	2	1	130	1			109	20	130
		5	GUATEMALA	2,107	2,046	4,153	3,701	368	84	4,153	87		6	3,737	323	4,153
		6	MIXCO	168	153	321	310	10	1	321	3			316	2	321
		7	PALENCIA	49	51	100	99	1		100				100		100
		8	SAN JOSE DEL GOLFO	27	33	60	55	5		60		1		53	6	60
		9	SAN JOSE PINULA	173	165	338	331	3	4	338			1	323	14	338
		10	SAN JUAN SACATEPEQUEZ	200	225	425	412	11	2	425	296			31	98	425
		11	SAN MIGUEL PETAPA	140	135	275	268	6	1	275	3			241	31	275
		12	SAN PEDRO AYAMPUC	45	38	83	80	1	2	83	18			57	8	83
		13	SAN PEDRO SACATEPEQUEZ	110	111	221	217	2	2	221	129			53	39	221
		14	SAN RAYMUNDO	89	90	179	171	7	1	179				179		179
		15	SANTA CATARINA PINULA	71	93	164	149	14	1	164			2	140	22	164
		16	VILLA CANALES	145	160	305	297	6	2	305				267	38	305
		17	VILLA NUEVA	319	252	571	547	17	7	571	23			536	12	571
8			<b>HUEHUETENANGO</b>	<b>1,741</b>	<b>1,461</b>	<b>3,202</b>	<b>3,017</b>	<b>161</b>	<b>24</b>	<b>3,202</b>	<b>1,652</b>			<b>930</b>	<b>620</b>	<b>3,202</b>
		1	AGUACATAN	110	82	192	186	4	2	192	117			24	51	192
		2	CHIANTLA	153	141	294	284	10		294	10			200	84	294
		3	COLOTENANGO	83	55	138	135	2	1	138	100			2	36	138
		4	CONCEPCION HUISTA	20	20	40	39	1		40	37			3		40
		5	CULCO	71	63	134	108	23	3	134	9			97	28	134
		6	HUEHUETENANGO	139	132	271	260	8	3	271	16			251	4	271
		7	JACALTENANGO	56	37	93	91	1	1	93	73			11	9	93
		8	LA DEMOCRACIA	24	18	42	41	1		42	10			25	7	42
		9	LA LIBERTAD	37	36	73	70	2	1	73	9			49	15	73
		10	MALACATANCITO	48	36	84	79	4	1	84	5			63	6	84
		11	NENTON	55	57	112	104	7	1	112	75			31	6	112
		12	PETATAN	12	2	14	14			14	10			1	3	14
		13	SAN ANTONIO HUISTA	21	14	35	33	2		35	12			19	4	35
		14	SAN GASPAR IXCHIL	30	18	48	46	2		48	36			12		48
		15	SAN ILDEFONSO IXTAHUACAN	54	32	86	82	3	1	86	82			2	2	86
		16	SAN JUAN ATITAN	29	27	56	55	1		56	46			10		56
		17	SAN JUAN IXCOY	28	36	64	59	4	1	64	31			15	18	64
		18	SAN MATEO IXTATAN	106	68	174	165	9		174	134			1	39	174
		19	SAN MIGUEL ACATAN	48	34	82	75	7		82	62			7	20	82
		20	SAN PEDRO NECTA	31	13	44	44			44	26			7	11	44
		21	SAN PEDRO SOLOMA	80	64	144	123	20	1	144	97			4	43	144
		22	SAN RAFAEL LA INDEPENDENCIA	31	23	54	44	10		54	41			13		54
		23	SAN RAFAEL PETZAL	17	14	31	30	1		31	20			4	7	31
		24	SAN SEBASTIAN COATAN	22	14	36	33	2	1	36	34			2		36
		25	SAN SEBASTIAN HUEHUETENANGO	48	50	98	98			98	60			15	23	98
		26	SANTA ANA HUISTA	10	6	16	14	2		16	1			15		16
		27	SANTA BARBARA	25	20	45	42	3		45	39			6		45
		28	SANTA CRUZ BARILLAS	188	201	389	378	8	3	389	264			44	81	389
		29	SANTA EULALIA	63	73	136	130	2	4	136	104			32		136
		30	SANTIAGO CHIMALTENANGO	8	16	24	24			24	18			1	5	24
		31	TECTITAN	10	8	18	16	2		18				18		18
		32	TODOS SANTOS CUCHUMATAN	63	41	104	89	15		104	71			6	27	104
		33	UNION CANTINIL	21	10	31	26	5		31	3			22	6	31
9			<b>IZABAL</b>	<b>469</b>	<b>416</b>	<b>885</b>	<b>833</b>	<b>38</b>	<b>14</b>	<b>885</b>	<b>143</b>		<b>8</b>	<b>533</b>	<b>201</b>	<b>885</b>
		1	EL ESTOR	76	57	133	130	2	1	133	74			19	40	133
		2	LIVINGSTON	104	88	192	179	11	2	192	66		8	81	37	192
		3	LOS AMATES	55	63	118	109	6	3	118				77	41	118
		4	MORALES	163	129	292	269	17	6	292	3			225	64	292
		5	PUERTO BARRIOS	71	79	150	146	2	2	150				131	19	150
10			<b>JALAPA</b>	<b>385</b>	<b>384</b>	<b>769</b>	<b>738</b>	<b>28</b>	<b>3</b>	<b>769</b>	<b>2</b>	<b>23</b>	<b>3</b>	<b>651</b>	<b>90</b>	<b>769</b>
		1	JALAPA	132	149	281	269	10	2	281	1			3	272	281
		2	MATAQUESCUINTLA	47	38	85	83	2		85		1		83	1	85
		3	MONJAS	44	62	106	97	9		106				76	30	106
		4	SAN CARLOS ALZATATE	42	28	70	70			70		13		41	16	70
		5	SAN LUIS ILOTEPEQUE	24	17	41	40	1		41	1			37	3	41

**DIRECCIÓN DE PROCESOS  
SEGUIMIENTO TEMÁTICO INSTITUCIONAL 2021  
PRIMER DOCUMENTO PERSONAL DE IDENTIFICACION EMITIDO  
MES REPORTADO: JULIO**

P	D	M	Departamento / municipio	Población beneficiada														
				Sexo			Juventud			Tercera Edad		Total	Maya	Xinca	Garífuna	Mestizos / Ladinos	No Indican	Total
				Mujeres	Hombres	Total	18 a 30 años	31 a 60 años	61 años en adelante									
	6		SAN MANUEL CHAPARRON	28	26	54	53		1	54				43	2	54		
	7		SAN PEDRO PINULA	68	64	132	126	6		132				99	33	132		
11			JUTIAPA	563	553	1,116	1,022	78	16	1,116	2	36	2	910	165	1,116		
	1		AGUA BLANCA	32	13	45	37	6	2	45				34	11	45		
	2		ASUNCIÓN MITA	54	38	92	74	16	2	92				84	8	92		
	3		ATESCATEMPA	19	29	48	44	2	2	48				47	1	48		
	4		COMAPA	37	32	69	67	2		69	1			51	17	69		
	5		CONGUACO	31	34	65	64		1	65		1		50	14	65		
	6		EL ADELANTO	5	5	10	10			10				10		10		
	7		EL PROGRESO	72	58	130	112	15	3	130	1			85	44	130		
	8		JALPATAGUA	42	35	77	71	6		77				77		77		
	9		JEREZ	10	6	16	15	1		16				16		16		
	10		JUTIAPA	132	127	259	244	13	2	259		29		192	38	259		
	11		MOYUTA	37	56	93	89	4		93				88	5	93		
	12		PASADO	9	11	20	18	2		20				20		20		
	13		QUESADA	22	33	55	49	3	3	55		7		44	4	55		
	14		SAN JOSE ACATEMPA	9	13	22	21	1		22				10	12	22		
	15		SANTA CECILIA MITA	27	22	49	44	4	1	49			1	44	4	49		
	16		YUPILTEPEQUE	18	25	43	41	2		43				42	1	43		
	17		ZAPOTITLAN	7	16	23	22	1		23				16	7	23		
12			PETEN	599	605	1,204	1,139	55	10	1,204	201		3	834	165	1,204		
	1		DOLORES	43	35	78	73	5		78				62	12	78		
	2		EL CHAL	18	18	36	33	2	1	36	5			18	13	36		
	3		FLORES	45	45	90	86	4		90				84	6	90		
	4		LA LIBERTAD	81	91	172	166	5	1	172	17			149	6	172		
	5		LAS CRUCES	21	44	65	61	4		65	3			49	13	65		
	6		MELCHOR DE MENCOS	37	44	81	76	5		81	2			68	11	81		
	7		POPTUN	64	51	115	111	2	2	115	29			63	23	115		
	8		SAN ANDRES	18	21	39	38	1		39	2			34	3	39		
	9		SAN BENITO	51	52	103	99	3	1	103				101	2	103		
	10		SAN FRANCISCO	12	18	30	27	2	1	30	4			23	3	30		
	11		SAN JOSE	15	8	23	22	1		23	2			14	7	23		
	12		SAN LUIS	64	49	113	105	7	1	113	43			50	20	113		
	13		SANTA ANA	17	20	37	34	3		37	1			29	7	37		
	14		SAYAXCHE	113	109	222	208	11	3	222	92			90	40	222		
13			QUETZALTENANGO	942	970	1,912	1,817	74	21	1,912	636			1,053	223	1,912		
	1		ALMOLONGA	14	21	35	20	5		35	11			14	11	35		
	2		CABRICAN	45	29	74	74			74	53			10	11	74		
	3		CAJOLA	20	21	41	40	1		41	37			3	1	41		
	4		CANTEL	46	57	103	100	2	1	103	94			7	2	103		
	5		COATEPEQUE	93	92	185	174	7	4	185	1			182	2	185		
	6		COLOMBA	60	81	141	139	2		141				140	1	141		
	7		CONCEPCION CHIQUELICHAPA	19	24	43	39	4		43	40			1	2	43		
	8		EL PALMAR	24	41	65	63	2		65	13			49	3	65		
	9		FLORES COSTA CUCA	28	47	75	63	10	2	75				72	3	75		
	10		GENOVA	45	45	90	87	3		90	2			85	2	90		
	11		HUITAN	11	6	17	16	1		17	15			2		17		
	12		LA ESPERANZA	43	50	93	87	6		93	31			57	5	93		
	13		OLINTEPEQUE	41	42	83	78	4	1	83				1	82	83		
	14		OSTUNCALCO	38	28	66	64	1	1	66	38			8	20	66		
	15		PALESTINA DE LOS ALTOS	28	17	45	41	2	2	45	22			17	6	45		
	16		QUETZALTENANGO	185	204	389	374	9	6	389	91			234	64	389		
	17		SALCAJA	51	32	83	78	2	2	82	35			45	1	82		
	18		SAN CARLOS SIA	28	24	52	44	7	1	52	17			33	7	52		
	19		SAN FRANCISCO LA UNION	19	14	33	29	4		33	25			7	1	33		
	20		SAN MARTIN SACATEPEQUEZ	23	15	38	38			38	36			2		38		
	21		SAN MATEO	24	28	52	52			52	1			51		52		
	22		SAN MIGUEL SIGUILA	26	22	48	48			48	31			6	11	48		
	23		SIBERIA	10	17	27	25	1		27	5			21	1	27		
	24		ZUNIL	21	24	45	43	1	1	45	38			6	1	45		
14			QUICHE	1,297	2,188	2,485	2,407	62	16	2,485	1,829	1		274	381	2,485		
	1		CANILLA	16	18	34	24	7	3	34	12			20	2	34		
	2		CHAJUL	59	53	112	110	2		112	78			6	28	112		
	3		CHICAMAM	51	36	87	87			87	43			27	17	87		
	4		CHICHE	33	31	64	59	5		64	48			7	9	64		
	5		CHICHICASTENANGO	184	177	361	357	4		361	349			2	10	361		
	6		CHINIQUE	26	18	44	38	6		44	38			5	1	44		
	7		CLUNEN	52	50	102	101	1		102	56			7	39	102		
	8		IXCAN	154	137	291	282	7	2	291	147			73	71	291		
	9		JOYABAJ	119	96	215	204	10	1	215	146			15	54	215		
	10		NEBAJ	108	61	169	164	4	1	169	123			7	39	169		
	11		PACHALUM	27	24	51	46	4	1	51	24			25	2	51		
	12		PATZITE	45	49	94	92	2		94	74	1		5	14	94		
	13		SACAPULAS	73	63	136	134	1	1	136	108			13	15	136		
	14		SAN ANDRES SAJCARAJA	16	22	38	37	1		38	36			2		38		
	15		SAN ANTONIO HOVENANGO	29	27	56	56			56	43			1	12	56		
	16		SAN BARTOLOME JOCDTENANGO	16	14	30	30			30	28			1	1	30		
	17		SAN JUAN COTZAL	38	44	82	82			82	72			4	6	82		
	18		SAN PEDRO JOCOPILAS	39	44	83	83			83	75			3	5	83		
	19		SANTA CRUZ DEL QUICHE	92	96	188	180	7	1	188	125			38	25	188		
	20		USPANTAN	57	66	123	120	1	2	123	107			13	3	123		
	21		ZACUALPA	69	62	125	121	2	2	125	97			28	12	125		
15			RETALHULEU	371	379	750	694	45	11	750	8		1	705	36	750		
	1		CHAMPERICO	31	42	73	62	10	1	73	1			67	5	73		
	2		EL ASINTAL	34	35	69	65	4		69	1			61	7	69		
	3		NUEVO SAN CARLOS	35	35	70	68	2		70				68	2	70		
	4		RETALHULEU	131	124	255	238	14	3	255			1	244	10	255		
	5		SAN ANDRES VILLA SECA	41	47	88	82	3	3	88	6			77	5	88		
	6		SAN FELIPE RETALHULEU	15	16	31	28	3		31				30		31		
	7		SAN MARTIN ZAPOTITLAN	38	33	71	68	3		71				67		71		
	8		SAN SEBASTIAN	32	33	65	58	3	4	65				64		65		
	9		SANTA CRUZ MULUA	14	14	28	25	3		28								

**DIRECCIÓN DE PROCESOS**  
**SEGUIMIENTO TEMÁTICO INSTITUCIONAL 2021**  
**PRIMER DOCUMENTO PERSONAL DE IDENTIFICACION EMITIDO**  
**MES REPORTADO: JULIO**

P	D	M	Departamento / municipio	Sexo						Población beneficiada							
				Mujeres		Hombres		Total		Juventud		Adultos		Tercera Edad		Pueblo	
										18 a 30 años	31 a 60 años	61 años en adelante	Total	Maya	Xinca	Garifuna	Mestizos /Ladinos
		1	ANTIGUA GUATEMALA	81	79	160	137	20	3	160	3			143	14	160	
		2	CIUDAD VIEJA	23	27	50	48	2		50				49	1	50	
		3	JOCOTENANGO	20	31	51	43	7	1	51	1			50		51	
		4	MAGDALENA MILPAS ALTAS	18	22	40	38		2	40	2			32	6	40	
		5	PASTORES	16	22	38	37	1		38	4			32	2	38	
		6	SAN ANTONIO AGUAS CALIENTES	9	14	23	23			23	13			10		23	
		7	SAN BARTOLOME MILPAS ALTAS	19	18	37	34	2	1	37	1			36		37	
		8	SAN JUAN ALOTENANGO	27	31	58	56	1	1	58				21	37	58	
		9	SAN LUCAS SACATEPEQUEZ	55	44	99	91	7	1	99	4			81	14	99	
		10	SAN MIGUEL DUEÑAS	14	14	28	28			28	2			24	2	28	
		11	SANTA CATARINA BARAHONA	10	13	23	23			23	21			2		23	
		12	SANTA LUCIA MILPAS ALTAS	46	43	89	82	3	4	89				79	10	89	
		13	SANTA MARIA DE JESUS	21	32	53	52	1		53	37			3	13	53	
		14	SANTIAGO SACATEPEQUEZ	40	32	72	72			72	50			13	9	72	
		15	SANTO DOMINGO XENAJ	22	14	36	36			36	28			2	6	36	
		16	SUMPANGO	41	45	86	86			86	51			9	26	86	
17			<b>SAN MARCOS</b>	<b>1,210</b>	<b>1,099</b>	<b>2,309</b>	<b>2,170</b>	<b>121</b>	<b>18</b>	<b>2,309</b>	<b>433</b>		<b>2</b>	<b>1,751</b>	<b>123</b>	<b>2,309</b>	
		1	AYUTLA	16	19	35	31	4		35				30	5	35	
		2	CATARINA	38	56	94	91	2	1	94				94		94	
		3	COMITANCILLO	81	80	161	155	5	1	161	133				28	161	
		4	CONCEPCION TUTUAPA	59	43	102	89	8	5	102	92			5	5	102	
		5	EL QUETZAL	20	29	49	49	2		49				49		49	
		6	EL TUMBADOR	25	39	64	62	2		64				61	3	64	
		7	ESQUIPULAS PALO GORDO	17	19	36	36			36				35	1	36	
		8	IXCHIGUAN	18	19	37	34	2	1	37	32			5		37	
		9	LA BLANCA	67	56	123	115	8		123				95	28	123	
		10	LA REFORMA	19	24	43	43			43				43		43	
		11	MALACATAN	178	118	296	283	11	2	296	2		1	293		296	
		12	NUevo PROGRESO	30	23	53	52	1		53				51	2	53	
		13	OCOS	16	9	25	25			25				23	2	25	
		14	PAJAPITA	68	71	139	132	6	1	139				136	3	139	
		15	RIO BLANCO	6	10	16	14	1	1	16	5			6	5	16	
		16	SAN ANTONIO SACATEPEQUEZ	9	11	20	20			20				20		20	
		17	SAN CRISTOBAL CUCHO	19	17	36	33	3		36				36		36	
		18	SAN JOSE EL RODEO	29	37	66	62	4		66				47	19	66	
		19	SAN JOSE OJETENAM	24	18	42	38	4		42				42		42	
		20	SAN LORENZO	28	16	44	42	2		44	24			16	4	44	
		21	SAN MARCOS	80	63	143	132	9	2	143	2			140	1	143	
		22	SAN MIGUEL IXTAHUACAN	41	35	76	74	2		76	71			4	1	76	
		23	SAN PABLO	49	45	94	84	10		94	3			90	1	94	
		24	SAN PEDRO SACATEPEQUEZ	75	63	138	134	4		138				129	9	138	
		25	SAN RAFAEL PIE DE LA CUESTA	24	25	49	46	2	1	49				48	1	49	
		26	SIBINAL	17	21	38	37	1		38	4		1	30	3	38	
		27	SIPACAPA	27	20	47	47			47	26			19	2	47	
		28	TACANA	64	64	128	110	16	2	128				128		128	
		29	TAJUMULCO	32	12	44	39	4	1	44	39			5		44	
		30	TEJUTLA	34	37	71	63	8		71				71		71	
18			<b>SANTA ROSA</b>	<b>444</b>	<b>471</b>	<b>915</b>	<b>864</b>	<b>38</b>	<b>13</b>	<b>915</b>	<b>10</b>	<b>37</b>		<b>752</b>	<b>116</b>	<b>915</b>	
		1	BARBERENA	77	79	156	149	5	2	156	2			148	6	156	
		2	CASILLAS	15	19	34	31	2	1	34	1	15		16	2	34	
		3	CHIQUIMULILLA	62	60	122	114	6	2	122				118	4	122	
		4	CUILAPA	49	51	100	97	3		100	4			94	2	100	
		5	GUAZACAPAN	23	25	48	45		3	48				36	12	48	
		6	NUeva SANTA ROSA	38	43	81	72	7	2	81	2	13		44	22	81	
		7	ORATORIO	35	21	56	54	2		56				46	10	56	
		8	PUEBLO NUEVO VIÑAS	24	38	62	59	1	2	62				40	22	62	
		9	SAN JUAN TECUACO	20	23	43	40	2	1	43			2	39	2	43	
		10	SAN RAFAEL LAS FLORES	20	22	42	40	2		42	1	7		34		42	
		11	SANTA CRUZ NARANJO	7	21	28	27	1		28				28		28	
		12	SANTA MARIA IXHUATAN	24	21	45	44	1		45				39	6	45	

**DIRECCIÓN DE PROCESOS  
SEGUIMIENTO TEMÁTICO INSTITUCIONAL 2021  
PRIMER DOCUMENTO PERSONAL DE IDENTIFICACION EMITIDO  
MES REPORTADO: JULIO**

P	D	M	Departamento / municipio	Población beneficiada						Pueblo						
				Sexo			Juventud	Adultos	Tercera	Total	Maya	Xinca	Garifuna	Mestizos /Ladinos	No indican	Total
				Mujeres	Hombres	Total	18 a 30 años	31 a 60 años	61 años en adelante							
	13		SANTA ROSA DE LIMA	18	18	36	32	4		36				9	27	36
	14		TAXISCO	32	30	62	60	2		62				61	1	62
19			<b>SOLOLA</b>	<b>536</b>	<b>446</b>	<b>982</b>	<b>966</b>	<b>13</b>	<b>3</b>	<b>982</b>	<b>750</b>			<b>46</b>	<b>186</b>	<b>982</b>
	1		CONCEPCION	9	8	17	17			17	15				2	17
	2		NAHUALA	61	52	113	106	5	2	113	95			1	17	113
	3		PANAJACHEL	22	20	42	42			42	19			10	13	42
	4		SAN ANDRES SEMETABAJ	34	26	60	60			60	47			1	12	60
	5		SAN ANTONIO PALOPO	14	13	27	27			27	27				4	27
	6		SAN JOSE CHACAYA	8	16	24	24			24	19			1	4	24
	7		SAN JUAN LA LAGUNA	7	10	17	16	1		17	10				7	17
	8		SAN LUCAS TOLIMAN	38	40	78	77		1	78	50			6	22	78
	9		SAN MARCOS LA LAGUNA	6	1	7	7			7	6			1	7	7
	10		SAN PABLO LA LAGUNA	16	8	24	24			24	22			2	2	24
	11		SAN PEDRO LA LAGUNA	15	12	27	25	2		27	17			1	9	27
	12		SANTA CATARINA IXTAHUACAN	46	34	80	79	1		80	64			2	14	80
	13		SANTA CATARINA PALOPO	8	5	13	13			13	13					13
	14		SANTA CLARA LA LAGUNA	20	14	34	33	1		34	33				1	34
	15		SANTA CRUZ LA LAGUNA	5	3	8	8			8	5				3	8
	16		SANTA LUCIA UTATLAN	33	30	63	62	1		63	46			1	16	63
	17		SANTA MARIA VISITACION	4	4	8	8			8	5			1	2	8
	18		SANTIAGO ATITLAN	41	33	74	72	2		74	72				2	74
	19		SOLOLA	149	117	266	266			266	185			21	60	266
20			<b>SUCHITEPEQUEZ</b>	<b>691</b>	<b>657</b>	<b>1,348</b>	<b>1,292</b>	<b>42</b>	<b>14</b>	<b>1,348</b>	<b>230</b>			<b>983</b>	<b>135</b>	<b>1,348</b>
	1		CHICACAO	59	71	130	127	3		130				111	19	130
	2		CUYOTENANGO	33	22	55	53	1	1	55				51	4	55
	3		MAZATENANGO	92	91	183	170	10	3	183	2			168	13	183
	4		PATULUL	33	29	62	59	1	2	62	3			50	9	62
	5		PUEBLO NUEVO	14	18	32	30	2		32	11			14	7	32
	6		RIO BRAVO	31	25	56	55	1		56				55	1	56
	7		SAMAYAC	40	38	78	77	1		78	45			28	5	78
	8		SAN ANTONIO SUCHITEPEQUEZ	67	57	124	119	5		124	66			52	6	124
	9		SAN BERNARDINO	13	12	25	25			25	8			13	4	25
	10		SAN FRANCISCO ZAPOTITLAN	53	35	88	81	5	2	88	24			61	3	88
	11		SAN GABRIEL	8	1	9	9			9	1			8		9
	12		SAN JOSE EL IDOLO	21	14	35	33	1	1	35	4			24	7	35
	13		SAN JOSE LA MAQUINA	38	37	75	66	7	2	75				71	4	75
	14		SAN JUAN BAUTISTA	27	40	67	67			67	1			64	2	67
	15		SAN LORENZO	18	13	31	31			31				27	4	31
	16		SAN MIGUEL PANAN	15	14	29	29			29				27	2	29
	17		SAN PABLO JOCOPILAS	15	19	34	34			34	22			9	3	34
	18		SANTA BARBARA	23	26	49	46	3		49				48	1	49
	19		SANTO DOMINGO SUCHITEPEQUEZ	46	57	103	99	2	2	103	1			77	25	103
	20		SANTO TOMAS LA UNION	41	33	74	73		1	74	38			20	16	74
	21		ZUNILITO	4	5	9	9			9	4			5		9
21			<b>TOTONICAPAN</b>	<b>531</b>	<b>479</b>	<b>1,010</b>	<b>978</b>	<b>23</b>	<b>9</b>	<b>1,010</b>	<b>929</b>			<b>29</b>	<b>52</b>	<b>1,010</b>
	1		MOMOSTENANGO	128	125	253	245	5	3	253	242			3	8	253
	2		SAN ANDRES XECUL	35	25	60	56	4		60	57			1	2	60
	3		SAN BARTOLO	26	24	50	50			50	44			5	1	50
	4		SAN CRISTOBAL TONICAPAN	49	42	91	85	3	3	91	85			5	1	91
	5		SAN FRANCISCO EL ALTO	64	79	143	140	3		143	141				2	143
	6		SANTA LUCIA LA REFORMA	38	19	57	57			57	46				11	57
	7		SANTA MARIA CHIQUIMULA	76	81	157	153	3	1	157	136				21	157
	8		TOTONICAPAN	115	84	199	192	5	2	199	178			15	6	199
22			<b>ZACAPA</b>	<b>270</b>	<b>291</b>	<b>561</b>	<b>509</b>	<b>40</b>	<b>12</b>	<b>561</b>	<b>2</b>		<b>1</b>	<b>510</b>	<b>48</b>	<b>561</b>
	1		CABAÑAS	23	16	39	36	2	1	39				25	14	39
	2		ESTANZUELA	20	22	42	39	2	1	42				38	4	42
	3		GUALAN	33	50	83	72	11		83				80	3	83
	4		HUIITE	15	22	37	34	2	1	37				34	3	37
	5		LA UNION	19	30	49	48	1		49			1	44	4	49
	6		RIO HONDO	23	18	41	33	8		41	1			39	1	41
	7		SAN DIEGO	10	17	27	27			27				24	3	27
	8		SAN JORGE	11	10	21	17	3	1	21	1			20		21
	9		TECULUTAN	33	33	66	59	4	3	66				65	1	66
	10		USUMATLAN	8	11	19	16	3		19				18	1	19
	11		ZACAPA	75	62	137	128	4	5	137				123	14	137


  
**Ing. Víctor Manuel González Pérez**  
 Director de Procesos  
 Dirección de Procesos  
 Sede Central de RENAP, Guatemala, Guatemala



**DIRECCIÓN DE PROCESOS  
SEGUIMIENTO TEMÁTICO INSTITUCIONAL 2021  
DOCUMENTOS PERSONALES DE IDENTIFICACION POR REPOSICIÓN EMITIDOS  
MES REPORTADO: JULIO**

P	D	M	Departamento / municipio	Sexo			Población beneficiada				Pueblo					
				Mujeres	Hombres	Total	Juventud	Adultos	Tercera	Total	Maya	Xinca	Garifuna	Mestizos /Ladinos	No indican	Total
							18 a 30 años	31 a 60 años	61 años en adelante							
1	1	1	Total general	15,147	24,802	39,949	17,676	18,952	3,321	39,949	9,000	121	34	26,117	4,677	39,949
1	1		ESPAÑA	2	1	3		1	2	3				2	1	3
	1		MADRID	2	1	3		1	2	3				2	1	3
	1	1	AJALVIR	2	1	3		1	2	3				2	1	3
2			ESTADOS UNIDOS DE AMÉRICA	329	724	1053	556	478	19	1053	276		1	420	356	1053
	1		ARIZONA	13	28	41	33	5	3	41	16			24	1	41
	1	1	PHOENIX	13	28	41	33	5	3	41	16			24	1	41
	2		CALIFORNIA	66	99	165	75	80	10	165	38			88	39	165
	1		LOS ANGELES	53	75	128	57	62	9	128	30			59	39	128
	2		SAN BERNARDINO	13	24	37	18	18	1	37	8			29		37
	3		COLORADO	1	4	5	3	2		5					5	5
	1		DENVER	1	4	5	3	2		5					5	5
	4		FLORIDA	15	38	53	30	23		53	26			8	19	53
	1		MIAMI	15	38	53	30	23		53	26			8	19	53
	5		GEORGIA	54	133	187	105	82		187	85			66	36	187
	1		ATLANTA	54	133	187	105	82		187	85			66	36	187
	6		ILLINOIS	27	57	84	37	47		84	26				58	84
	1		CHICAGO	27	57	84	37	47		84	26				58	84
	7		MARYLAND	18	46	64	37	25	2	64	21			42	1	64
	1		SILVER SPRING	18	46	64	37	25	2	64	21			42	1	64
	8		NUEVA YORK	100	230	330	182	147	1	330	64			192	73	330
	1		NUEVA YORK	100	230	330	182	147	1	330	64		1	192	73	330
	9		TEXAS	35	89	124	54	67	3	124					124	124
	1		HOUSTON	35	89	124	54	67	3	124					124	124
3			GUATEMALA	14,816	24,077	38,893	17,120	18,473	3,300	38,893	8,724	121	33	25,695	4,320	38,893
	1		ALTA VERAPAZ	727	1,313	2,040	1,076	850	114	2,040	1,533	1		305	201	2,040
	1		CHAHAL	21	34	55	35	16	4	55	40			7	8	55
	2		CHISEC	96	117	213	124	80	9	213	184			12	17	213
	3		COBAN	154	279	433	206	199	28	433	275	1		135	22	433
	4		FRAY BARTOLOME DE LAS CASAS	48	134	182	97	75	10	182	137			15	30	182
	5		LANQUIN	12	23	35	22	11	2	35	33			1	1	35
	6		PANZOS	33	83	116	65	46	5	116	99			9	8	116
	7		RAXRUHA	39	79	118	66	45	7	118	81			10	27	118
	8		SAN CRISTOBAL VERAPAZ	56	94	150	79	62	9	150	107			29	14	150
	9		SAN JUAN CHAMELCO	55	107	162	80	78	4	162	112			20	30	162
	10		SAN MIGUEL TUCCURU	24	40	64	42	18	4	64	54			7	3	64
	11		SAN PEDRO CARCHA	84	162	246	116	117	13	246	206			17	23	246
	12		SANTA CATALINA LA TINTA	24	36	60	30	27	3	60	50			5	5	60
	13		SANTA CRUZ VERAPAZ	38	60	98	50	43	5	98	69			24	5	98
	14		SANTA MARIA CAHABON	1	2	3	3			3	1			2	3	3
	15		SENAHU	14	20	34	15	14	5	34	32			2		34
	16		TACTIC	24	34	58	40	14	4	58	43			12	3	58
	17		TAMAHU	4	9	13	6	5	2	13	10			3		13
	2		BAJA VERAPAZ	192	332	524	260	216	48	524	201			276	47	524
	1		CIBULCO	22	41	63	38	22	3	63	39			20	4	63
	2		GRANADOS	11	23	34	15	14	5	34	6			26	2	34
	3		PURULHA	14	46	60	37	22	1	60	46			11	3	60
	4		RABINAL	48	57	105	41	48	16	105	66			35	4	105
	5		SALAMA	62	118	180	88	77	15	180	39			136	5	180
	6		SAN JERONIMO	24	37	61	27	27	7	61	4			42	15	61
	7		SAN MIGUEL CHICAJ	9	7	16	12	4		16	1			1	14	16
	8		SANTA CRUZ EL CHOL	2	3	5	2	2	1	5				5		5
	3		CHIMALTENANGO	522	780	1,302	615	591	96	1,302	525	1		393	383	1,302
	1		ACATENANGO	18	30	48	26	18	4	48	7			25	16	48
	2		CHIMALTENANGO	128	185	313	118	168	27	313	40	1		125	147	313
	3		EL TEJAR	46	64	110	53	50	7	110	24			72	14	110
	4		PARRAMOS	7	4	11	6	5		11	4			5	2	11
	5		PATZICIA	26	37	63	28	33	2	63	46			13	4	63
	6		PATZUN	20	26	46	24	18	4	46	33			8	5	46
	7		POCHUTA	7	23	30	14	9	7	30	1			22	7	30
	8		SAN ANDRES ITZAPA	0	0	0	0	0	0	0	0	0	0	0	0	0
	9		SAN JOSE POAQUIL	36	60	96	59	33	4	96	73			5	18	96
	10		SAN JUAN COMALAPA	23	40	63	36	26	1	63	42			4	17	63
	11		SAN MARTIN JILOTEPEQUE	63	70	133	52	70	11	133	1			22	110	133
	12		SAN PEDRO YEPOCAPA	19	29	48	23	16	9	48	28			19	1	48
	13		SANTA APOLONIA	14	42	56	29	23	4	56	42			6	8	56
	14		SANTA CRUZ BALANYA	6	15	21	10	9	2	21	18			1	2	21
	15		TECPAN GUATEMALA	79	99	178	96	77	5	178	149			21	8	178
	16		ZARAGOZA	30	56	86	41	36	9	86	17			45	24	86
	4		CHIQUIMULA	373	592	965	435	438	92	965	13			847	105	965
	1		CAMOTAN	23	49	72	40	22	10	72	1			65	6	72
	2		CHIQUIMULA	145	226	371	150	186	35	371	1			297	73	371
	3		CONCEPCION LAS MINAS	11	18	29	10	14	5	29	1			27	2	29
	4		ESQUIPULAS	83	108	191	85	91	15	191				184	7	191
	5		IPALA	16	20	36	13	16	7	36				34	2	36
	6		JOCOTAN	35	54	89	50	33	6	89	8			76	5	89
	7		OLOPA	6	4	10	6	3	1	10				8	2	10
	8		QUEZALTEPEQUE	9	28	37	20	16	1	37				33	4	37
	9		SAN JACINTO	7	30	37	12	19	6	37				34	3	37
	10		SAN JOSE LA ARADA	21	32	53	23	25	5	53				53		53
	11		SAN JUAN ERMITA	17	23	40	26	13	1	40	3			36	1	40
	5		EL PROGRESO	168	333	501	236	221	44	501	3	4		432	62	501
	1		EL JICARO	9	18	27	12	12	3	27				27	3	27
	2		GUASTATOYA	29	41	70	32	34	4	70				67	3	70
	3		MORAZAN	11	24	35	13	19	3	35				29	6	35
	4		SAN AGUSTIN ACASAGUASTLAN	28	76	104	64	36	4	104				86	18	104
	5		SAN ANTONIO LA PAZ	18	32	50	22	23	5	50	1			39	10	50
	6		SAN CRISTOBAL ACASAGUASTLAN	8	30	38	15	19	4	38				30	8	38
	7		SANARATE	49	82	131	61	55	15	131	1	1		116		131
	8		SANSARE	16	30	46	17	23	6	46	1	3		38	6	4

**DIRECCIÓN DE PROCESOS  
SEGUIMIENTO TEMÁTICO INSTITUCIONAL 2021  
DOCUMENTOS PERSONALES DE IDENTIFICACION POR REPOSICIÓN EMITIDOS  
MES REPORTADO: JULIO**

P	D	M	Departamento / municipio	Sexo				Pueblo									
				Mujeres	Hombres	Total	Juventud	Adultos	Tercera	Total	Maya	Xinca	Garifuna	Mestizos /Ladinos	No indican	Total	
							18 a 30 años	31 a 60 años	61 años en adelante								
6			<b>ESCUINTLA</b>	<b>725</b>	<b>1,353</b>	<b>2,078</b>	<b>893</b>	<b>1,027</b>	<b>158</b>	<b>2,078</b>	<b>27</b>				<b>1,746</b>	<b>305</b>	<b>2,078</b>
	1		ESCUINTLA	204	394	598	236	312	50	598	3				448	147	598
	2		GUANAGAZAPA	18	35	53	24	23	6	53	3				47	3	53
	3		IZTAPA	27	51	78	38	37	3	78	1				71	6	78
	4		LA DEMOCRACIA	21	34	55	26	25	4	55					43	12	55
	5		LA GOMERA	35	73	108	67	35	6	108					96	12	108
	6		MASAGUA	6	5	11	3	7	1	11					10	1	11
	7		NEUEVA CONCEPCION	72	121	193	73	100	20	193					176	17	193
	8		PALIN	90	166	256	112	129	15	256	9				191	56	256
	9		PUERTO SAN JOSE	86	136	222	102	100	20	222	7				196	19	222
	10		SAN VICENTE PACAYA	34	80	114	46	60	8	114	2				104	8	114
	11		SANTA LUCIA COTZUMALGUAPA	1	2	3	1	2		3					2	1	3
	12		SIPACATE	11	26	37	22	15		37	1				35	1	37
	13		SIQUINALA	51	126	177	77	89	11	177					165	12	177
	14		TIQUISATE	69	104	173	66	93	14	173	1				162	10	173
7			<b>GUATEMALA</b>	<b>3,421</b>	<b>6,099</b>	<b>9,520</b>	<b>3,638</b>	<b>4,979</b>	<b>903</b>	<b>9,520</b>	<b>521</b>	<b>3</b>	<b>1</b>	<b>8,211</b>	<b>784</b>	<b>9,520</b>	
	1		AMATITLAN	104	171	275	112	122	41	275	2		1	250	22	275	
	2		CHINAUTLA	125	211	336	129	173	34	336	9			293	34	336	
	3		CHUARRANCHO	16	48	64	33	28	3	64	40			20	4	64	
	4		FRAJANES	68	91	159	44	88	27	159	3			129	27	159	
	5		GUATEMALA	1,594	2,966	4,560	1,608	2,505	447	4,560	217	2		4,202	139	4,560	
	6		MIXCO	243	423	666	254	340	72	666	19			637	10	666	
	7		PALENCIA	33	65	98	42	49	7	98					98	98	
	8		SAN JOSE DEL GOLFO	0	0	0	0	0	0	0	0	0	0	0	0	0	
	9		SAN JOSE PINULA	149	297	446	200	218	28	446	8	1		405	32	446	
	10		SAN JUAN SACATEPEQUEZ	66	85	151	68	73	10	151	98			26	27	151	
	11		SAN MIGUEL PETAPA	221	403	624	250	323	51	624	5			549	70	624	
	12		SAN PEDRO AYAMPUC	44	76	120	58	56	6	120	9			101	10	120	
	13		SAN PEDRO SACATEPEQUEZ	45	51	96	54	40	2	96	44			36	16	96	
	14		SAN RAYMUNDO	73	125	198	87	98	13	198					198	198	
	15		SANTA CATARINA PINULA	64	152	216	107	96	13	216	4			181	31	216	
	16		VILLA CANALES	167	306	473	203	236	34	473	2			431	40	473	
	17		VILLA NUEVA	409	629	1,038	389	534	115	1,038	61			951	26	1,038	
8			<b>HUEHUETENANGO</b>	<b>1,113</b>	<b>1,461</b>	<b>2,574</b>	<b>1,174</b>	<b>1,201</b>	<b>199</b>	<b>2,574</b>	<b>1,372</b>			<b>808</b>	<b>394</b>	<b>2,574</b>	
	1		AGUACATAN	38	58	96	45	42	9	96	69			7	20	96	
	2		CHIANTLA	4	2	6	3	3		6				6	6		
	3		COLOTENANGO	3	2	5	3	1	1	5	4				1	5	
	4		CONCEPCION HUISTA	17	24	41	22	17	2	41	32			8	1	41	
	5		CUILCO	40	57	97	42	48	7	97	4			71	22	97	
	6		HUEHUETENANGO	175	229	404	171	201	32	404	65			321	18	404	
	7		JACALTENANGO	55	66	121	70	44	7	121	89			14	18	121	
	8		LA DEMOCRACIA	49	56	105	36	58	11	105	32			72	1	105	
	9		LA LIBERTAD	42	44	86	32	45	9	86	6			56	24	86	
	10		MALACATANGITO	5	12	17	7	6	4	17	3			10	4	17	
	11		NENTON	48	74	122	46	69	7	122	87			32	3	122	
	12		PETATAN	12	7	19	10	9		19	12			3	4	19	
	13		SAN ANTONIO HUISTA	25	34	59	31	23	5	59	12			35	12	59	
	14		SAN GASPAR IXCHIL	1	1	2	1	1		2	1			1	1		
	15		SAN ILDEFONSO IXTAHUACAN	35	65	100	48	47	5	100	91			7	2	100	
	16		SAN JUAN ATITAN	19	36	55	22	32	1	55	37			18	5	55	
	17		SAN JUAN IXCOY	6	3	9	5	3	1	9	6			1	2	9	
	18		SAN MATEO IXTATAN	37	52	89	38	46	5	89	71			2	16	89	
	19		SAN MIGUEL ACATAN	33	35	68	26	30	12	68	52			16	6	68	
	20		SAN PEDRO NECTA	27	53	80	39	33	8	80	59			10	11	80	
	21		SAN PEDRO SOLOMA	54	59	113	55	49	9	113	72			6	35	113	
	22		SAN RAFAEL LA INDEPENDENCIA	22	31	53	22	27	4	53	42			11	5	53	
	23		SAN RAFAEL PETZAL	19	16	35	19	15	1	35	28			2	5	35	
	24		SAN SEBASTIAN COATAN	17	12	29	15	12	2	29	26			3	29		
	25		SAN SEBASTIAN HUEHUETENANGO	44	57	101	48	46	7	101	66			12	23	101	
	26		SANTA ANA HUISTA	20	30	50	21	25	4	50	11			38	1	50	
	27		SANTA BARBARA	13	16	29	18	7	4	29	28			1	29		
	28		SANTA CRUZ BARILLAS	163	204	367	176	176	15	367	245			45	77	367	
	29		SANTA EULALIA	43	63	106	60	36	10	106	77			2	27	106	
	30		SANTIAGO CHIMALTENANGO	11	16	27	18	7	2	27	18			3	6	27	
	31		TECTITAN	8	8	16	9	7		16	1			15	1	16	
	32		TODOS SANTOS CUCHUMATAN	15	13	28	4	18	6	28	23				5	28	
	33		UNION CANTINIL	13	27	40	12	19	9	40	3			29	8	40	
9			<b>IZABAL</b>	<b>508</b>	<b>904</b>	<b>1,412</b>	<b>624</b>	<b>664</b>	<b>124</b>	<b>1,412</b>	<b>124</b>		<b>24</b>	<b>1,047</b>	<b>217</b>	<b>1,412</b>	
	1		EL ESTOR	25	63	88	38	43	7	88	42			12	34	88	
	2		LIVINGSTON	95	140	235	107	111	17	235	75		13	107	40	235	
	3		LOS AMATES	34	95	129	66	55	8	129	1			88	40	129	
	4		MORALES	141	258	399	182	173	44	399	3			321	75	399	
	5		PUERTO BARRIOS	213	348	561	231	282	48	561	3		11	519	28	561	
10			<b>JALAPA</b>	<b>246</b>	<b>424</b>	<b>670</b>	<b>317</b>	<b>303</b>	<b>50</b>	<b>670</b>	<b>11</b>	<b>14</b>		<b>557</b>	<b>88</b>	<b>670</b>	
	1		JALAPA	96	156	252	118	114	20	252	5			231	16	252	
	2		MATAQUESCINTLA	25	61	86	47	37	2	86	1	6		76	3	86	
	3		MONJAS	58	80	138	56	73	9	138				104	34	138	
	4		SAN CARLOS ALZATATE	13	26	39	17	21	1	39		6		25	8	39	
	5		SAN LUIS JILOTEPEQUE	15	28	43	24	14	5	43	5			36	2	43	
	6		SAN MANUEL CHAPARRON	8	16	24	10	13	1	24		2		22	2	24	
	7		SAN PEDRO PINULA	31	57	88	45	31	12	88				63	25	88	

**DIRECCIÓN DE PROCESOS**  
**SEGUIMIENTO TEMÁTICO INSTITUCIONAL 2021**  
**DOCUMENTOS PERSONALES DE IDENTIFICACION POR REPOSICIÓN EMITIDOS**  
**MES REPORTADO: JULIO**


P	D	M	Departamento / municipio	Sexo				Población beneficiada				Pueblo				
				Mujeres	Hombres	Total	Juventud	Adultos	Tercera	Total	Maya	Xinca	Garifuna	Mestizos /Ladinos	No Indican	Total
							18 a 30 años	31 a 60 años	61 años en adelante							
11			<b>JUTIAPA</b>	<b>577</b>	<b>807</b>	<b>1,384</b>	<b>585</b>	<b>634</b>	<b>165</b>	<b>1,384</b>	<b>7</b>	<b>50</b>		<b>1,163</b>	<b>164</b>	<b>1,384</b>
	1		AGUA BLANCA	26	29	55	17	29	9	55				42	13	55
	2		ASUNCION MITA	107	112	219	61	121	37	219	1			204	14	219
	3		ATESCATEMPA	26	35	61	23	29	9	61				60	1	61
	4		COMAPA	18	27	45	28	11	6	45				36	9	45
	5		CONGUACO	23	32	55	26	25	4	55				42	13	55
	6		EL ADELANTO	2	3	5	3	2		5				5		5
	7		EL PROGRESO	29	28	57	20	34	3	57	1	1		36	19	57
	8		JALPATAGUA	38	45	83	36	37	10	83				78	5	83
	9		JEREZ	8	18	26	11	12	3	26				23	3	26
	10		JUTIAPA	164	261	425	211	176	38	425	5	37		318	65	425
	11		MOYUTA	49	63	112	51	49	12	112				110	2	112
	12		PASACO	13	19	32	13	15	4	32				31	1	32
	13		QUESADA	20	48	68	23	35	10	68		12		55	1	68
	14		SAN JOSÉ ACATEMPA	13	19	32	17	7	8	32				18	14	32
	15		SANTA CATARINA MITA	25	42	67	27	31	9	67				64	3	67
	16		YUPILTEPEQUE	12	20	32	14	17	1	32				32		32
	17		ZAPOTITLAN	4	6	10	4	4	2	10				9	1	10
12			<b>PETEN</b>	<b>621</b>	<b>1,194</b>	<b>1,815</b>	<b>858</b>	<b>817</b>	<b>140</b>	<b>1,815</b>	<b>292</b>		<b>1</b>	<b>1,273</b>	<b>249</b>	<b>1,815</b>
	1		DOLORES	18	46	64	31	29	4	64			1	58	5	64
	2		EL CHAL	27	33	60	30	27	3	60	3			32	25	60
	3		FLORES	77	210	287	128	138	21	287	15			255	17	287
	4		LA LIBERTAD	79	133	212	92	98	22	212	25			174	13	212
	5		LAS CRUCES	46	73	119	58	53	8	119	5			77	37	119
	6		MELCHOR DE MENCOS	33	53	86	34	40	12	86	2			80	4	86
	7		POPTUN	51	110	161	79	67	15	161	33			92	36	161
	8		SAN ANDRÉS	10	35	45	16	23	6	45	1			38	6	45
	9		SAN BENITO	71	128	199	84	100	15	199	5			182	12	199
	10		SAN FRANCISCO	10	17	27	10	15	2	27	6			21		27
	11		SAN JOSÉ	11	30	41	19	19	3	41	3			25	13	41
	12		SAN LUIS	64	116	180	99	74	7	180	72			72	36	180
	13		SANTA ANA	27	44	71	34	28	9	71	5			64	2	71
	14		SAYAXCHÉ	97	166	263	144	106	13	263	117			103	43	263
13			<b>QUETZALTENANGO</b>	<b>817</b>	<b>1,204</b>	<b>2,021</b>	<b>910</b>	<b>944</b>	<b>167</b>	<b>2,021</b>	<b>538</b>			<b>1,272</b>	<b>211</b>	<b>2,021</b>
	1		ALMOLONGA	10	26	36	15	19	2	36	20			16		36
	2		CABRICAN	20	20	40	22	15	3	40	25			5	10	40
	3		CAJOLA	15	18	33	6	23	4	33	26			7		33
	4		CANTEL	2	1	3	2	1		3	3			3		3
	5		COATEPEQUE	84	124	208	101	85	22	208	2			205	1	208
	6		COLOMBA	45	86	131	63	55	13	131	1			123	7	131
	7		CONCEPCION CHIQUIRICHAPA	25	46	71	34	28	9	71	56			12	3	71
	8		EL PALMAR	17	23	40	24	11	5	40	15			23	2	40
	9		FLORES COSTA CUCA	31	52	83	40	37	6	83				81	2	83
	10		GENOVA	46	61	107	55	38	14	107	5			98	4	107
	11		HUITAN	5	5	10	4	6		10	9			1		10
	12		LA ESPERANZA	75	94	169	63	92	14	169	52			105	12	169
	13		OLINTEPEQUE	46	58	104	60	39	5	104				34	70	104
	14		OSTUNCALCO	19	15	34	26	5	3	34	19			6	9	34
	15		PALESTINA DE LOS ALTOS	19	22	41	15	19	7	41	21			20		41
	16		QUETZALTENANGO	188	285	473	219	229	25	473	130			289	54	473
	17		SALCAJA	43	72	115	40	64	11	115	24			75	16	115
	18		SAN CARLOS SIJA	31	32	63	22	34	7	63	26			33	4	63
	19		SAN FRANCISCO LA UNION	11	21	32	13	15	4	32	25			4	3	32
	20		SAN MARTIN SACATEPEQUEZ	9	10	19	9	10		19	18			1		19
	21		SAN MATEO	41	83	124	48	66	10	124	6			111	7	124
	22		SAN MIGUEL SIGUILA	22	36	58	22	35	1	58	46			6	6	58
	23		SIBILIA	12	13	25	7	16	2	25	7			17	1	25
	24		ZUNIL	1	1	2	2			2	2			2		2
14			<b>QUICHE</b>	<b>762</b>	<b>1,083</b>	<b>1,845</b>	<b>923</b>	<b>810</b>	<b>112</b>	<b>1,845</b>	<b>1,299</b>			<b>289</b>	<b>257</b>	<b>1,845</b>
	1		CANILLA	15	24	39	17	19	3	39	14			24	1	39
	2		CHAJUL	30	40	70	40	26	4	70	55			5	10	70
	3		CHICAMAN	28	48	76	42	27	7	76	47			21	8	76
	4		CHICHÉ	2	2	4	1	1		4	1			1		4
	5		CHICHICASTENANGO	100	135	235	107	114	14	235	218			9	8	235
	6		CHINIQUE	14	27	41	20	18	3	41	24			16	1	41
	7		CUNEN	23	28	51	26	23	2	51	26			7	18	51
	8		IXCAN	134	185	319	157	150	12	319	179			71	69	319
	9		JOYABAJ	62	96	158	69	81	8	158	108			19	31	158
	10		NEBAJ	30	41	71	39	29	3	71	46			7	18	71
	11		PACHALUM	29	24	53	23	25	5	53	23			24	6	53
	12		PATZITE	19	32	51	27	21	3	51	42			5	4	51
	13		SACAPULAS	44	63	107	53	45	9	107	77			10	20	107
	14		SAN ANDRÉS SAJCABAJA	10	18	28	12	15	1	28	23			3	2	28
	15		SAN ANTONIO ILOTENANGO	20	33	53	25	28		53	38			2	13	53
	16		SAN BARTOLOME JOCOTENANGO	6	15	21	12	5	4	21	19			2		21
	17		SAN JUAN COTZAL	39	42	81	49	28	4	81	72			4	5	81
	18		SAN PEDRO JOCOPILAS	9	23	32	17	15		32	25			6	1	32
	19		SANTA CRUZ DEL QUICHE	102	132	234	116	93	25	234	163			35	36	234
	20		USPANTAN	39	73	112	63	44	5	112	89			18	5	112
	21		ZACUALPA	7	4	11	8	3		11	10			1		11

**DIRECCIÓN DE PROCESOS**  
**SEGUIMIENTO TEMÁTICO INSTITUCIONAL 2021**  
**DOCUMENTOS PERSONALES DE IDENTIFICACION POR REPOSICIÓN EMITIDOS**  
**MES REPORTADO: JULIO**

P	D	M	Departamento / municipio	Población beneficiada												
				Sexo			Juventud			Pueblo						
				Mujeres	Hombres	Total	18 a 30 años	Adultos 31 a 60 años	Tercera Edad 61 años en adelante	Total	Maya	Xinca	Garífuna	Mestizos /Ladinos	No indican	Total
15			<b>RETALHULEU</b>	560	777	1,337	580	633	124	1,337	150		1	1,116	70	1,337
	1		CHAMPERICO	156	107	263	101	143	19	263	135			122	6	263
	2		EL ASINTAL	40	63	103	54	38	11	103	4			90	9	103
	3		NUEVO SAN CARLOS	40	54	94	43	45	6	94				88	6	94
	4		RETALHULEU	200	311	511	216	251	44	511	3			481	27	511
	5		SAN ANDRES VILLA SECA	47	89	136	64	52	20	136	5			118	13	136
	6		SAN FELIPE RETALHULEU	16	25	41	14	19	8	41				41		41
	7		SAN MARTIN ZAPOTITLAN	28	54	82	31	42	9	82	2		1	75	4	82
	8		SAN SEBASTIAN	26	58	84	45	34	5	84	1			82	1	84
	9		SANTA CRUZ MULUA	7	16	23	12	9	2	23				19	4	23
16			<b>SACATEPEQUEZ</b>	435	757	1,192	463	624	105	1,192	223		3	825	141	1,192
	1		ANTIGUA GUATEMALA	145	194	339	109	189	41	339	2		1	297	39	339
	2		CIUDAD VIEJA	29	47	76	34	37	5	76				70	6	76
	3		JOCOTENANGO	23	56	79	26	47	6	79	5			63	11	79
	4		MAGDALENA MILPAS ALTAS	9	37	46	22	19	5	46	3			36	7	46
	5		PASTORES	8	14	22	11	9	2	22	1			21		22
	6		SAN ANTONIO AGUAS CALIENTES	9	16	25	15	10		25	13			12		25
	7		SAN BARTOLOME MILPAS ALTAS	7	17	24	9	15		24				24		24
	8		SAN JUAN ALOTENANGO	6	7	13	6	7		13				10	3	13
	9		SAN LUCAS SACATEPEQUEZ	27	58	85	29	43	13	85	4			66	15	85
	10		SAN MIGUEL DUEÑAS	18	28	46	18	26	2	46				39	7	46
	11		SANTA CATARINA BARAHONA	6	21	27	12	13	2	27	13			14		27
	12		SANTA LUCIA MILPAS ALTAS	57	99	156	47	97	12	156	1		1	140	14	156
	13		SANTA MARIA DE JESUS	21	30	51	27	20	4	51	35			8	8	51
	14		SANTIAGO SACATEPEQUEZ	21	50	71	28	39	4	71	47			16	8	71
	15		SANTO DOMINGO XENACOJ	17	32	49	25	19	5	49	32		1	3	13	49
	16		SUMPANGO	32	51	83	45	34	4	83	67			6	10	83
17			<b>SAN MARCOS</b>	993	1,478	2,471	1,096	1,169	206	2,471	431		2	1,864	174	2,471
	1		AYUTLA	19	39	58	23	35		58				46	12	58
	2		CATARINA	41	97	138	54	72	12	138	2			130	6	138
	3		COMITANCILLO	55	71	126	60	53	13	126	98		1	3	24	126
	4		CONCEPCION TUTUAPA	56	46	102	52	40	10	102	89			10	3	102
	5		EL QUETZAL	14	21	35	10	21	4	35				33	2	35
	6		EL TUMBADOR	21	42	63	34	21	8	63	1			54	8	63
	7		ESQUIPULAS PALO GORDO	10	16	26	17	8	1	26				25	1	26
	8		IXCHIGUAN	28	25	53	21	27	5	53	43			8	2	53
	9		LA BLANCA	55	123	178	88	81	9	178				150	28	178
	10		LA REFORMA	16	32	48	21	22	5	48				47	1	48
	11		MALACATAN	159	228	387	176	185	26	387	9			372	6	387
	12		NUEVO PROGRESO	21	48	69	35	29	5	69				67	2	69
	13		OCOS	10	18	28	12	15	1	28				25	3	28
	14		PAJAPITA	5	6	11	4	6	1	11				11		11
	15		RIO BLANCO	3	1	4	1	2	1	4	1			3		4
	16		SAN ANTONIO SACATEPEQUEZ	15	17	32	17	11	4	32				28	4	32
	17		SAN CRISTOBAL CUCHO	13	14	27	12	13	2	27				27		27
	18		SAN JOSE EL RODEO	22	28	50	23	25	2	50	1			40	9	50
	19		SAN JOSE OJETENAM	5	15	20	8	12		20				20		20
	20		SAN LORENZO	13	17	30	13	16	1	30	21			6	3	30
	21		SAN MARCOS	72	98	170	74	79	17	170	3			157	10	170
	22		SAN MIGUEL IXTAHUACAN	48	54	102	46	48	8	102	85			15	2	102
	23		SAN PABLO	49	62	111	49	53	9	111	7			100	4	111
	24		SAN PEDRO SACATEPEQUEZ	82	114	196	82	93	21	196	1			163	32	196
	25		SAN RAFAEL PIE DE LA CUESTA	15	34	49	21	23	5	49				47	2	49
	26		SIBINAL	17	34	51	17	28	6	51	8			41	2	51
	27		SIPACAPA	22	23	45	16	25	4	45	30			15		45
	28		TACANA	66	73	139	63	62	14	139				136	3	139
	29		TAJUMULCO	11	24	35	11	23	1	35	30			4	1	35
	30		TEJUTLA	30	58	88	36	41	11	88	2		1	81	4	88
18			<b>SANTA ROSA</b>	569	924	1,493	683	662	148	1,493	17	49		1,293	134	1,493
	1		BARBERENA	81	160	241	116	107	18	241	1			226	14	241
	2		CASILLAS	20	21	41	22	16	3	41	1	22		16	2	41
	3		CHIQUIMULLA	108	175	283	127	130	26	283	3			267	12	283
	4		CUILAPA	47	96	143	67	61	15	143	4	1		133	5	143
	5		GUAZACAPAN	30	63	93	45	39	9	93				77	16	93
	6		NUEVA SANTA ROSA	51	84	135	52	60	23	135	3	16		91	25	135
	7		ORATORIO	30	38	68	31	30	7	68	2			48	18	68
	8		PUEBLO NUEVO VIÑAS	35	50	85	35	37	13	85				68	17	85
	9		SAN JUAN TECUACO	44	65	109	52	50	7	109				109		109
	10		SAN RAFAEL LAS FLORES	22	23	45	26	16	3	45	1	9		33	2	45
	11		SANTA CRUZ NARANJO	14	32	46	24	19	3	46				46		46
	12		SANTA MARIA IXHUATAN	25	34	59	32	24	3	59	1			53	5	59
	13		SANTA ROSA DE LIMA	20	28	48	23	20	5	48				34	14	48
	14		TAXISCO	42	55	97	31	53	13	97	1			92	4	97

**DIRECCIÓN DE PROCESOS**  
**SEGUIMIENTO TEMÁTICO INSTITUCIONAL 2021**  
**DOCUMENTOS PERSONALES DE IDENTIFICACION POR REPOSICIÓN EMITIDOS**  
**MES REPORTADO: JULIO**

P	D	M	Departamento / municipio	Sexo					Población beneficiada				Pueblo				
				Mujeres	Hombres	Total	Juventud	Adultos	Tercera	Total	Maya	Xinca	Garifuna	Mestizos /Ladinos	No indican	Total	
							18 a 30 años	31 a 60 años	61 años en adelante								
19			<b>SOLOLA</b>	<b>309</b>	<b>441</b>	<b>750</b>	<b>360</b>	<b>349</b>	<b>41</b>	<b>750</b>	<b>554</b>				<b>75</b>	<b>121</b>	<b>750</b>
	1		CONCEPCION	6	8	14	9	5		14	13					1	14
	2		NAHUALA	26	30	56	34	20	2	56	49				2	5	56
	3		PANAJACHEL	23	38	61	23	34	4	61	33				15	13	61
	4		SAN ANDRES SEMETABAJ	15	29	44	23	16	5	44	34				2	8	44
	5		SAN ANTONIO PALOPO	11	13	24	7	16	1	24	21				1	2	24
	6		SAN JOSE CHACAYA	10	14	24	9	13	2	24	20				3	1	24
	7		SAN JUAN LA LAGUNA	10	21	31	18	12	1	31	21				2	8	31
	8		SAN LUCAS TOLIMAN	18	28	46	26	19	1	46	26				8	12	46
	9		SAN MARCOS LA LAGUNA	4	5	9	3	6		9	3				3	3	9
	10		SAN PABLO LA LAGUNA	7	10	17	7	10		17	12					5	17
	11		SAN PEDRO LA LAGUNA	11	19	30	13	17		30	15				4	11	30
	12		SANTA CATARINA IXTAHUACAN	35	42	77	39	31	7	77	59				3	15	77
	13		SANTA CATARINA PALOPO	3	8	11	6	5		11	10				1		11
	14		SANTA CLARA LA LAGUNA	11	12	23	14	7	2	23	20				1	2	23
	15		SANTA CRUZ LA LAGUNA	2	4	6	2	4		6	5					1	6
	16		SANTA LUCIA UTATLAN	31	33	64	26	33	5	64	55				2	7	64
	17		SANTA MARIA VISITACION	1		1	1			1	1						1
	18		SANTIAGO ATITLAN	19	40	59	22	33	4	59	49				6	4	59
	19		SOLOLA	66	87	153	78	68	7	153	108				22	23	153
20			<b>SUCHITEPEQUEZ</b>	<b>601</b>	<b>979</b>	<b>1,580</b>	<b>756</b>	<b>710</b>	<b>114</b>	<b>1,580</b>	<b>200</b>				<b>1,256</b>	<b>124</b>	<b>1,580</b>
	1		CHICACAO	55	93	148	70	70	8	148	4				140	4	148
	2		CLUYOTENANGO	33	52	85	34	42	9	85					78	7	85
	3		MAZATENANGO	134	263	397	182	180	35	397	5				367	25	397
	4		PATULUL	22	47	69	26	37	6	69	1				59	9	69
	5		PUEBLO NUEVO	7	17	24	12	8	4	24	7				12	5	24
	6		RIO BRAVO	26	38	64	31	29	4	64					64		64
	7		SAMAYAC	26	48	74	32	39	3	74	35				33	6	74
	8		SAN ANTONIO SUCHITEPEQUEZ	54	73	127	59	58	10	127	48				68	11	127
	9		SAN BERNARDINO	20	9	29	13	16		29	12				14	3	29
	10		SAN FRANCISCO ZAPOTITLAN	48	48	96	46	43	7	96	17				68	11	96
	11		SAN GABRIEL	2	6	8	2	5	1	8	2				6		8
	12		SAN JOSE EL IDOLO	24	36	60	29	24	7	60	8				44	8	60
	13		SAN JOSE LA MAQUINA	1		1	1			1					1		1
	14		SAN JUAN BAUTISTA	37	58	95	44	43	8	95	1				88	6	95
	15		SAN LORENZO	23	42	65	40	24	1	65					55	10	65
	16		SAN MIGUEL PANAN	13	26	39	20	17	2	39					37	2	39
	17		SAN PABLO JOCOPILAS	15	29	44	27	14	3	44	22				19	3	44
	18		SANTA BARBARA	13	41	54	36	18		54	2				51	1	54
	19		SANTO DOMINGO SUCHITEPEQUEZ	13	11	24	9	13	2	24					22	2	24
	20		SANTO TOMAS LA UNION	31	34	65	34	28	3	65	33				21	11	65
	21		ZUNILITO	4	8	12	10	1	1	12	3				9		12
21			<b>TOTONICAPAN</b>	<b>343</b>	<b>410</b>	<b>753</b>	<b>370</b>	<b>310</b>	<b>73</b>	<b>753</b>	<b>679</b>				<b>38</b>	<b>36</b>	<b>753</b>
	1		MOMOSTENANGO	79	122	201	109	83	9	201	186				6	9	201
	2		SAN ANDRES XECUL	34	35	69	46	22	1	69	68				1		69
	3		SAN BARTOLO	4	4	8	6	1	1	8	8						8
	4		SAN CRISTOBAL TONICAPAN	20	33	53	27	24	2	53	42				10	1	53
	5		SAN FRANCISCO EL ALTO	21	32	53	36	16	1	53	49				3	1	53
	6		SANTA LUCIA LA REFORMA	20	24	44	19	20	5	44	33					11	44
	7		SANTA MARIA CHIQUIMULA	30	55	85	47	32	6	85	76				18	5	85
	8		TOTONICAPAN	135	105	240	80	112	48	240	217				18	5	240
22			<b>ZACAPA</b>	<b>234</b>	<b>432</b>	<b>666</b>	<b>268</b>	<b>321</b>	<b>77</b>	<b>666</b>	<b>4</b>				<b>609</b>	<b>53</b>	<b>666</b>
	1		CABAÑAS	11	30	41	18	16	7	41	3				31	7	41
	2		ESTANZUELA	29	41	70	29	33	8	70	1				60	9	70
	3		GUALAN	39	80	119	42	64	13	119					114	5	119
	4		HUITTE	16	39	55	29	25	1	55					51	4	55
	5		LA UNION	4	14	18	9	8	1	18					15	3	18
	6		RIO HONDO	16	78	94	45	42	7	94					91	3	94
	7		SAN DIEGO	12	16	28	10	15	3	28					28		28
	8		SAN JORGE	6	12	18	11	6	1	18					17	1	18
	9		TECULUTAN	4	7	11	5	5	1	11					10	1	11
	10		LUSUMATLAN	17	16	33	11	17	5	33					29	4	33
	11		ZACAPA	80	99	179	59	90	30	179					163	16	179

  
**Ing. Victor Manuel González Pérez**  
 Director de Procesos  
 Dirección de Procesos  
 Sede Central de RENAP, Guatemala, Guatemala

**DIRECCIÓN DE PROCESOS**  
**SEGUIMIENTO TEMÁTICO INSTITUCIONAL 2021**  
**DOCUMENTOS PERSONALES DE IDENTIFICACION POR RENOVACIÓN EMITIDOS**  
**MES REPORTADO: JULIO**

P	D	M	Departamento / municipio	Sexo			Edad			Pueblo							
				Mujeres	Hombres	Total	Juventud 18 a 30 años	Adultos 31 a 60 años	Tercera Edad 61 años en adelante	Total	Maya	Xinca	Garifuna	Mestizos /Ladinos	No indican	Total	
1	1	1	Total general	84,773	45,909	130,682	20,212	88,044	22,426	130,682	41,490	631	39	70,403	18,119	130,682	
1	1		ESPAÑA	23	9	32	9	23		32	9			9	14	32	
	1		MADRID	23	9	32	9	23		32	9			9	14	32	
		1	AJALVIR	23	9	32	9	23		32	9			9	14	32	
2			ESTADOS UNIDOS DE AMÉRICA	567	901	1,468	456	947	65	1,468	396		1	617	454	1,468	
	1		ARIZONA	15	19	34	9	23	2	34	12			22		34	
		1	PHOENIX	15	19	34	9	23	2	34	12			22		34	
	2		CALIFORNIA	102	113	215	53	127	35	215	40			113	62	215	
		1	LOS ANGELES	72	71	143	40	78	25	143	27			54	62	143	
		2	SAN BERNARDINO	30	42	72	13	49	10	72	13			59		72	
	3		COLORADO	9	32	41	11	30		41					41	41	
		1	DENVER	9	32	41	11	30		41					41	41	
	4		FLORIDA	55	77	132	31	97	4	132	55			27	50	132	
		1	MIAMI	55	77	132	31	97	4	132	55			27	50	132	
	5		GEORGIA	90	163	253	73	180		253	127			81	45	253	
		1	ATLANTA	90	163	253	73	180		253	127			81	45	253	
	6		ILLINOIS	56	71	127	49	74	4	127	38			89		127	
		1	CHICAGO	56	71	127	49	74	4	127	38			89		127	
	7		MARYLAND	72	129	201	62	135	4	201	52			147	2	201	
		1	SILVER SPRING	72	129	201	62	135	4	201	52			147	2	201	
	8		NEW YORK	140	255	395	153	229	13	395	72		1	227	95	395	
		1	NEW YORK	140	255	395	153	229	13	395	72		1	227	95	395	
	9		TEXAS	28	42	70	15	52	3	70					70	70	
		1	HOUSTON	28	42	70	15	52	3	70					70	70	
3			GUATEMALA	84,183	44,999	129,182	19,747	87,074	22,361	129,182	41,085		631	38	69,777	17,651	129,182
	1		ALTA VERAPAZ	5,129	2,961	8,090	1,276	5,739	1,075	8,090	6,597			1	541	951	8,090
		1	CHAHAL	79	61	140	30	100	10	140	116			11	13	140	
		2	CHISEC	533	337	870	151	621	98	870	721			50	99	870	
		3	COBAN	511	347	858	144	588	126	858	588		1	183	86	858	
		4	FRAY BARTOLOME DE LAS CASAS	321	225	546	81	384	81	546	436			36	74	546	
		5	LANQUIN	104	87	191	25	138	28	191	186			1	4	191	
		6	PANZOS	382	199	581	90	436	55	581	514			11	56	581	
		7	RAXRUHA	220	123	343	67	241	35	343	227			34	82	343	
		8	SAN CRISTOBAL VERAPAZ	222	151	373	57	270	46	373	298			36	39	373	
		9	SAN JUAN CHAMELCO	331	126	457	62	330	65	457	344			27	86	457	
		10	SAN MIGUEL TUCLURU	306	159	465	85	310	70	465	422			11	32	465	
		11	SAN PEDRO CARCHA	502	265	767	127	557	83	767	624			29	114	767	
		12	SANTA CATALINA LA TINTA	453	177	630	49	488	93	630	530			12	88	630	
		13	SANTA CRUZ VERAPAZ	253	77	330	48	214	68	330	271			37	22	330	
		14	SANTA MARIA CAHABON	316	324	640	133	406	101	640	554			23	63	640	
		15	SENAHU	346	160	506	56	381	69	506	454			11	41	506	
		16	TACTIC	149	76	225	39	154	32	225	169			24	32	225	
		17	TAMAHU	101	67	168	32	121	15	168	143			5	20	168	
	2		BAJA VERAPAZ	1,213	605	1,818	315	1,220	283	1,818	661			775	382	1,818	
		1	CIBULUCO	172	111	283	37	204	42	283	161			77	45	283	
		2	GRANADOS	76	38	114	14	88	12	114	6			92	16	114	
		3	PURULHA	178	76	254	29	191	34	254	205			26	23	254	
		4	RABINAL	162	79	241	23	173	45	241	165			40	36	241	
		5	SALAMA	289	120	409	68	263	78	409	89			309	11	409	
		6	SAN JERONIMO	132	64	196	35	120	41	196	19			128	49	196	
		7	SAN MIGUEL CHICAJ	154	71	225	78	127	20	225	16			7	202	225	
		8	SANTA CRUZ EL CHOL	50	46	96	31	54	11	96				96		96	
	3		CHIMALTENANGO	3,402	1,908	5,310	845	3,683	782	5,310	2,784			1,035	1,491	5,310	
		1	ACATENANGO	76	32	108	18	75	15	108	4			39	65	108	
		2	CHIMALTENANGO	519	266	785	123	554	108	785	148			248	389	785	
		3	EL TEJAR	116	56	172	17	130	25	172	40			112	20	172	
		4	PARRAMOS	128	77	205	29	141	35	205	72			110	23	205	
		5	PATZICIA	174	108	282	38	212	32	282	248			22	12	282	
		6	PATZUN	328	203	531	117	358	56	531	355			42	134	531	
		7	POCHUTA	53	33	86	10	39	37	86	5			68	13	86	
		8	SAN ANDRES ITZAPA	149	145	294	87	172	35	294	156			85	53	294	
		9	SAN JOSE POAQUIL	407	258	665	83	473	109	665	578			22	65	665	
		10	SAN JUAN COMALAPA	238	118	356	58	252	46	356	233			9	114	356	
		11	SAN MARTIN JILOTEPEQUE	342	143	485	49	338	98	485	1			34	450	485	
		12	SAN PEDRO YEPOCAPA	124	54	178	31	118	29	178	93			66	19	178	
		13	SANTA APOLONIA	191	115	306	48	228	30	306	247			14	45	306	
		14	SANTA CRUZ BALANYA	54	43	97	8	67	22	97	86			2	9	97	
		15	TECPAN GUATEMALA	359	192	551	97	380	74	551	462			50	39	551	
		16	ZARAGOZA	144	65	209	32	146	31	209	56			112	41	209	
	4		CHIQUIMULA	1,718	804	2,522	410	1,629	483	2,522	42		1	2,182	297	2,522	
		1	CAMOTAN	163	83	246	45	159	42	246	7			223	16	246	
		2	CHIQUIMULA	495	197	692	110	448	134	692				558	134	692	
		3	CONCEPCION LAS MINAS	40	25	65	9	43	13	65				62	3	65	
		4	ESQUIPULAS	241	108	349	41	246	62	349	6			311	32	349	
		5	IPALA	122	65	187	22	114	51	187				172	15	187	
		6	JOCOTAN	194	77	271	41	186	44	271	25			231	15	271	
		7	OLOPA	126	85	211	53	127	31	211			1	162	48	211	
		8	QUEZALTEPEQUE	145	76	221	42	125	54	221				207	14	221	
		9	SAN JACINTO	61	43	104	18	67	19	104				100	4	104	
		10	SAN JOSE LA ARADA	54	23	77	10	51	16	77				72	5	77	
		11	SAN JUAN ERMITA	77	22	99	19	63	17	99	4			84	11	99	
	5		EL PROGRESO	1,183	471	1,654	202	1,131	321	1,654	15		17	1,425	197	1,654	
		1	EL JICARO	38	18	56	3	40	13	56	1			48	7	56	
		2	GUASTATOYA	214	89	303	46	195	62	303	1			284	18	303	
		3	MORAZAN	85	38	123	16	78	29	123				96	27	123	
		4	SAN AGUSTIN ACASAGUASTLAN	219	94	313	44	213	56	313							

DIRECCIÓN DE PROCESOS  
 SEGUIMIENTO TEMÁTICO INSTITUCIONAL 2021  
 DOCUMENTOS PERSONALES DE IDENTIFICACION POR RENOVACIÓN EMITIDOS  
 MES REPORTADO: JULIO

P	D	M	Departamento / municipio	Sexo			Población beneficiada				Pueblo					
				Mujeres	Hombres	Total	Juventud	Adultos	Tercera Edad	Total	Maya	Xinca	Garifuna	Mestizos /Ladinos	No Indican	Total
							18 a 30 años	31 a 60 años	61 años en adelante							
6			<b>ESCUINTLA</b>	<b>3,333</b>	<b>1,979</b>	<b>5,312</b>	<b>879</b>	<b>3,561</b>	<b>872</b>	<b>5,312</b>	<b>79</b>		<b>1</b>	<b>4,690</b>	<b>542</b>	<b>5,312</b>
	1		ESCUINTLA	538	317	855	154	559	142	855	3			736	116	855
	2		GUANAGAZAPA	91	63	154	19	101	34	154	18		1	133	2	154
	3		IZTAPA	83	73	156	22	105	29	156				142	14	156
	4		LA DEMOCRACIA	69	27	96	5	69	22	96	3			76	17	96
	5		LA GOMERA	254	134	388	71	260	57	388	6			348	34	388
	6		MASAGUA	216	246	462	120	281	61	462				418	44	462
	7		NEVA CONCEPCION	358	179	537	89	374	74	537				474	63	537
	8		PALIN	226	104	330	52	235	43	330	15			239	76	330
	9		PUERTO SAN JOSE	317	126	443	52	312	79	443	9			398	36	443
	10		SAN VICENTE PACAYA	150	65	215	24	152	39	215	16			187	12	215
	11		SANTA LUCIA COTZUMALGUAPA	361	277	638	143	387	108	638	2			594	42	638
	12		SIPACATE	143	83	226	35	154	37	226	3			206	17	226
	13		SIQUINALA	288	172	460	61	327	72	460				434	26	460
	14		TIQUISATE	239	113	352	32	245	75	352	4			305	43	352
7			<b>GUATEMALA</b>	<b>17,893</b>	<b>11,583</b>	<b>29,476</b>	<b>5,311</b>	<b>19,152</b>	<b>5,013</b>	<b>29,476</b>	<b>2,361</b>	<b>1</b>	<b>5</b>	<b>23,766</b>	<b>3,343</b>	<b>29,476</b>
	1		AMATITLAN	933	554	1,487	324	950	213	1,487	2			1,379	106	1,487
	2		CHINAUTLA	502	314	816	138	529	149	816	40			719	57	816
	3		CHUARRANCHO	136	58	194	32	122	40	194	115			64	15	194
	4		FRAIJANES	270	120	390	51	267	72	390	5			337	48	390
	5		GUATEMALA	9,988	7,436	17,424	3,339	11,026	3,059	17,424	652	1	5	15,324	1,442	17,424
	6		MIXCO	628	330	958	121	677	160	958	45			866	47	958
	7		PALENCIA	208	126	334	45	243	46	334	1				333	334
	8		SAN JOSE DEL GOLFO	169	105	274	57	177	40	274	7			238	29	274
	9		SAN JOSE PINULA	619	370	989	155	691	143	989	4			955	30	989
	10		SAN JUAN SACATEPEQUEZ	739	456	1,195	283	755	157	1,195	816			112	267	1,195
	11		SAN MIGUEL PETAPA	574	222	796	111	560	125	796	13			707	76	796
	12		SAN PEDRO AYAMPUC	179	63	242	35	181	26	242	60			159	23	242
	13		SAN PEDRO SACATEPEQUEZ	568	343	911	147	650	114	911	521			238	152	911
	14		SAN RAYMUNDO	406	147	553	60	388	105	553	2				551	553
	15		SANTA CATARINA PINULA	336	224	560	89	359	112	560				528	32	560
	16		VILLA CANALES	642	261	903	124	613	166	903				821	82	903
	17		VILLA NUEVA	996	454	1,450	200	964	286	1,450	78			1,319	53	1,450
8			<b>HUEHUETENANGO</b>	<b>8,686</b>	<b>4,543</b>	<b>13,229</b>	<b>1,984</b>	<b>9,028</b>	<b>2,217</b>	<b>13,229</b>	<b>6,822</b>			<b>3,836</b>	<b>2,571</b>	<b>13,229</b>
	1		AGUACATAN	690	325	1,015	141	648	226	1,015	778			43	194	1,015
	2		CHIANTLA	814	487	1,301	263	838	200	1,301	44			900	357	1,301
	3		COLOTENANGO	534	255	789	129	549	111	789	576			5	208	789
	4		CONCEPCION HUISTA	118	71	189	19	137	33	189	144			34	11	189
	5		CUILCO	313	175	488	69	330	89	488	38			320	130	488
	6		HUEHUETENANGO	659	330	989	120	696	173	989	103			810	76	989
	7		JACALTENANGO	158	106	264	36	178	50	264	229			19	16	264
	8		LA DEMOCRACIA	320	131	451	75	314	62	451	137			292	22	451
	9		LA LIBERTAD	185	76	261	35	182	44	261	36			165	60	261
	10		MALACATANGITO	220	150	370	72	233	65	370	28			274	68	370
	11		NENTON	208	127	335	47	241	47	335	239			74	22	335
	12		PETATAN	7	9	16	4	12		16	14			1	1	16
	13		SAN ANTONIO HUISTA	141	64	205	27	131	47	205	58			117	30	205
	14		SAN GASPAR IXCHIL	187	113	300	58	192	50	300	192			4	104	300
	15		SAN ILDEFONSO IXTAHUACAN	179	112	291	50	195	46	291	261			18	12	291
	16		SAN JUAN ATITAN	82	52	134	26	76	32	134	103			1	30	134
	17		SAN JUAN IXCOY	197	136	333	67	211	55	333	206			62	65	333
	18		SAN MATEO IXTATAN	343	162	505	76	379	50	505	394			3	108	505
	19		SAN MIGUEL ACATAN	193	122	315	46	212	57	315	229			1	85	315
	20		SAN PEDRO NECTA	641	245	886	97	674	115	886	589			104	193	886
	21		SAN PEDRO SOLOMA	222	87	309	41	204	64	309	215			15	79	309
	22		SAN RAFAEL LA INDEPENDENCIA	56	40	96	17	64	15	96	76				20	96
	23		SAN RAFAEL PETZAL	67	24	91	20	56	15	91	62			7	22	91
	24		SAN SEBASTIAN COATAN	48	39	87	11	51	25	87	81			1	5	87
	25		SAN SEBASTIAN HUEHUETENANGO	159	92	251	46	169	36	251	185			24	42	251
	26		SANTA ANA HUISTA	86	33	119	11	91	17	119	28			84	7	119
	27		SANTA BARBARA	141	78	219	39	154	26	219	189			7	23	219
	28		SANTA CRUZ BARILLAS	976	460	1,436	153	1,050	233	1,436	948			176	312	1,436
	29		SANTA EULALIA	231	129	360	50	230	80	360	255			2	103	360
	30		SANTIAGO CHIMALTENANGO	121	43	164	31	112	21	164	89			23	52	164
	31		TECTITAN	74	38	112	17	83	12	112	1			106	5	112
	32		TODOS SANTOS CUCHUMATAN	230	172	402	73	238	91	402	290			30	82	402
	33		UNION CANTINIL	86	60	146	18	98	30	146	5			114	27	146
9			<b>IZABAL</b>	<b>1,721</b>	<b>896</b>	<b>2,617</b>	<b>385</b>	<b>1,818</b>	<b>414</b>	<b>2,617</b>	<b>380</b>		<b>25</b>	<b>1,705</b>	<b>507</b>	<b>2,617</b>
	1		EL ESTOR	156	72	228	43	165	20	228	143			23	62	228
	2		LIVINGSTON	340	193	533	75	382	76	533	212		19	189	113	533
	3		LOS AMATES	269	174	443	60	311	72	443	2			329	112	443
	4		MORALES	573	245	818	121	567	130	818	16			622	180	818
	5		PUERTO BARRIOS	383	212	595	86	393	116	595	7		6	542	40	595
10			<b>JALAPA</b>	<b>2,190</b>	<b>889</b>	<b>3,079</b>	<b>389</b>	<b>2,145</b>	<b>545</b>	<b>3,079</b>	<b>31</b>	<b>149</b>	<b>2</b>	<b>2,418</b>	<b>479</b>	<b>3,079</b>
	1		JALAPA	965	385	1,350	144	947	259	1,350	4	13	1	1,194	138	1,350
	2		MATAQUESCUINTLA	149	89	238	33	162	43	238		21		212	5	238
	3		MONJAS	237	99	336	63	239	34	336				230	105	336
	4		SAN CARLOS ALZATATE	201	91	292	43	197	52	292	1	76		181	34	292
	5		SAN LUIS ILOTEPEQUE	185	66	251	24	153	74	251	25			191	34	251
	6		SAN MANUEL CHAPARRON	111	39	150	23	103	24	150	1	37		90	22	150
	7		SAN PEDRO PINULA	342	120	462	59	344	59	462			1	320	141	462

**DIRECCIÓN DE PROCESOS**  
**SEGUIMIENTO TEMÁTICO INSTITUCIONAL 2021**  
**DOCUMENTOS PERSONALES DE IDENTIFICACION POR RENOVACIÓN EMITIDOS**  
**MES REPORTADO: JULIO**

P	D	M	Departamento / municipio	Población beneficiada												
				Sexo			Juventud			Adultos			Pueblo			
				Mujeres	Hombres	Total	18 a 30 años	31 a 60 años	Tercera Edad 61 años en adelante	Total	Maya	Xinca	Garifuna	Mestizos /Ladinos	No indican	Total
11			<b>JUTIAPA</b>	<b>2,382</b>	<b>1,153</b>	<b>3,535</b>	<b>477</b>	<b>2,284</b>	<b>774</b>	<b>3,535</b>	<b>14</b>	<b>197</b>		<b>2,805</b>	<b>519</b>	<b>3,535</b>
	1		AGUA BLANCA	85	40	125	16	76	33	125	1	2		92	30	125
	2		ASUNCION MITA	194	81	275	36	173	66	275				252	23	275
	3		ATESCATEMPA	71	42	113	11	72	30	113				110	3	113
	4		COMIAPA	133	62	195	23	102	70	195				173	22	195
	5		CONGUACO	111	49	160	13	109	38	160	1			135	24	160
	6		EL ADELANTO	17	6	23	4	17	2	23				19	4	23
	7		EL PROGRESO	270	160	430	71	266	93	430	3	1		272	154	430
	8		JALPATAGUA	186	60	246	28	151	67	246				231	15	246
	9		JEREZ	116	98	214	18	129	67	214				211	3	214
	10		JUTIAPA	568	272	840	123	577	140	840	8	150		561	121	840
	11		MOYUTA	190	89	279	46	174	59	279	1			270	8	279
	12		PASACO	72	36	108	12	69	27	108				94	14	108
	13		QUESADA	143	45	188	27	134	27	188		40		129	19	188
	14		SAN JOSE ACATEMPA	44	21	65	14	38	13	65				11	54	65
	15		SANTA CATERINA MITA	108	47	155	20	108	27	155		4		141	10	155
	16		YUPLITPEQUE	50	24	74	7	56	11	74				69	5	74
	17		ZAPOTITLAN	24	21	45	8	33	4	45				35	10	45
12			<b>PETEN</b>	<b>2,242</b>	<b>1,154</b>	<b>3,396</b>	<b>567</b>	<b>2,381</b>	<b>448</b>	<b>3,396</b>	<b>798</b>	<b>1</b>	<b>2,117</b>	<b>480</b>	<b>3,396</b>	
	1		DOLORES	120	57	177	26	122	29	177	4			157	16	177
	2		EL CHAL	55	22	77	14	57	6	77	3			44	30	77
	3		FLORES	189	95	284	47	190	47	284	14		1	255	14	284
	4		LA LIBERTAD	279	128	407	65	298	44	407	43			326	38	407
	5		LAS CRUCES	50	28	78	13	60	5	78	6			59	13	78
	6		MELCHOR DE MENCOS	143	79	222	29	157	36	222	5			200	17	222
	7		POPTUN	289	115	404	76	277	51	404	135			191	78	404
	8		SAN ANDRES	98	51	149	33	95	21	149	13			119	17	149
	9		SAN BENITO	190	72	262	44	178	40	262	6			224	32	262
	10		SAN FRANCISCO	80	38	118	14	75	29	118	14			91	13	118
	11		SAN JOSE	46	30	76	16	53	7	76	13			38	25	76
	12		SAN LUIS	260	167	427	80	293	54	427	215			127	85	427
	13		SANTA ANA	64	42	106	16	78	12	106	4			96	6	106
	14		SAYAXCHE	379	230	609	94	448	67	609	323			190	96	609
13			<b>QUETZALTENANGO</b>	<b>4,684</b>	<b>2,421</b>	<b>7,105</b>	<b>1,009</b>	<b>4,663</b>	<b>1,433</b>	<b>7,105</b>	<b>2,894</b>	<b>3,440</b>	<b>771</b>	<b>7,105</b>		
	1		ALMOLONGA	134	59	193	20	126	47	193	120			54	19	193
	2		CABRICAN	126	67	193	39	116	38	193	127			27	39	193
	3		CAJOLA	83	29	112	21	64	27	112	101			8	3	112
	4		CANTEL	320	203	523	115	322	86	523	471			34	18	523
	5		COATEPEQUE	314	145	459	61	303	95	459	5			450	4	459
	6		COLOMBA	297	149	446	49	290	107	446	11			424	11	446
	7		CONCEPCION CHIQUIRICHAPA	106	53	159	36	96	27	159	125			26	8	159
	8		EL PALMAR	146	58	204	27	135	42	204	77			115	12	204
	9		FLORES COSTA CUCA	221	154	375	64	240	71	375				357	18	375
	10		GENOVA	165	88	253	34	164	55	253	30			221	2	253
	11		HUITAN	85	33	118	14	82	22	118	107			6	5	118
	12		LA ESPERANZA	248	118	366	52	255	59	366	150			192	24	366
	13		OLINTEPEQUE	206	92	298	31	209	58	298	4			60	234	298
	14		OSTUNCALCO	154	69	223	37	138	48	223	121			31	71	223
	15		PALESTINA DE LOS ALTOS	107	68	175	20	107	48	175	96			71	8	175
	16		QUETZALTENANGO	1,012	495	1,507	206	978	323	1,507	551			784	172	1,507
	17		SALCAJA	246	134	380	42	260	78	380	155			182	43	380
	18		SAN CARLOS SIJA	190	72	262	24	183	55	262	117			127	18	262
	19		SAN FRANCISCO LA UNION	66	33	99	10	71	18	99	77			15	7	99
	20		SAN MARTIN SACATEPEQUEZ	74	50	124	20	80	24	124	107			12	5	124
	21		SAN MATEO	95	52	147	17	107	23	147	18			123	6	147
	22		SAN MIGUEL SIGUILA	89	59	148	21	108	19	148	122			11	15	148
	23		SIBILIA	95	51	146	19	90	37	146	36			88	22	146
	24		ZUNIL	105	90	195	30	139	26	195	166			22	7	195
14			<b>QUICHE</b>	<b>6,713</b>	<b>3,210</b>	<b>9,923</b>	<b>1,371</b>	<b>6,920</b>	<b>1,632</b>	<b>9,923</b>	<b>7,366</b>	<b>891</b>	<b>1,666</b>	<b>9,923</b>		
	1		CANILLA	60	34	94	18	66	10	94	39			48	7	94
	2		CHAJUL	334	186	520	90	356	74	520	341			52	127	520
	3		CHICAMAN	342	135	477	53	356	68	477	289			78	110	477
	4		CHICHE	205	99	304	53	183	68	304	232			19	53	304
	5		CHICHICASTENANGO	1,016	390	1,406	166	986	254	1,406	1,315			16	75	1,406
	6		CHINIQUE	87	41	128	19	76	33	128	99			18	11	128
	7		CUNEN	158	98	256	36	177	43	256	133			27	96	256
	8		IXCAN	593	337	930	134	669	127	930	525			183	222	930
	9		JOYABAJ	425	218	643	108	436	99	643	446			58	139	643
	10		NEBAJ	754	324	1,078	143	794	141	1,078	802			26	250	1,078
	11		PACHALUM	141	53	194	32	119	43	194	97			70	27	194
	12		PATZITE	293	126	419	42	292	85	419	343			12	64	419
	13		SACAPULAS	363	148	511	56	376	79	511	387			22	102	511
	14		SAN ANDRES SAUCABAJA	66	37	103	26	59	18	103	89			14		103
	15		SAN ANTONIO ILOTENANGO	201	89	290	36	203	51	290	224			1	65	290
	16		SAN BARTOLOME JOCOTENANGO	48	37	85	8	65	12	85	74			7	4	85
	17		SAN JUAN COTZAL	203	107	310	33	204	73	310	289			7	14	310
	18		SAN PEDRO JOCOPILAS	251	118	369	38	268	63	369	279			20	70	369
	19		SANTA CRUZ DEL QUICHE	448	193	641	76	439	126	641	461			87	93	641
	20		USPANTAN	351	191	542	86	394	62	542	421			80	41	542
	21		ZACUALPA	374	249	623	118	402	103	623	481			46	96	623




**DIRECCIÓN DE PROCESOS**  
**SEGUIMIENTO TEMÁTICO INSTITUCIONAL 2021**  
**DOCUMENTOS PERSONALES DE IDENTIFICACION POR RENOVACIÓN EMITIDOS**  
**MES REPORTADO: JULIO**

P	D	M	Departamento / municipio	Sexo			Población beneficiada				Pueblo						
				Mujeres	Hombres	Total	Juventud	Adultos	Tercera	Total	Maya	Xinca	Garifuna	Mestizos /Ladinos	No indican	Total	
							18 a 30 años	31 a 60 años	61 años en adelante								
15			<b>RETALHULEU</b>	<b>1,906</b>	<b>719</b>	<b>2,625</b>	<b>377</b>	<b>1,773</b>	<b>475</b>	<b>2,625</b>	<b>99</b>				<b>2,315</b>	<b>211</b>	<b>2,625</b>
	1		CHAMPERICO	180	63	243	41	154	48	243	29				197	17	243
	2		EL ASINTAL	184	60	244	34	172	38	244	27				186	31	244
	3		NUEVO SAN CARLOS	195	87	282	39	195	48	282					255	27	282
	4		RETALHULEU	608	196	804	133	532	139	804	3				739	62	804
	5		SAN ANDRES VILLA SECA	252	107	359	56	229	74	359	38				296	25	359
	6		SAN FELIPE RETALHULEU	75	30	105	12	70	23	105					95	10	105
	7		SAN MARTIN ZAPOTITLAN	153	60	213	20	157	36	213	1				196	16	213
	8		SAN SEBASTIAN	155	78	233	32	161	40	233	1				220	12	233
	9		SANTA CRUZ MULUA	104	38	142	10	103	29	142					131	11	142
16			<b>SACATEPEQUEZ</b>	<b>2,044</b>	<b>1,152</b>	<b>3,196</b>	<b>427</b>	<b>2,206</b>	<b>563</b>	<b>3,196</b>	<b>905</b>				<b>1,900</b>	<b>391</b>	<b>3,196</b>
	1		ANTIGUA GUATEMALA	322	134	456	48	317	91	456	1				399	56	456
	2		CIUDAD VIEJA	141	78	219	31	140	48	219	1				207	11	219
	3		JOCOTENANGO	75	36	111	21	71	19	111	3				104	4	111
	4		MAGDALENA MILPAS ALTAS	68	37	105	11	76	18	105					92	13	105
	5		PASTORES	64	28	92	14	55	23	92	10				79	3	92
	6		SAN ANTONIO AGUAS CALIENTES	29	21	50	9	36	5	50	34				15	1	50
	7		SAN BARTOLOME MILPAS ALTAS	69	34	103	14	72	17	103					103		103
	8		SAN JUAN ALOTENANGO	145	120	265	81	145	39	265					143	122	265
	9		SAN LUCAS SACATEPEQUEZ	231	129	360	42	249	69	360	25				306	29	360
	10		SAN MIGUEL DUEÑAS	83	40	123	8	98	17	123	3				101	19	123
	11		SANTA CATARINA BARAHONA	51	26	77	13	49	15	77	56				17	4	77
	12		SANTA LUCIA MILPAS ALTAS	178	83	261	30	186	45	261	5				237	19	261
	13		SANTA MARIA DE JESUS	67	69	136	16	102	18	136	108				6	22	136
	14		SANTIAGO SACATEPEQUEZ	263	158	421	46	292	83	421	328				61	32	421
	15		SANTO DOMINGO XENACOJ	51	34	85	8	68	9	85	66				9	10	85
	16		SUMPANGO	207	125	332	35	250	47	332	265				21	46	332
17			<b>SAN MARCOS</b>	<b>4,873</b>	<b>2,649</b>	<b>7,522</b>	<b>1,111</b>	<b>4,951</b>	<b>1,460</b>	<b>7,522</b>	<b>1,227</b>		<b>2</b>	<b>5,621</b>	<b>672</b>	<b>7,522</b>	
	1		AYUTLA	56	36	92	12	67	13	92					78	14	92
	2		CATARINA	232	151	383	44	252	87	383	1				367	15	383
	3		COMITANCILLO	252	129	381	73	239	69	381	296				2	83	381
	4		CONCEPCION TUTUAPA	158	79	237	31	172	34	237	197				21	19	237
	5		EL QUETZAL	96	41	137	12	88	37	137					129	8	137
	6		EL TUMBADOR	173	119	292	27	192	73	292					270	22	292
	7		ESQUIPULAS PALO GORDO	65	35	100	14	66	20	100					91	9	100
	8		IXCHIGUAN	124	68	192	21	132	39	192	153				28	11	192
	9		LA BLANCA	229	105	334	53	239	42	334					276	58	334
	10		LA REFORMA	88	44	132	24	76	32	132					122	10	132
	11		MALACATAN	547	240	787	109	546	132	787	13				724	50	787
	12		NUEVO PROGRESO	108	51	159	19	109	31	159					153	6	159
	13		OCOS	70	43	113	32	67	14	113					107	6	113
	14		PAJAPITA	404	302	706	178	419	109	706					671	35	706
	15		RIO BLANCO	58	38	96	8	49	39	96	21				54	21	96
	16		SAN ANTONIO SACATEPEQUEZ	89	28	117	10	85	22	117					101	16	117
	17		SAN CRISTOBAL CUCHO	61	23	84	20	51	13	84					80	4	84
	18		SAN JOSE EL RODEO	151	94	245	35	143	67	245	10			1	176	58	245
	19		SAN JOSE OJETENAM	107	43	150	17	95	38	150					143	7	150
	20		SAN LORENZO	102	45	147	22	100	25	147	74				45	28	147
	21		SAN MARCOS	293	160	453	53	316	84	453	22				407	24	453
	22		SAN MIGUEL IXTAHUACAN	171	95	266	27	176	63	266	242				7	17	266
	23		SAN PABLO	193	102	295	39	194	62	295	16				274	5	295
	24		SAN PEDRO SACATEPEQUEZ	324	159	483	67	317	99	483					410	73	483
	25		SAN RAFAEL PIE DE LA CUESTA	102	43	145	16	97	32	145					133	12	145
	26		SIBINAL	55	38	93	10	62	21	93	19				65	9	93
	27		SIPACAPA	54	27	81	9	57	15	81	53				23	5	81
	28		TACANA	278	170	448	63	319	66	448	1			1	420	26	448
	29		TAJUMULCO	68	43	111	22	64	25	111	100				6	5	111
	30		TEJUTLA	165	98	263	44	162	57	263	9				238	16	263
18			<b>SANTA ROSA</b>	<b>2,719</b>	<b>1,146</b>	<b>3,865</b>	<b>433</b>	<b>2,546</b>	<b>886</b>	<b>3,865</b>	<b>37</b>	<b>267</b>			<b>3,121</b>	<b>440</b>	<b>3,865</b>
	1		BARBERENA	509	182	691	91	485	115	691	7				636	48	691
	2		CASILLAS	145	56	201	24	125	52	201	1	117			68	15	201
	3		CHIQUIMULILLA	217	90	307	38	203	66	307					271	36	307
	4		CUILAPA	188	93	281	29	198	54	281	5	1			256	19	281
	5		GUAZACAPAN	141	45	186	20	109	57	186	1				160	25	186
	6		NUEVA SANTA ROSA	190	89	279	37	181	61	279	8	64			163	44	279
	7		ORATORIO	190	71	261	37	170	54	261					230	31	261
	8		PUEBLO NUEVO VIÑAS	173	73	246	24	169	53	246					188	58	246
	9		SAN JUAN TECUACO	184	103	287	35	208	44	287	1	2			277	7	287
	10		SAN RAFAEL LAS FLORES	229	117	346	31	230	85	346	10	83			168	85	346
	11		SANTA CRUZ NARANJO	161	63	224	17	101	106	224					221	3	224
	12		SANTA MARIA IXHUATAN	173	61	234	19	151	64	234	1				213	20	234
	13		SANTA ROSA DE LIMA	100	42	142	18	86	38	142					106	36	142
	14		TAXISCO	119	61	180	13	130	37	180	3				164	13	180

**DIRECCIÓN DE PROCESOS**  
**SEGUIMIENTO TEMÁTICO INSTITUCIONAL 2021**  
**DOCUMENTOS PERSONALES DE IDENTIFICACION POR RENOVACIÓN EMITIDOS**  
**MES REPORTADO: JULIO**


P	D	M	Departamento / municipio	Sexo			Población beneficiada			Pueblo							
				Mujeres	Hombres	Total	Juventud 18 a 30 años	Adultos 31 a 60 años	Tercera Edad 61 años en adelante	Total	Maya	Xinca	Garifuna	Mestizos /Ladinos	No indican	Total	
19			<b>SOLOLA</b>	<b>2,984</b>	<b>1,414</b>	<b>4,398</b>	<b>537</b>	<b>3,120</b>	<b>741</b>	<b>4,398</b>	<b>3,465</b>				<b>238</b>	<b>695</b>	<b>4,398</b>
	1		CONCEPCION	48	24	72	10	55	7	72	62				1	9	72
	2		NAHUALA	212	118	330	59	236	35	330	274				1	55	330
	3		PANAJACHEL	102	69	171	31	120	20	171	96				41	34	171
	4		SAN ANDRES SEMETABAJ	170	75	245	33	170	42	245	180				9	56	245
	5		SAN ANTONIO PALOPO	92	25	117	17	78	22	117	99				7	11	117
	6		SAN JOSE CHACAYA	149	57	206	11	147	48	206	163				10	33	206
	7		SAN JUAN LA LAGUNA	58	22	80	7	59	14	80	58				1	21	80
	8		SAN LUCAS TOLIMAN	143	107	250	35	165	50	250	178				31	41	250
	9		SAN MARCOS LA LAGUNA	200	52	252	22	174	56	252	244				8	252	252
	10		SAN PABLO LA LAGUNA	123	47	170	26	116	28	170	144				2	26	170
	11		SAN PEDRO LA LAGUNA	104	48	152	27	87	38	152	124				2	26	152
	12		SANTA CATARINA IXTAHUACAN	188	104	292	34	204	54	292	221				4	67	292
	13		SANTA CATARINA PALOPO	56	17	73	4	45	24	73	70				2	1	73
	14		SANTA CLARA LA LAGUNA	160	69	229	25	165	39	229	217				2	10	229
	15		SANTA CRUZ LA LAGUNA	9	14	23	6	10	7	23	19				4	23	23
	16		SANTA LUCIA UTATLAN	172	68	240	28	167	45	240	172				7	61	240
	17		SANTA MARIA VISITACION	40	8	48	5	37	6	48	38				2	8	48
	18		SANTIAGO ATITLAN	284	144	428	56	322	50	428	378				6	44	428
	19		SOLOLA	674	346	1,020	101	763	156	1,020	728				112	180	1,020
20			<b>SUCHITEPEQUEZ</b>	<b>3,037</b>	<b>1,448</b>	<b>4,485</b>	<b>661</b>	<b>3,044</b>	<b>780</b>	<b>4,485</b>	<b>932</b>				<b>2,991</b>	<b>562</b>	<b>4,485</b>
	1		CHICACAO	150	84	234	44	147	43	234	33				191	10	234
	2		CUYOTENANGO	146	82	228	32	160	36	228					205	23	228
	3		MAZATENANGO	345	164	509	56	370	83	509	19				438	52	509
	4		PATULUL	164	81	245	32	172	41	245	23				171	51	245
	5		PUEBLO NUEVO	102	27	129	18	85	26	129	67				40	22	129
	6		RIO BRAVO	126	70	196	31	133	32	196	7				186	3	196
	7		SAMAYAC	174	62	236	38	160	38	236	147				65	24	236
	8		SAN ANTONIO SUCHITEPEQUEZ	353	113	466	51	304	111	466	211				182	73	466
	9		SAN BERNARDINO	41	11	52	12	38	2	52	29				13	10	52
	10		SAN FRANCISCO ZAPOTITLAN	155	75	230	27	154	49	230	45				171	14	230
	11		SAN GABRIEL	36	8	44	2	32	10	44	9				26	9	44
	12		SAN JOSE EL IDOLO	96	38	134	15	95	24	134	39				68	27	134
	13		SAN JOSE LA MAQUINA	274	177	451	103	290	58	451					416	35	451
	14		SAN JUAN BAUTISTA	94	73	167	18	126	23	167	2				157	8	167
	15		SAN LORENZO	76	34	110	14	76	20	110	2				52	56	110
	16		SAN MIGUEL PANAN	53	22	75	16	47	12	75					66	9	75
	17		SAN PABLO JOCOPILAS	87	53	140	19	87	34	140	84				38	18	140
	18		SANTA BARBARA	121	70	191	26	138	27	191	10				164	17	191
	19		SANTO DOMINGO SUCHITEPEQUEZ	212	96	308	74	194	40	308	1				243	64	308
	20		SANTO TOMAS LA UNION	179	84	263	18	181	64	263	184				47	32	263
	21		ZUNILITO	53	24	77	15	55	7	77	20				52	5	77
21			<b>TOTONICAPAN</b>	<b>2,719</b>	<b>1,243</b>	<b>3,962</b>	<b>494</b>	<b>2,693</b>	<b>775</b>	<b>3,962</b>	<b>3,576</b>				<b>102</b>	<b>284</b>	<b>3,962</b>
	1		MOMOSTENANGO	593	212	805	88	584	133	805	740				13	52	805
	2		SAN ANDRES XECUL	135	70	205	35	140	30	205	187				7	11	205
	3		SAN BARTOLO	304	138	432	61	303	68	432	393				11	28	432
	4		SAN CRISTOBAL TOTONICAPAN	225	103	328	49	210	69	328	293				20	15	328
	5		SAN FRANCISCO EL ALTO	312	197	509	83	351	75	509	468				17	24	509
	6		SANTA LUCIA LA REFORMA	96	55	151	25	106	20	151	118				1	32	151
	7		SANTA MARIA CHIQUIMULA	459	207	666	69	435	162	666	586				3	77	666
	8		TOTONICAPAN	595	271	866	84	564	218	866	791				30	45	866
22			<b>ZACAPA</b>	<b>1,412</b>	<b>651</b>	<b>2,063</b>	<b>287</b>	<b>1,387</b>	<b>389</b>	<b>2,063</b>	<b>1,863</b>				<b>1,863</b>	<b>200</b>	<b>2,063</b>
	1		CABAÑAS	81	34	115	15	80	20	115					95	20	115
	2		ESTANZUELA	91	32	123	16	86	21	123					105	18	123
	3		GUALAN	188	86	274	35	190	49	274					259	15	274
	4		HUITE	183	66	249	30	184	35	249					231	18	249
	5		LA UNION	109	69	178	29	111	38	178					155	23	178
	6		RIO HONDO	102	52	154	17	109	28	154					138	16	154
	7		SAN DIEGO	72	32	104	14	58	32	104					96	8	104
	8		SAN JORGE	41	24	65	8	42	15	65					58	7	65
	9		TECULUTAN	197	136	333	55	217	61	333					309	24	333
	10		USUMATLAN	51	27	78	12	53	13	78					70	8	78
	11		ZACAPA	297	93	390	56	257	77	390					347	43	390

20212    88044    22426    130682

  
 Ing. Víctor Manuel González Pérez  
 Director de Procesos  
 Dirección de Procesos  
 Sede Central de RENAP, Guatemala, Guatemala

DIRECCIÓN DE PROCESOS  
 SEGUIMIENTO TEMÁTICO INSTITUCIONAL 2021  
 DOCUMENTOS PERSONALES DE IDENTIFICACIÓN POR REPOSICIÓN VIA ELECTRONICA, EMITIDOS  
 MES REPORTADO: JULIO

P	D	M	Pais / Departamento / municipio	Población beneficiada												
				Sexo			Edad				Pueblo					
				Mujeres	Hombres	Total	Juventud 18 - 30 años	Adultos 31 a 60 años	Tercera Edad 61 años en adelante	Total	Maya	Xinca	Garífuna	Mestizos/Ladinos	Otro	Total
1	1	1	Total general													
1			GUATEMALA	1,854	4,791	6,645	3,740	2,654	251	6,645	843	11	7	3,694	2,090	6,645
	1		GUATEMALA	1,854	4,791	6,645	3,740	2,654	251	6,645	843	11	7	3,694	2,090	6,645
		1	GUATEMALA	1,854	4,791	6,645	3,740	2,654	251	6,645	843	11	7	3,694	2,090	6,645

  
**Ing. Víctor Manuel González Pérez**  
 Director de Procesos  
 Dirección de Procesos  
 Sede Central de RENAP, Guatemala, Guatemala

DIRECCIÓN DE PROCESOS  
 INFORME DE SEGUIMIENTO TEMÁTICO INSTITUCIONAL 2021  
 MES REPORTADO: JULIO

Producto: Documentos Personales de Identificación (DPI), emitidos.

No.	Meta	Unidad de medida	Meta			Población beneficiada												
			Meta inicial	Meta vigente	Meta ejecutada	Sexo			Edad			Pueblo						
						Mujeres	Hombres	Total	Juventud 18 - 30 años	Adultos 31 - 60 años	Tercera Edad 61 años en adelante	Total	Maya	Xinca	Garífuna	Mestizos/Ladinos	Otro	Total
4.1	Documentos Personales de Identificación (DPI), emitidos.	Documento	3,427,298	3,427,298	218,214	121,780	96,434	218,214	77,585	114,059	26,570	218,214	63,398	867	115	122,397	31,437	218,214
4.1.1	Primer Documento Personal de Identificación, emitido	Documento			40,938	20,006	20,932	40,938	35,957	4,409	572	40,938	12,065	104	35	22,183	6,551	40,938
4.1.2	Reposición del Documento Personal de Identificación, emitido.	Documento			39,949	15,147	24,802	39,949	17,676	18,952	3,321	39,949	9,000	121	34	26,117	4,677	39,949
4.1.2	Renovación del Documento Personal de Identificación, emitido.	Documento			130,682	84,773	45,909	130,682	20,212	88,044	22,426	130,682	41,490	631	39	70,403	18,119	130,682
4.1.2	Reposición electrónica del Documento Personal de Identificación, emitido.	Documento			6,645	1,854	4,791	6,645	3,740	2,654	251	6,645	843	11	7	3,694	2,090	6,645
Objetivos		OPTIMIZACIÓN DE LA EMISIÓN DEL DOCUMENTO PERSONAL DE IDENTIFICACIÓN –DPI-																
Resultados alcanzados		1	En el mes de julio se ejecutó el 6.37% con relación a la meta de 3,427,298 Documentos Personales de Identificación emitidos para el período 2021, lo que representa un acumulado del 45.34%.															
		2																
Obstáculos encontrados		1																
		2																
Observaciones																		



  
**Ing. Víctor Manuel González Pérez**  
 Director de Procesos  
 Dirección de Procesos  
 Sede Central de RENAP, Guatemala, Guatemala

Guatemala, 01 de septiembre de 2021

Licenciado  
Rudy Noe Mazariegos Lemus  
**Director de Gestión y Control Interno**  
Registro Nacional de las Personas  
Presente

Registro Nacional de las Personas



Estimado Licenciado Mazariegos:

En atención al MEMORÁNDUM DGCI-SPFI-DPP-001-2021 recibido en esta Dirección el 06 de enero de 2021, en relación a la programación de entrega de la ejecución de las Metas Físicas Institucionales, aprobadas para el Ejercicio Fiscal 2021, por lo que me permito trasladar informe correspondiente al periodo del **01 al 31 de agosto de 2021**, de lo siguiente:

- Informe de Ejecución Mensual de Metas Físicas Institucionales 2021
- Informe de seguimiento Temático Institucional 2021
- Seguimiento Temático Institucional 2021

Sin otro particular.

Atentamente,



Ing. Víctor Manuel González Pérez  
Director de Procesos  
Dirección de Procesos  
Sede Central de RENAP, Guatemala, Guatemala

**Clasificación DPI por Fecha de Aprobación****RESUMEN RANGO DE FECHAS**

<b>CLASIFICACION</b>	<b>CANTIDAD</b>
<b>PRIMERA VEZ</b>	39,234
<b>RENOVACION</b>	101,962
<b>REPOSICION</b>	38,564
<b>REPOSICION APP</b>	5,916
<b>Total</b>	<b>185,676</b>

**DETALLE POR FECHAS**

<b>FECHA</b>	<b>TOTAL</b>
02/08/2021	8,629
03/08/2021	11,366
04/08/2021	13,103
05/08/2021	7,284
06/08/2021	12,457
09/08/2021	9,517
10/08/2021	9,281
11/08/2021	9,048
12/08/2021	9,012
13/08/2021	7,302
16/08/2021	1,793
17/08/2021	8,205
18/08/2021	10,102
19/08/2021	7,902
20/08/2021	9,230
23/08/2021	8,562
24/08/2021	9,191
26/08/2021	8,511
27/08/2021	7,870
30/08/2021	7,421
31/08/2021	9,890
<b>TOTAL</b>	<b>185,676</b>

**DIRECCIÓN DE PROCESOS  
INFORME DE EJECUCIÓN MENSUAL DE METAS FÍSICAS INSTITUCIONALES 2021  
MES REPORTADO: AGOSTO**

No.	Nombre de la Meta	Cantidad programada	Cantidad ejecutada	Medios de Verificación	Observaciones
4	Documentos Personales de Identificación (DPI), emitidos.	188,288	185,676	Link de reporte de DPI emitidos:  <a href="http://reportes.renap.local/ReportesRENAP/Pages/Report.aspx?ItemPath=%2fDirecci%c3%b3n+de+Procesos%2fDetalle+Metas+F%c3%adsicas+Fecha+Aprobacion&amp;ViewMode=Detail">http://reportes.renap.local/ReportesRENAP/Pages/Report.aspx?ItemPath=%2fDirecci%c3%b3n+de+Procesos%2fDetalle+Metas+F%c3%adsicas+Fecha+Aprobacion&amp;ViewMode=Detail</a>	En 21 días hábiles del mes de agosto de 2021, se obtuvo un promedio de 8,842 documentos aprobados.
4.1	Documentos Personales de Identificación (DPI), emitidos.	188,288	185,676		

  
**RENAP**  
 Registro Nacional de las Personas  
 Ing. Víctor Manuel González Pérez  
 Director de Procesos  
 Dirección de Procesos  
 Sede Central de RENAP, Guatemala, Guatemala

DIRECCIÓN DE PROCESOS  
 SEGUIMIENTO TEMÁTICO INSTITUCIONAL 2021  
 PRIMER DOCUMENTO PERSONAL DE IDENTIFICACION EMITIDO  
 MES REPORTADO: AGOSTO

P	D	M	Departamento / municipio	Sexo						Población beneficiada						
				Mujeres	Hombres	Total	Juventud 18 a 30 años	Adultos 31 a 60 años	Tercera Edad 61 años en adelante	Total	Maya	Xinca	Garífuna	Mestizos /Ladinos	No indican	Total
1	1	1	<b>Total general</b>	<b>20,290</b>	<b>18,944</b>	<b>39,234</b>	<b>35,482</b>	<b>3,274</b>	<b>478</b>	<b>39,234</b>	<b>12,226</b>	<b>197</b>	<b>37</b>	<b>24,191</b>	<b>2,583</b>	<b>39,234</b>
1			ESPAÑA	6		6	4	1	1	6	2				4	6
	1		MADRID	6		6	4	1	1	6	2				4	6
		1	AJALVIR	6		6	4	1	1	6	2				4	6
2			<b>ESTADOS UNIDOS DE AMÉRICA</b>	<b>1125</b>	<b>2069</b>	<b>3194</b>	<b>1216</b>	<b>1873</b>	<b>105</b>	<b>3194</b>	<b>924</b>			<b>1178</b>	<b>1092</b>	<b>3194</b>
	1		ARIZONA	27	40	67	29	37	1	67	16			28	23	67
		1	PHOENIX	27	40	67	29	37	1	67	16			28	23	67
	2		CALIFORNIA	377	553	930	246	627	57	930	217			379	334	930
		1	LOS ANGELES	280	376	656	179	431	46	656	160			162	334	656
		2	SAN BERNARDINO	97	177	274	67	196	11	274	57			217		274
	3		COLORADO	27	30	57	22	34	1	57					57	57
		1	DENVER	27	30	57	22	34	1	57					57	57
	4		FLORIDA	93	200	293	109	180	4	293	118			38	137	293
		1	MIAMI	93	200	293	109	180	4	293	118			38	137	293
	5		GEORGIA	147	230	377	167	206	4	377	244			127	6	377
		1	ATLANTA	147	230	377	167	206	4	377	244			127	6	377
	6		ILLINOIS	98	197	295	120	163	12	295	125			5	165	295
		1	CHICAGO	98	197	295	120	163	12	295	125			5	165	295
	7		MARYLAND	156	355	511	221	280	10	511	133			376	2	511
		1	SILVER SPRING	156	355	511	221	280	10	511	133			376	2	511
	8		NEW YORK	138	328	466	202	252	12	466	71			225	170	466
		1	NEW YORK	138	328	466	202	252	12	466	71			225	170	466
	9		TEXAS	62	136	198	100	94	4	198					198	198
		1	HOUSTON	62	136	198	100	94	4	198					198	198
3			<b>GUATEMALA</b>	<b>19,159</b>	<b>16,875</b>	<b>36,034</b>	<b>34,262</b>	<b>1,400</b>	<b>372</b>	<b>36,034</b>	<b>11,300</b>	<b>197</b>	<b>37</b>	<b>23,013</b>	<b>1,487</b>	<b>36,034</b>
	1		ALTA VERAPAZ	1,333	1,236	2,569	2,532	20	17	2,569	2,255			304	8	2,569
		1	CHAHAL	26	13	39	37	2		39	33			6		39
		2	CHISEC	68	57	125	120	2	3	125	115			9	1	125
		3	COBAN	187	170	357	351	5	1	357	251			106		357
		4	FRAY BARTOLOME DE LAS CASAS	88	56	144	143	1		144	138			6		144
		5	LANQUIN	33	26	59	58	1		59	58			1		59
		6	PANZOS	62	54	116	116			116	115			1		116
		7	RAXRUHA	32	23	55	54	1		55	42			13		55
		8	SAN CRISTOBAL VERAPAZ	109	101	210	207		3	210	153		2	51	4	210
		9	SAN JUAN CHAMELCO	86	75	161	160		1	161	137			24		161
		10	SAN MIGUEL TUCURU	47	58	105	105			105	95			10		105
		11	SAN PEDRO CARCHA	188	211	399	392	5	2	399	377			20	2	399
		12	SANTA CATALINA LA TINTA	119	121	240	240			240	234			6		240
		13	SANTA CRUZ VERAPAZ	53	45	98	97		1	98	79			19		98
		14	SANTA MARIA CAHABON	42	47	89	86	1	2	89	85			4		89
		15	SENAHU	117	91	208	206		2	208	203			4	1	208
		16	TACTIC	64	63	127	124	1	2	127	105			22		127
		17	TAMAHU	12	25	37	36	1		37	35			2		37
	2		<b>BAJA VERAPAZ</b>	<b>379</b>	<b>308</b>	<b>687</b>	<b>667</b>	<b>14</b>	<b>6</b>	<b>687</b>	<b>315</b>			<b>328</b>	<b>44</b>	<b>687</b>
		1	CUBULCO	60	58	118	115	2	1	118	81			36	1	118
		2	GRANADOS	18	23	41	40	1		41	2			38	1	41
		3	PURULHA	62	38	100	98		2	100	94			6		100
		4	RABINAL	55	50	105	104	1		105	79			26		105
		5	SALAMA	105	90	195	187	7	1	195	44			151		195
		6	SAN JERONIMO	30	28	58	56		2	58	14			44		58
		7	SAN MIGUEL CHICAJ	28	15	43	43			43	1				42	43
		8	SANTA CRUZ EL CHOL	21	6	27	24	3		27				27		27
	3		<b>CHIMALTENANGO</b>	<b>993</b>	<b>858</b>	<b>1,851</b>	<b>1,806</b>	<b>38</b>	<b>7</b>	<b>1,851</b>	<b>1,100</b>			<b>363</b>	<b>388</b>	<b>1,851</b>
		1	ACATENANGO	18	19	37	34	2	1	37	4			7	26	37
		2	CHIMALTENANGO	144	134	278	265	11	2	278	41			32	205	278
		3	EL TEJAR	57	43	100	96	4		100	25			69	6	100
		4	PARRAMOS	46	26	72	69	3		72	26			46		72
		5	PATZICIA	49	43	92	90	2		92	81			8	3	92
		6	PATZUN	82	77	159	158	1		159	141			18		159
		7	POCHUTA	13	12	25	25			25	2			23		25
		8	SAN ANDRES ITZAPA	37	38	75	74	1		75	47			27	1	75
		9	SAN JOSE POAQUIL	47	35	82	78	4		82	77			5		82
		10	SAN JUAN COMALAPA	74	75	149	149			149	143			6		149
		11	SAN MARTIN JILOTEPEQUE	113	62	175	174		1	175	28			6	141	175
		12	SAN PEDRO YEPOCAPA	55	55	110	108	2		110	76			34		110
		13	SANTA APOLOIA	63	57	120	117	3		120	110			10		120
		14	SANTA CRUZ BALANYA	23	24	47	47			47	46			1		47
		15	TECPAN GUATEMALA	128	122	250	247	2	1	250	232			13	5	250
		16	ZARAGOZA	44	36	80	75	3	2	80	21			58	1	80
	4		<b>CHIQUMULA</b>	<b>495</b>	<b>429</b>	<b>924</b>	<b>871</b>	<b>40</b>	<b>13</b>	<b>924</b>	<b>19</b>			<b>904</b>	<b>1</b>	<b>924</b>
		1	CAMOTAN	54	45	99	98		1	99	4			94	1	99
		2	CHIQUMULA	156	131	287	274	9	4	287				287		287
		3	CONCEPCION LAS MINAS	20	17	37	29	8		37				37		37
		4	ESQUIPULAS	77	59	136	130	4	2	136	2			134		136
		5	IPALA	12	21	33	28	5		33				33		33
		6	JOCOTAN	63	48	111	110		1	111	12			99		111
		7	OLOPA	15	19	34	33	1		34				34		34
		8	QUEZALTEPEQUE	34	27	61	58	2	1	61				61		61
		9	SAN JACINTO	21	17	38	32	3	3	38				38		38
		10	SAN JOSE LA ARADA	20	25	45	37	7	1	45				45		45
		11	SAN JUAN ERMITA	23	20	43	42	1		43	1			42		43
	5		<b>EL PROGRESO</b>	<b>229</b>	<b>214</b>	<b>443</b>	<b>434</b>	<b>8</b>	<b>1</b>	<b>443</b>	<b>7</b>	<b>6</b>	<b>1</b>	<b>427</b>	<b>2</b>	<b>443</b>
		1	EL JICARO	9	17	26	25	1		26				26		26





**DIRECCIÓN DE PROCESOS**  
**SEGUIMIENTO TEMÁTICO INSTITUCIONAL 2021**  
**PRIMER DOCUMENTO PERSONAL DE IDENTIFICACION EMITIDO**  
**MES REPORTADO: AGOSTO**

P	D	M	Departamento / municipio	Sexo			Población beneficiada									
				Mujeres	Hombres	Total	Juventud	Adultos	Tercera Edad	Total	Maya	Xinca	Garifuna	Mestizos /Ladinos	No Indican	Total
							18 a 30 años	31 a 60 años	61 años en adelante							
	21		GUASTATOYA	49	44	93	50	3		93	1		1	91		93
	31		MORAZAN	14	13	27	26	1		27				27		27
	41		SAN AGUSTIN ACASAGUASTLAN	63	50	113	113			113				111	2	113
	51		SAN ANTONIO LA PAZ	15	11	26	26			26	1			25		26
	61		SAN CRISTOBAL ACASAGUASTLAN	9	6	15	15			15				15		15
	71		SANARATE	49	56	105	102	2	1	105	4			101		105
	81		SANSARE	21	17	38	37	1		38	1	6		31		38
6			ESCUINTLA	921	838	1,759	1,717	30	12	1,759	20		2	1,509	228	1,759
	1		ESCUINTLA	168	136	304	298	6		304	1			115	188	304
	2		GUANAGAZAPA	23	26	49	49			49	3			46		49
	3		IZTAPA	42	45	87	82	4	1	87				87		87
	41		LA DEMOCRACIA	40	33	73	73			73				73		73
	5		LA GOMERA	42	46	88	82	3	3	88	2		1	71	14	88
	6		MASAGUA	55	59	114	108	5	1	114				90	24	114
	7		NUEVA CONCEPCION	108	83	191	189	1	1	191				190	1	191
	8		PALIN	25	27	52	51		1	52	4			48		52
	9		PUERTO SAN JOSE	89	76	165	165			165	6			159		165
	10		SAN VICENTE PACAYA	53	58	111	105	5	1	111	3			107	1	111
	11		SANTA LUCIA COTZUMALGUAPA	127	93	220	217	1	2	220			1	219		220
	12		SIPACATE	22	21	43	43			43	1			42		43
	13		SICUINALA	59	56	115	114		1	115				115		115
	14		TIQUISATE	68	79	147	141	5	1	147				147		147
7			GUATEMALA	4,272	4,049	8,321	7,676	503	142	8,321	697		12	7,169	443	8,321
	1		AMATITLAN	163	150	313	299	9	5	313			2	303	8	313
	2		CHIMAUTLA	113	88	201	187	11	3	201	2			198	1	201
	3		CHUARRANCHO	32	28	60	58	1	1	60	47			12	1	60
	4		FRAJANES	114	113	227	220	7		227	3			219	5	227
	5		GUATEMALA	2,118	2,065	4,183	3,737	353	93	4,183	114		3	3,958	108	4,183
	6		MIXCO	157	161	318	310	5	3	318	7			310	1	318
	7		PALENCIA	69	58	127	124	3		127				127		127
	8		SAN JOSE DEL GOLFO	20	22	42	36	5	1	42				41	1	42
	9		SAN JOSE PINULA	162	142	304	296	8		304			1	303		304
	10		SAN JUAN SACATEPEQUEZ	203	169	372	367	3	2	372	326			45	1	372
	11		SAN MIGUEL PETAPA	193	173	366	335	22	9	366	5		2	359		366
	12		SAN PEDRO AYAMPUC	36	28	64	62	2		64	10			53	1	64
	13		SAN PEDRO SACATEPEQUEZ	120	85	205	190	14	1	205	153			52		205
	14		SAN RAYMUNDO	96	92	188	185	3		188				188		188
	15		SANTA CATARINA PINULA	35	33	68	62	6		68			1	67		68
	16		VILLA CAÑALES	183	209	392	377	11	4	392	1		3	387	1	392
	17		VILLA NUEVA	458	433	891	831	40	20	891	29			852		891
8			HUEHUETENANGO	1,611	1,235	2,846	2,728	99	19	2,846	1,548			2,292	6	2,846
	1		AGUACATAN	80	52	132	129	2	1	132	115			17		132
	2		CHIANTLA	131	119	250	238	10	2	250	11			239		250
	3		COLATENANGO	25	19	44	43	1		44	43			1		44
	4		CONCEPCION HUISTA	16	14	30	27	3		30	27			3		30
	5		CUILCO	62	36	98	86	11	1	98	1			97		98
	61		HUEHUETENANGO	190	157	347	342	4	1	347	16			330	1	347
	71		JACALTENANGO	60	49	109	99	7	3	109	89			19	1	109
	81		LA DEMOCRACIA	133	103	236	230	5	1	236	83			152	1	236
	91		LA LIBERTAD	34	21	55	55			55	3			52		55
	101		MALACATANCITO	44	41	85	82	2	1	85	4			81		85
	111		NENTON	53	46	99	95	3	1	99	59			40		99
	121		PETATAN	6	8	14	11	3		14	8			6		14
	131		SAN ANTONIO HUISTA	28	23	51	47	3	1	51	13			38		51
	141		SAN GASPARD KCHIL	3	8	11	11			11	10			1		11
	151		SAN ILDEFONSO IXTAAHUACAN	40	39	79	76	2	1	79	70			9		79
	161		SAN JUAN ATITAN	25	24	49	46	2	1	49	48			1		49
	171		SAN JUAN IXCOY	32	24	56	52	4		56	40			16		56
	181		SAN MATEO IXTATAN	55	42	97	96	1		97	89			7	1	97
	191		SAN MIGUEL ACATAN	27	20	47	45	2		47	46			15	1	47
	201		SAN PEDRO NECTA	41	23	64	63		1	64	49			15		64
	211		SAN PEDRO SOLOMA	84	57	141	133	8		141	135			6		141
	221		SAN RAFAEL LA INDEPENDENCIA	21	11	32	30	2		32	32			32		32
	231		SAN RAFAEL PETZAL	7	11	18	18			18	14			4		18
	241		SAN SEBASTIAN COATAN	30	17	47	45	2		47	47			47		47
	251		SAN SEBASTIAN HUEHUETENANGO	33	25	58	58			58	48			10		58
	261		SANTA ANA HUISTA	22	9	31	28	3		31	8			23		31
	271		SANTA BARBARA	31	18	49	48	1		49	49			49		49
	281		SANTA CRUZ BARILLAS	128	99	227	222	3	2	227	190			36	1	227
	291		SANTA FULALIA	55	43	98	96	2		98	98			98		98
	301		SANTIAGO CHIMALTENANGO	25	10	35	35			35	33			2		35
	311		TECTITAN	21	17	38	30	6	2	38				38		38
	321		TODOS SANTOS CUCHUMATAN	43	33	76	72	4		76	70			6		76
	331		UNION CANTINIL	26	17	43	40	3		43				43		43
9			IZABAL	572	493	1,065	1,040	18	7	1,065	238		8	812	9	1,065
	1		EL ESTOR	73	84	157	154	1	2	157	133			24		157
	2		LIVINGSTON	122	81	203	196	5	2	203	99		5	98	1	203
	3		LOS AMATES	57	56	113	111	2		113				112	1	113
	4		MORALES	141	123	264	258	4	2	264	4			258	2	264
	5		PUERTO BARRIOS	179	149	328	321	6	1	328			3	320	5	328
10			JALAPA	503	430	933	876	46	11	933	17		50	845	20	933

**DIRECCIÓN DE PROCESOS**  
**SEGUIMIENTO TEMÁTICO INSTITUCIONAL 2021**  
**PRIMER DOCUMENTO PERSONAL DE IDENTIFICACION EMITIDO**  
**MES REPORTADO: AGOSTO**


P	D	M	Departamento / municipio	Sexo			Población beneficiada									
				Mujeres	Hombres	Total	Edad			Total	Maya	Xinca	Garífuna	Mestizos / Ladinos	No indican	Total
							Juventud 18 a 30 años	Adultos 31 a 60 años	Tercera Edad 61 años en adelante							
	1		JALAPA	215	159	374	356	15	3	374	4		1	369		374
	2		MATAQUESCUINTLA	44	41	85	77	6	2	85	1	13		70	1	85
	3		MONJAS	57	72	129	111	13	5	129				110	19	129
	4		SAN CARLOS ALZATATE	50	39	89	89			89		35		54		89
	5		SAN LUIS ILOTEPEQUE	26	27	53	52		1	53	11			42		53
	6		SAN MANUEL CHAPARRON	11	19	30	27	3		30		2		28		30
	7		SAN PEDRO PINULA	100	73	173	164	9		173	1			172		173
11			JUTIAPA	639	528	1,167	1,048	105	14	1,167	5	81		1,003	78	1,167
	1		AGUA BLANCA	75	13	88	77	9	2	88		1		35	2	88
	2		ASUNCION MITA	58	60	118	91	23	4	118				118		118
	3		ATESCATEMPA	28	18	46	42	4		46				46		46
	4		COMAPA	41	30	71	69	2		71				71		71
	5		CONGUACO	17	30	47	45	2		47				47		47
	6		EL ADELANTO	9	4	13	13			13				13		13
	7		EL PROGRESO	51	42	93	78	14	1	93				32	61	93
	8		JALPATAGUA	38	30	68	60	8		68				68		68
	9		JEREZ	7	4	11	9	2		11				11		11
	10		JUTIAPA	209	168	377	354	20	3	377	5	68		297	7	377
	11		MOYUTA	39	45	84	78	4	2	84				84		84
	12		PASACO	8	8	16	14	2		16				16		16
	13		QUESADA	40	21	61	55	6		61		10		51		61
	14		SAN JOSE ACATEMPA	13	8	21	19	1	1	21				13	8	21
	15		SANTA CATARINA MITA	24	23	47	41	6		47		2		45		47
	16		YUPILTEPEQUE	21	17	38	36	1	1	38				38		38
	17		ZAPOTTILAN	11	7	18	17	1		18				18		18
12			PETEN	689	536	1,245	1,184	47	14	1,245	211	3		1,029	2	1,245
	1		DOLDES	32	28	60	59	1		60	2	1		57		60
	2		EL CHAJ	31	33	64	60	1	3	64	12			52		64
	3		FLORES	51	36	87	81	6		87				87		87
	4		LA LIBERTAD	123	113	236	230	3	3	236	31			205		236
	5		LAS CRUCES	43	36	79	67	11	1	79	4			75		79
	6		MELCHOR DE MENCOS	45	51	96	87	8	1	96				94	2	96
	7		POPTUN	47	35	82	76	4	2	82	24			58		82
	8		SAN ANDRES	12	13	25	22	3		25	1			24		25
	9		SAN BENITO	80	66	146	142	3	1	146				146		146
	10		SAN FRANCISCO	21	19	40	40			40	2			38		40
	11		SAN JOSE	17	20	37	36		1	37				37		37
	12		SAN LUIS	61	29	90	87	2	1	90	51			39		90
	13		SANTA ANA	25	15	40	40			40				40		40
	14		SAVAYCHE	101	62	163	157	5	1	163	84	2		77		163
13			QUETZALTENANGO	1,063	885	1,948	1,851	81	16	1,948	641	1		1,132	174	1,948
	1		ALMOLONGA	18	17	35	30	4	1	35	11			24		35
	2		CABRICAN	37	21	58	56	2		58	50			8		58
	3		CAIDIA	27	16	43	41	2		43	39			4		43
	4		CANTEL	54	47	101	98	3		101	87			14		101
	5		COATEPEQUE	111	117	228	211	14	3	228	2	1		225		228
	6		COLOMBA	45	41	86	86			86	1			85		86
	7		CONCEPCION CHIQUIRICHAPA	26	13	39	37	2		39	34			5		39
	8		EL PALMAR	24	24	48	44	2	2	48	13			34	1	48
	9		FLORES COSTA CUCA	39	27	66	62	4		66				66		66
	10		GENOVA	33	44	77	76		1	77	1			76		77
	11		HUNTAN	17	8	25	25			25	21			4		25
	12		LA ESPERANZA	65	55	120	115	5		120	46			75	1	120
	13		OLINTEPEQUE	53	45	98	96	2		98				2	96	98
	14		OSTUNCALCO	38	31	69	62	6	1	69	57			12		69
	15		PALESTINA DE LOS ALTOS	30	21	51	50	1		51	26			24	1	51
	16		QUETZALTENANGO	254	198	452	430	19	3	452	95			286	71	452
	17		SATCAJA	60	46	106	100	5	1	106	27			76	3	106
	18		SAN CARLOS SIA	17	13	30	25	4	1	30	10			20		30
	19		SAN FRANCISCO LA UNION	10	11	21	18		3	21	18			3		21
	20		SAN MARTIN SACATEPEQUEZ	33	18	51	51			51	49			2		51
	21		SAN MATEO	26	24	50	49	1		50	1			48	1	50
	22		SAN MIGUEL SIGUILA	14	19	33	32	1		33	28			5		33
	23		SIBILLA	13	16	29	25	4		29	3			26		29
	24		ZUNIL	19	13	32	32			32	24			8		32
14			QUICHE	994	815	1,809	1,772	30	7	1,809	1,556			251	2	1,809
	1		CANILLA	7	13	20	17	3		20	12			8		20
	2		CHAJUL	11	4	15	15			15	12			3		15
	3		CHICAMAN	42	26	68	67	1		68	46			22		68
	4		CHICHE	25	27	52	51		1	52	45			7		52
	5		CHICHICASTENANGO	148	128	276	275	1		276	272			4		276
	6		CHINIQUE	27	27	54	53	1		54	47			4		54
	7		CUNEN	61	30	91	87	4		91	83			8		91
	8		IXCAN	106	46	152	147	5		152	95			57		152
	9		JOYABAI	72	49	121	116	5		121	110			11		121
	10		NEBAJ	100	70	170	170			170	159			11		170
	11		PACHALUM	18	16	34	33		1	34	15			18		34
	12		PATZITE	26	48	74	72	1	1	74	67			7		74
	13		SACAPULAS	60	53	113	111	2		113	92			21		113
	14		SAN ANDRES SACABAJA	34	28	62	61		1	62	58			4		62
	15		SAN ANTONIO ILATENANGO	15	9	24	24			24	23			1		24
	16		SAN BARTOLOME JOCOTENANGO	18	9	27	27			27	25			2		27
	17		SAN JUAN COTZAL	45	30	75	75			75	68			7		75
	18		SAN PEDRO JOCOPILAS	37	40	77	77			77	70			6	1	77
	19		SANTA CRUZ DEL QUICHE	52	66	118	114	2	2	118	97			21		118
	20		USPANTAN	55	47	102	99	2	1	102	82			19	1	102
	21		ZACUALPA	35	49	84	81	3		84	77			7		84
15			RETALHULEU	327	329	656	616	33	7	656	11	2		642	1	656
	1		CHAMPERICO	16	18	34	33	1		34	2			32		34
	2		EL ASINTAL	44	41	85	81	3	1	85	3			82		85
	3		NUEVO SAN CARLOS	37	50	87	85	2		87				87		87
	4		RETALHULEU	103	95	198	185	7	6	198		2		186		198
	5		SAN ANDRES VILLA SECA	51	49	100	95	5		100	5			95		100

DIRECCIÓN DE PROCESOS  
 SEGUIMIENTO TEMÁTICO INSTITUCIONAL 2021  
 PRIMER DOCUMENTO PERSONAL DE IDENTIFICACION EMITIDO  
 MES REPORTADO: AGOSTO

P	D	M	Departamento / municipio	Sexo					Pueblo							
				Mujeres	Hombres	Total	Juventud	Adultos	Tercera	Total	Maya	Xinca	Garfuna	Mestizos /Ladinos	No Indican	Total
							18 a 30 años	31 a 60 años	61 años en adelante							
	6		SAN FELIPE RETAIHULEU	12	7	19	16	3		19				19		19
	7		SAN MARTIN ZAPOTTILAN	26	24	50	47	3		50	1			49		50
	8		SAN SEBASTIAN	20	15	35	31	4		35				34	1	35
	9		SANTA CRUZ MILUA	18	30	48	43	5		48				48		48
16			SACATEPEQUEZ	518	462	980	920	44	16	980	253			690	37	980
	1		ANTIGUA GUATEMALA	94	82	176	161	9	6	176	2			160	14	176
	2		CIUDAD VIEJA	32	38	70	68	1	1	70				69	1	70
	3		IDCOTENANGO	36	21	57	52	4	1	57	5			52		57
	4		MAGDALENA MILPAS ALTAS	21	18	39	37	2		39	1			37	1	39
	5		PASTORES	9	9	18	16	2		18	2			16		18
	6		SAN ANTONIO AGUAS CALIENTES	2	7	9	9			9	6			2	1	9
	7		SAN BARTOLOME MILPAS ALTAS	13	6	19	18	1		19				19		19
	8		SAN JUAN ALDENANGO	33	34	67	63	3	1	67				64	3	67
	9		SAN LUCAS SACATEPEQUEZ	75	57	132	122	7	3	132	6			125	1	132
	10		SAN MIGUEL DUEÑAS	10	17	27	24	2	1	27				25	1	27
	11		SANTA CATARINA BARAHONA	21	19	40	38	2		40	27			13		40
	12		SANTA LUCIA MILPAS ALTAS	44	38	82	73	6	3	82	3			79		82
	13		SANTA MARIA DE JESUS	17	24	41	40	1		41	35			6		41
	14		SANTIAGO SACATEPEQUEZ	39	37	76	76			76	62			14		76
	15		SANTO DOMINGO XENACUJ	20	22	42	40	2		42	31			5	6	42
	16		SUMPANGO	52	33	85	83	2		85	73			3	9	85
17			SAN MARCOS	1,111	968	2,079	1,979	65	15	2,079	415		4	1,657	3	2,079
	1		AYUTLA	44	44	88	83	5		88				88		88
	2		CATARINA	46	33	79	77	2		79				79		79
	3		COMITANCILLO	59	44	103	103			103	103					103
	4		CONCEPCION TUTUPA	69	57	126	115	10	1	126	108			17	1	126
	5		EL QUETZAL	25	17	42	42			42				42		42
	6		EL TUMBADOR	22	28	50	50			50				50		50
	7		ESQUIPULAS PALO GORDO	8	7	15	15			15				15		15
	8		IXCHIGUAN	15	10	25	20	5		25	24			1		25
	9		LA BLANCA	30	37	67	63	3	1	67				67		67
	10		LA REFORMA	17	11	28	28			28				28		28
	11		MALACATAN	140	128	268	266	2		268	5		1	262		268
	12		NUevo PROGRESO	16	11	27	27			27				27		27
	13		OCOS	14	11	25	25			25				25		25
	14		PAJAPITA	60	56	116	109	5	2	116				116		116
	15		RIO BLANCO	8	7	15	15			15	3			12		15
	16		SAN ANTONIO SACATEPEQUEZ	1	2	3	3			3				2	1	3
	17		SAN CRISTOBAL CUCHO	21	13	34	32	2		34				34		34
	18		SAN JOSE EL RODEO	27	14	41	36	4	1	41				41		41
	19		SAN JOSE OJETENAM	25	15	40	35	4	1	40				40		40
	20		SAN LORENZO	15	15	30	29	1		30	19			11		30
	21		SAN MARCOS	71	62	133	126	7		133				133		133
	22		SAN MIGUEL IXTAHUACAN	52	45	97	94	2	1	97	90			7		97
	23		SAN PABLO	57	34	91	85	6		91	4			87		91
	24		SAN PEDRO SACATEPEQUEZ	80	83	163	157	5	1	163				162	1	163
	25		SAN RAFAEL PIE DE LA CUESTA	18	19	37	36	1		37				37		37
	26		SIBINAL	14	21	35	32	2	1	35			1	34		35
	27		SIPACAPA	17	16	33	33			33	23			10		33
	28		TACANA	86	70	156	145	7	4	156			2	154		156
	29		TAJUMULCO	21	20	41	35	4	1	41	34			7		41
	30		TEJUTLA	33	38	71	62	8	1	71	2			69		71
18			SANTA ROSA	495	512	1,007	956	40	11	1,007	15	60		907	25	1,007
	1		BARBERENA	76	108	184	179	5		184				184		184
	2		CASILLAS	25	20	45	41	2	2	45	2	25		18		45
	3		CHIQUIMULILLA	79	70	149	143	5	1	149	3			146		149
	4		CUILAPA	65	46	111	107	4		111	1	1		109		111
	5		GUAZACAPAN	18	18	36	34	2		36				36		36
	6		NIUEVA SANTA ROSA	42	50	92	90	1	1	92	4	18		70		92
	7		ORATORIO	33	29	62	60	2		62				62		62

DIRECCIÓN DE PROCESOS  
 SEGUIMIENTO TEMÁTICO INSTITUCIONAL 2021  
 PRIMER DOCUMENTO PERSONAL DE IDENTIFICACION EMITIDO  
 MES REPORTADO: AGOSTO

P	D	M	Departamento / municipio	Sexo					Población beneficiada							
				Mujeres	Hombres	Total	Juventud	Adultos	Tercera Edad	Total	Maya	Xinca	Garifuna	Mestizos /Ladinos	No Indican	Total
							18 a 30 años	31 a 60 años	61 años en adelante							
		8	PUEBLO NUEVO VIÑAS	37	39	76	72	2	2	76				76		76
		9	SAN JUAN TECUACO	13	25	38	36	1	1	38			4	34		38
		10	SAN RAFAEL LAS FLORES	25	23	48	38	9	1	48	2	12		29	5	48
		11	SANTA CRUZ NARANJO	11	6	17	14	1	2	17				17		17
		12	SANTA MARIA DHUATAN	25	26	51	51			51	2			49		51
		13	SANTA ROSA DE LIMA	19	18	37	31	5	1	37				17	20	37
		14	TAXISCO	27	34	61	60	1		61	1			60		61
		19	<b>SOLOLA</b>	<b>463</b>	<b>392</b>	<b>855</b>	<b>833</b>	<b>15</b>	<b>7</b>	<b>855</b>	<b>766</b>			<b>89</b>		<b>855</b>
		1	CONCEPCION	12	7	19	17	1	1	19	16			3		19
		2	NAHUALA	59	44	103	100	2	1	103	102			1		103
		3	PANAJACHEL	23	34	57	52	2	3	57	41			16		57
		4	SAN ANDRES SEMETABAJ	29	23	52	52			52	45			7		52
		5	SAN ANTONIO PALOPO	13	7	20	19		1	20	20					20
		6	SAN JOSE CHACAYA	12	7	19	18	1		19	17			2		19
		7	SAN JUAN LA LAGUNA	7	10	17	16	1		17	16			1		17
		8	SAN LUCAS TOLIMAN	37	35	72	72			72	64			8		72
		9	SAN MARCOS LA LAGUNA	3	3	6	6			6	4			2		6
		10	SAN PABLO LA LAGUNA	4	10	14	14			14	14					14
		11	SAN PEDRO LA LAGUNA	5	4	9	8	1		9	9					9
		12	SANTA CATARINA IXTAHUACAN	49	22	71	69	1	1	71	70			1		71
		13	SANTA CATARINA PALOPO	5	5	10	10			10	10					10
		14	SANTA CLARA LA LAGUNA	13	9	22	21	1		22	22					22
		15	SANTA CRUZ LA LAGUNA	6	6	12	11	1		12	11			1		12
		16	SANTA LUCIA UTATLAN	35	27	62	59	3		62	61			1		62
		17	SANTA MARIA VISITACION	4	5	9	9			9	9					9
		18	SANTIAGO ATITLAN	37	48	85	84	1		85	82			3		85
		19	SOLOLA	110	86	196	196			196	153			43		196
		20	<b>SUCHITEPEQUEZ</b>	<b>620</b>	<b>561</b>	<b>1,181</b>	<b>1,137</b>	<b>29</b>	<b>15</b>	<b>1,181</b>	<b>234</b>			<b>939</b>	<b>8</b>	<b>1,181</b>
		1	CHICACAO	49	49	98	94	3	1	98				97	1	98
		2	CUYOTENANGO	26	24	50	49		1	50				49	1	50
		3	MAZATENANGO	97	89	186	171	10	5	186	2			183	1	186
		4	PATULUL	46	42	88	86	2		88	5			83		88
		5	PUEBLO NUEVO	12	12	24	20	3	1	24	9			15		24
		6	RIO BRAVO	33	27	60	58	2		60				60		60
		7	SAMAYAC	26	19	45	43	1	1	45	25			20		45
		8	SAN ANTONIO SUCHITEPEQUEZ	64	61	125	121	3	1	125	75			50		125
		9	SAN BERNARDINO	10	20	30	30			30	16			14		30
		10	SAN FRANCISCO ZAPOTITLAN	28	24	52	51	1		52	12			39	1	52
		11	SAN GABRIEL	2	3	5	5			5	3			2		5
		12	SAN JOSE EL IDOLO	16	7	23	21	1	1	23	2			20	1	23
		13	SAN JOSE LA MAQUINA	13	20	33	32	1		33				33		33
		14	SAN JUAN BAUTISTA	21	17	38	36		2	38				38		38
		15	SAN LORENZO	7	20	27	26	1		27				24	3	27
		16	SAN MIGUEL PANAN	22	13	35	35			35				35		35
		17	SAN PABLO JOCOPILES	27	26	53	53			53	33			20		53
		18	SANTA BARBARA	18	24	42	42			42				42		42
		19	SANTO DOMINGO SUCHITEPEQUEZ	45	26	71	68	1	2	71				71		71
		20	SANTO TOMAS LA UNION	32	21	53	53			53	42			11		53
		21	ZUNILITO	26	17	43	43			43	10			33		43
		21	<b>TOTONICAPAN</b>	<b>565</b>	<b>447</b>	<b>1,012</b>	<b>988</b>	<b>21</b>	<b>3</b>	<b>1,012</b>	<b>978</b>			<b>31</b>	<b>3</b>	<b>1,012</b>
		1	MOMOSTENANGO	140	130	270	264	5	1	270	265			3	2	270
		2	SAN ANDRES XECUL	51	46	97	91	5	1	97	95			2		97
		3	SAN BARTOLO	28	11	39	39			39	35			4		39
		4	SAN CRISTOBAL TONICAPAN	47	34	81	77	4		81	76			5		81
		5	SAN FRANCISCO EL ALTO	88	77	165	161	4		165	163			2		165
		6	SANTA LUCIA LA REFORMA	33	23	56	56			56	56					56
		7	SANTA MARIA CHIQUIMULA	70	42	112	111	1		112	111				1	112
		8	TOTONICAPAN	108	84	192	189	2	1	192	177			15		192
		22	<b>ZACAPA</b>	<b>367</b>	<b>330</b>	<b>697</b>	<b>631</b>	<b>54</b>	<b>12</b>	<b>697</b>	<b>1</b>	<b>1</b>		<b>690</b>	<b>5</b>	<b>697</b>
		1	CABAÑAS	29	27	56	47	8	1	56				56		56
		2	ESTANZUELA	19	16	35	30	3	2	35				34	1	35
		3	GUALAN	80	62	142	134	7	1	142				142		142
		4	HUITE	21	13	34	31	3		34				34		34
		5	LA UNION	46	45	91	89	2		91		1		90		91
		6	RIO HONDO	25	22	47	37	8	2	47				47		47
		7	SAN DIEGO	21	16	37	34	3		37	1			36		37
		8	SAN JORGE	18	14	32	30	1	1	32				32		32
		9	TECULUTAN	28	28	56	51	5		56				56		56
		10	USUMATLAN	7	10	17	17			17				17		17
		11	ZACAPA	73	77	150	131	14	5	150				146	4	150

  
 Ing. Víctor Manuel González Pérez  
 Director de Procesos  
 Dirección de Procesos  
 Sede Central de RENAP, Guatemala, Guatemala

DIRECCIÓN DE PROCESOS  
 SEGUIMIENTO TEMÁTICO INSTITUCIONAL 2021  
 DOCUMENTOS PERSONALES DE IDENTIFICACION POR REPOSICIÓN EMITIDOS  
 MES REPORTADO: AGOSTO

P	D	M	Departamento / municipio	Sexo			Población beneficiada			Pueblo						
				Mujeres	Hombres	Total	Juventud 18 a 30 años	Adultos 31 a 60 años	Tercera Edad 61 años en adelante	Total	Maya	Xinca	Garifuna	Mestizos /Ladinos	No indican	Total
1	1	1	<b>Total general</b>	<b>14,268</b>	<b>24,296</b>	<b>38,564</b>	<b>17,659</b>	<b>17,895</b>	<b>3,010</b>	<b>38,564</b>	<b>8,962</b>	<b>176</b>	<b>21</b>	<b>27,811</b>	<b>1,594</b>	<b>38,564</b>
1			<b>ESPAÑA</b>	1		1		1		1						1
	1		MADRID	1		1		1		1						1
		1	AJALVIR	1		1		1		1						1
2			<b>ESTADOS UNIDOS DE AMÉRICA</b>	<b>246</b>	<b>522</b>	<b>768</b>	<b>428</b>	<b>317</b>	<b>23</b>	<b>768</b>	<b>218</b>			<b>273</b>	<b>277</b>	<b>768</b>
	1		ARIZONA	14	40	54	29	22	3	54	14			19	21	54
		1	PHOENIX	14	40	54	29	22	3	54	14			19	21	54
		2	CALIFORNIA	60	125	185	95	84	6	185	50			89	46	185
		1	LOS ANGELES	45	100	145	77	64	4	145	39			60	46	145
		2	SAN BERNARDINO	15	25	40	18	20	2	40	11			29		40
		3	COLORADO	1	6	7	3	4		7					7	7
		1	DENVER	1	6	7	3	4		7					7	7
		4	FLORIDA	20	36	56	35	19	2	56	18			8	30	56
		1	MIAMI	20	36	56	35	19	2	56	18			8	30	56
		5	GEORGIA	27	49	76	54	20	2	76	39			36	1	76
		1	ATLANTA	27	49	76	54	20	2	76	39			36	1	76
		6	ILLINOIS	33	56	89	51	32	6	89	33			2	54	89
		1	CHICAGO	33	56	89	51	32	6	89	33			2	54	89
		7	MARYLAND	34	56	90	48	41	1	90	35			55		90
		1	SILVER SPRING	34	56	90	48	41	1	90	35			55		90
		8	NUEVA YORK	43	90	133	80	52	1	133	27			62	44	133
		1	NUEVA YORK	43	90	133	80	52	1	133	27			62	44	133
		9	TEXAS	14	64	78	33	43	2	78	2			2	74	78
		1	HOUSTON	14	64	78	33	43	2	78	2			2	74	78
3			<b>GUATEMALA</b>	<b>14,021</b>	<b>23,774</b>	<b>37,795</b>	<b>17,231</b>	<b>17,577</b>	<b>2,987</b>	<b>37,795</b>	<b>8,743</b>	<b>176</b>	<b>21</b>	<b>27,538</b>	<b>1,317</b>	<b>37,795</b>
	1		<b>ALTA VERAPAZ</b>	<b>669</b>	<b>1,264</b>	<b>1,933</b>	<b>1,050</b>	<b>778</b>	<b>105</b>	<b>1,933</b>	<b>1,544</b>		<b>3</b>	<b>376</b>	<b>10</b>	<b>1,933</b>
		1	CHAHAL	21	31	52	30	22		52	41			11		52
		2	CHISEC	21	34	55	38	15	2	55	49			6		55
		3	COBAN	128	282	410	197	188	25	410	256		2	148	4	410
		4	FRAY BARTOLOME DE LAS CASAS	35	106	141	84	56	1	141	120			21		141
		5	LANQUIN	7	34	41	26	14	1	41	39			2		41
		6	PANZOS	29	44	73	38	30	5	73	70			3		73
		7	RAXRUHA	24	40	64	37	24	3	64	51		1	11	1	64
		8	SAN CRISTOBAL VERAPAZ	37	91	128	78	45	5	128	96			28	4	128
		9	SAN JUAN CHAMELCO	67	109	176	104	60	12	176	148			27	1	176
		10	SAN MIGUEL TUCCURU	27	43	70	32	33	5	70	66			4		70
		11	SAN PEDRO CARCHA	125	186	311	164	127	20	311	281			30		311
		12	SANTA CATALINA LA TINTA	30	68	98	48	44	6	98	91			7		98
		13	SANTA CRUZ VERAPAZ	40	81	121	61	51	9	121	80			41		121
		14	SANTA MARIA CAHABON	2	1	3	2	1		3	3					3
		15	SENAHU	24	35	59	33	21	5	59	47			12		59
		16	TACTIC	47	63	110	64	40	6	110	86			24		110
		17	TAMAHU	5	16	21	14	7		21	20			1		21
		2	<b>BAJA VERAPAZ</b>	<b>222</b>	<b>385</b>	<b>607</b>	<b>331</b>	<b>237</b>	<b>39</b>	<b>607</b>	<b>269</b>			<b>326</b>	<b>12</b>	<b>607</b>
		1	CUBULCO	37	55	92	50	34	8	92	66			26		92
		2	GRANADOS	12	26	38	15	20	3	38	2			35	1	38
		3	PURULHA	24	46	70	36	31	3	70	52			18		70
		4	RABINAL	53	88	141	77	55	9	141	101			40		141
		5	SALAMA	72	139	211	125	75	11	211	34			177		211
		6	SAN JERONIMO	17	23	40	18	19	3	40	14			25	1	40
		7	SAN MIGUEL CHICAJ	4	6	10	9	1		10				5	10	10
		8	SANTA CRUZ EL CHOL	3	2	5	1	2		5						5
		3	<b>CHIMALTENANGO</b>	<b>572</b>	<b>883</b>	<b>1,455</b>	<b>728</b>	<b>633</b>	<b>94</b>	<b>1,455</b>	<b>664</b>			<b>446</b>	<b>345</b>	<b>1,455</b>
		1	ACATENANGO	18	27	45	30	10	5	45	8			24	13	45
		2	CHIMALTENANGO	156	232	388	143	213	32	388	47			121	220	388
		3	EL TEJAR	41	70	111	56	43	12	111	25			82	4	111
		4	PARRAMOS	10	6	16	12	3	1	16	5			11		16
		5	PATZICIA	17	40	57	32	25		57	47			8	2	57
		6	PATZUN	29	26	55	28	25	2	55	43			12		55
		7	POCHUTA	3	19	22	17	4	1	22				22		22
		8	SAN JOSE POAQUIL	22	45	67	40	27		67	59			8		67
		9	SAN JUAN COMALAPA	25	57	82	49	29	4	82	77			4	1	82
		10	SAN MARTIN JILOTEPEQUE	57	79	136	72	52	12	136	20			25	91	136
		11	SAN PEDRO YEPOCAPA	29	42	71	30	34	7	71	39			32		71
		12	SANTA APOLONIA	30	49	79	40	36	3	79	68			11		79
		13	SANTA CRUZ BALANYA	6	19	25	16	9		25	21			4		25
		14	TECPAN GUATEMALA	111	118	229	117	99	13	229	191			24	14	229
		15	ZARAGOZA	18	54	72	46	24	2	72	14			58		72
		4	<b>CHIQUMULA</b>	<b>388</b>	<b>603</b>	<b>991</b>	<b>457</b>	<b>471</b>	<b>63</b>	<b>991</b>	<b>13</b>		<b>1</b>	<b>975</b>	<b>2</b>	<b>991</b>
		1	CAMOTAN	16	51	67	46	19	2	67	3			64		67
		2	CHIQUMULA	164	262	426	185	213	28	426	2		1	423		426
		3	CONCEPCION LAS MINAS	10	11	21	7	12	2	21				21		21
		4	ESQUIPULAS	79	102	181	85	91	5	181	1			178	2	181
		5	IPALA	10	29	39	15	21	3	39				39		39
		6	JOCOTAN	41	45	86	39	38	9	86	5			81		86
		7	OLOPA	5	5	10	6	3	1	10				10		10
		8	QUEZALTEPEQUE	16	24	40	21	16	3	40				40		40
		9	SAN JACINTO	12	14	26	12	14		26				26		26
		10	SAN JOSE LA ARADA	17	27	44	15	23	6	44				44		44
		11	SAN JUAN ERMITA	18	33	51	26	21	4	51	2			49		51
		5	<b>EL PROGRESO</b>	<b>186</b>	<b>351</b>	<b>537</b>	<b>256</b>	<b>236</b>	<b>45</b>	<b>537</b>	<b>10</b>	<b>3</b>		<b>523</b>	<b>1</b>	<b>537</b>
		1	EL JICARO	11	33	44	22	15	7	44				44		44
		2	GUASTATOYA	48	69	117	45	65	7	117	1			116		117
		3	MORAZAN	11	20	31	17	14		31				31		31
		4	SAN AGUSTIN ACASAGUASTLAN	39	66	105	55	42	8	105	1			104		105



**DIRECCIÓN DE PROCESOS  
SEGUIMIENTO TEMÁTICO INSTITUCIONAL 2021  
DOCUMENTOS PERSONALES DE IDENTIFICACION POR REPOSICIÓN EMITIDOS  
MES REPORTADO: AGOSTO**

Población beneficiada

P	D	M	Departamento / municipio	Sexo:			Juventud			Pueblo						
				Mujeres'	Hombres	Total	18 a 30 años	Adultos 31 a 40 años	Tercera Edad 61 años en adelante	Total	Maya	Xinca	Garifuna	Mestizos /Ladinos	No indican	Total
	5		SAN ANTONIO LA PAZ	9	11	20	10	9	1	20	1			18	1	20
	6		SAN CRISTOBAL ACASAGUASTLAN	1	13	14	8	4	2	14				14		14
	7		SANARATE	48	104	152	69	70	13	152	6			146		152
	8		SANSARE	19	35	54	30	17	7	54	1	3		50		54
6			ESCUINTLA	840	1,489	2,329	1,060	1,070	199	2,329	22			2,167	140	2,329
	1		ESCUINTLA	172	359	531	225	260	46	531						531
	2		GUANAGAZAPA	23	50	73	34	33	6	73	1			71	1	73
	3		IZTAPA	58	141	199	109	71	19	199	1			193	5	199
	4		LA DEMOCRACIA	38	76	114	57	51	6	114	1			112	1	114
	5		LA GOMERA	40	61	101	65	32	4	101	1			92	8	101
	6		MASAGUA	7	7	14	6	8	2	14				14		14
	7		NUEVA CONCEPCION	106	161	267	115	128	24	267				267		267
	8		PALIN	30	51	81	41	35	5	81	3			77	1	81
	9		PUERTO SAN JOSE	95	154	249	108	117	24	249	9			232	8	249
	10		SAN VICENTE PACAYA	65	127	192	87	93	12	192	6			186		192
	11		SANTA LUCIA COTZUMALGUAPA	22	21	43	16	16	11	43				43		43
	12		SIPACATE	16	19	35	24	10	1	35				35		35
	13		SIQUINALA	74	124	198	85	94	19	198				196	2	198
	14		TIQUISATE	94	138	232	90	122	20	232				231	1	232
7			GUATEMALA	3,379	5,893	9,272	3,636	4,830	806	9,272	597	1	3	8,248	423	9,272
	1		AMATITLAN	101	211	312	127	162	23	312	3			303	6	312
	2		CHINULULA	85	123	208	82	101	25	208	4			196	8	208
	3		CHUARRANCHO	16	34	50	23	26	1	50	34			16		50
	4		FRAJANES	118	175	293	103	166	24	293	4		1	279	9	293
	5		GUATEMALA	1,405	2,594	3,999	1,487	2,127	385	3,999	228		1	3,710	60	3,999
	6		MIXCO	204	345	549	227	276	46	549	15			527	7	549
	7		PALENCIA	24	47	71	34	32	5	71		1		70		71
	8		SAN JOSE DEL GOLFO		1	1			1	1				1		1
	9		SAN JOSE PINULA	185	319	504	227	249	28	504	2			488	14	504
	10		SAN JUAN SACATEPEQUEZ	71	112	183	83	91	9	183	138			45		183
	11		SAN MIGUEL PETAPA	264	428	692	286	349	57	692	17	1		664	10	692
	12		SAN PEDRO AYAMPUC	25	50	75	27	32	16	75	10			65		75
	13		SAN PEDRO SACATEPEQUEZ	49	82	131	60	65	6	131	79			52		131
	14		SAN RAYMUNDO	98	125	223	91	110	22	223	1				222	223
	15		SANTA CATARINA PINULA	12	22	34	14	17	3	34				33	1	34
	16		VILLA CAÑALES	170	387	557	235	292	30	557	1			551	5	557
	17		VILLA NUEVA	552	818	1,390	530	735	125	1,390	61			1,318	11	1,390
8			HUEHUETENANGO	906	1,175	2,081	1,042	878	166	2,081	1,222			848	11	2,081
	1		AGUACATAN	34	56	90	47	36	7	90	72			18		90
	2		CHIANTLA	1	3	4	2	2		4	1			3		4
	3		COLTENANGO	2	6	8	4	3	1	8				8		8
	4		CONCEPCION HUISTA	25	19	44	27	13	4	44	37			7		44
	5		CUJICO	42	64	106	48	52	6	106	8			98		106
	6		HUEHUETENANGO	121	200	321	151	147	23	321	41			280		321
	7		JACALTENANGO	47	58	105	51	41	13	105	89			9	7	105
	8		LA DEMOCRACIA	59	85	145	69	66	10	145	60			84	1	145
	9		LA LIBERTAD	34	55	89	33	48	8	89	7			82		89
	10		MALACATANCITO	2	16	18	13	4	1	18				18		18
	11		NENTON	50	51	101	45	52	4	101	72			29		101
	12		PETATAN	9	9	18	7	10	1	18	14			4		18
	13		SAN ANTONIO HUISTA	27	31	58	24	24	10	58	17			41		58
	14		SAN ILDEFONSO IXTAHUACAN	38	35	73	39	27	7	73	65			8		73
	15		SAN JUAN ATTAN	25	25	50	20	25	5	50	50					50
	16		SAN JUAN IXCOY	3	6	9	5	4		9	7			2		9
	17		SAN MATEO IXTATAN	21	33	54	29	22	3	54	50			3	1	54
	18		SAN MIGUEL ACATAN	18	21	39	16	14	9	39	38				1	39
	19		SAN PEDRO NECTA	32	53	85	58	24	3	85	66			19		85
	20		SAN PEDRO SOLOMA	41	40	81	35	40	6	81	79			2		81
	21		SAN RAFAEL LA INDEPENDENCIA	15	23	38	21	11	6	38	38					38
	22		SAN RAFAEL PETZAL	13	9	22	14	8		22	19			3		22
	23		SAN SEBASTIAN COATAN	6	9	15	7	5	3	15	15					15
	24		SAN SEBASTIAN HUEHUETENANGO	19	36	55	33	20	2	55	42			13		55
	25		SANTA ANA HUISTA	16	26	42	19	19	4	42	12			30		42
	26		SANTA BARBARA	13	15	28	12	14	2	28	26			2		28
	27		SANTA CRUZ BARRILAS	106	112	218	122	84	12	218	168			49	1	218
	28		SANTA EULAJIA	44	30	74	42	22	10	74	74					74
	29		SANTIAGO CHIMALTENANGO	9	11	20	14	6		20	19			1		20
	30		TECITAN	4	5	9	7	1	1	9				9		9
	31		TODOS SANTOS CUCHUMATAN	15	11	26	12	12	2	26	25			1		26
	32		UNION CANTINIE	15	21	36	16	17	3	36	3			33		36
9			IZABAL	506	956	1,462	632	710	120	1,462	262	13		1,183	4	1,462
	1		EL ESTOR	58	110	168	82	79	7	168	143			23	2	168
	2		LIVINGSTON	77	172	249	129	103	17	249	107		7	134	1	249
	3		LOS AMATES	33	57	90	35	45	10	90	1			89		90
	4		MORALES	126	234	360	158	172	30	360	7			352	1	360
	5		PUERTO BARRIOS	212	383	595	228	311	56	595	4		6	585		595
10			JALAPA	298	489	787	403	324	60	787	16	29		717	25	787
	1		JALAPA	110	169	279	142	111	26	279	2	8		258	11	279
	2		MATAQUESCINTLA	39	72	111	48	51	12	111	2	5		103	1	111
	3		MOJNAS	58	89	147	76	61	10	147		3		131	13	147
	4		SAN CARLOS ALZATATE	21	26	47	26	19	2	47	1	11		35		47

DIRECCIÓN DE PROCESOS  
 SEGUIMIENTO TEMÁTICO INSTITUCIONAL 2021  
 DOCUMENTOS PERSONALES DE IDENTIFICACION POR REPOSICIÓN EMITIDOS  
 MES REPORTADO: AGOSTO

P	D	M	Departamento / municipio	Sexo			Población beneficiada				Pueblo					
				Mujeres	Hombres	Total	Total			Maya	Xinca	Garifuna	Mestizos /Ladinos	No indican	Total	
							Juventud 18 a 30 años	Adultos 31 a 60 años	Tercera Edad 61 años en adelante							
		5	SAN LUIS JILOTEPEQUE	16	41	57	27	26	4	57	8			49		57
		6	SAN MANUEL CHAPARRON	12	12	24	17	5	2	24				24		24
		7	SAN PEDRO PINULA	42	80	122	67	51	4	122	3	2		117		122
		11	JUTIAPA	559	961	1,520	708	666	146	1,520	8	88		1,388	36	1,520
		1	AGUA BLANCA	20	36	56	27	22	7	56	1	1		52	2	56
		2	ASUNCION MITA	86	134	220	78	121	21	220				220		220
		3	ATESCATEMPA	27	29	56	29	23	4	56				55	1	56
		4	COMAPA	22	36	58	33	18	7	58				58		58
		5	CONGUACO	11	29	40	23	15	2	40				40		40
		6	EL ADELANTO	2	7	9	3	5	1	9				9		9
		7	EL PROGRESO	12	10	22	11	10	1	22				12	10	22
		8	JALPATAGUA	24	45	69	30	32	7	69				69		69
		9	JEREZ	14	20	34	14	16	4	34				33	1	34
		10	JUTIAPA	195	331	526	244	240	42	526	7	69		447	3	526
		11	MOYUTA	53	88	141	69	52	20	141				141		141
		12	PASACO	12	17	29	10	17	2	29				29		29
		13	QUESADA	23	51	74	37	29	8	74		15		59		74
		14	SAN JOSE ACATEMPA	17	47	64	51	11	2	64				45	19	64
		15	SANTA CATARINA MITA	29	52	81	26	40	15	81		3		78		81
		16	YUPILTEPEQUE	11	21	32	20	11	1	32				32		32
		17	ZAPOTTITLAN	1	8	9	3	4	2	9				9		9
		12	PETEN	558	1,059	1,617	828	691	98	1,617	267		1	1,343	6	1,617
		1	DOLORES	34	59	93	46	43	4	93	8		1	83	1	93
		2	EL CHAL	51	69	120	54	57	9	120	20			100		120
		3	FLORES	46	113	159	72	79	8	159	3			154	2	159
		4	LA LIBERTAD	82	147	229	124	94	11	229	22			206	1	229
		5	LAS CRUCES	60	97	157	77	71	9	157	18			139		157
		6	MELCHOR DE MENCOS	32	58	90	40	40	10	90	2			88		90
		7	POPTUN	31	55	86	45	38	3	86	18			68		86
		8	SAN ANDRES	8	6	14	7	6	1	14				14		14
		9	SAN BENITO	74	178	252	133	106	13	252	1			250	1	252
		10	SAN FRANCISCO	6	12	18	9	5	4	18	1			17		18
		11	SAN JOSE	12	18	30	18	10	2	30	2			28		30
		12	SAN LUIS	31	75	106	53	46	7	106	69			36	1	106
		13	SANTA ANA	24	38	62	31	28	3	62	2			60		62
		14	SAYAXCHE	67	134	201	119	68	14	201	101			100		201
		13	QUETZALTENANGO	813	1,255	2,068	944	984	140	2,068	514			1,440	114	2,068
		1	ALMOLONGA	12	29	41	19	19	3	41	16			25		41
		2	CABRICAN	25	23	48	22	22	4	48	39			9		48
		3	CAJOLA	16	14	30	14	14	2	30	24			6		30
		4	CANTEL	1	2	3	2	1		3	3					3
		5	COATEPEQUE	141	268	409	187	182	40	409	11			394	4	409
		6	COLOMBA	44	70	114	52	53	9	114	2			107	5	114
		7	CONCEPCION CHIQUIRICHAPA	19	29	48	21	26	1	48	38			10		48
		8	EL PALMAR	25	44	69	34	30	5	69	18			49	2	69
		9	FLORES COSTA CUCA	20	25	45	18	23	4	45				45		45
		10	GENOVA	29	48	77	36	29	12	77	5			72		77
		11	HUITAN	5	9	14	8	6		14	13			1		14
		12	LA ESPERANZA	46	67	113	51	57	5	113	45			68		113
		13	OLINTEPEQUE	41	64	105	41	58	6	105				46	59	105
		14	OSTUNCALCO	10	9	19	12	7		19	15			3	1	19
		15	PALESTINA DE LOS ALTOS	17	21	38	18	18	2	38	17			21		38
		16	QUETZALTENANGO	201	321	522	262	239	21	522	125			359	38	522
		17	SALCAJA	38	65	103	40	54	9	103	31			69	3	103
		18	SAN CARLOS SIA	15	19	34	9	18	7	34	12			22		34
		19	SAN FRANCISCO LA UNION	13	23	36	18	18		36	31			5		36
		20	SAN MARTIN SACATEPEQUEZ	12	12	24	9	15		24	19			5		24
		21	SAN MATEO	56	59	115	49	63	3	115	12			101	2	115
		22	SAN MIGUEL SIGUILA	16	22	38	14	21	3	38	31			7		38
		23	SIBILIA	10	12	22	8	10	4	22	6			16		22
		24	ZUNIL	1		1		1		1						1
		14	QUICHE	569	887	1,456	718	645	93	1,456	1,151			299	6	1,456
		1	CANILLA	7	10	17	3	11	3	17	10			7		17
		2	CHAJUL	1	3	4	3	1		4	4					4
		3	CHICAMAN	26	49	75	41	29	5	75	44			29	2	75
		4	CHICHE	1		1		1		1						1
		5	CHICHICASTENANGO	70	157	227	99	114	14	227	217			10		227
		6	CHINIQUE	16	27	43	17	24	2	43	33			10		43
		7	CUMEN	46	41	87	50	33	4	87	79			8		87
		8	IXCAN	96	140	236	110	115	11	236	156			80		236
		9	JOYABAJ	40	88	128	60	58	10	128	99			29		128
		10	NEBAJ	23	35	58	32	23	3	58	52			5	1	58
		11	PACHALUM	13	27	40	17	20	3	40	14			26		40
		12	PATZITE	20	17	37	17	18	2	37	29			8		37
		13	SACAPULAS	41	54	95	50	42	3	95	78			16	1	95
		14	SAN ANDRES SAJCAJABA	16	30	46	25	12	9	46	36			9	1	46
		15	SAN ANTONIO ILOTENANGO	11	16	27	14	12	1	27	27					27
		16	SAN BARTOLOME JOCOTENANGO	4	12	16	7	7	2	16	13			3		16
		17	SAN JUAN COTZAL	26	29	55	27	24	4	55	49			6		55
		18	SAN PEDRO JOCOPILAS	22	30	52	25	26	1	52	42			9	1	52



**DIRECCIÓN DE PROCESOS**  
**SEGUIMIENTO TEMÁTICO INSTITUCIONAL 2021**  
**DOCUMENTOS PERSONALES DE IDENTIFICACION POR REPOSICIÓN EMITIDOS**  
**MES REPORTADO: AGOSTO**


Población beneficiada

P	D	M	Departamento / municipio	Sexo			Juventud			Adultos			Tercera Edad			Pueblo						
				Mujeres	Hombres	Total	18 a 30 años			31 a 60 años			61 años en adelante			Total	Maya	Xinca	Garifuna	Mestizos / Ladinos	No Indican	Total
	19		SANTA CRUZ DEL QUICHE	52	71	123	66	47	10	123	99			24						123		
	20		USPANTAN	34	46	80	49	26	5	80	61			19						80		
	21		ZACUALPA	4	5	9	6	2	1	9	8			1						9		
15			RETALHULEU	383	637	1,020	478	459	83	1,020	32			985				3		1,020		
	1		CHAMPERICO	38	43	81	32	42	7	81	8			73						81		
	2		EL ASINTAL	42	52	94	45	42	7	94	15			79						94		
	3		NUEVO SAN CARLOS	21	49	70	37	27	6	70				70						70		
	4		RETALHULEU	138	221	359	165	172	22	359	2			357						359		
	5		SAN ANDRES VILLA SECA	61	86	147	70	62	15	147	5			142						147		
	6		SAN FELIPE RETALHULEU	18	45	63	29	22	12	63	1			61				1		63		
	7		SAN MARTIN ZAPOTITLAN	32	74	106	59	40	7	106				106						106		
	8		SAN SEBASTIAN	12	28	40	16	23	1	40	1			37				2		40		
	9		SANTA CRUZ MULLUA	21	39	60	25	29	6	60				60						60		
16			SACATEPEQUEZ	468	759	1,227	492	631	104	1,227	237			926				64		1,227		
	1		ANTIGUA GUATEMALA	135	209	344	129	174	41	344	6			310				28		344		
	2		CIUDAD VIEJA	31	49	80	28	45	7	80				76				4		80		
	3		JOCOTENANGO	36	55	91	34	48	9	91	2			88				1		91		
	4		MAGDALENA MILPAS ALTAS	22	28	50	21	26	3	50	1			45				3		50		
	5		PASTORES	6	7	13	5	7	1	13				13						13		
	6		SAN ANTONIO AGUAS CALIENTES	4	6	10	3	7		10	7			3						10		
	7		SAN BARTOLOME MILPAS ALTAS	5	11	16	4	11	1	16				16						16		
	8		SAN JUAN ALOTENANGO	4	11	15	7	8		15				14				1		15		
	9		SAN LUCAS SACATEPEQUEZ	51	69	120	41	69	10	120	8			109				3		120		
	10		SAN MIGUEL BUERAS	21	40	61	32	23	6	61				50				11		61		
	11		SANTA CATARINA BARAHONA	15	27	42	13	28	1	42	20			22						42		
	12		SANTA LUCIA MILPAS ALTAS	53	85	138	53	70	15	138	2			135				1		138		
	13		SANTA MARIA DE JESUS	10	42	52	27	24	1	52	32			19				1		52		
	14		SANTIAGO SACATEPEQUEZ	25	40	65	32	30	3	65	52			13						65		
	15		SANTO DOMINGO KENACDJI	21	31	52	26	24	2	52	39			5				8		52		
	16		SUMPANGO	29	49	78	37	37	4	78	68			7				3		78		
17			SAN MARCOS	821	1,326	2,147	979	1,003	165	2,147	379			1,726				42		2,147		
	1		AYUTLA	45	94	139	70	64	5	139	1			138						139		
	2		CATARINA	42	84	126	55	54	17	126				126						126		
	3		COMITANCILLO	34	49	83	39	37	7	83	82			1						83		
	4		CONCEPCION TUTUAPA	50	49	99	50	44	5	99	80			17				2		99		
	5		EL QUETZAL	13	23	36	17	15	4	36				36						36		
	6		EL TUMBADOR	17	31	48	26	17	5	48				43				5		48		
	7		ESQUIPULAS PALO GORDO	5	7	12	8	3	1	12				12						12		
	8		IXCHIGUAN	11	17	28	14	11	3	28	24			4						28		
	9		LA BLANCA	34	75	109	45	58	6	109				109						109		
	10		LA REFORMA	15	24	39	19	14	6	39				39						39		
	11		MALACATAN	111	193	304	143	146	15	304	10			293				1		304		
	12		NUEVO PROGRESO	6	19	25	11	9	5	25				25						25		
	13		OCOS	5	7	12	8	4		12				12						12		
	14		PAJAPITA	1	2	3	1	2		3				3						3		
	15		RIO BLANCO	2	2	4	2	2		4				4						4		
	16		SAN ANTONIO SACATEPEQUEZ	6	4	10	3	5	1	10	1			6				3		10		
	17		SAN CRISTOBAL CUCHO	8	10	18	9	5	4	18				18						18		
	18		SAN JOSE EL RODEO	12	25	37	18	16	3	37				37						37		
	19		SAN JOSE OJETENAM	13	12	25	7	17	1	25				25						25		
	20		SAN LORENZO	10	21	31	17	13	1	31	18			13						31		
	21		SAN MARCOS	80	118	198	87	103	8	198	9			184				5		198		
	22		SAN MIGUEL IKTAHUACAN	38	54	92	50	37	5	92	85			7						92		
	23		SAN PABLO	41	55	96	37	48	11	96	6			90						96		
	24		SAN PEDRO SACATEPEQUEZ	89	155	244	111	117	16	244	2			215				26		244		
	25		SAN RAFAEL PIE DE LA CUESTA	25	34	59	21	29	9	59				59						59		
	26		SIBRAL	13	11	24	13	11		24	2			22						24		
	27		SIPACAPA	21	30	51	30	16	5	51	36			15						51		
	28		TACANA	42	54	96	35	49	12	96				96						96		
	29		TAJUMULCO	8	11	19	4	13	2	19	14			5						19		
	30		TEJUTLA	24	56	80	29	43	8	80	9			71						80		
18			SANTA ROSA	508	961	1,469	657	666	146	1,469	20			1,355				40		1,469		
	1		BARBERENA	92	186	278	121	139	18	278	2			275				1		278		
	2		CASILLAS	16	19	35	15	16	4	35				8						35		
	3		CHIQUMULULLA	75	169	244	93	129	22	244	3			241						244		
	4		CUJLAPA	65	109	174	74	79	21	174	3			169						174		
	5		GUAZACAPAN	27	51	78	40	24	14	78	1			77						78		
	6		NUEVA SANTA ROSA	53	62	115	50	52	13	115	4			93						115		
	7		ORATORIO	23	68	91	39	41	11	91	2			87						91		
	8		PUEBLO NUEVO VIÑAS	14	54	68	38	25	5	68				68						68		
	9		SAN JUAN TECUACO	35	49	84	58	25	1	84				82						84		
	10		SAN RAFAEL LAS FLORES	9	18	27	14	9	4	27				17				7		27		
	11		SANTA CRUZ NARANJO	9	30	39	11	24	4	39	1			38						39		



DIRECCIÓN DE PROCESOS  
 SEGUIMIENTO TEMÁTICO INSTITUCIONAL 2021  
 DOCUMENTOS PERSONALES DE IDENTIFICACION POR REPOSICIÓN EMITIDOS  
 MES REPORTADO: AGOSTO

P	D	M	Departamento / municipio	Sexo			Población beneficiada			Pueblo						
				Mujeres	Hombres	Total	Juventud	Adultos	Tercera Edad	Total	Maya	Xinca	Garífuna	Mestizos /Ladinos	No Indican	Total
							18 a 30 años	31 a 40 años	61 años en adelante							
		12	SANTA MARIA IXHUATAN	26	40	66	37	19	10	66				66		66
		13	SANTA ROSA DE LIMA	21	38	59	22	32	5	59				29	30	59
		14	TAXISCO	43	68	111	45	52	14	111	4			105	2	111
		19	SOLOLA	267	449	716	369	308	39	716	594	1		118	3	716
		1	CONCEPCION	4	7	11	5	6		11	10			1		11
		2	NAHUALA	31	29	60	24	33	3	60	59			1		60
		3	PANAJACHEL	31	54	85	41	38	6	85	53			32		85
		4	SAN ANDRES SEMETABAJ	17	25	42	27	13	2	42	38			4		42
		5	SAN ANTONIO PALOPO	12	23	35	15	16	4	35	31			4		35
		6	SAN JOSE CHACAYA	9	13	22	14	8		22	20			2		22
		7	SAN JUAN LA LAGUNA	3	13	16	5	8	3	16	13			3		16
		8	SAN LUCAS TOLIMAN	15	33	48	27	19	2	48	33			15		48
		9	SAN MARCOS LA LAGUNA	5	3	8	3	5		8	8					8
		10	SAN PABLO LA LAGUNA	7	5	12	10	1	1	12	12					12
		11	SAN PEDRO LA LAGUNA	8	7	15	8	7		15	14			1		15
		12	SANTA CATARINA IXTAHUACAN	23	33	56	25	28	3	56	53			3		56
		13	SANTA CATARINA PALOPO	4	9	13	5	7	1	13	12			1		13
		14	SANTA CLARA LA LAGUNA	8	15	23	15	8		23	20			3		23
		15	SANTA CRUZ LA LAGUNA	3	3	6	5	1		6	6					6
		16	SANTA LUCIA UTATLAN	17	36	53	34	17	2	53	49			4		53
		17	SANTA MARIA VISITACION	3	6	9	5	4		9	9					9
		18	SANTIAGO ATITLAN	13	52	65	27	34	4	65	61			4		65
		19	SOLOLA	54	83	137	74	55	8	137	93	1		41	2	137
		20	SUCHITEPEQUEZ	554	910	1,464	712	626	126	1,464	208			1,236	20	1,464
		1	CHICACAO	53	95	148	78	61	9	148	8			140		148
		2	CUYOTENANGO	36	45	81	36	28	17	81				81		81
		3	MAZATENANGO	148	239	387	173	175	39	387	5			368	14	387
		4	PATULUL	34	42	76	31	37	8	76	11			65		76
		5	PUEBLO NUEVO	3	9	12	9	3		12	2			10		12
		6	RIO BRAVO	26	45	71	36	27	8	71	1			70		71
		7	SAMAYAC	25	29	54	34	18	2	54	28			26		54
		8	SAN ANTONIO SUCHITEPEQUEZ	32	85	117	62	45	10	117	43			73	1	117
		9	SAN BERNARDINO	25	40	65	34	28	3	65	27			38		65
		10	SAN FRANCISCO ZAPOTITLAN	28	52	80	29	44	7	80	9			71		80
		11	SAN GABRIEL	7	9	16	10	4	2	16	3			13		16
		12	SAN JOSE EL IDOLO	9	27	36	17	15	4	36	4			32		36
		13	SAN JUAN BAUTISTA	17	34	51	29	17	5	51	1			50		51
		14	SAN LORENZO	11	23	34	19	14	1	34				29	5	34
		15	SAN MIGUEL PANAN	15	34	49	24	23	2	49				49		49
		16	SAN PABLO JOCOPILAS	7	8	15	10	5		15	10			5		15
		17	SANTA BARBARA	22	22	44	20	21	3	44	4			40		44
		18	SANTO DOMINGO SUCHITEPEQUEZ	19	18	37	16	21		37				37		37
		19	SANTO TOMAS LA UNION	23	36	59	27	27	5	59	48			11		59
		20	ZUNILITO	14	18	32	18	13	1	32	4			28		32
		21	TOTONICAPAN	294	467	761	346	343	72	761	714			46	1	761
		1	MOMOSTENANGO	72	111	183	90	80	13	183	179			4		183
		2	SAN ANDRES XECUL	20	44	64	35	24	5	64	62			2		64
		3	SAN BARTOLO	3	3	6	1	5		6	6					6
		4	SAN CRISTOBAL TONONICAPAN	12	28	40	16	20	4	40	32			8		40
		5	SAN FRANCISCO EL ALTO	34	59	93	53	37	3	93	89			3	1	93
		6	SANTA LUCIA LA REFORMA	15	29	44	22	19	3	44	43			1		44
		7	SANTA MARIA CHIQUIMULA	26	51	77	43	31	3	77	74			3		77
		8	TOTONICAPAN	112	142	254	86	127	41	254	229			25		254
		22	ZACAPA	261	615	876	405	393	78	876				867	9	876
		1	CABAÑAS	20	63	83	47	30	6	83				83		83
		2	ESTANZUELA	15	41	56	18	31	7	56				56		56
		3	GUALAN	44	99	143	57	64	22	143				141	2	143
		4	HUITE	22	67	89	50	32	7	89				89		89
		5	LA UNION	6	22	28	16	11	1	28				28		28
		6	RIO HONDO	17	90	107	40	59	8	107				107		107
		7	SAN DIEGO	26	57	83	31	48	4	83				82	1	83
		8	SAN JORGE	18	33	51	34	11	6	51				51		51
		9	TECULUTAN	8	15	23	17	6		23				23		23
		10	USUMATLAN	10	21	31	15	13	3	31				31		31
		11	ZACAPA	75	107	182	80	88	14	182				176	6	182

  
**Ing. Víctor Manuel González Pérez**  
 Director de Procesos  
 Dirección de Procesos  
 Sede Central de RENAP, Guatemala, Guatemala

DIRECCIÓN DE PROCESOS  
 SEGUIMIENTO TEMÁTICO INSTITUCIONAL 2021  
 DOCUMENTOS PERSONALES DE IDENTIFICACION POR RENOVACIÓN EMITIDOS  
 MES REPORTADO: AGOSTO

P	D	M	Departamento / municipio	Sexo			Población beneficiada									
				Mujeres	Hombres	Total	Tercera Edad			Total	Maya	Xinca	Garífuna	Mestizos /Ladinos	No indican	Total
							Juventud	Adultos	61 años en adelante							
							18 a 30 años	31 a 60 años								
1	1	1	<b>Total general</b>	<b>61,970</b>	<b>39,992</b>	<b>101,962</b>	<b>17,816</b>	<b>67,508</b>	<b>16,638</b>	<b>101,962</b>	<b>34,359</b>	<b>552</b>	<b>33</b>	<b>63,855</b>	<b>3,163</b>	<b>101,962</b>
1			<b>ESPAÑA</b>	<b>8</b>	<b>5</b>	<b>13</b>	<b>5</b>	<b>8</b>		<b>13</b>	<b>4</b>			<b>4</b>	<b>5</b>	<b>13</b>
	1		MADRID	8	5	13	5	8		13	4			4	5	13
		1	AJALVIR	8	5	13	5	8		13	4			4	5	13
2			<b>ESTADOS UNIDOS DE AMÉRICA</b>	<b>501</b>	<b>651</b>	<b>1152</b>	<b>360</b>	<b>723</b>	<b>69</b>	<b>1152</b>	<b>351</b>		<b>1</b>	<b>429</b>	<b>371</b>	<b>1152</b>
	1		ARIZONA	7	17	24	6	17	1	24	6			17	1	24
		1	PHOENIX	7	17	24	6	17	1	24	6			17	1	24
	2		CALIFORNIA	134	128	262	56	171	35	262	59			95	108	262
		1	LOS ANGELES	106	103	209	45	134	30	209	46			55	108	209
		2	SAN BERNARDINO	28	25	53	11	37	5	53	13			40		53
	3		COLORADO	15	11	26	8	17	1	26					26	26
		1	DENVER	15	11	26	8	17	1	26					26	26
	4		FLORIDA	47	89	136	48	83	5	136	60			16	60	136
		1	MIAMI	47	89	136	48	83	5	136	60			16	60	136
	5		GEORGIA	66	70	136	42	89	5	136	86			49	1	136
		1	ATLANTA	66	70	136	42	89	5	136	86			49	1	136
	6		ILLINOIS	41	56	97	30	63	4	97	40			3	54	97
		1	CHICAGO	41	56	97	30	63	4	97	40			3	54	97
	7		MARYLAND	99	125	224	79	138	7	224	63			161		224
		1	SILVER SPRING	99	125	224	79	138	7	224	63			161		224
	8		NUEVA YORK	75	113	188	73	106	9	188	35		1	87	65	188
		1	NUEVA YORK	75	113	188	73	106	9	188	35		1	87	65	188
	9		TEXAS	17	42	59	18	39	2	59	2			1	56	59
		1	HOUSTON	17	42	59	18	39	2	59	2			1	56	59
3			<b>GUATEMALA</b>	<b>61,461</b>	<b>39,336</b>	<b>100,797</b>	<b>17,451</b>	<b>66,777</b>	<b>16,569</b>	<b>100,797</b>	<b>34,004</b>	<b>552</b>	<b>32</b>	<b>63,422</b>	<b>2,787</b>	<b>100,797</b>
	1		<b>ALTA VERAPAZ</b>	<b>4,368</b>	<b>2,943</b>	<b>7,311</b>	<b>1,099</b>	<b>5,158</b>	<b>1,054</b>	<b>7,311</b>	<b>6,712</b>			<b>586</b>	<b>13</b>	<b>7,311</b>
		1	CHAHAL	52	32	84	19	55	10	84	77			7		84
		2	CHISEC	230	181	411	69	305	37	411	385			24	2	411
		3	COBAN	420	258	678	106	472	100	678	514			162	2	678
		4	FRAY BARTOLOME DE LAS CASAS	228	188	416	62	303	51	416	379			35	2	416
		5	LANQUIN	91	81	172	28	131	13	172	168			4		172
		6	PANZOS	146	111	257	45	182	30	257	250			6	1	257
		7	RAXRUHA	91	63	154	23	106	25	154	128			26		154
		8	SAN CRISTOBAL VERAPAZ	178	140	318	65	201	52	318	248			66	4	318
		9	SAN JUAN CHAMELCO	350	219	569	62	417	90	569	522			47		569
		10	SAN MIGUEL TUCCURU	351	175	526	78	357	91	526	509			17		526
		11	SAN PEDRO CARCHA	473	410	883	155	620	108	883	834			47	2	883
		12	SANTA CATALINA LA TINTA	327	199	526	65	402	59	526	520			6		526
		13	SANTA CRUZ VERAPAZ	208	85	293	36	195	62	293	241			52		293
		14	SANTA MARIA CAHABON	205	193	398	74	278	46	398	384			14		398
		15	SENAHU	493	302	795	84	589	122	795	783			12		795
		16	TACTIC	463	261	724	104	471	149	724	667			57		724
		17	TAMAHU	62	45	107	24	74	9	107	103			4		107
	2		<b>BAJA VERAPAZ</b>	<b>1,056</b>	<b>639</b>	<b>1,695</b>	<b>289</b>	<b>1,130</b>	<b>276</b>	<b>1,695</b>	<b>796</b>			<b>758</b>	<b>141</b>	<b>1,695</b>
		1	CUBULCO	97	91	188	34	129	25	188	126			62		188
		2	GRANADOS	63	30	93	15	64	14	93	4			88	1	93
		3	PURULHA	278	129	407	58	297	52	407	375			31	1	407
		4	RABINAL	104	61	165	19	107	39	165	130			35		165
		5	SALAMA	292	176	468	67	321	80	468	95			372	1	468
		6	SAN JERONIMO	108	45	153	26	98	29	153	60			91	2	153
		7	SAN MIGUEL CHICAJ	74	73	147	52	73	22	147	6			5	136	147
		8	SANTA CRUZ EL CHOL	40	34	74	18	41	15	74				74		74
	3		<b>CHIMALTENANGO</b>	<b>2,744</b>	<b>1,810</b>	<b>4,554</b>	<b>820</b>	<b>3,031</b>	<b>703</b>	<b>4,554</b>	<b>2,879</b>		<b>1</b>	<b>970</b>	<b>704</b>	<b>4,554</b>
		1	ACATENANGO	90	53	143	18	91	34	143	9			55	79	143
		2	CHIMALTENANGO	364	221	585	108	399	78	585	91		1	156	337	585
		3	EL TEJAR	87	51	138	22	99	17	138	40			95	3	138
		4	PARRAMOS	107	99	206	50	131	25	206	75			131		206
		5	PATZICIA	152	105	257	37	175	45	257	217			33	7	257
		6	PATZUN	300	204	504	93	331	80	504	460			44		504
		7	POCHUTA	42	33	75	13	31	31	75	7			67	1	75
		8	SAN ANDRES ITZAPA	108	108	216	74	117	25	216	139			75	2	216
		9	SAN JOSE POAQUIL	176	124	300	51	211	38	300	280			20		300
		10	SAN JUAN COMALAPA	211	152	363	58	253	52	363	348			13	2	363
		11	SAN MARTIN JILOTEPEQUE	233	128	361	61	230	70	361	56			40	265	361
		12	SAN PEDRO YEPOCAPA	147	67	214	40	142	32	214	142			71	1	214
		13	SANTA APOLONIA	273	147	420	43	305	72	420	392			27	1	420
		14	SANTA CRUZ BALANYA	54	49	103	22	67	14	103	100			3		103
		15	TECPAN GUATEMALA	308	224	532	97	363	72	532	488			38	6	532
		16	ZARAGOZA	92	45	137	33	86	18	137	35			102		137
	4		<b>CHIQUIMULA</b>	<b>1,208</b>	<b>653</b>	<b>1,861</b>	<b>325</b>	<b>1,212</b>	<b>324</b>	<b>1,861</b>	<b>50</b>		<b>2</b>	<b>1,804</b>	<b>5</b>	<b>1,861</b>
		1	CAMOTAN	108	62	170	44	103	23	170	10			159	1	170
		2	CHIQUIMULA	403	194	597	96	412	89	597				597		597
		3	CONCEPCION LAS MINAS	37	29	66	12	42	12	66				65	1	66
		4	ESQUIPULAS	192	99	291	51	189	51	291	4			287		291
		5	IPALA	58	28	86	15	52	19	86				86		86
		6	JOCOTAN	142	65	207	46	136	25	207	33			172	1	207
		7	OLOPA	40	30	70	9	46	15	70			1	69		70
		8	QUEZALTEPEQUE	77	59	136	18	77	41	136				134	2	136
		9	SAN JACINTO	52	24	76	13	49	14	76				76		76
		10	SAN JOSE LA ARADA	49	27	76	8	50	18	76				76		76
		11	SAN JUAN ERMITA	50	36	86	13	56	17	86	3			83		86
	5		<b>EL PROGRESO</b>	<b>738</b>	<b>405</b>	<b>1,143</b>	<b>173</b>	<b>755</b>	<b>215</b>	<b>1,143</b>	<b>22</b>	<b>19</b>		<b>1,102</b>		<b>1,143</b>
		1	EL JICARO	46	28	74	6	53	15	74	1			73		74
		2	GUASTATOYA	135	59	194	31	120	43	1						

DIRECCIÓN DE PROCESOS  
 SEGUIMIENTO TEMÁTICO INSTITUCIONAL 2021  
 DOCUMENTOS PERSONALES DE IDENTIFICACION POR RENOVACIÓN EMITIDOS  
 MES REPORTADO: AGOSTO

P	D	M	Departamento / municipio	Sexo			Población beneficiada			Pueblo						
				Mujeres	Hombres	Total	Juventud 16 a 30 años	Adultos 31 a 60 años	Tercera Edad 61 años en adelante	Total	Maya	Xinca	Garifuna	Mestizos / Ladinos	No Indican	Total
		5	SAN ANTONIO LA PAZ	35	15	50	13	32	5	50	2			48		50
		6	SAN CRISTOBAL ACASAGUASTLAN	25	16	41	10	21	10	41				41		41
		7	SANARATE	250	133	383	49	258	76	383	11			372		383
		8	SANSARE	70	49	119	22	82	15	119	1	19		99		119
		6	ESCUINTLA	3,742	2,527	6,264	1,126	4,082	1,056	6,264	99			6,059	106	6,264
		1	ESCUINTLA	571	432	1,003	214	635	154	1,003	6			941	56	1,003
		2	GUANAGAZAPA	158	81	239	39	151	49	239	16			222	1	239
		3	IZTAPA	170	96	266	35	193	38	266	2			264		266
		4	LA DEMOCRACIA	116	78	194	26	132	36	194				194		194
		5	LA GOMERA	186	164	350	77	233	40	350	6			333	11	350
		6	MASAGUA	258	295	553	136	346	71	553				524	29	553
		7	NUOVA CONCEPCION	326	182	508	69	339	100	508				508		508
		8	PALIN	86	35	121	25	80	16	121	13			108		121
		9	Puerto San José	249	132	381	35	279	67	381	12			369		381
		10	SAN VICENTE PACAYA	235	116	351	43	265	43	351	16			335		351
		11	SANTA LUCIA COTZUMALGUAPA	508	441	949	233	563	153	949	13			932	4	949
		12	SIPACATE	349	147	496	60	309	127	496	1			494	1	496
		13	SIQUINALA	268	191	459	79	307	73	459	1			455	3	459
		14	TIQUESADE	262	132	394	55	250	89	394	13			380	1	394
		7	GUATEMALA	14,048	10,574	24,622	5,056	15,762	3,804	24,622	2,303	1	6	21,460	852	24,622
		1	AMATITLAN	632	470	1,102	236	732	134	1,102	3		2	1,084	13	1,102
		2	CHINAUTLA	293	217	510	96	326	88	510	27			475	8	510
		3	CHUARRANCHO	99	54	153	25	110	18	153	121			32		153
		4	FRAJANES	412	197	609	97	389	123	609	11			592	6	609
		5	GUATEMALA	7,792	6,791	14,583	3,237	9,046	2,300	14,583	718	1	3	13,729	132	14,583
		6	MIMCO	452	285	737	119	501	117	737	23			713	1	737
		7	PALENCIA	132	94	226	33	145	44	226				1	225	226
		8	SAN JOSE DEL GOLFO	120	93	213	54	120	29	213				212	1	213
		9	SAN JOSE PINULA	583	296	879	147	618	114	879	2			875	2	879
		10	SAN JUAN SACATEPEQUEZ	539	391	930	235	562	133	930	813			114	3	930
		11	SAN MIGUEL PETAPA	511	229	740	113	520	107	740	14			725	1	740
		12	SAN PEDRO AYAMPUC	132	50	182	20	123	39	182	54			128		182
		13	SAN PEDRO SACATEPEQUEZ	334	269	603	139	415	49	603	428			175		603
		14	SAN RAYMUNDO	299	156	455	65	318	72	455	2				453	455
		15	SANTA CATERINA PINULA	80	76	156	35	96	25	156				155	1	156
		16	VILLA CANALES	598	326	924	134	586	204	924			1	921	2	924
		17	VILLA NUEVA	1,040	580	1,620	271	1,141	208	1,620	87			1,529	4	1,620
		8	HUEHUETENANGO	4,541	2,875	7,516	1,318	4,961	1,237	7,516	4,554			2,939	23	7,516
		1	AGUACATAN	221	116	337	63	202	72	337	297			39	1	337
		2	CHIANTLA	371	302	673	165	406	102	673	27			646		673
		3	COLTENANGO	158	90	248	37	163	48	248	245			2	1	248
		4	CONCEPCION HUISTA	77	53	130	26	71	33	130	105			25		130
		5	CUILCO	176	114	290	43	203	44	290	18			272		290
		6	HUEHUETENANGO	332	209	541	85	361	95	541	54			484	3	541
		7	JACALTENANGO	137	79	216	29	146	41	216	206			10		216
		8	LA DEMOCRACIA	337	165	502	84	355	63	502	190			309	3	502
		9	LA LIBERTAD	116	85	201	37	136	28	201	27			173	1	201
		10	MALACATANCITO	112	97	209	50	129	30	209	19			190		209
		11	RENTON	119	77	196	22	149	25	196	142			54		196
		12	PETATAN	4	2	6	1	5		6	4			2		6
		13	SAN ANTONIO HUISTA	77	65	142	22	94	26	142	39			103		142
		14	SAN GASPAR IXCHIL	25	18	43	13	28	2	43	39				4	43
		15	SAN ILDEFONSO DXTAHUACAN	119	63	182	32	120	30	182	166			15	1	182
		16	SAN JUAN ATITAN	64	47	111	24	67	20	111	107			4		111
		17	SAN JUAN IXCOY	71	88	159	42	89	28	159	122			36	1	159
		18	SAN MATEO IXTATAN	174	95	269	49	189	31	269	262			5	2	269
		19	SAN MIGUEL ACATAN	71	42	113	22	71	20	113	112				1	113
		20	SAN PEDRO NECTA	225	120	345	44	244	57	345	303			42		345
		21	SAN PEDRO SOLOMA	168	68	236	38	154	44	236	222			13	1	236
		22	SAN RAFAEL LA INDEPENDENCIA	83	59	142	24	67	51	142	141			1		142
		23	SAN RAFAEL PETZAL	29	21	50	10	32	8	50	48			2		50
		24	SAN SEBASTIAN COATAN	54	31	85	15	46	24	85	85					85
		25	SAN SEBASTIAN HUEHUETENANGO	92	59	151	23	110	18	151	137			14		151
		26	SANTA ANA HUISTA	79	40	119	17	89	13	119	35			84		119
		27	SANTA BARBARA	117	91	208	45	135	28	208	203			5		208
		28	SANTA CRUZ BARILLAS	464	262	726	108	513	105	726	618			105	3	726
		29	SANTA EULALIA	139	62	201	23	136	42	201	199			2		201
		30	SANTIAGO CHIMALTENANGO	52	26	78	17	57	4	78	60			17	1	78
		31	TECITAN	78	49	127	27	83	17	127	2			125		127
		32	TODOS SANTOS CUCHUMATAN	208	138	346	67	216	63	346	312			34		346
		33	UNION CANTINIL	92	42	134	14	95	25	134	8			126		134
		9	IZABAL	1,302	846	2,148	404	1,410	334	2,148	446	17		1,684	1	2,148
		1	EL ESTOR	132	107	239	59	168	12	239	211			28		239
		2	LIVINGSTON	264	150	414	73	301	40	414	215		13	185	1	414
		3	LOS AMATES	127	107	234	29	160	45	234	3			231		234
		4	MORALES	342	213	555	113	348	94	555	10			545		555
		5	PUERTO BARRIOS	437	269	706	130	433	143	706	7		4	695		706
		10	JALAPA	1,795	898	2,693	429	1,808	456	2,693	19	125	3	2,492	54	2,693
		1	JALAPA	801	395	1,196	186	805	205	1,196	3	7	3	1,189		1,196
		2	MATAQUESCUINTLA	142	88	230	44	140	46	230	1	13		214	2	230
		3	MOQUIAS	187	81	268	47	172	49	268		1		218	49	268

DIRECCIÓN DE PROCESOS  
SEGUIMIENTO TEMÁTICO INSTITUCIONAL 2021  
DOCUMENTOS PERSONALES DE IDENTIFICACION POR RENOVACIÓN EMITIDOS  
MES REPORTADO: AGOSTO

P	D	M	Departamento / municipio	Sexo			Población beneficiada			Pueblo							
				Mujeres	Hombres	Total	Juventud	Adultos	Tercera Edad	Total	Maya	Xinca	Garífuna	Mestizos /Ladinos	No Indican	Total	
							18 a 30 años	31 a 60 años	61 años en adelante								
		4	SAN CARLOS ALZATATE	142	86	228	34	161	33	228	2		103		123		228
		5	SAN LUIS JILOTEPEQUE	106	50	156	23	92	41	156	13				140	3	156
		6	SAN MANUEL CHAPARRON	36	25	61	12	41	8	61			1		60		61
		7	SAN PEDRO PINULA	381	173	554	83	397	74	554					554		554
	11		JUTIAPA	1,792	1,089	2,881	461	1,868	552	2,881	16		215		2,307	343	2,881
		1	AGUA BLANCA	45	34	79	6	56	17	79					78	1	79
		2	ASUNCION MITA	146	92	238	30	164	44	238					236	2	238
		3	ATESCATEMPA	54	31	85	15	49	21	85					85		85
		4	COMAPA	110	53	163	22	93	48	163	1				162		163
		5	CONGUACO	47	32	79	12	53	14	79					79		79
		6	EL ADELANTO	42	30	72	12	41	19	72					72		72
		7	EL PROGRESO	223	218	441	104	276	61	441					147	294	441
		8	JALPATAGUA	114	55	169	33	101	35	169					169		169
		9	JEREZ	29	14	43	8	26	9	43					43		43
		10	JUTIAPA	502	259	761	117	514	130	761	14		160		581	6	761
		11	MOYUTA	156	81	237	36	158	43	237					237		237
		12	PASACO	26	16	42	9	25	8	42					42		42
		13	QUESADA	100	52	152	20	105	27	152	1		44		107		152
		14	SAN JOSE ACATEMPA	37	17	54	5	37	12	54					14	40	54
		15	SANTA CATARINA MITA	109	69	178	21	111	46	178			11		167		178
		16	YUPILTEPEQUE	37	27	64	7	41	16	64					64		64
		17	ZAPOTITLAN	15	9	24	4	18	2	24					24		24
	12		PETEN	1,460	874	2,334	422	1,623	289	2,334	581		1		1,751	1	2,334
		1	DOLORES	99	58	157	14	110	33	157			1		145		157
		2	EL CHAL	62	36	98	21	68	9	98					83		98
		3	FLORES	108	38	146	21	97	28	146	8				138		146
		4	LA LIBERTAD	228	166	394	60	293	41	394	54				340		394
		5	LAS CRUCES	38	18	56	10	44	2	56					41		56
		6	MELCHOR DE MENCOS	111	64	175	35	114	26	175	4				171		175
		7	POPTUN	84	66	150	21	108	21	150	55				94	1	150
		8	SAN ANDRES	29	24	53	14	36	3	53	6				47		53
		9	SAN BENITO	179	76	255	59	169	27	255	2				253		255
		10	SAN FRANCISCO	35	17	52	10	38	4	52	4				48		52
		11	SAN JOSE	47	28	75	20	48	7	75	15				60		75
		12	SAN LUIS	141	94	235	46	161	28	235	148				87		235
		13	SANTA ANA	48	30	78	11	58	9	78	2				76		78
		14	SAYAXCHE	251	159	410	80	279	51	410	242				168		410
	13		QUETZALTENANGO	3,417	2,167	5,584	950	3,597	1,037	5,584	2,262		1		3,009	312	5,584
		1	ALMOLONGA	95	57	152	15	117	20	152	89				63		152
		2	CABRICAN	52	41	93	28	51	14	93	76				17		93
		3	CAJOLA	53	20	73	13	49	11	73	68				5		73
		4	CANTEL	245	202	447	87	295	65	447	399				46	2	447
		5	COATEPEQUE	355	191	546	72	360	114	546	3				542	1	546
		6	COLOMBA	190	128	318	39	183	96	318	4				313	1	318
		7	CONCEPCION CHIQUIRICHAPA	74	44	118	23	71	24	118	111				7		118
		8	EL PALMAR	84	47	131	16	89	26	131	44				87		131
		9	FLORES COSTA CUCA	120	90	210	28	145	37	210	1				208	1	210
		10	GENOVA	110	68	178	38	104	36	178	17				160	1	178
		11	HUITAN	60	31	91	19	60	12	91	81				9	1	91
		12	LA ESPERANZA	182	100	282	48	200	34	282	119				163		282
		13	OLINTEPEQUE	163	77	240	40	163	37	240					49	191	240
		14	OSTUNCALCO	86	70	156	45	86	25	156	135				21		156
		15	PALESTINA DE LOS ALTOS	94	55	149	25	102	22	149	86				63		149
		16	QUETZALTENANGO	791	517	1,308	224	840	244	1,308	407		1		794	106	1,308
		17	SALCAJA	203	129	332	42	225	65	332	154				172	6	332
		18	SAN CARLOS SUA	67	45	112	10	68	34	112	55				57		112
		19	SAN FRANCISCO LA UNION	52	27	79	16	45	18	79	69				10		79
		20	SAN MARTIN SACATEPEQUEZ	74	38	112	40	53	19	112	105				7		112
		21	SAN MATEO	69	48	117	16	79	22	117	9				107	1	117
		22	SAN MIGUEL SIGUILA	63	40	103	22	57	24	103	90				12	1	103
		23	SIBILIA	55	42	97	14	65	18	97	21				76		97
		24	ZUNIL	80	60	140	30	90	20	140	119				21		140
	14		QUICHE	3,535	2,071	5,606	854	3,829	923	5,606	4,969				625	12	5,606
		1	CANILLA	25	11	36	10	19	7	36	22				14		36
		2	CHAJUL	9	4	13	3	7	3	13	13						13
		3	CHICAMAN	153	77	230	28	168	34	230	169				61		230
		4	CHICHE	94	67	161	32	109	20	161	147				10	4	161
		5	CHICHICASTENANGO	513	282	795	107	571	117	795	783				12		795
		6	CHINIQUE	78	54	132	17	101	14	132	105				27		132
		7	CUNEN	175	95	270	30	171	69	270	228				41	1	270
		8	IXCAN	272	203	475	77	343	55	475	348				127		475
		9	JOYABAJ	175	105	280	59	181	40	280	238				42		280
		10	NEBAJ	511	287	798	108	525	165	798	766				31	1	798
		11	PACHALUM	78	51	129	25	79	25	129	73				53	3	129
		12	PATZITE	139	76	215	33	148	34	215	206				9		215
		13	SACAPULAS	223	118	341	44	257	40	341	314				26	1	341
		14	SAN ANDRES SAJCABAJA	104	83	187	32	127	28	187	164				23		187
		15	SAN ANTONIO ILOTENANGO	87	39	126	26	77	23	126	123				3		126
		16	SAN BARTOLOME JOCOTENANGO	40	20	60	7	31	22	60	55				5		60
		17	SAN JUAN COTZAL	144	77	221	38	161	22	221	208				13		221



**DIRECCIÓN DE PROCESOS**  
**SEGUIMIENTO TEMÁTICO INSTITUCIONAL 2021**  
**DOCUMENTOS PERSONALES DE IDENTIFICACION POR RENOVACIÓN EMITIDOS**  
**MES REPORTADO: AGOSTO**

P	D	M	Departamento / municipio	Sexo			Población beneficiada									
				Mujeres	Hombres	Total	Juvenlud	Adultos	Tercera Edad	Total	Maya	Xinca	Garfuna	Mestizos /Ladinos	No indican	Total
							18 a 30 años	31 a 60 años	61 años en adelante							
	18		SAN PEDRO JOCOPILAS	160	75	235	30	167	38	235	220			14	1	235
	19		SANTA CRUZ DEL QUICHE	210	84	294	34	203	57	294	250			44		294
	20		USPANTAN	186	126	312	51	202	59	312	267			45		312
	21		ZACUAPAN	159	137	296	63	182	51	296	270			25	1	296
15			RETALHULEU	1,450	618	2,068	284	1,401	383	2,068	187			1,930	1	2,068
	1		CHAMPERICO	127	46	173	23	127	23	173	6			167		173
	2		EL ASINTAL	188	61	249	36	161	52	249	48			201		249
	3		NUEVO SAN CARLOS	155	89	244	34	162	48	244				244		244
	4		RETALHULEU	363	162	525	73	361	91	525	6			519		525
	5		SAN ANDRES VILLA SECA	285	104	390	55	262	73	390	71			318	1	390
	6		SAN FELIPE RETALHULEU	54	22	76	7	50	19	76				76		76
	7		SAN MARTIN ZAPOTITLAN	127	62	189	24	127	38	189	6			183		189
	8		SAN SEBASTIAN	40	30	70	13	45	12	70				70		70
	9		SANTA CRUZ MULUA	110	42	152	19	106	27	152				152		152
16			SACATEPEQUEZ	3,699	3,022	2,721	434	1,831	455	2,721	814			1,840	67	2,721
	1		ANTIGUA GUATEMALA	258	154	412	54	282	76	412	7			397	8	412
	2		CIUDAD VIEJA	128	69	197	31	131	35	197	1			191	5	197
	3		JOCOTENANGO	63	48	111	11	76	24	111	7			104		111
	4		MAGDALENA MILPAS ALTAS	66	40	106	14	76	16	106	1			101	4	106
	5		PASTORES	50	25	75	9	57	9	75	1			73	1	75
	6		SAN ANTONIO AGUAS CALIENTES	17	7	24	4	16	4	24	15			8	1	24
	7		SAN BARTOLOME MILPAS ALTAS	29	20	49	10	30	9	49				49		49
	8		SAN JUAN ALOTENANGO	137	122	259	75	129	55	259	1			237	21	259
	9		SAN LUCAS SACATEPEQUEZ	229	126	355	63	232	60	355	30			324	1	355
	10		SAN MIGUEL DUEÑAS	47	35	82	12	57	13	82	1			75	6	82
	11		SANTA CATARINA BARAHONA	61	24	85	14	57	14	85	64			21		85
	12		SANTA LUCIA MILPAS ALTAS	127	75	202	23	149	30	202	2			199	1	202
	13		SANTA MARIA DE JESUS	59	57	116	22	78	16	116	106			10		116
	14		SANTIAGO SACATEPEQUEZ	179	92	271	35	191	45	271	235			36		271
	15		SANTO DOMINGO XENAJOL	40	30	70	11	48	11	70	56			8	6	70
	16		SUMPANGO	209	98	307	46	222	39	307	287			7	13	307
17			SAN MARCOS	3,392	2,124	5,516	963	3,591	962	5,516	1,074	1		4,430	11	5,516
	1		AYUTLA	160	84	244	45	172	27	244				244		244
	2		CATARINA	190	85	275	53	170	52	275				275		275
	3		COMITANCILLO	123	69	192	38	118	36	192	192					192
	4		CONCEPCION TUTUAPA	172	116	288	39	200	49	288	258			28	2	288
	5		EL QUETZAL	74	36	110	11	81	18	110				110		110
	6		EL TUMBADOR	99	80	179	23	95	61	179				179		179
	7		ESQUIRULAS PAJO GORDO	30	22	52	12	30	10	52				52		52
	8		IXCHIGUAN	64	37	101	12	69	20	101	87			13	1	101
	9		LA BLANCA	117	54	171	36	123	12	171				171		171
	10		LA REFORMA	59	34	93	13	50	30	93				93		93
	11		MALACATAN	346	177	523	116	340	67	523	11		1	511		523
	12		NUEVO PROGRESO	28	26	54	7	41	5	54				54		54
	13		OCOS	28	38	66	10	51	5	66	1			65		66
	14		PAJAPITA	224	213	437	117	251	69	437	2			434	1	437
	15		RIO BLANCO	36	21	57	14	28	15	57	13			44		57
	16		SAN ANTONIO SACATEPEQUEZ	9	7	16	3	10	3	16	1			12	3	16
	17		SAN CRISTOBAL CUCHO	53	20	73	20	45	8	73				73		73
	18		SAN JOSE EL RODEO	75	71	146	28	74	44	146	4			142		146
	19		SAN JOSE OJETENAM	89	42	131	12	90	29	131				131		131
	20		SAN LORENZO	51	35	86	19	59	8	86	64			22		86
	21		SAN MARCOS	237	167	404	62	267	75	404	24			379	1	404
	22		SAN MIGUEL IXTAHUACAN	131	89	220	37	149	34	220	214			6		220
	23		SAN PABLO	159	85	245	26	176	43	245	21			224		245
	24		SAN PEDRO SACATEPEQUEZ	257	142	399	62	258	79	399	1			397	1	399
	25		SAN RAFAEL PIE DE LA CUESTA	82	39	121	13	83	25	121				121		121
	26		SIBINAL	43	37	80	21	45	14	80	6			73	1	80
	27		SIPACAPA	55	26	81	16	51	14	81	66			14	1	81
	28		TACANA	234	138	372	47	268	57	372				372		372
	29		TAJUMULCO	69	49	118	23	74	21	118	98			20		118
	30		TEJUTLA	98	64	162	28	123	31	162	11			171		162
18			SANTA ROSA	1,828	971	2,799	372	1,884	543	2,799	28	192		2,485	94	2,799
	1		BARBERENA	315	149	464	59	318	87	464	3			461		464
	2		CASILLAS	86	43	129	15	84	30	129		97		30	2	129
	3		CHICHIMULILLA	150	81	231	32	149	50	231	5			226		231
	4		CUILAPA	178	88	266	45	167	54	266	7	2		257		266
	5		GUAZACAPAN	87	27	114	15	76	23	114	1	2		111		114
	6		NUEVA SANTA ROSA	126	63	189	30	135	24	189	5	57		127		189
	7		ORATORIO	179	96	275	39	187	49	275	1			274		275
	8		PUEBLO NUEVO VIÑAS	127	74	201	25	127	49	201				201		201
	9		SAN JUAN TECUACO	32	28	60	5	42	13	60	1			59		60
	10		SAN RAFAEL LAS FLORES	75	42	117	25	79	13	117	4	34		64	15	117

DIRECCIÓN DE PROCESOS  
 SEGUIMIENTO TEMÁTICO INSTITUCIONAL 2021  
 DOCUMENTOS PERSONALES DE IDENTIFICACION POR RENOVACIÓN EMITIDOS  
 MES REPORTADO: AGOSTO

P	D	M	Departamento / municipio	Sexo			Población beneficiada			Pueblo						
				Mujeres	Hombres	Total	Juventud	Adultos	Tercera Edad	Total	Maya	Xinca	Garífuna	Mestizos /Ladinos	No indican	Total
							18 a 30 años	31 a 60 años	61 años en adelante							
	11		SANTA CRUZ NARANJO	96	60	156	16	114	26	156				156		156
	12		SANTA MARIA IXHUATAN	180	105	285	29	198	58	285				284	1	285
	13		SANTA ROSA DE LIMA	84	39	123	16	83	24	123				47	76	123
	14		TAXISCO	113	76	189	21	125	43	189	1			188		189
	19		<b>SOLOLA</b>	<b>1,846</b>	<b>1,084</b>	<b>2,930</b>	<b>391</b>	<b>2,047</b>	<b>492</b>	<b>2,930</b>	<b>2,615</b>			<b>308</b>	<b>7</b>	<b>2,930</b>
		1	CONCEPCION	45	25	70	9	51	10	70	68			1	1	70
		2	NAHUJALA	114	101	215	43	156	16	215	213			2		215
		3	PANAJACHEL	95	57	152	22	99	31	152	110			39	3	152
		4	SAN ANDRES SEMETABAJ	123	48	171	26	113	32	171	159			12		171
		5	SAN ANTONIO PALOPO	78	41	119	17	78	24	119	115			4		119
		6	SAN JOSE CHACAYA	89	37	126	16	83	27	126	120			6		126
		7	SAN JUAN LA LAGUNA	45	37	82	7	51	24	82	81			1		82
		8	SAN LUCAS TOLIMAN	117	91	208	27	157	24	208	191			17		208
		9	SAN MARCOS LA LAGUNA	38	24	62	10	43	9	62	61			1		62
		10	SAN PABLO LA LAGUNA	74	17	91	15	62	14	91	90			1		91
		11	SAN PEDRO LA LAGUNA	49	41	90	8	62	20	90	88			1	1	90
		12	SANTA CATERINA IXTAHUACAN	116	68	184	24	134	26	184	183			1		184
		13	SANTA CATERINA PALOPO	35	21	56	6	39	11	56	52			4		56
		14	SANTA CLARA LA LAGUNA	110	43	153	11	110	32	153	151			2		153
		15	SANTA CRUZ LA LAGUNA	11	10	21	8	10	3	21	20				1	21
		16	SANTA LUCIA UTATLAN	113	50	163	25	108	30	163	161			2		163
		17	SANTA MARIA VISITACION	50	34	84	15	51	18	84	83			1		84
		18	SANTIAGO ATITLAN	168	122	290	37	206	47	290	289					290
		19	SOLOLA	376	217	593	65	434	94	593	380			212	1	593
	20		<b>SUCHITEPEQUEZ</b>	<b>1,997</b>	<b>1,130</b>	<b>3,127</b>	<b>519</b>	<b>2,079</b>	<b>529</b>	<b>3,127</b>	<b>771</b>			<b>2,326</b>	<b>30</b>	<b>3,127</b>
		1	CHICACAO	120	78	198	41	111	46	198	31			167		198
		2	CUYOTENANGO	126	60	186	33	120	33	186				186		186
		3	MAZATENANGO	255	142	397	56	276	65	397	6			388	3	397
		4	PATULUL	181	115	296	35	204	57	296	57			239		296
		5	PUEBLO NUEVO	35	19	54	5	44	5	54	28			26		54
		6	RIO BRAVO	94	51	145	22	101	22	145	3			141	1	145
		7	SAMAYAC	81	25	106	12	74	20	106	80			26		106
		8	SAN ANTONIO SUCHITEPEQUEZ	131	68	199	33	128	38	199	114			84	1	199
		9	SAN BERNARDINO	75	26	101	13	65	23	101	68			33		101
		10	SAN FRANCISCO ZAPOTITLAN	78	39	117	16	84	17	117	23			94		117
		11	SAN GABRIEL	12	4	16	2	13	1	16	8			8		16
		12	SAN JOSE EL IDOLO	45	15	60	8	40	12	60	31			29		60
		13	SAN JOSE LA MAQUINA	78	40	118	40	68	10	118	1			117		118
		14	SAN JUAN BAUTISTA	59	46	105	19	66	20	105	6			99		105
		15	SAN LORENZO	34	15	49	5	28	16	49				27	22	49
		16	SAN MIGUEL PANAN	41	20	61	8	43	10	61	3			58		61
		17	SAN PABLO JOCOPILAS	128	81	209	46	134	29	209	154			54	1	209
		18	SANTA BARBARA	119	86	205	29	143	33	205	13			192		205
		19	SANTO DOMINGO SUCHITEPEQUEZ	139	103	242	63	148	31	242	2			239	1	242
		20	SANTO TOMAS LA UNION	88	52	140	19	96	25	140	120			20		140
		21	ZUNILITO	78	45	123	14	93	16	123	23			99	1	123
	21		<b>TOTONICAPAN</b>	<b>1,868</b>	<b>1,060</b>	<b>2,928</b>	<b>384</b>	<b>2,033</b>	<b>511</b>	<b>2,928</b>	<b>2,854</b>			<b>64</b>	<b>10</b>	<b>2,928</b>
		1	MOMOSTENANGO	405	209	614	79	445	90	614	602			12		614
		2	SAN ANDRES XECUL	106	68	174	23	122	29	174	169			5		174
		3	SAN BARTOLO	109	74	183	32	131	20	183	182			1		183
		4	SAN CRISTOBAL TOTONICAPAN	157	98	255	42	171	42	255	238			17		255
		5	SAN FRANCISCO EL ALTO	293	180	473	64	343	66	473	470			3		473
		6	SANTA LUCIA LA REFORMA	118	55	173	31	131	11	173	171			2		173
		7	SANTA MARIA CHIQUIMULA	289	177	466	50	301	115	466	463			2	1	466
		8	TOTONICAPAN	391	199	590	63	389	138	590	559			22	9	590
	22		<b>ZACAPA</b>	<b>1,535</b>	<b>961</b>	<b>2,496</b>	<b>378</b>	<b>1,685</b>	<b>433</b>	<b>2,496</b>	<b>3</b>			<b>2,493</b>		<b>2,496</b>
		1	CABAÑAS	191	113	304	30	228	46	304				304		304
		2	ESTANZUELA	47	22	69	9	45	15	69				69		69
		3	GUALAN	227	156	383	62	234	87	383				383		383
		4	HUITE	177	88	265	38	200	27	265				265		265
		5	LA UNION	187	194	381	71	247	63	381	1			380		381
		6	RIO HONDO	69	59	128	21	83	24	128				128		128
		7	SAN DIEGO	140	62	202	25	146	31	202				202		202
		8	SAN JORGE	65	33	98	14	61	23	98				98		98
		9	TECULUTAN	139	97	236	49	152	35	236	1			235		236
		10	USUMATLAN	46	33	79	5	57	17	79				79		79
		11	ZACAPA	247	104	351	54	232	65	351	1			350		351

  
 Ing. Víctor Manuel González Pérez  
 Director de Procesos  
 Dirección de Procesos  
 Sede Central de RENAP, Guatemala, Guatemala

DIRECCIÓN DE PROCESOS  
 SEGUIMIENTO TEMÁTICO INSTITUCIONAL 2021  
 DOCUMENTOS PERSONALES DE IDENTIFICACIÓN POR REPOSICIÓN VIA ELECTRONICA, EMITIDOS  
 MES REPORTADO: AGOSTO

Población beneficiada


P	D	M	Pais / Departamento / municipio	Sexo			Edad				Pueblo					
				Mujeres	Hombres	Total	Juventud	Adultos	Tercera Edad	Total	Maya	Xinca	Garífuna	Mestizos/Ladinos	Otro	Total
							18 - 30 años	31 a 60 años	61 años en adelante							
1	1	1	Total general	1,698	4,218	5,916	3,430	2,279	207	5,916	661	11	3	3,318	1,923	5,916
1			GUATEMALA	1,698	4,218	5,916	3,430	2,279	207	5,916	661	11	3	3,318	1,923	5,916
	1		GUATEMALA	1,698	4,218	5,916	3,430	2,279	207	5,916	661	11	3	3,318	1,923	5,916
		1	GUATEMALA	1,698	4,218	5,916	3,430	2,279	207	5,916	661	11	3	3,318	1,923	5,916

  
 Ing. Víctor Manuel González Pérez  
 Director de Procesos  
 Dirección de Procesos  
 Sede Central de RENAP, Guatemala, Guatemala

DIRECCIÓN DE PROCESOS  
 INFORME DE SEGUIMIENTO TEMÁTICO INSTITUCIONAL 2021  
 MES REPORTADO: AGOSTO

Producto: Documentos Personales de Identificación (DPI), emitidos.

No.	Meta	Población beneficiada																
		Meta			Sexo			Edad			Pueblo							
		Unidad de medida	Meta inicial	Meta vigente	Meta ejecutada	Mujeres	Hombres	Total	Juventud	Adultos	Tercera Edad	Total	Maya	Xinca	Garífuna	Mestizos/Ladinos	Otro	Total
									18 - 30 años	31 - 60 años	61 años en adelante							
4.1	Documentos Personales de Identificación (DPI), emitidos.	Documento	3,427,298	3,427,298	185,676	98,226	87,450	185,676	74,387	90,956	20,333	185,676	56,208	936	94	119,175	9,263	185,676
4.1.1	Primer Documento Personal de Identificación, emitido	Documento			39,234	20,290	18,944	39,234	35,482	3,274	478	39,234	12,226	197	37	24,191	2,583	39,234
4.1.2	Reposición del Documento Personal de Identificación, emitido.	Documento			38,564	14,268	24,296	38,564	17,659	17,895	3,010	38,564	8,962	176	21	27,811	1,594	38,564
4.1.2	Renovación del Documento Personal de Identificación, emitido.	Documento			101,962	61,970	39,992	101,962	17,816	67,508	16,638	101,962	34,359	552	33	63,855	3,163	101,962
4.1.2	Reposición electrónica del Documento Personal de Identificación, emitido.	Documento			5,916	1,698	4,218	5,916	3,430	2,279	207	5,916	661	11	3	3,318	1,923	5,916
Objetivos		OPTIMIZACIÓN DE LA EMISIÓN DEL DOCUMENTO PERSONAL DE IDENTIFICACIÓN -DPI-																
Resultados alcanzados		1	En el mes de agosto se ejecutó el 5.42% con relación a la meta de 3,427,298 Documentos Personales de Identificación emitidos para el período 2021, lo que representa un acumulado del 50.76%.															
		2																
Obstáculos encontrados		1																
		2																
Observaciones																		

  
**RENAP**  
 Ing. Víctor Manuel González Pérez  
 Director de Procesos  
 Dirección de Procesos  
 Sede Central de RENAP, Guatemala, Guatemala