



REGISTRO NACIONAL DE LAS PERSONAS
-RENAP-

Informe de Gestión y Rendición de Cuentas
Primer Cuatrimestre (Enero - Abril)
Año 2017

*En cumplimiento al Artículo 4 de la Ley Orgánica del Presupuesto y Artículos 20 y 45 del
Reglamento de la Ley Orgánica del Presupuesto*



MAYO 2017

Sistema de Contabilidad Integrada Gubernamental
 Informes de Gestión y Rendición de Cuentas - IGRC01
 Ejecución Financiera
 Expresado en Quetzales
 DEL MES DE ENERO AL MES DE ABRIL

PAGINA : 1 DE 17
 FECHA : 11/05/2017
 HORA : 17:24.24
 REPORTE: R00820850.rpt

EJERCICIO: 2017

CORTE: ENTIDAD

PG - SPG - PY - ACT - OB - REN	ASIGNADO	MODIFICADO	VIGENTE	DEVENGADO	% EJEC	
ENTIDAD: 11140066-000-00 REGISTRO NACIONAL DE LAS PERSONAS (RENAP)						
01 ACTIVIDADES CENTRALES						
00 SIN SUBPROGRAMA						
000 SIN PROYECTO						
001 000 Servicios de Dirección Superior (Directorio y Consejo Consultivo)						
022	PERSONAL POR CONTRATO	1,509,291.00	-53,000.00	1,456,291.00	275,604.52	18.93
024	COMP. PERSONAL AL SALARIO DEL PERSONAL TEMP.	122,323.00	700.00	123,023.00	0.00	0.00
026	COMP. POR CALIDAD PROFESIONAL AL PERSONAL TEMP.	9,000.00	-750.00	8,250.00	2,625.00	31.82
027	COMP. ESPECIFICOS AL PERSONAL TEMPORAL	57,194.00	-1,000.00	56,194.00	16,434.41	29.25
029	OTRAS REMUNERACIONES DE PERSONAL TEMPORAL	1,572,000.00	-115,800.00	1,456,200.00	176,211.97	12.10
051	APORTE PATRONAL AL IGSS	109,797.00	-3,740.00	106,057.00	21,444.52	20.22
061	DIETAS	3,168,000.00	0.00	3,168,000.00	663,000.00	20.93
071	AGUINALDO	145,381.00	762.30	146,143.30	65,666.79	44.93
072	BONIFICACION ANUAL (BONO 14)	145,388.00	4,500.00	149,888.00	93,735.89	62.54
073	BONO VACACIONAL	1,797.00	0.00	1,797.00	598.90	33.33
196	SERVICIOS DE ATENCION Y PROTOCOLO	49,750.00	0.00	49,750.00	17,621.80	35.42
245	LIBROS, REVISTAS Y PERIODICOS	0.00	500.00	500.00	180.00	36.00
TOTAL 001 000 Servicios de Dirección Superior (Directorio y Consejo Consultivo)		6,889,921.00	-167,827.70	6,722,093.30	1,333,123.80	19.83
002 000 Servicios de Dirección, Ejecución y Coordinación						
011	PERSONAL PERMANENTE	576,000.00	0.00	576,000.00	0.00	0.00
014	COMPLEMENTO POR CALIDAD PROFESIONAL AL PERSONAL PERMANENTE	4,500.00	0.00	4,500.00	0.00	0.00
015	COMPLEMENTOS ESPECIFICOS AL PERSONAL PERMANENTE	6,000.00	0.00	6,000.00	0.00	0.00
022	PERSONAL POR CONTRATO	3,448,871.00	-64,000.00	3,384,871.00	982,709.68	29.03
024	COMP. PERSONAL AL SALARIO DEL PERSONAL TEMP.	64,807.00	200.00	65,007.00	0.00	0.00
026	COMP. POR CALIDAD PROFESIONAL AL PERSONAL TEMP.	71,101.00	-2,625.00	68,476.00	7,388.70	10.79
027	COMP. ESPECIFICOS AL PERSONAL TEMPORAL	147,254.00	-2,250.00	145,004.00	40,758.99	28.11

Sistema de Contabilidad Integrada Gubernamental
 Informes de Gestion y Rendicion de Cuentas - IGRC01
 Ejecución Financiera
 Expresado en Quetzales
 DEL MES DE ENERO AL MES DE ABRIL

PAGINA : 2 DE 17
 FECHA : 11/05/2017
 HORA : 17:24.24
 REPORTE: R00820850.rpt

EJERCICIO: 2017

CORTE: ENTIDAD

PG - SPG - PY - ACT - OB - REN		ASIGNADO	MODIFICADO	VIGENTE	DEVENGADO	% EJEC
029	OTRAS REMUNERACIONES DE PERSONAL TEMPORAL	780,000.00	0.00	780,000.00	392,229.27	50.29
051	APORTE PATRONAL AL IGSS	381,729.00	5,121.60	386,850.60	62,242.86	16.09
063	GASTOS DE REPRESENTACION EN EL INTERIOR	120,000.00	0.00	120,000.00	0.00	0.00
071	AGUINALDO	380,740.00	2,000.00	382,740.00	57,274.86	14.96
072	BONIFICACION ANUAL (BONO 14)	380,500.00	4,000.00	384,500.00	84,129.90	21.88
073	BONO VACACIONAL	5,229.00	0.00	5,229.00	1,009.86	19.31
131	VIATICOS EN EL EXTERIOR	1,200,000.00	0.00	1,200,000.00	5,530.42	0.46
141	TRANSPORTE DE PERSONAS	100,000.00	0.00	100,000.00	0.00	0.00
211	ALIMENTOS PARA PERSONAS	50,250.00	0.00	50,250.00	0.00	0.00
TOTAL 002 000 Servicios de Dirección, Ejecución y Coordinación		7,716,981.00	-57,553.40	7,659,427.60	1,633,274.54	21.32
003 000 Servicios de Informática y Estadística						
011	PERSONAL PERMANENTE	2,424,000.00	-177,000.00	2,247,000.00	588,800.00	26.20
014	COMPLEMENTO POR CALIDAD PROFESIONAL AL PERSONAL PERMANENTE	45,000.00	-3,375.00	41,625.00	9,725.00	23.36
015	COMPLEMENTOS ESPECIFICOS AL PERSONAL PERMANENTE	60,000.00	-2,250.00	57,750.00	7,433.33	12.87
022	PERSONAL POR CONTRATO	17,652,000.00	-4,179,000.00	13,473,000.00	2,990,928.74	22.20
026	COMP. POR CALIDAD PROFESIONAL AL PERSONAL TEMP.	121,500.00	-43,875.00	77,625.00	5,150.40	6.63
027	COMP. ESPECIFICOS AL PERSONAL TEMPORAL	960,000.00	-102,000.00	858,000.00	94,434.49	11.01
029	OTRAS REMUNERACIONES DE PERSONAL TEMPORAL	0.00	74,600.00	74,600.00	29,516.13	39.57
051	APORTE PATRONAL AL IGSS	2,159,939.00	-18,223.92	2,141,715.08	286,193.51	13.36
071	AGUINALDO	1,686,875.00	-2,000.00	1,684,875.00	60,930.71	3.62
072	BONIFICACION ANUAL (BONO 14)	1,686,875.00	-2,000.00	1,684,875.00	358,646.73	21.29
073	BONO VACACIONAL	34,000.00	0.00	34,000.00	0.00	0.00
113	TELEFONIA	0.00	142,800.00	142,800.00	0.00	0.00
122	IMPRESION, ENCUADERNACION Y REPRODUCCION	0.00	400.00	400.00	0.00	0.00
133	VIATICOS EN EL INTERIOR	294,000.00	22,600.00	316,600.00	24,133.67	7.62
154	ARREND. DE MAQUINARIA Y EQUIPO DE CONSTR.	0.00	0.00	0.00	0.00	0.00

Sistema de Contabilidad Integrada Gubernamental
 Informes de Gestion y Rendicion de Cuentas - IGRC01
 Ejecución Financiera
 Expresado en Quetzales
 DEL MES DE ENERO AL MES DE ABRIL

PAGINA : 3 DE 17
 FECHA : 11/05/2017
 HORA : 17:24.24
 REPORTE: R00820850.rpt

EJERCICIO: 2017

CORTE: ENTIDAD

PG - SPG - PY - ACT - OB - REN		ASIGNADO	MODIFICADO	VIGENTE	DEVENGADO	% EJEC
158	DERECHOS DE BIENES INTANGIBLES	848,873.00	392,657.20	1,241,530.20	0.00	0.00
169	MANT. Y REP. DE OTRAS MAQUINARIAS Y EQUIPOS	12,000.00	0.00	12,000.00	0.00	0.00
186	SERV. DE INFORMATICA Y SISTEMAS COMPUT.	19,762,470.00	8,350,000.00	28,112,470.00	137,490.00	0.49
232	ACABADOS TEXTILES	12,500.00	-6,300.00	6,200.00	996.00	16.06
254	ARTICULOS DE CAUCHO	0.00	1,000.00	1,000.00	0.00	0.00
261	ELEMENTOS Y COMPUESTOS QUIMICOS	1,000.00	0.00	1,000.00	0.00	0.00
268	PRODUCTOS PLASTICOS, NYLON, VINIL Y P.V.C.	96,920.00	4,300.00	101,220.00	463.70	0.46
283	PRODUCTOS DE METAL	70,300.00	0.00	70,300.00	0.00	0.00
292	UTILES DE LIMPIEZA Y PRODUCTOS SANITARIOS	8,100.00	-2,000.00	6,100.00	0.00	0.00
297	UTILES, ACCESORIOS Y MATERIALES ELECTRICOS	131,600.00	2,000.00	133,600.00	0.00	0.00
298	ACCESORIOS Y REPUESTOS EN GENERAL	112,900.00	0.00	112,900.00	800.00	0.71
299	OTROS MATERIALES Y SUMINISTROS	900.00	2,000.00	2,900.00	0.00	0.00
328	EQUIPO DE COMPUTO	994,768.00	0.00	994,768.00	0.00	0.00
TOTAL 003 000 Servicios de Informática y Estadística		49,176,520.00	4,454,333.28	53,630,853.28	4,595,642.41	8.57
004 000 Servicios de Asesoría Legal						
011	PERSONAL PERMANENTE	1,284,000.00	-267,000.00	1,017,000.00	72,000.00	7.08
014	COMPLEMENTO POR CALIDAD PROFESIONAL AL PERSONAL PERMANENTE	22,500.00	-4,500.00	18,000.00	1,500.00	8.33
015	COMPLEMENTOS ESPECIFICOS AL PERSONAL PERMANENTE	30,000.00	-3,000.00	27,000.00	1,000.00	3.70
022	PERSONAL POR CONTRATO	2,826,146.00	-399,000.00	2,427,146.00	823,419.36	33.93
024	COMP. PERSONAL AL SALARIO DEL PERSONAL TEMP.	37,033.00	1,300.00	38,333.00	19,096.77	49.82
026	COMP. POR CALIDAD PROFESIONAL AL PERSONAL TEMP.	58,888.00	-5,625.00	53,263.00	18,749.99	35.20
027	COMP. ESPECIFICOS AL PERSONAL TEMPORAL	134,251.00	-10,250.00	124,001.00	29,350.01	23.67
029	OTRAS REMUNERACIONES DE PERSONAL TEMPORAL	1,500,000.00	0.00	1,500,000.00	490,161.28	32.68
051	APORTE PATRONAL AL IGSS	401,582.00	-3,075.00	398,507.00	57,228.19	14.36
071	AGUINALDO	389,684.00	0.00	389,684.00	59,735.67	15.33

Sistema de Contabilidad Integrada Gubernamental
 Informes de Gestion y Rendicion de Cuentas - IGRC01
 Ejecución Financiera
 Expresado en Quetzales
 DEL MES DE ENERO AL MES DE ABRIL

PAGINA : 4 DE 17
 FECHA : 11/05/2017
 HORA : 17:24.24
 REPORTE: R00820850.rpt

EJERCICIO: 2017

CORTE: ENTIDAD

PG - SPG - PY - ACT - OB - REN		ASIGNADO	MODIFICADO	VIGENTE	DEVENGADO	% EJEC
072	BONIFICACION ANUAL (BONO 14)	389,183.00	0.00	389,183.00	122,486.00	31.47
073	BONO VACACIONAL	5,651.00	0.00	5,651.00	702.46	12.43
114	CORREOS Y TELEGRAFOS	1,200.00	0.00	1,200.00	211.00	17.58
133	VIATICOS EN EL INTERIOR	6,300.00	0.00	6,300.00	775.00	12.30
195	IMPUESTOS, DERECHOS Y TASAS	2,500.00	0.00	2,500.00	834.00	33.36
TOTAL 004 000 Servicios de Asesoría Legal		7,088,918.00	-691,150.00	6,397,768.00	1,697,249.73	26.53
005 000 Servicios Administrativos y de Recursos Humanos						
011	PERSONAL PERMANENTE	3,253,549.00	-231,000.00	3,022,549.00	629,909.67	20.84
014	COMPLEMENTO POR CALIDAD PROFESIONAL AL PERSONAL PERMANENTE	49,500.00	-4,500.00	45,000.00	10,956.45	24.35
015	COMPLEMENTOS ESPECIFICOS AL PERSONAL PERMANENTE	87,226.00	-3,000.00	84,226.00	8,404.30	9.98
021	PERSONAL SUPERNUMERARIO	3,360,000.00	-642,600.00	2,717,400.00	823,117.33	30.29
022	PERSONAL POR CONTRATO	11,752,053.00	-1,378,700.00	10,373,353.00	4,105,304.04	39.58
023	INTERINATOS POR LICENCIA Y BECAS	0.00	0.00	0.00	0.00	0.00
024	COMP. PERSONAL AL SALARIO DEL PERSONAL TEMP.	229,336.00	1,670.00	231,006.00	230,193.55	99.65
026	COMP. POR CALIDAD PROFESIONAL AL PERSONAL TEMP.	45,000.00	-4,500.00	40,500.00	10,225.40	25.25
027	COMP. ESPECIFICOS AL PERSONAL TEMPORAL	1,684,631.00	-110,000.00	1,574,631.00	330,176.87	20.97
029	OTRAS REMUNERACIONES DE PERSONAL TEMPORAL	756,000.00	0.00	756,000.00	115,193.54	15.24
042	SERV. EXTRAORDINARIOS DE PERSONAL TEMPORAL	500,000.00	-150,000.00	350,000.00	85,237.29	24.35
051	APORTE PATRONAL AL IGSS	1,754,036.00	-19,235.00	1,734,801.00	337,863.73	19.48
055	APORTE PARA CLASES PASIVAS	180,000.00	0.00	180,000.00	19,832.50	11.02
071	AGUINALDO	1,698,696.00	0.00	1,698,696.00	303,809.37	17.88
072	BONIFICACION ANUAL (BONO 14)	1,708,661.00	0.00	1,708,661.00	631,925.90	36.98
073	BONO VACACIONAL	61,147.00	0.00	61,147.00	4,052.06	6.63
079	OTRAS PRESTACIONES	2,000,000.00	0.00	2,000,000.00	886,715.88	44.34
111	ENERGIA ELECTRICA	1,293,155.00	0.00	1,293,155.00	220,412.51	17.04
112	AGUA	35,000.00	0.00	35,000.00	5,254.55	15.01

Sistema de Contabilidad Integrada Gubernamental
 Informes de Gestion y Rendicion de Cuentas - IGRC01
 Ejecución Financiera
 Expresado en Quetzales
 DEL MES DE ENERO AL MES DE ABRIL

PAGINA : 5 DE 17
 FECHA : 11/05/2017
 HORA : 17:24.24
 REPORTE: R00820850.rpt

EJERCICIO: 2017

CORTE: ENTIDAD

PG - SPG - PY - ACT- OB - REN		ASIGNADO	MODIFICADO	VIGENTE	DEVENGADO	% EJEC
113	TELEFONIA	4,206,400.00	0.00	4,206,400.00	259,321.07	6.16
115	EXTRACCIÓN DE BASURA Y DESTRUCCIÓN DE DESECHOS SÓLIDOS	20,000.00	2,100.00	22,100.00	4,707.52	21.30
121	DIVULGACION E INFORMACION	0.00	200,000.00	200,000.00	23,544.00	11.77
133	VIATICOS EN EL INTERIOR	598,052.00	0.00	598,052.00	182,935.90	30.59
151	ARREND. DE EDIFICIOS Y LOCALES	11,722,548.00	0.00	11,722,548.00	1,130,688.94	9.65
153	ARREND. DE MAQUINAS Y EQUIPOS DE OFICINA	0.00	50,000.00	50,000.00	0.00	0.00
162	MANT. Y REP. DE EQUIPO DE OFICINA	26,670.00	-1,000.00	25,670.00	3,885.00	15.13
165	MANT. Y REP. DE MEDIOS DE TRANSPORTE	213,198.00	-775.00	212,423.00	2,194.70	1.03
169	MANT. Y REP. DE OTRAS MAQUINARIAS Y EQUIPOS	5,000.00	305,000.00	310,000.00	5,000.00	1.61
171	MANT. Y REP. DE EDIFICIOS	0.00	15,000.00	15,000.00	0.00	0.00
174	MANT. Y REP. DE INSTALACIONES	0.00	25,000.00	25,000.00	24,000.00	96.00
191	PRIMAS Y GASTOS DE SEGUROS Y FIANZAS	1,313,785.00	60,000.00	1,373,785.00	0.00	0.00
195	IMPUESTOS, DERECHOS Y TASAS	124,500.00	5,000.00	129,500.00	1,328.20	1.03
199	OTROS SERVICIOS NO PERSONALES	142,995.00	97,475.00	240,470.00	108,321.30	45.05
211	ALIMENTOS PARA PERSONAS	77,000.00	388,171.00	465,171.00	48,200.25	10.36
214	PRODUCTOS AGROFORESTALES, MADERA, CORCHO Y SUS MANUFACTURAS	0.00	11,800.00	11,800.00	0.00	0.00
232	ACABADOS TEXTILES	0.00	15,000.00	15,000.00	0.00	0.00
233	PRENDAS DE VESTIR	0.00	63,600.00	63,600.00	0.00	0.00
241	PAPEL DE ESCRITORIO	644,100.00	403,000.00	1,047,100.00	866,144.50	82.72
243	PRODUCTOS DE PAPEL O CARTON	25,000.00	125,000.00	150,000.00	9,106.00	6.07
244	PRODUCTOS DE ARTES GRAFICAS	0.00	80,000.00	80,000.00	15,667.40	19.58
253	LLANTAS Y NEUMATICOS	30,000.00	90,000.00	120,000.00	0.00	0.00
254	ARTICULOS DE CAUCHO	0.00	7,000.00	7,000.00	591.00	8.44
261	ELEMENTOS Y COMPUESTOS QUIMICOS	0.00	26,315.00	26,315.00	0.00	0.00
262	COMBUSTIBLES Y LUBRICANTES	900,000.00	-875,312.27	24,687.73	0.00	0.00
266	PRODUCTOS MEDICINALES Y FARMACEUTICOS	0.00	10,686.50	10,686.50	0.00	0.00
267	TINTES, PINTURAS Y COLORANTES	1,431,425.00	57,000.00	1,488,425.00	89,285.00	6.00

Sistema de Contabilidad Integrada Gubernamental
 Informes de Gestion y Rendicion de Cuentas - IGRC01
 Ejecución Financiera
 Expresado en Quetzales
 DEL MES DE ENERO AL MES DE ABRIL

PAGINA : 6 DE 17
 FECHA : 11/05/2017
 HORA : 17:24.24
 REPORTE: R00820850.rpt

EJERCICIO: 2017

CORTE: ENTIDAD

PG - SPG - PY - ACT - OB - REN		ASIGNADO	MODIFICADO	VIGENTE	DEVENGADO	% EJEC
268	PRODUCTOS PLASTICOS, NYLON, VINIL Y P.V.C.	0.00	135,200.00	135,200.00	8,944.72	6.62
269	OTROS PRODUCTOS QUIMICOS Y CONEXOS	0.00	5,000.00	5,000.00	0.00	0.00
272	PRODUCTOS DE VIDRIO	0.00	6,000.00	6,000.00	4,998.00	83.30
275	PROD. DE CEMENTO, POMEZ, ASBESTO Y YESO	0.00	51,850.00	51,850.00	0.00	0.00
282	PRODUCTOS METALURGICOS NO FERRICOS	0.00	9,800.00	9,800.00	0.00	0.00
283	PRODUCTOS DE METAL	0.00	78,000.00	78,000.00	9,750.00	12.50
284	ESTRUCTURAS METALICAS ACABADAS	0.00	110,000.00	110,000.00	0.00	0.00
286	HERRAMIENTAS MENORES	0.00	5,000.00	5,000.00	0.00	0.00
289	OTROS PRODUCTOS METALICOS	0.00	20,000.00	20,000.00	180.00	0.90
291	UTILES DE OFICINA	35,000.00	267,000.00	302,000.00	34,259.52	11.34
292	UTILES DE LIMPIEZA Y PRODUCTOS SANITARIOS	0.00	189,280.00	189,280.00	19,733.00	10.43
294	UTILES DEPORTIVOS Y RECREATIVOS	0.00	4,500.00	4,500.00	0.00	0.00
295	UTILES MENORES MEDICO-QUIRURGICOS Y DE LAB.	0.00	6,077.00	6,077.00	35.00	0.58
297	UTILES, ACCESORIOS Y MATERIALES ELECTRICOS	25,000.00	80,000.00	105,000.00	17,085.10	16.27
298	ACCESORIOS Y REPUESTOS EN GENERAL	0.00	130,282.80	130,282.80	860.00	0.66
299	OTROS MATERIALES Y SUMINISTROS	0.00	26,000.00	26,000.00	0.00	0.00
322	EQUIPO DE OFICINA	0.00	44,350.00	44,350.00	0.00	0.00
324	EQUIPO EDUCACIONAL, CULTURAL Y RECREATIVO	0.00	5,150.00	5,150.00	0.00	0.00
328	EQUIPO DE COMPUTO	0.00	30,000.00	30,000.00	0.00	0.00
329	OTRAS MAQUINARIAS Y EQUIPOS	0.00	158,990.00	158,990.00	6,395.00	4.02
411	AYUDA PARA FUNERALES	6,000.00	0.00	6,000.00	0.00	0.00
413	INDEMNIZACIONES AL PERSONAL	1,600,000.00	0.00	1,600,000.00	403,202.81	25.20
415	VACACIONES PAGADAS POR RETIRO	3,179,591.00	0.00	3,179,591.00	2,118,102.66	66.62
913	SENTENCIAS JUDICIALES	1,000,000.00	286,244.00	1,286,244.00	357,055.95	27.76
TOTAL 005 000 Servicios Administrativos y de Recursos Humanos		57,774,254.00	266,919.03	58,041,173.03	14,514,107.48	25.01
006 000 Servicios de Administración Financiera						
011	PERSONAL PERMANENTE	1,008,000.00	0.00	1,008,000.00	324,000.00	32.14

Sistema de Contabilidad Integrada Gubernamental
 Informes de Gestion y Rendicion de Cuentas - IGRC01
 Ejecución Financiera
 Expresado en Quetzales
 DEL MES DE ENERO AL MES DE ABRIL

PAGINA : 7 DE 17
 FECHA : 11/05/2017
 HORA : 17:24.24
 REPORTE: R00820850.rpt

EJERCICIO: 2017

CORTE: ENTIDAD

PG - SPG - PY - ACT- OB - REN		ASIGNADO	MODIFICADO	VIGENTE	DEVENGADO	% EJEC
014	COMPLEMENTO POR CALIDAD PROFESIONAL AL PERSONAL PERMANENTE	18,000.00	0.00	18,000.00	5,750.00	31.94
015	COMPLEMENTOS ESPECIFICOS AL PERSONAL PERMANENTE	24,000.00	0.00	24,000.00	4,033.33	16.81
022	PERSONAL POR CONTRATO	4,132,259.00	-40,000.00	4,092,259.00	1,265,938.68	30.93
026	COMP. POR CALIDAD PROFESIONAL AL PERSONAL TEMP.	0.00	4,500.00	4,500.00	1,125.00	25.00
027	COMP. ESPECIFICOS AL PERSONAL TEMPORAL	348,623.00	-6,250.00	342,373.00	57,867.11	16.90
029	OTRAS REMUNERACIONES DE PERSONAL TEMPORAL	300,000.00	0.00	300,000.00	161,645.16	53.88
042	SERV. EXTRAORDINARIOS DE PERSONAL TEMPORAL	60,000.00	150,000.00	210,000.00	75,560.85	35.98
051	APORTE PATRONAL AL IGSS	524,984.00	19,647.32	544,631.32	136,159.93	25.00
071	AGUINALDO	431,860.00	18,375.00	450,235.00	27,561.96	6.12
072	BONIFICACION ANUAL (BONO 14)	431,855.00	18,375.00	450,230.00	137,958.22	30.64
073	BONO VACACIONAL	12,442.00	200.00	12,642.00	149.18	1.18
122	IMPRESION, ENCUADERNACION Y REPRODUCCION	10,000.00	0.00	10,000.00	4,400.00	44.00
133	VIATICOS EN EL INTERIOR	100,000.00	0.00	100,000.00	39,169.15	39.17
141	TRANSPORTE DE PERSONAS	0.00	5,000.00	5,000.00	130.00	2.60
142	FLETES	0.00	10,000.00	10,000.00	0.00	0.00
155	ARREND. DE MEDIOS DE TRANSPORTE	50,000.00	32,000.00	82,000.00	0.00	0.00
162	MANT. Y REP. DE EQUIPO DE OFICINA	6,000.00	0.00	6,000.00	4,487.00	74.78
194	GASTOS BANCARIOS, COMISIONES Y OTROS GASTOS	1,000.00	0.00	1,000.00	0.00	0.00
195	IMPUESTOS, DERECHOS Y TASAS	400,150.00	105,000.00	505,150.00	327,566.69	64.85
211	ALIMENTOS PARA PERSONAS	13,900.00	0.00	13,900.00	8,308.25	59.77
243	PRODUCTOS DE PAPEL O CARTON	0.00	4,000.00	4,000.00	0.00	0.00
247	ESPECIES TIMBRADAS Y VALORES	1,000.00	0.00	1,000.00	133.20	13.32
254	ARTICULOS DE CAUCHO	0.00	690.00	690.00	150.00	21.74
267	TINTES, PINTURAS Y COLORANTES	6,850.00	10,000.00	16,850.00	530.00	3.15
268	PRODUCTOS PLASTICOS, NYLON, VINIL Y P.V.C.	10,000.00	-5,000.00	5,000.00	0.00	0.00
291	UTILES DE OFICINA	1,100.00	0.00	1,100.00	0.00	0.00

Sistema de Contabilidad Integrada Gubernamental
 Informes de Gestión y Rendición de Cuentas - IGRC01
 Ejecución Financiera
 Expresado en Quetzales
 DEL MES DE ENERO AL MES DE ABRIL

PAGINA : 8 DE 17
 FECHA : 11/05/2017
 HORA : 17:24.24
 REPORTE: R00820850.rpt

EJERCICIO: 2017

CORTE: ENTIDAD

PG - SPG - PY - ACT- OB - REN		ASIGNADO	MODIFICADO	VIGENTE	DEVENGADO	% EJEC
328	EQUIPO DE COMPUTO	0.00	10,000.00	10,000.00	0.00	0.00
329	OTRAS MAQUINARIAS Y EQUIPOS	0.00	3,000.00	3,000.00	0.00	0.00
TOTAL 006 000 Servicios de Administración Financiera		7,892,023.00	339,537.32	8,231,560.32	2,582,623.71	31.37
007 000 Servicios de Gestión y Control Interno						
011	PERSONAL PERMANENTE	1,284,000.00	102,000.00	1,386,000.00	305,677.42	22.05
014	COMPLEMENTO POR CALIDAD PROFESIONAL AL PERSONAL PERMANENTE	22,500.00	2,625.00	25,125.00	5,951.61	23.69
015	COMPLEMENTOS ESPECIFICOS AL PERSONAL PERMANENTE	30,000.00	4,750.00	34,750.00	4,167.74	11.99
022	PERSONAL POR CONTRATO	3,120,000.00	-324,000.00	2,796,000.00	788,477.42	28.20
026	COMP. POR CALIDAD PROFESIONAL AL PERSONAL TEMP.	81,000.00	-9,000.00	72,000.00	15,375.00	21.35
027	COMP. ESPECIFICOS AL PERSONAL TEMPORAL	138,000.00	6,000.00	144,000.00	20,382.25	14.15
051	APORTE PATRONAL AL IGSS	480,959.00	71,468.56	552,427.56	90,679.69	16.41
071	AGUINALDO	375,625.00	59,125.00	434,750.00	64,245.55	14.78
072	BONIFICACION ANUAL (BONO 14)	375,625.00	59,125.00	434,750.00	291,602.08	67.07
073	BONO VACACIONAL	5,600.00	1,000.00	6,600.00	355.20	5.38
122	IMPRESION, ENCUADERNACION Y REPRODUCCION	60,000.00	0.00	60,000.00	0.00	0.00
133	VIATICOS EN EL INTERIOR	50,000.00	0.00	50,000.00	6,499.00	13.00
TOTAL 007 000 Servicios de Gestión y Control Interno		6,023,309.00	-26,906.44	5,996,402.56	1,593,412.96	26.57
008 000 Servicios de Capacitación						
011	PERSONAL PERMANENTE	792,000.00	-288,000.00	504,000.00	72,000.00	14.29
014	COMPLEMENTO POR CALIDAD PROFESIONAL AL PERSONAL PERMANENTE	13,500.00	-5,250.00	8,250.00	1,500.00	18.18
015	COMPLEMENTOS ESPECIFICOS AL PERSONAL PERMANENTE	18,000.00	-6,500.00	11,500.00	1,000.00	8.70
022	PERSONAL POR CONTRATO	1,662,000.00	-169,500.00	1,492,500.00	438,707.71	29.39
026	COMP. POR CALIDAD PROFESIONAL AL PERSONAL TEMP.	18,000.00	0.00	18,000.00	4,790.32	26.61
027	COMP. ESPECIFICOS AL PERSONAL TEMPORAL	108,000.00	-6,750.00	101,250.00	15,058.91	14.87
029	OTRAS REMUNERACIONES DE PERSONAL TEMPORAL	0.00	23,700.00	23,700.00	0.00	0.00

Sistema de Contabilidad Integrada Gubernamental
 Informes de Gestion y Rendicion de Cuentas - IGRC01
 Ejecución Financiera
 Expresado en Quetzales
 DEL MES DE ENERO AL MES DE ABRIL

PAGINA : 9 DE 17
 FECHA : 11/05/2017
 HORA : 17:24.24
 REPORTE: R00820850.rpt

EJERCICIO: 2017

CORTE: ENTIDAD

PG - SPG - PY - ACT - OB - REN		ASIGNADO	MODIFICADO	VIGENTE	DEVENGADO	% EJEC
051	APORTE PATRONAL AL IGSS	265,217.00	-25,357.32	239,859.68	45,999.54	19.18
071	AGUINALDO	207,125.00	-18,375.00	188,750.00	11,688.59	6.19
072	BONIFICACION ANUAL (BONO 14)	207,125.00	-18,375.00	188,750.00	70,675.27	37.44
073	BONO VACACIONAL	4,200.00	-200.00	4,000.00	0.00	0.00
133	VIATICOS EN EL INTERIOR	5,300.00	0.00	5,300.00	4,493.00	84.77
185	SERVICIOS DE CAPACITACION	62,000.00	0.00	62,000.00	17,030.00	27.47
211	ALIMENTOS PARA PERSONAS	16,350.00	0.00	16,350.00	3,191.00	19.52
241	PAPEL DE ESCRITORIO	2,412.00	0.00	2,412.00	0.00	0.00
267	TINTES, PINTURAS Y COLORANTES	4,400.00	0.00	4,400.00	0.00	0.00
328	EQUIPO DE COMPUTO	0.00	2,250.00	2,250.00	0.00	0.00
416	BECAS DE ESTUDIO EN EL INTERIOR	59,538.00	0.00	59,538.00	0.00	0.00
TOTAL 008 000 Servicios de Capacitación		3,445,167.00	-512,357.32	2,932,809.68	686,134.34	23.40
009 000 Servicios de Secretaría General						
011	PERSONAL PERMANENTE	360,000.00	-90,000.00	270,000.00	0.00	0.00
014	COMPLEMENTO POR CALIDAD PROFESIONAL AL PERSONAL PERMANENTE	4,500.00	-1,125.00	3,375.00	0.00	0.00
015	COMPLEMENTOS ESPECIFICOS AL PERSONAL PERMANENTE	6,000.00	-750.00	5,250.00	0.00	0.00
022	PERSONAL POR CONTRATO	756,065.00	-120,000.00	636,065.00	264,967.74	41.66
027	COMP. ESPECIFICOS AL PERSONAL TEMPORAL	61,880.00	-3,000.00	58,880.00	12,735.48	21.63
029	OTRAS REMUNERACIONES DE PERSONAL TEMPORAL	216,000.00	-216,000.00	0.00	0.00	0.00
051	APORTE PATRONAL AL IGSS	111,239.00	-850.00	110,389.00	16,041.14	14.53
071	AGUINALDO	95,395.00	0.00	95,395.00	4,023.25	4.22
072	BONIFICACION ANUAL (BONO 14)	95,381.00	0.00	95,381.00	23,750.00	24.90
073	BONO VACACIONAL	2,226.00	0.00	2,226.00	0.00	0.00
133	VIATICOS EN EL INTERIOR	9,180.00	0.00	9,180.00	2,651.55	28.88
267	TINTES, PINTURAS Y COLORANTES	5,820.00	0.00	5,820.00	0.00	0.00
TOTAL 009 000 Servicios de Secretaría General		1,723,686.00	-431,725.00	1,291,961.00	324,169.16	25.09

Sistema de Contabilidad Integrada Gubernamental
 Informes de Gestion y Rendicion de Cuentas - IGRC01
 Ejecución Financiera
 Expresado en Quetzales
 DEL MES DE ENERO AL MES DE ABRIL

PAGINA : 10 DE 17
 FECHA : 11/05/2017
 HORA : 17:24.24
 REPORTE: R00820850.rpt

EJERCICIO: 2017

CORTE: ENTIDAD

PG - SPG - PY - ACT - OB - REN		ASIGNADO	MODIFICADO	VIGENTE	DEVENGADO	% EJEC
010 000 Servicios de Inspectoría General						
011	PERSONAL PERMANENTE	576,000.00	-54,000.00	522,000.00	120,000.00	22.99
014	COMPLEMENTO POR CALIDAD PROFESIONAL AL PERSONAL PERMANENTE	9,000.00	-1,125.00	7,875.00	1,500.00	19.05
015	COMPLEMENTOS ESPECIFICOS AL PERSONAL PERMANENTE	12,000.00	-750.00	11,250.00	1,000.00	8.89
022	PERSONAL POR CONTRATO	2,998,549.00	-333,000.00	2,665,549.00	962,422.59	36.11
026	COMP. POR CALIDAD PROFESIONAL AL PERSONAL TEMP.	36,690.00	0.00	36,690.00	15,362.89	41.87
027	COMP. ESPECIFICOS AL PERSONAL TEMPORAL	140,460.00	-9,250.00	131,210.00	28,133.62	21.44
029	OTRAS REMUNERACIONES DE PERSONAL TEMPORAL	0.00	216,000.00	216,000.00	96,062.21	44.47
051	APORTE PATRONAL AL IGSS	372,450.00	-2,785.00	369,665.00	77,478.40	20.96
071	AGUINALDO	305,721.00	-762.30	304,958.70	28,551.95	9.36
072	BONIFICACION ANUAL (BONO 14)	305,744.00	-4,500.00	301,244.00	95,020.16	31.54
073	BONO VACACIONAL	5,117.00	0.00	5,117.00	320.00	6.25
133	VIATICOS EN EL INTERIOR	80,000.00	-500.00	79,500.00	12,428.90	15.63
254	ARTICULOS DE CAUCHO	0.00	500.00	500.00	245.00	49.00
TOTAL 010 000 Servicios de Inspectoría General		4,841,731.00	-190,172.30	4,651,558.70	1,438,525.72	30.93
011 000 Servicios de Comunicación Social						
011	PERSONAL PERMANENTE	240,000.00	33,000.00	273,000.00	92,000.00	33.70
014	COMPLEMENTO POR CALIDAD PROFESIONAL AL PERSONAL PERMANENTE	4,500.00	0.00	4,500.00	1,500.00	33.33
015	COMPLEMENTOS ESPECIFICOS AL PERSONAL PERMANENTE	6,000.00	0.00	6,000.00	1,000.00	16.67
022	PERSONAL POR CONTRATO	1,062,000.00	-30,000.00	1,032,000.00	291,301.90	28.23
027	COMP. ESPECIFICOS AL PERSONAL TEMPORAL	60,000.00	-750.00	59,250.00	8,765.70	14.79
029	OTRAS REMUNERACIONES DE PERSONAL TEMPORAL	0.00	47,500.00	47,500.00	0.00	0.00
051	APORTE PATRONAL AL IGSS	139,406.00	2,815.00	142,221.00	32,553.47	22.89
071	AGUINALDO	108,875.00	3,000.00	111,875.00	6,648.89	5.94
072	BONIFICACION ANUAL (BONO 14)	108,875.00	3,000.00	111,875.00	39,637.10	35.43

Sistema de Contabilidad Integrada Gubernamental
 Informes de Gestion y Rendicion de Cuentas - IGRC01
 Ejecución Financiera
 Expresado en Quetzales
 DEL MES DE ENERO AL MES DE ABRIL

PAGINA : 11 DE 17
 FECHA : 11/05/2017
 HORA : 17:24.24
 REPORTE: R00820850.rpt

EJERCICIO: 2017

CORTE: ENTIDAD

PG - SPG - PY - ACT - OB - REN		ASIGNADO	MODIFICADO	VIGENTE	DEVENGADO	% EJEC
073	BONO VACACIONAL	2,200.00	0.00	2,200.00	0.00	0.00
121	DIVULGACION E INFORMACION	392,000.00	-500.00	391,500.00	144,840.00	37.00
133	VIATICOS EN EL INTERIOR	20,000.00	0.00	20,000.00	3,119.00	15.60
189	OTROS ESTUDIOS Y/O SERVICIOS	46,500.00	0.00	46,500.00	3,300.00	7.10
195	IMPUESTOS, DERECHOS Y TASAS	13,300.00	0.00	13,300.00	724.20	5.45
245	LIBROS, REVISTAS Y PERIODICOS	15,000.00	0.00	15,000.00	1,900.00	12.67
291	UTILES DE OFICINA	0.00	500.00	500.00	310.00	62.00
297	UTILES, ACCESORIOS Y MATERIALES ELECTRICOS	1,500.00	0.00	1,500.00	0.00	0.00
324	EQUIPO EDUCACIONAL, CULTURAL Y RECREATIVO	15,000.00	0.00	15,000.00	0.00	0.00
TOTAL 011 000 Servicios de Comunicación Social		2,235,156.00	58,565.00	2,293,721.00	627,600.26	27.36
012 000 Servicios de Auditoría Interna						
011	PERSONAL PERMANENTE	1,164,000.00	-108,000.00	1,056,000.00	182,253.45	17.26
014	COMPLEMENTO POR CALIDAD PROFESIONAL AL PERSONAL PERMANENTE	22,500.00	-2,250.00	20,250.00	2,905.82	14.35
015	COMPLEMENTOS ESPECIFICOS AL PERSONAL PERMANENTE	30,000.00	-1,500.00	28,500.00	2,354.95	8.26
022	PERSONAL POR CONTRATO	3,179,484.00	-230,000.00	2,949,484.00	1,035,073.62	35.09
024	COMP. PERSONAL AL SALARIO DEL PERSONAL TEMP.	158,097.00	970.00	159,067.00	119,806.45	75.32
026	COMP. POR CALIDAD PROFESIONAL AL PERSONAL TEMP.	92,456.00	-8,625.00	83,831.00	25,244.36	30.11
027	COMP. ESPECIFICOS AL PERSONAL TEMPORAL	167,638.00	-5,750.00	161,888.00	28,070.50	17.34
051	APORTE PATRONAL AL IGSS	388,782.00	-2,940.00	385,842.00	63,314.60	16.41
071	AGUINALDO	400,522.00	0.00	400,522.00	34,388.54	8.59
072	BONIFICACION ANUAL (BONO 14)	400,253.00	0.00	400,253.00	91,447.28	22.85
073	BONO VACACIONAL	6,393.00	0.00	6,393.00	183.06	2.86
133	VIATICOS EN EL INTERIOR	65,000.00	0.00	65,000.00	12,833.15	19.74
254	ARTICULOS DE CAUCHO	0.00	1,000.00	1,000.00	540.00	54.00
268	PRODUCTOS PLASTICOS, NYLON, VINIL Y P.V.C.	0.00	2,000.00	2,000.00	1,996.00	99.80
291	UTILES DE OFICINA	0.00	1,000.00	1,000.00	945.00	94.50

Sistema de Contabilidad Integrada Gubernamental
 Informes de Gestion y Rendicion de Cuentas - IGRC01
 Ejecución Financiera
 Expresado en Quetzales
 DEL MES DE ENERO AL MES DE ABRIL

PAGINA : 12 DE 17
 FECHA : 11/05/2017
 HORA : 17:24.24
 REPORTE: R00820850.rpt

EJERCICIO: 2017

CORTE: ENTIDAD

PG - SPG - PY - ACT - OB - REN	ASIGNADO	MODIFICADO	VIGENTE	DEVENGADO	% EJEC
TOTAL 012 000 Servicios de Auditoría Interna	6,075,125.00	-354,095.00	5,721,030.00	1,601,356.78	27.99
TOTAL 000 SIN PROYECTO	160,882,791.00	2,687,567.47	163,570,358.47	32,627,220.89	19.95
TOTAL 00 SIN SUBPROGRAMA	160,882,791.00	2,687,567.47	163,570,358.47	32,627,220.89	19.95
TOTAL 01 ACTIVIDADES CENTRALES	160,882,791.00	2,687,567.47	163,570,358.47	32,627,220.89	19.95
11 REGISTRO DE LA POBLACIÓN GUATEMALTECA					
00 SIN SUBPROGRAMA					
000 SIN PROYECTO					
001 000 Dirección y Coordinación de los Servicios Registrales					
011 PERSONAL PERMANENTE	2,958,000.00	-123,000.00	2,835,000.00	1,138,237.42	40.15
014 COMPLEMENTO POR CALIDAD PROFESIONAL AL PERSONAL PERMANENTE	56,125.00	-2,250.00	53,875.00	21,951.62	40.75
015 COMPLEMENTOS ESPECIFICOS AL PERSONAL PERMANENTE	75,417.00	-1,500.00	73,917.00	23,284.41	31.50
022 PERSONAL POR CONTRATO	15,825,623.00	-1,530,700.00	14,294,923.00	4,388,257.66	30.70
026 COMP. POR CALIDAD PROFESIONAL AL PERSONAL TEMP.	89,952.00	-6,750.00	83,202.00	22,111.69	26.58
027 COMP. ESPECIFICOS AL PERSONAL TEMPORAL	1,631,283.00	-56,250.00	1,575,033.00	254,039.80	16.13
029 OTRAS REMUNERACIONES DE PERSONAL TEMPORAL	180,000.00	0.00	180,000.00	99,193.55	55.11
051 APOORTE PATRONAL AL IGSS	1,948,632.00	4,961.12	1,953,593.12	392,821.33	20.11
071 AGUINALDO	1,592,006.00	15,375.00	1,607,381.00	124,292.68	7.73
072 BONIFICACION ANUAL (BONO 14)	1,591,717.00	15,375.00	1,607,092.00	399,767.18	24.88
073 BONO VACACIONAL	56,932.00	200.00	57,132.00	831.23	1.45
112 AGUA	22,000.00	0.00	22,000.00	2,154.80	9.79
114 CORREOS Y TELEGRAFOS	1,000.00	0.00	1,000.00	0.00	0.00
115 EXTRACCIÓN DE BASURA Y DESTRUCCIÓN DE DESECHOS SÓLIDOS	16,000.00	0.00	16,000.00	1,461.00	9.13
133 VIATICOS EN EL INTERIOR	758,950.00	0.00	758,950.00	42,293.39	5.57
195 IMPUESTOS, DERECHOS Y TASAS	1,000.00	0.00	1,000.00	50.00	5.00
199 OTROS SERVICIOS NO PERSONALES	10,000.00	0.00	10,000.00	82.00	0.82

Sistema de Contabilidad Integrada Gubernamental
 Informes de Gestión y Rendición de Cuentas - IGRC01
 Ejecución Financiera
 Expresado en Quetzales
 DEL MES DE ENERO AL MES DE ABRIL

PAGINA : 13 DE 17
 FECHA : 11/05/2017
 HORA : 17:24.24
 REPORTE: R00820850.rpt

EJERCICIO: 2017

CORTE: ENTIDAD

PG - SPG - PY - ACT- OB - REN		ASIGNADO	MODIFICADO	VIGENTE	DEVENGADO	% EJEC
211	ALIMENTOS PARA PERSONAS	278,000.00	200,000.00	478,000.00	21,555.15	4.51
243	PRODUCTOS DE PAPEL O CARTON	0.00	30,000.00	30,000.00	0.00	0.00
244	PRODUCTOS DE ARTES GRAFICAS	1,000.00	20,000.00	21,000.00	0.00	0.00
261	ELEMENTOS Y COMPUESTOS QUIMICOS	0.00	76,000.50	76,000.50	0.00	0.00
262	COMBUSTIBLES Y LUBRICANTES	8,000.00	0.00	8,000.00	1,631.88	20.40
267	TINTES, PINTURAS Y COLORANTES	44,800.00	0.00	44,800.00	553.50	1.24
291	UTILES DE OFICINA	33,000.00	120,000.00	153,000.00	2,520.00	1.65
292	UTILES DE LIMPIEZA Y PRODUCTOS SANITARIOS	0.00	170,000.00	170,000.00	0.00	0.00
295	UTILES MENORES MEDICO-QUIRURGICOS Y DE LAB.	56,250.00	0.00	56,250.00	29,925.20	53.20
322	EQUIPO DE OFICINA	349,500.00	0.00	349,500.00	0.00	0.00
328	EQUIPO DE COMPUTO	0.00	90,000.00	90,000.00	0.00	0.00
TOTAL 001 000 Dirección y Coordinación de los Servicios Registrales		27,585,187.00	-978,538.38	26,606,648.62	6,967,015.49	26.19
002 000 Servicios Registrales						
022	PERSONAL POR CONTRATO	76,104,818.00	-2,044,900.00	74,059,918.00	23,208,308.70	31.34
024	COMP. PERSONAL AL SALARIO DEL PERSONAL TEMP.	97,297.00	1,080.00	98,377.00	18,290.32	18.59
026	COMP. POR CALIDAD PROFESIONAL AL PERSONAL TEMP.	72,990.00	-5,525.00	67,465.00	19,267.33	28.56
027	COMP. ESPECIFICOS AL PERSONAL TEMPORAL	9,492,357.00	-104,250.00	9,388,107.00	1,588,547.07	16.92
051	APORTE PATRONAL AL IGSS	7,962,723.00	0.00	7,962,723.00	1,792,570.36	22.51
071	AGUINALDO	6,568,018.00	0.00	6,568,018.00	490,680.77	7.47
072	BONIFICACION ANUAL (BONO 14)	6,567,780.00	0.00	6,567,780.00	2,898,334.43	44.13
073	BONO VACACIONAL	318,171.00	0.00	318,171.00	953.08	0.30
111	ENERGIA ELECTRICA	4,897,935.00	-200.00	4,897,735.00	714,042.45	14.58
113	TELEFONIA	12,121,181.00	-142,800.00	11,978,381.00	0.00	0.00
151	ARREND. DE EDIFICIOS Y LOCALES	18,334,366.00	-70,183.44	18,264,182.56	895,846.20	4.90
171	MANT. Y REP. DE EDIFICIOS	0.00	70,183.44	70,183.44	0.00	0.00
TOTAL 002 000 Servicios Registrales		142,537,636.00	-2,296,595.00	140,241,041.00	31,626,840.71	22.55

003 000 Servicios de Verificación de Identidad y Apoyo Social

Sistema de Contabilidad Integrada Gubernamental
 Informes de Gestion y Rendicion de Cuentas - IGRC01
 Ejecución Financiera
 Expresado en Quetzales
 DEL MES DE ENERO AL MES DE ABRIL

PAGINA : 14 DE 17
 FECHA : 11/05/2017
 HORA : 17:24.24
 REPORTE: R00820850.rpt

EJERCICIO: 2017		CORTE: ENTIDAD				
PG - SPG - PY - ACT- OB - REN		ASIGNADO	MODIFICADO	VIGENTE	DEVENGADO	% EJEC
011	PERSONAL PERMANENTE	1,166,786.00	-90,000.00	1,076,786.00	518,785.71	48.18
014	COMPLEMENTO POR CALIDAD PROFESIONAL AL PERSONAL PERMANENTE	21,309.00	-1,125.00	20,184.00	10,433.04	51.69
015	COMPLEMENTOS ESPECIFICOS AL PERSONAL PERMANENTE	31,206.00	-750.00	30,456.00	15,205.36	49.93
022	PERSONAL POR CONTRATO	5,328,313.00	-264,000.00	5,064,313.00	1,620,224.08	31.99
026	COMP. POR CALIDAD PROFESIONAL AL PERSONAL TEMP.	121,500.00	-13,125.00	108,375.00	34,124.60	31.49
027	COMP. ESPECIFICOS AL PERSONAL TEMPORAL	271,960.00	-15,500.00	256,460.00	46,099.78	17.98
051	APORTE PATRONAL AL IGSS	660,511.00	-24,436.12	636,074.88	143,428.88	22.55
071	AGUINALDO	583,296.00	-15,375.00	567,921.00	103,458.49	18.22
072	BONIFICACION ANUAL (BONO 14)	589,282.00	-15,375.00	573,907.00	318,593.09	55.51
073	BONO VACACIONAL	10,159.00	-200.00	9,959.00	429.59	4.31
133	VIATICOS EN EL INTERIOR	40,000.00	0.00	40,000.00	4,307.00	10.77
254	ARTICULOS DE CAUCHO	0.00	200.00	200.00	90.00	45.00
267	TINTES, PINTURAS Y COLORANTES	9,800.00	0.00	9,800.00	0.00	0.00
291	UTILES DE OFICINA	200.00	-200.00	0.00	0.00	0.00
TOTAL 003 000 Servicios de Verificación de Identidad y Apoyo Social		8,834,322.00	-439,886.12	8,394,435.88	2,815,179.62	33.54
TOTAL 000 SIN PROYECTO		178,957,145.00	-3,715,019.50	175,242,125.50	41,409,035.82	23.63
TOTAL 00 SIN SUBPROGRAMA		178,957,145.00	-3,715,019.50	175,242,125.50	41,409,035.82	23.63
TOTAL 11 REGISTRO DE LA POBLACIÓN GUATEMALTECA		178,957,145.00	-3,715,019.50	175,242,125.50	41,409,035.82	23.63
12 IDENTIFICACIÓN DE LA POBLACIÓN GUATEMALTECA						
00 SIN SUBPROGRAMA						
000 SIN PROYECTO						
001 000 Servicios de Emision del Documento Personal de Identificación -DPI-						
011	PERSONAL PERMANENTE	1,500,000.00	-46,000.00	1,454,000.00	408,000.00	28.06
014	COMPLEMENTO POR CALIDAD PROFESIONAL AL PERSONAL PERMANENTE	27,000.00	-750.00	26,250.00	6,000.00	22.86

Sistema de Contabilidad Integrada Gubernamental
 Informes de Gestion y Rendicion de Cuentas - IGRC01
 Ejecución Financiera
 Expresado en Quetzales
 DEL MES DE ENERO AL MES DE ABRIL

PAGINA : 15 DE 17
 FECHA : 11/05/2017
 HORA : 17:24.24
 REPORTE: R00820850.rpt

EJERCICIO: 2017

CORTE: ENTIDAD

PG - SPG - PY - ACT - OB - REN		ASIGNADO	MODIFICADO	VIGENTE	DEVENGADO	% EJEC
015	COMPLEMENTOS ESPECIFICOS AL PERSONAL PERMANENTE	36,000.00	-500.00	35,500.00	5,400.00	15.21
022	PERSONAL POR CONTRATO	4,596,000.00	-616,125.00	3,979,875.00	1,173,823.77	29.49
026	COMP. POR CALIDAD PROFESIONAL AL PERSONAL TEMP.	4,500.00	0.00	4,500.00	1,125.00	25.00
027	COMP. ESPECIFICOS AL PERSONAL TEMPORAL	324,000.00	-32,500.00	291,500.00	49,541.33	17.00
029	OTRAS REMUNERACIONES DE PERSONAL TEMPORAL	586,244.00	-259,244.00	327,000.00	99,193.55	30.33
042	SERV. EXTRAORDINARIOS DE PERSONAL TEMPORAL	0.00	47,000.00	47,000.00	0.00	0.00
051	APORTE PATRONAL AL IGSS	653,830.00	-57,921.64	595,908.36	128,909.47	21.63
071	AGUINALDO	510,625.00	-41,750.00	468,875.00	27,136.85	5.79
072	BONIFICACION ANUAL (BONO 14)	510,625.00	-41,750.00	468,875.00	152,838.94	32.60
073	BONO VACACIONAL	12,000.00	-800.00	11,200.00	0.00	0.00
122	IMPRESION, ENCUADERNACION Y REPRODUCCION	4,900.00	0.00	4,900.00	0.00	0.00
142	FLETES	0.00	10,000.00	10,000.00	0.00	0.00
162	MANT. Y REP. DE EQUIPO DE OFICINA	3,000.00	0.00	3,000.00	0.00	0.00
169	MANT. Y REP. DE OTRAS MAQUINARIAS Y EQUIPOS	11,600.00	0.00	11,600.00	0.00	0.00
184	SERV. ECONOMICOS, CONTABLES Y DE AUDITORIA	125,000.00	0.00	125,000.00	0.00	0.00
189	OTROS ESTUDIOS Y/O SERVICIOS	6,405,210.00	0.00	6,405,210.00	5,946,201.97	92.83
199	OTROS SERVICIOS NO PERSONALES	2,450.00	15,000.00	17,450.00	0.00	0.00
211	ALIMENTOS PARA PERSONAS	6,400.00	0.00	6,400.00	6,300.00	98.44
233	PRENDAS DE VESTIR	4,800.00	0.00	4,800.00	100.00	2.08
243	PRODUCTOS DE PAPEL O CARTON	24,500.00	0.00	24,500.00	4,550.00	18.57
261	ELEMENTOS Y COMPUESTOS QUIMICOS	1,125.00	0.00	1,125.00	60.00	5.33
268	PRODUCTOS PLASTICOS, NYLON, VINIL Y P.V.C.	14,539,100.00	-2,180,250.00	12,358,850.00	4,200.00	0.03
286	HERRAMIENTAS MENORES	2,000.00	0.00	2,000.00	1,665.00	83.25
291	UTILES DE OFICINA	200.00	0.00	200.00	0.00	0.00
295	UTILES MENORES MEDICO-QUIRURGICOS Y DE LAB.	13,200.00	0.00	13,200.00	4,173.00	31.61
298	ACCESORIOS Y REPUESTOS EN GENERAL	7,814.00	0.00	7,814.00	2,800.00	35.83
322	EQUIPO DE OFICINA	38,070.00	10,200.00	48,270.00	16,900.00	35.01

Sistema de Contabilidad Integrada Gubernamental
 Informes de Gestion y Rendicion de Cuentas - IGRC01
 Ejecución Financiera
 Expresado en Quetzales
 DEL MES DE ENERO AL MES DE ABRIL

PAGINA : 16 DE 17
 FECHA : 11/05/2017
 HORA : 17:24.24
 REPORTE: R00820850.rpt

EJERCICIO: 2017

CORTE: ENTIDAD

PG - SPG - PY - ACT - OB - REN		ASIGNADO	MODIFICADO	VIGENTE	DEVENGADO	% EJEC
324	EQUIPO EDUCACIONAL, CULTURAL Y RECREATIVO	5,220.00	0.00	5,220.00	0.00	0.00
328	EQUIPO DE COMPUTO	75,621.00	0.00	75,621.00	0.00	0.00
329	OTRAS MAQUINARIAS Y EQUIPOS	35,000.00	0.00	35,000.00	0.00	0.00
TOTAL 001 000 Servicios de Emision del Documento Personal de Identificación -DPI-		30,066,034.00	-3,195,390.64	26,870,643.36	8,038,918.88	29.92
002 000 Servicios de Análisis y Verificación de la Información Biográfica						
011	PERSONAL PERMANENTE	216,000.00	0.00	216,000.00	72,000.00	33.33
014	COMPLEMENTO POR CALIDAD PROFESIONAL AL PERSONAL PERMANENTE	4,500.00	0.00	4,500.00	1,500.00	33.33
015	COMPLEMENTOS ESPECIFICOS AL PERSONAL PERMANENTE	6,000.00	0.00	6,000.00	1,200.00	20.00
022	PERSONAL POR CONTRATO	2,490,000.00	-60,000.00	2,430,000.00	357,908.51	14.73
027	COMP. ESPECIFICOS AL PERSONAL TEMPORAL	276,000.00	-3,500.00	272,500.00	26,015.86	9.55
051	APORTE PATRONAL AL IGSS	289,230.00	-969.60	288,260.40	30,239.93	10.49
071	AGUINALDO	225,875.00	1,000.00	226,875.00	16,311.09	7.19
072	BONIFICACION ANUAL (BONO 14)	225,875.00	1,000.00	226,875.00	95,373.61	42.04
073	BONO VACACIONAL	9,400.00	0.00	9,400.00	0.00	0.00
TOTAL 002 000 Servicios de Análisis y Verificación de la Información Biográfica		3,742,880.00	-62,469.60	3,680,410.40	600,549.00	16.32
TOTAL 000 SIN PROYECTO		33,808,914.00	-3,257,860.24	30,551,053.76	8,639,467.88	28.28
TOTAL 00 SIN SUBPROGRAMA		33,808,914.00	-3,257,860.24	30,551,053.76	8,639,467.88	28.28
TOTAL 12 IDENTIFICACIÓN DE LA POBLACIÓN GUATEMALTECA		33,808,914.00	-3,257,860.24	30,551,053.76	8,639,467.88	28.28
99 PARTIDAS NO ASIGNABLES A PROGRAMAS						
00 SIN SUBPROGRAMA						
000 SIN PROYECTO						
001 000 Partidas No Asignables a Programas						
435	TRANSFERENCIAS A OTRAS INSTITUCIONES SIN FINES DE LUCRO	25,000.00	0.00	25,000.00	0.00	0.00
456	SERVICIOS GUBERNAMENTALES DE FISCALIZACION	936,526.00	0.00	936,526.00	232,345.93	24.81

Sistema de Contabilidad Integrada Gubernamental
 Informes de Gestion y Rendicion de Cuentas - IGRC01
 Ejecución Financiera
 Expresado en Quetzales
 DEL MES DE ENERO AL MES DE ABRIL

PAGINA : 17 DE 17
 FECHA : 11/05/2017
 HORA : 17:24.24
 REPORTE: R00820850.rpt

EJERCICIO: 2017

CORTE: ENTIDAD

PG - SPG - PY - ACT - OB - REN	ASIGNADO	MODIFICADO	VIGENTE	DEVENGADO	% EJEC
TOTAL 001 000 Partidas No Asignables a Programas	961,526.00	0.00	961,526.00	232,345.93	24.16
TOTAL 000 SIN PROYECTO	961,526.00	0.00	961,526.00	232,345.93	24.16
TOTAL 00 SIN SUBPROGRAMA	961,526.00	0.00	961,526.00	232,345.93	24.16
TOTAL 99 PARTIDAS NO ASIGNABLES A PROGRAMAS	961,526.00	0.00	961,526.00	232,345.93	24.16
ENTIDAD: 11140066-000-00 REGISTRO NACIONAL DE LAS PERSONAS (RENAP)	374,610,376.00	-4,285,312.27	370,325,063.73	82,908,070.52	22.39

Firma y Sello
 Funcionario Responsable de la
 Unidad de Administración Financiera

Lic. Samuel Rolando Hernández
 Director de Presupuesto
 Dirección de Presupuesto
 Oficina Central RENAP, Guatemala, Guatemala

Entidad: REGISTRO NACIONAL DE LAS PERSONAS -RENAP-

Código Informe CIGRC02

Ejercicio: 2017

Período: enero-abril

Prg	Spg	Pry	Act	Obr	Producto / Subproducto	Descripción	Unidad de Medida del Producto / Subproducto	Ubg	Presupuesto Físico			Número de Beneficiarios	Unidad de Medida de los Beneficiarios
									Inicial	Vigente	Ejecutado		
11	0	0	1	0	1	Dirección y Coordinación	2303 documento	3000	1	1	0	0	Documento
11	0	0	1	0	5	Dirección y Coordinación	2303 documento	3000	1	1	0	0	Documento
11	0	0	2	0	0	Servicios Registrales		3000	7,152,000	7,152,000	2,470,332	2,470,332	Persona
11	0	0	2	0	1	Población Guatemalteca con Servicios Registrales Realizados	2311 registro	3000	600,000	600,000	183,037	183,037	Persona
11	0	0	2	0	3	Inscripciones de hechos y actos registrales realizadas.	2311 registro	3000	52,000	52,000	20,046	20,046	Persona
11	0	0	2	0	4	Inscripciones extemporáneas de nacimiento realizadas.	2311 registro	3000	6,500,000	6,500,000	2,267,249	2,267,249	Persona
11	0	0	2	0	5	Certificaciones de hechos y actos registrales emitidas.	2303 documento	3000					Persona
11	0	0	3	0	0	Servicios de Verificación de Identidad y Apoyo Social		3000	3,200	3,200	1,397	1,397	Persona
11	0	0	3	0	1	Servicios de Verificación de Identidad y Apoyo Social	2302 Casos	3000	2,500	2,500	1,099	1,099	Persona
11	0	0	3	0	3	Personas naturales sin poderse inscribir en el Registro Central de las Personas, con situación resuelta	2302 Casos	3000	700	700	298	298	Persona
11	0	0	3	0	4	Verificación de la Identidad de personas naturales que no puedan obtener de DPI con situación resuelta	2302 Casos	3000					Persona
12	0	0	1	0	0	Servicios de emisión del Documento Personal de Identificación -DPI-		3000	950,296	950,296	134,472	134,472	Persona
12	0	0	1	0	1	Documentos Personales de Identificación (DPI) emitidos	2303 documento	3000	408,627	408,627	79,418	79,418	Persona
12	0	0	1	0	2	Primer Documento Personal de Identificación, emitido	2303 documento	3000	541,669	541,669	55,054	55,054	Persona
12	0	0	1	0	3	Documentos Personales de Identificación por reposición	2303 documento	3000					Persona
12	0	0	2	0	0	Servicios de Análisis y Verificación de la Información Biográfica		3000	300,000	300,000	88,338	88,338	Persona
12	0	0	2	0	1	Información Recibida del Registro Civil para la emisión de DPI, validada	2303 documento	3000					Persona
12	0	0	2	0	3	Información Recibida del Registro Civil para la emisión de DPI, validada	2303 documento	3000					Persona

Información Institucional

Mecanismos de Cumplimiento de Metas	Documento de Respaldo	Fecha
Reporte mensual de ejecución de metas físicas del Registro Central de las Personas (Incluye control de metas físicas sobre certificaciones e inscripciones).	Enero RC-JRC-CRC-206-2017 Febrero RC-JRC-CRC-373-2017 Marzo RC-JRC-CRC-529-2017 Abril RC-JRC-CRC-661-2017	02/02/2017 02/03/2017 03/04/2017 02/05/2017
Reporte mensual de ejecución de metas físicas de la Dirección de Verificación de Identidad y Apoyo Social (Incluye control de metas físicas sobre casos resueltos).	Enero DVIAS-099-2017 Febrero DVIAS-210-2017 Marzo DVIAS-334-2017 Abril DVIAS-421-2017	02/02/2017 02/03/2017 03/04/2017 02/05/2017
Reporte mensual de ejecución de metas físicas de la Dirección de Procesos (Incluye control de la meta física del Documento Personal de identificación -DPI-).	Enero DPR-391-2017 Febrero DPR-675-2017 Marzo DPR-1041-2017 Abril DPR-1271-2017	02/02/2017 02/03/2017 03/04/2017 02/05/2017
Reporte mensual de ejecución de metas físicas de la Dirección de Informática y Estadística (Incluye control de la meta física del Documento Personal de identificación -DPI-).	Enero DIE-554-2017 Febrero DIE-931-2017 Marzo DIE-1351-2017 Abril DIE-1688-2017	07/02/2017 02/03/2017 03/04/2017 03/05/2017

Medidas de Transparencia y Calidad del Gasto Implementadas

Reportes de seguimiento mensual de ejecución de metas físicas y de beneficiarios del Registro Central de las Personas, de la Dirección de Verificación de Identidad y Apoyo Social, de la Dirección de Procesos y Dirección de Informática y Estadística.	Documento de Respaldo	Fecha
 Licda. Dinora Cossette Lemus Borrayo de Urrutia Jefe de Planificación Dirección de Gestión y Control Interno Sede Central RENAP Guatemala, Guatemala	Enero RC-JRC-CRC-206-2017 Febrero RC-JRC-CRC-373-2017 Marzo RC-JRC-CRC-529-2017 Abril RC-JRC-CRC-661-2017	02/02/2017 02/03/2017 03/04/2017 02/05/2017
	Enero DVIAS-099-2017 Febrero DVIAS-210-2017 Marzo DVIAS-334-2017 Abril DVIAS-421-2017	02/02/2017 02/03/2017 03/04/2017 02/05/2017
	Enero DPR-391-2017 Febrero DPR-675-2017 Marzo DPR-1041-2017 Abril DPR-1271-2017	02/02/2017 02/03/2017 03/04/2017 02/05/2017
	Enero DIE-554-2017 Febrero DIE-931-2017 Marzo DIE-1351-2017 Abril DIE-1688-2017	07/02/2017 02/03/2017 03/04/2017 03/05/2017



Ing. Jose Jorge Añe Franco
 Director de Gestión y Control Interno en Funciones
 Sede Central RENAP, Guatemala, Guatemala



DOCUMENTOS DE RESPALDO AL
INFOME DE GESTIÓN Y RENDICIÓN DE CUENTAS
MINISTERIO DE FINANZAS PÚBLICAS

PRIMER CUATRIMESTRE
(ENERO - ABRIL) 2017

REGISTRO CENTRAL DE LAS PERSONAS

REGISTRO CENTRAL DE LAS PERSONAS
Departamento de Registro Civil de las Personas
Coordinación de Registro Civil

Guatemala, 02 de febrero de 2017
Oficio No. RC-JRC-CRC-0206-2017

Ingeniero
Jose Jorge Afre Franco
Director de Gestión y Control Interno en Funciones
Registro Nacional de las Personas -RENAP-
Su Despacho.



Ingeniero Afre Franco:

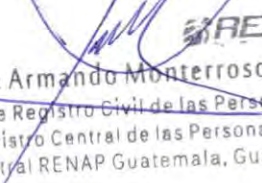
Por este medio nos dirigimos a usted en atención al **Memorándum DGCI-DPP-007-2017** mediante el cual trasladan las plantillas para la presentación de información relacionada con las Metas Físicas Institucionales, y el **Memorándum DGCI-DPP-002-2017** referente a las fechas de entrega para programaciones cuatrimestrales, reprogramaciones y reportes de ejecución de Metas Físicas Institucionales aprobadas en el POA 2017.

Por lo anterior, nos permitimos trasladar el Reporte de Ejecución de Metas Físicas Institucionales 2017 y el Seguimiento Temático Institucional 2017 del mes de enero del presente año, correspondiente a este Registro Central de las Personas.


Asimismo, en relación a la Meta de Certificaciones de hechos y actos registrales emitidas, se informa que se incluye la cantidad de 16,546 certificaciones emitidas a través de los servicios electrónicos.

Sin otro particular, nos suscribimos de usted,

Atentamente,


1

RENAP
Lic. Jorge Armando Monterroso López
Jefe de Registro Civil de las Personas
Registro Central de las Personas
Sede Central RENAP Guatemala, Guatemala

Vo.Bo.

1

RENAP
Lic. Axel Ottoniel Maas Jácome
Registrador Central de las Personas
Registro Central de las Personas
Sede Central RENAP, Guatemala, Guatemala

REGISTRO CENTRAL DE LAS PERSONAS
 EJECUCIÓN MENSUAL DE METAS FÍSICAS INSTITUCIONALES 2017
 MES REPORTADO: ENERO

No.	Nombre de la Meta	Cantidad programada	Cantidad Ejecutada	Medios de Verificación	Observaciones
1	Inscripciones de hechos y actos registrales realizadas.	55,000	51,307	Reporte de Base de Datos de la Dirección de Informática y Estadística (Oracle Business Intelligence)	No se reporta
2	Inscripciones extemporáneas de nacimiento realizadas.	5,000	5,421	Reporte de Base de Datos de la Dirección de Informática y Estadística (Oracle Business Intelligence)	No se reporta
3	Certificaciones de hechos y actos registrales emitidas.	950,000	847,496	Reporte de Base de Datos de la Dirección de Informática y Estadística (Oracle Business Intelligence)	No se reporta



Lic. Axel Ottoniel Maas Jácome
 Registrador Central de las Personas

1

Lic. Axel Ottoniel Maas Jácome
 Registrador Central de las Personas
 Registro Central de las Personas
 Sede Central RENAP, Guatemala, Guatemala




**REGISTRO CENTRAL DE LAS PERSONAS
SEGUIMIENTO TEMÁTICO INSTITUCIONAL 2017
MES REPORTADO:**

No.	Meta	Meta			Sexo				Población beneficiada							Pueblo									
		Unidad de medida	Meta inicial	Meta vigente	Meta ejecutada	Mujeres	Hombres	No definido	Total	Niñez			Juventud		Adultos		Tercera Edad	No definido	Total	Maya	Xinca	Garifuna	Mestizos/Ladinos	Otro	Total
										0 - 2	3 - 5	6 - 13	Mayores de 13 a 30 años	Mayores de 30 a 60 años	Mayores de 60 años										
1	Inscripciones de hechos y actos registrales realizadas.	Registro	600.000	600.000		21.162	29.709	436	51,307	34.033	1.184	1.108	6.026	4.663	4.285	8	51,307	390	6	4	8.644	42.263	51307		
2	Inscripciones extemporáneas de nacimiento realizadas.	Registro	52.000	52.000		2.800	2.621	0	5,421	3.535	869	781	82	64	90	0	5,421	0	0	0	0	5.421	5421		
	Total de población beneficiada		652.000	652.000		23.962	32.330	436	56,728	37.568	2.053	1.889	6.108	4.727	4.375	8	56,728	390	6	4	8.644	47.684	56728		
Objetivos	Atender en su totalidad la demanda de las inscripciones y certificaciones de hechos y actos registrales en la oficinas del RENAP a nivel nacional, así como coadyuvar a la Política Pública de Reparación a las Comunidades afectadas por la Construcción de la Hidroeléctrica Chixoy, cuyos derechos fueron vulnerados.																								
Resultados alcanzados	1	Los resultados fueron alcanzados satisfactoriamente, en base a las Metas de inscripciones de hechos y actos registrales realizadas.																							
	2	Los resultados fueron alcanzados satisfactoriamente, en base a las Metas de inscripciones extemporáneas de nacimiento realizadas.																							
Obstáculos encontrados	1																								
	2																								
Observaciones																									



Lic. Axel Ottoniel Maas Jácome
Registrador Central de las Personas

1

Lic. Axel Ottoniel Maas Jácome
 Registrador Central de las Personas
 Registro Central de las Personas
 Sede Central RENAP, Guatemala, Guatemala



Guatemala, 02 de marzo de 2017
RC-JRC-0330-2017

Ingeniero
Jose Jorge Afre Franco
Director de Gestión y Control Interno
Registro Nacional de las Personas
Su Despacho



Ingeniero Afre Franco:

Nos dirigimos a usted en atención al Memorándum DGCI-DPP-010-2017, en el que solicita presentar la plantilla de complemento de Seguimiento Temático Institucional 2017, correspondiente al mes de enero, el cual se reportan los beneficios por municipio y departamento.


Por lo anterior expuesto, se adjunta la respectiva plantilla de complemento de Seguimiento Temático Institucional 2017, correspondiente a las metas del Registro Central de las Personas detallada por municipio y departamento. (ANEXO I)

Es preciso manifestar que dicha información fue generada mediante el Reporte de Base de Datos de la Dirección de Informática y Estadística (Oracle Business Intelligence), el cual a la presente fecha generó 51,141 Inscripciones de hechos y actos registrales realizados y 5,421 inscripciones extemporáneas de nacimiento realizadas.

Sin embargo, mediante oficio RC-JRC-CRC-0206-2017, en el que se remitió el reporte de metas físicas del mes de enero, dicha información fue generada con el mismo sistema, desplegando al 1 de febrero un total de 51,307 Inscripciones de hechos y actos registrales realizados y 5,421 inscripciones extemporáneas de nacimiento realizadas.


Sin otro particular, nos suscribimos atentamente,

1 
RENAP
Jennifer Patricia Balcárcel De León
Coordinador de Registro Civil
Registro Central de las Personas
Sede Central RENAP Guatemala, Guatemala

1 
RENAP
Lic. Jorge Armando Monterroso López
Jefe de Registro Civil de las Personas
Registro Central de las Personas
Sede Central RENAP Guatemala, Guatemala

Adjunto lo indicado
c.c. Archivo/Fmancilla

Vo.Bo.

1 
RENAP
Lidia Patricia Hernández Balcárcel
Subdirectora de Registro Civil de las Personas
Registro Central de las Personas
Sede Central RENAP Guatemala, Guatemala

ANEXO

I



Nombre de la meta:

Inscripciones extemporáneas de nacimiento realizadas

**REGISTRO CENTRAL DE LAS PERSONAS
 SEGUIMIENTO TEMÁTICO INSTITUCIONAL 2017
 MES REPORTADO: ENERO**

D	M	Departamento / municipio	Población beneficiada										Pueblo							
			Sexo			Total	Edad			No definido	Total	Maya	Xinca	Garífuna	Mestizos/Ladinos	Otro	Total			
			Mujeres	Hombres	No definido		Niñez											Juventud	Adultos	Tercera Edad
0 - 2	3 - 5	6 - 13	14 a 30 años	31 a 60 años	61 años en adelante															
4		Departamento de Chimaltenango	44	65	0	109	65	15	25	2	2	0	0	109	0	0	0	0	109	109
	1	ACATEHANGO	1	1	0	2	1	1	0	0	0	0	0	2	0	0	0	0	2	2
	2	CHIMALTENANGO	13	12	0	25	13	3	7	2	0	0	0	25	0	0	0	0	25	25
	3	EL TEJAR	0	1	0	1	0	0	1	0	0	0	0	1	0	0	0	0	1	1
	4	PARRAMOS	1	1	0	2	1	0	1	0	0	0	0	2	0	0	0	0	2	2
	5	PATZICÁ	2	9	0	11	8	2	1	0	0	0	0	11	0	0	0	0	11	11
	6	PAIZÚN	1	9	0	10	4	2	4	0	0	0	0	10	0	0	0	0	10	10
	7	POCHUTA	1	3	0	4	2	1	1	0	0	0	0	4	0	0	0	0	4	4
	8	SAN ANDRÉS ITZAPÁ	1	3	0	4	1	0	1	0	2	0	0	4	0	0	0	0	4	4
	9	SAN JOSÉ POAQUIL	2	2	0	4	4	0	0	0	0	0	0	4	0	0	0	0	4	4
	10	SAN JUAN COMALAPA	2	3	0	5	4	0	1	0	0	0	0	5	0	0	0	0	5	5
	11	SAN MARTÍN JILOTEPEQUE	12	9	0	21	14	4	3	0	0	0	0	21	0	0	0	0	21	21
	12	SAN PEDRO YEPOCAPA	4	4	0	8	7	1	0	0	0	0	0	8	0	0	0	0	8	8
	13	SANTA APOLONIA	0	0	0	0	0	0	0	0	0	0	0	0	0	0	0	0	0	0
	14	SANTA CRUZ BALANYÁ	0	0	0	0	0	0	0	0	0	0	0	0	0	0	0	0	0	0
	15	TECPÁN GUATEMALA	4	5	0	9	5	1	3	0	0	0	0	9	0	0	0	0	9	9
	16	ZARAGOZA	0	3	0	3	1	0	2	0	0	0	0	3	0	0	0	0	3	3
5		Departamento de Chiquimula	95	93	0	188	156	16	13	0	0	3	0	188	0	0	0	0	188	188
	1	CAMOTÁN	13	10	0	23	20	2	1	0	0	0	0	23	0	0	0	0	23	23
	2	CHIQUIMULA	21	29	0	50	37	5	7	0	0	1	0	50	0	0	0	0	50	50
	3	CONCEPCIÓN LAS MINAS	1	1	0	2	2	0	0	0	0	0	0	2	0	0	0	0	2	2
	4	ESQUIPULAS	10	6	0	14	13	1	2	0	0	0	0	16	0	0	0	0	16	16
	5	IPALA	1	0	0	1	1	0	0	0	0	0	0	1	0	0	0	0	1	1
	6	JOCOTÁN	39	34	0	73	64	7	2	0	0	0	0	73	0	0	0	0	73	73
	7	OLOPA	7	7	0	14	12	1	0	0	0	1	0	14	0	0	0	0	14	14
	8	QUEZALTEPEQUE	1	3	0	4	4	0	0	0	0	0	0	4	0	0	0	0	4	4
	9	SAN JACINTO	1	1	0	2	1	0	1	0	0	0	0	2	0	0	0	0	2	2
	10	SAN JOSÉ LA ARADA	0	1	0	1	1	0	0	0	0	0	0	1	0	0	0	0	1	1
	11	SAN JUAN ERMITA	1	1	0	2	1	0	0	0	1	0	0	2	0	0	0	0	2	2
6		Departamento de El Progreso	12	15	0	27	16	2	9	0	0	0	0	27	0	0	0	0	27	27
	1	EL JICARO	1	2	0	3	2	1	0	0	0	0	0	3	0	0	0	0	3	3
	2	GUASTATOYA	1	3	0	4	2	0	2	0	0	0	0	4	0	0	0	0	4	4
	3	MORAZÁN	0	1	0	1	0	0	1	0	0	0	0	1	0	0	0	0	1	1
	4	SAN AGUSTÍN ACASAGUASTLÁN	2	3	0	5	2	0	3	0	0	0	0	5	0	0	0	0	5	5
	5	SAN ANTONIO LA PAZ	3	1	0	4	3	1	0	0	0	0	0	4	0	0	0	0	4	4
	6	SAN CRISTÓBAL ACASAGUASTLÁN	1	1	0	2	2	0	0	0	0	0	0	2	0	0	0	0	2	2
	7	SANARATE	4	4	0	8	5	0	3	0	0	0	0	8	0	0	0	0	8	8
	8	SANSARE	0	0	0	0	0	0	0	0	0	0	0	0	0	0	0	0	0	0



Nombre de la meta:

Inscripciones extemporáneas de nacimiento realizadas

**REGISTRO CENTRAL DE LAS PERSONAS
 SEGUIMIENTO TEMÁTICO INSTITUCIONAL 2017
 MES REPORTADO: ENERO**

D	M	Departamento / municipio	Sexo		No definido	Total	Edad						Pueblo							
			Mujeres	Hombres			Niñez			Juventud 14 a 30 años	Adultos 31 a 60 años	Tercera Edad 61 años en adelante	No definido	Total	Maya	Xinca	Garifuna	Mestizos/Ladinos	Otro	Total
							0 - 2	3 - 5	6 - 13											
9		Departamento de Izabal	107	121	0	228	173	21	21	3	2	8	0	228	0	0	0	0	228	228
	1	EL ESTOR	40	39	0	79	69	3	4	0	1	2	0	79	0	0	0	0	79	79
	2	LIVINGSTON	21	25	0	46	36	5	1	0	0	4	0	46	0	0	0	0	46	46
	3	LOS AMATES	6	16	0	22	19	1	0	1	0	1	0	22	0	0	0	0	22	22
	4	MORALES	17	13	0	30	23	1	6	0	0	0	0	30	0	0	0	0	30	30
	5	PUERTO BARRIOS	23	28	0	51	26	11	10	2	1	1	0	51	0	0	0	0	51	51
10		Departamento de Jalapa	32	20	0	52	34	11	6	0	1	0	0	52	0	0	0	0	52	52
	1	JALAPA	14	9	0	23	11	9	2	0	1	0	0	23	0	0	0	0	23	23
	2	MATAQUESCUINTLA	2	3	0	5	4	1	0	0	0	0	0	5	0	0	0	0	5	5
	3	MONJAS	1	0	0	1	0	1	0	0	0	0	0	1	0	0	0	0	1	1
	4	SAN CARLOS ALZATATE	2	0	0	2	2	0	0	0	0	0	0	2	0	0	0	0	2	2
	5	SAN LUIS JILOTEPEQUE	2	1	0	3	2	0	1	0	0	0	0	3	0	0	0	0	3	3
	6	SAN MANUEL CHAPARRÓN	0	0	0	0	0	0	0	0	0	0	0	0	0	0	0	0	0	0
	7	SAN PEDRO PINULA	11	7	0	18	15	0	3	0	0	0	0	18	0	0	0	0	18	18
11		Departamento de Jutiapa	46	33	0	79	29	19	24	0	2	5	0	79	0	0	0	0	79	79
	1	AGUA BLANCA	0	1	0	1	0	0	0	0	1	0	0	1	0	0	0	0	1	1
	2	ASUNCIÓN MITA	2	6	0	8	2	2	4	0	0	0	0	8	0	0	0	0	8	8
	3	ATESCATEMPA	6	4	0	10	3	4	2	0	1	0	0	10	0	0	0	0	10	10
	4	COMAPA	3	1	0	4	2	0	2	0	0	0	0	4	0	0	0	0	4	4
	5	CONGUACO	2	1	0	3	2	1	0	0	0	0	0	3	0	0	0	0	3	3
	6	EL ADELANTO	0	0	0	0	0	0	0	0	0	0	0	0	0	0	0	0	0	0
	7	EL PROGRESO	3	0	0	3	1	1	0	0	0	1	0	3	0	0	0	0	3	3
	8	JALPATAGUA	2	0	0	2	1	1	0	0	0	0	0	2	0	0	0	0	2	2
	9	JEREZ	0	1	0	1	1	0	0	0	0	0	0	1	0	0	0	0	1	1
	10	JUTIAPA	13	8	0	21	6	5	8	0	0	2	0	21	0	0	0	0	21	21
	11	MOYUTA	7	6	0	13	5	2	4	0	0	2	0	13	0	0	0	0	13	13
	12	PASACO	4	1	0	5	3	1	1	0	0	0	0	5	0	0	0	0	5	5
	13	QUESADA	0	1	0	1	0	0	1	0	0	0	0	1	0	0	0	0	1	1
	14	SAN JOSÉ ACATEMPA	0	1	0	1	1	0	0	0	0	0	0	1	0	0	0	0	1	1
	15	SANTA CATARINA MITA	4	1	0	5	2	2	1	0	0	0	0	5	0	0	0	0	5	5
	16	YUPILTEPEQUE	0	0	0	0	0	0	0	0	0	0	0	0	0	0	0	0	0	0
	17	ZAPOTITLÁN	0	1	0	1	0	0	1	0	0	0	0	1	0	0	0	0	1	1
12		Departamento de Petén	115	104	0	219	144	37	28	1	3	6	0	219	0	0	0	0	219	219
	1	DOLORES	7	8	0	15	7	4	3	0	0	1	0	15	0	0	0	0	15	15
	2	EL CHAL	3	1	0	4	4	0	0	0	0	0	0	4	0	0	0	0	4	4
	3	FLORES	2	2	0	4	1	2	1	0	0	0	0	4	0	0	0	0	4	4
	4	LA LIBERTAD	19	15	0	34	27	2	2	0	1	2	0	34	0	0	0	0	34	34
	5	LAS CRUCES	11	2	0	13	6	4	2	1	0	0	0	13	0	0	0	0	13	13
	6	MELCHOR DE MENCOS	4	4	0	8	6	2	0	0	0	0	0	8	0	0	0	0	8	8
	7	POPTÚN	11	12	0	23	18	5	0	0	0	0	0	23	0	0	0	0	23	23
	8	SAN ANDRÉS	5	7	0	12	11	0	1	0	0	0	0	12	0	0	0	0	12	12
	9	SAN BENITO	10	2	0	12	4	4	4	0	0	0	0	12	0	0	0	0	12	12
	10	SAN FRANCISCO	1	3	0	4	0	2	1	0	0	1	0	4	0	0	0	0	4	4
	11	SAN JOSÉ	2	0	0	2	1	0	1	0	0	0	0	2	0	0	0	0	2	2
	12	SAN LUIS	12	17	0	29	23	2	2	0	1	1	0	29	0	0	0	0	29	29
	13	SANTA ANA	1	2	0	3	3	0	0	0	0	0	0	3	0	0	0	0	3	3
	14	SAYAXCHE	27	29	0	56	33	10	11	0	1	1	0	56	0	0	0	0	56	56





Nombre de la meta:

Inscripciones extemporáneas de nacimiento realizadas

**REGISTRO CENTRAL DE LAS PERSONAS
 SEGUIMIENTO TEMÁTICO INSTITUCIONAL 2017
 MES REPORTADO: ENERO**

D	M	Departamento / municipio	Sexo		No definido	Total	Edad						Pueblo							
			Mujeres	Hombres			Niñez			Juventud 14 a 30 años	Adultos 31 a 60 años	Tercera Edad 61 años en adelante	No definido	Total	Maya	Xinca	Garífuna	Mestizos/Ladinos	Otro	Total
							0 - 2	3 - 5	6 - 13											
21		Departamento de Totonicapán	87	63	0	150	94	28	20	3	4	1	0	150	0	0	0	0	150	150
	1	MOMOSTENANGO	32	17	0	49	30	7	6	2	3	1	0	49	0	0	0	0	49	49
	2	SAN ANDRÉS XECUL	5	0	0	5	3	2	0	0	0	0	0	5	0	0	0	0	5	5
	3	SAN BARTOLO	2	1	0	3	1	2	0	0	0	0	0	3	0	0	0	0	3	3
	4	SAN CRISTÓBAL TOTONICAPÁN	0	3	0	3	2	1	0	0	0	0	0	3	0	0	0	0	3	3
	5	SAN FRANCISCO EL ALTO	2	5	0	7	2	0	4	1	0	0	0	7	0	0	0	0	7	7
	6	SANTA LUCÍA LA REFORMA	3	5	0	8	4	1	3	0	0	0	0	8	0	0	0	0	8	8
	7	SANTA MARÍA CHIQUIMULA	24	15	0	39	28	9	2	0	0	0	0	39	0	0	0	0	39	39
	8	TOTONICAPÁN	19	17	0	36	24	6	5	0	1	0	0	36	0	0	0	0	36	36
22		Departamento de Zacapa	40	40	0	80	57	11	8	1	1	2	0	80	0	0	0	0	80	80
	1	CABAÑAS	0	1	0	1	0	1	0	0	0	0	0	1	0	0	0	0	1	1
	2	ESTANZUELA	0	1	0	1	0	0	0	0	0	0	0	1	0	0	0	0	1	1
	3	GUALAN	11	8	0	19	17	2	0	0	0	0	0	19	0	0	0	0	19	19
	4	HUITÉ	2	2	0	4	2	2	0	0	0	0	0	4	0	0	0	0	4	4
	5	LA UNIÓN	7	6	0	13	13	0	0	0	0	0	0	13	0	0	0	0	13	13
	6	RÍO HONDO	1	3	0	4	4	0	0	0	0	0	0	4	0	0	0	0	4	4
	7	SAN DIEGO	0	0	0	0	0	0	0	0	0	0	0	0	0	0	0	0	0	0
	8	SAN JORGE	1	0	0	1	1	0	0	0	0	0	0	1	0	0	0	0	1	1
	9	TECULUTÁN	1	2	0	3	2	1	0	0	0	0	0	3	0	0	0	0	3	3
	10	USUMATLÁN	1	1	0	2	1	0	0	1	0	0	0	2	0	0	0	0	2	2
	11	ZACAPA	16	16	0	32	16	5	8	1	0	2	0	32	0	0	0	0	32	32

1 
RENAP
 Jennifer Patricia Balcárcel De León
 Coordinador de Registro Civil
 Registro Central de las Personas
 Sede Central RENAP Guatemala, Guatemala

1 
RENAP
 Lic. Jorge Armando Monterroso López
 Jefe de Registro Civil de las Personas
 Registro Central de las Personas
 Sede Central RENAP Guatemala, Guatemala


1 
RENAP
 Lida Iris Héctor Hernández Galicia
 Subdirectora de Registro Central de las Personas
 Registro Central de las Personas
 Sede Central RENAP Guatemala, Guatemala

Nombre de la meta:

Inscripciones de hechos y actos registrales realizadas

**REGISTRO CENTRAL DE LAS PERSONAS
 SEGUIMIENTO TEMÁTICO INSTITUCIONAL 2017
 MES REPORTADO: ENERO**

D	M	Departamento / municipio	Población beneficiada																	
			Sexo			Total	Edad						Pueblo							
			Mujeres	Hombres	No definido		Niñez			Juventud	Adultos	Tercera Edad	No definido	Total	Maya	Xinca	Garífuna	Mestizos/Ladinos	Otro	Total
0 - 2	3 - 5	6 - 13	14 a 30 años	31 a 60 años	61 años en adelante	Total	Maya	Xinca	Garífuna	Mestizos/Ladinos	Otro	Total								
		República de Guatemala	21,255	29,876	10	51,141	34,593	545	830	6,379	4,685	4,037	72	51,141	393	6	4	8,583	42,155	51141
1		Departamento de Guatemala	4,741	7,030	5	11,776	6,586	354	426	1671	1,548	1,162	29	11,776	17	0	0	3,173	8,586	11776
	1	AMATITLÁN	156	231	0	387	291	1	5	37	29	24	0	387	1	0	0	81	305	387
	2	CHINAUTLA	46	63	0	109	84	2	2	13	7	1	0	109	0	0	0	16	93	109
	3	CHUARRANCHO	17	24	0	41	38	0	0	1	1	1	0	41	0	0	0	0	41	41
	4	FRAJANES	39	68	0	107	82	1	2	9	6	6	1	107	0	0	0	20	87	107
	5	GUATEMALA	3,442	5,007	5	8,454	4,328	339	374	1,138	1,265	985	25	8,454	9	0	0	2,479	5,966	8,454
	6	MIXCO	117	245	0	362	248	0	10	62	40	2	0	362	0	0	0	81	281	362
	7	PALENCIA	55	93	0	148	106	1	1	22	8	10	0	148	0	0	0	37	111	148
	8	SAN JOSÉ DEL GOLFO	15	13	0	28	14	0	1	3	6	4	0	28	0	0	0	12	16	28
	9	SAN JOSÉ PINULA	90	103	0	193	147	0	2	14	18	12	0	193	0	0	0	44	149	193
	10	SAN JUAN SACATEPÉQUEZ	196	289	0	485	337	0	2	93	21	32	0	485	5	0	0	18	462	485
	11	SAN MIGUEL PETAPA	80	124	0	204	132	2	2	44	19	5	0	204	0	0	0	59	145	204
	12	SAN PEDRO AYAMPUC	50	40	0	90	65	0	1	4	6	14	0	90	0	0	0	18	72	90
	13	SAN PEDRO SACATEPÉQUEZ	34	73	0	107	65	0	3	23	9	7	0	107	2	0	0	11	94	107
	14	SAN RAYMUNDO	70	79	0	149	99	2	3	17	15	13	0	149	0	0	0	12	137	149
	15	SANTA CATARINA PINULA	63	63	0	126	85	0	8	13	14	6	0	126	0	0	0	31	95	126
	16	VILLA CAÑALES	104	160	0	264	183	3	4	47	16	11	0	264	0	0	0	66	198	264
	17	VILLA NUEVA	167	355	0	522	282	3	6	131	68	29	3	522	0	0	0	188	334	522
2		Departamento de Alta Verapaz	1,636	2,169	0	3,805	2,821	14	28	451	241	249	1	3,805	62	0	0	88	3,655	3,805
	1	CHIAHAL	41	37	0	78	67	0	0	4	1	6	0	78	1	0	0	0	77	78
	2	CHISEC	91	125	0	216	138	1	2	37	21	17	0	216	12	0	0	4	200	216
	3	COBÁN	434	524	0	958	758	5	7	77	60	51	0	958	8	0	0	35	915	958
	4	FRAY BARTOLOMÉ DE LAS CASAS	161	180	0	341	301	0	2	18	8	12	0	341	0	0	0	6	335	341
	5	LANQUÍN	34	53	0	87	50	0	1	22	6	8	0	87	3	0	0	0	84	87
	6	PANZÓS	88	90	0	178	145	1	2	7	13	10	0	178	11	0	0	1	166	178
	7	RAXRUHÁ	30	44	0	74	53	0	0	9	7	5	0	74	0	0	0	4	70	74
	8	SAN CRISTÓBAL VERAPAZ	82	132	0	214	153	0	3	30	14	14	0	214	0	0	0	7	207	214
	9	SAN JUAN CHAMELCO	68	82	0	150	102	0	0	19	12	17	0	150	9	0	0	3	138	150
	10	SAN MIGUEL TUCURÚ	55	58	0	113	81	0	2	12	12	6	0	113	1	0	0	1	111	113
	11	SAN PEDRO CARCHÁ	172	309	0	481	270	2	3	113	37	56	0	481	14	0	0	5	462	481
	12	SANTA CATALINA LA TINTA	121	148	0	269	248	0	2	7	7	5	0	269	0	0	0	3	266	269
	13	SANTA CRUZ VERAPAZ	43	65	0	108	85	0	2	10	9	2	0	108	0	0	0	7	101	108
	14	SANTA MARÍA CAHABÓN	68	104	0	172	118	1	0	25	15	12	1	172	0	0	0	2	170	172
	15	SENAHÚ	70	110	0	180	126	0	0	29	8	17	0	180	3	0	0	3	174	180
	16	TACTIC	51	76	0	127	84	1	2	28	7	5	0	127	0	0	0	7	120	127
	17	TAMAHÚ	27	32	0	59	42	3	0	4	4	6	0	59	0	0	0	0	59	59
3		Departamento de Baja Verapaz	349	535	0	884	598	3	14	132	66	70	1	884	26	0	0	111	747	884
	1	CUBULCO	67	71	0	138	100	0	0	10	18	10	0	138	2	0	0	8	128	138
	2	GRANADOS	7	21	0	28	22	1	0	1	0	4	0	28	0	0	0	5	23	28
	3	PURULHÁ	47	80	0	127	91	0	1	19	6	10	0	127	15	0	0	1	111	127
	4	RABINAL	40	79	0	119	64	2	1	26	9	17	0	119	2	0	0	11	106	119
	5	SALAMÁ	145	197	0	342	260	0	7	35	21	19	0	342	0	0	0	61	281	342
	6	SAN JERÓNIMO	14	30	0	44	15	0	4	17	2	5	1	44	0	0	0	12	32	44
	7	SAN MIGUEL CHICAJ	24	49	0	73	39	0	1	22	7	4	0	73	7	0	0	6	60	73
	8	SANTA CRUZ EL CHOL	5	8	0	13	7	0	0	2	3	1	0	13	0	0	0	7	6	13




Nombre de la meta:

Inscripciones de hechos y actos registrales realizadas

 REGISTRO CENTRAL DE LAS PERSONAS
 SEGUIMIENTO TEMÁTICO INSTITUCIONAL 2017
 MES REPORTADO: ENERO

D	M	Departamento / municipio	Población beneficiada																	
			Sexo			Total	Edad						Pueblo							
			Mujeres	Hombres	No definido		Niñez			Juventud	Adultos	Tercera Edad	No definido	Total	Maya	Xinca	Garífuna	Mestizos/Ladinos	Otro	Total
0 - 2	3 - 5	6 - 13	14 a 30 años	31 a 60 años	61 años en adelante	Total	Maya	Xinca	Garífuna	Mestizos/Ladinos	Otro	Total								
4		Departamento de Chimaltenango	848	1290	0	2138	1522	15	16	292	149	141	3	2138	27	0	0	109	2002	2138
	1	ACATENANGO	18	28	0	46	32	0	0	5	3	6	0	46	0	0	0	5	41	46
	2	CHIMALTENANGO	373	536	0	909	734	2	5	81	49	36	2	909	2	0	0	55	852	909
	3	EL TEJAR	18	19	0	37	25	0	2	5	1	4	0	37	0	0	0	5	32	37
	4	PARRAMOS	16	18	0	34	25	1	2	3	1	2	0	34	0	0	0	4	30	34
	5	PATZICIA	37	61	0	98	55	0	1	29	4	9	0	98	5	0	0	2	91	98
	6	PATZUN	71	111	0	182	111	4	4	24	25	14	0	182	3	0	0	4	175	182
	7	POCHUTA	6	17	0	23	12	1	0	4	1	5	0	23	0	0	0	7	16	23
	8	SAN ANDRÉS IIZAPA	12	25	0	37	21	0	0	8	4	4	0	37	1	0	0	4	32	37
	9	SAN JOSE POAQUIL	13	36	0	49	27	2	0	13	4	3	0	49	2	0	0	0	47	49
	10	SAN JUAN COMALAPA	59	79	0	138	86	1	1	26	9	15	0	138	5	0	0	2	131	138
	11	SAN MARTÍN JILOTEPEQUE	48	82	0	130	75	1	1	21	12	20	0	130	2	0	0	6	122	130
	12	SAN PEDRO YEPOCAPA	27	40	0	67	49	0	0	9	4	5	0	67	0	0	0	2	65	67
	13	SANTA APOLONIA	23	41	0	64	44	1	0	13	3	3	0	64	1	0	0	2	61	64
	14	SANTA CRUZ BALANYÁ	11	25	0	36	20	0	0	6	9	1	0	36	0	0	0	1	35	36
	15	TECPÁN GUATEMALA	95	150	0	245	175	0	0	42	16	11	1	245	6	0	0	4	235	245
	16	ZARAGOZA	21	22	0	43	31	2	0	3	4	3	0	43	0	0	0	6	37	43
5		Departamento de Chiquimula	581	839	0	1420	996	3	12	157	129	121	2	1420	3	0	0	311	1106	1420
	1	CAMOTÁN	55	75	0	130	102	0	2	11	10	5	0	130	0	0	0	25	105	130
	2	CHIQUIMULA	255	369	0	624	475	2	3	61	43	39	1	624	1	0	0	114	509	624
	3	CONCEPCIÓN LAS MINAS	7	24	0	31	16	0	0	5	5	4	1	31	0	0	0	14	17	31
	4	ESQUIPULAS	74	101	0	175	110	0	4	25	16	20	0	175	0	0	0	56	119	175
	5	IPALA	16	20	0	36	17	0	2	5	7	5	0	36	0	0	0	15	21	36
	6	JOCOTÁN	79	93	0	172	140	0	1	9	9	13	0	172	1	0	0	8	163	172
	7	OLOPA	44	52	0	96	71	0	0	11	8	6	0	96	1	0	0	6	89	96
	8	QUEZALTEPEQUE	20	39	0	59	23	0	0	10	13	13	0	59	0	0	0	34	25	59
	9	SAN JACINTO	6	29	0	35	10	0	0	7	11	7	0	35	0	0	0	18	17	35
	10	SAN JOSÉ LA ARADA	15	15	0	30	15	0	0	5	3	7	0	30	0	0	0	8	22	30
	11	SAN JUAN ERMITA	10	22	0	32	17	1	0	8	4	2	0	32	0	0	0	13	19	32
6		Departamento de El Progreso	198	296	0	494	325	1	5	60	49	54	0	494	0	0	0	144	350	494
	1	EL JICARO	10	12	0	22	14	0	0	4	3	1	0	22	0	0	0	6	16	22
	2	GUASTATOYA	98	108	0	206	162	1	3	10	16	14	0	206	0	0	0	33	173	206
	3	MORAZÁN	8	10	0	18	7	0	1	3	3	4	0	18	0	0	0	4	14	18
	4	SAN AGUSTÍN ACASAGUASTLÁN	39	61	0	100	61	0	1	13	10	15	0	100	0	0	0	41	59	100
	5	SAN ANTONIO LA PAZ	9	18	0	27	19	0	0	4	3	1	0	27	0	0	0	8	19	27
	6	SAN CRISTÓBAL ACASAGUASTLÁN	6	9	0	15	9	0	0	6	0	0	0	15	0	0	0	6	9	15
	7	SANARATE	20	57	0	77	39	0	0	16	6	16	0	77	0	0	0	36	41	77
	8	SANSARE	8	21	0	29	14	0	0	4	8	3	0	29	0	0	0	10	19	29




Nombre de la meta:

inscripciones de hechos y actos registrales realizadas

 REGISTRO CENTRAL DE LAS PERSONAS
 SEGUIMIENTO TEMÁTICO INSTITUCIONAL 2017
 MES REPORTADO: ENERO

D	M	Departamento / municipio	Población beneficiada																	
			Sexo			Total	Edad						Pueblo							
			Mujeres	Hombres	No definido		Niñez			Juventud	Adultos	Tercera Edad	No definido	Total	Maya	Xinca	Garífuna	Mestizos/Ladinos	Otro	Total
			0 - 2	3 - 5	6 - 13	14 a 30 años	31 a 60 años	61 años en adelante												
7		Departamento de Escuintla	948	1419	1	2368	1485	10	18	363	275	212	5	2368	1	0	0	736	1631	2368
1		ESCUINTLA	368	455	0	823	614	1	4	100	60	42	2	823	0	0	0	184	639	823
2		GUANAGAZAPA	13	17	0	30	21	1	0	2	3	3	0	30	0	0	0	8	22	30
3		IZTAPA	18	24	1	43	24	1	0	6	8	4	0	43	0	0	0	18	25	43
4		LA DEMOCRACIA	26	49	0	75	45	0	0	12	7	11	0	75	0	0	0	26	49	75
5		LA GOMERA	44	67	0	111	62	0	1	21	13	14	0	111	0	0	0	41	70	111
6		MASAGUA	46	72	0	118	52	0	3	19	19	25	0	118	0	0	0	58	60	118
7		NUEVA CONCEPCIÓN	57	122	0	179	90	0	1	24	32	32	0	179	0	0	0	75	104	179
8		PALÍN	38	86	0	124	66	1	1	32	18	6	0	124	0	0	0	36	88	124
9		PUERTO SAN JOSÉ	43	104	0	147	65	2	3	35	28	13	1	147	0	0	0	73	74	147
10		SAN VICENTE PACAYA	16	21	0	37	25	1	0	5	3	3	0	37	0	0	0	10	27	37
11		SANTA LUCÍA COTZUMALGUAPA	90	151	0	241	120	2	2	52	33	31	1	241	1	0	0	88	152	241
12		SIPACATE	9	13	0	22	18	0	0	2	1	1	0	22	0	0	0	3	19	22
13		SIQUINALÁ	24	42	0	66	32	0	2	13	9	10	0	66	0	0	0	28	38	66
14		TIQUISTATE	156	196	0	352	251	1	1	40	41	17	1	352	0	0	0	88	264	352
8		Departamento de Huehuetenango	1908	2397	0	4305	3385	26	45	345	249	253	2	4305	58	0	0	289	3958	4305
1		AGUACATÁN	81	103	0	184	117	2	1	34	12	18	0	184	15	0	0	5	164	184
2		CHIANTLA	82	91	0	173	150	0	1	9	2	10	1	173	1	0	0	21	151	173
3		COLOTENANGO	65	82	0	147	125	2	1	9	4	6	0	147	0	0	0	2	145	147
4		CONCEPCIÓN HUISTA	33	35	0	68	57	1	0	4	3	3	0	68	1	0	0	0	67	68
5		CUILCO	91	110	0	201	155	2	2	18	17	7	0	201	0	0	0	36	165	201
6		HUEHUETENANGO	330	433	0	763	598	4	8	76	48	29	0	763	1	0	0	117	645	763
7		JACALTENANGO	36	38	0	74	53	0	0	4	5	12	0	74	1	0	0	4	69	74
8		LA DEMOCRACIA	102	100	0	202	172	1	3	5	9	12	0	202	1	0	0	16	185	202
9		LA LIBERTAD	50	71	0	121	88	1	0	16	9	7	0	121	0	0	0	33	88	121
10		MALACATÁN	30	33	0	63	42	1	1	3	8	8	0	63	0	0	0	13	50	63
11		NENTÓN	54	72	0	126	103	0	4	9	5	5	0	126	1	0	0	1	124	126
12		PETATÁN	3	7	0	10	6	0	0	4	0	0	0	10	0	0	0	2	8	10
13		SAN ANTONIO HUISTA	28	33	0	61	45	1	1	4	5	4	1	61	0	0	0	10	51	61
14		SAN GASPAR IXCHIL	12	22	0	34	27	1	0	1	2	3	0	34	0	0	0	1	33	34
15		SAN ILDEFONSO IXTAHUACÁN	64	76	0	140	124	1	0	3	4	8	0	140	0	0	0	1	139	140
16		SAN JUAN ATIÁN	36	45	0	81	66	1	0	3	4	7	0	81	6	0	0	0	75	81
17		SAN JUAN IXCOY	50	55	0	105	82	1	4	6	6	6	0	105	0	0	0	0	105	105
18		SAN MATEO IXTATÁN	70	83	0	153	138	0	0	4	4	7	0	153	1	0	0	0	152	153
19		SAN MIGUEL ACATÁN	74	79	0	153	126	0	2	8	6	11	0	153	1	0	0	0	152	153
20		SAN PEDRO NECTA	52	60	0	112	92	1	1	7	4	7	0	112	0	0	0	5	107	112
21		SAN PEDRO SOLOMA	85	114	0	199	144	0	4	20	18	13	0	199	3	0	0	0	196	199
22		SAN RAFAEL LA INDEPENDENCIA	26	38	0	64	51	0	0	2	3	8	0	64	5	0	0	0	59	64
23		SAN RAFAEL PETZ	11	26	0	37	23	0	3	6	4	1	0	37	4	0	0	1	32	37
24		SAN SEBASTIÁN COATÁN	37	59	0	96	52	0	0	23	13	8	0	96	6	0	0	0	90	96
25		SAN SEBASTIÁN HUEHUETENANGO	38	52	0	90	81	0	0	1	3	5	0	90	1	0	0	0	89	90
26		SANTA ANA HUISTA	9	15	0	24	14	0	1	4	4	1	0	24	0	0	0	7	17	24
27		SANTA BÁRBARA	61	79	0	140	123	0	0	5	7	5	0	140	2	0	0	0	138	140
28		SANTA CRUZ BARILLAS	161	178	0	339	282	2	4	22	15	14	0	339	4	0	0	2	333	339
29		SANTA EULALIA	58	100	0	158	115	2	3	18	10	10	0	158	1	0	0	1	156	158
30		SANTIAGO CHIMALTENANGO	23	20	0	43	33	0	0	2	3	5	0	43	0	0	0	0	43	43
31		TECITÁN	12	20	0	32	26	0	0	2	1	3	0	32	0	0	0	3	29	32
32		TODOS SANTOS CUCHUMATÁN	31	54	0	85	55	2	0	10	9	9	0	85	3	0	0	2	80	85
33		UNIÓN CANTINIL	13	14	0	27	20	0	1	3	2	1	0	27	0	0	0	6	21	27



Nombre de la meta:

Inscripciones de hechos y actos registrales realizadas

**REGISTRO CENTRAL DE LAS PERSONAS
 SEGUIMIENTO TEMÁTICO INSTITUCIONAL 2017
 MES REPORTADO: ENERO**

D	M	Departamento / municipio	Población beneficiada																	
			Sexo			Total	Edad						Pueblo							
			Mujeres	Hombres	No definido		Niñez			Juventud	Adultos	Tercera Edad	No definido	Total	Maya	Xinca	Garífuna	Mestizos/Ladinos	Otro	Total
			0 - 2	3 - 5	6 - 13	14 a 30 años	31 a 60 años	61 años en adelante												
9		Departamento de Izabal	428	598	0	1026	647	15	8	135	127	94	0	1026	3	0	3	264	756	1026
	1	EL ESTOR	66	78	0	144	98	3	0	18	14	11	0	144	1	0	0	10	133	144
	2	LIVINGSTON	85	94	0	179	131	1	0	21	12	14	0	179	1	0	1	20	157	179
	3	LOS AMATES	49	73	0	122	80	4	1	14	12	11	0	122	0	0	0	30	92	122
	4	MORALES	94	159	0	253	143	6	1	40	38	25	0	253	1	0	0	93	159	253
	5	PUERTO BARRIOS	134	194	0	328	195	1	6	42	51	33	0	328	0	0	2	111	215	328
10		Departamento de Jalapa	512	616	0	1128	834	8	8	122	85	69	2	1128	0	1	0	201	926	1128
	1	JALAPA	366	407	0	773	624	6	7	58	44	32	2	773	0	1	0	91	681	773
	2	MATAQUESCUINTLA	39	64	0	103	66	0	0	19	11	7	0	103	0	0	0	38	65	103
	3	MONJAS	19	30	0	49	15	1	0	13	12	8	0	49	0	0	0	28	21	49
	4	SAN CARLOS ALZATATE	23	37	0	60	44	0	0	10	4	2	0	60	0	0	0	6	54	60
	5	SAN LUIS JILOTEPEQUE	14	32	0	46	24	0	1	8	7	6	0	46	0	0	0	4	42	46
	6	SAN MANUEL CHAPARRÓN	9	6	0	15	6	0	0	3	3	3	0	15	0	0	0	8	7	15
	7	SAN PEDRO PINULA	42	40	0	82	55	1	0	11	4	11	0	82	0	0	0	26	56	82
11		Departamento de Jiutapa	486	968	0	1654	1105	10	14	228	167	127	3	1654	1	3	0	435	1215	1654
	1	AGUA BLANCA	13	26	0	39	14	1	1	10	9	4	0	39	0	0	0	16	23	39
	2	ASUNCIÓN MITA	65	81	0	146	78	2	1	23	24	18	0	146	0	0	0	55	91	146
	3	ATESCATEMPA	21	39	0	60	31	0	0	9	17	3	0	60	0	0	0	23	37	60
	4	COMAPA	45	44	0	89	67	2	0	9	4	7	0	89	0	0	0	19	70	89
	5	CONGUACO	35	40	0	75	56	0	0	12	5	2	0	75	0	0	0	17	58	75
	6	EL ADELANTO	3	10	0	13	1	0	0	4	2	6	0	13	0	0	0	11	2	13
	7	EL PROGRESO	26	56	0	82	23	0	4	32	20	3	0	82	0	0	0	43	39	82
	8	JALPATAGUA	20	46	0	66	37	1	0	15	6	7	0	66	0	0	0	28	38	66
	9	JEREZ	9	6	0	15	10	0	0	3	1	1	0	15	0	0	0	4	11	15
	10	JUTIAPA	322	423	0	745	616	3	4	49	37	34	2	745	1	3	0	92	649	745
	11	MOYUTA	50	78	0	128	66	0	2	17	23	20	0	128	0	0	0	57	71	128
	12	PASACO	19	13	0	32	25	0	0	3	2	2	0	32	0	0	0	6	26	32
	13	QUESADA	13	27	0	40	12	0	1	17	4	5	1	40	0	0	0	25	15	40
	14	SAN JOSÉ ACATEMPA	14	18	0	32	24	0	0	4	2	2	0	32	0	0	0	8	24	32
	15	SANTA CATARINA MITA	16	41	0	57	23	0	0	19	8	7	0	57	0	0	0	22	35	57
	16	YUPILTEPEQUE	6	12	0	18	11	0	1	1	1	4	0	18	0	0	0	4	14	18
	17	ZAPOTITLÁN	9	8	0	17	11	1	0	1	2	2	0	17	0	0	0	5	12	17
12		Departamento de Petén	673	902	1	1576	1164	11	17	153	128	102	1	1576	2	0	0	309	1265	1576
	1	DOLORES	31	45	0	76	49	1	2	5	9	10	0	76	0	0	0	16	60	76
	2	EL CHAL	13	20	0	33	24	0	0	2	1	6	0	33	0	0	0	7	26	33
	3	FLORES	28	72	0	100	35	3	3	27	25	7	0	100	0	0	0	48	52	100
	4	LA LIBERTAD	91	105	0	196	138	0	2	29	17	10	0	196	0	0	0	42	154	196
	5	LAS CRUCES	29	35	0	64	51	2	0	2	2	7	0	64	0	0	0	12	52	64
	6	MELCHOR DE MENCÓS	40	54	0	94	68	2	2	11	6	5	0	94	0	0	0	21	73	94
	7	POPTÚN	103	134	0	237	173	2	2	27	20	13	0	237	2	0	0	56	179	237
	8	SAN ANDRÉS	15	23	0	38	26	0	0	1	3	8	0	38	0	0	0	11	27	38
	9	SAN BENITO	132	195	1	328	266	0	3	20	26	12	1	328	0	0	0	49	279	328
	10	SAN FRANCISCO	11	20	0	31	18	0	1	6	1	5	0	31	0	0	0	11	20	31
	11	SAN JOSÉ	2	5	0	7	3	0	0	1	1	2	0	7	0	0	0	4	3	7
	12	SAN LUIS	42	75	0	117	94	0	0	11	5	7	0	117	0	0	0	14	103	117
	13	SANTA ANA	12	12	0	24	14	0	1	4	2	3	0	24	0	0	0	8	16	24
	14	SAYAXCHE	124	107	0	231	205	1	1	7	10	7	0	231	0	0	0	10	221	231




Nombre de la meta:

Inscripciones de hechos y actos registrales realizadas

**REGISTRO CENTRAL DE LAS PERSONAS
 SEGUIMIENTO TEMÁTICO INSTITUCIONAL 2017
 MES REPORTADO: ENERO**

D	M	Departamento / municipio	Población beneficiada																	
			Sexo			Total	Edad			Fuebo				Total	Maya	Xinca	Garífuna	Mestizos/Ladinos	Otro	Total
			Mujeres	Hombres	No definido		Niñez			Juventud	Adultos	Tercera Edad	No definido							
0 - 2	3 - 5	6 - 13	14 a 30 años	31 a 60 años	61 años en adelante	Total														
13		Departamento de Quetzaltenango	1225	1762	1	2988	2010	19	45	400	270	238	4	2988	46	0	1	398	2543	2988
	1	ALMOLONGA	28	33	0	61	19	1	12	11	12	6	0	61	2	0	0	5	54	61
	2	CABRICAN	39	36	0	75	64	0	0	2	7	2	0	75	0	0	0	2	73	75
	3	CAJOLÁ	19	33	0	52	38	0	0	4	8	2	0	52	1	0	1	2	48	52
	4	CANTEL	35	64	0	99	60	0	2	20	5	12	0	99	10	0	0	1	88	99
	5	COATEPEQUE	254	308	0	562	436	3	5	52	34	32	0	562	0	0	0	98	464	562
	6	COLOMBA	38	67	0	105	55	0	0	28	9	13	0	105	0	0	0	43	62	105
	7	CONCEPCIÓN CHIQUIRICHAPÁ	15	36	0	51	28	0	0	15	5	3	0	51	0	0	0	0	51	51
	8	EL PALMAR	29	38	0	67	40	0	0	15	6	6	0	67	0	0	0	4	63	67
	9	FLORES COSTA CUCA	7	33	0	40	17	0	0	18	5	0	0	40	0	0	0	21	19	40
	10	GÉNOVA	28	47	0	75	49	1	0	7	9	9	0	75	0	0	0	24	51	75
	11	HUITÁN	19	43	0	62	45	0	2	6	4	4	1	62	5	0	0	0	57	62
	12	LA ESPERANZA	18	26	0	44	17	1	1	12	10	3	0	44	1	0	0	7	36	44
	13	OLINTEPEQUE	20	43	0	63	31	0	0	10	10	12	0	63	7	0	0	4	52	63
	14	OSTUNCALCO	78	100	0	178	117	2	2	22	15	20	0	178	5	0	0	5	168	178
	15	PALESTINA DE LOS ALTOS	28	30	0	58	45	0	3	5	4	1	0	58	0	0	0	1	57	58
	16	QUETZALTENANGO	446	655	1	1102	772	9	9	130	100	77	5	1102	12	0	0	140	950	1102
	17	SALCAJÁ	19	25	0	44	20	2	1	6	9	6	0	44	0	0	0	11	33	44
	18	SAN CARLOS SUIA	30	51	0	81	44	0	1	16	6	14	0	81	0	0	0	17	64	81
	19	SAN FRANCISCO LA UNIÓN	13	8	0	21	8	0	0	1	5	0	0	21	0	0	0	0	21	21
	20	SAN MARTÍN SACATEPÉQUEZ	29	29	0	58	50	0	0	4	2	2	0	58	0	0	0	2	56	58
	21	SAN MATEO	6	8	0	14	6	0	4	2	1	1	0	14	1	0	0	3	10	14
	22	SAN MIGUEL SIGÜILÁ	11	9	0	20	16	0	1	2	0	1	0	20	0	0	0	0	20	20
	23	SIBILIA	7	14	0	21	13	0	1	6	0	1	0	21	0	0	0	6	15	21
	24	ZUNIL	9	26	0	35	20	0	1	6	4	4	0	35	2	0	0	2	31	35
14		Departamento de Quiché	1432	1901	1	3334	2552	3	30	361	198	190	0	3334	78	0	0	92	3164	3334
	1	CANILLA	15	14	0	29	25	0	0	1	3	0	0	29	0	0	0	2	27	29
	2	CHAJUL	65	92	0	157	120	0	1	24	6	6	0	157	5	0	0	3	149	157
	3	CHICAMÁN	25	61	0	86	65	0	0	14	4	3	0	86	0	0	0	4	82	86
	4	CHICHÉ	60	64	0	124	98	0	1	12	9	4	0	124	1	0	0	1	122	124
	5	CHICHICASTENANGO	165	298	0	463	335	0	2	57	32	37	0	463	27	0	0	3	433	463
	6	CHINIQUE	22	24	0	46	32	0	0	6	3	5	0	46	0	0	0	3	43	46
	7	CUNÉN	55	58	0	113	90	0	0	10	5	8	0	113	0	0	0	0	113	113
	8	IXCÁN	162	215	0	377	303	1	4	38	20	11	0	377	18	0	0	14	345	377
	9	JOYABAJ	173	195	0	368	300	0	8	22	17	21	0	368	0	0	0	10	358	368
	10	NEBAJ	98	113	0	211	162	1	2	17	18	11	0	211	2	0	0	3	206	211
	11	PACHALUM	9	10	0	19	14	0	0	1	0	4	0	19	0	0	0	3	16	19
	12	PATZITE	8	16	0	24	21	0	0	0	2	1	0	24	0	0	0	1	23	24
	13	SACAPULÁS	75	105	0	180	149	0	3	13	10	5	0	180	0	0	0	1	179	180
	14	SAN ANDRÉS SAJACABAJÁ	24	38	0	62	48	0	0	5	4	5	0	62	1	0	0	2	59	62
	15	SAN ANTONIO ILOTENANGO	39	49	1	89	68	0	2	12	3	4	0	89	2	0	0	0	87	89
	16	SAN BARTOLOMÉ JOCOTENANGO	27	26	0	53	51	0	0	1	1	0	0	53	0	0	0	0	53	53
	17	SAN JUAN COTZAL	40	48	0	88	67	0	0	7	5	9	0	88	1	0	0	2	85	88
	18	SAN PEDRO JOCOPILAS	56	61	0	117	100	1	0	9	3	4	0	117	1	0	0	0	116	117
	19	SANTA CRUZ DEL QUICHÉ	145	253	0	398	238	0	4	87	41	28	0	398	12	0	0	27	359	398
	20	USPANTÁN	129	117	0	246	202	0	3	17	7	17	0	246	6	0	0	9	231	246
	21	ZACUALPA	40	44	0	84	64	0	0	8	5	7	0	84	2	0	0	4	78	84




Nombre de la meta:

Inscripciones de hechos y actos registrales realizadas

**REGISTRO CENTRAL DE LAS PERSONAS
 SEGUIMIENTO TEMÁTICO INSTITUCIONAL 2017
 MES REPORTADO: ENERO**

D	M	Departamento / municipio	Población beneficiada																	
			Sexo			Total	Edad						Pueblo							
			Mujeres	Hombres	No definido		Niñez			Juventud	Adultos	Tercera Edad	No definido	Total	Maya	Xinca	Garifuna	Mestizos/Ladinos	Otro	Total
							0 - 2	3 - 5	6 - 13	14 a 30 años	31 a 60 años	61 años en adelante								
21		Departamento de Totonicapán	608	796	0	1404	1020	3	7	176	95	102	1	1404	35	0	0	16	1353	1404
	1	MOMOSTENANGO	136	174	0	310	213	2	2	48	20	25	0	310	9	0	0	3	298	310
	2	SAN ANDRÉS XECUL	28	31	0	59	49	1	0	4	2	3	0	59	1	0	0	0	58	59
	3	SAN BARTOLO	13	25	0	38	25	0	0	10	1	2	0	38	1	0	0	0	37	38
	4	SAN CRISTÓBAL TOTONICAPÁN	32	50	0	82	41	0	0	19	13	9	0	82	4	0	0	4	74	82
	5	SAN FRANCISCO EL ALTO	66	86	0	152	104	0	3	17	18	10	0	152	4	0	0	0	148	152
	6	SANTA LUCÍA LA REFORMA	38	29	0	67	59	0	0	2	1	5	0	67	1	0	0	0	66	67
	7	SANTA MARÍA CHIQUIMULA	59	53	0	112	97	0	2	1	5	6	1	112	0	0	0	0	112	112
	8	TOTONICAPÁN	236	348	0	584	432	0	0	75	35	42	0	584	15	0	0	9	560	584
22		Departamento de Zacapa	323	424	0	747	506	4	9	81	68	79	0	747	0	0	0	207	540	747
	1	CABAÑAS	9	14	0	23	11	0	0	5	2	5	0	23	0	0	0	12	11	23
	2	ESTANZUELA	13	17	0	30	20	0	0	0	3	7	0	30	0	0	0	9	21	30
	3	GUALÁN	28	69	0	97	60	0	1	12	10	14	0	97	0	0	0	32	65	97
	4	HUITÉ	6	11	0	17	9	1	0	5	0	2	0	17	0	0	0	6	11	17
	5	LA UNIÓN	53	47	0	100	87	0	1	6	1	5	0	100	0	0	0	13	87	100
	6	RÍO HONDO	12	30	0	42	19	0	0	5	11	7	0	42	0	0	0	21	21	42
	7	SAN DIEGO	7	13	0	20	12	1	0	1	4	2	0	20	0	0	0	7	13	20
	8	SAN JORGE	9	5	0	14	9	0	1	0	2	2	0	14	0	0	0	4	10	14
	9	TECULUTÁN	28	36	0	64	31	0	2	8	7	16	0	64	0	0	0	31	33	64
	10	USUMATLÁN	14	13	0	27	22	0	0	3	2	0	0	27	0	0	0	4	23	27
	11	ZACAFA	144	169	0	313	226	2	4	36	26	19	0	313	0	0	0	68	245	313

1 
RENAP
Jennifer Patricia Balcárcel De León
 Coordinador de Registro Civil
 Registro Central de las Personas
 Sede Central RENAP Guatemala, Guatemala.

1 
RENAP
Lic. Jorge Armando Monterrosa López
 Jefe de Registro Civil de las Personas
 Registro Central de las Personas
 Sede Central RENAP Guatemala, Guatemala.

1 
RENAP
Licda. Iris Héctora Hernández Galicia
 Subdirector de Registro Central de las Personas
 Registro Central de las Personas
 Sede Central RENAP Guatemala, Guatemala.

REGISTRO CENTRAL DE LAS PERSONAS
Departamento de Registro Civil de las Personas
Coordinación De Registro Civil

Guatemala, 2 de marzo de 2017
Oficio No. RC-JRC-CRC-0373-2017

Ingeniero
José Jorge Afre Franco
Director de Gestión y Control Interno en Funciones
Registro Nacional de las Personas
Su Despacho.

Ingeniero Afre Franco:

Registro Nacional de las Personas
RENAP

RECEIBIDO
02 MAR 2017
DIRECCIÓN DE GESTIÓN Y CONTROL INTERNO
Firma:  Hora: 15:21


Respetuosamente nos dirigimos a usted en seguimiento al **Memorándum DGCI-DPP-002-2017**, mediante el cual traslada el calendario para la entrega del Reporte mensual de ejecución de Metas Físicas y en atención al Memorándum **DGCI-DPP-010-2017**, a través del cual requiere las Matrices de Seguimiento Temático Institucional 2017.

Al respecto, se adjuntan los reportes requeridos de las Metas Físicas asignadas al Registro Central de las Personas, correspondientes al mes de **febrero** de 2017, en los cuales se reportan los beneficios por municipio y por departamento respectivamente.

Asimismo, referente a la meta de "Certificaciones de hechos y actos registrales emitidas", se informa que se incluye la cantidad de **9,198** certificaciones emitidas a través de los servicios electrónicos y en atención al **Oficio No. DGCI-DPP-0070-2017**, de fecha 6 de febrero del presente año, en el que informan que no se registró la totalidad de lo ejecutado en cuanto a la meta de Inscripciones extemporáneas de nacimiento realizadas, quedando pendiente de registrar en el Sistema de Contabilidad Integrada SICOIN la cantidad de **421 Inscripciones extemporáneas de nacimiento realizadas en el mes de enero de 2017**, se incluyó en la ejecución respectiva dicha cantidad a efecto de que se registre como corresponde.


Sin otro particular, nos suscribimos.


Atentamente.

1 
Jennifer Patricia Balcárcel De León
Coordinador de Registro Civil
Registro Central de las Personas
Sede Central RENAP Guatemala, Guatemala

JAML/jpbd
Copia Archivo

Vo.Bo.



1 
Lic. Jorge Armando Monteroso López
Jefe de Registro Civil de las Personas
Registro Central de las Personas
Sede Central RENAP Guatemala, Guatemala

1 
Lic. Axel Ottoniel Maas Jácome
Registrador Central de las Personas
Registro Central de las Personas
Sede Central RENAP, Guatemala, Guatemala

REGISTRO CENTRAL DE LAS PERSONAS
 EJECUCIÓN MENSUAL DE METAS FÍSICAS INSTITUCIONALES 2017
 MES REPORTADO: FEBRERO

No.	Nombre de la Meta	Meta vigente	Cantidad programada	Cantidad ejecutada	Medios de Verificación	Observaciones
	Población guatemalteca con servicios registrales realizados	7,152,000	811,200	587,694 ✓✓		
1	Inscripciones de hechos y actos registrales realizadas.	600,000	55,000	43,367 ✓	Reporte de Base de Datos de la Dirección de Informática y Estadística (Oracle Business Intelligence) http://172.16.1.17:9704/analytics/saw.dll?BIEHome&startPage=1	
2	Inscripciones extemporáneas de nacimiento realizadas.	52,000	6,200	5,978 ✓	Reporte de Base de Datos de la Dirección de Informática y Estadística (Oracle Business Intelligence) http://172.16.1.17:9704/analytics/saw.dll?BIEHome&startPage=1	Se hace la observación que la cantidad de inscripciones extemporáneas de nacimiento realizadas durante el mes de febrero de 2017, son 5557, cantidad a la que se le sumaron las 421 inscripciones extemporáneas de nacimiento realizadas en el mes de enero.
3	Certificaciones de hechos y actos registrales emitidas.	6,500,000	750,000	538,349 ✓	Reporte de Base de Datos de la Dirección de Informática y Estadística (Oracle Business Intelligence) http://172.16.1.17:9704/analytics/saw.dll?BIEHome&startPage=1 http://reportes.renap.local/ReportesRENAP/Pages/Report.aspx?ItemPath=%2FServicios+Electronicos%2FTotal+de+transacciones	


 1 
Jennifer Patricia Balcárcel De León
 Coordinador de Registro Civil
 Registro Central de las Personas
 Sede Central RENAP Guatemala, Guatemala


 1 
Lic. Jorge Armando Monterroso López
 Jefe de Registro Civil de las Personas
 Registro Central de las Personas
 Sede Central RENAP Guatemala, Guatemala


 1 
Lic. Axel Ottohiel Maas Jácome
 Registrador Central de las Personas
 Registro Central de las Personas
 Sede Central RENAP, Guatemala, Guatemala

Nombre de la meta:

Inscripciones de hechos y actos registrales realizados

**REGISTRO CENTRAL DE LAS PERSONAS
 SEGUIMIENTO TEMÁTICO INSTITUCIONAL 2017
 MES REPORTADO: FEBRERO**

D	M	Departamento / municipio	Población beneficiada																	
			Sexo			Total	Edad						Pueblo							
			Mujeres	Hombres	No definido		Niñez			Juventud	Adultos	Tercera Edad	No definido	Total	Maya	Xinca	Garífuna	Mestizos/Ladinos	Otro	Total
0 - 2	3 - 5	6 - 13	14 a 30 años	31 a 60 años	61 años en adelante															
1		República de Guatemala	17,769	25,583	15	43,367	28,676	482	708	5,656	4,109	3,673	63	43,367	339	5	2	7,584	35,437	43,367
		Departamento de Guatemala	4,150	6,092	5	10,247	5,627	338	381	1,395	1,392	1,086	28	10,247	18	0	0	2,715	7,514	10,247
1		AMATITLÁN	128	248	1	377	254	0	3	52	33	35	0	377	0	0	0	103	274	377
2		CHINAUTLA	35	47	0	82	55	0	0	20	2	5	0	82	1	0	0	18	63	82
3		CHUARRANCHO	15	28	0	43	23	2	2	10	3	3	0	43	0	0	0	4	39	43
4		FRAJANES	25	52	0	77	47	1	1	16	7	5	0	77	0	0	0	26	51	77
5		GUATEMALA	3,037	4,394	4	7,435	3,775	327	349	951	1,145	862	26	7,435	4	0	0	2,094	5,337	7,435
6		MIXCO	143	158	0	301	232	0	6	21	23	19	0	301	0	0	0	45	256	301
7		PALENCIA	60	80	0	140	89	1	6	20	8	16	0	140	0	0	0	42	98	140
8		SAN JOSÉ DEL GOLFO	8	15	0	23	11	1	1	6	2	2	0	23	0	0	0	10	13	23
9		SAN JOSÉ PINULA	78	108	0	186	139	0	0	19	11	17	0	186	0	0	0	44	142	186
10		SAN JUAN SACATEPÉQUEZ	147	206	0	353	243	0	2	55	26	27	0	353	4	0	0	17	332	353
11		SAN MIGUEL PETAPA	73	92	0	165	101	1	2	20	26	15	0	165	0	0	0	51	114	165
12		SAN PEDRO AYAMPUC	29	24	0	53	40	0	1	5	2	5	0	53	0	0	0	5	48	53
13		SAN PEDRO SACATEPÉQUEZ	34	76	0	110	69	0	0	26	7	8	0	110	7	0	0	8	95	110
14		SAN RAYMUNDO	40	69	0	109	51	0	1	34	13	10	0	109	2	0	0	9	98	109
15		SANTA CATARINA PINULA	33	55	0	88	59	1	1	8	12	7	0	88	0	0	0	27	61	88
16		VILLA CANALES	95	159	0	254	155	1	1	42	31	24	0	254	0	0	0	89	165	254
17		VILLA NUEVA	170	281	0	451	284	3	5	90	41	26	2	451	0	0	0	123	328	451
2		Departamento de Alta Verapaz	1,438	1,811	0	3,249	2,473	7	27	343	182	216	1	3,249	66	0	0	71	3,112	3,249
1		CHAHAL	23	32	0	55	45	0	0	8	1	1	0	55	0	0	0	3	52	55
2		CHISEC	47	85	0	132	88	2	2	22	6	12	0	132	7	0	0	3	122	132
3		COBÁN	409	494	0	903	727	0	5	74	57	40	0	903	19	0	0	33	851	903
4		FRAY BARTOLOMÉ DE LAS CASAS	154	155	0	309	274	1	2	13	9	10	0	309	2	0	0	2	305	309
5		LANQUÍN	23	30	0	53	39	0	0	7	2	5	0	53	2	0	0	0	51	53
6		PANZÓS	58	95	0	153	119	2	4	11	6	11	0	153	7	0	0	0	146	153
7		RAXRUHÁ	24	22	0	46	30	0	0	4	2	10	0	46	0	0	0	3	43	46
8		SAN CRISTÓBAL VERAPAZ	68	103	0	171	121	1	0	23	11	15	0	171	0	0	0	4	167	171
9		SAN JUAN CHAMELCO	63	88	0	151	101	0	1	22	13	14	0	151	9	0	0	1	141	151
10		SAN MIGUEL TUCURÚ	51	47	0	98	75	0	1	11	7	4	0	98	0	0	0	1	97	98
11		SAN PEDRO CARCHÁ	172	228	0	400	258	1	2	71	28	39	1	400	16	0	0	8	376	400
12		SANTA CATALINA LA TINTA	112	126	0	238	216	0	4	4	9	5	0	238	1	0	0	2	235	238
13		SANTA CRUZ VERAPAZ	40	41	0	81	52	0	1	14	7	7	0	81	0	0	0	5	76	81
14		SANTA MARÍA CAHABÓN	43	78	0	121	84	0	0	20	7	10	0	121	1	0	0	2	118	121
15		SENAHÚ	80	104	0	184	131	0	2	22	8	21	0	184	1	0	0	1	182	184
16		TACTIC	42	44	0	86	61	0	1	10	4	10	0	86	0	0	0	2	84	86
17		TAMAHÚ	29	39	0	68	52	0	2	7	5	2	0	68	1	0	0	1	66	68
3		Departamento de Baja Verapaz	303	477	0	780	529	0	2	113	76	59	1	780	14	0	0	121	645	780
1		CUBULCO	44	52	0	96	73	0	0	11	4	8	0	96	1	0	0	12	83	96
2		GRANADOS	11	17	0	28	20	0	0	2	0	6	0	28	0	0	0	8	20	28
3		PURULHÁ	50	73	0	123	89	0	0	19	7	8	0	123	10	0	0	2	111	123
4		RABINAL	27	54	0	81	53	0	1	16	4	6	1	81	2	0	0	4	75	81
5		SALAMÁ	141	176	0	317	259	0	1	16	25	16	0	317	0	0	0	43	274	317
6		SAN JERÓNIMO	10	48	0	58	13	0	0	25	16	4	0	58	0	0	0	29	29	58
7		SAN MIGUEL CHICAJ	15	41	0	56	13	0	0	18	19	6	0	56	1	0	0	12	43	56
8		SANTA CRUZ EL CHOL	5	16	0	21	9	0	0	6	1	5	0	21	0	0	0	11	10	21
4		Departamento de Chimaltenango	694	1,041	0	1,735	1,213	3	10	271	109	128	1	1,735	31	0	0	88	1,616	1,735
1		ACATENANGO	18	23	0	41	23	0	1	7	5	5	0	41	0	0	0	5	36	41
2		CHIMALTENANGO	304	377	0	681	562	0	3	55	33	27	1	681	2	0	0	36	643	681
3		EL TEJAR	13	11	0	24	17	0	1	1	2	3	0	24	0	0	0	2	22	24
4		PARRAMOS	10	22	0	32	16	0	0	8	7	1	0	32	1	0	0	9	22	32
5		PATZICÍA	20	33	0	53	28	0	1	11	3	10	0	53	2	0	0	1	50	53



Nombre de la meta:

Inscripciones de hechos y actos registrales realizadas

**REGISTRO CENTRAL DE LAS PERSONAS
 SEGUIMIENTO TEMÁTICO INSTITUCIONAL 2017
 MES REPORTADO: FEBRERO**

D	M	Departamento / municipio	Población beneficiada																	
			Sexo			Total	Edad						Pueblo							
			Mujeres	Hombres	No definido		Niñez			Juventud	Adultos	Tercera Edad	No definido	Total	Maya	Xinca	Garífuna	Mestizos/Ladinos	Otro	Total
0 - 2	3 - 5	6 - 13	14 a 30 años	31 a 60 años	61 años en adelante															
6		PATZÚN	49	113	0	162	90	0	0	54	9	9	0	162	5	0	0	2	155	162
7		POCHUTA	6	10	0	16	10	0	0	1	4	1	0	16	0	0	0	5	11	16
8		SAN ANDRÉS ITZAPA	30	51	0	81	52	1	1	19	3	5	0	81	3	0	0	6	72	81
9		SAN JOSE POAQUIL	23	35	0	58	33	0	0	9	6	10	0	58	1	0	0	1	56	58
10		SAN JUAN COMALAPA	29	74	0	103	54	0	0	26	8	15	0	103	3	0	0	0	100	103
11		SAN MARTÍN JILOTEPEQUE	52	69	0	121	76	1	2	20	6	16	0	121	1	0	0	4	116	121
12		SAN PEDRO YEOPACA	25	27	0	52	36	1	0	10	1	4	0	52	1	0	0	5	46	52
13		SANTA APOLONIA	17	32	0	49	32	0	0	8	3	6	0	49	1	0	0	2	46	49
14		SANTA CRUZ BALANYÁ	7	16	0	23	10	0	0	9	3	1	0	23	2	0	0	0	21	23
15		TECPÁN GUATEMALA	77	124	0	201	147	0	1	29	14	10	0	201	7	0	0	3	191	201
16		ZARAGOZA	14	24	0	38	27	0	0	4	2	5	0	38	2	0	0	7	29	38
5		Departamento de Chiquimula	527	705	0	1232	882	3	9	135	94	107	2	1232	0	0	0	247	985	1232
1		CAMOTÁN	37	61	0	98	72	0	1	8	10	7	0	98	0	0	0	24	74	98
2		CHIQUIMULA	212	311	0	523	399	1	2	49	31	40	1	523	0	0	0	92	431	523
3		CONCEPCIÓN LAS MINAS	12	22	0	34	18	0	0	6	6	4	0	34	0	0	0	12	22	34
4		ESQUIPULAS	70	70	0	140	78	1	3	25	24	9	0	140	0	0	0	51	89	140
5		IPALA	14	38	0	52	21	0	1	8	10	12	0	52	0	0	0	19	33	52
6		JOCOTÁN	77	83	0	160	139	0	0	10	6	4	1	160	0	0	0	9	151	160
7		OLOPA	56	64	0	120	94	1	0	14	4	7	0	120	0	0	0	11	109	120
8		QUEZALTEPEQUE	22	17	0	39	24	0	0	6	0	9	0	39	0	0	0	15	24	39
9		SAN JACINTO	6	10	0	16	10	0	1	1	1	3	0	16	0	0	0	2	14	16
10		SAN JOSÉ LA ARADA	6	10	0	16	6	0	1	2	2	5	0	16	0	0	0	2	14	16
11		SAN JUAN ERMITA	15	19	0	34	21	0	0	6	0	7	0	34	0	0	0	10	24	34
6		Departamento de El Progreso	178	250	0	428	272	2	4	59	42	49	0	428	0	0	0	131	297	428
1		EL JICARO	4	5	0	9	6	0	1	0	0	2	0	9	0	0	0	2	7	9
2		GUASTATOYA	92	107	0	199	157	1	2	18	11	10	0	199	0	0	0	40	159	199
3		MORAZÁN	5	22	0	27	8	0	0	10	6	3	0	27	0	0	0	11	16	27
4		SAN AGUSTÍN ACASAGUASTLÁN	25	42	0	67	38	1	0	11	7	10	0	67	0	0	0	27	40	67
5		SAN ANTONIO LA PAZ	8	12	0	20	11	0	0	2	3	4	0	20	0	0	0	9	11	20
6		SAN CRISTÓBAL ACASAGUASTLÁN	3	6	0	9	7	0	0	1	1	0	0	9	0	0	0	2	7	9
7		SANARATE	27	40	0	67	29	0	1	9	12	16	0	67	0	0	0	29	38	67
8		SANSARE	14	16	0	30	16	0	0	8	2	4	0	30	0	0	0	11	19	30
7		Departamento de Escuintla	743	1156	0	1899	1238	10	24	247	202	177	1	1899	2	0	0	538	1359	1899
1		ESCUINTLA	300	392	0	692	540	3	8	53	49	39	0	692	0	0	0	119	573	692
2		GUANAGAZAPA	9	11	0	20	14	0	0	2	1	3	0	20	0	0	0	5	15	20
3		ITZAPA	10	14	0	24	18	0	0	3	3	0	0	24	0	0	0	6	18	24
4		LA DEMOCRACIA	11	29	0	40	15	1	2	8	9	5	0	40	0	0	0	20	20	40
5		LA GOMERA	29	81	0	110	48	0	0	27	18	16	1	110	0	0	0	56	54	110
6		MASAGUA	32	58	0	90	39	1	0	18	12	20	0	90	0	0	0	45	45	90
7		NUEVA CONCEPCIÓN	41	71	0	112	53	1	2	15	22	19	0	112	0	0	0	49	63	112
8		PALÍN	41	52	0	93	58	2	3	13	12	5	0	93	0	0	0	22	71	93
9		PUERTO SAN JOSÉ	44	57	0	101	56	0	1	19	12	13	0	101	0	0	0	38	63	101
10		SAN VICENTE PACAYA	17	25	0	42	27	0	1	11	1	2	0	42	0	0	0	12	30	42
11		SANTA LUCÍA COTZUMALGUAPA	59	159	0	218	103	0	3	48	34	30	0	218	1	0	0	92	125	218
12		SIPACATE	7	13	0	20	15	0	1	2	2	0	0	20	0	0	0	4	16	20
13		SIQUINALÁ	21	29	0	50	24	1	0	9	7	9	0	50	0	0	0	23	27	50
14		TIQUISATE	122	165	0	287	228	1	3	19	20	16	0	287	1	0	0	47	239	287
8		Departamento de Huehuetenango	1514	1989	0	3503	2714	22	24	312	223	207	1	3503	40	0	0	289	3174	3503
1		AGUACATÁN	52	78	0	130	91	0	3	11	13	12	0	130	8	0	0	5	117	130
2		CHIANTLA	81	85	0	166	142	1	0	8	3	12	0	166	0	0	0	24	142	166
3		COLOTENANGO	36	48	0	84	70	1	0	6	1	6	0	84	0	0	0	2	82	84
4		CONCEPCIÓN HUISTA	16	22	0	38	35	0	0	3	0	0	0	38	1	0	0	0	37	38
5		CUILCO	68	69	0	137	109	1	2	7	8	10	0	137	1	0	0	23	113	137

Nombre de la meta:

Inscripciones de hechos y actos registrales realizadas

**REGISTRO CENTRAL DE LAS PERSONAS
 SEGUIMIENTO TEMÁTICO INSTITUCIONAL 2017
 MES REPORTADO: FEBRERO**

D	M	Departamento / municipio	Población beneficiada																	
			Sexo			Total	Edad						No definido	Pueblo						
			Mujeres	Hombres	No definido		Niñez			Juventud	Adultos	Tercera Edad		Total	Maya	Xinca	Garífuna	Mestizos/Ladinos	Otro	Total
			0 - 2	3 - 5	6 - 13	14 a 30 años	31 a 60 años	61 años en adelante												
6		HUEHUETENANGO	270	391	0	661	509	2	2	70	46	32	0	661	2	0	0	111	548	661
7		JACALTENANGO	29	38	0	67	42	0	0	11	5	9	0	67	1	0	0	2	64	67
8		LA DEMOCRACIA	81	90	0	171	121	0	1	27	16	6	0	171	1	0	0	25	145	171
9		LA LIBERTAD	31	70	0	101	74	2	0	13	8	4	0	101	0	0	0	28	73	101
10		MALACATANCITO	22	18	0	40	33	0	0	2	2	3	0	40	0	0	0	7	33	40
11		NENTÓN	32	57	0	89	67	2	1	7	8	3	1	89	0	0	0	4	85	89
12		PETATÁN	5	8	0	13	11	0	0	2	0	0	0	13	1	0	0	1	11	13
13		SAN ANTONIO HUISTA	11	23	0	34	22	0	0	7	3	2	0	34	0	0	0	11	23	34
14		SAN GASPÁR IXCHIL	12	12	0	24	22	1	0	0	1	0	0	24	0	0	0	0	24	24
15		SAN ILDEFONSO IXTAHUACÁN	63	61	0	124	102	4	2	6	2	8	0	124	0	0	0	0	124	124
16		SAN JUAN ATITÁN	30	58	0	88	71	0	0	6	7	4	0	88	0	0	0	0	88	88
17		SAN JUAN IXCOY	38	54	0	92	72	1	0	6	10	3	0	92	2	0	0	1	89	92
18		SAN MATEO IXTATÁN	63	72	0	135	126	0	1	4	3	1	0	135	1	0	0	0	134	135
19		SAN MIGUEL ACATÁN	40	51	0	91	67	0	0	4	10	10	0	91	0	0	0	0	91	91
20		SAN PEDRO NECTÁ	44	54	0	98	81	0	0	9	3	5	0	98	0	0	0	2	96	98
21		SAN PEDRO SOLOMA	56	109	0	165	106	1	6	25	17	10	0	165	4	0	0	2	159	165
22		SAN RAFAEL LA INDEPENDENCIA	22	23	0	45	37	0	0	3	3	2	0	45	1	0	0	0	44	45
23		SAN RAFAEL PETZAL	9	17	0	26	22	0	0	1	0	3	0	26	1	0	0	0	25	26
24		SAN SEBASTIÁN COATÁN	21	25	0	46	34	0	0	5	4	3	0	46	2	0	0	0	44	46
25		SAN SEBASTIÁN HUEHUETENANGO	46	37	0	83	70	0	1	5	4	3	0	83	4	0	0	0	79	83
26		SANTA ANA HUISTA	8	17	0	25	10	0	0	3	5	7	0	25	0	0	0	11	14	25
27		SANTA BÁRBARA	42	60	0	102	89	2	1	2	1	7	0	102	0	0	0	0	102	102
28		SANTA CRUZ BARILLAS	150	169	0	319	262	1	0	24	12	20	0	319	5	0	0	9	305	319
29		SANTA EULALIA	59	57	0	116	87	2	2	9	9	7	0	116	1	0	0	1	114	116
30		SANTIAGO CHIMALTENANGO	12	22	0	34	26	0	0	4	3	1	0	34	1	0	0	0	33	34
31		TECTITÁN	14	16	0	30	21	0	0	4	3	2	0	30	0	0	0	5	25	30
32		TODOS SANTOS CUCHUMATÁN	34	54	0	88	55	0	2	12	12	7	0	88	3	0	0	3	82	88
33		UNIÓN CANTINIL	17	24	0	41	28	1	0	6	1	5	0	41	0	0	0	12	29	41
9		Departamento de Izabal	390	492	0	882	568	4	16	106	102	84	2	882	1	0	2	199	680	882
1		EL ESTOR	64	78	0	142	96	2	1	17	15	11	0	142	1	0	0	6	135	142
2		LIVINGSTON	78	64	0	142	114	1	6	10	7	4	0	142	0	0	0	5	137	142
3		LOS AMATES	55	58	0	113	81	0	0	12	10	10	0	113	0	0	0	28	85	113
4		MORALES	86	127	0	213	131	0	4	30	25	22	1	213	0	0	0	63	150	213
5		PUERTO BARRIOS	107	165	0	272	146	1	5	37	45	37	1	272	0	0	2	97	173	272
10		Departamento de Jalapa	398	564	0	962	688	2	6	112	78	75	1	962	0	1	0	186	775	962
1		JALAPA	271	371	0	642	505	2	0	55	47	32	1	642	0	1	0	81	560	642
2		MATAQUESCUINTLA	33	43	0	76	54	0	1	10	3	8	0	76	0	0	0	23	53	76
3		MONJAS	15	38	0	53	14	0	1	14	11	13	0	53	0	0	0	35	18	53
4		SAN CARLOS ALZATATE	19	31	0	50	25	0	1	13	6	5	0	50	0	0	0	10	40	50
5		SAN LUIS JILOTEPEQUE	14	19	0	33	16	0	0	8	5	4	0	33	0	0	0	6	27	33
6		SAN MANUEL CHAPARRÓN	7	7	0	14	7	0	0	4	2	1	0	14	0	0	0	5	9	14
7		SAN PEDRO PINULA	39	55	0	94	67	0	3	8	4	12	0	94	0	0	0	26	68	94
11		Departamento de Jutiapa	507	810	1	1318	819	3	12	213	159	109	3	1318	0	3	0	395	920	1318
1		AGUA BLANCA	15	23	0	38	17	0	0	10	10	1	0	38	0	0	0	16	22	38
2		ASUNCIÓN MITA	48	72	0	120	61	0	3	23	19	13	1	120	0	0	0	48	72	120
3		ATESCATEMPA	15	33	1	49	16	1	1	13	9	8	1	49	0	0	0	19	30	49
4		COMAPA	23	44	0	67	44	0	0	10	6	7	0	67	0	0	0	21	46	67
5		CONGLIACO	14	31	0	45	22	1	1	9	9	3	0	45	0	0	0	16	29	45
6		EL ADELANTO	3	6	0	9	6	0	0	1	1	1	0	9	0	0	0	3	6	9
7		EL PROGRESO	20	41	0	61	18	1	0	21	13	8	0	61	0	0	0	31	30	61
8		JALPATAGUA	22	30	0	52	23	0	1	9	15	4	0	52	0	0	0	26	26	52
9		JEREZ	3	11	0	14	8	0	0	3	1	2	0	14	0	0	0	5	9	14
10		JUTIAPA	246	351	0	597	477	0	3	56	27	34	0	597	0	3	0	90	504	597



Nombre de la meta:

Inscripciones de hechos y actos registrales realizadas

**REGISTRO CENTRAL DE LAS PERSONAS
 SEGUIMIENTO TEMÁTICO INSTITUCIONAL 2017
 MES REPORTADO: FEBRERO**

D	M	Departamento / municipio	Población beneficiada																	
			Sexo			Edad							Pueblo							
			Mujeres	Hombres	No definido	Total	Niñez			Juventud	Adultos	Tercera Edad	No definido	Total	Maya	Xinca	Garífuna	Mestizos/Ladinos	Otro	Total
				0 - 2	3 - 5	6 - 13	14 a 30 años	31 a 60 años	61 años en adelante											
	11	MOYUTA	29	51	0	80	48	0	0	17	8	7	0	80	0	0	0	28	52	80
	12	PASACO	10	16	0	26	11	0	0	6	6	3	0	26	0	0	0	15	11	26
	13	QUESADA	18	34	0	52	17	0	2	12	12	9	0	52	0	0	0	32	20	52
	14	SAN JOSÉ ACATEMPA	6	19	0	25	10	0	0	8	5	2	0	25	0	0	0	13	12	25
	15	SANTA CATARINA MITA	19	25	0	44	23	0	1	6	10	3	1	44	0	0	0	12	32	44
	16	YUPILTEPEQUE	10	14	0	24	12	0	0	6	4	2	0	24	0	0	0	11	13	24
	17	ZAPOTITLÁN	6	9	0	15	6	0	0	3	4	2	0	15	0	0	0	9	6	15
12		Departamento de Petén	565	878	0	1443	956	6	17	206	154	99	5	1443	10	0	0	335	1098	1443
	1	DOLORES	16	42	0	58	31	0	0	9	10	8	0	58	0	0	0	20	38	58
	2	EL CHAL	16	13	0	29	16	0	0	5	6	2	0	29	0	0	0	9	20	29
	3	FLORES	32	64	0	96	28	0	3	25	30	10	0	96	0	0	0	50	46	96
	4	LA LIBERTAD	62	72	0	134	100	0	0	16	7	10	1	134	0	0	0	28	106	134
	5	LAS CRUCES	29	52	0	81	53	5	3	8	8	4	0	81	0	0	0	21	60	81
	6	MELCHOR DE MENCOS	23	47	0	70	50	0	0	12	5	3	0	70	0	0	0	16	54	70
	7	POPTÚN	98	130	0	228	173	0	2	16	20	15	2	228	4	0	0	36	188	228
	8	SAN ANDRÉS	11	28	0	39	15	1	1	13	6	2	1	39	0	0	0	20	19	39
	9	SAN BENITO	115	162	0	277	211	0	1	23	24	18	0	277	1	0	0	58	218	277
	10	SAN FRANCISCO	9	18	0	27	8	0	2	7	5	4	1	27	0	0	0	9	18	27
	11	SAN JOSÉ	1	3	0	4	2	0	0	1	1	0	0	4	0	0	0	2	2	4
	12	SAN LUIS	40	83	0	123	64	0	0	37	14	8	0	123	2	0	0	31	90	123
	13	SANTA ANA	12	22	0	34	21	0	0	8	0	5	0	34	0	0	0	12	22	34
	14	SAYAXCHE	101	142	0	243	184	0	5	26	18	10	0	243	3	0	0	23	217	243
13		Departamento de Quetzaltenango	1032	1553	0	2585	1647	17	40	398	252	228	3	2585	38	0	0	393	2154	2585
	1	ALMOLONGA	20	41	0	61	13	7	14	13	12	1	1	61	1	0	0	1	59	61
	2	CABRICÁN	19	33	0	52	38	1	0	5	5	3	0	52	2	0	0	0	50	52
	3	CAJOLÁ	13	22	0	35	24	1	0	0	5	5	0	35	0	0	0	2	33	35
	4	CANTEL	25	66	0	91	35	0	2	37	9	8	0	91	11	0	0	5	75	91
	5	COATEPEQUE	239	348	0	587	445	1	2	57	35	47	0	587	0	0	0	116	471	587
	6	COLOMBA	29	48	0	77	36	0	0	21	6	14	0	77	1	0	0	34	42	77
	7	CONCEPCIÓN CHIQUIRICHAPA	20	27	0	47	20	2	5	11	7	2	0	47	1	0	0	2	44	47
	8	EL PALMAR	17	32	0	49	31	0	3	7	6	2	0	49	0	0	0	2	47	49
	9	FLORES COSTA CUCA	5	24	0	29	8	0	0	10	6	5	0	29	0	0	0	21	8	29
	10	GÉNOVA	30	30	0	60	37	0	2	3	11	7	0	60	0	0	0	19	41	60
	11	HUITÁN	18	17	0	35	33	0	0	1	0	1	0	35	0	0	0	0	35	35
	12	LA ESPERANZA	10	29	0	39	15	0	1	13	6	4	0	39	2	0	0	5	32	39
	13	QUINTEPEQUE	16	50	0	66	25	0	0	31	8	2	0	66	4	0	0	11	51	66
	14	OSTUNCALCO	36	84	0	120	67	1	2	26	11	13	0	120	3	0	0	7	110	120
	15	PALESTINA DE LOS ALTOS	18	24	0	42	27	0	0	4	5	6	0	42	0	0	0	5	37	42
	16	QUETZALTENANGO	398	501	0	899	637	3	5	101	81	70	2	899	7	0	0	126	767	899
	17	SALCAJÁ	16	29	0	45	13	0	0	14	11	7	0	45	1	0	0	14	30	45
	18	SAN CARLOS SIJA	35	54	0	89	36	0	3	20	14	16	0	89	1	0	0	15	73	89
	19	SAN FRANCISCO LA UNIÓN	6	10	0	16	9	1	0	2	2	2	0	16	0	0	0	0	16	16
	20	SAN MARTÍN SACATEPÉQUEZ	31	41	0	72	55	0	0	7	5	5	0	72	2	0	0	1	69	72
	21	SAN MATEO	3	4	0	7	3	0	0	3	1	0	0	7	0	0	0	1	6	7
	22	SAN MIGUEL SIGÜILÁ	9	12	0	21	16	0	1	3	0	1	0	21	0	0	0	0	21	21
	23	SIBILIA	10	11	0	21	9	0	0	3	4	5	0	21	0	0	0	6	15	21
	24	ZUNIL	9	16	0	25	15	0	0	6	2	2	0	25	2	0	0	0	22	24
14		Departamento de Quiché	1167	1611	0	2778	2097	7	42	307	177	147	1	2778	47	0	0	89	2642	2778
	1	CANILLA	11	14	0	25	21	0	0	2	0	2	0	25	0	0	0	0	25	25
	2	CHAJUL	48	78	0	126	95	0	2	10	12	7	0	126	2	0	0	1	123	126
	3	CHICAMÁN	29	80	0	109	61	1	1	24	16	5	1	109	0	0	0	2	107	109
	4	CHICHÉ	22	53	0	75	53	0	1	11	5	5	0	75	0	0	0	1	74	75
	5	CHICHICASTENANGO	145	209	0	354	250	1	3	64	21	15	0	354	20	0	0	5	329	354



Nombre de la meta:

Inscripciones de hechos y actos registrales realizadas

**REGISTRO CENTRAL DE LAS PERSONAS
 SEGUIMIENTO TEMÁTICO INSTITUCIONAL 2017
 MES REPORTADO: FEBRERO**

D	M	Departamento / municipio	Población beneficiada																	
			Sexo			Total	Edad						Pueblo							
			Mujeres	Hombres	No definido		Niñez			Juventud	Adultos	Tercera Edad	No definido	Total	Maya	Xinca	Garífuna	Mestizos/Ladinos	Otro	Total
			0 - 2	3 - 5	6 - 13	14 a 30 años	31 a 60 años	61 años en adelante												
	6	CHINIQUE	14	17	0	31	22	0	0	1	6	2	0	31	0	0	0	2	29	31
	7	CUNÉN	53	49	0	102	84	0	2	6	3	7	0	102	1	0	0	3	98	102
	8	IXCÁN	118	149	0	267	222	0	3	14	13	15	0	267	5	0	0	11	251	267
	9	JOYABAJ	150	166	0	316	257	3	8	15	16	17	0	316	0	0	0	6	310	316
	10	NEBAJ	61	100	0	161	125	0	1	18	8	9	0	161	2	0	0	2	157	161
	11	PACHALUM	15	9	0	24	18	0	1	2	2	1	0	24	1	0	0	3	20	24
	12	PATZITE	7	7	0	14	14	0	0	0	0	0	0	14	0	0	0	0	14	14
	13	SACAPULAS	70	91	0	161	125	0	3	20	5	8	0	161	1	0	0	0	160	161
	14	SAN ANDRÉS SAJCABAJÁ	20	26	0	46	35	0	0	2	5	4	0	46	0	0	0	6	40	46
	15	SAN ANTONIO ILOTENANGO	35	41	0	76	59	0	2	5	4	6	0	76	2	0	0	1	73	76
	16	SAN BARTOLOMÉ JOCOTENANGO	18	33	0	51	42	0	0	8	1	0	0	51	1	0	0	0	50	51
	17	SAN JUAN COTZAL	27	48	0	75	68	0	0	4	1	2	0	75	1	0	0	0	74	75
	18	SAN PEDRO JOCOPILAS	50	51	0	101	85	0	0	8	6	2	0	101	1	0	0	2	98	101
	19	SANTA CRUZ DEL QUICHÉ	145	227	0	372	235	1	7	66	37	26	0	372	9	0	0	32	331	372
	20	USPANTÁN	92	118	0	210	164	0	4	20	11	11	0	210	0	0	0	10	200	210
	21	ZACUALPA	37	45	0	82	62	1	4	7	5	3	0	82	1	0	0	2	79	82
15		Departamento de Retalhuleu	372	551	0	923	597	6	6	147	81	84	2	923	1	0	0	247	675	923
	1	CHAMPERICO	28	38	0	66	45	0	0	10	3	8	0	66	0	0	0	19	47	66
	2	EL ASINTAL	17	26	0	43	24	0	1	11	1	5	1	43	0	0	0	16	27	43
	3	NUEVO SAN CARLOS	28	32	0	60	28	3	0	9	7	13	0	60	0	0	0	20	40	60
	4	RETAHULEU	215	305	0	520	378	3	5	60	37	36	1	520	0	0	0	117	403	520
	5	SAN ANDRÉS VILLA SECA	38	46	0	84	60	0	0	13	7	4	0	84	0	0	0	20	64	84
	6	SAN FELIPE RETAHULEU	13	28	0	41	19	0	0	12	7	3	0	41	0	0	0	17	24	41
	7	SAN MARTÍN ZAPOTITLÁN	11	20	0	31	11	0	0	7	8	5	0	31	0	0	0	13	18	31
	8	SAN SEBASTIÁN	17	43	0	60	24	0	0	20	8	8	0	60	1	0	0	16	43	60
	9	SANTA CRUZ MULUÁ	5	13	0	18	8	0	0	5	3	2	0	18	0	0	0	9	9	18
16		Departamento de Sacatepéquez	401	602	0	1003	665	3	9	160	89	77	0	1003	3	0	0	156	844	1003
	1	ANTIGUA GUATEMALA	207	228	0	435	352	3	3	23	29	25	0	435	1	0	0	57	377	435
	2	CIUDAD VIEJA	20	42	0	62	39	0	0	11	5	7	0	62	0	0	0	21	41	62
	3	JOCOTENANGO	10	21	0	31	14	0	0	6	6	5	0	31	0	0	0	9	22	31
	4	MAGDALENA MILPAS ALTAS	8	25	0	33	10	0	0	13	6	4	0	33	0	0	0	17	16	33
	5	PASTORES	4	15	0	19	10	0	0	7	2	0	0	19	0	0	0	6	13	19
	6	SAN ANTONIO AGUAS CALIENTES	10	11	0	21	14	0	0	2	1	4	0	21	0	0	0	1	20	21
	7	SAN BARTOLOMÉ MILPAS ALTAS	5	10	0	15	6	0	2	2	4	1	0	15	0	0	0	1	14	15
	8	SAN JUAN ALOTENANGO	19	32	0	51	30	0	0	12	6	3	0	51	0	0	0	6	45	51
	9	SAN LUCAS SACATEPÉQUEZ	14	40	0	54	30	0	1	12	9	2	0	54	0	0	0	13	41	54
	10	SAN MIGUEL DUEÑAS	4	20	0	24	13	0	0	7	3	1	0	24	0	0	0	9	15	24
	11	SANTA CATERINA BARAHONA	1	7	0	8	3	0	0	2	2	1	0	8	0	0	0	1	7	8
	12	SANTA LUCÍA MILPAS ALTAS	12	28	0	40	27	0	2	8	3	0	0	40	0	0	0	6	34	40
	13	SANTA MARÍA DE JESÚS	21	33	0	54	25	0	1	19	6	3	0	54	0	0	0	0	54	54
	14	SANTIAGO SACATEPÉQUEZ	23	31	0	54	34	0	0	10	3	7	0	54	0	0	0	7	47	54
	15	SANTO DOMINGO XENACÓJ	7	14	0	21	9	0	0	6	3	3	0	21	0	0	0	1	20	21
	16	SUMPANGO	36	45	0	81	49	0	0	20	1	11	0	81	2	0	0	1	78	81
17		Departamento de San Marcos	1141	1702	1	2844	1977	19	30	365	231	222	0	2844	6	0	0	548	2290	2844
	1	AYUTLA	26	30	0	56	30	1	1	7	7	10	0	56	0	0	0	20	36	56
	2	CATARINA	29	27	0	56	36	0	1	8	4	7	0	56	0	0	0	18	38	56
	3	COMITANCILLO	76	122	0	198	164	0	1	17	11	5	0	198	1	0	0	0	197	198
	4	CONCEPCIÓN TUTUAPA	71	124	0	195	143	1	3	28	14	6	0	195	1	0	0	5	189	195
	5	EL QUETZAL	7	19	0	26	13	0	1	3	5	4	0	26	0	0	0	12	14	26
	6	EL TUMBADOR	31	59	0	90	51	1	0	15	8	15	0	90	0	0	0	40	50	90
	7	ESQUIPULAS PALO GORDO	10	11	0	21	7	0	0	4	4	6	0	21	0	0	0	11	10	21
	8	IXCHIGUÁN	39	51	0	90	74	0	1	6	5	4	0	90	1	0	0	2	87	90
	9	LA BLANCA	19	36	0	55	24	1	0	9	10	11	0	55	0	0	0	29	26	55



Nombre de la meta:

Inscripciones de hechos y actos registrales realizadas

**REGISTRO CENTRAL DE LAS PERSONAS
SEGUIMIENTO TEMÁTICO INSTITUCIONAL 2017
MES REPORTADO: FEBRERO**

D	M	Departamento / municipio	Población beneficiada																	
			Sexo			Edad									Pueblo					
			Mujeres	Hombres	No definido	Total	Niñez			Juventud	Adultos	Tercera Edad	No definido	Total	Maya	Xinca	Garífuna	Mestizos/Ladinos	Otro	Total
				0 - 2	3 - 5	6 - 13	14 a 30 años	31 a 60 años	61 años en adelante											
10		LA REFORMA	10	22	0	32	14	0	0	9	3	6	0	32	0	0	0	19	13	32
11		MALACATÁN	179	235	0	414	332	3	1	43	20	15	0	414	0	0	0	75	339	414
12		NUEVO PROGRESO	17	43	0	60	32	0	1	11	6	10	0	60	0	0	0	23	37	60
13		OCOS	8	14	0	22	14	0	0	2	3	3	0	22	0	0	0	6	16	22
14		PAJAPITA	16	28	0	44	15	1	2	6	10	10	0	44	0	0	0	23	21	44
15		RÍO BLANCO	6	7	0	13	11	0	0	0	0	2	0	13	0	0	0	1	12	13
16		SAN ANTONIO SACATEPÉQUEZ	14	21	0	35	13	0	1	9	3	9	0	35	0	0	0	16	19	35
17		SAN CRISTÓBAL CUCHO	8	12	0	20	8	2	1	4	4	1	0	20	0	0	0	9	11	20
18		SAN JOSÉ EL RODEO	11	26	0	37	21	1	0	4	7	4	0	37	0	0	0	12	25	37
19		SAN JOSÉ OJETENAM	20	42	0	62	36	0	1	15	8	2	0	62	0	0	0	21	41	62
20		SAN LORENZO	9	20	0	29	17	0	0	6	3	3	0	29	0	0	0	5	24	29
21		SAN MARCOS	173	202	1	376	320	1	3	21	15	16	0	376	0	0	0	43	333	376
22		SAN MIGUEL IXTAHUACÁN	66	80	0	146	116	0	2	16	7	5	0	146	0	0	0	2	144	146
23		SAN PABLO	26	46	0	72	34	0	2	16	9	11	0	72	0	0	0	34	38	72
24		SAN PEDRO SACATEPÉQUEZ	56	102	0	158	74	5	2	42	18	17	0	158	0	0	0	57	101	158
25		SAN RAFAEL PIE DE LA CUESTA	15	19	0	34	13	1	1	7	4	8	0	34	0	0	0	19	15	34
26		SIBINAL	17	20	0	37	26	0	1	5	2	3	0	37	0	0	0	7	30	37
27		SIPACAPA	25	31	0	56	40	0	0	4	8	4	0	56	0	0	0	0	56	56
28		TACANÁ	69	116	0	185	138	0	2	20	11	14	0	185	1	0	0	14	170	185
29		TAJUMULCO	46	80	0	126	85	1	1	16	14	9	0	126	2	0	0	2	122	126
30		TEJUTLA	42	57	0	99	76	0	1	12	8	2	0	99	0	0	0	23	76	99
18		Departamento de Santa Rosa	425	640	0	1065	687	8	15	155	90	110	0	1065	0	1	0	308	756	1065
1		BARBERENA	27	64	0	91	42	2	2	23	14	8	0	91	0	0	0	38	53	91
2		CASILLAS	12	11	0	23	16	0	0	0	2	5	0	23	0	0	0	5	18	23
3		CHIQUIMULLA	33	57	0	90	53	0	2	11	11	13	0	90	0	0	0	30	60	90
4		CUILAPA	215	271	0	486	390	1	6	33	30	26	0	486	0	0	0	74	412	486
5		GUAZACAPÁN	9	30	0	39	13	2	0	10	5	9	0	39	0	1	0	21	17	39
6		NUEVA SANTA ROSA	21	34	0	55	18	1	2	16	7	11	0	55	0	0	0	28	27	55
7		ORATORIO	12	34	0	46	19	0	0	18	5	4	0	46	0	0	0	25	21	46
8		PUEBLO NUEVO VIÑAS	18	21	0	39	20	0	0	10	2	7	0	39	0	0	0	19	20	39
9		SAN JUAN TECUACO	13	10	0	23	16	0	0	2	2	3	0	23	0	0	0	7	16	23
10		SAN RAFAEL LAS FLORES	12	18	0	30	16	0	1	6	0	7	0	30	0	0	0	11	19	30
11		SANTA CRUZ NARANJO	12	13	0	25	12	1	0	4	3	5	0	25	0	0	0	11	14	25
12		SANTA MARÍA IXHUATÁN	13	25	0	38	22	0	0	10	3	3	0	38	0	0	0	16	22	38
13		SANTA ROSA DE LIMA	11	13	0	24	16	0	0	3	1	4	0	24	0	0	0	5	19	24
14		TAXISCO	17	39	0	56	34	1	2	9	5	5	0	56	0	0	0	18	38	56
19		Departamento de Sololá	437	609	6	1054	714	5	9	151	87	82	6	1054	18	0	0	18	1018	1054
1		CONCEPCIÓN	6	4	0	10	8	0	0	1	1	0	0	10	1	0	0	0	9	10
2		NAHUALÁ	63	77	0	140	104	0	0	13	11	12	0	140	2	0	0	1	137	140
3		PANAJACHEL	7	14	0	21	13	0	0	3	5	0	0	21	0	0	0	2	19	21
4		SAN ANDRÉS SEMETABAJ	6	17	0	23	10	0	1	7	3	2	0	23	1	0	0	1	21	23
5		SAN ANTONIO PALOPÓ	12	10	0	22	11	1	0	1	1	8	0	22	0	0	0	0	22	22
6		SAN JOSÉ CHACAYÁ	1	4	0	5	3	0	0	0	1	1	0	5	0	0	0	0	5	5
7		SAN JUAN LA LAGUNA	8	13	0	21	12	0	0	2	3	4	0	21	0	0	0	0	21	21
8		SAN LUCAS TOLIMÁN	23	40	0	63	37	0	0	11	8	7	0	63	0	0	0	2	61	63
9		SAN MARCOS LA LAGUNA	2	6	0	8	7	0	0	0	1	0	0	8	0	0	0	0	8	8
10		SAN PABLO LA LAGUNA	10	8	0	18	14	0	0	3	1	0	0	18	0	0	0	1	17	18
11		SAN PEDRO LA LAGUNA	13	18	0	31	13	0	0	7	4	7	0	31	0	0	0	3	28	31
12		SANTA CATARINA IXTAHUACÁN	36	40	0	76	54	0	0	9	5	8	0	76	2	0	0	1	73	76
13		SANTA CATARINA PALOPO	2	13	0	15	3	0	0	8	2	2	0	15	0	0	0	0	15	15
14		SANTA CLARA LA LAGUNA	9	14	0	23	10	0	0	10	2	1	0	23	1	0	0	1	21	23
15		SANTA CRUZ LA LAGUNA	8	12	0	20	16	0	0	3	0	1	0	20	0	0	0	0	20	20
16		SANTA LUCÍA UTATLÁN	13	22	0	35	13	0	0	12	3	7	0	35	2	0	0	0	33	35


Handwritten signature


Nombre de la meta:


Inscripciones de hechos y actos registrales realizadas

**REGISTRO CENTRAL DE LAS PERSONAS
SEGUIMIENTO TEMÁTICO INSTITUCIONAL 2017
MES REPORTADO: FEBRERO**

D	M	Departamento / municipio	Población beneficiada																						
			Sexo			Edad									Pueblo										
			Mujeres	Hombres	No definido	Total	Niñez			Juventud	Adultos	Tercera Edad	No definido	Total	Maya	Xinca	Garífuna	Mestizos/Ladinos	Otro	Total					
			0 - 2			3 - 5			6 - 13			14 a 30 años			31 a 60 años			61 años en adelante							
17		SANTA MARIA VISITACIÓN	1	8	0	9	4	0	0	4	0	1	0	9	1	0	0	0	8	9					
18		SANTIAGO ATITLÁN	55	35	0	90	68	0	1	3	8	10	0	90	6	0	0	0	84	90					
19		SOLOLÁ	164	254	6	424	314	4	7	54	28	11	6	424	2	0	0	6	416	424					
		Departamento de Suchitepéquez	640	881	1	1522	1042	6	12	194	130	134	4	1522	9	0	0	249	1264	1522					
1		CHICACAO	62	82	0	144	103	0	0	26	6	9	0	144	0	0	0	9	135	144					
2		CUYOTENANGO	13	22	0	35	17	0	1	6	5	6	0	35	0	0	0	15	20	35					
3		MAZATENANGO	357	398	0	755	639	5	4	38	36	32	1	755	1	0	0	82	672	755					
4		PATULUL	18	36	0	54	34	0	0	6	6	8	0	54	0	0	0	11	43	54					
5		PUEBLO NUEVO	4	14	0	18	10	0	0	4	3	1	0	18	0	0	0	2	16	18					
6		RÍO BRAVO	21	36	0	57	33	0	0	13	6	5	0	57	0	0	0	23	34	57					
7		SAMAYAC	18	22	1	41	15	0	1	10	7	7	1	41	0	0	0	2	39	41					
8		SAN ANTONIO SUCHITEPEQUEZ	28	55	0	83	56	0	1	12	8	6	0	83	0	0	0	9	74	83					
9		SAN BERNARDINO	7	11	0	18	11	0	0	3	2	2	0	18	0	0	0	2	16	18					
10		SAN FRANCISCO ZAPOTITLÁN	15	25	0	40	14	0	2	9	6	8	1	40	0	0	0	15	25	40					
11		SAN GABRIEL	5	12	0	17	5	0	0	4	2	5	1	17	1	0	0	2	14	17					
12		SAN JOSÉ EL IDOLO	5	11	0	16	5	0	0	4	2	5	0	16	0	0	0	10	6	16					
13		SAN JOSÉ LA MÁQUINA	17	25	0	42	16	1	0	8	9	8	0	42	0	0	0	22	20	42					
14		SAN JUAN BAUTISTA	3	3	0	6	4	0	0	0	0	2	0	6	0	0	0	2	4	6					
15		SAN LORENZO	7	9	0	16	2	0	0	3	7	4	0	16	0	0	0	6	10	16					
16		SAN MIGUEL PANÁN	9	9	0	18	12	0	0	3	2	1	0	18	1	0	0	0	17	18					
17		SAN PABLO JOCOPILAS	12	26	0	38	9	0	1	13	10	5	0	38	0	0	0	3	35	38					
18		SANTA BÁRBARA	14	27	0	41	22	0	1	8	3	7	0	41	0	0	0	16	25	41					
19		SANTO DOMINGO SUCHITEPEQUEZ	10	27	0	37	13	0	1	11	4	8	0	37	0	0	0	9	28	37					
20		SANTO TOMAS LA UNIÓN	9	18	0	27	11	0	0	9	4	3	0	27	6	0	0	1	20	27					
21		ZUNILITO	6	13	0	19	11	0	0	4	2	2	0	19	0	0	0	8	11	19					
		Departamento de Totonicapán	487	721	1	1209	857	6	8	161	75	101	1	1209	35	0	0	11	1163	1209					
1		MOMOSTENANGO	116	191	0	307	202	2	1	61	12	29	0	307	11	0	0	8	288	307					
2		SAN ANDRÉS XECUL	27	40	0	67	47	0	0	8	8	4	0	67	3	0	0	0	64	67					
3		SAN BARTOLO	11	18	0	29	17	1	1	6	2	2	0	29	2	0	0	0	27	29					
4		SAN CRISTÓBAL TOTONICAPÁN	32	47	0	79	38	0	0	17	12	12	0	79	2	0	0	1	76	79					
5		SAN FRANCISCO EL ALTO	45	76	0	121	64	3	3	24	14	13	0	121	4	0	0	1	116	121					
6		SANTA LUCÍA LA REFORMA	27	39	0	66	58	0	0	2	4	2	0	66	1	0	0	0	65	66					
7		SANTA MARÍA CHIQUIMULA	42	67	0	109	83	0	2	13	5	6	0	109	0	0	0	0	109	109					
8		TOTONICAPÁN	187	243	1	431	348	0	1	30	18	33	1	431	12	0	0	1	418	431					
		Departamento de Zacapa	258	448	0	706	414	5	5	106	84	92	0	706	0	0	0	250	456	706					
1		CABAÑAS	11	19	0	30	20	0	0	3	6	1	0	30	0	0	0	9	21	30					
2		ESTANZUELA	15	22	0	37	17	0	0	4	6	10	0	37	0	0	0	19	18	37					
3		GUALÁN	31	50	0	81	40	1	0	14	12	14	0	81	0	0	0	38	43	81					
4		HUITÉ	11	10	0	21	16	0	1	0	0	4	0	21	0	0	0	4	17	21					
5		LA UNIÓN	43	49	0	92	66	1	0	10	9	6	0	92	0	0	0	27	65	92					
6		RÍO HONDO	14	26	0	40	21	0	0	8	6	5	0	40	0	0	0	17	23	40					
7		SAN DIEGO	9	10	0	19	13	0	0	3	0	3	0	19	0	0	0	6	13	19					
8		SAN JORGE	5	12	0	17	8	0	1	4	1	3	0	17	0	0	0	8	9	17					
9		TECULUTÁN	11	41	0	52	1	0	11	9	14	0	0	52	0	0	0	30	22	52					
10		USUMATLÁN	12	11	0	23	20	0	1	0	0	2	0	23	0	0	0	0	23	23					
11		ZACAPA	96	198	0	294	176	2	2	49	35	30	0	294	0	0	0	92	202	294					


Jennifer Patricia Balcárcel De León
Coordinador de Registro Civil
Registro Central de las Personas


Lic. Jorge Armando Monterroso López
Jefe de Registro Civil de las Personas
Registro Central de las Personas
Sede Central RENAP Guatemala, Guatemala


Lic. Axel Ottoniel Maas Jácome
Registrador Central de las Personas
Registro Central de las Personas
Sede Central RENAP, Guatemala, Guatemala

Nombre de la meta: Inscripciones extemporáneas de nacimiento realizadas

REGISTRO CENTRAL DE LAS PERSONAS
SEGUIMIENTO TEMÁTICO INSTITUCIONAL 2017
MES REPORTADO: FEBRERO

D	M	Departamento / municipio	Población beneficiada									Pueblo								
			Sexo			Total	Edad			No definido	Total	Maya	Xinca	Garífuna	Mestizos/Ladinos	Otro	Total			
			Mujeres	Hombres	No definido		Niñez											Juventud	Adultos	Tercera Edad
			0 - 2	3 - 5	6 - 13	14 a 30 años	31 a 60 años	61 años en adelante												
1		República de Guatemala	2,772	2,785	0	5,557	4,080	656	551	86	63	121	0	5,557	0	0	0	0	5,557	5557
1		Departamento de Guatemala	511	550	0	1,061	793	125	95	24	7	17	0	1,061	0	0	0	0	1,061	1061
1		AMATITLÁN	14	21	0	35	32	0	1	0	1	1	0	35	0	0	0	0	35	35
2		CHINAUTLA	9	7	0	16	11	3	2	0	0	0	0	16	0	0	0	0	16	16
3		CHUARRANCHO	0	5	0	5	4	0	0	0	0	1	0	5	0	0	0	0	5	5
4		FRAJANES	5	10	0	15	14	0	0	0	1	0	0	15	0	0	0	0	15	15
5		GUATEMALA	312	319	0	631	465	88	55	11	3	9	0	631	0	0	0	0	631	631
6		MIXCO	17	18	0	35	23	6	6	0	0	0	0	35	0	0	0	0	35	35
7		PALENCIA	3	6	0	9	7	1	1	0	0	0	0	9	0	0	0	0	9	9
8		SAN JOSÉ DEL GOLFO	3	3	0	6	5	1	0	0	0	0	0	6	0	0	0	0	6	6
9		SAN JOSÉ PINULA	10	9	0	19	16	1	2	0	0	0	0	19	0	0	0	0	19	19
10		SAN JUAN SACATEPÉQUEZ	42	43	0	85	66	4	9	5	0	1	0	85	0	0	0	0	85	85
11		SAN MIGUEL PETAPA	14	16	0	30	19	3	4	2	1	1	0	30	0	0	0	0	30	30
12		SAN PEDRO AYAMPUC	3	2	0	5	5	0	0	0	0	0	0	5	0	0	0	0	5	5
13		SAN PEDRO SACATEPÉQUEZ	6	3	0	9	9	0	0	0	0	0	0	9	0	0	0	0	9	9
14		SAN RAYMUNDO	7	2	0	9	3	5	1	0	0	0	0	9	0	0	0	0	9	9
15		SANTA CATARINA PINULA	5	11	0	16	11	2	2	0	0	1	0	16	0	0	0	0	16	16
16		VILLA CANALES	29	29	0	58	47	4	4	3	0	0	0	58	0	0	0	0	58	58
17		VILLA NUEVA	32	46	0	78	56	7	8	3	1	3	0	78	0	0	0	0	78	78
2		Departamento de Alta Verapaz	398	407	0	805	633	95	51	9	6	11	0	805	0	0	0	0	805	805
1		CHAHAL	9	8	0	17	14	2	1	0	0	0	0	17	0	0	0	0	17	17
2		CHISEC	28	18	0	46	45	1	0	0	0	0	0	46	0	0	0	0	46	46
3		COBÁN	31	45	0	76	60	14	2	0	0	0	0	76	0	0	0	0	76	76
4		FRAY BARTOLOMÉ DE LAS CASAS	17	25	0	42	38	1	2	0	1	0	0	42	0	0	0	0	42	42
5		LANQUÍN	4	7	0	11	10	0	0	0	0	1	0	11	0	0	0	0	11	11
6		PANZÓS	49	39	0	88	57	13	11	1	3	3	0	88	0	0	0	0	88	88
7		RAXRUHÁ	5	9	0	14	10	3	0	0	1	0	0	14	0	0	0	0	14	14
8		SAN CRISTÓBAL VERAPAZ	3	2	0	5	5	0	0	0	0	0	0	5	0	0	0	0	5	5
9		SAN JUAN CHAMELCO	11	4	0	15	13	1	1	0	0	0	0	15	0	0	0	0	15	15
10		SAN MIGUEL TUCLURÚ	32	25	0	57	48	0	5	4	0	0	0	57	0	0	0	0	57	57
11		SAN PEDRO CARCHÁ	117	121	0	238	169	42	23	1	0	3	0	238	0	0	0	0	238	238
12		SANTA CATALINA LA TINTA	4	5	0	9	3	1	2	3	0	0	0	9	0	0	0	0	9	9
13		SANTA CRUZ VERAPAZ	7	5	0	12	12	0	0	0	0	0	0	12	0	0	0	0	12	12
14		SANTA MARÍA CAHABÓN	26	31	0	57	42	13	0	0	0	2	0	57	0	0	0	0	57	57
15		SENAHÚ	48	60	0	108	98	4	4	0	1	1	0	108	0	0	0	0	108	108
16		TACTIC	3	2	0	5	4	0	0	0	0	1	0	5	0	0	0	0	5	5
17		TAMAHÚ	4	1	0	5	5	0	0	0	0	0	0	5	0	0	0	0	5	5
3		Departamento de Baja Verapaz	39	33	0	72	68	3	1	0	0	0	0	72	0	0	0	0	72	72
1		CUBULCO	5	8	0	13	12	1	0	0	0	0	0	13	0	0	0	0	13	13
2		GRANADOS	2	0	0	2	1	1	0	0	0	0	0	2	0	0	0	0	2	2
3		PURULHÁ	22	22	0	44	44	0	0	0	0	0	0	44	0	0	0	0	44	44
4		RABINAL	1	1	0	2	2	0	0	0	0	0	0	2	0	0	0	0	2	2
5		SALAMÁ	4	2	0	6	4	1	1	0	0	0	0	6	0	0	0	0	6	6
6		SAN JERÓNIMO	2	0	0	2	2	0	0	0	0	0	0	2	0	0	0	0	2	2
7		SAN MIGUEL CHICAJ	3	0	0	3	3	0	0	0	0	0	0	3	0	0	0	0	3	3
8		SANTA CRUZ EL CHOL	0	0	0	0	0	0	0	0	0	0	0	0	0	0	0	0	0	0
4		Departamento de Chimaltenango	46	51	0	97	66	11	16	3	0	1	0	97	0	0	0	0	97	97
1		ACATENANGO	4	2	0	6	4	2	0	0	0	0	0	6	0	0	0	0	6	6
2		CHIMALTENANGO	13	11	0	24	15	2	6	1	0	0	0	24	0	0	0	0	24	24
3		EL TEJAR	0	2	0	2	1	1	0	0	0	0	0	2	0	0	0	0	2	2
4		PARRAMOS	0	1	0	1	1	0	0	0	0	0	0	1	0	0	0	0	1	1
5		PATZICÍA	4	2	0	6	2	1	2	1	0	0	0	6	0	0	0	0	6	6



Nombre de la meta:

Inscripciones extemporáneas de nacimiento realizadas

**REGISTRO CENTRAL DE LAS PERSONAS
 SEGUIMIENTO TEMÁTICO INSTITUCIONAL 2017
 MES REPORTADO: FEBRERO**

D	M	Departamento / municipio	Población beneficiada																		
			Sexo			Total	Edad						Pueblo								
			Mujeres	Hombres	No definido		Niñez			Juventud	Adultos	Tercera Edad	No definido	Total	Maya	Xinca	Garifuna	Mestizos/Ladinos	Otro	Total	
			0 - 2	3 - 5	6 - 13	14 a 30 años	31 a 60 años	61 años en adelante													
6		PATZÚN	4	2	0	6	3	2	1	0	0	0	0	0	6	0	0	0	0	6	6
7		POCHUTA	1	1	0	2	2	0	0	0	0	0	0	2	0	0	0	0	0	2	2
8		SAN ANDRÉS ITZAPA	4	3	0	7	3	0	2	1	0	1	0	7	0	0	0	0	0	7	7
9		SAN JOSE POAQUIL	1	0	0	1	1	0	0	0	0	0	0	1	0	0	0	0	0	1	1
10		SAN JUAN COMALAPA	2	1	0	3	3	0	0	0	0	0	0	3	0	0	0	0	0	3	3
11		SAN MARTÍN JILOTEPEQUE	2	6	0	8	6	0	2	0	0	0	0	8	0	0	0	0	0	8	8
12		SAN PEDRO YEPOCAPA	4	3	0	7	6	0	1	0	0	0	0	7	0	0	0	0	0	7	7
13		SANTA APOLONIA	0	4	0	4	2	1	1	0	0	0	0	4	0	0	0	0	0	4	4
14		SANTA CRUZ BALANYÁ	0	0	0	0	0	0	0	0	0	0	0	0	0	0	0	0	0	0	0
15		TECPÁN GUATEMALA	5	12	0	17	14	2	1	0	0	0	0	17	0	0	0	0	0	17	17
16		ZARAGOZA	2	1	0	3	3	0	0	0	0	0	0	3	0	0	0	0	0	3	3
5		Departamento de Chiquimula	104	104	0	208	153	23	22	3	3	4	0	208	0	0	0	0	0	208	208
1		CAMOTÁN	12	13	0	25	15	3	4	0	1	2	0	25	0	0	0	0	0	25	25
2		CHIQUIMULA	39	29	0	68	51	8	8	1	0	0	0	68	0	0	0	0	0	68	68
3		CONCEPCIÓN LAS MINAS	0	1	0	1	1	0	0	0	0	0	0	1	0	0	0	0	0	1	1
4		ESQUIPULAS	8	9	0	17	11	1	4	1	0	0	0	17	0	0	0	0	0	17	17
5		IPALA	2	0	0	2	0	0	0	0	1	0	0	2	0	0	0	0	0	2	2
6		JOCOTÁN	32	45	0	77	59	10	6	1	0	1	0	77	0	0	0	0	0	77	77
7		OLOPA	5	5	0	10	9	1	0	0	0	0	0	10	0	0	0	0	0	10	10
8		QUEZALTEPEQUE	2	0	0	2	1	0	0	0	1	0	0	2	0	0	0	0	0	2	2
9		SAN JACINTO	2	1	0	3	3	0	0	0	0	0	0	3	0	0	0	0	0	3	3
10		SAN JOSÉ LA ARADA	0	0	0	0	0	0	0	0	0	0	0	0	0	0	0	0	0	0	0
11		SAN JUAN ERMITA	2	1	0	3	3	0	0	0	0	0	0	3	0	0	0	0	0	3	3
6		Departamento de El Progreso	11	12	0	23	20	1	1	0	0	1	0	23	0	0	0	0	0	23	23
1		EL JICARO	4	4	0	8	7	0	0	0	0	1	0	8	0	0	0	0	0	8	8
2		GUASTATOYA	1	2	0	3	2	0	1	0	0	0	0	3	0	0	0	0	0	3	3
3		MORAZÁN	1	0	0	1	1	0	0	0	0	0	0	1	0	0	0	0	0	1	1
4		SAN AGUSTÍN ACASAGUASTLÁN	1	1	0	2	2	0	0	0	0	0	0	2	0	0	0	0	0	2	2
5		SAN ANTONIO LA PAZ	2	1	0	3	2	1	0	0	0	0	0	3	0	0	0	0	0	3	3
6		SAN CRISTÓBAL ACASAGUASTLÁN	0	2	0	2	2	0	0	0	0	0	0	2	0	0	0	0	0	2	2
7		SANARATE	2	2	0	4	4	0	0	0	0	0	0	4	0	0	0	0	0	4	4
8		SANSARE	0	0	0	0	0	0	0	0	0	0	0	0	0	0	0	0	0	0	0
7		Departamento de Escuintla	104	107	0	211	124	36	39	7	3	2	0	211	0	0	0	0	0	211	211
1		ESCUINTLA	17	31	0	48	22	14	9	2	0	1	0	48	0	0	0	0	0	48	48
2		GUANAGAZAPA	1	1	0	2	1	0	1	0	0	0	0	2	0	0	0	0	0	2	2
3		IZTAPA	7	4	0	11	4	0	1	3	3	0	0	11	0	0	0	0	0	11	11
4		LA DEMOCRACIA	2	5	0	7	4	3	0	0	0	0	0	7	0	0	0	0	0	7	7
5		LA GOMERA	13	5	0	18	9	1	8	0	0	0	0	18	0	0	0	0	0	18	18
6		MASAGUA	7	7	0	14	11	0	3	0	0	0	0	14	0	0	0	0	0	14	14
7		NUEVA CONCEPCIÓN	9	6	0	15	10	2	3	0	0	0	0	15	0	0	0	0	0	15	15
8		PALÍN	7	7	0	14	9	2	1	2	0	0	0	14	0	0	0	0	0	14	14
9		PUERTO SAN JOSÉ	6	9	0	15	12	3	0	0	0	0	0	15	0	0	0	0	0	15	15
10		SAN VICENTE PACAYA	4	3	0	7	4	2	1	0	0	0	0	7	0	0	0	0	0	7	7
11		SANTA LUCÍA COTZUMALGUAPA	16	16	0	32	23	4	5	0	0	0	0	32	0	0	0	0	0	32	32
12		SIPACATE	2	2	0	4	1	2	0	0	0	1	0	4	0	0	0	0	0	4	4
13		SQUINALÁ	4	3	0	7	3	1	3	0	0	0	0	7	0	0	0	0	0	7	7
14		TIQUISATE	9	8	0	17	11	2	4	0	0	0	0	17	0	0	0	0	0	17	17
8		Departamento de Huehuetenango	326	305	0	631	447	67	60	7	19	31	0	631	0	0	0	0	0	631	631
1		AGUACATÁN	6	5	0	11	4	5	2	0	0	0	0	11	0	0	0	0	0	11	11
2		CHIANTLA	23	10	0	33	26	5	1	0	0	1	0	33	0	0	0	0	0	33	33
3		COLOTENANGO	6	4	0	10	8	1	0	0	1	0	0	10	0	0	0	0	0	10	10
4		CONCEPCIÓN HUISTA	7	8	0	15	14	1	0	0	0	0	0	15	0	0	0	0	0	15	15
5		CUILCO	12	7	0	19	15	1	1	1	0	1	0	19	0	0	0	0	0	19	19

Nombre de la meta:

Inscripciones extemporáneas de nacimiento realizadas

**REGISTRO CENTRAL DE LAS PERSONAS
 SEGUIMIENTO TEMÁTICO INSTITUCIONAL 2017
 MES REPORTADO: FEBRERO**

D	M	Departamento / municipio	Sexo		No definido	Total	Edad						Pueblo							
			Mujeres	Hombres			Niñez			Juventud 14 a 30 años	Adultos 31 a 60 años	Tercera Edad 61 años en adelante	No definido	Total	Maya	Xinca	Garífuna	Mestizos/Ladinos	Otro	Total
							0 - 2	3 - 5	6 - 13											
6		HUEHUETENANGO	34	20	0	54	22	10	8	2	5	7	0	54	0	0	0	0	54	54
7		JACALTENANGO	4	13	0	17	5	2	2	0	0	8	0	17	0	0	0	0	17	17
8		LA DEMOCRACIA	11	24	0	35	24	8	2	0	1	0	0	35	0	0	0	0	35	35
9		LA LIBERTAD	4	3	0	7	5	1	0	0	0	1	0	7	0	0	0	0	7	7
10		MALACATANCITO	0	3	0	3	2	1	0	0	0	0	0	3	0	0	0	0	3	3
11		NENTÓN	19	17	0	36	25	3	3	1	2	2	0	36	0	0	0	0	36	36
12		PETATÁN	3	13	0	16	14	1	0	0	1	0	0	16	0	0	0	0	16	16
13		SAN ANTONIO HUISTA	3	3	0	6	4	2	0	0	0	0	0	6	0	0	0	0	6	6
14		SAN GASPAR IXCHIL	2	1	0	3	3	0	0	0	0	0	0	3	0	0	0	0	3	3
15		SAN ILDEFONSO IXTAHUACÁN	13	11	0	24	19	0	3	0	1	1	0	24	0	0	0	0	24	24
16		SAN JUAN ATITÁN	1	3	0	4	3	0	0	0	0	1	0	4	0	0	0	0	4	4
17		SAN JUAN IXCOY	4	0	0	4	3	0	1	0	0	0	0	4	0	0	0	0	4	4
18		SAN MATEO IXTATÁN	18	31	0	49	38	4	4	1	2	0	0	49	0	0	0	0	49	49
19		SAN MIGUEL ACATÁN	7	14	0	21	10	3	1	1	2	4	0	21	0	0	0	0	21	21
20		SAN PEDRO NECTA	9	9	0	18	18	0	0	0	0	0	0	18	0	0	0	0	18	18
21		SAN PEDRO SOLOMA	40	43	0	83	64	10	9	0	0	0	0	83	0	0	0	0	83	83
22		SAN RAFAEL LA INDEPENDENCIA	5	1	0	6	2	0	2	0	2	0	0	6	0	0	0	0	6	6
23		SAN RAFAEL PETZAL	2	0	0	2	1	1	0	0	0	0	0	2	0	0	0	0	2	2
24		SAN SEBASTIÁN COATÁN	3	3	0	6	5	1	0	0	0	0	0	6	0	0	0	0	6	6
25		SAN SEBASTIÁN HUEHUETENANGO	6	2	0	8	8	0	0	0	0	0	0	8	0	0	0	0	8	8
26		SANTA ANA HUISTA	4	0	0	4	3	1	0	0	0	0	0	4	0	0	0	0	4	4
27		SANTA BÁRBARA	4	6	0	10	10	0	0	0	0	0	0	10	0	0	0	0	10	10
28		SANTA CRUZ BARILLAS	52	33	0	85	62	4	14	1	3	1	0	85	0	0	0	0	85	85
29		SANTA EULALIA	10	6	0	16	8	2	6	0	0	0	0	16	0	0	0	0	16	16
30		SANTIAGO CHIMALTENANGO	7	1	0	8	8	0	0	0	0	0	0	8	0	0	0	0	8	8
31		TECTITÁN	1	5	0	6	4	0	1	0	1	0	0	6	0	0	0	0	6	6
32		TODOS SANTOS CUCHUMATÁN	4	2	0	6	5	0	0	0	0	1	0	6	0	0	0	0	6	6
33		UNIÓN CANTINIL	2	4	0	6	5	0	0	0	0	1	0	6	0	0	0	0	6	6
9		Departamento de Izabal	122	124	0	246	203	18	17	1	1	6	0	246	0	0	0	0	246	246
1		EL ESTOR	44	42	0	86	74	7	4	0	0	1	0	86	0	0	0	0	86	86
2		LIVINGSTON	30	23	0	53	49	0	1	1	0	2	0	53	0	0	0	0	53	53
3		LOS AMATES	11	18	0	29	24	3	1	0	0	1	0	29	0	0	0	0	29	29
4		MORALES	14	18	0	32	26	0	5	0	0	1	0	32	0	0	0	0	32	32
5		PUERTO BARRIOS	23	23	0	46	30	8	6	0	1	30	0	46	0	0	0	0	46	46
10		Departamento de Jalapa	28	42	0	70	54	7	9	0	0	0	0	70	0	0	0	0	70	70
1		JALAPA	11	15	0	26	25	0	1	0	0	0	0	26	0	0	0	0	26	26
2		MATAQUESCUIHTLA	1	7	0	8	6	1	1	0	0	0	0	8	0	0	0	0	8	8
3		MONJAS	1	3	0	4	0	1	3	0	0	0	0	4	0	0	0	0	4	4
4		SAN CARLOS ALZATATE	3	2	0	5	4	1	0	0	0	0	0	5	0	0	0	0	5	5
5		SAN LUIS JILOTEPEQUE	2	2	0	4	2	0	2	0	0	0	0	4	0	0	0	0	4	4
6		SAN MANUEL CHAPARRÓN	0	0	0	0	0	0	0	0	0	0	0	0	0	0	0	0	0	0
7		SAN PEDRO PINULA	10	13	0	23	17	4	2	0	0	0	0	23	0	0	0	0	23	23
11		Departamento de Jutiapa	27	40	0	67	35	14	10	1	2	5	0	67	0	0	0	0	67	67
1		AGUA BLANCA	1	1	0	2	1	0	0	0	0	1	0	2	0	0	0	0	2	2
2		ASUNCIÓN MITA	4	6	0	10	4	2	3	1	0	0	0	10	0	0	0	0	10	10
3		ATESCATEMPA	4	2	0	6	0	2	0	0	2	2	0	6	0	0	0	0	6	6
4		COMAPA	1	1	0	2	0	1	1	0	0	0	0	2	0	0	0	0	2	2
5		CONGUACO	1	1	0	2	2	0	0	0	0	0	0	2	0	0	0	0	2	2
6		EL ADELANTO	0	2	0	2	2	0	0	0	0	0	0	2	0	0	0	0	2	2
7		EL PROGRESO	2	2	0	4	1	0	1	0	0	2	0	4	0	0	0	0	4	4
8		JALPATAGUA	0	1	0	1	1	0	0	0	0	0	0	1	0	0	0	0	1	1
9		JEREZ	0	0	0	0	0	0	0	0	0	0	0	0	0	0	0	0	0	0
10		JUTIAPA	8	16	0	24	15	7	2	0	0	0	0	24	0	0	0	0	24	24

Nombre de la meta:

Inscripciones extemporáneas de nacimiento realizadas

**REGISTRO CENTRAL DE LAS PERSONAS
SEGUIMIENTO TEMÁTICO INSTITUCIONAL 2017
MES REPORTADO: FEBRERO**

D	M	Departamento / municipio	Sexo		Edad							Población beneficiada									
			Mujeres	Hombres	No definido	Total	Niñez			Juventud	Adultos	Tercera Edad	No definido	Total	Maya	Xinca	Garífuna	Mestizos/Ladinos	Otro	Total	
							0 - 2	3 - 5	6 - 13	14 a 30 años	31 a 60 años	61 años en adelante									
12	11	MOYUTA	2	3	0	5	4	1	0	0	0	0	0	0	5	0	0	0	0	5	5
	12	PASACO	1	2	0	3	1	0	2	0	0	0	0	3	0	0	0	0	3	3	
	13	QUESADA	0	1	0	1	1	0	0	0	0	0	1	0	0	0	0	0	1	1	
	14	SAN JOSÉ ACATEMPA	0	0	0	0	0	0	0	0	0	0	0	0	0	0	0	0	0	0	
	15	SANTA CATARINA MITA	3	1	0	4	2	1	1	0	0	0	4	0	0	0	0	0	4	4	
	16	YUPILTEPEQUE	0	1	0	1	1	0	0	0	0	0	1	0	0	0	0	0	1	1	
	17	ZAPOTITLÁN	0	0	0	0	0	0	0	0	0	0	0	0	0	0	0	0	0	0	
		Departamento de Peleón	129	148	0	277	190	38	33	4	5	7	0	277	0	0	0	0	277	277	
	1	DOLORES	13	7	0	20	17	1	1	0	1	0	20	0	0	0	0	0	20	20	
	2	EL CHAL	1	8	0	9	5	2	2	0	0	0	9	0	0	0	0	0	9	9	
	3	FLORES	5	3	0	8	2	2	4	0	0	0	8	0	0	0	0	0	8	8	
	4	LA LIBERTAD	34	35	0	69	50	11	6	0	0	2	69	0	0	0	0	0	69	69	
	5	LAS CRUCES	10	4	0	14	7	2	3	2	0	0	14	0	0	0	0	0	14	14	
	6	MELCHOR DE MENCOS	3	6	0	9	6	2	1	0	0	0	9	0	0	0	0	0	9	9	
	7	POPTÚN	11	10	0	21	17	1	2	0	0	1	21	0	0	0	0	0	21	21	
	8	SAN ANDRÉS	4	4	0	8	7	0	1	0	0	0	8	0	0	0	0	0	8	8	
	9	SAN BENITO	6	7	0	13	6	3	1	1	1	1	13	0	0	0	0	0	13	13	
	10	SAN FRANCISCO	1	4	0	5	3	1	0	0	1	0	5	0	0	0	0	0	5	5	
	11	SAN JOSÉ	2	1	0	3	3	0	0	0	0	0	3	0	0	0	0	0	3	3	
	12	SAN LUIS	16	13	0	29	24	3	2	0	0	0	29	0	0	0	0	0	29	29	
	13	SANTA ANA	1	3	0	4	4	0	0	0	0	0	4	0	0	0	0	0	4	4	
	14	SAYAXCHE	22	43	0	65	39	10	10	1	2	3	65	0	0	0	0	0	65	65	
13		Departamento de Quetzaltenango	74	84	0	158	104	22	20	1	1	10	0	158	0	0	0	0	158	158	
	1	ALMOLONGA	2	0	0	2	1	0	0	0	0	1	2	0	0	0	0	0	2	2	
	2	CABRICÁN	2	6	0	8	8	0	0	0	0	0	8	0	0	0	0	0	8	8	
	3	CAJOLÁ	0	2	0	2	2	0	0	0	0	0	2	0	0	0	0	0	2	2	
	4	CANTEL	3	1	0	4	2	1	1	0	0	0	4	0	0	0	0	0	4	4	
	5	COATEPEQUE	12	16	0	28	13	7	6	0	0	2	28	0	0	0	0	0	28	28	
	6	COLOMBA	7	6	0	13	8	1	4	0	0	0	13	0	0	0	0	0	13	13	
	7	CONCEPCIÓN CHIQUIRICHAPA	1	2	0	3	2	0	0	0	0	1	3	0	0	0	0	0	3	3	
	8	EL PALMAR	4	3	0	7	6	0	1	0	0	0	7	0	0	0	0	0	7	7	
	9	FLORES COSTA CUCA	1	5	0	6	3	3	0	0	0	0	6	0	0	0	0	0	6	6	
	10	GÉNOVA	3	1	0	4	3	0	1	0	0	0	4	0	0	0	0	0	4	4	
	11	HUITÁN	0	0	0	0	0	0	0	0	0	0	0	0	0	0	0	0	0	0	
	12	LA ESPERANZA	1	0	0	1	1	0	0	0	0	0	1	0	0	0	0	0	1	1	
	13	OLINTEPEQUE	2	2	0	4	4	0	0	0	0	0	4	0	0	0	0	0	4	4	
	14	OSTUNCALCO	4	2	0	6	3	2	1	0	0	0	6	0	0	0	0	0	6	6	
	15	PALESTINA DE LOS ALTOS	1	2	0	3	3	0	0	0	0	0	3	0	0	0	0	0	3	3	
	16	QUETZALTENANGO	20	25	0	45	34	5	4	0	1	1	45	0	0	0	0	0	45	45	
	17	SALCAJÁ	0	1	0	1	0	1	0	0	0	0	1	0	0	0	0	0	1	1	
	18	SAN CARLOS SIJA	1	2	0	3	2	0	0	0	0	1	3	0	0	0	0	0	3	3	
	19	SAN FRANCISCO LA UNIÓN	0	0	0	0	0	0	0	0	0	0	0	0	0	0	0	0	0	0	
	20	SAN MARTÍN SACATEPÉQUEZ	6	4	0	10	5	1	2	1	0	1	10	0	0	0	0	0	10	10	
	21	SAN MATEO	0	0	0	0	0	0	0	0	0	0	0	0	0	0	0	0	0	0	
	22	SAN MIGUEL SIGÜILÁ	0	0	0	0	0	0	0	0	0	0	0	0	0	0	0	0	0	0	
	23	SIBILIA	3	3	0	6	2	1	0	0	0	3	6	0	0	0	0	0	6	6	
	24	ZUNIL	1	1	0	2	2	0	0	0	0	0	2	0	0	0	0	0	2	2	
14		Departamento de Quiché	174	169	0	343	273	29	30	5	1	5	0	343	0	0	0	0	343	343	
	1	CANILLA	4	0	0	4	4	0	0	0	0	0	4	0	0	0	0	0	4	4	
	2	CHAJUL	11	13	0	24	24	0	0	0	0	0	24	0	0	0	0	0	24	24	
	3	CHICAMÁN	3	6	0	9	9	0	0	0	0	0	9	0	0	0	0	0	9	9	
	4	CHICHÉ	1	1	0	2	2	0	0	0	0	0	2	0	0	0	0	0	2	2	
	5	CHICHICASTENANGO	23	22	0	45	39	2	4	0	0	0	45	0	0	0	0	0	45	45	

Nombre de la meta:

Inscripciones extemporáneas de nacimiento realizadas

**REGISTRO CENTRAL DE LAS PERSONAS
 SEGUIMIENTO TEMÁTICO INSTITUCIONAL 2017
 MES REPORTADO: FEBRERO**

D	M	Departamento / municipio	Población beneficiada																	
			Sexo			Total	Edad					Pueblo								
			Mujeres	Hombres	No definido		Niñez			Juventud	Adultos	Tercera Edad	No definido	Total	Maya	Xinca	Garífuna	Mestizos/Ladinos	Otro	Total
			0 - 2	3 - 5	6 - 13	14 a 30 años	31 a 60 años	61 años en adelante												
6		CHINIQUE	4	0	0	4	3	1	0	0	0	0	4	0	0	0	0	0	4	4
7		CUNÉN	4	3	0	7	4	1	1	1	0	0	7	0	0	0	0	0	7	7
8		IXCÁN	23	24	0	47	36	6	1	0	1	3	47	0	0	0	0	0	47	47
9		JOYABAJ	9	8	0	17	6	0	6	3	0	2	17	0	0	0	0	0	17	17
10		NEBAJ	11	9	0	20	18	2	0	0	0	0	20	0	0	0	0	0	20	20
11		PACHALUM	0	3	0	3	0	1	2	0	0	0	3	0	0	0	0	0	3	3
12		PATZITE	3	1	0	4	2	0	2	0	0	0	4	0	0	0	0	0	4	4
13		SACAPULAS	11	3	0	14	11	3	0	0	0	0	14	0	0	0	0	0	14	14
14		SAN ANDRÉS SAJCABAJÁ	3	2	0	5	4	0	1	0	0	0	5	0	0	0	0	0	5	5
15		SAN ANTONIO ILOTENANGO	8	10	0	18	15	2	1	0	0	0	18	0	0	0	0	0	18	18
16		SAN BARTOLOMÉ JOCOTENANGO	5	3	0	8	7	1	0	0	0	0	8	0	0	0	0	0	8	8
17		SAN JUAN COTZAL	9	7	0	16	15	1	0	0	0	0	16	0	0	0	0	0	16	16
18		SAN PEDRO JOCOPILAS	1	5	0	6	5	1	0	0	0	0	6	0	0	0	0	0	6	6
19		SANTA CRUZ DEL QUICHÉ	13	18	0	31	19	5	6	1	0	0	31	0	0	0	0	0	31	31
20		USPANTÁN	26	22	0	48	44	0	4	0	0	0	48	0	0	0	0	0	48	48
21		ZACUALPA	2	9	0	11	6	3	2	0	0	0	11	0	0	0	0	0	11	11
15		Departamento de Retalhuleu	32	38	0	70	37	15	10	0	4	4	70	0	0	0	0	0	70	70
1		CHAMPERICO	6	3	0	9	3	1	2	0	1	2	9	0	0	0	0	0	9	9
2		EL ASINTAL	0	2	0	2	0	2	0	0	0	0	2	0	0	0	0	0	2	2
3		NUEVO SAN CARLOS	2	4	0	6	2	3	1	0	0	0	6	0	0	0	0	0	6	6
4		RETAHULEU	12	19	0	31	19	5	3	0	3	1	31	0	0	0	0	0	31	31
5		SAN ANDRÉS VILLA SECA	5	3	0	8	6	0	2	0	0	0	8	0	0	0	0	0	8	8
6		SAN FELIPE RETAHULEU	2	4	0	6	4	2	0	0	0	0	6	0	0	0	0	0	6	6
7		SAN MARTÍN ZAPOTITLÁN	1	2	0	3	2	1	0	0	0	0	3	0	0	0	0	0	3	3
8		SAN SEBASTIÁN	3	1	0	4	1	1	2	0	0	0	4	0	0	0	0	0	4	4
9		SANTA CRUZ MULUÁ	1	0	0	1	0	0	0	0	0	1	0	0	0	0	0	0	1	1
16		Departamento de Sacatepéquez	58	46	0	104	74	11	12	7	0	0	104	0	0	0	0	0	104	104
1		ANTIGUA GUATEMALA	15	14	0	29	14	6	5	4	0	0	29	0	0	0	0	0	29	29
2		CIUDAD VIEJA	5	4	0	9	7	0	0	2	0	0	9	0	0	0	0	0	9	9
3		JOCOTENANGO	4	1	0	5	5	0	0	0	0	0	5	0	0	0	0	0	5	5
4		MAGDALENA MILPAS ALTAS	0	2	0	2	2	0	0	0	0	0	2	0	0	0	0	0	2	2
5		PASTORES	1	3	0	4	4	0	0	0	0	0	4	0	0	0	0	0	4	4
6		SAN ANTONIO AGUAS CALIENTES	1	3	0	4	4	0	0	0	0	0	4	0	0	0	0	0	4	4
7		SAN BARTOLOMÉ MILPAS ALTAS	1	0	0	1	0	0	1	0	0	0	1	0	0	0	0	0	1	1
8		SAN JUAN ILOTENANGO	4	0	0	4	3	0	1	0	0	0	4	0	0	0	0	0	4	4
9		SAN LUCAS SACATEPÉQUEZ	4	4	0	8	5	1	2	0	0	0	8	0	0	0	0	0	8	8
10		SAN MIGUEL DUEÑAS	1	1	0	2	2	0	0	0	0	0	2	0	0	0	0	0	2	2
11		SANTA CATARINA BARAHONA	0	1	0	1	1	0	0	0	0	0	1	0	0	0	0	0	1	1
12		SANTA LUCÍA MILPAS ALTAS	2	1	0	3	3	0	0	0	0	0	3	0	0	0	0	0	3	3
13		SANTA MARÍA DE JESÚS	9	4	0	13	11	2	0	0	0	0	13	0	0	0	0	0	13	13
14		SANTIAGO SACATEPÉQUEZ	10	6	0	16	11	2	2	1	0	0	16	0	0	0	0	0	16	16
15		SANTO DOMINGO XENACÓJ	1	0	0	1	0	0	1	0	0	0	1	0	0	0	0	0	1	1
16		SUMPANGO	0	2	0	2	2	0	0	0	0	0	2	0	0	0	0	0	2	2
17		Departamento de San Marcos	220	205	0	425	284	74	58	2	5	2	425	0	0	0	0	0	425	425
1		AYUTLA	3	5	0	8	5	2	1	0	0	0	8	0	0	0	0	0	8	8
2		CATARINA	4	2	0	6	3	2	0	0	1	0	6	0	0	0	0	0	6	6
3		COMITANCILLO	12	8	0	20	9	5	5	1	0	0	20	0	0	0	0	0	20	20
4		CONCEPCIÓN TUTUAPA	37	34	0	71	52	8	11	0	0	0	71	0	0	0	0	0	71	71
5		EL QUETZAL	5	5	0	10	9	0	0	0	0	1	10	0	0	0	0	0	10	10
6		EL TUMBADOR	7	7	0	14	11	2	1	0	0	0	14	0	0	0	0	0	14	14
7		ESQUIPULAS PALO GORDO	0	3	0	3	2	1	0	0	0	0	3	0	0	0	0	0	3	3
8		IXCHIGUÁN	6	4	0	10	8	2	0	0	0	0	10	0	0	0	0	0	10	10
9		LA BLANCA	4	7	0	11	5	3	3	0	0	0	11	0	0	0	0	0	11	11

Nombre de la meta:

Inscripciones extemporáneas de nacimiento realizadas

**REGISTRO CENTRAL DE LAS PERSONAS
 SEGUIMIENTO TEMÁTICO INSTITUCIONAL 2017
 MES REPORTADO: FEBRERO**

D	M	Departamento / municipio	Sexo		Edad							Población beneficiada								
			Mujeres	Hombres	No definido	Total	Niñez			Juventud	Adultos	Tercera Edad	No definido	Total	Maya	Xinca	Garífuna	Mestizos/Ladinos	Otro	Total
							0 - 2	3 - 5	6 - 13	14 a 30 años	31 a 60 años	61 años en adelante								
10		LA REFORMA	4	3	0	7	3	0	4	0	0	0	7	0	0	0	0	7	7	
11		MALACATÁN	28	24	0	52	28	14	9	0	1	0	52	0	0	0	0	52	52	
12		NUEVO PROGRESO	3	2	0	5	2	2	1	0	0	0	5	0	0	0	0	5	5	
13		OCOS	1	1	0	2	2	0	0	0	0	0	2	0	0	0	0	2	2	
14		PAJAPITA	2	2	0	4	1	0	3	0	0	0	4	0	0	0	0	4	4	
15		RÍO BLANCO	0	0	0	0	0	0	0	0	0	0	0	0	0	0	0	0	0	
16		SAN ANTONIO SACATEPÉQUEZ	2	0	0	2	2	0	0	0	0	0	2	0	0	0	0	2	2	
17		SAN CRISTÓBAL CUCHO	2	5	0	7	5	2	0	0	0	0	7	0	0	0	0	7	7	
18		SAN JOSÉ EL RODEO	3	5	0	8	3	3	0	1	0	1	8	0	0	0	0	8	8	
19		SAN JOSÉ OJETENAM	6	1	0	7	5	1	0	0	1	0	7	0	0	0	0	7	7	
20		SAN LORENZO	0	1	0	1	0	1	0	0	0	0	1	0	0	0	0	1	1	
21		SAN MARCOS	7	8	0	15	11	2	2	0	0	0	15	0	0	0	0	15	15	
22		SAN MIGUEL IXTAHUACÁN	8	10	0	18	14	1	3	0	0	0	18	0	0	0	0	18	18	
23		SAN PABLO	8	6	0	14	6	4	4	0	0	0	14	0	0	0	0	14	14	
24		SAN PEDRO SACATEPÉQUEZ	11	7	0	18	10	5	3	0	0	0	18	0	0	0	0	18	18	
25		SAN RAFAEL PIE DE LA CUESTA	3	2	0	5	4	1	0	0	0	0	5	0	0	0	0	5	5	
26		SIBINAL	4	6	0	10	8	1	0	0	1	0	10	0	0	0	0	10	10	
27		SIPACAPA	2	2	0	4	4	0	0	0	0	0	4	0	0	0	0	4	4	
28		TACANÁ	23	16	0	39	28	6	4	0	1	0	39	0	0	0	0	39	39	
29		TAJUMULCO	22	22	0	44	36	5	3	0	0	0	44	0	0	0	0	44	44	
30		TEJUTLA	3	7	0	10	8	1	1	0	0	0	10	0	0	0	0	10	10	
18		Departamento de Santa Rosa	43	31	0	74	45	10	12	3	2	2	74	0	0	0	0	74	74	
1		BARBERENA	3	3	0	6	3	2	1	0	0	0	6	0	0	0	0	6	6	
2		CASILLAS	3	1	0	4	4	0	0	0	0	0	4	0	0	0	0	4	4	
3		CHIQUIMULLA	5	3	0	8	6	1	1	0	0	0	8	0	0	0	0	8	8	
4		CUILAPA	5	1	0	6	1	2	3	0	0	0	6	0	0	0	0	6	6	
5		GUAZACAPÁN	5	2	0	7	3	1	1	1	1	0	7	0	0	0	0	7	7	
6		NUEVA SANTA ROSA	2	2	0	4	4	0	0	0	0	0	4	0	0	0	0	4	4	
7		ORATORIO	2	1	0	3	2	0	0	0	1	0	3	0	0	0	0	3	3	
8		PUEBLO NUEVO VIÑAS	2	6	0	8	8	0	0	0	0	0	8	0	0	0	0	8	8	
9		SAN JUAN TECUACO	3	0	0	3	2	0	1	0	0	0	3	0	0	0	0	3	3	
10		SAN RAFAEL LAS FLORES	0	0	0	0	0	0	0	0	0	0	0	0	0	0	0	0	0	
11		SANTA CRUZ NARANJO	1	0	0	1	1	0	0	0	0	0	1	0	0	0	0	1	1	
12		SANTA MARÍA IXHUATÁN	1	1	0	2	1	0	0	0	0	1	2	0	0	0	0	2	2	
13		SANTA ROSA DE LIMA	4	5	0	9	2	3	2	2	0	0	9	0	0	0	0	9	9	
14		TAXISCO	7	6	0	13	8	1	3	0	0	1	13	0	0	0	0	13	13	
19		Departamento de Sololá	66	58	0	124	95	11	16	1	0	1	124	0	0	0	0	124	124	
1		CONCEPCIÓN	0	1	0	1	1	0	0	0	0	0	1	0	0	0	0	1	1	
2		NAHUALÁ	20	18	0	38	27	3	7	1	0	0	38	0	0	0	0	38	38	
3		PANAJACHEL	1	3	0	4	2	0	2	0	0	0	4	0	0	0	0	4	4	
4		SAN ANDRÉS SEMETABAJ	4	2	0	6	5	1	0	0	0	0	6	0	0	0	0	6	6	
5		SAN ANTONIO PALOPÓ	2	0	0	2	2	0	0	0	0	0	2	0	0	0	0	2	2	
6		SAN JOSÉ CHACAYÁ	0	1	0	1	0	1	0	0	0	0	1	0	0	0	0	1	1	
7		SAN JUAN LA LAGUNA	1	3	0	4	1	0	3	0	0	0	4	0	0	0	0	4	4	
8		SAN LUCAS TOLIMÁN	3	1	0	4	3	0	0	0	0	1	4	0	0	0	0	4	4	
9		SAN MARCOS LA LAGUNA	2	1	0	3	3	0	0	0	0	0	3	0	0	0	0	3	3	
10		SAN PABLO LA LAGUNA	0	1	0	1	1	0	0	0	0	0	1	0	0	0	0	1	1	
11		SAN PEDRO LA LAGUNA	0	0	0	0	0	0	0	0	0	0	0	0	0	0	0	0	0	
12		SANTA CATARINA IXTAHUACÁN	7	6	0	13	10	1	2	0	0	0	13	0	0	0	0	13	13	
13		SANTA CATARINA PALOPO	0	0	0	0	0	0	0	0	0	0	0	0	0	0	0	0	0	
14		SANTA CLARA LA LAGUNA	1	1	0	2	2	0	0	0	0	0	2	0	0	0	0	2	2	
15		SANTA CRUZ LA LAGUNA	1	1	0	2	2	0	0	0	0	0	2	0	0	0	0	2	2	
16		SANTA LUCÍA UTATLÁN	6	1	0	7	3	4	0	0	0	0	7	0	0	0	0	7	7	

Nombre de la meta:

Inscripciones extemporáneas de nacimiento realizadas

**REGISTRO CENTRAL DE LAS PERSONAS
SEGUIMIENTO TEMÁTICO INSTITUCIONAL 2017
MES REPORTADO: FEBRERO**

D	M	Departamento / municipio	Sexo		Edad										Pueblo					
			Mujeres	Hombres	No definido	Total	Niñez			Juventud	Adultos	Tercera Edad	No definido	Total	Maya	Xinca	Garifuna	Mestizos/Ladinos	Otro	Total
							0 - 2	3 - 5	6 - 13	14 a 30 años	31 a 60 años	61 años en adelante								
17		SANTA MARIA VISITACION	0	0	0	0	0	0	0	0	0	0	0	0	0	0	0	0	0	0
18		SANTIAGO ATITLAN	5	4	0	9	8	0	1	0	0	0	0	9	0	0	0	0	0	9
19		SOLOLA	13	14	0	27	25	1	1	0	0	0	0	27	0	0	0	0	0	27
		Departamento de Suchitepéquez	95	87	0	182	144	19	12	1	2	4	0	182	0	0	0	0	0	182
1		CHICACAO	38	37	0	75	73	2	0	0	0	0	0	75	0	0	0	0	0	75
2		CUYOTENANGO	5	9	0	14	10	0	3	0	0	1	0	14	0	0	0	0	0	14
3		MAZATENANGO	11	10	0	21	11	8	1	0	1	0	0	21	0	0	0	0	0	21
4		PATULUL	0	4	0	4	2	1	1	0	0	0	0	4	0	0	0	0	0	4
5		PUEBLO NUEVO	4	1	0	5	3	0	2	0	0	0	0	5	0	0	0	0	0	5
6		RIO BRAVO	1	2	0	3	2	0	0	0	0	1	0	3	0	0	0	0	0	3
7		SAMAYAC	3	0	0	3	2	1	0	0	0	0	0	3	0	0	0	0	0	3
8		SAN ANTONIO SUCHITEPEQUEZ	8	4	0	12	10	0	1	0	1	0	0	12	0	0	0	0	0	12
9		SAN BERNARDINO	4	3	0	7	3	1	2	1	0	0	0	7	0	0	0	0	0	7
10		SAN FRANCISCO ZAPOTITLAN	0	0	0	0	0	0	0	0	0	0	0	0	0	0	0	0	0	0
11		SAN GABRIEL	1	0	0	1	0	1	0	0	0	0	0	1	0	0	0	0	0	1
12		SAN JOSÉ EL IDOLO	2	4	0	6	6	0	0	0	0	0	0	6	0	0	0	0	0	6
13		SAN JOSÉ LA MÁQUINA	6	6	0	12	9	1	2	0	0	0	0	12	0	0	0	0	0	12
14		SAN JUAN BAUTISTA	0	0	0	0	0	0	0	0	0	0	0	0	0	0	0	0	0	0
15		SAN LORENZO	0	1	0	1	1	0	0	0	0	0	0	1	0	0	0	0	0	1
16		SAN MIGUEL PANÁN	4	2	0	6	5	0	0	0	1	0	0	6	0	0	0	0	0	6
17		SAN PABLO JOCOPILAS	0	1	0	1	0	1	0	0	0	0	0	1	0	0	0	0	0	1
18		SANTA BÁRBARA	2	1	0	3	2	0	0	0	1	0	0	3	0	0	0	0	0	3
19		SANTO DOMINGO SUCHITEPEQUEZ	5	1	0	6	4	2	0	0	0	0	0	6	0	0	0	0	0	6
20		SANTO TOMAS LA UNIÓN	1	1	0	2	1	1	0	0	0	0	0	2	0	0	0	0	0	2
21		ZUNILITO	0	0	0	0	0	0	0	0	0	0	0	0	0	0	0	0	0	0
		Departamento de Totonicapán	114	92	0	206	159	19	20	3	1	4	0	206	0	0	0	0	0	206
1		MOMOSTENANGO	40	22	0	62	42	5	9	3	1	2	0	62	0	0	0	0	0	62
2		SAN ANDRÉS XECUL	4	5	0	9	9	0	0	0	0	0	0	9	0	0	0	0	0	9
3		SAN BARTOLO	3	6	0	9	7	2	0	0	0	0	0	9	0	0	0	0	0	9
4		SAN CRISTÓBAL TOTONICAPÁN	6	7	0	13	11	1	0	0	0	1	0	13	0	0	0	0	0	13
5		SAN FRANCISCO EL ALTO	7	4	0	11	7	2	2	0	0	0	0	11	0	0	0	0	0	11
6		SANTA LUCÍA LA REFORMA	5	5	0	10	8	0	2	0	0	0	0	10	0	0	0	0	0	10
7		SANTA MARÍA CHIQUIMULA	22	19	0	41	28	7	5	0	0	1	0	41	0	0	0	0	0	41
8		TOTONICAPÁN	27	24	0	51	47	2	2	0	0	0	0	51	0	0	0	0	0	51
		Departamento de Zacapa	51	52	0	103	79	8	7	4	1	4	0	103	0	0	0	0	0	103
1		CABAÑAS	9	5	0	14	13	0	0	0	0	1	0	14	0	0	0	0	0	14
2		ESTANZUELA	1	2	0	3	2	0	0	0	1	0	0	3	0	0	0	0	0	3
3		GUALÁN	12	13	0	25	21	2	2	0	0	0	0	25	0	0	0	0	0	25
4		HUITÉ	6	3	0	9	4	2	2	0	0	1	0	9	0	0	0	0	0	9
5		LA UNIÓN	5	11	0	16	12	0	0	3	0	1	0	16	0	0	0	0	0	16
6		RÍO HONDO	3	1	0	4	3	0	1	0	0	0	0	4	0	0	0	0	0	4
7		SAN DIEGO	1	1	0	2	2	0	0	0	0	0	0	2	0	0	0	0	0	2
8		SAN JORGE	2	0	0	2	2	0	0	0	0	0	0	2	0	0	0	0	0	2
9		TECULUTÁN	3	4	0	7	3	3	1	0	0	0	0	7	0	0	0	0	0	7
10		USUMATLÁN	0	2	0	2	2	0	0	0	0	0	0	2	0	0	0	0	0	2
11		ZACAPA	9	10	0	19	15	1	1	1	0	1	0	19	0	0	0	0	0	19

Jennifer Patricia Balcárcel De León
Coordinador de Registro Civil
Registro Central de las Personas

Lic. Jorge Armando Monterroso López
Jefe de Registro Civil de las Personas
Registro Central de las Personas
Sede Central RENAP Guatemala, Guatemala

Lic. Axel Ottoniel Maas Jácome
Registrador Central de las Personas
Registro Central de las Personas
Sede Central RENAP Guatemala, Guatemala

Mano

REGISTRO CENTRAL DE LAS PERSONAS
DEPARTAMENTO DE REGISTRO CIVIL DE LAS PERSONAS

Página 1 de 1



Guatemala, 07 de marzo de 2017
RC-JRC-0346-2017

Ingeniero
Jose Jorge Afre Franco
Director de Gestión y Control Interno
Registro Nacional de las Personas
Su Despacho



Ingeniero Afre Franco:

Por este medio nos dirigimos a usted en ampliación al oficio RC-JRC-CRC-0373-2017, mediante el cual se dio respuesta al Memorandum DGCI-DPP-002-2017 en el que trasladan el calendario para la entrega del Reporte Mensual de Ejecución de Metas Físicas y Memorandum DGCI-DPP-010-2017, a través el cual requiere las Matrices de Seguimiento Temático Institucional 2017.

Por lo anterior, nos permitimos trasladar el Seguimiento Temático institucional 2017 en la matriz respectiva desagregado por evento del mes de febrero del presente año, correspondiente a este Registro Central de las Personas.

Sin otro particular, nos suscribimos atentamente,

1
Lic. Jorge Armando Monterroso López
Jefe de Registro Civil de las Personas
Registro Central de las Personas
Sede Central RENAP Guatemala, Guatemala


Vo.Bo.


Lic. Axel Ottoniel Maas Jácome
Registrador Central de las Personas
Registro Central de las Personas
Sede Central RENAP, Guatemala, Guatemala

Adjunto lo indicado
c.c. Archivo/Fmancilla

REGISTRO CENTRAL DE LAS PERSONAS
 SEGUIMIENTO TEMÁTICO INSTITUCIONAL 2017
 MES REPORTADO: FEBRERO

No.	Meta	Población beneficiada																					
		Meta			Sexo				Edad						Pueblo								
		Unidad de medida	Meta inicial	Meta vigente	Meta ejecutada	Mujeres	Hombres	No definido	Total	Niñez			Juventud	Adultos	Tercera Edad	No definido	Total	Maya	Xinca	Garifuna	Mestizos/Ladinos	Otro	Total
								0 - 2	3 - 5	6 - 13	14 - 30 años	31 - 60 años	61 años en adelante										
	Población guatemalteca con servicios registrales realizados (población beneficiada)	Registro	652,000	652,000	48,924	20,541	28,368	15	48,924	32,756	1,138	1,259	5,742	4,172	3,794	63	48,924	339	5	2	7,584	40,994	48,924
1	Inscripciones de hechos y actos registrales realizadas.	Registro	600,000	600,000	43,367	17,769	25,583	15	43,367	28,676	482	708	5,656	4,109	3,673	63	43,367	339	5	2	7,584	35,437	43,367
2	Inscripciones extemporáneas de nacimiento realizadas.	Registro	52,000	52,000	5,557	2,772	2,785	0	5,557	4,080	656	551	86	63	121	0	5,557	0	0	0	0	5,557	5,557
	Objetivos																						
	Resultados alcanzados	1	Los resultados fueron alcanzados satisfactoriamente, en base a las Metas de inscripciones de hechos y actos registrales realizados.																				
		2	Los resultados fueron alcanzados satisfactoriamente, en base a las Metas de inscripciones extemporáneas de nacimiento realizados.																				
	Obstáculos encontrados	1																					
		2																					
	Observaciones																						


Jennifer Patricia Balcárcel De León
 Coordinador de Registro Civil
 Registro Central de las Personas
 Sede Central RENAP Guatemala, Guatemala


Lic. Jorge Armando Monterroso López
 Jefe de Registro Civil de las Personas
 Registro Central de las Personas
 Sede Central RENAP Guatemala, Guatemala

Registro Nacional de las Personas - RENAP
 REGISTRO CENTRAL
 REGISTRADOR CENTRAL DE LAS PERSONAS

 Registro Nacional de las Personas


 Lic. Axel Othoniel Linares Jácome
 Registrador Central de las Personas

REGISTRO CENTRAL DE LAS PERSONAS
Departamento de Registro Civil de las Personas
Coordinación De Registro Civil

Guatemala, 3 de abril de 2017
Oficio No. RC-JRC-CRC-529-2017

Ingeniero
José Jorge Afre Franco
Director de Gestión y Control Interno en Funciones
Registro Nacional de las Personas
Su Despacho.

Registro Nacional de las Personas
RENAP

RECIBIDO
03 ABR 2017
DIRECCIÓN DE GESTIÓN Y CONTROL INTERNO
Firma: *[Firma]* Hora: 16:54

Ingeniero Afre Franco:

Respetuosamente nos dirigimos a usted en seguimiento al **Memorándum DGCI-DPP-002-2017**, mediante el cual solicita el **Reporte de Ejecución de Metas Físicas 2017** y el **Desglose de Ejecución Mensual de Metas Físicas** de acuerdo las plantillas establecidas para el efecto; al respecto se adjunta lo requerido correspondiente al mes de marzo de 2017, de las metas a cargo del Registro Central de las Personas.

Asimismo, referente a la meta de "Certificaciones de hechos y actos registrales emitidas", se informa que se incluye la cantidad de **8,630** certificaciones emitidas a través de los servicios electrónicos.

Sin otro particular, nos suscribimos.

Atentamente.

[Firma]
1 **RENAP**
Jenifer Patricia Balcárcel De León
Coordinador de Registro Civil
Registro Central de las Personas
Sede Central RENAP Guatemala, Guatemala.

[Firma]
1 **RENAP**
Lic. Jorge Armando Montefrío López
Jefe de Registro Civil de las Personas
Registro Central de las Personas
Sede Central RENAP Guatemala, Guatemala


Vo.Bo.


[Firma]
1 **RENAP**
Lic. Axel Ottoniel Maas Jácome
Registrador Central de las Personas
Registro Central de las Personas
Sede Central RENAP, Guatemala, Guatemala

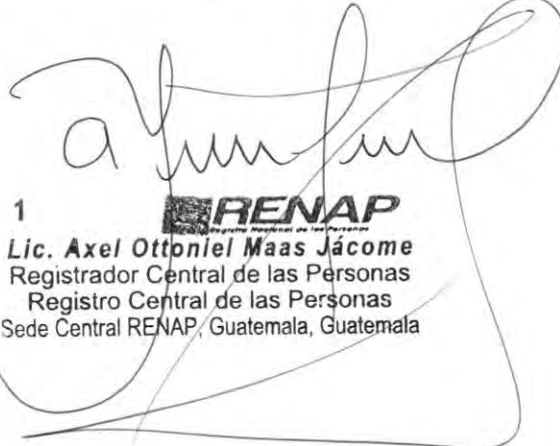
JAML/jpbd
Copia Archivo

REGISTRO CENTRAL DE LAS PERSONAS
EJECUCIÓN MENSUAL DE METAS FÍSICAS INSTITUCIONALES 2017
MES REPORTADO: MARZO

No.	Nombre de la Meta	Meta vigente	Cantidad programada	Cantidad ejecutada	Medios de Verificación	Observaciones
	Población guatemalteca con servicios registrales realizados	7,152,000	685,800	595,479 ✓		
1	Inscripciones de hechos y actos registrales realizadas.	600,000	55,000	48,329 ✓	Reporte de Base de Datos de la Dirección de Informática y Estadística (Oracle Business Intelligence) http://172.16.1.17:9704/analytcs/saw.dll?BIEHome&startPage=1	
2	Inscripciones extemporáneas de nacimiento realizadas.	52,000	5,800	5,526 ✓	Reporte de Base de Datos de la Dirección de Informática y Estadística (Oracle Business Intelligence) http://172.16.1.17:9704/analytcs/saw.dll?BIEHome&startPage=1	
3	Certificaciones de hechos y actos registrales emitidas.	6,500,000	625,000	541,624	Reporte de Base de Datos de la Dirección de Informática y Estadística (Oracle Business Intelligence) http://172.16.1.17:9704/analytcs/saw.dll?BIEHome&startPage=1 y http://reportes.renap.local/ReportesRENAP/Page/s/Report.aspx?ItemPath=%2FServicios+Electronico+%2FTotal+de+Transacciones	


1 
Jennifer Patricia Balcórcel De León
Coordinador de Registro Civil
Registro Central de las Personas
Sede Central RENAP Guatemala, Guatemala


1 
Lic. Jorge Armando Monterroso López
Jefe de Registro Civil de las Personas
Registro Central de las Personas
Sede Central RENAP Guatemala, Guatemala


1 
Lic. Axel Ottoniel Maas Jácome
Registrador Central de las Personas
Registro Central de las Personas
Sede Central RENAP, Guatemala, Guatemala

REGISTRO CENTRAL DE LAS PERSONAS
SEGUIMIENTO TEMÁTICO INSTITUCIONAL 2017
MES REPORTADO: MARZO

No.	Meta	Meta			Sexo				Población beneficiada							Pueblo							
		Unidad de medida	Meta inicial	Meta vigente	Meta ejecutada	Mujeres	Hombres	No definida	Total	Niñez			Juventud	Adultos	Tercera Edad	No definido	Total	Maya	Xinca	Garifuna	Mestizos/Ladinos	Otro	Total
										0 - 2	3 - 5	6 - 13	14 - 30 años	31 - 60 años	61 años en adelante								
	Población guatemalteca con servicios registrales realizados (población beneficiada)	Registro	652,000	652,000	53,855	22,454	31,396	5	53,855	35,649	961	1,164	6,891	4,944	4,163	63	53,855	438	8	4	8,872	44,533	53,855
1	Inscripciones de hechos y actos registrales realizados.	Registro	600,000	600,000	48,329	19,716	28,608	5	48,329	31,365	436	739	6,798	4,862	4,066	63	48,329	438	8	4	8,872	39,007	48,329
2	Inscripciones extemporáneas de nacimiento realizadas.	Registro	52,000	52,000	5,526	2,738	2,788	0	5,526	4,304	525	425	93	82	97	0	5,526	0	0	0	0	5,526	5,526
	Objetivos																						
	Resultados alcanzados	1				Los resultados fueron alcanzados satisfactoriamente, en base a las Metas de Inscripciones de hechos y actos registrales realizados.																	
		2				Los resultados fueron alcanzados satisfactoriamente, en base a las Metas de Inscripciones extemporáneas de nacimiento realizados.																	
	Obstáculos encontrados	1																					
		2																					
	Observaciones																						

1 
RENAP
Jennifer Patricia Balcárcel De León
Coordinador de Registro Civil
Registro Central de las Personas
Sede Central RENAP Guatemala, Guatemala

1 
RENAP
Lic. Jorge Armando Monterroso López
Jefe de Registro Civil de las Personas
Registro Central de las Personas
Sede Central RENAP Guatemala, Guatemala

1 
RENAP
Lic. Axel Ottoniel Maas Jácome
Registrador Central de las Personas
Registro Central de las Personas
Sede Central RENAP, Guatemala, Guatemala

Seguimiento Temático Institucional 2017


INSCRIPCIONES EXTEMPORÁNEAS DE
NACIMIENTO REALIZADAS

Nombre de la meta: Inscripciones extemporáneas de nacimiento realizadas


**REGISTRO CENTRAL DE LAS PERSONAS
 SEGUIMIENTO TEMÁTICO INSTITUCIONAL 2017
 MES REPORTADO: MARZO**

Población beneficiada

D	M	Departamento / municipio	Sexo			Total	Edad						Pueblo							
			Mujeres	Hombres	No definido		Niñez			Juventud 14 a 30 años	Adultos 31 a 60 años	Tercera Edad 61 años en adelante	No definido	Total	Maya	Xinca	Garituna	Mestizos/Ladinos	Otro	Total
							0 - 2	3 - 5	6 - 13											
		República de Guatemala	2,738	2,788	0	5,526	4,304	525	425	93	82	97	0	5,526	0	0	0	0	5,526	5,526
1		Departamento de Guatemala	543	571	0	1,114	857	121	87	26	11	12	0	1,114	0	0	0	0	1,114	1,114
	1	AMATITLÁN	19	22	0	41	32	6	3	0	0	0	0	41	0	0	0	0	41	41
	2	CHINAUTLA	9	10	0	19	16	2	1	0	0	0	0	19	0	0	0	0	19	19
	3	CHUARRANCHO	0	0	0	0	0	0	0	0	0	0	0	0	0	0	0	0	0	0
	4	FRAJANES	7	8	0	15	7	2	4	1	0	1	0	15	0	0	0	0	15	15
	5	GUATEMALA	321	335	0	656	486	83	47	21	9	10	0	656	0	0	0	0	656	656
	6	MIXCO	24	35	0	59	46	6	7	0	0	0	0	59	0	0	0	0	59	59
	7	PALENCIA	5	6	0	11	11	0	0	0	0	0	0	11	0	0	0	0	11	11
	8	SAN JOSÉ DEL GOLFO	0	2	0	2	2	0	0	0	0	0	0	2	0	0	0	0	2	2
	9	SAN JOSÉ PINULA	12	9	0	21	15	4	2	0	0	0	0	21	0	0	0	0	21	21
	10	SAN JUAN SACATEPÉQUEZ	46	52	0	98	82	7	7	1	0	1	0	98	0	0	0	0	98	98
	11	SAN MIGUEL PETAPA	18	20	0	38	30	4	4	0	0	0	0	38	0	0	0	0	38	38
	12	SAN PEDRO AYAMPUC	0	2	0	2	2	0	0	0	0	0	0	2	0	0	0	0	2	2
	13	SAN PEDRO SACATEPÉQUEZ	10	10	0	20	19	0	1	0	0	0	0	20	0	0	0	0	20	20
	14	SAN RAYMUNDO	4	11	0	15	13	1	1	0	0	0	0	15	0	0	0	0	15	15
	15	SANTA CATARINA PINULA	11	6	0	17	13	0	2	2	0	0	0	17	0	0	0	0	17	17
	16	VILLA CANALES	6	14	0	20	18	1	0	1	0	0	0	20	0	0	0	0	20	20
	17	VILLA NUEVA	51	29	0	80	65	5	8	1	1	0	0	80	0	0	0	0	80	80
2		Departamento de Alta Verapaz	305	316	0	621	535	50	21	1	7	7	0	621	0	0	0	0	621	621
	1	CHAHAL	3	4	0	7	6	0	1	0	0	0	0	7	0	0	0	0	7	7
	2	CHISEC	45	46	0	91	86	3	0	0	1	1	0	91	0	0	0	0	91	91
	3	COBÁN	45	44	0	89	67	8	10	0	4	0	0	89	0	0	0	0	89	89
	4	FRAY BARTOLOMÉ DE LAS CASAS	12	19	0	31	30	1	0	0	0	0	0	31	0	0	0	0	31	31
	5	LANQUÍN	2	6	0	8	8	0	0	0	0	0	0	8	0	0	0	0	8	8
	6	PANZÓS	47	49	0	96	66	21	6	0	3	0	0	96	0	0	0	0	96	96
	7	RAXRUHÁ	7	2	0	9	9	0	0	0	0	0	0	9	0	0	0	0	9	9
	8	SAN CRISTÓBAL VERAPAZ	2	1	0	3	1	0	1	0	1	0	0	3	0	0	0	0	3	3
	9	SAN JUAN CHAMELCO	8	5	0	13	12	0	1	0	0	0	0	13	0	0	0	0	13	13
	10	SAN MIGUEL TUCURÚ	17	15	0	32	29	2	1	0	0	0	0	32	0	0	0	0	32	32
	11	SAN PEDRO CARCHÁ	65	75	0	140	130	8	2	0	0	0	0	140	0	0	0	0	140	140
	12	SANTA CATALINA LA TINTA	3	5	0	8	6	1	0	0	1	0	0	8	0	0	0	0	8	8
	13	SANTA CRUZ VERAPAZ	2	4	0	6	5	0	0	0	1	0	0	6	0	0	0	0	6	6
	14	SANTA MARÍA CAHABÓN	13	9	0	22	19	2	0	0	1	0	0	22	0	0	0	0	22	22
	15	SENAHÚ	24	28	0	52	49	2	0	0	1	0	0	52	0	0	0	0	52	52
	16	TACTIC	2	3	0	5	4	1	0	0	0	0	0	5	0	0	0	0	5	5
	17	TAMAHÚ	8	1	0	9	8	1	0	0	0	0	0	9	0	0	0	0	9	9



Jennifer Patricia Balcarcel De León
 Coordinador de Registro Civil
 Registro Central de las Personas
 Sede Central RENAP Guatemala, Guatemala



Lic. Jorge Armando Monterroso López
 Jefe de Registro Civil de las Personas
 Registro Central de las Personas
 Sede Central RENAP Guatemala, Guatemala



Lic. Axel Ottoniel Maas Jácome
 Registrador Central de las Personas
 Registro Central de las Personas
 Sede Central RENAP, Guatemala, Guatemala


Nombre de la meta:

Inscripciones extemporáneas de nacimiento realizadas

REGISTRO CENTRAL DE LAS PERSONAS
SEGUIMIENTO TEMÁTICO INSTITUCIONAL 2017
MES REPORTADO: MARZO

D	M	Departamento / municipio	Sexo			Total	Edad						Población beneficiada							
			Mujeres	Hombres	No definido		Niñez			Juventud 14 a 30 años	Adultos 31 a 60 años	Tercera Edad 61 años en adelante	No definido	Total	Maya	Xinca	Garifuna	Mestizos/Ladinos	Otro	Total
							0 - 2	3 - 5	6 - 13											
3		Departamento de Baja Verapaz	36	39	0	75	70	1	3	0	0	1	0	75	0	0	0	0	75	75
	1	CUBULCO	12	16	0	28	25	0	2	0	0	1	0	28	0	0	0	0	28	28
	2	GRANADOS	0	3	0	3	2	0	1	0	0	0	0	3	0	0	0	0	3	3
	3	PURULHÁ	19	15	0	34	33	1	0	0	0	0	0	34	0	0	0	0	34	34
	4	RABINAL	2	2	0	4	4	0	0	0	0	0	0	4	0	0	0	0	4	4
	5	SALAMÁ	1	1	0	2	2	0	0	0	0	0	0	2	0	0	0	0	2	2
	6	SAN JERÓNIMO	1	1	0	2	2	0	0	0	0	0	0	2	0	0	0	0	2	2
	7	SAN MIGUEL CHICAJ	1	1	0	2	2	0	0	0	0	0	0	2	0	0	0	0	2	2
	8	SANTA CRUZ EL CHOL	0	0	0	0	0	0	0	0	0	0	0	0	0	0	0	0	0	0
4		Departamento de Chimaltenango	60	40	0	100	64	14	19	1	0	2	0	100	0	0	0	0	100	100
	1	ACATENANGO	4	0	0	4	2	0	2	0	0	0	0	4	0	0	0	0	4	4
	2	CHIMALTENANGO	11	9	0	20	12	4	2	1	0	1	0	20	0	0	0	0	20	20
	3	EL TEJAR	0	1	0	1	0	1	0	0	0	0	0	1	0	0	0	0	1	1
	4	PARRAMOS	4	1	0	5	2	1	2	0	0	0	0	5	0	0	0	0	5	5
	5	PATZICIA	2	3	0	5	4	0	1	0	0	0	0	5	0	0	0	0	5	5
	6	PATZÚN	9	4	0	13	10	0	3	0	0	0	0	13	0	0	0	0	13	13
	7	POCHUTA	2	2	0	4	4	0	0	0	0	0	0	4	0	0	0	0	4	4
	8	SAN ANDRÉS ITZAPA	3	2	0	5	3	1	1	0	0	0	0	5	0	0	0	0	5	5
	9	SAN JOSE POAQUIL	1	0	0	1	0	0	1	0	0	0	0	1	0	0	0	0	1	1
	10	SAN JUAN COMALAPA	3	2	0	5	5	0	0	0	0	0	0	5	0	0	0	0	5	5
	11	SAN MARTÍN JILOTEPEQUE	10	5	0	15	9	4	2	0	0	0	0	15	0	0	0	0	15	15
	12	SAN PEDRO YEPOCAPA	2	2	0	4	3	0	0	0	0	1	0	4	0	0	0	0	4	4
	13	SANTA APOLOÑIA	0	1	0	1	1	0	0	0	0	0	0	1	0	0	0	0	1	1
	14	SANTA CRUZ BALANYÁ	1	0	0	1	1	0	0	0	0	0	0	1	0	0	0	0	1	1
	15	TECPÁN GUATEMALA	7	7	0	14	8	2	4	0	0	0	0	14	0	0	0	0	14	14
	16	ZARAGOZA	1	1	0	2	0	1	1	0	0	0	0	2	0	0	0	0	2	2

1 
Jennifer Patricia Balcárcel De León
 Coordinador de Registro Civil
 Registro Central de las Personas
 Sede Central RENAP Guatemala, Guatemala

1 
Lic. Jorge Armando Monterroso López
 Jefe de Registro Civil de las Personas
 Registro Central de las Personas
 Sede Central RENAP Guatemala, Guatemala

1 
Lic. Axel Ottoniel Maas Jácome
 Registrador Central de las Personas
 Registro Central de las Personas
 Sede Central RENAP, Guatemala, Guatemala


Nombre de la meta: Inscripciones extemporáneas de nacimiento realizadas

**REGISTRO CENTRAL DE LAS PERSONAS
 SEGUIMIENTO TEMÁTICO INSTITUCIONAL 2017
 MES REPORTADO: MARZO**

D	M	Departamento / municipio	Sexo			Total	Edad						Pueblo							
			Mujeres	Hombres	No definido		Niñez			Juventud 14 a 30 años	Adultos 31 a 60 años	Tercera Edad 61 años en adelante	No definido	Total	Maya	Xinca	Garifuna	Mestizos/Ladinos	Otro	Total
							0 - 2	3 - 5	6 - 13											
5		Departamento de Chiquimula	61	69	0	130	100	18	7	3	1	1	0	130	0	0	0	0	130	130
	1	CAMOTÁN	9	6	0	15	11	3	0	0	1	0	0	15	0	0	0	0	15	15
	2	CHIQUIMULA	18	27	0	45	38	5	1	0	0	1	0	45	0	0	0	0	45	45
	3	CONCEPCIÓN LAS MINAS	3	0	0	3	1	1	1	0	0	0	0	3	0	0	0	0	3	3
	4	ESQUIPULAS	3	2	0	5	5	0	0	0	0	0	0	5	0	0	0	0	5	5
	5	IPALA	0	1	0	1	1	0	0	0	0	0	0	1	0	0	0	0	1	1
	6	JOCOTÁN	21	27	0	48	33	8	4	3	0	0	0	48	0	0	0	0	48	48
	7	OLOPA	4	4	0	8	7	1	0	0	0	0	0	8	0	0	0	0	8	8
	8	QUEZALTEPEQUE	1	0	0	1	1	0	0	0	0	0	0	1	0	0	0	0	1	1
	9	SAN JACINTO	1	1	0	2	2	0	0	0	0	0	0	2	0	0	0	0	2	2
	10	SAN JOSÉ LA ARADA	1	0	0	1	0	0	1	0	0	0	0	1	0	0	0	0	1	1
	11	SAN JUAN ERMITA	0	1	0	1	1	0	0	0	0	0	0	1	0	0	0	0	1	1
6		Departamento de El Progreso	15	7	0	22	18	0	4	0	0	0	0	22	0	0	0	0	22	22
	1	EL JICARO	2	0	0	2	2	0	0	0	0	0	0	2	0	0	0	0	2	2
	2	GUASTATOYA	4	1	0	5	4	0	1	0	0	0	0	5	0	0	0	0	5	5
	3	MORAZÁN	1	0	0	1	1	0	0	0	0	0	0	1	0	0	0	0	1	1
	4	SAN AGUSTÍN ACASAGUASTLÁN	4	2	0	6	3	0	3	0	0	0	0	6	0	0	0	0	6	6
	5	SAN ANTONIO LA PAZ	0	1	0	1	1	0	0	0	0	0	0	1	0	0	0	0	1	1
	6	SAN CRISTÓBAL ACASAGUASTLÁN	1	0	0	1	1	0	0	0	0	0	0	1	0	0	0	0	1	1
	7	SANARATE	3	3	0	6	6	0	0	0	0	0	0	6	0	0	0	0	6	6
	8	SANSARE	0	0	0	0	0	0	0	0	0	0	0	0	0	0	0	0	0	0


Jennifer Patricia Baicárcel De León
 Coordinador de Registro Civil
 Registro Central de las Personas
 Sede Central RENAP Guatemala, Guatemala



Lic. Jorge Armando Monterroso López
 Jefe de Registro Civil de las Personas
 Registro Central de las Personas
 Sede Central RENAP Guatemala, Guatemala



Lic. Axel Ottoniel MaaS Jácome
 Registrador Central de las Personas
 Registro Central de las Personas
 Sede Central RENAP, Guatemala, Guatemala

Nombre de la meta: Inscripciones extemporáneas de nacimiento realizadas

**REGISTRO CENTRAL DE LAS PERSONAS
SEGUIMIENTO TEMÁTICO INSTITUCIONAL 2017
MES REPORTADO: MARZO**

D	M	Departamento / municipio	Sexo			Total	Edad						Pueblo							
			Mujeres	Hombres	No definido		Niñez			Adultos 14 a 30 años	Tercera Edad 61 años en adelante	No definido	Total	Maya	Xinca	Garífuna	Mestizos/Ladinos	Otro	Total	
							0 - 2	3 - 5	6 - 13											
7		Departamento de Escuintla	127	111	0	238	159	30	22	16	6	5	0	238	0	0	0	0	238	238
1		ESCUINTLA	25	37	0	62	48	7	4	2	1	0	0	62	0	0	0	0	62	62
2		GUANAGAZAPA	2	0	0	2	2	0	0	0	0	0	0	2	0	0	0	0	2	2
3		IZTAPA	8	13	0	21	5	1	2	8	3	2	0	21	0	0	0	0	21	21
4		LA DEMOCRACIA	2	2	0	4	3	0	0	0	1	0	0	4	0	0	0	0	4	4
5		LA GOMERA	10	12	0	22	15	1	2	3	1	0	0	22	0	0	0	0	22	22
6		MASAGUA	5	1	0	6	6	0	0	0	0	0	0	6	0	0	0	0	6	6
7		NUEVA CONCEPCIÓN	6	4	0	10	5	4	0	0	0	1	0	10	0	0	0	0	10	10
8		PALIN	16	5	0	21	16	2	1	2	0	0	0	21	0	0	0	0	21	21
9		PUERTO SAN JOSÉ	13	6	0	19	16	0	3	0	0	0	0	19	0	0	0	0	19	19
10		SAN VICENTE PACAYA	1	0	0	1	1	0	0	0	0	0	0	1	0	0	0	0	1	1
11		SANTA LUCÍA COTZUMALGUAPA	19	9	0	28	14	8	5	1	0	0	0	28	0	0	0	0	28	28
12		SIPACATE	2	3	0	5	4	1	0	0	0	0	0	5	0	0	0	0	5	5
13		SIQUINALÁ	6	8	0	14	10	3	0	0	0	1	0	14	0	0	0	0	14	14
14		TIQUISATE	12	11	0	23	14	3	5	0	0	1	0	23	0	0	0	0	23	23
8		Departamento de Huehuetenango	312	323	0	635	498	46	46	12	14	19	0	635	0	0	0	0	635	1,527
1		AGUACATÁN	4	1	0	5	0	0	4	1	0	0	0	5	0	0	0	0	5	897
2		CHIANTLA	15	15	0	30	26	2	2	0	0	0	0	30	0	0	0	0	30	30
3		COLOTENANGO	7	3	0	10	8	1	1	0	0	0	0	10	0	0	0	0	10	10
4		CONCEPCIÓN HUISTA	5	14	0	19	18	0	0	0	0	1	0	19	0	0	0	0	19	19
5		CUILCO	12	14	0	26	22	1	0	0	0	3	0	26	0	0	0	0	26	26
6		HUEHUETENANGO	15	18	0	33	19	5	8	0	1	0	0	33	0	0	0	0	33	33
7		JACALTENANGO	9	7	0	16	8	1	1	0	0	6	0	16	0	0	0	0	16	16
8		LA DEMOCRACIA	13	13	0	26	18	3	1	1	1	2	0	26	0	0	0	0	26	26
9		LA LIBERTAD	4	3	0	7	6	0	1	0	0	0	0	7	0	0	0	0	7	7
10		MALACATANCITO	2	2	0	4	4	0	0	0	0	0	0	4	0	0	0	0	4	4
11		NENTÓN	27	24	0	51	36	3	5	4	0	3	0	51	0	0	0	0	51	51
12		PETATÁN	3	3	0	6	6	0	0	0	0	0	0	6	0	0	0	0	6	6
13		SAN ANTONIO HUISTA	4	3	0	7	5	1	0	0	0	1	0	7	0	0	0	0	7	7
14		SAN GASPÁR IXCHIL	4	0	0	4	4	0	0	0	0	0	0	4	0	0	0	0	4	4
15		SAN ILDEFONSO IXTAHUACÁN	13	13	0	26	19	3	1	0	2	1	0	26	0	0	0	0	26	26
16		SAN JUAN ATITÁN	3	2	0	5	4	0	0	1	0	0	0	5	0	0	0	0	5	5
17		SAN JUAN IXCOY	2	6	0	8	7	1	0	0	0	0	0	8	0	0	0	0	8	8
18		SAN MATEO IXTATÁN	26	30	0	56	50	1	2	1	2	0	0	56	0	0	0	0	56	56
19		SAN MIGUEL ACATÁN	8	12	0	20	11	1	1	2	4	1	0	20	0	0	0	0	20	20
20		SAN PEDRO NECTA	13	9	0	22	21	0	1	0	0	0	0	22	0	0	0	0	22	22
21		SAN PEDRO SOLOMA	37	29	0	66	49	10	7	0	0	0	0	66	0	0	0	0	66	66
22		SAN RAFAEL LA INDEPENDENCIA	1	2	0	3	1	0	0	0	2	0	0	3	0	0	0	0	3	3
23		SAN RAFAEL PETZAL	2	1	0	3	3	0	0	0	0	0	0	3	0	0	0	0	3	3
24		SAN SEBASTIÁN COATÁN	4	7	0	11	11	0	0	0	0	0	0	11	0	0	0	0	11	11
25		SAN SEBASTIÁN HUEHUETENANGO	2	1	0	3	3	0	0	0	0	0	0	3	0	0	0	0	3	3
26		SANTA ANA HUISTA	1	2	0	3	2	1	0	0	0	0	0	3	0	0	0	0	3	3
27		SANTA BÁRBARA	3	2	0	5	5	0	0	0	0	0	0	5	0	0	0	0	5	5
28		SANTA CRUZ BARILLAS	49	64	0	113	94	6	8	2	2	1	0	113	0	0	0	0	113	113
29		SANTA EULALIA	10	11	0	21	14	4	3	0	0	0	0	21	0	0	0	0	21	21
30		SANTIAGO CHIMALTENANGO	4	3	0	7	7	0	0	0	0	0	0	7	0	0	0	0	7	7
31		TECITÁN	2	2	0	4	4	0	0	0	0	0	0	4	0	0	0	0	4	4
32		TODOS SANTOS CUCHUMATÁN	3	4	0	7	7	0	0	0	0	0	0	7	0	0	0	0	7	7
33		UNIÓN CANTINIL	5	3	0	8	6	2	0	0	0	0	0	8	0	0	0	0	8	8


Jennyfer Patricia Balcárcel De León
Coordinador de Registro Civil
Registro Central de las Personas
Sede Central RENAP Guatemala, Guatemala.


Lic. Jorge Armando Monterroso López
Jefe de Registro Civil de las Personas
Registro Central de las Personas
Sede Central RENAP Guatemala, Guatemala


Lic. Axel Ottoniel Maas Jácome
Registrador Central de las Personas
Registro Central de las Personas
Sede Central RENAP, Guatemala, Guatemala

Nombre de la meta:



Inscripciones extemporáneas de nacimiento realizadas

REGISTRO CENTRAL DE LAS PERSONAS
SEGUIMIENTO TEMÁTICO INSTITUCIONAL 2017
MES REPORTADO: MARZO

D	M	Departamento / municipio	Población beneficiada										Pueblo							
			Sexo			Total	Edad						Total	Maya	Xinca	Garífuna	Mestizos/Ladinos	Otro	Total	
			Mujeres	Hombres	No definido		Niñez			Juventud	Adultos	Tercera Edad								No definido
0 - 2	3 - 5	6 - 13	14 a 30 años	31 a 60 años	61 años en adelante															
9		Departamento de Izabal	139	128	0	267	216	28	16	1	3	3	0	267	0	0	0	0	267	267
	1	EL ESTOR	66	50	0	116	102	11	3	0	0	0	0	116	0	0	0	0	116	116
	2	LIVINGSTON	18	17	0	35	27	2	4	0	1	1	0	35	0	0	0	0	35	35
	3	LOS AMATES	7	19	0	26	25	1	0	0	0	0	0	26	0	0	0	0	26	26
	4	MORALES	19	16	0	35	24	5	5	1	0	0	0	35	0	0	0	0	35	35
	5	PUERTO BARRIOS	29	26	0	55	38	9	4	0	2	2	0	55	0	0	0	0	55	55
10		Departamento de Jalapa	50	58	0	108	75	15	17	1	0	0	0	108	0	0	0	0	108	108
	1	JALAPA	33	40	0	73	48	8	17	0	0	0	0	73	0	0	0	0	73	73
	2	MATAGUESCUINTLA	5	4	0	9	7	2	0	0	0	0	0	9	0	0	0	0	9	9
	3	MONJAS	0	1	0	1	0	1	0	0	0	0	0	1	0	0	0	0	1	1
	4	SAN CARLOS ALZATATE	1	2	0	3	2	1	0	0	0	0	0	3	0	0	0	0	3	3
	5	SAN LUIS JILOTEPEQUE	2	1	0	3	2	1	0	0	0	0	0	3	0	0	0	0	3	3
	6	SAN MANUEL CHAPARRÓN	1	0	0	1	0	1	0	0	0	0	0	1	0	0	0	0	1	1
	7	SAN PEDRO PINULA	8	10	0	18	16	1	0	1	0	0	0	18	0	0	0	0	18	18



Patricia Balcarcel De León
 Coordinador de Registro Civil
 Registro Central de las Personas
 Sede Central RENAP Guatemala, Guatemala.



Lic. Jorge Armando Monterroso López
 Jefe de Registro Civil de las Personas
 Registro Central de las Personas
 Sede Central RENAP Guatemala, Guatemala



Lic. Axel Ottoniel Maas Jácome
 Registrador Central de las Personas
 Registro Central de las Personas
 Sede Central RENAP, Guatemala, Guatemala

Nombre de la meta:


Inscripciones extemporáneas de nacimiento realizadas

**REGISTRO CENTRAL DE LAS PERSONAS
 SEGUIMIENTO TEMÁTICO INSTITUCIONAL 2017
 MES REPORTADO: MARZO**

D	M	Departamento / municipio	Sexo			Total	Edad						Pueblo							
			Mujeres	Hombres	No definido		Niñez			Juventud 14 a 30 años	Adultos 31 a 40 años	Tercera Edad 61 años en adelante	No definido	Total	Maya	Xinca	Garituna	Mestizos/Ladinos	Otro	Total
							0 - 2	3 - 5	6 - 13											
11		Departamento de Jutiapa	25	27	0	52	36	9	5	0	1	1	0	52	0	0	0	0	52	52
	1	AGUA BLANCA	0	0	0	0	0	0	0	0	0	0	0	0	0	0	0	0	0	0
	2	ASUNCIÓN MITA	3	0	0	3	2	1	0	0	0	0	0	3	0	0	0	0	3	3
	3	ATESCATEMPA	1	2	0	3	2	0	0	0	1	0	0	3	0	0	0	0	3	3
	4	COMAPA	1	0	0	1	0	1	0	0	0	0	0	1	0	0	0	0	1	1
	5	CONGUACO	0	3	0	3	3	0	0	0	0	0	0	3	0	0	0	0	3	3
	6	EL ADELANTO	0	0	0	0	0	0	0	0	0	0	0	0	0	0	0	0	0	0
	7	EL PROGRESO	2	1	0	3	0	3	0	0	0	0	0	3	0	0	0	0	3	3
	8	JALPATAGUA	0	3	0	3	3	0	0	0	0	0	0	3	0	0	0	0	3	3
	9	JEREZ	3	0	0	3	3	0	0	0	0	0	0	3	0	0	0	0	3	3
	10	JUTIAPA	8	10	0	18	12	3	3	0	0	0	0	18	0	0	0	0	18	18
	11	MOYUTA	2	3	0	5	4	1	0	0	0	0	0	5	0	0	0	0	5	5
	12	PASACO	2	1	0	3	3	0	0	0	0	0	0	3	0	0	0	0	3	3
	13	QUESADA	0	2	0	2	1	0	0	0	1	0	0	2	0	0	0	0	2	2
	14	SAN JOSÉ ACATEMPA	1	0	0	1	1	0	0	0	0	0	0	1	0	0	0	0	1	1
	15	SANTA CATARINA MITA	2	1	0	3	1	0	2	0	0	0	0	3	0	0	0	0	3	3
	16	YUPILTEPEQUE	0	1	0	1	1	0	0	0	0	0	0	1	0	0	0	0	1	1
	17	ZAPOTITLÁN	0	0	0	0	0	0	0	0	0	0	0	0	0	0	0	0	0	0
12		Departamento de Petén	147	151	0	298	238	18	27	5	5	5	0	298	0	0	0	0	298	298
	1	DOLORES	10	6	0	16	13	1	1	0	1	0	0	16	0	0	0	0	16	16
	2	EL CHAL	3	1	0	4	4	0	0	0	0	0	0	4	0	0	0	0	4	4
	3	FLORES	2	7	0	9	8	0	1	0	0	0	0	9	0	0	0	0	9	9
	4	LA LIBERTAD	38	37	0	75	63	4	5	1	0	2	0	75	0	0	0	0	75	75
	5	LAS CRUCES	18	26	0	44	36	5	3	0	0	0	0	44	0	0	0	0	44	44
	6	MELCHOR DE MENCOS	5	2	0	7	7	0	0	0	0	0	0	7	0	0	0	0	7	7
	7	POPTÚN	8	11	0	19	13	0	4	2	0	0	0	19	0	0	0	0	19	19
	8	SAN ANDRÉS	6	3	0	9	5	0	2	0	1	0	0	9	0	0	0	0	9	9
	9	SAN BENITO	4	6	0	10	8	1	0	0	1	0	0	10	0	0	0	0	10	10
	10	SAN FRANCISCO	1	2	0	3	2	0	1	0	0	0	0	3	0	0	0	0	3	3
	11	SAN JOSÉ	1	1	0	2	2	0	0	0	0	0	0	2	0	0	0	0	2	2
	12	SAN LUIS	16	14	0	30	26	1	0	0	1	2	0	30	0	0	0	0	30	30
	13	SANTA ANA	1	2	0	3	2	0	0	1	0	0	0	3	0	0	0	0	3	3
	14	SAYAXCHE	34	33	0	67	49	6	10	1	1	0	0	67	0	0	0	0	67	67

1  **RENAP**
 Jennifer Patricia Balcárcel De León
 Coordinadora de Registro Civil
 Registro Central de las Personas
 Sede Central RENAP Guatemala, Guatemala.

1  **RENAP**
 Lic. Jorge Armando Monterroso López
 Jefe de Registro Civil de las Personas
 Registro Central de las Personas
 Sede Central RENAP Guatemala, Guatemala

1  **RENAP**
 Lic. Axel Ottoniel Maas Jácome
 Registrador Central de las Personas
 Registro Central de las Personas
 Sede Central RENAP, Guatemala, Guatemala

Nombre de la meta:


Inscripciones extemporáneas de nacimiento realizadas


REGISTRO CENTRAL DE LAS PERSONAS
SEGUIMIENTO TEMÁTICO INSTITUCIONAL 2017
MES REPORTADO: MARZO

Población beneficiada

D	M	Departamento / municipio	Sexo			Total	Edad						Pueblo							
			Mujeres	Hombres	No definido		Niñez			Juventud 14 a 30 años	Adultos 31 a 60 años	Tercera Edad 61 años en adelante	No definido	Total	Maya	Xinca	Garífuna	Mestizos/Ladinos	Otro	Total
							0 - 2	3 - 5	6 - 13											
13		Departamento de Quetzaltenango	80	96	0	176	135	14	11	2	7	7	0	176	0	0	0	0	176	176
	1	ALMOLONGA	2	1	0	3	3	0	0	0	0	0	0	3	0	0	0	0	3	3
	2	CABRICÁN	2	5	0	7	6	1	0	0	0	0	0	7	0	0	0	0	7	7
	3	CAJOLÁ	2	3	0	5	5	0	0	0	0	0	0	5	0	0	0	0	5	5
	4	CANTEL	1	3	0	4	3	0	0	0	1	0	0	4	0	0	0	0	4	4
	5	COATEPEQUE	15	23	0	38	29	4	3	1	0	1	0	38	0	0	0	0	38	38
	6	COLOMBA	5	5	0	10	8	0	0	1	0	1	0	10	0	0	0	0	10	10
	7	CONCEPCIÓN CHQUIRICHAPA	3	3	0	6	6	0	0	0	0	0	0	6	0	0	0	0	6	6
	8	EL PALMAR	4	3	0	7	4	0	0	0	2	1	0	7	0	0	0	0	7	7
	9	FLORES COSTA CUCA	0	5	0	5	2	1	0	0	2	0	0	5	0	0	0	0	5	5
	10	GÉNOVA	4	5	0	9	5	0	1	0	0	3	0	9	0	0	0	0	9	9
	11	HUITÁN	2	1	0	3	3	0	0	0	0	0	0	3	0	0	0	0	3	3
	12	LA ESPERANZA	2	1	0	3	2	0	0	0	1	0	0	3	0	0	0	0	3	3
	13	OLINTEPEQUE	2	1	0	3	2	0	1	0	0	0	0	3	0	0	0	0	3	3
	14	OSTUNCALCO	4	3	0	7	6	1	0	0	0	0	0	7	0	0	0	0	7	7
	15	PALESTINA DE LOS ALTOS	3	1	0	4	3	1	0	0	0	0	0	4	0	0	0	0	4	4
	16	QUETZALTENANGO	22	31	0	53	40	6	6	0	1	0	0	53	0	0	0	0	53	53
	17	SALCAJÁ	0	0	0	0	0	0	0	0	0	0	0	0	0	0	0	0	0	0
	18	SAN CARLOS SIJA	1	0	0	1	1	0	0	0	0	0	0	1	0	0	0	0	1	1
	19	SAN FRANCISCO LA UNIÓN	1	1	0	2	2	0	0	0	0	0	0	2	0	0	0	0	2	2
	20	SAN MARTÍN SACATEPEQUEZ	2	1	0	3	3	0	0	0	0	0	0	3	0	0	0	0	3	3
	21	SAN MATEO	1	0	0	1	1	0	0	0	0	0	0	1	0	0	0	0	1	1
	22	SAN MIGUEL SIGÜILÁ	1	0	0	1	1	0	0	0	0	0	0	1	0	0	0	0	1	1
	23	SIBILIA	1	0	0	1	0	0	0	0	0	1	0	1	0	0	0	0	1	1
	24	ZUNIL	0	0	0	0	0	0	0	0	0	0	0	0	0	0	0	0	0	0
14		Departamento de Quiché	208	198	0	406	328	38	21	3	9	7	0	406	0	0	0	0	406	406
	1	CANILLA	2	0	0	2	1	0	0	0	0	1	0	2	0	0	0	0	2	2
	2	CHAJUL	12	12	0	24	19	2	2	0	1	0	0	24	0	0	0	0	24	24
	3	CHICAMÁN	4	6	0	10	10	0	0	0	0	0	0	10	0	0	0	0	10	10
	4	CHICHÉ	4	2	0	6	5	1	0	0	0	0	0	6	0	0	0	0	6	6
	5	CHICHICASTENANGO	25	35	0	60	49	7	4	0	0	0	0	60	0	0	0	0	60	60
	6	CHINIQUE	2	5	0	7	6	1	0	0	0	0	0	7	0	0	0	0	7	7
	7	CUNÉN	7	4	0	11	9	0	1	0	0	1	0	11	0	0	0	0	11	11
	8	IXCÁN	51	36	0	87	68	10	4	0	4	1	0	87	0	0	0	0	87	87
	9	JOYABAJ	5	6	0	11	8	0	1	2	0	0	0	11	0	0	0	0	11	11
	10	NEBAJ	15	18	0	33	28	4	0	0	1	0	0	33	0	0	0	0	33	33
	11	PACHALUM	0	0	0	0	0	0	0	0	0	0	0	0	0	0	0	0	0	0
	12	PATZITE	0	1	0	1	1	0	0	0	0	0	0	1	0	0	0	0	1	1
	13	SACAPULAS	12	11	0	23	20	1	0	0	1	1	0	23	0	0	0	0	23	23
	14	SAN ANDRÉS SAJCABAJÁ	3	3	0	6	2	0	0	0	1	3	0	6	0	0	0	0	6	6
	15	SAN ANTONIO ILOTENANGO	10	8	0	18	12	3	3	0	0	0	0	18	0	0	0	0	18	18
	16	SAN BARTOLOMÉ JOCOTENANGO	0	1	0	1	1	0	0	0	0	0	0	1	0	0	0	0	1	1
	17	SAN JUAN COTZAL	8	5	0	13	13	0	0	0	0	0	0	13	0	0	0	0	13	13
	18	SAN PEDRO JOCOPILAS	5	1	0	6	5	0	1	0	0	0	0	6	0	0	0	0	6	6
	19	SANTA CRUZ DEL QUICHÉ	18	8	0	26	17	5	3	1	0	0	0	26	0	0	0	0	26	26
	20	USPANTÁN	23	32	0	55	49	3	2	0	1	0	0	55	0	0	0	0	55	55
	21	ZACUALPA	2	4	0	6	5	1	0	0	0	0	0	6	0	0	0	0	6	6


RENAP
 Jennifer Patricia Balcárcel De León
 Coordinador de Registro Civil
 Registro Central de las Personas
 Sede Central RENAP Guatemala, Guatemala.


RENAP
 Lic. Jorge Armando Monterroso López
 Jefe de Registro Civil de las Personas
 Registro Central de las Personas
 Sede Central RENAP Guatemala, Guatemala
 7 de 11


RENAP
 Lic. Axel Ottoniel Maas Jácome
 Registrador Central de las Personas
 Registro Central de las Personas
 Sede Central RENAP, Guatemala, Guatemala.

Nombre de la meta: Inscripciones extemporáneas de nacimiento realizadas

REGISTRO CENTRAL DE LAS PERSONAS
SEGUIMIENTO TEMÁTICO INSTITUCIONAL 2017
MES REPORTADO: MARZO

Población beneficiada



D	M	Departamento / municipio	Sexo			Total	Edad						Pueblo							
			Mujeres	Hombres	No definido		Niñez			Juventud 14 a 30 años	Adultos 31 a 60 años	Tercera Edad 61 años en adelante	No definido	Total	Maya	Xinca	Garífuna	Mestizos/Ladinos	Otro	Total
							0 - 2	3 - 5	6 - 13											
15		Departamento de Retalhuleu	33	42	0	75	54	8	9	2	1	0	75	0	0	0	0	75	75	
	1	CHAMPERICO	4	5	0	9	7	0	0	1	0	1	9	0	0	0	0	9	9	
	2	EL ASINTAL	3	1	0	4	3	0	1	0	0	0	4	0	0	0	0	4	4	
	3	NUEVO SAN CARLOS	4	0	0	4	3	1	0	0	0	0	4	0	0	0	0	4	4	
	4	RETALHULEU	9	18	0	27	20	5	2	0	0	0	27	0	0	0	0	27	27	
	5	SAN ANDRÉS VILLA SECA	6	10	0	16	12	0	4	0	0	0	16	0	0	0	0	16	16	
	6	SAN FELIPE RETALHULEU	3	3	0	6	3	1	1	0	1	0	6	0	0	0	0	6	6	
	7	SAN MARTÍN ZAPOTITLÁN	0	1	0	1	0	0	0	1	0	0	1	0	0	0	0	1	1	
	8	SAN SEBASTIÁN	1	4	0	5	3	1	1	0	0	0	5	0	0	0	0	5	5	
	9	SANTA CRUZ MULLÚ	3	0	0	3	3	0	0	0	0	0	3	0	0	0	0	3	3	
16		Departamento de Sacatepéquez	36	52	0	88	71	5	9	2	0	1	88	0	0	0	0	88	88	
	1	ANTIGUA GUATEMALA	11	19	0	30	22	2	5	1	0	0	30	0	0	0	0	30	30	
	2	CIUDAD VIEJA	3	0	0	3	3	0	0	0	0	0	3	0	0	0	0	3	3	
	3	JOCOTENANGO	3	2	0	5	5	0	0	0	0	0	5	0	0	0	0	5	5	
	4	MAGDALENA MILPAS ALTAS	1	0	0	1	1	0	0	0	0	0	1	0	0	0	0	1	1	
	5	PASTORES	3	3	0	6	2	2	1	0	1	0	6	0	0	0	0	6	6	
	6	SAN ANTONIO AGUAS CALIENTES	3	5	0	8	5	1	2	0	0	0	8	0	0	0	0	8	8	
	7	SAN BARTOLOMÉ MILPAS ALTAS	0	0	0	0	0	0	0	0	0	0	0	0	0	0	0	0	0	
	8	SAN JUAN ALOTENANGO	1	3	0	4	4	0	0	0	0	0	4	0	0	0	0	4	4	
	9	SAN LUCAS SACATEPÉQUEZ	1	4	0	5	5	0	0	0	0	0	5	0	0	0	0	5	5	
	10	SAN MIGUEL DUEÑAS	0	4	0	4	4	0	0	0	0	0	4	0	0	0	0	4	4	
	11	SANTA CATARINA BARAHONA	0	0	0	0	0	0	0	0	0	0	0	0	0	0	0	0	0	
	12	SANTA LUCÍA MILPAS ALTAS	1	0	0	1	1	0	0	0	0	0	1	0	0	0	0	1	1	
	13	SANTA MARÍA DE JESÚS	2	6	0	8	8	0	0	0	0	0	8	0	0	0	0	8	8	
	14	SANTIAGO SACATEPÉQUEZ	2	5	0	7	6	0	1	0	0	0	7	0	0	0	0	7	7	
	15	SANTO DOMINGO XENACOJ	2	0	0	2	2	0	0	0	0	0	2	0	0	0	0	2	2	
	16	SUMPANGO	3	1	0	4	3	0	1	0	0	0	4	0	0	0	0	4	4	




Jennifer Patricia Balcorcel De León
 Coordinador de Registro Civil
 Registro Central de las Personas
 Sede Central RENAP Guatemala, Guatemala.




Lic. Jorge Armando Monterroso López
 Jefe de Registro Civil de las Personas
 Registro Central de las Personas
 Sede Central RENAP Guatemala, Guatemala


Lic. Axel Ottoniel Maas Jácome
 Registrador Central de las Personas
 Registro Central de las Personas
 Sede Central RENAP, Guatemala, Guatemala


Nombre de la meta:


Inscripciones extemporáneas de nacimiento realizadas

**REGISTRO CENTRAL DE LAS PERSONAS
 SEGUIMIENTO TEMÁTICO INSTITUCIONAL 2017
 MES REPORTADO: MARZO**

D	M	Departamento / municipio	Población beneficiada										Total	Maya	Xinca	Garifuna	Mestizos/Ladinos	Otro	Total	
			Sexo			Total	Edad													No definido
			Mujeres	Hombres	No definido		Niñez			Juventud	Adultos	Tercera Edad								
0 - 2	3 - 5	6 - 13	14 a 30 años	31 a 60 años	61 años en adelante	Total	Maya	Xinca	Garifuna	Mestizos/Ladinos	Otro	Total								
17		Departamento de San Marcos	246	257	0	503	361	63	55	6	9	9	0	503	0	0	0	0	503	503
	1	AYUTLA	3	5	0	8	6	1	0	1	0	0	0	8	0	0	0	0	8	8
	2	CATARINA	5	5	0	10	5	2	2	0	0	1	0	10	0	0	0	0	10	10
	3	COMITANCILLO	5	4	0	9	6	0	2	0	1	0	0	9	0	0	0	0	9	9
	4	CONCEPCIÓN TUTUAPA	50	44	0	94	75	14	5	0	0	0	0	94	0	0	0	0	94	94
	5	EL QUETZAL	6	2	0	8	6	0	1	1	0	0	0	8	0	0	0	0	8	8
	6	EL TUMBADOR	5	4	0	9	6	1	2	0	0	0	0	9	0	0	0	0	9	9
	7	ESQUIPULAS PALO GORDO	2	3	0	5	4	0	1	0	0	0	0	5	0	0	0	0	5	5
	8	IKCHIGUÁN	1	2	0	3	2	1	0	0	0	0	0	3	0	0	0	0	3	3
	9	LA BLANCA	6	9	0	15	8	1	4	2	0	0	0	15	0	0	0	0	15	15
	10	LA REFORMA	1	1	0	2	0	1	0	1	0	0	0	2	0	0	0	0	2	2
	11	MALACATÁN	30	41	0	71	40	8	16	1	2	4	0	71	0	0	0	0	71	71
	12	NUEVO PROGRESO	3	2	0	5	3	1	1	0	0	0	0	5	0	0	0	0	5	5
	13	OCOS	1	3	0	4	3	0	1	0	0	0	0	4	0	0	0	0	4	4
	14	PAJAPITA	2	7	0	9	3	3	2	0	1	0	0	9	0	0	0	0	9	9
	15	RÍO BLANCO	1	2	0	3	3	0	0	0	0	0	0	3	0	0	0	0	3	3
	16	SAN ANTONIO SACATEPÉQUEZ	3	0	0	3	3	0	0	0	0	0	0	3	0	0	0	0	3	3
	17	SAN CRISTÓBAL CUCHO	0	1	0	1	1	0	0	0	0	0	0	1	0	0	0	0	1	1
	18	SAN JOSÉ EL RODEO	3	4	0	7	3	4	0	0	0	0	0	7	0	0	0	0	7	7
	19	SAN JOSÉ OJETENAM	7	6	0	13	11	0	1	0	0	1	0	13	0	0	0	0	13	13
	20	SAN LORENZO	1	3	0	4	2	0	1	0	0	1	0	4	0	0	0	0	4	4
	21	SAN MARCOS	4	5	0	9	6	2	1	0	0	0	0	9	0	0	0	0	9	9
	22	SAN MIGUEL IXTAHUACÁN	13	11	0	24	19	0	2	0	3	0	0	24	0	0	0	0	24	24
	23	SAN PABLO	6	5	0	11	8	1	1	0	0	1	0	11	0	0	0	0	11	11
	24	SAN PEDRO SACATEPÉQUEZ	14	10	0	24	20	3	1	0	0	0	0	24	0	0	0	0	24	24
	25	SAN RAFAEL PIE DE LA CUESTA	3	3	0	6	6	0	0	0	0	0	0	6	0	0	0	0	6	6
	26	SIBINAL	4	7	0	11	11	0	0	0	0	0	0	11	0	0	0	0	11	11
	27	SIPACAPA	3	3	0	6	4	0	2	0	0	0	0	6	0	0	0	0	6	6
	28	TACANÁ	47	45	0	92	65	17	8	0	1	1	0	92	0	0	0	0	92	92
	29	TAJUMULCO	15	17	0	32	29	1	1	0	1	0	0	32	0	0	0	0	32	32
	30	TEJUTLA	2	3	0	5	3	2	0	0	0	0	0	5	0	0	0	0	5	5
18		Departamento de Santa Rosa	36	37	0	73	46	9	11	2	3	2	0	73	0	0	0	0	73	73
	1	BARBERENA	5	3	0	8	5	1	2	0	0	0	0	8	0	0	0	0	8	8
	2	CASILLAS	3	4	0	7	4	3	0	0	0	0	0	7	0	0	0	0	7	7
	3	CHIQUMULLA	4	6	0	10	6	1	3	0	0	0	0	10	0	0	0	0	10	10
	4	CUILAPA	8	4	0	12	5	0	4	1	2	0	0	12	0	0	0	0	12	12
	5	GUAZACAPÁN	3	3	0	6	5	0	0	0	1	0	0	6	0	0	0	0	6	6
	6	NUEVA SANTA ROSA	3	3	0	6	3	0	1	1	0	1	0	6	0	0	0	0	6	6
	7	ORATORIO	1	2	0	3	2	1	0	0	0	0	0	3	0	0	0	0	3	3
	8	PUEBLO NUEVO VIÑAS	3	4	0	7	3	3	0	0	0	1	0	7	0	0	0	0	7	7
	9	SAN JUAN TECUACO	1	1	0	2	2	0	0	0	0	0	0	2	0	0	0	0	2	2
	10	SAN RAFAEL LAS FLORES	1	2	0	3	2	0	1	0	0	0	0	3	0	0	0	0	3	3
	11	SANTA CRUZ NARANJO	0	0	0	0	0	0	0	0	0	0	0	0	0	0	0	0	0	0
	12	SANTA MARIA IXHUATÁN	0	0	0	0	0	0	0	0	0	0	0	0	0	0	0	0	0	0
	13	SANTA ROSA DE LIMA	0	0	0	0	0	0	0	0	0	0	0	0	0	0	0	0	0	0
	14	TAXISCO	4	5	0	9	9	0	0	0	0	0	0	9	0	0	0	0	9	9


Jennifer Patricia Baicórcel De León
 Coordinador de Registro Civil
 Registro Central de las Personas
 Sede Central RENAP Guatemala, Guatemala


Lic. Jorge Armando Monterroso López
 Jefe de Registro Civil de las Personas
 Registro Central de las Personas
 Sede Central RENAP Guatemala, Guatemala


Lic. Axel Ottoniel Maas Jácome
 Registrador Central de las Personas
 Registro Central de las Personas
 Sede Central RENAP, Guatemala, Guatemala

Nombre de la meta: Inscripciones extemporáneas de nacimiento realizadas

REGISTRO CENTRAL DE LAS PERSONAS
SEGUIMIENTO TEMÁTICO INSTITUCIONAL 2017
MES REPORTADO: MARZO

D	M	Departamento / municipio	Sexo			Total	Edad						No definido	Pueblo						Total
			Mujeres	Hombres	No definido		Niñez			Juventud 14 a 30 años	Adultos 31 a 60 años	Tercera Edad 61 años en adelante		Total	Maya	Xinca	Garífuna	Mestizos/Ladinos	Otro	
							0 - 2	3 - 5	6 - 13											
19		Departamento de Sololá	61	62	0	123	99	9	11	4	0	0	0	123	0	0	0	0	123	123
	1	CONCEPCIÓN	0	1	0	1	1	0	0	0	0	0	0	1	0	0	0	0	1	1
	2	NAHUALÁ	13	14	0	27	21	4	2	0	0	0	0	27	0	0	0	0	27	27
	3	PANAJACHEL	1	1	0	2	1	0	1	0	0	0	0	2	0	0	0	0	2	2
	4	SAN ANDRÉS SEMETABAJ	2	2	0	4	2	1	0	1	0	0	0	4	0	0	0	0	4	4
	5	SAN ANTONIO PALOPÓ	0	0	0	0	0	0	0	0	0	0	0	0	0	0	0	0	0	0
	6	SAN JOSÉ CHACAYÁ	2	0	0	2	2	0	0	0	0	0	0	2	0	0	0	0	2	2
	7	SAN JUAN LA LAGUNA	2	1	0	3	1	1	1	0	0	0	0	3	0	0	0	0	3	3
	8	SAN LUCAS TOLUMÁN	3	0	0	3	2	0	1	0	0	0	0	3	0	0	0	0	3	3
	9	SAN MARCOS LA LAGUNA	1	0	0	1	1	0	0	0	0	0	0	1	0	0	0	0	1	1
	10	SAN PABLO LA LAGUNA	0	0	0	0	0	0	0	0	0	0	0	0	0	0	0	0	0	0
	11	SAN PEDRO LA LAGUNA	0	0	0	0	0	0	0	0	0	0	0	0	0	0	0	0	0	0
	12	SANTA CATARINA IXTAHUACÁN	11	15	0	26	19	1	3	3	0	0	0	26	0	0	0	0	26	26
	13	SANTA CATARINA PALOPO	0	2	0	2	2	0	0	0	0	0	0	2	0	0	0	0	2	2
	14	SANTA CLARA LA LAGUNA	0	0	0	0	0	0	0	0	0	0	0	0	0	0	0	0	0	0
	15	SANTA CRUZ LA LAGUNA	0	0	0	0	0	0	0	0	0	0	0	0	0	0	0	0	0	0
	16	SANTA LUCÍA UTATLÁN	5	3	0	8	5	1	2	0	0	0	0	8	0	0	0	0	8	8
	17	SANTA MARIA VISITACIÓN	0	0	0	0	0	0	0	0	0	0	0	0	0	0	0	0	0	0
	18	SANTIAGO ATITLÁN	3	4	0	7	7	0	0	0	0	0	0	7	0	0	0	0	7	7
	19	SOLOLÁ	18	19	0	37	35	1	1	0	0	0	0	37	0	0	0	0	37	37
20		Departamento de Suchitepéquez	73	68	0	141	109	17	5	4	2	0	141	0	0	0	0	141	438	
	1	CHICACAO	18	20	0	38	35	0	0	2	1	0	0	38	0	0	0	0	38	335
	2	CUYOTENANGO	3	4	0	7	6	1	0	0	0	0	0	7	0	0	0	0	7	7
	3	MAZATENANGO	15	8	0	23	16	5	0	1	1	0	0	23	0	0	0	0	23	23
	4	PATULUL	3	1	0	4	4	0	0	0	0	0	0	4	0	0	0	0	4	4
	5	PUEBLO NUEVO	1	0	0	1	1	0	0	0	0	0	0	1	0	0	0	0	1	1
	6	RÍO BRAVO	3	1	0	4	3	1	0	0	0	0	0	4	0	0	0	0	4	4
	7	SAMAYAC	1	0	0	1	1	0	0	0	0	0	0	1	0	0	0	0	1	1
	8	SAN ANTONIO SUCHITEPEQUEZ	12	12	0	24	19	2	1	1	1	0	0	24	0	0	0	0	24	24
	9	SAN BERNARDINO	3	3	0	6	3	2	1	0	0	0	0	6	0	0	0	0	6	6
	10	SAN FRANCISCO ZAPOTITLÁN	1	1	0	2	2	0	0	0	0	0	0	2	0	0	0	0	2	2
	11	SAN GABRIEL	0	2	0	2	0	0	2	0	0	0	0	2	0	0	0	0	2	2
	12	SAN JOSÉ EL ÍDOLO	1	2	0	3	2	1	0	0	0	0	0	3	0	0	0	0	3	3
	13	SAN JOSÉ LA MÁQUINA	5	5	0	10	4	4	1	0	1	0	0	10	0	0	0	0	10	10
	14	SAN JUAN BAUTISTA	0	0	0	0	0	0	0	0	0	0	0	0	0	0	0	0	0	0
	15	SAN LORENZO	0	2	0	2	0	0	0	0	1	1	0	2	0	0	0	0	2	2
	16	SAN MIGUEL PANÁN	0	3	0	3	3	0	0	0	0	0	0	3	0	0	0	0	3	3
	17	SAN PABLO JOCOPILAS	3	0	0	3	3	0	0	0	0	0	0	3	0	0	0	0	3	3
	18	SANTA BÁRBARA	2	3	0	5	5	0	0	0	0	0	0	5	0	0	0	0	5	5
	19	SANTO DOMINGO SUCHITEPEQUEZ	2	0	0	2	1	1	0	0	0	0	0	2	0	0	0	0	2	2
	20	SANTO TOMAS LA UNIÓN	0	1	0	1	1	0	0	0	0	0	0	1	0	0	0	0	1	1
	21	ZUNILTO	0	0	0	0	0	0	0	0	0	0	0	0	0	0	0	0	0	0

RENAP
Jennyfer Patricia Balcozger De León
Coordinador de Registro Civil
Registro Central de las Personas
Sede Central RENAP Guatemala, Guatemala

RENAP
Lic. Jorge Armando Montemano López
Jefe de Registro Civil de las Personas
Registro Central de las Personas
Sede Central RENAP Guatemala, Guatemala


RENAP
Lic. Axel Ottoniel Maas Jácome
Registrador Central de las Personas
Registro Central de las Personas
Sede Central RENAP, Guatemala, Guatemala


Nombre de la meta:


Inscripciones extemporáneas de nacimiento realizadas

**REGISTRO CENTRAL DE LAS PERSONAS
SEGUIMIENTO TEMÁTICO INSTITUCIONAL 2017
MES REPORTADO: MARZO**

D	M	Departamento / municipio	Sexo		Total	Edad							Pueblo							
			Mujeres	Hombres		No definido	Niñez			Juventud 14 a 30 años	Adultos 31 a 60 años	Tercera Edad 61 años en adelante	No definido	Total	Maya	Xinca	Garifuna	Mestizos/Ladinos	Otro	Total
							0 - 2	3 - 5	6 - 13											
21		Departamento de Totonicapán	119	113	0	232	191	10	19	2	0	10	0	232	0	0	0	0	232	232
	1	MOMOSTENANGO	36	39	0	75	63	3	4	1	0	4	0	75	0	0	0	0	75	75
	2	SAN ANDRÉS XECUL	7	2	0	9	9	0	0	0	0	0	0	9	0	0	0	0	9	9
	3	SAN BARTOLO	6	0	0	6	5	1	0	0	0	0	0	6	0	0	0	0	6	6
	4	SAN CRISTÓBAL TOTONICAPÁN	5	6	0	11	9	0	0	0	0	2	0	11	0	0	0	0	11	11
	5	SAN FRANCISCO EL ALTO	8	10	0	18	13	1	0	0	0	4	0	18	0	0	0	0	18	18
	6	SANTA LUCÍA LA REFORMA	3	10	0	13	9	0	4	0	0	0	0	13	0	0	0	0	13	13
	7	SANTA MARÍA CHIOJUMULA	16	17	0	33	25	2	6	0	0	0	0	33	0	0	0	0	33	33
	8	TOTONICAPÁN	38	29	0	67	58	3	5	1	0	0	0	67	0	0	0	0	67	67
22		Departamento de Zacapa	26	23	0	49	44	2	0	0	1	2	0	49	0	0	0	0	49	49
	1	CABAÑAS	2	0	0	2	2	0	0	0	0	0	0	2	0	0	0	0	2	2
	2	ESTANZUELA	1	0	0	1	1	0	0	0	0	0	0	1	0	0	0	0	1	1
	3	GUALÁN	4	3	0	7	5	0	0	0	1	1	0	7	0	0	0	0	7	7
	4	HUITÉ	2	3	0	5	5	0	0	0	0	0	0	5	0	0	0	0	5	5
	5	LA UNIÓN	1	3	0	4	4	0	0	0	0	0	0	4	0	0	0	0	4	4
	6	RÍO HONDO	1	0	0	1	1	0	0	0	0	0	0	1	0	0	0	0	1	1
	7	SAN DIEGO	3	1	0	4	2	2	0	0	0	0	0	4	0	0	0	0	4	4
	8	SAN JORGE	0	0	0	0	0	0	0	0	0	0	0	0	0	0	0	0	0	0
	9	TECULUTÁN	3	3	0	6	6	0	0	0	0	0	0	6	0	0	0	0	6	6
	10	USUMATLÁN	1	2	0	3	2	0	0	0	0	1	0	3	0	0	0	0	3	3
	11	ZACAPA	8	8	0	16	16	0	0	0	0	0	0	16	0	0	0	0	16	16

1 
Jennifer Patricia Balcárcel De León
Coordinador de Registro Civil
Registro Central de las Personas
Sede Central RENAP Guatemala, Guatemala

1 
Lic. Jorge Armando Monterroso López
Jefe de Registro Civil de las Personas
Registro Central de las Personas
Sede Central RENAP Guatemala, Guatemala

1 
Lic. Axel Ottoniel Maas Jácome
Registrador Central de las Personas
Registro Central de las Personas
Sede Central RENAP, Guatemala, Guatemala

Seguimiento Temático Institucional 2017


INSCRIPCIONES DE HECHOS Y ACTOS REGISTRALES REALIZADAS

Nombre de la meta:

Inscripciones de hechos y actos registrales realizadas

**REGISTRO CENTRAL DE LAS PERSONAS
 SEGUIMIENTO TEMÁTICO INSTITUCIONAL 2017
 MES REPORTADO: MARZO**

D	M	Departamento / municipio	Sexo			Edad							Pueblo							
			Mujeres	Hombres	No definido	Total	Niñez			Juventud 14 a 30 años	Adultos 31 a 60 años	Tercera Edad 61 años en adelante	No definido	Total	Maya	Xinca	Garífuna	Mestizos/Ladinos	Otro	Total
							0 - 2	3 - 5	6 - 13											
1		República de Guatemala	19,716	28,608	5	48,329	31,365	436	739	6,798	4,862	4,066	63	48,329	438	8	4	8,872	39,007	48,329
		Departamento de Guatemala	4,651	6,936	3	11,590	6,212	282	368	1,794	1,651	1,258	25	11,590	30	1	1	3,385	8,173	11,590
	1	AMATITLÁN	193	270	0	463	297	1	1	76	46	42	0	463	2	0	0	152	309	463
	2	CHINAUTLA	38	73	0	111	76	1	4	19	6	5	0	111	0	0	0	28	83	111
	3	CHUARRANCHO	18	26	0	44	26	0	0	8	4	6	0	44	2	0	0	5	37	44
	4	FRAIJANES	36	44	0	80	51	0	0	15	8	6	0	80	0	0	0	28	52	80
	5	GUATEMALA	3,457	4,987	3	8,447	4,231	264	342	1,213	1,353	1,022	22	8,447	10	1	1	2,612	5,823	8,447
	6	MIXCO	109	201	0	310	199	1	2	47	46	15	0	310	0	0	0	84	226	310
	7	PALENCIA	62	96	0	158	95	3	0	30	15	15	0	158	0	0	0	58	100	158
	8	SAN JOSÉ DEL GOLFO	12	13	0	25	15	1	0	1	3	5	0	25	0	0	0	10	15	25
	9	SAN JOSÉ PINULA	83	119	0	202	132	0	1	33	15	21	0	202	0	0	0	62	140	202
	10	SAN JUAN SACATEPÉQUEZ	191	330	0	521	322	2	2	116	42	36	1	521	11	0	0	36	474	521
	11	SAN MIGUEL PETAPA	72	99	0	171	112	0	3	29	16	11	0	171	0	0	0	48	123	171
	12	SAN PEDRO AYAMPUC	14	44	0	58	41	0	0	5	7	5	0	58	0	0	0	6	52	58
	13	SAN PEDRO SACATEPÉQUEZ	54	70	0	124	84	2	2	18	8	10	0	124	1	0	0	9	114	124
	14	SAN RAYMUNDO	32	86	0	118	55	2	1	38	13	8	1	118	4	0	0	21	93	118
	15	SANTA CATARINA PINULA	44	80	0	124	69	2	2	24	18	8	1	124	0	0	0	48	76	124
	16	VILLA CANALES	52	70	0	122	90	2	1	10	10	9	0	122	0	0	0	28	94	122
	17	VILLA NUEVA	184	328	0	512	317	1	7	112	41	34	0	512	0	0	0	150	362	512
2		Departamento de Alta Verapaz	1,216	1,852	0	3,068	2,172	18	22	479	197	178	2	3,068	67	0	0	89	2,912	3,068
	1	CHAHAL	8	10	0	18	14	0	0	1	3	0	0	18	0	0	0	2	16	18
	2	CHISEC	38	81	0	119	81	0	2	23	10	3	0	119	6	0	0	3	110	119
	3	COBÁN	398	481	0	879	694	5	7	80	47	46	0	879	13	0	0	41	825	879
	4	FRAY BARTOLOMÉ DE LAS CASAS	134	159	0	293	247	1	2	20	12	11	0	293	1	0	0	8	284	293
	5	LANQUÍN	11	32	0	43	21	0	0	19	1	2	0	43	1	0	0	0	42	43
	6	PANZÓS	44	54	0	98	84	2	0	5	4	2	1	98	4	0	0	1	93	98
	7	RAXRUHÁ	19	38	0	57	29	1	1	15	7	4	0	57	1	0	0	3	53	57
	8	SAN CRISTÓBAL VERAPAZ	77	107	0	184	132	1	0	30	11	10	0	184	1	0	0	7	176	184
	9	SAN JUAN CHAMELCO	51	91	0	142	84	1	4	38	7	8	0	142	12	0	0	2	128	142
	10	SAN MIGUEL TUCURÚ	11	50	0	61	31	0	0	20	4	6	0	61	4	0	0	0	57	61
	11	SAN PEDRO CARCHÁ	131	266	0	397	207	2	2	102	37	47	0	397	17	0	0	10	370	397
	12	SANTA CATALINA LA TINTA	134	161	0	295	247	2	2	20	16	8	0	295	2	0	0	0	293	295
	13	SANTA CRUZ VERAPAZ	43	44	0	87	63	0	0	5	12	7	0	87	0	0	0	2	85	87
	14	SANTA MARÍA CAHABÓN	40	91	0	131	88	1	0	25	12	5	0	131	1	0	0	3	127	131
	15	SENAHÚ	31	108	0	139	64	0	2	55	11	7	0	139	4	0	0	2	133	139
	16	TACTIC	21	48	0	69	43	0	0	14	2	9	1	69	0	0	0	3	66	69
	17	TAMAHÚ	25	31	0	56	43	2	0	7	1	3	0	56	0	0	0	2	54	56

1 
Jennifer Patricia Balcárcel De León
 Coordinador de Registro Civil
 Registro Central de las Personas
 Sede Central RENAP Guatemala, Guatemala

1 
Lic. Jorge Armando Monterroso López
 Jefe de Registro Civil de las Personas
 Registro Central de las Personas
 Sede Central RENAP Guatemala, Guatemala


1 
Lic. Axel Ottoniel Maas Jácome
 Registrador Central de las Personas
 Registro Central de las Personas
 Sede Central RENAP, Guatemala, Guatemala


Nombre de la meta:

Inscripciones de hechos y actos registrales realizadas

**REGISTRO CENTRAL DE LAS PERSONAS
SEGUIMIENTO TEMÁTICO INSTITUCIONAL 2017
MES REPORTADO: MARZO**

D	M	Departamento / municipio	Sexo			Total	Edad						No definido	Pueblo						
			Mujeres	Hombres	Niñez		Juventud	Adultos	Tercera Edad	Total	Maya	Xinca		Garífuna	Mestizos/Ladinos	Otro	Total			
																		0 - 2	3 - 5	6 - 13
3		Departamento de Baja Verapaz	353	474	0	827	560	0	5	106	78	76	2	827	19	0	0	102	706	827
	1	CUBULCO	57	82	0	139	97	0	1	9	15	16	1	139	1	0	0	7	131	139
	2	GRANADOS	7	10	0	17	7	0	0	6	2	1	1	17	0	0	0	7	10	17
	3	PURULHÁ	51	84	0	135	78	0	0	24	20	13	0	135	15	0	0	6	114	135
	4	RABINAL	38	52	0	90	58	0	0	13	7	12	0	90	1	0	0	6	83	90
	5	SALAMÁ	164	202	0	366	280	0	4	36	27	19	0	366	1	0	0	59	306	366
	6	SAN JERÓNIMO	10	12	0	22	11	0	0	6	2	3	0	22	0	0	0	6	16	22
	7	SAN MIGUEL CHICAJ	17	25	0	42	22	0	0	11	2	7	0	42	1	0	0	3	38	42
	8	SANTA CRUZ EL CHOL	9	7	0	16	7	0	0	1	3	5	0	16	0	0	0	8	8	16
4		Departamento de Chimaltenango	862	1,292	1	2,155	1,432	8	12	377	169	155	2	2,155	42	0	0	144	1,969	2,155
	1	ACATENANGO	17	22	0	39	18	0	0	8	3	10	0	39	2	0	0	9	28	39
	2	CHIMALTENANGO	410	536	1	947	741	3	9	95	60	38	1	947	2	0	0	71	874	947
	3	EL TEJAR	15	27	0	42	26	0	0	7	1	8	0	42	0	0	0	8	34	42
	4	PARRAMOS	17	30	0	47	20	0	1	16	8	2	0	47	2	0	0	13	32	47
	5	PATZICÍA	27	49	0	76	37	0	0	19	10	9	1	76	1	0	0	2	73	76
	6	PATZÚN	55	79	0	134	75	2	0	26	15	16	0	134	3	0	0	4	127	134
	7	POCHUTA	2	13	0	15	12	0	0	2	1	0	0	15	0	0	0	3	12	15
	8	SAN ANDRÉS ITZAPA	20	35	0	55	29	0	0	12	8	6	0	55	0	0	0	7	48	55
	9	SAN JOSE POAQUIL	18	43	0	61	31	0	1	15	8	6	0	61	3	0	0	1	57	61
	10	SAN JUAN COMALAPA	47	72	0	119	68	1	1	29	7	13	0	119	5	0	0	1	113	119
	11	SAN MARTÍN JILOTEPEQUE	49	87	0	136	66	2	0	36	15	17	0	136	4	0	0	7	125	136
	12	SAN PEDRO YEPOCAPA	31	50	0	81	50	0	0	12	6	13	0	81	1	0	0	4	76	81
	13	SANTA APOLONIA	19	56	0	75	41	0	0	26	6	2	0	75	7	0	0	3	65	75
	14	SANTA CRUZ BALANYÁ	9	11	0	20	11	0	0	6	2	1	0	20	1	0	0	0	19	20
	15	TECPÁN GUATEMALA	108	153	0	261	179	0	0	56	14	12	0	261	11	0	0	3	247	261
	16	ZARAGOZA	18	29	0	47	28	0	0	12	5	2	0	47	0	0	0	8	39	47

1 
Jennifer Patricia Balcárcel De León
 Coordinador de Registro Civil
 Registro Central de las Personas
 Sede Central RENAP Guatemala, Guatemala

1 
Lic. Jorge Armando Monterroso López
 Jefe de Registro Civil de las Personas
 Registro Central de las Personas
 Sede Central RENAP Guatemala, Guatemala


1 
Lic. Axel Ottoniel Maas Jácome
 Registrador Central de las Personas
 Registro Central de las Personas
 Sede Central RENAP, Guatemala, Guatemala

Nombre de la meta:

Inscripciones de hechos y actos registrales realizadas

**REGISTRO CENTRAL DE LAS PERSONAS
SEGUIMIENTO TEMÁTICO INSTITUCIONAL 2017
MES REPORTADO: MARZO**

D	M	Departamento / municipio	Sexo			Total	Edad						Pueblo							
			Mujeres	Hombres	No definido		Niñez			Juventud 14 a 30 años	Adultos 31 a 60 años	Tercera Edad 61 años en adelante	No definido	Total	Maya	Xinca	Garífuna	Mestizos/Ladinos	Otro	Total
							0 - 2	3 - 5	6 - 13											
5		Departamento de Chiquimula	514	708	0	1,222	845	6	9	161	95	105	1	1,222	3	0	0	275	944	1,222
	1	CAMOTÁN	60	68	0	128	100	0	0	12	4	12	0	128	0	0	0	24	104	128
	2	CHIQUIMULA	238	331	0	569	418	3	6	61	42	38	1	569	1	0	0	117	451	569
	3	CONCEPCIÓN LAS MINAS	11	22	0	33	10	0	0	12	3	8	0	33	0	0	0	21	12	33
	4	ESQUIPULAS	52	70	0	122	82	0	2	14	9	15	0	122	0	0	0	34	88	122
	5	IPALA	15	33	0	48	20	0	1	10	11	6	0	48	0	0	0	19	29	48
	6	JOCOTÁN	63	53	0	116	95	0	0	8	5	8	0	116	2	0	0	6	108	116
	7	OLOPA	27	51	0	78	49	1	0	19	3	6	0	78	0	0	0	6	72	78
	8	QUEZALTEPEQUE	16	27	0	43	23	2	0	10	4	4	0	43	0	0	0	19	24	43
	9	SAN JACINTO	14	15	0	29	18	0	0	3	5	3	0	29	0	0	0	9	20	29
	10	SAN JOSÉ LA ARADA	5	12	0	17	6	0	0	3	5	3	0	17	0	0	0	8	9	17
	11	SAN JUAN ERMITA	13	26	0	39	24	0	0	9	4	2	0	39	0	0	0	12	27	39
6		Departamento de El Progreso	160	278	0	438	285	2	3	63	46	39	0	438	0	0	0	135	303	438
	1	EL JICARO	9	15	0	24	10	0	0	7	6	1	0	24	0	0	0	13	11	24
	2	GUASTATOYA	84	128	0	212	171	0	0	15	17	9	0	212	0	0	0	41	171	212
	3	MORAZÁN	4	5	0	9	5	0	0	4	4	0	0	9	0	0	0	2	7	9
	4	SAN AGUSTÍN ACASAGUASTLÁN	15	38	0	53	29	0	0	12	6	6	0	53	0	0	0	24	29	53
	5	SAN ANTONIO LA PAZ	11	22	0	33	15	0	0	9	2	7	0	33	0	0	0	17	16	33
	6	SAN CRISTÓBAL ACASAGUASTLÁN	6	11	0	17	9	0	0	3	2	3	0	17	0	0	0	7	10	17
	7	SANARATE	23	43	0	66	37	1	2	12	7	7	0	66	0	0	0	22	44	66
	8	SANSARE	8	16	0	24	9	1	1	5	2	6	0	24	0	0	0	9	15	24


1 **RENAP**
Jennifer Patricia Balcárcel De León
Coordinador de Registro Civil
Registro Central de las Personas
Sede Central RENAP Guatemala, Guatemala


1 **RENAP**
Lic. Jorge Armando Monterroso López
Jefe de Registro Civil de las Personas
Registro Central de las Personas
Sede Central RENAP Guatemala, Guatemala


1 **RENAP**
Lic. Axel Ottoniel Maas Jácome
Registrador Central de las Personas
Registro Central de las Personas
Sede Central RENAP, Guatemala, Guatemala

Nombre de la meta:

Inscripciones de hechos y actos registrales realizadas

**REGISTRO CENTRAL DE LAS PERSONAS
SEGUIMIENTO TEMÁTICO INSTITUCIONAL 2017
MES REPORTADO: MARZO**


Población beneficiada

D	M	Departamento / municipio	Sexo			Total	Edad						No definido	Pueblo						Total
			Mujeres	Hombres	No definido		Niñez	Juventud	Adultos	Tercera Edad	Total	Maya		Xinca	Garifuna	Mestizos/Ladinos	Otro			
																		0 - 2	3 - 5	
		Departamento de Escuintla	900	1,427	0	2,327	1,408	10	21	380	283	218	7	2,327	1	0	0	751	1,575	2,327
7	1	ESCUINTLA	349	446	0	795	607	2	3	81	57	43	2	795	0	0	0	155	640	795
	2	GUANAGAZAPA	18	17	0	35	19	0	1	5	5	5	0	35	0	0	0	13	22	35
	3	IZTAPA	17	28	0	45	25	0	0	9	9	2	0	45	0	0	0	17	28	45
	4	LA DEMOCRACIA	14	40	0	54	27	0	1	10	8	8	0	54	0	0	0	23	31	54
	5	LA GOMERA	41	77	0	118	59	0	1	31	12	15	0	118	0	0	0	56	62	118
	6	MASAGUA	46	87	0	133	40	2	4	34	31	22	0	133	0	0	0	71	62	133
	7	NUEVA CONCEPCIÓN	57	105	0	162	68	1	1	36	30	24	2	162	0	0	0	79	83	162
	8	PALÍN	41	52	0	93	63	1	1	13	7	8	0	93	0	0	0	19	74	93
	9	PUERTO SAN JOSÉ	44	104	0	148	60	1	2	41	36	6	2	148	1	0	0	73	74	148
	10	SAN VICENTE PACAYA	19	28	0	47	26	0	0	8	4	9	0	47	0	0	0	17	30	47
	11	SANTA LUCÍA COTZUMALGUAPA	82	171	0	253	135	1	2	49	36	30	0	253	0	0	0	91	162	253
	12	SIPACATE	10	9	0	19	13	0	1	2	0	3	0	19	0	0	0	5	14	19
	13	SÍQUINALÁ	21	52	0	73	18	1	2	22	15	15	0	73	0	0	0	47	26	73
	14	TÍQUISATE	141	211	0	352	248	1	2	39	33	28	1	352	0	0	0	85	267	352
8	Departamento de Huehuetenango		1,800	2,273	1	4,074	3,102	15	31	425	260	240	1	4,074	55	0	0	329	3,690	8,757
	1	AGUACATÁN	53	89	0	142	103	1	0	20	9	9	0	142	5	0	0	6	131	4,825
	2	CHIANTLA	100	115	0	215	154	1	3	31	9	17	0	215	1	0	0	46	168	215
	3	COLOTENANGO	51	57	0	108	87	0	1	5	6	9	0	108	3	0	0	0	105	108
	4	CONCEPCIÓN HUISTA	29	25	0	54	46	0	0	5	3	0	0	54	0	0	0	1	53	54
	5	CUILCO	79	99	0	178	136	0	1	14	12	15	0	178	0	0	0	39	139	178
	6	HUEHUETENANGO	330	468	0	798	594	5	3	111	39	45	1	798	1	0	0	138	659	798
	7	JACALTENANGO	39	49	0	88	56	0	0	22	8	2	0	88	0	0	0	1	87	88
	8	LA DEMOCRACIA	63	87	0	150	116	1	2	13	12	6	0	150	1	0	0	15	134	150
	9	LA LIBERTAD	52	54	0	106	90	1	1	7	3	4	0	106	1	0	0	16	89	106
	10	MALACATANCITO	17	24	0	41	21	0	2	8	5	5	0	41	1	0	0	12	28	41
	11	NENTÓN	38	55	0	93	65	0	0	16	5	7	0	93	3	0	0	4	86	93
	12	PETATÁN	5	12	0	17	11	0	0	4	2	0	0	17	0	0	0	0	17	17
	13	SAN ANTONIO HUISTA	14	34	0	48	32	0	1	6	4	5	0	48	0	0	0	11	37	48
	14	SAN GASPAR IXCHIL	24	14	0	38	29	0	1	2	1	5	0	38	0	0	0	0	38	38
	15	SAN ILDEFONSO IXTAHUACÁN	59	84	0	143	112	0	0	13	11	7	0	143	3	0	0	1	139	143
	16	SAN JUAN ATITÁN	36	29	0	65	54	0	1	3	4	3	0	65	3	0	0	0	62	65
	17	SAN JUAN IXCOY	43	41	0	84	66	0	1	5	5	7	0	84	1	0	0	0	83	84
	18	SAN MATEO IXTATÁN	83	71	0	154	142	0	3	5	4	0	0	154	1	0	0	0	153	154
	19	SAN MIGUEL ACATÁN	45	52	0	97	75	0	2	7	7	6	0	97	1	0	0	0	96	97
	20	SAN PEDRO NECTA	44	50	0	94	78	1	0	10	0	5	0	94	1	0	0	3	90	94
	21	SAN PEDRO SOLOMA	69	89	0	158	115	1	0	15	18	9	0	158	2	0	0	2	154	158
	22	SAN RAFAEL LA INDEPENDENCIA	22	30	0	52	42	0	0	3	6	1	0	52	2	0	0	0	50	52
	23	SAN RAFAEL PETZAL	12	15	0	27	23	0	0	0	3	1	0	27	1	0	0	0	26	27
	24	SAN SEBASTIÁN COATÁN	33	35	0	68	48	0	0	8	9	3	0	68	2	0	0	0	66	68
	25	SAN SEBASTIÁN HUEHUETENANGO	43	80	0	123	85	1	3	12	13	9	0	123	9	0	0	1	113	123
	26	SANTA ANA HUISTA	5	13	0	18	9	0	0	4	2	3	0	18	0	0	0	6	12	18
	27	SANTA BARBARA	58	61	1	120	104	0	0	4	5	7	0	120	1	0	0	0	119	120
	28	SANTA CRUZ BARILLAS	174	215	0	389	315	3	2	31	24	14	0	389	5	0	0	7	377	389
	29	SANTA EULALIA	79	106	0	185	138	0	3	19	13	12	0	185	2	0	0	2	181	185
	30	SANTIAGO CHIMALTENANGO	13	25	0	38	22	0	1	9	3	3	0	38	5	0	0	0	33	38
	31	TECTITÁN	10	17	0	27	18	0	0	3	3	3	0	27	0	0	0	8	19	27
	32	TODOS SANTOS CUCHUMATÁN	58	62	0	120	90	0	0	5	11	14	0	120	0	0	0	0	120	120
	33	UNIÓN CANTINIL	20	16	0	36	26	0	0	5	1	4	0	36	0	0	0	1	35	36

Lic. Jorge Armando Monterroso López

Jefe de Registro Civil de las Personas
Registro Central de las Personas
Sede Central RENAP Guatemala, Guatemala


Lic. Patricia Balcárcel De León
Coordinadora de Registro Civil
Escritorio de Registro Civil de las Personas



Lic. Axel Enrique Mas Jacome
Registrador Central de las Personas
Registro Central de las Personas
Sede Central RENAP Guatemala, Guatemala

Nombre de la meta:


Inscripciones de hechos y actos registrales realizadas

**REGISTRO CENTRAL DE LAS PERSONAS
 SEGUIMIENTO TEMÁTICO INSTITUCIONAL 2017
 MES REPORTADO: MARZO**

D	M	Departamento / municipio	Sexo			Edad								Pueblo						
			Mujeres	Hombres	No definido	Total	Niñez			Juventud	Adultos	Tercera Edad	No definido	Total	Maya	Xinca	Garifuna	Mestizos/Ladinos	Otro	Total
							0 - 2	3 - 5	6 - 13	14 a 30 años	31 a 60 años	61 años en adelante								
9		Departamento de Izabal	343	550	0	893	511	8	18	136	132	84	4	893	3	0	3	234	653	893
	1	EL ESTOR	38	77	0	115	71	1	2	25	9	7	0	115	1	0	0	5	109	115
	2	LIVINGSTON	55	85	0	140	74	1	11	28	16	8	2	140	1	0	1	16	122	140
	3	LOS AMATES	53	68	0	121	82	1	2	14	17	5	0	121	0	0	0	32	89	121
	4	MORALES	69	114	0	183	106	0	0	21	32	23	1	183	0	0	0	64	119	183
	5	PUERTO BARRIOS	128	206	0	334	178	5	3	48	58	41	1	334	1	0	2	117	214	334
10		Departamento de Jalapa	463	648	0	1,111	754	3	12	164	95	83	0	1,111	1	1	0	232	877	1,111
	1	JALAPA	323	445	0	768	577	0	6	102	54	29	0	768	1	1	0	118	648	768
	2	MATAQUESCUILA	32	38	0	70	38	0	0	15	4	13	0	70	0	0	0	31	39	70
	3	MONJAS	12	37	0	49	9	2	2	11	10	15	0	49	0	0	0	28	21	49
	4	SAN CARLOS ALZATATE	23	19	0	42	28	0	1	9	4	0	0	42	0	0	0	7	35	42
	5	SAN LUIS JILOTEPEQUE	28	42	0	70	29	0	0	14	15	12	0	70	0	0	0	13	57	70
	6	SAN MANUEL CHAPARRÓN	3	8	0	11	6	0	1	1	2	1	0	11	0	0	0	3	8	11
	7	SAN PEDRO PINULA	42	59	0	101	67	1	2	12	6	13	0	101	0	0	0	32	69	101

1 
Jennifer Patricia Balcárcel De León
 Coordinador de Registro Civil
 Registro Central de las Personas
 Sede Central RENAP Guatemala, Guatemala.

1 
Lic. Jorge Armando Monterroso López
 Jefe de Registro Civil de las Personas
 Registro Central de las Personas
 Sede Central RENAP Guatemala, Guatemala


1 
Lic. Axel Ottoniel Maas Jácome
 Registrador Central de las Personas
 Registro Central de las Personas
 Sede Central RENAP, Guatemala, Guatemala


Nombre de la meta: Inscripciones de hechos y actos registrales realizadas

**REGISTRO CENTRAL DE LAS PERSONAS
SEGUIMIENTO TEMÁTICO INSTITUCIONAL 2017
MES REPORTADO: MARZO**

D	M	Departamento / municipio	Sexo			Total	Edad						No definido	Pueblo						
			Mujeres	Hombres	No definido		Niñez			Juventud 14 a 30 años	Adultos 31 a 60 años	Tercera Edad 61 años en adelante		Total	Maya	Xinca	Garifuna	Mestizos/Ladinos	Otro	Total
							0 - 2	3 - 5	6 - 13											
11		Departamento de Jutiapa	547	868	0	1,415	882	5	11	221	142	154	0	1,415	0	4	0	429	982	1,415
	1	AGUA BLANCA	18	32	0	50	26	0	2	4	9	9	0	50	0	0	0	17	33	50
	2	ASUNCIÓN MITA	51	66	0	117	62	0	1	22	16	16	0	117	0	0	0	50	67	117
	3	ATESCATEMPA	21	42	0	63	21	0	1	16	13	12	0	63	0	0	0	30	33	63
	4	COMAPA	20	50	0	70	44	1	0	16	5	4	0	70	0	0	0	23	47	70
	5	CONGUACO	19	27	0	46	30	0	0	6	4	6	0	46	0	0	0	16	30	46
	6	EL ADELANTO	3	5	0	8	5	0	0	2	0	1	0	8	0	0	0	3	5	8
	7	EL PROGRESO	23	53	0	76	23	0	0	18	16	19	0	76	0	0	0	36	40	76
	8	JALPATAGUA	22	43	0	65	32	0	1	19	6	7	0	65	0	0	0	31	34	65
	9	JEREZ	2	7	0	9	5	0	0	1	2	1	0	9	0	0	0	3	6	9
	10	JUTIAPA	276	378	0	654	516	0	6	64	30	38	0	654	0	4	0	104	546	654
	11	MOYUTA	29	49	0	78	41	1	0	11	11	14	0	78	0	0	0	34	44	78
	12	PASACO	7	20	0	27	11	0	0	4	8	4	0	27	0	0	0	8	19	27
	13	QUESADA	18	20	0	38	15	2	0	10	3	8	0	38	0	0	0	22	16	38
	14	SAN JOSÉ ACATEMPA	6	25	0	31	12	0	0	14	3	2	0	31	0	0	0	15	16	31
	15	SANTA CATARINA MITA	17	30	0	47	18	0	0	8	11	10	0	47	0	0	0	25	22	47
	16	YUPILTEPEQUE	11	13	0	24	15	1	0	5	2	1	0	24	0	0	0	6	18	24
	17	ZAPOTITLÁN	4	8	0	12	6	0	0	1	3	2	0	12	0	0	0	6	6	12
12		Departamento de Petén	582	903	0	1,485	1,027	13	27	181	153	80	4	1,485	10	0	0	293	1,182	1,485
	1	DOLORES	25	32	0	57	31	3	2	6	8	6	1	57	0	0	0	10	47	57
	2	EL CHAL	8	21	0	29	19	0	1	4	3	2	0	29	1	0	0	6	22	29
	3	FLORES	23	67	0	90	26	2	8	19	27	7	1	90	0	0	0	37	53	90
	4	LA LIBERTAD	66	106	0	172	123	0	4	21	14	9	1	172	1	0	0	35	136	172
	5	LAS CRUCES	33	61	0	94	61	1	3	14	14	1	0	94	0	0	0	23	71	94
	6	MELCHOR DE MENCOS	35	34	0	69	55	0	2	4	6	2	0	69	0	0	0	9	60	69
	7	POPTÚN	108	131	0	239	181	0	0	27	19	12	0	239	3	0	0	38	198	239
	8	SAN ANDRÉS	16	24	0	40	27	0	0	7	4	2	0	40	0	0	0	12	28	40
	9	SAN BENITO	114	166	0	280	218	0	3	19	23	16	1	280	1	0	0	54	225	280
	10	SAN FRANCISCO	5	27	0	32	13	0	0	9	6	4	0	32	0	0	0	16	16	32
	11	SAN JOSÉ	6	4	0	10	7	0	0	1	0	2	0	10	0	0	0	2	8	10
	12	SAN LUIS	45	84	0	129	70	2	1	30	16	10	0	129	2	0	0	27	100	129
	13	SANTA ANA	10	20	0	30	17	1	1	5	5	1	0	30	0	0	0	9	21	30
	14	SAYAXCHE	88	126	0	214	179	4	2	15	8	6	0	214	2	0	0	15	197	214


1 **RENAP**
Jennifer Patricia Balcórcel De León
Coordinador de Registro Civil
Registro Central de las Personas
Sede Central RENAP Guatemala, Guatemala


1 **RENAP**
Lic. Jorge Armando Monterroso López
Jefe de Registro Civil de las Personas
Registro Central de las Personas
Sede Central RENAP Guatemala, Guatemala


1 **RENAP**
Lic. Axel Ottoniel Maas Jácome
Registrador Central de las Personas
Registro Central de las Personas
Sede Central RENAP, Guatemala, Guatemala

Nombre de la meta: Inscripciones de hechos y actos registrales realizadas

**REGISTRO CENTRAL DE LAS PERSONAS
SEGUIMIENTO TEMÁTICO INSTITUCIONAL 2017
MES REPORTADO: MARZO**

D	M	Departamento / municipio	Sexo			Total	Edad						No definido	Total	Pueblo					Total
			Mujeres	Hombres	No definido		Niñez			Juventud	Adultos	Tercera Edad			Maya	Xinca	Garifuna	Mestizos/Ladinos	Otro	
							0 - 2	3 - 5	6 - 13											
13		Departamento de Quetzaltenango	1,245	1,827	0	3,072	1,987	17	34	423	300	308	3	3,072	54	0	0	454	2,564	3,072
	1	ALMOLONGA	28	51	0	79	30	5	4	17	15	8	0	79	5	0	0	2	72	79
	2	CABRICÁN	26	22	0	48	39	0	1	3	2	3	0	48	0	0	0	1	47	48
	3	CAJOLÁ	23	36	0	59	47	0	0	4	4	4	0	59	1	0	0	2	56	59
	4	CANTEL	32	80	0	112	49	0	1	34	11	17	0	112	15	0	0	6	91	112
	5	COATEPEQUE	312	390	0	702	555	2	6	67	33	39	0	702	1	0	0	123	578	702
	6	COLOMBA	30	63	0	93	42	0	0	26	11	14	0	93	0	0	0	46	47	93
	7	CONCEPCIÓN CHIQUIRICHAPA	25	23	0	48	28	0	1	4	9	6	0	48	3	0	0	1	44	48
	8	EL PALMAR	20	41	0	61	33	0	0	10	11	7	0	61	0	0	0	8	53	61
	9	FLORES COSTA CUCA	12	29	0	41	13	0	0	13	5	10	0	41	0	0	0	26	15	41
	10	GÉNOVA	36	39	0	75	44	0	1	13	8	9	0	75	0	0	0	27	48	75
	11	HUITÁN	14	32	0	46	28	1	1	5	6	5	0	46	4	0	0	6	36	46
	12	LA ESPERANZA	6	24	0	30	8	0	0	9	8	5	0	30	0	0	0	10	20	30
	13	OLINTEPEQUE	24	42	0	66	35	0	1	17	9	4	0	66	6	0	0	3	57	66
	14	OSTUNCALCO	54	101	0	155	94	0	3	20	18	20	0	155	4	0	0	8	143	155
	15	PALESTINA DE LOS ALTOS	31	45	0	76	48	0	1	11	11	5	0	76	0	0	0	6	70	76
	16	QUETZALTENANGO	453	595	0	1,048	729	6	12	107	99	92	3	1,048	7	0	0	135	906	1,048
	17	SALCAJÁ	11	38	0	49	17	0	0	12	8	12	0	49	1	0	0	9	39	49
	18	SAN CARLOS SIJA	29	44	0	73	25	2	0	11	11	24	0	73	1	0	0	15	57	73
	19	SAN FRANCISCO LA UNIÓN	6	14	0	20	8	0	0	4	5	3	0	20	0	0	0	1	19	20
	20	SAN MARTÍN SACATEPEQUEZ	37	52	0	89	62	0	1	13	5	8	0	89	5	0	0	3	81	89
	21	SAN MATEO	2	9	0	11	4	0	0	3	4	0	0	11	0	0	0	2	9	11
	22	SAN MIGUEL SIGÜILÁ	10	16	0	26	20	0	0	5	0	1	0	26	0	0	0	1	25	26
	23	SIBILIA	12	19	0	31	15	0	1	6	4	5	0	31	0	0	0	11	20	31
	24	ZUNIL	12	22	0	34	14	1	0	9	3	7	0	34	1	0	0	2	31	34
14		Departamento de Quiché	1,380	1,803	0	3,183	2,438	9	37	329	194	176	0	3,183	65	0	0	81	3,037	3,183
	1	CANILLA	22	14	0	36	24	0	0	3	2	7	0	36	0	0	0	5	31	36
	2	CHAJUL	48	77	0	125	94	0	1	14	8	8	0	125	2	0	0	1	122	125
	3	CHICAMÁN	42	62	0	104	81	3	1	9	5	5	0	104	1	0	0	5	98	104
	4	CHICHÉ	33	72	0	105	71	1	0	21	10	2	0	105	3	0	0	3	99	105
	5	CHICHICASTENANGO	173	252	0	425	295	0	4	69	34	23	0	425	28	0	0	4	393	425
	6	CHINIQUE	13	25	0	38	18	0	3	7	4	6	0	38	1	0	0	2	35	38
	7	CUNÉN	76	105	0	181	148	0	1	15	10	7	0	181	3	0	0	5	173	181
	8	IXCÁN	130	178	0	308	248	0	1	32	14	13	0	308	5	0	0	14	289	308
	9	JOYABAJ	191	181	0	372	323	1	8	11	17	12	0	372	1	0	0	6	365	372
	10	NEBAJ	72	117	0	189	145	0	1	15	13	15	0	189	1	0	0	3	185	189
	11	PACHALUM	5	6	0	11	7	0	2	0	2	0	0	11	0	0	0	2	9	11
	12	PATZITE	10	11	0	21	18	0	0	0	1	2	0	21	1	0	0	0	20	21
	13	SACAPULÁS	79	95	0	174	125	1	4	25	10	9	0	174	0	0	0	2	172	174
	14	SAN ANDRÉS SAJCABAJÁ	25	34	0	59	49	0	2	4	1	3	0	59	2	0	0	0	57	59
	15	SAN ANTONIO ILATENANGO	30	42	0	72	55	0	2	5	6	4	0	72	1	0	0	1	70	72
	16	SAN BARTOLOMÉ JOCCOTENANGO	12	39	0	51	37	0	1	8	0	5	0	51	1	0	0	0	50	51
	17	SAN JUAN COTZAL	40	45	0	85	69	0	0	6	3	7	0	85	0	0	0	0	85	85
	18	SAN PEDRO JOCOPILAS	37	45	0	82	65	1	2	4	6	4	0	82	0	0	0	2	80	82
	19	SANTA CRUZ DEL QUICHÉ	181	200	0	381	262	0	3	53	31	32	0	381	8	0	0	15	358	381
	20	USPANTÁN	106	132	0	238	204	2	1	17	8	6	0	238	4	0	0	6	228	238
	21	ZACUALPA	55	71	0	126	100	0	0	14	9	6	0	126	3	0	0	5	118	126

1
RENAP
Lic. Patricia Bailez de León
Coordinador de Registro Civil
Registro Central de las Personas
Sede Central RENAP Guatemala, Guatemala

1
RENAP
Lic. Jorge Armando Monterroso López
Jefe de Registro Civil de las Personas
Registro Central de las Personas
Sede Central RENAP Guatemala, Guatemala


1
RENAP
Lic. Axel Ottoniel Maas Jácume
Registrador Central de las Personas
Registro Central de las Personas
Sede Central RENAP Guatemala, Guatemala


Nombre de la meta: Inscripciones de hechos y actos registrales realizadas

**REGISTRO CENTRAL DE LAS PERSONAS
SEGUIMIENTO TEMÁTICO INSTITUCIONAL 2017
MES REPORTADO: MARZO**

D	M	Departamento / municipio	Sexo			Total	Edad						No definido	Pueblo						
			Mujeres	Hombres	No definido		Niñez			Juventud 14 a 30 años	Adultos 31 a 60 años	Tercera Edad 61 años en adelante		Total	Maya	Xinca	Garifuna	Mestizos/Ladinos	Otro	Total
							0 - 2	3 - 5	6 - 13											
15		Departamento de Retalhuleu	427	601	0	1,028	678	3	6	142	112	85	2	1,028	1	0	0	259	768	1,028
	1	CHAMPERICO	18	46	0	64	35	0	0	7	16	6	0	64	0	0	0	23	41	64
	2	EL ASINTAL	17	35	0	52	24	0	0	14	6	8	0	52	0	0	0	19	33	52
	3	NUEVO SAN CARLOS	29	42	0	71	33	0	0	17	9	12	0	71	0	0	0	26	45	71
	4	RETALHULEU	246	321	0	567	423	1	3	53	48	38	1	567	0	0	0	116	451	567
	5	SAN ANDRÉS VILLA SECA	45	57	0	102	68	1	0	18	11	4	0	102	0	0	0	27	75	102
	6	SAN FELIPE RETALHULEU	23	34	0	57	35	1	2	9	6	3	1	57	0	0	0	11	46	57
	7	SAN MARTÍN ZAPOTITLÁN	15	18	0	33	20	0	1	6	1	5	0	33	0	0	0	10	23	33
	8	SAN SEBASTIÁN	18	36	0	54	25	0	0	14	11	4	0	54	1	0	0	16	37	54
	9	SANTA CRUZ MULLÁ	16	12	0	28	15	0	0	4	4	5	0	28	0	0	0	11	17	28
16		Departamento de Sacatepéquez	426	670	0	1,096	684	1	20	164	108	115	4	1,096	5	0	0	184	907	1,096
	1	ANTIGUA GUATEMALA	197	269	0	466	354	1	11	27	30	39	4	466	1	0	0	67	398	466
	2	CIUDAD VIEJA	24	54	0	78	38	0	0	19	4	17	0	78	0	0	0	31	47	78
	3	JOCOTENANGO	15	26	0	41	17	0	1	8	12	3	0	41	0	0	0	16	25	41
	4	MAGDALENA MILPAS ALTAS	5	19	0	24	10	0	0	8	3	3	0	24	0	0	0	13	11	24
	5	PASTORES	5	16	0	21	14	0	1	2	2	2	0	21	0	0	0	2	19	21
	6	SAN ANTONIO AGUAS CALIENTES	11	17	0	28	9	0	1	9	2	7	0	28	0	0	0	2	26	28
	7	SAN BARTOLOMÉ MILPAS ALTAS	4	19	0	23	9	0	6	1	5	2	0	23	0	0	0	2	21	23
	8	SAN JUAN ALOTENANGO	21	31	0	52	34	0	0	13	1	4	0	52	0	0	0	2	50	52
	9	SAN LUCAS SACATEPÉQUEZ	20	35	0	55	30	0	0	12	7	6	0	55	0	0	0	17	38	55
	10	SAN MIGUEL DUEÑAS	9	17	0	26	10	0	0	7	5	4	0	26	0	0	0	10	16	26
	11	SANTA CATARINA BARAHONA	4	6	0	10	6	0	0	3	0	1	0	10	0	0	0	0	10	10
	12	SANTA LUCÍA MILPAS ALTAS	15	20	0	35	15	0	0	7	8	5	0	35	0	0	0	14	21	35
	13	SANTA MARÍA DE JESÚS	24	24	0	48	29	0	0	11	2	6	0	48	0	0	0	1	47	48
	14	SANTIAGO SACATEPÉQUEZ	27	51	0	78	40	0	0	21	11	6	0	78	2	0	0	5	71	78
	15	SANTO DOMINGO XENACOJ	8	15	0	23	12	0	0	4	2	5	0	23	0	0	0	2	21	23
	16	SUMPANGO	37	51	0	88	57	0	0	12	14	5	0	88	2	0	0	0	86	88


1 **RENAP**
Jennifer Patricia Balcarcel De León
Coordinador de Registro Civil
Registro Central de las Personas
Sede Central RENAP Guatemala, Guatemala


1 **RENAP**
Lic. Jorge Armando Monterrosa López
Jefe de Registro Civil de las Personas
Registro Central de las Personas
Sede Central RENAP Guatemala, Guatemala


1 **RENAP**
Lic. Axel Ottoniel Maas Jácome
Registrador Central de las Personas
Registro Central de las Personas
Sede Central RENAP, Guatemala, Guatemala

Nombre de la meta:

Inscripciones de hechos y actos registrales realizadas

**REGISTRO CENTRAL DE LAS PERSONAS
SEGUIMIENTO TEMÁTICO INSTITUCIONAL 2017
MES REPORTADO: MARZO**

D	M	Departamento / municipio	Sexo			Total	Edad						Pueblo							
			Mujeres	Hombres	No definido		Niñez			Juventud 14 a 30 años	Adultos 31 a 60 años	Tercera Edad 61 años en adelante	No definido	Total	Maya	Xinca	Garifuna	Mestizos/Ladinos	Otro	Total
							0 - 2	3 - 5	6 - 13											
17		Departamento de San Marcos	1,327	1,861	0	3,188	2,229	10	36	398	277	237	1	3,188	5	0	0	621	2,562	3,188
	1	AYUTLA	31	45	0	76	44	0	1	10	14	7	0	76	1	0	0	26	49	76
	2	CATARINA	24	33	0	57	29	0	0	9	10	9	0	57	0	0	0	25	32	57
	3	COMITANCILLO	90	108	0	198	151	0	1	17	15	14	0	198	1	0	0	1	196	198
	4	CONCEPCIÓN TUTUAPA	107	120	0	227	180	1	2	23	12	9	0	227	2	0	0	2	223	227
	5	EL QUETZAL	16	38	0	54	23	0	3	16	7	5	0	54	0	0	0	25	29	54
	6	EL TUMBADOR	42	61	0	103	58	1	2	19	10	13	0	103	0	0	0	45	58	103
	7	ESQUIPULAS PALO GORDO	18	10	0	28	18	0	1	2	4	3	0	28	0	0	0	9	19	28
	8	IXCHIGUÁN	38	49	0	87	64	0	0	6	9	8	0	87	0	0	0	0	87	87
	9	LA BLANCA	29	34	0	63	32	0	1	7	13	10	0	63	0	0	0	31	32	63
	10	LA REFORMA	13	19	0	32	14	0	1	9	1	7	0	32	0	0	0	14	18	32
	11	MALACATÁN	199	310	0	509	411	0	4	50	22	22	0	509	0	0	0	84	425	509
	12	NUEVO PROGRESO	17	44	0	61	32	0	0	17	7	5	0	61	0	0	0	23	38	61
	13	OCOS	10	14	0	24	13	0	0	5	5	1	0	24	0	0	0	10	14	24
	14	PAJAPITA	15	39	0	54	17	0	0	22	7	8	0	54	0	0	0	33	21	54
	15	RÍO BLANCO	6	13	0	19	13	0	0	1	2	3	0	19	0	0	0	3	16	19
	16	SAN ANTONIO SACATEPÉQUEZ	6	26	0	42	25	0	0	12	2	3	0	42	0	0	0	13	29	42
	17	SAN CRISTÓBAL CUCHO	13	19	0	32	16	0	0	8	5	3	0	32	0	0	0	15	17	32
	18	SAN JOSÉ EL RODEO	11	21	0	32	20	0	1	5	5	1	0	32	0	0	0	11	21	32
	19	SAN JOSÉ OJETENAM	16	28	0	44	28	1	0	4	4	7	0	44	0	0	0	13	31	44
	20	SAN LORENZO	17	30	0	47	31	0	0	6	7	3	0	47	0	0	0	3	44	47
	21	SAN MARCOS	188	209	0	397	310	4	4	33	28	18	0	397	0	0	0	58	339	397
	22	SAN MIGUEL IXTAHUACÁN	58	66	0	124	99	0	0	3	7	15	0	124	1	0	0	1	122	124
	23	SAN PABLO	28	73	0	101	64	0	0	16	11	10	0	101	0	0	0	32	69	101
	24	SAN PEDRO SACATEPÉQUEZ	72	100	0	172	97	0	1	38	21	15	0	172	0	0	0	58	114	172
	25	SAN RAFAEL PIE DE LA CUESTA	20	41	0	61	30	0	0	17	7	7	0	61	0	0	0	31	30	61
	26	SIBINAL	25	25	0	50	37	1	2	3	5	2	0	50	0	0	0	5	45	50
	27	SIPACAPA	25	35	0	60	48	0	0	3	6	3	0	60	0	0	0	1	59	60
	28	TACANÁ	86	105	0	191	133	1	9	16	20	11	1	191	0	0	0	19	172	191
	29	TAJUMULCO	49	70	0	119	101	1	2	3	6	6	0	119	0	0	0	1	118	119
	30	TEJUTLA	48	76	0	124	91	0	1	18	5	9	0	124	0	0	0	29	95	124
18		Departamento de Santa Rosa	491	663	0	1,154	741	6	16	156	123	111	1	1,154	1	2	0	343	808	1,154
	1	BARBERENA	36	74	0	110	61	1	4	21	10	13	0	110	0	0	0	36	74	110
	2	CASILLAS	11	18	0	29	15	1	1	7	3	2	0	29	0	0	0	8	21	29
	3	CHIQUIMULILLA	32	55	0	87	45	2	1	15	10	14	0	87	0	0	0	34	53	87
	4	CUILAPA	281	296	0	577	457	0	5	41	47	27	0	577	0	1	0	106	470	577
	5	GUAZACAPÁN	17	21	0	38	16	0	0	6	7	9	0	38	1	0	0	15	22	38
	6	NUEVA SANTA ROSA	23	41	0	64	21	2	1	20	11	9	0	64	0	1	0	32	31	64
	7	ORATORIO	17	31	0	48	17	0	1	10	9	11	0	48	0	0	0	29	19	48
	8	PUEBLO NUEVO VIÑAS	10	21	0	31	13	0	0	8	7	3	0	31	0	0	0	17	14	31
	9	SAN JUAN TECUACO	9	15	0	24	15	0	0	4	3	2	0	24	0	0	0	9	15	24
	10	SAN RAFAEL LAS FLORES	8	10	0	18	12	0	0	3	2	1	0	18	0	0	0	5	13	18
	11	SANTA CRUZ NARANJO	9	13	0	22	14	0	0	3	2	3	0	22	0	0	0	7	15	22
	12	SANTA MARÍA IXHUATÁN	21	12	0	33	21	0	1	3	4	4	0	33	0	0	0	10	23	33
	13	SANTA ROSA DE LIMA	5	18	0	23	6	0	1	8	3	5	0	23	0	0	0	14	5	23
	14	TAXISCO	12	38	0	50	28	0	1	7	5	8	1	50	0	0	0	2	29	50

RENAP
Lic. Patricia Balcarcel De León
Coordinador de Registro Civil
Registro Central de las Personas
Sede Central RENAP

RENAP
Lic. Jorge Armando Monterroso López
Jefe de Registro Civil de las Personas
Registro Central de las Personas
Sede Central RENAP Guatemala, Guatemala

RENAP
Lic. Axel Ottoniel Maas Jácom
Registrador Central de las Personas
Registro Central de las Personas
Sede Central RENAP, Guatemala, Guatem.

Nombre de la meta:


Inscripciones de hechos y actos registrales realizadas


**REGISTRO CENTRAL DE LAS PERSONAS
 SEGUIMIENTO TEMÁTICO INSTITUCIONAL 2017
 MES REPORTADO: MARZO**

Población beneficiada

D	M	Departamento / municipio	Sexo			Total	Edad						Pueblo							
			Mujeres	Hombres	No definido		Niñez			Juventud 14 a 30 años	Adultos 31 a 60 años	Tercera Edad 61 años en adelante	No definido	Total	Maya	Xinca	Garifuna	Mestizos/Ladinos	Otro	Total
							0 - 2	3 - 5	6 - 13											
19		Departamento de Sololá	502	711	0	1,213	824	11	26	162	105	84	1	1,213	26	0	0	20	1,167	1,213
	1	CONCEPCIÓN	4	11	0	15	10	0	0	2	1	2	0	15	1	0	0	0	14	15
	2	NAHUALÁ	62	101	0	163	110	0	1	21	13	18	0	163	2	0	0	0	161	163
	3	PANAJACHEL	10	17	0	27	11	0	0	5	6	5	0	27	0	0	0	7	20	27
	4	SAN ANDRÉS SEMETABAJ	13	11	0	24	12	0	3	2	3	4	0	24	0	0	0	1	23	24
	5	SAN ANTONIO PALOPÓ	12	5	0	17	11	0	0	0	2	4	0	17	0	0	0	0	17	17
	6	SAN JOSÉ CHACAYÁ	5	3	0	8	5	0	0	0	0	3	0	8	0	0	0	0	8	8
	7	SAN JUAN LA LAGUNA	12	8	0	20	16	0	0	1	0	3	0	20	0	0	0	0	20	20
	8	SAN LUCAS TOLIMÁN	19	43	0	62	36	0	0	10	10	6	0	62	1	0	0	1	60	62
	9	SAN MARCOS LA LAGUNA	3	2	0	5	4	0	0	0	0	1	0	5	0	0	0	0	5	5
	10	SAN PABLO LA LAGUNA	4	9	0	13	12	0	0	0	0	1	0	13	0	0	0	0	13	13
	11	SAN PEDRO LA LAGUNA	10	10	0	20	12	0	0	0	4	4	0	20	0	0	0	0	20	20
	12	SANTA CATARINA IXTAHUACÁN	33	40	0	73	54	0	1	4	9	5	0	73	1	0	0	0	72	73
	13	SANTA CATARINA PALOPO	1	3	0	4	4	0	0	0	0	0	0	4	0	0	0	0	4	4
	14	SANTA CLARA LA LAGUNA	12	16	0	28	15	0	0	8	2	3	0	28	1	0	0	0	27	28
	15	SANTA CRUZ LA LAGUNA	1	11	0	12	6	0	0	4	0	2	0	12	1	0	0	0	11	12
	16	SANTA LUCÍA UTATLÁN	16	19	0	35	14	0	1	9	5	6	0	35	2	0	0	1	32	35
	17	SANTA MARIA VISITACIÓN	1	1	0	2	2	0	0	0	0	0	0	2	0	0	0	0	2	2
	18	SANTIAGO ATITLÁN	34	72	0	106	64	0	0	20	19	3	0	106	8	0	0	0	98	106
	19	SOLOLÁ	250	329	0	579	426	11	20	76	31	14	1	579	9	0	0	10	560	579
20		Departamento de Suchitepéquez	689	1,001	0	1,690	1,146	4	11	264	141	121	3	1,690	11	0	0	296	1,383	1,677
	1	CHICACAO	39	65	0	104	57	0	0	24	11	11	1	104	0	0	0	4	100	104
	2	CUYOTENANGO	17	34	0	51	19	0	0	19	8	5	0	51	0	0	0	25	26	51
	3	MAZATENANGO	419	482	0	901	777	2	6	50	34	32	0	901	0	0	0	85	816	901
	4	PATULUL	21	50	0	71	38	0	1	17	8	7	0	71	0	0	0	24	47	71
	5	PUEBLO NUEVO	7	5	0	12	8	0	0	2	0	2	0	12	0	0	0	2	10	12
	6	RÍO BRAVO	16	42	0	58	23	0	1	19	9	6	0	58	0	0	0	31	27	58
	7	SAMAYAC	10	16	0	26	10	1	1	4	8	2	0	26	0	0	0	2	24	26
	8	SAN ANTONIO SUCHITEPEQUEZ	35	60	0	95	55	0	0	20	11	9	0	95	0	0	0	18	77	95
	9	SAN BERNARDINO	14	17	0	31	19	0	0	8	2	2	0	31	0	0	0	5	26	31
	10	SAN FRANCISCO ZAPOTITLÁN	9	23	0	32	10	1	0	6	5	8	2	32	0	0	0	15	17	32
	11	SAN GABRIEL	5	9	0	14	7	0	0	6	1	0	0	14	0	0	0	3	11	14
	12	SAN JOSÉ EL ÍDOLO	9	11	0	20	13	0	0	2	4	1	0	20	0	0	0	3	17	20
	13	SAN JOSÉ LA MÁQUINA	16	34	0	50	18	0	1	13	9	9	0	50	2	0	0	24	24	50
	14	SAN JUAN BAUTISTA	7	8	0	15	10	0	0	2	2	1	0	15	0	0	0	7	8	15
	15	SAN LORENZO	5	15	0	20	5	0	0	12	1	2	0	20	0	0	0	2	18	20
	16	SAN MIGUEL PANÁN	5	13	0	18	11	0	0	5	2	0	0	18	0	0	0	2	16	18
	17	SAN PABLO JOCOPILAS	12	34	0	46	16	0	0	20	8	2	0	46	3	0	0	5	38	46
	18	SANTA BÁRBARA	20	28	0	48	24	0	0	12	3	9	0	48	0	0	0	19	29	48
	19	SANTO DOMINGO SUCHITEPEQUEZ	11	24	0	35	9	0	0	12	8	6	0	35	0	0	0	12	23	35
	20	SANTO TOMÁS LA UNIÓN	6	20	0	26	8	0	1	7	4	6	0	26	6	0	0	2	18	26
	21	ZUNILITO	6	11	0	17	9	0	0	4	3	1	0	17	0	0	0	6	11	17

1 
RENAP
 Lic. Patricia Balcercei De León
 Coordinador de Registro Civil
 Registro Central de las Personas
 Sede Central RENAP Guatemala, Guatemala.

1 
RENAP
 Lic. Jorge Armando Monterroso López
 Jefe de Registro Civil de las Personas
 Registro Central de las Personas
 Sede Central RENAP Guatemala, Guatemala.


1 
RENAP
 Lic. Axel Ottoniel Maas Jácome
 Registrador Central de las Personas
 Registro Central de las Personas
 Sede Central RENAP, Guatemala, Guatemala.

Nombre de la meta: Inscripciones de hechos y actos registrales realizadas


**REGISTRO CENTRAL DE LAS PERSONAS
 SEGUIMIENTO TEMÁTICO INSTITUCIONAL 2017
 MES REPORTADO: MARZO**

Población beneficiada

D	M	Departamento / municipio	Sexo			Total	Edad						Pueblo							
			Mujeres	Hombres	No definido		Niñez			Juventud 14 a 30 años	Adultos 31 a 60 años	Tercera Edad 61 años en adelante	No definido	Total	Maya	Xinca	Garifuna	Mestizos/Ladinos	Otro	Total
							0 - 2	3 - 5	6 - 13											
21		Departamento de Totonicapán	611	894	0	1,505	1,085	3	11	198	116	92	0	1,505	39	0	0	18	1,448	1,505
	1	MOMOSTENANGO	123	199	0	322	227	2	4	47	20	22	0	322	14	0	0	5	303	322
	2	SAN ANDRÉS XECUL	29	56	0	85	52	0	0	25	4	4	0	85	6	0	0	1	78	85
	3	SAN BARTOLO	11	19	0	30	21	0	0	5	3	1	0	30	0	0	0	3	27	30
	4	SAN CRISTÓBAL TOTONICAPÁN	39	62	0	101	47	0	1	15	20	18	0	101	3	0	0	2	96	101
	5	SAN FRANCISCO EL ALTO	46	72	0	118	69	0	2	21	18	8	0	118	1	0	0	0	117	118
	6	SANTA LUCÍA LA REFORMA	33	40	0	73	66	0	0	3	3	1	0	73	0	0	0	0	73	73
	7	SANTA MARÍA CHIQUIMULA	57	90	0	147	106	0	1	18	14	8	0	147	0	0	0	0	147	147
	8	TOTONICAPÁN	273	356	0	629	497	1	3	64	34	30	0	629	15	0	0	7	607	629
22		Departamento de Zacapa	227	368	0	595	363	2	3	75	85	67	0	595	0	0	0	198	397	595
	1	CABAÑAS	5	11	0	16	9	1	0	3	2	1	0	16	0	0	0	7	9	16
	2	ESTANZUELA	4	18	0	22	10	0	0	5	5	2	0	22	0	0	0	10	12	22
	3	GUALÁN	36	66	0	102	55	0	0	12	23	12	0	102	0	0	0	41	61	102
	4	HUITÉ	9	10	0	19	10	0	0	2	4	3	0	19	0	0	0	8	11	19
	5	LA UNIÓN	45	61	0	106	73	0	0	15	8	10	0	106	0	0	0	31	75	106
	6	RIO HONDO	13	19	0	32	20	0	1	2	4	5	0	32	0	0	0	11	21	32
	7	SAN DIEGO	1	8	0	9	4	0	0	4	1	0	0	9	0	0	0	5	4	9
	8	SAN JORGE	8	5	0	13	10	0	0	1	0	2	0	13	0	0	0	3	10	13
	9	TECULUTÁN	8	30	0	38	18	0	0	5	9	6	0	38	0	0	0	19	19	38
	10	USUMATLÁN	9	13	0	22	17	0	0	2	2	1	0	22	0	0	0	4	18	22
	11	ZACAPA	89	127	0	216	137	1	2	24	27	25	0	216	0	0	0	59	157	216

1 
RENAP
 Jennifer Patricia Balcárcel De León
 Coordinador de Registro Civil
 Registro Central de las Personas
 Sede Central RENAP Guatemala, Guatemala.

1 
RENAP
 Lic. Jorge Armando Monterroso López
 Jefe de Registro Civil de las Personas
 Registro Central de las Personas
 Sede Central RENAP Guatemala, Guatemala.

1 
RENAP
 Lic. Axel Ottoniel Maas Jácome
 Registrador Central de las Personas
 Registro Central de las Personas
 Sede Central RENAP, Guatemala, Guatemala.

REGISTRO CENTRAL DE LAS PERSONAS
Departamento de Registro Civil de las Personas
Coordinación De Registro Civil

Guatemala, 2 de mayo de 2017
Oficio No. RC-JRC-CRC-0661-2017

Registro Nacional de las Personas
RENAP

RECIBIDO
02 MAY 2017
DIRECCIÓN DE GESTIÓN Y CONTROL INTERNO
Firma: *[Firma]* Hora: 15:51

Ingeniero
José Jorge Afre Franco
Director de Gestión y Control Interno en Funciones
Registro Nacional de las Personas
Su Despacho.


Ingeniero Afre Franco:


Respetuosamente nos dirigimos a usted en seguimiento al **Memorándum DGCI-DPP-002-2017** y **Memorándum DGCI-DPP-024-2017**, mediante el cual solicita el **Reporte de Ejecución de Metas Físicas 2017** y el **Desglose de Ejecución Mensual de Metas Físicas por evento** de acuerdo las plantillas establecidas para el efecto; al respecto se adjunta lo requerido correspondiente al mes de abril de 2017, de las metas a cargo del Registro Central de las Personas.

Asimismo, de acuerdo a la prorroga otorgada el **Desglose de Ejecución Mensual de Metas Físicas por municipio** será remitido el día de mañana a las 11:00 horas. Referente a la meta de "Certificaciones de hechos y actos registrales emitidas", se informa que se incluye la cantidad de **6,470** certificaciones emitidas a través de los servicios electrónicos.

Sin otro particular, nos suscribimos.

Atentamente.

1 
RENAP
Jennifer Patricia Balcárcel De León
Coordinador de Registro Civil
Registro Central de las Personas
Sede Central RENAP Guatemala, Guatemala

1 
RENAP
Licda. Iris Hérica Hernández Gallo
Subdirectora de Registro Central de las Personas
Registro Central de las Personas
Sede Central RENAP Guatemala, Guatemala
JAM/jpb
Copia Archivo


1 
RENAP
Lic. Jorge Armando Monterroso López
Jefe de Registro Civil de las Personas
Registro Central de las Personas
Sede Central RENAP Guatemala, Guatemala

Vo.Bo.


1 
RENAP
Lic. Axel Ottoniel Maas Jácome
Registrador Central de las Personas
Registro Central de las Personas
Sede Central RENAP Guatemala, Guatemala


**REGISTRO CENTRAL DE LAS PERSONAS
EJECUCIÓN MENSUAL DE METAS FÍSICAS INSTITUCIONALES 2017
MES REPORTADO: ABRIL**

No.	Nombre de la Meta	Meta vigente	Cantidad programada	Cantidad ejecutada	Medios de Verificación	Observaciones
	Población guatemalteca con servicios registrales realizados	7,152,000	655,000	383,356	ORACLE BUSINESS INTELLIGENCE http://172.16.1.17:9704/analytics/saw.dll?BIEEHome&startPage=1	
1	Inscripciones de hechos y actos registrales realizadas.	600,000	50,000	40,034	ORACLE BUSINESS INTELLIGENCE http://172.16.1.17:9704/analytics/saw.dll?BIEEHome&startPage=1	
2	Inscripciones extemporáneas de nacimiento realizadas.	52,000	5,000	3,542	ORACLE BUSINESS INTELLIGENCE http://172.16.1.17:9704/analytics/saw.dll?BIEEHome&startPage=1	
3	Certificaciones de hechos y actos registrales emitidas.	6,500,000	600,000	339,780	ORACLE BUSINESS INTELLIGENCE http://172.16.1.17:9704/analytics/saw.dll?BIEEHome&startPage=1 , Y REPORTE DE SERVICIOS ELECTRONICOS http://reportes.renap.local/ReportesRENAP/Pages/Report.aspx?ItemPath=%2fServicios+Electronicos%2fTotal+de+Transacciones	

1 
Jennifer Patricia Balcárcel De León
Coordinador de Registro Civil
Registro Central de las Personas
Sede Central RENAP Guatemala, Guatemala


1 
Lic. Jorge Armando Monterroso López
Jefe de Registro Civil de las Personas
Registro Central de las Personas
Sede Central RENAP Guatemala, Guatemala


1 
Licda. Iris Hécica Hernández Galicia
Subdirector de Registro Central de las Personas
Registro Central de las Personas
Sede Central RENAP Guatemala, Guatemala



Lic. Axel Ottoniel Maas Jácome
Registrador Central de las Personas
Registro Central de las Personas
Sede Central RENAP Guatemala, Guatemala


REGISTRO CENTRAL DE LAS PERSONAS
SEGUIMIENTO TEMÁTICO INSTITUCIONAL 2017
MES REPORTADO: ABRIL

No.	Meta	Meta			Sexo				Población beneficiada							Pueblo							
		Unidad de medida	Meta inicial	Meta vigente	Meta ejecutada	Mujeres	Hombres	No definido	Total	Niñez			Juventud	Adultos	Tercera Edad	No definido	Total	Maya	Xinca	Garifuna	Mestizos/Ladinos	Otro	Total
										0 - 2	3 - 5	6 - 13	14 - 30 años	31 - 60 años	61 años en adelante								
	Población guatemalteca con servicios registrales realizados (población beneficiada)	Registro	652.000	652.000	43.576	18253	25315	8	43576	29233	593	705	5312	3903	3778	52	43576	4214	7	4	7188	32163	43576
1	Inscripciones de hechos y actos registrales realizadas	Registro	600.000	600.000	40.034	16479	23547	8	40.034	26.344	290	521	5.259	3.853	3.715	52	40.034	4214	7	4	7188	28621	40034
2	Inscripciones extemporáneas de nacimiento realizadas	Registro	52.000	52.000	3.542	1.774	1.768	0	3.542	2.889	303	184	53	50	63	0	3.542	0	0	0	0	3542	3542
	Objetivos																						
	Resultados alcanzados	1																					
		2																					
	Obstáculos encontrados	1																					
		2																					
	Observaciones																						

1 
Jennifer Patricia Balcárcel De León
Coordinador de Registro Civil
Registro Central de las Personas
Sede Central RENAP Guatemala, Guatemala

2 
Lic. Jorge Armando Monterroso López
Jefe de Registro Civil de las Personas
Registro Central de las Personas
Sede Central RENAP Guatemala, Guatemala

1 
Licda. Iris Hécica Hernández Galicia
Subdirector de Registro Central de las Personas
Registro Central de las Personas
Sede Central RENAP Guatemala, Guatemala

1 
Lic. Axel Ottoniel Maas Jácome
Registrador Central de las Personas
Registro Central de las Personas
Sede Central RENAP Guatemala, Guatemala

REGISTRO CENTRAL DE LAS PERSONAS
Departamento de Registro Civil de las Personas
Coordinación De Registro Civil

Guatemala, 3 de mayo de 2017
Oficio No. RC-JRC-CRC-0669-2017



Ingeniero
José Jorge Afre Franco
Director de Gestión y Control Interno en Funciones
Registro Nacional de las Personas
Su Despacho.

Ingeniero Afre Franco:



Respetuosamente nos dirigimos a usted en ampliación al Oficio No. RC-JRC-CRC-0661-2017, respecto al Memorándum DGCI-DPP-002-2017 y Memorándum DGCI-DPP-024-2017, mediante el cual solicita el Reporte de Ejecución de Metas Físicas 2017 y el Desglose de Ejecución Mensual de Metas Físicas de acuerdo las plantillas establecidas para el efecto; al respecto se adjunta el Desglose de Ejecución Mensual de Metas Físicas por municipio, correspondiente al mes de abril de 2017, de las metas a cargo del Registro Central de las Personas, de acuerdo a la prórroga otorgada.

Sin otro particular, nos suscribimos.



Atentamente.


1 
Jennifer Patricia Balcárcel De León
Coordinador de Registro Civil
Registro Central de las Personas
Sede Central RENAP Guatemala, Guatemala

Vo.Bo.


1 
Lic. Jorge Armando Monterroso López
Jefe de Registro Civil de las Personas
Registro Central de las Personas
Sede Central RENAP Guatemala, Guatemala


1 
JAM. Jéssica Patricia Hernández Celicia
Su Archivero de Registro Central de las Personas
Registro Central de las Personas
Sede Central RENAP Guatemala, Guatemala


Registro Nacional de las Personas - RENAP
REGISTRO CENTRAL
REGISTRADOR CENTRAL DE LAS PERSONAS

Registro Nacional de las Personas


Seguimiento Temático Institucional 2017


INSCRIPCIONES DE HECHOS Y ACTOS REGISTRALES REALIZADAS


Nombre de la meta: Inscripciones de hechos y actos registrales realizadas


REGISTRO CENTRAL DE LAS PERSONAS
SEGUIMIENTO TEMÁTICO INSTITUCIONAL 2017
MES REPORTADO: ABRIL

D	M	Departamento / municipio	Población beneficiada																	
			Sexo			Total	Edad						Pueblo							
			Mujeres	Hombres	No definido		Niñez			Juventud	Adultos	Tercera Edad	No definido	Total	Maya	Xinca	Garifuna	Mestizos/Ladinos	Otro	Total
			0 - 2	3 - 5	6 - 13	14 a 30 años	31 a 60 años	61 años en adelante												
1		República de Guatemala	16,479	23,547	8	40,034	26,344	290	521	5,259	3,853	3,715	52	40,034	4,214	11	0	7,188	28,621	40,034
		Departamento de Guatemala	3,709	5,530	6	9,245	5,168	158	243	1,252	1,267	1,130	27	9,245	319	0	0	2,648	6,278	9,245
	1	AMATITLÁN	142	179	0	321	230	1	3	22	26	39	0	321	1	0	0	82	238	321
	2	CHINAUTLA	33	64	0	97	63	0	1	22	10	1	0	97	2	0	0	27	68	97
	3	CHUARRANCHO	18	27	0	45	27	1	0	8	4	5	0	45	14	0	0	3	28	45
	4	FRAJANES	36	41	0	77	52	0	0	10	8	7	0	77	5	0	0	19	53	77
	5	GUATEMALA	2,664	3,955	6	6,625	3,394	147	226	838	1,047	942	18	6,612	147	0	0	2,092	4,386	6,625
	6	MIXCO	119	162	0	281	215	2	3	23	28	19	4	294	3	0	0	45	233	281
	7	PALENCIA	54	61	0	115	83	1	0	17	7	7	0	115	0	0	0	27	88	115
	8	SAN JOSÉ DEL GOLFO	7	8	0	15	11	0	0	3	0	1	0	15	0	0	0	4	11	15
	9	SAN JOSÉ PINULA	80	103	0	183	136	0	0	15	17	14	1	183	0	0	0	40	143	183
	10	SAN JUAN SACATEPÉQUEZ	167	242	0	409	293	0	2	61	24	29	0	409	88	0	0	14	307	409
	11	SAN MIGUEL PETAPA	64	100	0	164	111	1	0	27	11	14	0	164	1	0	0	46	117	164
	12	SAN PEDRO AYAMPUC	8	33	0	41	17	0	2	11	7	4	0	41	1	0	0	9	31	41
	13	SAN PEDRO SACATEPÉQUEZ	42	69	0	111	72	2	2	25	5	5	0	111	26	0	0	8	77	111
	14	SAN RAYMUNDO	36	59	0	95	55	1	0	25	7	7	0	95	22	0	0	12	61	95
	15	SANTA CATARINA PINULA	27	70	0	97	59	0	0	19	13	4	2	97	1	0	0	32	64	97
	16	VILLA CANALES	64	133	0	197	113	1	2	55	14	12	0	197	3	0	0	77	117	197
	17	VILLA NUEVA	148	224	0	372	237	1	2	71	39	20	2	372	5	0	0	111	256	372
2		Departamento de Alta Verapaz	1,248	1,788	0	3,036	2,163	18	14	403	219	217	2	3,036	811	0	0	68	2,157	3,036
	1	CHAHAL	24	35	0	59	43	0	0	9	4	3	0	59	19	0	0	1	39	59
	2	CHISEC	64	84	0	148	101	4	0	26	7	10	0	148	46	0	0	5	97	148
	3	COBÁN	347	456	0	803	651	5	3	58	45	41	0	803	147	0	0	25	631	803
	4	FRAY BARTOLOMÉ DE LAS CASAS	115	177	0	292	214	0	0	44	23	11	0	292	75	0	0	8	209	292
	5	LANQUÍN	17	53	0	70	38	0	0	14	9	9	0	70	30	0	0	1	39	70
	6	PANZÓS	86	91	0	177	133	1	1	11	12	18	1	177	49	0	0	1	127	177
	7	RAXRUHÁ	26	30	0	56	33	0	0	12	7	4	0	56	21	0	0	3	32	56
	8	SAN CRISTÓBAL VERAPAZ	88	104	0	192	135	3	2	24	16	12	0	192	46	0	0	2	144	192
	9	SAN JUAN CHAMELCO	35	75	0	110	66	0	2	15	13	14	0	110	43	0	0	5	62	110
	10	SAN MIGUEL TUCURÚ	31	62	0	93	65	1	1	10	7	9	0	93	24	0	0	0	69	93
	11	SAN PEDRO CARCHÁ	128	196	0	324	170	2	1	77	36	38	0	324	147	0	0	5	172	324
	12	SANTA CATALINA LA TINTA	115	146	0	261	232	0	0	12	10	7	0	261	28	0	0	0	233	261
	13	SANTA CRUZ VERAPAZ	33	35	0	68	48	0	0	7	4	9	0	68	17	0	0	4	47	68
	14	SANTA MARÍA CAHABÓN	41	56	0	97	65	0	0	15	7	10	0	97	32	0	0	0	65	97
	15	SENAHÚ	66	124	0	190	107	1	3	50	13	15	1	190	61	0	0	2	127	190
	16	TACTIC	28	56	0	84	54	1	0	18	4	7	0	84	24	0	0	5	55	84
	17	TAMAHÚ	4	8	0	12	8	0	1	1	2	0	0	12	2	0	0	1	9	12


Jennifer Patricia Baicárcel De León
 Coordinador de Registro Civil
 Registro Central de las Personas
 Sede Central RENAP Guatemala, Guatemala



Lic. Jorge Armando Monterroso López
 Jefe de Registro Civil de las Personas
 Registro Central de las Personas
 Sede Central RENAP Guatemala, Guatemala



Licda. Iris Hécica Hernández Castro
 Subdirector de Registro Central de las Personas
 Registro Central de las Personas
 Sede Central RENAP Guatemala, Guatemala


Registro Nacional de las Personas - RENAP
REGISTRO CENTRAL
REGISTRADOR CENTRAL DE LAS PERSONAS



**REGISTRO CENTRAL DE LAS PERSONAS
SEGUIMIENTO TEMÁTICO INSTITUCIONAL 2017
MES REPORTADO: ABRIL**

D	M	Departamento / municipio	Población beneficiada																	
			Sexo			Edad									Pueblo					
			Mujeres	Hombres	No definido	Total	Niñez			Juventud	Adultos	Tercera Edad	No definido	Total	Maya	Xinca	Garifuna	Mestizos/Ladinos	Otro	Total
				0 - 2	3 - 5	6 - 13	14 a 30 años	31 a 60 años	61 años en adelante											
3		Departamento de Baja Verapaz	307	403	0	710	496	1	6	91	43	72	1	710	114	0	0	84	512	710
	1	CUBULCO	44	51	0	95	67	0	1	9	5	13	0	95	14	0	0	9	72	95
	2	GRANADOS	8	15	0	23	13	0	0	5	3	2	0	23	2	0	0	5	16	23
	3	PURULHÁ	31	76	0	107	71	0	0	20	6	10	0	107	40	0	0	1	66	107
	4	RABINAL	35	59	0	94	53	0	2	23	9	7	0	94	32	0	0	3	59	94
	5	SALAMÁ	159	154	0	313	252	1	3	17	13	26	1	313	16	0	0	46	251	313
	6	SAN JERÓNIMO	7	8	0	15	8	0	0	3	1	3	0	15	0	0	0	4	11	15
	7	SAN MIGUEL CHICAJ	16	25	0	41	22	0	0	11	1	7	0	41	10	0	0	4	27	41
	8	SANTA CRUZ EL CHOL	7	15	0	22	10	0	0	3	5	4	0	22	0	0	0	12	10	22
4		Departamento de Chimaltenango	676	984	0	1,660	1,106	4	10	289	113	137	1	1,660	395	1	0	104	1,160	1,660
	1	ACATENANGO	14	25	0	39	20	0	0	7	6	6	0	39	11	0	0	6	22	39
	2	CHIMALTENANGO	298	376	0	674	555	2	2	49	38	28	0	674	64	0	0	34	576	674
	3	EL TEJAR	13	11	0	24	17	0	1	1	2	3	0	24	2	0	0	4	18	24
	4	PARRAMOS	12	13	0	25	19	0	1	3	2	0	0	25	2	0	0	3	20	25
	5	PATZICÍA	24	39	0	63	28	0	0	19	7	9	0	63	32	0	0	3	28	63
	6	PATZÚN	52	72	0	124	79	1	1	20	11	12	0	124	43	1	0	3	77	124
	7	POCHUTA	6	10	0	16	10	0	0	3	2	1	0	16	1	0	0	3	12	16
	8	SAN ANDRÉS ITZAPA	16	49	0	65	23	0	0	30	5	7	0	65	25	0	0	16	24	65
	9	SAN JOSE POAQUIL	17	42	0	59	29	0	0	13	7	10	0	59	23	0	0	4	32	59
	10	SAN JUAN COMALAPA	35	49	0	84	46	0	0	18	7	13	0	84	37	0	0	0	47	84
	11	SAN MARTÍN JILOTEPEQUE	50	76	0	126	60	0	1	39	11	15	0	126	48	0	0	6	72	126
	12	SAN PEDRO YEPOCAPA	26	36	0	62	39	0	0	11	6	6	0	62	16	0	0	5	41	62
	13	SANTA APOLONIA	16	35	0	51	33	0	2	13	2	0	1	51	16	0	0	1	34	51
	14	SANTA CRUZ BALANYÁ	11	9	0	20	14	0	0	4	0	2	0	20	5	0	0	0	15	20
	15	TECPÁN GUATEMALA	73	118	0	191	118	1	1	47	6	18	0	191	64	0	0	3	124	191
	16	ZARAGOZA	13	24	0	37	16	0	1	12	1	7	0	37	6	0	0	13	18	37
5		Departamento de Chiquimula	407	598	0	1,005	676	1	6	135	87	99	1	1,005	39	0	0	241	725	1,005
	1	CAMOTÁN	41	67	0	108	76	0	0	13	8	11	0	108	0	0	0	28	80	108
	2	CHIQUIMULA	184	254	0	438	318	1	4	51	32	32	0	438	8	0	0	92	338	438
	3	CONCEPCIÓN LAS MINAS	9	20	0	29	8	0	1	5	5	10	0	29	0	0	0	18	11	29
	4	ESQUIPULAS	31	56	0	87	55	0	0	16	7	8	1	87	1	0	0	25	61	87
	5	IPALA	19	30	0	49	15	0	0	8	14	12	0	49	0	0	0	25	24	49
	6	JOCOTÁN	63	73	0	136	106	0	0	14	9	7	0	136	24	0	0	4	108	136
	7	OLOPA	22	47	0	69	55	0	0	11	2	1	0	69	6	0	0	7	56	69
	8	QUEZALTEPEQUE	13	26	0	39	13	0	1	9	6	10	0	39	0	0	0	26	13	39
	9	SAN JACINTO	7	7	0	14	8	0	0	1	2	3	0	14	0	0	0	5	9	14
	10	SAN JOSÉ LA ARADA	6	6	0	12	6	0	0	4	0	2	0	12	0	0	0	3	9	12
	11	SAN JUAN ERMITA	12	12	0	24	16	0	0	3	2	3	0	24	0	0	0	8	16	24

1  **RENAP**
Jennifer Patricia Baicárcel De León
 Coordinador de Registro Civil
 Registro Central de las Personas
 Sede Central RENAP Guatemala, Guatemala

1  **RENAP**
Lic. Jorge Armando Monterroso López
 Jefe de Registro Civil de las Personas 2 de 10
 Registro Central de las Personas
 Sede Central RENAP Guatemala, Guatemala

1  **RENAP**
Licda. Iris Hécica Hernández Galicia
 Suplente de Registro Central de las Personas
 Registro Central de las Personas
 Sede Central RENAP Guatemala, Guatemala


Registro Nacional de las Personas - RENAP
REGISTRO CENTRAL
REGISTRADOR CENTRAL DE LAS PERSONAS

 Registro Nacional de las Personas


Nombre de la meta:

Inscripciones de hechos y actos registrales realizadas

**REGISTRO CENTRAL DE LAS PERSONAS
SEGUIMIENTO TEMÁTICO INSTITUCIONAL 2017
MES REPORTADO: ABRIL**

D	M	Departamento / municipio	Población beneficiada										Pueblo							
			Sexo			Total	Edad						Total	Maya	Xinca	Garífuna	Mestizos/Ladinos	Otro	Total	
			Mujeres	Hombres	No definido		Niñez			Juventud	Adultos	Tercera Edad								No definido
0 - 2	3 - 5	6 - 13	14 a 30 años	31 a 60 años	61 años en adelante															
6		Departamento de El Progreso	164	220	0	384	253	1	1	44	41	44	0	384	2	0	0	120	262	384
	1	EL JICARO	5	9	0	14	9	0	0	1	1	3	0	14	0	0	0	5	9	14
	2	GUASTATOYA	73	98	0	171	128	0	0	16	17	10	0	171	1	0	0	38	132	171
	3	MORAZÁN	5	4	0	9	5	0	0	1	1	2	0	9	0	0	0	2	7	9
	4	SAN AGUSTÍN ACASAGUASTLÁN	35	37	0	72	46	0	0	8	5	13	0	72	0	0	0	27	45	72
	5	SAN ANTONIO LA PAZ	10	17	0	27	12	0	0	5	5	5	0	27	0	0	0	15	12	27
	6	SAN CRISTÓBAL ACASAGUASTLÁN	1	6	0	7	5	0	0	2	0	0	0	7	0	0	0	2	5	7
	7	SANARATE	26	37	0	63	33	1	1	9	10	9	0	63	1	0	0	24	38	63
	8	SANSARE	9	12	0	21	15	0	0	2	2	2	0	21	0	0	0	7	14	21
7		Departamento de Escuintla	755	1,180	0	1,935	1,227	5	14	282	209	195	3	1,935	27	0	0	573	1,335	1,935
	1	ESCUINTLA	298	388	0	686	523	0	6	58	47	50	2	686	4	0	0	127	555	686
	2	GUANAGAZAPA	8	18	0	26	15	0	0	8	2	1	0	26	0	0	0	8	18	26
	3	IZTAPA	11	21	0	32	14	1	1	8	6	2	0	32	0	0	0	12	20	32
	4	LA DEMOCRACIA	15	42	0	57	19	0	0	14	14	10	0	57	1	0	0	34	22	57
	5	LA GOMERA	17	47	0	64	34	0	0	17	9	4	0	64	0	0	0	31	33	64
	6	MASAGUA	34	69	0	103	36	2	4	21	18	22	0	103	2	0	0	53	48	103
	7	NUEVA CONCEPCIÓN	44	79	0	123	56	1	0	27	21	17	1	123	0	0	0	58	65	123
	8	PALÍN	37	64	0	101	56	1	1	23	9	11	0	101	8	0	0	32	61	101
	9	PUERTO SAN JOSÉ	43	71	0	114	66	0	0	17	19	12	0	114	0	0	0	42	72	114
	10	SAN VICENTE PACAYA	13	16	0	29	21	0	0	4	1	3	0	29	0	0	0	5	24	29
	11	SANTA LUCÍA COTZUMALGUAPA	91	128	0	219	124	0	1	36	26	32	0	219	5	0	0	70	144	219
	12	SIPACATE	5	12	0	17	10	0	0	4	2	1	0	17	0	0	0	4	13	17
	13	SIQUEINALÁ	27	43	0	70	43	0	0	13	6	8	0	70	0	0	0	23	47	70
	14	TIGUISATE	112	182	0	294	210	0	1	32	29	22	0	294	7	0	0	74	213	294


Jennifer Patricia Balcárcel De León
 Coordinador de Registro Civil
 Registro Central de las Personas
 Sede Central RENAP Guatemala, Guatemala


Lic. Jorge Armando Monterroso López
 Jefe de Registro Civil de las Personas
 Registro Central de las Personas
 Sede Central RENAP Guatemala, Guatemala


Licda. Iris Hécica Hernández Galic
 Subdirector de Registro Central de las Personas
 Registro Central de las Personas
 Sede Central RENAP Guatemala, Guatemala

Registro Nacional de las Personas - RENAP
REGISTRO CENTRAL
 REGISTRADOR CENTRAL DE LAS PERSONAS

 Registro Nacional de las Personas



REGISTRO CENTRAL DE LAS PERSONAS
SEGUIMIENTO TEMÁTICO INSTITUCIONAL 2017
MES REPORTADO: ABRIL



Población beneficiada

D	M	Departamento / municipio	Sexo			Total	Edad						No definido	Pueblo						
			Mujeres	Hombres	No definido		Niñez			Juventud	Adultos	Tercera Edad		Total	Maya	Xinca	Garifuna	Mestizos/Ladinos	Otro	Total
							0 - 2	3 - 5	6 - 13											
8		Departamento de Huehuetenango	1,331	1,828	0	3,159	2,379	12	11	354	197	206	0	3,159	427	0	0	270	2,462	6,879
	1	AGUACATÁN	46	71	0	117	66	1	0	24	12	14	0	117	43	0	0	5	69	3,837
	2	CHIANTLA	50	117	0	167	102	0	0	53	7	5	0	167	9	0	0	53	105	167
	3	COLOTENANGO	32	46	0	78	61	1	0	8	2	6	0	78	19	0	0	1	58	78
	4	CONCEPCIÓN HUISTA	16	23	0	39	24	2	0	4	4	5	0	39	13	0	0	0	26	39
	5	CUILCO	56	71	0	127	99	0	0	10	6	12	0	127	3	0	0	22	102	127
	6	HUEHUETENANGO	260	353	0	613	484	1	3	65	30	30	0	613	25	0	0	83	505	613
	7	JACALTENANGO	33	42	0	75	66	0	0	6	3	0	0	75	4	0	0	1	70	75
	8	LA DEMOCRACIA	63	93	0	156	113	0	1	20	12	10	0	156	16	0	0	26	114	156
	9	LA LIBERTAD	46	53	0	99	83	0	0	3	6	7	0	99	0	0	0	17	82	99
	10	MALACATANCITO	16	34	0	50	33	0	0	6	5	6	0	50	4	0	0	10	36	50
	11	NENTÓN	33	48	0	81	73	0	0	1	7	0	0	81	2	0	0	6	73	81
	12	PETATÁN	2	10	0	12	5	0	0	5	1	1	0	12	3	0	0	2	7	12
	13	SAN ANTONIO HUISTA	17	10	0	27	21	0	0	2	1	3	0	27	2	0	0	4	21	27
	14	SAN GASPÁR IXCHIL	12	17	0	29	25	0	3	0	0	1	0	29	0	0	0	0	29	29
	15	SAN ILDEFONSO IXTAHUACÁN	63	47	0	110	93	2	0	6	3	6	0	110	12	0	0	1	97	110
	16	SAN JUAN ATITÁN	37	34	0	71	60	0	0	1	3	7	0	71	13	0	0	0	58	71
	17	SAN JUAN IXCOY	31	44	0	75	55	0	0	6	11	3	0	75	18	0	0	1	56	75
	18	SAN MATEO IXTATÁN	57	65	0	122	108	0	2	5	4	3	0	122	6	0	0	0	116	122
	19	SAN MIGUEL ACATÁN	51	49	0	100	76	0	0	5	11	8	0	100	16	0	0	0	84	100
	20	SAN PEDRO NECTA	33	57	0	90	68	0	0	11	7	4	0	90	19	0	0	3	68	90
	21	SAN PEDRO SOLOMA	58	90	0	148	97	1	2	23	14	11	0	148	34	0	0	2	112	148
	22	SAN RAFAEL LA INDEPENDENCIA	18	34	0	52	39	0	0	4	4	5	0	52	12	0	0	0	40	52
	23	SAN RAFAEL PETZAL	10	17	0	27	17	0	0	1	5	4	0	27	8	0	0	0	19	27
	24	SAN SEBASTIÁN COATÁN	19	20	0	39	29	0	0	4	1	5	0	39	6	0	0	0	33	39
	25	SAN SEBASTIÁN HUEHUETENANGO	44	53	0	97	60	1	0	14	11	11	0	97	40	0	0	0	57	97
	26	SANTA ANA HUISTA	1	7	0	8	3	0	0	3	0	2	0	8	1	0	0	4	3	8
	27	SANTA BÁRBARA	25	40	0	65	60	0	0	0	1	4	0	65	5	0	0	0	60	65
	28	SANTA CRUZ BARILLAS	78	134	0	212	153	1	0	36	13	9	0	212	49	0	0	12	151	212
	29	SANTA EULALIA	56	56	0	112	92	1	0	8	2	9	0	112	14	0	0	0	98	112
	30	SANTIAGO CHIMALTENANGO	10	15	0	25	17	0	0	5	0	3	0	25	9	0	0	0	16	25
	31	TECTITÁN	10	16	0	26	21	0	0	1	1	3	0	26	1	0	0	4	21	26
	32	TODOS SANTOS CUCHUMATÁN	34	43	0	77	55	1	0	6	8	7	0	77	21	0	0	0	56	77
	33	UNIÓN CANTINIL	14	19	0	33	21	0	0	8	2	2	0	33	0	0	0	13	20	33
9		Departamento de Izabal	339	456	0	795	487	8	18	101	91	83	7	795	50	3	0	188	554	795
	1	EL ESTOR	42	55	0	97	65	0	2	12	9	9	0	97	31	0	0	3	63	97
	2	LIVINGSTON	53	73	0	126	82	4	5	17	8	8	2	126	13	1	0	13	99	126
	3	LOS AMATES	51	50	0	101	68	1	1	11	10	10	0	101	1	0	0	27	73	101
	4	MORALES	78	101	0	179	105	0	2	28	24	18	2	179	0	0	0	60	119	179
	5	PUERTO BARRIOS	115	177	0	292	167	3	8	33	40	38	3	292	5	0	0	85	207	292



 Patricia Galcarcel De León
 Coordinador de Registro Civil
 Registro Central de las Personas
 Sede Central RENAP Guatemala, Guatemala



 Lic. Jorge Armando Monterroso López
 Jefe de Registro Civil de las Personas
 Registro Central de las Personas
 Sede Central RENAP Guatemala, Guatemala



 Iris Hécica Hernández Gallie
 Subdirectora de Registro Central de las Personas
 Registro Central de las Personas
 Sede Central RENAP Guatemala, Guatemala


 Registro Nacional de las Personas - RENAP
REGISTRO CENTRAL
 REGISTRADOR CENTRAL DE LAS PERSONAS


Nombre de la meta: Inscripciones de hechos y actos registrales realizadas

**REGISTRO CENTRAL DE LAS PERSONAS
SEGUIMIENTO TEMÁTICO INSTITUCIONAL 2017
MES REPORTADO: ABRIL**

D	M	Departamento / municipio	Población beneficiada																	
			Sexo			Total	Edad						No definido	Pueblo						
			Mujeres	Hombres	No definido		Niñez			Juventud	Adultos	Tercera Edad		Total	Maya	Xinca	Garifuna	Mestizos/Ladinos	Otro	Total
			0 - 2	3 - 5	6 - 13	14 a 30 años	31 a 60 años	61 años en adelante												
10		Departamento de Jalapa	348	519	0	867	609	1	10	106	57	84	0	867	37	1	0	179	650	867
	1	JALAPA	234	362	0	596	449	1	9	59	31	47	0	596	18	1	0	97	480	596
	2	MATAQUESCUINTLA	22	35	0	57	38	0	1	9	4	5	0	57	0	0	0	19	38	57
	3	MONJAS	8	22	0	30	13	0	0	9	4	4	0	30	1	0	0	15	14	30
	4	SAN CARLOS ALZATATE	16	19	0	35	22	0	0	5	2	6	0	35	9	0	0	5	21	35
	5	SAN LUIS JILOTEPEQUE	20	27	0	47	22	0	0	10	4	11	0	47	9	0	0	9	29	47
	6	SAN MANUEL CHAPARRÓN	3	4	0	7	2	0	0	4	0	1	0	7	0	0	0	3	4	7
	7	SAN PEDRO PINULA	45	50	0	95	63	0	0	10	12	10	0	95	0	0	0	31	64	95
11		Departamento de Jutiapa	518	693	1	1,212	801	4	11	145	119	132	0	1,212	15	3	0	323	871	1,212
	1	AGUA BLANCA	10	19	0	29	11	0	0	4	10	4	0	29	0	0	0	9	20	29
	2	ASUNCIÓN MITA	39	50	0	89	58	0	2	8	9	12	0	89	0	0	0	25	64	89
	3	ATESCATEMPA	13	23	0	36	13	0	0	11	6	6	0	36	0	0	0	14	22	36
	4	COMAPA	26	28	0	54	35	0	0	8	6	5	0	54	1	0	0	17	36	54
	5	CONGUACO	22	41	0	63	45	1	0	6	6	5	0	63	0	0	0	17	46	63
	6	EL ADELANTO	1	10	0	11	5	0	0	2	1	3	0	11	1	0	0	5	5	11
	7	EL PROGRESO	21	34	0	55	19	0	0	18	9	9	0	55	1	0	0	29	25	55
	8	JALPATAGUA	27	27	0	54	27	1	2	10	5	9	0	54	1	0	0	23	30	54
	9	JEREZ	2	13	0	15	7	0	0	4	1	3	0	15	0	0	0	8	7	15
	10	JUTIAPA	252	311	0	563	441	1	3	42	40	36	0	563	11	3	0	91	458	563
	11	MOYUTA	34	57	0	91	62	0	1	11	9	8	0	91	0	0	0	22	69	91
	12	PASACO	10	8	0	18	10	0	0	2	4	2	0	18	0	0	0	8	10	18
	13	QUESADA	9	17	0	26	14	0	1	4	3	4	0	26	0	0	0	11	15	26
	14	SAN JOSÉ ACATEMPA	6	16	0	22	12	0	0	3	2	5	0	22	0	0	0	9	13	22
	15	SANTA CATARINA MITA	24	30	0	54	23	1	1	10	5	14	0	54	0	0	0	23	31	54
	16	YUPILTEPEQUE	17	5	1	23	13	0	1	1	1	7	0	23	0	0	0	9	14	23
	17	ZAPOTITLÁN	5	4	0	9	6	0	0	1	2	0	0	9	0	0	0	3	6	9
12		Departamento de Petén	531	783	0	1,314	932	9	15	164	126	68	0	1,314	67	1	0	274	972	1,314
	1	DOLORES	15	26	0	41	28	0	0	8	2	3	0	41	1	0	0	9	31	41
	2	EL CHAL	7	17	0	24	16	0	0	4	2	2	0	24	2	0	0	4	18	24
	3	FLORES	24	54	0	78	27	2	5	18	19	7	0	78	1	1	0	38	38	78
	4	LA LIBERTAD	59	78	0	137	103	1	3	10	13	7	0	137	1	0	0	24	112	137
	5	LAS CRUCES	23	41	0	64	42	0	1	12	7	2	0	64	1	0	0	21	42	64
	6	MELCHOR DE MENCOS	30	44	0	74	55	1	0	9	5	4	0	74	0	0	0	15	59	74
	7	POPTÚN	60	99	0	159	116	0	1	18	16	8	0	159	12	0	0	29	118	159
	8	SAN ANDRÉS	14	26	0	40	20	0	1	13	5	1	0	40	3	0	0	17	20	40
	9	SAN BENITO	153	200	0	353	289	3	0	24	24	13	0	353	3	0	0	59	291	353
	10	SAN FRANCISCO	9	19	0	28	12	0	0	7	6	3	0	28	1	0	0	15	12	28
	11	SAN JOSÉ	1	6	0	7	3	0	0	2	2	0	0	7	0	0	0	4	3	7
	12	SAN LUIS	45	68	0	113	64	0	3	25	14	7	0	113	25	0	0	20	68	113
	13	SANTA ANA	13	17	0	30	23	0	0	3	2	2	0	30	0	0	0	5	25	30
	14	SAYAXCHE	78	88	0	166	134	2	1	11	9	9	0	166	17	0	0	5	166	

1
Jennifer Patricia Balcarcel De León
Coordinador de Registro Civil
Registro Central de las Personas
Sede Central RENAP Guatemala, Guatemala

1
Lic. Jorge Armando Monterroso López
Jefe de Registro Civil de las Personas
Registro Central de las Personas
Sede Central RENAP Guatemala, Guatemala

RENAP
Lic. María Hécica Hernández Galicia
Subdirector de Registro Central de las Personas
Registro Central de las Personas
Sede Central RENAP Guatemala, Guatemala

RENAP
REGISTRO CENTRAL
REGISTRADOR CENTRAL DE LAS PERSONAS
RENAP
Registro Nacional de las Personas

Nombre de la meta: Inscripciones de hechos y actos registrales realizadas

REGISTRO CENTRAL DE LAS PERSONAS
SEGUIMIENTO TEMÁTICO INSTITUCIONAL 2017
MES REPORTADO: ABRIL

D	M	Departamento / municipio	Sexo			Total	Edad						Total	Pueblo					Total	
			Mujeres	Hombres	No definido		Niñez			Juventud	Adultos	Tercera Edad		No definido	Maya	Xinca	Garífuna	Mestizos/Ladinos		Otro
							0 - 2	3 - 5	6 - 13											
13	Departamento de Quetzaltenango		1,057	1,529	0	2,586	1,717	13	43	328	257	226	2	2,586	333	0	0	372	1,881	2,586
	1	ALMOLONGA	26	35	0	61	23	2	14	10	6	6	0	61	13	0	0	0	48	61
	2	CABRICÁN	34	41	0	75	56	0	0	10	6	3	0	75	10	0	0	2	63	75
	3	CAJOLÁ	11	26	0	37	33	0	0	0	4	0	0	37	3	0	0	1	33	37
	4	CANTEL	33	76	0	109	49	0	2	35	14	9	0	109	45	0	0	9	55	109
	5	COATEPEQUE	267	347	0	614	485	3	5	45	40	36	0	614	1	0	0	103	510	614
	6	COLOMBA	25	45	0	70	40	0	0	13	7	10	0	70	2	0	0	30	38	70
	7	CONCEPCIÓN CHIQUIRICHAPA	26	27	0	53	33	0	1	8	8	3	0	53	13	0	0	0	40	53
	8	EL PALMAR	24	31	0	55	31	0	2	4	11	7	0	55	12	0	0	6	37	55
	9	FLORES COSTA CUCA	9	17	0	26	10	0	1	6	5	4	0	26	0	0	0	14	12	26
	10	GÉNOVA	21	37	0	58	34	0	2	7	7	8	0	58	3	0	0	19	36	58
	11	HUITÁN	8	19	0	27	18	0	0	4	3	2	0	27	6	0	0	3	18	27
	12	LA ESPERANZA	9	19	0	28	13	0	1	9	4	1	0	28	2	0	0	10	16	28
	13	QUINTEPEQUE	16	39	0	55	31	1	0	16	5	2	0	55	15	0	0	4	36	55
	14	OSTUNCALCO	57	74	0	131	92	0	1	16	10	12	0	131	31	0	0	6	94	131
	15	PALESTINA DE LOS ALTOS	21	24	0	45	36	0	0	2	4	3	0	45	4	0	0	5	36	45
	16	QUETZALTENANGO	354	505	0	859	578	6	10	95	91	78	1	859	111	0	0	123	625	859
	17	SALCAJÁ	17	24	0	41	17	0	0	8	6	9	1	41	10	0	0	11	20	41
	18	SAN CARLOS SIJA	28	33	0	61	29	0	1	8	9	14	0	61	13	0	0	11	37	61
	19	SAN FRANCISCO LA UNIÓN	3	5	0	8	5	0	0	1	1	1	0	8	2	0	0	0	6	8
	20	SAN MARTÍN SACATEPÉQUEZ	32	44	0	76	54	1	1	11	2	7	0	76	15	0	0	2	59	76
	21	SAN MATEO	5	18	0	23	12	0	0	6	4	1	0	23	5	0	0	3	15	23
	22	SAN MIGUEL SIGÜILÁ	12	8	0	20	12	0	0	3	2	3	0	20	7	0	0	0	13	20
	23	SIBILIA	6	13	0	19	7	0	0	4	5	3	0	19	1	0	0	6	12	19
24	ZUNIL	13	22	0	35	19	0	2	7	3	4	0	35	9	0	0	4	22	35	
14	Departamento de Quiché		1,087	1,394	0	2,481	1,869	7	25	281	151	148	0	2,481	482	0	0	73	1,926	2,481
	1	CANILLA	13	12	0	25	17	0	1	2	2	3	0	25	1	0	0	4	20	25
	2	CHAJUL	47	56	0	103	80	0	0	13	7	3	0	103	18	0	0	5	80	103
	3	CHICAMÁN	41	55	0	96	75	2	0	9	2	8	0	96	15	0	0	8	73	96
	4	CHICHÉ	41	46	0	87	60	0	3	8	10	6	0	87	17	0	0	1	69	87
	5	CHICHICASTENANGO	115	152	0	267	185	0	0	44	15	23	0	267	80	0	0	4	183	267
	6	CHINIQUE	13	17	0	30	24	1	1	4	0	0	0	30	3	0	0	0	27	30
	7	CUNÉN	50	68	0	118	101	0	1	6	3	7	0	118	11	0	0	3	104	118
	8	IXCÁN	98	156	0	254	190	0	2	36	14	12	0	254	54	0	0	10	190	254
	9	JOYABAJ	153	170	0	323	268	1	4	22	14	14	0	323	34	0	0	8	281	323
	10	NEBAJ	64	96	0	160	102	1	1	28	15	13	0	160	53	0	0	4	103	160
	11	PACHALUM	5	10	0	15	10	0	0	2	1	2	0	15	1	0	0	4	10	15
	12	PATZITE	7	13	0	20	15	0	0	1	3	1	0	20	4	0	0	0	16	20
	13	SACAPULAS	63	82	0	145	104	0	4	25	6	6	0	145	28	0	0	2	115	145
	14	SAN ANDRÉS SAJCAJABÁ	35	25	0	60	48	0	0	5	3	4	0	60	11	0	0	2	47	60
	15	SAN ANTONIO ILOTENANGO	25	32	0	57	43	0	2	10	1	1	0	57	10	0	0	1	46	57
	16	SAN BARTOLOMÉ JOCOTENANGO	13	28	0	41	34	0	0	2	3	2	0	41	6	0	0	0	35	41
	17	SAN JUAN COTZAL	29	35	0	64	42	1	0	7	9	5	0	64	23	0	0	1	40	64
	18	SAN PEDRO JOCOPILAS	32	39	0	71	58	0	0	5	3	5	0	71	10	0	0	0	58	71
	19	SANTA CRUZ DEL QUICHÉ	119	152	0	271	194	4	4	31	26	18	0	271	56	0	0	0	209	271
	20	USPANTÁN	81	94	0	175	125	0	2	10	10	10	0	175	26	0	0	0	149	175
21	ZUNIL	43	81	0	124	79	0	0	11	4	4	0	124	21	0	0	0	103	124	

Jennifer Patricia Balcárcel De León
 Coordinador de Registro Civil
 Registro Central de las Personas
 Sede Central RENAP Guatemala

Lic. Jorge Armando Monterroso López
 Jefe de Registro Civil de las Personas
 Registro Central de las Personas
 Sede Central RENAP Guatemala, Guatemala

Licda. Iris Hécica Hernández Galicia
 Subdirectora de Registro Central de las Personas
 Registro Central de las Personas
 Sede Central RENAP Guatemala, Guatemala


 Registro Nacional de las Personas RENAP
REGISTRO CENTRAL DE LAS PERSONAS
 REGISTRADOR CENTRAL DE LAS PERSONAS
RENAP
 Registro Nacional de las Personas


Nombre de la meta:

Inscripciones de hechos y actos registrales realizadas

**REGISTRO CENTRAL DE LAS PERSONAS
SEGUIMIENTO TEMÁTICO INSTITUCIONAL 2017
MES REPORTADO: ABRIL**

D	M	Departamento / municipio	Población beneficiada										Pueblo							
			Sexo			Total	Edad						Total	Maya	Xinca	Garifuna	Mestizos/Ladinos	Otro	Total	
			Mujeres	Hombres	No definido		Niñez			Juventud	Adultos	Tercera Edad								No definido
0 - 2	3 - 5	6 - 13	14 a 30 años	31 a 60 años	61 años en adelante															
15		Departamento de Retalhuleu	343	528	0	871	555	6	2	125	98	84	1	871	38	0	0	238	595	871
	1	CHAMPERICO	21	38	0	59	40	0	1	7	7	4	0	59	2	0	0	15	42	59
	2	EL ASINTAL	18	42	0	60	29	0	0	19	7	5	0	60	7	0	0	24	29	60
	3	NUEVO SAN CARLOS	24	43	0	67	31	0	0	16	9	11	0	67	0	0	0	27	40	67
	4	RETALHULEU	203	282	0	485	353	4	1	42	49	35	1	485	10	0	0	107	368	485
	5	SAN ANDRÉS VILLA SECA	30	43	0	73	44	1	0	8	6	14	0	73	3	0	0	25	45	73
	6	SAN FELIPE RETALHULEU	19	19	0	38	21	0	0	5	4	8	0	38	2	0	0	7	29	38
	7	SAN MARTÍN ZAPOTILÁN	11	14	0	25	15	1	0	4	2	3	0	25	0	0	0	7	18	25
	8	SAN SEBASTIÁN	9	30	0	39	12	0	0	18	6	3	0	39	12	0	0	13	14	39
	9	SANTA CRUZ MULLÁ	8	17	0	25	10	0	0	6	8	1	0	25	2	0	0	13	10	25
16		Departamento de Sacatepéquez	329	511	1	841	536	4	8	135	72	83	3	841	108	0	0	137	596	841
	1	ANTIGUA GUATEMALA	138	180	1	319	253	1	1	22	22	18	2	319	10	0	0	48	261	319
	2	CIUDAD VIEJA	17	31	0	48	23	0	1	10	4	10	0	48	3	0	0	16	29	48
	3	JOCOTENANGO	8	12	0	20	12	0	0	3	2	3	0	20	0	0	0	7	13	20
	4	MAGDALENA MILPAS ALTAS	9	14	0	23	13	0	0	5	3	2	0	23	0	0	0	9	14	23
	5	PASTORES	11	17	0	28	18	0	0	6	1	3	0	28	1	0	0	6	21	28
	6	SAN ANTONIO AGUAS CALIENTES	8	15	0	23	9	0	0	6	2	6	0	23	9	0	0	4	10	23
	7	SAN BARTOLOMÉ MILPAS ALTAS	3	7	0	10	5	0	0	3	0	2	0	10	0	0	0	2	8	10
	8	SAN JUAN ALOTENANGO	15	22	0	37	14	1	0	12	2	8	0	37	3	0	0	8	26	37
	9	SAN LUCAS SACATEPÉQUEZ	19	47	0	66	39	0	0	8	15	3	1	66	1	0	0	19	46	66
	10	SAN MIGUEL DUEÑAS	8	14	0	22	11	0	0	4	1	6	0	22	1	0	0	5	16	22
	11	SANTA CATARINA BARAHONA	7	4	0	11	8	0	0	0	1	2	0	11	3	0	0	0	8	11
	12	SANTA LUCÍA MILPAS ALTAS	13	6	0	19	9	0	3	2	2	3	0	19	0	0	0	6	13	19
	13	SANTA MARÍA DE JESÚS	13	34	0	47	30	0	0	10	5	2	0	47	16	0	0	1	30	47
	14	SANTIAGO SACATEPÉQUEZ	17	32	0	49	35	0	2	6	2	4	0	49	9	0	0	1	39	49
	15	SANTO DOMINGO XENACÓJ	12	17	0	29	16	0	1	7	4	1	0	29	7	0	0	5	17	29
	16	SUMPANGO	31	59	0	90	41	2	0	31	6	10	0	90	45	0	0	0	45	90

1  **RENAP**
Jennyfer Patricia Balcajón de León
Coordinadora de Registro Civil
Registro Central de las Personas
Sede Central RENAP Guatemala, Guatemala

1  **RENAP**
Lic. Jorge Armando Monterroso López
Jefe de Registro Civil de las Personas
Registro Central de las Personas
Sede Central RENAP Guatemala, Guatemala

 **RENAP**
Licda. Iris Hécica Hernández Galicia
Subdirectora de Registro Central de las Personas
Registro Central de las Personas
Sede Central RENAP Guatemala, Guatemala

Registro Nacional de las Personas - RENAP
REGISTRO CENTRAL
REGISTRADOR CENTRAL DE LAS PERSONAS
RENAP
Registro Nacional de las Personas

Nombre de la meta:

Inscripciones de hechos y actos registrales realizadas

**REGISTRO CENTRAL DE LAS PERSONAS
SEGUIMIENTO TEMÁTICO INSTITUCIONAL 2017
MES REPORTADO: ABRIL**

D	M	Departamento / municipio	Población beneficiada																	
			Sexo			Total	Edad						No definido	Pueblo						
			Mujeres	Hombres	No definido		Niñez			Juventud	Adultos	Tercera Edad		Total	Maya	Xinca	Garifuna	Mestizos/Ladinos	Otro	Total
			0 - 2	3 - 5	6 - 13	14 a 30 años	31 a 60 años	61 años en adelante												
17		Departamento de San Marcos	1,108	1,520	0	2,628	1,843	16	30	301	226	212	0	2,628	168	0	0	492	1,968	2,628
1		AYUTLA	18	44	0	62	29	0	0	10	11	12	0	62	2	0	0	28	32	62
2		CATARINA	18	32	0	50	20	0	0	9	12	9	0	50	1	0	0	26	23	50
3		COMITANCILLO	85	108	0	193	152	2	1	12	13	13	0	193	34	0	0	1	158	193
4		CONCEPCIÓN TUTUAPA	47	91	0	138	88	0	1	21	16	12	0	138	39	0	0	3	96	138
5		EL QUETZAL	18	23	0	41	20	0	0	10	4	7	0	41	1	0	0	18	22	41
6		EL TUMBADOR	16	44	0	60	25	0	0	16	9	10	0	60	0	0	0	35	25	60
7		ESQUIPULAS PALO GORDO	12	19	0	31	14	0	0	10	4	3	0	31	2	0	0	13	16	31
8		IXCHIGUÁN	38	47	0	85	67	0	2	7	7	2	0	85	8	0	0	3	74	85
9		LA BLANCA	17	30	0	47	32	0	0	4	8	3	0	47	0	0	0	17	30	47
10		LA REFORMA	12	17	0	29	17	0	0	6	4	2	0	29	0	0	0	11	18	29
11		MALACATÁN	183	239	0	422	339	1	4	33	26	19	0	422	3	0	0	69	350	422
12		NÚEVO PROGRESO	20	23	0	43	27	1	0	6	2	7	0	43	0	0	0	14	29	43
13		OCÓS	6	9	0	15	12	0	0	2	1	0	0	15	0	0	0	3	12	15
14		PAJAPITA	28	22	0	50	33	0	2	2	6	7	0	50	1	0	0	11	38	50
15		RÍO BLANCO	6	3	0	9	6	0	0	0	1	2	0	9	1	0	0	2	6	9
16		SAN ANTONIO SACATEPÉQUEZ	12	21	0	33	24	0	0	5	1	3	0	33	0	0	0	8	25	33
17		SAN CRISTÓBAL CUCHO	12	13	0	25	9	0	0	7	3	6	0	25	0	0	0	13	12	25
18		SAN JOSÉ EL RODEO	7	16	0	23	14	0	0	3	3	3	0	23	0	0	0	9	14	23
19		SAN JOSÉ OJETENAM	25	18	0	43	31	1	0	3	5	3	0	43	1	0	0	9	33	43
20		SAN LORENZO	15	12	0	27	20	0	0	3	1	3	0	27	3	0	0	4	20	27
21		SAN MARCOS	164	212	0	376	285	8	11	34	24	14	0	376	4	0	0	55	317	376
22		SAN MIGUEL IXTAHUACÁN	62	78	0	140	110	0	1	17	6	6	0	140	27	0	0	0	113	140
23		SAN PABLO	20	34	0	54	40	0	0	4	4	6	0	54	0	0	0	15	39	54
24		SAN PEDRO SACATEPÉQUEZ	61	89	0	150	81	0	1	28	16	24	0	150	2	0	0	58	90	150
25		SAN RAFAEL PIE DE LA CUESTA	13	16	0	29	17	0	0	7	2	3	0	29	0	0	0	12	17	29
26		SIBINAL	15	17	0	32	25	1	0	0	2	4	0	32	4	0	0	2	26	32
27		SIPACAPA	19	26	0	45	33	1	2	5	3	1	0	45	6	0	0	4	35	45
28		TACANÁ	70	105	0	175	118	1	4	13	23	16	0	175	11	0	0	21	143	175
29		TAJUMULCO	46	49	0	95	79	0	0	5	6	5	0	95	14	0	0	1	80	95
30		TEJUTLA	43	63	0	106	76	0	1	19	3	7	0	106	4	0	0	27	75	106
18		Departamento de Santa Rosa	452	607	0	1,059	700	3	5	134	117	100	0	1,059	2	2	0	316	739	1,059
1		BARBERENA	38	71	0	109	55	0	1	25	16	12	0	109	0	0	0	53	56	109
2		CASILLAS	18	14	0	32	14	0	0	5	8	5	0	32	0	0	0	14	18	32
3		CHIQUIMULLA	31	65	0	96	52	0	0	15	7	22	0	96	0	0	0	41	55	96
4		CUILAPA	222	265	0	487	395	1	4	30	37	20	0	487	1	0	0	85	401	487
5		GUAZACAPÁN	10	22	0	32	18	0	0	2	7	5	0	32	0	1	0	7	24	32
6		NUEVA SANTA ROSA	30	35	0	65	24	0	0	17	14	10	0	65	0	1	0	29	35	65
7		ORATORIO	23	23	0	46	21	0	0	9	9	7	0	46	0	0	0	22	24	46
8		PUEBLO NUEVO VIÑAS	15	28	0	43	24	0	0	9	4	6	0	43	0	0	0	18	25	43
9		SAN JUAN TECUACO	9	11	0	20	15	0	0	2	3	0	0	20	0	0	0	5	15	20
10		SAN RAFAEL LAS FLORES	11	10	0	21	14	0	0	6	1	0	0	21	1	0	0	5	15	21
11		SANTA CRUZ NARANJO	3	8	0	11	6	0	0	1	1	3	0	11	0	0	0	5	6	11
12		SANTA MARÍA IXHUATÁN	10	14	0	24	15	1	0	0	3	5	0	24	0	0	0	7	12	24
13		SANTA ROSA DE LIMA	9	10	0	19	13	0	0	2	2	2	0	19	0	0	0	7	12	19
14		TAXISCO	23	31	0	54	34	0	0	11	5	3	0	54	0	0	0	12	42	54

RENAP
Jennyfer Patricia Balcázar De León
Coordinadora de Registro Civil
Registro Central de las Personas

Lic. Jorge Armando Monterroso López
Jefe de Registro Civil de las Personas
Registro Central de las Personas
Sede Central RENAP Guatemala, Guatemala

Lic. Iris Nélica Hernández Galicia
Subdirector de Registro Central de las Personas
Registro Central de las Personas
Sede Central RENAP Guatemala, Guatemala


Registro Nacional de las Personas - RENAP
REGISTRO CENTRAL DE LAS PERSONAS
REGISTRADOR CENTRAL DE LAS PERSONAS
RENAP
Registro Nacional de las Personas


Nombre de la meta:


Inscripciones de hechos y actos registrales realizadas

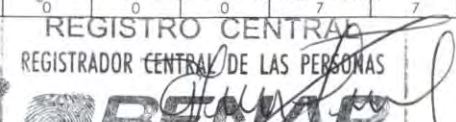
**REGISTRO CENTRAL DE LAS PERSONAS
SEGUIMIENTO TEMÁTICO INSTITUCIONAL 2017
MES REPORTADO: ABRIL**

D	M	Departamento / municipio	Población beneficiada																	
			Sexo			Edad									Pueblo					
			Mujeres	Hombres	No definido	Total	Niñez			Juventud	Adultos	Tercera Edad	No definido	Total	Maya	Xinca	Garifuna	Mestizos/Ladinos	Otro	Total
				0 - 2	3 - 5	6 - 13	14 a 30 años	31 a 60 años	61 años en adelante											
19		Departamento de Sololá	423	611	0	1,034	675	10	22	169	85	72	1	1,034	296	0	0	15	723	1,034
	1	CONCEPCIÓN	3	6	0	9	7	0	0	2	0	0	0	9	2	0	0	0	7	9
	2	NAHUALÁ	51	79	0	130	83	0	0	21	14	12	0	130	46	0	0	0	84	130
	3	PANAJACHEL	10	18	0	28	11	1	0	8	6	2	0	28	9	0	0	3	16	28
	4	SAN ANDRÉS SEMETABAJ	4	9	0	13	3	0	0	5	3	2	0	13	10	0	0	0	3	13
	5	SAN ANTONIO PALOPÓ	9	11	0	20	12	0	1	3	2	2	0	20	5	0	0	0	15	20
	6	SAN JOSÉ CHACAYÁ	1	4	0	5	4	0	0	1	0	0	0	5	1	0	0	0	4	5
	7	SAN JUAN LA LAGUNA	21	18	0	39	26	2	0	5	2	4	0	39	11	0	0	0	28	39
	8	SAN LUCAS TOLIMÁN	21	34	0	55	36	0	0	11	5	3	0	55	18	0	0	2	35	55
	9	SAN MARCOS LA LAGUNA	1	1	0	2	2	0	0	0	0	0	0	2	0	0	0	0	2	2
	10	SAN PABLO LA LAGUNA	4	4	0	8	6	0	0	1	0	1	0	8	2	0	0	0	6	8
	11	SAN PEDRO LA LAGUNA	8	11	0	19	11	0	0	3	1	4	0	19	7	0	0	1	11	19
	12	SANTA CATARINA IXTAHUACÁN	33	44	0	77	57	0	1	8	6	5	0	77	16	0	0	0	61	77
	13	SANTA CATARINA PALOPO	1	2	0	3	2	0	0	0	1	0	0	3	1	0	0	0	2	3
	14	SANTA CLARA LA LAGUNA	9	11	0	20	14	0	0	4	1	1	0	20	6	0	0	0	14	20
	15	SANTA CRUZ LA LAGUNA	6	10	0	16	11	0	1	1	1	2	0	16	6	0	0	0	10	16
	16	SANTA LUCÍA UTATLÁN	7	23	0	30	11	0	1	10	2	6	0	30	16	0	0	1	13	30
	17	SANTA MARIA VISITACIÓN	0	1	0	1	0	0	0	1	0	0	0	1	1	0	0	0	0	1
	18	SANTIAGO ATTLÁN	36	91	0	127	46	0	0	52	19	10	0	127	81	0	0	1	45	127
	19	SOLOLÁ	198	234	0	432	333	7	18	33	22	18	1	432	58	0	0	7	367	432
20		Departamento de Suchitepéquez	582	813	0	1,395	921	4	8	187	128	145	2	1,395	171	0	0	254	970	3,805
	1	CHICACAO	41	47	0	88	47	0	0	16	10	14	1	88	34	0	0	8	46	2,498
	2	CÚYOTENANGO	17	24	0	41	18	0	0	13	3	7	0	41	3	0	0	18	20	41
	3	MAZATENANGO	342	383	0	725	610	2	5	32	37	39	0	725	11	0	0	87	627	725
	4	PATULUL	28	52	0	80	52	0	1	12	7	8	0	80	4	0	0	17	59	80
	5	PUEBLO NUEVO	6	10	0	16	3	0	0	3	2	8	0	16	10	0	0	3	3	16
	6	RÍO BRAVO	14	33	0	47	24	0	0	9	8	6	0	47	1	0	0	21	25	47
	7	SAMAYAC	9	17	0	26	9	0	0	10	3	4	0	26	12	0	0	1	13	26
	8	SAN ANTONIO SUCHITEPEQUEZ	26	33	0	59	30	0	0	10	5	14	0	59	16	0	0	9	34	59
	9	SAN BERNARDINO	7	15	0	22	13	0	0	6	2	1	0	22	9	0	0	0	13	22
	10	SAN FRANCISCO ZAPOTITLÁN	13	27	0	40	13	0	1	8	6	11	1	40	7	0	0	17	16	40
	11	SAN GABRIEL	2	5	0	7	1	0	0	1	3	2	0	7	2	0	0	3	2	7
	12	SAN JOSÉ EL ÍDOLO	6	10	0	16	11	0	0	2	1	2	0	16	0	0	0	6	10	16
	13	SAN JOSÉ LA MÁQUINA	9	31	0	40	12	0	0	7	13	8	0	40	3	0	0	23	14	40
	14	SAN JUAN BAUTISTA	9	9	0	18	14	0	0	1	2	1	0	18	0	0	0	3	15	18
	15	SAN LORENZO	7	12	0	19	8	0	0	5	3	3	0	19	4	0	0	4	11	19
	16	SAN MIGUEL PANÁN	7	6	0	13	8	0	0	2	1	2	0	13	5	0	0	0	8	13
	17	SAN PABLO JOCOPILAS	6	31	0	37	6	0	0	20	8	3	0	37	26	0	0	3	8	37
	18	SANTA BÁRBARA	10	19	0	29	18	0	0	4	3	4	0	29	2	0	0	9	18	29
	19	SANTO DOMINGO SUCHITEPEQUEZ	9	16	0	25	5	1	1	8	4	6	0	25	10	0	0	9	6	25
	20	SANTO TOMAS LA UNIÓN	10	23	0	33	13	0	0	14	5	1	0	33	0	0	0	7	15	33
	21	ZUNILITO	4	10	0	14	6	1	0	4	2	1	0	14	0	0	0	7	7	14

1  **RENAP**
Jennyfer Vassilia Balcárcel De León
Coordinador de Registro Civil
Registro Central de las Personas
Sede Central RENAP Guatemala, Guatemala

1  **RENAP**
Lic. Jorge Armando Monterroso López
Jefe de Registro Civil de las Personas
Registro Central de las Personas
Sede Central RENAP Guatemala, Guatemala

1  **RENAP**
Licda. Iris Hecica Hernández Galicia
Suplente de Registro Central de las Personas
Registro Central de las Personas
Sede Central RENAP Guatemala, Guatemala

REGISTRO CENTRAL DE LAS PERSONAS
REGISTRADOR CENTRAL DE LAS PERSONAS
 **RENAP**
Registro Nacional de las Personas

Nombre de la meta:

Inscripciones de hechos y actos registrales realizadas

**REGISTRO CENTRAL DE LAS PERSONAS
SEGUIMIENTO TEMÁTICO INSTITUCIONAL 2017
MES REPORTADO: ABRIL**

Población beneficiada

D	M	Departamento / municipio	Sexo			Total	Edad							Pueblo						
			Mujeres	Hombres	No definido		Niñez			Juventud 14 a 30 años	Adultos 31 a 60 años	Tercera Edad 61 años en adelante	No definido	Total	Maya	Xinca	Garifuna	Mestizos/Ladinos	Otro	Total
							0 - 2	3 - 5	6 - 13											
21		Departamento de Totonicapán	512	679	0	1,191	837	1	11	163	84	95	0	1,191	312	0	0	13	866	1,191
	1	MOMOSTENANGO	121	178	0	299	179	0	3	73	24	20	0	299	109	0	0	5	185	299
	2	SAN ANDRÉS XECUL	37	40	0	77	57	0	0	10	7	3	0	77	20	0	0	0	57	77
	3	SAN BARTOLO	9	15	0	24	16	0	0	6	1	1	0	24	7	0	0	1	16	24
	4	SAN CRISTÓBAL TOTONICAPÁN	22	45	0	67	35	0	1	8	9	14	0	67	27	0	0	3	37	67
	5	SAN FRANCISCO EL ALTO	39	60	0	99	63	0	2	13	8	13	0	99	27	0	0	1	71	99
	6	SANTA LUCÍA LA REFORMA	32	31	0	63	60	0	0	0	2	1	0	63	3	0	0	0	60	63
	7	SANTA MARÍA CHIQUIMULA	43	49	0	92	67	0	1	6	5	13	0	92	24	0	0	0	68	92
	8	TOTONICAPÁN	209	261	0	470	360	1	4	47	28	30	0	470	95	0	0	3	372	470
22		Departamento de Zacapa	253	373	0	626	394	4	8	70	66	83	1	626	1	0	0	206	419	626
	1	CABAÑAS	8	13	0	21	11	0	1	3	4	2	0	21	0	0	0	10	11	21
	2	ESTANZUELA	8	12	0	20	7	0	0	5	6	2	0	20	0	0	0	8	12	20
	3	GUALÁN	35	51	0	86	40	2	1	11	14	18	0	86	0	0	0	42	44	86
	4	HUITÉ	7	6	0	13	8	0	0	3	2	0	0	13	0	0	0	6	7	13
	5	LA UNIÓN	32	40	0	72	51	0	0	9	2	10	0	72	0	0	0	20	52	72
	6	RÍO HONDO	8	43	0	51	30	0	0	9	6	5	1	51	0	0	0	21	30	51
	7	SAN DIEGO	4	12	0	16	6	0	0	2	2	6	0	16	0	0	0	10	6	16
	8	SAN JORGE	7	11	0	18	12	0	0	1	2	3	0	18	0	0	0	6	12	18
	9	TECULUTÁN	23	28	0	51	24	1	2	4	8	12	0	51	0	0	0	23	28	51
	10	USUMATLÁN	7	6	0	13	9	0	2	0	1	1	0	13	0	0	0	0	13	13
	11	ZACAPA	114	151	0	265	196	1	2	23	19	24	0	265	1	0	0	60	204	265

Jennifer Patricia Balcárcel De León
Coordinador de Registro Civil
Registro Central de las Personas
Sede Central RENAP Guatemala, Guatemala

Lic. Jorge Armando Monterroso López
Jefe de Registro Civil de las Personas
Registro Central de las Personas
Sede Central RENAP Guatemala, Guatemala

Licda. Iris Mécica Hernández Galicis
Subdirector de Registro Central de las Personas
Registro Central de las Personas
Sede Central RENAP Guatemala, Guatemala

Registro Nacional de las Personas - RENAP
REGISTRO CENTRAL
REGISTRADOR CENTRAL DE LAS PERSONAS
RENAP
Registro Nacional de las Personas

Seguimiento Temático Institucional 2017


INSCRIPCIONES EXTEMPORÁNEAS DE
NACIMIENTO REALIZADAS


Nombre de la meta:

Inscripciones extemporáneas de nacimiento realizadas

**REGISTRO CENTRAL DE LAS PERSONAS
SEGUIMIENTO TEMÁTICO INSTITUCIONAL 2017
MES REPORTADO: ABRIL**

D	M	Departamento / municipio	Sexo			Total	Edad						Pueblo								
			Mujeres	Hombres	No definido		Niñez			Juventud 14 a 30 años	Adultos 31 a 60 años	Tercera Edad 61 años en adelante	No definido	Total	Maya	Xinca	Garifuna	Mestizos/Ladinos	Otro	Total	
							0 - 2	3 - 5	6 - 13												
1		República de Guatemala	1,774	1,768	0	3,542	2,889	303	184	53	50	63	0	3,542	0	0	0	0	0	3,542	3,542
		Departamento de Guatemala	384	355	0	739	598	64	39	16	11	11	0	739	0	0	0	0	0	739	739
	1	AMATITLÁN	13	19	0	32	29	1	1	0	0	1	0	32	0	0	0	0	0	32	32
	2	CHINAUTLA	12	10	0	22	20	1	1	0	0	0	0	22	0	0	0	0	0	22	22
	3	CHUARRANCHO	1	1	0	2	2	0	0	0	0	0	0	2	0	0	0	0	0	2	2
	4	FRAIJANES	3	3	0	6	5	1	0	0	0	0	0	6	0	0	0	0	0	6	6
	5	GUATEMALA	226	216	0	442	337	43	29	13	10	10	0	442	0	0	0	0	0	442	442
	6	MIXCO	19	19	0	38	29	7	2	0	0	0	0	38	0	0	0	0	0	38	38
	7	PALENCIA	6	9	0	15	13	0	2	0	0	0	0	15	0	0	0	0	0	15	15
	8	SAN JOSÉ DEL GOLFO	2	0	0	2	2	0	0	0	0	0	0	2	0	0	0	0	0	2	2
	9	SAN JOSÉ PINULA	4	5	0	9	8	0	1	0	0	0	0	9	0	0	0	0	0	9	9
	10	SAN JUAN SACATEPÉQUEZ	43	25	0	68	64	4	0	0	0	0	0	68	0	0	0	0	0	68	68
	11	SAN MIGUEL PETAPA	6	7	0	13	12	1	0	0	0	0	0	13	0	0	0	0	0	13	13
	12	SAN PEDRO AYAMPUC	0	0	0	0	0	0	0	0	0	0	0	0	0	0	0	0	0	0	0
	13	SAN PEDRO SACATEPÉQUEZ	3	5	0	8	8	0	0	0	0	0	0	8	0	0	0	0	0	8	8
	14	SAN RAYMUNDO	4	3	0	7	5	0	2	0	0	0	0	7	0	0	0	0	0	7	7
	15	SANTA CATARINA PINULA	6	7	0	13	11	2	0	0	0	0	0	13	0	0	0	0	0	13	13
	16	VILLA CANALES	9	7	0	16	14	0	1	1	0	0	0	16	0	0	0	0	0	16	16
	17	VILLA NUEVA	27	19	0	46	39	4	0	2	1	0	0	46	0	0	0	0	0	46	46
2		Departamento de Alta Verapaz	263	278	0	541	438	60	39	1	1	2	0	541	0	0	0	0	0	541	541
	1	CHAHAL	2	2	0	4	3	1	0	0	0	0	0	4	0	0	0	0	0	4	4
	2	CHISEC	26	38	0	64	63	1	0	0	0	0	0	64	0	0	0	0	0	64	64
	3	COBÁN	18	24	0	42	34	6	2	0	0	0	0	42	0	0	0	0	0	42	42
	4	FRAY BARTOLOMÉ DE LAS CASAS	17	10	0	27	24	1	2	0	0	0	0	27	0	0	0	0	0	27	27
	5	LANQUÍN	3	11	0	14	14	0	0	0	0	0	0	14	0	0	0	0	0	14	14
	6	PANZÓS	78	81	0	159	81	46	30	1	0	1	0	159	0	0	0	0	0	159	159
	7	RAXRUHÁ	9	10	0	19	19	0	0	0	0	0	0	19	0	0	0	0	0	19	19
	8	SAN CRISTÓBAL VERAPAZ	3	0	0	3	3	0	0	0	0	0	0	3	0	0	0	0	0	3	3
	9	SAN JUAN CHAMELCO	7	5	0	12	12	0	0	0	0	0	0	12	0	0	0	0	0	12	12
	10	SAN MIGUEL TUCURÚ	14	18	0	32	29	0	3	0	0	0	0	32	0	0	0	0	0	32	32
	11	SAN PEDRO CARCHÁ	46	41	0	87	84	1	1	0	0	1	0	87	0	0	0	0	0	87	87
	12	SANTA CATALINA LA TINTA	0	2	0	2	2	0	0	0	0	0	0	2	0	0	0	0	0	2	2
	13	SANTA CRUZ VERAPAZ	6	1	0	7	6	1	0	0	0	0	0	7	0	0	0	0	0	7	7
	14	SANTA MARÍA CAHABÓN	9	5	0	14	12	2	0	0	0	0	0	14	0	0	0	0	0	14	14
	15	SENAHÚ	21	26	0	47	46	0	0	1	0	0	0	47	0	0	0	0	0	47	47
	16	TACTIC	4	3	0	7	5	1	1	0	0	0	0	7	0	0	0	0	0	7	7
	17	TAMAHÚ	0	1	0	1	1	0	0	0	0	0	0	1	0	0	0	0	0	1	1


Jennifer Patricia Balcárcel De León
Coordinador de Registro Civil
Registro Central de las Personas
Sede Central RENAP Guatemala, Guatemala


Lic. Jorge Armando Monterroso López
Jefe de Registro Civil de las Personas
Registro Central de las Personas
Sede Central RENAP Guatemala, Guatemala


Licda. Iris Hécica Hernández Galicia
Subdirector de Registro Central de las Personas
Registro Central de las Personas
Sede Central RENAP Guatemala, Guatemala


RENAP
 Registro Nacional de las Personas - RENAP
 REGISTRO CENTRAL
 REGISTRADOR CENTRAL DE LAS PERSONAS
 Registro Nacional de las Personas

Nombre de la meta:

Inscripciones extemporáneas de nacimiento realizadas


**REGISTRO CENTRAL DE LAS PERSONAS
SEGUIMIENTO TEMÁTICO INSTITUCIONAL 2017
MES REPORTADO: ABRIL**

D	M	Departamento / municipio	Sexo			Total	Edad						No definido	Total	Pueblo					Total
			Mujeres	Hombres	No definido		Niñez			Juventud	Adultos	Tercera Edad			Maya	Xinca	Garifuna	Mestizos/Ladinos	Otro	
							0 - 2	3 - 5	6 - 13											
3		Departamento de Baja Verapaz	11	11	0	22	19	0	1	0	1	0	0	22	0	0	0	0	22	22
	1	CUBULCO	2	4	0	6	5	0	0	0	1	0	0	6	0	0	0	0	6	6
	2	GRANADOS	0	0	0	0	0	0	0	0	0	0	0	0	0	0	0	0	0	0
	3	PURULHÁ	6	3	0	9	9	0	0	0	0	0	0	9	0	0	0	0	9	9
	4	RABINAL	1	0	0	1	0	0	1	0	0	0	0	1	0	0	0	0	1	1
	5	SALAMÁ	2	4	0	6	5	0	0	0	0	1	0	6	0	0	0	0	6	6
	6	SAN JERÓNIMO	0	0	0	0	0	0	0	0	0	0	0	0	0	0	0	0	0	0
	7	SAN MIGUEL CHICAJ	0	0	0	0	0	0	0	0	0	0	0	0	0	0	0	0	0	0
	8	SANTA CRUZ EL CHOL	0	0	0	0	0	0	0	0	0	0	0	0	0	0	0	0	0	0
4		Departamento de Chimaltenango	18	20	0	38	32	5	0	0	0	1	0	38	0	0	0	0	38	38
	1	ACATENANGO	0	1	0	1	1	0	0	0	0	0	0	1	0	0	0	0	1	1
	2	CHIMALTENANGO	1	5	0	6	5	1	0	0	0	0	0	6	0	0	0	0	6	6
	3	EL TEJAR	0	0	0	0	0	0	0	0	0	0	0	0	0	0	0	0	0	0
	4	PARRAMOS	3	2	0	5	4	1	0	0	0	0	0	5	0	0	0	0	5	5
	5	PATZICÍA	3	1	0	4	4	0	0	0	0	0	0	4	0	0	0	0	4	4
	6	PATZÚN	3	0	0	3	2	1	0	0	0	0	0	3	0	0	0	0	3	3
	7	POCHUTA	0	0	0	0	0	0	0	0	0	0	0	0	0	0	0	0	0	0
	8	SAN ANDRÉS ITZAPA	1	1	0	2	1	1	0	0	0	0	0	2	0	0	0	0	2	2
	9	SAN JOSE POAQUIL	0	0	0	0	0	0	0	0	0	0	0	0	0	0	0	0	0	0
	10	SAN JUAN COMALAPA	0	1	0	1	1	0	0	0	0	0	0	1	0	0	0	0	1	1
	11	SAN MARTÍN JILOTEPEQUE	0	2	0	2	2	0	0	0	0	0	0	2	0	0	0	0	2	2
	12	SAN PEDRO YEPOCAPA	3	2	0	5	4	1	0	0	0	0	0	5	0	0	0	0	5	5
	13	SANTA APOLONIA	1	1	0	2	2	0	0	0	0	0	0	2	0	0	0	0	2	2
	14	SANTA CRUZ BALANYÁ	1	0	0	1	0	0	0	0	0	1	0	1	0	0	0	0	1	1
	15	TECPÁN GUATEMALA	2	4	0	6	6	0	0	0	0	0	0	6	0	0	0	0	6	6
	16	ZARAGOZA	0	0	0	0	0	0	0	0	0	0	0	0	0	0	0	0	0	0
5		Departamento de Chiquimula	46	46	0	92	78	6	7	1	0	0	0	92	0	0	0	0	92	92
	1	CAMOTÁN	4	7	0	11	10	1	0	0	0	0	0	11	0	0	0	0	11	11
	2	CHIQUIMULA	16	20	0	36	30	2	4	0	0	0	0	36	0	0	0	0	36	36
	3	CONCEPCIÓN LAS MINAS	1	0	0	1	1	0	0	0	0	0	0	1	0	0	0	0	1	1
	4	ESQUIPULAS	3	0	0	3	3	0	0	0	0	0	0	3	0	0	0	0	3	3
	5	IPALA	1	2	0	3	1	0	2	0	0	0	0	3	0	0	0	0	3	3
	6	JOCOTÁN	17	16	0	33	28	3	1	1	0	0	0	33	0	0	0	0	33	33
	7	OLOPA	4	0	0	4	4	0	0	0	0	0	0	4	0	0	0	0	4	4
	8	QUEZALTEPEQUE	0	0	0	0	0	0	0	0	0	0	0	0	0	0	0	0	0	0
	9	SAN JACINTO	0	0	0	0	0	0	0	0	0	0	0	0	0	0	0	0	0	0
	10	SAN JOSÉ LA ARADA	0	0	0	0	0	0	0	0	0	0	0	0	0	0	0	0	0	0
	11	SAN JUAN ERMITA	0	1	0	1	1	0	0	0	0	0	0	1	0	0	0	0	1	1

Jennifer Patricia Balcárcel De León
Coordinador de Registro Civil
Registro Central de las Personas
Sede Central RENAP Guatemala, Guatemala

Lic. Jorge Armando Monterroso López
Jefe de Registro Civil de las Personas
Registro Central de las Personas
Sede Central RENAP Guatemala, Guatemala

Licda. Iris Hécica Hernández Gallo
Subdirector de Registro Central de las Personas
Registro Central de las Personas
Sede Central RENAP Guatemala, Guatemala




Nombre de la meta:


Inscripciones extemporáneas de nacimiento realizadas


**REGISTRO CENTRAL DE LAS PERSONAS
SEGUIMIENTO TEMÁTICO INSTITUCIONAL 2017
MES REPORTADO: ABRIL**

D	M	Departamento / municipio	Sexo			Total	Edad						Pueblo							
			Mujeres	Hombres	No definido		Niñez			Juventud 14 a 30 años	Adultos 31 a 60 años	Tercera Edad 61 años en adelante	No definido	Total	Maya	Xinca	Garífuna	Mestizos/Ladinos	Otro	Total
							0 - 2	3 - 5	6 - 13											
6		Departamento de El Progreso	3	4	0	7	6	0	1	0	0	0	0	7	0	0	0	0	7	7
	1	EL JICARO	0	1	0	1	1	0	0	0	0	0	0	1	0	0	0	0	1	1
	2	GUASTATOYA	2	1	0	3	2	0	1	0	0	0	0	3	0	0	0	0	3	3
	3	MORAZÁN	0	0	0	0	0	0	0	0	0	0	0	0	0	0	0	0	0	0
	4	SAN AGUSTÍN ACASAGUASTLÁN	1	1	0	2	2	0	0	0	0	0	0	2	0	0	0	0	2	2
	5	SAN ANTONIO LA PAZ	0	1	0	1	1	0	0	0	0	0	0	1	0	0	0	0	1	1
	6	SAN CRISTÓBAL ACASAGUASTLÁN	0	0	0	0	0	0	0	0	0	0	0	0	0	0	0	0	0	0
	7	SANARATE	0	0	0	0	0	0	0	0	0	0	0	0	0	0	0	0	0	0
	8	SANSARE	0	0	0	0	0	0	0	0	0	0	0	0	0	0	0	0	0	0
7		Departamento de Escuintla	80	99	0	179	135	16	18	3	5	2	0	179	0	0	0	0	179	179
	1	ESCUINTLA	20	25	0	45	42	1	2	0	0	0	0	45	0	0	0	0	45	45
	2	GUANAGAZAPA	2	0	0	2	2	0	0	0	0	0	0	2	0	0	0	0	2	2
	3	IZTAPA	9	12	0	21	12	1	0	3	4	1	0	21	0	0	0	0	21	21
	4	LA DEMOCRACIA	4	4	0	8	7	1	0	0	0	0	0	8	0	0	0	0	8	8
	5	LA GOMERA	3	8	0	11	7	2	2	0	0	0	0	11	0	0	0	0	11	11
	6	MASAGUA	5	9	0	14	9	2	3	0	0	0	0	14	0	0	0	0	14	14
	7	NUEVA CONCEPCIÓN	6	3	0	9	7	1	0	0	0	1	0	9	0	0	0	0	9	9
	8	PALÍN	4	7	0	11	6	1	4	0	0	0	0	11	0	0	0	0	11	11
	9	PUERTO SAN JOSÉ	7	5	0	12	10	0	2	0	0	0	0	12	0	0	0	0	12	12
	10	SAN VICENTE PACAYA	6	0	0	6	4	1	1	0	0	0	0	6	0	0	0	0	6	6
	11	SANTA LUCÍA COTZUMALGUAPA	8	13	0	21	17	4	0	0	0	0	0	21	0	0	0	0	21	21
	12	SIPACATE	1	2	0	3	1	0	2	0	0	0	0	3	0	0	0	0	3	3
	13	SIQUINALÁ	0	6	0	6	5	1	0	0	0	0	0	6	0	0	0	0	6	6
	14	TIQUISATE	5	5	0	10	6	1	2	0	1	0	0	10	0	0	0	0	10	10


Jennifer Patricia Balcárcel De León
Coordinador de Registro Civil
Registro Central de las Personas
Sede Central RENAP Guatemala, Guatemala


Lic. Jorge Armando Monterroso López
Jefe de Registro Civil de las Personas
Registro Central de las Personas
Sede Central RENAP Guatemala, Guatemala



Licda. Iris Hécica Hernández Galicia
Subdirector de Registro Central de las Personas
Registro Central de las Personas
Sede Central RENAP Guatemala, Guatemala


Registro Nacional de las Personas **RENAP**
REGISTRO CENTRAL
REGISTRADOR CENTRAL DE LAS PERSONAS

Registro Nacional de las Personas


Nombre de la meta: Inscripciones extemporáneas de nacimiento realizadas

**REGISTRO CENTRAL DE LAS PERSONAS
SEGUIMIENTO TEMÁTICO INSTITUCIONAL 2017
MES REPORTADO: ABRIL**

D	M	Departamento / municipio	Sexo			Total	Edad						Total	Pueblo					Total	
			Mujeres	Hombres	No definido		Niñez			Juventud	Adultos	Tercera Edad		No definido	Maya	Xinca	Garífuna	Mestizos/Ladinos		Otro
							0 - 2	3 - 5	6 - 13											
8		Departamento de Huehuetenango	197	174	0	371	298	30	14	9	10	10	0	371	0	0	0	0	371	933
	1	AGUACATÁN	3	2	0	5	2	0	1	0	0	2	0	5	0	0	0	0	5	567
	2	CHIANTLA	8	10	0	18	14	2	1	0	1	0	0	18	0	0	0	0	18	18
	3	COLOTENANGO	5	4	0	9	9	0	0	0	0	0	0	9	0	0	0	0	9	9
	4	CONCEPCIÓN HUISTA	4	2	0	6	6	0	0	0	0	0	0	6	0	0	0	0	6	6
	5	CUILCO	21	17	0	38	29	7	1	1	0	0	0	38	0	0	0	0	38	38
	6	HUEHUETENANGO	7	8	0	15	7	4	4	0	0	0	0	15	0	0	0	0	15	15
	7	JACALTENANGO	9	10	0	19	18	0	0	0	0	1	0	19	0	0	0	0	19	19
	8	LA DEMOCRACIA	7	4	0	11	11	0	0	0	0	0	0	11	0	0	0	0	11	11
	9	LA LIBERTAD	7	5	0	12	8	3	0	0	0	1	0	12	0	0	0	0	12	12
	10	MALACATANCITO	1	1	0	2	1	0	0	0	1	0	0	2	0	0	0	0	2	2
	11	NENTÓN	11	11	0	22	16	2	1	2	0	1	0	22	0	0	0	0	22	22
	12	PETATÁN	4	2	0	6	3	0	0	0	1	2	0	6	0	0	0	0	6	6
	13	SAN ANTONIO HUISTA	2	3	0	5	4	0	1	0	0	0	0	5	0	0	0	0	5	5
	14	SAN GASPAR IXCHIL	2	2	0	4	4	0	0	0	0	0	0	4	0	0	0	0	4	4
	15	SAN ILDEFONSO IXTAHUACÁN	7	3	0	10	10	0	0	0	0	0	0	10	0	0	0	0	10	10
	16	SAN JUAN ATITÁN	2	0	0	2	2	0	0	0	0	0	0	2	0	0	0	0	2	2
	17	SAN JUAN IXCOY	2	0	0	2	2	0	0	0	0	0	0	2	0	0	0	0	2	2
	18	SAN MATEO IXTATÁN	20	10	0	30	23	0	1	3	3	0	0	30	0	0	0	0	30	30
	19	SAN MIGUEL ACATÁN	5	4	0	9	6	0	0	2	1	0	0	9	0	0	0	0	9	9
	20	SAN PEDRO NECTA	9	5	0	14	14	0	0	0	0	0	0	14	0	0	0	0	14	14
	21	SAN PEDRO SOLOMA	15	15	0	30	28	2	0	0	0	0	0	30	0	0	0	0	30	30
	22	SAN RAFAEL LA INDEPENDENCIA	1	2	0	3	2	0	0	0	1	0	0	3	0	0	0	0	3	3
	23	SAN RAFAEL PETZAL	1	1	0	2	2	0	0	0	0	0	0	2	0	0	0	0	2	2
	24	SAN SEBASTIÁN COATÁN	1	2	0	3	3	0	0	0	0	0	0	3	0	0	0	0	3	3
	25	SAN SEBASTIAN HUEHUETENANGO	2	0	0	2	1	1	0	0	0	0	0	2	0	0	0	0	2	2
	26	SANTA ANA HUISTA	2	2	0	4	2	0	0	0	1	1	0	4	0	0	0	0	4	4
	27	SANTA BÁRBARA	1	3	0	4	3	1	0	0	0	0	0	4	0	0	0	0	4	4
	28	SANTA CRUZ BARILLAS	26	36	0	62	47	7	4	1	1	2	0	62	0	0	0	0	62	62
	29	SANTA EULALIA	2	3	0	5	5	0	0	0	0	0	0	5	0	0	0	0	5	5
	30	SANTIAGO CHIMALTENANGO	4	1	0	5	5	0	0	0	0	0	0	5	0	0	0	0	5	5
	31	TECTITÁN	2	1	0	3	3	0	0	0	0	0	0	3	0	0	0	0	3	3
	32	TODOS SANTOS CUCHUMATÁN	0	5	0	5	4	1	0	0	0	0	0	5	0	0	0	0	5	5
	33	UNIÓN CANTINIL	4	0	0	4	4	0	0	0	0	0	0	4	0	0	0	0	4	4


RENAP
Jennifer Patricia Balcárcel De León
Coordinador de Registro Civil
Registro Central de las Personas
Sede Central RENAP Guatemala, Guatemala


RENAP
Lic. Jorge Armando Monterroso López
Jefe de Registro Civil de las Personas
Registro Central de las Personas
Sede Central RENAP Guatemala, Guatemala


RENAP
Iris Mónica Hernández Galicia
4 de 10
Subdirectora de Registro Central de las Personas
Registro Central de las Personas
Sede Central RENAP Guatemala, Guatemala

Registro Nacional de las Personas - RENAP
REGISTRO CENTRAL
REGISTRADOR CENTRAL DE LAS PERSONAS


Registro Nacional de las Personas


Nombre de la meta:

Inscripciones extemporáneas de nacimiento realizadas


**REGISTRO CENTRAL DE LAS PERSONAS
SEGUIMIENTO TEMÁTICO INSTITUCIONAL 2017
MES REPORTADO: ABRIL**

D	M	Departamento / municipio	Sexo			Total	Edad						Pueblo							
			Mujeres	Hombres	No definido		Niñez			Juventud	Adultos	Tercera Edad	No definido	Total	Maya	Xinca	Garifuna	Mestizos/Ladinos	Otro	Total
							0 - 2	3 - 5	6 - 13	14 a 30 años	31 a 60 años	61 años en adelante								
9		Departamento de Izabal	96	105	0	201	174	17	6	1	1	2	0	201	0	0	0	0	201	201
	1	EL ESTOR	48	40	0	88	69	15	3	0	0	1	0	88	0	0	0	0	88	88
	2	LIVINGSTON	20	26	0	46	43	1	2	0	0	0	0	46	0	0	0	0	46	46
	3	LOS AMATES	9	8	0	17	16	0	0	0	0	1	0	17	0	0	0	0	17	17
	4	MORALES	8	8	0	16	15	0	0	1	0	0	0	16	0	0	0	0	16	16
	5	PUERTO BARRIOS	11	23	0	34	31	1	1	0	1	0	0	34	0	0	0	0	34	34
10		Departamento de Jalapa	14	15	0	29	20	6	3	0	0	0	0	29	0	0	0	0	29	29
	1	JALAPA	7	7	0	14	11	1	2	0	0	0	0	14	0	0	0	0	14	14
	2	MATAQUESQUINTLA	1	1	0	2	2	0	0	0	0	0	0	2	0	0	0	0	2	2
	3	MONJAS	1	0	0	1	0	1	0	0	0	0	0	1	0	0	0	0	1	1
	4	SAN CARLOS ALZATATE	0	0	0	0	0	0	0	0	0	0	0	0	0	0	0	0	0	0
	5	SAN LUIS JILOTEPEQUE	0	0	0	0	0	0	0	0	0	0	0	0	0	0	0	0	0	0
	6	SAN MANUEL CHAPARRÓN	0	0	0	0	0	0	0	0	0	0	0	0	0	0	0	0	0	0
	7	SAN PEDRO PINULA	5	7	0	12	7	4	1	0	0	0	0	12	0	0	0	0	12	12
11		Departamento de Jutiapa	31	24	0	55	45	3	6	0	0	1	0	55	0	0	0	0	55	55
	1	AGUA BLANCA	0	0	0	0	0	0	0	0	0	0	0	0	0	0	0	0	0	0
	2	ASUNCIÓN MITA	3	1	0	4	3	0	0	0	0	1	0	4	0	0	0	0	4	4
	3	ATESCATEMPA	0	1	0	1	1	0	0	0	0	0	0	1	0	0	0	0	1	1
	4	COMAPA	2	1	0	3	3	0	0	0	0	0	0	3	0	0	0	0	3	3
	5	CONGUACO	0	1	0	1	1	0	0	0	0	0	0	1	0	0	0	0	1	1
	6	EL ADELANTO	0	0	0	0	0	0	0	0	0	0	0	0	0	0	0	0	0	0
	7	EL PROGRESO	3	3	0	6	1	1	4	0	0	0	0	6	0	0	0	0	6	6
	8	JALPATAGUA	3	1	0	4	3	0	1	0	0	0	0	4	0	0	0	0	4	4
	9	JEREZ	1	1	0	2	2	0	0	0	0	0	0	2	0	0	0	0	2	2
	10	JUTIAPA	7	10	0	17	16	0	1	0	0	0	0	17	0	0	0	0	17	17
	11	MOYUTA	6	1	0	7	7	0	0	0	0	0	0	7	0	0	0	0	7	7
	12	PASACO	4	3	0	7	6	1	0	0	0	0	0	7	0	0	0	0	7	7
	13	QUESADA	1	0	0	1	1	0	0	0	0	0	0	1	0	0	0	0	1	1
	14	SAN JOSÉ ACATEMPA	0	0	0	0	0	0	0	0	0	0	0	0	0	0	0	0	0	0
	15	SANTA CATARINA MITA	1	0	0	1	0	1	0	0	0	0	0	1	0	0	0	0	1	1
	16	YUPILTEPEQUE	0	0	0	0	0	0	0	0	0	0	0	0	0	0	0	0	0	0
	17	ZAPOTITLÁN	0	1	0	1	1	0	0	0	0	0	0	1	0	0	0	0	1	1

1 
Jennifer Patricia Balcárcel De León
Coordinador de Registro Civil
Registro Central de las Personas
Sede Central RENAP Guatemala, Guatemala

1 
Lic. Jorge Armando Monterroso López
Jefe de Registro Civil de las Personas
Registro Central de las Personas
Sede Central RENAP Guatemala, Guatemala

1 
Licda. Iris Hécica Hernández Galicia
Subdirectora de Registro Central de las Personas
Registro Central de las Personas
Sede Central RENAP Guatemala, Guatemala


Registro Nacional de las Personas - RENAP
REGISTRO CENTRAL
REGISTRADOR CENTRAL DE LAS PERSONAS

Registro Nacional de las Personas


Nombre de la meta:


Inscripciones extemporáneas de nacimiento realizadas


**REGISTRO CENTRAL DE LAS PERSONAS
SEGUIMIENTO TEMÁTICO INSTITUCIONAL 2017
MES REPORTADO: ABRIL**

D	M	Departamento / municipio	Sexo			Total	Edad						No definido	Total	Pueblo					Total
			Mujeres	Hombres	Niñez		Juventud	Adultos	Tercera Edad	Maya	Xinca	Garifuna			Mestizos/Ladinos	Otro				
																	0 - 2	3 - 5	6 - 13	
12		Departamento de Petén	88	97	0	185	153	18	5	3	2	4	0	185	0	0	0	0	185	185
1		DOLORES	5	9	0	14	13	0	0	0	1	0	0	14	0	0	0	0	14	14
2		EL CHAL	1	2	0	3	2	0	0	0	0	1	0	3	0	0	0	0	3	3
3		FLORES	3	7	0	10	9	1	0	0	0	0	0	10	0	0	0	0	10	10
4		LA LIBERTAD	27	18	0	45	33	8	2	1	1	0	0	45	0	0	0	0	45	45
5		LAS CRUCES	4	13	0	17	13	3	0	0	0	1	0	17	0	0	0	0	17	17
6		MELCHOR DE MENCOS	2	6	0	8	4	2	1	1	0	0	0	8	0	0	0	0	8	8
7		POPTUN	8	7	0	15	13	1	0	0	0	1	0	15	0	0	0	0	15	15
8		SAN ANDRÉS	2	4	0	6	3	2	1	0	0	0	0	6	0	0	0	0	6	6
9		SAN BENITO	3	3	0	6	5	0	0	0	0	1	0	6	0	0	0	0	6	6
10		SAN FRANCISCO	0	1	0	1	1	0	0	0	0	0	0	1	0	0	0	0	1	1
11		SAN JOSÉ	0	0	0	0	0	0	0	0	0	0	0	0	0	0	0	0	0	0
12		SAN LUIS	13	6	0	19	19	0	0	0	0	0	0	19	0	0	0	0	19	19
13		SANTA ANA	1	1	0	2	2	0	0	0	0	0	0	2	0	0	0	0	2	2
14		SAYAXCHE	19	20	0	39	36	1	1	1	0	0	0	39	0	0	0	0	39	39
13		Departamento de Quetzaltenango	66	54	0	120	92	14	7	1	2	4	0	120	0	0	0	0	120	120
1		ALMOLONGA	2	1	0	3	2	0	0	0	0	1	0	3	0	0	0	0	3	3
2		CABRICÁN	2	1	0	3	3	0	0	0	0	0	0	3	0	0	0	0	3	3
3		CAJOLÁ	0	4	0	4	4	0	0	0	0	0	0	4	0	0	0	0	4	4
4		CANTEL	1	1	0	2	2	0	0	0	0	0	0	2	0	0	0	0	2	2
5		COATEPEQUE	16	8	0	24	18	4	2	0	0	0	0	24	0	0	0	0	24	24
6		COLOMBA	7	4	0	11	8	2	1	0	0	0	0	11	0	0	0	0	11	11
7		CONCEPCIÓN CHIQUIRICHAPA	2	0	0	2	2	0	0	0	0	0	0	2	0	0	0	0	2	2
8		EL PALMAR	3	1	0	4	2	1	0	0	1	0	0	4	0	0	0	0	4	4
9		FLORES COSTA CUCA	0	2	0	2	1	0	0	0	0	1	0	2	0	0	0	0	2	2
10		GÉNOVA	1	3	0	4	4	0	0	0	0	0	0	4	0	0	0	0	4	4
11		HUITÁN	1	2	0	3	2	0	0	0	0	1	0	3	0	0	0	0	3	3
12		LA ESPERANZA	0	2	0	2	2	0	0	0	0	0	0	2	0	0	0	0	2	2
13		OLINTEPEQUE	3	0	0	3	1	2	0	0	0	0	0	3	0	0	0	0	3	3
14		OSTUNCALCO	2	4	0	6	6	0	0	0	0	0	0	6	0	0	0	0	6	6
15		PALESTINA DE LOS ALTOS	0	3	0	3	3	0	0	0	0	0	0	3	0	0	0	0	3	3
16		QUETZALTENANGO	17	15	0	32	24	3	4	1	0	0	0	32	0	0	0	0	32	32
17		SALCAJÁ	0	1	0	1	1	0	0	0	0	0	0	1	0	0	0	0	1	1
18		SAN CARLOS SIJA	2	0	0	2	1	1	0	0	0	0	0	2	0	0	0	0	2	2
19		SAN FRANCISCO LA UNIÓN	2	0	0	2	2	0	0	0	0	0	0	2	0	0	0	0	2	2
20		SAN MARTÍN SACATEPÉQUEZ	3	1	0	4	2	1	0	0	0	1	0	4	0	0	0	0	4	4
21		SAN MATEO	0	0	0	0	0	0	0	0	0	0	0	0	0	0	0	0	0	0
22		SAN MIGUEL SIGÜILA	1	0	0	1	1	0	0	0	0	0	0	1	0	0	0	0	1	1
23		SIBILIA	0	0	0	0	0	0	0	0	0	0	0	0	0	0	0	0	0	0
24		ZUNIL	1	1	0	2	1	0	0	0	1	0	0	2	0	0	0	0	2	2


Jennifer Patricia Balcarcel De León
Coordinador de Registro Civil
Registro Central de las Personas
Sede Central RENAP Guatemala, Guatemala


Lic. Jorge Armando Monterroso López
Jefe de Registro Civil de las Personas
Registro Central de las Personas
Sede Central RENAP Guatemala, Guatemala


Mra. Héctora Hernández Galicia
Subdirectora de Registro Central de las Personas
Registro Central de las Personas
Sede Central RENAP Guatemala, Guatemala

Registro Nacional de las Personas - RENAP
REGISTRO CENTRAL
REGISTRADOR CENTRAL DE LAS PERSONAS

Registro Nacional de las Personas

Nombre de la meta:

Inscripciones extemporáneas de nacimiento realizadas

**REGISTRO CENTRAL DE LAS PERSONAS
SEGUIMIENTO TEMÁTICO INSTITUCIONAL 2017
MES REPORTADO: ABRIL**

D	M	Departamento / municipio	Sexo			Total	Edad						No definido	Total	Pueblo					Total
			Mujeres	Hombres	Niñez		Juventud	Adultos	Tercera Edad	Maya	Xinca	Garifuna			Mestizos/Ladinos	Otro				
																	0 - 2	3 - 5	6 - 13	
14		Departamento de Quiché	97	111	0	208	178	12	9	1	4	4	0	208	0	0	0	0	208	208
	1	CANILLA	2	3	0	5	2	0	0	0	1	2	0	5	0	0	0	0	5	5
	2	CHAJUL	8	4	0	12	10	1	1	0	0	0	0	12	0	0	0	0	12	12
	3	CHICAMÁN	2	8	0	10	9	0	0	1	0	0	0	10	0	0	0	0	10	10
	4	CHICHÉ	2	2	0	4	3	0	0	0	0	1	0	4	0	0	0	0	4	4
	5	CHICHICASTENANGO	13	13	0	26	22	0	4	0	0	0	0	26	0	0	0	0	26	26
	6	CHINIQUE	2	3	0	5	0	0	0	0	0	0	0	5	0	0	0	0	5	5
	7	CUNÉN	11	22	0	33	4	1	0	0	0	0	0	33	0	0	0	0	33	33
	8	IXCÁN	2	2	0	4	23	4	3	0	3	0	0	33	0	0	0	0	33	33
	9	JOYABAJ	12	12	0	24	4	0	0	0	0	0	0	24	0	0	0	0	24	24
	10	NEBAJ	0	0	0	0	22	2	0	0	0	0	0	2	0	0	0	0	2	2
	11	PACHALUM	0	0	0	0	0	0	0	0	0	0	0	0	0	0	0	0	0	0
	12	PATZITE	2	0	0	2	2	0	0	0	0	0	0	2	0	0	0	0	2	2
	13	SACAPULAS	5	5	0	10	9	1	0	0	0	0	0	10	0	0	0	0	10	10
	14	SAN ANDRÉS SAJCABAJÁ	0	0	0	0	0	0	0	0	0	0	0	0	0	0	0	0	0	0
	15	SAN ANTONIO ILOTENANGO	6	6	0	12	9	3	0	0	0	0	0	12	0	0	0	0	12	12
	16	SAN BARTOLOMÉ JOCOTENANGO	4	4	0	8	8	0	0	0	0	0	0	8	0	0	0	0	8	8
	17	SAN JUAN COTZAL	5	3	0	8	8	0	0	0	0	0	0	8	0	0	0	0	8	8
	18	SAN PEDRO JOCOPILAS	2	6	0	8	7	0	1	0	0	0	0	8	0	0	0	0	8	8
	19	SANTA CRUZ DEL QUICHÉ	8	6	0	14	14	0	0	0	0	0	0	14	0	0	0	0	14	14
	20	USPANTÁN	9	10	0	19	18	0	0	0	0	1	0	19	0	0	0	0	19	19
	21	ZACUALPA	2	2	0	4	4	0	0	0	0	0	0	4	0	0	0	0	4	4
15		Departamento de Retalhuleu	23	20	0	43	35	1	2	2	2	1	0	43	0	0	0	0	43	43
	1	CHAMPERICO	3	3	0	6	5	0	0	0	0	1	0	6	0	0	0	0	6	6
	2	EL ASINTAL	2	0	0	2	1	0	0	1	0	0	0	2	0	0	0	0	2	2
	3	NUEVO SAN CARLOS	2	2	0	4	2	0	1	1	0	0	0	4	0	0	0	0	4	4
	4	RETALHULEU	9	12	0	21	19	1	0	0	1	0	0	21	0	0	0	0	21	21
	5	SAN ANDRÉS VILLA SECA	2	0	0	2	2	0	0	0	0	0	0	2	0	0	0	0	2	2
	6	SAN FELIPE RETALHULEU	1	1	0	2	2	0	0	0	0	0	0	2	0	0	0	0	2	2
	7	SAN MARTÍN ZAPOTITLÁN	2	1	0	3	2	0	0	0	1	0	0	3	0	0	0	0	3	3
	8	SAN SEBASTIÁN	1	1	0	2	2	0	0	0	0	0	0	2	0	0	0	0	2	2
	9	SANTA CRUZ MULLÁ	1	0	0	1	0	0	1	0	0	0	0	1	0	0	0	0	1	1
16		Departamento de Sacatepéquez	32	24	0	56	43	5	4	2	2	0	0	56	0	0	0	0	56	56
	1	ANTIGUA GUATEMALA	6	6	0	12	6	2	2	1	1	0	0	12	0	0	0	0	12	12
	2	CIUDAD VIEJA	1	1	0	2	1	0	0	0	1	0	0	2	0	0	0	0	2	2
	3	JOCOTENANGO	0	2	0	2	2	0	0	0	0	0	0	2	0	0	0	0	2	2
	4	MAGDALENA MILPAS ALTAS	0	0	0	0	0	0	0	0	0	0	0	0	0	0	0	0	0	0
	5	PASTORES	4	0	0	4	4	0	0	0	0	0	0	4	0	0	0	0	4	4
	6	SAN ANTONIO AGUAS CALIENTES	3	0	0	3	0	0	0	0	0	0	0	3	0	0	0	0	3	3
	7	SAN BARTOLOMÉ MILPAS ALTAS	2	0	0	2	1	1	1	0	0	0	0	3	0	0	0	0	3	3
	8	SAN JUAN ALOTENANGO	8	2	0	10	2	0	0	0	0	0	0	2	0	0	0	0	2	2
	9	SAN LUCAS SACATEPEQUEZ	0	1	0	1	9	0	1	0	0	0	0	10	0	0	0	0	10	10
	10	SAN MIGUEL DUEÑAS	1	1	0	2	0	1	0	0	0	0	0	1	0	0	0	0	1	1
	11	SANTA CATARINA BARAHONA	1	5	0	6	2	0	0	0	0	0	0	2	0	0	0	0	2	2
	12	SANTA LUCÍA MILPAS ALTAS	0	3	0	3	5	0	0	1	0	0	0	6	0	0	0	0	6	6
	13	SANTA MARÍA DE JESÚS	5	2	0	7	2	1	0	0	0	0	0	3	0	0	0	0	3	3
	14	SANTIAGO SACATEPEQUEZ	0	0	0	0	7	0	0	0	0	0	0	7	0	0	0	0	7	7
	15	SANTO DOMINGO XENACOJ	0	0	0	0	0	0	0	0	0	0	0	0	0	0	0	0	0	0
	16	SUMPANGO	1	1	0	2	2	0	0	0	0	0	0	2	0	0	0	0	2	2

Jennifer Patricia Alarcón León
Coordinadora de Registro Civil
Registro Nacional de las Personas

Lic. Jorge Armando Monterroso López
Jefe de Registro Civil de las Personas
Registro Central de las Personas
Sede Central RENAP Guatemala, Guatemala

Licda. Iris Héctora Hernández Galicia
Subdirectora de Registro Central de las Personas
Registro Central de las Personas
Sede Central RENAP Guatemala, Guatemala

Registro Nacional de las Personas - RENAP
REGISTRO CENTRAL
REGISTRADOR CENTRAL DE LAS PERSONAS

Nombre de la meta:

Inscripciones extemporáneas de nacimiento realizadas

**REGISTRO CENTRAL DE LAS PERSONAS
SEGUIMIENTO TEMÁTICO INSTITUCIONAL 2017
MES REPORTADO: ABRIL**

D	M	Departamento / municipio	Sexo			Total	Edad						Pueblo							
			Mujeres	Hombres	No definido		Niñez			Juventud 14 a 30 años	Adultos 31 a 60 años	Tercera Edad 61 años en adelante	No definido	Total	Maya	Xinca	Garifuna	Mestizos/Ladinos	Otro	Total
							0 - 2	3 - 5	6 - 13											
17		Departamento de San Marcos	144	133	0	277	215	25	12	9	5	11	0	277	0	0	0	0	277	277
1		AYUTLA	1	2	0	3	3	0	0	0	0	0	0	3	0	0	0	0	3	3
2		CATARINA	5	4	0	9	3	1	1	0	2	0	0	9	0	0	0	0	9	9
3		COMITANCILLO	8	6	0	14	14	0	0	0	0	0	0	14	0	0	0	0	14	14
4		CONCEPCIÓN TUTUAPA	28	26	0	54	45	8	1	0	0	0	0	54	0	0	0	0	54	54
5		EL QUETZAL	0	3	0	3	3	0	0	0	0	0	0	3	0	0	0	0	3	3
6		EL TUMBADOR	0	2	0	2	2	0	0	0	0	0	0	2	0	0	0	0	2	2
7		ESQUIPULAS PALO GORDO	0	0	0	0	0	0	0	0	0	0	0	0	0	0	0	0	0	0
8		IXCHIGUÁN	6	1	0	7	5	0	1	0	1	0	0	7	0	0	0	0	7	7
9		LA BLANCA	3	2	0	5	2	0	0	3	0	0	0	5	0	0	0	0	5	5
10		LA REFORMA	2	3	0	5	3	0	0	2	0	0	0	5	0	0	0	0	5	5
11		MALACATÁN	20	13	0	33	20	6	4	0	1	2	0	33	0	0	0	0	33	33
12		NUEVO PROGRESO	2	4	0	6	2	3	1	0	0	0	0	6	0	0	0	0	6	6
13		OCOS	1	3	0	4	4	0	0	0	0	0	0	4	0	0	0	0	4	4
14		PAJAPITA	3	1	0	4	3	0	1	0	0	0	0	4	0	0	0	0	4	4
15		RÍO BLANCO	0	0	0	0	0	0	0	0	0	0	0	0	0	0	0	0	0	0
16		SAN ANTONIO SACATEPÉQUEZ	2	2	0	4	4	0	0	0	0	0	0	4	0	0	0	0	4	4
17		SAN CRISTÓBAL CUCHO	0	1	0	1	1	0	0	0	0	0	0	1	0	0	0	0	1	1
18		SAN JOSÉ EL RODEO	2	1	0	3	3	0	0	0	0	0	0	3	0	0	0	0	3	3
19		SAN JOSÉ OJETENAM	3	5	0	8	6	0	0	1	0	1	0	8	0	0	0	0	8	8
20		SAN LORENZO	0	0	0	0	0	0	0	0	0	0	0	0	0	0	0	0	0	0
21		SAN MARCOS	3	3	0	6	4	0	0	0	0	2	0	6	0	0	0	0	6	6
22		SAN MIGUEL IXTAHUACÁN	11	11	0	22	20	1	0	0	1	0	0	22	0	0	0	0	22	22
23		SAN PABLO	5	0	0	5	3	0	1	1	0	0	0	5	0	0	0	0	5	5
24		SAN PEDRO SACATEPÉQUEZ	4	5	0	9	9	0	0	0	0	0	0	9	0	0	0	0	9	9
25		SAN RAFAEL PIE DE LA CUESTA	2	2	0	4	3	1	0	0	0	0	0	4	0	0	0	0	4	4
26		SIBINAL	3	2	0	5	4	0	0	0	0	1	0	5	0	0	0	0	5	5
27		SIPACAPA	3	2	0	5	5	0	0	0	0	0	0	5	0	0	0	0	5	5
28		TACANÁ	15	11	0	26	21	3	0	1	0	1	0	26	0	0	0	0	26	26
29		TAJUMULCO	10	11	0	21	14	2	2	1	0	2	0	21	0	0	0	0	21	21
30		TEJUTLA	2	7	0	9	9	0	0	0	0	0	0	9	0	0	0	0	9	9
18		Departamento de Santa Rosa	21	29	0	50	38	4	5	2	1	0	0	50	0	0	0	0	50	50
1		BARBERENA	1	2	0	3	2	0	1	0	0	0	0	3	0	0	0	0	3	3
2		CASILLAS	1	2	0	3	3	0	0	0	0	0	0	3	0	0	0	0	3	3
3		CHIQUIMULILLA	3	4	0	7	7	0	0	0	0	0	0	7	0	0	0	0	7	7
4		CUILAPA	5	6	0	11	6	1	3	1	0	0	0	11	0	0	0	0	11	11
5		GUAZACAPÁN	1	4	0	5	5	0	0	0	0	0	0	5	0	0	0	0	5	5
6		NUEVA SANTA ROSA	1	0	0	1	0	1	0	0	0	0	0	1	0	0	0	0	1	1
7		ORATORIO	1	1	0	2	1	1	0	0	0	0	0	2	0	0	0	0	2	2
8		PUEBLO NUEVO VIÑAS	0	3	0	3	2	1	0	0	0	0	0	3	0	0	0	0	3	3
9		SAN JUAN TECUACO	1	1	0	2	2	0	0	0	0	0	0	2	0	0	0	0	2	2
10		SAN RAFAEL LAS FLORES	1	3	0	4	2	0	1	1	0	0	0	4	0	0	0	0	4	4
11		SANTA CRUZ NARANJO	0	0	0	0	0	0	0	0	0	0	0	0	0	0	0	0	0	0
12		SANTA MARÍA IXHUATÁN	0	1	0	1	0	0	0	0	1	0	0	1	0	0	0	0	1	1
13		SANTA ROSA DE LIMA	0	0	0	0	0	0	0	0	0	0	0	0	0	0	0	0	0	0
14		TAXISCO	6	2	0	8	8	0	0	0	0	0	0	8	0	0	0	0	8	8

1
Jennifer Patricia Balboa de León
Coordinador de Registro Civil
Registro Central de las Personas

1
Lic. Jorge Armando Monterroso López
Jefe de Registro Civil de las Personas
Registro Central de las Personas
Sede Central RENAP Guatemala, Guatemala

1
Lic. Adán Recio Hernández Galicia
Subdirector de Registro Central de las Personas
Registro Central de las Personas
Sede Central RENAP Guatemala, Guatemala

Registro Nacional de las Personas - RENAP
REGISTRO CENTRAL
REGISTRADOR CENTRAL DE LAS PERSONAS
RENAP
Registro Nacional de las Personas


Nombre de la meta:


Inscripciones extemporáneas de nacimiento realizadas

**REGISTRO CENTRAL DE LAS PERSONAS
SEGUIMIENTO TEMÁTICO INSTITUCIONAL 2017
MES REPORTADO: ABRIL**


Población beneficiada

D	M	Departamento / municipio	Sexo			Total	Edad						Pueblo							
			Mujeres	Hombres	No definido		Niñez			Juventud 14 a 30 años	Adultos 31 a 60 años	Tercera Edad 61 años en adelante	No definido	Total	Maya	Xinca	Garífuna	Mestizos/Ladinos	Otro	Total
							0 - 2	3 - 5	6 - 13											
19		Departamento de Sololá	30	26	0	56	51	2	0	0	1	2	0	56	0	0	0	0	56	56
	1	CONCEPCIÓN	0	1	0	1	1	0	0	0	0	0	0	1	0	0	0	0	1	1
	2	NAHUALÁ	3	4	0	7	6	0	0	0	1	0	0	7	0	0	0	0	7	7
	3	PANAJACHEL	5	2	0	7	7	0	0	0	0	0	0	7	0	0	0	0	7	7
	4	SAN ANDRÉS SEMETABAJ	1	2	0	3	3	0	0	0	0	0	0	3	0	0	0	0	3	3
	5	SAN ANTONIO PALOPÓ	1	0	0	1	1	0	0	0	0	0	0	1	0	0	0	0	1	1
	6	SAN JOSÉ CHACAYÁ	0	1	0	1	1	0	0	0	0	0	0	1	0	0	0	0	1	1
	7	SAN JUAN LA LAGUNA	1	0	0	1	1	0	0	0	0	0	0	1	0	0	0	0	1	1
	8	SAN LUCAS TOLIMÁN	3	1	0	4	2	2	0	0	0	0	0	4	0	0	0	0	4	4
	9	SAN MARCOS LA LAGUNA	0	0	0	0	0	0	0	0	0	0	0	0	0	0	0	0	0	0
	10	SAN PABLO LA LAGUNA	0	0	0	0	0	0	0	0	0	0	0	0	0	0	0	0	0	0
	11	SAN PEDRO LA LAGUNA	0	1	0	1	1	0	0	0	0	0	0	1	0	0	0	0	1	1
	12	SANTA CATARINA IXTAHUACÁN	3	4	0	7	7	0	0	0	0	0	0	7	0	0	0	0	7	7
	13	SANTA CATARINA PALOPO	0	0	0	0	0	0	0	0	0	0	0	0	0	0	0	0	0	0
	14	SANTA CLARA LA LAGUNA	0	0	0	0	0	0	0	0	0	0	0	0	0	0	0	0	0	0
	15	SANTA CRUZ LA LAGUNA	0	0	0	0	0	0	0	0	0	0	0	0	0	0	0	0	0	0
	16	SANTA LUCÍA UTATLÁN	0	0	0	0	0	0	0	0	0	0	0	0	0	0	0	0	0	0
	17	SANTA MARÍA VISITACIÓN	0	0	0	0	0	0	0	0	0	0	0	0	0	0	0	0	0	0
	18	SANTIAGO ATITLÁN	5	2	0	7	6	0	0	0	0	1	0	7	0	0	0	0	7	7
	19	SOLOLÁ	8	8	0	16	15	0	0	0	1	0	0	16	0	0	0	0	16	16
20		Departamento de Suchitepéquez	49	58	0	107	93	7	2	1	2	2	0	107	0	0	0	0	107	299
	1	CHICACAO	9	10	0	19	18	0	0	0	1	0	0	19	0	0	0	0	19	211
	2	CUYOTENANGO	3	5	0	8	7	1	0	0	0	0	0	8	0	0	0	0	8	8
	3	MAZATENANGO	10	17	0	27	22	4	1	0	0	0	0	27	0	0	0	0	27	27
	4	PATULUL	5	3	0	8	7	0	0	0	1	0	0	8	0	0	0	0	8	8
	5	PUEBLO NUEVO	2	1	0	3	2	0	0	0	1	0	0	3	0	0	0	0	3	3
	6	RÍO BRAVO	0	3	0	3	3	0	0	0	0	0	0	3	0	0	0	0	3	3
	7	SAMAYAC	0	0	0	0	0	0	0	0	0	0	0	0	0	0	0	0	0	0
	8	SAN ANTONIO SUCHITEPEQUEZ	6	4	0	10	10	0	0	0	0	0	0	10	0	0	0	0	10	10
	9	SAN BERNARDINO	2	2	0	4	3	1	0	0	0	0	0	4	0	0	0	0	4	4
	10	SAN FRANCISCO ZAPOTITLÁN	1	1	0	2	2	0	0	0	0	0	0	2	0	0	0	0	2	2
	11	SAN GABRIEL	1	1	0	2	2	0	0	0	0	0	0	2	0	0	0	0	2	2
	12	SAN JOSÉ EL IDOLO	0	0	0	0	0	0	0	0	0	0	0	0	0	0	0	0	0	0
	13	SAN JOSÉ LA MÁQUINA	1	5	0	6	5	0	1	0	0	0	0	6	0	0	0	0	6	6
	14	SAN JUAN BAUTISTA	1	1	0	2	1	0	0	1	0	0	0	2	0	0	0	0	2	2
	15	SAN LORENZO	1	0	0	1	1	0	0	0	0	0	0	1	0	0	0	0	1	1
	16	SAN MIGUEL PANÁN	1	1	0	2	2	0	0	0	0	0	0	2	0	0	0	0	2	2
	17	SAN PABLO JOCOPILAS	1	0	0	1	0	0	0	0	1	0	0	1	0	0	0	0	1	1
	18	SANTA BÁRBARA	1	4	0	5	5	0	0	0	0	0	0	5	0	0	0	0	5	5
	19	SANTO DOMINGO SUCHITEPEQUEZ	2	0	0	2	1	1	0	0	0	0	0	2	0	0	0	0	2	2
	20	SANTO TOMÁS LA UNIÓN	2	0	0	2	2	0	0	0	0	0	0	2	0	0	0	0	2	2
	21	ZUNILITO	0	0	0	0	0	0	0	0	0	0	0	0	0	0	0	0	0	0


Jennifer Patricia Balcárcel De León
Coordinador de Registro Civil
Registro Central de las Personas
Sede Central RENAP Guatemala, Guatemala


Lic. Jorge Armando Monterroso López
Jefe de Registro Civil de las Personas
Registro Central de las Personas
Sede Central RENAP Guatemala, Guatemala


Licda. Iris Héciza Hernández Galicia
Subdirector de Registro Central de las Personas
Registro Central de las Personas
Sede Central RENAP Guatemala, Guatemala

Registro Nacional de las Personas - RENAP-
REGISTRO CENTRAL
REGISTRADOR CENTRAL DE LAS PERSONAS

Registro Nacional de las Personas



Nombre de la meta:

Inscripciones extemporáneas de nacimiento realizadas



REGISTRO CENTRAL DE LAS PERSONAS
SEGUIMIENTO TEMÁTICO INSTITUCIONAL 2017
MES REPORTADO: ABRIL

Población beneficiada

D	M	Departamento / municipio	Sexo			Total	Edad						No definido	Pueblo						
			Mujeres	Hombres	No definido		Niñez			Juventud 14 a 30 años	Adultos 31 a 60 años	Tercera Edad 61 años en adelante		Total	Maya	Xinca	Garifuna	Mestizos/Ladinos	Otro	Total
							0 - 2	3 - 5	6 - 13											
21		Departamento de Totonicapán	60	63	0	123	111	5	3	0	0	4	0	123	0	0	0	0	123	123
	1	MOMOSTENANGO	15	17	0	32	27	2	2	0	0	1	0	32	0	0	0	0	32	32
	2	SAN ANDRÉS XECUL	1	3	0	4	4	0	0	0	0	0	0	4	0	0	0	0	4	4
	3	SAN BARTOLO	1	1	0	2	1	0	0	0	0	1	0	2	0	0	0	0	2	2
	4	SAN CRISTÓBAL TOTONICAPÁN	4	3	0	7	6	1	0	0	0	0	0	7	0	0	0	0	7	7
	5	SAN FRANCISCO EL ALTO	5	4	0	9	7	0	0	0	0	2	0	9	0	0	0	0	9	9
	6	SANTA LUCÍA LA REFORMA	1	2	0	3	3	0	0	0	0	0	0	3	0	0	0	0	3	3
	7	SANTA MARÍA CHIQUIMULA	17	20	0	37	34	2	1	0	0	0	0	37	0	0	0	0	37	37
	8	TOTONICAPÁN	16	13	0	29	29	0	0	0	0	0	0	29	0	0	0	0	29	29
22		Departamento de Zacapa	21	22	0	43	37	3	1	1	0	1	0	43	0	0	0	0	43	43
	1	CABAÑAS	0	3	0	3	3	0	0	0	0	0	0	3	0	0	0	0	3	3
	2	ESTANZUELA	1	0	0	1	1	0	0	0	0	0	0	1	0	0	0	0	1	1
	3	GUALÁN	3	6	0	9	9	0	0	0	0	0	0	9	0	0	0	0	9	9
	4	HUITÉ	0	1	0	1	1	0	0	0	0	0	0	1	0	0	0	0	1	1
	5	LA UNIÓN	5	4	0	9	7	1	0	1	0	0	0	9	0	0	0	0	9	9
	6	RÍO HONDO	0	1	0	1	1	0	0	0	0	0	0	1	0	0	0	0	1	1
	7	SAN DIEGO	1	0	0	1	1	0	0	0	0	0	0	1	0	0	0	0	1	1
	8	SAN JORGE	2	1	0	3	3	0	0	0	0	0	0	3	0	0	0	0	3	3
	9	TECULUTÁN	3	0	0	3	2	1	0	0	0	0	0	3	0	0	0	0	3	3
	10	USUMATLÁN	1	1	0	2	2	0	0	0	0	0	0	2	0	0	0	0	2	2
	11	ZACAPA	5	5	0	10	7	1	1	0	0	1	0	10	0	0	0	0	10	10

Jennifer Patricia Balcárcel De León
 Coordinador de Registro Civil
 Registro Central de las Personas
 Sede Central RENAP Guatemala, Guatemala

Lic. Jorge Armando Monterroso López
 Jefe de Registro Civil de las Personas
 Registro Central de las Personas
 Sede Central RENAP Guatemala, Guatemala




Lic. Mécica Hernández Galicia
 Jefe de Registro Civil de las Personas
 Registro Central de las Personas
 Sede Central RENAP Guatemala, Guatemala



Registro Nacional de las Personas - RENAP
REGISTRO CENTRAL
 REGISTRADOR CENTRAL DE LAS PERSONAS

 Registro Nacional de las Personas



DOCUMENTOS DE RESPALDO AL
INFOME DE GESTIÓN Y RENDICIÓN DE CUENTAS
MINISTERIO DE FINANZAS PÚBLICAS

PRIMER CUATRIMESTRE
(ENERO - ABRIL) 2017

DIRECCIÓN DE PROCESOS

DIRECCIÓN DE PROCESOS

DPR-0436-2017

Guatemala, 07 de febrero del 2017

Ingeniero

José Jorge Afre Franco

Director de Gestión y Control Interno en Funciones

Dirección de Gestión y Control Interno

Registro Nacional de las Personas

Ingeniero Afre:

Con un atento y cordial saludo me dirijo a usted deseándole éxitos en sus actividades diarias.

El motivo del presente es hacer de su conocimiento que mediante oficio DPR-0391-2017, con fecha 02 de febrero del presente año, se trasladó a Gestión y Control Interno, el detalle de la ejecución de las Metas Físicas Institucionales del Primer Documento Personal de Identificación emitido y Documentos Personales de Identificación de reposición emitidos, correspondientes al periodo del 01 al 31 de enero del presente año, en respuesta a lo requerido mediante Memorándum DGCI-DPP-002-2017.

A efecto de cumplir con lo antes indicado, mensualmente se remite a la Dirección de Informática y Estadística, el detalle de los DPI emitidos mensualmente, solicitando que la referida Dirección, nos envíe el desglose de dicho detalle, por tipo de trámite primer DPI y Documentos emitidos por Reposición, lo cual en el mes de enero se solicitó mediante oficio **DPR-0363-2016** con fecha 31 de enero del presente año, mismo que se adjunta.

La Dirección de Informática y Estadística, el 02 de febrero del presente año, remitió vía correo electrónico el desglose solicitado, por lo que esta Dirección procedió a tomar como base dicha información, para llenar el reporte de la matriz "Ejecución Mensual de Metas Físicas Institucionales 2017 del mes de enero".



El día de hoy mediante oficio **DIE-554-2017** la Dirección de Informática y Estadística, trasladó respuesta al oficio DPR-0363-2016, de forma escrita, al revisar la información se detectó que el desglose enviado por oficio, contiene datos diferentes a lo recibido vía correo electrónico, lo que provoca una incongruencia en los datos presentados a la Dirección de Gestión y Control Interno, por parte de esta Dirección.

Derivado de lo anterior se solicita su apoyo, a efecto de realizar el cambio en la ejecución de las Metas Físicas correspondientes al periodo del 01 al 31 de enero del presente año, reportado mediante oficio DPR-0391-2017, quedando de la siguiente manera:

No.	Nombre de la Meta	Cantidad Ejecutada (errónea)	Cantidad Ejecutada (correcta)
1	Primer Documento Personal de Identificación, emitido.	12,072	11,742
2	Documentos Personales de Identificación por reposición, emitidos	3,170	3,500

Sin otro particular y agradeciendo la atención al presente.

Atentamente,




Ing. Eric Rolando García Balcells
Subdirector de Procesos en Funciones
Dirección de Procesos
Oficinas Centrales RENAP, Guatemala, Guatemala

EGB/iv
Adjunta Plantilla de Ejecución de Metas Físicas Enero y Desglose
CC. Archivo

DIRECCIÓN DE PROCESOS
 EJECUCIÓN MENSUAL DE METAS FÍSICAS INSTITUCIONALES 2017
 MES REPORTADO: ENERO

No.	Nombre de la Meta	Cantidad programada	Cantidad Ejecutada	Medios de Verificación	Objetivos	Resultados alcanzados	Obstáculos encontrados
1	Primer Documento Personal de Identificación, emitido.	42,905	11,742	Detalle de lo recepcionado por día (adjunto).	Asegurar el correcto desarrollo de las operaciones relacionadas con la emisión del DP	Porcentaje de ejecución de un 27.36%	No se llegó a la meta de lo programado por la no culminación del contrato 055-2008 y su extensión 25-2016; derivado de lo anterior, no se pudo realizar la configuración de las impresoras MPR 5800, lo que impidió imprimir la totalidad de las tarjetas programadas.
2	Documentos Personales de Identificación por reposición, emitidos.	51,458	3,500			Porcentaje de ejecución de un 6.80%	
3	Información recibida del Registro Civil para la emisión del DPI, validada.	26,250	2,175	Cuadro detallado de 2,175 validaciones ejecutadas (adjunto).	Optimizar el uso de medios tecnológicos, para brindar un mejor servicio al usuario.	Porcentaje de ejecución de un 8.28%	No se llegó a la meta por problemas con la activación de usuarios y cambio de perfiles en SIRECI.



Ing. Eric Rolando García Balcells
 Subdirector de Procesos en funciones

DIRECCIÓN DE INFORMÁTICA Y ESTADÍSTICA
SEGUIMIENTO TEMÁTICO INSTITUCIONAL 2017
MES REPORTADO: ENERO

Meta	Meta			Población beneficiada													
	Unidad de medida	Meta inicial	Meta vigente	Meta ejecutada	Género			Edad				Etnia					
					Mujeres	Hombres	Total	18 - 30 años (Juventud)	Mayores de 30 - 60 años (Adultos)	Mayores de 60 años (Tercera edad)	Total	Maya	Xinca	Garífuna	Mestizos /Ladinos	Otro	Total
Primer Documento Personal de Identificación, emitido.	Documento	408,627	408,627	11,742	5,989	5,753	11,742	11,210	404	128	11,742	3,462	4	7	3,069	5,200	11,742
Documentos Personales de Identificación por reposición, emitidos.	Documento	541,669	541,669	3,500	1,027	2,473	3,500	1,571	1,632	297	3,500	415	0	2	1,843	1,240	3,500
Total de población beneficiada		950,296	950,296	15,242	7,016	8,226	15,242	12,781	2,036	425	15,242	3,877	4	9	4,912	6,440	15,242

Fuente: Dirección de Informática y Estadística



Dirección de Informática y Estadística

DIE-1006-2017
Guatemala, 08 de marzo 2017

Ingeniero
Jorge Afre Franco
Director de Gestión y Control Interno en funciones
Dirección de Gestión y Control Interno
Registro Nacional de las Personas –RENAP-
Presente

Registro Nacional de las Personas
RENAP
RECIBIDO
09 MAR 2017
DIRECCIÓN DE GESTIÓN Y CONTROL INTERNO
Firma: *[Firma]* Hora: 17:09

Estimado Ingeniero Afre:

Con un atento y cordial saludo me dirijo a usted, deseando éxitos en sus actividades diarias. El motivo del presente es para trasladar información requerida según Memorandum DGCI-DPP-002-2017 y Memorandum DGCI-DPP-010-2017 en donde se solicita el desglose de ejecución de metas físicas y el seguimiento temático institucional, referente a la emisión de DPI .

En tal sentido me permito enviar el detalle de DPI emitidos durante el mes de enero 2017, según agrupación solicitada, en base a información enviada por Dirección de Procesos, desagregada por país, departamento y municipio.

Sin otro particular, me suscribo de usted, atentamente,

2 *[Firma]*
RENAP
Registro Nacional de las Personas
Lic. David Josue Guzman Lopez
DIRECCIÓN DE INFORMÁTICA Y ESTADÍSTICA
Jefe de Análisis y Estadística
Oficinas Centrales RENAP Guatemala, Guatemala

[Firma]
RENAP
Registro Nacional de las Personas
Ing. Napoleón Reguan Felipe
Subdirector de Sistemas y Estadística en Funciones
Dirección de Informática y Estadística
Oficinas Centrales RENAP Guatemala, Guatemala

Nombre de la meta:

Documentos personales de Identificación por reposición, emitidos

 DIRECCIÓN DE INFORMÁTICA Y ESTADÍSTICA
 ANEXO
 SEGUIMIENTO TEMÁTICO INSTITUCIONAL 2017
 Mes reportado: Enero

Población beneficiada

P	D	M	Pais/Departamento / municipio	Sexo			Edad				Pueblo					
				Mujeres	Hombres	Total	18 - 30 años (Juventud)	31 - 60 años (Adultos)	61 años en adelante (Tercera edad)	Total	Maya	Xinca	Garifuna	Mestizos /Ladinos	Otro	Total
			Total general	1,028	2,472	3,500	1,677	1,549	274	3,500	414		2	1,843	1,241	3,500
1			ESPAÑA	1		1		1		1					1	1
	1		MADRID	1		1		1		1					1	1
		1	AJALVIR	1		1		1		1					1	1
1			GUATEMALA	1,027	2,472	3,499	1,677	1,548	274	3,499	414		2	1,843	1,240	3,499
	1		ALTA VERAPAZ	24	91	115	70	39	6	115	85			16	14	115
		1	CHISEC	4	10	14	12	2		14	10			3	1	14
		2	COBAN	2	16	18	8	9	1	18	11			4	3	18
		3	FRAY BARTOLOME DE LAS CASAS	3	10	13	12	1		13	5				8	13
		4	LANQUIN		1	1		1		1	1					1
		5	PANZOS		4	4	3	1		4	3				1	4
		6	SAN CRISTOBAL VERAPAZ	4	4	8	2	4	2	8	7			1		8
		7	SAN JUAN CHAMELCO	1		1		1		1	1					1
		8	SAN PEDRO CARCHA		11	11	8	3		11	9			2		11
		9	SANTA CATALINA LA TINTA	5	21	26	17	7	2	26	22			3	1	26
		10	SANTA CRUZ VERAPAZ	3	6	9	5	4		9	7			2		9
		11	SANTA MARIA CAHABON		3	3	1	2		3	3					3
		12	TACTIC	2	4	6	2	4		6	5			1		6
		13	TAMAHU		1	1			1	1	1					1
	2		BAJA VERAPAZ	9	20	29	13	15	1	29	7			11	11	29
		1	CUBULCO		2	2	1		1	2					2	2
		2	GRANADOS		1	1		1		1				1		1
		3	PURULHA		2	2	1	1		2	1			1		2
		4	RABINAL	1	2	3	3			3	3					3
		5	SALAMA	4	8	12	2	10		12	3			9		12
		6	SAN MIGUEL CHICAJ	4	5	9	6	3		9					9	9
	3		CHIMALTENANGO	21	43	64	36	27	1	64	38			15	11	64
		1	ACATENANGO		3	3	1	2		3	1			2		3
		2	CHIMALTENANGO	1	1	2	2			2					2	2
		3	EL TEJAR	3	1	4	1	3		4	1			3		4
		4	PARRAMOS	1		1	1			1	1					1
		5	PATZUN		1	1	1			1	1					1
		6	SAN ANDRES ITZAPA	1	4	5	4		1	5	3			2		5
		7	SAN JUAN COMALAPA		6	6	5	1		6	6					6
		8	SAN MARTIN JILOTEPEQUE		1	1	1			1	1					1
		9	SAN PEDRO YEPOCAPA		1	1	1			1				1		1
		10	SANTA APOLONIA	2	12	14	7	7		14	10			3	1	14
		11	SANTA CRUZ BALANYA		1	1		1		1	1					1
		12	TECPAN GUATEMALA	13	11	24	12	12		24	13			3	8	24
		13	ZARAGOZA		1	1		1		1				1		1

Nombre de la meta:

Documentos personales de Identificación por reposición, emitidos

 DIRECCIÓN DE INFORMÁTICA Y ESTADÍSTICA
 ANEXO
 SEGUIMIENTO TEMÁTICO INSTITUCIONAL 2017
 Mes reportado: Enero

Población beneficiada

P	D	M	País/Departamento / municipio	Sexo			Edad				Pueblo				
				Mujeres	Hombres	Total	18 - 30 años (Juventud)	31 - 60 años (Adultos)	61 años en adelante (Tercera edad)	Total	Maya	Xinca	Garífuna	Mestizos /Ladinos	Otro
	4		CHIQUMULA	24	52	76	37	35	4	76			66	10	76
		1	CAMOTAN	3	10	13	6	7		13			13		13
		2	CHIQUMULA	3	5	8	4	4		8			6	2	8
		3	ESQUIPULAS	1	8	9	5	4		9			1	8	9
		4	IPALA	1	4	5	3	1	1	5			5		5
		5	JOCOTAN	2		2	1	1		2			2		2
		6	QUEZALTEPEQUE	12	22	34	15	16	3	34			34		34
		7	SAN JACINTO	1		1	1			1			1		1
		8	SAN JOSE LA ARADA	1	3	4	2	2		4			4		4
	5		EL PROGRESO	34	79	113	56	47	10	113	1		112		113
		1	EL JICARO	1		1		1		1			1		1
		2	GUASTATOYA	30	75	105	52	43	10	105	1		104		105
		3	MORAZAN		1	1	1			1			1		1
		4	SAN ANTONIO LA PAZ	1	2	3	3			3			3		3
		5	SAN CRISTOBAL ACASAGUASTLAN	1	1	2		2		2			2		2
		6	SANARATE	1		1		1		1			1		1
	6		ESCUINTLA	56	185	241	132	90	19	241	1		177	63	241
		1	ESCUINTLA	10	24	34	17	17		34			3	31	34
		2	LA DEMOCRACIA	2	2	4	2	1	1	4			4		4
		3	LA GOMERA	12	52	64	36	23	5	64			64		64
		4	MASAGUA	2	8	10	3	6	1	10				10	10
		5	NUEVA CONCEPCION	2	9	11	5	6		11			11		11
		6	PALIN	4	18	22	14	5	3	22	1		21		22
		7	PUERTO SAN JOSE	3	13	16	7	6	3	16			1	15	16
		8	SAN VICENTE PACAYA		5	5	4	1		5			5		5
		9	SANTA LUCIA COTZUMALGUAPA	14	38	52	31	17	4	52			52		52
		10	SIPACATE		1	1	1			1			1		1
		11	SIQUINALA	4	5	9	4	4	1	9			2	7	9
		12	TIQUISATE	3	10	13	8	4	1	13			13		13
	7		GUATEMALA	471	1,005	1,476	667	699	110	1,476	33		558	885	1,476
		1	AMATITLAN	22	32	54	23	28	3	54			53	1	54
		2	CHINAUTLA	4	27	31	16	13	2	31				31	31
		3	FRAIJANES	2	9	11	4	6	1	11			1	10	11
		4	GUATEMALA	335	667	1,002	422	498	82	1,002	15		372	615	1,002
		5	MIXCO	7	29	36	20	14	2	36				36	36
		6	PALENCIA	1	9	10	4	4	2	10				10	10
		7	SAN JOSE DEL GOLFO		1	1			1	1			1		1
		8	SAN JOSE PINULA	8	23	31	20	8	3	31			31		31
		9	SAN JUAN SACATEPEQUEZ	12	32	44	25	16	3	44	10		2	32	44
		10	SAN MIGUEL PETAPA	8	35	43	27	13	3	43			43		43

Nombre de la meta:

Documentos personales de Identificación por reposición, emitidos

 DIRECCIÓN DE INFORMÁTICA Y ESTADÍSTICA
 ANEXO
 SEGUIMIENTO TEMÁTICO INSTITUCIONAL 2017
 Mes reportado: Enero

Población beneficiada

P	D	M	Pais/Departamento / municipio	Sexo			Edad				Pueblo					
				Mujeres	Hombres	Total	18 - 30 años (Juventud)	31 - 60 años (Adultos)	61 años en adelante (Tercera edad)	Total	Maya	Xinca	Garífuna	Mestizos /Ladinos	Otro	Total
		11	SAN PEDRO AYAMPUC	42	59	101	44	55	2	101					101	101
		12	SAN PEDRO SACATEPEQUEZ	2	10	12	7	5		12	8		4			12
		13	SAN RAYMUNDO	2	2	4	1		1	4			1	3		4
		14	SANTA CATARINA PINULA	5	9	14	7	6	1	14			14			14
		15	VILLA CANALES	7	32	39	25	12	2	39			36	3		39
		16	VILLA NUEVA	14	29	43	22	19	2	43				43		43
	8		HUEHUETENANGO	54	78	132	55	61	16	132	69		59	4		132
		1	AGUACATAN	4	2	6	3	2	1	6	6					6
		2	CHIANTLA	1	2	3	1	2		3				3		3
		3	HUEHUETENANGO		7	7	4	2	1	7	2		5			7
		4	LA DEMOCRACIA	5	18	23	10	11	2	23	5		18			23
		5	LA LIBERTAD	1	8	9	5	4		9	2		7			9
		6	MALACATANCITO	4	6	10	4	4	2	10	1		9			10
		7	NENTON		1	1	1			1	1					1
		8	SAN ANTONIO HUISTA	2	6	8	4	3	1	8			8			8
		9	SAN JUAN IXCOY	1	2	3	1	2		3	3					3
		10	SAN PEDRO SOLOMA	2	1	3	2	1		3	3					3
		11	SAN RAFAEL LA INDEPENDENCIA	3	1	4		2	2	4	4					4
		12	SAN SEBASTIAN HUEHUETENANGO	1		1	1			1				1		1
		13	SANTA ANA HUISTA	3	1	4	1		3	4			4			4
		14	SANTA CRUZ BARILLAS	1		1	1			1	1					1
		15	SANTA EULALIA		1	1		1		1	1					1
		16	SANTIAGO CHIMALTENANGO	20	17	37	12	22	3	37	37					37
		17	TECTITAN		1	1		1		1			1			1
		18	TODOS SANTOS CUCHUMATAN	3	1	4	3	1		4	3		1			4
		19	UNION CANTINIL	3	3	6	2	3	1	6			6			6
	9		IZABAL	8	40	48	26	21	1	48	17		2	29		48
		1	EL ESTOR	1	10	11	6	5		11	11					11
		2	LIVINGSTON	2	11	13	9	4		13	5		8			13
		3	LOS AMATES	1	4	5	2	3		5	1		4			5
		4	MORALES	1	2	3	1	1	1	3			3			3
		5	PUERTO BARRIOS	3	13	16	8	8		16		2	14			16
	10		JALAPA	1	4	5	1	4		5			3	2		5
		1	JALAPA	1	2	3		3		3			2	1		3
		2	SAN CARLOS ALZATATE		1	1		1		1			1			1
		3	SAN PEDRO PINULA		1	1	1			1				1		1
	11		JUTIAPA	51	129	180	72	81	27	180	1		144	35		180
		1	AGUA BLANCA	32	73	105	35	51	19	105	1		103	1		105
		2	ASUNCION MITA	5	10	15	10	4	1	15			15			15
		3	ATESCATEMPA	3	3	6	1	4	1	6			6			6

Nombre de la meta:

Documentos personales de Identificación por reposición, emitidos

 DIRECCIÓN DE INFORMÁTICA Y ESTADÍSTICA
 ANEXO
 SEGUIMIENTO TEMÁTICO INSTITUCIONAL 2017
 Mes reportado: Enero

Población beneficiada

P	D	M	País/Departamento / municipio	Sexo			Edad				Pueblo					
				Mujeres	Hombres	Total	18 - 30 años (Juventud)	31 - 60 años (Adultos)	61 años en adelante (Tercera edad)	Total	Maya	Xinca	Garífuna	Mestizos /Ladinos	Otro	Total
		4	EL ADELANTO		1	1		1		1				1		1
		5	EL PROGRESO	3	11	14	4	6	4	14					14	14
		6	JALPATAGUA	3	7	10	7	3		10			10			10
		7	JUTIAPA	4	11	15	6	9		15				15		15
		8	MOYUTA		2	2	1	1		2				2		2
		9	PASACO		1	1			1	1				1		1
		10	QUESADA		1	1		1		1				1		1
		11	SANTA CATARINA MITA	1	4	5	3	1	1	5					5	5
		12	YUPILTEPEQUE		4	4	4			4				4		4
		13	ZAPOTITLAN		1	1	1			1				1		1
12			PETEN	24	112	136	71	56	9	136	21		107	8	136	
		1	DOLORES	1	2	3	2		1	3				3		3
		2	FLORES	7	27	34	18	14	2	34	4		30		34	34
		3	LA LIBERTAD	8	28	36	18	16	2	36	5		31		36	36
		4	LAS CRUCES		2	2	1	1		2				2		2
		5	MELCHOR DE MENCOS	2	1	3	1		2	3				3		3
		6	POPTUN	3	13	16	9	5	2	16	5		11		16	16
		7	SAN ANDRES		1	1	1			1				1		1
		8	SAN BENITO	2	13	15	5	10		15			15		15	15
		9	SAN FRANCISCO		5	5	3	2		5	1		4		5	5
		10	SAN JOSE		1	1	1			1			1		1	1
		11	SAN LUIS		3	3	2	1		3	1		2		3	3
		12	SANTA ANA	1	7	8	5	3		8				8		8
		13	SAYAXCHE		9	9	5	4		9	5		4		9	9
13			QUETZALTENANGO	48	77	125	59	55	11	125	39		69	17	125	
		1	ALMOLONGA		1	1	1			1	1				1	1
		2	CANTEL		2	2			2	2	1		1		2	2
		3	COATEPEQUE	3	1	4	3	1		4			4		4	4
		4	CONCEPCION CHIQUIRICHAPA	1		1		1		1	1				1	1
		5	EL PALMAR		1	1		1		1	1				1	1
		6	FLORES COSTA CUCA		2	2	2			2			2		2	2
		7	GENOVA		1	1		1		1			1		1	1
		8	HUITAN		1	1	1			1			1		1	1
		9	LA ESPERANZA	3	12	15	6	8	1	15	8		7		15	15
		10	OLINTEPEQUE	4	8	12	5	7		12				12		12
		11	OSTUNCALCO		1	1	1			1			1		1	1
		12	PALESTINA DE LOS ALTOS		1	1		1		1				1		1
		13	QUETZALTENANGO	36	42	78	37	33	8	78	27		50	1	78	78
		14	SALCAJA	1	1	2	1	1		2				2		2
		15	SAN MATEO		1	1	1			1				1		1

Nombre de la meta:

Documentos personales de Identificación por reposición, emitidos

 DIRECCIÓN DE INFORMÁTICA Y ESTADÍSTICA
 ANEXO
 SEGUIMIENTO TEMÁTICO INSTITUCIONAL 2017
 Mes reportado: Enero

Población beneficiada

P	D	M	Pais/Departamento / municipio	Sexo			Edad				Pueblo				
				Mujeres	Hombres	Total	18 - 30 años (Juventud)	31 - 60 años (Adultos)	61 años en adelante (Tercera edad)	Total	Maya	Xinca	Garífuna	Mestizos /Ladinos	Otro
		16	SIBILIA		1	1		1		1				1	1
		17	ZUNIL		1	1	1			1				1	1
	14		QUICHE	33	39	72	30	33	9	72	51		14	7	72
		1	CHAJUL	1		1	1			1	1				1
		2	CHICAMAN	12	9	21	8	9	4	21	18		3		21
		3	CHICHE	1		1		1		1			1		1
		4	CHICHICASTENANGO	6	11	17	9	8		17	16		1		17
		5	IXCAN	1	2	3	2	1		3	1		2		3
		6	JOYABAJ	2		2		2		2			2		2
		7	NEBAJ	2	2	4	3	1		4	4				4
		8	SACAPULAS		5	5		5		5				5	5
		9	SAN ANDRES SAJCABAJA		4	4	3		1	4	2		1	1	4
		10	SAN ANTONIO ILOTENANGO	4	1	5	2	1	2	5	5				5
		11	SAN BARTOLOME JOCOTENANGO	2		2		2		2	2				2
		12	SANTA CRUZ DEL QUICHE	2	4	6	2	2	2	6	2		4		6
		13	ZACUALPA		1	1		1		1			1		1
	15		RETALHULEU	11	20	31	15	12	4	31	1		30	1	31
		1	CHAMPERICO	1		1		1		1			1		1
		2	NUEVO SAN CARLOS		1	1		1		1			1		1
		3	RETALHULEU	5	8	13	7	4	2	13			13		13
		4	SAN ANDRES VILLA SECA	4	6	10	5	3	2	10			10		10
		5	SAN MARTIN ZAPOTITLAN		1	1		1		1			1		1
		6	SAN SEBASTIAN	1	3	4	2	2		4	1		3		4
		7	SANTA CRUZ MULUA		1	1		1		1			1		1
	16		SACATEPEQUEZ	31	55	86	41	42	3	86	5		13	68	86
		1	ANTIGUA GUATEMALA	5	8	13	5	7	1	13				13	13
		2	CIUDAD VIEJA	1	4	5	2	3		5			1	4	5
		3	JOCOTENANGO	1	6	7	5	1	1	7			4	3	7
		4	MAGDALENA MILPAS ALTAS		1	1	1			1				1	1
		5	PASTORES	3	4	7		7		7			7		7
		6	SAN JUAN ALOTENANGO	1		1	1			1			1		1
		7	SAN LUCAS SACATEPEQUEZ	6	10	16	7	9		16				16	16
		8	SAN MIGUEL DUEÑAS		2	2	2			2			2		2
		9	SANTA LUCIA MILPAS ALTAS	2	2	4	2	2		4			4		4
		10	SANTIAGO SACATEPEQUEZ	2	2	4	3	1		4			4		4
		11	SANTO DOMINGO XENACÓJ	8	14	22	10	11	1	22	1			21	22
		12	SUMPANGO	2	2	4	3	1		4	4				4
	17		SAN MARCOS	19	74	93	29	47	17	93	3		71	19	93
		1	AYUTLA	1	6	7	4	1	2	7	1		6		7
		2	CATARINA	2	11	13	5	6	2	13			13		13

Nombre de la meta:

Documentos personales de Identificación por reposición, emitidos

 DIRECCIÓN DE INFORMÁTICA Y ESTADÍSTICA
 ANEXO
 SEGUIMIENTO TEMÁTICO INSTITUCIONAL 2017
 Mes reportado: Enero

Población beneficiada

P	D	M	País/Departamento / municipio	Sexo			Edad				Pueblo				
				Mujeres	Hombres	Total	18 - 30 años (Juventud)	31 - 60 años (Adultos)	61 años en adelante (Tercera edad)	Total	Maya	Xinca	Garífuna	Mestizos /Ladinos	Otro
		3	EL TUMBADOR		4	4	1	3		4			3	1	4
		4	MALACATAN		6	6	1	5		6			3	3	6
		5	PAJAPITA		4	4	1	3		4			4		4
		6	RIO BLANCO		2	2	1		1	2	1		1		2
		7	SAN JOSE EL RODEO	1	3	4	2	2		4			4		4
		8	SAN MARCOS		2	2	1	1		2			1	1	2
		9	SAN PABLO	5	13	18	4	10	4	18	1		17		18
		10	SAN PEDRO SACATEPEQUEZ	4	11	15	5	7	3	15			2	13	15
		11	SAN RAFAEL PIE DE LA CUESTA	5	12	17	4	8	5	17			17		17
		12	TACANA	1		1		1		1				1	1
18			SANTA ROSA	13	67	80	47	27	6	80			80		80
		1	BARBERENA	1	9	10	6	4		10			10		10
		2	CASILLAS		1	1		1		1			1		1
		3	CHIQUMULILLA		3	3	2	1		3			3		3
		4	CUILAPA	5	5	10	4	6		10			10		10
		5	GUAZACAPAN	3	15	18	9	6	3	18			18		18
		6	NUEVA SANTA ROSA		3	3	1	2		3			3		3
		7	ORATORIO	2	11	13	11	1	1	13			13		13
		8	PUEBLO NUEVO VIÑAS		3	3	3			3			3		3
		9	SAN JUAN TECUACO		2	2	2			2			2		2
		10	SAN RAFAEL LAS FLORES		2	2	1	1		2			2		2
		11	SANTA CRUZ NARANJO		6	6	4	2		6			6		6
		12	SANTA MARIA IXHUATAN		4	4	2	2		4			4		4
		13	TAXISCO	2	3	5	2	1	2	5			5		5
19			SOLOLA	7	27	34	19	12	3	34	24		1	9	34
		1	NAHUALA		1	1		1		1	1				1
		2	PANAJACHEL	1		1	1			1	1				1
		3	SAN MARCOS LA LAGUNA		1	1	1			1	1				1
		4	SAN PEDRO LA LAGUNA		1	1	1			1	1				1
		5	SANTA CLARA LA LAGUNA	1		1	1			1	1				1
		6	SANTA MARIA VISITACION	1		1	1			1	1				1
		7	SANTIAGO ATITLAN		1	1	1			1	1				1
		8	SOLOLA	4	23	27	13	11	3	27	17		1	9	27
20			SUCHITEPEQUEZ	68	199	267	155	103	9	267	14		205	48	267
		1	CHICACAO	1	3	4	3	1		4			4		4
		2	CUYOTENANGO	3	7	10	4	6		10				10	10
		3	MAZATENANGO	4	31	35	18	15	2	35			2	33	35
		4	PATULUL		2	2	1	1		2				2	2
		5	RIO BRAVO	3	4	7	2	3	2	7			7		7
		6	SAMAYAC	1	5	6	5	1		6	5		1		6

Nombre de la meta:

Documentos personales de Identificación por reposición, emitidos

 DIRECCIÓN DE INFORMÁTICA Y ESTADÍSTICA
 ANEXO
 SEGUIMIENTO TEMÁTICO INSTITUCIONAL 2017
 Mes reportado: Enero

Población beneficiada

P	D	M	País/Departamento / municipio	Sexo			Edad				Pueblo				
				Mujeres	Hombres	Total	18 - 30 años (Juventud)	31 - 60 años (Adultos)	61 años en adelante (Tercera edad)	Total	Maya	Xinca	Garífuna	Mestizos /Ladinos	Otro
		7	SAN ANTONIO SUCHITEPEQUEZ	1	8	9	5	3	1	9			6	3	9
		8	SAN FRANCISCO ZAPOTITLAN	2	4	6	2	4		6			6		6
		9	SAN GABRIEL		1	1	1			1	1				1
		10	SAN JOSE EL IDOLO	4	9	13	8	5		13			13		13
		11	SAN JOSE LA MAQUINA		1	1		1		1			1		1
		12	SAN JUAN BAUTISTA	45	115	160	98	58	4	160	2		158		160
		13	SAN MIGUEL PANAN	1	2	3	2	1		3	1		2		3
		14	SANTA BARBARA		1	1	1			1			1		1
		15	SANTO DOMINGO SUCHITEPEQUEZ	1	3	4	2	2		4			4		4
		16	SANTO TOMAS LA UNION	2	3	5	3	2		5	5				5
	21		TOTONICAPAN	3	2	5	2	2	1	5	4		1		5
		1	MOMOSTENANGO	1	1	2	1		1	2	2				2
		2	SAN CRISTOBAL TONONICAPAN	1		1		1		1	1				1
		3	SAN FRANCISCO EL ALTO		1	1	1			1	1				1
		4	TOTONICAPAN	1		1		1		1			1		1
	22		ZACAPA	17	74	91	44	40	7	91			62	29	91
		1	CABAÑAS	2	2	4	2	2		4			4		4
		2	ESTANZUELA		17	17	8	9		17			4	13	17
		3	GUALAN	6	11	17	5	9	3	17			17		17
		4	LA UNION	1	2	3	1	1	1	3			3		3
		5	RIO HONDO	1	2	3	2		1	3			3		3
		6	SAN JORGE		2	2	1	1		2			2		2
		7	TECULUTAN	2	6	8	5	3		8			8		8
		8	USUMATLAN	1	2	3	2	1		3			3		3
		9	ZACAPA	4	30	34	18	14	2	34			18	16	34

Nombre de la meta:

Primer Documento Personal de Identificación emitido

 DIRECCIÓN DE INFORMÁTICA Y ESTADÍSTICA
 ANEXO
 SEGUIMIENTO TEMÁTICO INSTITUCIONAL 2017
 Mes reportado: Enero

Población beneficiada

P	D	M	País/Departamento / municipio	Sexo			Edad				Pueblo					
				Mujeres	Hombres	Total	18 - 30 años (Juventud)	31 - 60 años (Adultos)	61 años en adelante (Tercera edad)	Total	Maya	Xinca	Garífuna	Mestizos /Ladinos	Otro	Total
			Total general	5,989	5,753	11,742	11,223	397	122	11,742	3,463	4	7	3,070	5,198	11,742
1			ESTADOS UNIDOS DE AMÉRICA	6	12	18	3	12	3	18	1			9	8	18
	1		ARIZONA		1	1		1		1					1	1
		1	PHOENIX		1	1		1		1					1	1
	2		CALIFORNIA	2	5	7		4	3	7	1			6		7
		1	LOS ANGELES	1	4	5		2	3	5	1			4		5
		2	SAN BERNARDINO	1	1	2		2		2				2		2
	3		FLORIDA	1	1	2		2		2				2		2
		1	(en blanco)	1	1	2		2		2				2		2
	4		MARYLAND	2	4	6	2	4		6					6	6
		1	SILVER SPRING	2	4	6	2	4		6					6	6
	5		NUEVA YORK		1	1	1			1				1		1
		1	NUEVA YORK		1	1	1			1				1		1
	6		TEXAS	1		1		1		1					1	1
		1	HOUSTON	1		1		1		1					1	1
2			GUATEMALA	5,983	5,741	11,724	11,220	385	119	11,724	3,462	4	7	3,061	5,190	11,724
	1		ALTA VERAPAZ	1,244	1,099	2,343	2,321	15	7	2,343	1,970			114	259	2,343
		1	CHAHAL		1	1	1			1	1					1
		2	CHISEC	4	8	12	10	1	1	12	9			1	2	12
		3	COBAN	535	440	975	965	6	4	975	654			72	249	975
		4	FRAY BARTOLOME DE LAS CASAS	3	2	5	5			5	1				4	5
		5	LANQUIN		1	1	1			1	1					1
		6	PANZOS		2	2	2			2	2					2
		7	RAXRUHA		2	2	2			2	2					2
		8	SAN CRISTOBAL VERAPAZ	8	4	12	12			12	10			1	1	12
		9	SAN MIGUEL TUCURU		1	1		1		1	1					1
		10	SAN PEDRO CARCHA	668	604	1,272	1,266	6		1,272	1,240			32		1,272
		11	SANTA CATALINA LA TINTA	10	16	26	24		2	26	22			1	3	26
		12	SANTA CRUZ VERAPAZ	4	1	5	5			5	4			1		5
		13	SENAHU		6	6	6			6	6					6
		14	TACTIC	12	10	22	21	1		22	16			6		22
		15	TAMAHU		1	1	1			1	1					1
	2		BAJA VERAPAZ	2	8	10	9	1		10	4			1	5	10
		1	CUBULCO	1	1	2	2			2	1				1	2
		2	PURULHA		1	1	1			1	1					1
		3	RABINAL		1	1	1			1	1					1
		4	SALAMA		2	2	1	1		2	1			1		2
		5	SAN JERONIMO	1	1	2	2			2					2	2
		6	SAN MIGUEL CHICAJ		2	2	2			2					2	2



Nombre de la meta:

Primer Documento Personal de Identificación emitido

 DIRECCIÓN DE INFORMÁTICA Y ESTADÍSTICA
 ANEXO
 SEGUIMIENTO TEMÁTICO INSTITUCIONAL 2017
 Mes reportado: Enero

Población beneficiada

P	D	M	País/Departamento / municipio	Sexo			Edad				Pueblo				
				Mujeres	Hombres	Total	18 - 30 años (Juventud)	31 - 60 años (Adultos)	61 años en adelante (Tercera edad)	Total	Maya	Xinca	Garífuna	Mestizos /Ladinos	Otro
		3	CHIMALTENANGO	29	44	73	65	8		73	47		16	10	73
		1	ACATENANGO	2	3	5	5			5	1		4		5
		2	CHIMALTENANGO	2		2	2			2				2	2
		3	EL TEJAR	4	2	6	6			6			5	1	6
		4	PATZICIA	4	2	6	6			6				6	6
		5	POCHUTA	1	1	2	2			2	1		1		2
		6	SAN JOSE POAQUIL		1	1		1		1	1				1
		7	SAN MARTIN JILOTEPEQUE		1	1		1		1	1				1
		8	SANTA APOLONIA	8	14	22	20	2		22	18		4		22
		9	SANTA CRUZ BALANYA		1	1		1		1	1				1
		10	TECPAN GUATEMALA	8	19	27	24	3		27	24		2	1	27
		4	CHIQUMULA	25	40	65	63	2		65	1		54	10	65
		1	CAMOTAN	8	12	20	20			20	1		19		20
		2	CHIQUMULA	1	5	6	6			6			4	2	6
		3	CONCEPCION LAS MINAS	1	3	4	2	2		4			4		4
		4	ESQUIPULAS	5	5	10	10			10			3	7	10
		5	IPALA	4	7	11	11			11			10	1	11
		6	QUEZALTEPEQUE	3	6	9	9			9			9		9
		7	SAN JOSE LA ARADA	3	2	5	5			5			5		5
		5	EL PROGRESO	53	56	109	94	11	4	109			109		109
		1	GUASTATOYA	40	43	83	78	3	2	83			83		83
		2	MORAZAN	1	1	2	1	1		2			2		2
		3	SAN AGUSTIN ACASAGUASTLAN	2	4	6	4	1	1	6			6		6
		4	SAN ANTONIO LA PAZ	1	3	4	2	1	1	4			4		4
		5	SANARATE	8	5	13	8	5		13			13		13
		6	SANSARE	1	1	2	1			2			1		2
		6	ESCUINTLA	439	467	906	891	9	6	906			76	830	906
		1	ESCUINTLA	403	414	817	815	2		817			4	813	817
		2	LA DEMOCRACIA		2	2	2			2			2		2
		3	LA GOMERA	4	6	10	6	1	3	10			10		10
		4	MASAGUA	2	5	7	7			7				7	7
		5	NUEVA CONCEPCION	4	4	8	6	1	1	8			8		8
		6	PALIN	8	4	12	12			12			12		12
		7	PUERTO SAN JOSE	1	5	6	4	1	1	6			1	5	6
		8	SAN VICENTE PACAYA	2	2	4	4			4			4		4
		9	SANTA LUCIA COTZUMALGUAPA	10	19	29	25	3	1	29			29		29
		10	SIPACATE	1		1	1			1			1		1
		11	SIQUINALA	1	4	5	5			5				5	5
		12	TIQUISATE	3	2	5	4	1		5			5		5

Nombre de la meta:

Primer Documento Personal de Identificación emitido

DIRECCIÓN DE INFORMÁTICA Y ESTADÍSTICA
ANEXO
SEGUIMIENTO TEMÁTICO INSTITUCIONAL 2017
Mes reportado: Enero

Población beneficiada

P	D	M	Pais/Departamento / municipio	Sexo			Edad			Pueblo						
				Mujeres	Hombres	Total	18 - 30 años (Juventud)	31 - 60 años (Adultos)	61 años en adelante (Tercera edad)	Total	Maya	Xinca	Garífuna	Mestizos/Ladinos	Otro	Total
	7		GUATEMALA	1,987	1,887	3,874	3,608	207	59	3,874	36	3	1	866	2,968	3,874
		1	AMATITLAN	8	10	18	18			18				18		18
		2	CHINAUTLA	2	2	4	3	1		4					4	4
		3	FRAIJANES	7	4	11	11			11					11	11
		4	GUATEMALA	1,872	1,776	3,648	3,398	195	55	3,648	26	3	1	807	2,811	3,648
		5	MIXCO	4	3	7	7			7					7	7
		6	PALENCIA	1	1	2	2			2					2	2
		7	SAN JOSE PINULA	2	4	6	5	1		6			6		6	6
		8	SAN JUAN SACATEPEQUEZ	16	14	30	30			30	4				26	30
		9	SAN MIGUEL PETAPA	8	7	15	12	1	2	15				15		15
		10	SAN PEDRO AYAMPUC	35	30	65	60	4	1	65	1				64	65
		11	SAN PEDRO SACATEPEQUEZ	3	5	8	8			8	5		3		8	8
		12	SAN RAYMUNDO	1	1	2	2			2			2		2	2
		13	SANTA CATARINA PINULA	2		2	1		1	2			2		2	2
		14	VILLA CANALES	3	10	13	12	1		13				13		13
		15	VILLA NUEVA	23	20	43	39	4		43					43	43
	8		HUEHUETENANGO	44	58	102	93	4	5	102	72			17	13	102
		1	AGUACATAN	3	2	5	5			5	5				7	5
		2	CHIANTLA	4	4	8	7	1		8				1	7	8
		3	CUILCO	1		1	1			1				1		1
		4	HUEHUETENANGO	1	2	3	3			3	2			1	3	3
		5	JACALTENANGO	4		4	2	1	1	4					4	4
		6	LA DEMOCRACIA	1	1	2	1	1		2				1	1	2
		7	LA LIBERTAD		7	7	7			7				7		7
		8	MALACATANCITO	2	2	4	4			4				4		4
		9	NENTON	1	1	2	1		1	2	2					2
		10	SAN GASPAR IXCHIL	1		1	1			1	1					1
		11	SAN JUAN IXCOY	4		4	4			4	4					4
		12	SAN PEDRO NECTA		1	1	1			1	1					1
		13	SAN SEBASTIAN HUEHUETENANGO		1	1	1			1	1					1
		14	SANTA ANA HUISTA	1		1	1			1				1		1
		15	SANTA BARBARA		2	2	1		1	2	2					2
		16	SANTA CRUZ BARILLAS	5	2	7	6	1		7	5			1	1	7
		17	SANTIAGO CHIMALTENANGO	16	33	49	47		2	49	49					49
	9		IZABAL	361	312	673	629	34	10	673	36	1	5	627	4	673
		1	EL ESTOR	11	15	26	26			26	20			4	2	26
		2	LIVINGSTON	12	9	21	20		1	21	11			9	1	21
		3	LOS AMATES	5	16	21	21			21				21		21
		4	MORALES	6	2	8	7	1		8				8		8
		5	PUERTO BARRIOS	327	270	597	555	33	9	597	5	1	5	585	1	597

Nombre de la meta:

Primer Documento Personal de Identificación emitido

 DIRECCIÓN DE INFORMÁTICA Y ESTADÍSTICA
 ANEXO
 SEGUIMIENTO TEMÁTICO INSTITUCIONAL 2017
 Mes reportado: Enero

Población beneficiada

P	D	M	País/Departamento / municipio	Sexo			Edad			Pueblo						
				Mujeres	Hombres	Total	18 - 30 años (Juventud)	31 - 60 años (Adultos)	61 años en adelante (Tercera edad)	Total	Maya	Xinca	Garífuna	Mestizos /Ladinos	Otro	Total
	10		JALAPA	8	7	15	13	2		15				11	4	15
		1	JALAPA	8	7	15	13	2		15				11	4	15
	11		JUTIAPA	540	541	1,081	1,045	31	5	1,081	2			105	974	1,081
		1	AGUA BLANCA	31	33	64	47	17		64	2			60	2	64
		2	ASUNCION MITA		2	2	2			2				2		2
		3	ATESCATEMPA		1	1	1			1				1		1
		4	COMAPA	1		1	1			1				1		1
		5	CONGUACO	4	3	7	7			7				7		7
		6	EL ADELANTO		1	1	1			1				1		1
		7	EL PROGRESO	10	7	17	15	2		17					17	17
		8	JALPATAGUA	5	8	13	8	3	2	13				13		13
		9	JUTIAPA	478	477	955	944	9	2	955				1	954	955
		10	MOYUTA	2	3	5	4		1	5				5		5
		11	PASACO	2	1	3	3			3				3		3
		12	QUESADA	1		1	1			1				1		1
		13	SAN JOSE ACATEMPA	1		1	1			1					1	1
		14	YUPILTEPEQUE	4	5	9	9			9				9		9
		15	ZAPOTITLAN	1		1	1			1				1		1
	12		PETEN	390	373	763	740	16	7	763	100		1	647	15	763
		1	DOLORES	5	5	10	9		1	10	2			8		10
		2	FLORES	14	6	20	20			20	1			19		20
		3	LA LIBERTAD	336	319	655	644	8	3	655	77		1	577		655
		4	LAS CRUCES	1	2	3	3			3	1			2		3
		5	MELCHOR DE MENCOS	3	3	6	1	5		6	1			5		6
		6	POPTUN	10	7	17	16	1		17	4			12	1	17
		7	SAN BENITO	3	11	14	14			14	1			13		14
		8	SAN JOSE	1	1	2	2			2				2		2
		9	SAN LUIS	1	2	3	2		1	3	2				1	3
		10	SANTA ANA	6	6	12	12			12					12	12
		11	SAYAXCHE	10	11	21	17	2	2	21	11			9	1	21
	13		QUETZALTENANGO	40	41	81	72	9		81	29			43	9	81
		1	CANTEL		1	1	1			1	1					1
		2	COATEPEQUE	3	2	5	4	1		5				5		5
		3	CONCEPCION CHIQUIRICHAPA		1	1		1		1	1					1
		4	FLORES COSTA CUCA	1	1	2	2			2				2		2
		5	LA ESPERANZA	2	2	4	4			4	2			2		4
		6	OLINTEPEQUE	2	3	5	3	2		5					5	5
		7	QUETZALTENANGO	29	28	57	53	4		57	25			32		57
		8	SALCAJA	1	2	3	2	1		3					3	3
		9	SAN CARLOS SIJA	1	1	2	2			2				2		2
		10	SAN MATEO	1		1	1			1					1	1

Nombre de la meta:

Primer Documento Personal de Identificación emitido

 DIRECCIÓN DE INFORMÁTICA Y ESTADÍSTICA
 ANEXO
 SEGUIMIENTO TEMÁTICO INSTITUCIONAL 2017
 Mes reportado: Enero

Población beneficiada

P	D	M	Pais/Departamento / municipio	Sexo			Edad				Pueblo				
				Mujeres	Hombres	Total	18 - 30 años (Juventud)	31 - 60 años (Adultos)	61 años en adelante (Tercera edad)	Total	Maya	Xinca	Garífuna	Mestizos /Ladinos	Otro
	14		QUICHE	613	561	1,174	1,158	12	4	1,174	1,128		29	17	1,174
		1	CANILLA	1		1	1			1			1		1
		2	CHAJUL		1	1	1			1	1				1
		3	CHICAMAN	8	2	10	10			10	8		2		10
		4	CHICHE		1	1		1		1				1	1
		5	CHICHICASTENANGO	576	519	1,095	1,083	9	3	1,095	1,081		12	2	1,095
		6	CUNEN	1	5	6	4	2		6	4		1	1	6
		7	IXCAN	6	9	15	15			15	8		7		15
		8	JOYABAJ	4		4	3		1	4	1		2	1	4
		9	NEBAJ	8	11	19	19			19	17		2		19
		10	SACAPULAS	4	8	12	12			12				12	12
		11	SAN ANTONIO ILOTENANGO	1		1	1			1	1				1
		12	SAN JUAN COTZAL		1	1	1			1	1				1
		13	SAN PEDRO JOCOPILAS	1		1	1			1	1				1
		14	SANTA CRUZ DEL QUICHE	3	4	7	7			7	5		2		7
	15		RETALHULEU	37	24	61	58	3		61	2		58	1	61
		1	CHAMPERICO	5	4	9	8	1		9			9		9
		2	NUEVO SAN CARLOS	2		2	2			2			2		2
		3	RETALHULEU	26	16	42	40	2		42			41	1	42
		4	SAN ANDRES VILLA SECA	1	2	3	3			3			3		3
		5	SAN SEBASTIAN	3	2	5	5			5	2		3		5
	16		SACATEPEQUEZ	12	17	29	27	2		29	1		4	24	29
		1	ANTIGUA GUATEMALA	2		2	1	1		2			1	1	2
		2	CIUDAD VIEJA		2	2	2			2				2	2
		3	JOCOTENANGO	1	1	2	2			2			1	1	2
		4	PASTORES	1		1	1			1	1				1
		5	SAN BARTOLOME MILPAS ALTAS		1	1	1			1			1		1
		6	SAN JUAN ALOTENANGO		1	1	1			1			1		1
		7	SAN LUCAS SACATEPEQUEZ	1		1		1		1				1	1
		8	SAN MIGUEL DUEÑAS		1	1	1			1				1	1
		9	SANTA LUCIA MILPAS ALTAS	1	2	3	3			3				3	3
		10	SANTO DOMINGO XENACOJ	6	9	15	15			15				15	15
	17		SAN MARCOS	27	42	69	59	8	2	69	2		54	13	69
		1	CATARINA	7	14	21	18	3		21			21		21
		2	EL TUMBADOR	6	7	13	13			13			11	2	13
		3	LA REFORMA	1		1		1		1				1	1
		4	MALACATAN	4	10	14	11	2	1	14			6	8	14
		5	NUEVO PROGRESO		1	1	1			1			1		1
		6	OCOS		1	1	1			1			1		1
		7	PAJAPITA	2	2	4	4			4			4		4
		8	RIO BLANCO	1		1	1			1	1				1

Nombre de la meta:

Primer Documento Personal de Identificación emitido

 DIRECCIÓN DE INFORMÁTICA Y ESTADÍSTICA
 ANEXO
 SEGUIMIENTO TEMÁTICO INSTITUCIONAL 2017
 Mes reportado: Enero

Población beneficiada

P	D	M	País/Departamento / municipio	Sexo			Edad				Pueblo				
				Mujeres	Hombres	Total	18 - 30 años (Juventud)	31 - 60 años (Adultos)	61 años en adelante (Tercera edad)	Total	Maya	Xinca	Garífuna	Mestizos /Ladinos	Otro
		9	SAN JOSE EL RODEO	2	2	4	3	1		4			4		4
		10	SAN JOSE OJETENAM		1	1	1			1			1		1
		11	SAN MARCOS	1	1	2	2			2				2	2
		12	SAN PABLO	1	1	2	2			2			2		2
		13	SAN PEDRO SACATEPEQUEZ	1		1	1			1			1		1
		14	TACANA		1	1		1		1			1		1
		15	TEJUTLA	1	1	2	1		1	2	1		1		2
18			SANTA ROSA	41	48	89	84	4	1	89			88	1	89
		1	BARBERENA	6	5	11	11			11			11		11
		2	CASILLAS	3		3	3			3			3		3
		3	CHIQUIMULLA	2	4	6	6			6			6		6
		4	CUILAPA	2	2	4	2	1	1	4			4		4
		5	GUAZACAPAN	10	14	24	23	1		24			24		24
		6	NUEVA SANTA ROSA	3	3	6	5	1		6			6		6
		7	ORATORIO	3	6	9	8	1		9			9		9
		8	PUEBLO NUEVO VIÑAS	1	2	3	3			3			3		3
		9	SAN JUAN TECUACO	1	1	2	2			2			2		2
		10	SANTA CRUZ NARANJO	2	3	5	5			5			5		5
		11	SANTA MARIA IXHUATAN	3	3	6	6			6			6		6
		12	SANTA ROSA DE LIMA	1		1	1			1				1	1
		13	TAXISCO	4	5	9	9			9			9		9
19			SOLOLA	8	13	21	20		1	21	13		1	7	21
		1	SAN LUCAS TOLIMAN	1	1	2	2			2	1		1		2
		2	SAN PABLO LA LAGUNA		1	1	1			1	1				1
		3	SANTA CLARA LA LAGUNA	1		1	1			1	1				1
		4	SANTIAGO ATITLAN		1	1	1			1				1	1
		5	SOLOLA	6	10	16	15		1	16	10			6	16
20			SUCHITEPEQUEZ	53	85	138	128	4	6	138	12		109	17	138
		1	CUYOTENANGO	5	9	14	13	1		14				14	14
		2	MAZATENANGO	1	2	3	2		1	3				3	3
		3	RIO BRAVO	1	1	2	2			2			2		2
		4	SAMAYAC	3	4	7	7			7	7				7
		5	SAN BERNARDINO	1		1	1			1	1				1
		6	SAN FRANCISCO ZAPOTITLAN		2	2	2			2			2		2
		7	SAN JOSE EL IDOLO	1	5	6	5	1		6			6		6
		8	SAN JUAN BAUTISTA	36	60	96	89	2	5	96	2		94		96
		9	SANTA BARBARA	1		1	1			1			1		1
		10	SANTO DOMINGO SUCHITEPEQUEZ	1		1	1			1			1		1
		11	SANTO TOMAS LA UNION	2	1	3	3			3	2		1		3
		12	ZUNILITO	1	1	2	2			2			2		2

Nombre de la meta:

Primer Documento Personal de Identificación emitido

 DIRECCIÓN DE INFORMÁTICA Y ESTADÍSTICA
 ANEXO
 SEGUIMIENTO TEMÁTICO INSTITUCIONAL 2017
 Mes reportado: Enero

Población beneficiada

P	D	M	Pais/Departamento / municipio	Sexo			Edad				Pueblo					
				Mujeres	Hombres	Total	18 - 30 años (Juventud)	31 - 60 años (Adultos)	61 años en adelante (Tercera edad)	Total	Maya	Xinca	Garífuna	Mestizos /Ladinos	Otro	Total
	21		TOTONICAPAN	10	3	13	11	1	1	13	7			2	4	13
		1	MOMOSTENANGO	4	2	6	5	1		6	5				1	6
		2	SAN FRANCISCO EL ALTO	1		1			1	1					1	1
		3	TOTONICAPAN	5	1	6	6			6	2			2	2	6
	22		ZACAPA	20	15	35	32	2	1	35				30	5	35
		1	ESTANZUELA	4	2	6	6			6				2	4	6
		2	GUALAN	7	5	12	10	1	1	12				12		12
		3	HUITE	1	2	3	3			3				3		3
		4	TECULUTAN	6	6	12	12			12				12		12
		5	USUMATLAN	1		1	1			1				1		1
		6	ZACAPA	1		1		1		1					1	1




Ing. Napoleón Reguan Felipe
 Subdirector de Sistemas y Estadística en Función
 Dirección de Informática y Estadística
 Oficinas Centrales RENAP

DIRECCIÓN DE PROCESOS**OF. DPR-0363-2017**

Guatemala, 31 de enero de 2017

Ingeniero
 Carlos Alberto Quintana Galindo
 Director de Informática y Estadística
 Registro Nacional de las Personas –RENAP–
 Presente



Estimado Ingeniero Quintana:

Atentamente me dirijo a usted deseándole éxitos en sus actividades diarias.

El motivo del presente es hacer de su conocimiento que por parte de esta Dirección se estará remitiendo el último día hábil de cada mes, el detalle de los DPI emitidos mensualmente, a los correos del Licenciado David Guzmán (dguzman@renap.gob.gt) y Luis Daniel Casasola Lemus (lcasasola@renap.gob.gt).

Derivado de lo anterior se solicita su apoyo, el cual consiste en girar sus instrucciones a donde corresponda, a efecto que durante el presente año, el primer día hábil de cada mes, sea remitido a esta Dirección los datos del detalle antes indicado, al correo de la colaboradora Iliana Véliz (iveliz195@renap.gob.gt), con copia al correo del Ingeniero Julio Boanerges Ríos (jrios@renap.gob.gt) Jefe de Control de Calidad de esta Dirección e Ingeniero Eric Rolando García Balcells (ergarcia@renap.gob.gt) Sub-Director de Procesos en funciones, segregado de la siguiente manera.

SOLICITUD	TOTAL
Primer Documento Personal de Identificación, emitido	
Documentos Personal de Identificación por reposición, emitidos.	

Sin otro particular y agradeciendo su atención a la presente.

Atentamente,

RENAP
Ing. Eric Rolando García Balcells
 Subdirector de Procesos y Funciones
 Dirección de Procesos
 Oficinas Centrales RENAP, Guatemala, Guatemala

EG/iv
 C. Archivo

Página 1 de 1

Calzada Roosevelt 13-46 Zona 7

PBX 2416 1900 CALL CENTER: 1516 www.renap.gob.gt

Asunto: RV: Plantillas metas físicas

De: Luis Daniel Casasola Lemus <lucasola@renap.gob.gt>

Fecha: 02/02/2017 05:03 p.m.

Para: 'Iliana Izabel Veliz Marroquin' <iveliz195@renap.gob.gt>

CC: 'David Josue Guzmán López' <dguzman@renap.gob.gt>

Buenas tardes Iliana, adjunto detalle solicitado.

Saludos.

Cualquier consulta a la orden.

_____ Información de ESET Endpoint Security, versión de la base de datos de firmas de virus 7749 (20121130) _____

El mensaje fue verificado por ESET Endpoint Security.

<http://www.eset-la.com>

"El contenido de este correo electrónico es de carácter confidencial y puede contener información privilegiada para uso exclusivo del destinatario. Las opiniones expresadas en este correo son exclusivas de su autor. Si ha recibido este correo por error, notifique al remitente de inmediato. La copia y/o distribución de este correo electrónico está terminantemente prohibida. El RENAP se reserva las acciones legales que correspondan contra toda persona que acceda de forma ilegítima al contenido de este mensaje. "

— Adjuntos: _____

Dirección de Informática y estadísticas plantillas metas físicas.xlsx

183 KB

DIRECCIÓN DE INFORMÁTICA Y ESTADÍSTICA
 SEGUIMIENTO TEMÁTICO INSTITUCIONAL 2017
 MES REPORTADO:

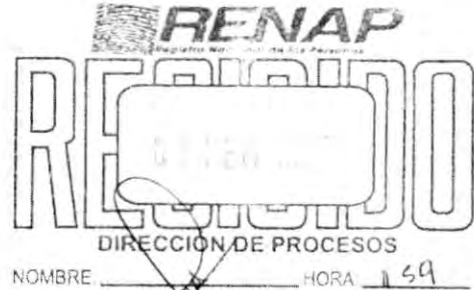
Meta	Población beneficiada																
	Meta				Género			Edad				Etnia					
	Unidad de medida	Meta inicial	Meta vigente	Meta ejecutada	Mujeres	Hombres	Total	18 - 30 años (Juventud)	Mayores de 30 - 60 años (Adultos)	Mayores de 60 años (Tercera edad)	Total	Maya	Xinca	Garifuna	Mestizos /Ladinos	Otro	Total
Primer Documento Personal de Identificación, emitido.	Documento	408,627	408,627		5,989	5,753	11,742	11,210	404	128	11,742	3462	4	0	3069	5537	12072
Documentos Personales de Identificación por reposición, emitidos.	Documento	541,669	541,669		1,027	2,473	3,500	1571	1632	297	3,500	415	0	2	1843	910	3170
Total de población beneficiada		950,296	950,296		7,016	8,226	15,242	12781	2036	425	15,242	3877	4	2	4912	6447	15242

Director de Informática y Estadística

Dirección de Informática y Estadística

DIE-554-2017
Guatemala, 06 de febrero de 2017

Ingeniero
Eric Rolando García Balcells
Subdirector de Procesos en Funciones
Registro Nacional de las Personas -RENAP-
Ciudad



Estimado Ingeniero García:

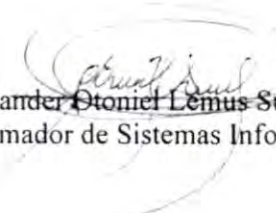
Le saludamos cordialmente, deseándole éxitos en sus actividades cotidianas.


El motivo del presente es trasladar información requerida según el oficio **DPR-0363-2017** en donde se solicita el desglose de ejecución de metas Físicas referente a la emisión de DPI para que sea trasladada de manera mensual.

En tal sentido en base al detalle traslado por correo electrónico de los DPI emitidos, se envía el resumen de DPI emitidos del 01/01/2017 al 31/01/2017 según agrupación solicitada.

Meta	Meta				Población beneficiada												
	Unidad de medida	Meta inicial	Meta exigida	Meta ejecutada	Género			Edad			Etnia						
					Mujeres	Hombres	Total	18 - 30 años (Juventud)	Mayores de 30 - 60 años (Adultos)	Mayores de 60 años (Tercera edad)	Total	Maya	Quiché	Garífuna	Mestizos/Ladinos	Otro	Total
Primer Documento Personal de Identificación, emitido	Documento	408.627	408.627		5.989	5.753	11.742	11.210	404	128	11.742	3462	4	7	3065	5200	11742
Documentos Personales de Identificación por reposición, emitidos	Documento	541.663	541.663		1.027	2.473	3.500	1571	1632	297	3.500	415	0	2	1843	1240	3500
Total de población beneficiada		950.296	950.296		7.016	8.226	15.242	12781	2036	425	15.242	3877	4	9	4512	6440	15242

Sin otro particular, le saludo,


Alexander Otoniel Lemus Suárez
Programador de Sistemas Informáticos


Ing. Napoleón Regalán Eclipe
Subdirector de Sistemas y Estadística en Funciones


2
RENAP
Ltc. David Josue Guzman Lopez
DIRECCIÓN DE INFORMÁTICA Y ESTADÍSTICA
Jefe de Análisis y Estadística
Oficinas Centrales - PFI, 59 Guatemala - Guatemala

AOLS/alp

DIRECCIÓN DE PROCESOS

DIRECCIÓN DE PROCESOS
DPR-0391-2017

Guatemala, 02 de febrero del 2017

Ingeniero
José Jorge Afre Franco
Director de Gestión y Control Interno en Funciones
Dirección de Gestión y Control Interno
Registro Nacional de las Personas

Estimado Ingeniero Afre:

Atentamente me dirijo a usted deseándole éxitos en sus actividades diarias.

El motivo del presente es dar respuesta a **Memorándum DGCI-DPP-002-2017** recibido en esta Dirección el 11 enero del año en curso, en relación a la programación de entrega de la ejecución de las Metas Físicas Institucionales, aprobadas para el Ejercicio Fiscal 2017, por lo que me permito trasladar informe correspondiente al **periodo del 01 al 31 de enero** del año en curso de lo siguiente:

- Primer Documento Personal de Identificación, emitido.
- Documentos Personales de Identificación por reposición, emitidos.
- Información recibida del Registro Civil para la emisión del DPI, validada.

Sin otro particular me suscribo de usted, agradeciendo la atención al presente.


Atentamente,




Ing. Eric Rolando García Balcells
Subdirector de Procesos en Funciones
Dirección de Procesos
Oficinas Centrales RENAP, Guatemala, Guatemala

EG/gs
Adjunto: ejecución de las Metas Físicas
CC: Archivo



	DEPARTAMENTO DE CONTROL DE CALIDAD DIRECCION DE PROCESOS - RENAP-	R-E-M-MT-RECEP-01-2017
	REPORTE ELECTRÓNICO MENSUAL METAS FISICAS DE DPIS RECEPCIONADOS	31/01/2017

MES REPORTADO	ENERO
RANGO DE SEMANA:	01/01/2017 AL 31/01/2017

FECHA	TOTAL
01-ene	0
02-ene	2
03-ene	2,255
04-ene	1,259
05-ene	0
06-ene	1,248
07-ene	0
08-ene	0
09-ene	499
10-ene	0
11-ene	0
12-ene	4
13-ene	0
14-ene	0
15-ene	0
16-ene	0
17-ene	0
18-ene	0
19-ene	0
20-ene	114
21-ene	0
22-ene	0
23-ene	136
24-ene	0
25-ene	3
26-ene	0
27-ene	8,061
28-ene	0
29-ene	0
30-ene	1,661
31-ene	0
TOTAL	15,242

Handwritten mark

Información recibida del Registro Civil para la emisión del DPI, validada.

DETALLE	TOTAL
Bien Digitada	1,557
Archivo	342
Registro	239
Evento de Sistema	18
Ingresada en Base a Boleta del INE	0
No encontradas	19
TOTAL GENERAL	2,175

*fuente Datos del Departamento de Análisis y Verificación de Información Biográfica.



DIRECCIÓN DE PROCESOS
 EJECUCIÓN MENSUAL DE METAS FÍSICAS INSTITUCIONALES 2017
 MES REPORTADO: ENERO

No.	Nombre de la Meta	Cantidad programada	Cantidad Ejecutada	Medios de Verificación	Objetivos	Resultados alcanzados	Obstáculos encontrados
1	Primer Documento Personal de Identificación, emitido.	42,905	12,072	Detalle de lo recepcionado por día (adjunto).	Asegurar el correcto desarrollo de las operaciones relacionadas con la emisión del DP	Porcentaje de ejecución de un 28.13%	No se llegó a la meta de lo programado por la no culminación del contrato 055-2008 y su extensión 25-2016; derivado de lo anterior, no se pudo realizar la configuración de las impresoras MPR 5800, lo que impidió imprimir la totalidad de las tarjetas programadas.
2	Documentos Personales de Identificación por reposición, emitidos.	51,458	3,170			Porcentaje de ejecución de un 6.16%	
3	Información recibida del Registro Civil para la emisión del DPI, validada.	26,250	2,175	Cuadro detallado de 2,175 validaciones ejecutadas (adjunto).	Optimizar el uso de medios tecnológicos, para brindar un mejor servicio al usuario.	Porcentaje de ejecución de un 8.28%	No se llegó a la meta por problemas con la activación de usuarios y cambio de perfiles en SIRECI.



Ing. Eric Rolando García Balcells
 Subdirector de Procesos en funciones

DIRECCIÓN DE INFORMÁTICA Y ESTADÍSTICA
SEGUIMIENTO TEMÁTICO INSTITUCIONAL 2017
MES REPORTADO: ENERO

Meta	Población beneficiada																
	Meta			Género			Edad				Etnia						
	Unidad de medida	Meta inicial	Meta vigente	Meta ejecutada	Mujeres	Hombres	Total	18 - 30 años (Juventud)	Mayores de 30 - 60 años (Adultos)	Mayores de 60 años (Tercera edad)	Total	Maya	Xinca	Garifuna	Mestizos /Ladinos	Otro	Total
Primer Documento Personal de Identificación, emitido.	Documento	408,627	408,627	12,072	5,989	5,753	11,742	11,210	404	128	11,742	3462	4	0	3069	5537	12072
Documentos Personales de Identificación por reposición, emitidos.	Documento	541,669	541,669	3,170	1,027	2,473	3,500	1571	1632	297	3,500	415	0	2	1843	910	3170
Total de población beneficiada		950,296	950,296	15,242	7,016	8,226	15,242	12781	2036	425	15,242	3877	4	2	4912	6447	15242

*FUENTE: DIRECCIÓN DE INFORMÁTICA Y ESTADÍSTICA -02 DE FEBRERO DEL 2017

26

DIRECCIÓN DE PROCESOS

DIRECCIÓN DE PROCESOS
DPR-0675-2017

Guatemala, 02 de marzo del 2017

Ingeniero
José Jorge Afre Franco
Director de Gestión y Control Interno en Funciones
Dirección de Gestión y Control Interno
Registro Nacional de las Personas



Estimado Ingeniero Afre:

Atentamente me dirijo a usted deseándole éxitos en sus actividades diarias.

El motivo del presente es dar respuesta a **Memorándum DGCI-DPP-002-2017** recibido en esta Dirección el 11 enero del año en curso, en relación a la programación de entrega de la ejecución de las Metas Físicas Institucionales, aprobadas para el Ejercicio Fiscal 2017, por lo que me permito trasladar informe correspondiente al **periodo del 01 al 28 de febrero** del año en curso de lo siguiente:

- Primer Documento Personal de Identificación, emitido.
- Documentos Personales de Identificación por reposición, emitidos.
- Información recibida del Registro Civil para la emisión del DPI, validada.


Sin otro particular me suscribo de usted, agradeciendo la atención al presente.

Atentamente,


Ing. Sandra Noemí Carrillo Córdova
Sub-Director de Procesos en Funciones

SC/iv
Adjunto: ejecución de las Metas Físicas
CC.Archivo

Página 1 de 3

	DEPARTAMENTO DE CONTROL DE CALIDAD DIRECCION DE PROCESOS - RENAP-	R-E-M-MT-RECEP-02-2017
	REPORTE ELECTRÓNICO MENSUAL METAS FISICAS DE DPIS RECEPCIONADOS	28/02/2017

MES REPORTADO	ENERO
RANGO DE SEMANA:	01/02/2017 AL 28/02/2017

FECHA	TOTAL
01-feb	0
02-feb	17,500
03-feb	0
04-feb	0
05-feb	0
06-feb	0
07-feb	0
08-feb	5,825
09-feb	0
10-feb	3,467
11-feb	0
12-feb	0
13-feb	5,562
14-feb	4,911
15-feb	2,677
16-feb	870
17-feb	7,500
18-feb	0
19-feb	0
20-feb	58
21-feb	0
22-feb	0
23-feb	0
24-feb	0
25-feb	0
26-feb	0
27-feb	82
28-feb	0
TOTAL	48,452



Información recibida del Registro Civil para la emisión del DPI, validada.

DETALLE	TOTAL
Bien Digitada	16,647
Archivo	3601
Registro	2065
Evento de Sistema	215
Ingresada en Base a Boleta del INE	2
No encontradas	29
TOTAL GENERAL	22,559

*fuente Datos del Departamento de Análisis y Verificación de Información Biográfica.

DIRECCIÓN DE PROCESOS
EJECUCIÓN MENSUAL DE METAS FÍSICAS INSTITUCIONALES 2017
MES REPORTADO:

No.	Nombre de la Meta	Meta vigente	Cantidad programada	Cantidad Ejecutada	Medios de Verificación	Objetivos	Resultados alcanzados	Obstáculos encontrados
	Documentos Personales de Identificación (DPI), emitidos.	950,296	83,483	48,452	Detalle de lo recepcionado por día (adjunto).	Asegurar el correcto desarrollo de las operaciones relacionadas con la emisión del DPI	Porcentaje de ejecución de un 58.04%	No se llegó a la meta de lo programado por la .no culminación del contrato 055-2008 y su extensión 25-2016; derivado de lo anterior, no se pudo realizar la configuración de las impresoras MPR 5800, lo que impidió imprimir la totalidad de las tarjetas programadas
1	Primer Documento Personal de Identificación, emitido.	408,627	34,733	23,568			Porcentaje de ejecución de un 67.85%	
2	Documentos Personales de Identificación por reposición, emitidos.	541,669	48,750	24,884			Porcentaje de ejecución de un 51.04%	
	Información recibida del Registro Civil para la emisión del DPI, validada.	300,000	26,250	22,559	Cuadro detallado de 22,559 validaciones ejecutadas	Optimizar el uso de medios tecnológicos, para brindar un mejor servicio al usuario	Porcentaje de ejecución de un 85.94%	No se llegó a la meta de lo programado por el apoyo a las áreas de Impresión y Dirección Ejecutiva, aunado a esta 2 colaboradores no tenían acceso a sus equipos de trabajo por suspensión y daño de disco duro del equipo de computo.
3	Información recibida del Registro Civil para la emisión del DPI, validada.	300,000	26,250	22,559			Porcentaje de ejecución de un 85.94%	




Inga. Sandra Nohara Carrillo Corado
 Subdirectora de Procesos en funciones

Dirección de Informática y Estadística

DIE-931-2017
Guatemala, 02 de marzo 2017

**Ingeniero
Jorge Afre Franco
Director de Gestión y Control Interno en funciones
Dirección de Gestión y Control Interno
Registro Nacional de las Personas –RENAP-
Presente**




Estimado Ingeniero Franco:


Con un atento y cordial saludo me dirijo a usted, deseando éxitos en sus actividades diarias. El motivo del presente es para trasladar información requerida según Memorándum DGCI-DPP-002-2017 y Memorándum DGCI-DPP-010-2017 en donde se solicita el desglose de ejecución de metas físicas y el seguimiento temático institucional, referente a la emisión de DPI.

En tal sentido me permito enviar el detalle de DPI emitidos durante el mes de febrero 2017, según agrupación solicitada.

Es importante mencionar que la información enviada es en base a los dpi emitidos durante el mes, enviados por la Dirección de Procesos, siendo esta la responsable de la emisión del DPI, así como de la meta física en mención, únicamente corresponde a esta Dirección el traslado integro de la información requerida.

Sin otro particular, me suscribo de usted, atentamente,


2 *[Signature]*

Lic. David Josue Guzman López
DIRECCIÓN DE INFORMÁTICA Y ESTADÍSTICA
Jefe de Análisis y Estadística
Oficinas Centrales RENAP Guatemala, Guatemala

[Signature]

Ing. Napoleón Reguan Felipe
Subdirector de Sistemas y Estadística en Función
Dirección de Informática y Estadística
Oficinas Centrales RENAP C.A. 3500

C.C Archivo / reof

DIRECCIÓN DE INFORMÁTICA Y ESTADÍSTICA
 SEGUIMIENTO TEMÁTICO INSTITUCIONAL 2017
 MES REPORTADO: FEBRERO

Meta	Población beneficiada																
	Meta				Sexo			Edad				Pueblo					
	Unidad de medida	Meta inicial	Meta vigente	Meta ejecutada	Mujeres	Hombres	Total	18 - 30 años (Juventud)	31 - 60 años (Adultos)	61 años en adelante (Tercera edad)	Total	Maya	Xinca	Garífuna	Mestizos/Ladinos	Otro	Total
Documentos Personales de Identificación, emitidos. (Población beneficiada)	Documento	950,296	950,296	48,452	20,353	28,099	48,452	33,941	12,498	2,013	48,452	7,282	2	11	21,476	19,681	48,452
Primer Documento Personal de Identificación, emitido.	Documento	408,627	408,627	23,568	11,911	11,657	23,568	21,828	1,375	365	23,568	4,424	1	4	9,968	9,171	23,568
Documentos Personales de Identificación por reposición, emitidos.	Documento	541,669	541,669	24,884	8,442	16,442	24,884	12,113	11,123	1,648	24,884	2,858	1	7	11,508	10,510	24,884



Ing. Napoleón Reguan Felipe
 Subdirector de Sistemas y Estadística en Función
 Dirección de Informática y Estadística
 Oficinas Centrales RENAP Guatemala, Guatemala

Nombre de la meta:

Documentos personales de Identificación por reposición, emitidos

 DIRECCIÓN DE INFORMÁTICA Y ESTADÍSTICA
 ANEXO
 SEGUIMIENTO TEMÁTICO INSTITUCIONAL 2017
 Mes reportado: Febrero

Población beneficiada

P	D	M	País/Departamento / municipio	Sexo			Edad				Pueblo					
				Mujeres	Hombres	Total	18 - 30 años (Juventud)	31 - 60 años (Adultos)	61 años en adelante (Tercera edad)	Total	Maya	Xinca	Garífuna	Mestizos /Ladinos	Otro	Total
			Total general	8,442	16,442	24,884	12,113	11,123	1,648	24,884	2,858	1	7	11,508	10,510	24,884
1			ESTADOS UNIDOS DE AMÉRICA	1	1	2	1	1		2				1	1	2
	1		CALIFORNIA		1	1	1			1				1		1
		1	LOS ANGELES		1	1	1			1				1		1
		2	ILLINOIS	1		1		1		1					1	1
		1	CHICAGO	1		1		1		1					1	1
2			GUATEMALA	8,441	16,441	24,882	12,112	11,122	1,648	24,882	2,858	1	7	11,507	10,509	24,882
	1		ALTA VERAPAZ	191	484	675	343	305	27	675	481			144	50	675
		1	CHAHAL	4	8	12	7	5		12	11			1		12
		2	CHISEC	5	25	30	18	11	1	30	26			4		30
		3	COBAN	111	276	387	186	187	14	387	263			95	29	387
		4	FRAY BARTOLOME DE LAS CASAS	6	21	27	18	9		27	4			4	19	27
		5	LANQUIN	3	8	11	6	3	2	11	11					11
		6	PANZOS	8	20	28	12	14	2	28	28					28
		7	RAXRUHA	3	10	13	11	2		13	11			2		13
		8	SAN CRISTOBAL VERAPAZ	4	12	16	6	8	2	16	9			5	2	16
		9	SAN JUAN CHAMELCO	2	2	4	2	2		4	3			1		4
		10	SAN MIGUEL TUCURU	1	11	12	8	3	1	12	11			1		12
		11	SAN PEDRO CARCHA	16	32	48	23	23	2	48	38			10		48
		12	SANTA CATALINA LA TINTA	6	13	19	11	6	2	19	13			6		19
		13	SANTA CRUZ VERAPAZ	11	18	29	11	17	1	29	20			9		29
		14	SANTA MARIA CAHABON	2	16	18	8	10		18	18					18
		15	SENAHU	4	9	13	11	2		13	11			2		13
		16	TACTIC	4	2	6	4	2		6	2			4		6
		17	TAMAHU	1	1	2	1	1		2	2					2
	2		BAJA VERAPAZ	53	87	140	44	81	15	140	59			24	57	140
		1	CUBULCO	28	43	71	28	37	6	71	29				42	71
		2	GRANADOS		4	4	3	1		4				4		4
		3	PURULHA	2	2	4	2	1	1	4	4					4
		4	RABINAL	7	7	14	2	9	3	14	13			1		14
		5	SALAMA	6	20	26	6	16	4	26	8			18		26
		6	SAN JERONIMO		1	1	1			1					1	1
		7	SAN MIGUEL CHICAJ	10	10	20	2	17	1	20	5			1	14	20
	3		CHIMALTENANGO	193	435	628	321	276	31	628	187			61	380	628
		1	ACATENANGO	2	2	4	2	2		4	2			2		4
		2	CHIMALTENANGO	122	282	404	211	176	17	404	41			1	362	404
		3	EL TEJAR	2	3	5	1	3	1	5	1			4		5
		4	PARRAMOS	3	19	22	14	7	1	22	8			7	7	22
		5	PATZICIA	1	2	3	1	2		3					3	3
		6	PATZUN	14	30	44	23	19	2	44	34			6	4	44

Nombre de la meta:

Documentos personales de Identificación por reposición, emitidos

 DIRECCIÓN DE INFORMÁTICA Y ESTADÍSTICA
 ANEXO
 SEGUIMIENTO TEMÁTICO INSTITUCIONAL 2017
 Mes reportado: Febrero

Población beneficiada

P	D	M	País/Departamento / municipio	Sexo			Edad				Pueblo					
				Mujeres	Hombres	Total	18 - 30 años (Juventud)	31 - 60 años (Adultos)	61 años en adelante (Tercera edad)	Total	Maya	Xinca	Garífuna	Mestizos /Ladinos	Otro	Total
		7	POCHUTA	1		1		1			1				1	1
		8	SAN ANDRES ITZAPA	8	24	32	18	11	3	32	21			11		32
		9	SAN JOSE POAQUIL	9	14	23	10	11	2	23	20			2	1	23
		10	SAN JUAN COMALAPA	1		1	1			1	1					1
		11	SAN MARTIN JILOTEPEQUE	24	41	65	33	28	4	65	47			18		65
		12	SAN PEDRO YEPOCAPA	1	4	5	1	4		5	4			1		5
		13	SANTA APOLONIA	1		1		1		1	1					1
		14	SANTA CRUZ BALANYA		1	1		1		1	1					1
		15	TECPAN GUATEMALA	1	5	6	3	3		6	5			1		6
		16	ZARAGOZA	3	8	11	3	7	1	11	1			7	3	11
4			CHIQUIMULA	85	228	313	204	94	15	313			274	39	313	
		1	CAMOTAN	4	13	17	9	6	2	17			17			17
		2	CHIQUIMULA	32	89	121	70	43	8	121			83	38		121
		3	CONCEPCION LAS MINAS	1		1	1			1			1			1
		4	IPALA	4	10	14	7	7		14			13	1		14
		5	JOCOTAN	5	17	22	15	6	1	22			22			22
		6	OLOPA	4	19	23	16	6	1	23			23			23
		7	QUEZALTEPEQUE	32	64	96	79	14	3	96			96			96
		8	SAN JACINTO		3	3		3		3			3			3
		9	SAN JOSE LA ARADA	2	12	14	6	8		14			14			14
		10	SAN JUAN ERMITA	1	1	2	1	1		2			2			2
5			EL PROGRESO	2	14	16	5	9	2	16	2		14		16	
		1	GUASTATOYA		5	5	3	2		5			5			5
		2	SAN AGUSTIN ACASAGUASTLAN		1	1	1			1			1			1
		3	SAN ANTONIO LA PAZ	1		1			1	1			1			1
		4	SAN CRISTOBAL ACASAGUASTLAN		3	3		3		3	1		2			3
		5	SANARATE		4	4		3	1	4	1		3			4
		6	SANSARE	1	1	2	1	1		2			2			2
6			ESCUINTLA	357	1,020	1,377	665	625	87	1,377	8		580	789	1,377	
		1	ESCUINTLA	158	427	585	277	272	36	585	1		2	582		585
		2	GUANAGAZAPA	2	12	14	8	6		14	2		12			14
		3	IZTAPA	1	3	4	1	3		4			4			4
		4	LA DEMOCRACIA	9	29	38	18	20		38			38			38
		5	LA GOMERA	19	42	61	27	30	4	61			61			61
		6	MASAGUA	1	5	6	5	1		6				6		6
		7	NUEVA CONCEPCION	14	37	51	21	24	6	51			51			51
		8	PALIN	18	62	80	40	39	1	80	3		77			80
		9	PUERTO SAN JOSE	53	149	202	97	91	14	202	1		7	194		202
		10	SAN VICENTE PACAYA	4	13	17	11	5	1	17	1		16			17
		11	SANTA LUCIA COTZUMALGUAPA	77	227	304	152	128	24	304			304			304

Nombre de la meta:

Documentos personales de Identificación por reposición, emitidos

 DIRECCIÓN DE INFORMÁTICA Y ESTADÍSTICA
 ANEXO
 SEGUIMIENTO TEMÁTICO INSTITUCIONAL 2017
 Mes reportado: Febrero

Población beneficiada

P	D	M	País/Departamento / municipio	Sexo			Edad				Pueblo					
				Mujeres	Hombres	Total	18 - 30 años (Juventud)	31 - 60 años (Adultos)	61 años en adelante (Tercera edad)	Total	Maya	Xinca	Garífuna	Mestizos /Ladinos	Otro	Total
		12	SIQUINALA		8	8	6	2		8			1	7	8	
		13	TIQUISATE	1	6	7	2	4	1	7					7	
	7		GUATEMALA	4,977	9,093	14,070	6,639	6,506	925	14,070	335		2	6,499	7,234	14,070
		1	AMATITLAN	215	385	600	280	283	37	600				595	5	600
		2	CHINAUTLA	122	228	350	171	160	19	350	1				349	350
		3	FRAJANES	33	47	80	38	30	12	80				4	76	80
		4	GUATEMALA	3,426	6,288	9,714	4,476	4,569	669	9,714	214		1	4,249	5,250	9,714
		5	MIXCO	176	302	478	229	218	31	478				1	477	478
		6	PALENCIA	17	26	43	26	16	1	43				1	42	43
		7	SAN JOSE DEL GOLFO	7	9	16	5	10	1	16				16		16
		8	SAN JOSE PINULA	173	303	476	252	197	27	476	1			474	1	476
		9	SAN JUAN SACATEPEQUEZ	100	193	293	164	114	15	293	9			1	283	293
		10	SAN MIGUEL PETAPA	196	337	533	249	260	24	533	2		1	529	1	533
		11	SAN PEDRO AYAMPUC		1	1	1			1					1	1
		12	SAN PEDRO SACATEPEQUEZ	45	107	152	68	75	9	152	104			48		152
		13	SAN RAYMUNDO	22	38	60	31	27	2	60	4			44	12	60
		14	SANTA CATARINA PINULA	18	46	64	26	34	4	64				63	1	64
		15	VILLA CANALES	154	321	475	251	200	24	475				473	2	475
		16	VILLA NUEVA	273	462	735	372	313	50	735				1	734	735
	8		HUEHUETENANGO	314	524	838	434	335	69	838	401			418	19	838
		1	AGUACATAN	20	26	46	25	17	4	46	40			6		46
		2	CHIANTLA	4	3	7	4	2	1	7					7	7
		3	COLOTENANGO	12	16	28	13	11	4	28	26			2		28
		4	CONCEPCION HUISTA	1		1		1		1	1					1
		5	CUILCO	11	12	23	12	10	1	23				22	1	23
		6	HUEHUETENANGO	109	204	313	163	129	21	313	37			276		313
		7	JACALTENANGO		1	1	1			1					1	1
		8	LA DEMOCRACIA	11	29	40	21	15	4	40	10			30		40
		9	LA LIBERTAD	9	9	18	8	9	1	18	5			13		18
		10	MALACATANCITO	1	1	2		1	1	2				2		2
		11	NENTON	1	1	2	2			2	2					2
		12	SAN ANTONIO HUISTA	7	4	11	5	5	1	11	1			10		11
		13	SAN GASPAR IXCHIL	2	2	4		4		4	4					4
		14	SAN ILDEFONSO IXTAHUACAN	1	16	17	10	6	1	17	15			2		17
		15	SAN JUAN ATITAN	7	14	21	5	16		21	21					21
		16	SAN JUAN IXCOY	7	13	20	11	3	6	20	19				1	20
		17	SAN MATEO IXTATAN	5	12	17	5	11	1	17	17					17
		18	SAN MIGUEL ACATAN	7	9	16	7	6	3	16	16					16
		19	SAN PEDRO SOLOMA	33	43	76	48	24	4	76	71			5		76
		20	SAN RAFAEL LA INDEPENDENCIA	9	7	16	9	6	1	16	16					16

Nombre de la meta:

Documentos personales de Identificación por reposición, emitidos

 DIRECCIÓN DE INFORMÁTICA Y ESTADÍSTICA
 ANEXO
 SEGUIMIENTO TEMÁTICO INSTITUCIONAL 2017
 Mes reportado: Febrero

Población beneficiada

P	D	M	País/Departamento / municipio	Sexo			Edad				Pueblo					
				Mujeres	Hombres	Total	18 - 30 años (Juventud)	31 - 60 años (Adultos)	61 años en adelante (Tercera edad)	Total	Maya	Xinca	Garífuna	Mestizos /Ladinos	Otro	Total
		21	SAN SEBASTIAN COATAN	12	9	21	12	8	1	21	21				21	
		22	SAN SEBASTIAN HUEHUETENANGO	1		1		1		1	1				1	
		23	SANTA ANA HUISTA	2	11	13	5	6	2	13	2		11		13	
		24	SANTA BARBARA		1	1		1		1	1				1	
		25	SANTA CRUZ BARILLAS	24	53	77	47	24	6	77	52		17	8	77	
		26	SANTA EULALIA	5	8	13	7	4	2	13	12			1	13	
		27	TECTITAN	1	3	4	1	3		4			4		4	
		28	TODOS SANTOS CUCHUMATAN	5	9	14	6	7	1	14	11		3		14	
		29	UNION CANTINIL	7	8	15	7	5	3	15			15		15	
9			IZABAL	110	245	355	179	143	33	355	11		2	341	1	355
	1		LIVINGSTON	9	24	33	16	15	2	33	10		1	22	33	
	2		LOS AMATES	8	11	19	11	6	2	19				19	19	
	3		MORALES	60	123	183	96	73	14	183				183	183	
	4		PUERTO BARRIOS	33	87	120	56	49	15	120	1		1	117	1	120
10			JALAPA	84	122	206	99	93	14	206		1		130	75	206
	1		JALAPA	81	114	195	93	88	14	195		1		122	72	195
	2		MATAQUESCUINTLA		3	3	2	1		3				3	3	
	3		MONJAS	2	2	4	2	2		4				4	4	
	4		SAN CARLOS ALZATATE	1		1		1		1				1	1	
	5		SAN PEDRO PINULA		3	3	2	1		3				3	3	
11			JUTIAPA	161	301	462	264	160	38	462				170	292	462
	1		AGUA BLANCA		1	1			1	1				1	1	
	2		ASUNCION MITA	14	40	54	32	14	8	54				54	54	
	3		ATESCATEMPA	12	21	33	21	9	3	33				32	1	33
	4		CONGUACO	2	5	7	6		1	7				7	7	
	5		EL ADELANTO		3	3		3		3				3	3	
	6		EL PROGRESO	7	20	27	17	8	2	27				27	27	
	7		JALPATAGUA	12	22	34	18	13	3	34				34	34	
	8		JEREZ	5	7	12	6	4	2	12				12	12	
	9		JUTIAPA	101	143	244	135	94	15	244				244	244	
	10		MOYUTA	1	7	8	4	4		8				8	8	
	11		PASACO	1		1		1		1				1	1	
	12		QUESADA	1	5	6	5	1		6				6	6	
	13		SAN JOSE ACATEMPA	2	4	6	3	2	1	6				6	6	
	14		SANTA CATARINA MITA	2	14	16	9	6	1	16				2	14	16
	15		YUPILTEPEQUE	1	9	10	8	1	1	10				10	10	
12			PETEN	68	203	271	155	103	13	271	32			225	14	271
	1		DOLORES	6	15	21	8	12	1	21	1			20	21	
	2		EL CHAL	2	2	2	1	2	1	2	1			1	2	
	3		FLORES	21	55	76	48	25	3	76	4			72	76	

Nombre de la meta:

Documentos personales de Identificación por reposición, emitidos

 DIRECCIÓN DE INFORMÁTICA Y ESTADÍSTICA
 ANEXO
 SEGUIMIENTO TEMÁTICO INSTITUCIONAL 2017
 Mes reportado: Febrero

Población beneficiada

P	D	M	Pais/Departamento / municipio	Sexo			Edad				Pueblo				
				Mujeres	Hombres	Total	18 - 30 años (Juventud)	31 - 60 años (Adultos)	61 años en adelante (Tercera edad)	Total	Maya	Xinca	Garífuna	Mestizos /Ladinos	Otro
		4	LA LIBERTAD	10	23	33	17	16		33	4		29		33
		5	LAS CRUCES	3	14	17	10	6	1	17	3		14		17
		6	MELCHOR DE MENCOS		5	5	3	2		5			5		5
		7	POPTUN	6	25	31	20	9	2	31	9		22		31
		8	SAN ANDRES	1		1	1			1			1		1
		9	SAN BENITO	10	30	40	23	15	2	40			40		40
		10	SAN FRANCISCO	1	3	4	2	2		4	1		3		4
		11	SAN LUIS		2	2		2		2			2		2
		12	SANTA ANA	3	11	14	7	6	1	14				14	14
		13	SAYAXCHE	7	18	25	15	8	2	25	9		16		25
	13		QUETZALTENANGO	548	835	1,383	723	562	98	1,383	326	1	869	187	1,383
		1	ALMOLONGA		1	1		1		1	1				1
		2	CABRICAN	1		2		2		2	2				2
		3	CAJOLA	5	4	9	4	4	1	9	9				9
		4	CANTEL	15	23	38	22	13	3	38	37		1		38
		5	COATEPEQUE	134	240	374	206	145	23	374	1		372	1	374
		6	COLOMBA	15	31	46	20	22	4	46			3	43	46
		7	CONCEPCION CHIQUIRICHAPA	11	11	22	9	11	2	22	20		2		22
		8	EL PALMAR	20	37	57	36	19	2	57	26		21	10	57
		9	FLORES COSTA CUCA	4	4	8	4	4		8			8		8
		10	GENOVA	10	25	35	21	11	3	35	3		32		35
		11	HUITAN	8	2	10	4	4	2	10	9		1		10
		12	LA ESPERANZA	17	36	53	22	26	5	53	6		47		53
		13	OLINTEPEQUE	13	14	27	12	11	4	27			1	26	27
		14	OSTUNCALCO	17	18	35	17	17	1	35	31		4		35
		15	PALESTINA DE LOS ALTOS	5	7	12	5	5	2	12				12	12
		16	QUETZALTENANGO	203	296	499	256	209	34	499	127	1	348	23	499
		17	SALCAJA	15	22	37	23	12	2	37			37		37
		18	SAN CARLOS SIJA	14	8	22	9	9	4	22	7		14	1	22
		19	SAN FRANCISCO LA UNION	3	5	8	3	5		8	7		1		8
		20	SAN MARTIN SACATEPEQUEZ	7	11	18	10	7	1	18	18				18
		21	SAN MATEO	7	27	34	21	11	2	34				34	34
		22	SAN MIGUEL SIGUILA	13	4	17	9	7	1	17	12		5		17
		23	SIBILIA	3	4	7	5	2		7			7		7
		24	ZUNIL	8	4	12	5	5	2	12	10		2		12
	14		QUICHE	193	338	531	256	244	31	531	394		90	47	531
		1	CANILLA	2	1	3		1	2	3	2		1		3
		2	CHAJUL		2	2		2		2	2				2
		3	CHICAMAN	5	8	13	9	3	1	13	8		5		13
		4	CHICHICASTENANGO	31	49	80	39	33	8	80	79		1		80

Nombre de la meta:

Documentos personales de Identificación por reposición, emitidos

 DIRECCIÓN DE INFORMÁTICA Y ESTADÍSTICA
 ANEXO
 SEGUIMIENTO TEMÁTICO INSTITUCIONAL 2017
 Mes reportado: Febrero

Población beneficiada

P	D	M	Pais/Departamento / municipio	Sexo			Edad				Pueblo						
				Mujeres	Hombres	Total	18 - 30 años (Juventud)	31 - 60 años (Adultos)	61 años en adelante (Tercera edad)	Total	Maya	Xinca	Garífuna	Mestizos /Ladinos	Otro	Total	
		5	CHINIQUE		1	1	1				1					1	1
		6	CUNEN		2	2	2				2	2					2
		7	IXCAN	16	42	58	30	25	3	58	35		23				58
		8	JOYABAJ	1		1	1				1	1					1
		9	NEBAJ	5	14	19	4	15		19	16		3				19
		10	PACHALUM	7	4	11	5	6		11					11		11
		11	PATZITE	4	9	13	4	8	1	13	13						13
		12	SACAPULAS	5	8	13	7	5	1	13	2				11		13
		13	SAN ANDRES SAJCABAJA	5	6	11	4	7		11	8		1	2			11
		14	SAN ANTONIO ILOTENANGO	6	10	16	10	6		16	16						16
		15	SAN BARTOLOME JOCOTENANGO	3	1	4	3	1		4	4						4
		16	SAN JUAN COTZAL	5	13	18	11	6	1	18	16		2				18
		17	SAN PEDRO JOCOPILAS	4	9	13	5	6	2	13	11		2				13
		18	SANTA CRUZ DEL QUICHE	72	120	192	91	95	6	192	133		41	18			192
		19	USPANTAN	8	18	26	11	13	2	26	15		11				26
		20	ZACUALPA	14	21	35	19	12	4	35	31				4		35
15			RETALHULEU	98	276	374	194	160	20	374	3		368	3		374	
		1	CHAMPERICO	1	2	3	3			3			3				3
		2	EL ASINTAL	3	5	8	5	2	1	8	1		7				8
		3	NUEVO SAN CARLOS	3	8	11	5	5	1	11			11				11
		4	RETALHULEU	79	223	302	154	133	15	302			299	3			302
		5	SAN ANDRES VILLA SECA	8	24	32	17	12	3	32			32				32
		6	SAN MARTIN ZAPOTITLAN	1	5	6	2	4		6			6				6
		7	SAN SEBASTIAN	2	6	8	4	4		8	2		6				8
		8	SANTA CRUZ MULUA	1	3	4	4			4			4				4
16			SACATEPEQUEZ	168	350	518	242	230	46	518	41		71	406		518	
		1	ANTIGUA GUATEMALA	109	196	305	133	146	26	305	1			304			305
		2	CIUDAD VIEJA	2	26	28	20	8		28			7	21			28
		3	JOCOTENANGO	11	19	30	8	16	6	30			23	7			30
		4	MAGDALENA MILPAS ALTAS	4	10	14	6	5	3	14			2	12			14
		5	PASTORES	4	15	19	9	9	1	19	4		15				19
		6	SAN BARTOLOME MILPAS ALTAS	1	9	10	2	7	1	10				10			10
		7	SAN JUAN ALOTENANGO	3	16	19	10	6	3	19			17	2			19
		8	SAN LUCAS SACATEPEQUEZ	14	22	36	16	17	3	36			1	35			36
		9	SAN MIGUEL DUEÑAS	1	2	3	2	1		3				3			3
		10	SANTA CATARINA BARAHONA	4	4	8	4	3	1	8	5		3				8
		11	SANTA LUCIA MILPAS ALTAS		2	2	2			2				2			2
		12	SANTA MARIA DE JESUS		1	1	1			1				1			1
		13	SANTIAGO SACATEPEQUEZ	1	4	5	3	2		5				5			5
		14	SANTO DOMINGO XENACQJ	2	2	4	2	2		4				4			4

Nombre de la meta:

Documentos personales de Identificación por reposición, emitidos

 DIRECCIÓN DE INFORMÁTICA Y ESTADÍSTICA
 ANEXO
 SEGUIMIENTO TEMÁTICO INSTITUCIONAL 2017
 Mes reportado: Febrero

Población beneficiada

P	D	M	País/Departamento / municipio	Sexo			Edad				Pueblo					
				Mujeres	Hombres	Total	18 - 30 años (Juventud)	31 - 60 años (Adultos)	61 años en adelante (Tercera edad)	Total	Maya	Xinca	Garífuna	Mestizos /Ladinos	Otro	Total
		15	SUMPANGO	12	22	34	24	8	2	34	31			3	34	
	17		SAN MARCOS	350	703	1,053	480	490	83	1,053	144			622	287	1,053
		1	AYUTLA	22	40	62	28	30	4	62	1			61	62	
		2	CATARINA	3	25	28	18	9	1	28				28	28	
		3	COMITANCILLO	18	25	43	20	22	1	43	43				43	
		4	CONCEPCION TUTUAPA	11	15	26	14	8	4	26	15			11	26	
		5	EL QUETZAL	3	17	20	13	6	1	20				20	20	
		6	EL TUMBADOR	1	7	8	5	3		8				8	8	
		7	ESQUIPULAS PALO GORDO	2	11	13	5	6	2	13				13	13	
		8	IXCHIGUAN	1	6	7	2	5		7	6			1	7	
		9	LA BLANCA	1	5	6	5	1		6				6	6	
		10	LA REFORMA	9	14	23	8	9	6	23					23	
		11	MALACATAN	36	61	97	46	46	5	97				77	97	
		12	NUEVO PROGRESO	6	11	17	12	4	1	17				17	17	
		13	OCOS	4	12	16	8	6	2	16				16	16	
		14	PAJAPITA	17	37	54	27	24	3	54				54	54	
		15	RIO BLANCO		7	7	2	4	1	7				7	7	
		16	SAN ANTONIO SACATEPEQUEZ	6	18	24	15	6	3	24	1			10	24	
		17	SAN CRISTOBAL CUCHO	5	9	14	7	7		14				14	14	
		18	SAN JOSE EL RODEO	1	8	9	5	4		9				9	9	
		19	SAN JOSE OJETENAM	8	11	19	7	9	3	19				19	19	
		20	SAN LORENZO	3	8	11	3	6	2	11	3				11	
		21	SAN MARCOS	38	61	99	49	47	3	99	3			67	99	
		22	SAN MIGUEL IXTAHUACAN	11	28	39	16	21	2	39	35			4	39	
		23	SAN PABLO	8	25	33	12	18	3	33				33	33	
		24	SAN PEDRO SACATEPEQUEZ	85	122	207	82	111	14	207				14	207	
		25	SAN RAFAEL PIE DE LA CUESTA	1	12	13	3	9	1	13				13	13	
		26	SIBINAL	7	10	17	9	6	2	17	2			15	17	
		27	SIPACAPA	5	24	29	13	11	5	29	12			17	29	
		28	TACANA	16	41	57	25	25	7	57				57	57	
		29	TAJUMULCO	8	14	22	5	15	2	22	21				22	
		30	TEJUTLA	14	19	33	16	12	5	33	2			31	33	
	18		SANTA ROSA	75	179	254	137	109	8	254			2	251	254	
		1	BARBERENA	59	115	174	95	77	2	174			2	172	174	
		2	CASILLAS		1	1		1		1				1	1	
		3	CHIQUIMULILLA	1	4	5	3	1	1	5				5	5	
		4	CUILAPA	2		2		2		2				2	2	
		5	GUAZACAPAN		8	8	8			8				8	8	
		6	NUEVA SANTA ROSA	2	2	4	3		1	4				4	4	
		7	ORATORIO	3	10	13	5	7	1	13				13	13	

Nombre de la meta:

Documentos personales de Identificación por reposición, emitidos

 DIRECCIÓN DE INFORMÁTICA Y ESTADÍSTICA
 ANEXO
 SEGUIMIENTO TEMÁTICO INSTITUCIONAL 2017
 Mes reportado: Febrero

Población beneficiada

P	D	M	País/Departamento / municipio	Sexo			Edad				Pueblo				
				Mujeres	Hombres	Total	18 - 30 años (Juventud)	31 - 60 años (Adultos)	61 años en adelante (Tercera edad)	Total	Maya	Xinca	Garífuna	Mestizos /Ladinos	Otro
		8	PUEBLO NUEVO VIÑAS		4	4	2	2		4			4		4
		9	SAN JUAN TECUACO	1	4	5	3	2		5			5		5
		10	SAN RAFAEL LAS FLORES		5	5	1	3	1	5			5		5
		11	SANTA CRUZ NARANJO		6	6	3	2	1	6			6		6
		12	SANTA MARIA IXHUATAN	6	17	23	13	9	1	23			23		23
		13	SANTA ROSA DE LIMA	1		1		1		1				1	1
		14	TAXISCO		3	3	1	2		3			3		3
	19		SOLOLA	37	96	133	73	54	6	133	104		9	20	133
		1	PANAJACHEL	2	5	7	3	3	1	7	2		4	1	7
		2	SAN ANDRES SEMETABAJ		1	1		1		1			1		1
		3	SAN ANTONIO PALOPO	1	1	2	1	1		2				2	2
		4	SAN LUCAS TOLIMAN	5	20	25	14	11		25	22		3		25
		5	SAN MARCOS LA LAGUNA	1	2	3	3			3	3				3
		6	SAN PEDRO LA LAGUNA		1	1		1		1	1				1
		7	SANTA CATARINA IXTAHUACAN	13	16	29	21	8		29	29				29
		8	SANTA LUCIA UTATLAN		3	3			3	3	3				3
		9	SANTA MARIA VISITACION		1	1		1		1	1				1
		10	SANTIAGO ATITLAN		3	3	3			3	2			1	3
		11	SOLOLA	15	43	58	28	28	2	58	41		1	16	58
	20		SUCHITEPEQUEZ	145	420	565	279	260	26	565	36		127	402	565
		1	CHICACAO	7	16	23	10	10	3	23			21	2	23
		2	CUYOTENANGO	2	7	9	4	4	1	9			2	7	9
		3	MAZATENANGO	76	258	334	170	152	12	334			10	324	334
		4	PATULUL	8	16	24	8	14	2	24			1	23	24
		5	RIO BRAVO	9	16	25	13	11	1	25			24	1	25
		6	SAMAYAC	5	11	16	11	5		16	13		3		16
		7	SAN ANTONIO SUCHITEPEQUEZ	12	39	51	16	30	5	51	10		28	13	51
		8	SAN BERNARDINO		4	4	2	2		4	3		1		4
		9	SAN FRANCISCO ZAPOTITLAN	3	2	5	1	4		5			5		5
		10	SAN JOSE EL IDOLO	2	7	9	7	2		9			9		9
		11	SAN JOSE LA MAQUINA	1	1	2		2		2			2		2
		12	SAN LORENZO	2	5	7	4	3		7			1	6	7
		13	SAN MIGUEL PANAN	2	14	16	10	6		16	3		13		16
		14	SAN PABLO JOCOPILAS	10	16	26	16	8	2	26				26	26
		15	SANTA BARBARA	2	2	4	3	1		4	1		3		4
		16	SANTO DOMINGO SUCHITEPEQUEZ		1	1		1		1			1		1
		17	SANTO TOMAS LA UNION	3	4	7	4	3		7	6		1		7
		18	ZUNILITO	1	1	2		2		2			2		2
	21		TOTONICAPAN	178	300	478	242	199	37	478	294		78	106	478
		1	MOMOSTENANGO	25	54	79	35	35	9	79	79				79

Nombre de la meta: **Documentos personales de Identificación por reposición, emitidos**

 DIRECCIÓN DE INFORMÁTICA Y ESTADÍSTICA
 ANEXO
 SEGUIMIENTO TEMÁTICO INSTITUCIONAL 2017
 Mes reportado: Febrero

Población beneficiada

P	D	M	País/Departamento / municipio	Sexo			Edad				Pueblo				
				Mujeres	Hombres	Total	18 - 30 años (Juventud)	31 - 60 años (Adultos)	61 años en adelante (Tercera edad)	Total	Maya	Xinca	Garífuna	Mestizos /Ladinos	Otro
		2	SAN ANDRES XECUL	10	15	25	12	11	2	25	25				25
		3	SAN BARTOLO	7	8	15	8	5	2	15	15				15
		4	SAN CRISTOBAL TOTONICAPAN	6	24	30	15	14	1	30	24		6		30
		5	SAN FRANCISCO EL ALTO	23	27	50	33	15	2	50	22			28	50
		6	SANTA LUCIA LA REFORMA	8	5	13	10	2	1	13	12		1		13
		7	SANTA MARIA CHIQUIMULA	5	19	24	14	7	3	24	24				24
		8	TOTONICAPAN	94	148	242	115	110	17	242	93		71	78	242
	22		ZACAPA	54	188	242	134	84	24	242			142	100	242
		1	CABAÑAS	2	3	5	3	1	1	5			5		5
		2	ESTANZUELA	1	42	43	25	16	2	43			5	38	43
		3	GUALAN	8	27	35	20	10	5	35			35		35
		4	HUITE	2	5	7	6	1		7			7		7
		5	LA UNION	3	5	8	6	1	1	8			8		8
		6	RIO HONDO	1	1	2		2		2			2		2
		7	SAN DIEGO	1	5	6	4		2	6			2	4	6
		8	SAN JORGE	1	2	3	1	2		3			3		3
		9	TECULUTAN	5	18	23	13	9	1	23			23		23
		10	USUMATLAN	3	10	13	8	4	1	13			12	1	13
		11	ZACAPA	27	70	97	48	38	11	97			40	57	97

Nombre de la meta:

Primer Documento Personal de Identificación emitido

 DIRECCIÓN DE INFORMÁTICA Y ESTADÍSTICA
 ANEXO
 SEGUIMIENTO TEMÁTICO INSTITUCIONAL 2017
 Mes reportado: Febrero

Población beneficiada

P	D	M	País/Departamento / municipio	Sexo			Edad				Pueblo					
				Mujeres	Hombres	Total	18 - 30 años (Juventud)	31 - 60 años (Adultos)	61 años en adelante (Tercera edad)	Total	Maya	Xinca	Garífuna	Mestizos /Ladinos	Otro	Total
			Total general	11,911	11,657	23,568	21,828	1,375	365	23,568	4,424	1	4	9,968	9,171	23,568
1			ESPAÑA	1		1		1		1	1					1
	1		MADRID	1		1		1		1	1					1
		1	AJALVIR	1		1		1		1	1					1
2			ESTADOS UNIDOS DE AMÉRICA	5	18	23	1	21	1	23	1		1	2	19	23
	1		CALIFORNIA	1	3	4		4		4				2	2	4
		1	LOS ANGELES		2	2		2		2					2	2
		2	SAN BERNARDINO	1	1	2		2		2				2		2
	2		GEORGIA	1	1	2		2		2					2	2
		1	ATLANTA	1	1	2		2		2					2	2
	3		ILLINOIS	1	1	2		2		2					2	2
		1	CHICAGO	1	1	2		2		2					2	2
	4		MARYLAND	1	5	6		5	1	6					6	6
		1	SILVER SPRING	1	5	6		5	1	6					6	6
	5		NUEVA YORK		1	1		1		1			1			1
		1	NUEVA YORK		1	1		1		1			1			1
	6		TEXAS	1	7	8	1	7		8	1				7	8
		1	HOUSTON	1	7	8	1	7		8	1				7	8
3			GUATEMALA	11,905	11,639	23,544	21,827	1,353	364	23,544	4,422	1	3	9,966	9,152	23,544
	1		ALTA VERAPAZ	538	536	1,074	1,055	11	8	1,074	685			78	311	1,074
		1	CHAHAL	3	3	6	6			6	6					6
		2	CHISEC	357	362	719	717	1	1	719	637			72	10	719
		3	COBAN	157	144	301	289	7	5	301	10			2	289	301
		4	FRAY BARTOLOME DE LAS CASAS	4	6	10	10			10					10	10
		5	RAXRUHA	1		1	1			1				1		1
		6	SAN CRISTOBAL VERAPAZ	7	5	12	12			12	10			2		12
		7	SAN PEDRO CARCHA	2		2	1	1		2	2					2
		8	SANTA CATALINA LA TINTA	5	3	8	6	1	1	8	8					8
		9	SANTA CRUZ VERAPAZ		4	4	4			4	4					4
		10	SANTA MARIA CAHABON		1	1	1			1	1					1
		11	SENAHU	1	1	2		1	1	2					2	2
		12	TACTIC	1	4	5	5			5	4			1		5
		13	TAMAHU		3	3	3			3	3					3
	2		BAJA VERAPAZ	11	11	22	20	2		22	9			11	2	22
		1	CUBULCO	3	1	4	3	1		4	2				2	4
		2	GRANADOS	1	3	4	4			4				4		4
		3	PURULHA		1	1		1		1				1		1
		4	RABINAL		2	2	2			2	1			1		2
		5	SALAMA	7	4	11	11			11	6			5		11

Nombre de la meta:

Primer Documento Personal de Identificación emitido

 DIRECCIÓN DE INFORMÁTICA Y ESTADÍSTICA
 ANEXO
 SEGUIMIENTO TEMÁTICO INSTITUCIONAL 2017
 Mes reportado: Febrero

Población beneficiada

P	D	M	Pais/Departamento / municipio	Sexo			Edad				Pueblo					
				Mujeres	Hombres	Total	18 - 30 años (Juventud)	31 - 60 años (Adultos)	61 años en adelante (Tercera edad)	Total	Maya	Xinca	Garífuna	Mesizos /Ladinos	Otro	Total
	3		CHIMALTENANGO	465	421	886	869	12	5	886	195			28	663	886
		1	ACATENANGO	3	4	7	7			7	1			6		7
		2	CHIMALTENANGO	433	386	819	808	9	2	819	159			6	654	819
		3	EL TEJAR	4	2	6	6			6	1			5		6
		4	PARRAMOS	2	1	3	3			3	1			1	1	3
		5	PATZICIA	3		3	3			3	1				2	3
		6	PATZUN	4	5	9	9			9	8				1	9
		7	POCHUTA	1	1	2	2			2				2		2
		8	SAN ANDRES ITZAPA		2	2			2	2				2		2
		9	SAN JOSE POAQUIL	2		2	2			2	2					2
		10	SAN JUAN COMALAPA	1		1		1		1	1					1
		11	SAN MARTIN JILOTEPEQUE	4	6	10	7	2	1	10	6			4		10
		12	SANTA APOLONIA	1	3	4	4			4	4					4
		13	TECPAN GUATEMALA	6	9	15	15			15	10				5	15
		14	ZARAGOZA	1	2	3	3			3	1			2		3
	4		CHIQUIMULA	58	67	125	101	16	8	125			114	11		125
		1	CAMOTAN	1	3	4	3	1		4				4		4
		2	CHIQUIMULA	8	7	15	8	5	2	15				8	7	15
		3	CONCEPCION LAS MINAS	3	1	4	3	1		4				3	1	4
		4	ESQUIPULAS	1	2	3		2	1	3				2	1	3
		5	IPALA		2	2	2			2				1	1	2
		6	OLOPA	27	31	58	54	1	3	58				57	1	58
		7	QUEZALTEPEQUE	16	19	35	30	5		35				35		35
		8	SAN JACINTO	1		1			1	1				1		1
		9	SAN JOSE LA ARADA		1	1	1			1				1		1
		10	SAN JUAN ERMITA	1	1	2		1	1	2				2		2
	5		EL PROGRESO	6	3	9	7	2		9				9		9
		1	SAN AGUSTIN ACASAGUASTLAN	1		1		1		1				1		1
		2	SAN ANTONIO LA PAZ	2	1	3	2	1		3				3		3
		3	SAN CRISTOBAL ACASAGUASTLAN	1		1	1			1				1		1
		4	SANARATE	2	2	4	4			4				4		4
	6		ESCUINTLA	63	50	113	54	47	12	113	1		75	37		113
		1	ESCUINTLA	12	17	29	2	21	6	29				5	24	29
		2	GUANAGAZAPA	2		2	2			2				2		2
		3	IZTAPA	2		2	2			2				2		2
		4	LA DEMOCRACIA	2	6	8	3	3	2	8				8		8
		5	LA GOMERA	3	1	4	1	3		4				4		4
		6	MASAGUA	3	2	5	3	2		5					5	5
		7	NUEVA CONCEPCION	7	4	11	8	3		11				11		11
		8	PALIN	4	2	6	6			6	1			5		6

Nombre de la meta:

Primer Documento Personal de Identificación emitido

 DIRECCIÓN DE INFORMÁTICA Y ESTADÍSTICA
 ANEXO
 SEGUIMIENTO TEMÁTICO INSTITUCIONAL 2017
 Mes reportado: Febrero

Población beneficiada

P	D	M	Pais/Departamento / municipio	Sexo			Edad				Pueblo					
				Mujeres	Hombres	Total	18 - 30 años (Juventud)	31 - 60 años (Adultos)	61 años en adelante (Tercera edad)	Total	Maya	Xinca	Garifuna	Mestizos /Ladinos	Otro	Total
		9	PUERTO SAN JOSE	3	4	7	1	5	1	7					7	7
		10	SAN VICENTE PACAYA	2	4	6		3	3	6				6		6
		11	SANTA LUCIA COTZUMALGUAPA	21	9	30	22	5	3	30				30		30
		12	SIQUINALA	1		1	1			1					1	1
		13	TIQUISATE	1	1	2		2		2				2		2
7			GUATEMALA	6,506	6,372	12,878	11,770	884	224	12,878	460			5,734	6,684	12,878
		1	AMATITLAN	496	501	997	984	12	1	997				987	10	997
		2	CHINAUTLA	12	17	29	19	5	5	29					29	29
		3	CHUARRANCHO		1	1		1		1				1		1
		4	FRAIJANES	14	13	27	10	17		27				3	24	27
		5	GUATEMALA	3,505	3,425	6,930	6,084	678	168	6,930	98			3,637	3,195	6,930
		6	MIXCO	431	378	809	789	14	6	809					809	809
		7	PALENCIA	8	10	18	15	3		18					18	18
		8	SAN JOSE DEL GOLFO		3	3	3			3				3		3
		9	SAN JOSE PINULA	8	8	16	9	6	1	16				15	1	16
		10	SAN JUAN SACATEPEQUEZ	466	455	921	908	12	1	921	23			1	897	921
		11	SAN MIGUEL PETAPA	16	16	32	15	15	2	32				32		32
		12	SAN PEDRO SACATEPEQUEZ	220	240	460	455	5		460	337			116	7	460
		13	SAN RAYMUNDO	5	9	14	14			14	2			12		14
		14	SANTA CATARINA PINULA	7	6	13	10	2	1	13				13		13
		15	VILLA CANALES	492	483	975	959	13	3	975				914	61	975
		16	VILLA NUEVA	826	807	1,633	1,496	101	36	1,633					1,633	1,633
8			HUEHUETENANGO	1,045	967	2,012	1,956	48	8	2,012	888			1,099	25	2,012
		1	AGUACATAN	1	5	6	5	1		6	4			2		6
		2	CHIANTLA	2		2			2	2				2		2
		3	CUILCO	4	1	5	1	4		5				5		5
		4	HUEHUETENANGO	467	400	867	846	18	3	867	85			781	1	867
		5	LA DEMOCRACIA	5	4	9	9			9	2			7		9
		6	LA LIBERTAD	101	97	198	197	1		198	30			168		198
		7	SAN ANTONIO HUISTA	1	2	3	3			3	1			2		3
		8	SAN ILDEFONSO IXTAHUACAN	1	4	5	4	1		5	4			1		5
		9	SAN JUAN IXCOY		2	2		2		2	1				1	2
		10	SAN MATEO IXTATAN	1	1	2	1	1		2	1				1	2
		11	SAN MIGUEL ACATAN	2	2	4	1	2	1	4	1				3	4
		12	SAN PEDRO NECTA	1		1	1			1				1		1
		13	SAN PEDRO SOLOMA	5	2	7	3	4		7	7					7
		14	SAN RAFAEL LA INDEPENDENCIA	2	1	3	3			3	3					3
		15	SANTA ANA HUISTA	3	2	5	5			5	2			2	1	5
		16	SANTA CRUZ BARILLAS	436	439	875	862	13		875	738			120	17	875
		17	SANTA EULALIA	1	1	2			2	2	1				1	2

Nombre de la meta:

Primer Documento Personal de Identificación emitido

 DIRECCIÓN DE INFORMÁTICA Y ESTADÍSTICA
 ANEXO
 SEGUIMIENTO TEMÁTICO INSTITUCIONAL 2017
 Mes reportado: Febrero

Población beneficiada

P	D	M	Pais/Departamento / municipio	Sexo			Edad				Pueblo					
				Mujeres	Hombres	Total	18 - 30 años (Juventud)	31 - 60 años (Adultos)	61 años en adelante (Tercera edad)	Total	Maya	Xinca	Garífuna	Mestizos /Ladinos	Otro	Total
		18	TECTITAN	2		2	2			2				2		2
		19	TODOS SANTOS CUCHUMATAN	5	4	9	8	1		9	8			1		9
		20	UNION CANTINIL	5		5	5			5				5		5
	9		IZABAL	143	172	315	248	46	21	315	11		1	299	4	315
		1	EL ESTOR	1	3	4	4			4	4					4
		2	LIVINGSTON	2	4	6	2	3	1	6	2			3	1	6
		3	LOS AMATES	9	10	19	11	6	2	19	1			16	2	19
		4	MORALES	6	15	21	4	11	6	21	1			20		21
		5	PUERTO BARRIOS	125	140	265	227	26	12	265	3		1	260	1	265
	10		JALAPA	357	393	750	727	19	4	750	4	1		206	539	750
		1	JALAPA	355	393	748	727	18	3	748	4	1		204	539	748
		2	MONJAS	1		1			1	1				1		1
		3	SAN CARLOS ALZATATE	1		1		1		1				1		1
	11		JUTIAPA	22	31	53	30	19	4	53				28	25	53
		1	AGUA BLANCA	1		1	1			1				1		1
		2	ASUNCION MITA	2	7	9	6	2	1	9				9		9
		3	ATESCATEMPA	1	2	3	3			3				3		3
		4	CONGUACO		1	1	1			1				1		1
		5	EL ADELANTO	3		3	3			3				3		3
		6	EL PROGRESO	2	2	4		3	1	4					4	4
		7	JALPATAGUA	1	1	2	1	1		2				2		2
		8	JUTIAPA	8	9	17	5	10	2	17					17	17
		9	MOYUTA	2	2	4	3	1		4				4		4
		10	QUESADA	1	3	4	3	1		4				4		4
		11	SAN JOSE ACATEMPA		1	1	1			1					1	1
		12	SANTA CATARINA MITA		3	3	2	1		3				3		3
		13	YUPILTEPEQUE	1		1	1			1				1		1
	12		PETEN	33	45	78	65	7	6	78	8			68	2	78
		1	DOLORES	6	1	7	7			7				7		7
		2	FLORES	15	18	33	27	3	3	33	2			31		33
		3	LAS CRUCES	1		1		1		1				1		1
		4	MELCHOR DE MENCOS	3	1	4	2	2		4				4		4
		5	POPTUN	6	10	16	16			16	5			11		16
		6	SAN ANDRES		2	2	1	1		2				2		2
		7	SAN BENITO	1	6	7	5		2	7				7		7
		8	SAN FRANCISCO		2	2	2			2				2		2
		9	SANTA ANA	1	1	2	2			2					2	2
		10	SAYAXCHE		4	4	3		1	4	1			3		4
	13		QUETZALTENANGO	942	910	1,852	1,776	61	15	1,852	343		1	1,478	30	1,852
		1	ALMOLONGA	3	1	4	3	1		4	3				1	4

Nombre de la meta:

Primer Documento Personal de Identificación emitido

 DIRECCIÓN DE INFORMÁTICA Y ESTADÍSTICA
 ANEXO
 SEGUIMIENTO TEMÁTICO INSTITUCIONAL 2017
 Mes reportado: Febrero

Población beneficiada

P	D	M	Pais/Departamento / municipio	Sexo			Edad				Pueblo				
				Mujeres	Hombres	Total	18 - 30 años (Juventud)	31 - 60 años (Adultos)	61 años en adelante (Tercera edad)	Total	Maya	Xinca	Garífuna	Mestizos /Ladinos	Otro
		2	CABRICAN		1	1			1	1	1				1
		3	CAJOLA	1	1	2	1	1		2	2				2
		4	CANTEL	1		1	1			1	1				1
		5	COATEPEQUE	511	456	967	944	17	6	967	2		964	1	967
		6	COLOMBA	1	2	3	2	1		3				3	3
		7	EL PALMAR	4	9	13	12	1		13	4		8	1	13
		8	FLORES COSTA CUCA		1	1	1			1			1		1
		9	GENOVA	2	1	3	3			3			3		3
		10	HUITAN	2	2	4	3		1	4	4				4
		11	LA ESPERANZA	3	3	6	5		1	6	2		4		6
		12	OLINTEPEQUE		1	1		1		1				1	1
		13	OSTUNCALCO	5	2	7	7			7	6		1		7
		14	PALESTINA DE LOS ALTOS	2	3	5	5			5	3		1	1	5
		15	QUETZALTENANGO	395	414	809	770	34	5	809	303	1	495	10	809
		16	SALCAJA	3	3	6	4	2		6				6	6
		17	SAN FRANCISCO LA UNION	1	3	4	3	1		4	4				4
		18	SAN MARTIN SACATEPEQUEZ	4	1	5	2	2	1	5	3			2	5
		19	SAN MATEO	1	3	4	4			4				4	4
		20	SAN MIGUEL SIGUILA	1		1	1			1	1				1
		21	SIBILIA	1	1	2	2			2	1		1		2
		22	ZUNIL	1	2	3	3			3	3				3
14			QUICHE	416	410	826	800	14	12	826	576		236	14	826
		1	CHAJUL		1	1			1	1	1				1
		2	CHICAMAN	1	4	5	5			5	5				5
		3	CHICHICASTENANGO	1	2	3	2	1		3	3				3
		4	CUNEN	1	1	2		1	1	2	1			1	2
		5	IXCAN	395	387	782	777	4	1	782	550		232		782
		6	JOYABAJ	3	4	7		3	4	7	2		1	4	7
		7	NEBAJ	6	3	9	6	1	2	9	6		1	2	9
		8	PACHALUM		1	1		1		1				1	1
		9	SACAPULAS	4		4	2		2	4				4	4
		10	SAN ANDRES SAJCABAJA	2		2	2			2	1			1	2
		11	SAN ANTONIO ILOTENANGO	2	1	3	3			3	3				3
		12	SAN BARTOLOME JOCOTENANGO		2	2	2			2	1		1		2
		13	SANTA CRUZ DEL QUICHE	1	4	5	1	3	1	5	3		1	1	5
15			RETALHULEU	20	22	42	17	20	5	42			42		42
		1	EL ASINTAL	5	4	9	9			9			9		9
		2	NUEVO SAN CARLOS	1		1			1	1			1		1
		3	RETALHULEU	11	17	28	5	19	4	28			28		28
		4	SAN ANDRES VILLA SECA	3	1	4	3	1		4			4		4

Nombre de la meta:

Primer Documento Personal de Identificación emitido

 DIRECCIÓN DE INFORMÁTICA Y ESTADÍSTICA
 ANEXO
 SEGUIMIENTO TEMÁTICO INSTITUCIONAL 2017
 Mes reportado: Febrero

Población beneficiada

P	D	M	Pais/Departamento / municipio	Sexo			Edad				Pueblo				
				Mujeres	Hombres	Total	18 - 30 años (Juventud)	31 - 60 años (Adultos)	61 años en adelante (Tercera edad)	Total	Maya	Xinca	Garífuna	Mestizos /Ladinos	Otro
	16		SACATEPEQUEZ	47	38	85	37	38	10	85	6		8	71	85
		1	ANTIGUA GUATEMALA	26	22	48	13	27	8	48				48	48
		2	CIUDAD VIEJA	1	1	2	2			2			2		2
		3	JOCOTENANGO	2	1	3	3			3			2	1	3
		4	MAGDALENA MILPAS ALTAS	3	1	4	4			4				4	4
		5	PASTORES		2	2		2		2	1		1		2
		6	SAN JUAN ALOTENANGO	1	2	3	3			3			2	1	3
		7	SAN LUCAS SACATEPEQUEZ	10	4	14	5	7	2	14				14	14
		8	SANTA CATARINA BARAHONA	2	1	3	2	1		3			1	2	3
		9	SUMPANGO	2	4	6	5	1		6	5			1	6
	17		SAN MARCOS	335	331	666	619	39	8	666	30		233	403	666
		1	AYUTLA	4	4	8	6	2		8			8		8
		2	CATARINA	8	11	19	18	1		19			18	1	19
		3	COMITANCILLO	5	1	6	5		1	6	6				6
		4	CONCEPCION TUTUAPA	6	4	10	7	1	2	10	7		3		10
		5	EL QUETZAL	1	1	2	2			2			2		2
		6	EL TUMBADOR	1	1	2	1	1		2			2		2
		7	IXCHIGUAN	3	3	6	6			6	5		1		6
		8	LA REFORMA	3		3	2	1		3				3	3
		9	MALACATAN	21	15	36	28	6	2	36			24	12	36
		10	NUEVO PROGRESO	1	2	3	3			3			3		3
		11	OCOS	1	1	2	2			2			2		2
		12	PAJAPITA	3	6	9	9			9			9		9
		13	RIO BLANCO		1	1	1			1	1				1
		14	SAN ANTONIO SACATEPEQUEZ		2	2	2			2			2		2
		15	SAN CRISTOBAL CUCHO	2	3	5	4	1		5			5		5
		16	SAN JOSE OJETENAM	1	3	4	4			4			4		4
		17	SAN MARCOS	4	7	11	5	5	1	11			5	6	11
		18	SAN MIGUEL IXTAHUACAN	1	4	5	3	2		5	5				5
		19	SAN PABLO	6	6	12	11		1	12			11	1	12
		20	SAN PEDRO SACATEPEQUEZ	254	235	489	476	13		489			109	380	489
		21	SAN RAFAEL PIE DE LA CUESTA	1	6	7	7			7			7		7
		22	SIPACAPA	1	1	2	2			2	1		1		2
		23	TACANA	3	9	12	7	4	1	12			12		12
		24	TAJUMULCO	3	2	5	4	1		5	5				5
		25	TEJUTLA	2	3	5	4	1		5			5		5
	18		SANTA ROSA	16	16	32	24	5	3	32			32		32
		1	BARBERENA	6	8	14	10	3	1	14			14		14
		2	CHIQUIMULILLA		1	1	1			1			1		1
		3	CUILAPA	3		3	2	1		3			3		3

Nombre de la meta:

Primer Documento Personal de Identificación emitido

 DIRECCIÓN DE INFORMÁTICA Y ESTADÍSTICA
 ANEXO
 SEGUIMIENTO TEMÁTICO INSTITUCIONAL 2017
 Mes reportado: Febrero

Población beneficiada

P	D	M	Pais/Departamento / municipio	Sexo			Edad				Pueblo					
				Mujeres	Hombres	Total	18 - 30 años (Juventud)	31 - 60 años (Adultos)	61 años en adelante (Tercera edad)	Total	Maya	Xinca	Garífuna	Mestizos /Ladinos	Otro	Total
		4	NUEVA SANTA ROSA	1	2	3	3				3			3		3
		5	ORATORIO	2	1	3	2	1			3			3		3
		6	SANTA CRUZ NARANJO	1	1	2	1		1		2			2		2
		7	SANTA MARIA IXHUATAN		3	3	3				3			3		3
		8	TAXISCO	3		3	2		1		3			3		3
19			SOLOLA	14	20	34	28	2	4	34	23				11	34
		1	PANAJACHEL	1	2	3			3		3				3	3
		2	SAN ANTONIO PALOPO	1		1	1			1					1	1
		3	SAN LUCAS TOLIMAN	1	3	4	4			4	4					4
		4	SANTA CATARINA IXTAHUACAN	1	1	2	2			2	2					2
		5	SANTA LUCIA UTATLAN		1	1		1		1	1					1
		6	SOLOLA	10	13	23	21	1	1	23	16				7	23
20			SUCHITEPEQUEZ	34	43	77	55	20	2	77	8			37	32	77
		1	CHICACAO	4	6	10	9	1		10				9	1	10
		2	CUYOTENANGO	2	1	3	3			3					3	3
		3	MAZATENANGO	11	10	21	3	17	1	21					21	21
		4	PATULUL	2	2	4	4			4				1	3	4
		5	RIO BRAVO	1	2	3	3			3				3		3
		6	SAMAYAC	1	3	4	4			4	4					4
		7	SAN ANTONIO SUCHITEPEQUEZ	8	3	11	10		1	11	1			9	1	11
		8	SAN JOSE EL IDOLO	2	5	7	7			7				7		7
		9	SAN LORENZO	1	1	2	2			2				1	1	2
		10	SAN MIGUEL PANAN		3	3	3			3				3		3
		11	SAN PABLO JOCOPILAS	1	1	2		2		2					2	2
		12	SANTO TOMAS LA UNION	1	6	7	7			7	3			4		7
21			TOTONICAPAN	804	758	1,562	1,525	33	4	1,562	1,175	1	117	269	1,562	
		1	MOMOSTENANGO	390	361	751	746	3	2	751	744			6	1	751
		2	SAN ANDRES XECUL	1	3	4	3	1		4	4					4
		3	SAN BARTOLO	1		1	1			1	1					1
		4	SAN CRISTOBAL TONONICAPAN	1		1	1			1	1					1
		5	SAN FRANCISCO EL ALTO	6	3	9	8	1		9	4				5	9
		6	SANTA LUCIA LA REFORMA	1	1	2	2			2	2					2
		7	SANTA MARIA CHIQUIMULA	3	3	6	5		1	6	5				1	6
		8	TOTONICAPAN	401	387	788	759	28	1	788	414		1	111	262	788
22			ZACAPA	30	23	53	44	8	1	53				34	19	53
		1	CABAÑAS	1	1	2	1	1		2				2		2
		2	ESTANZUELA	3		3	3			3					3	3
		3	GUALAN	5	3	8	5	3		8				8		8
		4	LA UNION	4	3	7	7			7				7		7
		5	RIO HONDO	2		2	2			2				2		2

Nombre de la meta:

Primer Documento Personal de Identificación emitido

DIRECCIÓN DE INFORMÁTICA Y ESTADÍSTICA
ANEXO
SEGUIMIENTO TEMÁTICO INSTITUCIONAL 2017
Mes reportado: Febrero

Población beneficiada

P	D	M	Pais/Departamento / municipio	Sexo			Edad				Pueblo					
				Mujeres	Hombres	Total	18 - 30 años (Juventud)	31 - 60 años (Adultos)	61 años en adelante (Tercera edad)	Total	Maya	Xinca	Garfuna	Mestizos /Ladinos	Otro	Total
		6	SAN JORGE	1	1	2	1	1		2				2		2
		7	TECULUTAN	3	2	5	5			5				5		5
		8	USUMATLAN	3	3	6	6			6				6		6
		9	ZACAPA	8	10	18	14	3	1	18				2	16	18

DIRECCIÓN DE PROCESOS

DIRECCIÓN DE PROCESOS
DPR-01041-2017

Guatemala, 03 de abril del 2017

Ingeniero
José Jorge Afre Franco
Director de Gestión y Control Interno en Funciones
Dirección de Gestión y Control Interno
Registro Nacional de las Personas



Estimado Ingeniero Afre:


Atentamente me dirijo a usted deseándole éxitos en sus actividades diarias.

El motivo del presente es dar respuesta a **Memorándum DGCI-DPP-002-2017** recibido en esta Dirección el 11 enero del año en curso, en relación a la programación de entrega de la ejecución de las Metas Físicas Institucionales, aprobadas para el Ejercicio Fiscal 2017, por lo que me permito trasladar informe correspondiente al **periodo del 01 al 31 de marzo** del año en curso de lo siguiente:

- Primer Documento Personal de Identificación, emitido.
- Documentos Personales de Identificación por reposición, emitidos.
- Información recibida del Registro Civil para la emisión del DPI, validada.


Sin otro particular me suscribo de usted, agradeciendo la atención al presente.

Atentamente,


1
Ing. Sandra Nohemi Carrillo Cordova
Subdirector de Procesos en Funciones
Dirección de Procesos
Sede Central RENAP, Guatemala, Guatemala

SC/AM
Adjunto: ejecución de las Metas Físicas
CC.Archivo

Página 1 de 3

	DEPARTAMENTO DE CONTROL DE CALIDAD DIRECCION DE PROCESOS - RENAP-	R-E-M-MT-RECEP-03-2017
	REPORTE ELECTRÓNICO MENSUAL METAS FISICAS DE DPIS RECEPCIONADOS	31/03/2017

MES REPORTADO	MARZO
RANGO DE SEMANA:	01/03/2017 AL 31/03/2017

FECHA	TOTAL
01-mar	1
02-mar	0
03-mar	2
04-mar	0
05-mar	0
06-mar	0
07-mar	926
08-mar	3
09-mar	329
10-mar	759
11-mar	0
12-mar	0
13-mar	400
14-mar	2,800
15-mar	3,380
16-mar	497
17-mar	500
18-mar	0
19-mar	0
20-mar	856
21-mar	2,296
22-mar	3,284
23-mar	2,214
24-mar	2,406
25-mar	0
26-mar	0
27-mar	5,889
28-mar	2,418
29-mar	5,607

30-mar	2,208
31-mar	3,394
TOTAL	40,169

Recibido el 23/02/2017 y registrado en metas físicas para el mes de marzo
*** 2017.


Información recibida del Registro Civil para la emisión del DPI, validada.


DETALLE	TOTAL
Bien Digitada	22,808
Registro	7504
Evento de Sistema	368
Evento Duplicado	748
TOTAL GENERAL	31,428

*fuente Datos del Departamento de Análisis y Verificación de Información Biográfica.

DIRECCIÓN DE PROCESOS
EJECUCIÓN MENSUAL DE METAS FÍSICAS INSTITUCIONALES 2017
MES REPORTADO: MARZO

No.	Nombre de la Meta	Meta vigente	Cantidad programada	Cantidad Ejecutada	Medios de Verificación	Objetivos	Resultados alcanzados	Obstáculos encontrados
	Documentos Personales de Identificación (DPI), emitidos.	950,296	80,774	40,169	Detalle de lo recepcionado por día (adjunto).	Asegurar el correcto desarrollo de las operaciones relacionadas con la emisión del DPI	Porcentaje de ejecución de un 82.19%	No se llegó a la meta de lo programado por que aun se encuentra a la espera del informe de expertos que realizarán la configuración de las impresoras MPR 5800, lo que impidió imprimir la totalidad de las tarjetas programadas.
1	Primer Documento Personal de Identificación, emitido.	408,627	34,733	28,548				
2	Documentos Personales de Identificación por reposición, emitidos.	541,669	46,041	11,621				
	Información recibida del Registro Civil para la emisión del DPI, validada.	300,000	31,428	31,428	Cuadro detallado de 31,428 validaciones ejecutadas	Optimizar el uso de medios tecnológicos, para brindar un mejor servicio al usuario.	Porcentaje de ejecución de un 100%	El Departamento de Análisis y Verificación de Información Biográfica en el mes de Enero sufrió cambios en su estructura organizacional por lo que no se llegó a la meta en las validaciones debido a que el Registro Central de las Personas demoró en otorgar los permisos para acceder al SIRECI para los empleados. En los meses de febrero y marzo se logra estabilizar la cantidad de validaciones, logrando mejorar en el transcurso de estos meses.
3	Información recibida del Registro Civil para la emisión del DPI, validada.	300,000	31,428	31,428				

1 
Ing. Julio Boone, ges Ríos Contreras
 Jefe de Control de Calidad
 Dirección de Procesos
 Sede Central RENAP, Zona 12, Guatemala

1 
Ing. Jorge Alejandro Vela Letona
 Jefe de Análisis y Verificación de Información Biográfica
 Dirección de Procesos
 Sede Central RENAP, Guatemala, Guatemala

1 
Ing. Sandra Nohemi Carrillo Cordova
 Subdirector de Procesos en Funciones
 Dirección de Procesos
 Sede Central RENAP, Guatemala, Guatemala

Dirección de Informática y Estadística

DIE-1351-2017
Guatemala, 03 de abril 2017

17:45
Hora
Firma: [Firma manuscrita]
DIRECCIÓN DE GESTIÓN Y CONTROL INTERNO
03 ABR 2017
RENAP
Registro Nacional de las Personas

Ingeniero
Jorge Afre Franco
Director de Gestión y Control Interno en funciones
Dirección de Gestión y Control Interno
Registro Nacional de las Personas –RENAP-
Presente

Estimado Ingeniero Afre:

Con un atento y cordial saludo me dirijo a usted, deseando éxitos en sus actividades diarias. El motivo del presente es para trasladar información requerida según **Memorandum DGCI-DPP-002-2017** y **Memorandum DGCI-DPP-010-2017** en donde se solicita el desglose de ejecución de metas físicas y el seguimiento temático institucional, referente a la emisión de DPI .

En tal sentido me permito enviar el detalle de DPI emitidos durante el mes de marzo 2017, según agrupación solicitada, en base a información enviada por Dirección de Procesos.

Sin otro particular, me suscribo de usted, atentamente,


2
[Firma manuscrita]
RENAP
Registro Nacional de las Personas
Lic. Dayid Josue Guzman López
DIRECCIÓN DE INFORMÁTICA Y ESTADÍSTICA
Jefe de Análisis y Estadística
Oficinas Centrales RENAP, Guatemala, Guatemala

[Firma manuscrita]
RENAP
Registro Nacional de las Personas
Ing. Amán Benjamín Tuc Hernández
Subdirector de Servicios Críticos
Dirección de Informática y Estadística
Oficinas Centrales RENAP, Guatemala, Guatemala

DIRECCIÓN DE INFORMÁTICA Y ESTADÍSTICA
 SEGUIMIENTO TEMÁTICO INSTITUCIONAL 2017
 MES REPORTADO: Marzo

Meta	Población beneficiada																
	Meta				Sexo			Edad				Pueblo					
	Unidad de medida	Meta inicial	Meta vigente	Meta ejecutada	Mujeres	Hombres	Total	18 - 30 años (Juventud)	31 - 60 años (Adultos)	61 años en adelante (Tercera edad)	Total	Maya	Xinca	Garifuna	Mestizos /Ladinos	Otro	Total
Documentos Personales de Identificación, emitidos. (Población beneficiada)	Documento	950,296	950,296	40,169	16,287	23,882	40,169	29,389	9,664	1,116	40,169	7,942	67	12	17,229	14,919	40,169
Primer Documento Personal de Identificación, emitido.	Documento	408,627	408,627	28,548	13,184	15,364	28,548	23,317	4,829	402	28,548	6,947	50	11	11,722	9,818	28,548
Documentos Personales de Identificación por reposición, emitidos.	Documento	541,669	541,669	11,621	3,103	8,518	11,621	6,072	4,835	714	11,621	995	17	1	5,507	5,101	11,621

2



RENAP
 Registro Nacional de las Personas
 Lic. David Josue Guzman Lopez
 DIRECCIÓN DE INFORMÁTICA Y ESTADÍSTICA
 Jefe de Análisis y Estadística
 Oficinas Centrales RENAP Guatemala, Guatemala



Nombre de la meta:

Primer Documento Personal de Identificación emitido

 DIRECCIÓN DE INFORMÁTICA Y ESTADÍSTICA
 ANEXO
 SEGUIMIENTO TEMÁTICO INSTITUCIONAL 2017
 Mes reportado: Marzo

Población beneficiada

P	D	M	País/Departamento / municipio	Sexo			Edad				Pueblo					
				Mujeres	Hombres	Total	18 - 30 años (Juventud)	31 - 60 años (Adultos)	61 años en adelante (Tercera edad)	Total	Maya	Xinca	Garífuna	Mestizos /Ladinos	Otro	Total
			Total general	13,184	15,364	28,548	23,317	4,829	402	28,548	6,947	50	11	11,722	9,818	28,548
1			ESPAÑA	54	33	87	19	63	5	87	22		1	27	37	87
	1		MADRID	54	33	87	19	63	5	87	22		1	27	37	87
		1	AJALVIR	54	33	87	19	63	5	87	22		1	27	37	87
1			ESTADOS UNIDOS DE AMÉRICA	1,836	3,716	5,552	1,471	3,904	177	5,552	827			1,360	3,365	5,552
	1		ARIZONA	49	113	162	40	112	10	162	9				153	162
		1	PHOENIX	49	113	162	40	112	10	162	9				153	162
	2		CALIFORNIA	463	711	1,174	232	868	74	1,174	221			682	271	1,174
		1	LOS ANGELES	327	486	813	160	595	58	813	138			432	243	813
		2	SAN BERNARDINO	136	225	361	72	273	16	361	83			250	28	361
	3		COLORADO	33	93	126	49	76	1	126	29				97	126
		1	DENVER	33	93	126	49	76	1	126	29				97	126
	4		GEORGIA	149	306	455	121	325	9	455	162			5	288	455
		1	ATLANTA	149	306	455	121	325	9	455	162			5	288	455
	5		ILLINOIS	120	213	333	85	233	15	333	5				328	333
		1	CHICAGO	120	213	333	85	233	15	333	5				328	333
	6		MARYLAND	653	1,450	2,103	586	1,482	35	2,103	161			1	1,941	2,103
		1	SILVER SPRING	653	1,450	2,103	586	1,482	35	2,103	161			1	1,941	2,103
	7		NUEVA YORK	261	585	846	241	584	21	846	143			672	31	846
		1	NUEVA YORK	261	585	846	241	584	21	846	143			672	31	846
	8		TEXAS	108	245	353	117	224	12	353	97				256	353
		1	HOUSTON	108	245	353	117	224	12	353	97				256	353
3			GUATEMALA	11,294	11,615	22,909	21,827	862	220	22,909	6,098	50	10	10,335	6,416	22,909
	1		ALTA VERAPAZ	874	959	1,833	1,816	12	5	1,833	1,425			123	285	1,833
		1	CHAHAL	9	7	16	15	1		16	14			2		16
		2	CHISEC	108	131	239	237	1	1	239	211			26	2	239
		3	COBAN	173	179	352	348	4		352	164			33	155	352
		4	FRAY BARTOLOME DE LAS CASAS	57	62	119	117		2	119	23			6	90	119
		5	LANQUIN	2	7	9	9			9	9					9
		6	PANZOS	83	87	170	169		1	170	165			3	2	170
		7	RAXRUHA	55	37	92	91	1		92	75			14	3	92
		8	SAN CRISTOBAL VERAPAZ		1	1	1			1	1					1
		9	SAN JUAN CHAMELCO	16	18	34	34			34	29			5		34
		10	SAN MIGUEL TUCURU	44	57	101	99	2		101	95			6		101
		11	SAN PEDRO CARCHA	207	222	429	426	2	1	429	418			11		429
		12	SANTA CATALINA LA TINTA	45	43	88	88			88	79			9		88
		13	SANTA CRUZ VERAPAZ	3	2	5	4	1		5	3			1	1	5
		14	SANTA MARIA CAHABON	41	57	98	98			98	66				32	98
		15	SENAHU	24	34	58	58			58	52			6		58



Nombre de la meta:

Primer Documento Personal de Identificación emitido

 DIRECCIÓN DE INFORMÁTICA Y ESTADÍSTICA
 ANEXO
 SEGUIMIENTO TEMÁTICO INSTITUCIONAL 2017
 Mes reportado: Marzo

Población beneficiada

P	D	M	Pais/Departamento / municipio	Sexo			Edad				Pueblo					
				Mujeres	Hombres	Total	18 - 30 años (Juventud)	31 - 60 años (Adultos)	61 años en adelante (Tercera edad)	Total	Maya	Xinca	Garífuna	Mestizos /Ladinos	Otro	Total
		16	TACTIC	1	1	2	2				2	1		1		2
		17	TAMAHU	6	14	20	20				20	20				20
	2		BAJA VERAPAZ	127	143	270	265	5			270	60		79	131	270
		1	CUBULCO	53	72	125	121	4			125	3			122	125
		2	GRANADOS	1		1	1				1			1		1
		3	PURULHA	2	6	8	8				8	7		1		8
		4	RABINAL		2	2	2				2	2				2
		5	SALAMA	64	60	124	123	1			124	48		76		124
		6	SAN JERONIMO	1		1	1				1				1	1
		7	SAN MIGUEL CHICAJ	6	2	8	8				8				8	8
		8	SANTA CRUZ EL CHOL		1	1	1				1			1		1
	3		CHIMALTENANGO	311	266	577	565	9	3	577	271		68	238	577	
		1	ACATENANGO	1	6	7	7				7	2		5		7
		2	CHIMALTENANGO	141	121	262	254	6	2		262	55		3	204	262
		3	EL TEJAR	5	8	13	13				13	4		9		13
		4	PARRAMOS	15	3	18	18				18	4		3	11	18
		5	PATZICIA	1	1	2	2				2				2	2
		6	PATZUN	17	11	28	28				28	27		1		28
		7	POCHUTA	7	4	11	11				11	1		10		11
		8	SAN ANDRES ITZAPA	30	36	66	66				66	58		8		66
		9	SAN JOSE POAQUIL	14	20	34	34				34	33		1		34
		10	SAN JUAN COMALAPA	2	2	4	4				4	3		1		4
		11	SAN MARTIN JILOTEPEQUE	1		1	1				1	1				1
		12	SAN PEDRO YEPOCAPA	9	4	13	12	1			13	9		4		13
		13	SANTA APOLONIA	3	1	4	4				4	3		1		4
		14	SANTA CRUZ BALANYA	2	1	3	3				3	2		1		3
		15	TECPAN GUATEMALA	41	36	77	75	2			77	59		5	13	77
		16	ZARAGOZA	22	12	34	33		1		34	10		16	8	34
	4		CHIQUIMULA	211	184	395	374	15	6	395	6		308	81	395	
		1	CAMOTAN	35	26	61	58	2	1		61	3		58		61
		2	CHIQUIMULA	102	95	197	191	5	1		197			118	79	197
		3	CONCEPCION LAS MINAS	2	1	3	1	2			3			2	1	3
		4	ESQUIPULAS	1	2	3	2	1			3			2	1	3
		5	IPALA	1	1	2	1	1			2			2		2
		6	JOCOTAN	25	22	47	47				47	1		46		47
		7	OLOPA		3	3	3				3			3		3
		8	QUEZALTEPEQUE	1	1	2	2				2			2		2
		9	SAN JOSE LA ARADA		1	1	1				1			1		1
		10	SAN JUAN ERMITA	44	32	76	68	4	4		76	2		74		76

Nombre de la meta:

Primer Documento Personal de Identificación emitido

 DIRECCIÓN DE INFORMÁTICA Y ESTADÍSTICA
 ANEXO
 SEGUIMIENTO TEMÁTICO INSTITUCIONAL 2017
 Mes reportado: Marzo

Población beneficiada

P	D	M	Pais/Departamento / municipio	Sexo			Edad				Pueblo					
				Mujeres	Hombres	Total	18 - 30 años (Juventud)	31 - 60 años (Adultos)	61 años en adelante (Tercera edad)	Total	Maya	Xinca	Garífuna	Mestizos /Ladinos	Otro	Total
	5		EL PROGRESO	35	24	59	51	5	3	59				59	59	
		1	GUASTATOYA	20	13	33	30	3		33				33	33	
		2	MORAZAN	6	3	9	4	2	3	9				9	9	
		3	SAN AGUSTIN ACASAGUASTLAN		4	4	4			4				4	4	
		4	SAN ANTONIO LA PAZ	2	1	3	3			3				3	3	
		5	SAN CRISTOBAL ACASAGUASTLAN	3	2	5	5			5				5	5	
		6	SANARATE	2	1	3	3			3				3	3	
		7	SANSARE	2		2	2			2				2	2	
	6		ESCUINTLA	513	508	1,021	996	23	2	1,021	14			705	302	1,021
		1	ESCUINTLA	142	140	282	274	7	1	282				1	281	282
		2	GUANAGAZAPA	16	20	36	36			36	5			31	36	
		3	IZTAPA	38	45	83	81	2		83	1			82	83	
		4	LA DEMOCRACIA	27	35	62	62			62				62	62	
		5	LA GOMERA	2	1	3	2	1		3				3	3	
		6	MASAGUA	5	2	7	7			7					7	
		7	NUEVA CONCEPCION	82	85	167	164	3		167				167	167	
		8	PALIN	64	59	123	122	1		123	7			116	123	
		9	PUERTO SAN JOSE	5	5	10	10			10				1	9	10
		10	SAN VICENTE PACAYA	14	10	24	22	2		24				24	24	
		11	SANTA LUCIA COTZUMALGUAPA	63	53	116	115	1		116	1			115	116	
		12	SIPACATE		2	2	1	1		2				2	2	
		13	SIQUINALA	2	3	5	5			5					5	
		14	TIQUISATE	53	48	101	95	5	1	101				101	101	
	7		GUATEMALA	2,183	2,264	4,447	4,200	190	57	4,447	149			2,193	2,105	4,447
		1	AMATITLAN	105	128	233	232	1		233				229	4	233
		2	CHINAUTLA	105	104	209	204	2	3	209					209	209
		3	FRAIJANES	53	51	104	101	2	1	104				9	95	104
		4	GUATEMALA	1,154	1,157	2,311	2,098	166	47	2,311	36			1,213	1,062	2,311
		5	MIXCO	114	103	217	214	3		217					217	217
		6	PALENCIA	26	33	59	59			59					59	59
		7	SAN JOSE DEL GOLFO	7	8	15	15			15				15	15	
		8	SAN JOSE PINULA	32	36	68	68			68				68	68	
		9	SAN JUAN SACATEPEQUEZ	144	158	302	300	1	1	302	6				296	302
		10	SAN MIGUEL PETAPA	39	45	84	83	1		84				84	84	
		11	SAN PEDRO AYAMPUC	26	26	52	50	1	1	52					52	52
		12	SAN PEDRO SACATEPEQUEZ	56	66	122	122			122	88			32	2	122
		13	SAN RAYMUNDO	54	79	133	133			133	19			100	14	133
		14	SANTA CATARINA PINULA	68	79	147	147			147				147	147	
		15	VILLA CANALES	159	150	309	300	8	1	309				296	13	309
		16	VILLA NUEVA	41	41	82	74	5	3	82					82	82

Nombre de la meta:

Primer Documento Personal de Identificación emitido

 DIRECCIÓN DE INFORMÁTICA Y ESTADÍSTICA
 ANEXO
 SEGUIMIENTO TEMÁTICO INSTITUCIONAL 2017
 Mes reportado: Marzo

Población beneficiada

P	D	M	País/Departamento / municipio	Sexo			Edad				Pueblo					
				Mujeres	Hombres	Total	18 - 30 años (Juventud)	31 - 60 años (Adultos)	61 años en adelante (Tercera edad)	Total	Maya	Xinca	Garífuna	Mestizos /Ladinos	Otro	Total
	8		HUEHUETENANGO	985	999	1,984	1,911	57	16	1,984	1,370			547	67	1,984
		1	AGUACATAN	69	65	134	130	4		134	110			24		134
		2	CHIANTLA	19	26	45	42	3		45	2				43	45
		3	COLOTENANGO	33	51	84	80	4		84	83			1		84
		4	CONCEPCION HUISTA		1	1	1			1	1					1
		5	CUILCO	43	40	83	77	4	2	83				82	1	83
		6	HUEHUETENANGO	108	109	217	213	3	1	217	18			199		217
		7	JACALTENANGO	1		1	1			1					1	1
		8	LA DEMOCRACIA	60	54	114	114			114	45			69		114
		9	LA LIBERTAD	28	30	58	55	2	1	58	8			50		58
		10	NENTON	1	1	2	1	1		2	2					2
		11	PETATAN		2	2	1	1		2	1			1		2
		12	SAN ANTONIO HUISTA	24	17	41	41			41	8			33		41
		13	SAN GASPAS IXCHIL	13	15	28	28			28	28					28
		14	SAN ILDEFONSO IXTAHUACAN	41	42	83	83			83	78			5		83
		15	SAN JUAN ATITAN	27	21	48	47	1		48	48					48
		16	SAN JUAN IXCOY	44	35	79	74	5		79	77				2	79
		17	SAN MATEO IXTATAN	62	68	130	122	7	1	130	126			4		130
		18	SAN MIGUEL ACATAN	30	29	59	52	7		59	59			8		59
		19	SAN PEDRO NECTA	35	49	84	81	2	1	84	76			8		84
		20	SAN PEDRO SOLOMA	40	45	85	77	5	3	85	84			1		85
		21	SAN RAFAEL LA INDEPENDENCIA	17	19	36	34	1	1	36	36					36
		22	SAN SEBASTIAN COATAN	10	4	14	13		1	14	14					14
		23	SAN SEBASTIAN HUEHUETENANGO	37	33	70	70			70	68			2		70
		24	SANTA ANA HUISTA	3	4	7	7			7	3			4		7
		25	SANTA BARBARA	3		3	3			3	3					3
		26	SANTA CRUZ BARILLAS	113	144	257	249	4	4	257	208			42	7	257
		27	SANTA EULALIA	54	49	103	100	2	1	103	90				13	103
		28	SANTIAGO CHIMALTENANGO	13	11	24	23	1		24	24					24
		29	TECTITAN	1		1	1			1				1		1
		30	TODOS SANTOS CUCHUMATAN	44	33	77	77			77	69			8		77
		31	UNION CANTINIL	12	2	14	14			14	1			13		14
	9		IZABAL	197	225	422	371	43	8	422	29		9	382	2	422
		1	EL ESTOR	5	7	12	12			12	10			2		12
		2	LIVINGSTON	21	17	38	30	7	1	38	14		5	19		38
		3	LOS AMATES	44	45	89	83	4	2	89				88	1	89
		4	MORALES	13	11	24	17	7		24				24		24
		5	PUERTO BARRIOS	114	145	259	229	25	5	259	5		4	249	1	259
	10		JALAPA	125	125	250	245	5		250		1		74	175	250
		1	JALAPA	118	117	235	234	1		235				64	171	235

Nombre de la meta:

Primer Documento Personal de Identificación emitido

 DIRECCIÓN DE INFORMÁTICA Y ESTADÍSTICA
 ANEXO
 SEGUIMIENTO TEMÁTICO INSTITUCIONAL 2017
 Mes reportado: Marzo

Población beneficiada

P	D	M	Pais/Departamento / municipio	Sexo			Edad				Pueblo				
				Mujeres	Hombres	Total	18 - 30 años (Juventud)	31 - 60 años (Adultos)	61 años en adelante (Tercera edad)	Total	Maya	Xinca	Garífuna	Mestizos /Ladinos	Otro
		2	MATAQUESCUINTLA	1		1	1						1		1
		3	MONJAS	2	2	4	2	2					4		4
		4	SAN CARLOS ALZATATE	2	3	5	4	1				1	4		5
		5	SAN LUIS JILOTEPEQUE		1	1	1							1	1
		6	SAN MANUEL CHAPARRON		1	1	1						1		1
		7	SAN PEDRO PINULA	2	1	3	2	1						3	3
	11		JUTIAPA	2,164	2,324	4,488	4,123	306	59	4,488	4	43	2,497	1,944	4,488
		1	AGUA BLANCA	75	86	161	133	24	4	161		1	147	13	161
		2	ASUNCION MITA	27	39	66	59	7		66			66		66
		3	ATESCATEMPA	9	11	20	18	1	1	20			18	2	20
		4	COMAPA	212	207	419	401	13	5	419	1		418		419
		5	CONGUACO	3	2	5	3	2		5			5		5
		6	EL ADELANTO	63	62	125	123	2		125			124	1	125
		7	EL PROGRESO	219	186	405	325	69	11	405			1	404	405
		8	JALPATAGUA	130	136	266	247	14	5	266			266		266
		9	JEREZ	9	10	19	19			19			19		19
		10	JUTIAPA	735	789	1,524	1,414	94	16	1,524		42		1,482	1,524
		11	MOYUTA	289	380	669	628	33	8	669			669		669
		12	PASACO	84	81	165	146	15	4	165			147	18	165
		13	QUESADA	173	186	359	334	21	4	359	3		356		359
		14	SAN JOSE ACATEMPA	8	11	19	19			19				19	19
		15	SANTA CATARINA MITA	6		6	6			6			3	3	6
		16	YUPILTEPEQUE	115	131	246	235	10	1	246			244	2	246
		17	ZAPOTITLAN	7	7	14	13	1		14			14		14
	12		PETEN	260	288	548	527	15	6	548	90		1	433	548
		1	DOLORES	14	12	26	26			26	2		24		26
		2	EL CHAL	15	20	35	34		1	35	4		31		35
		3	FLORES	42	40	82	77	4	1	82	6		76		82
		4	LA LIBERTAD	81	98	179	171	5	3	179	18		1	160	179
		5	LAS CRUCES	34	44	78	76	2		78	13		65		78
		6	MELCHOR DE MENCOS	2	1	3	2	1		3			3		3
		7	POPTUN	24	25	49	47	2		49	8		40	1	49
		8	SAN BENITO	1	1	2	2			2			2		2
		9	SAN FRANCISCO	1		1	1			1			1		1
		10	SAN JOSE	2	1	3	3			3	1		2		3
		11	SAN LUIS	26	20	46	46			46	25		20	1	46
		12	SANTA ANA	12	10	22	22			22				22	22
		13	SAYAXCHE	6	16	22	20	1	1	22	13		9		22
	13		QUETZALTENANGO	695	621	1,316	1,268	37	11	1,316	508		590	218	1,316
		1	ALMOLONGA	8	8	16	13	3		16	16				16



Nombre de la meta:

Primer Documento Personal de Identificación emitido

 DIRECCIÓN DE INFORMÁTICA Y ESTADÍSTICA
 ANEXO
 SEGUIMIENTO TEMÁTICO INSTITUCIONAL 2017
 Mes reportado: Marzo

Población beneficiada

P	D	M	Pais/Departamento / municipio	Sexo			Edad				Pueblo				
				Mujeres	Hombres	Total	18 - 30 años (Juventud)	31 - 60 años (Adultos)	61 años en adelante (Tercera edad)	Total	Maya	Xinca	Garífuna	Mestizos /Ladinos	Otro
		2	CABRICAN	12	9	21	20	1		21	14			7	21
		3	CAJOLA	16	7	23	23			23	21		2		23
		4	CANTEL	33	36	69	67	1	1	69	67		2		69
		5	COATEPEQUE	133	109	242	240	2		242			242		242
		6	COLOMBA	46	56	102	102			102			15	87	102
		7	CONCEPCION CHIQUIRICHAPA	29	26	55	53	2		55	49		6		55
		8	EL PALMAR	33	28	61	60	1		61	14		34	13	61
		9	FLORES COSTA CUCA	27	23	50	49		1	50			50		50
		10	GENOVA	13	18	31	30	1		31	1		30		31
		11	HUITAN	24	14	38	36	1	1	38	35		3		38
		12	LA ESPERANZA	6	10	16	16			16	6		10		16
		13	OLINTEPEQUE	13	16	29	28	1		29	2			27	29
		14	OSTUNCALCO	46	46	92	91	1		92	77		15		92
		15	PALESTINA DE LOS ALTOS	9	4	13	11	1	1	13				13	13
		16	QUETZALTENANGO	116	102	218	206	9	3	218	71		146	1	218
		17	SALCAJA	15	11	26	25	1		26				26	26
		18	SAN CARLOS SIJA	16	14	30	25	5		30	12		18		30
		19	SAN FRANCISCO LA UNION	5	3	8	8			8	7		1		8
		20	SAN MARTIN SACATEPEQUEZ	45	41	86	81	2	3	86	81		3	2	86
		21	SAN MATEO	22	19	41	40		1	41				41	41
		22	SAN MIGUEL SIGUILA	9	5	14	13	1		14	10		4		14
		23	SIBILIA	6	1	7	5	2		7			6	1	7
		24	ZUNIL	13	15	28	26	2		28	25		3		28
14			QUICHE	553	550	1,103	1,072	24	7	1,103	965		104	34	1,103
		1	CANILLA		1	1		1		1	1				1
		2	CHICAMAN	5	3	8	8			8	5		3		8
		3	CHICHE	1		1	1			1				1	1
		4	CHICHICASTENANGO	202	167	369	358	6	5	369	367		2		369
		5	CUNEN	4	1	5	5			5	5				5
		6	IXCAN	113	126	239	235	3	1	239	171		68		239
		7	JOYABAJ	3	2	5	3	2		5	4		1		5
		8	NEBAJ	1		1	1			1			1		1
		9	PACHALUM	12	11	23	23			23				23	23
		10	PATZITE	11	14	25	23	2		25	25				25
		11	SAN ANDRES SAJCABAJA	25	22	47	47			47	40		4	3	47
		12	SAN ANTONIO ILOTENANGO	21	14	35	35			35	35				35
		13	SAN BARTOLOME JOCOTENANGO	6	6	12	12			12	12				12
		14	SAN JUAN COTZAL	23	28	51	51			51	48		2	1	51
		15	SAN PEDRO JOCOPILAS	36	43	79	78	1		79	74		5		79
		16	SANTA CRUZ DEL QUICHE		2	2		2		2	1		1		2

Nombre de la meta:

Primer Documento Personal de Identificación emitido

 DIRECCIÓN DE INFORMÁTICA Y ESTADÍSTICA
 ANEXO
 SEGUIMIENTO TEMÁTICO INSTITUCIONAL 2017
 Mes reportado: Marzo

Población beneficiada

P	D	M	País/Departamento / municipio	Sexo			Edad				Pueblo				
				Mujeres	Hombres	Total	18 - 30 años (Juventud)	31 - 60 años (Adultos)	61 años en adelante (Tercera edad)	Total	Maya	Xinca	Garífuna	Mestizos /Ladinos	Otro
		17	USPANTAN	56	61	117	113	3	1	117	100		17		117
		18	ZACUALPA	34	49	83	79	4		83	77			6	83
	15		RETALHULEU	70	82	152	147	4	1	152	8		144		152
		1	CHAMPERICO	1		1		1		1			1		1
		2	EL ASINTAL	16	20	36	34	2		36	1		35		36
		3	RETALHULEU	11	11	22	22			22			22		22
		4	SAN ANDRES VILLA SECA	32	39	71	69	1	1	71	3		68		71
		5	SAN MARTIN ZAPOTITLAN	2	1	3	3			3			3		3
		6	SAN SEBASTIAN	8	11	19	19			19	4		15		19
	16		SACATEPEQUEZ	155	172	327	318	5	4	327	73		93	161	327
		1	ANTIGUA GUATEMALA	27	28	55	52	1	2	55			1	54	55
		2	CIUDAD VIEJA	15	11	26	25	1		26			2	24	26
		3	JOCOTENANGO	17	21	38	38			38			23	15	38
		4	MAGDALENA MILPAS ALTAS	3	3	6	5	1		6				6	6
		5	PASTORES	19	21	40	40			40	7		32	1	40
		6	SAN ANTONIO AGUAS CALIENTES		1	1	1			1				1	1
		7	SAN BARTOLOME MILPAS ALTAS	6	6	12	12			12				12	12
		8	SAN JUAN ALOTENANGO	13	17	30	30			30			30		30
		9	SAN LUCAS SACATEPEQUEZ	8	12	20	18	1	1	20				20	20
		10	SAN MIGUEL DUEÑAS	4	2	6	6			6				6	6
		11	SANTA CATARINA BARAHONA	1	2	3	3			3	2		1		3
		12	SANTA LUCIA MILPAS ALTAS	3	6	9	7	1	1	9				9	9
		13	SANTA MARIA DE JESUS	1	1	2	2			2				2	2
		14	SANTIAGO SACATEPEQUEZ	3	3	6	6			6	1			5	6
		15	SANTO DOMINGO XENACOJ	2	3	5	5			5				5	5
		16	SUMPANGO	33	35	68	68			68	63		4	1	68
	17		SAN MARCOS	748	737	1,485	1,432	43	10	1,485	207		1,009	269	1,485
		1	AYUTLA	69	48	117	115	1	1	117	5		111	1	117
		2	CATARINA	7	12	19	12	4	3	19			19		19
		3	COMITANCILLO	33	30	63	63			63	63				63
		4	CONCEPCION TUTUAPA	23	16	39	38	1		39	31		8		39
		5	EL QUETZAL	26	20	46	46			46			46		46
		6	EL TUMBADOR	2	3	5	5			5			4	1	5
		7	ESQUIPULAS PALO GORDO	13	23	36	35	1		36			36		36
		8	IXCHIGUAN	9	4	13	12	1		13	11		2		13
		9	LA BLANCA	9	13	22	21	1		22	1		21		22
		10	LA REFORMA	23	23	46	46			46				46	46
		11	MALACATAN	79	79	158	149	6	3	158			89	69	158
		12	NUEVO PROGRESO	30	31	61	61			61			60	1	61
		13	OCOS	2	1	3	3			3			3		3

Nombre de la meta:

Primer Documento Personal de Identificación emitido

 DIRECCIÓN DE INFORMÁTICA Y ESTADÍSTICA
 ANEXO
 SEGUIMIENTO TEMÁTICO INSTITUCIONAL 2017
 Mes reportado: Marzo

Población beneficiada

P	D	M	Pais/Departamento / municipio	Sexo			Edad			Pueblo						
				Mujeres	Hombres	Total	18 - 30 años (Juventud)	31 - 60 años (Adultos)	61 años en adelante (Tercera edad)	Total	Maya	Xinca	Garífuna	Mestizos /Ladinos	Otro	Total
		14	PAJAPITA	31	39	70	70			70				70		70
		15	RIO BLANCO	3	7	10	9	1		10	4			6		10
		16	SAN ANTONIO SACATEPEQUEZ	7	5	12	12			12				1	11	12
		17	SAN CRISTOBAL CUCHO	7	14	21	21			21				21		21
		18	SAN JOSE EL RODEO	5	6	11	8	3		11				11		11
		19	SAN JOSE OJETENAM	26	20	46	42	4		46				46		46
		20	SAN LORENZO	8	12	20	20			20	4			3	13	20
		21	SAN MARCOS	15	11	26	23	3		26				18	8	26
		22	SAN MIGUEL IXTAHUACAN	3	8	11	11			11	11					11
		23	SAN PABLO	52	51	103	102	1		103				103		103
		24	SAN PEDRO SACATEPEQUEZ	70	74	144	142	2		144				38	106	144
		25	SAN RAFAEL PIE DE LA CUESTA	6	9	15	15			15				15		15
		26	SIBINAL	21	21	42	40	1	1	42	2			40		42
		27	SIPACAPA	18	17	35	35			35	14			21		35
		28	TACANA	58	58	116	112	4		116	3			113		116
		29	TAJUMULCO	30	23	53	47	6		53	40				13	53
		30	TEJUTLA	63	59	122	117	3	2	122	18			104		122
18			SANTA ROSA	69	83	152	131	18	3	152	3	6		137	6	152
		1	BARBERENA	6	7	13	11		2	13				13		13
		2	CASILLAS	1	5	6	5	1		6				6		6
		3	CHIQUMULILLA	1	4	5	3	2		5				5		5
		4	CUILAPA	2	8	10	10			10				10		10
		5	GUAZACAPAN	10	10	20	17	2	1	20				20		20
		6	NUEVA SANTA ROSA	25	22	47	39	8		47	2	6		39		47
		7	ORATORIO	11	10	21	20	1		21				21		21
		8	PUEBLO NUEVO VIÑAS	3	4	7	6	1		7				7		7
		9	SAN JUAN TECUACO	2	2	4	4			4				4		4
		10	SAN RAFAEL LAS FLORES	2	3	5	4	1		5				5		5
		11	SANTA CRUZ NARANJO	2	1	3	3			3				3		3
		12	SANTA MARIA IXHUATAN		1	1	1			1				1		1
		13	SANTA ROSA DE LIMA	3	4	7	6	1		7				1	6	7
		14	TAXISCO	1	2	3	2	1		3	1			2		3
19			SOLOLA	202	173	375	369	4	2	375	305			13	57	375
		1	SAN ANDRES SEMETABAJ		1	1	1			1	1					1
		2	SAN ANTONIO PALOPO	7	12	19	19			19					19	19
		3	SAN LUCAS TOLIMAN	48	50	98	98			98	88			10		98
		4	SAN PABLO LA LAGUNA	1		1	1			1	1			1		1
		5	SANTA CATARINA IXTAHUACAN	23	20	43	43			43	43					43
		6	SANTA CLARA LA LAGUNA	1	1	2	2			2	2					2
		7	SANTA CRUZ LA LAGUNA	7	10	17	17			17	17					17

Nombre de la meta:

Primer Documento Personal de Identificación emitido

 DIRECCIÓN DE INFORMÁTICA Y ESTADÍSTICA
 ANEXO
 SEGUIMIENTO TEMÁTICO INSTITUCIONAL 2017
 Mes reportado: Marzo

Población beneficiada

P	D	M	Pais/Departamento / municipio	Sexo			Edad				Pueblo				
				Mujeres	Hombres	Total	18 - 30 años (Juventud)	31 - 60 años (Adultos)	61 años en adelante (Tercera edad)	Total	Maya	Xinca	Garífuna	Mestizos /Ladinos	Otro
		8	SANTA LUCIA UTATLAN	54	29	83	79	4		83	80		3		83
		9	SOLOLA	61	50	111	109		2	111	73			38	111
	20		SUCHITEPEQUEZ	447	479	926	906	15	5	926	183		516	227	926
		1	CHICACAO	97	90	187	185	2		187			183	4	187
		2	CUYOTENANGO	20	24	44	43	1		44			6	38	44
		3	MAZATENANGO	77	85	162	153	6	3	162	1		50	111	162
		4	PATULUL	23	24	47	47			47				47	47
		5	RIO BRAVO	26	23	49	48	1		49			49		49
		6	SAMAYAC	9	8	17	17			17	14		3		17
		7	SAN ANTONIO SUCHITEPEQUEZ	78	79	157	156	1		157	42		107	8	157
		8	SAN BERNARDINO	74	98	172	167	3	2	172	99		72	1	172
		9	SAN FRANCISCO ZAPOTITLAN		2	2	2			2			2		2
		10	SAN GABRIEL	1		1	1			1			1		1
		11	SAN JOSE EL IDOLO		3	3	3			3			3		3
		12	SAN JOSE LA MAQUINA	7	9	16	16			16	1		15		16
		13	SAN MIGUEL PANAN	8	9	17	17			17	6		11		17
		14	SAN PABLO JOCOPILAS	9	9	18	18			18				18	18
		15	SANTA BARBARA	1	5	6	6			6			6		6
		16	SANTO DOMINGO SUCHITEPEQUEZ	2	2	4	3	1		4	1		3		4
		17	SANTO TOMAS LA UNION	15	9	24	24			24	19		5		24
	21		TOTONICAPAN	249	258	507	493	8	6	507	428		28	51	507
		1	MOMOSTENANGO	95	93	188	182	1	5	188	188				188
		2	SAN ANDRES XECUL	18	12	30	30			30	30				30
		3	SAN BARTOLO	4	4	8	8			8	8				8
		4	SAN CRISTOBAL TONICAPAN	24	27	51	49	2		51	49		2		51
		5	SAN FRANCISCO EL ALTO	18	19	37	36	1		37	33			4	37
		6	SANTA LUCIA LA REFORMA	6	2	8	8			8	8				8
		7	SANTA MARIA CHIQUIMULA	10	9	19	19			19	19				19
		8	TOTONICAPAN	74	92	166	161	4	1	166	93		26	47	166
	22		ZACAPA	121	151	272	247	19	6	272			233	39	272
		1	CABAÑAS	11	20	31	30	1		31			31		31
		2	ESTANZUELA		1	1	1			1				1	1
		3	GUALAN	44	44	88	77	7	4	88			88		88
		4	LA UNION	29	43	72	71	1		72			72		72
		5	RIO HONDO	3		3	2	1		3			3		3
		6	SAN DIEGO	4	4	8	8			8			2	6	8
		7	SAN JORGE	2	2	4	2	2		4			4		4
		8	ZACAPA	28	37	65	56	7	2	65			33	32	65

Nombre de la meta:

Documentos personales de Identificación por reposición, emitidos

 DIRECCIÓN DE INFORMÁTICA Y ESTADÍSTICA
 ANEXO
 SEGUIMIENTO TEMÁTICO INSTITUCIONAL 2017
 Mes reportado: Marzo

Población beneficiada

P	D	M	País/Departamento / municipio	Sexo			Edad				Pueblo					
				Mujeres	Hombres	Total	18 - 30 años (Juventud)	31 - 60 años (Adultos)	61 años en adelante (Tercera edad)	Total	Maya	Xinca	Garífuna	Mestizos /Ladinos	Otro	Total
			Total general	3,103	8,518	11,621	6,072	4,835	714	11,621	995	17	1	5,507	5,101	11,621
1			ESPAÑA	1	2	3	1	2		3				1	2	3
	1		MADRID	1	2	3	1	2		3				1	2	3
		1	AJALVIR	1	2	3	1	2		3				1	2	3
2			ESTADOS UNIDOS DE AMÉRICA	122	221	343	196	138	9	343	62			33	248	343
	1		ARIZONA	1	6	7	5	2		7	1				6	7
		1	PHOENIX	1	6	7	5	2		7	1				6	7
		2	CALIFORNIA	23	23	46	19	25	2	46	12			24	10	46
		1	LOS ANGELES	15	15	30	13	15	2	30	7			13	10	30
		2	SAN BERNARDINO	8	8	16	6	10		16	5			11		16
		3	COLORADO	4	8	12	5	6	1	12	2				10	12
		1	DENVER	4	8	12	5	6	1	12	2				10	12
		4	GEORGIA	5	13	18	9	9		18	9				9	18
		1	ATLANTA	5	13	18	9	9		18	9				9	18
		5	ILLINOIS	8	12	20	10	9	1	20	2				18	20
		1	CHICAGO	8	12	20	10	9	1	20	2				18	20
		6	MARYLAND	60	122	182	109	69	4	182	12			1	169	182
		1	SILVER SPRING	60	122	182	109	69	4	182	12			1	169	182
		7	NUEVA YORK	5	11	16	9	6	1	16	5			8	3	16
		1	NUEVA YORK	5	11	16	9	6	1	16	5			8	3	16
		8	TEXAS	16	26	42	30	12		42	19				23	42
		1	HOUSTON	16	26	42	30	12		42	19				23	42
3			GUATEMALA	2,980	8,295	11,275	5,875	4,695	705	11,275	933	17	1	5,473	4,851	11,275
	1		ALTA VERAPAZ	21	140	161	104	51	6	161	105			25	31	161
		1	CHISEC		6	6	5	1		6	5				1	6
		2	COBAN	4	27	31	14	13	4	31	17			2	12	31
		3	FRAY BARTOLOME DE LAS CASAS	6	15	21	14	7		21	4			1	16	21
		4	PANZOS	1	15	16	11	5		16	14			1	1	16
		5	RAXRUHA	2	11	13	10	3		13	7			6		13
		6	SAN CRISTOBAL VERAPAZ		11	11	7	4		11	9			2		11
		7	SAN JUAN CHAMELCO		2	2	2			2	2					2
		8	SAN MIGUEL TUCURU	1	4	5	3	2		5	5					5
		9	SAN PEDRO CARCHA	4	21	25	17	7	1	25	23			2		25
		10	SANTA CATALINA LA TINTA		5	5	4	1		5	4			1		5
		11	SANTA CRUZ VERAPAZ		6	6	2	3	1	6	4			2		6
		12	SANTA MARIA CAHABON	2	3	5	5			5	4				1	5
		13	SENAHU	1	9	10	7	3		10	5			5		10
		14	TACTIC		5	5	3	2		5	2			3		5
	2		BAJA VERAPAZ	9	43	52	31	16	5	52	11			5	36	52
		1	CUBULCO	5	19	24	10	9	5	24					24	24



Nombre de la meta:

Documentos personales de Identificación por reposición, emitidos

 DIRECCIÓN DE INFORMÁTICA Y ESTADÍSTICA
 ANEXO
 SEGUIMIENTO TEMÁTICO INSTITUCIONAL 2017
 Mes reportado: Marzo

Población beneficiada

P	D	M	Pais/Departamento / municipio	Sexo			Edad				Pueblo				
				Mujeres	Hombres	Total	18 - 30 años (Juventud)	31 - 60 años (Adultos)	61 años en adelante (Tercera edad)	Total	Maya	Xinca	Garífuna	Mestizos /Ladinos	Otro
		2	PURULHA	1	9	10	8	2		10	9		1		10
		3	RABINAL		2	2	1	1		2	1		1		2
		4	SALAMA		3	3	3			3	1		2		3
		5	SAN JERONIMO	2	6	8	6	2		8				8	8
		6	SAN MIGUEL CHICAJ		4	4	2	2		4				4	4
		7	SANTA CRUZ EL CHOL	1		1	1			1			1		1
3			CHIMALTENANGO	19	59	78	40	36	2	78	36		17	25	78
		1	ACATENANGO	4	9	13	8	5		13	2		10	1	13
		2	CHIMALTENANGO	4	14	18	4	14		18			1	17	18
		3	EL TEJAR		2	2	2			2	1		1		2
		4	PARRAMOS		1	1	1			1				1	1
		5	PATZUN	1		1	1			1	1				1
		6	SAN JUAN COMALAPA	1	4	5	3	2		5	5				5
		7	SAN MARTIN JILOTEPEQUE		2	2	2			2	1			1	2
		8	SAN PEDRO YEPOCAPA	2	5	7	3	4		7	7				7
		9	SANTA APOLONIA		2	2		2		2	2				2
		10	SANTA CRUZ BALANYA	1	2	3	1	2		3	3				3
		11	TECPAN GUATEMALA	4	16	20	13	6	1	20	13		2	5	20
		12	ZARAGOZA	2	2	4	2	1	1	4	1		3		4
4			CHIQUIMULA	40	161	201	110	82	9	201	7		161	33	201
		1	CAMOTAN	8	24	32	21	11		32			32		32
		2	CHIQUIMULA	15	50	65	36	27	2	65			40	25	65
		3	ESQUIPULAS	3	4	7	5	2		7				7	7
		4	IPALA	1	2	3	1	2		3			2	1	3
		5	OLOPA		3	3	1	2		3			3		3
		6	SAN JUAN ERMITA	13	78	91	46	38	7	91	7		84		91
5			EL PROGRESO	28	96	124	63	52	9	124			124		124
		1	EL JICARO		1	1	1			1			1		1
		2	GUASTATOYA	17	62	79	40	31	8	79			79		79
		3	MORAZAN	9	20	29	16	12	1	29			29		29
		4	SAN AGUSTIN ACASAGUASTLAN	1	2	3	1	2		3			3		3
		5	SAN ANTONIO LA PAZ	1	1	2		2		2			2		2
		6	SAN CRISTOBAL ACASAGUASTLAN		3	3	2	1		3			3		3
		7	SANARATE		5	5	2	3		5			5		5
		8	SANSARE		2	2	1	1		2			2		2
6			ESCUINTLA	35	178	213	125	79	9	213			102	111	213
		1	ESCUINTLA	11	53	64	34	28	2	64			2	62	64
		2	GUANAGAZAPA		1	1	1			1			1		1
		3	LA DEMOCRACIA	3	14	17	9	8		17			16	1	17
		4	LA GOMERA		4	4	2		2	4			4		4

Nombre de la meta:

Documentos personales de Identificación por reposición, emitidos

 DIRECCIÓN DE INFORMÁTICA Y ESTADÍSTICA
 ANEXO
 SEGUIMIENTO TEMÁTICO INSTITUCIONAL 2017
 Mes reportado: Marzo

Población beneficiada

P	D	M	País/Departamento / municipio	Sexo			Edad				Pueblo				
				Mujeres	Hombres	Total	18 - 30 años (Juventud)	31 - 60 años (Adultos)	61 años en adelante (Tercera edad)	Total	Maya	Xinca	Garífuna	Mestizos /Ladinos	Otro
		5	MASAGUA	2	15	17	7	10		17				17	17
		6	NUEVA CONCEPCION	5	23	28	20	7	1	28			28		28
		7	PALIN	3	17	20	13	6	1	20			20		20
		8	PUERTO SAN JOSE	3	13	16	13	3		16			1	15	16
		9	SAN VICENTE PACAYA	1	3	4	2	2		4			4		4
		10	SANTA LUCIA COTZUMALGUAPA	3	14	17	10	7		17			17		17
		11	SIQUINALA	4	12	16	8	5	3	16				16	16
		12	TIQUISATE		9	9	6	3		9			9		9
	7		GUATEMALA	837	2,106	2,943	1,517	1,274	152	2,943	55		1,375	1,513	2,943
		1	AMATITLAN	9	28	37	20	17		37			36	1	37
		2	CHINAUTLA	1	2	3	1	2		3				3	3
		3	CHUARRANCHO	5	5	10	3	7		10	9		1		10
		4	FRAJANES		3	3	2	1		3				3	3
		5	GUATEMALA	742	1,784	2,526	1,289	1,101	136	2,526	31		1,221	1,274	2,526
		6	MIXCO	11	28	39	24	13	2	39				39	39
		7	PALENCIA	1	4	5	3	2		5				5	5
		8	SAN JOSE PINULA	1	17	18	9	8	1	18			18		18
		9	SAN JUAN SACATEPEQUEZ	1	14	15	10	5		15				15	15
		10	SAN MIGUEL PETAPA	6	17	23	15	8		23			23		23
		11	SAN PEDRO AYAMPUC	15	56	71	32	32	7	71	1			70	71
		12	SAN PEDRO SACATEPEQUEZ	5	12	17	11	6		17	14		3		17
		13	SAN RAYMUNDO	1	2	3	2	1		3			2	1	3
		14	SANTA CATARINA PINULA	6	18	24	13	9	2	24			23	1	24
		15	VILLA CANALES	16	33	49	25	23	1	49			48	1	49
		16	VILLA NUEVA	17	83	100	58	39	3	100				100	100
	8		HUEHUETENANGO	58	245	303	143	134	26	303	193		79	31	303
		1	AGUACATAN	2	21	23	7	13	3	23	17		6		23
		2	CHIANTLA	9	22	31	11	17	3	31	4		2	25	31
		3	COLOTENANGO	4	9	13	7	4	2	13	11		2		13
		4	HUEHUETENANGO	6	14	20	9	11		20	2		18		20
		5	JACALTENANGO	1		1	1			1				1	1
		6	LA DEMOCRACIA		2	2	2			2			2		2
		7	LA LIBERTAD	3	16	19	9	8	2	19	1		18		19
		8	NENTON		3	3	3			3	3				3
		9	SAN GASPAR IXCHIL	1	2	3	2	1		3	3				3
		10	SAN ILDEFONSO IXTAHUACAN		1	1	1			1	1				1
		11	SAN JUAN IXCOY	4	8	12	6	4	2	12	10		1	1	12
		12	SAN MATEO IXTATAN	2	3	5	5			5	5				5
		13	SAN PEDRO NECTA	12	51	63	35	25	3	63	44		19		63
		14	SAN PEDRO SOLOMA	3	8	11	5	5	1	11	9		2		11

Nombre de la meta:

Documentos personales de Identificación por reposición, emitidos

 DIRECCIÓN DE INFORMÁTICA Y ESTADÍSTICA
 ANEXO
 SEGUIMIENTO TEMÁTICO INSTITUCIONAL 2017
 Mes reportado: Marzo

Población beneficiada

P	D	M	Pais/Departamento / municipio	Sexo			Edad				Pueblo				
				Mujeres	Hombres	Total	18 - 30 años (Juventud)	31 - 60 años (Adultos)	61 años en adelante (Tercera edad)	Total	Maya	Xinca	Garífuna	Mestizos /Ladinos	Otro
		15	SAN RAFAEL PETZAL	2	2	4	1	2	1	4	4				4
		16	SAN SEBASTIAN COATAN		7	7	1	5	1	7	7				7
		17	SAN SEBASTIAN HUEHUETENANGO	2	6	8	4	3	1	8	7		1		8
		18	SANTA ANA HUISTA		2	2	1	1		2	1		1		2
		19	SANTA BARBARA		2	2	1	1		2	2				2
		20	SANTA CRUZ BARILLAS	3	41	44	18	21	5	44	38		3	3	44
		21	SANTA EULALIA	1	6	7	4	2	1	7	6			1	7
		22	SANTIAGO CHIMALTENANGO	3	15	18	8	9	1	18	18				18
		23	TECTITAN		1	1		1		1			1		1
		24	UNION CANTINIL		3	3	2	1		3			3		3
9			IZABAL	29	154	183	106	70	7	183	21	1	156	5	183
		1	EL ESTOR		13	13	7	5	1	13	6		5	2	13
		2	LIVINGSTON	2	27	29	17	11	1	29	14	1	14		29
		3	LOS AMATES	6	28	34	19	12	3	34	1		31	2	34
		4	MORALES	3	17	20	15	5		20			20		20
		5	PUERTO BARRIOS	18	69	87	48	37	2	87			86	1	87
10			JALAPA	1	5	6	3	3		6			5	1	6
		1	JALAPA	1	3	4	3	1		4	1		3	1	4
		2	MATAQUESCUINTLA		1	1		1		1			1		1
		3	SAN MANUEL CHAPARRON		1	1		1		1			1		1
11			JUTIAPA	1,559	3,914	5,473	2,809	2,264	400	5,473	12	15	2,613	2,833	5,473
		1	AGUA BLANCA	41	89	130	57	54	19	130			123	7	130
		2	ASUNCION MITA	3	31	34	21	12	1	34			34		34
		3	ATESCATEMPA		1	1		1		1			1		1
		4	COMAPA	114	274	388	217	142	29	388	6		382		388
		5	CONGUACO	11	76	87	56	30	1	87			87		87
		6	EL ADELANTO	21	82	103	65	31	7	103			103		103
		7	EL PROGRESO	139	389	528	238	238	52	528				528	528
		8	JALPATAGUA	98	307	405	184	181	40	405			405		405
		9	JEREZ		6	6	2	4		6			6		6
		10	JUTIAPA	741	1,555	2,296	1,223	942	131	2,296		15	4	2,277	2,296
		11	MOYUTA	168	470	638	305	287	46	638	1		637		638
		12	PASACO	29	121	150	67	71	12	150			131	19	150
		13	QUESADA	148	336	484	234	204	46	484	5		479		484
		14	SAN JOSE ACATEMPA		1	1		1		1				1	1
		15	SANTA CATARINA MITA		1	1		1		1				1	1
		16	YUPILTEPEQUE	46	175	221	140	65	16	221			221		221
12			PETEN	38	153	191	111	67	13	191	32		157	2	191
		1	EL CHAL	2	7	9	7	1	1	9	2		7		9
		2	FLORES	11	40	51	31	16	4	51	6		45		51

Nombre de la meta:

Documentos personales de Identificación por reposición, emitidos

 DIRECCIÓN DE INFORMÁTICA Y ESTADÍSTICA
 ANEXO
 SEGUIMIENTO TEMÁTICO INSTITUCIONAL 2017
 Mes reportado: Marzo

Población beneficiada

P	D	M	País/Departamento / municipio	Sexo			Edad				Pueblo				
				Mujeres	Hombres	Total	18 - 30 años (Juventud)	31 - 60 años (Adultos)	61 años en adelante (Tercera edad)	Total	Maya	Xinca	Garífuna	Mestizos /Ladinos	Otro
		3	LA LIBERTAD	13	57	70	42	24	4	70	10		60		70
		4	LAS CRUCES	2	18	20	8	9	3	20	2		18		20
		5	MELCHOR DE MENCOS	2	6	8	3	4	1	8			8		8
		6	POPTUN	1	4	5	4	1		5	2		3		5
		7	SAN BENITO	2	4	6	4	2		6	1		5		6
		8	SAN FRANCISCO		2	2	2			2	1		1		2
		9	SAN JOSE	2	1	3		3		3	1		2		3
		10	SANTA ANA		2	2	2			2				2	2
		11	SAYAXCHE	3	12	15	8	7		15	7		8		15
13			QUETZALTENANGO	55	146	201	104	87	10	201	88		81	32	201
		1	ALMOLONGA	1	9	10	3	5	2	10	10				10
		2	CAJOLA		1	1		1		1			1		1
		3	CANTEL	1	1	2	2			2	2				2
		4	COATEPEQUE		1	1		1		1			1		1
		5	COLOMBA		1	1		1		1				1	1
		6	EL PALMAR	4	11	15	8	6	1	15	11		2	2	15
		7	FLORES COSTA CUCA		7	7	4	3		7			7		7
		8	HUITAN		1	1	1			1	1				1
		9	LA ESPERANZA		1	1	1			1			1		1
		10	OLINTEPEQUE		11	11	7	4		11				11	11
		11	OSTUNCALCO	1		1	1			1	1				1
		12	QUETZALTENANGO	28	64	92	49	41	2	92	36		56		92
		13	SALCAJA	7	10	17	5	10	2	17				17	17
		14	SAN CARLOS SIJA	5	7	12	6	4	2	12	4		8		12
		15	SAN MARTIN SACATEPEQUEZ	3	7	10	6	3	1	10	9		1		10
		16	SAN MIGUEL SIGUILA	4	11	15	10	5		15	12		2	1	15
		17	SIBILIA	1		1	1			1			1		1
		18	ZUNIL		3	3		3		3	2		1		3
14			QUICHE	30	122	152	83	64	5	152	115		26	11	152
		1	CANILLA		3	3	1	2		3			3		3
		2	CHAJUL		1	1	1			1	1				1
		3	CHICAMAN	1	2	3	2	1		3	3				3
		4	CHICHICASTENANGO	6	14	20	7	12	1	20	20				20
		5	CHINIQUE		1	1	1			1				1	1
		6	CUNEN	2	5	7	4	2	1	7	4			3	7
		7	IXCAN	4	30	34	17	17		34	24		10		34
		8	JOYABAJ		2	2		2		2	2				2
		9	NEBAJ	1	2	3	1	2		3	2		1		3
		10	PACHALUM	1	3	4	3	1		4				4	4
		11	PATZITE		1	1	1			1	1				1

Nombre de la meta:

Documentos personales de Identificación por reposición, emitidos

 DIRECCIÓN DE INFORMÁTICA Y ESTADÍSTICA
 ANEXO
 SEGUIMIENTO TEMÁTICO INSTITUCIONAL 2017
 Mes reportado: Marzo

Población beneficiada

P	D	M	País/Departamento / municipio	Sexo			Edad				Pueblo					
				Mujeres	Hombres	Total	18 - 30 años (Juventud)	31 - 60 años (Adultos)	61 años en adelante (Tercera edad)	Total	Maya	Xinca	Garífuna	Mestizos /Ladinos	Otro	Total
		12	SAN ANTONIO ILOTENANGO		1	1		1			1	1				1
		13	SAN BARTOLOME JOCOTENANGO		1	1		1			1	1				1
		14	SAN JUAN COTZAL	1	12	13	10	2	1	13	11		2			13
		15	SAN PEDRO JOCOPILAS	4	6	10	7	3		10	10					10
		16	SANTA CRUZ DEL QUICHE	1	11	12	7	5		12	9		2	1		12
		17	USPANTAN	7	17	24	14	10		24	17		7			24
		18	ZACUALPA	2	10	12	7	3	2	12	9		1	2		12
	15		RETALHULEU	7	44	51	26	24	1	51			51			51
		1	CHAMPERICO	1	3	4	1	3		4			4			4
		2	EL ASINTAL	1	4	5	4	1		5			5			5
		3	NUEVO SAN CARLOS		6	6	2	3	1	6			6			6
		4	RETALHULEU	5	15	20	11	9		20			20			20
		5	SAN ANDRES VILLA SECA		5	5	2	3		5			5			5
		6	SAN FELIPE RETALHULEU		2	2	1	1		2			2			2
		7	SAN MARTIN ZAPOTITLAN		2	2	1	1		2			2			2
		8	SAN SEBASTIAN		6	6	4	2		6			6			6
		9	SANTA CRUZ MULUA		1	1		1		1			1			1
	16		SACATEPEQUEZ	30	108	138	73	58	7	138	13		54	71		138
		1	ANTIGUA GUATEMALA	6	5	11	5	5	1	11					11	11
		2	CIUDAD VIEJA	3	21	24	11	11	2	24			6	18		24
		3	JOCOTENANGO	2	4	6	2	4		6			5	1		6
		4	MAGDALENA MILPAS ALTAS		3	3	3	3		3				3		3
		5	PASTORES	8	44	52	24	26	2	52	10		41	1		52
		6	SAN ANTONIO AGUAS CALIENTES		1	1	1			1					1	1
		7	SAN BARTOLOME MILPAS ALTAS		2	2	2			2					2	2
		8	SAN JUAN ALOTENANGO	1	1	2	2			2			2			2
		9	SAN LUCAS SACATEPEQUEZ	2	4	6	4	2		6					6	6
		10	SAN MIGUEL DUEÑAS	1	7	8	5	3		8					8	8
		11	SANTA LUCIA MILPAS ALTAS	4	9	13	10	2	1	13					13	13
		12	SANTIAGO SACATEPEQUEZ	2	6	8	3	5		8	1				7	8
		13	SUMPANGO	1	1	2	1		1	2	2					2
	17		SAN MARCOS	35	117	152	81	62	9	152	11		133	8		152
		1	AYUTLA	2	12	14	9	5		14			14			14
		2	CATARINA	3	22	25	13	9	3	25			25			25
		3	EL TUMBADOR	1	3	4	3	1		4			4			4
		4	IXCHIGUAN		2	2	2			2	2					2
		5	LA REFORMA		1	1	1			1					1	1
		6	MALACATAN	11	25	36	17	18	1	36			30	6		36
		7	NUEVO PROGRESO	1	2	3	3			3			3			3
		8	OCOS		1	1		1		1			1			1

Nombre de la meta:

Documentos personales de Identificación por reposición, emitidos

 DIRECCIÓN DE INFORMÁTICA Y ESTADÍSTICA
 ANEXO
 SEGUIMIENTO TEMÁTICO INSTITUCIONAL 2017
 Mes reportado: Marzo

Población beneficiada

P	D	M	País/Departamento / municipio	Sexo			Edad				Pueblo					
				Mujeres	Hombres	Total	18 - 30 años (Juventud)	31 - 60 años (Adultos)	61 años en adelante (Tercera edad)	Total	Maya	Xinca	Garífuna	Mestizos /Ladinos	Otro	Total
		9	PAJAPITA		3	3		3				3				3
		10	SAN JOSE EL RODEO		8	8	4	3	1		8					8
		11	SAN JOSE OJETENAM	1	1	2	1	1			2					2
		12	SAN LORENZO		1	1		1			1					1
		13	SAN PABLO		1	1			1		1					1
		14	SAN PEDRO SACATEPEQUEZ	1		1	1				1				1	1
		15	SAN RAFAEL PIE DE LA CUESTA		1	1	1				1					1
		16	TACANA	2	4	6	5	1			6	1			5	6
		17	TEJUTLA	13	30	43	18	22	3		43	8			35	43
	18		SANTA ROSA	29	97	126	60	60	6	126	1	2		120	3	126
		1	BARBERENA	5	22	27	17	8	2		27				27	27
		2	CASILLAS		1	1	1				1	1				1
		3	CHIQUIMULILLA		5	5	2	3			5				5	5
		4	CUILAPA	6	14	20	7	13			20				20	20
		5	GUAZACAPAN	3	14	17	7	10			17				17	17
		6	NUEVA SANTA ROSA	12	17	29	14	12	3		29	2			27	29
		7	ORATORIO		3	3		3			3				3	3
		8	PUEBLO NUEVO VIÑAS		3	3	2	1			3				3	3
		9	SAN JUAN TECUACO		3	3		3			3				3	3
		10	SANTA CRUZ NARANJO	2	7	9	5	3	1		9				9	9
		11	SANTA MARIA IXHUATAN		3	3	2	1			3				3	3
		12	SANTA ROSA DE LIMA		3	3	2	1			3				3	3
		13	TAXISCO	1	2	3	1	2			3				3	3
	19		SOLOLA	34	77	111	61	41	9	111	96				15	111
		1	NAHUALA		2	2	1	1			2	2				2
		2	PANAJACHEL		1	1	1				1	1				1
		3	SAN JUAN LA LAGUNA		1	1		1			1	1				1
		4	SAN PEDRO LA LAGUNA		1	1		1			1	1				1
		5	SANTA CATARINA IXTAHUACAN	1	2	3	1	1	1		3	3				3
		6	SANTA LUCIA UTATLAN	19	34	53	25	21	7		53	53				53
		7	SANTIAGO ATITLAN	2	1	3	3				3	2			1	3
		8	SOLOLA	12	35	47	30	16	1		47	33			14	47
	20		SUCHITEPEQUEZ	76	277	353	188	147	18	353	135			142	76	353
		1	CHICACAO		2	2	1		1		2				2	2
		2	CUYOTENANGO	17	41	58	31	21	6		58				7	58
		3	MAZATENANGO	3	10	13	4	9			13				4	13
		4	PATULUL	3	11	14	8	5	1		14				1	14
		5	RIO BRAVO		2	2	1	1			2				2	2
		6	SAN ANTONIO SUCHITEPEQUEZ		6	6	5	1			6				5	6
		7	SAN BERNARDINO	46	181	227	118	101	8		227	131			96	227



Nombre de la meta:

Documentos personales de Identificación por reposición, emitidos

 DIRECCIÓN DE INFORMÁTICA Y ESTADÍSTICA
 ANEXO
 SEGUIMIENTO TEMÁTICO INSTITUCIONAL 2017
 Mes reportado: Marzo

Población beneficiada

P	D	M	Pais/Departamento / municipio	Sexo			Edad				Pueblo					
				Mujeres	Hombres	Total	18 - 30 años (Juventud)	31 - 60 años (Adultos)	61 años en adelante (Tercera edad)	Total	Maya	Xinca	Garífuna	Mestizos /Ladinos	Otro	Total
		8	SAN FRANCISCO ZAPOTITLAN	2	5	7	5	2		7				6	1	7
		9	SAN GABRIEL	1	1	2	2			2				1	1	2
		10	SAN JOSE EL IDOLO	1	14	15	8	6	1	15	1			14		15
		11	SAN JOSE LA MAQUINA	2	1	3	3			3				3		3
		12	SAN JUAN BAUTISTA		1	1	1			1				1		1
		13	SANTO TOMAS LA UNION	1	2	3	1	1	1	3	3					3
	21		TOTONICAPAN	1	1	2	2			2	2					2
		1	SANTA MARIA CHIQUIMULA		1	1	1			1	1					1
		2	TOTONICAPAN	1		1	1			1	1					1
	22		ZACAPA	9	52	61	35	24	2	61				47	14	61
		1	CABAÑAS	2	2	4	1	3		4				4		4
		2	ESTANZUELA		8	8	4	4		8				1	7	8
		3	GUALAN	5	24	29	16	12	1	29				29		29
		4	LA UNION		2	2	2			2				2		2
		5	RIO HONDO	1	1	2	1	1		2				2		2
		6	SAN JORGE		4	4	3	1		4				4		4
		7	TECULUTAN		2	2	1	1		2				2		2
		8	ZACAPA	1	9	10	7	2	1	10				3	7	10

DIRECCIÓN DE PROCESOS

DIRECCIÓN DE PROCESOS
DPR-01271-2017

Guatemala, 02 de mayo del 2017

Ingeniero
José Jorge Afre Franco
Director de Gestión y Control Interno en Funciones
Dirección de Gestión y Control Interno
Registro Nacional de las Personas

Estimado Ingeniero Afre:

Atentamente me dirijo a usted deseándole éxitos en sus actividades diarias.

El motivo del presente es dar respuesta a **Memorándum DGCI-DPP-002-2017** recibido en esta Dirección el 11 enero del año en curso, en relación a la programación de entrega de la ejecución de las Metas Físicas Institucionales, aprobadas para el Ejercicio Fiscal 2017, por lo que me permito trasladar informe correspondiente al **periodo del 01 al 30 de abril** del año en curso de lo siguiente:

- Primer Documento Personal de Identificación, emitido.
- Documentos Personales de Identificación por reposición, emitidos.
- Información recibida del Registro Civil para la emisión del DPI, validada.

Sin otro particular me suscribo de usted, agradeciendo la atención al presente.


Atentamente,


Eric Rolando García Balcells
Subdirector de Procesos en Funciones
Dirección de Procesos
Centros Centrales RENAP, Guatemala, Guatemala

Registro Nacional de las Personas



EG/AM
Adjunto: ejecución de las Metas Físicas
CC.Archivo

	DEPARTAMENTO DE IMPRESIÓN DIRECCION DE PROCESOS - RENAP-	R-CIM-MF-04-2017
	REPORTE ELECTRÓNICO MENSUAL METAS FISICAS DE DPIS IMPRESOS	30/04/2017

MES REPORTADO	ABRIL
RANGO DE SEMANA:	01/04/2017 AL 30/04/2017

FECHA	TOTAL
01-abr	1,164
02-abr	1,086
03-abr	1,120
04-abr	1,160
05-abr	1,124
06-abr	1,022
07-abr	1,109
08-abr	1,203
09-abr	1,184
10-abr	1,173
11-abr	1,107
12-abr	1,245
13-abr	1,172
14-abr	1,127
15-abr	1,283
16-abr	1,229
17-abr	1,174
18-abr	1,137
19-abr	977
20-abr	1,142
21-abr	1,070
22-abr	198
23-abr	0
24-abr	298
25-abr	334
26-abr	979
27-abr	1,129

28-abr	1,215
29-abr	1,222
30-abr	1,226
TOTAL	30,609

*fuente Datos Departamento de Impresión.

Información recibida del Registro Civil para la emisión del DPI, validada.

DETALLE	TOTAL
Bien Digitada	23,495
Registro	7,449
Evento de Sistema	224
Evento Duplicado	1,008
TOTAL GENERAL	32,176

*fuente Datos del Departamento de Análisis y Verificación de Información Biográfica.

DIRECCIÓN DE PROCESOS
EJECUCIÓN MENSUAL DE METAS FÍSICAS INSTITUCIONALES 2017
MES REPORTADO: ABRIL

No.	Nombre de la Meta	Meta vigente	Cantidad programada	Cantidad Ejecutada	Medios de Verificación	Objetivos	Resultados alcanzados	Obstáculos encontrados
	Documentos Personales de Identificación (DPI), emitidos.	950,296	76,023	30,609				No se llegó a la meta de lo programado porque continua operando unicamente el equipo de personalización SCP60 encontrandose en proceso de configuración los equipos de personalización de marca Data Card
1	Primer Documento Personal de Identificación, emitido.	408,627	32,690	15,560	Detalle de la recepcionado por día (adjunto).	Asegurar el correcto desarrollo de las operaciones relacionadas con la emisión del DPI	Porcentaje de ejecución de un 48%	
2	Documentos Personales de Identificación por reposición, emitidos.	541,669	43,333	15,049			Porcentaje de ejecución de un 35%	
	Información recibida del Registro Civil para la emisión del DPI, validada.	300,000	32,260	32,176				
3	Información recibida del Registro Civil para la emisión del DPI, validada.	300,000	32,260	32,176	Cuadro detallado de 32,176 validaciones ejecutadas	Optimizar el uso de medios tecnológicos, para brindar un mejor servicio al usuario.	Porcentaje de ejecución de un 99%	

1
RENAP
U. Victor Manuel Garza Salazar
Jefe de Impresión
Dirección de Procesos
Sede Central RENAP, CIM zona 12, Guatemala

1
RENAP
Ing. Jorge Alejandro Vela Letona
Jefe de Análisis y Verificación de Información Biográfica
Dirección de Procesos
Sede Central RENAP, Guatemala, Guatemala

RENAP
Ing. Eric Rolando García Balcells
Subdirector de Procesos en Funciones
Dirección de Procesos
Oficinas Centrales RENAP, Guatemala, Guatemala

Dirección de Informática y Estadística

DIE-1688-2017
Guatemala, 02 de Mayo de 2017

Ingeniero
Jorge Afre Franco
Director de Gestión y Control Interno en funciones
Registro Nacional de las Personas –RENAP–
Presente

Registro Nacional de las Personas
RENAP
RECIBIDO
03 MAY 2017
DIRECCIÓN DE GESTIÓN Y CONTROL INTERNO
Firma:  Hora: 16:58


Estimado Ingeniero Afre:

Con un atento y cordial saludo me dirijo a usted, deseando éxitos en sus actividades diarias.

El motivo del presente es para trasladar información requerida según **Memorandum DGCI-DPP-002-2017** y **Memorandum DGCI-DPP-010-2017**, en donde se solicita el desglose de ejecución de metas físicas y el seguimiento temático institucional, referente a la emisión del Documento Personal de Identificación -DPI-.


En tal sentido me permito enviar el detalle de DPI emitidos durante el mes de abril 2017, según agrupación solicitada, en base a información enviada por Dirección de Procesos.

Sin otro particular, me suscribo de usted, atentamente,

2 
RENAP
Registro Nacional de las Personas
Lic. David Josue Guzmán López
DIRECCIÓN DE INFORMÁTICA Y ESTADÍSTICA
Jefe de Análisis y Estadística
Oficinas Centrales RENAP Guatemala, Guatemala


RENAP
Registro Nacional de las Personas
Licda. Mónica Rangel Rosales Casanova
Jefe de Análisis de Sistemas de Información
Dirección de Informática y Estadística
Oficinas Centrales RENAP Guatemala, Guatemala

C.C Archivo

1 
RENAP
-19714- **Ing. Carlos Alberto Quintana Galindo**
DIRECTOR DE INFORMÁTICA Y ESTADÍSTICA
Dirección Informática y Estadística
Oficinas Centrales RENAP Guatemala, Guatemala
Página 1 de 1
Calzada Roosevelt 13-46, zona 7
PBX 2416-1900 CALL CENTER: 1516 www.renap.gob.gt

DIRECCIÓN DE INFORMÁTICA Y ESTADÍSTICA
 SEGUIMIENTO TEMÁTICO INSTITUCIONAL 2017
 MES REPORTADO: Abril

Meta	Población beneficiada																
	Meta				Sexo			Edad				Pueblo					
	Unidad de medida	Meta inicial	Meta vigente	Meta ejecutada	Mujeres	Hombres	Total	18 - 30 años (Juventud)	31 - 60 años (Adultos)	61 años en adelante (Tercera edad)	Total	Maya	Xinca	Garifuna	Mestizos /Ladinos	Otro	Total
Documentos Personales de Identificación, emitidos. (Población beneficiada)	Documento	950,296	950,296	30,609	12,193	18,416	30,609	16,653	12,521	1,435	30,609	4,470	2	10	14,447	11,680	30,609
Primer Documento Personal de Identificación, emitido.	Documento	408,627	408,627	15,560	6,988	8,572	15,560	9,109	5,973	478	15,560	2,523	1	8	6,795	6,233	15,560
Documentos Personales de Identificación por reposición, emitidos.	Documento	541,669	541,669	15,049	5,205	9,844	15,049	7,544	6,548	957	15,049	1,947	1	2	7,652	5,447	15,049

Nombre de la meta:

Primer Documento Personal de Identificación emitido

 DIRECCIÓN DE INFORMÁTICA Y ESTADÍSTICA
 ANEXO
 SEGUIMIENTO TEMÁTICO INSTITUCIONAL 2017
 Mes reportado: Abril

Población beneficiada

P	D	M	País/Departamento / municipio	Sexo			Edad				Pueblo					
				Mujeres	Hombres	Total	18 - 30 años (Juventud)	31 - 60 años (Adultos)	61 años en adelante (Tercera edad)	Total	Maya	Xinca	Garifuna	Mestizos /Ladinos	Otro	Total
			Total general	6,988	8,572	15,560	9,109	5,973	478	15,560	2,523	1	8	6,795	6,233	15,560
1			ESPAÑA	19	13	32	11	18	3	32	9			4	19	32
	1		MADRID	19	13	32	11	18	3	32	9			4	19	32
		1	AJALVIR	19	13	32	11	18	3	32	9			4	19	32
2			ESTADOS UNIDOS DE AMÉRICA	2674	4639	7313	1939	5124	250	7313	919	1	6	2137	4250	7313
	1		ARIZONA	152	243	395	97	285	13	395	27				368	395
		1	PHOENIX	152	243	395	97	285	13	395	27				368	395
		2	CALIFORNIA	1152	1662	2814	622	2045	147	2814	321			818	1675	2814
	1		LOS ANGELES	829	1172	2001	437	1466	98	2001	161			258	1582	2001
		2	SAN BERNARDINO	323	490	813	185	579	49	813	160			560	93	813
	3		COLORADO	82	151	233	68	162	3	233	50	1			182	233
		1	DENVER	82	151	233	68	162	3	233	50	1			182	233
	4		GEORGIA	308	565	873	288	575	10	873	110			3	760	873
		1	ATLANTA	308	565	873	288	575	10	873	110			3	760	873
	5		ILLINOIS	190	326	516	142	357	17	516	4				512	516
		1	CHICAGO	190	326	516	142	357	17	516	4				512	516
	6		MARYLAND	96	6	102	13	88	1	102	6				96	102
		1	SILVER SPRING	96	6	102	13	88	1	102	6				96	102
	7		NUEVA YORK	467	1197	1664	471	1149	44	1664	224		6	1315	119	1664
		1	NUEVA YORK	467	1197	1664	471	1149	44	1664	224		6	1315	119	1664
	8		TEXAS	227	489	716	238	463	15	716	177			1	538	716
		1	HOUSTON	227	489	716	238	463	15	716	177			1	538	716
3			GUATEMALA	4295	3920	8215	7159	831	225	8215	1595		2	4654	1964	8215
	1		ALTA VERAPAZ	176	143	319	305	11	3	319	254			17	48	319
		1	CHAHAL	2	6	8	8			8	7			1		8
		2	CHISEC	15	6	21	21			21	18			3		21
		3	COBAN	23	6	29	25	3	1	29	10			2	17	29
		4	FRAY BARTOLOME DE LAS CASAS	20	15	35	35			35	6			1	28	35
		5	LANQUIN	1	4	5	3	2		5	5					5
		6	PANZOS	9	12	21	20	1		21	21					21
		7	RAXRUHA	6	8	14	14			14	12			2		14
		8	SAN CRISTOBAL VERAPAZ		3	3	3			3	3					3
		9	SAN JUAN CHAMELCO	5	2	7	7			7	6			1		7
		10	SAN MIGUEL TUCURU	7	2	9	9			9	8			1		9
		11	SAN PEDRO CARCHA	24	3	27	25	1	1	27	27					27
		12	SANTA CATALINA LA TINTA	52	62	114	109	4	1	114	105			6	3	114
		13	SANTA CRUZ VERAPAZ	1	2	3	3			3	3					3
		14	SANTA MARIA CAHABON	3	3	6	6			6	6					6
		15	SENAHU	7	8	15	15			15	15					15

Nombre de la meta:

Primer Documento Personal de Identificación emitido

DIRECCIÓN DE INFORMÁTICA Y ESTADÍSTICA
ANEXO
SEGUIMIENTO TEMÁTICO INSTITUCIONAL 2017
Mes reportado: Abril

Población beneficiada

P	D	M	País/Departamento / municipio	Sexo			Edad			Pueblo						
				Mujeres	Hombres	Total	18 - 30 años (Juventud)	31 - 60 años (Adultos)	61 años en adelante (Tercera edad)	Total	Maya	Xinca	Garífuna	Mestizos /Ladinos	Otro	Total
		16	TAMAHU	1	1	2	2			2	2					2
	2		BAJA VERAPAZ	52	29	81	77	3	1	81	15			10	56	81
		1	CUBULCO	15	2	17	16	1		17	4				13	17
		2	GRANADOS		1	1	1			1				1		1
		3	PURULHA	3	4	7	7			7	7					7
		4	SALAMA	5	4	9	9			9	4			5		9
		5	SAN JERONIMO		1	1	1			1					1	1
		6	SAN MIGUEL CHICAJ	26	17	43	40	2	1	43				1	42	43
		7	SANTA CRUZ EL CHOL	3		3	3			3				3		3
	3		CHIMALTENANGO	62	68	130	117	12	1	130	54			17	59	130
		1	ACATENANGO		6	6	5	1		6	1			5		6
		2	CHIMALTENANGO	9	15	24	20	4		24	4				20	24
		3	EL TEJAR	1	1	2	1	1		2	1			1		2
		4	PARRAMOS	3	4	7	4	2	1	7	1			2	4	7
		5	PATZUN		1	1	1			1	1					1
		6	POCHUTA		2	2	2			2	1			1		2
		7	SAN JOSE POAQUIL	3	1	4	4			4	4					4
		8	SAN MARTIN JILOTEPEQUE	2		2	2			2	1			1		2
		9	SAN PEDRO YEPOCAPA	1	2	3	2	1		3	1			2		3
		10	TECPAN GUATEMALA	40	35	75	72	3		75	39			1	35	75
		11	ZARAGOZA	3	1	4	4			4				4		4
	4		CHIQUIMULA	613	549	1162	1065	76	21	1162	17			1072	73	1162
		1	CAMOTAN	205	185	390	365	21	4	390	17			371	2	390
		2	CHIQUIMULA	302	260	562	502	47	13	562				494	68	562
		3	ESQUIPULAS	3	1	4	4			4				1	3	4
		4	JOCOTAN	4	3	7	7			7				7		7
		5	OLOPA	37	40	77	73	3	1	77				77		77
		6	QUEZALTEPEQUE	60	60	120	112	5	3	120				120		120
		7	SAN JUAN ERMITA	2		2	2			2				2		2
	5		EL PROGRESO	10	12	22	21	1		22				22		22
		1	GUASTATOYA		2	2	2			2				2		2
		2	MORAZAN	4	3	7	7			7				7		7
		3	SAN ANTONIO LA PAZ	5	4	9	9			9				9		9
		4	SANARATE	1	3	4	3	1		4				4		4
	6		ESCUINTLA	94	136	230	193	27	10	230	2			160	68	230
		1	ESCUINTLA	7	9	16	7	8	1	16					16	16
		2	GUANAGAZAPA	1	4	5	5			5				5		5
		3	IZTAPA		1	1	1			1				1		1
		4	LA DEMOCRACIA	3	2	5	5			5				5		5

Nombre de la meta:

Primer Documento Personal de Identificación emitido

 DIRECCIÓN DE INFORMÁTICA Y ESTADÍSTICA
 ANEXO
 SEGUIMIENTO TEMÁTICO INSTITUCIONAL 2017
 Mes reportado: Abril

Población beneficiada

P	D	M	Pais/Departamento / municipio	Sexo			Edad				Pueblo				
				Mujeres	Hombres	Total	18 - 30 años (Juventud)	31 - 60 años (Adultos)	61 años en adelante (Tercera edad)	Total	Maya	Xinca	Garífuna	Mestizos /Ladinos	Otro
		5	LA GOMERA	16	25	41	40	1		41			41		41
		6	MASAGUA	11	20	31	24	5	2	31				31	31
		7	NUEVA CONCEPCION	19	26	45	41	3	1	45			45		45
		8	PALIN	11	10	21	20		1	21	1		20		21
		9	PUERTO SAN JOSE	6	12	18	15	2	1	18			1	17	18
		10	SAN VICENTE PACAYA	5	8	13	11	1	1	13			13		13
		11	SANTA LUCIA COTZUMALGUAPA	6	8	14	14			14			14		14
		12	SIQUINALA	1	4	5	4	1		5			1	4	5
		13	TIQUISATE	8	7	15	6	6	3	15	1		14		15
	7		GUATEMALA	646	606	1252	1021	160	71	1252	27		630	595	1252
		1	AMATITLAN	9	6	15	12	2	1	15			15		15
		2	CHINAUTLA	14	14	28	25	2	1	28				28	28
		3	FRAIJANES	13	7	20	18	2		20			2	18	20
		4	GUATEMALA	378	373	751	580	111	60	751	22		392	337	751
		5	MIXCO	41	26	67	52	11	4	67				67	67
		6	PALENCIA	12	5	17	17			17				17	17
		7	SAN JOSE DEL GOLFO	3	1	4	2	1	1	4			4		4
		8	SAN JOSE PINULA	44	61	105	98	7		105			105		105
		9	SAN JUAN SACATEPEQUEZ	9	6	15	11	3	1	15				15	15
		10	SAN MIGUEL PETAPA	21	22	43	38	4	1	43			43		43
		11	SAN PEDRO AYAMPUC	2		2	2			2				2	2
		12	SAN PEDRO SACATEPEQUEZ	5		5	5			5	4		1		5
		13	SAN RAYMUNDO	7	10	17	14	3		17	1		6	10	17
		14	SANTA CATARINA PINULA	18	18	36	33	3		36			36		36
		15	VILLA CANALES	18	10	28	26	2		28			26	2	28
		16	VILLA NUEVA	52	47	99	88	9	2	99				99	99
	8		HUEHUETENANGO	191	151	342	296	38	8	342	116		220	6	342
		1	AGUACATAN	13	16	29	27	1	1	29	22		7		29
		2	CHIANTLA	3	2	5	5			5			1	4	5
		3	COLOTENANGO		1	1		1		1	1				1
		4	CUILCO	10	5	15	12	3		15			15		15
		5	HUEHUETENANGO	20	5	25	23	2		25	2		23		25
		6	JACALTENANGO		2	2		2		2				2	2
		7	LA DEMOCRACIA	6	9	15	14	1		15	4		11		15
		8	LA LIBERTAD	10	26	36	26	6	4	36	1		35		36
		9	MALACATANCITO	57	58	115	111	4		115	4		111		115
		10	NENTON	2	1	3	3			3	3				3
		11	SAN ANTONIO HUISTA	2		2	2			2			2		2
		12	SAN ILDEFONSO IXTAHUACAN	1	1	2	2			2	2				2

Nombre de la meta:

Primer Documento Personal de Identificación emitido

 DIRECCIÓN DE INFORMÁTICA Y ESTADÍSTICA
 ANEXO
 SEGUIMIENTO TEMÁTICO INSTITUCIONAL 2017
 Mes reportado: Abril

Población beneficiada

P	D	M	País/Departamento / municipio	Sexo			Edad				Pueblo				
				Mujeres	Hombres	Total	18 - 30 años (Juventud)	31 - 60 años (Adultos)	61 años en adelante (Tercera edad)	Total	Maya	Xinca	Garífuna	Mestizos /Ladinos	Otro
		13	SAN JUAN ATITAN	2		2	1	1		2	2				2
		14	SAN JUAN IXCOY	1	2	3	2	1		3	3				3
		15	SAN MATEO IXTATAN	1		1	1			1	1				1
		16	SAN MIGUEL ACATAN	5	2	7	3	3	1	7	7				7
		17	SAN PEDRO NECTA	5		5	4		1	5	4		1		5
		18	SAN PEDRO SOLOMA	8	9	17	11	6		17	16		1		17
		19	SAN RAFAEL LA INDEPENDENCIA	4		4	2	2		4	4				4
		20	SAN SEBASTIAN COATAN	2	2	4	4			4	4				4
		21	SAN SEBASTIAN HUEHUETENANGO	4		4	4			4	4				4
		22	SANTA ANA HUISTA	8	5	13	12	1		13	2		11		13
		23	SANTA BARBARA		1	1	1			1	1				1
		24	SANTA CRUZ BARILLAS	13	2	15	13	2		15	13		2		15
		25	SANTA EULALIA	14		14	12	1	1	14	14				14
		26	TODOS SANTOS CUCHUMATAN		2	2	1	1		2	2				2
9			IZABAL	110	103	213	191	17	5	213	10	2	200	1	213
		1	EL ESTOR	3	3	6	5		1	6	6				6
		2	LIVINGSTON	6	7	13	13			13	3	1	9		13
		3	LOS AMATES	72	73	145	132	10	3	145	1		143	1	145
		4	MORALES	8	7	15	15			15			15		15
		5	PUERTO BARRIOS	21	13	34	26	7	1	34		1	33		34
10			JALAPA	15	20	35	30	5		35			18	17	35
		1	JALAPA	6	3	9	9			9			1	8	9
		2	MATAQUESCUINTLA		2	2		2		2			2		2
		3	MONJAS	1	4	5	4	1		5			5		5
		4	SAN CARLOS ALZATATE	2	4	6	6			6			6		6
		5	SAN LUIS JILOTEPEQUE	1	1	2	1	1		2				2	2
		6	SAN MANUEL CHAPARRON	1	3	4	3	1		4			4		4
		7	SAN PEDRO PINULA	4	3	7	7			7				7	7
11			JUTIAPA	852	882	1734	1435	243	56	1734			1237	497	1734
		1	AGUA BLANCA	3	9	12	1	10	1	12			12		12
		2	ASUNCION MITA	341	377	718	571	118	29	718			716	2	718
		3	ATESCATEMPA	161	146	307	253	46	8	307			305	2	307
		4	CONGUACO	2		2	2			2			2		2
		5	JALPATAGUA		1	1		1		1			1		1
		6	JEREZ	61	54	115	95	15	5	115			114	1	115
		7	JUTIAPA		1	1		1		1				1	1
		8	PASACO	1	1	2		2		2			2		2
		9	QUESADA		1	1		1		1			1		1
		10	SAN JOSE ACATEMPA	66	73	139	134	4	1	139				139	139

Nombre de la meta:

Primer Documento Personal de Identificación emitido

DIRECCIÓN DE INFORMÁTICA Y ESTADÍSTICA
ANEXO
SEGUIMIENTO TEMÁTICO INSTITUCIONAL 2017
Mes reportado: Abril

Población beneficiada

P	D	M	País/Departamento / municipio	Sexo			Edad			Pueblo						
				Mujeres	Hombres	Total	18 - 30 años (Juventud)	31 - 60 años (Adultos)	61 años en adelante (Tercera edad)	Total	Maya	Xinca	Garífuna	Mestizos /Ladinos	Otro	Total
		11	SANTA CATARINA MITA	169	169	338	281	45	12	338				2	336	338
		12	ZAPOTITLAN	48	50	98	98			98				82	16	98
		12	PETEN	376	351	727	660	56	11	727	319			360	48	727
		1	FLORES	52	70	122	113	9		122	13			109		122
		2	LA LIBERTAD	3	9	12	7	3	2	12	4			8		12
		3	LAS CRUCES	10	6	16	16			16	3			13		16
		4	MELCHOR DE MENCOS	10	13	23	18	5		23				23		23
		5	POPTUN	1	1	2	1	1		2				2		2
		6	SAN ANDRES		3	3	3			3				3		3
		7	SAN BENITO	2	2	4	4			4				4		4
		8	SAN FRANCISCO	1		1	1			1				1		1
		9	SAN JOSE	7	3	10	10			10	4			6		10
		10	SAN LUIS	281	229	510	463	38	9	510	282			180	48	510
		11	SAYAXCHE	9	15	24	24			24	13			11		24
		13	QUETZALTENANGO	316	271	587	513	62	12	587	318			129	140	587
		1	ALMOLONGA	1	8	9	6	3		9	8				1	9
		2	CAJOLA	2	1	3	2	1		3	1			2		3
		3	CANTEL	4	3	7	5	2		7	7					7
		4	COATEPEQUE	12	3	15	14	1		15				15		15
		5	COLOMBA	6	2	8	7	1		8					8	8
		6	EL PALMAR	5	10	15	13	2		15	2			8	5	15
		7	FLORES COSTA CUCA	3	4	7	6	1		7				7		7
		8	GENOVA	5	6	11	10	1		11				11		11
		9	HUITAN	1		1	1			1	1					1
		10	LA ESPERANZA	9	9	18	17	1		18	8			10		18
		11	OLINTEPEQUE	18	34	52	47	5		52	1			1	50	52
		12	OSTUNCALCO	6	2	8	8			8	7			1		8
		13	PALESTINA DE LOS ALTOS	3	1	4	2	1	1	4					4	4
		14	QUETZALTENANGO	47	30	77	55	16	6	77	27			49	1	77
		15	SALCAJA	36	33	69	63	3	3	69					69	69
		16	SAN CARLOS SIJA	8	2	10	5	4	1	10	2			8		10
		17	SAN FRANCISCO LA UNION	2		2	2			2	2					2
		18	SAN MARTIN SACATEPEQUEZ	137	121	258	240	17	1	258	246			12		258
		19	SAN MATEO	1	1	2	2			2					2	2
		20	SAN MIGUEL SIGUILA	2	2	4	1	1		4	1			1		4
		21	SIBILIA	3	1	4	2	2		4				4		4
		22	ZUNIL	5		5	5			5	5					5
		14	QUICHE	81	38	119	109	6	4	119	104			10	5	119
		1	CHICAMAN		3	3	3			3	3					3

Nombre de la meta:

Primer Documento Personal de Identificación emitido

 DIRECCIÓN DE INFORMÁTICA Y ESTADÍSTICA
 ANEXO
 SEGUIMIENTO TEMÁTICO INSTITUCIONAL 2017
 Mes reportado: Abril

Población beneficiada

P	D	M	País/Departamento / municipio	Sexo			Edad				Pueblo						
				Mujeres	Hombres	Total	18 - 30 años (Juventud)	31 - 60 años (Adultos)	61 años en adelante (Tercera edad)	Total	Maya	Xinca	Garífuna	Mestizos /Ladinos	Otro	Total	
		2	CHICHE		2	2	2				2					2	2
		3	CHICHICASTENANGO	13	2	15	15				15	15					15
		4	CHINIQUE	1		1	1				1					1	1
		5	CUNEN		3	3	3				3	3					3
		6	IXCAN	20	13	33	28	4	1	33	28			5			33
		7	JOYABAJ	1	1	2		1	1	2	2						2
		8	NEBAJ	1	2	3	3			3	3						3
		9	PATZITE	2		2	2			2	2						2
		10	SAN ANDRES SAJCABAJA	4	1	5	5			5	4					1	5
		11	SAN ANTONIO ILOTENANGO	5	1	6	6			6	5					1	6
		12	SAN BARTOLOME JOCOTENANGO	5		5	5			5	5						5
		13	SAN JUAN COTZAL	2	1	3	2		1	3	3						3
		14	SAN PEDRO JOCOPILAS	8		8	8			8	8						8
		15	SANTA CRUZ DEL QUICHE	1	1	2	1	1		2	1			1			2
		16	USPANTAN	10	8	18	17		1	18	14			4			18
		17	ZACUALPA	8		8	8			8	8						8
15			RETALHULEU	27	20	47	40	6	1	47	2			45		47	
		1	CHAMPERICO		1	1		1		1				1			1
		2	EL ASINTAL	1		1	1			1				1			1
		3	NUEVO SAN CARLOS	1		1	1			1				1			1
		4	RETALHULEU	11	10	21	18	2	1	21				21			21
		5	SAN ANDRES VILLA SECA	12	5	17	14	3		17	1			16			17
		6	SAN MARTIN ZAPOTITLAN		2	2	2			2				2			2
		7	SAN SEBASTIAN	2	2	4	4			4	1			3			4
16			SACATEPEQUEZ	37	35	72	65	5	2	72	5			11		56	72
		1	ANTIGUA GUATEMALA	6	6	12	9	2	1	12				1	11		12
		2	CIUDAD VIEJA	5	4	9	9			9				2	7		9
		3	JOCOTENANGO	5	2	7	6	1		7				3	4		7
		4	MAGDALENA MILPAS ALTAS		2	2	2			2						2	2
		5	PASTORES	3		3	2	1		3				3			3
		6	SAN BARTOLOME MILPAS ALTAS	2	2	4	4			4					4		4
		7	SAN JUAN ALOTENANGO		1	1	1			1				1			1
		8	SAN LUCAS SACATEPEQUEZ	11	5	16	15		1	16					16		16
		9	SANTA CATARINA BARAHONA		1	1	1			1				1			1
		10	SANTA LUCIA MILPAS ALTAS	1	4	5	4	1		5					5		5
		11	SANTIAGO SACATEPEQUEZ	1	6	7	7			7	1				6		7
		12	SANTO DOMINGO XENACUJ		1	1	1			1					1		1
		13	SUMPANGO	3	1	4	4			4	4						4
17			SAN MARCOS	210	154	364	309	47	8	364	52			252		60	364

Nombre de la meta:

Primer Documento Personal de Identificación emitido

 DIRECCIÓN DE INFORMÁTICA Y ESTADÍSTICA
 ANEXO
 SEGUIMIENTO TEMÁTICO INSTITUCIONAL 2017
 Mes reportado: Abril

Población beneficiada

P	D	M	País/Departamento / municipio	Sexo			Edad				Pueblo				
				Mujeres	Hombres	Total	18 - 30 años (Juventud)	31 - 60 años (Adultos)	61 años en adelante (Tercera edad)	Total	Maya	Xinca	Garífuna	Mestizos /Ladinos	Otro
		1	AYUTLA	6	8	14	12	2		14				14	14
		2	CATARINA	19	10	29	26	2	1	29				29	29
		3	COMITANCILLO	6	2	8	8			8	8				8
		4	CONCEPCION TUTUAPA	8	5	13	12	1		13	7		6		13
		5	EL QUETZAL	3	2	5	4	1		5				5	5
		6	EL TUMBADOR	1	1	2	2			2				1	2
		7	ESQUIPULAS PALO GORDO	2	4	6	2	4		6				6	6
		8	IXCHIGUAN	17	10	27	25	2		27	27				27
		9	LA BLANCA	6		6	6			6				6	6
		10	LA REFORMA	4	1	5	3	1	1	5					5
		11	MALACATAN	20	22	42	35	7		42				37	42
		12	NUEVO PROGRESO	8	7	15	15			15				14	15
		13	OCOS	1	1	2	2			2				2	2
		14	PAJAPITA	7	7	14	10	4		14				14	14
		15	RIO BLANCO	6		6	5	1		6	2			4	6
		16	SAN ANTONIO SACATEPEQUEZ	3	1	4	3	1		4				3	4
		17	SAN CRISTOBAL CUCHO	2		2	1	1		2				2	2
		18	SAN JOSE EL RODEO	1	1	2	2			2				2	2
		19	SAN JOSE OJETENAM	1		1	1			1				1	1
		20	SAN LORENZO		1	1	1			1					1
		21	SAN MARCOS	30	40	70	61	6	3	70	4			48	70
		22	SAN MIGUEL IXTAHUACAN	1	1	2	2			2	2				2
		23	SAN PABLO	7	3	10	9		1	10				10	10
		24	SAN PEDRO SACATEPEQUEZ	17	12	29	22	6	1	29				4	29
		25	SAN RAFAEL PIE DE LA CUESTA	1		1	1			1				1	1
		26	SIBINAL	2		2	2			2				2	2
		27	SIPACAPA	2		2	2			2	2				2
		28	TACANA	20	14	34	29	5		34				33	34
		29	TAJUMULCO	1	1	2	1	1		2					2
		30	TEJUTLA	8		8	5	2	1	8				8	8
18			SANTA ROSA	13	25	38	31	7		38				33	38
		1	BARBERENA	3	3	6	4	2		6				6	6
		2	CASILLAS	1		1	1			1				1	1
		3	CHIQUIMULILLA	1	2	3	3			3				3	3
		4	CUILAPA		2	2	2			2				2	2
		5	GUAZACAPAN	1	1	2	2			2				2	2
		6	NUEVA SANTA ROSA	1	3	4	3	1		4				4	4
		7	ORATORIO	1	2	3	2	1		3				3	3
		8	PUEBLO NUEVO VIÑAS		1	1	1			1				1	1

Nombre de la meta:

Primer Documento Personal de Identificación emitido

 DIRECCIÓN DE INFORMÁTICA Y ESTADÍSTICA
 ANEXO
 SEGUIMIENTO TEMÁTICO INSTITUCIONAL 2017
 Mes reportado: Abril

Población beneficiada

P	D	M	País/Departamento / municipio	Sexo			Edad				Pueblo					
				Mujeres	Hombres	Total	18 - 30 años (Juventud)	31 - 60 años (Adultos)	61 años en adelante (Tercera edad)	Total	Maya	Xinca	Garifuna	Mestizos /Ladinos	Otro	Total
		9	SAN JUAN TECUACO	1	2	3	3				3				3	3
		10	SAN RAFAEL LAS FLORES		2	2	2				2				2	2
		11	SANTA CRUZ NARANJO	1	1	2	1	1			2				2	2
		12	SANTA MARIA IXHUATAN	1		1	1				1			1		1
		13	SANTA ROSA DE LIMA	1	4	5	4	1			5					5
		14	TAXISCO	1	2	3	2	1			3				3	3
	19		SOLOLA	174	122	296	284	11	1	296	242			8	46	296
		1	CONCEPCION	17	13	30	29	1		30	29				1	30
		2	NAHUALA		1	1	1			1	1					1
		3	SAN ANDRES SEMETABAJ	45	16	61	54	6	1	61	54			3	4	61
		4	SAN ANTONIO PALOPO	3	4	7	7			7					7	7
		5	SAN JUAN LA LAGUNA	38	40	78	77	1		78	76			2		78
		6	SAN LUCAS TOLIMAN	6	2	8	8			8	6			2		8
		7	SANTA CATARINA IXTAHUACAN	1		1	1			1	1					1
		8	SANTA LUCIA UTATLAN	16	11	27	26	1		27	26			1		27
		9	SOLOLA	48	35	83	81	2		83	49				34	83
	20		SUCHITEPEQUEZ	134	128	262	246	12	4	262	6			111	145	262
		1	CHICACAO	5	4	9	7	1	1	9				9		9
		2	CUYOTENANGO	24	30	54	51	2	1	54				5	49	54
		3	MAZATENANGO	37	33	70	63	6	1	70				6	64	70
		4	PATULUL	3	2	5	5			5				4	1	5
		5	PUEBLO NUEVO		1	1	1			1	1					1
		6	RIO BRAVO	5	8	13	11	2		13				13		13
		7	SAMAYAC		2	2	2			2	1			1		2
		8	SAN ANTONIO SUCHITEPEQUEZ	3	1	4	4			4	1			2	1	4
		9	SAN FRANCISCO ZAPOTITLAN	4	2	6	6			6				3	3	6
		10	SAN GABRIEL	1		1			1	1					1	1
		11	SAN JOSE LA MAQUINA	1	1	2	2			2				2		2
		12	SAN JUAN BAUTISTA	24	34	58	58			58				58		58
		13	SAN LORENZO	13	8	21	20	1		21	1			1	19	21
		14	SAN MIGUEL PANAN	2		2	2			2				2		2
		15	SAN PABLO JOCOPILAS	6	1	7	7			7					7	7
		16	SANTO DOMINGO SUCHITEPEQUEZ	4	1	5	5			5				5		5
		17	SANTO TOMAS LA UNION	2		2	2			2	2					2
	21		TOTONICAPAN	49	27	76	60	15	1	76	52			7	17	76
		1	MOMOSTENANGO	18	4	22	17	5		22	22					22
		2	SAN ANDRES XECUL	4		4	4			4	4					4
		3	SAN CRISTOBAL TOTONICAPAN	4	6	10	8	2		10	9			1		10
		4	SAN FRANCISCO EL ALTO	2	4	6	6			6	1				5	6

Nombre de la meta:

Primer Documento Personal de Identificación emitido

DIRECCIÓN DE INFORMÁTICA Y ESTADÍSTICA
ANEXO
SEGUIMIENTO TEMÁTICO INSTITUCIONAL 2017
Mes reportado: Abril

Población beneficiada

P	D	M	País/Departamento / municipio	Sexo			Edad				Pueblo					
				Mujeres	Hombres	Total	18 - 30 años (Juventud)	31 - 60 años (Adultos)	61 años en adelante (Tercera edad)	Total	Maya	Xinca	Garífuna	Mestizos /Ladinos	Otro	Total
		5	SANTA LUCIA LA REFORMA	1	1	2	2				2	2				2
		6	SANTA MARIA CHIQUIMULA	2		2	2				2	2				2
		7	TOTONICAPAN	18	12	30	21	8	1	30	12			6	12	30
	22		ZACAPA	57	50	107	91	11	5	107				85	22	107
		1	CABAÑAS	1		1			1	1				1		1
		2	ESTANZUELA		1	1	1			1					1	1
		3	GUALAN	26	30	56	50	5	1	56				56		56
		4	LA UNION	9	5	14	12		2	14				14		14
		5	RIO HONDO	2	3	5	4	1		5				5		5
		6	SAN DIEGO	1		1	1			1					1	1
		7	SAN JORGE	3	1	4	2	2		4				4		4
		8	TECULUTAN	1	1	2	2			2				2		2
		9	ZACAPA	14	9	23	19	3	1	23				3	20	23

Nombre de la meta:

Documentos personales de Identificación por reposición, emitidos

DIRECCIÓN DE INFORMÁTICA Y ESTADÍSTICA

ANEXO

SEGUIMIENTO TEMÁTICO INSTITUCIONAL 2017

Mes reportado: Abril

Población beneficiada

P	D	M	País/Departamento / municipio	Sexo			Edad				Pueblo					
				Mujeres	Hombres	Total	18 - 30 años (Juventud)	31 - 60 años (Adultos)	61 años en adelante (Tercera edad)	Total	Maya	Xinca	Garífuna	Mestizos/Ladinos	Otro	Total
			Total general	5,205	9,844	15,049	7,544	6,548	957	15,049	1,947	1	2	7,652	5,447	15,049
1			ESPAÑA	4	1	5	1	4		5	2			1	2	5
	1		MADRID	4	1	5	1	4		5	2			1	2	5
		1	AJALVIR	4	1	5	1	4		5	2			1	2	5
2			ESTADOS UNIDOS DE AMÉRICA	244	385	629	369	255	5	629	114		2	176	337	629
	1		ARIZONA	8	25	33	19	14		33	5				28	33
		1	PHOENIX	8	25	33	19	14		33	5				28	33
	2		CALIFORNIA	75	113	188	105	80	3	188	39			71	78	188
		1	LOS ANGELES	42	64	106	59	45	2	106	8			29	69	106
			SAN BERNARDINO	33	49	82	46	35	1	82	31			42	9	82
	3		COLORADO	8	23	31	21	9	1	31	7				24	31
		1	DENVER	8	23	31	21	9	1	31	7				24	31
	4		GEORGIA	34	42	76	44	32		76	9			3	64	76
		1	ATLANTA	34	42	76	44	32		76	9			3	64	76
	5		ILLINOIS	13	21	34	22	12		34	1				33	34
		1	CHICAGO	13	21	34	22	12		34	1				33	34
	6		MARYLAND	19		19	6	13		19	1				18	19
		1	SILVER SPRING	19		19	6	13		19	1				18	19
	7		NUEVA YORK	51	88	139	86	52	1	139	25		2	100	12	139
		1	NUEVA YORK	51	88	139	86	52	1	139	25		2	100	12	139
	8		TEXAS	36	73	109	66	43		109	27			2	80	109
		1	HOUSTON	36	73	109	66	43		109	27			2	80	109
3			GUATEMALA	4957	9458	14415	7174	6289	952	14415	1831	1		7475	5108	14415
	1		ALTA VERAPAZ	59	291	350	232	113	5	350	256			34	60	350
		1	CHAHAL		10	10	8	2		10	9			1		10
		2	CHISEC	3	23	26	17	9		26	22			4		26
		3	COBAN	15	60	75	47	27	1	75	34			10	31	75
		4	FRAY BARTOLOME DE LAS CASAS	6	36	42	29	13		42	10			4	28	42
		5	LANQUIN		5	5	5			5	5					5
		6	PANZOS	2	12	14	10	4		14	14					14
		7	RAXRUHA	3	13	16	14	2		16	14			1	1	16
		8	SAN CRISTOBAL VERAPAZ		3	3	1	2		3	2			1		3
		9	SAN JUAN CHAMELCO	1	16	17	12	5		17	14			3		17
		10	SAN MIGUEL TUCURU	1	1	2	2			2	1			1		2
		11	SAN PEDRO CARCHA	13	31	44	27	17		44	41			3		44
		12	SANTA CATALINA LA TINTA	11	60	71	45	24	2	71	67			4		71
		13	SANTA CRUZ VERAPAZ	1	3	4	4			4	4					4
		14	SANTA MARIA CAHABON		5	5	3	2		5	5					5
		15	SENAHU	1	6	7	3	2	2	7	7					7
		16	TACTIC	2	7	9	5	4		9	7			2		9

Nombre de la meta:

Documentos personales de Identificación por reposición, emitidos

 DIRECCIÓN DE INFORMÁTICA Y ESTADÍSTICA
 ANEXO

SEGUIMIENTO TEMÁTICO INSTITUCIONAL 2017

Mes reportado: Abril

Población beneficiada

P	D	M	País/Departamento / municipio	Sexo			Edad				Pueblo					
				Mujeres	Hombres	Total	18 - 30 años (Juventud)	31 - 60 años (Adultos)	61 años en adelante (Tercera edad)	Total	Maya	Xinca	Garífuna	Mestizos/Ladinos	Otro	Total
	2		BAJA VERAPAZ	63	109	172	99	66	7	172	21			14	137	172
		1	CUBULCO	7	6	13		9	4	13	4				9	13
		2	GRANADOS	1		1		1		1				1		1
		3	PURULHA	1	9	10	7	3		10	9			1		10
		4	RABINAL		6	6	3	3		6	5			1		6
		5	SALAMA	6	6	12	7	5		12	2			10		12
		6	SAN JERONIMO		3	3	2	1		3					3	3
		7	SAN MIGUEL CHICAJ	48	79	127	71	49	7	127	1			1	125	127
	3		CHIMALTENANGO	133	158	291	151	129	11	291	95			52	144	291
		1	ACATENANGO	3	5	8	5	3		8	5			3		8
		2	CHIMALTENANGO	54	53	107	51	50	6	107	15			1	91	107
		3	EL TEJAR		4	4	3	1		4				4		4
		4	PARRAMOS	26	42	68	36	29	3	68	15			27	26	68
		5	PATZICIA		2	2	2			2					2	2
		6	PATZUN	12	3	15	5	9	1	15	12			3		15
		7	POCHUTA		1	1	1			1				1		1
		8	SAN ANDRES ITZAPA		3	3	3			3	1			2		3
		9	SAN JOSE POAQUIL	2	1	3	1	1	1	3	2			1		3
		10	SAN JUAN COMALAPA		2	2	1	1		2	2					2
		11	SAN MARTIN JILOTEPEQUE	6	2	8	1	7		8	7			1		8
		12	SAN PEDRO YEPOCAPA		3	3	1	2		3	3					3
		13	SANTA APOLONIA	1		1	1			1				1		1
		14	SANTA CRUZ BALANYA	1		1		1		1	1					1
		15	TECPAN GUATEMALA	27	32	59	34	25		59	31			3	25	59
		16	ZARAGOZA	1	5	6	6			6	1			5		6
	4		CHIQUIMULA	375	794	1169	547	530	92	1169	11			1005	153	1169
		1	CAMOTAN	95	178	273	133	123	17	273	10			263		273
		2	CHIQUIMULA	220	506	726	344	328	54	726	1			574	151	726
		3	CONCEPCION LAS MINAS		3	3	1	2		3				3		3
		4	ESQUIPULAS	1	3	4	2	2		4				2	2	4
		5	IPALA		1	1		1		1				1		1
		6	JOCOTAN		1	1		1		1				1		1
		7	OLOPA	15	36	51	29	18	4	51				51		51
		8	QUEZALTEPEQUE	44	62	106	37	52	17	106				106		106
		9	SAN JACINTO		1	1		1		1				1		1
		10	SAN JOSE LA ARADA		2	2	1	1		2				2		2
		11	SAN JUAN ERMITA		1	1		1		1				1		1
	5		EL PROGRESO	3	20	23	10	13		23				23		23
		1	EL JICARO		1	1		1		1				1		1
		2	GUASTATOYA	1	3	4	2	2		4				4		4

Nombre de la meta:

Documentos personales de Identificación por reposición, emitidos

 DIRECCIÓN DE INFORMÁTICA Y ESTADÍSTICA
 ANEXO
 SEGUIMIENTO TEMÁTICO INSTITUCIONAL 2017
 Mes reportado: Abril

Población beneficiada

P	D	M	País/Departamento / municipio	Sexo			Edad				Pueblo					
				Mujeres	Hombres	Total	18 - 30 años (Juventud)	31 - 60 años (Adultos)	61 años en adelante (Tercera edad)	Total	Maya	Xinca	Garífuna	Mestizos/Ladinos	Otro	Total
		3	SAN AGUSTIN ACASAGUASTLAN		1	1	1				1				1	1
		4	SAN ANTONIO LA PAZ	2	10	12	3	9			12				12	12
		5	SAN CRISTOBAL ACASAGUASTLAN		2	2	2				2				2	2
		6	SANARATE		3	3	2	1			3				3	3
	6		ESCUINTLA	182	544	726	338	343	45	726	6			392	328	726
		1	ESCUINTLA	50	164	214	96	102	16	214					214	214
		2	GUANAGAZAPA	2	6	8	6	2		8	2			6		8
		3	IZTAPA	1	4	5		5		5				5		5
		4	LA DEMOCRACIA	1	5	6	4	2		6				6		6
		5	LA GOMERA	12	56	68	35	29	4	68				68		68
		6	MASAGUA	14	57	71	36	30	5	71					71	71
		7	NUEVA CONCEPCION	9	27	36	20	15	1	36				36		36
		8	PALIN	14	26	40	19	20	1	40	2			38		40
		9	PUERTO SAN JOSE	10	23	33	20	13		33				6	27	33
		10	SAN VICENTE PACAYA	4	5	9	3	6		9				9		9
		11	SANTA LUCIA COTZUMALGUAPA	12	18	30	17	11	2	30				30		30
		12	SIQUINALA	4	12	16	4	10	2	16					16	16
		13	TIQUISATE	49	141	190	78	98	14	190	2			188		190
	7		GUATEMALA	1825	3565	5390	2722	2372	296	5390	125			2332	2933	5390
		1	AMATITLAN	36	62	98	52	43	3	98				98		98
		2	CHINAUTLA	12	33	45	27	17	1	45					45	45
		3	CHUARRANCHO	2		2	1		1	2	2					2
		4	FRAIJANES	11	17	28	16	11	1	28				6	22	28
		5	GUATEMALA	1217	2491	3708	1828	1650	230	3708	96			1747	1865	3708
		6	MIXCO	146	241	387	202	170	15	387					387	387
		7	PALENCIA	6	3	9	5	4		9					9	9
		8	SAN JOSE DEL GOLFO	12	22	34	16	18		34				34		34
		9	SAN JOSE PINULA	80	134	214	116	89	9	214				214		214
		10	SAN JUAN SACATEPEQUEZ	38	52	90	51	36	3	90	2				88	90
		11	SAN MIGUEL PETAPA	25	59	84	52	31	1	84				83	1	84
		12	SAN PEDRO AYAMPUC	7	4	11	4	6	1	11					11	11
		13	SAN PEDRO SACATEPEQUEZ	22	18	40	21	17	2	40	24			13	3	40
		14	SAN RAYMUNDO	6	14	20	13	6	1	20	1			11	8	20
		15	SANTA CATARINA PINULA	17	40	57	27	30		57				57		57
		16	VILLA CANALES	31	41	72	43	25	4	72				69	3	72
		17	VILLA NUEVA	157	334	491	248	219	24	491					491	491
	8		HUEHUETENANGO	214	243	457	184	229	44	457	173			276	8	457
		1	AGUACATAN	13	18	31	16	14	1	31	28			3		31
		2	CHIANTLA	2	4	6	4	2		6					6	6
		3	COLOTENANGO	1		1	1			1	1					1

Nombre de la meta:

Documentos personales de Identificación por reposición, emitidos

 DIRECCIÓN DE INFORMÁTICA Y ESTADÍSTICA
 ANEXO
 SEGUIMIENTO TEMÁTICO INSTITUCIONAL 2017
 Mes reportado: Abril

Población beneficiada

P	D	M	País/Departamento / municipio	Sexo			Edad				Pueblo					
				Mujeres	Hombres	Total	18 - 30 años (Juventud)	31 - 60 años (Adultos)	61 años en adelante (Tercera edad)	Total	Maya	Xinca	Garífuna	Mestizos/Ladinos	Otro	Total
		4	CUILCO	2	3	5	2	3		5				5	5	
		5	HUEHUETENANGO	31	40	71	27	41		3	71	9		62	71	
		6	LA DEMOCRACIA	7	16	23	14	7		2	23	7		16	23	
		7	LA LIBERTAD	33	54	87	26	47		14	87	10		77	87	
		8	MALACATANCITO	30	74	104	40	55		9	104	12		92	104	
		9	NENTON	1		1	1				1	1			1	
		10	PETATAN		1	1		1			1	1			1	
		11	SAN ANTONIO HUISTA		1	1		1			1			1	1	
		12	SAN ILDEFONSO IXTAHUACAN	4		4	2	2		4	3			1	4	
		13	SAN JUAN ATITAN	3	1	4	1	3		4	4				4	
		14	SAN JUAN IXCOY	4		4	2	1		1	4	3			4	
		15	SAN MIGUEL ACATAN	4		4	1	2		1	4	4		1	4	
		16	SAN PEDRO NECTA	11		11	4	6		1	11	9		2	11	
		17	SAN PEDRO SOLOMA	19	6	25	10	9		6	25	25			25	
		18	SAN RAFAEL PETZAL	1	1	2	2			2	1			1	2	
		19	SAN SEBASTIAN COATAN	1	1	2	1	1		2	2				2	
		20	SAN SEBASTIAN HUEHUETENANGO		2	2	2			2	2				2	
		21	SANTA ANA HUISTA	7	14	21	10	10		1	21	8		13	21	
		22	SANTA BARBARA		1	1		1			1	1			1	
		23	SANTA CRUZ BARILLAS	26	5	31	13	15		3	31	27		3	31	
		24	SANTA EULALIA	2		2		2			2	2			2	
		25	SANTIAGO CHIMALTENANGO	4		4	1	2		1	4	4			4	
		26	TODOS SANTOS CUCHUMATAN	8	1	9	3	5		1	9	9			9	
9			IZABAL	91	172	263	129	121	13	263	13			249	1	263
		1	EL ESTOR		9	9	6	3		9	7			1	1	9
		2	LIVINGSTON	2	15	17	8	8		1	17	6		11		17
		3	LOS AMATES	35	52	87	43	40		4	87			87		87
		4	MORALES	3	11	14	4	10			14			14		14
		5	PUERTO BARRIOS	51	85	136	68	60		8	136			136		136
10			JALAPA	4	24	28	18	8	2	28	2			7	19	28
		1	JALAPA	2	15	17	10	5		2	17	1		4	12	17
		2	MATAQUESCUINTLA	1	1	2		2			2	1		1		2
		3	MONJAS		1	1	1				1			1		1
		4	SAN CARLOS ALZATATE	1		1	1				1			1		1
		5	SAN LUIS JILOTEPEQUE		3	3	3				3				3	3
		6	SAN PEDRO PINULA		4	4	3	1			4				4	4
11			JUTIAPA	669	1398	2067	928	901	238	2067	1			1530	536	2067
		1	ASUNCION MITA	317	649	966	434	410		122	966	1		965		966
		2	ATESCATEMPA	118	267	385	169	178		38	385			382	3	385
		3	JEREZ	35	91	126	64	44		18	126			124	2	126

Nombre de la meta:

Documentos personales de Identificación por reposición, emitidos

DIRECCIÓN DE INFORMÁTICA Y ESTADÍSTICA

ANEXO

SEGUIMIENTO TEMÁTICO INSTITUCIONAL 2017

Mes reportado: Abril

Población beneficiada

P	D	M	País/Departamento / municipio	Sexo			Edad				Pueblo					
				Mujeres	Hombres	Total	18 - 30 años (Juventud)	31 - 60 años (Adultos)	61 años en adelante (Tercera edad)	Total	Maya	Xinca	Garífuna	Mestizos/Ladinos	Otro	Total
		4	JUTIAPA		1	1	1			1					1	1
		5	SAN JOSE ACATEMPA	60	133	193	92	90		11	193				193	193
		6	SANTA CATARINA MITA	123	214	337	140	152		45	337			8	329	337
		7	ZAPOTITLAN	16	43	59	28	27		4	59			51	8	59
	12		PETEN	193	465	658	376	240		42	658	206		421	31	658
		1	DOLORES	1	1	2	2			2				2		2
		2	FLORES	56	130	186	99	78		9	186	11		175		186
		3	LA LIBERTAD	12	26	38	24	12		2	38	4		34		38
		4	LAS CRUCES	5	5	10	5	4		1	10	1		9		10
		5	MELCHOR DE MENCOS	10	14	24	13	11			24			24		24
		6	POPTUN	1	4	5	2	2		1	5	3		2		5
		7	SAN ANDRES	1	1	2	2			2				2		2
		8	SAN BENITO	1	2	3	1	2			3			3		3
		9	SAN FRANCISCO		3	3	3			3	1			2		3
		10	SAN JOSE		2	2	1			1	2			2		2
		11	SAN LUIS	104	265	369	213	128		28	369	179		160	30	369
		12	SANTA ANA		1	1		1		1					1	1
		13	SAYAXCHE	2	11	13	11	2		13	7			6		13
	13		QUETZALTENANGO	413	528	941	481	390		70	941	367		370	204	941
		1	ALMOLONGA	3	3	6	1	5		6	6					6
		2	CAJOLA	3		3		3		3	3					3
		3	CANTEL	8	2	10	1	7		2	10	8		2		10
		4	COATEPEQUE	18	25	43	23	17		3	43			43		43
		5	COLOMBA	4		4	3	1		4				1	3	4
		6	CONCEPCION CHIQUIRICHAPA	3	1	4	1	3		4	3			1		4
		7	EL PALMAR	6	9	15	8	7		15	7			6	2	15
		8	FLORES COSTA CUCA	2	8	10	8	1		1	10			10		10
		9	GENOVA	5	12	17	9	7		1	17	1		16		17
		10	HUITAN	1		1	1			1	1					1
		11	LA ESPERANZA	25	36	61	32	26		3	61	21		40		61
		12	OLINTEPEQUE	22	52	74	46	24		4	74			2	72	74
		13	OSTUNCALCO	7	5	12	5	7			12	9		3		12
		14	PALESTINA DE LOS ALTOS	6	1	7	1	4		2	7	4			3	7
		15	QUETZALTENANGO	165	211	376	198	145		33	376	141		231	4	376
		16	SALCAJA	47	64	111	61	39		11	111	1			110	111
		17	SAN CARLOS SIJA	4	5	9	4	4		1	9	4		5		9
		18	SAN MARTIN SACATEPEQUEZ	68	86	154	69	79		6	154	147		7		154
		19	SAN MATEO	4	6	10	6	2		2	10				10	10
		20	SAN MIGUEL SIGUILA	7	1	8	2	6			8	8				8
		21	SIBILIA	2		2		1		1	2			2		2

Nombre de la meta:

Documentos personales de Identificación por reposición, emitidos

DIRECCIÓN DE INFORMÁTICA Y ESTADÍSTICA
ANEXO

SEGUIMIENTO TEMÁTICO INSTITUCIONAL 2017

Mes reportado: Abril

Población beneficiada

P	D	M	Pais/Departamento / municipio	Sexo			Edad				Pueblo					
				Mujeres	Hombres	Total	18 - 30 años (Juventud)	31 - 60 años (Adultos)	61 años en adelante (Tercera edad)	Total	Maya	Xinca	Garifuna	Mestizos/Ladinos	Otro	Total
		22	ZUNIL	3	1	4	2	2		4	3			1		4
	14		QUICHE	45	72	117	72	43	2	117	73			34	10	117
		1	CANILLA		2	2		2		2	1			1		2
		2	CHAJUL	1	1	2	2			2	2					2
		3	CHICAMAN		2	2	1	1		2	1			1		2
		4	CHICHE	2	1	3	2	1		3					3	3
		5	CHICHICASTENANGO	1	4	5	3	2		5	4			1		5
		6	CHINIQUE		2	2	2			2					2	2
		7	IXCAN	17	36	53	33	18	2	53	32			20	1	53
		8	JOYABAJ	1	2	3	2	1		3				3		3
		9	NEBAJ	1		1	1			1				1		1
		10	PACHALUM	3		3	1	2		3					3	3
		11	PATZITE	2		2		2		2	2					2
		12	SACAPULAS		1	1	1			1					1	1
		13	SAN ANDRES SAJCABAJA	3		3	2	1		3	3					3
		14	SAN ANTONIO ILOTENANGO	1		1	1			1	1					1
		15	SAN JUAN COTZAL	3	4	7	6	1		7	7					7
		16	SAN PEDRO JOCOPILAS	1	4	5	4	1		5	5					5
		17	SANTA CRUZ DEL QUICHE	3	7	10	3	7		10	5			5		10
		18	USPANTAN	4	4	8	6	2		8	6			2		8
		19	ZACUALPA	2	2	4	2	2		4	4					4
	15		RETALHULEU	18	39	57	30	26	1	57				56	1	57
		1	CHAMPERICO		5	5	3	2		5				5		5
		2	EL ASINTAL	1	2	3	1	2		3				3		3
		3	NUEVO SAN CARLOS	1		1		1		1				1		1
		4	RETALHULEU	13	23	36	19	16	1	36				36		36
		5	SAN ANDRES VILLA SECA	1	5	6	3	3		6				6		6
		6	SAN FELIPE RETALHULEU	1	1	2	1	1		2				2		2
		7	SAN MARTIN ZAPOTITLAN	1	1	2	2			2				1	1	2
		8	SAN SEBASTIAN		2	2	1	1		2				2		2
	16		SACATEPEQUEZ	70	78	148	68	72	8	148	18			31	99	148
		1	ANTIGUA GUATEMALA	5	15	20	13	7		20					20	20
		2	CIUDAD VIEJA	9	13	22	9	10	3	22				2	20	22
		3	JOCOTENANGO	4	6	10	5	5		10				5	5	10
		4	MAGDALENA MILPAS ALTAS	2	1	3	2	1		3					3	3
		5	PASTORES	15	1	16	3	12	1	16	3			13		16
		6	SAN BARTOLOME MILPAS ALTAS	8	3	11	5	5		11					11	11
		7	SAN JUAN ALOTENANGO	7	3	10	1	8	1	10				10		10
		8	SAN LUCAS SACATEPEQUEZ	7	15	22	13	7	2	22					22	22
		9	SAN MIGUEL DUEÑAS	1		1		1		1					1	1

Nombre de la meta:

Documentos personales de Identificación por reposición, emitidos

 DIRECCIÓN DE INFORMÁTICA Y ESTADÍSTICA
 ANEXO
 SEGUIMIENTO TEMÁTICO INSTITUCIONAL 2017
 Mes reportado: Abril

Población beneficiada

P	D	M	País/Departamento / municipio	Sexo			Edad				Pueblo					
				Mujeres	Hombres	Total	18 - 30 años (Juventud)	31 - 60 años (Adultos)	61 años en adelante (Tercera edad)	Total	Maya	Xinca	Garífuna	Mestizos/Ladinos	Otro	Total
		10	SANTA CATARINA BARAHONA		1	1		1			1	1				1
		11	SANTA LUCIA MILPAS ALTAS		9	9		5	4		9				9	9
		12	SANTA MARIA DE JESUS		1	1		1			1				1	1
		13	SANTIAGO SACATEPEQUEZ	5	5	10	4	6		10	3				7	10
		14	SUMPANGO	7	5	12	7	5		12	11			1		12
17			SAN MARCOS	215	285	500	238	239	23	500	67			297	136	500
		1	AYUTLA	5	20	25	13	12		25	1			24		25
		2	CATARINA	11	21	32	16	15	1	32				32		32
		3	COMITANCILLO	5	6	11	5	6		11	11					11
		4	CONCEPCION TUTUAPA	9	11	20	10	10		20	12			8		20
		5	EL QUETZAL	1	2	3	2	1		3				3		3
		6	EL TUMBADOR	2	2	4	2	2		4				4		4
		7	ESQUIPULAS PALO GORDO	7	9	16	4	9	3	16				16		16
		8	IXCHIGUAN	18	17	35	15	19	1	35	32			3		35
		9	LA BLANCA	1	1	2	1	1		2				2		2
		10	LA REFORMA	2		2	1	1		2					2	2
		11	MALACATAN	23	22	45	18	23	4	45				32	13	45
		12	NUEVO PROGRESO	3	6	9	4	4	1	9				9		9
		13	OCOS	2		2		2		2				2		2
		14	PAJAPITA	8	19	27	19	8		27				27		27
		15	RIO BLANCO	4	4	8	4	3	1	8	2			6		8
		16	SAN ANTONIO SACATEPEQUEZ	2		2	2			2				2		2
		17	SAN JOSE EL RODEO	4	2	6	4	2		6				6		6
		18	SAN JOSE OJETENAM	4	1	5	1	4		5				5		5
		19	SAN LORENZO	1	1	2	1	1		2					2	2
		20	SAN MARCOS	40	55	95	50	41	4	95	2			60	33	95
		21	SAN MIGUEL IXTAHUACAN	1	1	2	1	1		2	2					2
		22	SAN PABLO	4	1	5	2	3		5				5		5
		23	SAN PEDRO SACATEPEQUEZ	32	59	91	44	44	3	91				7	84	91
		24	SAN RAFAEL PIE DE LA CUESTA		3	3	1	2		3				3		3
		25	SIPACAPA	1	2	3		3		3	1			2		3
		26	TACANA	9	18	27	10	14	3	27	2			25		27
		27	TAJUMULCO	2	1	3	2		1	3	1				2	3
		28	TEJUTLA	14	1	15	6	8	1	15	1			14		15
18			SANTA ROSA	18	30	48	29	18	1	48		1		45	2	48
		1	BARBERENA	2	4	6	4	2		6				6		6
		2	CASILLAS		4	4	3	1		4				4		4
		3	CHIQUMULILLA	3	3	6	5	1		6				6		6
		4	CUILAPA	5	9	14	5	9		14				14		14
		5	GUAZACAPAN	3	3	6	4	2		6				6		6

Nombre de la meta:

Documentos personales de Identificación por reposición, emitidos

 DIRECCIÓN DE INFORMÁTICA Y ESTADÍSTICA
 ANEXO

SEGUIMIENTO TEMÁTICO INSTITUCIONAL 2017

Mes reportado: Abril

Población beneficiada

P	D	M	Pais/Departamento / municipio	Sexo			Edad				Pueblo					
				Mujeres	Hombres	Total	18 - 30 años (Juventud)	31 - 60 años (Adultos)	61 años en adelante (Tercera edad)	Total	Maya	Xinca	Garífuna	Mestizos/Ladinos	Otro	Total
		6	NUEVA SANTA ROSA	1	1	2	1	1		2		1		1	2	
		7	ORATORIO	1	1	2		2		2				2	2	
		8	SAN JUAN TECUACO		1	1	1			1				1	1	
		9	SANTA CRUZ NARANJO		1	1		1		1				1	1	
		10	SANTA MARIA IXHUATAN	1		1	1			1				1	1	
		11	SANTA ROSA DE LIMA	1	1	2	1	1		2					2	
		12	TAXISCO	1	2	3	2		1	3				3	3	
19			SOLOLA	142	209	351	189	146	16	351	289			20	42	351
		1	CONCEPCION	6	15	21	14	7		21	17				4	21
		2	NAHUALA		1	1	1			1	1					1
		3	PANAJACHEL	1	4	5	3	2		5	3			2	5	
		4	SAN ANDRES SEMETABAJ	22	41	63	37	24	2	63	51			4	8	63
		5	SAN ANTONIO PALOPO	1	2	3	1	2		3					3	3
		6	SAN JUAN LA LAGUNA	30	66	96	57	34	5	96	89			7	96	
		7	SAN LUCAS TOLIMAN		7	7	4	3		7	7				7	
		8	SAN PEDRO LA LAGUNA	2	1	3	3			3	3				3	
		9	SANTA CATARINA IXTAHUACAN	1	1	2	2			2	2				2	
		10	SANTA CLARA LA LAGUNA	1		1	1			1	1				1	
		11	SANTA LUCIA UTATLAN	38	19	57	20	35	2	57	52			5	57	
		12	SANTIAGO ATITLAN		1	1	1			1	1				1	
		13	SOLOLA	40	51	91	45	39	7	91	62			2	27	91
20			SUCHITEPEQUEZ	103	244	347	184	146	17	347	4			152	191	347
		1	CHICACAO		5	5	2	3		5				5	5	
		2	CUYOTENANGO	16	36	52	32	16	4	52				7	45	52
		3	MAZATENANGO	36	87	123	54	63	6	123				19	104	123
		4	PATULUL	3	4	7	5	2		7				4	3	7
		5	RIO BRAVO	7	6	13	7	5	1	13	1			12	13	
		6	SAMAYAC		1	1		1		1				1	1	
		7	SAN ANTONIO SUCHITEPEQUEZ	1	9	10	6	4		10				6	4	10
		8	SAN FRANCISCO ZAPOTITLAN	3	4	7	4	3		7				5	2	7
		9	SAN GABRIEL	1	1	2	2			2				1	1	2
		10	SAN JOSE LA MAQUINA	3	2	5	3	2		5	1			4	5	
		11	SAN JUAN BAUTISTA	20	62	82	46	30	6	82	1			81	82	
		12	SAN LORENZO	7	21	28	14	14		28				1	27	28
		13	SAN PABLO JOCOPILAS	4	1	5	4	1		5					5	5
		14	SANTA BARBARA		1	1	1			1				1	1	
		15	SANTO DOMINGO SUCHITEPEQUEZ	1	4	5	4	1		5				5	5	
		16	SANTO TOMAS LA UNION	1		1		1		1	1				1	
21			TOTONICAPAN	72	64	136	68	62	6	136	104			15	17	136
		1	MOMOSTENANGO	13	13	26	13	11	2	26	24			2	26	

Nombre de la meta:

Documentos personales de Identificación por reposición, emitidos

 DIRECCIÓN DE INFORMÁTICA Y ESTADÍSTICA
 ANEXO
 SEGUIMIENTO TEMÁTICO INSTITUCIONAL 2017
 Mes reportado: Abril

Población beneficiada

P	D	M	País/Departamento / municipio	Sexo			Edad				Pueblo					
				Mujeres	Hombres	Total	18 - 30 años (Juventud)	31 - 60 años (Adultos)	61 años en adelante (Tercera edad)	Total	Maya	Xinca	Garífuna	Mestizos/Ladinos	Otro	Total
		2	SAN ANDRES XECUL	6	2	8	6	2		8	7			1		8
		3	SAN BAROLO	6		6	2	4		6	4				2	6
		4	SAN CRISTOBAL TONICAPAN	5	4	9	4	5		9	6			3		9
		5	SAN FRANCISCO EL ALTO	10	3	13	7	6		13	8				5	13
		6	SANTA LUCIA LA REFORMA	3	5	8	4	4		8	8					8
		7	SANTA MARIA CHIQUIMULA	3	2	5	1	4		5	5					5
		8	TOTONICAPAN	26	35	61	31	26	4	61	42			9	10	61
	22		ZACAPA	50	126	176	81	82	13	176				120	56	176
		1	CABAÑAS		1	1		1		1				1		1
		2	ESTANZUELA	1	20	21	12	9		21					21	21
		3	GUALAN	20	27	47	17	28	2	47				47		47
		4	LA UNION	1	3	4	4			4				4		4
		5	RIO HONDO	13	38	51	26	19	6	51				51		51
		6	SAN JORGE	1	2	3	1	2		3				3		3
		7	TECULUTAN	1	2	3	3			3				3		3
		8	ZACAPA	13	33	46	18	23	5	46				11	35	46



DOCUMENTOS DE RESPALDO AL
INFOME DE GESTIÓN Y RENDICIÓN DE CUENTAS
MINISTERIO DE FINANZAS PÚBLICAS

PRIMER CUATRIMESTRE
(ENERO - ABRIL) 2017

**DIRECCIÓN DE VERIFICACIÓN DE IDENTIDAD Y
APOYO SOCIAL**

DIRECCIÓN DE VERIFICACIÓN DE IDENTIDAD Y APOYO SOCIAL

Guatemala, 02 de febrero de 2017
DVIAS-099-2017

Ingeniero
Jose Jorge Afre Franco
Director de Gestión y Control Interno en Funciones
Registro Nacional de las Personas -RENAP-
Presente.

Ingeniero Afre:



Es grato dirigirme a usted, en atención al Memorándum DGCI-DPP-002-2017 de fecha 10 de enero del 2017 y DGCI-DPP-007-2017 de fecha 19 de enero del 2017; los cuales hacen referencia a la programación de Ejecución de Metas Institucionales 2017.

Por lo que en cumplimiento a la calendarización y matrices indicadas en los Memorádum en referencia, me permito adjuntar el "reporte mensual de ejecución de metas físicas" y "Seguimiento Tématico Institucional", correspondiente a enero 2017.

Sin otro particular, me es grato suscribirme de usted,

Deferentemente,



Lic. César David Son Dardón
Director de Verificación de Identidad y Apoyo Social en Funciones
Dirección de Verificación de Identidad y Apoyo Social
Sede Central RENAP Guatemala Guatemala

Director de Verificación de Identidad y Apoyo Social en Funciones
Registro Nacional de las Personas

[Firma]
CDSD/kast
Adjunto: Lo indicado.
c.c. Archivo

**DIRECCIÓN DE VERIFICACIÓN DE IDENTIDAD Y APOYO SOCIAL
EJECUCIÓN MENSUAL DE METAS FÍSICAS INSTITUCIONALES 2017
MES REPORTADO: ENERO 2017**

No.	Nombre de la Meta	Cantidad programada	Cantidad Ejecutada	Medios de Verificación	Observaciones
1	Personas naturales sin poderse inscribir en el Registro Central de las Personas, con situación resuelta.	387	387	Expedientes de archivo	
2	Verificación de la identidad de personas naturales que no pueden obtener su DPI, con situación resuelta.	90	69	Oficios e informes de traslado	


 Lic. César David Son Dardón
 Director de Verificación de Identidad y Apoyo Social en Funciones
 Dirección de Verificación de Identidad y Apoyo Social
 Sede Central RENAP Guatemala Guatemala



DIRECCIÓN DE VERIFICACIÓN DE IDENTIDAD Y APOYO SOCIAL
SEGUIMIENTO TEMÁTICO INSTITUCIONAL 2017
MES REPORTADO: ENERO 2017

No.	Meta	Unidad de medida	Meta		Sexo			Población beneficiada							Pueblo						
			Meta inicial	Meta vigente	Meta ejecutada	Mujeres	Hombres	Total	Niñez			Juventud	Adultos	Tercera Edad	Total	Maya	Xinca	Garífuna	Mestizos/Ladinos	Otro	Total
									0 - 2	3 - 5	6 - 13	Mayores de 13 a 30 años	Mayores de 30 a 60 años	Mayores de 60 años							
1	Personas naturales sin poderse inscribir en el Registro Central de las Personas, con situación resuelta.	Registro	2,500	2,500	387	201	186	387	4	4	90	111	117	61	387	91	0	0	296	0	387
2	Verificación de la identidad de personas naturales que no pueden obtener su DPI, con situación resuelta.	Registro	700	700	69	44	25	69	0	0	0	7	24	38	69	16	0	0	0	53	69
Total de población beneficiada			3,200	3,200	456	245	211	456	4	4	90	118	141	99	456	107	0	0	296	53	456
Objetivos	1	2,500 Personas naturales sin poderse inscribir en el Registro Central de las Personas, con situación resuelta.																			
	2	Verificación de identidad de 700 personas naturales que no pueden obtener su Documento Personal de Identificación con situación resuelta																			
Resultados alcanzados	1	387 Personas naturales sin poderse inscribir en el Registro Central de las Personas, con situación resuelta.																			
	2	Verificación de la identidad de 69 personas naturales que no pueden obtener su DPI, con situación resuelta.																			
Obstáculos Encontrados	1																				
	2	Falta de interés de parte del ciudadano																			

Lic. César David Son Dardón
Director de Verificación de Identidad y Apoyo Social en funciones




RENAP
Registro Nacional de las Personas
Lic. César David Son Dardón
Director de Verificación de Identidad y Apoyo Social en Funciones
Dirección de Verificación de Identidad y Apoyo Social
Sede Central RENAP Guatemala Guatemala



DIRECCIÓN DE VERIFICACIÓN DE IDENTIDAD Y APOYO SOCIAL

Guatemala, 02 de marzo de 2017
DVIAS-210-2017

Ingeniero
José Jorge Afre Franco
Director de Gestión y Control Interno en Funciones
Registro Nacional de las Personas -RENAP-
Su Despacho

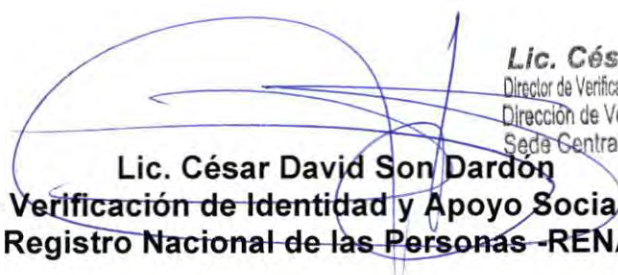


Ingeniero Afre:

De acuerdo a instrucciones recibidas en su Memorando DGCI-DPP-002-2017 de fecha 10 de enero de 2017 y Memorando DGCI-DPP-010-2017 de fecha 22 de febrero del 2017, adjunto encontrará la "Ejecución de Metas Físicas del RENAP", correspondiente al período del 01 al 28 de febrero del año en curso de la Dirección de Verificación de Identidad y Apoyo Social.

Sin otro particular, me es grato suscribirme de usted,

Muy atentamente,


Lic. César David Son Dardón
Director de Verificación de Identidad y Apoyo Social en Funciones
Registro Nacional de las Personas -RENAP-

RENAP
Registro Nacional de las Personas
Lic. César David Son Dardón
Director de Verificación de Identidad y Apoyo Social en Funciones
Dirección de Verificación de Identidad y Apoyo Social
Sede Central RENAP Guatemala Guatemala

CDSD/kast

c.c. Archivo

Anexo

**DIRECCIÓN DE VERIFICACIÓN DE IDENTIDAD Y APOYO SOCIAL
EJECUCIÓN MENSUAL DE METAS FÍSICAS INSTITUCIONALES 2017
MES REPORTADO: FEBRERO 2017**

No.	Nombre de la Meta	Cantidad programada	Cantidad Ejecutada	Medios de Verificación	Observaciones
1	Personas naturales sin poderse inscribir en el Registro Central de las Personas, con situación resuelta.	180	180	Expedientes de archivo	
2	Verificación de la identidad de personas naturales que no pueden obtener su DPI, con situación resuelta.	120	90	Oficios e informes de traslado	


Lic. César David Son Dardón
 Director de Verificación de Identidad y Apoyo Social en Funciones
 Dirección de Verificación de Identidad y Apoyo Social
 Sede Central RENAP Guatemala Guatemala

4

DIRECCIÓN DE VERIFICACIÓN DE IDENTIDAD Y APOYO SOCIAL
SEGUIMIENTO TEMÁTICO INSTITUCIONAL 2017
MES REPORTADO: FEBRERO 2017

No.	Meta	Unidad de medida	Meta		Sexo			Población beneficiada							Pueblo						
			Meta inicial	Meta vigente	Meta ejecutada	Mujeres	Hombres	Total	Niñez			Juventud	Adultos	Tercera Edad	Total	Maya	Xinca	Garifuna	Mestizos/Ladinos	Otro	Total
			0 - 2	3 - 5	6 - 13	Mayores de 13 a 30 años	Mayores de 30 a 60 años	Mayores de 60 años													
1	Personas naturales sin poderse inscribir en el Registro Central de las Personas, con situación resuelta.	Registro	2.500	2.500	180	87	93	180	1	2	24	60	70	23	180	28	0	1	151	0	180
2	Verificación de la identidad de personas naturales que no pueden obtener su DPI, con situación resuelta.	Registro	700	700	90	60	30	90	0	0	0	7	50	33	90	35	0	2	39	14	90
Total de población beneficiada			3.200	3.200	270	147	123	270	1	2	24	67	120	56	270	63	0	3	190	14	270
Objetivos		1	2,500 Personas naturales sin poderse inscribir en el Registro Central de las Personas, con situación resuelta.																		
		2	Verificación de Identidad de 700 personas naturales que no pueden obtener su Documento Personal de Identificación con situación resuelta																		
Resultados alcanzados		1	180 Personas naturales sin poderse inscribir en el Registro Central de las Personas, con situación resuelta.																		
		2	Verificación de la identidad de 90 personas naturales que no pueden obtener su DPI, con situación resuelta.																		
Obstáculos Encontrados		1																			
		2	Falta de interés de parte del ciudadano																		


Lic. César David Son Dardón
 Director de Verificación de Identidad y Apoyo Social en Funciones
 Dirección de Verificación de Identidad y Apoyo Social
 Sede Central RENAP Guatemala Guatemala
Lic. César David Son Dardón
 Director de Verificación de Identidad y Apoyo Social en funciones

GF

DIRECCIÓN DE VERIFICACIÓN DE IDENTIDAD Y APOYO SOCIAL

Guatemala, 08 de marzo de 2017

DVIAS-226-2017

Registro Nacional de las Personas
RENAP



Ingeniero
José Jorge Afre Franco
Director de Gestión y Control Interno en Funciones
Registro Nacional de las Personas -RENAP-
Su Despacho

Ingeniero Afre:

Cordialmente me dirijo a usted en referencia oficio identificado con el número DGCI-DPP-0124-2014 de fecha 7 de marzo del 2017, en el que se indica que a través del Memorando DGCI-DPP-010-2017 se presentaron formatos actualizados para presentar los informes de ejecución de metas físicas, además se indica lo siguiente:

- *La plantilla para presentar la ejecución mensual de metas físicas institucionales 2017, no se utilizó para presentar el reporte respectivo.*
- *No se presentó la plantilla de complemento al seguimiento temático institucional, para los meses de enero y febrero del 2017.*

Al respecto me permito indicar lo siguiente:

Punto uno: *“La plantilla para presentar la ejecución mensual de metas físicas institucionales 2017, no se utilizó para presentar el reporte respectivo”.*

El Departamento de Planificación realizó la presentación de “Plantillas para la Presentación de Información Relacionada con las Metas Físicas Institucionales” el 18 de enero del 2017, mismas que fueron trasladadas a través del Memorando DGCI-DPP-007-2017 de fecha 19 de enero del 2017.

Posteriormente a través el Memorando identificado con el número DGCI-DPP-010-2017 de fecha 22 de febrero del 2017 y recibido en esta Dirección el 23 de febrero del mismo año, se presenta, de manera impresa las “Plantillas Actualizadas” y se indica que las mismas serán enviadas a través de correo electrónico, al enlace asignado por parte de la Dirección.

Para dar cumplimiento al Memorando referido en el párrafo anterior, el enlace designado por parte del Departamento de Planificación envió un correo electrónico el 24 de febrero del presente las plantillas para presentar la ejecución mensual de metas físicas institucionales, sin embargo, al verificar la información, se constató que no existe ninguna diferencia a los formatos proporcionados y utilizados inicialmente -en el mes de enero-. El 7 de marzo del presente, el enlace designado por parte del Departamento de Planificación envió nuevamente un correo electrónico conteniendo los formatos correctos y el “anexo matriz por municipio”. Por lo que, ésta Dirección ha presentado los reportes correspondientes de conformidad con las herramientas proporcionadas y en las fechas establecidas.

No obstante lo anterior, adjunto encontrará los reportes de ejecución mensual de metas físicas institucionales 2017 de ésta Dirección con el formato proporcionado recientemente y trasladados oportunamente en los oficios que se indican a continuación:

Número de Oficio	Fecha
DVIAS-086-2017	27/01/2017
DVIAS-099-2017	02/02/2017
DVIAS-210-2017	02/03/2017

Punto dos: “No se presentó la plantilla de complemento al seguimiento temático institucional, para los meses de enero y febrero del 2017”.

Hasta el 23 de febrero del 2017, fecha en que se recibió el Memorando DGCI-DPP-010-2017, no se consideró en las bases de datos y registros de ésta Dirección desagregar los servicios proporcionados a usuarios por municipio y departamento; que, como es de conocimiento de la Dirección a su cargo se realizan de forma manual por no contar con un sistema informático *ad hoc*.

Por otra parte, como se indicó anteriormente, la plantilla de complemento al seguimiento temático institucional (reporte por municipio y departamento) fue trasladada a esta Dirección a través de correo electrónico el 07 de marzo del presente.

Derivado de lo anterior, se está trabajando en recopilar la información de los meses de enero y febrero para poder presentarla en la fecha indicada y dar cumplimiento a la normativa que lo establece, publicada en el mes de diciembre del año 2016.

Así mismo, en atención al artículo 15 del Decreto 50-2016 “Ley del Presupuesto General de Ingresos y Egresos del Estado para el ejercicio fiscal dos mil diecisiete, establece: “...quedan obligados a llevar registro de la población adulta, atendida de manera directa en sus establecimientos, oficinas o sedes, con base al Código Único de Identificación (CUI)...”. Por lo que es oportuno indicar que derivado de la naturaleza de los servicios que se brindan en esta Dirección, los usuarios no cuentan con Código Único de Identificación, mismo que es asignado posteriormente por Registro Central de las Personas.

Sin otro particular, me es grato suscribirme de usted,

Muy atentamente,

Lic. César David Son Dardón

**Director de Verificación de Identidad y Apoyo Social en Funciones
Registro Nacional de las Personas -RENAP-**


RENAP
Lic. César David Son Dardón
Director de Verificación de Identidad y Apoyo Social en Funciones
Dirección de Verificación de Identidad y Apoyo Social
Sede Central RENAP Guatemala Guatemala

CDSD/kast
c.c. Archivo
Adjunto lo indicado

DIRECCIÓN DE VERIFICACIÓN DE IDENTIDAD Y APOYO SOCIAL
PROGRAMACIÓN CUATRIMESTRAL DE METAS FÍSICAS INSTITUCIONALES
PRIMER CUATRIMESTRE 2017

No.	Descripción de la meta	Cantidad Anual Aprobada	Cantidad a Ejecutar				Total Asignado Primer Cuatrimestre	Observaciones
			Enero	Febrero	Marzo	Abril		
	Servicios de Verificación de Identidad y Apoyo Social	3,200	477	270	295	283	1,325	
1	Personas naturales sin poderse inscribir en el Registro Central de las Personas, con situación resuelta.	2,500	387	150	175	163	875	
2	Verificación de la identidad de personas naturales que no pueden obtener su DPI, con situación resuelta.	700	90	120	120	120	450	


Lic. César David Son Dardón
 Director de Verificación de Identidad y Apoyo Social en Funciones
 Dirección de Verificación de Identidad y Apoyo Social
 Sede Central RENAP Guatemala


 Lic. César David Son Dardón
 Director de Verificación de Identidad y Apoyo Social en funciones

DIRECCIÓN DE VERIFICACIÓN DE IDENTIDAD Y APOYO SOCIAL
EJECUCIÓN MENSUAL DE METAS FÍSICAS INSTITUCIONALES 2017
MES REPORTADO: ENERO 2017

No.	Nombre de la Meta	Cantidad programada	Cantidad Ejecutada	Medios de Verificación	Observaciones
	Servicios de Verificación de Identidad y Apoyo Social	477	456		
1	Personas naturales sin poderse inscribir en el Registro Central de las Personas, con situación resuelta.	387	387	Expedientes de archivo	
2	Verificación de la identidad de personas naturales que no pueden obtener su DPI, con situación resuelta.	90	69	Oficios e informes de traslado	



 Lic. César David Son Dardón
 Director de Verificación de Identidad y Apoyo Social en funciones


Lic. César David Son Dardón
 Director de Verificación de Identidad y Apoyo Social en Funciones
 Dirección de Verificación de Identidad y Apoyo Social
 Sede Central RENAP Guatemala Guatemala

**DIRECCIÓN DE VERIFICACIÓN DE IDENTIDAD Y APOYO SOCIAL
SEGUIMIENTO TEMÁTICO INSTITUCIONAL 2017
MES REPORTADO: ENERO 2017**

No.	Meta	Unidad de medida	Meta		Población beneficiada																
			Meta Inicial	Meta vigente	Meta ejecutada	Sexo			Edad					Pueblo							
						Mujeres	Hombres	Total	Niñez			Juventud	Adultos	Tercera Edad	Total	Maya	Xinca	Garífuna	Mestizos/Ladinos	Otro	Total
0 - 2	3 - 5	6 - 13	Mayores de 13 a 30 años	Mayores de 30 a 60 años	Mayores de 60 años																
	Servicios de Verificación de Identidad y Apoyo Social (Personas beneficiadas)		3,200	3,200	456	245	211	456	4	4	90	118	141	99	456	107	0	0	296	53	456
1	Personas naturales sin poderse inscribir en el Registro Central de las Personas, con situación resuelta.	Registro	2,500	2,500	387	201	186	387	4	4	90	111	117	61	387	91	0	0	296	0	387
2	Verificación de la identidad de personas naturales que no pueden obtener su DPI, con situación resuelta.	Registro	700	700	69	44	25	69	0	0	0	7	24	38	69	16	0	0	0	53	69
Objetivos	1	2,500 Personas naturales sin poderse inscribir en el Registro Central de las Personas, con situación resuelta.																			
	2	Verificación de Identidad de 700 personas naturales que no pueden obtener su Documento Personal de Identificación con situación resuelta																			
Resultados alcanzados	1	387 Personas naturales sin poderse inscribir en el Registro Central de las Personas, con situación resuelta.																			
	2	Verificación de la identidad de 69 personas naturales que no pueden obtener su DPI, con situación resuelta.																			
Obstáculos Encontrados	1																				
	2	Falta de interés de parte del ciudadano																			


Lic. César David Son Dardón
Director de Verificación de Identidad y Apoyo Social en Funciones
Dirección de Verificación de Identidad y Apoyo Social
Sede Central RENAP Guatemala, Guatemala


Lic. César David Son Dardón
Director de Verificación de Identidad y Apoyo Social en Funciones

DIRECCIÓN DE VERIFICACIÓN DE IDENTIDAD Y APOYO SOCIAL
EJECUCIÓN MENSUAL DE METAS FÍSICAS INSTITUCIONALES 2017
MES REPORTADO: FEBRERO 2017

No.	Nombre de la Meta	Cantidad programada	Cantidad Ejecutada	Medios de Verificación	Observaciones
	Servicios de Verificación de Identidad y Apoyo Social	300	270	0	
1	Personas naturales sin poderse inscribir en el Registro Central de las Personas, con situación resuelta.	180	180	Expedientes de archivo	
2	Verificación de la identidad de personas naturales que no pueden obtener su DPI, con situación resuelta.	120	90	Oficios e informes de traslado	


David Son Dardón
 Director de Verificación de Identidad y Apoyo Social en Funciones
 Dirección de Verificación de Identidad y Apoyo Social
 RENAP Guatemala Guatemala



 Lic. César David San Dardón
 Director de Verificación de Identidad y Apoyo Social en funciones

DIRECCIÓN DE VERIFICACIÓN DE IDENTIDAD Y APOYO SOCIAL
SEGUIMIENTO TEMÁTICO INSTITUCIONAL 2017
MES REPORTADO: FEBRERO 2017

No.	Meta	Población beneficiada																			
		Meta			Sexo			Edad						Pueblo							
		Unidad de medida	Meta inicial	Meta vigente	Meta ejecutada	Mujeres	Hombres	Total	Niñez			Juventud	Adultos	Tercera Edad	Total	Maya	Xinca	Garífuna	Mestizos/Ladinos	Otro	Total
							0 - 2	3 - 5	6 - 13	Mayores de 13 a 30 años	Mayores de 30 a 60 años	Mayores de 60 años									
	Servicios de Verificación de Identidad y Apoyo Social (Personas beneficiadas)		3,200	3,200	270	147	123	270	1	2	24	67	120	56	270	63	0	3	190	14	270
1	Personas naturales sin poderse inscribir en el Registro Central de las Personas, con situación resuelta.	Registro	2,500	2,500	180	87	93	180	1	2	24	60	70	23	180	28	0	1	151	0	180
2	Verificación de la identidad de personas naturales que no pueden obtener su DPI, con situación resuelta.	Registro	700	700	90	60	30	90	0	0	0	7	50	33	90	35	0	2	39	14	90
Objetivos	1	2,500 Personas naturales sin poderse inscribir en el Registro Central de las Personas, con situación resuelta.																			
	2	Verificación de Identidad de 700 personas naturales que no pueden obtener su Documento Personal de Identificación con situación resuelta																			
Resultados alcanzados	1	180 Personas naturales sin poderse inscribir en el Registro Central de las Personas, con situación resuelta.																			
	2	Verificación de la identidad de 90 personas naturales que no pueden obtener su DPI, con situación resuelta.																			
Obstáculos Encontrados	1																				
	2	Falta de interés de parte del ciudadano																			



Lic. César David Son Dardón
Director de Verificación de Identidad y Apoyo Social en Funciones
Dirección de Verificación de Identidad y Apoyo Social
Registro Central RENAP Guatemala Guatemala


Lic. César David Son Dardón
Director de Verificación de Identidad y Apoyo Social en funciones

De: [Rolando Augusto Rojas Teque](#)
A: "Karin Aracely Sierra Tello"
Asunto: RV: Matrices
Fecha: martes, 07 de marzo de 2017 11:45:41 a.m.
Archivos adjuntos: [DVIAS plantillas metas físicas \(5\).xlsx](#)
[Anexo matriz por municipio DVIAS.xlsx](#)

De: Marvin Arturo Rojas Herrera [mailto:mrojas@renap.gob.gt]
Enviado el: martes, 07 de marzo de 2017 10:04 a.m.
Para: Rolando Augusto Rojas Teque
Asunto: Matrices

Buenos días Licenciado,

[adjunto formatos correspondientes actualizados](#)

saludos

Karin Aracely Sierra Tello

De: Rolando Augusto Rojas Teque [rrojas@renap.gob.gt]
Enviado el: martes, 07 de marzo de 2017 03:01 p.m.
Para: 'Karin Aracely Sierra Tello'
Asunto: RV: Formato clasificador temático
Datos adjuntos: MEMORANDUM DGCI-DPP-010-2017.pdf; DVIAS plantillas metas físicas.xlsx

Licda. Sierra

Este es el correo que me enviarón el 24/02/17.

Y que ayer el Lic. Rojas, me hizo referencia.

Atte.

De: Marvin Arturo Rojas Herrera [mailto:mrojas@renap.gob.gt]

Enviado el: viernes, 24 de febrero de 2017 02:43 p.m.

Para: Rolando Augusto Rojas Teque

Asunto: Formato clasificador temático

Buena tarde Licenciado,

adjunto le estoy enviando el formato de clasificador temático que hace referencia el **Memorandum DGCI-DPP-010-2017**; además recordarle que se debe de realizar ya el conteo y proyección de las metas físicas para determinar la necesidad de reprogramar, la fecha de entrega de esta reprogramación es el 28 de febrero del año en curso, cualquier duda estoy para servirle

saludos cordiales

DIRECCIÓN DE VERIFICACIÓN DE IDENTIDAD Y APOYO SOCIAL

Guatemala, 02 de mayo de 2017
DVIAS-421-2017

Ingeniero
José Jorge Afre Franco
Director de Gestión y Control Interno en Funciones
Registro Nacional de las Personas -RENAP-
Su Despacho



Ingeniero Afre:

De acuerdo a instrucciones recibidas en su Memorando DGCI-DPP-002-2017 de fecha 10 de enero de 2017 y Memorando DGCI-DPP-010-2017 de fecha 22 de febrero del 2017, adjunto encontrará la "Ejecución de Metas Físicas del RENAP", correspondiente al período del 01 al 30 de abril del año en curso de la Dirección de Verificación de Identidad y Apoyo Social.

Sin otro particular, me es grato suscribirme de usted,

Muy atentamente,

[Signature]

Lic. César David Son Dardón
Director de Verificación de Identidad y Apoyo Social en Funciones
Registro Nacional de las Personas -RENAP-

RENAP
Lic. César David Son Dardón
Director de Verificación de Identidad y Apoyo Social en Funciones
Dirección de Verificación de Identidad y Apoyo Social
Sede Central RENAP Guatemala Guatemala

[Signature]

CSDS/kast
c.c. Archivo
Anexo

**DIRECCIÓN DE VERIFICACIÓN DE IDENTIDAD Y APOYO SOCIAL
 EJECUCIÓN MENSUAL DE METAS FÍSICAS INSTITUCIONALES 2017
 MES REPORTADO: ABRIL 2017**

No.	Nombre de la Meta	Cantidad programada	Cantidad Ejecutada	Medios de Verificación	Observaciones
	Servicios de Verificación de Identidad y Apoyo Social	373	310	0	
1	Personas naturales sin poderse inscribir en el Registro Central de las Personas, con situación resuelta.	253	253	Expedientes de archivo	
2	Verificación de la identidad de personas naturales que no pueden obtener su DPI, con situación resuelta.	120	57	Oficios e informes de traslado	


 Lic. César David Son Dardón
 Director de Verificación de Identidad y Apoyo Social en funciones


Lic. César David Son Dardón
 Director de Verificación de Identidad y Apoyo Social en Funciones
 Dirección de Verificación de Identidad y Apoyo Social
 Sede Central RENAP Guatemala Guatemala

DIRECCIÓN DE VERIFICACIÓN DE IDENTIDAD Y APOYO SOCIAL
SEGUIMIENTO TEMÁTICO INSTITUCIONAL 2017
MES REPORTADO: ABRIL 2017

No.	Meta	Unidad de medida	Población beneficiada																		
			Meta			Sexo			Edad							Pueblo					
			Meta Inicial	Meta vigente	Meta ejecutada	Mujeres	Hombres	Total	Niñez			Juventud	Adultos	Tercera Edad	Total	Maya	Xinca	Garifuna	Mestizos/Ladinos	Otro	Total
						0 - 2	3 - 5	6 - 13	Mayores de 13 a 30 años	Mayores de 30 a 60 años	Mayores de 60 años										
	Servicios de Verificación de Identidad y Apoyo Social (Personas beneficiadas)		3,200	3,200	310	166	144	310	2	1	70	74	94	69	310	122	0	0	178	10	310
1	Personas naturales sin poderse inscribir en el Registro Central de las Personas, con situación resuelta.	Registro	2,500	2,500	253	129	124	253	2	1	70	69	65	46	253	93			160		253
2	Verificación de la identidad de personas naturales que no pueden obtener su DPI, con situación resuelta.	Registro	700	700	57	37	20	57				5	29	23	57	29			18	10	57
	Objetivos	1	2,500 Personas naturales sin poderse inscribir en el Registro Central de las Personas, con situación resuelta.																		
		2	Verificación de identidad de 700 personas naturales que no pueden obtener su Documento Personal de Identificación con situación resuelta																		
	Resultados alcanzados	1	253 Personas naturales sin poderse inscribir en el Registro Central de las Personas, con situación resuelta.																		
		2	Verificación de la identidad de 57 personas naturales que no pueden obtener su DPI, con situación resuelta.																		
	Obstáculos Encontrados	1																			
		2																			


Lic. César David Son Dardón
 Director de Verificación de Identidad y Apoyo Social en Funciones
 Dirección de Verificación de Identidad y Apoyo Social
 Sede Central RENAP Guatemala Guatemala

Nombre de la meta: Personas naturales sin poderse inscribir en el Registro Central de las Personas, con situación resuelta

DIRECCIÓN DE VERIFICACIÓN DE IDENTIDAD Y APOYO SOCIAL
SEGUIMIENTO TEMÁTICO INSTITUCIONAL 2017
MES REPORTADO: ABRIL 2017

Población beneficiada

D	M	Departamento / municipio	Sexo			Edad					Pueblo							
			Mujeres	Hombres	Total	Niñez			Juventud 14 a 30 años	Adultos 31 a 60 años	Tercera Edad 61 años en adelante	Total	Maya	Xinca	Garífuna	Mestizos/L adinos	Otro	Total
						0 - 2	3 - 5	6 - 13										
	6	Salamá	0	0	0	0	0	0	0	0	0	0	0	0	0	0	0	0
	7	San Miguel Chicaj	0	0	0	0	0	0	0	0	0	0	0	0	0	0	0	0
	8	San Jerónimo	0	0	0	0	0	0	0	0	0	0	0	0	0	0	0	0
4		Departamento de Chimaltenango	0	0	0	0	0	0	0	0	0	0	0	0	0	0	0	0
	1	Tecpán Guatemala	0	0	0	0	0	0	0	0	0	0	0	0	0	0	0	0
	2	Santa Apolonia	0	0	0	0	0	0	0	0	0	0	0	0	0	0	0	0
	3	San José Poaquil	0	0	0	0	0	0	0	0	0	0	0	0	0	0	0	0
	4	San Martín Jilotepeque	0	0	0	0	0	0	0	0	0	0	0	0	0	0	0	0
	5	El Tejar	0	0	0	0	0	0	0	0	0	0	0	0	0	0	0	0
	6	Chimaltenango	0	0	0	0	0	0	0	0	0	0	0	0	0	0	0	0
	7	Zaragoza	0	0	0	0	0	0	0	0	0	0	0	0	0	0	0	0
	8	Santa Cruz Balanyá	0	0	0	0	0	0	0	0	0	0	0	0	0	0	0	0
	9	San Juan Comalapa	0	0	0	0	0	0	0	0	0	0	0	0	0	0	0	0
	10	Patzicá	0	0	0	0	0	0	0	0	0	0	0	0	0	0	0	0
	11	Patzún	0	0	0	0	0	0	0	0	0	0	0	0	0	0	0	0
	12	Pochuta	0	0	0	0	0	0	0	0	0	0	0	0	0	0	0	0
	13	Yepocapa	0	0	0	0	0	0	0	0	0	0	0	0	0	0	0	0
	14	Acatenango	0	0	0	0	0	0	0	0	0	0	0	0	0	0	0	0
	15	San Andrés Itzapa	0	0	0	0	0	0	0	0	0	0	0	0	0	0	0	0
	16	Parramos	0	0	0	0	0	0	0	0	0	0	0	0	0	0	0	0
5		Departamento de Chiquimula	0	0	0	0	0	0	0	0	0	0	0	0	0	0	0	0
	1	Chiquimula	0	0	0	0	0	0	0	0	0	0	0	0	0	0	0	0
	2	Jocotán	0	0	0	0	0	0	0	0	0	0	0	0	0	0	0	0
	3	Camotán	0	0	0	0	0	0	0	0	0	0	0	0	0	0	0	0
	4	Esquipulas	0	0	0	0	0	0	0	0	0	0	0	0	0	0	0	0
	5	Olopa	0	0	0	0	0	0	0	0	0	0	0	0	0	0	0	0
	6	San Juan La Ermita	0	0	0	0	0	0	0	0	0	0	0	0	0	0	0	0
	7	San José La Arada	0	0	0	0	0	0	0	0	0	0	0	0	0	0	0	0
	8	San Jacinto	0	0	0	0	0	0	0	0	0	0	0	0	0	0	0	0
	9	Ipala	0	0	0	0	0	0	0	0	0	0	0	0	0	0	0	0
	10	Quezaltepeque	0	0	0	0	0	0	0	0	0	0	0	0	0	0	0	0
	11	Concepción Las Minas	0	0	0	0	0	0	0	0	0	0	0	0	0	0	0	0
6		Departamento de El Progreso	0	0	0	0	0	0	0	0	0	0	0	0	0	0	0	0
	1	San Agustín Acasaguastán	0	0	0	0	0	0	0	0	0	0	0	0	0	0	0	0
	2	San Cristóbal Acasaguastán	0	0	0	0	0	0	0	0	0	0	0	0	0	0	0	0
	3	El Júcaro	0	0	0	0	0	0	0	0	0	0	0	0	0	0	0	0
	4	Guastatoya	0	0	0	0	0	0	0	0	0	0	0	0	0	0	0	0
	5	Morazán	0	0	0	0	0	0	0	0	0	0	0	0	0	0	0	0
	6	Sanarate	0	0	0	0	0	0	0	0	0	0	0	0	0	0	0	0
	7	San Antonio La Paz	0	0	0	0	0	0	0	0	0	0	0	0	0	0	0	0
	8	Sansare	0	0	0	0	0	0	0	0	0	0	0	0	0	0	0	0
7		Departamento de Escuintla	0	0	0	0	0	0	0	0	0	0	0	0	0	0	0	0
	1	Tiquisate	0	0	0	0	0	0	0	0	0	0	0	0	0	0	0	0



Nombre de la meta:

Personas naturales sin poderse inscribir en el Registro Central de las Personas, con situación resuelta

DIRECCIÓN DE VERIFICACIÓN DE IDENTIDAD Y APOYO SOCIAL
SEGUIMIENTO TEMÁTICO INSTITUCIONAL 2017
MES REPORTADO: ABRIL 2017

Población beneficiada

D	M	Departamento / municipio	Sexo			Edad					Pueblo							
			Mujeres	Hombres	Total	Niñez			Juventud	Adultos	Tercera Edad	Total	Maya	Xinca	Garífuna	Mestizos/Ladinos	Otro	Total
						0 - 2	3 - 5	6 - 13	14 a 30 años	31 a 60 años	61 años en adelante							
	30	Culico	0	0	0	0	0	0	0	0	0	0	0	0	0	0	0	0
	31	San Ildefonso Ixtahuacan	0	0	0	0	0	0	0	0	0	0	0	0	0	0	0	0
	32	Tectitán	0	0	0	0	0	0	0	0	0	0	0	0	0	0	0	0
		Departamento de Izabal	13	12	25	0	0	8	6	6	5	25	2	0	0	23	0	25
	1	Livingston	0	0	0	0	0	0	0	0	0	0	0	0	0	0	0	0
	2	El Estor	0	0	0	0	0	0	0	0	0	0	0	0	0	0	0	0
	3	Los Amates	0	0	0	0	0	0	0	0	0	0	0	0	0	0	0	0
	4	Morales	0	0	0	0	0	0	0	0	0	0	0	0	0	0	0	0
	5	Puerto Barrios	13	12	25	0	0	8	6	6	5	25	2	0	0	23	0	25
		Departamento de Jalapa	0	0	0	0	0	0	0	0	0	0	0	0	0	0	0	0
	1	Mataquesulntla	0	0	0	0	0	0	0	0	0	0	0	0	0	0	0	0
	2	Jalapa	0	0	0	0	0	0	0	0	0	0	0	0	0	0	0	0
	3	San Carlos Atzate	0	0	0	0	0	0	0	0	0	0	0	0	0	0	0	0
	4	Monjas	0	0	0	0	0	0	0	0	0	0	0	0	0	0	0	0
	5	San Pedro Pinula	0	0	0	0	0	0	0	0	0	0	0	0	0	0	0	0
	6	San Luis Jilotepeque	0	0	0	0	0	0	0	0	0	0	0	0	0	0	0	0
	7	San Manuel Chaparrón	0	0	0	0	0	0	0	0	0	0	0	0	0	0	0	0
		Departamento de Jutiapa	0	0	0	0	0	0	0	0	0	0	0	0	0	0	0	0
	1	Agua Blanca	0	0	0	0	0	0	0	0	0	0	0	0	0	0	0	0
	2	Santa Catarina Mita	0	0	0	0	0	0	0	0	0	0	0	0	0	0	0	0
	3	Asunción Mita	0	0	0	0	0	0	0	0	0	0	0	0	0	0	0	0
	4	El Progreso	0	0	0	0	0	0	0	0	0	0	0	0	0	0	0	0
	5	Jutiapa	0	0	0	0	0	0	0	0	0	0	0	0	0	0	0	0
	6	Atescatempa	0	0	0	0	0	0	0	0	0	0	0	0	0	0	0	0
	7	Yupiltepeque	0	0	0	0	0	0	0	0	0	0	0	0	0	0	0	0
	8	Jerez	0	0	0	0	0	0	0	0	0	0	0	0	0	0	0	0
	9	Zapotitlán	0	0	0	0	0	0	0	0	0	0	0	0	0	0	0	0
	10	El Adelanto	0	0	0	0	0	0	0	0	0	0	0	0	0	0	0	0
	11	Comapa	0	0	0	0	0	0	0	0	0	0	0	0	0	0	0	0
	12	Quesada	0	0	0	0	0	0	0	0	0	0	0	0	0	0	0	0
	13	San José Acatempa	0	0	0	0	0	0	0	0	0	0	0	0	0	0	0	0
	14	Jalpatagua	0	0	0	0	0	0	0	0	0	0	0	0	0	0	0	0
	15	Conguaco	0	0	0	0	0	0	0	0	0	0	0	0	0	0	0	0
	16	Moyuta	0	0	0	0	0	0	0	0	0	0	0	0	0	0	0	0
	17	Pasaco	0	0	0	0	0	0	0	0	0	0	0	0	0	0	0	0
		Departamento de Petén	10	12	22	0	0	3	6	10	3	22	1	0	0	21	0	22
	1	La Libertad	0	0	0	0	0	0	0	0	0	0	0	0	0	0	0	0
	2	San Andrés	0	0	0	0	0	0	0	0	0	0	0	0	0	0	0	0
	3	San José	0	0	0	0	0	0	0	0	0	0	0	0	0	0	0	0
	4	Flores	10	12	22	0	0	3	6	10	3	22	1	0	0	21	0	22
	5	Melchor de Mencos	0	0	0	0	0	0	0	0	0	0	0	0	0	0	0	0
	6	Dolores	0	0	0	0	0	0	0	0	0	0	0	0	0	0	0	0
	7	San Benito	0	0	0	0	0	0	0	0	0	0	0	0	0	0	0	0



Nombre de la meta:

Personas naturales sin poderse inscribir en el Registro Central de las Personas, con situación resuelta

DIRECCIÓN DE VERIFICACIÓN DE IDENTIDAD Y APOYO SOCIAL
SEGUIMIENTO TEMÁTICO INSTITUCIONAL 2017
MES REPORTADO: ABRIL 2017

Población beneficiada

D	M	Departamento / municipio	Sexo		Edad						Pueblo							
			Mujeres	Hombres	Total	Niñez			Juventud	Adultos	Tercera Edad	Total	Maya	Xinca	Garífuna	Mestizos/Ladinos	Otro	Total
						0 - 2	3 - 5	6 - 13	14 a 30 años	31 a 60 años	61 años en adelante							
	8	Santa Ana	0	0	0	0	0	0	0	0	0	0	0	0	0	0	0	0
	9	San Francisco	0	0	0	0	0	0	0	0	0	0	0	0	0	0	0	0
	10	Sayaxché	0	0	0	0	0	0	0	0	0	0	0	0	0	0	0	0
	11	Poptún	0	0	0	0	0	0	0	0	0	0	0	0	0	0	0	0
	12	El Chal	0	0	0	0	0	0	0	0	0	0	0	0	0	0	0	0
	13	Las Cruces	0	0	0	0	0	0	0	0	0	0	0	0	0	0	0	0
	14	San Luis	0	0	0	0	0	0	0	0	0	0	0	0	0	0	0	0
13		Departamento de Quetzaltenango	10	6	16	0	0	4	4	6	2	16	8	0	0	8	0	16
	1	San Carlos Sija	0	0	0	0	0	0	0	0	0	0	0	0	0	0	0	0
	2	Cabricán	0	0	0	0	0	0	0	0	0	0	0	0	0	0	0	0
	3	Huitán	0	0	0	0	0	0	0	0	0	0	0	0	0	0	0	0
	4	Sibilla	0	0	0	0	0	0	0	0	0	0	0	0	0	0	0	0
	5	Cajalá	0	0	0	0	0	0	0	0	0	0	0	0	0	0	0	0
	6	Palestina de los Altos	0	0	0	0	0	0	0	0	0	0	0	0	0	0	0	0
	7	San Miguel Sigulla	0	0	0	0	0	0	0	0	0	0	0	0	0	0	0	0
	8	Ostuncalco	0	0	0	0	0	0	0	0	0	0	0	0	0	0	0	0
	9	San mateo	0	0	0	0	0	0	0	0	0	0	0	0	0	0	0	0
	10	San Francisco La Unión	0	0	0	0	0	0	0	0	0	0	0	0	0	0	0	0
	11	La Esperanza	0	0	0	0	0	0	0	0	0	0	0	0	0	0	0	0
	12	Olintepeque	0	0	0	0	0	0	0	0	0	0	0	0	0	0	0	0
	13	Salcajá	0	0	0	0	0	0	0	0	0	0	0	0	0	0	0	0
	14	Quetzaltenango	10	6	16	0	0	4	4	6	2	16	8	0	0	8	0	16
	15	Almolonga	0	0	0	0	0	0	0	0	0	0	0	0	0	0	0	0
	16	Cantel	0	0	0	0	0	0	0	0	0	0	0	0	0	0	0	0
	17	Zunil	0	0	0	0	0	0	0	0	0	0	0	0	0	0	0	0
	18	El Palmar	0	0	0	0	0	0	0	0	0	0	0	0	0	0	0	0
	19	Concepción Chiquirichapa	0	0	0	0	0	0	0	0	0	0	0	0	0	0	0	0
	20	San Marín Sacatepéquez	0	0	0	0	0	0	0	0	0	0	0	0	0	0	0	0
	21	Colomba	0	0	0	0	0	0	0	0	0	0	0	0	0	0	0	0
	22	Flores Costa Cuca	0	0	0	0	0	0	0	0	0	0	0	0	0	0	0	0
	23	Coatepeque	0	0	0	0	0	0	0	0	0	0	0	0	0	0	0	0
	24	Génova	0	0	0	0	0	0	0	0	0	0	0	0	0	0	0	0
14		Departamento de Quiché	0	0	0	0	0	0	0	0	0	0	0	0	0	0	0	0
	1	Joyabaj	0	0	0	0	0	0	0	0	0	0	0	0	0	0	0	0
	2	Pachulum	0	0	0	0	0	0	0	0	0	0	0	0	0	0	0	0
	3	Chajul	0	0	0	0	0	0	0	0	0	0	0	0	0	0	0	0
	4	Usulután	0	0	0	0	0	0	0	0	0	0	0	0	0	0	0	0
	5	Chicamán	0	0	0	0	0	0	0	0	0	0	0	0	0	0	0	0
	6	Ixcán	0	0	0	0	0	0	0	0	0	0	0	0	0	0	0	0
	7	Cunén	0	0	0	0	0	0	0	0	0	0	0	0	0	0	0	0
	8	San Andrés Sajcabajá	0	0	0	0	0	0	0	0	0	0	0	0	0	0	0	0
	9	San Pedro Jocopilas	0	0	0	0	0	0	0	0	0	0	0	0	0	0	0	0
	10	San Juan Cotzal	0	0	0	0	0	0	0	0	0	0	0	0	0	0	0	0



Nombre de la meta: Personas naturales sin poderse inscribir en el Registro Central de las Personas, con situación resuelta

**DIRECCIÓN DE VERIFICACIÓN DE IDENTIDAD Y APOYO SOCIAL
SEGUIMIENTO TEMÁTICO INSTITUCIONAL 2017
MES REPORTADO: ABRIL 2017**

Población beneficiada

D	M	Departamento / municipio	Sexo			Edad					Pueblo							
			Mujeres	Hombres	Total	Niñez			Juventud	Adultos	Tercera Edad	Total	Maya	Xinca	Garífuna	Mestizos/Ladinos	Otro	Total
						0 - 2	3 - 5	6 - 13	14 a 30 años	31 a 60 años	61 años en adelante							
	11	San Antonio Ilotenango	0	0	0	0	0	0	0	0	0	0	0	0	0	0	0	0
	12	Canillá	0	0	0	0	0	0	0	0	0	0	0	0	0	0	0	0
	13	Nebaj	0	0	0	0	0	0	0	0	0	0	0	0	0	0	0	0
	14	Patzún	0	0	0	0	0	0	0	0	0	0	0	0	0	0	0	0
	15	Zacualpa	0	0	0	0	0	0	0	0	0	0	0	0	0	0	0	0
	16	Chiché	0	0	0	0	0	0	0	0	0	0	0	0	0	0	0	0
	17	Chiniqué	0	0	0	0	0	0	0	0	0	0	0	0	0	0	0	0
	18	Santa Cruz del Quiché	0	0	0	0	0	0	0	0	0	0	0	0	0	0	0	0
	19	Santo Tomás Chichicastenango	0	0	0	0	0	0	0	0	0	0	0	0	0	0	0	0
	20	Sacapulas	0	0	0	0	0	0	0	0	0	0	0	0	0	0	0	0
	21	San Miguel Uspantán	0	0	0	0	0	0	0	0	0	0	0	0	0	0	0	0
	22	San Bartolomé Jocotenango	0	0	0	0	0	0	0	0	0	0	0	0	0	0	0	0
15		Departamento de Retalhuleu	0	0	0	0	0	0	0	0	0	0	0	0	0	0	0	0
	1	El Asintal	0	0	0	0	0	0	0	0	0	0	0	0	0	0	0	0
	2	Nuevo San Carlos	0	0	0	0	0	0	0	0	0	0	0	0	0	0	0	0
	3	San Felipe	0	0	0	0	0	0	0	0	0	0	0	0	0	0	0	0
	4	San Sebastián	0	0	0	0	0	0	0	0	0	0	0	0	0	0	0	0
	5	San Martín Zapotitlán	0	0	0	0	0	0	0	0	0	0	0	0	0	0	0	0
	6	San Andrés Villa Seca	0	0	0	0	0	0	0	0	0	0	0	0	0	0	0	0
	7	San José La Máquina	0	0	0	0	0	0	0	0	0	0	0	0	0	0	0	0
	8	Santa Cruz Muluá	0	0	0	0	0	0	0	0	0	0	0	0	0	0	0	0
	9	Retalhuleu	0	0	0	0	0	0	0	0	0	0	0	0	0	0	0	0
	10	Champerico	0	0	0	0	0	0	0	0	0	0	0	0	0	0	0	0
16		Departamento de Sacatepéquez	13	11	24	0	0	5	8	5	6	24	13	0	0	11	0	24
	1	Alotenango	0	0	0	0	0	0	0	0	0	0	0	0	0	0	0	0
	2	San Miguel Dueñas	0	0	0	0	0	0	0	0	0	0	0	0	0	0	0	0
	3	Santa Catarina Barahona	0	0	0	0	0	0	0	0	0	0	0	0	0	0	0	0
	4	San Antonio Aguas Calientes	0	0	0	0	0	0	0	0	0	0	0	0	0	0	0	0
	5	Ciudad Vieja	0	0	0	0	0	0	0	0	0	0	0	0	0	0	0	0
	6	Santa María de Jesús	0	0	0	0	0	0	0	0	0	0	0	0	0	0	0	0
	7	Antigua Guatemala	13	11	24	0	0	5	8	5	6	24	13	0	0	11	0	24
	8	Magdalena Milpas Altas	0	0	0	0	0	0	0	0	0	0	0	0	0	0	0	0
	9	Santa Lucía Milpas Altas	0	0	0	0	0	0	0	0	0	0	0	0	0	0	0	0
	10	San Lucas Sacatepéquez	0	0	0	0	0	0	0	0	0	0	0	0	0	0	0	0
	11	San Bartolomé Milpas Altas	0	0	0	0	0	0	0	0	0	0	0	0	0	0	0	0
	12	Jocotenango	0	0	0	0	0	0	0	0	0	0	0	0	0	0	0	0
	13	Pastores	0	0	0	0	0	0	0	0	0	0	0	0	0	0	0	0
	14	Santo Domingo Xenacoj	0	0	0	0	0	0	0	0	0	0	0	0	0	0	0	0
	15	Santiago Sacatepéquez	0	0	0	0	0	0	0	0	0	0	0	0	0	0	0	0
	16	Sumpango	0	0	0	0	0	0	0	0	0	0	0	0	0	0	0	0
17		Departamento de San Marcos	5	10	15	0	0	3	5	5	2	15	12	0	0	3	0	15
	1	Tacaná	0	0	0	0	0	0	0	0	0	0	0	0	0	0	0	0



Nombre de la meta:

Personas naturales sin poderse inscribir en el Registro Central de las Personas, con situación resuelta

DIRECCIÓN DE VERIFICACIÓN DE IDENTIDAD Y APOYO SOCIAL
SEGUIMIENTO TEMÁTICO INSTITUCIONAL 2017
MES REPORTADO: ABRIL 2017

Población beneficiada

D	M	Departamento / municipio	Sexo		Edad					Pueblo								
			Mujeres	Hombres	Total	Niñez			Juventud	Adultos	Tercera Edad	Total	Maya	Xinca	Garífuna	Mestizos/Ladinos	Otro	Total
						0 - 2	3 - 5	6 - 13	14 a 30 años	31 a 60 años	61 años en adelante							
	2	Sibinal	0	0	0	0	0	0	0	0	0	0	0	0	0	0	0	0
	3	San José Ojetenam	0	0	0	0	0	0	0	0	0	0	0	0	0	0	0	0
	4	Conepción Tutuapa	0	0	0	0	0	0	0	0	0	0	0	0	0	0	0	0
	5	San Miguel Ixtahuacán	0	0	0	0	0	0	0	0	0	0	0	0	0	0	0	0
	6	Sipacapa	0	0	0	0	0	0	0	0	0	0	0	0	0	0	0	0
	7	Tejutla	0	0	0	0	0	0	0	0	0	0	0	0	0	0	0	0
	8	Comitancillo	0	0	0	0	0	0	0	0	0	0	0	0	0	0	0	0
	9	Ixchiguan	0	0	0	0	0	0	0	0	0	0	0	0	0	0	0	0
	10	Tajumulco	0	0	0	0	0	0	0	0	0	0	0	0	0	0	0	0
	11	San Marcos	5	10	15	0	0	3	5	5	2	15	12	0	0	3	0	15
	12	San Lorenzo	0	0	0	0	0	0	0	0	0	0	0	0	0	0	0	0
	13	Río Blanco	0	0	0	0	0	0	0	0	0	0	0	0	0	0	0	0
	14	San Antonio Sacatepéquez	0	0	0	0	0	0	0	0	0	0	0	0	0	0	0	0
	15	San Pedro Sacatepéquez	0	0	0	0	0	0	0	0	0	0	0	0	0	0	0	0
	16	San Cristóbal Cucho	0	0	0	0	0	0	0	0	0	0	0	0	0	0	0	0
	17	Esquipulas Palo Gordo	0	0	0	0	0	0	0	0	0	0	0	0	0	0	0	0
	18	San Rafael Pie de la Cuesta	0	0	0	0	0	0	0	0	0	0	0	0	0	0	0	0
	19	San Pablo	0	0	0	0	0	0	0	0	0	0	0	0	0	0	0	0
	20	Malacatán	0	0	0	0	0	0	0	0	0	0	0	0	0	0	0	0
	21	Catarina	0	0	0	0	0	0	0	0	0	0	0	0	0	0	0	0
	22	El Rodeo	0	0	0	0	0	0	0	0	0	0	0	0	0	0	0	0
	23	El Tumbador	0	0	0	0	0	0	0	0	0	0	0	0	0	0	0	0
	24	Nuevo Progreso	0	0	0	0	0	0	0	0	0	0	0	0	0	0	0	0
	25	La Reforma	0	0	0	0	0	0	0	0	0	0	0	0	0	0	0	0
	26	El Quetzal	0	0	0	0	0	0	0	0	0	0	0	0	0	0	0	0
	27	Pajapita	0	0	0	0	0	0	0	0	0	0	0	0	0	0	0	0
	28	Autla	0	0	0	0	0	0	0	0	0	0	0	0	0	0	0	0
	29	La Blanca	0	0	0	0	0	0	0	0	0	0	0	0	0	0	0	0
	30	Ocos	0	0	0	0	0	0	0	0	0	0	0	0	0	0	0	0
18		Departamento de Santa Rosa	7	3	10	0	0	1	2	3	4	10	0	0	0	10	0	10
	1	Santa Rosa de Lima	0	0	0	0	0	0	0	0	0	0	0	0	0	0	0	0
	2	Nueva Santa Rosa	0	0	0	0	0	0	0	0	0	0	0	0	0	0	0	0
	3	San Rafael las Flores	0	0	0	0	0	0	0	0	0	0	0	0	0	0	0	0
	4	Casillas	0	0	0	0	0	0	0	0	0	0	0	0	0	0	0	0
	5	Cullapa	7	3	10	0	0	1	2	3	4	10	0	0	0	10	0	10
	6	Santa Cruz Naranjo	0	0	0	0	0	0	0	0	0	0	0	0	0	0	0	0
	7	Barberena	0	0	0	0	0	0	0	0	0	0	0	0	0	0	0	0
	8	Pueblo Nuevo Viñas	0	0	0	0	0	0	0	0	0	0	0	0	0	0	0	0
	9	Taxisco	0	0	0	0	0	0	0	0	0	0	0	0	0	0	0	0
	10	Guazacapán	0	0	0	0	0	0	0	0	0	0	0	0	0	0	0	0
	11	Chiquimullá	0	0	0	0	0	0	0	0	0	0	0	0	0	0	0	0
	12	San Juan Tecuaco	0	0	0	0	0	0	0	0	0	0	0	0	0	0	0	0
	13	Santa María Ixuatán	0	0	0	0	0	0	0	0	0	0	0	0	0	0	0	0



Nombre de la meta:

Personas naturales sin poderse inscribir en el Registro Central de las Personas, con situación resuelta

DIRECCIÓN DE VERIFICACIÓN DE IDENTIDAD Y APOYO SOCIAL
SEGUIMIENTO TEMÁTICO INSTITUCIONAL 2017
MES REPORTADO: ABRIL 2017

Población beneficiada

D	M	Departamento / municipio	Sexo		Edad						Pueblo							
			Mujeres	Hombres	Total	Niñez			Juventud	Adultos	Tercera Edad	Total	Maya	Xinca	Garífuna	Mestizos/Ladinos	Otro	Total
						0 - 2	3 - 5	6 - 13	14 a 30 años	31 a 60 años	61 años en adelante							
19	14	Oratorio	0	0	0	0	0	0	0	0	0	0	0	0	0	0	0	0
		Departamento de Sololá	18	28	46	0	0	28	14	3	1	46	35	0	0	11	0	46
	1	Nahualá	0	0	0	0	0	0	0	0	0	0	0	0	0	0	0	0
	2	Santa Clara La Laguna	0	0	0	0	0	0	0	0	0	0	0	0	0	0	0	0
	3	Santa María visitación	0	0	0	0	0	0	0	0	0	0	0	0	0	0	0	0
	4	San Juan La Laguna	0	0	0	0	0	0	0	0	0	0	0	0	0	0	0	0
	5	Santiago Atitlán	0	0	0	0	0	0	0	0	0	0	0	0	0	0	0	0
	6	San Lucas Tollimán	0	0	0	0	0	0	0	0	0	0	0	0	0	0	0	0
	7	San Antonio Palopó	0	0	0	0	0	0	0	0	0	0	0	0	0	0	0	0
	8	Santa Catarina Ixtahuacán	0	0	0	0	0	0	0	0	0	0	0	0	0	0	0	0
	9	San Andrés Semetabaj	0	0	0	0	0	0	0	0	0	0	0	0	0	0	0	0
	10	Panajachel	0	0	0	0	0	0	0	0	0	0	0	0	0	0	0	0
	11	Concepción	0	0	0	0	0	0	0	0	0	0	0	0	0	0	0	0
	12	Sololá	18	28	46	0	0	28	14	3	1	46	35	0	0	11	0	46
	13	Santa Cruz La Laguna	0	0	0	0	0	0	0	0	0	0	0	0	0	0	0	0
	14	San Marcos La Laguna	0	0	0	0	0	0	0	0	0	0	0	0	0	0	0	0
	15	San Pablo La Laguna	0	0	0	0	0	0	0	0	0	0	0	0	0	0	0	0
	16	Santa Catarina Palopó	0	0	0	0	0	0	0	0	0	0	0	0	0	0	0	0
	17	Santa Lucía Utatlán	0	0	0	0	0	0	0	0	0	0	0	0	0	0	0	0
18	San José Chacayá	0	0	0	0	0	0	0	0	0	0	0	0	0	0	0	0	
19	San Pedro La Laguna	0	0	0	0	0	0	0	0	0	0	0	0	0	0	0	0	
20		Departamento de Suchitepéquez	2	2	4	0	0	1	2	1	0	4	0	0	0	4	0	4
	1	Pueblo Nuevo	0	0	0	0	0	0	0	0	0	0	0	0	0	0	0	0
	2	San Francisco Zapotitlán	0	0	0	0	0	0	0	0	0	0	0	0	0	0	0	0
	3	Zunillito	0	0	0	0	0	0	0	0	0	0	0	0	0	0	0	0
	4	Mazatenango	2	2	4	0	0	1	2	1	0	4	0	0	0	4	0	4
	5	Cuyotenango	0	0	0	0	0	0	0	0	0	0	0	0	0	0	0	0
	6	San Lorenzo	0	0	0	0	0	0	0	0	0	0	0	0	0	0	0	0
	7	Santa Domingo Suchitepéquez	0	0	0	0	0	0	0	0	0	0	0	0	0	0	0	0
	8	San Gabriel	0	0	0	0	0	0	0	0	0	0	0	0	0	0	0	0
	9	San Bernardino	0	0	0	0	0	0	0	0	0	0	0	0	0	0	0	0
	10	Samayac	0	0	0	0	0	0	0	0	0	0	0	0	0	0	0	0
	11	San Pablo Jocopilas	0	0	0	0	0	0	0	0	0	0	0	0	0	0	0	0
	12	Santo Tomás La Unión	0	0	0	0	0	0	0	0	0	0	0	0	0	0	0	0
	13	Chicacao	0	0	0	0	0	0	0	0	0	0	0	0	0	0	0	0
	14	San Antonio Suchitepéquez	0	0	0	0	0	0	0	0	0	0	0	0	0	0	0	0
	15	San José El Ídolo	0	0	0	0	0	0	0	0	0	0	0	0	0	0	0	0
	16	San Miguel Panán	0	0	0	0	0	0	0	0	0	0	0	0	0	0	0	0
	17	Río Bravo	0	0	0	0	0	0	0	0	0	0	0	0	0	0	0	0
	18	Santa Bárbara	0	0	0	0	0	0	0	0	0	0	0	0	0	0	0	0
19	San Juan Bautista	0	0	0	0	0	0	0	0	0	0	0	0	0	0	0	0	
20	Patulul	0	0	0	0	0	0	0	0	0	0	0	0	0	0	0	0	



Nombre de la meta:

Personas naturales sin poderse inscribir en el Registro Central de las Personas, con situación resuelta

**DIRECCIÓN DE VERIFICACIÓN DE IDENTIDAD Y APOYO SOCIAL
SEGUIMIENTO TEMÁTICO INSTITUCIONAL 2017
MES REPORTADO: ABRIL 2017**

Población beneficiada

D	M	Departamento / municipio	Sexo			Edad					Pueblo							
			Mujeres	Hombres	Total	Niñez			Juventud 14 a 30 años	Adultos 31 a 60 años	Tercera Edad 61 años en adelante	Total	Maya	Xinca	Garífuna	Mestizos/L adinos	Otro	Total
						0 - 2	3 - 5	6 - 13										
21		Departamento de Totonicapán	2	2	4	0	1	2	0	1	0	4	4	0	0	0	0	4
	1	Santa Lucía La Reforma	0	0	0	0	0	0	0	0	0	0	0	0	0	0	0	0
	2	San Bartolo	0	0	0	0	0	0	0	0	0	0	0	0	0	0	0	0
	3	Momostenango	0	0	0	0	0	0	0	0	0	0	0	0	0	0	0	0
	4	Santa María Chiquimula	0	0	0	0	0	0	0	0	0	0	0	0	0	0	0	0
	5	San Francisco El Alto	0	0	0	0	0	0	0	0	0	0	0	0	0	0	0	0
	6	Totonicapán	2	2	4	0	1	2	0	1	0	4	4	0	0	0	0	4
	7	San Cristóbal Totonicapán	0	0	0	0	0	0	0	0	0	0	0	0	0	0	0	0
	8	San Andrés Xecul	0	0	0	0	0	0	0	0	0	0	0	0	0	0	0	0
22		Departamento de Zacapa	0	0	0	0	0	0	0	0	0	0	0	0	0	0	0	0
	1	Guaián	0	0	0	0	0	0	0	0	0	0	0	0	0	0	0	0
	2	Teculután	0	0	0	0	0	0	0	0	0	0	0	0	0	0	0	0
	3	Zacapa	0	0	0	0	0	0	0	0	0	0	0	0	0	0	0	0
	4	Estanzuela	0	0	0	0	0	0	0	0	0	0	0	0	0	0	0	0
	5	Cabañas	0	0	0	0	0	0	0	0	0	0	0	0	0	0	0	0
	6	Huité	0	0	0	0	0	0	0	0	0	0	0	0	0	0	0	0
	7	La Unión	0	0	0	0	0	0	0	0	0	0	0	0	0	0	0	0
	8	Usulután	0	0	0	0	0	0	0	0	0	0	0	0	0	0	0	0
	9	Río Hondo	0	0	0	0	0	0	0	0	0	0	0	0	0	0	0	0
	10	San Diego	0	0	0	0	0	0	0	0	0	0	0	0	0	0	0	0
	11	San Jorge	0	0	0	0	0	0	0	0	0	0	0	0	0	0	0	0

Lic. César David Son Dardón
Director de Verificación de Identidad y Apoyo
Social en funciones



Lic. César David Son Dardón
Director de Verificación de Identidad y Apoyo Social en Funciones
Dirección de Verificación de Identidad y Apoyo Social
Sede Central RENAP Guatemala Guatemala

Nombre de la meta: Verificación de la identidad de personas naturales que no pueden obtener su DPI, con situación resuelta

 DIRECCIÓN DE VERIFICACIÓN DE IDENTIDAD Y APOYO SOCIAL
 SEGUIMIENTO TEMÁTICO INSTITUCIONAL 2017
 MES REPORTADO: ABRIL 2017

D	M	Departamento / municipio	Población beneficiada															
			Sexo			Edad							Pueblo					
			Mujeres	Hombres	Total	Niñez			Juventud	Adultos	Tercera Edad	Total	Maya	Xinca	Garífuna	Mestizos/Ladinos	Otro	Total
0 - 2	3 - 5	6 - 13	14 a 30 años	31 a 60 años	61 años en adelante													
1		República de Guatemala	37	20	57	0	0	0	8	24	25	57	29	0	0	18	10	57
		Departamento de Guatemala	7	5	12	0	0	0	2	1	9	12	7	0	0	4	1	12
	1	Petapa			0							0						0
	2	Guatemala	7	5	12				2	1	9	12	7			4	1	12
	3	Santa Catarina Pinula			0							0						0
	4	San José Pinula			0							0						0
	5	San José del Golfo			0							0						0
	6	Palencia			0							0						0
	7	Chinultá			0							0						0
	8	San Pedro Ayampuc			0							0						0
	9	Mixco			0							0						0
	10	San Pedro Sacatepéquez			0							0						0
	11	San Juan Sacatepéquez			0							0						0
	12	San Raimundo			0							0						0
	13	Chuarancho			0							0						0
	14	Fraijanes			0							0						0
	15	Amatitlán			0							0						0
16	Villa Nueva			0							0						0	
17	Villa Canales			0							0						0	
2		Departamento de Alta Verapaz	12	6	18	0	0	0	1	6	11	18	14	0	0	1	3	18
	1	Santa María Cahabón			0							0						0
	2	Cobán	1		1					1		1	1					1
	3	Chisec		1	1						1	1				1		1
	4	Fray Bartolomé de las Casas			0							0						0
	5	Chahal			0							0						0
	6	Lanquín			0							0						0
	7	San Pedro Carchá			0							0						0
	8	Senahú	4	3	7					2	5	7	4				3	7
	9	Panzós	1		1						1	1	1					1
	10	San Juan Chamelco			0							0						0
	11	Tamahú			0							0						0
	12	Tactic			0							0						0
	13	Santa Cruz Verapaz			0							0						0
	14	San Cristóbal Verapaz			0							0						0
	15	Santa Catalina la Tinta	4		4					3	1	4	4					4
	16	San Miguel Tucurú	2	2	4				1		3	4	4					4
17	Raxruhá			0							0						0	
3		Departamento de Baja Verapaz	0	0	0	0	0	0	0	0	0	0	0	0	0	0	0	0
	1	Cubulco			0							0						0
	2	Santa Cruz el Chol			0							0						0
	3	Granados			0							0						0
4	Puruhá			0							0						0	

Nombre de la meta: Verificación de la identidad de personas naturales que no pueden obtener su DPI, con situación resuelta

 DIRECCIÓN DE VERIFICACIÓN DE IDENTIDAD Y APOYO SOCIAL
 SEGUIMIENTO TEMÁTICO INSTITUCIONAL 2017
 MES REPORTADO: ABRIL 2017

D	M	Departamento / municipio	Población beneficiada															
			Sexo			Edad						Pueblo						
			Mujeres	Hombres	Total	Niñez			Juventud	Adultos	Tercera Edad	Total	Maya	Xinca	Garífuna	Mestizos/Ladinos	Otro	Total
0 - 2	3 - 5	6 - 13	14 a 30 años	31 a 60 años	61 años en adelante													
	5	Rabinal			0													0
	6	Salamá			0													0
	7	San Miguel Chicaj			0													0
	8	San Jerónimo			0													0
4		Departamento de Chimaltenango	0	0	0	0	0	0	0	0	0	0	0	0	0	0	0	0
	1	Tecpán Guatemala			0													0
	2	Santa Apolonia			0													0
	3	San José Poaquil			0													0
	4	San Martín Jilotepeque			0													0
	5	El Tejar			0													0
	6	Chimaltenango			0													0
	7	Zaragoza			0													0
	8	Santa Cruz Balanyá			0													0
	9	San Juan Comalapa			0													0
	10	Patzicá			0													0
	11	Patzún			0													0
	12	Pochuta			0													0
	13	Yepocapa			0													0
	14	Acatenango			0													0
	15	San Andrés Itzapa			0													0
	16	Parramas			0													0
5		Departamento de Chiquimula	0	0	0	0	0	0	0	0	0	0	0	0	0	0	0	0
	1	Chiquimula			0													0
	2	Jocotán			0													0
	3	Camotán			0													0
	4	Esquipulas			0													0
	5	Olopa			0													0
	6	San Juan La Ermita			0													0
	7	San José La Arada			0													0
	8	San Jacinto			0													0
	9	Ipala			0													0
	10	Quezaltepeque			0													0
	11	Concepción Las Minas			0													0
6		Departamento de El Progreso	1	0	1	0	0	0	0	1	0	1	0	0	0	1	0	1
	1	San Agustín Acasaguastlán			0													0
	2	San Cristóbal Acasaguastlán			0													0
	3	El Jicaro			0													0
	4	Guastatoya			0													0
	5	Morazán			0													0
	6	Sanarate	1		1				1		1					1		1
	7	San Antonio La Paz			0													0
	8	Sansare			0													0
7		Departamento de Escuintla	1	0	1	0	0	0	0	1	0	1	0	0	0	1	0	1
	1	Tiquisate			0													0

Nombre de la meta: Verificación de la identidad de personas naturales que no pueden obtener su DPI, con situación resuelta

 DIRECCIÓN DE VERIFICACIÓN DE IDENTIDAD Y APOYO SOCIAL
 SEGUIMIENTO TEMÁTICO INSTITUCIONAL 2017
 MES REPORTADO: ABRIL 2017

D	M	Departamento / municipio	Población beneficiada															
			Sexo			Edad							Pueblo					
			Mujeres	Hombres	Total	Niñez			Juventud	Adultos	Tercera Edad	Total	Maya	Xinca	Garfuna	Mestizos/Ladinos	Otro	Total
0 - 2	3 - 5	6 - 13	14 a 30 años	31 a 60 años	61 años en adelante													
	2	Nueva Concepción			0												0	
	3	Santa Lucía Cotzumalguapa			0												0	
	4	La Gomera			0												0	
	5	San José			0												0	
	6	Izapa			0												0	
	7	La Democracia			0												0	
	8	Masagua			0												0	
	9	Guanagazapa			0												0	
	10	Siquinalá			0												0	
	11	Escuintla	1		1				1		1					1	1	
	12	Pallín			0												0	
	13	Sipacate			0												0	
	14	San Vicente Pacaya			0												0	
		Departamento de Huehuetenango	2	2	4	0	0	0	0	2	2	4	1	0	0	1	2	4
	1	Unión Cantón			0							0						0
	2	Huehuetenango			0							0						0
	3	Chiantla			0							0						0
	4	Malacatancillo			0							0						0
	5	Aguacatán			0							0						0
	6	Santa Bárbara			0							0						0
	7	San Sebastián Huehuetenango			0							0						0
	8	San Juan Atitlán	1		1				1		1						1	1
	9	San Rafael Petzaj			0							0						0
	10	San Gaspar Ixchil			0							0						0
	11	Colotenango			0							0						0
	12	Santiago Chimaténango			0							0						0
	13	Todos Santos Cuchumatán		1	1						1	1				1		1
	14	San Juan Ixcay			0							0						0
	15	Santa Eulalia			0							0						0
	16	Santa Cruz Barillas			0							0						0
	17	San Mateo Ixtatán			0							0						0
	18	San Sebastián Coatán			0							0						0
	19	San Rafael La Independencia	1		1						1	1					1	1
	20	Nentón			0							0						0
	21	San Miguel Acatán		1	1				1		1		1					1
	22	Concepción Huista			0							0						0
	23	Jacaltenango			0							0						0
	24	Santa Ana Huista			0							0						0
	25	San Antonio Huista			0							0						0
	26	Petalán			0							0						0
	27	La Democracia			0							0						0
	28	San Pedro Necta			0							0						0
	29	San Pedro Soloma			0							0						0
	30	Cuilco			0							0						0
	31	San Ildefonso Ixtahuacán			0							0						0

Nombre de la meta: Verificación de la identidad de personas naturales que no pueden obtener su DPI, con situación resuelta

 DIRECCIÓN DE VERIFICACIÓN DE IDENTIDAD Y APOYO SOCIAL
 SEGUIMIENTO TEMÁTICO INSTITUCIONAL 2017
 MES REPORTADO: ABRIL 2017

D	M	Departamento / municipio	Población beneficiada															
			Sexo			Edad						Pueblo						
			Mujeres	Hombres	Total	Niñez			Juventud	Adultos	Tercera Edad	Total	Maya	Xinca	Garífuna	Mestizos/Ladinos	Otro	Total
0 - 2	3 - 5	6 - 13	14 a 30 años	31 a 60 años	61 años en adelante													
9	32	Tectitán			0													0
		Departamento de Izabal	3	0	3	0	0	0	0	3	0	3	2	0	0	1	0	3
	1	Livingston			0							0						0
	2	El Estor	2		2					2		2	2					2
	3	Los Amates			0							0						0
10	4	Morales			0													0
	5	Puerto Barrios	1		1				1		1				1			1
		Departamento de Jalapa	0	0	0	0	0	0	0	0	0	0	0	0	0	0	0	0
	1	Mataquesuintla			0							0						0
	2	Jalapa			0							0						0
	3	San Carlos Alzatate			0							0						0
	4	Manjás			0							0						0
	5	San Pedro Pinula			0							0						0
	6	San Luis Jilotepeque			0							0						0
	7	San Manuel Chaparrón			0							0						0
11		Departamento de Jutiapa	0	0	0	0	0	0	0	0	0	0	0	0	0	0	0	0
	1	Agua Blanca			0							0						0
	2	Santa Catarina Mila			0							0						0
	3	Asunción Mila			0							0						0
	4	El Progreso			0							0						0
	5	Jutiapa			0							0						0
	6	Atescatempa			0							0						0
	7	Yupiltepeque			0							0						0
	8	Jerez			0							0						0
	9	Zapotitlán			0							0						0
	10	El Adelanto			0							0						0
	11	Comapa			0							0						0
	12	Quesada			0							0						0
	13	San José Acatempa			0							0						0
	14	Jalpatagua			0							0						0
	15	Conguaco			0							0						0
	16	Mayuta			0							0						0
17	Pasaco			0							0						0	
12		Departamento de Petén	3	2	5	0	0	0	3	2	0	5	1	0	0	2	2	5
	1	La Libertad	1		1			1				1				1		1
	2	San Andrés	2		2			2				2	1	2			1	2
	3	San José			0							0						0
	4	Flores		1	1				1			1				1		1
	5	Melchor de Mencos			0							0						0
	6	Dolores			0							0						0
	7	San Benito			0							0						0
	8	Santa Ana			0							0						0
	9	San Francisco			0							0						0
10	Sayaxché		1	1					1		1					1	1	

Nombre de la meta: Verificación de la identidad de personas naturales que no pueden obtener su DPI, con situación resuelta

 DIRECCIÓN DE VERIFICACIÓN DE IDENTIDAD Y APOYO SOCIAL
 SEGUIMIENTO TEMÁTICO INSTITUCIONAL 2017
 MES REPORTADO: ABRIL 2017

D	M	Departamento / municipio	Población beneficiada															
			Sexo			Edad						Pueblo						
			Mujeres	Hombres	Total	Niñez			Juventud	Adultos	Tercera Edad	Total	Maya	Xinca	Garífuna	Mestizos/Ladinos	Otro	Total
0 - 2	3 - 5	6 - 13	14 a 30 años	31 a 60 años	61 años en adelante													
	11	Poptún			0													0
	12	El Chal			0													0
	13	Las Cruces			0													0
	14	San Luis			0													0
13		Departamento de Quetzaltenango	3	0	3	0	0	0	0	1	2	3	1	0	0	2	0	3
	1	San Carlos Sija			0							0						0
	2	Cabricán			0							0						0
	3	Huitán			0							0						0
	4	Sibilia			0							0						0
	5	Cajalá			0							0						0
	6	Palestina de los Altos			0							0						0
	7	San Miguel Sigüila			0							0						0
	8	Ostuncalco			0							0						0
	9	San Mateo			0							0						0
	10	San Francisco La Unión			0							0						0
	11	La Esperanza			0							0						0
	12	Olintepeque			0							0						0
	13	Salcajá			0							0						0
	14	Quetzaltenango			0							0						0
	15	Almolonga			0							0						0
	16	Cantel			0							0						0
	17	Zunil			0							0						0
	18	El Palmar			0							0						0
	19	Concepción Chiquirichapa			0							0						0
	20	San Martín Sacatepéquez			0							0						0
	21	Colomba			0							0						0
	22	Flores Costa Cuca	1		1						1	1				1		1
	23	Coatepeque	1		1						1	1	1					1
	24	Génova	1		1					1	1	1				1		1
14		Departamento de Quiché	0	0	0	0	0	0	0	0	0	0	0	0	0	0	0	0
	1	Joyabaj			0							0						0
	2	Pachulm			0							0						0
	3	Chajul			0							0						0
	4	Uspantán			0							0						0
	5	Chicamán			0							0						0
	6	Ixcán			0							0						0
	7	Cunén			0							0						0
	8	San Andrés Sajcabajá			0							0						0
	9	San Pedro Jocopilas			0							0						0
	10	San Juan Cotzal			0							0						0
	11	San Antonio Ilotenango			0							0						0
	12	Canillá			0							0						0
	13	Nebaj			0							0						0
	14	Patzún			0							0						0
	15	Zacualpa			0							0						0

Nombre de la meta: Verificación de la identidad de personas naturales que no pueden obtener su DPI, con situación resuelta

 DIRECCIÓN DE VERIFICACIÓN DE IDENTIDAD Y APOYO SOCIAL
 SEGUIMIENTO TEMÁTICO INSTITUCIONAL 2017
 MES REPORTADO: ABRIL 2017

D	M	Departamento / municipio	Población beneficiada															
			Sexo			Edad							Pueblo					
			Mujeres	Hombres	Total	Niñez			Juventud	Adultos	Tercera Edad	Total	Maya	Xinca	Garfuna	Mestizos/Ladinos	Otro	Total
0 - 2	3 - 5	6 - 13	14 a 30 años	31 a 60 años	61 años en adelante													
16		Chiché			0												0	
17		Chinique			0												0	
18		Santa Cruz del Quiché			0												0	
19		Santo Tomas Chichicastenango			0												0	
20		Sacapulas			0												0	
21		San miguel Usphantan			0												0	
22		San Bartolomé Jacotenango			0												0	
15		Departamento de Retalhuleu	0	0	0	0	0	0	0	0	0	0	0	0	0	0	0	
1		El Asintal			0												0	
2		Nuevo San Carlos			0												0	
3		San Felipe			0												0	
4		San Sebastián			0												0	
5		San Martín Zapotitlán			0												0	
6		San Andrés Villa Seca			0												0	
7		San José La Máquina			0												0	
8		Santa Cruz Muluá			0												0	
9		Retalhuleu			0												0	
10		Champerico			0												0	
16		Departamento de Sacatepéquez	1	0	1	0	0	0	0	0	1	1	0	0	0	1	0	1
1		Alotenango			0													0
2		San Miguel Dueñas			0													0
3		Santa Catarina Barahona			0													0
4		San Antonio Aguas Calientes			0													0
5		Ciudad Vieja			0													0
6		Santa María de Jesús			0													0
7		Antigua Guatemala	1		1						1	1				1		1
8		Magdalena Milpas Altas			0													0
9		Santa Lucía Milpas Altas			0													0
10		San Lucas Sacatepéquez			0													0
11		San Bartolomé Milpas Altas			0													0
12		Jocotenango			0													0
13		Pastores			0													0
14		Santo Domingo Xenacoj			0													0
15		Santiago Sacatepéquez			0													0
16		Sumpango			0													0
17		Departamento de San Marcos	2	3	5	0	0	0	1	4	0	5	2	0	0	1	2	5
1		Tacaná			0													0
2		Sibinal			0													0
3		San José Ojetenam			0													0
4		Concepción Tutuapa	1	1	2					2	2				1	1		2
5		San Miguel Itahuacán			0													0
6		Sipacapa			0													0
7		Tejutla			0													0
8		Comitanillo			0													0

Nombre de la meta: Verificación de la identidad de personas naturales que no pueden obtener su DPI, con situación resuelta

 DIRECCIÓN DE VERIFICACIÓN DE IDENTIDAD Y APOYO SOCIAL
 SEGUIMIENTO TEMÁTICO INSTITUCIONAL 2017
 MES REPORTADO: ABRIL 2017

D	M	Departamento / municipio	Población beneficiada															
			Sexo			Edad						Pueblo						
			Mujeres	Hombres	Total	Niñez			Juventud	Adultos	Tercera Edad	Total	Maya	Xinca	Garífuna	Mestizos/Ladinos	Otro	Total
0 - 2	3 - 5	6 - 13	14 a 30 años	31 a 60 años	61 años en adelante													
	9	Ixchigán			0													0
	10	Tajumulco	1		1					1								1
	11	San Marcos			0													0
	12	San Lorenzo			0													0
	13	Río Blanco			0													0
	14	San Antonio Sacatepéquez			0													0
	15	San Pedro Sacatepéquez			0													0
	16	San Cristóbal Cucho			0													0
	17	Esquipulas Palo Gordo			0													0
	18	San Rafael Pie de la Cuesta			0													0
	19	San Pablo			0													0
	20	Malacatán		2	2			1	1			2	2					2
	21	Catarina			0													0
	22	El Rodeo			0													0
	23	El Tumbador			0													0
	24	Nuevo Progreso			0													0
	25	La Reforma			0													0
	26	El Quetzal			0													0
	27	Pajapita			0													0
	28	Autila			0													0
	29	La Blanca			0													0
	30	Ocós			0													0
18		Departamento de Santa Rosa	2	0	2	0	0	0	1	1	0	2	0	0	0	2	0	2
	1	Santa Rosa de Lima			0													0
	2	Nueva Santa Rosa	1		1					1		1			1			1
	3	San Rafael las Flores			0													0
	4	Casillas	1		1			1				1			1			1
	5	Cullapa			0													0
	6	Santa Cruz Naranjo			0													0
	7	Barberena			0													0
	8	Pueblo Nuevo Viñas			0													0
	9	Taxisco			0													0
	10	Guazacapán			0													0
	11	Chiquimullá			0													0
	12	San Juan Tecuaco			0													0
	13	Santa María Ixhuatán			0													0
	14	Oratorio			0													0
19		Departamento de Sololá	0	0	0	0	0	0	0	0	0	0	0	0	0	0	0	0
	1	Nahualá			0													0
	2	Santa Clara La Laguna			0													0
	3	Santa María visitación			0													0
	4	San Juan La Laguna			0													0
	5	Santiago Atitlán			0													0
	6	San Lucas Tolimán			0													0
	7	San Antonio Palopó			0													0

Nombre de la meta: Verificación de la identidad de personas naturales que no pueden obtener su DPI, con situación resuelta

 DIRECCIÓN DE VERIFICACIÓN DE IDENTIDAD Y APOYO SOCIAL
 SEGUIMIENTO TEMÁTICO INSTITUCIONAL 2017
 MES REPORTADO: ABRIL 2017

D	M	Departamento / municipio	Población beneficiada															
			Sexo			Edad						Pueblo						
			Mujeres	Hombres	Total	Niñez			Juventud	Adultos	Tercera Edad	Total	Maya	Xinca	Garífuna	Mestizos/Ladinos	Otro	Total
0 - 2	3 - 5	6 - 13	14 a 30 años	31 a 60 años	61 años en adelante													
	8	Santa Catarina Ixtahuacán			0												0	
	9	San Andrés Semetabaj			0												0	
	10	Panajachel			0												0	
	11	Concepción			0												0	
	12	Sololá			0												0	
	13	Santa Cruz La Laguna			0												0	
	14	San Marcos La Laguna			0												0	
	15	San Pablo La Laguna			0												0	
	16	Santa Catarina Palopó			0												0	
	17	Santa Lucía Utatlán			0												0	
	18	San José Chacayá			0												0	
	19	San Pedro La Laguna			0												0	
20		Departamento de Suchitepéquez	0	2	2	0	0	0	0	2	0	2	1	0	0	1	0	2
	1	Pueblo Nuevo			0													0
	2	San Francisco Zapotitlán			0													0
	3	Zunillito			0													0
	4	Mazatenango		1	1					1		1	1					1
	5	Cuyotenango			0													0
	6	San Lorenzo			0													0
	7	Santo Domingo Suchitepéquez			0													0
	8	San Gabriel			0													0
	9	San Bernardino			0													0
	10	Samayac			0													0
	11	San Pablo Jacopilas			0													0
	12	Santo Tomás La Unión			0													0
	13	Chicacao			0													0
	14	San Antonio Suchitepéquez			0													0
	15	San José El Idolo			0													0
	16	San Miguel Panán			0													0
	17	Río Bravo		1	1						1					1		1
	18	Santa Bárbara			0													0
	19	San Juan Bautista			0													0
	20	Patulul			0													0
21		Departamento de Totonicapán	0	0	0	0	0	0	0	0	0	0	0	0	0	0	0	0
	1	Santa Lucía La Reforma			0													0
	2	San Bartolo			0													0
	3	Momostenango			0													0
	4	Santa María Chiquimula			0													0
	5	San Francisco El Alto			0													0
	6	Totonicapán			0													0
	7	San Cristóbal Totonicapán			0													0
	8	San Andrés Xecul			0													0
22		Departamento de Zacapa	0	0	0	0	0	0	0	0	0	0	0	0	0	0	0	0
	1	Gualán			0													0

Nombre de la meta: Verificación de la identidad de personas naturales que no pueden obtener su DPI, con situación resuelta

DIRECCIÓN DE VERIFICACIÓN DE IDENTIDAD Y APOYO SOCIAL
SEGUIMIENTO TEMÁTICO INSTITUCIONAL 2017
MES REPORTADO: ABRIL 2017

D	M	Departamento / municipio	Población beneficiada																
			Sexo			Edad					Pueblo								
			Mujeres	Hombres	Total	Niñez			Juventud	Adultos	Tercera Edad		Total	Maya	Xinca	Garífuna	Mestizos/Ladinos	Otro	Total
0 - 2	3 - 5	6 - 13	14 a 30 años	31 a 60 años	61 años en adelante														
	2	Teculután			0														0
	3	Zacapa			0														0
	4	Estanzuela			0														0
	5	Cabañas			0														0
	6	Huité			0														0
	7	La Unión			0														0
	8	Usumatlán			0														0
	9	Río Hondo			0														0
	10	San Diego			0														0
	11	San Jorge			0														0


 Lic. César David Son Dardón
 Director de Verificación de Identidad y Apoyo Social en Funciones
 Social en funciones

RENAP
 Registro Nacional de las Personas
 Dirección de Verificación de Identidad y Apoyo Social
 Dirección de Verificación de Identidad y Apoyo Social
 Sede Central RENAP Guatemala Guatemala

DIRECCIÓN DE VERIFICACIÓN DE IDENTIDAD Y APOYO SOCIAL



Guatemala, 03 de abril de 2017
DVIAS-334-2017

Ingeniero
José Jorge Afre Franco
Director de Gestión y Control Interno en Funciones
Registro Nacional de las Personas -RENAP-
Su Despacho

Ingeniero Afre:

De acuerdo a instrucciones recibidas en su Memorando DGCI-DPP-002-2017 de fecha 10 de enero de 2017 y Memorando DGCI-DPP-010-2017 de fecha 22 de febrero del 2017, adjunto encontrará la "Ejecución de Metas Físicas del RENAP", correspondiente al período del 01 al 31 de marzo del año en curso de la Dirección de Verificación de Identidad y Apoyo Social.

Sin otro particular, me es grato suscribirme de usted,

Muy atentamente,

Lic. César David Son Dardón
Director de Verificación de Identidad y Apoyo Social en Funciones
Registro Nacional de las Personas -RENAP-



Lic. César David Son Dardón
Director de Verificación de Identidad y Apoyo Social en Funciones
Dirección de Verificación de Identidad y Apoyo Social
Sede Central RENAP Guatemala Guatemala

CDSD/kast

c.c. Archivo

Anexo

DIRECCIÓN DE VERIFICACIÓN DE IDENTIDAD Y APOYO SOCIAL
SEGUIMIENTO TEMÁTICO INSTITUCIONAL 2017
MES REPORTADO: MARZO 2017


No.	Meta	Unidad de medida	Meta			Sexo			Población beneficiada							Pueblo					
			Meta Inicial	Meta vigente	Meta ejecutada	Mujeres	Hombres	Total	Niñez			Edad		Tercera Edad Mayores de 60 años	Total	Maya	Xinca	Garifuna	Mestizos/Ladinos	Otro	Total
									0 - 2	3 - 5	6 - 13	Juvenlud Mayores de 13 a 30 años	Adultos Mayores de 30 a 60 años								
	Servicios de Verificación de Identidad y Apoyo Social (Personas beneficiadas)		3.200	3.200	361	168	193	361	2	0	84	65	113	97	361	135	0	0	205	21	361
1	Personas naturales sin poderse inscribir en el Registro Central de las Personas, con situación resuelta.	Registro	2.500	2.500	279	130	149	279	2	0	84	60	69	64	279	91	0	0	188	0	279
2	Verificación de la identidad de personas naturales que no pueden obtener su DPI, con situación resuelta.	Registro	700	700	82	38	44	82	0	0	0	5	44	33	82	44	0	0	17	21	82
Objetivos	1	2,500 Personas naturales sin poderse inscribir en el Registro Central de las Personas, con situación resuelta.																			
	2	Verificación de identidad de 700 personas naturales que no pueden obtener su Documento Personal de Identificación con situación resuelta																			
Resultados alcanzados	1	279 Personas naturales sin poderse inscribir en el Registro Central de las Personas, con situación resuelta.																			
	2	Verificación de la identidad de 82 personas naturales que no pueden obtener su DPI, con situación resuelta.																			
Obstáculos Encontrados	1																				
	2																				


 Lic. César David Son Dardón
 Director de Verificación de Identidad y Apoyo Social en funciones


Lic. César David Son Dardón
 Director de Verificación de Identidad y Apoyo Social en Funciones
 Dirección de Verificación de Identidad y Apoyo Social
 Sede Central RENAP Guatemala, Guatemala

DIRECCIÓN DE VERIFICACIÓN DE IDENTIDAD Y APOYO SOCIAL
EJECUCIÓN MENSUAL DE METAS FÍSICAS INSTITUCIONALES 2017
MES REPORTADO: MARZO 2017

No.	Nombre de la Meta	Cantidad programada	Cantidad Ejecutada	Medios de Verificación	Observaciones
	Servicios de Verificación de Identidad y Apoyo Social	399	361 ✓	0	
1	Personas naturales sin poderse inscribir en el Registro Central de las Personas, con situación resuelta.	279	279 ✓	Expedientes de archivo	
2	Verificación de la identidad de personas naturales que no pueden obtener su DPI, con situación resuelta.	120	82 ✓	Oficios e informes de traslado	


 Lic. César David Son Dardón
 Director de Verificación de Identidad y Apoyo Social en funciones


Lic. César David Son Dardón
 Director de Verificación de Identidad y Apoyo Social en Funciones
 Dirección de Verificación de Identidad y Apoyo Social
 Sede Central RENAP Guatemala Guatemala

Nombre de la meta:

Personas naturales sin poderse inscribir en el Registro Central de las Personas, con situación resuelta

**DIRECCIÓN DE VERIFICACIÓN DE IDENTIDAD Y APOYO SOCIAL
SEGUIMIENTO TEMÁTICO INSTITUCIONAL 2017
MES REPORTADO: MARZO 2017**

Población beneficiada

D	M	Departamento / municipio	Sexo		Edad						Pueblo							
			Mujeres	Hombres	Total	Niñez			Juventud	Adultos	Tercera Edad	Total	Maya	Xinca	Garífuna	Mestizos/Ladinos	Otro	Total
						0 - 2	3 - 5	6 - 13	14 a 30 años	31 a 60 años	61 años en adelante							
		República de Guatemala	130	149	279	2	0	84	60	69	64	279	91	0	0	188	0	279
		Departamento de Guatemala	57	64	121	0	0	16	18	36	51	121	1	0	0	120	0	121
1		Petapa	0	0	0	0	0	0	0	0	0	0	0	0	0	0	0	0
2		Guatemala	57	64	121	0	0	16	18	36	51	121	1	0	0	120	0	121
3		Santa Catarina Pinula	0	0	0	0	0	0	0	0	0	0	0	0	0	0	0	0
4		San José Pinula	0	0	0	0	0	0	0	0	0	0	0	0	0	0	0	0
5		San José del Golfo	0	0	0	0	0	0	0	0	0	0	0	0	0	0	0	0
6		Palencia	0	0	0	0	0	0	0	0	0	0	0	0	0	0	0	0
7		Chinautla	0	0	0	0	0	0	0	0	0	0	0	0	0	0	0	0
8		San Pedro Ayampuc	0	0	0	0	0	0	0	0	0	0	0	0	0	0	0	0
9		Mixco	0	0	0	0	0	0	0	0	0	0	0	0	0	0	0	0
10		San Pedro Sacatepéquez	0	0	0	0	0	0	0	0	0	0	0	0	0	0	0	0
11		San Juan Sacatepéquez	0	0	0	0	0	0	0	0	0	0	0	0	0	0	0	0
12		San Raimundo	0	0	0	0	0	0	0	0	0	0	0	0	0	0	0	0
13		Chuarancho	0	0	0	0	0	0	0	0	0	0	0	0	0	0	0	0
14		Fraijanes	0	0	0	0	0	0	0	0	0	0	0	0	0	0	0	0
15		Amatitlán	0	0	0	0	0	0	0	0	0	0	0	0	0	0	0	0
16		Villa Nueva	0	0	0	0	0	0	0	0	0	0	0	0	0	0	0	0
17		Villa Canales	0	0	0	0	0	0	0	0	0	0	0	0	0	0	0	0
2		Departamento de Alta Verapaz	0	0	0	0	0	0	0	0	0	0	0	0	0	0	0	0
1		Santa María Cahabón	0	0	0	0	0	0	0	0	0	0	0	0	0	0	0	0
2		Cobán	0	0	0	0	0	0	0	0	0	0	0	0	0	0	0	0
3		Chisec	0	0	0	0	0	0	0	0	0	0	0	0	0	0	0	0
4		Fray Bartolomé de las Casas	0	0	0	0	0	0	0	0	0	0	0	0	0	0	0	0
5		Chahal	0	0	0	0	0	0	0	0	0	0	0	0	0	0	0	0
6		Lanquín	0	0	0	0	0	0	0	0	0	0	0	0	0	0	0	0
7		San Pedro Carchá	0	0	0	0	0	0	0	0	0	0	0	0	0	0	0	0
8		Senahú	0	0	0	0	0	0	0	0	0	0	0	0	0	0	0	0
9		Panzós	0	0	0	0	0	0	0	0	0	0	0	0	0	0	0	0
10		San Juan Chamelco	0	0	0	0	0	0	0	0	0	0	0	0	0	0	0	0
11		Tamahú	0	0	0	0	0	0	0	0	0	0	0	0	0	0	0	0
12		Tactic	0	0	0	0	0	0	0	0	0	0	0	0	0	0	0	0
13		Santa Cruz Verapaz	0	0	0	0	0	0	0	0	0	0	0	0	0	0	0	0
14		San Cristóbal Verapaz	0	0	0	0	0	0	0	0	0	0	0	0	0	0	0	0
15		Santa Catalina la Tinta	0	0	0	0	0	0	0	0	0	0	0	0	0	0	0	0
16		San Miguel Tucurú	0	0	0	0	0	0	0	0	0	0	0	0	0	0	0	0
17		Raxruhá	0	0	0	0	0	0	0	0	0	0	0	0	0	0	0	0
3		Departamento de Baja Verapaz	0	0	0	0	0	0	0	0	0	0	0	0	0	0	0	0
1		Cubulco	0	0	0	0	0	0	0	0	0	0	0	0	0	0	0	0
2		Santa Cruz el Chol	0	0	0	0	0	0	0	0	0	0	0	0	0	0	0	0



Nombre de la meta:

Personas naturales sin poderse inscribir en el Registro Central de las Personas, con situación resuelta

**DIRECCIÓN DE VERIFICACIÓN DE IDENTIDAD Y APOYO SOCIAL
SEGUIMIENTO TEMÁTICO INSTITUCIONAL 2017
MES REPORTADO: MARZO 2017**

Población beneficiada

D	M	Departamento / municipio	Sexo		Edad						Pueblo							
			Mujeres	Hombres	Total	Niñez			Juventud	Adultos	Tercera Edad	Total	Maya	Xinca	Garífuna	Mestizos/Ladinos	Otro	Total
						0 - 2	3 - 5	6 - 13	14 a 30 años	31 a 60 años	61 años en adelante							
		República de Guatemala	130	149	279	2	0	84	60	69	64	279	91	0	0	188	0	279
	3	Granados	0	0	0	0	0	0	0	0	0	0	0	0	0	0	0	0
	4	Purulhá	0	0	0	0	0	0	0	0	0	0	0	0	0	0	0	0
	5	Rabinal	0	0	0	0	0	0	0	0	0	0	0	0	0	0	0	0
	6	Salamá	0	0	0	0	0	0	0	0	0	0	0	0	0	0	0	0
	7	San Miguel Chicaj	0	0	0	0	0	0	0	0	0	0	0	0	0	0	0	0
	8	San Jerónimo	0	0	0	0	0	0	0	0	0	0	0	0	0	0	0	0
4		Departamento de Chimaltenango	0	0	0	0	0	0	0	0	0	0	0	0	0	0	0	0
	1	Tecpán Guatemala	0	0	0	0	0	0	0	0	0	0	0	0	0	0	0	0
	2	Santa Apolonia	0	0	0	0	0	0	0	0	0	0	0	0	0	0	0	0
	3	San José Poaquil	0	0	0	0	0	0	0	0	0	0	0	0	0	0	0	0
	4	San Martín Jilotepeque	0	0	0	0	0	0	0	0	0	0	0	0	0	0	0	0
	5	El Tejar	0	0	0	0	0	0	0	0	0	0	0	0	0	0	0	0
	6	Chimaltenango	0	0	0	0	0	0	0	0	0	0	0	0	0	0	0	0
	7	Zaragoza	0	0	0	0	0	0	0	0	0	0	0	0	0	0	0	0
	8	Santa Cruz Balanyá	0	0	0	0	0	0	0	0	0	0	0	0	0	0	0	0
	9	San Juan Comalapa	0	0	0	0	0	0	0	0	0	0	0	0	0	0	0	0
	10	Patzicá	0	0	0	0	0	0	0	0	0	0	0	0	0	0	0	0
	11	Patzún	0	0	0	0	0	0	0	0	0	0	0	0	0	0	0	0
	12	Pochutá	0	0	0	0	0	0	0	0	0	0	0	0	0	0	0	0
	13	Yepocapa	0	0	0	0	0	0	0	0	0	0	0	0	0	0	0	0
	14	Acatenango	0	0	0	0	0	0	0	0	0	0	0	0	0	0	0	0
	15	San Andrés Itzapa	0	0	0	0	0	0	0	0	0	0	0	0	0	0	0	0
	16	Paramos	0	0	0	0	0	0	0	0	0	0	0	0	0	0	0	0
5		Departamento de Chiquimula	0	0	0	0	0	0	0	0	0	0	0	0	0	0	0	0
	1	Chiquimula	0	0	0	0	0	0	0	0	0	0	0	0	0	0	0	0
	2	Jocotán	0	0	0	0	0	0	0	0	0	0	0	0	0	0	0	0
	3	Camotán	0	0	0	0	0	0	0	0	0	0	0	0	0	0	0	0
	4	Esquipulas	0	0	0	0	0	0	0	0	0	0	0	0	0	0	0	0
	5	Olopa	0	0	0	0	0	0	0	0	0	0	0	0	0	0	0	0
	6	San Juan La Ermita	0	0	0	0	0	0	0	0	0	0	0	0	0	0	0	0
	7	San José La Arada	0	0	0	0	0	0	0	0	0	0	0	0	0	0	0	0
	8	San Jacinto	0	0	0	0	0	0	0	0	0	0	0	0	0	0	0	0
	9	Ipala	0	0	0	0	0	0	0	0	0	0	0	0	0	0	0	0
	10	Quetzaltepeque	0	0	0	0	0	0	0	0	0	0	0	0	0	0	0	0
	11	Concepción Las Minas	0	0	0	0	0	0	0	0	0	0	0	0	0	0	0	0
6		Departamento de El Progreso	0	0	0	0	0	0	0	0	0	0	0	0	0	0	0	0
	1	San Agustín Acasaguastlán	0	0	0	0	0	0	0	0	0	0	0	0	0	0	0	0
	2	San Cristóbal Acasaguastlán	0	0	0	0	0	0	0	0	0	0	0	0	0	0	0	0
	3	El Júcaro	0	0	0	0	0	0	0	0	0	0	0	0	0	0	0	0



Nombre de la meta:

Personas naturales sin poderse inscribir en el Registro Central de las Personas, con situación resuelta

**DIRECCIÓN DE VERIFICACIÓN DE IDENTIDAD Y APOYO SOCIAL
SEGUIMIENTO TEMÁTICO INSTITUCIONAL 2017
MES REPORTADO: MARZO 2017**

Población beneficiada

D	M	Departamento / municipio	Sexo		Edad						Pueblo							
			Mujeres	Hombres	Total	Niñez			Juventud	Adultos	Tercera Edad	Total	Maya	Xinca	Garífuna	Mestizos/Ladinos	Otro	Total
						0 - 2	3 - 5	6 - 13	14 a 30 años	31 a 60 años	61 años en adelante							
		República de Guatemala	130	149	279	2	0	84	60	69	64	279	91	0	0	188	0	279
	4	Guastatoya	0	0	0	0	0	0	0	0	0	0	0	0	0	0	0	0
	5	Morazán	0	0	0	0	0	0	0	0	0	0	0	0	0	0	0	0
	6	Sanarate	0	0	0	0	0	0	0	0	0	0	0	0	0	0	0	0
	7	San Antonio La Paz	0	0	0	0	0	0	0	0	0	0	0	0	0	0	0	0
	8	Sansare	0	0	0	0	0	0	0	0	0	0	0	0	0	0	0	0
		Departamento de Escuintla	5	4	9	0	0	1	2	4	2	9	0	0	0	9	0	9
	1	Tiquisate	0	0	0	0	0	0	0	0	0	0	0	0	0	0	0	0
	2	Nueva Concepción	0	0	0	0	0	0	0	0	0	0	0	0	0	0	0	0
	3	Santa Lucía Cotzumalguapa	0	0	0	0	0	0	0	0	0	0	0	0	0	0	0	0
	4	La Gomera	0	0	0	0	0	0	0	0	0	0	0	0	0	0	0	0
	5	San José	0	0	0	0	0	0	0	0	0	0	0	0	0	0	0	0
	6	Iztapa	0	0	0	0	0	0	0	0	0	0	0	0	0	0	0	0
	7	La Democracia	0	0	0	0	0	0	0	0	0	0	0	0	0	0	0	0
	8	Masagua	0	0	0	0	0	0	0	0	0	0	0	0	0	0	0	0
	9	Guanagazapa	0	0	0	0	0	0	0	0	0	0	0	0	0	0	0	0
	10	Siquinalá	0	0	0	0	0	0	0	0	0	0	0	0	0	0	0	0
	11	Escuintla	5	4	9	0	0	1	2	4	2	9	0	0	0	9	0	9
	12	Palín	0	0	0	0	0	0	0	0	0	0	0	0	0	0	0	0
	13	Sipacate	0	0	0	0	0	0	0	0	0	0	0	0	0	0	0	0
	14	San Vicente Pacaya	0	0	0	0	0	0	0	0	0	0	0	0	0	0	0	0
		Departamento de Huehuetenango	0	0	0	0	0	0	0	0	0	0	0	0	0	0	0	0
	1	Unión Cantinil	0	0	0	0	0	0	0	0	0	0	0	0	0	0	0	0
	2	Huehuetenango	0	0	0	0	0	0	0	0	0	0	0	0	0	0	0	0
	3	Chiantla	0	0	0	0	0	0	0	0	0	0	0	0	0	0	0	0
	4	Malacatancito	0	0	0	0	0	0	0	0	0	0	0	0	0	0	0	0
	5	Aguacatán	0	0	0	0	0	0	0	0	0	0	0	0	0	0	0	0
	6	Santa Bárbara	0	0	0	0	0	0	0	0	0	0	0	0	0	0	0	0
	7	San Sebastián Huehuetenango	0	0	0	0	0	0	0	0	0	0	0	0	0	0	0	0
	8	San Juan Atitán	0	0	0	0	0	0	0	0	0	0	0	0	0	0	0	0
	9	San Rafael Petzal	0	0	0	0	0	0	0	0	0	0	0	0	0	0	0	0
	10	San Gaspar Ixchil	0	0	0	0	0	0	0	0	0	0	0	0	0	0	0	0
	11	Colotenango	0	0	0	0	0	0	0	0	0	0	0	0	0	0	0	0
	12	Santiago Chimaltenango	0	0	0	0	0	0	0	0	0	0	0	0	0	0	0	0
	13	Todos Santos Cuchumatán	0	0	0	0	0	0	0	0	0	0	0	0	0	0	0	0
	14	San Juan Ixcay	0	0	0	0	0	0	0	0	0	0	0	0	0	0	0	0
	15	Santa Eulalia	0	0	0	0	0	0	0	0	0	0	0	0	0	0	0	0
	16	Santa Cruz Barillas	0	0	0	0	0	0	0	0	0	0	0	0	0	0	0	0
	17	San Mateo Ixtatán	0	0	0	0	0	0	0	0	0	0	0	0	0	0	0	0
	18	San Sebastián Coatlán	0	0	0	0	0	0	0	0	0	0	0	0	0	0	0	0



Nombre de la meta:

Personas naturales sin poderse inscribir en el Registro Central de las Personas, con situación resuelta

**DIRECCIÓN DE VERIFICACIÓN DE IDENTIDAD Y APOYO SOCIAL
SEGUIMIENTO TEMÁTICO INSTITUCIONAL 2017
MES REPORTADO: MARZO 2017**

Población beneficiada

D	M	Departamento / municipio	Sexo		Edad						Pueblo							
			Mujeres	Hombres	Total	Niñez			Juventud	Adultos	Tercera Edad	Total	Maya	Xinca	Garífuna	Mestizos/Ladinos	Otro	Total
						0 - 2	3 - 5	6 - 13	14 a 30 años	31 a 60 años	61 años en adelante							
		República de Guatemala	130	149	279	2	0	84	60	69	64	279	91	0	0	188	0	279
	19	San Rafael La Independencia	0	0	0	0	0	0	0	0	0	0	0	0	0	0	0	0
	20	Nentón	0	0	0	0	0	0	0	0	0	0	0	0	0	0	0	0
	21	San Miguel Acatán	0	0	0	0	0	0	0	0	0	0	0	0	0	0	0	0
	22	Concepción Huista	0	0	0	0	0	0	0	0	0	0	0	0	0	0	0	0
	23	Jacaltenango	0	0	0	0	0	0	0	0	0	0	0	0	0	0	0	0
	24	Santa Ana Huista	0	0	0	0	0	0	0	0	0	0	0	0	0	0	0	0
	25	San Antonio Huista	0	0	0	0	0	0	0	0	0	0	0	0	0	0	0	0
	26	Petátán	0	0	0	0	0	0	0	0	0	0	0	0	0	0	0	0
	27	La Democracia	0	0	0	0	0	0	0	0	0	0	0	0	0	0	0	0
	28	San Pedro Necta	0	0	0	0	0	0	0	0	0	0	0	0	0	0	0	0
	29	San Pedro Soloma	0	0	0	0	0	0	0	0	0	0	0	0	0	0	0	0
	30	Cuilco	0	0	0	0	0	0	0	0	0	0	0	0	0	0	0	0
	31	San Ildefonso Ixtahuacán	0	0	0	0	0	0	0	0	0	0	0	0	0	0	0	0
	32	Tectitán	0	0	0	0	0	0	0	0	0	0	0	0	0	0	0	0
9		Departamento de Izabal	0	0	0	0	0	0	0	0	0	0	0	0	0	0	0	0
	1	Livingston	0	0	0	0	0	0	0	0	0	0	0	0	0	0	0	0
	2	El Estor	0	0	0	0	0	0	0	0	0	0	0	0	0	0	0	0
	3	Los Amates	0	0	0	0	0	0	0	0	0	0	0	0	0	0	0	0
	4	Morales	0	0	0	0	0	0	0	0	0	0	0	0	0	0	0	0
	5	Puerto Barrios	0	0	0	0	0	0	0	0	0	0	0	0	0	0	0	0
10		Departamento de Jalapa	0	0	0	0	0	0	0	0	0	0	0	0	0	0	0	0
	1	Mataquescuintla	0	0	0	0	0	0	0	0	0	0	0	0	0	0	0	0
	2	Jalapa	0	0	0	0	0	0	0	0	0	0	0	0	0	0	0	0
	3	San Carlos Alzatate	0	0	0	0	0	0	0	0	0	0	0	0	0	0	0	0
	4	Manjás	0	0	0	0	0	0	0	0	0	0	0	0	0	0	0	0
	5	San Pedro Pinula	0	0	0	0	0	0	0	0	0	0	0	0	0	0	0	0
	6	San Luis Jilotepeque	0	0	0	0	0	0	0	0	0	0	0	0	0	0	0	0
	7	San Manuel Chaparrón	0	0	0	0	0	0	0	0	0	0	0	0	0	0	0	0
11		Departamento de Jutiapa	0	0	0	0	0	0	0	0	0	0	0	0	0	0	0	0
	1	Agua Blanca	0	0	0	0	0	0	0	0	0	0	0	0	0	0	0	0
	2	Santa Catarina Mita	0	0	0	0	0	0	0	0	0	0	0	0	0	0	0	0
	3	Asunción Mita	0	0	0	0	0	0	0	0	0	0	0	0	0	0	0	0
	4	El Progreso	0	0	0	0	0	0	0	0	0	0	0	0	0	0	0	0
	5	Jutiapa	0	0	0	0	0	0	0	0	0	0	0	0	0	0	0	0
	6	Afescatempa	0	0	0	0	0	0	0	0	0	0	0	0	0	0	0	0
	7	Yupiltepeque	0	0	0	0	0	0	0	0	0	0	0	0	0	0	0	0
	8	Jerez	0	0	0	0	0	0	0	0	0	0	0	0	0	0	0	0
	9	Zapotitlán	0	0	0	0	0	0	0	0	0	0	0	0	0	0	0	0
	10	El Adelanto	0	0	0	0	0	0	0	0	0	0	0	0	0	0	0	0



Nombre de la meta:

Personas naturales sin poderse inscribir en el Registro Central de las Personas, con situación resuelta

**DIRECCIÓN DE VERIFICACIÓN DE IDENTIDAD Y APOYO SOCIAL
SEGUIMIENTO TEMÁTICO INSTITUCIONAL 2017
MES REPORTADO: MARZO 2017**

Población beneficiada

D	M	Departamento / municipio	Sexo		Total	Edad					Total	Pueblo					Total	
			Mujeres	Hombres		Niñez			Juventud 14 a 30 años	Adultos 31 a 60 años		Tercera Edad 61 años en adelante	Maya	Xinca	Garífuna	Mestizos/Ladinos		Otro
						0 - 2	3 - 5	6 - 13										
		República de Guatemala	130	149	279	2	0	84	60	69	64	279	91	0	0	188	0	279
11		Comapa	0	0	0	0	0	0	0	0	0	0	0	0	0	0	0	0
12		Quesada	0	0	0	0	0	0	0	0	0	0	0	0	0	0	0	0
13		San José Acatempa	0	0	0	0	0	0	0	0	0	0	0	0	0	0	0	0
14		Jalpatagua	0	0	0	0	0	0	0	0	0	0	0	0	0	0	0	0
15		Conguaco	0	0	0	0	0	0	0	0	0	0	0	0	0	0	0	0
16		Moyuta	0	0	0	0	0	0	0	0	0	0	0	0	0	0	0	0
17		Pasaco	0	0	0	0	0	0	0	0	0	0	0	0	0	0	0	0
12		Departamento de Petén	0	0	0	0	0	0	0	0	0	0	0	0	0	0	0	0
1		La Libertad	0	0	0	0	0	0	0	0	0	0	0	0	0	0	0	0
2		San Andrés	0	0	0	0	0	0	0	0	0	0	0	0	0	0	0	0
3		San José	0	0	0	0	0	0	0	0	0	0	0	0	0	0	0	0
4		Flores	0	0	0	0	0	0	0	0	0	0	0	0	0	0	0	0
5		Melchor de Mencos	0	0	0	0	0	0	0	0	0	0	0	0	0	0	0	0
6		Dolores	0	0	0	0	0	0	0	0	0	0	0	0	0	0	0	0
7		San Benito	0	0	0	0	0	0	0	0	0	0	0	0	0	0	0	0
8		Santa Ana	0	0	0	0	0	0	0	0	0	0	0	0	0	0	0	0
9		San Francisco	0	0	0	0	0	0	0	0	0	0	0	0	0	0	0	0
10		Sayaxché	0	0	0	0	0	0	0	0	0	0	0	0	0	0	0	0
11		Poptún	0	0	0	0	0	0	0	0	0	0	0	0	0	0	0	0
12		El Chal	0	0	0	0	0	0	0	0	0	0	0	0	0	0	0	0
13		Las Cruces	0	0	0	0	0	0	0	0	0	0	0	0	0	0	0	0
14		San Luis	0	0	0	0	0	0	0	0	0	0	0	0	0	0	0	0
13		Departamento de Quetzaltenango	0	0	0	0	0	0	0	0	0	0	0	0	0	0	0	0
1		San Carlos Sija	0	0	0	0	0	0	0	0	0	0	0	0	0	0	0	0
2		Cabricán	0	0	0	0	0	0	0	0	0	0	0	0	0	0	0	0
3		Huitán	0	0	0	0	0	0	0	0	0	0	0	0	0	0	0	0
4		Sibilia	0	0	0	0	0	0	0	0	0	0	0	0	0	0	0	0
5		Cajalá	0	0	0	0	0	0	0	0	0	0	0	0	0	0	0	0
6		Palestina de los Altos	0	0	0	0	0	0	0	0	0	0	0	0	0	0	0	0
7		San Miguel Sigüila	0	0	0	0	0	0	0	0	0	0	0	0	0	0	0	0
8		Ostuncalco	0	0	0	0	0	0	0	0	0	0	0	0	0	0	0	0
9		San mateo	0	0	0	0	0	0	0	0	0	0	0	0	0	0	0	0
10		San Francisco La Unión	0	0	0	0	0	0	0	0	0	0	0	0	0	0	0	0
11		La Esperanza	0	0	0	0	0	0	0	0	0	0	0	0	0	0	0	0
12		Olintepeque	0	0	0	0	0	0	0	0	0	0	0	0	0	0	0	0
13		Salcajá	0	0	0	0	0	0	0	0	0	0	0	0	0	0	0	0
14		Quetzaltenango	0	0	0	0	0	0	0	0	0	0	0	0	0	0	0	0
15		Almolonga	0	0	0	0	0	0	0	0	0	0	0	0	0	0	0	0
16		Cantel	0	0	0	0	0	0	0	0	0	0	0	0	0	0	0	0



Nombre de la meta:

Personas naturales sin poderse inscribir en el Registro Central de las Personas, con situación resuelta

**DIRECCIÓN DE VERIFICACIÓN DE IDENTIDAD Y APOYO SOCIAL
SEGUIMIENTO TEMÁTICO INSTITUCIONAL 2017
MES REPORTADO: MARZO 2017**

Población beneficiada

D	M	Departamento / municipio	Sexo		Edad						Pueblo							
			Mujeres	Hombres	Total	Niñez			Juventud	Adultos	Tercera Edad	Total	Maya	Xinca	Garífuna	Mestizos/Ladinos	Otro	Total
						0 - 2	3 - 5	6 - 13	14 a 30 años	31 a 60 años	61 años en adelante							
		República de Guatemala	130	149	279	2	0	84	60	69	64	279	91	0	0	188	0	279
	17	Zunil	0	0	0	0	0	0	0	0	0	0	0	0	0	0	0	0
	18	El Palmar	0	0	0	0	0	0	0	0	0	0	0	0	0	0	0	0
	19	Concepción Chiquirichapa	0	0	0	0	0	0	0	0	0	0	0	0	0	0	0	0
	20	San Marín Sacatepéquez	0	0	0	0	0	0	0	0	0	0	0	0	0	0	0	0
	21	Colomba	0	0	0	0	0	0	0	0	0	0	0	0	0	0	0	0
	22	Flores Costa Cuca	0	0	0	0	0	0	0	0	0	0	0	0	0	0	0	0
	23	Coatepeque	0	0	0	0	0	0	0	0	0	0	0	0	0	0	0	0
	24	Génova	0	0	0	0	0	0	0	0	0	0	0	0	0	0	0	0
14		Departamento de Quiché	0	0	0	0	0	0	0	0	0	0	0	0	0	0	0	0
	1	Jayabaj	0	0	0	0	0	0	0	0	0	0	0	0	0	0	0	0
	2	Pachulum	0	0	0	0	0	0	0	0	0	0	0	0	0	0	0	0
	3	Chajul	0	0	0	0	0	0	0	0	0	0	0	0	0	0	0	0
	4	Uspantán	0	0	0	0	0	0	0	0	0	0	0	0	0	0	0	0
	5	Chicamán	0	0	0	0	0	0	0	0	0	0	0	0	0	0	0	0
	6	Ixcán	0	0	0	0	0	0	0	0	0	0	0	0	0	0	0	0
	7	Cunén	0	0	0	0	0	0	0	0	0	0	0	0	0	0	0	0
	8	San Andrés Sajcabajá	0	0	0	0	0	0	0	0	0	0	0	0	0	0	0	0
	9	San Pedro Jocopilas	0	0	0	0	0	0	0	0	0	0	0	0	0	0	0	0
	10	San Juan Cotzal	0	0	0	0	0	0	0	0	0	0	0	0	0	0	0	0
	11	San Antonio Ilostenango	0	0	0	0	0	0	0	0	0	0	0	0	0	0	0	0
	12	Canillá	0	0	0	0	0	0	0	0	0	0	0	0	0	0	0	0
	13	Nebaj	0	0	0	0	0	0	0	0	0	0	0	0	0	0	0	0
	14	Patzitè	0	0	0	0	0	0	0	0	0	0	0	0	0	0	0	0
	15	Zacualpa	0	0	0	0	0	0	0	0	0	0	0	0	0	0	0	0
	16	Chichè	0	0	0	0	0	0	0	0	0	0	0	0	0	0	0	0
	17	Chinique	0	0	0	0	0	0	0	0	0	0	0	0	0	0	0	0
	18	Santa Cruz del Quiché	0	0	0	0	0	0	0	0	0	0	0	0	0	0	0	0
	19	Santo Tomas Chichicastenango	0	0	0	0	0	0	0	0	0	0	0	0	0	0	0	0
	20	Sacapulas	0	0	0	0	0	0	0	0	0	0	0	0	0	0	0	0
	21	San miguel Uspantán	0	0	0	0	0	0	0	0	0	0	0	0	0	0	0	0
	22	San Bartolomé Jocotenango	0	0	0	0	0	0	0	0	0	0	0	0	0	0	0	0
15		Departamento de Retalhuleu	0	0	0	0	0	0	0	0	0	0	0	0	0	0	0	0
	1	El Asintal	0	0	0	0	0	0	0	0	0	0	0	0	0	0	0	0
	2	Nuevo San Carlos	0	0	0	0	0	0	0	0	0	0	0	0	0	0	0	0
	3	San Felipe	0	0	0	0	0	0	0	0	0	0	0	0	0	0	0	0
	4	San Sebastián	0	0	0	0	0	0	0	0	0	0	0	0	0	0	0	0
	5	San Martín Zapotitlán	0	0	0	0	0	0	0	0	0	0	0	0	0	0	0	0
	6	San Andrés Villa Seca	0	0	0	0	0	0	0	0	0	0	0	0	0	0	0	0
	7	San José La Máquina	0	0	0	0	0	0	0	0	0	0	0	0	0	0	0	0



Nombre de la meta:

Personas naturales sin poderse inscribir en el Registro Central de las Personas, con situación resuelta

**DIRECCIÓN DE VERIFICACIÓN DE IDENTIDAD Y APOYO SOCIAL
SEGUIMIENTO TEMÁTICO INSTITUCIONAL 2017
MES REPORTADO: MARZO 2017**

Población beneficiada

D	M	Departamento / municipio	Sexo		Total	Edad					Total	Pueblo					Total	
			Mujeres	Hombres		Niñez			Juventud	Adultos		Tercera Edad	Maya	Xinca	Garífuna	Mestizos/Ladinos		Otro
						0 - 2	3 - 5	6 - 13	14 a 30 años	31 a 60 años		61 años en adelante						
		República de Guatemala	130	149	279	2	0	84	60	69	64	279	91	0	0	188	0	279
	8	Santa Cruz Muluá	0	0	0	0	0	0	0	0	0	0	0	0	0	0	0	0
	9	Retalhuleu	0	0	0	0	0	0	0	0	0	0	0	0	0	0	0	0
	10	Champerico	0	0	0	0	0	0	0	0	0	0	0	0	0	0	0	0
		Departamento de Sacatepéquez	3	1	4	0	0	0	1	2	1	4	1	0	0	3	0	4
	1	Alotenango	0	0	0	0	0	0	0	0	0	0	0	0	0	0	0	0
	2	San Miguel Dueñas	0	0	0	0	0	0	0	0	0	0	0	0	0	0	0	0
	3	Santa Catarina Barahona	0	0	0	0	0	0	0	0	0	0	0	0	0	0	0	0
	4	San Antonio Aguas Calientes	0	0	0	0	0	0	0	0	0	0	0	0	0	0	0	0
	5	Ciudad Vieja	0	0	0	0	0	0	0	0	0	0	0	0	0	0	0	0
	6	Santa María de Jesús	0	0	0	0	0	0	0	0	0	0	0	0	0	0	0	0
	7	Antigua Guatemala	3	1	4	0	0	0	1	2	1	4	1	0	0	3	0	4
	8	Magdalena Milpas Altas	0	0	0	0	0	0	0	0	0	0	0	0	0	0	0	0
	9	Santa Lucía Milpas Altas	0	0	0	0	0	0	0	0	0	0	0	0	0	0	0	0
	10	San Lucas Sacatepéquez	0	0	0	0	0	0	0	0	0	0	0	0	0	0	0	0
	11	San Bartolomé Milpas Altas	0	0	0	0	0	0	0	0	0	0	0	0	0	0	0	0
	12	Jocotenango	0	0	0	0	0	0	0	0	0	0	0	0	0	0	0	0
	13	Pastores	0	0	0	0	0	0	0	0	0	0	0	0	0	0	0	0
	14	Santo Domingo Xenacoj	0	0	0	0	0	0	0	0	0	0	0	0	0	0	0	0
	15	Santiago Sacatepéquez	0	0	0	0	0	0	0	0	0	0	0	0	0	0	0	0
	16	Sumpango	0	0	0	0	0	0	0	0	0	0	0	0	0	0	0	0
		Departamento de San Marcos	19	22	41	1	0	19	10	8	3	41	28	0	0	13	0	41
	1	Tacaná	0	0	0	0	0	0	0	0	0	0	0	0	0	0	0	0
	2	Sibinal	0	0	0	0	0	0	0	0	0	0	0	0	0	0	0	0
	3	San José Ojetenam	0	0	0	0	0	0	0	0	0	0	0	0	0	0	0	0
	4	Conepción Tutuapa	0	0	0	0	0	0	0	0	0	0	0	0	0	0	0	0
	5	San Miguel Ixtahuacán	0	0	0	0	0	0	0	0	0	0	0	0	0	0	0	0
	6	Sipacapa	0	0	0	0	0	0	0	0	0	0	0	0	0	0	0	0
	7	Tejulla	0	0	0	0	0	0	0	0	0	0	0	0	0	0	0	0
	8	Comitancillo	0	0	0	0	0	0	0	0	0	0	0	0	0	0	0	0
	9	Ixchiguán	0	0	0	0	0	0	0	0	0	0	0	0	0	0	0	0
	10	Tajumulco	0	0	0	0	0	0	0	0	0	0	0	0	0	0	0	0
	11	San Marcos	19	22	41	1	0	19	10	8	3	41	28	0	0	13	0	41
	12	San Lorenzo	0	0	0	0	0	0	0	0	0	0	0	0	0	0	0	0
	13	Río Blanco	0	0	0	0	0	0	0	0	0	0	0	0	0	0	0	0
	14	San Antonio Sacatepéquez	0	0	0	0	0	0	0	0	0	0	0	0	0	0	0	0
	15	San Pedro Sacatepéquez	0	0	0	0	0	0	0	0	0	0	0	0	0	0	0	0
	16	San Cristóbal Cucho	0	0	0	0	0	0	0	0	0	0	0	0	0	0	0	0
	17	Esquipulas Palo Gordo	0	0	0	0	0	0	0	0	0	0	0	0	0	0	0	0
	18	San Rafael Pie de la Cuesta	0	0	0	0	0	0	0	0	0	0	0	0	0	0	0	0



Nombre de la meta:

Personas naturales sin poderse inscribir en el Registro Central de las Personas, con situación resuelta

**DIRECCIÓN DE VERIFICACIÓN DE IDENTIDAD Y APOYO SOCIAL
SEGUIMIENTO TEMÁTICO INSTITUCIONAL 2017
MES REPORTADO: MARZO 2017**

Población beneficiada

D	M	Departamento / municipio	Sexo		Edad						Pueblo							
			Mujeres	Hombres	Total	Niñez			Juventud	Adultos	Tercera Edad	Total	Maya	Xinca	Garífuna	Mestizos/Ladinos	Otro	Total
						0 - 2	3 - 5	6 - 13	14 a 30 años	31 a 60 años	61 años en adelante							
		República de Guatemala	130	149	279	2	0	84	60	69	64	279	91	0	0	188	0	279
19		San Pablo	0	0	0	0	0	0	0	0	0	0	0	0	0	0	0	0
20		Malacatán	0	0	0	0	0	0	0	0	0	0	0	0	0	0	0	0
21		Catarina	0	0	0	0	0	0	0	0	0	0	0	0	0	0	0	0
22		El Rodeo	0	0	0	0	0	0	0	0	0	0	0	0	0	0	0	0
23		El Tumbador	0	0	0	0	0	0	0	0	0	0	0	0	0	0	0	0
24		Nuevo Progreso	0	0	0	0	0	0	0	0	0	0	0	0	0	0	0	0
25		La Reforma	0	0	0	0	0	0	0	0	0	0	0	0	0	0	0	0
26		El Quetzal	0	0	0	0	0	0	0	0	0	0	0	0	0	0	0	0
27		Pajapita	0	0	0	0	0	0	0	0	0	0	0	0	0	0	0	0
28		Aufia	0	0	0	0	0	0	0	0	0	0	0	0	0	0	0	0
29		La Blanca	0	0	0	0	0	0	0	0	0	0	0	0	0	0	0	0
30		Ocós	0	0	0	0	0	0	0	0	0	0	0	0	0	0	0	0
18		Departamento de Santa Rosa	3	3	6	0	0	1	1	3	1	6	0	0	0	6	0	6
1		Santa Rosa de Lima	0	0	0	0	0	0	0	0	0	0	0	0	0	0	0	0
2		Nueva Santa Rosa	0	0	0	0	0	0	0	0	0	0	0	0	0	0	0	0
3		San Rafael las Flores	0	0	0	0	0	0	0	0	0	0	0	0	0	0	0	0
4		Casillas	0	0	0	0	0	0	0	0	0	0	0	0	0	0	0	0
5		Cuilapa	3	3	6	0	0	1	1	3	1	6	0	0	0	6	0	6
6		Santa Cruz Naranjo	0	0	0	0	0	0	0	0	0	0	0	0	0	0	0	0
7		Barberena	0	0	0	0	0	0	0	0	0	0	0	0	0	0	0	0
8		Pueblo Nuevo Viñas	0	0	0	0	0	0	0	0	0	0	0	0	0	0	0	0
9		Taxisco	0	0	0	0	0	0	0	0	0	0	0	0	0	0	0	0
10		Guazacapán	0	0	0	0	0	0	0	0	0	0	0	0	0	0	0	0
11		Chiquimullá	0	0	0	0	0	0	0	0	0	0	0	0	0	0	0	0
12		San Juan Tecuaco	0	0	0	0	0	0	0	0	0	0	0	0	0	0	0	0
13		Santa María Ixhuatán	0	0	0	0	0	0	0	0	0	0	0	0	0	0	0	0
14		Oratorio	0	0	0	0	0	0	0	0	0	0	0	0	0	0	0	0
19		Departamento de Sololá	39	51	90	1	0	43	26	15	5	90	61	0	0	29	0	90
1		Nahualá	0	0	0	0	0	0	0	0	0	0	0	0	0	0	0	0
2		Santa Clara La Laguna	0	0	0	0	0	0	0	0	0	0	0	0	0	0	0	0
3		Santa María visitación	0	0	0	0	0	0	0	0	0	0	0	0	0	0	0	0
4		San Juan La Laguna	0	0	0	0	0	0	0	0	0	0	0	0	0	0	0	0
5		Santiago Atitlán	0	0	0	0	0	0	0	0	0	0	0	0	0	0	0	0
6		San Lucas Tolimán	0	0	0	0	0	0	0	0	0	0	0	0	0	0	0	0
7		San Antonio Palopó	0	0	0	0	0	0	0	0	0	0	0	0	0	0	0	0
8		Santa Catarina Ixtahuacán	0	0	0	0	0	0	0	0	0	0	0	0	0	0	0	0
9		San Andrés Semetabaj	0	0	0	0	0	0	0	0	0	0	0	0	0	0	0	0
10		Panajachel	0	0	0	0	0	0	0	0	0	0	0	0	0	0	0	0
11		Concepción	0	0	0	0	0	0	0	0	0	0	0	0	0	0	0	0



Nombre de la meta:

Personas naturales sin poderse inscribir en el Registro Central de las Personas, con situación resuelta

**DIRECCIÓN DE VERIFICACIÓN DE IDENTIDAD Y APOYO SOCIAL
SEGUIMIENTO TEMÁTICO INSTITUCIONAL 2017
MES REPORTADO: MARZO 2017**

Población beneficiada

D	M	Departamento / municipio	Sexo			Edad						Pueblo						
			Mujeres	Hombres	Total	Niñez			Juventud	Adultos	Tercera Edad	Total	Maya	Xinca	Garífuna	Mestizos/Ladinos	Otro	Total
						0 - 2	3 - 5	6 - 13	14 a 30 años	31 a 60 años	61 años en adelante							
		República de Guatemala	130	149	279	2	0	84	60	69	64	279	91	0	0	188	0	279
	12	Sololá	39	51	90	1	0	43	26	15	5	90	61	0	0	29	0	90
	13	Santa Cruz La Laguna	0	0	0	0	0	0	0	0	0	0	0	0	0	0	0	0
	14	San Marcos La Laguna	0	0	0	0	0	0	0	0	0	0	0	0	0	0	0	0
	15	San Pablo La Laguna	0	0	0	0	0	0	0	0	0	0	0	0	0	0	0	0
	16	Santa Catarina Palopó	0	0	0	0	0	0	0	0	0	0	0	0	0	0	0	0
	17	Santa Lucía Utatlán	0	0	0	0	0	0	0	0	0	0	0	0	0	0	0	0
	18	San José Chacayá	0	0	0	0	0	0	0	0	0	0	0	0	0	0	0	0
	19	San Pedro La Laguna	0	0	0	0	0	0	0	0	0	0	0	0	0	0	0	0
20		Departamento de Suchitepéquez	4	4	8	0	0	4	2	1	1	8	0	0	0	8	0	8
	1	Pueblo Nuevo	0	0	0	0	0	0	0	0	0	0	0	0	0	0	0	0
	2	San Francisco Zapotitlán	0	0	0	0	0	0	0	0	0	0	0	0	0	0	0	0
	3	Zunilito	0	0	0	0	0	0	0	0	0	0	0	0	0	0	0	0
	4	Mazatenango	4	4	8	0	0	4	2	1	1	8	0	0	0	8	0	8
	5	Cuyotenango	0	0	0	0	0	0	0	0	0	0	0	0	0	0	0	0
	6	San Lorenzo	0	0	0	0	0	0	0	0	0	0	0	0	0	0	0	0
	7	Santo Domingo Suchitepéquez	0	0	0	0	0	0	0	0	0	0	0	0	0	0	0	0
	8	San Gabriel	0	0	0	0	0	0	0	0	0	0	0	0	0	0	0	0
	9	San Bernardino	0	0	0	0	0	0	0	0	0	0	0	0	0	0	0	0
	10	Samayac	0	0	0	0	0	0	0	0	0	0	0	0	0	0	0	0
	11	San Pablo Jocopilas	0	0	0	0	0	0	0	0	0	0	0	0	0	0	0	0
	12	Santo Tomás La Unión	0	0	0	0	0	0	0	0	0	0	0	0	0	0	0	0
	13	Chicacao	0	0	0	0	0	0	0	0	0	0	0	0	0	0	0	0
	14	San Antonio Suchitepéquez	0	0	0	0	0	0	0	0	0	0	0	0	0	0	0	0
	15	San José El Ídolo	0	0	0	0	0	0	0	0	0	0	0	0	0	0	0	0
	16	San Miguel Panán	0	0	0	0	0	0	0	0	0	0	0	0	0	0	0	0
	17	Río Bravo	0	0	0	0	0	0	0	0	0	0	0	0	0	0	0	0
	18	Santa Bárbara	0	0	0	0	0	0	0	0	0	0	0	0	0	0	0	0
	19	San Juan Bautista	0	0	0	0	0	0	0	0	0	0	0	0	0	0	0	0
	20	Patulul	0	0	0	0	0	0	0	0	0	0	0	0	0	0	0	0
21		Departamento de Totonicapán	0	0	0	0	0	0	0	0	0	0	0	0	0	0	0	0
	1	Santa Lucía La Reforma	0	0	0	0	0	0	0	0	0	0	0	0	0	0	0	0
	2	San Bartolo	0	0	0	0	0	0	0	0	0	0	0	0	0	0	0	0
	3	Momostenango	0	0	0	0	0	0	0	0	0	0	0	0	0	0	0	0
	4	Santa María Chiquimula	0	0	0	0	0	0	0	0	0	0	0	0	0	0	0	0
	5	San Francisco El Alto	0	0	0	0	0	0	0	0	0	0	0	0	0	0	0	0
	6	Totonicapán	0	0	0	0	0	0	0	0	0	0	0	0	0	0	0	0
	7	San Cristóbal Totonicapán	0	0	0	0	0	0	0	0	0	0	0	0	0	0	0	0
	8	San Andrés Xecul	0	0	0	0	0	0	0	0	0	0	0	0	0	0	0	0
22		Departamento de Zacapa	0	0	0	0	0	0	0	0	0	0	0	0	0	0	0	0




Nombre de la meta:

Personas naturales sin poderse inscribir en el Registro Central de las Personas, con situación resuelta

**DIRECCIÓN DE VERIFICACIÓN DE IDENTIDAD Y APOYO SOCIAL
SEGUIMIENTO TEMÁTICO INSTITUCIONAL 2017
MES REPORTADO: MARZO 2017**

Población beneficiada

D	M	Departamento / municipio	Sexo		Edad							Pueblo						
			Mujeres	Hombres	Total	Niñez			Juventud	Adultos	Tercera Edad	Total	Maya	Xinca	Garituna	Mestizos/Ladinos	Otro	Total
						0 - 2	3 - 5	6 - 13	14 a 30 años	31 a 60 años	61 años en adelante							
		República de Guatemala	130	149	279	2	0	84	60	69	64	279	91	0	0	188	0	279
1		Gualán	0	0	0	0	0	0	0	0	0	0	0	0	0	0	0	0
2		Teculután	0	0	0	0	0	0	0	0	0	0	0	0	0	0	0	0
3		Zacapa	0	0	0	0	0	0	0	0	0	0	0	0	0	0	0	0
4		Estanzuela	0	0	0	0	0	0	0	0	0	0	0	0	0	0	0	0
5		Cabañas	0	0	0	0	0	0	0	0	0	0	0	0	0	0	0	0
6		Huité	0	0	0	0	0	0	0	0	0	0	0	0	0	0	0	0
7		La Unión	0	0	0	0	0	0	0	0	0	0	0	0	0	0	0	0
8		Usumatlán	0	0	0	0	0	0	0	0	0	0	0	0	0	0	0	0
9		Río Hondo	0	0	0	0	0	0	0	0	0	0	0	0	0	0	0	0
10		San Diego	0	0	0	0	0	0	0	0	0	0	0	0	0	0	0	0
11		San Jorge	0	0	0	0	0	0	0	0	0	0	0	0	0	0	0	0


 Lic. César David Son Dardón
 Director de Verificación de Identidad y Apoyo Social en funciones


Lic. César David Son Dardón
 Director de Verificación de Identidad y Apoyo Social en Funciones
 Dirección de Verificación de Identidad y Apoyo Social
 Sede Central RENAP Guatemala Guatemala

Nombre de la meta:

Verificación de la identidad de personas naturales que no pueden obtener su DPI, con situación resuelta

**DIRECCIÓN DE VERIFICACIÓN DE IDENTIDAD Y APOYO SOCIAL
 SEGUIMIENTO TEMÁTICO INSTITUCIONAL 2017
 MES REPORTADO: MARZO 2017**

Población beneficiada

D	M	Departamento / municipio	Sexo		Total	Edad					Total	Pueblo					Total	
			Mujeres	Hombres		Niñez			Juventud 14 a 30 años	Adultos 31 a 60 años		Tercera Edad 61 años en adelante	Maya	Xinca	Garifuna	Mestizos/L adinos		Otro
						0 - 2	3 - 5	6 - 13										
		República de Guatemala	38	44	82	0	0	0	5	44	33	82	42	0	0	14	26	82
		Departamento de Guatemala	8	6	14	0	0	0	0	5	9	14	5	0	0	3	6	14
1	1	Petapa			0							0						0
	2	Guatemala	8	6	14					5	9	14	5			3	6	14
	3	Santa Catarina Pinula			0							0						0
	4	San José Pinula			0							0						0
	5	San José del Golfo			0							0						0
	6	Palencia			0							0						0
	7	Chinautla			0							0						0
	8	San Pedro Ayampuc			0							0						0
	9	Mixco			0							0						0
	10	San Pedro Sacatepéquez			0							0						0
	11	San Juan Sacatepéquez			0							0						0
	12	San Raimundo			0							0						0
	13	Chuarancho			0							0						0
	14	Fraijanes			0							0						0
	15	Amatitlán			0							0						0
	16	Villa Nueva			0							0						0
	17	Villa Canales			0							0						0
2		Departamento de Alta Verapaz	7	18	25	0	0	0	1	12	12	25	17	0	0	0	8	25
	1	Santa María Cahabón			0							0						0
	2	Cobán	2	5	7					4	3	7	5				2	7
	3	Chisec		5	5					3	2	5	3				2	5
	4	Fray Bartolomé de las Casas			0							0						0
	5	Chahal			0							0						0
	6	Lanquín			0							0						0
	7	San Pedro Carchá	2		2					2	2	2				2	2	2
	8	Senahú		2	2			1	1		2	2	2					2
	9	Panzós	1		1					1	1	1				1	1	1
	10	San Juan Chamelco			0							0						0
	11	Tamahú			0							0						0
	12	Tactic			0							0						0
	13	Santa Cruz Verapaz			0							0						0
	14	San Cristóbal Verapaz			0							0						0
	15	Santa Catalina la Tinta		3	3					1	2	3	2				1	3
	16	San Miguel Tucurú	2	3	5					3	2	5	5					5
	17	Raxruhá			0							0						0
3		Departamento de Baja Verapaz	2	0	2	0	0	0	0	2	0	2	1	0	0	1	0	2
	1	Cubulco			0							0						0
	2	Santa Cruz el Chol			0							0						0
	3	Granados			0							0						0
	4	Purulhá	2		2					2	2	2	1			1		2
	5	Rabinal			0							0						0
	6	Salamá			0							0						0
	7	San Miguel Chicaj			0							0						0

Nombre de la meta:

Verificación de la identidad de personas naturales que no pueden obtener su DPI, con situación resuelta

DIRECCIÓN DE VERIFICACIÓN DE IDENTIDAD Y APOYO SOCIAL
SEGUIMIENTO TEMÁTICO INSTITUCIONAL 2017
MES REPORTADO: MARZO 2017

Población beneficiada

8	San Jerónimo			0						0						0	
4	Departamento de Chimaltenango	1	0	1	0	0	0	0	0	1	1	0	0	0	0	1	1
1	Tecpán Guatemala	1		1						1	1					1	1
2	Santa Apolonia			0						0							0
3	San José Poaquil			0						0							0
4	San Martín Jilotepeque			0						0							0
5	El Tejar			0						0							0
6	Chimaltenango			0						0							0
7	Zaragoza			0						0							0
8	Santa Cruz Balanyá			0						0							0
9	San Juan Comalapa			0						0							0
10	Patzicía			0						0							0
11	Patzún			0						0							0
12	Pochuta			0						0							0
13	Yepocapa			0						0							0
14	Acatenango			0						0							0
15	San Andrés Itzapa			0						0							0
16	Parramos			0						0							0
5	Departamento de Chiquimula	3	2	5	0	0	0	2	2	1	5	0	0	0	0	5	5
1	Chiquimula	2	2	4				1	2	1	4					4	4
2	Jocotán	1		1			1			1					1		1
3	Camotán			0						0							0
4	Esquipulas			0						0							0
5	Olopa			0						0							0
6	San Juan La Ermita			0						0							0
7	San José La Arada			0						0							0
8	San Jacinto			0						0							0
9	Ipala			0						0							0
10	Quetzaltepeque			0						0							0
11	Concepcion Las Minas			0						0							0
6	Departamento de El Progreso	0	0	0	0	0	0	0	0	0	0	0	0	0	0	0	0
1	San Agustín Acasaguastlán			0						0							0
2	San Cristóbal Acasaguastlán			0						0							0
3	El Júcaro			0						0							0
4	Guastatoya			0						0							0
5	Morazán			0						0							0
6	Sanarate			0						0							0
7	San Antonio La Paz			0						0							0
8	Sansare			0						0							0
7	Departamento de Escuintla	1	1	2	0	0	0	0	2	0	2	0	0	0	2	0	2
1	Tiquisate			0						0							0
2	Nueva Concepción			0						0							0
3	Santa Lucía Cotzumalguapa			0						0							0
4	La Gomera			0						0							0
5	San José			0						0							0
6	Iztapa			0						0							0
7	La Democracia			0						0							0
8	Masagua			0						0							0

Nombre de la meta:

Verificación de la identidad de personas naturales que no pueden obtener su DPI, con situación resuelta

**DIRECCIÓN DE VERIFICACIÓN DE IDENTIDAD Y APOYO SOCIAL
 SEGUIMIENTO TEMÁTICO INSTITUCIONAL 2017
 MES REPORTADO: MARZO 2017**

Población beneficiada

9	Guanagazapa	1	1					1					1		1	
10	Siquinalá		0					0					0		0	
11	Escuintla		1	1				1					1		1	
12	Palín			0				0					0		0	
13	Sipacate			0				0					0		0	
14	San Vicente Pacaya			0				0					0		0	
8	Departamento de Huehuetenango	6	2	8	0	0	0	5	3	8	7	0	0	1	0	8
1	Unión Cantinil			0						0						0
2	Huehuetenango			0						0						0
3	Chiantla	2		2					2	2	2					2
4	Malacatancito			0						0						0
5	Aguacatán			0						0						0
6	Santa Bárbara			0						0						0
7	San Sebastián Huehuetenango			0						0						0
8	San Juan Atitán		1	1				1		1	1					1
9	San Rafael Petzal			0						0						0
10	San Gaspar Ixchil			0						0						0
11	Colotenango	3		3				3		3	3					3
12	Santiago Chimaltenango			0						0						0
13	Todos Santos Cuchumatán			0						0						0
14	San Juan Ixcay			0						0						0
15	Santa Eulalia			0						0						0
16	Santa Cruz Barillas		1	1				1		1				1		1
17	San Mateo Ixtatán			0						0						0
18	San Sebastián Coatán			0						0						0
19	San Rafael La Independencia			0						0						0
20	Nentón			0						0						0
21	San Miguel Acatán	1		1					1	1	1					1
22	Concepción Huista			0						0						0
23	Jacaltenango			0						0						0
24	Santa Ana Huista			0						0						0
25	San Antonio Huista			0						0						0
26	Petátán			0						0						0
27	La Democracia			0						0						0
28	San Pedro Necta			0						0						0
29	San Pedro Soloma			0						0						0
30	Cuilco			0						0						0
31	San Ildefonso Ixtahuacán			0						0						0
32	Tectitán			0						0						0
9	Departamento de Izabal	1	0	1	0	0	0	0	0	1	1	0	0	0	0	1
1	Livingston			0						0						0
2	El Estor	1		1					1	1	1					1
3	Los Amates			0						0						0
4	Morales			0						0						0
5	Puerto Barrios			0						0						0
10	Departamento de Jalapa	0	0	0	0	0	0	0	0	0	0	0	0	0	0	0
1	Matiquesuintla			0						0						0
2	Jalapa			0						0						0

Nombre de la meta:

Verificación de la identidad de personas naturales que no pueden obtener su DPI, con situación resuelta

**DIRECCIÓN DE VERIFICACIÓN DE IDENTIDAD Y APOYO SOCIAL
 SEGUIMIENTO TEMÁTICO INSTITUCIONAL 2017
 MES REPORTADO: MARZO 2017**

Población beneficiada

3	San Carlos Alzate			0						0						0	
4	Monjas			0						0						0	
5	San Pedro Pinula			0						0						0	
6	San Luis Jilotepeque			0						0						0	
7	San Manuel Chaparrón			0						0						0	
11	Departamento de Jutiapa	1	1	2	0	0	0	0	1	1	2	0	0	0	2	0	2
1	Agua Blanca			0							0						0
2	Santa Catarina Mita			0							0						0
3	Asunción Mita			0							0						0
4	El Progreso			0							0						0
5	Jutiapa	1	1	2				1	1	2				2			2
6	Atescatempa			0							0						0
7	Yupiltepeque			0							0						0
8	Jerez			0							0						0
9	Zapotitlán			0							0						0
10	El Adelanto			0							0						0
11	Comapa			0							0						0
12	Quesada			0							0						0
13	San José Acatempa			0							0						0
14	Jalpatagua			0							0						0
15	Conguaco			0							0						0
16	Moyuta			0							0						0
17	Pasaco			0							0						0
12	Departamento de Petén	3	5	8	0	0	0	0	8	0	8	2	0	0	3	3	8
1	La Libertad		1	1					1		1				1		1
2	San Andrés			0							0						0
3	San José			0							0						0
4	Flores	2	4	6				6		6	2			1	3	6	6
5	Melchor de Mencos			0							0						0
6	Dolores	1		1				1		1				1			1
7	San Benito			0							0						0
8	Santa Ana			0							0						0
9	San Francisco			0							0						0
10	Sayaxché			0							0						0
11	Poptún			0							0						0
12	El Chal			0							0						0
13	Las Cruces			0							0						0
14	San Luis			0							0						0
13	Departamento de Quetzaltenango	0	2	2	0	0	0	0	2	0	2	1	0	0	0	1	2
1	San Carlos Sija			0							0						0
2	Cabricán			0							0						0
3	Huitán			0							0						0
4	Sibilia			0							0						0
5	Cajolá			0							0						0
6	Palestina de los Altos			0							0						0
7	San Miguel Sigüila			0							0						0
8	Ostuncalco			0							0						0
9	San Mateo			0							0						0

Nombre de la meta:

Verificación de la Identidad de personas naturales que no pueden obtener su DPI, con situación resuelta

**DIRECCIÓN DE VERIFICACIÓN DE IDENTIDAD Y APOYO SOCIAL
 SEGUIMIENTO TEMÁTICO INSTITUCIONAL 2017
 MES REPORTADO: MARZO 2017**

Población beneficiada

10	San Francisco La Unión		0							0						0
11	La Esperanza		0							0						0
12	Olintepeque		0							0						0
13	Salcajá		0							0						0
14	Quetzaltenango	1	1				1			1				1		1
15	Almolonga		0							0						0
16	Cantel		0							0						0
17	Zunil		0							0						0
18	El Palmar		0							0						0
19	Concepción Chiquirichapa		0							0						0
20	San Marín Sacatepéquez		0							0						0
21	Colomba		0							0						0
22	Flores Costa Cuca		0							0						0
23	Coatepeque		0							0						0
24	Génova		1	1				1		1	1					1
14	Departamento de Quiché	3	2	5	0	0	0	2	1	2	5	5	0	0	0	5
1	Joyabaj		2	2				2			2	2				2
2	Pachulum		0								0					0
3	Chajul		0								0					0
4	Uspantán		0								0					0
5	Chicamán		0								0					0
6	Ixcán		0								0					0
7	Cunén		0								0					0
8	San Andrés Sajcabajá		0								0					0
9	San Pedro Jacopilas	1		1						1	1					1
10	San Juan Cotzal		0								0					0
11	San Antonio Ilotenango		0								0					0
12	Canillá		0								0					0
13	Nebaj	1		1						1	1					1
14	Patzitè		0								0					0
15	Zacualpa	1		1				1			1	1				1
16	Chiché		0								0					0
17	Chinique		0								0					0
18	Santa Cruz del Quiché		0								0					0
19	Santo Tomás Chichicastenango		0								0					0
20	Sacapulas		0								0					0
21	San Miguel Uspantán		0								0					0
22	San Bartolomé Jacotenango		0								0					0
15	Departamento de Retalhuleu	0	0	0	0	0	0	0	0	0	0	0	0	0	0	0
1	El Asintal		0								0					0
2	Nuevo San Carlos		0								0					0
3	San Felipe		0								0					0
4	San Sebastián		0								0					0
5	San Martín Zapotitlán		0								0					0
6	San Andrés Villa Seca		0								0					0
7	San José La Máquina		0								0					0
8	Santa Cruz Muluá		0								0					0
9	Retalhuleu		0								0					0

Nombre de la meta:

Verificación de la identidad de personas naturales que no pueden obtener su DPI, con situación resuelta

DIRECCIÓN DE VERIFICACIÓN DE IDENTIDAD Y APOYO SOCIAL
SEGUIMIENTO TEMÁTICO INSTITUCIONAL 2017
MES REPORTADO: MARZO 2017

		Población beneficiada																
10	Champerico			0														0
16	Departamento de Sacatepéquez	0	0	0	0	0	0	0	0	0	0	0	0	0	0	0	0	0
1	Atofenango			0														0
2	San Miguel Dueñas			0														0
3	Santa Catarina Barahona			0														0
4	San Antonio Aguas Calientes			0														0
5	Ciudad Vieja			0														0
6	Santa María de Jesús			0														0
7	Antigua Guatemala			0														0
8	Magdalena Milpas Altas			0														0
9	Santa Lucía Milpas Altas			0														0
10	San Lucas Sacatepéquez			0														0
11	San Bartolomé Milpas Altas			0														0
12	Jocotenango			0														0
13	Pastores			0														0
14	Santo Domingo Xenacoj			0														0
15	Santiago Sacatepéquez			0														0
16	Sumpango			0														0
17	Departamento de San Marcos	0	2	2	0	0	0	0	1	1	2	1	0	0	0	1	2	0
1	Tacaná			0														0
2	Sibinal			0														0
3	San José Ojetenam			0														0
4	Conepción Tutuapa		1	1						1	1					1	1	0
5	San Miguel Ixtahuacán			0														0
6	Sipacapa			0														0
7	Tejutila			0														0
8	Comitancillo			0														0
9	Ixchiguan			0														0
10	Tajumulco			0														0
11	San Marcos		1	1					1		1	1						1
12	San Lorenzo			0														0
13	Rio Blanco			0														0
14	San Antonio Sacatepéquez			0														0
15	San Pedro Sacatepéquez			0														0
16	San Cristóbal Cucho			0														0
17	Esquipulas Palo Gordo			0														0
18	San Rafael Pie de la Cuesta			0														0
19	San Pablo			0														0
20	Malacatán			0														0
21	Catarina			0														0
22	El Rodeo			0														0
23	El Tumbador			0														0
24	Nuevo Progreso			0														0
25	La Reforma			0														0
26	El Quetzal			0														0
27	Pajapita			0														0
28	Autila			0														0
29	La Blanca			0														0

Nombre de la meta:

Verificación de la identidad de personas naturales que no pueden obtener su DPI, con situación resuelta

DIRECCIÓN DE VERIFICACIÓN DE IDENTIDAD Y APOYO SOCIAL
SEGUIMIENTO TEMÁTICO INSTITUCIONAL 2017
MES REPORTADO: MARZO 2017

		Población beneficiada															
30	Ocós			0													0
18	Departamento de Santa Rosa	0	0	0	0	0	0	0	0	0	0	0	0	0	0	0	0
1	Santa Rosa de Lima			0													0
2	Nueva Santa Rosa			0													0
3	San Rafael las Flores			0													0
4	Casillas			0													0
5	Cullapa			0													0
6	Santa Cruz Naranjo			0													0
7	Barberena			0													0
8	Pueblo Nuevo Viñas			0													0
9	Taxisco			0													0
10	Guazacapán			0													0
11	Chiquimullá			0													0
12	San Juan Tecuaco			0													0
13	Santa María Ixhvatán			0													0
14	Oratorio			0													0
19	Departamento de Sololá	1	0	1	0	0	0	0	0	1	1	0	0	0	0	0	1
1	Nahualá			0													0
2	Santa Clara La Laguna			0													0
3	Santa María visitación			0													0
4	San Juan La Laguna			0													0
5	Santiago Atitlán			0													0
6	San Lucas Tolimán			0													0
7	San Antonio Palopó			0													0
8	Santa Catarina Ixtahuacán			0													0
9	San Andrés Semetabaj			0													0
10	Panajachel			0													0
11	Concepción			0													0
12	Sololá	1		1						1	1						1
13	Santa Cruz La Laguna			0													0
14	San Marcos La Laguna			0													0
15	San Pablo La Laguna			0													0
16	Santa Catarina Palopó			0													0
17	Santa Lucía Utatlán			0													0
18	San José Chacayá			0													0
19	San Pedro La Laguna			0													0
20	Departamento de Suchitepéquez	1	2	3	0	0	0	0	2	1	3	1	0	0	2	0	3
1	Pueblo Nuevo			0													0
2	San Francisco Zapotitlán			0													0
3	Zunilito			0													0
4	Mazatenango	1	2	3					2	1	3	1			2		3
5	Cuyotenango			0							0						0
6	San Lorenzo			0							0						0
7	Santo Domingo Suchitepéquez			0							0						0
8	San Gabriel			0							0						0
9	San Bernardino			0							0						0
10	Samayac			0							0						0
11	San Pablo Jocopilas			0							0						0


Nombre de la meta:

Verificación de la identidad de personas naturales que no pueden obtener su DPI, con situación resuelta

**DIRECCIÓN DE VERIFICACIÓN DE IDENTIDAD Y APOYO SOCIAL
SEGUIMIENTO TEMÁTICO INSTITUCIONAL 2017
MES REPORTADO: MARZO 2017**

Población beneficiada

12	Santo Tomás La Unión			0													0
13	Chicacao			0													0
14	San Antonio Suchitepéquez			0													0
15	San José El Ídolo			0													0
16	San Miguel Panán			0													0
17	Río Bravo			0													0
18	Santa Bárbara			0													0
19	San Juan Bautista			0													0
20	Patulul			0													0
21	Departamento de Totonicapán	0	1	1	0	0	0	0	1	0	1	0	0	0	0	1	1
1	Santa Lucía La Reforma			0													0
2	San Bartolo			0													0
3	Momostenango		1	1					1		1					1	1
4	Santa María Chiquimula			0													0
5	San Francisco El Alto			0													0
6	Totonicapán			0													0
7	San Cristóbal Totonicapán			0													0
8	San Andrés Xecul			0													0
22	Departamento de Zacapa	0	0	0	0	0	0	0	0	0	0	0	0	0	0	0	0
1	Gualán			0													0
2	Teculután			0													0
3	Zacapa			0													0
4	Estanzuela			0													0
5	Cabañas			0													0
6	Huité			0													0
7	La Unión			0													0
8	Usumatlán			0													0
9	Río Hondo			0													0
10	San Diego			0													0
11	San Jorge			0													0



 Lic. César David Son Dardón
 Director de Verificación de Identidad y Apoyo Social en funciones


Lic. César David Son Dardón
 Director de Verificación de Identidad y Apoyo Social en Funciones
 Dirección de Verificación de Identidad y Apoyo Social
 Sede Central RENAP Guatemala Guatemala

Sistema de Contabilidad Integrada Gubernamental
Informes de Gestion y Rendicion de Cuentas - IGRC03
Comparacion de Ejecucion Financiera y Fisica

PAGINA 1 DE 1
 FECHA 11/05/2017
 HORA 17:37.39
 REPORTE: R00820869.rpt

EJERCICIO: 2017		Expresado en Quetzales		CORTE: ENTIDAD				PRESUPUESTO FINANCIERO										
PG	SP	PY	AC	OB	DESCRIPCION	SNIP	UNIDAD DE MEDIDA	METAS FÍSICAS				PRESUPUESTO FINANCIERO						
								INICIAL	VIGENTE	EJEC	% EJEC	INICIAL	VIGENTE	EJEC	% EJEC			
Entidad : 11140066-000-00 REGISTRO NACIONAL DE LAS PERSONAS (RENAP)																		
11	REGISTRO DE LA POBLACIÓN GUATEMALTECA																	
001	000	Dirección y Coordinación de los Servicios Registrales													27,585,187.00	26,606,648.62	6,967,015.49	26.19
1		Dirección y Coordinación																
5		Dirección y Coordinación													142,537,636.00	140,241,041.00	31,626,840.71	22.55
002	000	Servicios Registrales																
1		Población Guatemalteca con Servicios Registrales Realizados													7,152,000	7,152,000	2,470,332	34.54
3		Inscripciones de hechos y actos registrales, realizadas													600,000	600,000	183,037	30.51
4		Inscripciones extemporáneas de nacimiento, realizadas													52,000	52,000	20,046	38.55
5		Certificaciones de hechos y actos registrales, emitidas													6,500,000	6,500,000	2,267,249	34.88
003	000	Servicios de Verificación de Identidad y Apoyo Social													8,834,322.00	8,394,435.88	2,815,179.62	33.54
1		Servicios de Verificación de Identidad y Apoyo Social													3,200	3,200	1,397	43.66
3		Personas naturales sin poderse inscribir en el Registro Central de las Personas, con situación resuelta													2,500	2,500	1,099	43.96
4		Verificación de la identidad de personas naturales que no pueden obtener su DPI, con situación resuelta													700	700	298	42.57
Tota 11 REGISTRO DE LA POBLACIÓN GUATEMALTECA								178,957,145.00	175,242,125.50	41,409,035.82	82.28							
12	IDENTIFICACIÓN DE LA POBLACIÓN GUATEMALTECA																	
001	000	Servicios de Emisión del Documento Personal de Identificación -DPI-													30,066,034.00	26,870,643.36	8,038,918.88	29.92
1		Documentos Personales de Identificación (DPI) emitidos.													950,296	950,296	134,472	14.15
2		Primer Documento Personal de Identificación emitido.													408,627	408,627	79,418	19.44
3		Documentos Personales de Identificación por reposición, emitidos.													541,669	541,669	55,054	10.16
002	000	Servicios de Análisis y Verificación de la Información Biográfica													3,742,880.00	3,680,410.40	600,549.00	16.32
1		Información Recibida del Registro Civil para la emisión del DPI, validada													300,000	300,000	88,338	29.45
3		Información recibida de Registro Civil para la emisión del DPI, validada													300,000	300,000	88,338	29.45
Tota 12 IDENTIFICACIÓN DE LA POBLACIÓN GUATEMALTECA								33,808,914.00	30,551,053.76	8,639,467.88	46.24							


Figura y Sello
 Funcionario Responsable de la
 Unidad de Administración Financiera
Lic. Samuel Rojas
 Director de Presupuesto
 Dirección de Presupuesto
 Oficinas Centrales RENAP, Guatemala, Guatemala

Sistema de Contabilidad Integrada Gubernamental
 Informes de Gestion y Rendicion de Cuentas - IGRC04
 Ejecución Financiera de los Recursos por Rubro de Ingreso
 Expresado en Quetzales

PAGINA : 1 DE 2
 FECHA : 11/05/2017
 HORA : 17:49.30
 REPORTE: R00820856.rpt

Entidad Institucional = 11140066

DEL MES DE ENERO AL MES DE ABRIL

EJERCICIO: 2017

Corte: ENTIDAD

Rubro					Aprobado	Modificado	Vigente	Devengado	% de Ejecución
Fuente	Clase	Sección	Grupo	Descripción del Recurso					
11140066-000-00	REGISTRO NACIONAL DE LAS PERSONAS (RENAP)								
11	16	2	10	DE LA ADMINISTRACIÓN CENTRAL	133,500,000.00	0.00	133,500,000.00	38,655,000.00	28.96
TOTAL SECCIÓN: 16200 DEL SECTOR PUBLICO					133,500,000.00	0.00	133,500,000.00	38,655,000.00	28.96
TOTAL CLASE: 16000 TRANSFERENCIAS CORRIENTES					133,500,000.00	0.00	133,500,000.00	38,655,000.00	28.96
TOTAL FUENTE: 11 INGRESOS CORRIENTES					133,500,000.00	0.00	133,500,000.00	38,655,000.00	28.96
31	11	1	90	OTROS	0.00	0.00	0.00	0.00	0.00
TOTAL SECCIÓN: 11100 DERECHOS					0.00	0.00	0.00	0.00	0.00
31	11	6	90	OTRAS MULTAS	0.00	0.00	0.00	0.00	0.00
TOTAL SECCIÓN: 11600 MULTAS					0.00	0.00	0.00	0.00	0.00
31	11	9	90	OTROS INGRESOS NO TRIBUTARIOS	0.00	0.00	0.00	11,520.69	0.00
TOTAL SECCIÓN: 11900 OTROS INGRESOS NO TRIBUTARIOS					0.00	0.00	0.00	11,520.69	0.00
TOTAL CLASE: 11000 INGRESOS NO TRIBUTARIOS					0.00	0.00	0.00	11,520.69	0.00
31	13	2	90	OTROS SERVICIOS	177,574,438.00	0.00	177,574,438.00	64,054,512.83	36.07
TOTAL SECCIÓN: 13200 VENTA DE SERVICIOS					177,574,438.00	0.00	177,574,438.00	64,054,512.83	36.07
TOTAL CLASE: 13000 VTA. DE BIENES Y SERV. DE LA ADM. PUBLICA					177,574,438.00	0.00	177,574,438.00	64,054,512.83	36.07
31	15	1	31	POR DEPOSITOS INTERNOS	1,535,938.00	0.00	1,535,938.00	776,750.58	50.57
TOTAL SECCIÓN: 15100 INTERESES					1,535,938.00	0.00	1,535,938.00	776,750.58	50.57
TOTAL CLASE: 15000 RENTAS DE LA PROPIEDAD					1,535,938.00	0.00	1,535,938.00	776,750.58	50.57
TOTAL FUENTE: 31 INGRESOS PROPIOS					179,110,376.00	0.00	179,110,376.00	64,842,784.10	36.20
32	23	1	10	DISMINUCION DE CAJA Y BANCOS	62,000,000.00	-4,285,312.27	57,714,687.73	0.00	0.00
TOTAL SECCIÓN: 23100 DISMINUCION DE DISPONIBILIDADES					62,000,000.00	-4,285,312.27	57,714,687.73	0.00	0.00
TOTAL CLASE: 23000 DISMINUCION DE OTROS ACTIVOS FINANCIEROS					62,000,000.00	-4,285,312.27	57,714,687.73	0.00	0.00
TOTAL FUENTE: 32 DISMINUCION DE CAJA Y BANCOS DE INGRESOS PROPIOS					62,000,000.00	-4,285,312.27	57,714,687.73	0.00	0.00
TOTAL ENTIDAD/UNIDAD EJECUTORA : 11140066-000-00 REGISTRO NACIONAL DE LAS PERSONAS (RENAP)					374,610,376.00	-4,285,312.27	370,325,063.73	103,497,784.10	27.95


Sistema de Contabilidad Integrada Gubernamental
Informes de Gestion y Rendicion de Cuentas - IGRC04
Ejecución Financiera de los Recursos por Rubro de Ingreso
Expresado en Quetzales
Entidad Institucional = 11140066
DEL MES DE ENERO AL MES DE ABRIL

PAGINA : 2 DE 2
FECHA : 11/05/2017
HORA : 17:49.30
REPORTE: R00820856.rpt

EJERCICIO: 2017

Corte: ENTIDAD

Rubro					Aprobado	Modificado	Vigente	Devengado	% de Ejecución
Fuente	Clase	Sección	Grupo	Descripción del Recurso					


 Firma y Sello
 Funcionario Responsable de la
 Unidad de Administración Financiera

RENAP
Lic. Samuel Rolando Herrera Garcia
Director de Presupuesto
Dirección de Presupuesto
Oficinas Centrales RENAP, Guatemala, Guatemala

**Sistema de Contabilidad Integrada Gubernamental
Informes de Gestion y Rendicion de Cuentas - IGRC05**

Resultados Economicos y Financieros

DEL MES DE ENERO AL MES DE ABRIL

Entidad Institucional = 11140066

Expresado en Quetzales

PAGINA : 1 DE 2

FECHA : 11/05/2017

HORA : 17:52.07

REPORTE: R00820875.rpt

EJERCICIO: 2017

ENTIDAD: 1114-0066-000 REGISTRO NACIONAL DE LAS PERSONAS (RENAP)

DESCRIPCION	APROBADO	VIGENTE	DEVENGADO	PORCENTAJE DE EJECUCION
1. RECURSOS	374,610,376.00	370,325,063.73	103,497,784.10	27.95
1.1. Ingresos Corrientes	312,610,376.00	312,610,376.00	103,497,784.10	33.11
1.1.3. Ingresos No Tributarios	0.00	0.00	11,520.69	0.00
1.1.3.1. Derechos	0.00	0.00	0.00	0.00
1.1.3.1.9. Otros derechos	0.00	0.00	0.00	0.00
1.1.3.5. Otros No Tributarios	0.00	0.00	11,520.69	0.00
1.1.4. Venta de Bienes y Servicios de la Administracion Publica	177,574,438.00	177,574,438.00	64,054,512.83	36.07
1.1.4.9. Sobre otros servicios	177,574,438.00	177,574,438.00	64,054,512.83	36.07
1.1.6. Renta de la Propiedad	1,535,938.00	1,535,938.00	776,750.58	50.57
1.1.6.1. Intereses	1,535,938.00	1,535,938.00	776,750.58	50.57
1.1.6.1.3. Intereses por depositos	1,535,938.00	1,535,938.00	776,750.58	50.57
1.1.7. Transferencias Corrientes	133,500,000.00	133,500,000.00	38,655,000.00	28.96
1.1.7.2. DEL SECTOR PUBLICO	133,500,000.00	133,500,000.00	38,655,000.00	28.96
1.1.7.2.1. De la Administración Central	133,500,000.00	133,500,000.00	38,655,000.00	28.96
1.3. Fuentes Financieras	62,000,000.00	57,714,687.73	0.00	0.00
1.3.1. Disminucion de la Inversion Financiera	62,000,000.00	57,714,687.73	0.00	0.00
1.3.1.5. Disminucion de otros Activos Financieros	62,000,000.00	57,714,687.73	0.00	0.00
1.3.1.5.1. Disminucion de Disponibilidades	62,000,000.00	57,714,687.73	0.00	0.00
1.3.1.5.1.1. Disminucion de Disponibilidades	62,000,000.00	57,714,687.73	0.00	0.00
2. GASTOS	374,610,376.00	370,325,063.73	82,908,070.52	22.39
2.1. Gastos Corrientes	373,097,197.00	368,457,944.73	82,884,775.52	22.50
2.1.1. Gastos de Consumo	371,221,260.00	366,189,350.53	82,652,429.59	22.57
2.1.1.1. Remuneraciones	266,206,199.00	251,603,255.00	70,721,422.24	28.11
2.1.1.1.1. Sueldos y salarios	205,373,835.00	190,781,461.00	55,513,486.43	29.10
2.1.1.1.2. Aportes patronales	18,785,046.00	18,729,526.00	3,735,002.05	19.94
2.1.1.1.3. Dietas y gastos de representacion	3,288,000.00	3,288,000.00	663,000.00	20.16
2.1.1.1.4. Otras prestaciones relacionadas con salarios	38,759,318.00	38,804,268.00	10,809,933.76	27.86
2.1.1.2. Bienes y servicios	104,473,611.00	113,934,645.53	11,600,504.26	10.18

**Sistema de Contabilidad Integrada Gubernamental
Informes de Gestion y Rendicion de Cuentas - IGRC05**

Resultados Economicos y Financieros

DEL MES DE ENERO AL MES DE ABRIL

Entidad Institucional = 11140066

Expresado en Quetzales

PAGINA : 2 DE 2

FECHA : 11/05/2017

HORA : 17:52.07


REPORTE: R00820875.rpt

EJERCICIO: 2017

ENTIDAD:	DESCRIPCION	APROBADO	VIGENTE	DEVENGADO	PORCENTAJE DE EJECUCION
1114-0066-000 REGISTRO NACIONAL DE LAS PERSONAS (RENAP)					
	2.1.1.2.1. Servicios No personales	85,713,095.00	95,195,939.00	10,374,852.89	10.90
	2.1.1.2.2. Materiales y suministros	18,760,516.00	18,738,706.53	1,225,651.37	6.54
	2.1.1.3. Impuestos Indirectos	541,450.00	651,450.00	330,503.09	50.73
	2.1.3. Rentas de la Propiedad	848,873.00	1,241,530.20	0.00	0.00
	2.1.3.3. Derechos sobre Bienes Intangibles	848,873.00	1,241,530.20	0.00	0.00
	2.1.7. Transferencias Corrientes	1,027,064.00	1,027,064.00	232,345.93	22.62
	2.1.7.1. Al Sector Privado	90,538.00	90,538.00	0.00	0.00
	2.1.7.1.1. Directas a personas	65,538.00	65,538.00	0.00	0.00
	2.1.7.1.2. A entidades sin fines de lucro	25,000.00	25,000.00	0.00	0.00
	2.1.7.2. Al Sector Publico	936,526.00	936,526.00	232,345.93	24.81
	2.1.7.2.1. Al Sector Publico No Empresarial	936,526.00	936,526.00	232,345.93	24.81
	2.1.7.2.1.6. Cuota sost. a Contraloria de Ctas.	936,526.00	936,526.00	232,345.93	24.81
	2.2. Gastos de Capital	1,513,179.00	1,867,119.00	23,295.00	1.25
	2.2.1. Inversion Real Directa	1,513,179.00	1,867,119.00	23,295.00	1.25
	2.2.1.1. Formacion Bruta de Capital Fijo	1,513,179.00	1,867,119.00	23,295.00	1.25
	2.2.1.1.3. Maq., equipo y otros bienes muebles	1,513,179.00	1,867,119.00	23,295.00	1.25


Unidad Ejecutora: 000

Balance en Cuenta Corriente:	-60,486,821.00	-55,847,568.73	20,613,008.58	-36.91
Balance Presupuestal:	-62,000,000.00	-57,714,687.73	20,589,713.58	-35.67


 Firma y Sello
 Funcionario Responsable de la
 Unidad de Administración Financiera
 Lic. Samuel Rolando Herrera
 Director de Presupuesto
 Dirección de Presupuesto
 Jefes Centrales RENAP, Guatemala, Guatemala

Entidad: 11140066 REGISTRO NACIONAL DE LAS PERSONAS -RENAP-
Ejercicio: 2017
Periodo: ENERO - ABRIL

PG	SPG	PY	ACT	OB	Descripción de la categoría programática	Análisis y justificaciones de las principales variaciones físicas y financieras
01	00	000	000	000	ACTIVIDADES CENTRALES	El presupuesto inicial aprobado para el programa 01 "Actividades Centrales", ascendió a Q. 160,882,791.00, el cual con base a la disminución presupuestaria aprobada y a las distintas modificaciones presupuestarias realizadas al presupuesto institucional, el presupuesto vigente para dicho programa es de Q. 163,570,358.47, para el cierre del primer cuatrimestre del año 2017, de los cuales se tiene una ejecución en el referido cuatrimestre de Q. 32,627,220.89, lo que representa un 19.95%. En este programa se encuentran los gastos que realizan las diferentes Unidades Administrativas de la Institución que brindan apoyo en las actividades preparativas del proceso de emisión del Documento Personal de Identificación -DPI-, emisión del certificaciones por constancias de registro civil que extiende la entidad a la población guatemalteca y otras actividades importantes de la Entidad; plasmadas cada una de estas Unidades dentro de los ejes estratégicos y el eje transversal que la Institución se ha marcado para el cumplimiento de sus objetivos.
11	00	000	000	000	REGISTRO DE LA POBLACIÓN GUATEMALTECA	Este programa cuenta con un presupuesto vigente al cierre del primer cuatrimestre del año 2017, que asciende a la cantidad de Q. 175,242,125.50 del cual se reflejó una ejecución de Q. 41,409,035.82, que representa el 23.63% para este periodo. Este Programa es el encargado de la inscripción y emisión de certificaciones de nacimiento, matrimonio, defunciones, entre otras, condición previa para la emisión del DPI, con la comodidad para que el usuario pueda solicitar la emisión de certificaciones en cualquier oficina de RENAP en el país, resolución de casos de verificación de identidad y apoyo social; en cuanto a la ejecución física tiene a su cargo el cumplimiento de tres productos con sus respectivos subproductos, estableciendo metas a cumplir para el año 2017; ejecución que se puede observar en el reporte de Informe de Gestión y Rendición de Cuentas IGRC03 "Comparación de Ejecución Financiera y Física".
12	00	000	000	000	IDENTIFICACIÓN DE LA POBLACIÓN GUATEMALTECA	En este programa se encuentran los recursos asignados para el proceso enrolamiento y la emisión del Documento Personal de Identificación -DPI-, para los guatemaltecos que cumplen la mayoría de edad, reposiciones, entre otros casos; teniéndose una meta de producto global programada para el año 2017, de la emisión de 950,296 Documentos Personales de Identificación -DPI-, de los cuales durante el primer cuatrimestre del año 2017 se emitieron un total de 134,472, que representan el 14.15% de la meta trazada. Se tiene un presupuesto vigente para el este cuatrimestre de Q. 30,551,053.76, del cual se reflejó una ejecución de Q. 8,639,467.88, que representa el 28.28% de ejecución. La ejecución física completa puede observarse en el reporte de Informe de Gestión y Rendición de Cuentas IGRC03 "Comparación de Ejecución Financiera y Física".
99	00	000	000	000	PARTIDAS NO ASIGNABLES A PROGRAMAS	En esta categoría se asignan los recursos que la Institución ejecutará en concepto de transferencias que no tienen contraprestación de bienes o servicios, derivado a que estas asignaciones no tienen relación con el proceso de gestión productiva de la Institución. Para el ejercicio fiscal 2017, se encuentra en esta categoría las asignación para la aportación al Sindicato de Trabajadores del Registro Nacional de las Personas - STRENAP- y la asignación por los servicios de fiscalización prestados por la Contraloría General de Cuentas, con un presupuesto vigente de Q. 961,526.00 el cual presenta una ejecución de Q. 232,345.93 que representa el 24.16%.


 Firma y Sello
 Funcionario Responsable de la
 Unidad de Administración Financiera
 Dirección de Planeación y Control
 Oficina Contables RENAP, Guatemala, Guatemala