


**DIRECTORIO DE OFICINAS DEL REGISTRO NACIONAL DE LAS PERSONAS -RENAP-
A Nivel de la República de Guatemala
AL 31 DE MARZO 2024**

NO. CORRELATIVO	DEPARTAMENTO.	No. OFICINA	MUNICIPIO	UBICACIÓN
1	ALTA VERAPAZ	178	Cobán	6ª. calle 11-16 Zona 4, del Municipio de Cobán, Departamento de Alta Verapaz.
2		225	Chahal	Barrio el Centro, Cabecera Municipal del Municipio de Chahal, Departamento de Alta Verapaz.
3		207	Chisec	Barrio el Centro, jurisdicción del Municipio de Chisec, Departamento de Alta Verapaz
4		186	Fray Bartolomé de las Casas	Barrio Santa María Asunción, jurisdicción municipal de Fray Bartolomé de las Casas, del Municipio de Fray Bartolomé de las Casas, Departamento de Alta Verapaz
5		228	Lanquín	Barrio San Nicolás de la jurisdicción municipal, del Municipio de Lanquín, Departamento de Alta Verapaz.
6		357	Panzós	Barrio El Centro, del Municipio de Panzós, Departamento de Alta Verapaz
7		359	Raxruhá	Barrio Concepción, del Municipio de Raxruhá, Departamento de Alta Verapaz
8		112	San Cristóbal Verapaz	3a. Avenida 1-38, Zona 1, Barrio Santa Ana, Municipio de San Cristóbal Verapaz, Departamento de Alta Verapaz
9		155	San Juan Chamelco	2a. Avenida 1-05, Zona 1, Barrio San Juan, del Municipio de San Juan Chamelco, Departamento de Alta Verapaz
10		356	Tucurú	Zona Cero Barrio el Centro, situado a un costado, calle por medio, de la Escuela Oficial Urbana Mixta, Herculia Paz Lopez del Municipio de Tucurú, Departamento de Alta Verapaz.
11		164	San Pedro Carcha	2ª. Calle 12-38 Zona 5, Barrio Chibujbu, del Municipio de San Pedro Carchá, Departamento de Alta Verapaz.
12		204	Santa Catalina La Tinta	Barrio El Centro Zona 1, del Municipio de Santa Catalina La Tinta, Departamento de Alta Verapaz.
13		131	Santa Cruz Verapaz	Calle 3 de Mayo 1-42, Barrio Santa Cruz, Zona 4, del Municipio de Santa Cruz Verapaz, Departamento de Alta Verapaz.
14		185	Santa María Cahabón	Barrio San Pedro, jurisdicción Municipal del Municipio de Santa María Cahabón, Departamento de Alta Verapaz.
15		358	Senahú	Barrio San Antonio manzana 6 lote 7, del Municipio Senahú, Departamento de Alta Verapaz.
16		113	Tactic	8va. Avenida 4-72 zona 1, Barrio Asunción, del Municipio de Tactic, Departamento de Alta Verapaz.
17		144	Tamahú	Barrio San Antonio, del Municipio de Tamahú, Departamento de Alta Verapaz.
18	BAJA VERAPAZ	148	Salamá	5ª. Avenida 5-75, Barrio El Centro Zona 1, jurisdicción del Municipio de Salamá, Departamento de Baja Verapaz.
19		355	Cubulco	Barrio Santiago, en la jurisdicción del Municipio de Cubulco, Departamento de Baja Verapaz.
20		132	Granados	Área Urbana, del Municipio de Granados, Departamento de Baja Verapaz.
21		47	Purulhá	Barrio El Centro, Jurisdicción del Municipio de Purulhá, Departamento de Baja Verapaz.
22		43	Rabinal	2da. Avenida 2-80, Zona 2, del Municipio de Rabinal, Departamento de Baja Verapaz.
23		46	San Jerónimo	0 Calle 2-54 Zona 3, Barrio Abajo del Municipio de San Jerónimo, Departamento de Baja Verapaz.
24		42	San Miguel Chicaj	Cantón La Cruz, del Municipio San Miguel Chicaj, Departamento de Baja Verapaz.
25		140	El Chol	Barrio el Tamarindo, del Municipio de El Chol, departamento de Baja Verapaz.
26	CHIMALTENANGO	261	Chimaltenango	1a. Calle 4-20 Zona 3, del Municipio de Chimaltenango, Departamento de Chimaltenango.
27		133	Acatenango	Final Avenida La Paz 1-01, Zona 1, del Municipio de Acatenango, Departamento de Chimaltenango
28		138	El Tejar	3ª. Calle 1-118, zona 4, del Municipio de El Tejar, Departamento de Chimaltenango.
29		266	Parramos	0 Avenida 0-37 avenida los Pinos Zona 3, Cantón La Libertad, del Municipio de Parramos, Departamento de Chimaltenango.



Evelyn Jesenia Ambrocio López
 Auxiliar de Servicios Básicos I
 Departamento de Mantenimiento y Servicios Básicos
 Dirección Administrativa
 Sede del RENAP, Guatemala, Guatemala


María Auxilia Quijé de la Cruz
 Coordinadora de Servicios Básicos
 Departamento de Mantenimiento y Servicios Básicos
 Dirección Administrativa
 Sede del RENAP Guatemala, Guatemala

**DIRECTORIO DE OFICINAS DEL REGISTRO NACIONAL DE LAS PERSONAS -RENAP-
A Nivel de la República de Guatemala
AL 31 DE MARZO 2024**


NO. CORRELATIVO	DEPARTAMENTO.	No. OFICINA	MUNICIPIO	UBICACIÓN
30	CHIMALTENANGO	134	Patzicá	2da. Calle 0-43, Zona 2, del Municipio de Patzicá, Departamento de Chimaltenango.
31		265	Patzún	3ª. Calle 1-77, Zona 2, del Municipio de Patzún, Departamento de Chimaltenango.
32		200	San Andrés Itzapa	Zona 2, 02 AV, Cantón San Antonio, 3-018, del Municipio de San Andrés Itzapa, Departamento de Chimaltenango.
33		262	San José Poaquil	2da. Avenida 1-46, Zona 2, del Municipio de San José Poaquil, Departamento de Chimaltenango.
34		62	San Juan Comalapa	2da. Calle 0-54 Zona 1, del Municipio de San Juan Comalapa, Departamento de Chimaltenango.
35		263	San Martín Jilotepeque	7ª. Avenida 7-16, Barrio El Guite Zona 4, del Municipio de San Martín Jilotepeque, Departamento de Chimaltenango.
36		151	San Miguel Pochuta	3ra. Avenida entre 2da y 3ra calle 2-20 Zona 1, del Municipio de San Miguel Pochuta, Departamento de Chimaltenango.
37		73	San Pedro Yepocapa	Segundo Cantón, del municipio de San Pedro Yepocapa, departamento de Chimaltenango.
38		65	Santa Apolonia	1ra. calle 1-22 de la Zona 4, del Municipio de Santa Apolonia, Departamento de Chimaltenango.
39		69	Santa Cruz Balanyá	Cantón La Unión, del Municipio de Santa Cruz Balanyá, Departamento de Chimaltenango.
40		564	Tecpán Guatemala	Aldea Paquip, del municipio de Tecpán Guatemala, departamento de Chimaltenango.
41		264	Tecpán Guatemala	3ª. Calle 2-31 Barrio Poromá, Zona 2, del Municipio de Tecpán Guatemala, Departamento de Chimaltenango.
42		181	Zaragoza	1a. Avenida 3-47 Zona 3, del Municipio de Zaragoza, Departamento de Chimaltenango.
43		CHIQUMULA	407	Chiquimula
44	118		Camotán	Barrio El Cementerio, calle que conduce al INEB, del Municipio de Camotán, Departamento de Chiquimula.
45	44		Concepción Las Minas	Barrio Nuevo, del Municipio Concepción Las Minas, Departamento de Chiquimula.
46	48		Esquipulas	3a. Calle 2-76, Zona 1, Barrio San Joaquín, del Municipio de Esquipulas, Departamento de Chiquimula.
47	120		Ipala	4ta. Av. 4-13, Zona 1 Barrio el Rastro, del Municipio de Ipala, Departamento de Chiquimula.
48	156		Jocotán	Calle Calvario, del Municipio de Jocotán, Departamento de Chiquimula.
49	162		Olopa	4ta. Calle 7-23, Zona 1 Barrio el Centro, a un costado del Parque Central, en la calle que conduce a la Iglesia Católica, del Municipio de Olopa, Departamento de Chiquimula.
50	126		Quezaltepeque	4a. Avenida 3-21 Zona 2, Barrio la Concordia del Municipio de Quezaltepeque, Departamento de Chiquimula
51	119		San Jacinto	1ra. Avenida Zona 1 del Municipio de San Jacinto, Departameto de Chiquimula.
52	127		San José La Arada	Calle Principal, Barrio El Centro, Cabecera Municipal, a un costado de la Municipalidad de San José La Arada, del Municipio de San José La Arada, Departamento de Chiquimula.
53	128		San Juan Ermita	Barrio la Escuela, del municipio de San Juan Ermita, Departamento de Chiquimula.
54	EL PROGRESO	50	Guastatoya	Barrio la Democracia del Municipio de Guastatoya, Departamento de El Progreso.
55		55	El Jicaro	Barrio El Centro, Zona 0 del Municipio de El Jicaro, Departamento de El Progreso.
56		54	Morazán	Barrio El Centro de esta Cabecera Municipal, del Municipio de Morazán, Departamento de El Progreso.
57		51	San Agustín Acasaguastán	Barrio San Sebastián, en jurisdicción del Municipio de San Agustín Acasaguastán, Departamento del Progreso.
58		57	San Antonio La Paz	Barrio El Mirador, dentro de la jurisdicción del Municipio de San Antonio La Paz, Departamento de El Progreso



Evelyn Jesenia Ambrocio López
Auxiliar de Servicios Básicos I
Departamento de Mantenimiento y Servicios Básicos
Dirección Administrativa
Sede del RENAP Guatemala, Guatemala


Rosa Estela Cudiel de la Cruz
Ejecutiva de Servicios Básicos
Departamento de Mantenimiento y Servicios Básicos
Dirección Administrativa
Sede del RENAP Guatemala, Guatemala

**DIRECTORIO DE OFICINAS DEL REGISTRO NACIONAL DE LAS PERSONAS -RENAP-
A Nivel de la República de Guatemala
AL 31 DE MARZO 2024**


NO. CORRELATIVO	DEPARTAMENTO.	No. OFICINA	MUNICIPIO	UBICACIÓN
59	EL PROGRESO	52	San Cristóbal Acasaguastán	Barrio El Centro de la Cabecera Municipal, del Municipio de San Cristóbal Acasaguastán, departamento del Progreso.
60		56	Sanarate	Avenida Ismael Arianza, segunda calle 0-60, zona 1, del Municipio de Sanarate, Departamento de El Progreso.
61		53	Sansare	Pueblo A bajo, del Municipio de Sansare, Departamento de El Progreso.
62	ESCUINTLA	58	Escuintla	3ra. Avenida 7-09 Zona 1, del Municipio de Escuintla, Departamento de Escuintla.
63		N/A	Escuintla /CIM	4 avenida 15-60 Zona 1, del Municipio de Escuintla, Departamento de Escuintla.
64		201	Guanagazapa	2ª. Avenida, 3-51 Zona 1 Apartamento A del Municipio de Guanagazapa, Departamento de Escuintla.
65		202	Iztapa	Casco Urbano Calle Principal 4-45, del Municipio de Iztapa, Departamento de Escuintla.
66		182	La Democracia	3ra. Avenida Casa 49 La Democracia, del Municipio de La Democracia, Departamento de Escuintla.
67		206	La Gomera	3ra calle 1-80 Colonia 15 de Septiembre, del Municipio de La Gomera, Departamento de Escuintla.
68		108	Masagua	4a. Avenida Lote No. 24, Fracción "A", Zona 00 del Municipio de Masagua, Departamento de Escuintla.
69		183	Nueva Concepción	Calle El Salvador en Jurisdicción del Municipio de Nueva Concepción, Departamento de Escuintla
70		167	Palín	1ra. Avenida 7-51, Barrio San Lucas Zona 2, del Municipio de Palín, Departamento de Escuintla.
71		9	San José	Kilometro 106.5 Antigua Carretera a Puerto San José, del Municipio de San José, Departamento de Escuintla.
72		159	San Vicente Pacaya	7a. Calle 3-55, Cantón Las Flores del Municipio de San Vicente Pacaya, Departamento de Escuintla.
73		147	Santa Lucía Cotzumalguapa	3ra Calle 1-114 Ciudad Zona 1, del Municipio de Santa Lucía Cotzumalguapa, Departamento de Escuintla.
74		512	Sipacate	6ta. Avenida 6-12 Apartamento. A, del Municipio de Sipacate, Departamento de Escuintla.
75		8	Siquinalá	9na. Calle 4-24 Local "B", "C" y "D" del Municipio de Siquinalá, Departamento de Escuintla.
76		4	Tiquisate	1ª. AV. Lote A-4 Colonia 15 de Junio Zona 3, del Municipio de Tiquisate, Departamento de Escuintla.
77	GUATEMALA	195	Guatemala	Calzada Roosevelt 13-46 local 122B, nivel 1, segundo piso estructural, Edificio Centro Comercial Korea Center zona 7, Ciudad de Guatemala, del Municipio de Guatemala, Departamento de Guatemala.
78		195	Guatemala (Anexo Sede del Renap)	Calzada Roosevelt 12-76, Zona 7, del Municipio de Guatemala, Departamento de Guatemala.
79		188	Guatemala	11 calle 05-59, Zona 9, del Municipio de Guatemala, Departamento de Guatemala.
80		Bodega 121-A	Guatemala (Almacén)	Diagonal 3 Calzada Atanasio Tzui 22-00 Bodega 121 Empresarial El Cortijo II Zona 12, del Municipio de Guatemala, Departamento de Guatemala.
81		Bodega 121-B	Guatemala (Inventarios)	Diagonal 3 Calzada Atanasio Tzui 22-00 Bodega 121 Empresarial El Cortijo II Zona 12, del Municipio de Guatemala, Departamento de Guatemala.
82		Bodega 119 CIM	Guatemala (Cim)	Diagonal 3 Calzada Atanasio Tzui 22-00 Bodega 119 Empresarial El Cortijo II Zona 12, del Municipio de Guatemala, Departamento de Guatemala.
83		N/A	Almacenaje de las Estaciones de Captura de Datos y Resguardo de Bienes de Inventarios	18 avenida 08-55 Colonia la Reforma Zona 12, Ciudad de Guatemala, del Municipio de Guatemala, Departamento de Guatemala.
84		Archivo Registral	Guatemala	Calzada San Juan, 13-43 Zona 7, del Municipio de Guatemala, Departamento de Guatemala.
85		Resguardo de Atestados	Guatemala (Resguardo de atestados)	Calzada San Juan, 13-43 Zona 7, del Municipio de Guatemala, Departamento de Guatemala.
86		1	Guatemala (Resguardo de atestados de las Auxiliaturas y Ocupación de Oficinas Administrativas Adscritas)	12 Calle 12-40 Zona 1, Ciudad de Guatemala, del Municipio de Guatemala, departamento de Guatemala.



Evelyn Jesenia Ambrocio López
 Auxiliar de Servicios Básicos I
 Departamento de Mantenimiento y Servicios Básicos
 Dirección Administrativa
 Sede del RENAP, Guatemala


Licda. Rocío Estela Guzmán de la Cruz
 Encargada de Servicios Básicos
 Departamento de Mantenimiento y Servicios Básicos
 Dirección Administrativa
 Sede del RENAP, Guatemala

**DIRECTORIO DE OFICINAS DEL REGISTRO NACIONAL DE LAS PERSONAS -RENAP-
A Nivel de la República de Guatemala
AL 31 DE MARZO 2024**


NO. CORRELATIVO	DEPARTAMENTO.	No. OFICINA	MUNICIPIO	UBICACIÓN	
87	GUATEMALA	187	Guatemala	CA-9 Norte (Ruta al Atlántico) 10-44 Centro Comercial Metro Norte, local 87 y local 307 Zona 17 Ciudad de Guatemala, del Municipio de Guatemala, Departamento de Guatemala.	
88		252	Amatitlán	5ta. Avenida 4-94, Barrio San Juan del Municipio de Amatitlán, Departamento de Guatemala.	
89		197	Chinaulta	15 Avenida Lote 1, Santa Isabel 1, del Municipio de Chinaulta, Departamento de Guatemala.	
90		198	Chuarrancho	Cantón Central, Casa No. 116 Zona 00, del Municipio de Chuarrancho, Departamento de Guatemala.	
91		199	Fraijanes	2a. Avenida 1-10 Zona 3, Cabecera municipal, del Municipio de Fraijanes, Departamento de Guatemala.	
92		250	Mixco	5a. Avenida 4-95 y 6a. Calle 4-96, Zona 1, del Municipio de Mixco, Departamento de Guatemala.	
93		222	Palencia	Calle Real 3-121, Cantón Agua Tibia del Municipio de Palencia, Departamento de Guatemala.	
94		213	San José del Golfo	2ª. Calle 1-05, Zona 1, del Municipio de San José del Golfo, Departamento de Guatemala.	
95		229	San José Pinula	3ª. Calle 2-31 Zona 3, del Municipio de San José Pinula, Departamento de Guatemala.	
96		246	San Juan Sacatepéquez	6 Avenida 10-61, Zona 4, del Municipio de Juan Sacatepéquez, Departamento de Guatemala.	
97		223	San Miguel Petapa	0 Calle 8-97, Colonia San Antonio Zona 9, del Municipio de San Miguel Petapa, Departamento de Guatemala.	
98		230	San Pedro Ayampuc	5 Avenida 4-67, Cantón El Centro, del Municipio de San Pedro Ayampuc, Departamento de Guatemala.	
99		251	San Pedro Sacatepéquez	3ª. Calle 2-56, Zona 2, jurisdicción del Municipio de San Pedro Sacatepéquez, Departamento de Guatemala.	
100		205	San Raymundo	2ª. Avenida 3-06, Zona 2, del Municipio de San Raymundo, Departamento de Guatemala.	
101		171	Santa Catarina Pinula	5a. Avenida 1-04, Zona 2, Jurisdicción del Municipio de Santa Catarina Pinula, Departamento de Guatemala.	
		N/A	Santa Catarina Pinula Unidad de Inventarios	Kilometro 18.5 CA-1 Aldea el Canchon, Finca Concepción Loto 38 Zona 8, del Municipio de Santa Catarina Pinula, Departamento de Guatemala	
102		180	Villa Canales	4ta. Avenida 0-41, Centro Comercial Paseo Villa Canales, Zona 1, del Municipio de Villa Canales, Departamento de Guatemala.	
103		253	Villa Nueva	1a. Calle 3-87, Zona 5, del Municipio de Villa Nueva, Departamento de Guatemala.	
104		HUEHUETENANGO	331	Huehuetenango	Sector No. uno, Cambote zona 11, del Municipio de Huehuetenango, Departamento de Huehuetenango.
105			345	Aguacatán	4ª. Calle 1-03 Zona 3, del Municipio de Aguacatán, Departamento de Huehuetenango.
106			24	Chiantla	11 avenida 9-02 zona 3, del Municipio de Chiantla, Departamento de Huehuetenango.
107	340		Colotenango	Cabecera Municipal de Colotenango, del Municipio de Colotenango, departamento de Huehuetenango.	
108	36		Concepción Huista	"Cantón Unión" dentro de la jurisdicción, del Municipio de Concepción Huista, Departamento de Huehuetenango.	
109	332		Cuilco	Barrio San Pedro Ven del Municipio de Cuilco, Departamento de Huehuetenango.	
110	35		Jacaltenango	Cantón San Sebastián, de la Cabecera Municipal, del Municipio de Jacaltenango, Departamento de Huehuetenango.	
111	235		La Democracia	3ª. Avenida 2-04, Zona 1, cabecera municipal, del Municipio de La Democracia, Departamento de Huehuetenango.	
112	247		La Libertad	Calle Salida a Cantón El Recuerdo de la Cabecera Municipal, del Municipio de La Libertad del Departamento de Huehuetenango.	
113	28		Malacatancito	6a. Avenida 1-94, Zona 1, Barrio El Centro, del Municipio de Malacatancito, Departamento de Huehuetenango.	
114	32		Nentón	Cabecera Municipal del Municipio de Nentón, Departamento de Huehuetenango.	
115	511		Petatán	Cantón Central del Municipio de Petatán, Departamento de Huehuetenango.	



Jesenia Ambrocio López
 Auxiliar de Servicios Básicos I
 Departamento de Mantenimiento y Servicios Básicos
 Dirección Administrativa
 Sede del Registro Nacional de las Personas, Guatemala


Lidia Rosa García Guzmán
 Encargada de Servicios Básicos
 Departamento de Mantenimiento y Servicios Básicos
 Dirección Administrativa
 Sede del Registro Nacional de las Personas, Guatemala

**DIRECTORIO DE OFICINAS DEL REGISTRO NACIONAL DE LAS PERSONAS -RENAP-
A Nivel de la República de Guatemala
AL 31 DE MARZO 2024**


NO. CORRELATIVO	DEPARTAMENTO.	No. OFICINA	MUNICIPIO	UBICACIÓN	
116	HUEHUETENANGO	243	San Antonio Huista	Canton Central, del Municipio de San Antonio Huista, Departamento de Huehuetenango.	
117		346	San Gaspar Ixchil	Cabecera Municipal de San Gaspar Ixchil, Huehuetenango, al lado Sur del Palacio Municipal, dentro del edificio identificado como Edificio para Oficinas Municipales, del Municipio de San Gaspar Ixchil, Departamento de Huehuetenango.	
118		335	San Ildefonso Ixtahuacán	Calle Las Estrellas, Cabecera Municipal del Municipio de San Ildefonso Ixtahuacán, Departamento de Huehuetenango.	
119		337	San Juan Atitán	Centro de la Población del Municipio de San Juan Atitán del Departamento de Huehuetenango.	
120		342	San Juan Ixcay	Entrada Principal zona 1 a media cuadra del parque central, sector centro del Municipio de San Juan Ixcay, Departamento de Huehuetenango.	
121		339	San Mateo Ixtatán	Cantón Yawa, del Municipio de San Mateo Ixtatán, departamento de Huehuetenango	
122		336	San Miguel Acatán	Diez metros antes de llegar en Agencia Banrural de esta jurisdicción, del Municipio de San Miguel Acatán, Departamento de Huehuetenango.	
123		333	San Pedro Necta	Antiguo Edificio Municipal de la población, del Municipio de San Pedro Necta, Departamento de Huehuetenango.	
124		334	San Pedro Soloma	7ª Avenida 7-45, Zona 5, Barrio San Antonio, del Municipio de San Pedro Soloma, Departamento de Huehuetenango.	
125		236	San Rafael la Independencia	Segundo nivel del Edificio Municipal, del Municipio de San Rafael La Independencia, Departamento de Huehuetenango.	
126		37	San Rafael Petzal	Cabecera Municipal, del Municipio de San Rafael Pátzal, Departamento de Huehuetenango.	
127		343	San Sebastián Coatán	Primer Nivel del Edificio Municipal, frente al Parque Municipal, del Municipio de San Sebastián Coatán, Departamento de Huehuetenango.	
128		341	San Sebastián Huehuetenango	A dos cuadras del Edificio Municipal, Sector Centro de la Cabecera Municipal, del Municipio de San Sebastián Huehuetenango, Departamento de Huehuetenango.	
129		248	Santa Ana Huista	Cantón San José, del Municipio de Santa Ana Huista, departamento de Huehuetenango.	
130		40	Santa Bárbara	A una cuadra de la Municipalidad, del Municipio de Santa Bárbara, Departamento de Huehuetenango.	
131		344	Santa Cruz Barillas	4a. Calle 4-47 Zona 1, del Municipio de Santa Cruz Barillas, Departamento de Huehuetenango.	
132		338	Santa Eulalia	Cantón el Centro, del Municipio de Santa Eulalia, Departamento de Huehuetenango.	
133		347	Santiago Chimaltenango	En la calle principal, contiguo al Instituto de Telesecundaria, en El Cantón Buena Vista, del Municipio de Santiago Chimaltenango del Departamento de Huehuetenango.	
134		41	Tectitán	Edificio Municipal (segundo nivel) en el Centro de la Cabecera Municipal a la par del Parque Municipal, del Municipio de Tectitán, Departamento de Huehuetenango.	
135		244	Todos Santos Cuchumatán	150 mts. de la Municipalidad del Municipio de Todos Santos Cuchumatán, específicamente arriba del parque municipal, del Municipio de Todos Santos Cuchumatán, Departamento de Huehuetenango.	
136		245	Unión Cantinil	Cantón Central, del Municipio de Unión Cantinil, Departamento de Huehuetenango.	
137		IZABAL	360	Puerto Barrios	Km. 292.5 Ruta Al Atlántico, Cruce a Santo Tomás de Castilla, del Municipio de Puerto Barrios, Departamento de Izabal.
138			76	El Estor	8ª Avenida, 7ma Calle, Barrio El Centro, del Municipio de El Estor, Departamento de Izabal.
139			75	Livingston	Barrio El Centro, de la Cabecera del Municipio de Livingston, Departamento de Izabal.
140			361	Los Amates	Calle Principal, Barrio la Estación, del Municipio de Los Amates, Departamento de Izabal.
141			60	Morales	Calle Principal, Barrio El Carrizal, Municipio de Morales, Departamento de Izabal.
142			92	Livingston (Rio Dulce)	Barrio La Iglesia Católica Rio Dulce, Kilometro 275, Carretera al Petén, del Municipio de Livingston, Departamento de Izabal.
143		JALAPA	216	Jalapa	1ª Calle 3-81 zona 1, Barrio la Democracia, del Municipio de Jalapa, Departamento de Jalapa.
144	237		Mataquescuinta	2da. Calle y 3ra. Avenida 1-65 zona 3, del Municipio de Mataquescuinta, Departamento de Jalapa.	



Evelyn Jesenia Ambrocio López
Auxiliar de Servicios Básicos I
Departamento de Mantenimiento y Servicios Básicos
Dirección Administrativa
Sede del Registro Nacional, Guatemala


Licda. Rosa Estela Guzmán de la Cruz
Encargada de Servicios Básicos
Departamento de Mantenimiento y Servicios Básicos
Dirección Administrativa

**DIRECTORIO DE OFICINAS DEL REGISTRO NACIONAL DE LAS PERSONAS -RENAP-
A Nivel de la República de Guatemala
AL 31 DE MARZO 2024**


NO. CORRELATIVO	DEPARTAMENTO.	No. OFICINA	MUNICIPIO	UBICACIÓN
145	JALAPA	220	Monjas	Barrio El Porvenir, del municipio de Monjas, Departamento de Jalapa.
146		219	San Carlos Alzatate	Barrio Entre Rios, del Municipio de San Carlos Alzatate, Departamento Jalapa.
147		217	San Luis Jilotepeque	Barrio Los Izotes, del Municipio de San Luis Jilotepeque, Departamento de Jalapa.
148		218	San Manuel Chaparrón	Centro Comercial de San Manuel Chaparrón, Barrio El Brasilir del Municipio de San Manuel Chaparrón, Departamento de Jalapa
149		208	San Pedro Pinula	Barrio Candelaria, del Municipio de San Pedro Pinula, Departamento de Jalapa.
150	JUTIAPA	61	Jutiapa	Km. 116 Carretera Interamericana, del Municipio de Jutiapa, Departamento de Jutiapa
151		72	Agua Blanca	El Coyal, Barrio El Centro, del Municipio de Agua Blanca, Departamento de Jutiapa
152		157	Asunción Mita	5a. Avenida 4-46 Zona 1, Barrio Cielito Lindo, del Municipio de Asunción Mita, departamento de Jutiapa.
153		232	Atescatempa	Barrio el Centro, del Municipio de Atescatempa, Departamento de Jutiapa.
154		45	Comapa	Calle a San José, del Municipio de Comapa, Departamento de Jutiapa
155		124	Conguaco	Barrio El Centro, del Municipio de Conguaco, Departamento de Jutiapa.
156		104	El Adelanto	Barrio el Centro, frente al Parque Central, de la Municipalidad del Municipio de El Adelanto, Departamento de Jutiapa.
157		121	El Progreso	0 Calle 0-56, Zona 3, del Municipio de El Progreso, Departamento de Jutiapa.
158		122	Jalpatagua	7ma. Avenida 4-58 Zona 1, del Municipio de Jalpatagua, Departamento de Jutiapa.
159		363	Jerez	A un costado de la Municipalidad Barrio el Centro, del Municipio de Jerez, Departamento de Jutiapa.
160		49	Moyuta	Barrio El Centro, Moyuta Jutiapa, a un costado de la Iglesia Católica, el cual está dentro de la circunscripción municipal, del Municipio de Moyuta, Departamento de Jutiapa.
161		74	Pasaco	3a. Avenida, 11 calle, Zona 3, Barrio Sur, del Municipio Pasaco, Departamento de Jutiapa.
162		68	Quesada	4ta. Calle 6-19, zona 2, del Municipio de Quesada, Departamento de Jutiapa.
163		238	San José Acatempa	Calle Principal, Barrio Abajo, del Municipio de San José Acatempa, Departamento de Jutiapa.
164		221	Santa Catarina Mita	4ta. Avenida 3-39, Zona 1, del Municipio de Santa Catarina Mita, Departamento de Jutiapa.
165		103	Yupiltepeque	Calle Principal, salida hacia el cementerio, del Municipio de Yupiltepeque, Departamento de Jutiapa.
166		146	Zapotitlán	Barrio El Centro de la Cabecera Municipal, del Municipio de Zapotitlán, Departamento de Jutiapa.
167	96	Moyuta, Ciudad Pedro de Alvarado	Barrio El Mirador Parte Alta, Calle que Conduce Hacia Colonia Antigua, Ciudad Pedro de Alvarado, del Municipio de Moyuta, Departamento de Jutiapa.	
168	PETÉN	150	Flores	5ª. Calle "A" 0-38 Zona 1, Antigua Población, Santa Elena de la Cruz, del municipio de Flores, departamento de Petén.
169		136	Dolores	0 calle "Catzada Migueiturna" 10a. Avenida Ixtenchó, Zona , Barrio El Centro, del Municipio de Dolores, Departamento de Petén.
170		505	El Chal	5ta. Avenida 4 de febrero entre CA-13 y 1a. Calle, Barrio El Paraíso Zona 1, del Municipio de El Chal, Departamento de Petén.
171		114	La Libertad	Dentro del Polígono Jurisdiccional de Barrio El Centro, del Municipio de La Libertad, Departamento de Petén.
172		430	Las Cruces	1ª Calle 5ª Avenida la zona 1, polígono jurisdiccional del Municipio de Las Cruces, de departamento de Petén.
173		16	Melchor de Mencos	5ta. Avenida y 12 calle Zona 1, Barrio El Centro, en el casco urbano, del Municipio de Melchor, Departamento de Petén.



Evelyn Jesenia Ambrocio López
 Auxiliar de Servicios Básicos I
 Departamento de Mantenimiento y Servicios Básicos
 Dirección Administrativa
 Sede del RENAP


Lidia Rosa Estela Gudiel de la Cruz
 Encargada de Servicios Básicos
 Departamento de Mantenimiento y Servicios Básicos
 Dirección Administrativa
 Sede del RENAP

**DIRECTORIO DE OFICINAS DEL REGISTRO NACIONAL DE LAS PERSONAS -RENAP-
A Nivel de la República de Guatemala
AL 31 DE MARZO 2024**


NO. CORRELATIVO	DEPARTAMENTO.	No. OFICINA	MUNICIPIO	UBICACIÓN	
174	PETÉN	137	Poptún	10. Calle Zona 1. del Municipio de Poptún, Departamento Petén.	
175		15	San Andrés	Sobre Bulevar Cerro de Plata y 4ª Avenida Zona 2, Barrio Norte, de la cabecera municipal, del Municipio de San Andrés, Departamento de Petén.	
176		100	San Benito	8ª Calle 4-15, Zona 1, Barrio La Ermita, del Municipio de San Benito, Departamento de Petén.	
177		101	San Francisco	Barrio el Centro San Francisco, Petén, Zona 0, Tienda Tintalitos a una cuadra de la Municipalidad, del Municipio de San Francisco, Departamento de Petén.	
178		14	San José	Calle 1 de Noviembre y Callejón Itzá Barrios San Juan, Zona 2, del Municipio de San José, Departamento de Petén.	
179		429	Aldea el Naranjo, municipio de la Libertad	Barrio el Centro, Aldea de El Naranjo, del Municipio de La Libertad, Departamento de Petén.	
180		88	San Luis	Barrio Vista Hermosa, del Municipio de San Luis, Departamento de Petén.	
181		145	Santa Ana	Boulevard Zona 1 Barrio Buena Vista, del Municipio de Santa Ana, Departamento Petén.	
182		115	Sayaxché	Barrio El Pescador 2a calle y 3a calle, 6ta Avenida Zona 1, del Municipio de Sayaxché, Departamento de Petén.	
183		QUETZALTENANGO	286	Quetzaltenango	Primer inmueble: 12 Avenida 1-43 Zona 1, Municipio de Quetzaltenango, Departamento de Quetzaltenango Segundo inmueble: 12 Avenida 1-45 Adicional Zona 1, Municipio de Quetzaltenango, Departamento de Quetzaltenango.
184			286	Quetzaltenango Cím	Zona 8 Cerro Calle 37-172, Lote 27, Barrio Tulipanes, Calle Diagonal Callejón, del Municipio de Quetzaltenango, Departamento de Quetzaltenango.
185			78	Almolonga	Calle de la Cruz, 5-13 Zona 1, del Municipio de Almolonga, Departamento de Quetzaltenango.
186	291		Cabricán	Zona 2, del Municipio de Cabricán, Departamento de Quetzaltenango	
187	292		Cajolá	Centro del Municipio de Cajolá, Departamento de Quetzaltenango.	
188	298		Cantel	3ra. Calle 3-55, Zona 1 de la Cabecera Municipal, del Municipio de Cantel, Departamento de Quetzaltenango	
189	304		Coatepeque	2a. Avenida 1-03 Zona 3 Barrio San Francisco, del Municipio de Coatepeque, Departamento de Quetzaltenango.	
190	301		Colomba	Diagonal 46-35 Zona 2, del Municipio de Colomba Costa Cuca, Departamento de Quetzaltenango.	
191	296		Concepción Chiquirichapa	2-51 Zona 2, Barrio San Marcos, del Municipio de Concepción Chiquirichapa, Departamento de Quetzaltenango.	
192	303		El Palmar	7a. Calle 3-25, Zona 1, del Municipio de El Palmar, Departamento de Quetzaltenango.	
193	177		Flores Costa Cuca	2a. Avenida 0-14 Zona 5 de la colonia Ojo de Agua, del Municipio de Flores Costa Cuca, Departamento de Quetzaltenango.	
194	305		Génova	Barrio 30 de Junio, del Municipio de Génova, Departamento de Quetzaltenango.	
195	299		Huitán	Centro del Municipio de Huitán, de Departamento de Quetzaltenango.	
196	307		La Esperanza	3a. Avenida 3-05 Zona 1, del Municipio de La Esperanza, Departamento de Quetzaltenango.	
197	288		Olintepeque	4ta. Calle 1B-15 Zona 1, del Municipio de Olintepeque, Departamento de Quetzaltenango.	
198			Olintepeque (Almacen)	Bodega No.16 Proyectos Ofibodegas San Andres, Sector Villa Laura 0-80 Aldea Justo Rufino Barrios, Municipio de Olintepeque, Departamento de Quetzaltenango.	
199	308		Palestina de los Altos	0 Calle y 2da. Avenida 1-38, Zona 2, del Municipio de Palestina de los Altos, Departamento de Quetzaltenango.	
200	287		Salcajá	5a. Avenida 3-03 Zona 2 del Municipio de Salcajá, Departamento de Quetzaltenango.	
201	289	San Carlos Sija	2-02 entre 2da. Calle y 2da. Avenida Zona 1, de la Cabecera Municipal, del Municipio de San Carlos Sija, Departamento de Quetzaltenango.		
202	302	San Francisco La Unión	8ª. Avenida 4-68 Zona 1, Cantón Centro, del Municipio de San Francisco La Unión, Departamento de Quetzaltenango.		



Evelyn Jesenia Ambrocio López
Auxiliar de Servicios Básicos I
Departamento de Mantenimiento y Servicios Básicos
Dirección Administrativa
Sede del RENAP, Guatemala


Licda. Rosa Estela Gudiel de la Cruz
Encargada de Servicios Básicos
Departamento de Mantenimiento y Servicios Básicos
Dirección Administrativa
Sede del RENAP, Guatemala

**DIRECTORIO DE OFICINAS DEL REGISTRO NACIONAL DE LAS PERSONAS -RENAP-
A Nivel de la República de Guatemala
AL 31 DE MARZO 2024**


NO. CORRELATIVO	DEPARTAMENTO.	No. OFICINA	MUNICIPIO	UBICACIÓN	
203	QUETZALTENANGO	294	San Juan Ostuncalco	3ra. Avenida y 4ta. Calle 2-49 Esquina Zona 2, del Municipio de San Juan Ostuncalco, Departamento de Quetzaltenango.	
204		297	San Martín Sacatepéquez	Barrio El Calvario, del Municipio de San Martín Sacatepéquez, del Departamento de Quetzaltenango.	
205		295	San Mateo	1ra. Avenida 5-42 de la Zona, del Municipio de San Mateo, Departamento de Quetzaltenango.	
206		293	San Miguel Sigüilá	Planta baja, de la Municipalidad de San Miguel Sigüilá, Quetzaltenango, la cual se encuentra ubicada en el Centro del Municipio frente al Parque Central, del Municipio de San Miguel Sigüilá, Departamento de Quetzaltenango.	
207		290	Sibilia	04 av. 02 058, Zona 4, del Municipio de Sibilia, Departamento de Quetzaltenango.	
208		300	Zunil	5ta. Avenida 6-15 Zona 1, Cantón Xesiguan, del Municipio de Zunil, Departamento de Quetzaltenango.	
209		QUICHÉ	25	Santa Cruz del Quiché	2da. Calle 4-35 zona 5, del municipio de Santa Cruz del Quiché, departamento de Quiché
210			30	Canillá	2da. Avenida 1-34 zona 2, del Municipio de Canillá, Departamento de Quiché.
211	29		Chajul	Cantón Ilo'm, del municipio de Chajul, Departamento de Quiché.	
212	107		Chicamán	3ra. Calle 03-064 zona 1, del Municipio de Chicamán, Departamento de Quiché.	
213	33		Chiché	Calle del Calvario Zona 1, de Municipio de Chiché, Departamento de Quiché.	
214	173		Chichicastenango	3ª. Calle "A" 5-21 Zona 1, del Municipio de Chichicastenango, Departamento de Quiché	
215	34		Chinique	2da. Calle 2-25 zona 4, Barrio el Centro, del Municipio de Chinique, Departamento de Quiché.	
216	38		Cunén	Barrio San Francisco a una cuadra atrás de la Iglesia Católica de esta población, del Municipio de Cunén, Departamento de Quiché.	
217	353		Ixcán	Zona 1, de Playa Grande, Cabecera Municipal, del Municipio de Ixcán, Departamento de Quiché.	
218	26		Joyabaj	Colonia Monte Karlo, Barrio La Libertad, del Municipio de Joyabaj, Departamento de Quiché.	
219	111		Nebaj	Cantón Vitzal, del Municipio de Santa María Nebaj, Departamento de Quiché.	
220	354		Pachalum	Calle Las Azaleas Zona 1 casa C-11 "A", del municipio de Pachalum, Departamento de Quiché.	
221	349		Patzitá	Calle del Cementerio lado poniente, del Municipio de Patzitá, Departamento de Quiché.	
222	125		Sacapulas	Barrio San Sebastián Cabecera Municipal de Sacapulas, del Municipio de Sacapulas, Departamento de Quiché.	
223	241		San Andrés Sajcabajá	2da. Calle 4-50 Zona 4, del Municipio de San Andrés Sajcabajá del Departamento de Quiché.	
224	239		San Antonio Ilotenango	4ta. Calle 2-119, Zona 1, del Municipio de San Antonio Ilotenango, Departamento de El Quiché.	
225	231		San Bartolomé Jucotenango	Extremo Sur-Oriente del Casco Urbano (área urbana), del Municipio de San Bartolomé Jucotenango, Departamento de Quiché.	
226	351		San Juan Cotzal	Lugar denominado "Batz Q'antioxh", del Municipio de San Juan Cotzal, Departamento de Quiché.	
227	350		San Pedro Jocopilas	0 avenida zona 3, Cabecera Municipal del Municipio de San Pedro Jocopilas, Departamento de El Quiché.	
228	352		Uspantán	4ta. Calle 5-10 Zona 4, de la Villa de San Miguel Uspantán, del Municipio de Uspantán, Departamento de Quiché.	
229	348		Zacualpa	6ta. Avenida 00-32, Zona 1, del Municipio de Zacualpa, Departamento de Quiché.	
230	RETALHULEU	23	Retalhuleu	4a. Avenida El Kosko 4-82 Zona 4, del Municipio de Retalhuleu, Departamento de Retalhuleu.	
231		31	Champerico	3a. Calle Esquina y Avenida Xelajú, del Municipio de Champerico, Departamento de Retalhuleu.	



Evelyn Jesenia Ambrocio López
Auxiliar de Servicios Básicos I
Departamento de Mantenimiento y Servicios Básicos
Dirección Administrativa
Sede del RENAP Quetzaltenango


Lidia Rosa Bataza Escobar
Encargada de Servicios Básicos
Departamento de Mantenimiento y Servicios Básicos
Unidad Administrativa
Sede del RENAP Quetzaltenango

**DIRECTORIO DE OFICINAS DEL REGISTRO NACIONAL DE LAS PERSONAS -RENAP-
A Nivel de la República de Guatemala
AL 31 DE MARZO 2024**


NO. CORRELATIVO	DEPARTAMENTO.	No. OFICINA	MUNICIPIO	UBICACIÓN
232	RETALHULEU	158	El Asintal	1ra. Avenida 08-13, Zona 2, Colonia El Abrigo, del Municipio de El Asintal, Departamento de Retalhuleu.
233		86	Nuevo San Carlos	3a. Avenida Sector El Campo, Zona 1, del Municipio de Nuevo San Carlos, Departamento de Retalhuleu.
234		184	San Andrés Villa Seca	Calle principal hacia el parque Central con número de casa 3-35 Zona 1, del Municipio de San Andrés Villa Seca del Departamento de Retalhuleu.
235		85	San Felipe	2da. Avenida 2-17, Zona 2 Barrio la Llovizna, de la Villa De San Felipe, del Municipio de San Felipe, Departamento de Retalhuleu.
236		84	San Martín Zapotitlán	3era. Calle 1-26, Zona 1, del Municipio de San Martín Zapotitlán, Departamento de Retalhuleu.
237		83	San Sebastián	4ª. Calle 4-06, Caserío Samala I, del Municipio de San Sebastián, Departamento de Retalhuleu.
238		27	Santa Cruz Muluá	1ª. Avenida 0-37, Zona 1, del Municipio de Santa Cruz Muluá, Departamento de Retalhuleu.
239		210	San Andrés Villa Seca	Casco urbano del Parcelamiento Centro dos La Máquina del municipio de San Andrés Villa Seca, del Departamento de Retalhuleu.
240		SACATEPÉQUEZ	224	Antigua Guatemala
241	258		San Juan Atotenango	5a. Avenida 0-72 de la Zona 1, del Municipio de Atotenango, Departamento de Sacatepéquez.
242	257		Ciudad Vieja	3a. Avenida 4-59, Zona 4, del Municipio de Ciudad Vieja, Departamento de Sacatepéquez.
243	242		Jocotenango	Lote 4, El Pedregal Zona 1, del Municipio de Jocotenango, Departamento de Sacatepéquez.
244	226		Magdalena Milpas Altas	3era. Avenida C-19 Zona 1, del Municipio de Magdalena Milpas Altas, Departamento de Sacatepéquez.
245	233		Pastores	3ra. Avenida No. 3-99, Cantón La Vega, Zona 7, del Municipio de Pastores, Departamento de Sacatepéquez.
246	259		San Antonio Aguas Calientes	3ra. Calle 3-01 "D" Zona 3, jurisdicción Municipal, del Municipio de San Antonio Aguas Calientes, Departamento de Sacatepéquez.
247	255		San Bartolomé Milpas Altas	2da. Avenida 5-78 "B" apartamento "A" Zona 1, Jurisdicción del Municipio de San Bartolomé Milpas Altas, Departamento de Sacatepéquez.
248	214		San Lucas Sacatepéquez	3a. Calle 4-02, 4-04 y 5a. Avenida 3-00, Casco Urbano, Zona 1, Ubicado dentro de la Jurisdicción, del Municipio de San Lucas Sacatepéquez, Departamento de Sacatepéquez.
249	18		San Miguel Dueñas	5ta. Avenida 0-75, Zona 1, del Municipio de San Miguel Dueñas, Departamento de Sacatepéquez.
250	260		Santa Catarina Barahona	Calle Principal Casa número. 36, Zona 2, del Municipio de Santa Catarina Barahona, Departamento de Sacatepéquez.
251	17		Santa Lucía Milpas Altas	2ª Calle 1-07 Casco Urbano Zona 1, Jurisdicción del Municipio de Santa Lucía Milpas Altas, Departamento de Sacatepéquez.
252	256		Santa María de Jesús	0 Avenida 4-05 Zona 6, del Municipio de Santa María de Jesús, Departamento de Sacatepéquez
253	13		Santiago Sacatepéquez	5ta. Avenida 3-05 Zona 4, del Municipio de Santiago Sacatepéquez, Departamento de Sacatepéquez.
254	254		Santo Domingo Xenacoj	1a. Avenida "A" 0-30 Zona 2, del Municipio de Santo Domingo Xenacoj, Departamento de Sacatepéquez.
255	249		Sumpango	2a. Calle 0-11 Zona 3, Jurisdicción del Municipio de Sumpango, Departamento de Sacatepéquez.
256	SAN MARCOS		310	San Marcos
257		170	Ayutla	5ta. avenida 4-37 Zona 1, Ciudad Tecún Umán, del Municipio de Ayutla, Departamento de San Marcos.
258		143	Catarina	2a. Avenida 1-22, Zona 1, del Municipio de Catarina, Departamento de San Marcos.
259		312	Comitancillo	5ª. Calle 3-94, Zona 1, de la Cabecera Municipal del Municipio de Comitancillo, Departamento de San Marcos.
260		314	Concepción Tutuapa	2a. Calle 3-18 de la Zona 1, de la Cabecera Municipal, del Municipio de Concepción Tutuapa, Departamento de San Marcos.



Jesenia Ambrocio López
Auxiliar de Servicios Básicos I
Departamento de Mantenimiento y Servicios Básicos
Dirección Administrativa
Sede del RENAP, Guatemala


Licda. Rosa Estela Gudiol de la Cruz
Ejecutiva de Servicios Básicos
Departamento de Mantenimiento y Servicios Básicos
Dirección Administrativa
Sede del RENAP, Guatemala

**DIRECTORIO DE OFICINAS DEL REGISTRO NACIONAL DE LAS PERSONAS -RENAP-
A Nivel de la República de Guatemala
AL 31 DE MARZO 2024**


NO. CORRELATIVO	DEPARTAMENTO.	No. OFICINA	MUNICIPIO	UBICACIÓN	
261	SAN MARCOS	322	El Quetzal	3 Calle 4-33, Zona 01, Cantón El Jardín, Cabecera Municipal del Municipio de El Quetzal, Departamento de San Marcos.	
262		87	El Tumbador	2da. Avenida 3-143 Zona 01, Barrio San Francisco, del Municipio de El Tumbador Departamento de San Marcos.	
263		203	Esquipulas Palo Gordo	3ra. Calle 4-36, Zona 1, del Municipio de Esquipulas Palo Gordo, Departamento de San Marcos.	
264		325	Ixchiguan	01-45 Zona 1, del Municipio de Ixchiguan, Departamento de San Marcos.	
265		503	La Blanca	Centro Urbano, del Municipio La Blanca, Departamento de San Marcos.	
266		323	La Reforma	1º Av. 1º Calle 0-187 Zona 1, del Municipio de La Reforma, Departamento de San Marcos.	
267		320	Malacatán	6ta. Avenida 3-20, Zona 1, Cantón Barrios, del Municipio de Malacatán, Departamento de San Marcos.	
268		319	Nuevo Progreso	04-005 Zona 1, del Municipio de Nuevo Progreso, Departamento de San Marcos.	
269		321	Ocos	Calle del Juzgado de Paz a 125 metros del mismo al Oriente de la Nueva Escuela Oficial Rural Mixta de la Cabecera Municipal, del Municipio de Ocos, Departamento de San Marcos.	
270		324	Pajapita	Calle del Instituto Básico, del Municipio de Pajapita, Departamento de San Marcos.	
271		329	Río Blanco	2º. Calle y 4º. Avenida 1-41, Zona 1, de la Cabecera Municipal del Municipio de Río Blanco, Departamento de San Marcos.	
272		311	San Antonio Sacatepéquez	1a. Calle de la Zona 4, numeraciones 1-05 y 1-13, del Municipio de San Antonio Sacatepéquez, Departamento de San Marcos.	
273		327	San Cristóbal Cucho	5a. Calle 10-41 Zona 4, del Municipio de San Cristóbal Cucho, Departamento de San Marcos.	
274		77	San José El Rodeo	3ta. Calle entre 4ta. Y 5ta. Avenida Zona, del Municipio de El Rodeo, Departamento de San Marcos.	
275		326	San José Ojetenam	Calle Salida al Campo de la Cabecera Municipal, del Municipio de San José Ojetenam, Departamento de San Marcos.	
276		330	San Lorenzo	A un costado del Parque Central, del Municipio de San Lorenzo, Departamento de San Marcos.	
277		313	San Miguel Ixtahuacán	2a. Avenida "A" 4-37 Zona 1, del Municipio de San Miguel Ixtahuacán, Departamento de San Marcos.	
278		234	San Pablo	Canton Brandon de Cerezo a la par de Iglesia Mormona del Municipio de San Pablo, Departamento de San Marcos.	
279		209	San Pedro Sacatepéquez	5ta. Calle 2-21 Zona 1, del Municipio de San Pedro Sacatepéquez, Departamento de San Marcos.	
280		227	San Rafael Pie de la Cuesta	2º. Avenida 0-27, Zona 1, ubicado en Cantón Concepción, de la Cabecera Municipal del Municipio de San Rafael Pie De La Cuesta, Departamento de San Marcos.	
281		316	Sibinal	Calle 30 de junio y la calle San Miguel a media cuadra de la Iglesia Evangélica Asamblea Cristiana, Zona 2, del Municipio de Sibinal, Departamento de San Marcos.	
282		328	Sipacapa	3ra. Avenida 2-36 zona 1, del Municipio de Sipacapa, Departamento de San Marcos.	
283		315	Tacaná	Perímetro Urbano, del Municipio de Tacaná, Departamento de San Marcos.	
284		317	Tajumulco	Calle Principal Zona 0, a un costado de la Iglesia Católica, Cabecera Municipal del Municipio de Tajumulco, Departamento de San Marcos.	
285		318	Tejutla	1º. Calle 8-64 Zona 1, del Municipio de Tejutla, Departamento de San Marcos.	
286		SANTA ROSA	66	Cuilapa	Segunda avenida y Segunda calle, zona uno, Barrio El Centro, del Municipio de Cuilapa, Departamento de Santa Rosa.
287			102	Barberena	1ra. Calle y 6ta. Avenida 1-77 Zona 1, Barrio la Iglesia, Municipio de Barberena, Departamento de Santa Rosa
288	67		Casillas	2º. ave. entre 7º. y 8º. calle, zona 1, del municipio de Casillas, Departamento Santa Rosa.	
289	59		Chiquimulilla	3ra. Calle 03-018 Zona 2, del Municipio de Chiquimulilla, Departamento de Santa Rosa.	



Evelyn Jesenia Ambrocio López
Auxiliar de Servicios Básicos I
Departamento de Mantenimiento y Servicios Básicos
Dirección Administrativa
Sede del Registro Nacional de las Personas, Guatemala


Licda. Rosa Estela Gudiel de la Cruz
Encargada de Servicios Básicos
Departamento de Mantenimiento y Servicios Básicos
Dirección Administrativa
Sede del Registro Nacional de las Personas, Guatemala

**DIRECTORIO DE OFICINAS DEL REGISTRO NACIONAL DE LAS PERSONAS -RENAP-
A Nivel de la República de Guatemala
AL 31 DE MARZO 2024**


NO. CORRELATIVO	DEPARTAMENTO.	No. OFICINA	MUNICIPIO	UBICACIÓN
290	SANTA ROSA	153	Guazacapán	Zona 0, Calle Liceo Cristiano, del Municipio de Guazacapán, Departamento de Santa Rosa.
291		71	Nueva Santa Rosa	Novena Calle Zona 2, del Municipio de Nueva Santa Rosa, Departamento de Santa Rosa.
292		152	Oratorio	3ra. Calle y 3ra. Avenida. Esquina Barrio La Iglesia, Cabecera Municipal del Municipio de Oratorio, Departamento de Santa Rosa.
293		64	Pueblo Nuevo Viñas	Zona 0, Barrio El Pumpo, del Municipio de Pueblo Nuevo Viñas, Departamento de Santa Rosa
294		109	San Juan Tecuaco	Sector Parque, Barrio Central, a un costado de la Municipalidad, del Municipio de San Juan Tecuaco, Departamento de Santa Rosa.
295		70	San Rafael Las Flores	Barrio El Centro, Casco Urbano del Municipio de San Rafael Las Flores, Departamento de Santa Rosa.
296		110	Santa Cruz Naranjo	Centro, Casco Urbano, del Municipio de Santa Cruz Naranjo, Departamento de Santa Rosa.
297		142	Santa María Ixhuatán	Cantón Barrios, Zona 0, del Municipio de Santa María Ixhuatán, Departamento de Santa Rosa.
298		63	Santa Rosa de Lima	3ra. Calle "B" Avenida La Amargura 4-73 Zona 1, del Municipio de Santa Rosa de Lima, Departamento de Santa Rosa
299		123	Taxisco	Colonia Castillo, del Municipio de Taxisco, Departamento de Santa Rosa.
300		SOLOLÁ	267	Sololá
301	271		Concepción	Sector Chuicumes II, del Municipio de Concepción, Departamento de Sololá.
302	39		Nahualá	Cantón Xepatuj Rabanik, frente al cementerio general del Municipio de Nahualá, Departamento de Sololá.
303	273		Panajachel	3ra. Avenida 3-45, Zona 2, "Avenida Santander", del Municipio de Panajachel, Departamento de Sololá.
304	272		San Andrés Semetabaj	Barrio El Centro, jurisdicción del Municipio de San Andrés Semetabaj, Departamento de Sololá.
305	275		San Antonio Patopó	Barrio El Centro, del Municipio de San Antonio Patopó, Departamento de Sololá.
306	268		San José Chacayá	Edificio Municipal, a un costado de la Oficina Municipal de Agua y Saneamiento, frente al Atrio de la Iglesia Colonial, de la Cabecera Municipal, del Municipio de San José Chacayá, Departamento de Sololá.
307	22		San Juan La Laguna	"Cantón Central", del Municipio de San Juan La Laguna, Departamento de Sololá.
308	276		San Lucas Tolimán	5ª. Calle 5-18, Zona 1, Sector Centro, del Municipio de San Lucas Tolimán, Departamento de Sololá.
309	5		San Marcos La Laguna	Barrio Uno, del Municipio de San Marcos La Laguna, Departamento de Sololá.
310	21		San Pablo La Laguna	1ra. Calle 2-49, Zona 2, Jurisdicción Municipal, del Municipio de San Pablo La Laguna, Departamento de Sololá.
311	6		San Pedro La Laguna	1ª. Avenida 01-18, Zona 4, Cantón Tzanjay, del Municipio de San Pedro La Laguna, Departamento de Sololá.
312	270		Santa Catarina Ixtahuacán	Barrio Chuijuyub, Cabecera Municipal, del Municipio de Santa Catarina Ixtahuacán, Departamento de Sololá.
313	274		Santa Catarina Patopó	Sector Centro, del Municipio de Santa Catarina Patopó, Departamento de Sololá.
314	20		Santa Clara La Laguna	1ra. Avenida 01-02, Zona 2, del Municipio de Santa Clara La Laguna, Departamento de Sololá.
315	277		Santa Cruz La Laguna	A un costado del Edificio Municipal de esta comuna, aproximadamente a cinco metros, del Municipio de Santa Cruz La Laguna, Departamento de Sololá.
316	269		Santa Lucía Utatlán	3ra. Avenida 5-13 Zona 1, del Municipio de Santa Lucía Utatlán, Departamento de Sololá.
317	19		Santa María Visitación	Planta Baja del Centro de Capacitaciones de la Municipalidad, Calle Principal, del Municipio de Santa María Visitación, Departamento de Sololá.
318	7	Santiago Atitlán	Cantón Xechivoy, del Municipio de Santiago Atitlán, Departamento de Sololá.	

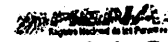

Evelyn Jesenia Ambrocio López
 Auxiliar de Servicios Básicos I
 Departamento de Mantenimiento y Servicios Básicos
 Dirección Administrativa
 Sede del RENAP, Guatemala


Licda. Rocío Escobar Guzmán de la Cruz
 Encargada de Servicios Básicos
 Departamento de Mantenimiento y Servicios Básicos
 Dirección Administrativa
 Sede del RENAP, Guatemala

**DIRECTORIO DE OFICINAS DEL REGISTRO NACIONAL DE LAS PERSONAS -RENAP-
A Nivel de la República de Guatemala
AL 31 DE MARZO 2024**


NO. CORRELATIVO	DEPARTAMENTO.	No. OFICINA	MUNICIPIO	UBICACIÓN
319	SUCHITEPÉQUEZ	172	Mazatenango	Local, L-131, Plaza América Zona 3 KM. 158, del Municipio de Mazatenango, Departamento de Suchitepéquez.
320		169	Chicacao	2da. Calle 2-09 Zona 1, Barrio Brisas del Cutzan, del Municipio de Chicacao, Departamento de Suchitepéquez.
321		79	Cuyotenango	Cantón Santa Teresa, del Municipio de Cuyotenango, Departamento de Suchitepéquez.
322		163	Patulul	"Barrio El Triunfo" del Municipio de Patulul, Departamento de Suchitepéquez.
323		82	Pueblo Nuevo	3ra. Avenida 4-40, Sector Centro Zona 1, del Municipio de Pueblo Nuevo, Departamento de Suchitepéquez.
324		240	Río Bravo	1ra. Calle 0-46, Zona 1, del Municipio de Río Bravo, Departamento de Suchitepéquez.
325		139	Samayac	2 AV 10-91 Cantón Santo Domingo, de la jurisdicción, del Municipio de Samayac, Departamento de Suchitepéquez.
326		106	San José El Ídolo	1ra. Ave. 3-66 zona 5, Caserío El Destino del Municipio de San José el Ídolo, Departamento de Suchitepéquez.
327		506	San José La Máquina	Lote 32, del Municipio de San José La Máquina, Departamento de Suchitepéquez.
328		168	San Antonio Suchitepéquez	1ra. Calle, Cabecera Municipal, del Municipio de San Antonio Suchitepéquez, Departamento de Suchitepéquez, Zona 1.
329		80	San Bernardino	Primer Calle de la Zona 1, del Cantón La Libertad, del Municipio de San Bernardino, Departamento de Suchitepéquez.
330		10	San Francisco Zapotitán	3ra. Avenida 3-56 Zona 1, del Municipio de San Francisco Zapotitán, Departamento de Suchitepéquez.
331		135	San Gabriel	1ra. Avenida 3-94, Zona 1, del Municipio de San Gabriel, Departamento de Suchitepéquez.
332		12	San Juan Bautista	3ra. Avenida 3-19, Zona 1 del Municipio de San Juan Bautista, Departamento de Suchitepéquez.
333		11	San Lorenzo	Salida a Mazatenango Suchitepéquez, del Municipio de San Lorenzo, Departamento de Suchitepéquez.
334		161	San Miguel Panán	6ª. Calle entre 5ª. Y 6ª. Avenida 5-33 Zona 1 del Municipio de San Miguel Panán, Departamento de Suchitepéquez.
335		309	San Pablo Jocopilas	2da. Avenida 03-07, Zona 1, del Municipio de San Pablo Jocopilas, Departamento de Suchitepéquez.
336		81	Santa Bárbara	0 avenida 1-43, del Municipio de Santa Bárbara del Departamento de Suchitepéquez.
337		160	Santo Domingo Suchitepéquez	4A- AV. 5-37, jurisdicción del Municipio de Santo Domingo Suchitepéquez, Departamento de Suchitepéquez.
338		154	Santo Tomás La Unión	3ª. Avenida 1-77 Zona 1, del Municipio de Santo Tomás La Unión, Departamento de Suchitepéquez.
339	105	Zunilito	1ra. Calle 3-12, Zona 1, del Municipio de Zunilito, Departamento de Suchitepéquez.	
340	TOTONICAPÁN	278	Totonicapán	7ma. Calle 13-34 Zona 3, del Municipio de Totonicapán, Departamento de Totonicapán.
341		282	Momostenango	2da. Calle 1-71 Zona 2, Barrio Patzité, del Municipio de Momostenango, Departamento de Totonicapán.
342		281	San Andrés Xecul	4ta. Avenida 1-07 Zona 1, del Municipio de San Andrés Xecul, Departamento de Totonicapán.
343		285	San Bartolo Aguas Calientes	La Cienaga del Municipio de San Bartolo Aguas Calientes, Departamento de Totonicapán.
344		279	San Cristóbal Totonicapán	6ta. Avenida 6-12 Zona 1, Barrio San Sebastián, del Municipio de San Cristóbal Totonicapán, Departamento de Totonicapán.
345		280	San Francisco El Alto	1era. Calle 0-89 Zona 1, del Barrio Chuisiguan, del Municipio de San Francisco El Alto, Departamento de Totonicapán.
346		284	Santa Lucía La Reforma	Centro de la población, del Municipio de Santa Lucía La Reforma, Departamento de Totonicapán.
347		283	Santa María Chiquimula	1ra. Avenida Zona 1, del Municipio de Santa María Chiquimula, Departamento de Totonicapán.



Elyn Jesenia Ambrocio López
 Auxiliar de Servicios Básicos I
 Departamento de Mantenimiento y Servicios Básicos
 Dirección Administrativa
 Sede del RENAP, Guatemala


Licda. Rosa Estela Gudiel de la Cruz
 Encargada de Servicios Básicos
 Departamento de Mantenimiento y Servicios Básicos
 Dirección Administrativa
 Sede del RENAP, Guatemala

**DIRECTORIO DE OFICINAS DEL REGISTRO NACIONAL DE LAS PERSONAS -RENAP-
A Nivel de la República de Guatemala
AL 31 DE MARZO 2024**

NO. CORRELATIVO	DEPARTAMENTO.	No. OFICINA	MUNICIPIO	UBICACIÓN
348	ZACAPA	215	Zacapa	4ª. Calle 10-07 Barrio San Marcos, Zona 1, del Municipio de Zacapa, Departamento de Zacapa.
349		165	Cabañas	Cabañas, Zona 2, 04 CL, 4-46 PB, del Municipio de Cabañas, Departamento de Zacapa.
350	ZACAPA	141	Estanzuela	3ra. Calle 3-071 Zona 1, Barrio el Centro, del Municipio de Estanzuela, Departamento de Zacapa.
351		362	Gualán	Calle hacia el Cementerio Municipal, Barrio Río Hondo, del Municipio de Gualán, Departamento de Zacapa.
352		117	Huité	1ra. Avenida y 2da. Calle Zona 1, del Municipio de Huité, Departamento de Zacapa.
353		179	La Unión	Barrio El Centro, del Municipio de La Unión, Departamento de Zacapa.
354		116	Río Hondo	Kilometro 136.2 Ruta al Atlántico, jurisdicción del Municipio de Río Hondo, Departamento de Zacapa.
355		116	Río Hondo (Centro de Impresión /Cim)	Jurisdicción de la cabecera municipal de Río Hondo, Zacapa, a la altura del kilómetro 136.2, Ruta al Atlántico (Carretera CA-9), del municipio de Río Hondo, departamento de Zacapa.
356		166	San Diego	Municipio de San Diego, Departamento de Zacapa.
357		504	San Jorge	Barrio el Centro, sobre la Calle Principal, a 100 metros del Banco Banrural, del Municipio de San Jorge, Departamento de Zacapa.
358		129	Teculután	1ra. Calle Zona 1 Barrio El Centro, del Municipio de Teculután, Departamento de Zacapa.
359		130	Usumatán	2da. Calle 1-07, Zona 1, del Municipio de Usumatán, Departamento de Zacapa.


Evelyn Jesenia Ambrocio López
 Auxiliar de Servicios Básicos I
 Departamento de Mantenimiento y Servicios Básicos
 Dirección Administrativa
 Sede del RENAP en Guatemala


Lidia Rosa Estela Gudiel de la Cruz
 Encargada de Servicios Básicos
 Departamento de Mantenimiento y Servicios Básicos
 Dirección Administrativa
 Sede del RENAP en Guatemala